

АКТ

по результатам государственной историко-культурной экспертизы проектной документации на проведение работ по сохранению объекта культурного наследия федерального значения «Гербарий и библиотека» по адресу: Санкт-Петербург, улица Профессора Попова, дом 2, литера А (Санкт-Петербург, Профессора Попова ул., 2, корп.7) и объекта культурного наследия федерального значения «Ботанический сад» по адресу: Санкт-Петербург, улица Профессора Попова, дом 2, Аптекарская наб., Аптекарский просп., р. Карповки наб., входящих в состав объекта культурного наследия федерального значения «Ботанический сад»: «Выполнение работ по сохранению объекта культурного наследия (инженерные изыскания, подготовка проектной документации для капитального ремонта объекта недвижимого имущества, а также проведение государственной экспертизы указанной проектной документации и результатов указанных инженерных изысканий) для капитального ремонта, реставрации и приспособления для современного использования объекта культурного наследия федерального значения «Гербарий и библиотека», расположенного по адресу: г. Санкт-Петербург, ул. Профессора Попова, д. 2, лит. А», шифр: 0018-2А, разработанной ООО «МВ-Проект» в 2024 году.

Настоящая государственная историко-культурная экспертиза проведена в составе экспертной комиссии: Терская И.В., Куминов С.Е., Саюшев Б.М. на основании договоров с экспертами от 22.08.2024 №0018-2А/Э1, №0018-2А/Э2, № 0018-2А/Э3, в составе экспертной комиссии: Терская И.В., Куминов С.Е., Варакин Е.П на основании договора от 24.10.2024 № 00018-2А/Э4 и дополнительных соглашений к договорам с экспертами от 22.08.2024 №0018-2А/Э1, №0018-2А/Э2, № 0018-2А/Э3, (Приложение № 10).

1. Дата начала и дата окончания проведения экспертизы:

Настоящая государственная историко-культурная экспертиза проведена в период с 22 августа 2024 года по 26 августа 2024 года; в период с 24 октября 2024 года по 28 октября 2024 года.

2. Место проведения экспертизы:

г. Санкт-Петербург.

3. Заказчик экспертизы:

Общество с ограниченной ответственностью «МВ-Проект» (ООО «МВ-Проект»).
Юридический адрес: 127521, г. Москва, вн.тер.г. муниципальный округ Марьино Роцца, 17-й Марьиной Роцци пр-д, д. 4, к. 1, пом. 22/17; ОГРН: 1077759693703.

4. Сведения об экспертах:

1) Председатель Экспертной комиссии:

ТЕРСКАЯ ИРИНА ВЛАДИМИРОВНА, образование высшее (Ленинградский государственный университет им. А.А. Жданова, исторический факультет, 1984 г.), историк, стаж работы 36 лет, пенсионер. Аттестована в качестве государственного эксперта по проведению государственной историко-культурной экспертизы на основании приказа МК РФ: № 105 от 24.01.2024. Объекты экспертизы: выявленные объекты культурного наследия в целях обоснования целесообразности включения данных объектов в реестр;

документы, обосновывающие включение объектов культурного наследия в реестр; документы, обосновывающие исключение объектов культурного наследия из реестра; документы, обосновывающие изменение категории историко-культурного значения объекта культурного наследия; проектная документация на проведение работ по сохранению объектов культурного наследия; документация или разделы документации, обосновывающие меры по обеспечению сохранности объекта культурного наследия, включенного в реестр, выявленного объекта культурного наследия либо объекта, обладающего признаками объекта культурного наследия, при проведении земляных, мелиоративных, хозяйственных работ, указанных в статье 30 Федерального закона № 73-ФЗ работ по использованию лесов и иных работ в границах территории объекта культурного наследия либо на земельном участке, непосредственно связанном с земельным участком в границах территории объекта культурного наследия.

2) Ответственный секретарь Экспертной комиссии:

КУМИНОВ СЕРГЕЙ ЕВГЕНЬЕВИЧ, образование высшее (ГОУВПО «Санкт-Петербургский государственный политехнический университет»): диплом бакалавра АВБ № 0612206, выдан 27 июня 2003 г., диплом магистра ВМА № 0043117, выдан 24 июня 2005 г.; ФГАОУВО «Санкт-Петербургский политехнический университет Петра Великого»: диплом о профессиональной переподготовке по программе «Промышленное и гражданское строительство № 781900006086, выдан 26 апреля 2017 г.), магистр техники и технологии, инженер I категории (приказ Минкультуры России от 12.10.2018 № 1788), стаж работы 17 лет, место работы: генеральный директор ООО «А-проект». Аттестован в качестве государственного эксперта по проведению государственной историко-культурной экспертизы на основании приказа МКРФ № № 684 от 29.04.2022. Объекты экспертизы: проектная документация на проведение работ по сохранению объектов культурного наследия; документация или разделы документации, обосновывающие меры по обеспечению сохранности объекта культурного наследия, включенного в реестр, выявленного объекта культурного наследия либо объекта, обладающего признаками объекта культурного наследия, при проведении земляных, мелиоративных, хозяйственных работ, указанных в статье 30 Федерального закона работ по использованию лесов и иных работ в границах территории объекта культурного наследия либо на земельном участке, непосредственно связанном с земельным участком в границах территории объекта культурного наследия. Аттестован в качестве специалиста инженер I категории в области сохранения объектов культурного наследия (за исключением спасательных археологических работ), в области реставрации иных культурных ценностей на основании приказа МК РФ № 1788 от 12.10.2018.

3) Член Экспертной комиссии:

ВАРАКИН ЕВГЕНИЙ ПАВЛОВИЧ, образование высшее (Днепропетровский инженерно-строительный институт), архитектор, со стажем работы 47 лет, место работы: (ПТАМ) СПб Союза Архитекторов; должность – руководитель мастерской. Аттестован в качестве государственного эксперта по проведению государственной историко-культурной экспертизы на основании приказа МК РФ: № 2139 от 16.12.2021. Объекты экспертизы: выявленные объекты культурного наследия в целях обоснования целесообразности включения данных объектов в реестр; документы, обосновывающие включение объектов культурного наследия в реестр; документы, обосновывающие отнесение объектов культурного наследия к историко-культурным заповедникам, особо ценным объектам культурного наследия народов РФ либо объектам всемирного

культурного и природного наследия; проектная документация на проведение работ по сохранению объектов культурного наследия; документация или разделы документации, обосновывающие меры по обеспечению сохранности объекта культурного наследия, включенного в реестр, выявленного объекта культурного наследия либо объекта, обладающего признаками объекта культурного наследия, при проведении земляных, мелиоративных, хозяйственных работ, указанных в статье 30 Федерального закона работ по использованию лесов и иных работ в границах территории объекта культурного наследия либо на земельном участке, непосредственно связанном с земельным участком в границах территории объекта культурного наследия.

5. Информация о том, что в соответствии с законодательством Российской Федерации эксперт (эксперты) несет ответственность за достоверность сведений, изложенных в заключении:

Настоящая государственная историко-культурная экспертиза проведена в соответствии со статьями 28, 29, 30, 31, 32 Федерального закона от 25.06.2002 №73-ФЗ «Об объектах культурного наследия (памятниках истории и культуры) народов Российской Федерации» и Положением о государственной историко-культурной экспертизе, утвержденным Постановлением Правительства Российской Федерации от 15.07.2009 № 569, от 25.04.2024 № 530.

Настоящим подтверждаем, что предупреждены об ответственности за достоверность сведений, изложенных в заключении, в соответствии с законодательством Российской Федерации.

6. Цели и объекты экспертизы:

6.1. Цели проведения государственной историко-культурной экспертизы:

Определение соответствия проектной документации на проведение работ по сохранению объекта культурного наследия федерального значения «Гербарий и библиотека» по адресу: Санкт-Петербург, улица Профессора Попова, дом 2, литера А (Санкт-Петербург, Профессора Попова ул., 2, корп.7) и объекта культурного наследия федерального значения «Ботанический сад» по адресу: Санкт-Петербург, улица Профессора Попова, дом 2, Аптекарская наб., Аптекарский просп., р. Карповки наб., входящих в состав объекта культурного наследия федерального значения «Ботанический сад»: «Выполнение работ по сохранению объекта культурного наследия (инженерные изыскания, подготовка проектной документации для капитального ремонта объекта недвижимого имущества, а также проведение государственной экспертизы указанной проектной документации и результатов указанных инженерных изысканий) для капитального ремонта, реставрации и приспособления для современного использования объекта культурного наследия федерального значения «Гербарий и библиотека», расположенного по адресу: г. Санкт-Петербург, ул. Профессора Попова, д. 2, лит. А», шифр: 0018-2А, разработанной ООО «МВ-Проект» в 2024 году, требованиям законодательства Российской Федерации в области государственной охраны объектов культурного наследия.

6.2. Объекты государственной историко-культурной экспертизы:

Проектная документация на проведение работ по сохранению объекта культурного наследия федерального значения «Гербарий и библиотека» по адресу: Санкт-Петербург,

улица Профессора Попова, дом 2, литера А (Санкт-Петербург, Профессора Попова ул., 2, корп.7) и объекта культурного наследия федерального значения «Ботанический сад» по адресу: Санкт-Петербург, улица Профессора Попова, дом 2, Аптекарская наб., Аптекарский просп., р. Карповки наб., входящих в состав объекта культурного наследия федерального значения «Ботанический сад»: «Выполнение работ по сохранению объекта культурного наследия (инженерные изыскания, подготовка проектной документации для капитального ремонта объекта недвижимого имущества, а также проведение государственной экспертизы указанной проектной документации и результатов указанных инженерных изысканий) для капитального ремонта, реставрации и приспособления для современного использования объекта культурного наследия федерального значения «Гербарий и библиотека», расположенного по адресу: г. Санкт-Петербург, ул. Профессора Попова, д. 2, лит. А», шифр: 0018-2А, разработанная ООО «МВ-Проект» в 2024 году.

7. Перечень документов, представленных заказчиком или полученных экспертом самостоятельно:

- копия постановления Правительства Российской Федерации от 10 июля 2001 года № 527 «О перечне объектов исторического и культурного наследия федерального (общероссийского) значения, находящихся в г. Санкт-Петербурге» (*Приложение № 1*);

- копия распоряжения КГИОП от 25.01.2023 № 59-рп «Об утверждении границ и режима использования территории объекта культурного наследия федерального значения «Ботанический сад» (*Приложение № 2*);

- копия распоряжения КГИОП от 19.08.2024 № 1114-рп «Об утверждении предмета охраны объекта культурного наследия федерального значения «Гербарий и библиотека» (*Приложение № 3*);

- копия распоряжения КГИОП от 05.07.2023 № 531-рп «Об утверждении предмета охраны объекта культурного наследия федерального значения «Ботанический сад» (*Приложение № 3*);

- копия паспорта объекта культурного наследия федерального значения «Ботанический сад», оформленного КГИОП 24.10.2023 (*Приложение № 5*);

- копия распоряжения КГИОП от 12.01.2024 № 4-об/24 «Об утверждении охранного обязательства собственника или иного законного владельца объекта культурного наследия федерального значения «Ботанический сад», включенного в единый государственный реестр объектов культурного наследия (памятников истории и культуры) народов Российской Федерации» (*Приложение № 6*);

- копия задания КГИОП на проведение работ по сохранению объекта культурного наследия, включенного в единый государственный реестр объектов культурного наследия (памятников истории и культуры) народов Российской Федерации, или выявленного объекта культурного наследия (ремонт, реставрация и приспособление объекта к условиям современного использования) от 10.04.2023 № 01-21-164/23-0-2 (*Приложение № 7*);

- копия задания КГИОП на проведение работ по сохранению объекта культурного наследия, включенного в единый государственный реестр объектов культурного наследия (памятников истории и культуры) народов Российской Федерации, или выявленного объекта культурного наследия (работы по сохранению объекта культурного наследия) от 14.12.2022 б/н (На № 12503/VIII-461-743 от 06.12.2022; рег. № 01-21-3152/22-0-0 от 09.12.2022) (*Приложение № 7*);

- копия задания КГИОП на проведение работ по сохранению объекта культурного

наследия, включенного в единый государственный реестр объектов культурного наследия (памятников истории и культуры) народов Российской Федерации, или выявленного объекта культурного наследия от 21.08.2024 № 01-21-2221/24 (реставрация предметов декоративно-прикладного искусства: фурнитура оконных и дверных заполнений; осветительные приборы) *(Приложение № 7)*;

- копия разрешения КГИОП на проведение работ по сохранению объекта культурного наследия от 18.03.2024 № 01-26-202/24-0-1 (комплексные научные исследования в рамках разработки проектной документации на ремонт, реставрацию и приспособление для современного использования объекта культурного наследия федерального значения «Гербарий и библиотека») *(Приложение № 7)*;

- правоустанавливающие документы *(Приложение № 8)*;

копия выписки из Единого государственного реестра недвижимости об основных характеристиках и зарегистрированных правах от 11.07.2024 № КУВИ-001/2024-180912229 на земельный участок с кадастровым номером №78:07:0003119:2 по адресу: Санкт-Петербург, улица Профессора Попова, дом 2, литера А;

копия выписки из Единого государственного реестра недвижимости об основных характеристиках и зарегистрированных правах от 07.08.2024 № КУВИ- 001/2024-201038116 на здание с кадастровым номером 78:07:0003119:1010 по адресу: Санкт-Петербург, Российская Федерация, город Санкт-Петербург, внутригородское муниципальное образование города федерального значения муниципальный округ Аптекарский остров, улица Профессора Попова, дом 2, литера А;

- документы технического учета *(Приложение № 9)*: копия ситуационного плана здания по адресу: улица Профессора Попова, дом 2, литера А, оформленного 19.08.2005 Филиалом ГУ ГУИОН проектно-инвентаризационное бюро Петроградского района г.Санкт-Петербург;

копия технического паспорта на здание «Научно-производственное» по адресу: Санкт-Петербург, Петроградский район, Профессора Попова, дом 2, лит. А, а также поэтажные планы здания и ведомость помещений и их площадей оформленные Проектно-инвентаризационным бюро Петроградского района по состоянию на 19.08.2005;

- проектная документация: «Выполнение работ по сохранению объекта культурного наследия (инженерные изыскания, подготовка проектной документации для капитального ремонта объекта недвижимого имущества, а также проведение государственной экспертизы указанной проектной документации и результатов указанных инженерных изысканий) для капитального ремонта, реставрации и приспособления для современного использования объекта культурного наследия федерального значения «Гербарий и библиотека», расположенного по адресу: г. Санкт-Петербург, ул. Профессора Попова, д. 2, лит. А», шифр: 0018-2А, разработанная ООО «МВ-Проект» в 2024 году

- копия выписки из реестра лицензий лицензии на осуществление деятельности по сохранению объектов культурного наследия, выданная ООО «МВ-Проект» (лицензия № МКРФ 02460 от 15.04.2015, переоформлена на основании решения МКРФ - приказа № 877 от 01.07.2019) *(Приложение № 13)*.

- копия выписки из реестра лицензий лицензии на осуществление деятельности по сохранению объектов культурного наследия, выданная ИП Курленьиз Галина Александровна (лицензия № МКРФ 23853 от 04.09.2023) *(Приложение № 13)*.

- копия выписки из реестра лицензий лицензии на осуществление деятельности

по сохранению объектов культурного наследия, выданная ООО «Архитектурная мастерская Сахновского» (лицензия № МКРФ 02355 от 16.03.2015, переоформлена на основании решения МКРФ - приказа № 384 от 04.04.2019) (*Приложение № 13*).

- копия выписки из реестра лицензий лицензии на осуществление деятельности по сохранению объектов культурного наследия, выданная ООО «СевЗап ПБ» (лицензия № МКРФ 04644 от 12.10.2017, переоформлена на основании решения МКРФ - приказа № 1209 от 24.06.2024) (*Приложение № 13*).

- копия выписки из реестра лицензий лицензии на осуществление деятельности по сохранению объектов культурного наследия, выданная ООО «ОСК проект» (лицензия Министерства культуры Российской Федерации № МКРФ 00792 от 23.05.2013, переоформлена на основании решения МКРФ – приказа №554 от 23.05.2013) (*Приложение № 13*).

8. Сведения об обстоятельствах, повлиявших на процесс проведения и результаты экспертизы:

По результатам визуального осмотра памятника, изучения и анализа представленной документации экспертами установлено, что на основании разрешения Комитета по государственному контролю, использованию и охране объектов культурного наследия от 18.03.2024 № 01-26-202/24-0-1 (*Приложение №7*) в объекте культурного наследия федерального значения «Гербарий и библиотека» ООО «МВ-Проект» в период с 18.03.2024 по 31.04.2024 проводились комплексные научные исследования в рамках разработки проектной документации на проведение работ на ремонт, реставрацию и приспособление для современного использования объекта культурного наследия федерального значения «Гербарий и библиотека». На момент проведения данных исследований по разрешению КГИОП предмет охраны объекта культурного наследия федерального значения «Гербарий и библиотека» КГИОП не утвержден. Предмет охраны утвержден позднее распоряжением КГИОП от 19.08.2024 № 1114-рп «Об утверждении предмета охраны объекта культурного наследия федерального значения «Гербарий и библиотека».

Настоящая государственная историко-культурная экспертиза возобновлена в связи с отзывом проектной документации письмом от 22.10.2024 № 1473578.

Иные обстоятельства, повлиявшие на процесс проведения и результаты государственной историко-культурной экспертизы, отсутствуют.

9. Сведения о проведенных исследованиях с указанием примененных методов, объема и характера выполненных работ и их результатов:

Настоящая государственная историко-культурная экспертиза проведена в соответствии со статьями 28, 29, 30, 31, 32 Закона № 73-ФЗ «Об объектах культурного наследия (памятниках истории и культуры) народов Российской Федерации» от 24.05.2002 (в действующей редакции) и «Положением о государственной историко-культурной экспертизе», утвержденным Постановлением Правительства Российской Федерации от 15.07.2009 № 569, от 25.04.2024 № 530 «Об утверждении Положения о государственной историко-культурной экспертизе» (в действующей редакции).

В ходе проведения государственной историко-культурной экспертизы эксперты ознакомились с проектной документацией на проведение работ по сохранению объекта культурного наследия федерального значения «Гербарий и библиотека» по адресу: Санкт-Петербург, улица Профессора Попова, дом 2, литера А (Санкт-Петербург,

Профессора Попова ул., 2, корп.7) и объекта культурного наследия федерального значения «Ботанический сад» по адресу: Санкт-Петербург, улица Профессора Попова, дом 2, Аптекарская наб., Аптекарский просп., р. Карповки наб., входящих в состав объекта культурного наследия федерального значения «Ботанический сад»: «Выполнение работ по сохранению объекта культурного наследия (инженерные изыскания, подготовка проектной документации для капитального ремонта объекта недвижимого имущества, а также проведение государственной экспертизы указанной проектной документации и результатов указанных инженерных изысканий) для капитального ремонта, реставрации и приспособления для современного использования объекта культурного наследия федерального значения «Гербарий и библиотека», расположенного по адресу: г. Санкт-Петербург, ул. Профессора Попова, д. 2, лит. А», шифр: 0018-2А, разработанной ООО «МВ-Проект» в 2024 году, провели анализ исходно-разрешительной документации для разработки проекта, произвели натурное освидетельствование объекта, провели необходимые научные исследования, определили порядок работы и принятие решений экспертами.

В результате перечисленных мероприятий было получено представление об объемах и содержании планируемых работ в целях сохранения объектов культурного наследия. В процессе визуального осмотра была проведена фотофиксация современного состояния объекта, составлен альбом фотофиксации (*Приложение № 4*).

В рамках настоящей экспертизы экспертами был проведен анализ историко-архивных и библиографических исследований в объеме необходимом для принятия экспертной комиссией соответствующих решений. В рамках архивно-библиографических исследований были изучены фонды архивов: Центральный государственный архив научно-технической документации Санкт-Петербурга (ЦГАНТД СПб), Центральный государственный архив кинофотофонодокументов Санкт-Петербурга (ЦГАКФФД СПб), Государственный музей истории Санкт-Петербурга (ГМИ СПб), Архив Ботанического института им. В.Л.Комарова Российской академии наук (БИН РАН), Российский государственный архив военно-морского флота (РГАВМФ), Отдел систематизации, популяризации и хранения документированной информации об объектах культурного наследия (Архив КГИОП). Полный перечень используемых источников, архивно-библиографических исследований и исторической иконографии представлен в *Приложении № 12* к настоящему Акту.

При проведении экспертизы экспертами соблюдены принципы проведения экспертизы, установленные статьей 29 Федерального закона «Об объектах культурного наследия (памятниках истории и культуры) народов Российской Федерации», обеспечена объективность, всесторонность и полнота проводимых исследований, а также достоверность и обоснованность выводов; самостоятельно оценены результаты исследований, ответственно и точно сформулированы выводы в пределах своей компетенции. Исследования проводились на основе принципов научной обоснованности, объективности и законности, презумпции сохранности объектов культурного наследия, соблюдения требований безопасности в отношении объектов культурного наследия, достоверности и полноты информации. Указанные исследования были проведены с применением методов натурального, историко-архивного и историко-архитектурного анализа в объеме, достаточном для обоснования вывода государственной историко-культурной экспертизы. Результаты исследований, проведенных в рамках экспертизы, были оформлены в виде настоящего Акта.

Проведен сравнительный анализ всего комплекса данных (документов, материалов, информации) по объекту экспертизы, включая документы, переданные заявителем (п. 7 настоящего Акта). Проведенные исследования и анализ проектной документации: «Выполнение работ по сохранению объекта культурного наследия (инженерные изыскания, подготовка проектной документации для капитального ремонта объекта недвижимого имущества, а также проведение государственной экспертизы указанной проектной документации и результатов указанных инженерных изысканий) для капитального ремонта, реставрации и приспособления для современного использования объекта культурного наследия федерального значения «Гербарий и библиотека», расположенного по адресу: г. Санкт-Петербург, ул. Профессора Попова, д. 2, лит. А», шифр: 0018-2А, разработанной ООО «МВ-Проект» в 2024 году, стали обоснованием выводов настоящей экспертизы.

Заключение экспертизы оформлено в виде Акта с учетом требований изложенных в «Положении о государственной историко-культурной экспертизе», утвержденном Постановлениями Правительства Российской Федерации от 15.07.2009 № 569, от 25.04.2024 № 530 «Об утверждении Положения о государственной историко-культурной экспертизе» (в действующей редакции).

10. Факты и сведения, выявленные и установленные в результате проведенных исследований:

10.1. Общие данные:

На основании постановления Правительства Российской Федерации от 10 июля 2001 г. № 527 объект культурного наследия с наименованием «Ботанический сад», включен в перечень объектов исторического и культурного наследия федерального (общероссийского) значения, находящихся в г. Санкт-Петербурге (*Приложение № 1*).

Адрес объекта культурного наследия федерального значения «Ботанический сад» в соответствии с постановлением Правительства Российской Федерации от 10 июля 2001 г. № 527: Санкт-Петербург, Профессора Попова ул., 2, Аптекарская наб., Аптекарский просп., р.Карповки наб. (*Приложение № 1*).

На основании постановления Правительства Российской Федерации от 10 июля 2001 г. № 527 объект культурного наследия с наименованием «гербарий и библиотека», 1911-1915 гг., арх. Дитрих А.И., включен в перечень объектов исторического и культурного наследия федерального (общероссийского) значения, находящихся в г. Санкт-Петербурге в составе объекта культурного наследия федерального значения «Ботанический сад» (*Приложение № 1*).

Адрес объекта культурного наследия федерального значения «гербарий и библиотека» в соответствии с постановлением Правительства Российской Федерации от 10 июля 2001 г. № 527: Санкт-Петербург, Профессора Попова ул., 2, корп. 7 (*Приложение № 1*).

Распоряжением КГИОП от 25.01.2023 № 59-рп утверждены границы и режим использования территории объекта культурного наследия федерального значения «Ботанический сад» (*Приложение № 2*). В состав объекта культурного наследия федерального значения «Ботанический сад» входят 23 объекта культурного наследия. Объект культурного наследия федерального значения «Ботанический сад» обозначен на схеме границ территории объекта культурного наследия федерального значения «Ботанический сад» под номером 1. Границы объекта культурного наследия федерального

значения «Ботанический сад» ограничены земельным участком с кадастровым номером №78:07:0003119:2 по адресу: Санкт-Петербург, улица Профессора Попова, дом 2, литера А, расположенным по красным линиям улицы Профессора Попова, Аптекарского проспекта, набережной реки Карповки, Аптекарской набережной.

Объект культурного наследия федерального значения «Гербарий и библиотека», входящий в состав объекта культурного наследия федерального значения «Ботанический сад», обозначен на схеме границ территории объекта культурного наследия федерального значения «Ботанический сад» под номером 2. Границы объекта культурного наследия федерального значения «Гербарий и библиотека» проходят по обрезу фундамента здания.

Распоряжением КГИОП от 05.07.2023 № 531-рп утвержден предмет охраны объекта культурного наследия федерального значения «Ботанический сад». Видовые характеристики предмета охраны объекта включают: объемно-пространственное, планировочное решение территории и рельеф, объемно-планировочное решение, объемно-пространственная композиция, основной видовой состав насаждений, здания и сооружения (*Приложение № 3*).

Распоряжением КГИОП от 19.08.2024 № 1114-рп утвержден предмет охраны объекта культурного наследия федерального значения «Гербарий и библиотека». Видовые характеристики предмета охраны объекта включают: объемно-пространственное решение, конструктивная система, объемно-планировочное решение, архитектурно-художественное решение фасадов; декоративно-художественная отделка интерьеров, предметы ДПИ (*Приложение № 3*).

Паспорт объекта культурного наследия федерального значения «Ботанический сад» оформлен КГИОП 24.10.2023 (*Приложение № 5*). Паспорт объекта культурного наследия федерального значения «Гербарий и библиотека» не разработан.

Распоряжением КГИОП от 12.01.2024 № 4-об/24 утверждено охранное обязательство собственника или иного законного владельца объекта культурного наследия федерального значения «Ботанический сад», включенного в единый государственный реестр объектов культурного наследия (памятников истории и культуры) народов Российской Федерации (*Приложение № 6*). Охранное обязательство собственника или иного законного владельца объекта культурного наследия федерального значения «Гербарий и библиотека» не утверждено.

Согласно сведениям Единого государственного реестра недвижимости земельный участок с кадастровым номером №78:07:0003119:2 по адресу: Санкт-Петербург, улица Профессора Попова, дом 2, литера А, находится в собственности Российской Федерации, передан в постоянное (бессрочное) пользование Федеральному государственному бюджетному учреждению науки Ботанический институт им. В.Л.Комарова Российской академии наук, ИНН: 7813045480 (*Приложение № 8*). Земельный участок имеет вид разрешенного использования: для природно-заповедных целей, полностью расположен в границах территории объекта культурного наследия федерального значения «Ботанический сад».

Согласно сведениям Единого государственного реестра недвижимости здание с кадастровым номером 78:07:0003119:1010 по адресу: Российская Федерация, город Санкт-Петербург, внутригородское муниципальное образование город федерального значения муниципальный округ Аптекарский остров, улица Профессора Попова, дом 2, литера А, находится в собственности Российской Федерации, передан в оперативное

управление Федеральному государственному бюджетному учреждению науки Ботанический институт им. В.Л.Комарова Российской академии наук, ИНН: 7813045480 (Приложение № 8).

В *Приложении № 9* собраны документы технического учета, а именно: копия ситуационного плана здания по адресу: улица Профессора Попова, дом 2, литера А, оформленного 19.08.2005 Филиалом ГУ ГУИОН проектно-инвентаризационное бюро Петроградского района г.Санкт-Петербург; копия технического паспорта на здание «Научно-производственное» по адресу: Санкт-Петербург, Петроградский район, Профессора Попова, дом 2, лит. А, а также поэтажные планы здания и ведомость помещений и их площадей оформленные Проектно-инвентаризационным бюро Петроградского района по состоянию на 19.08.2005.

10.2. Краткие исторические сведения (время возникновения, даты основных изменений объекта):

Объект культурного наследия федерального значения «Ботанический сад».

Ботанический сад расположен в юго-восточной части территории Аптекарского острова. Заложен как Аптекарский огород по указу Петра I в 1714 году.

Территория Ботанического сада формировалась на протяжении XVIII - середины XIX веков.

Ботанический сад в своем развитии прошел несколько этапов. Хронологические рамки первого – 1713–1720-е гг. Точная дата основания Аптекарского огорода не установлена, так как почти все документы сгорели в 1737 г. Однако, по сохранившимся сведениям, известно, что место под аптекарский огород было отведено в 1713 г. «на данном под аптеку по именному Его же Императорскому Величеству словесному указу острове». Аптекарский огород упоминается и в Первой переписи Петербурга 1713 г.: «...перепись начата от церкви Троицы по берегу р. Большой Невы и Невки до Аптекарского острова, уже в ту пору отведенного под Аптекарский огород». Под Аптекарский огород было отведено «глухое место» между иноверческими кладбищами на Вороньем острове, который по своему новому назначению получил название Аптекарский.

Главную роль в основании Аптекарского огорода сыграл лейб-медик Петра I. Р. Арескин. Его указом от 11 февраля 1714 г. предписывалось «огородить огород и построить для житья аптекарским служителям двор мерою земли длиннику в переднем конце – 161 саж, в заднем конце – 103 саж». Устройство Аптекарского огорода началось незамедлительно после указа Арескина.

Четкой планировки Аптекарского острова в начале XVIII в. не было. Первый проект его планировочной структуры появился на Генеральном плане Санкт-Петербурга 1716–1717 гг., выгравированном Н. де Фером, с проектными предложениями Петра I. По этому плану Аптекарский огород получал регулярную планировку: две пересекающиеся под прямым углом аллеи делили его на четыре квадрата; в центре пересечения аллей предполагалось устройство круглой площади. Эта же планировка была повторена на Генеральном плане 1722 г. К.Ф. Койета.

Аптекарский огород был устроен по образцу более старых аптекарских огородов, существовавших в Москве с XVI в. Однако именно в петербургском Аптекарском огороде стали проводиться первые ботанические исследования. Этому способствовала активная политика Петра I по исследованию России.

В 1725 г. Аптекарская канцелярия была переименована в Медицинскую, а аптекарский огород, находившийся в ее ведении – в Медицинский.

Следующие этап в развитии Ботанического сада датируется 1730- гг. – концом XVIII в. В 1732 г. главную аптеку, находившуюся в Санкт-Петербургской крепости, перевели на Аптекарский остров в Медицинский огород, который позднее получил название Аптекарского сада. С этого времени на острове началось строительство теплиц, оранжерей и других зданий.

Регулярная планировочная структура Аптекарского сада сформировалась в основном к 1737 г. ее основе лежал петровский принцип деления территории на четыре квадрата. Регулярная часть сада ограничивалась с запада и с севера Обводным каналом. Сад, по-видимому, был партерным и, по свидетельству современников, являлся лучшим украшением острова. Он «производил приятное впечатление уже тем, что был заложен по-новому. Тут можно было видеть те же растения и деревья, что в Европе и Азии, особенно же в оранжерее, при том в каком большом количестве, что директор сада признавался, что он не видел ему подобных в других странах Европы... Кроме того, в петербургском саду было несколько сот таких растений, которые происходили из Китая и Большой Татарии, и были еще не известны науке». В конце 1840-х гг. центральная круглая площадь сада была украшена Овальным прудом.

В 1770–1780-х гг. в планировочной структуре Аптекарского сада произошли изменения. Его восточная часть по-прежнему оставалась регулярной, а западная была преобразована в пейзажный английский сад, в южной части которого устроили искусственную горку с гротом и выкопали круглый пруд, проложили извилистые аллеи, высадили рощи.

В 1798 г. Аптекарский сад был переименован в Ботанический.

Следующий этап в истории Ботанического сада, датируемый концом XVIII – началом XIX вв., связан с периодом упадка, который был связан с рядом причин. С развитием медицинской науки лечение травами постепенно потеряло свое значение, и Ботанический сад превратился в научное пособие для преподавания ботаники; самостоятельного значения он уже не имел. Директора Ботанического сада, которые были одновременно профессорами ботаники и фармакологии Медико-хирургической Академии из-за большой загруженности и частых поездок за границу уделяли недостаточно внимания Саду, который часто оставался без руководителя. В 1806–1809 гг. сад потерял часть своей территории, так как профессор Стефан, бывший директором Ботанического сада, отдал ее под огороды в ведомство Полицейского департамента МВД.

В 1813 г. директором Ботанического сада стал профессор ботаники и фармакологии Медико-хирургической Академии Ясон Петров. Он сразу же возбудил вопрос об увеличении территории Ботанического сада путем присоединения к нему утраченного участка. В 1823 г. Петров ушел в отставку, так и не реализовав свои планы. В том же году Министерство Императорского двора выделило значительные средства на строительные работы в Саду, основная часть которых была отпущена на постройку Большой каменной оранжереи по проекту архитектора И.И. Шарлеманя I-го. Строительство шло быстро, и заложенные 26 июня 1823 г. здания были построены к концу 1824 г. В мае 1826 г. было завершено строительство последней оранжереи.

Кроме Большой Каменной оранжереи в 1824 г. были устроены также открытые площадки для выносливых многолетников и двулетников, для культуры овощей, цветочные грядки, древесный питомник и арборетум для деревьев и кустарников. В Саду сохранились

старые аллеи из лип и берез, посаженные еще при основании Сада, и широкий Обводной канал, делящий сад на две части; вода из канала пользовалась для поливки растений. Соединение канала с р. Большой Невкой и р. Карповкой осуществлялось посредством подземных труб.

В результате планировочных работ в 1820–1830-х гг. в Ботаническом саду сформировались пять зон: оранжерейная с Большой каменной оранжереей, Канцелярский двор с административными постройками, жилая зона, сад и открытая площадка для систематических посадок, расположенная к югу от Большой каменной оранжереи. Сад имел форму неправильного многоугольника и заключал в себе площадь 48350 кв. саженей.

Наводнение, случившееся в 1824 г., уничтожило пятую часть всех растений. После этого события император Александр I выразил желание навсегда перенести Ботанический сад в другое более высокое место около Таврического сада, чтобы «навсегда обезопасить сад от таких катастроф».

Новый этап в истории Ботанического сада датируется 1830–1860-ми гг.

30 марта 1830 г. Ботанический сад был переведен в ведение Министерства Императорского Двора. В результате урегулирования плана Санкт-Петербурга в начале 1840-х гг. было изменено направление Садовой ул.: она была выровнена и заканчивалась на набережной р. Большой Невки; Садовый переулок перестал существовать. Новая магистраль в середине XIX в. получил название Песочной ул. Территория бывшего Садового переулка перешла в собственность Ботанического сада.

В 1845–1858 гг. на территории Сада были произведены большие строительные работы, в результате которых перестроили каменные корпуса центральных частей северной, южной и средней линии в Большой каменной оранжерее. В северной линии рядом с оранжереями №4, 5, 6 по Песочной ул. в 1855 г. было перестроено здание для гербария и библиотеки. В 1852 г. рассматриваемый участок с находящимися на нем строениями перешел в ведомство Ботанического сада, оставаясь в то же время собственностью министерства уделов. Участок решено было превратить в летнюю резиденцию министра.

Переход в ведомство Министерства Императорского Двора имел для Ботанического сада некоторое отрицательное значение: Сад потерял свой большой участок с древесным питомником за Песочной (Садовой) ул. Он освобождался от необходимости разводить лекарственные растения, но согласно предписанию Министерства с 1853 г. должен был заниматься разведением и торговлей декоративными растениями и кустарниками; он брал подряды на устройство парков, изгородей, цветников.

24 июля 1863 г. Императорский Ботанический сад высочайшим указом был передан в ведение Министерства Государственных Имуществ. Саду впервые «было указано на его научное назначение в связи с практическим применением ботанической науки в сельском хозяйстве и садоводстве». Директором стал основатель Ботанического сада в Киеве Р.Э. Траутфеттер.

В 1864–1869 гг. была уничтожена старая медицинская оранжерея, существовавшая с начала XVIII в., а на ее месте устроены дорожки, лужайки и цветники. С ликвидацией медицинской оранжереи Сад утратил свою самую старую часть – Аптекарский огород. В 1867 г. вокруг Ботанического сада была установлена железная ограда, которую в 1888 г. заменили на чугунную. В 1868 г. был частично засыпан Обводный канал, начинавшийся у восточной оранжерейной линии и заканчивавшийся у р. Карповки. Незасыпанные части превратили в пруды, в которых высадили водные растения из петербургской флоры. На территории к западу от Большой каменной оранжереи были спланированы и устроены

канавки, мосты, аллеи, дровяной двор, огороды для служащих.

В 1878–1905 гг. в Ботаническом саду были произведены значительные строительные работы. В 1878–1879 гг. надстроили третий этаж над Зданием гербария (находившемся тогда в ныне утраченном корпусе по Аптекарскому проспекту) и перестроили оранжереи №10, 11. Центральная часть двухэтажного корпуса гербария и библиотеки была надстроена третьим этажом по проекту архитектора К.Я. Соколова; архитектурно-композиционное решение фасада при этом осталось неизменным.

В 1899 г. для Пальмовой и Викторной оранжерей к центральной части южной линии пристроили новые корпуса (илл. 19, 20). На месте старой Пальмовой оранжереи Е.Ф. Фишера-Уральского в 1903–1905 гг. по проекту архитектора Г.И. Люцедарского было выстроено трехэтажное здание, в котором разместились учрежденные в 1870-х гг. центральная фитопатологическая станция, станция для испытания семян и большой лекционный зал. Часть новых помещений использовалась для расширения экспозиции музея. В связи с этим строительством перестроили оранжерею №12.

С 1878 по 1908 гг. были разобраны «угрожающие падением» оранжереи №9, 10, 11 на Южном дворе, после их разборки остались лишь каменные простенки с жилыми помещениями. Впоследствии эти оранжереи были вновь восстановлены.

Новый этап в истории Ботанического сада – 1908–1915 гг. – был связан с деятельностью гражданского инженера А.И. Дитриха. По его проекту в жилой части Сада в 1908 г. были построены две жилых казармы для холостых рабочих, а в южной части – прачечная для сотрудников Сада, а также новое здание гербария и библиотеки в юго-западной части Сада.

В 1909 г. специальной комиссией было установлено, что помещения старого здания гербария тесны, не могут более вмещать расширяющуюся коллекцию, перекрытия не рассчитаны на фактически имевшиеся нагрузки. Дальнейшее расширение здания, его перестройка была сочтена нерациональной, его было предложено приспособить под жилые квартиры для служащих Сада.

В 1912 г. было построено новое здание для школы садоводства у набережной р.Карповки и началось строительство жилого дома для квартир ботаников и других служащих Сада. В этом же году перестроили оранжерею №5. На месте оранжереи №9 возвели новый каменный корпус с воротными проездами в Южный и Северный дворы и каменным переходом из оранжереи №8 в оранжерею №22.

В 1913 г. Ботанический сад торжественно отметил свое 200-летие, и ему было присвоено наименование Императорского Ботанического сада Петра Великого.

В результате преобразований в конце XIX – начале XX вв. Императорский Ботанический сад разбился на ряд самостоятельных учреждений, имеющих свое особое помещение и свой штат служащих. Он занимал одно из первых мест среди ботанических садов России и находился в связи с учеными учреждениями различных государств, с другими ботаническими садами и частными лицами, участвовал в ботанических конгрессах.

10 декабря 1931 г. была создана комиссия для составления плана перевозки гербария бывшего Ботанического музея на территории Ботанического института под руководством Е.Г. Боброва в составе Н.В. Шипчинского, Б.К. Шишкина, П.Н. Овчинникова и ст. мастера К.П. Леонова. Практические работы по перемещению гербария были осуществлены в начале 1932 г. Было перевезено около 2000000 листов гербария цветковых и споровых растений, 200 шкафов, 108 столов, всего 575 предметов хозяйственного назначения, а также

научное оборудование.

Ботанический сад пострадал во время блокады Ленинграда в 1941–1944 гг., тогда были разрушены некоторые оранжереи и практически уничтожена коллекция растений. В послевоенный период начались работы по восстановлению.

Ботанический сад взят под государственную охрану в качестве объекта культурного наследия федерального значения (ансамбль) Постановлением Правительства РФ № 527 от 10.07.2001.

Объект культурного наследия федерального значения «Гербарий и библиотека».

В 1911–1915 гг. в юго-западной части Сада, недалеко от угла Аптекарского пр. и набережной р. Карповки на месте здания школы садоводства возвели новое здание гербария и библиотеки. Разработка проекта для здания гербария была поручена А.И. Дитриху. В основу разработки проекта были положены планы и чертежи здания Королевского Ботанического сада в Далеме (Берлин), а также предложения и пожелания ведущих ученых Сада. Внутренняя планировка помещений была целесообразна, преследовала также соображения экономии. Отделка фасадов была оригинальна – выполнена в стиле северного модерна.

По завершению строительства здание представляло собой четырехэтажное на подвале и с чердаком здание. Первый этаж был предназначен для размещения служб библиотеки (читальный зал, книгохранилища). Второй, третий и четвертый этажи были отведены для гербария с залами для хранения засушенных растений в специально заказанных шкафах из красного дерева с комнатами для занятий с этими растениями. Планировка на втором, третьем и четвертом этажах была одинакова. К боковым крыльям здания примыкали одноэтажные пристройки. С запада – жилые помещения для служащих. С востока – помещения для дезинфекции растений (обработки газами, предохраняющими от насекомых).

В 1925 и 1964 гг. в здании гербария проводились реконструкции системы отопления, связанные главным образом с подключением отопительной системы к центральной районной котельной. Котлы в подвале здания были разобраны. В подвале было устроено специальное убежище.

В 1951 г. управлением «Ленакадемпроект» разработан проект надстройки и реконструкции здания гербария. Проектом предполагалось произвести надстройку одного этажа в центральной части и достройку одноэтажных крыльев до одного уровня в 5 этажей. Проект не был осуществлен.

Постановлением Правительства Российской Федерации от 10 июля 2001 г. № 527 здание включено в перечень объектов исторического и культурного наследия федерального (общероссийского) значения, находящихся в г. Санкт-Петербурге в составе объекта культурного наследия федерального значения «Ботанический сад»..

10.3. Описание объекта, современное состояние:

В настоящей экспертизе рассматриваются объекты культурного наследия федерального значения «Ботанический сад» (ул. Профессора Попова, д. 2), «Гербарий и библиотека» (ул. Профессора Попова, д. 2, лит. А), входящие в состав объекта культурного наследия федерального значения «Ботанический сад»

В состав объекта культурного наследия федерального значения «Ботанический сад» входят 23 объекта культурного наследия федерального значения: «Ботанический сад» (ул. Профессора Попова, д. 2); «Гербарий и библиотека» (ул. Профессора Попова, д. 2, лит.

А); «Гербарий и библиотека» (ул. Профессора Попова, д. 2, лит. П); «Грот с беседкой» (ул. Профессора Попова, д. 2, лит. Ю); «Дом директора» (ул. Профессора Попова, д. 2, лит. Г); «Дом для рабочих» (ул. Профессора Попова, д. 2, лит. Ж); «Дом жилой» (ул. Профессора Попова, д. 2, лит. К); «Дом жилой» (ул. Профессора Попова, д. 2, лит. В); «Дом жилой «штатных сотрудников сада» (ул. Профессора Попова, д. 2, лит. Б); «Дом садовый» (ул. Профессора Попова, д. 2, лит. М); «Здание вестибюля» (ул. Профессора Попова, д. 2, лит. П); «Канцелярия» (ул. Профессора Попова, д. 2, лит. Л); «Музей Ботанический» (ул. Профессора Попова, д. 2, лит. П); «Оранжереи (три)» (ул. Профессора Попова, д. 2, лит. П, Ц); «Оранжерея» (ул. Профессора Попова, д. 2, лит. П); «Оранжерея № 12» (ул. Профессора Попова, д. 2, лит. П); «Оранжерея викторная» (ул. Профессора Попова, д. 2, лит. П); Оранжерея пальмовая (ул. Профессора Попова, д. 2, лит. П); «Оранжерея пальмовая» (ул. Профессора Попова, д. 2, лит. П); «Переход между оранжереями» (ул. Профессора Попова, д. 2, лит. П); «Погреб на южном дворе» (ул. Профессора Попова, д. 2, лит. Ш); «Флигель Министерской дачи» (ул. Профессора Попова, д. 2, лит. Н); «Школа садоводов» (ул. Профессора Попова, д. 2, лит. И).

В настоящей экспертизе рассматриваются объекты культурного наследия федерального значения «Ботанический сад» (ул. Профессора Попова, д. 2), «Гербарий и библиотека» (ул. Профессора Попова, д. 2, лит. А).

Объект культурного наследия федерального значения «Ботанический сад» расположен в Петроградском районе города Санкт-Петербурга, на участке ограниченным Аптекарским проспектом, набережной реки Карповки, Аптекарской набережной и улицы Профессора Попова.

Объект культурного наследия федерального значения «Гербарий и библиотека» расположен в Петроградском районе города Санкт-Петербурга, на пересечении Аптекарского проспекта и набережной реки Карповки в удалении от красной линии застройки, в западной части территории объекта культурного наследия федерального значения «Ботанический сад». Объект не менял своего функционального назначения и с момента постройки, является зданием гербария и библиотеки (научная библиотека, хранилище коллекций (гербарий), кабинеты научных сотрудников).

Здание в плане вытянутое прямоугольное с выступающим полуциркульным одноэтажным ризалитом. Архитектурный облик фасадов здания выполнен в приемах эклектики. Цоколь представлен кладкой рваного гранита. На всю высоту первого этажа выполнена рустовка стен.

Со стороны юго-западного фасада расположена ротонда, оформленная колоннами и полуколоннами ионического ордера. Пол ротонды – мозаичный. Ступени гранитные.

Центральный ризалит юго-западного фасада оформлен сдвоенными каннелированными пилястрами на уровне 2-4 этажей и боковыми плоскими пилястрами. Оконные проемы оформлены треугольными сандриками на кронштейнах, ложной балюстрадой с боковыми опорными столбиками, увенчанными пиками.

Боковые части юго-западного фасада декорированы удлиненными пилястрами в уровне 2- 4 этаже, увенчанными вазами, лепными гирляндами растительного орнамента между 3-м и 4-м этажа, включая боковые фасады. Венчающий карниз профилированный штукатурный с раскреповкой и выносом.

Северо-восточный ризалит оформлен парными колоннами, пилястрами. В завершении расположен треугольный аттик с центральной лепной композицией растительного рисунка. Северо-восточный фасад декорирован удлиненными пилястрами

в уровне 2- 4 этаже, увенчанными вазами, лепными гирляндами растительного орнамента между 3-м и 4-м этажа, включая. Венчающий карниз профилированный штукатурный с раскреповкой и выносом. Карниз между 1-м и 2-м этажами штукатурный профилированный.

Оконные проемы юго-западного фасадов арочные, прямоугольные, тройные, полуциркульные и овальные. Оконные проемы северо-восточного фасада арочные, прямоугольные, тройные.

Оформление оконных проемов юго-западного и боковых фасадов – полуциркульные и прямоугольные ниши, замковые камни, маскароны с головами львов, раковины, профилированные треугольные сандрики на кронштейнах, профилированные наличники, подоконные карнизы.

Боковые одноэтажные фасады оформлены треугольными сандриками на кронштейнах, гирляндой растительного рисунка, канелированными пилястрами с фризом триглицов.

Визуальный осмотр дополнительно подтвержден фотофиксацией, выполненной в ходе проведения настоящей историко-культурной экспертизы (*Приложение № 4*).

11. Перечень документов и материалов, полученных и собранных при проведении экспертизы, а также использованной для нее специальной, технической и справочной литературы:

11.1. Перечень документов и материалов, полученных и собранных при проведении экспертизы:

- материалы фотофиксации (*Приложение № 4*);
- историческая справка и иконография (*Приложение № 12*).
- проектная документация (откорректированная): «Выполнение работ по сохранению объекта культурного наследия (инженерные изыскания, подготовка проектной документации для капитального ремонта объекта недвижимого имущества, а также проведение государственной экспертизы указанной проектной документации и результатов указанных инженерных изысканий) для капитального ремонта, реставрации и приспособления для современного использования объекта культурного наследия федерального значения «Гербарий и библиотека», расположенного по адресу: г. Санкт-Петербург, ул. Профессора Попова, д. 2, лит. А», шифр: 0018-2А, разработанная ООО «МВ-Проект» в 2024 году.

11.2. Использованная для экспертизы специальная, техническая, справочная и иная литература:

Нормативно-правовые документы:

- Федеральный закон от 25.06.2002 № 73-ФЗ «Об объектах культурного наследия (памятниках истории и культуры) народов Российской Федерации»;
- Постановление Правительства Российской Федерации от 15.07.2009 № 569 «Об утверждении Положения о государственной историко-культурной экспертизе»;
- Постановление Правительства Российской Федерации от 25.04.2024 № 530 «Об утверждении Положения о государственной историко-культурной экспертизе»;
- Постановление Правительства Российской Федерации от 16.02.2008 № 87 «О составе разделов проектной документации и требованиях к их содержанию» (с изменениями на 1 декабря 2021 года);

- ГОСТ Р 55528-2013 «Национальный стандарт Российской Федерации. Состав и содержание научно-проектной документации по сохранению объектов культурного наследия. Памятники истории и культуры. Общие требования».

- ГОСТ Р 55567-2013 «Национальный стандарт Российской Федерации. Порядок организации ведения инженерно-технических исследований на объектах культурного наследия. Памятники истории и культуры».

- ГОСТ Р 56891.1-2016 Сохранение объектов культурного наследия. Термины и определения. Часть 1. Общие понятия, состав и содержание научно-проектной документации;

- ГОСТ Р 56891.2-2016 Сохранение объектов культурного наследия. Термины и определения. Часть 2. Памятники истории и культуры;

- ГОСТ Р 56905-2016 Проведение обмерных и инженерно-геодезических работ на объектах культурного наследия. Общие требования.

- ГОСТ Р 21.101-2020 «Национальный стандарт Российской Федерации. Система проектной документации для строительства. Основные требования к проектной и рабочей документации».

- Методические рекомендации по разработке научно-проектной документации на проведение работ по сохранению объектов культурного наследия (памятников истории и культуры) народов Российской Федерации (письмо Минкультуры России от 16.10.2015 № 338-01-39-ГП).

- Письмо Министерства культуры Российской Федерации от 24.03.2015 № 90-01-39-ГП.

Архивные и библиографические источники:

Липский В.И. Исторический очерк С.-Петербургского Ботанического сада. 1713–1913 гг. Императорский петербургский Ботанический сад за 200 лет его существования. Ч.1. СПб. 1913 г.

Любимов С.В. Территория Сада и его строения. Императорский петербургский Ботанический сад за 200 лет его существования. Ч.2. СПб. 1913 г. Лл 277–290.

Федченко Б.А. Помещение гербария. Императорский петербургский Ботанический сад за 200 лет его существования. Ч.2. СПб. 1913 г. Лл. 38–40.

Сазонов З. План некоторых окрестностей Санкт-Петербурга. Конец XVIII – начало XIX вв. ГРМ. Р-3028.

Семенцов С.В. Санкт-Петербург на картах и планах первой половины XVIII в. СПб. 2004. С. 182.

Веснина Н.Н., Николаева Т.И. Императорский Ботанический Сад. Памятники архитектуры и истории Санкт-Петербурга. Петроградский район. С. 181–185.

Федченко Б.А. Помещение гербария. Императорский петербургский Ботанический сад за 200 лет его существования. Ч. 2. СПб. 1913 г. Лл. 38-40.

Надсен Г.А. Библиотека. Императорский петербургский Ботанический сад за 200 лет его существования. Ч. 1. СПб. 1913 г. Лл. 41-42.

Монтеверде Н.А. Музей. Императорский петербургский Ботанический сад за 200 лет его существования. Ч. 1. СПб. 1913 г. Лл. 101-102.

Бартельсен К.Ш. Императорский С.-Петербургский Ботанический сад за 200 лет его существования. Исторический очерк. СПб. 1913 г. Ч. 2.

Памятники истории и культуры Санкт-Петербурга. Справочник. СПб 2005. С. 469-470.

Иогансен М.В. К вопросу об авторах генерального плана Петербурга петровского времени. Сборник от средневековья к новому времени. СПб. 1980 г.

Атлас тринадцати частей С.-Петербурга с подробным изображением набережных, улиц, переулков, казенных и обывательских домов. Составил Н.Цылов. 1849 г.

- Центральный государственный архив научно-технической документации Санкт-Петербурга (ЦГАНТД СПб): Ф.Р-398 Оп.311 Д.238; Ф.Р-398 Оп.311 Д.239; Ф.Р-398 Оп.311 Д.240; Ф.Р-398 Оп.311 Д.241; Ф.Р-398 Оп.311 Д.243. Ар 248602.

- Центральный государственный архив кинофотофонодокументов Санкт-Петербурга (ЦГАКФФД СПб): Д 19301. Е 18354. Е 2015. Е 18335. Е 2016. Е 2017. Е 2014. Е 2018. Ар 202686. Бр 65676. Бр 65675

- Государственный музей истории Санкт-Петербурга (ГМИ СПб): Инв.№-II-2104 кр. Инв.№-VII-2086 кб. Инв.№-II-Б-12349 н. Инв.№-II-2104 кр. Инв.№-II-А-2627 н

- Архив Ботанического института им. В.Л.Комарова Российской академии наук (БИН РАН): Проект надстройки и реконструкции здания гербария. Том VII. Проект надстройки здания Гербария.1951 г. Проектное Управление «Ленакадемпроект» Академия наук СССР.

Обмеры здания гербария. Ботанический институт АН СССР. 1984 г.

Проект реконструкции корпуса №7 (здание Гербария). Ботанический институт им. В.Л.Комарова. Санкт-Петербургское отделение Российской Академии Наук ГИПРОНИИ. 1993 г.

- Российский государственный архив военно-морского флота (РГА ВМФ): Ф. 1331, Оп. 4, 2 991.

- Отдел систематизации, популяризации и хранения документированной информации об объектах культурного наследия (Архив КГИОП): Н-4201/2. П. 94-1; Инв. Н-454. П. 94; П. 94-1. Н-1762/2; Инв. 1227п; П. 94-1.

Интернет-ресурсы:

Сайт: <https://pastvu.com>

Сайт: www.etomesto.ru

Сайт: <https://collection.artsacademymuseum.org/entity/PERSON/3624881?index=5>

Сайт: <https://brama.brestregion.com/nomer24/artic16.shtml> (Ильин А. Петербургский и пинский архитектор Николай Котович // Гістарычная брама № 1 (24) 2009 г.

<https://humus.livejournal.com/>

<https://goskatalog.ru/portal/>

Полный перечень используемых источников представлен в *Приложении № 12* к настоящему Акту.

12. Обоснования вывода экспертизы:

Проектная документация на проведение работ по сохранению объекта культурного наследия федерального значения «Гербарий и библиотека» по адресу: Санкт-Петербург, улица Профессора Попова, дом 2, литера А (Санкт-Петербург, Профессора Попова ул., 2, корп.7) и объекта культурного наследия федерального значения «Ботанический сад» по адресу: Санкт-Петербург, улица Профессора Попова, дом 2, Аптекарская наб., Аптекарский просп., р. Карповки наб., входящих в состав объекта культурного наследия федерального значения «Ботанический сад»: «Выполнение работ по сохранению объекта культурного наследия (инженерные изыскания, подготовка проектной документации для капитального ремонта объекта недвижимого имущества, а также проведение государственной экспертизы указанной проектной документации и результатов указанных

инженерных изысканий) для капитального ремонта, реставрации и приспособления для современного использования объекта культурного наследия федерального значения «Гербарий и библиотека», расположенного по адресу: г. Санкт-Петербург, ул. Профессора Попова, д. 2, лит. А», шифр: 0018-2А, разработанная ООО «МВ-Проект» в 2024 году, представлена в следующем составе:

№ п/п	Обозначение	Наименование
Раздел 1. «Пояснительная записка»		
1	0018-2А-ПЗ. СП	Пояснительная записка. Состав проекта
2	0018-2А-ПЗ. ИРД	Пояснительная записка. Исходно-разрешительная документация. Часть 1.
3	0018-2А-ПЗ. ИРД	Пояснительная записка. Исходно-разрешительная документация. Часть 2.
4	0018-2А-ПЗ. ИРД	Пояснительная записка. Исходно-разрешительная документация. Часть 3
Раздел 3. «Объемно-планировочные и архитектурные решения»		
5	0018-2А-АР.1	Объемно-планировочные и архитектурные решения. Проект приспособления
6	0018-2А-АР.2	Объемно-планировочные и архитектурные решения. Проект приспособления. Фасады
Раздел 4. «Конструктивные решения»		
7	0018-2А-КР.1	Конструктивные решения
Раздел 5. «Сведения об инженерном оборудовании, о сетях и системах инженерно-технического обеспечения»		
Подраздел «Система электроснабжения»		
8	0018-2А-ИОС5.1	Система электроснабжения. Электроосвещение
Подраздел «Система водоснабжения»		
9	0018-2А-ИОС5.2.1	Система водоснабжения внутренняя
Подраздел «Система водоотведения»		
10	0018-2А-ИОС5.3.1	Система водоотведения внутренняя
Подраздел «Отопление, вентиляция и кондиционирование воздуха, тепловые сети»		
11	0018-2А-ИОС5.4.1	Система отопления, вентиляция и кондиционирования воздуха
12	0018-2А-ИОС5.4.2	Индивидуальный тепловой пункт
Подраздел «Сети связи»		
13	0018-2А-ИОС5.5.1	Структурированная кабельная система, сеть передачи данных, система беспроводной связи, система телефонной связи (СКС)
14	0018-2А-ИОС5.5.2	Система контроля и управления доступом (СКУД)
15	0018-2А-ИОС5.5.3	Система охранной и тревожной сигнализации (ОС)
16	0018-2А-ИОС5.5.4	Система охранного телевизионного видеонаблюдения (СОТ)
17	0018-2А-ИОС5.5.5	Автоматизация комплексная (АК)
18	0018-2А-ИОС5.5.6	Система коллективного телеприема (СКТ)

19	0018-2А-ИОС5.5.7	Система электроосафификации (ЭЧС)
Раздел 6. «Технологические решения»		
20	0018-2А-ТХ.1	Технологические решения. Общие
21	0018-2А-ТХ.2	Технологические решения. Вертикальный транспорт
Раздел 7. «Проект организации строительства»		
22	0018-2А-ПОС	Проект организации строительства
Раздел 8. «Мероприятий по охране окружающей среды»		
23	0018-2А-МООС	Мероприятия по охране окружающей среды
Раздел 9. «Мероприятия по обеспечению пожарной безопасности»		
24	0018-2А-ПБ.1	Мероприятия по обеспечению пожарной безопасности
25	0018-2А-ПБ.2	Система водяного пожаротушения
26	0018-2А-ПБ.3	Система газового пожаротушения
27	0018-2А-ПБ.4	Система пожарной сигнализации (СПС)
28	0018-2А-ПБ.5	Система оповещения и управление эвакуацией людей при пожаре (СОУЭ)
29	0018-2А-ПБ.6	Автоматика противопожарной защиты (АППЗ)
Раздел 10. «Требования к обеспечению безопасной эксплуатации объектов капитального строительства»		
30	0018-2А-ТБЭ	Требования к обеспечению безопасной эксплуатации объектов капитального строительства
Раздел 11. «Мероприятия по обеспечению доступа инвалидов к объекту капитального строительства».		
31	0018-2А-ОДИ	Мероприятия по обеспечению доступа инвалидов
Раздел 12. «Смета на строительство, реконструкцию, капитальный ремонт, снос объектов капитального строительства»		
32	0018-2А-СМ1	Сметная документация Пояснительная записка. Сводный сметный расчет. Локальные сметные расчеты
33	0018-2А-СМ2	Сметная документация. Ведомости объемов работ. Спецификации.
34	0018-2А-СМ3	Сметная документация. Конъюнктурный анализ. Прайслисты
Раздел 13. «Иная документация в случаях, предусмотренных законодательными и иными нормативными правовыми актами Российской Федерации»		
		Предварительные работы
35	0018-2А-ПР	Предварительные работы. Предварительные исследования. Фотофиксация существующего состояния
		Комплексные научные исследования
36	0018-2А-КНИ.1-ИАИ	Историко-архивные и библиографические исследования
37	0018-2А-КНИ.2-ААО.1	Натурные исследования. Архитектурно-археологические обмеры. Планы. Разрезы. Интерьеры. Книга 1.
38	0018-2А-КНИ.2-ААО.1	Натурные исследования. Архитектурно-археологические обмеры. Детали. Столярные изделия. Книга 2.

39	0018-2А-КНИ.2-ААО.2	Натурные исследования. Архитектурно-археологические обмеры. Фасады
40	0018-2А-КНИ.3-ЗД	Натурные исследования. Архитектурные зондажи. Фасады
41	0018-2А-КНИ.4-ТЗК	Техническое заключение по результатам обследования строительных конструкций, материалов. Техническое заключение о состоянии внутренних инженерных систем. Книга 1
42	0018-2А-КНИ.4-ТЗК	Техническое заключение по результатам обследования строительных конструкций, материалов. Техническое заключение о состоянии внутренних инженерных систем. Книга 2
43	0018-2А-КНИ.5-ТЗИ	Техническое заключение по результатам обследования лифта
44	0018-2А-КНИ.6-ИХТИ.1	Инженерные химико-технологические исследования строительных и отделочных материалов. Фасады
45	0018-2А-КНИ.6-ИХТИ.2	Инженерные химико-технологические исследования строительных и отделочных материалов. Интерьеры
46	0018-2А-КНИ.7.1-МТД	Методические рекомендации проведения реставрации. Фасады
47	0018-2А-КНИ.7.2-МТД	Методические рекомендации проведения реставрации. Интерьеры
48	0018-2А-КНИ.8-ИГДИ	Инженерно-геодезические изыскания
49	0018-2А-КНИ.9-ИГИ	Инженерно-геологические изыскания
50	0018-2А-КНИ.10-ИЭИ	Инженерно-экологические изыскания
51	0018-2А-КНИ.11-ИГМИ	Инженерно-гидрометеорологические изыскания
52	0018-2А-ОКНИ	Отчет по комплексным научным исследованиям
		Проект реставрации
53	0018-2А-АР.2.1	Проект реставрации. Интерьеры
54	0018-2А-АР.2.2	Проект реставрации. Столярные изделия.
55	0018-2А-АР.2.3	Проект реставрации. Фасады.
		Иная документация
56	0018-2А-ЗС	Защитное сооружение

Проектная документация разработана Обществом с ограниченной ответственностью «МВ-Проект» в 2024 году с целью сохранения объектов культурного наследия федерального значения «Гербарий и библиотека» и «Ботанический сад», входящих в состав объекта культурного наследия федерального значения «Ботанический сад».

Право проектной деятельности ООО «МВ-Проект» на выполнение работ по сохранению объектов культурного наследия осуществляется в соответствии

с действующей лицензией Министерства культуры Российской Федерации № МКРФ 02460 от 15.04.2015 (переоформлена на основании решения МКРФ - приказа № 877 от 01.07.2019 (*Приложение № 13*)).

Часть разделов проектной документации выполнены субподрядными организациями в составе (*Приложение № 13*):

- Индивидуальный предприниматель Курленьиз Галина Александровна (лицензия Министерства культуры Российской Федерации № МКРФ 23853 от 04.09.2023);

- ООО «СевЗап ПБ» (лицензия Министерства культуры Российской Федерации № МКРФ 04644 от 12.10.2017, переоформлена на основании решения МКРФ - приказа № 1209 от 24.06.2024);

- ООО «Архитектурная мастерская Сахновского» (лицензия Министерства культуры Российской Федерации № МКРФ 02355 от 16.03.2015, переоформлена на основании решения МКРФ - приказа № 384 от 04.04.2019).

- ООО «ОСК проект» (лицензия Министерства культуры Российской Федерации № МКРФ 00792 от 23.05.2013, переоформлена на основании решения МКРФ – приказа №554 от 23.05.2013).

Проектная документация на проведение работ по сохранению объекта культурного наследия федерального значения «Гербарий и библиотека» по адресу: Санкт-Петербург, улица Профессора Попова, дом 2, литера А (Санкт-Петербург, Профессора Попова ул., 2, корп.7) и объекта культурного наследия федерального значения «Ботанический сад» по адресу: Санкт-Петербург, улица Профессора Попова, дом 2, Аптекарская наб., Аптекарский просп., р. Карповки наб., входящих в состав объекта культурного наследия федерального значения «Ботанический сад»: «Выполнение работ по сохранению объекта культурного наследия (инженерные изыскания, подготовка проектной документации для капитального ремонта объекта недвижимого имущества, а также проведение государственной экспертизы указанной проектной документации и результатов указанных инженерных изысканий) для капитального ремонта, реставрации и приспособления для современного использования объекта культурного наследия федерального значения «Гербарий и библиотека», расположенного по адресу: г. Санкт-Петербург, ул. Профессора Попова, д. 2, лит. А», шифр: 0018-2А, разработанная ООО «МВ-Проект» в 2024 году, выполнена в соответствии с заданиями КГИОП на проведение работ по сохранению объекта культурного наследия, включенного в единый государственный реестр объектов культурного наследия (памятника истории и культуры) народов Российской Федерации, на основании комплексных научных исследований и с учетом сохранения предмета охраны, утвержденного распоряжениями КГИОП от 19.08.2024 № 1114-рп, от 05.07.2023 № 531-рп.

Материалы *раздела 1. «Пояснительная записка»*. *Пояснительная записка. Состав проекта (шифр: 0018-2А-ПЗ.СП)* учтены при рассмотрении и анализе проектной документации.

Раздел 1. «Пояснительная записка». *Пояснительная записка. Исходно-разрешительная документация. Часть 1, часть 2, часть 3 (шифр: 0018-2А-ПЗ.ИРД)* содержит исходные и разрешительные материалы, являющиеся основанием для проведения работ по сохранению объекта культурного наследия, включая задания КГИОП от 10.04.2023 № 01-21-164/23-0-2, от 14.12.2022 б/н (На № 12503/VIII-461-743 от 06.12.2022; рег. № 01-21-3152/22-0-0 от 09.12.2022), от 21.08.2024 № 01-21-2221/24, учетные, технические и правоустанавливающие документы, согласования и утверждения,

а также иные документы, полученные от уполномоченных государственных органов, и специализированных организаций для разработки и согласования проектной документации.

Проектной организацией разработан Акт определения влияния предполагаемых к проведению видов работ на конструктивные и другие характеристики надежности и безопасности объекта культурного наследия (памятника истории и культуры) народов Российской Федерации (далее – Акт влияния) от 22.08.2024 и представлен в вышеуказанном разделе проектной документации. В Акте влияния содержатся общие сведения и описание технического состояния памятника, а также видов работ, предполагаемых к выполнению на объектах культурного наследия. Проектом предусмотрены следующие работы:

- Усиление фундаментов и уплотнение грунтов основания стен убежища в осях 11-17/Б и 11-17/Д;
- Устройство вертикальной обмазочной гидроизоляции подвала основного здания;
- Устройство обмазочной гидроизоляции существующей набетонки в осях 8-11/В-Е;
- Устройство обмазочной гидроизоляции убежища в осях 11-17/Б-Д и аварийного канала в осях 14-15/Д-Ж;
- Демонтаж существующего основания пола повсеместно кроме осей 8-11/В-Д и аварийного выхода канала в осях 14-15/Д-Ж;
- Устройство основания пола повсеместно кроме осей 8-11/В-Д и аварийного выхода канала в осях 14-15/Д-Ж ;
- Устройство технологических прямков основного здания в осях 1-2/В-Д, 3-4/Б-Г, 8-11/Е-Ж ;
- Замена отмостки;
- Усиление технологических отверстий под коммуникации в кладке стен и фундаментов подвала основного здания;
- Ремонт каменных ступеней и стен прямка по главному фасаду в/о Д-Е/7-8 и Д-Е/11-12;
- Ремонт железобетонных ступеней и стен прямка по главному фасаду в/о Б-А/11-12;
- Ремонт известняковых площадок входов и их основания в осях Д/2-3 и Д/16-17 с устройством защитного покрытия;
- Локальный ремонт кирпичной кладки стен убежища вычинкой и инъектированием однокомпонентным инъекционным составом на цементной основе;
- Выполнение расшивки трещин кирпичных стен и их инъектирование однокомпонентным инъекционным составом на цементной основе;
- Усиление перемычек подвала установкой металлических обойм;
- Ремонт и усиление трещин ж/б перекрытий инъекционным составом на цементной основе;
- Ремонт ж/б перекрытий в метрах оголения армирования плит перекрытия с последующим восстановлением защитного слоя бетона ремонтными составами из самоуплотняющейся растворной смеси;
- Частичная замена и ремонт конструкций стропильной системы, которые находятся в неудовлетворительном состоянии с последующей огнебиозащитной обработкой деревянных конструкций;
- Замена деревянных конструкций купола, которые находятся в неудовлетворительном состоянии с последующей огнебиозащитной обработкой

деревянных конструкций;

- Замена обрешетки;
- Устройство огнезащиты сохраняемых и новых деревянных элементов стропильной системы;
- Устройство каркасов покрытия прямиков;
- Устройство каркаса козырьков входа в осях Д/2-3 и Д/16-17;
- Частичное изменение существующих планировочных решений;
- Раскрытие заложённых проемов в подвале в осях в-г по оси 2 и в осях 8-10 по оси В;
- Замена внутренних дверных блоков на новые, согласно требованиям пожарных и технологических решений;
- Ремонт полов, за исключением объема лестничных клеток в осях 2-3/Г-Д, 9-10/Б-Е и 16-17/Г-Д;
- Ремонт отделки стен и потолков интерьеров, кроме помещений лестничных клеток в осях 2-3/Г-Д, 9-10/Б-Е и 16-17/Г-Д и зала совещаний (пом. 2.08) в осях 8-11/А-В;
- Устройство проемов в существующих перегородках;
- Устройство коробов обшивки инженерных сетей;
- Замена покрытия кровли, в т.ч. пристроек;
- Замена дымоходов, окрытия брандмауэрных стен и флюгарок;
- Утепление чердачного перекрытия;
- Замена ограждения на кровле на ограждение со снегозадержателями;
- Расчистка гладких фасадов и откосов от слабодержащихся фрагментов, разрушенных штукатурных и окрасочного слоев, разновременных цемент содержащих ремонтных составов;
- Расчистка рустованных фасадов здания от сыпучих слабодержащихся фрагментов, разрушенного штукатурного и окрасочного слоев, разновременных содержащих цемент составов;
- Доочистка поверхности штукатурной отделки от остатков поздних окрасок вручную и специальным составом;
- Расчистка фасадов от атмосферных загрязнений путем промывки моющим раствором с низким содержанием щелочи ручным способом;
- Очистка от цементных ремонтных вставок цоколя;
- Удаление биологических вредителей (биопоражений) с поверхности кирпичной и каменной кладки наружных стен, прямка, откосов, облицовки цоколя;
- Механическая очистка каменных поверхностей методом СВАО (бережная абразивная очистка), расчистка деструктивных швов;
- Биоцидная обработка каменных поверхностей, в том числе цоколя, прямиков;
- Антисульфатная обработка поверхностей стен;
- Реставрация и восстановление гранитных плит цоколя и шовного раствора с учетом исторической фактуры поверхности камня;
- Домастиковка и докомпановка гранитной облицовки;
- Локальная вычинка кирпичной кладки наружных стен, дымовых труб;
- Реставрация поверхностей (выветренного кирпича и бетонных оснований карнизных свесов) методом докомпановки специальным раствором;
- Зачеканка кладочных швов сложным известковым составом;
- Подготовка кирпичной кладки, оштукатуривание и окраска гладких стен согласно согласованному колерному бланку фасадов на период реставрации нач.ХХ в.;

- Реставрация штукатурной отделки с последующей окраской оконных и дверных откосов по согласованному колерному бланку фасадов;
- Подготовка кирпичной кладки, оштукатуривание и окраска рустованной поверхности на период реставрации нач. XXв. в соответствии с согласованным колерным бланком фасадов;
- Расчистка вручную и специальными составами криволинейных и прямолинейных, в т.ч. профилированных штукатурных поверхностей декоративных элементов фасада от поздних закрасок, загрязнений;
- Расчистка вручную и специальными составами лепных декоративных элементов фасада от поздних закрасок, загрязнений;
- Реставрация и восстановление лепного декора фасадов с последующей окраской по проекту реставрации;
- Реставрация и восстановление тянутого штукатурного декора фасадов с последующей окраской по проекту реставрации;
- Реставрация кирпичной кладки дымовых каналов с последующей отделкой по реставрационному проекту;
- Разборка кирпичных закладок части оконных проемов подвала согласно проектному решению;
- Реставрация металлического декора фасадов – ограждение балконов;
- Восстановление покрытия плит балкона и профилированного плинтуса;
- Восстановление декора парапетов с балясником одноэтажного ризалита дворового фасада;
- Реставрация покрытия крыльца в технике тераццо и дренажных каналов в полах крыльца;
- Демонтаж штукатурной отделки со стен прямков в осях Б-А/11-12, Д-Е/7-8 и Д-Е/11-12;
- Оштукатуривание и окраска в соответствии с колерным бланком стен прямков в осях Б-А/11-12, Д-Е/7-8 и Д-Е/11-12;
- Частичная разборка и перекладка каменной кладки подпорных стен прямков в осях Д-Е/7-8 и Д-Е/11-12;
- Очистка и обработка поверхности подпорных стен прямков из известняка в осях Е/7-8 и Д-Е/11-12;
- Восполнение шовного раствора каменной кладки из известняка прямков в осях Д-Е/7-8 и Д-Е/11-12;
- Локальная вычинка кирпичной кладки стен прямка;
- Устройство козырьков над входами в осях Д/2-3, Д/16-17;
- Замена покрытий прямков;
- Ремонт ограждений прямков в осях Б-А/11-12, Д-Е/7-8 и Д-Е/11-12;
- Замена оконных отливов и фасонных элементов, замена линейных открытий карнизов;
- Ремонт металлических подшивок венчающего карниза с последующей окраской;
- Замена водосточной системы;
- Восстановление оконных, балконных и дверных деревянных заполнений по имеющемуся образцу на объекте с сохранением расстекловки и каленок с последующей окраской по согласованному колерному бланку фасадов проекта реставрации;
- Раскрытие заложенных оконных проемов подвала согласно проектному решению в

осях в осях 11-8 и по оси А;

- Реставрация сохранившейся исторической оконной и дверной фурнитуры;
- Изготовление недостающей оконной и дверной фурнитуры по сохранившимся на объекте аналогам;
- Реставрация и восстановление наружных дверных заполнений по историко-архивным данным;
- Реставрация заполнения тамбура в осях Б/9-10;
- Реставрация двух внутренних дверных заполнений в осях Б-В/9 и Б-В/10;
- Реставрация штукатурной отделки помещений (стены, потолки, низ лестничных маршей с последующей окраской по колерным бланкам в помещениях согласно предмета охраны (Лестница главная в осях 9-10/В-Е, на 1 этаже в осях 7-12/Б-Е и тамбур по оси Б в/о 9-10; лестница в осях 2-3/Г-Д; лестница в осях 16-17/Г-Д; помещение 82 на 2 этаже в осях 8-11/А-В);
- Реставрация кирпичной кладки в зоне расчисток от слабодержащейся, деструктурированной и цементсодержащей штукатурки, а также в местах отсутствия штукатурной отделки на лестницах в осях 2-3/Г-Д и 16-17/Г-Д;
- Реставрация гипсовых элементов декора с последующей окраской в помещениях в осях 9-10/В-Е, на 1 этаже в осях 7-12/Б-Е, в помещении 82 на 2 этаже в осях 8-11/А-В;
- Реставрация профилированных штукатурных карнизов и колонн с последующей окраской в помещениях в осях 9-10/В-Е, на 1 этаже в осях 7-12/Б-Е, в помещении 82 на 2 этаже в осях 8-11/А-В;
- Ремонт деревянных профилированных подоконных досок;
- Реставрация деревянных элементов кабины лифта в условиях мастерской, с последующем монтажом на историческое местоположение;
- Реставрация вентиляционной решетки в кабине лифта, лифтовой латунной фурнитуры и таблички с надписью;
- Установка новых наружных металлических дверей в кабину лифта с 1 по 4 этаж, соответствующих требованиям современных нормативов;
- Реставрация металлодекора лифта, передача Заказчику для музеефикации;
- Реставрация метлахской напольной плитки, заполнение межплиточных швов на лестнице в осях 9-10/В-Е, на 1 этаже в осях 7-12/Б-Е и тамбуре по оси Б в осях 9-10;
- Реставрация ограждения из черного металла на лестницах в осях 9-10/В-Е, 2-3/Г-Д и 16-17/Г-Д;
- Реставрация решеток из черного металла в помещения секторов хранения на 1-4-м этажах и гардеробных решеток из черного металла;
- Реставрация дубовых поручней ограждений лестниц в осях 9-10/В-Е, 2-3/Г-Д и 16-17/Г-Д и гардеробных решеток;
- Промывка бра на лестнице в осях 9-10/В-Е, снятие на момент проведения реставрации, передача заказчику на хранение и последующий монтаж в историческое местоположение;
- Реставрация ступеней из сааремского доломита на лестнице в осях 9-10/В-Е;
- Реставрация ступеней и площадок из путиловского известняка на лестницах в осях 2-3/Г-Д и 16-17/Г-Д;
- Восстановление покрытия пола из путиловского известняка в зоне подвального этажа на лестницах в осях 2-3/Г-Д и 16-17/Г-Д;
- Замена существующих и устройство новых инженерных систем здания и защитного

сооружения;

- Устройство системы газового пожаротушения и системы водяного пожаротушения;
- Установка наружных камер видеонаблюдения;
- Ремонт оголовка вытяжной вентиляции защитного сооружения;
- Устройство металлоконструкций под наружное наземное оборудование вдоль стены

по оси Д/7-1 с монтажом 2-х наружных блоков кондиционера;

- Устройство обмазочной и отсечной гидроизоляции аварийного канала в осях 14-15/Д-Ж;

- Ремонт оголовка вытяжной вентиляции защитного сооружения

При проведении данных работ, указанных в Акте влияния:

- сохраняется исторически сложившаяся конструктивная схема объекта культурного наследия «Гербарий и библиотека»;

- не изменяется объемно-пространственная, объемно-планировочная структура объекта культурного наследия «Гербарий и библиотека»;

- объемно-пространственное, планировочное решение территории и рельеф объекта культурного наследия федерального значения «Ботанический сад»;

- основной видовой состав насаждений, здания и сооружения объекта культурного наследия федерального значения «Ботанический сад»;

Предполагаемые к выполнению работы на объекте культурного наследия в соответствии с письмом Минкультуры России от 24.03.2015 № 90-01-39-ГП относятся к работам по сохранению объектов культурного наследия. Представленная проектная документация разработана в соответствии с постановлением Правительства Российской Федерации от 16 февраля 2008 года № 87 «О составе разделов проектной документации и требованиях к их содержанию».

Согласно выводу Акта влияния работы, предусмотренные проектной документацией к выполнению виды работ на объектах культурного наследия, не оказывают влияние на конструктивные и другие характеристики надежности и безопасности объектов культурного наследия федерального значения «Гербарий и библиотека» и «Ботанический сад», входящих в состав объекта культурного наследия федерального значения «Ботанический сад».

По результатам оценки выводов Акта влияния на конструктивные и другие характеристики надежности и безопасности объектов культурного наследия (памятника истории и культуры) народов Российской Федерации, установлено, что предполагаемые к выполнению виды работ в соответствии с экспертируемой проектной документацией не оказывают влияние на конструктивные и другие характеристики надежности и безопасности объектов культурного наследия федерального значения «Гербарий и библиотека» и «Ботанический сад», входящих в состав объекта культурного наследия федерального значения «Ботанический сад», согласно требованиям Федерального закона от 25.06.2002 № 73-ФЗ «Об объектах культурного наследия (памятниках истории и культуры) народов Российской Федерации» и с учетом положений Градостроительного кодекса Российской Федерации, постановления Правительства Российской Федерации от 16.05.2022 № 881 «Об осуществлении замены и(или) восстановления несущих строительных конструкций объекта капитального строительства при проведении капитального ремонта зданий, сооружений», иных правовых актов.

Раздел 3. «Объемно-планировочные и архитектурные решения». Объемно-планировочные и архитектурные решения. Проект приспособления (шифр: 0018-2А-

AP.1). Проектом предусмотрены решения по приспособлению помещений объекта культурного наследия «Гербарий и библиотека» для современного использования с сохранением функционального назначения здания и решения по сохранению объекта культурного наследия «Ботанический сад» в части ремонта и восстановления существующего аварийного выхода из подвальных помещений здания, расположенного на территории сада.

В здании объекта культурного наследия «Гербарий и библиотека» предусмотрены помещения, предназначенные для размещения библиотеки, хранилища коллекций (гербарий) и рабочих помещений научных сотрудников Ботанического института им. В.Л.Комарова Российской академии наук:

Комнаты инженерно-технического назначения расположены в подвале. Доступ в подвал предусмотрен через наружные прямки отдельно от остальных входов. Также в подвале размещены помещения защитного сооружения с самостоятельными входами. На первом этаже предусматриваются библиотека и залы хранения, а также кабинеты, фотолаборатория и вспомогательные помещения. На втором этаже расположены залы хранения, зал совещаний и кабинеты со вспомогательными помещениями. На третьем и четвертом этажах - залы хранения и кабинеты со вспомогательными помещениями. На чердаке не предусмотрено размещение вспомогательных, общественного назначения, технических и инженерных помещений.

В здании расположены две лестничные клетки (боковые), предусматривающие доступ с первого этажа на 2, 3, 4 и чердак. В данных лестничных клетках предусматривается устройство подъемников-лифтов малых грузовых (не предназначенных для перевозки пассажиров).

В центральной части расположена лестница, соединяющая 1, 2, 3 и 4 этажи здания. У центральной лестницы расположен пассажирский лифт с выходами на этажные площадки с 1 по 4 этажи.

Проектом предусмотрены следующие решения:

- Частичное изменение существующих планировочных решений;
- Раскрытие ранее заложенных проемов в подвале;
- Ремонт полов, за исключением объема лестничных клеток;
- ремонт отделки стен и потолков помещений, кроме помещений с декоративно-художественной отделкой
- устройство проемов в существующих перегородках;
- Замена внутренних дверных заполнений;
- утепление чердачного перекрытия;
- замена ограждения на кровле на ограждение со снегозадержателями.
- устройство грузовых лифтов в объеме боковых лестничных клеток
- замена инженерного оборудования и сетей в рамках приспособления помещений здания для современного использования;
- перепланировка и ремонт подвальных помещений объекта культурного наследия «Гербарий и библиотека» с целью модернизации защитного сооружения, решения по сохранению объекта культурного наследия «Ботанический сад» в части ремонта и восстановления существующего аварийного выхода из подвальных помещений здания, расположенного на территории сада. Проектом предусмотрено восстановление нарушенного благоустройства сада в ходе производства работ.

Принятые архитектурные решения не оказывают влияния на внешний облик памятника и не ухудшают условий, необходимых для физической сохранности объектов культурного наследия федерального значения «Гербарий и библиотека» и «Ботанический сад». В результате принятых решений особенности объектов культурного наследия федерального значения «Гербарий и библиотека» и «Ботанический сад», составляющие их предмет охраны, сохраняются без изменений.

Раздел 3. «Объемно-планировочные и архитектурные решения». Объемно-планировочные и архитектурные решения. Проект приспособления. Фасады (шифр: 0018-2А-АР.2). Проектом предусмотрены следующие архитектурные решения в части приспособления фасадов объекта культурного наследия федерального значения «Гербарий и библиотека»:

- устройство светопрозрачных козырьков над входами восточного фасада;
- замена кровельных покрытий, отливов и окрытия парапетов с сохранением угловгиба и переломов профилей;
- для дополнительного проветривания чердачного пространства проектом предусмотрено устройство в верхней части кровли полукруглых флюгарок по аналогу ранее существующих;

- замена и восстановление водосточной системы с сохранением схемы размещения. Со стороны дворового ризалита, где проектом реставрации разработаны решения по восстановлению балясника парапета, восстанавливается водосточная система, которая была утрачена во время эксплуатации памятника.

- замена дымоходов. На каналы дымоудаления, выходящие на кровлю, устанавливаются крышные вентиляторы.

- ремонт и приспособление существующих двух приемков со стороны восточного фасада и приемка по главному фасаду. Отделка стен внутри позднего бетонного приемка по главному фасаду выполняется из штукатурки по аналогии с отделкой приемков дворового фасада для сохранения стилистики оформления фасадов здания. Подпорная стена облицовывается известковой плитой, также для сохранения единообразия оформления всех трех приемков;

- замена покрытий приемков;
- ремонт ограждений приемков;
- ремонт металлических подшивок венчающего карниза;
- замена металлической обшивки опорного объема купола.

Раздел 4. «Конструктивные решения». Конструктивные решения (шифр: 0018-2А-КР.1). Конструктивные решения выполнены на основании комплексных научных исследований и с учетом сохранения предмета охраны объектов культурного наследия федерального значения «Гербарий и библиотека» и «Ботанический сад». Разделы содержат текстовые и графические материалы по принятым конструктивным решениям, которые подробно отражены на чертежах и схемах. Также выполнены необходимые спецификации элементов и материалов и ведомость деталей.

Проектом конструктивных решений предусматриваются следующие виды работ:

- ремонт и усиление фундаментов и грунтов основания стен убежища;
- устройство вертикальной обмазочной и отсечной гидроизоляции подвала;
- ремонт основания пола основного здания;
- усиление технологических отверстий под коммуникации в кладке стен и фундаментов подвала основного здания;

- замена отмостки;
- устройство оснований под площадки входных групп;
- ремонт и усиление кирпичных стен;
- усиление перемычек подвала;
- ремонт и усиление трещин железобетонных перекрытий инъекционным составом на цементной основе;
- ремонт железобетонных перекрытий в метрах оголения армирования плит перекрытия с последующим восстановлением защитного слоя бетона ремонтными составами из самоуплотняющейся растворной смеси;
- частичная замена и ремонт конструкций стропильной системы, которые находятся в неудовлетворительном состоянии;
- замена деревянных конструкций купола, которые находятся в неудовлетворительном состоянии;
- замена обрешетки и покрытия кровли;
- устройство огнезащиты сохраняемых и новых деревянных элементов стропильной системы.

Принятые конструктивные решения направлены на сохранение объектов культурного наследия и их предмета охраны.

Раздел 5. «Сведения об инженерном оборудовании, о сетях и системах инженерно-технического обеспечения». Подраздел «Система электроснабжения». Система электроснабжения. Электроосвещение (шифр: 0018-2А-ИОС5.1). Для обеспечения надежного электроснабжения электроприемников здания проектом приняты следующие решения: использование основного и резервного источников энергосистемы; применение быстродействующих защит и быстродействующих устройств автоматического переключения на резервный источник.

Основной источник питания: ТП-1712; 10/0,4 кВ.; резервный источник питания: собственная дизель-генераторная установка.

Для приема и распределения электроэнергии в помещениях электрощитовых здания, доступных только для квалифицированного персонала, устанавливаются главные распределительные щиты (ГРЩ). На вводах в ГРЩ устанавливаются приборы учета электрической энергии. Тип и марка приборов приведены на однолинейных схемах.

Подключение трансформаторов тока к счетчикам осуществляется через испытательную клеммную колодку (ИКК).

Основным потребителям электроэнергии здания относятся светильники рабочего и аварийного освещения, электроприемники технологического оборудования, систем вентиляции и кондиционирования и т.п. Для повышения энергоэффективности электроустановки, проектом предусмотрена установка светодиодных светильников.

Проектом предусматривается автоматическое управление части освещения. Автоматическое управление освещением производится с помощью программируемого астрономического реле времени. Отключение вентиляции по сигналу пожарной сигнализации предусматривается в щитах управления вентиляцией.

В местах прохода кабелей через стены, междуэтажные перекрытия необходимо обеспечивать возможность смены электропроводки. Для этого проход должен быть выполнен в трубе, коробе или проеме. С целью предотвращения проникновения воды и распространения пожара в местах прохода через стены, перекрытия следует заделывать зазоры между кабелями и трубой (коробом, проемом и т. п.), а также резервные трубы

(короба, проемы и т. п.) легко удаляемой массой от несгораемого материала. Заделка должна допускать замену, дополнительную прокладку новых кабелей и обеспечивать предел огнестойкости проема не менее предела огнестойкости стены (перекрытия).

Принятая проектными решениями схема электроснабжения электроприемников в здании отвечает требованиям по обеспечению надежности и энергетической эффективности.

Раздел 5. «Сведения об инженерном оборудовании, о сетях и системах инженерно-технического обеспечения». Подраздел «Система водоснабжения». Система водоснабжения внутренняя (шифр: 0018-2А-ИОС5.2.1). Источником водоснабжения служит существующая внутриплощадочной городская сеть водоснабжения. Здание оборудуется следующими инженерными системами водоснабжения: системой хозяйственно-питьевого водоснабжения; системой горячего водоснабжения с циркуляцией. В проекте выполняется замена всех существующих сетей водоснабжения на объекте, в том числе транзитные трубопроводы водоснабжения в подвале после существующего узла учета.

В местах пересечения трубопроводами внутренних стен, перегородок, перекрытий предусматриваются гильзы из полимерных или металлических труб. Зазор между трубой и гильзой заполняется негорючим гидрофобным материалом, допускающим перемещение трубы вдоль продольной оси. При пересечении пластиковыми трубопроводами ограждающих конструкций с нормируемыми пределами огнестойкости или противопожарных преград с нормируемой огнестойкостью устанавливаются противопожарные муфты. От магистральных сетей к приборам, стоякам делаются ответвления. На ответвлениях устанавливается запорная арматура. От ответвлений и стояков производится разводка к сантехприборам. Разводка к сантехприборам в санузлах и бытовых помещениях монтируются скрыто во внутренних перегородках помещений, коробах, штрабах, с выводом наружу водорозеток для подсоединения сантехприборов (или открыто в санузлах, уточняется на рабочей стадии проектирования)

В верхних точках систем водоснабжения устанавливаются автоматические воздушные клапаны, исключающие образование разрежения при опорожнении и удаление воздуха из верхней зоны в режиме эксплуатации.

Все трубопроводы (кроме открытых подводок к приборам) холодного и горячего водоснабжения прокладываются в изоляции для защиты от конденсата на поверхности труб и от тепловых потерь.

Решения по водоснабжению помещений защитного сооружения, входящего в состав здания, отражены в *Разделе 13. «Иная документация в случаях, предусмотренных законодательными и иными нормативными правовыми актами Российской Федерации». Иная. Защитное сооружение (шифр: 0018-2А-3С).*

Раздел 5. «Сведения об инженерном оборудовании, о сетях и системах инженерно-технического обеспечения». Подраздел «Система водоотведения». Система водоотведения внутренняя (шифр: 0018-2А-ИОС5.3.1). Отвод стоков осуществляется по существующим выпускам во внутриплощадочные сети. Граница проектирования – внутренняя грань наружных ограждающих конструкций объекта. Прием сточных вод осуществляется в выпуск №5, в рамках договора водоотведения с ГУП «Водоканал Санкт-Петербурга». Системы очистки сточных вод в границах проектирования не предусматриваются.

Здание оборудуется следующими инженерными системами: бытовой канализацией;

дождевой канализацией. Проектирование сетей канализации выполняется с учётом требований пожарной безопасности, а также гигиенических требований.

Все подводки к приборам предусмотрены скрыто в коробах и конструкциях стен или открыто (уточняется на рабочей стадии проектирования).

Места прохода трубопроводов бытовой канализации через перекрытия заделываются цементным раствором на всю толщину перекрытия. Перед заделкой стояка раствором на трубы закрепляется без зазора звукоизоляционный кожух из негорючего утеплителя, имеющий гидроизоляционное или фольгированное покрытие с внешней стороны. Участок стояка до горизонтального отводного трубопровода защищается цементным раствором. Прокладка из пластмассовых труб выполняется скрыто в монтажных коммуникационных шахтах, штрабах, каналах и коробах из негорючих материалов с устройством смотровых панелей.

Отвод дождевых стоков с кровли осуществляется через наружные водостоки. Дренажные воды от ИТП и помещений венткамер, расположенных в подвальном помещении, собираются в три приемка и далее погружными насосами выкачиваются в ближайшую сеть бытовой канализации. В приемке ИТП устанавливаются два насоса. Дренажные воды от помещения водомерного узла и помещения насосной, расположенных в подвальном помещении, собираются в один приемок и далее погружными насосами выкачиваются в ближайшую сеть бытовой канализации. Дренажные насосы полностью автоматизированы, оборудованы запорной арматурой и сетью напорных трубопроводов. Включение и выключение насосов происходит от сигнала встроенного поплавкового датчика.

Решения по водоотведению из помещений защитного сооружения, входящего в состав здания, отражены в *Разделе 13. «Иная документация в случаях, предусмотренных законодательными и иными нормативными правовыми актами Российской Федерации».* *Иная. Защитное сооружение (шифр: 0018-2А-3С).*

Раздел 5. «Сведения об инженерном оборудовании, о сетях и системах инженерно-технического обеспечения». **Подраздел «Отопление, вентиляция и кондиционирование воздуха, тепловые сети».** **Система отопления, вентиляция и кондиционирования воздуха (шифр: 0018-2А-ИОС5.4.1).** Источником теплоснабжения для систем отопления, теплоснабжения систем вентиляции являются наружные тепловые сети. Трубопроводы и оборудование прокладываются в помещении проектируемого индивидуального теплового пункта. Индивидуальный тепловой пункт располагается в помещении 0.10 в подвале в осях 8-11/Б-Г. Теплоносителем для системы отопления, теплоснабжения вентиляции и тепловых завес является горячая вода с параметрами 90-70°С.

Прокладка магистральных трубопроводов в пространстве помещений подвала осуществляется открыто под потолком в изоляции. Прокладка магистральных трубопроводов и стояков в пространстве помещений надземных этажей осуществляется открыто и скрыто в шахтах и каналах. При скрытой прокладке трубопроводов предусматриваются люки в местах расположения разборных соединений и арматуры. Магистральные трубопроводы и стояки систем отопления выполнены из полипропиленовых труб, армированных алюминием. Трубопроводы в местах пересечения перекрытий, внутренних стен и перегородок прокладываются в гильзах из негорючих материалов. В местах пересечений трубопроводами ограждающих

конструкций заделка зазоров и отверстий предусмотрена негорючими материалами, обеспечивающими нормируемый предел огнестойкости пересекаемых конструкций.

Отопление. Система отопления двухтрубная вертикальная стояковая. Магистральные трубопроводы проложены под потолком подвала. В качестве нагревательных приборов предусматриваются стальные панельные радиаторы с боковым подключением. Нагревательные приборы устанавливаются открыто на гладкой стене или на кронштейнах, под оконными проемами.

Теплоснабжения калориферов приточных установок. В здании предусмотрена одна система (система T12, T22) теплоснабжения калориферов приточных установок. На трубопроводах теплоснабжения калориферов приточных установок перед приточными установками устанавливается запорно-регулирующая арматура, позволяющая обеспечить мероприятия по поддержанию требуемых параметров воздуха. Узлы регулирования комплектуются фильтрами, запорной арматурой, трехходовыми клапанами с приводами, обратными клапанами, насосами. Удаление воздуха из системы теплоснабжения приточных установок осуществляется через воздухоборники и автоматические воздуховыпускные устройства, установленные в наивысших точках магистралей.

Вентиляция. В помещениях в зависимости от их назначения предусмотрена приточно-вытяжная вентиляция с механическим побуждением, обеспечивающая требования санитарно-гигиенических норм. Воздухообмены по помещениям приняты в соответствии с нормативными документами: либо по кратностям, либо исходя из санитарно-гигиенических норм подачи свежего воздуха на человека, либо по расчету.

В зависимости от функционального назначения и режима работы помещений самостоятельные системы предусмотрены для: ПВ1- технические помещения подвала, В2- В5 - санузелы.

В качестве приточных и вытяжных воздухораспределительных устройств предусмотрены потолочные и настенные решетки и диффузоры. Воздухозабор предусматривается через существующие воздухозаборные шахты на кровле здания. Выброс воздуха предусматривается на кровле здания через воздуховыбросную шахты.

Для вентиляции санузлов предусматриваются вытяжные системы с механическим побуждением. В остальных помещениях предусматривается естественная вентиляция с неорганизованным притоком через окна в режиме проветривания и вытяжка через существующие вентиляционные каналы.

В качестве приточных и вытяжных воздухораспределительных устройств предусмотрены потолочные и настенные решетки и диффузоры. Места прохода транзитных воздуховодов через стены, перегородки и перекрытия здания (в том числе в кожухах и шахтах) уплотняются негорючими материалами, обеспечивая нормируемый предел огнестойкости пересекаемой ограждающей конструкции, за исключением мест прохода через перекрытия (в пределах обслуживаемого отсека) в шахтах с транзитными воздуховодами.

Противодымная защита. Противодымная защита помещений книгохранилища не предусматривается в связи с отсутствием постоянных рабочих мест. Также для защиты помещений предусматривается система АУПТ.

Кондиционирование. Для снятия теплопритоков в серверной предусматривается кондиционирование на базе сплит-систем. В серверной предусматривается система со 100% резервированием, работает в ротации. Внутренние блоки настенного типа. Наружные блоки

размещаются на отм. +1,000 у здания в осях 6-7/Д на раме. Для отвода конденсата внутренние блоки снабжены встроенными дренажными насосами. Дренаж от кондиционеров отводится в ближайший санузел с устройством гидрозатвора. Система кондиционирования работают в дневное и ночное время.

Раздел 5. «Сведения об инженерном оборудовании, о сетях и системах инженерно-технического обеспечения». Подраздел «Отопление, вентиляция и кондиционирование воздуха, тепловые сети». Индивидуальный тепловой пункт (шифр: 0018-2А-ИОС5.4.2). В настоящем разделе представлены решения по устройству в здании автоматизированного индивидуального теплового пункта с узлом учета тепловой энергии. Источником теплоснабжения – существующая собственная газовая котельная на территории земельного участка объекта. Точка подключения – ввод трубопроводов тепловых сетей в ИТП.

Индивидуальный тепловой пункт располагается в подвальном помещении, граничащим с наружной стеной пом.0.10 (помещение ИТП). В ИТП предусмотрено присоединение следующих систем: отопление; теплоснабжение вентиляции и ВТЗ; горячее водоснабжение (ГВС). Для автоматического управления ИТП проектом предусмотрено устройство комплектного щита управления полной заводской готовности.

Соответствующие проектные решения представлены в текстовых и графических материалах данного раздела, отражающих размещение оборудования и прокладку трубопроводов, сведения, спецификации материалов и устанавливаемого оборудования.

Раздел 5. «Сведения об инженерном оборудовании, о сетях и системах инженерно-технического обеспечения». Подраздел «Сети связи». Структурированная кабельная система, сеть передачи данных, система беспроводной связи, система телефонной связи (СКС) (шифр: 0018-2А-ИОС5.5.1). Проектом предусматривается решения по обеспечению здания структурированной кабельной системой, состоящей из подсистем: магистральной, горизонтальной, подсистем рабочего места. Для обеспечения внутренней служебной телефонной связью абонентов объекта, для передачи телефонных вызовов из внутренней телефонной сети объекта в телефонную сеть общего пользования и приема телефонных вызовов проектом предусмотрено оснащение объекта системой телефонной связи.

Прокладка кабелей предусмотрена за подвесным потолком в гофрированной ПВХ трубе, розетки располагаются в соответствии с интерьером помещений. Все необходимые проектные решения представлены в текстовых и графических материалах данного раздела, отражающих размещение сетей и оборудования.

Раздел 5. «Сведения об инженерном оборудовании, о сетях и системах инженерно-технического обеспечения». Подраздел «Сети связи». Система контроля и управления доступом (СКУД) (шифр: 0018-2А-ИОС5.5.2). Проектируемая система контроля и управления доступом предназначена для организации санкционированного входа (выхода) сотрудников и посетителей в здание и помещения объекта, ведения протокола событий и отображения необходимой информации на экране автоматизированного рабочего места оператора системы. СКУД ограничивает доступ в главный и запасные входы (выходы) в здание.

Выходы из помещений, оборудуемые СКУД, оснащаются считывателями карт доступа на вход и кнопкой на выход, кнопкой аварийной разблокировки, электромагнитным замком, доводчиками двери, датчиками положения двери, мониторами и вызывными панелями видеодомофонов. В качестве запирающего устройства используются электромагнитные замки.

Установка вызывной видеопанели видеодомофона предусмотрена на главном фасаде слева от входа на высоте 1,5м. для связи с помещением охраны. В помещении охраны расположен монитор видеодомофона и блок коммутации мониторов. Видеопанель оснащается видеокамерой, динамиком, микрофоном и позволяет осуществить видеонаблюдение пространства перед входной дверью и голосовую связь с посетителем.

Раздел 5. «Сведения об инженерном оборудовании, о сетях и системах инженерно-технического обеспечения». Подраздел «Сети связи». Система охранной и тревожной сигнализации (ОС) (шифр: 0018-2А-ИОС5.5.3). Оборудованию системой охранной сигнализации подлежат: главные и запасные входы в здание, помещения с окнами на 1-м этаже, помещения на 2-м этаже, расположенные рядом с пристройками, технические помещения, залы хранения, коридоры, холлы, лестничные клетки, помещение охраны. На объекте организуется адресная система охранной сигнализации. Проектом предусматривается установка прибора приемно-контрольного для приема сигналов от охранных извещателей по двухпроводной линии связи. Оборудование адресной системы охранной сигнализации включает: приборы приемно-контрольные, адресные двухпроводные линии связи, охранные извещатели различных типов. На объекте предусмотрена единая система охранной сигнализации и контроля и управления доступом.

Раздел 5. «Сведения об инженерном оборудовании, о сетях и системах инженерно-технического обеспечения». Подраздел «Сети связи». Система охранного телевизионного видеонаблюдения (СОТ) (шифр: 0018-2А-ИОС5.5.4). Оборудованию системы охранного телевидения подлежат следующие зоны: периметр здания, входы/выходы из здания, лестничные клетки, коридоры, холлы. Проектом предусмотрена установка камер, часть из которых предназначены для наружного видеонаблюдения и укомплектованы объективами с автоматической регулировкой диафрагмы и термокожухами, защищающими камеры от воздействия внешней среды. Наружные видеокамеры устанавливаются на специальных кронштейнах на высоте не менее 2,5 м от уровня отметки земли. Расположение камер осуществляется с учетом обеспечения оптимального угла обзора контролируемой зоны.

Прокладка кабелей и крепление оборудования системы видеонаблюдения на фасадах и в помещениях производится на гладких поверхностях стен, не затрагивая архитектурно-художественную отделку здания, являющуюся элементами предмета охраны объекта культурного наследия.

Раздел 5. «Сведения об инженерном оборудовании, о сетях и системах инженерно-технического обеспечения». Подраздел «Сети связи». Автоматизация комплексная (АК) (шифр: 0018-2А-ИОС5.5.5). Система управления и диспетчеризации объекта необходима для централизованного контроля состояния инженерных систем; централизованного управления оборудованием инженерных систем; автоматического накопления и хранения информации о системах; высокой эффективности управления объектом; повышенного уровня безопасности; планирование профилактических и регламентных работ; выдачи операторам перечня технологических и организационных мероприятий в не штатной ситуации.

В функции системы входит сбор и обработка информации от инженерного оборудования, телеуправление удаленными объектами, обеспечение диспетчерской связи. Для построения общей системы диспетчеризации в качестве базового оборудования выбран комплекс технических средств диспетчеризации, позволяющий осуществить сбор информации от аварийных, технологических и охранных датчиков (водомерные узлы,

ИТП). Проходы кабелей и проводов через стены (перегородки) предусмотрены в дополнительных монтажных гильзах с последующей заделкой легкоудаляемым негорючим материалом.

Раздел 5. «Сведения об инженерном оборудовании, о сетях и системах инженерно-технического обеспечения». Подраздел «Сети связи». Система коллективного телеприема (СКТ) (шифр: 0018-2А-ИОС5.5.6). Проектируемая система коллективного телеприема (СКТ) предназначена для организации приема и передачи сигналов кабельного телевизионного вещания в здании. Система обеспечивает заданные параметры телевизионного сигнала на абонентских линиях и оборудования. Система коллективного приема осуществляет прием телевизионных сигналов с помощью эфирной антенны, установленной на мачту, расположенную кровле здания. Принимаемые антенной сигналы передаются по кабелю на головное оборудование, расположенное в помещении серверной. Абонентские кабели подключаются к свободным выходам ответвителей, установленных на этажах. В помещениях здания устанавливаются телевизионные розетки.

Раздел 5. «Сведения об инженерном оборудовании, о сетях и системах инженерно-технического обеспечения». Подраздел «Сети связи». Система электрочасофикации (ЭЧС) (шифр: 0018-2А-ИОС5.5.7). Проектом предусмотрено оснащение здания системой единого времени, предназначенной для распределения сигнала единого точного времени в помещениях здания от центральной часовой станции и его использования в инженерных системах здания. Система единого времени разработана на базе часовой микропроцессорной станции, вторичных самоустанавливающихся часов для помещений. Часовая базовая станция расположена в пом. 1.12 (пост охраны).

Монтаж оборудования инженерных сетей и оборудования осуществляется щадящими методами, не нарушающими конструктивную систему здания, что подтверждено включенным в состав проекта актом определения влияния предполагаемых к проведению работ на конструктивные и другие характеристики надежности и безопасности объекта. Установленные приборы и прокладываемые сети не оказывают влияния на внешний облик памятника, не ухудшают условий, необходимых для физической сохранности памятника. Прокладка кабелей и крепление оборудования систем на фасадах и в помещениях производится на гладких поверхностях стен, не затрагивая архитектурно-художественную отделку здания, являющуюся элементами предмета охраны объекта культурного наследия федерального значения «Гербарий и библиотека». В результате принятых решений особенности объекта культурного наследия федерального значения «Гербарий и библиотека» и «Ботанический сад», составляющие их предмет охраны сохраняются без изменений.

Раздел 6. «Технологические решения». Технологические решения. Общие (шифр: 0018-2А-ТХ.1). Технологические решения выполнены в соответствии с Заданиями КГИОП, результатами обследования и содержит решения по рациональному расположению помещений в соответствии с функциональным назначением помещений объекта культурного наследия федерального значения «Гербарий и библиотека».

Раздел 6. «Технологические решения». Технологические решения. Вертикальный транспорт (шифр: 0018-2А-ТХ.2). Настоящий раздел включает в себя решения по устройству вертикального транспорта (лифтов) в здании «Гербарий и библиотека». Проектом предусмотрена установка одного пассажирского лифта грузоподъемностью 400 кг и двух малых грузовых лифтов грузоподъемностью 100 кг. Малые грузовые лифты устанавливаются в объеме боковых лестничных клеток в металлокаркасной шахте.

Пассажирский лифт г/п 400кг имеет верхнее расположение машинного помещения (МП), которое расположено в уровне чердачного помещения; лифт устанавливается в существующее машинное помещение.

Лифт малый грузовой 100кг поставляется в комплекте с металлокаркасной шахтой, МП расположено внутри данной шахты. Существующая конструкция и шахта лифта (местоположение (на 1-4-ых этажах), конструкция, габариты), оформление лифта, кабина (конструкция прямоугольная и материал дерево), дверные заполнения и внутренняя отделка кабины лифта являющиеся предметом охраны объекта культурного наследия федерального значения «Гербарий и библиотека», проектом сохраняются и подлежат реставрации (данные решения отражены в *Разделе 13. «Иная документация в случаях, предусмотренных законодательными и иными нормативными правовыми актами Российской Федерации»*. Комплексные научные исследования. Методические рекомендации проведения реставрации. Фасады шифр: 0018-2А-КНИ.7.2-МТД)

Раздел 7. «Проект организации строительства». Проект организации строительства (шифр: 0018-2А-ПОС) разработан на проведение работ по сохранению объекта культурного наследия федерального значения «Гербарий и библиотека» и объекта культурного наследия федерального значения «Ботанический сад» в части ремонта и восстановления наружной поверхности существующего аварийного выхода и устройства гидроизоляции стен аварийного выхода.

Объект размещается на территории Ботанического сада. Для движения транспорта, подвозящего стройматериалы, и вывоза мусора используются существующие дороги Ботанического сада. Схема подъезда осуществляется без изменений транспортных потоков. Подъезд к зданию осуществляется с улицы Профессора Попова и Аптекарского проспекта по внутриквартальному грунтовому покрытию. Временные помещения для санитарно-бытовых нужд, работающих размещаются внутри объекта (отдельная зона на территории Ботанического Сада не требуется). Проведение работ осуществляется в соответствии с графиком производства работ, представленном в графической части данного раздела. Работы ведутся поточным методом, предусматривающим совмещение и увязку разнотипных работ. Организационно-технологическая схема производства работ включает два периода: подготовительный и основной. В подготовительный период производится устройство временного ограничения доступа к месту проведения работ и иные подготовительные мероприятия, а также получение разрешения на производство работ. Основной период включает в себя выполнение работ, предусмотренных проектными решениями. Производство работ на объекте ведется с применением современных средств механизации производственных процессов, с выполнением всех требований и рекомендаций по производству строительно-монтажных работ, в том числе в зимнее время.

Раздел 8. «Мероприятий по охране окружающей среды». Мероприятия по охране окружающей среды (шифр: 0018-2А-МООС) содержит оценку воздействия объекта на компоненты окружающей среды и мероприятия по предотвращению и снижению возможного негативного воздействия намечаемой хозяйственной деятельности на окружающую среду. Раздел разработан с целью установления приоритетности вопросов охраны окружающей среды, защиты здоровья населения и формирования экологически безопасной среды жизнедеятельности при проведении работ и в процессе последующей эксплуатации объекта.

В разделе выполнена покомпонентная оценка воздействия на состояние окружающей среды: атмосферный воздух, земельные ресурсы, водные ресурсы (поверхностные и подземные воды), растительный и животный мир в результате планируемых работ по реставрации с приспособлением и его эксплуатации. Представлен перечень мероприятий по предотвращению и (или) снижению возможного негативного воздействия намечаемой хозяйственной деятельности на окружающую среду и рациональному использованию природных ресурсов на период эксплуатации и строительства объекта.

Источниками загрязнения атмосферы будут являться выбросы отработанных газов и пыли от дорожной техники и автотранспорта на период производства работ. По остальным ингредиентам ожидаемое загрязнение ниже 0,1 ПДК. Создаваемый уровень загрязнения воздушной среды можно считать приемлемым, поскольку он будет являться временным с длительностью, ограниченной сроком проведения строительных работ.

Исходя из проведенных расчетов и исследований можно сделать вывод об экологической безопасности запроектированного объекта для окружающей среды и о соответствии проектируемого объекта всем нормативным актам по охране окружающей среды.

Раздел 9. «Мероприятия по обеспечению пожарной безопасности». Мероприятия по обеспечению пожарной безопасности (шифр: 0018-2А-ПБ.1). Раздел содержит комплекс технических и организационных мероприятий, обеспечивающих пожарную безопасность здания, разработан с учетом специфики функциональной пожарной опасности здания и его противопожарной защиты, включая дополнительные инженерно-технические и организационные мероприятия.

В целях первичного обнаружения признаков пожара и задымления, реагирования системы оповещения людей о пожаре и принятия мер по устранению пожара в здании предусматривается система предотвращения пожара, система противопожарной защиты, комплекс организационно-технических мероприятий по обеспечению пожарной безопасности.

Все мероприятия, разработанные в проектной документации, производятся в пределах существующих габаритов здания. Проектные решения не предусматривают изменение степени огнестойкости, класса конструктивной пожарной опасности.

Раздел 9. «Мероприятия по обеспечению пожарной безопасности». Система водяного пожаротушения (шифр: 0018-2А-ПБ.2). Автоматическая установка пожаротушения (АУП) предназначена для обнаружения и тушения пожара путем орошения защищаемой площади с одновременной сигнализацией о пожаре в помещении с круглосуточным пребыванием дежурного персонала. В качестве источника водоснабжения автоматической установки водяного пожаротушения предусмотрена вода из резервуара.

Проектом предусматривается применение автоматической установки пожаротушения тонкораспыленной водой. Автоматической установкой водяного пожаротушения тонкораспыленной водой оборудуются все помещения независимо от площади и функционального назначения за исключением помещений с мокрыми процессами, душевых, плавательных бассейнов, санузлов, мойки; венткамер (за исключением вытяжных, обслуживающих производственные помещения категории А или Б), насосных водоснабжения, бойлерных, тепловых пунктов; категории В4 (за исключением помещений категории В4 в зданиях классов функциональной пожарной опасности Ф1.1, Ф1.2, Ф2.1, Ф4.1 и Ф4.2) и Д по пожарной опасности; лестничных клеток; тамбуров и тамбур-шлюзов;

чердаков (за исключением чердаков в зданиях классов функциональной пожарной опасности Ф1.1, Ф1.2, Ф2.1, Ф4.1 и Ф4.2); лифтовых холлов и безопасных зон, а также помещений, подлежащих защите автоматическими установками модульного пожаротушения.

Автоматической установкой водяного пожаротушения тонкораспыленной водой оборудуются помещение 2.08 Зал совещаний, в иных помещениях с декоративно-художественной отделкой не предусматривается АУП. В полу 4-го этажа (над помещением 2.08) предусматривается прокладка трубопроводов диаметром 12мм, и опуск их в потолке пом. 2.08. Расстановка оросителей в потолке представлена в графической части проекта.

Расположение спринклерных распылителей и их количество принято из расчета обеспечения необходимого удельного расхода орошения в защищаемых помещениях. Расстояния между распылителями приняты с учетом требований нормативных документов, а также конструкции перекрытия, расположения вентиляции и светильников. Для определения места возгорания установлены сигнализаторы потока жидкости с запорной арматурой.

Раздел 9. «Мероприятия по обеспечению пожарной безопасности». Система газового пожаротушения (шифр: 0018-2А-ПБ.3). Проектом предусматривается оснащение помещений объекта автоматической установкой газового пожаротушения централизованного типа. Установка предназначена для автоматического включения при пожаре средств газового пожаротушения для создания концентрации огнетушащего вещества, достаточной для локализации и тушения пожара в его начальной стадии без участия человека.

В следующих помещениях объекта предусматривается устройство автоматической установки газового пожаротушения: электрощитовая, серверная, зал хранения, кабинет 2.04, 2.11, 3.04, 3.10, 4.08, 4.04, 4.11. Модули централизованной установки газового пожаротушения располагаются в помещении станции газового пожаротушения в подвале в помещении №0.08.

Раздел 9. «Мероприятия по обеспечению пожарной безопасности». Система пожарной сигнализации (СПС) (шифр: 0018-2А-ПБ.4). Проектом предусмотрено оснащение здания системой пожарной сигнализации, необходимой для обнаружения очага пожара с выдачей тревожного извещения на приемно-контрольный пункт и запуск системы оповещения людей о пожаре. Оборудование системы расположено в помещении охраны

В качестве средств пожарной сигнализации используются адресные ручные пожарные извещатели на путях эвакуации, устанавливаемые на высоте 1,5м от уровня пола. Автоматическими установками пожарной сигнализации оборудуются все помещения за исключением помещений с мокрыми процессами, насосных, бойлерных и др. оборудования здания, в которых отсутствуют горючие материалы; лестничных клеток. Для подачи извещения о возникновении пожара при визуальном обнаружении возгораний предусмотрена установка адресных ручных пожарных извещателей на путях эвакуации.

Все кабели прокладываются в ПВХ-гофротрубе за подвесным потолком, при их отсутствии – скрыто в штрабе. Спуск кабелей по стенам предусмотрен скрыто за фальштенами, при отсутствии – скрыто в штрабе. В технических помещениях кабель прокладывается в кабельканалах.

Раздел 9. «Мероприятия по обеспечению пожарной безопасности». Система оповещения и управление эвакуацией людей при пожаре (СОУЭ) (шифр: 0018-2А-ПБ.5). Система автоматической пожарной сигнализации предназначена для обнаружения очага

пожара с выдачей тревожного извещения на приемно-контрольный прибор и запуска системы оповещения людей о пожаре. Оборудование системы расположено в помещении охраны. При срабатывании двух автоматических пожарных извещателей в шлейфе пожарной сигнализации происходит автоматическое включение системы оповещения людей о пожаре. В качестве средств оповещения принята система оповещения 3-го типа, включающая в себя речевое оповещение (настенные оповещатели) и световое (светоуказатели). В качестве головного оборудования на объекте установлена станция речевого оповещения

Речевые оповещатели расположены во всех помещениях. При срабатывании одного автоматического пожарного извещателя в шлейфе пожарной сигнализации происходит автоматическое включение системы оповещения людей о пожаре.

Для управления СОУЭ на объекте предусмотрена установка микрофонной консоли в помещении охраны. Электропитание оборудования осуществляется от источника бесперебойного питания, обеспечивающего работоспособность установки СОУЭ в течение не менее 24 часов в дежурном режиме. Основное электропитание осуществляется от системы силового электроснабжения.

Все кабели прокладываются в ПВХ-гофротрубе за подвесным потолком, при их отсутствии – скрыто в штрабе. Спуск кабелей по стенам предусмотрен скрыто за фальштенами, при отсутствии – скрыто в штрабе. В технических помещениях кабель прокладывается в кабельканалах. Сети в местах прохода кабелей через стены и междуэтажные перекрытия прокладываются в трубе, с заделкой зазоров материалами из негорючих материалов.

Прокладка кабелей и крепление оборудования систем в помещениях с декоративно-художественной отделкой производится на гладких поверхностях стен, не затрагивая архитектурно-художественную отделку здания, являющуюся элементами предмета охраны объекта культурного наследия.

Раздел 9. «Мероприятия по обеспечению пожарной безопасности».
Автоматика противопожарной защиты (АППЗ) (шифр: 0018-2А-ПБ.6). Проектом предусматривается управление и контроль состояния противопожарных клапанов и управление внутренним противопожарным водопроводом. Объектами контроля и управления системы автоматики противопожарной защиты являются: устройства дистанционного пуска; клапаны противопожарные на системах общеобменной вентиляции; щиты управления дисковыми затворами; дисковые поворотные затворы.

Управление оборудованием системы АППЗ предусматривается в автоматическом, дистанционном и ручном (местном) режимах управления.

Установленные приборы и прокладываемые сети не оказывают влияния на внешний облик памятника, внутреннюю декоративно-художественную отделку здания и не ухудшают условий, необходимых для физической сохранности памятника. Прокладка кабелей и крепление оборудования систем в помещениях с декоративно-художественной отделкой производится на гладких поверхностях стен, не затрагивая архитектурно-художественную отделку здания, являющуюся элементами предмета охраны объекта культурного наследия. В результате принятых решений особенности объекта культурного наследия федерального значения «Гербарий и библиотека», составляющие его предмет охраны, сохраняются без изменений.

Раздел 10. «Требования к обеспечению безопасной эксплуатации объектов капитального строительства». Требования к обеспечению безопасной эксплуатации

объектов капитального строительства (шифр: 0018-2А-ТБЭ) предусматривает мероприятия, обеспечивающие конструктивную надежность, взрывопожарную и пожарную безопасность объекта, защиту населения и устойчивую работу объекта в чрезвычайных ситуациях, защиту окружающей природной среды при его эксплуатации. Раздел содержит следующие требования и рекомендации: надзор за состоянием объекта; технические осмотры объекта в процессе эксплуатации; организация службы технического надзора за состоянием, содержанием и ремонтом строительных конструкций объекта; обследование и мониторинг технического состояния объекта; проведение ремонтных работ; планирование мероприятий планово-предупредительного ремонта; организация производства работ по ремонту; приемка в эксплуатацию объекта; мероприятия по техническому обслуживанию; общие положения по охране труда при ремонтно-строительных работах; сведения о количестве обслуживающего персонала, необходимого для эксплуатации объекта; обоснование выбора машин, механизмов, необходимых для обеспечения безопасной эксплуатации объекта; меры безопасности при эксплуатации подъемно-транспортного оборудования; организационно-технические мероприятия по обеспечению пожарной безопасности здания; описание решений, направленных на предотвращение несанкционированного доступа на объект; перечень основных законодательных, нормативно-правовых и нормативно-технических документов.

Раздел 11. Мероприятия по обеспечению доступа инвалидов к объекту капитального строительства. Мероприятия по обеспечению доступа инвалидов (шифр: 0018-2А-ОДИ). Поскольку здание предназначено для работы сотрудников организации и не предназначено для оказания каких-либо социальных услуг населению, в т.ч. группам мобильности: М1- М4, прием посетителей не ведется. Для здания научной организации исключено нахождение инвалидов групп мобильности: М2- М4, НМ, НТ и организация специализированных рабочих мест.

Проектом предусматривается доступность объекта в рамках разумного приспособления: внесение, когда это нужно в конкретном случае, необходимых и подходящих модификаций и коррективов, не становящихся несоразмерным или неоправданным бременем, в целях обеспечения реализации или осуществления инвалидами наравне с другими всех прав человека и основных свобод.

Посещение объекта МГН возможно только в части помещений, из которых существует возможность самостоятельной эвакуации наружу. Возможно, пребывания и доступ ко всем помещениям МГН группы мобильности М1. Возможно пребывание и доступ МГН групп мобильности М2 – М3 в помещение библиотеки на 1 этаже здания, доступ осуществляется только в сопровождении специально подготовленного сотрудника. Обслуживание МГН группы мобильности М4 предусмотрено при входе на территорию учреждения в помещениях здания по адресу: г. Санкт-Петербург, улица Профессора Попова, дом 2, литера П.

Стоянка специализированных машино-мест для транспортных средств инвалидов и остановка общественного транспорта находится за пределами территории Ботанического сада на улице Профессора Попова. Перемещение по территории выполняется по существующим пешеходным дорожкам с набивным и твердым покрытием. Доступ в здание предусмотрен по крыльцу со ступенями в осях 9-10 по оси А. Вертикальные коммуникации внутри здания осуществляются по лестничным клеткам.

Раздел 12. «Смета на строительство, реконструкцию, капитальный ремонт, снос объектов капитального строительства». Сметная документация

Пояснительная записка. Сводный сметный расчет. Локальные сметные расчеты (шифр: 0018-2А-СМ1), Сметная документация. Ведомости объемов работ. Спецификации. (шифр: 0018-2А-СМ2), Сметная документация. Конъюнктурный анализ. Прайс-листы (шифр: 0018-2А-СМ3) в рамках настоящей экспертизы не анализируются.

Раздел 13. «Иная документация в случаях, предусмотренных законодательными и иными нормативными правовыми актами Российской Федерации». Предварительные работы. Предварительные исследования. Фотофиксация существующего состояния (шифр: 0018-2А-ПР). Раздел содержит материалы фотофиксации, фиксирующей существующее состояние объекта культурного наследия федерального значения «Гербарий и библиотека», входящего в состав объекта культурного наследия федерального значения «Ботанический сад», включая схемы фотофиксации с привязкой к объекту, выполненные до начала проведения работ с подробной фотофиксацией фасадов, внутренних помещений объекта.

Раздел 13. «Иная документация в случаях, предусмотренных законодательными и иными нормативными правовыми актами Российской Федерации». Комплексные научные исследования. Историко-архивные и библиографические исследования (шифр: 0018-2А-КНИ.1-ИАИ). Раздел содержит результаты проведенных историко-архивных и библиографических исследований, включая историческую справку об объектах культурного наследия федерального значения «Ботанический сад» и «Гербарий и библиотека», а также иконографию, отражающие этапы строительства, использования и его основных изменений объектов культурного наследия.

Раздел 13. «Иная документация в случаях, предусмотренных законодательными и иными нормативными правовыми актами Российской Федерации». Комплексные научные исследования. Натурные исследования. Архитектурно-археологические обмеры. Планы. Разрезы. Интерьеры. Книга 1 (шифр: 0018-2А-КНИ.2-ААО.1) и Натурные исследования. Архитектурно-археологические обмеры. Детали. Столярные изделия. Книга 2 (шифр: 0018-2А-КНИ.2-ААО.1), Натурные исследования. Архитектурно-археологические обмеры. Фасады (шифр: 0018-2А-КНИ.2-ААО.2). В рамках проведения натурных архитектурных исследований были выполнены архитектурные обмеры фасадов, внутренних помещений объекта в необходимом объеме для проектирования, включающие необходимые планы, основные разрезы, фрагменты и детали, схемы дефектов, чертежи заполнений, покрытия полов и отделки потолков, а также ведомости заполнений, ведомости и спецификации.

Раздел 13. «Иная документация в случаях, предусмотренных законодательными и иными нормативными правовыми актами Российской Федерации». Комплексные научные исследования. Натурные исследования. Архитектурные зондажи. Фасады (шифр: 0018-2А-КНИ.3-ЗД). В данном томе представлены архитектурные зондажные вскрытия по фасадам, проведенные с целью исследование данных об исторической отделке и окраске фасадов объекта. В разделе представлена общая схема мест исследования, фотофиксация, описание мест исследования и выводы.

Раздел 13. «Иная документация в случаях, предусмотренных законодательными и иными нормативными правовыми актами Российской Федерации». Комплексные научные исследования. Техническое заключение по результатам обследования строительных конструкций, материалов. Техническое заключение о состоянии внутренних инженерных систем. Книга 1, Книга 2 (шифр: 0018-2А-КНИ.4-ТЗК). Раздел

содержит результаты проведенного технического обследования состояния конструкций и внутренних инженерных объекта. В разделах представлены ведомость дефектов и повреждений с фотофиксацией и описанием дефектов; картограммы дефектов и повреждений, схемы существующих перекрытий и покрытий, схемы трассировки инженерных сетей и оборудования; паспорта грунтов; план защитного сооружения гражданской обороны; акты обследования элементов защитного сооружения гражданской обороны; поверочные расчеты основных несущих конструкций здания.

Здание эксплуатируется, подключено к городской системе водоснабжения, канализации, отопления и электроснабжения. Вентиляция двух видов: естественная и принудительная местная вытяжная. Слаботочные системы представлены видеонаблюдением, элементами противопожарной защиты. Детальные сведения по каждой системе представлены в книге 1 тома 13.2.5.

Общее техническое состояние здания по результатам проведенных исследований оценивается как ограниченно-работоспособное. В книге 1 тома 13.2.5 даны рекомендации для дальнейшей безопасной и безаварийной эксплуатации здания.

Общее состояние защитного сооружения оценивается как ограниченно работоспособное, инженерно-технических систем – как неработоспособное. Защитное сооружение не готово к использованию по назначению. В книге 2 тома 13.2.5 даны рекомендации, согласно которым необходимо осуществить мероприятия по ремонту и приспособлению для современного использования защитного сооружения с заменой инженерно-технического оборудования и систем, восстановлением герметичности и устранением иных дефектов строительных конструкций.

Раздел 13. «Иная документация в случаях, предусмотренных законодательными и иными нормативными правовыми актами Российской Федерации». Комплексные научные исследования. Техническое заключение по результатам обследования лифта (шифр: 0018-2А-КНИ.5-ТЗИ). В разделе дана оценка соответствия лифта, отработавшего назначенный срок службы, требованиям безопасности, определены необходимые мероприятия (в том числе модернизация, при необходимости ее выполнения), даны рекомендации по обеспечению соответствия лифта действующим требованиям. По результатам проведенного обследования рекомендовано провести замену лифта или его модернизацию лифта.

Раздел 13. «Иная документация в случаях, предусмотренных законодательными и иными нормативными правовыми актами Российской Федерации». Комплексные научные исследования. Инженерные химико-технологические исследования строительных и отделочных материалов. Фасады (шифр: 0018-2А-КНИ.6-ИХТИ.1) включают в себя результаты натурного обследования и аналитического исследования состояния строительных и отделочных материалов фасадов объекта культурного наследия «Гербарий и библиотека», входящего в состав объекта культурного наследия федерального значения «Ботанический сад». Для проведения лабораторного и аналитического исследования была выполнена фотофиксация, отобраны пробы и образцы строительных и отделочных материалов, проанализированы их состав, структура и характеристика.

По результатам лабораторных исследований установлено следующее основные дефекты:

Состояние штукатурного и красочного отделочных слоев: утраты штукатурного слоя до кирпичного или бетонного основания; утраты фрагментов штукатурного слоя (сколы) карниза, сандриков, тетивы фальш-балкона; использование жесткого цемент

содержащего раствора в ходе ремонтных работ. Данные растворы использовались как обмазочные или докомпановочные в местах утраты штукатурного слоя; сеть трещин по штукатурному слою, в том числе в местах отслоения штукатурного слоя от кирпичного или бетонного основания; единичные трещины разного направления и раскрытия в штукатурном слое; участки деструкции штукатурного слоя; деструкция штукатурного слоя под обмазочным раствором серого цвета на цементном вяжущем; участки отслоения штукатурного слоя от кирпичного основания; участки расслоения штукатурных слоев. Утрата ремонтного штукатурного слоя; участки образования высолов на поверхности штукатурного отделочного слоя и кладки; биопоражения на поверхности штукатурного слоя.

Состояние элементов лепного декора: утраты элементов лепного декора; утраты фрагментов лепного декора. Местами с обнажением деревянных закладных элементов; участки деструкции красочного слоя и гипсового основания; утраты красочного слоя; участки образования кавернозной поверхности гипсового основания; трещины по гипсовому основанию; отслоение элементов декора от штукатурного основания; многослойное окрашивание элементов лепного декора; участки «замыливания» рисунка декоративных лепных элементов; загрязнения; коррозия металлических крепежных элементов.

Состояние кирпичной кладки: деструкция кирпича; утраты фрагментов кирпича; утрата фрагментов кирпичной кладки; утраты кладочного раствора; участки биопоражения на поверхности кирпича кладки.

Состояние облицовки цоколя, выполненной из блоков гранита: деструкция шовного раствора; утраты шовного раствора; участок смещения блока облицовки (ризалит северо-восточного фасада); биопоражения на поверхности камня и в швах между блоками; сколы камня; загрязнения, в том числе растворными материалами и краской.

Состояние ступеней ротонды: небольшие сколы в краевых частях ступеней, участки выкрашивания шовного раствора, расхождение блоков ступеней, биопоражения на поверхности камня и в швах между ступенями.

Состояние мозаичной отделки пола ротонды: трещины в мозаичной отделке пола; утраты отделки, восполненные растворами не соответствующие по цвету историческому; волосяные трещины по вяжущему отделочного слоя; выкрашивание зерен заполнителя; утраты раствора основы; загрязнения.

Состояние входных дверных заполнений: трещины по деревянным элементам дверных заполнений; сколы древесины; механические повреждения древесины; потертости декоративного отделочного слоя.

Состояние элементов фасада, выполненных из черного металла (ограждения балконов): деструкция и утрата красочного слоя до металла; коррозия металла поверхностная или глубокая, пластинчатая; коррозия металла наблюдается на металле ограждения и металлической отделке балконной плиты; утоньшение металла элементов ограждения; утраты фрагментов ограждения из-за коррозии металла; деформация металлических элементов ограждения; утраты декоративных элементов ограждения.

Состояние отделки пола балконов: отделка пола балкона выполнена раствором серого цвета на цементно-известковом вяжущем. Раствор покрытия местами деструктирован, имеются участки растрескивания отделочного покрытия до полной дезинтеграции слоя, участки отслоения отделочного слоя от бетонного основания, наблюдаются утраты отделочного покрытия, на поверхности отделки имеются участки

с биопоражением зеленого цвета – мхи, локально-прорастание высшей растительности в трещинах отделочного слоя.

Состояние покрытий, кровельных свесов: линейные покрытия, свесы кровли, выполненные из оцинкованного железа, требуют замены. Наблюдаются следующие дефекты: поверхностная коррозия, деформация металла, отсутствие герметичности в местах примыканий, расхождение фальцев, загрязнения, отсутствие свесов.

Состояние отмостки. Отмостка вокруг здания выполнена асфальтом. На момент обследования отмостка практически полностью заросла мхами, растительностью.

Данные исследования послужили основанием для выбора направлений и методов проведения ремонтных и реставрационных работ, разработке технологических рекомендаций по реставрации. По результатам проведенных натурных и лабораторных исследований установлено, что строительные и отделочные материалы здания находятся в неудовлетворительном состоянии и требуют проведения комплекса ремонтных и реставрационных работ. В соответствующих томах даны общие выводы и технологические методики для проведения реставрационных работ.

Раздел 13. «Иная документация в случаях, предусмотренных законодательными и иными нормативными правовыми актами Российской Федерации». Комплексные научные исследования. Инженерные химико-технологические исследования строительных и отделочных материалов. Интерьеры (шифр: 0018-2А-КНИ.6-ИХТИ.2). В томе изложены результаты натурального обследования состояния и лабораторных исследований состава материалов отделки интерьеров здания объекта культурного наследия федерального значения «Гербарий и библиотека».

В процессе натурных исследований: была выполнена фотофиксация основных дефектов материалов отделки; произведен отбор проб образцов отделочных материалов (штукатурной отделки для лабораторного исследования ее характеристик, образцов лепного декора и натурального камня; красочных слоев для определения первоначального колера покраски гладких, металлических и деревянных поверхностей, элементов лепного декора; древесины для определения видовой принадлежности); проведены лабораторные исследования отобранных образцов (петрографический и гранулометрический методы, стратиграфический анализ красочных слоев).

При проведении стратиграфического анализа красочных слоев, сохранившихся на штукатурной отделке, на элементах архитектурного декора и лепного декора, элементов из металла основное внимание было уделено выявлению первоначального колера покраски и его идентификации по альбому колеров системы NCS с определением связующего красочных слоев, а также определению последовательности нанесения красочных слоев и выявления природы окрасочных систем, использованных в разные периоды эксплуатации здания. При проведении исследовательских работ использовались стандартные методики для определения состава и характеристик отделочных материалов для реставрационных работ. По результатам проведенных исследований даны общие выводы и рекомендации по проведению реставрационных работ.

Раздел 13. «Иная документация в случаях, предусмотренных законодательными и иными нормативными правовыми актами Российской Федерации». Комплексные научные исследования. Методические рекомендации проведения реставрации. Фасады (шифр: 0018-2А-КНИ.7.1-МТД). В данном томе содержатся технологии ведения реставрационных работ по фасадам здания объекта культурного наследия федерального значения «Гербарий и библиотека».

Проектом представлены рекомендации по проведению следующих работ: расчистка штукатурной отделки; реставрация кирпичной кладки; рекомендации по ремонту бетонного основания (элементы венчающего карниза, абакс колонн ризалита, бетонные плиты венчающих карнизов одноэтажных пристроек); ремонт бетонного основания балконов; реставрация штукатурной отделки фасадов; реставрация лепного декора; реставрация элементов ограждения балкона, выполненных из черного металла; реставрация полов с отделкой террасы; реставрация облицовки цоколя, ступеней крылец из гранита; реставрация дверных заполнений, выполненных из древесины дуба.

Создание и подбор технологий реставрации фасадов здания основан на результатах изучения степени сохранности, структуры и состава отделочных и окрасочных материалов, а также камня облицовки цоколя.

Раздел 13. «Иная документация в случаях, предусмотренных законодательными и иными нормативными правовыми актами Российской Федерации». Комплексные научные исследования. Методические рекомендации проведения реставрации. Интерьеры (шифр: 0018-2А-КНИ.7.2-МТД). В данном томе содержатся технологии ведения реставрационных работ в интерьерах здания объекта культурного наследия федерального значения «Гербарий и библиотека».

Проектом представлены рекомендации по проведению следующих работ: реставрация кирпичной кладки; реставрация штукатурного слоя потолка, стен, элементов архитектурного и лепного декора; ремонт деревянного основания (потолок, деревянные перегородки); реставрация лепного декора; реставрация ступеней и плит облицовки лестничных площадок из известняка лестниц ЛК1, ЛК2, а также ступеней главной лестницы из Сааремского доломита; реставрация элементов из черного металла (стойки ограждения лестниц, перегородки хранилищ и гардероба); реставрация элементов из черного металла (двери лифта, вентиляционная решетка кабины лифта, стержни заполных устройств); реставрация поручней ограждения лестниц, перегородок гардероба, выполненных из древесины дуба; реставрация элементов отделки лифта, выполненных из древесины хвойных пород и шпонированных красным деревом; реставрация элементов тамбура из древесины с лаковым покрытием (из древесины сосна, опалубленной дубом); реставрация столярных изделий из древесины хвойных пород (дверные и оконные заполнения, подоконники); альфрейная разделка под ценные породы дерева; реставрация элементов интерьера из цветного металла (ручки, запорные устройства окон, декоративных элементов кабины лифта); реставрация керамической плитки облицовки лестничных площадок; реставрации элементов, выполненных из древесины дуба (в кабине лифта) – основа по табличкой с номерами.

При разработке технологических схем реставрации учтены как свойства сохраняемых материалов, так и свойства реставрационных материалов совместимых с материалами объекта культурного наследия, не вызывают изменений в сохраняемом материале, могут быть удалены при необходимости - обратимость материалов. Технологические рекомендации соответствуют требованиям, которые предъявляются к работам, материалам и технологиям, направленным на сохранение памятников истории и культуры. Основным методическим направлением данных работ можно считать максимальное сохранение оригинальных материалов отделки и восстановление утраченных элементов фасадов и интерьеров по технологическим рекомендациям, близким к общепринятым, классическим методам.

Раздел 13. «Иная документация в случаях, предусмотренных законодательными

и иными нормативными правовыми актами Российской Федерации». Комплексные научные исследования. Инженерно-геодезические изыскания (шифр: 0018-2А-КНИ.8-ИГДИ) включает в себя результаты проведенных топографо-геодезических работ в виде топографической съемки территории с отображением местоположения существующих зданий и сооружений, инженерных сетей и оборудования, транспортно-пешеходной ситуации и элементов благоустройства, а также иных сведений, необходимых для подготовки проектной документации. Выводы и рекомендации проведенных инженерных изысканий участка, расположенного в границах объекта культурного наследия федерального значения «Гербарий и библиотека» и части объекта культурного наследия федерального значения «Ботанический сад», примыкающей к зданию, учтены при разработке проектной документации по сохранению объекта культурного наследия.

Раздел 13. «Иная документация в случаях, предусмотренных законодательными и иными нормативными правовыми актами Российской Федерации». Комплексные научные исследования. Инженерно-геологические изыскания (шифр: 0018-2А-КНИ.9-ИГИ). Раздел содержит результаты инженерно-геологических изысканий, необходимых для подготовки проектной документации. Целью инженерно-геологических изысканий является получение информации о геологическом строении, гидрогеологических и геоморфологических условиях участка, составе, состоянии и свойствах грунтов; выявление опасных инженерно-геологических процессов.

Для выполнения поставленных задач был проведен комплекс работ, включающий: анализ архивных материалов, рекогносцировочное обследование территории, бурение инженерно-геологических скважин, полевые испытания (статическое зондирование), отбор монолитов и образцов грунтов нарушенного сложения, отбор проб подземных вод, лабораторные исследования грунтов, подземных вод, камеральную обработку полевых материалов и лабораторных исследований. Инженерно-геологические изыскания проведены в необходимом объеме и достаточны для поставленных задач, соответствуют требованиям действующих нормативных документов и технического задания заказчика.

Раздел 13. «Иная документация в случаях, предусмотренных законодательными и иными нормативными правовыми актами Российской Федерации». Комплексные научные исследования. Инженерно-экологические изыскания (шифр: 0018-2А-КНИ.10-ИЭИ). Данный технический отчет составлен по результатам инженерно-экологических изысканий, сбора, обработки и анализа опубликованных и фондовых материалов и данных, необходимых для разработки проектной документации по объекту.

Инженерно-экологические изыскания произведены для оценки современного состояния и возможных изменений окружающей природной среды, в результате намечаемой деятельности и с целью предотвращения, минимизации или ликвидации вредных и нежелательных экологических и связанных с ними социально-экономических и других последствий. Для достижения поставленной цели решались следующие задачи: оценка современного состояния территории расположения объекта изысканий; предварительный прогноз возможных неблагоприятных воздействий на окружающую среду; составление рекомендаций и предложений по предотвращению и снижению неблагоприятных последствий; составление рекомендаций к программе экологического мониторинга.

По результатам оценки воздействия объекта на окружающую среду установлено, что потенциальная опасность загрязнения и изменения состояния различных компонентов природной среды возможна при проведении строительных работ в результате движения

автотранспорта, обслуживающей механизированной техники по территории объекта. Величина воздействия на окружающую среду при производстве строительных работ в значительной мере зависит от соблюдения правильной технологии и культуры строительства. Влияние эксплуатации (безаварийной) на природную среду рассматриваемого объекта не ожидается, не приводит к площадной перестройке ландшафтной структуры территории и деформации существующей сложившейся экосистемы в целом.

Для обеспечения выполнения установленных экологических норм и требований необходимо предусмотреть организацию экологического мониторинга по всем природоохранным факторам. Организация производственного экологического и санитарно-гигиенического мониторинга должна проводиться на всех этапах реализации проекта (проектирование, производство работ, эксплуатация).

Результаты инженерно-экологических изысканий послужили основой для разработки мероприятий по охране окружающей среды и минимизации последствий предполагаемых воздействий с учетом характера социальной и экономической составляющих. Результаты выполненных инженерных изысканий достоверны и достаточны, соответствуют программе работ, нормативным документам и технической документации. Результаты инженерно-экологических изысканий могут использоваться в соответствии с целями, для которых они выполнялись. Необходимость выполнения дальнейших изысканий отсутствует.

Раздел 13. «Иная документация в случаях, предусмотренных законодательными и иными нормативными правовыми актами Российской Федерации». Комплексные научные исследования. Инженерно-гидрометеорологические изыскания (шифр: 0018-2А-КНИ.11-ИГМИ). Раздел содержит результаты инженерно-гидрометеорологических изысканий, необходимых для подготовки проектной документации. Целью изысканий является изучение гидрометеорологических условий участка работ и прогноз возможных изменений с целью получения необходимых и достаточных материалов для принятия обоснованных проектных решений. В разделе приведена климатическая характеристика района работ, произведен расчет обеспеченных расходов и уровней воды в районе изысканий для определения возможного затопления участка от ближайшего водотока, представлен химический и гранулометрический анализ воды, даны рекомендации по охране окружающей среды на время эксплуатации объекта и проведения работ.

Раздел 13. «Иная документация в случаях, предусмотренных законодательными и иными нормативными правовыми актами Российской Федерации». Комплексные научные исследования. Отчет по комплексным научным исследованиям (шифр: 0018-2А-ОКНИ) содержит обобщенные сведения о результатах проведенных научных исследований и изысканиях, а также включают в себя общие данные и краткие исторические сведения, описание результатов выполненных натурных исследований, выводы по результатам инженерно-технического состояния конструкций.

Все необходимые предпроектные работы выполнены в полном объеме для разработки проектных решений по сохранению объекта культурного наследия федерального значения «Гербарий и библиотека», входящего в состав объекта культурного наследия федерального значения «Ботанический сад». Рассмотренные материалы в полной мере отражают существующее состояние объекта культурного наследия и выполнены в достаточном для проектирования объеме.

Раздел 13. «Иная документация в случаях, предусмотренных законодательными

и иными нормативными правовыми актами Российской Федерации». Проект реставрации. Интерьеры (шифр: 0018-2А-АР.2.1). Работы по внутренним помещениям предусматривают реставрацию парадной лестницы в осях 9-10/В-Е, а так же помещение 2 (согласно планам ПИБ) на 1 этаже в осях 7-12/Б-Е; лестница боковая (южная) в осях 2-3/Г-Д; лестница боковая (северная) в осях 16-17/Г-Д; тамбур при входе между осями 9-10 по оси Б; кабина лифта по оси 10; помещение 82(согласно планам ПИБ) на 2 этаже в осях 8-11/А-В.

Архитектурные решения выполнены в соответствии с заданиями КГИОП, на основании проведенных комплексных научных исследований и с учетом сохранения предмета охраны объекта культурного наследия. Проектом предусматриваются следующие виды работ по реставрации интерьеров объекта культурного наследия федерального значения «Гербарий и библиотека»:

Парадная лестница и помещение 2 (согласно планам ПИБ):

- реставрация с восстановлением напольного покрытия
- реставрация ступеней из сааремского доломита на лестнице в осях 9-10/В-Е;
- реставрация ступеней и площадок из путиловского известняка на лестницах в осях 2-3/Г-Д и 16-17/Г-Д;
- реставрация металлического ограждения
- реставрация деревянных поручней и решеток гардероба
- реставрация штукатурной отделки
- реставрация и ремонт кирпичной кладки
- реставрация колонн
- реставрация гипсового декора
- реставрация существующего исторического бра, восстановление 8 бра на лестнице в осях 9-10/В-Е по историческим аналогам
- реставрация элементов решеток в помещениях хранилища и гардеробных решеток.

Тамбур в помещении парадной лестницы:

- реставрация с восстановлением напольного покрытия
- реставрация штукатурной отделки
- реставрация и ремонт кирпичной кладки

Кабина лифта:

- реставрация деревянных элементов кабины лифта;
- реставрация вентиляционной решетки, лифтовой фурнитуры и таблички с надписью «ROUX-COMBALUZIER-PARIS»
- реставрация металлических дверей лифта и декоративных элементов с последующим музеефицированием на объекте под надзором пользователя;
- при входе в кабину устанавливаются новые металлические двери, соответствующие требованиям действующих нормативных документов.
- производится установка современной вызывной панели в кабине лифта с учетом современных нормативов

Боковая Южная и Северная лестницы:

- реставрация площадок и ступеней лестницы;
- реставрация металлического ограждения;
- реставрация деревянных поручней;
- реставрация и ремонт кирпичной кладки;
- реставрация штукатурной отделки.

Помещение 82:

- реставрация и ремонт кирпичной кладки;
- реставрация штукатурной отделки гладких поверхностей стен и потолка;
- поверхность колонн и декоративных элементов оформления стен (филенки, сандрики над проемами) расчистить от слабодержащейся, разрушенной и цементсодержащей штукатурки и поздних окрасок. Выполнить реставрацию штукатурной отделки и окрасить;
- реставрация декоративных гипсовых элементов стен и потолка;
- реставрация люстры;
- реставрация и восстановление бра по сохранившимся историческим аналогам.

Подробные рекомендации по реставрации элементов интерьеров представлены в Разделе 13. «Иная документация в случаях, предусмотренных законодательными и иными нормативными правовыми актами Российской Федерации». Комплексные научные исследования. Методические рекомендации проведения реставрации. Интерьеры (шифр: 0018-2А-КНИ.7.2-МТД).

Раздел 13. «Иная документация в случаях, предусмотренных законодательными и иными нормативными правовыми актами Российской Федерации». Проект реставрации. Столярные изделия (шифр: 0018-2А-АР.2.2) содержит текстовые и графические решения по ремонту и реставрации столярных заполнений объекта культурного наследия федерального значения «Гербарий и библиотека».

Проектом предусматриваются следующие работы:

- реставрация методом восстановления наружных оконных и дверных заполнений, находящихся в неудовлетворительном техническом состоянии. Заполнения оконных и балконных проемов, подлежащие восстановлению, выполняются по существующему аналогу по снятым шаблонам с сохранением исторического рисунка расстекловки; выполняются с единым рисунком переплетов и единым цветовым решением из хвойных пород дерева.
- реставрация наружного дверного заполнения главного входа фасада 1-18 в осях 9-10;
- реставрация трех внутренних оконных заполнения парадной лестницы в осях Д-Е; 9-10, расположенных на промежуточной площадке между 1 и 2 этажами.
- раскрытие ранее заложённых/защитных оконных проемов подвала с установкой деревянных заполнений по единому образцу
- реставрация заполнения тамбура в осях Б/9-10;
- реставрация двух внутренних дверных заполнений в осях Б-В/9 и Б-В/10;
- реставрация ручек-фаль на внутренних дверных заполнениях и восстановление фурнитуры по сохранившемуся образцу в местах утрат;
- реставрация сохранившейся исторической фурнитуры заполнений и подбор фурнитуры по историческому аналогу в местах утрат;
- восстановление деревянных профилированных подоконных досок по сохранившемуся образцу;
- замена поздних диссонирующих наружных дверных заполнений. Поздние наружные дверные заполнения фасада 18-1 в осях 17-16 и 3-2 подлежат демонтажу с восстановлением остекленных филенчатых заполнений с фрамугой по историко-архивным данным. Дверные блоки выполняются из древесины сосны, обрабатываются защитной антисептической пропиткой.

Поздние металлические дверные заполнения подвала, расположенные в прямых в осях 8; Е-Д, в осях 11; А-Б заменяются на новые металлические заполнения с утеплением

и деревянными накладными филенками, выполненными из древесины сосны.

Раздел 13. «Иная документация в случаях, предусмотренных законодательными и иными нормативными правовыми актами Российской Федерации». Проект реставрации. Фасады (шифр: 0018-2А-АР.2.3). В разделе представлены решения по реставрации фасадов объекта культурного наследия федерального значения «Гербарий и библиотека», которые предусматривают следующие работы:

1. Реставрация фасадов:

- реставрация кирпичной кладки;
- реставрация штукатурного отделочного слоя;
- реставрация лепного декора, лепных барельефов ваз и венков
- реставрация штукатурного тянутого профилированного декора;
- реставрация металлических декоративных элементов балконов и приемков
- восстановление покрытия плит балкона и профилированного плинтуса;

2. Реставрация цоколя на фасадах.

3. Крыльца.

- реставрация покрытия крыльца в технике терazzo;
- реставрация дренажных каналов в полах крыльца главного фасада;
- реставрация гранитных ступеней входного открытого крыльца;
- частичная разборка и перекладка каменной кладки ступеней крыльца в осях А'8'-10'.

4. Приемки. Проектом предлагается выполнить работы по приемкам дворового (восточного) фасада. Ввиду систематического намокания отделки и стен приемков предусмотрены работы по частичной переборке деструктивной каменной кладки, смене поврежденных облицовочных плит и ступеней из известняка и реставрации сохраненных элементов.

5. Проектом предлагается: замена водосточной системы; замена оконных отливов с сохранением угловгиба и переломов профилей; линейных отливов, фасонных элементов декора и самого карнизного свеса с восстановлением по выполненным обмерам декоративных деталей карниза и др.

6. Для восстановления исторического облика фасадов проектом предусмотрено:

- раскрытие ранее заложённых/зашитых оконных проемов подвала с установкой деревянных заполнений по единому образцу
- восстановление парапетного завершения с балясинами у одноэтажного ризалита со стороны дворового фасада в соответствии с имеющими архивными фотографиями и исследованиями.

Архитектурные решения по сохранению объекта культурного наследия федерального значения «Гербарий и библиотека», выполнены с учетом сохранением его предмета охраны: объемно-пространственное решение, конструктивная система, архитектурно-художественное решение фасадов, декоративно-художественная отделка интерьеров, предметы ДПИ.

Раздел 13. «Иная документация в случаях, предусмотренных законодательными и иными нормативными правовыми актами Российской Федерации». Иная документация. Защитное сооружение (шифр: 0018-2А-ЗС). В настоящем томе предусмотрены решения по ремонту и приспособлению существующего защитного сооружения, расположенного в подвальных помещениях здания объекта культурного наследия «Гербарий и библиотека», а также работы, проводимые на территории объекта

культурного наследия «Ботанический сад» в части ремонта и восстановления наружной поверхности аварийного выхода, устройства гидроизоляции стен аварийного выхода из помещений здания.

Защитное сооружение предназначено для защиты укрываемых в военное время и при чрезвычайных ситуациях мирного времени от расчетного воздействия поражающих факторов ядерного оружия и обычных средств поражения, бактериальных (биологических) средств, боевых отравляющих веществ, аварийно-химически опасных веществ, радиоактивных веществ, а также от чрезвычайных ситуаций природного и техногенного характера.

Проектом предусматривается частичная перепланировка и ремонт подвальных помещений с целью размещения защитного сооружения, необходимого количества укрываемых согласно паспорта ЗС (250 человек), а также пункта управления и необходимых вспомогательных (бытовых) помещений для его автономного функционирования в соответствии с нормативными требованиями. Для этой цели предусмотрено оборудование помещений защитного сооружения необходимыми инженерно-техническими системами вентиляции, отопления, электроснабжения, водоснабжения и водоотведения, технологическими решениями и мероприятиями по защитно-герметическим устройствам коммуникационно-входных комплексов, а также оборудование помещений мебелью в соответствии с функциональным назначением.

На территории объекта культурного наследия «Ботанический сад» расположен существующий аварийный выход из защитных помещений подвального этажа. Проектом предусмотрены работы в части ремонта и восстановления наружной поверхности аварийного выхода, замена металлического окрытия, устройства гидроизоляции стен аварийного выхода. В рамках проведения данных работ существующее местоположение аварийного выхода, его геометрические параметры и конструкции сохраняются. Цветовое решение выступающей части существующего аварийного выхода и оголовка вентиляции принято единым со зданием объекта культурного наследия «Гербарий и библиотека». После проведения работ проектом предусмотрено восстановление нарушенного благоустройства парка в ходе производства работ.

Рассматриваемая проектная документация содержит необходимый объем текстовых и графических материалов, отражающий предусмотренные решения по сохранению объектов культурного наследия. Реализация представленной на экспертизу проектной документации учитывает сохранение особенностей объекта культурного наследия федерального значения «Гербарий и библиотека», отнесенных к предмету охраны, утвержденному распоряжением КГИОП от 19.08.2024 № 1114-рп и объекта культурного наследия федерального значения «Ботанический сад», отнесенных к предмету охраны, утвержденному распоряжением КГИОП от 05.07.2023 № 531-рп (*Приложение № 3*). Представленные материалы достаточны для реализации перечисленных выше проектных решений.

При разработке проекта соблюден принцип максимального сохранения подлинных деталей с наименьшим внедрением в памятники. Все принятые проектные решения соответствуют сохранению предмета охраны здания и его историко-культурной ценности. Описание проектных решений и порядок производства работ обеспечивает безопасность их проведения при условии соблюдения описанных в нем условий, тем самым обеспечивая сохранение объектов культурного наследия.

По результатам рассмотрения представленной на экспертизу проектной документации на проведение работ по сохранению объекта культурного наследия проектной документацией на проведение работ по сохранению объекта культурного наследия федерального значения «Гербарий и библиотека» по адресу: Санкт-Петербург, улица Профессора Попова, дом 2, литера А (Санкт-Петербург, Профессора Попова ул., 2, корп.7) и объекта культурного наследия федерального значения «Ботанический сад» по адресу: Санкт-Петербург, улица Профессора Попова, дом 2, Аптекарская наб., Аптекарский просп., р. Карповки наб., входящих в состав объекта культурного наследия федерального значения «Ботанический сад»: «Выполнение работ по сохранению объекта культурного наследия (инженерные изыскания, подготовка проектной документации для капитального ремонта объекта недвижимого имущества, а также проведение государственной экспертизы указанной проектной документации и результатов указанных инженерных изысканий) для капитального ремонта, реставрации и приспособления для современного использования объекта культурного наследия федерального значения «Гербарий и библиотека», расположенного по адресу: г. Санкт-Петербург, ул. Профессора Попова, д. 2, лит. А», шифр: 0018-2А, разработанной ООО «МВ-Проект» в 2024 году, экспертами установлено следующее:

- проектная документация разработана юридическим лицом, имеющим лицензию на осуществление деятельности по сохранению объектов культурного наследия (памятников истории и культуры) народов Российской Федерации в соответствии с законодательством Российской Федерации о лицензировании отдельных видов деятельности – в соответствии с п. 6 ст. 45 Федерального закона № 73-ФЗ;

- проектная документация удовлетворяет требованиям к порядку проведения работ по сохранению объектов культурного наследия – в соответствии со ст. 45 Федерального закона № 73-ФЗ;

- проектная документация разработана с соблюдением действующих нормативных требований в части ее состава, содержания и оформления, и отвечает требованиям действующего законодательства Российской Федерации в области охраны объектов культурного наследия;

- проектная документация разработана в соответствии с заданиями на проведение работ по сохранению объектов культурного наследия от 14.12.2022 б/н (На № 12503/VIII-461-743 от 06.12.2022; рег. № 01-21-3152/22-0-0 от 09.12.2022), от 10.04.2023 № 01-21-164/23-0-2, от 21.08.2024 № 01-21-2221/24 выданным соответствующим органом исполнительной власти, осуществляющим функции в области государственной охраны объектов культурного наследия – в соответствии с п. 1 ст. 45 Федерального закона № 73-ФЗ;

- объем и содержание проектной документации соответствует требованиям Постановления Правительства Российской Федерации от 16.02.2008 № 87 «О составе разделов проектной документации и требованиях к их содержанию» и содержит необходимый комплект графических и текстовых материалов, обеспечивающих возможность на их основании последующего проведения работ по сохранению объектов культурного наследия. Проектная документация включает акт определения влияния предполагаемых к проведению видов работ на конструктивные и другие характеристики надёжности и безопасности объектов культурного наследия (памятника истории и культуры) народов Российской Федерации – в соответствии с п. 4 ст. 40, п. 4 ст. 45 Федерального закона № 73-ФЗ;

- проектные решения сохраняют без изменения и не нарушают элементы предмета

охраны объекта культурного наследия федерального значения «Гербарий и библиотека», утвержденные распоряжением КГИОП от 19.08.2024 № 1114-рп. Выполнение всего комплекса описанных мероприятий по сохранению объекта культурного наследия федерального значения «Гербарий и библиотека», направлено на сохранность и безопасную эксплуатацию памятника в современных условиях;

- проектными решениями не нарушается объемно-пространственное и планировочное решение территории парка и рельеф объекта культурного наследия федерального значения «Ботанический сад», а также не предполагается изменение видового состава существующих насаждений. В проекте не предусмотрено внедрение инженерных коммуникаций, провоцирующих нарушение режима грунтовых вод и гидротехнической системы парка, также вырубка деревьев и кустарников с территории объекта культурного наследия проектом не предусматривается;

- проектная документация предусматривает меры и мероприятия, которые не могут оказать негативного воздействия на особенности объектов, послужившие основаниями для включения его в реестр и подлежащие обязательному сохранению, составляющие предмет охраны – в соответствии с положениями ст. 42, 43, 44 Федерального закона № 73-ФЗ.

13. Вывод экспертизы:

Проектная документация на проведение работ по сохранению объекта культурного наследия проектной документацией на проведение работ по сохранению объекта культурного наследия федерального значения «Гербарий и библиотека» по адресу: Санкт-Петербург, улица Профессора Попова, дом 2, литера А (Санкт-Петербург, Профессора Попова ул., 2, корп.7) и объекта культурного наследия федерального значения «Ботанический сад» по адресу: Санкт-Петербург, улица Профессора Попова, дом 2, Аптекарская наб., Аптекарский просп., р. Карповки наб., входящих в состав объекта культурного наследия федерального значения «Ботанический сад»: «Выполнение работ по сохранению объекта культурного наследия (инженерные изыскания, подготовка проектной документации для капитального ремонта объекта недвижимого имущества, а также проведение государственной экспертизы указанной проектной документации и результатов указанных инженерных изысканий) для капитального ремонта, реставрации и приспособления для современного использования объекта культурного наследия федерального значения «Гербарий и библиотека», расположенного по адресу: г. Санкт-Петербург, ул. Профессора Попова, д. 2, лит. А», шифр: 0018-2А, разработанная ООО «МВ-Проект» в 2024 году, соответствует требованиям законодательства Российской Федерации в области государственной охраны объектов культурного наследия (положительное заключение).

14. Перечень приложений к заключению экспертизы, обосновывающих вывод экспертной комиссии и подлежащих размещению на официальном сайте органа охраны объектов культурного наследия в информационно-телекоммуникационной сети "Интернет":

Приложение № 1. Копия решения органа государственной власти о включении в перечень объектов исторического и культурного наследия федерального (общероссийского) значения, находящихся в г. Санкт-Петербурге.

Приложение № 2. Копия решения органа государственной власти об утверждении плана границ и режима использования территории объекта культурного наследия.

Приложение № 3. Копия решения органа государственной власти об утверждении предмета охраны объекта культурного наследия.

Приложение № 4. Материалы фотофиксации.

Приложение № 5. Копия паспорта объекта культурного наследия.

Приложение № 6. Копия решения органа государственной власти об утверждении охранного обязательства собственника или иного законного владельца объекта культурного наследия.

Приложение № 7. Копия задания, выданного органом охраны на проведение работ по сохранению объекта культурного наследия; копия разрешения, выданного органом охраны на проведение работ по сохранению объекта культурного наследия

Приложение № 8. Правоустанавливающие документы

Приложение № 9. Документы технического учета.

Приложение № 10. Копии договоров с экспертами на проведение государственной историко-культурной экспертизы; копии дополнительных соглашений.

Приложение № 11. Копии протоколов заседаний экспертной комиссии.

Приложение № 12. Материалы, содержащие информацию о ценности объекта с точки зрения истории, археологии, архитектуры, градостроительства, искусства, науки и техники, эстетики, этнологии или антропологии, социальной культуры.

Приложение № 13. Иная документация.

15. Дата оформления заключения экспертизы:

28 октября 2024 года.

Председатель экспертной комиссии	Подпись эксперта: <i>(подписано усиленной электронной подписью)</i>	Терская И.В.
Ответственный секретарь экспертной комиссии	Подпись эксперта: <i>(подписано усиленной электронной подписью)</i>	Куминов С.Е
Член экспертной комиссии	Подпись эксперта: <i>(подписано усиленной электронной подписью)</i>	Варакин Е.П.

Приложение № 1 к Акту
по результатам государственной историко-культурной экспертизы проектной
документации на проведение работ по сохранению объекта культурного наследия
федерального значения «Гербарий и библиотека» по адресу: Санкт-Петербург, улица
Профессора Попова, дом 2, литера А (Санкт-Петербург, Профессора Попова ул., 2, корп.7)
и объекта культурного наследия федерального значения «Ботанический сад» по адресу:
Санкт-Петербург, улица Профессора Попова, дом 2, Аптекарская наб., Аптекарский
просп., р. Карповки наб., входящих в состав объекта культурного наследия федерального
значения «Ботанический сад»: «Выполнение работ по сохранению объекта культурного
наследия (инженерные изыскания, подготовка проектной документации для капитального
ремонта объекта недвижимого имущества, а также проведение государственной
экспертизы указанной проектной документации и результатов указанных инженерных
изысканий) для капитального ремонта, реставрации и приспособления для современного
использования объекта культурного наследия федерального значения «Гербарий
и библиотека», расположенного по адресу: г. Санкт-Петербург, ул. Профессора Попова, д.
2, лит. А», шифр: 0018-2А, разработанной ООО «МВ-Проект» в 2024 году

**Копия решения органа государственной власти о включении в перечень объектов
исторического и культурного наследия федерального (общероссийского) значения,
находящихся в г. Санкт-Петербурге**

963

№ КГМОП

**ПРАВИТЕЛЬСТВО РОССИЙСКОЙ ФЕДЕРАЦИИ****ПОСТАНОВЛЕНИЕ**

от 10 июля 2001 г. № 527

МОСКВА

**О перечне объектов исторического и культурного наследия
федерального (общероссийского)
значения, находящихся в г. Санкт-Петербурге**

Правительство Российской Федерации **п о с т а н о в л я е т :**

1. Одобрить работу Министерства культуры Российской Федерации и правительства Санкт-Петербурга, проведенную совместно с научно-исследовательскими организациями и организациями по охране памятников истории и культуры, по уточнению пообъектного состава памятников истории и культуры федерального (общероссийского) значения, находящихся в г. Санкт-Петербурге.

2. Утвердить прилагаемый перечень объектов исторического и культурного наследия федерального (общероссийского) значения, находящихся в г. Санкт-Петербурге.

3. Признать утратившими силу:

приложение № 1 к постановлению Совета Министров РСФСР от 30 августа 1960 г. № 1327 "О дальнейшем улучшении дела охраны памятников культуры в РСФСР" в части, касающейся памятников культуры г. Ленинграда;

приложение № 1 к постановлению Совета Министров РСФСР от 4 декабря 1974 г. № 624 "О дополнений и частичном изменении

постановления Совета Министров РСФСР от 30 августа 1960 г. № 1327 "О дальнейшем улучшении дела охраны памятников культуры в РСФСР" в части, касающейся памятников культуры г. Ленинграда;

приложение к постановлению Совета Министров РСФСР от 7 сентября 1976 г. № 495 "О дополнении постановления Совета Министров РСФСР от 30 августа 1960 г. № 1327 "О дальнейшем улучшении дела охраны памятников культуры в РСФСР" (СП РСФСР, 1976, № 17, ст.134) в части, касающейся памятника культуры г. Ленинграда;

постановление Правительства Российской Федерации от 20 февраля 1992 г. № 116 "О включении в список исторических памятников ледокола "Красин".

Председатель Правительства
Российской Федерации



М.Касьянов

УТВЕРЖДЕН
постановлением Правительства
Российской Федерации
от 10 июля 2001 года N 527

ПЕРЕЧЕНЬ
объектов исторического и культурного наследия
федерального (общероссийского) значения,
находящихся в г.Санкт-Петербурге

Наименование и дата сооружения памятника истории и культуры	Местонахождение памятника истории и культуры
г. Санкт-Петербург	
Ботанический сад:	Профессора Попова ул., 2, Аптекарская наб., Аптекарский просп., р.Карповки наб.
ботанический сад, 1714 г., 1823 г., 1870-е гг., ботаник Регель Э.Л	
гербарий и библиотека, 1911-1915 гг., арх. Дитрих А.И.	Профессора Попова ул., 2, корп.. 7
гербарий и библиотека, 1855 г., арх. Руска А.И., 1879 г., арх. Соколов К.Я.	Профессора Попова ул., 2, корп.13
грот с беседкой, кон. XIX в., 1928 г.	Профессора Попова ул., 2,
дом директора, 1750-е гг., 1828-1829 гг., 1990-е гг. (восстановление)	Профессора Попова ул., 2, р.Карповки наб.
дом для рабочих, 1908 г., арх. Дитрих А.И.	Профессора Попова ул., 2, корп.8
дом жилой, 1860-е гг., арх. Соколов К.Я., 1990-е гг. (воссоздание)	Профессора Попова ул., 2, корп.2
дом жилой, сер.XIX в.	Профессора Попова ул., 2, корп.9
дом жилой "штатных сотрудников сада", 1912-1914 гг., арх. Дитрих А.И.	Профессора Попова ул., 2, корп.1
дом садовый, 1840-е гг., арх. Шарлемань И.И. 1-й	Профессора Попова ул., 2, Аптекарская наб.
здание вестибюля, 1964 г.	Профессора Попова ул., 2
канцелярия, сер. XIX в.	Профессора Попова ул., 2
музей Ботанический, 1950-е гг.	Профессора Попова ул., 2
оранжереи (три), 1908-1915 гг., арх. Дитрих А.И.	Профессора Попова ул., 2, корп.22,23, р.Карповки наб.
оранжерея, 1900 г., арх. Бах А.Р., 1-я пол. XX в.	Профессора Попова ул., 2, корп.1

оранжерея N 12, 1823-1830 гг., арх. Шарлемань И.И. 1-й, 1903-1906 гг., арх. Люцедарский Г.И.	Профессора Попова ул., 2, р.Карповки наб.
оранжерея викторная, 1896-1899 гг., арх. Китнер И.С., арх. де Рошефор Н.И.	Профессора Попова ул., 2, корп. 28
оранжерея пальмовая, 1847-1849 гг., арх. Фишер-Уральский Е.Ф.	Профессора Попова ул., 2, корп. 14, р.Карповки наб.
оранжерея пальмовая, 1893 г., арх. Китнер И.С., 1896-1899 гг., арх. де Рошефор Н.И.	Профессора Попова ул., 2, корп. 26, 27, р. Карповки наб.
переход между оранжереями, 1913 г., арх. Дитрих А.И.	Профессора Попова ул., 2, между корп. 1 и корп. 15
погреб на южном дворе, 1860-е гг.	Профессора Попова ул., 2
флигель Министерской дачи, 1854 г., арх.Кракау А.И.	Профессора Попова ул., 2, корп.12
школа садоводов, нач. XX в., арх. Дитрих А.И.	Профессора Попова ул., 2, корп.6

,

Приложение № 2 к Акту
по результатам государственной историко-культурной экспертизы проектной
документации на проведение работ по сохранению объекта культурного наследия
федерального значения «Гербарий и библиотека» по адресу: Санкт-Петербург, улица
Профессора Попова, дом 2, литера А (Санкт-Петербург, Профессора Попова ул., 2, корп.7)
и объекта культурного наследия федерального значения «Ботанический сад» по адресу:
Санкт-Петербург, улица Профессора Попова, дом 2, Аптекарская наб., Аптекарский
просп., р. Карповки наб., входящих в состав объекта культурного наследия федерального
значения «Ботанический сад»: «Выполнение работ по сохранению объекта культурного
наследия (инженерные изыскания, подготовка проектной документации для капитального
ремонта объекта недвижимого имущества, а также проведение государственной
экспертизы указанной проектной документации и результатов указанных инженерных
изысканий) для капитального ремонта, реставрации и приспособления для современного
использования объекта культурного наследия федерального значения «Гербарий
и библиотека», расположенного по адресу: г. Санкт-Петербург, ул. Профессора Попова, д.
2, лит. А», шифр: 0018-2А, разработанной ООО «МВ-Проект» в 2024 году

**Копия решения органа государственной власти об утверждении границ и режима
использования территории объекта культурного наследия**



ПРАВИТЕЛЬСТВО САНКТ-ПЕТЕРБУРГА
КОМИТЕТ ПО ГОСУДАРСТВЕННОМУ КОНТРОЛЮ, ИСПОЛЬЗОВАНИЮ
И ОХРАНЕ ПАМЯТНИКОВ ИСТОРИИ И КУЛЬТУРЫ
РАСПОРЯЖЕНИЕ

окуд

25.01.2023№ 59-рп

**Об утверждении границ и режима использования территории
объекта культурного наследия федерального значения
«Ботанический сад»**

В соответствии со статьей 3.1, подпунктом 10 пункта 2 статьи 33 Федерального закона от 25.06.2002 № 73-ФЗ «Об объектах культурного наследия (памятниках истории и культуры) народов Российской Федерации» и пунктом 3.12 Положения о Комитете по государственному контролю, использованию и охране памятников истории и культуры, утвержденного постановлением Правительства Санкт-Петербурга от 28.04.2004 № 651, на основании историко-культурного исследования, выполненного ООО «Роскарта» (от 15.11.2022 рег. № 01-46-3466/22-0-0):

1. Утвердить:

1.1. Границы территории объекта культурного наследия федерального значения «Ботанический сад», расположенного по адресу: Санкт-Петербург, улица Профессора Попова, дом 2, согласно приложению № 1 к распоряжению.

1.2. Режим использования территории объекта культурного наследия федерального значения «Ботанический сад», расположенного по адресу: Санкт-Петербург, улица Профессора Попова, дом 2, согласно приложению № 2 к распоряжению.

2. Распоряжение КГИОП от 04.04.2016 № 10-116 «Об утверждении границ и режима использования территории объекта культурного наследия федерального значения «Ботанический сад» признать утратившим силу.

3. Начальнику отдела государственного реестра объектов культурного наследия обеспечить:

3.1. Направление в Управление Федеральной службы государственной регистрации, кадастра и картографии по Санкт-Петербургу, Комитет по градостроительству и архитектуре копий распоряжения в срок, не превышающий пяти рабочих дней со дня издания распоряжения.

3.2. Уведомление лиц, являющихся собственниками или иными законными владельцами объекта, указанного в пункте 1 распоряжения, в срок, не превышающий трех рабочих дней со дня издания распоряжения.

3.3. Размещение настоящего распоряжения в электронной форме в локальной компьютерной сети КГИОП и его официальное опубликование.

3.4. Внесение соответствующих изменений в «Геоинформационную базу данных по объектам культурного наследия, границам и режимам зон охраны на территории Санкт-Петербурга».

4. Контроль за выполнением распоряжения возложить на начальника Управления государственного реестра объектов культурного наследия.

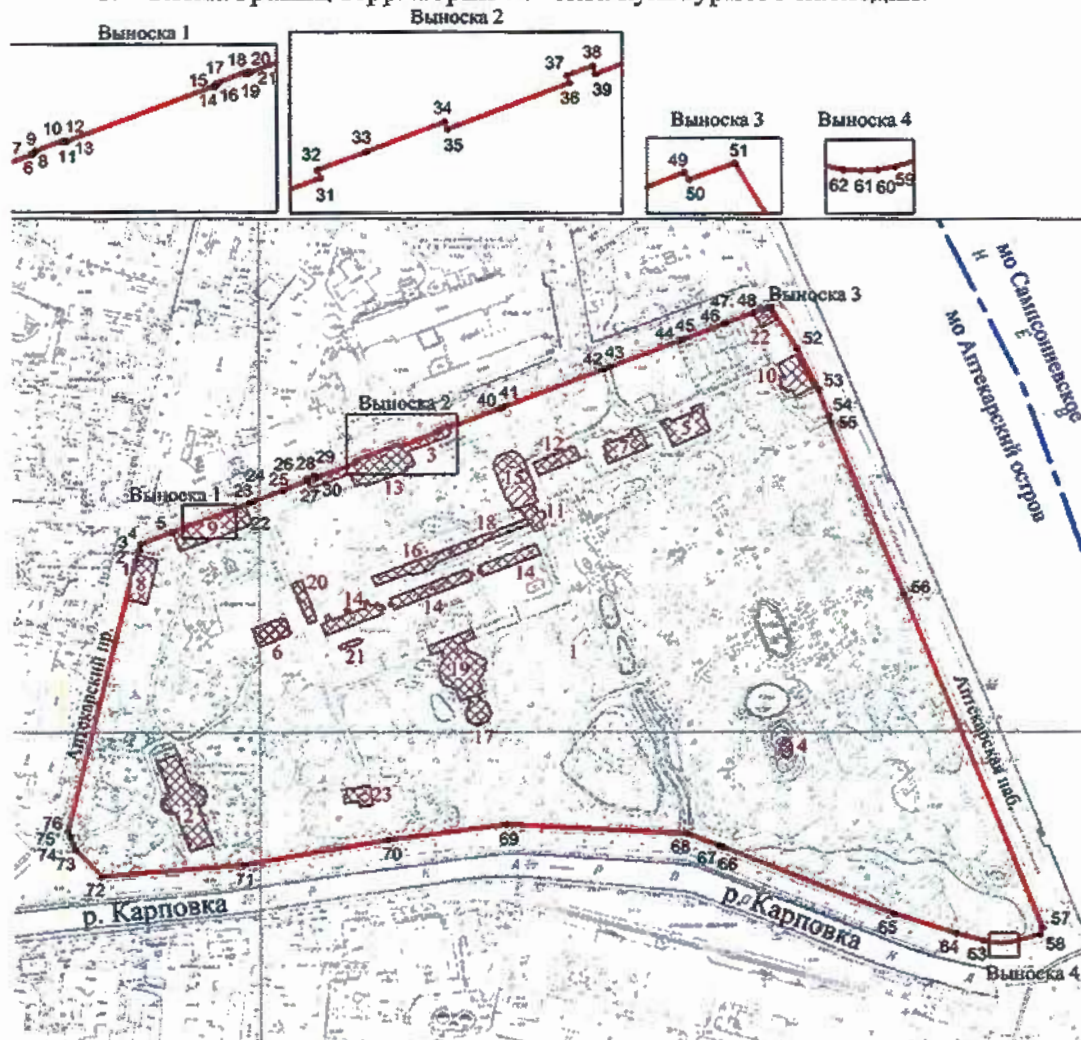
**Временно исполняющий
обязанности председателя КГИОП**



А.В. Михайлов





Границы территории объекта культурного наследия федерального значения
«Ботанический сад» (далее – объект культурного наследия), расположенного по адресу:
Санкт-Петербург, улица Профессора Попова, дом 2

1. Схема границ территории объекта культурного наследия:



Масштаб 1:5000

Условные обозначения:

-  граница территории объекта культурного наследия
-  характеристическая точка границы территории объекта культурного наследия
-  объект культурного наследия федерального значения
-  парки, сады, скверы, аллеи, бульвары, палисадники

Состав объекта культурного наследия:

- | | | |
|--|---|---|
| 1. Ботанический сад
(ул. Профессора Попова, д. 2); | 9. Дом жилой «штатных сотрудников сада»
(ул. Профессора Попова, д. 2, лит. Б); | 17. Оранжерея викторная
(ул. Профессора Попова, д. 2, лит. П); |
| 2. Гербарий и библиотека
(ул. Профессора Попова, д. 2, лит. А); | 10. Дом садовый
(ул. Профессора Попова, д. 2, лит. М); | 18. Оранжерея пальмовая
(ул. Профессора Попова, д. 2, лит. П); |
| 3. Гербарий и библиотека
(ул. Профессора Попова, д. 2, лит. П); | 11. Здание вестибюля
(ул. Профессора Попова, д. 2, лит. П); | 19. Оранжерея пальмовая
(ул. Профессора Попова, д. 2, лит. П); |
| 4. Грот с беседкой
(ул. Профессора Попова, д. 2, лит. Ю); | 12. Канцелярия
(ул. Профессора Попова, д. 2, лит. Л); | 20. Переход между оранжереями
(ул. Профессора Попова, д. 2, лит. П); |
| 5. Дом директора
(ул. Профессора Попова, д. 2, лит. Г); | 13. Музей Ботанический
(ул. Профессора Попова, д. 2, лит. П); | 21. Потреб на южном дворе
(ул. Профессора Попова, д. 2, лит. П); |
| 6. Дом для рабочих
(ул. Профессора Попова, д. 2, лит. Ж); | 14. Оранжереи (три)
(ул. Профессора Попова, д. 2, лит. П, Ц); | 22. Флигель Министерской дачи
(ул. Профессора Попова, д. 2, лит. Н); |
| 7. Дом жилой
(ул. Профессора Попова, д. 2, лит. К); | 15. Оранжерея
(ул. Профессора Попова, д. 2, лит. П); | 23. Школа садоводов
(ул. Профессора Попова, д. 2, лит. И) |
| 8. Дом жилой
(ул. Профессора Попова, д. 2, лит. В); | 16. Оранжерея № 12
(ул. Профессора Попова, д. 2, лит. П); | |

2. Перечень координат характерных точек границ территории объекта культурного наследия:

Сведения о местоположении границ объекта					
1. Система координат <u>СК-1964</u>					
2. Сведения о характерных точках границ объекта					
Обозначение характерных точек границ	Координаты, м		Метод определения координат характерной точки	Средняя квадратическая погрешность положения характерной точки (M _t), м	Описание обозначения точки на местности (при наличии)
	X	Y			
1	2	3	4	5	6
1	98140.05	113901.93	Геодезический метод	0.10	-
2	98147.27	113903.97	Геодезический метод	0.10	-
3	98148.61	113904.38	Геодезический метод	0.10	-
4	98153.01	113905.66	Геодезический метод	0.10	-
5	98162.39	113930.29	Геодезический метод	0.10	-
6	98167.15	113942.49	Метод спутниковых геодезических измерений (определений)	0.10	-
7	98167.32	113942.46	Метод спутниковых геодезических измерений (определений)	0.10	-
8	98167.54	113943.01	Метод спутниковых геодезических измерений (определений)	0.10	-
9	98167.69	113942.96	Метод спутниковых геодезических измерений (определений)	0.10	-
10	98169.35	113947.30	Метод спутниковых геодезических измерений (определений)	0.10	-
11	98169.19	113947.36	Метод спутниковых геодезических измерений (определений)	0.10	-
12	98169.40	113947.92	Метод спутниковых геодезических измерений (определений)	0.10	-
13	98169.24	113947.98	Метод спутниковых геодезических измерений (определений)	0.10	-
14	98178.25	113971.54	Метод спутниковых геодезических измерений (определений)	0.10	-
15	98178.41	113971.48	Метод спутниковых геодезических измерений (определений)	0.10	-
16	98178.62	113972.03	Метод спутниковых геодезических измерений (определений)	0.10	-
17	98178.78	113971.97	Метод спутниковых геодезических измерений (определений)	0.10	-
18	98180.45	113976.33	Метод спутниковых геодезических измерений (определений)	0.10	-
19	98180.29	113976.39	Метод спутниковых геодезических измерений (определений)	0.10	-
20	98180.50	113976.94	Метод спутниковых геодезических измерений (определений)	0.10	-
21	98180.36	113977.01	Метод спутниковых геодезических измерений (определений)	0.10	-
22	98185.81	113991.36	Геодезический метод	0.10	-
23	98187.37	113994.41	Геодезический метод	0.10	-
24	98187.92	113995.85	Геодезический метод	0.10	-
25	98196.28	114017.74	Геодезический метод	0.10	-

26	98196.83	114019.19	Геодезический метод	0.10	-
27	98204.26	114038.17	Геодезический метод	0.10	-
28	98206.30	114037.41	Геодезический метод	0.10	-
29	98208.91	114044.14	Геодезический метод	0.10	-
30	98206.78	114044.98	Геодезический метод	0.10	-
31	98219.23	114077.40	Геодезический метод	0.10	-
32	98221.34	114076.60	Геодезический метод	0.10	-
33	98226.20	114089.59	Геодезический метод	0.10	-
34	98234.36	114110.46	Геодезический метод	0.10	-
35	98232.34	114111.24	Геодезический метод	0.10	-
36	98244.87	114143.68	Геодезический метод	0.10	-
37	98246.88	114142.95	Геодезический метод	0.10	-
38	98249.46	114149.76	Геодезический метод	0.10	-
39	98247.31	114150.53	Геодезический метод	0.10	-
40	98263.63	114192.80	Геодезический метод	0.10	-
41	98264.36	114194.84	Геодезический метод	0.10	-
42	98295.05	114274.84	Геодезический метод	0.10	-
43	98296.89	114279.74	Геодезический метод	0.10	-
44	98318.28	114334.81	Геодезический метод	0.10	-
45	98319.54	114338.01	Геодезический метод	0.10	-
46	98331.97	114369.51	Геодезический метод	0.10	-
47	98332.76	114371.57	Геодезический метод	0.10	-
48	98341.32	114393.04	Геодезический метод	0.10	-
49	98345.98	114404.69	Геодезический метод	0.10	-
50	98345.69	114404.88	Геодезический метод	0.10	-
51	98346.34	114406.68	Геодезический метод	0.10	-
52	98311.90	114427.60	Геодезический метод	0.10	-
53	98278.56	114444.39	Геодезический метод	0.10	-
54	98257.24	114452.24	Геодезический метод	0.10	-
55	98252.47	114453.96	Геодезический метод	0.10	-
56	98112.38	114511.42	Геодезический метод	0.10	-
57	97840.86	114619.90	Геодезический метод	0.10	-
58	97835.17	114617.40	Геодезический метод	0.10	-
59	97829.19	114595.60	Геодезический метод	0.10	-
60	97828.44	114591.12	Геодезический метод	0.10	-

61	97828.17	114586.64	Геодезический метод	0.10	–
62	97828.37	114582.09	Геодезический метод	0.10	–
63	97830.32	114573.21	Геодезический метод	0.10	–
64	97836.28	114551.53	Геодезический метод	0.10	–
65	97852.02	114502.89	Геодезический метод	0.10	–
66	97906.51	114368.07	Геодезический метод	0.10	–
67	97907.76	114364.54	Геодезический метод	0.10	–
68	97917.82	114339.45	Геодезический метод	0.10	–
69	97925.08	114195.56	Геодезический метод	0.10	–
70	97912.75	114101.89	Геодезический метод	0.10	–
71	97892.41	113986.61	Геодезический метод	0.10	–
72	97883.19	113874.17	Геодезический метод	0.10	–
73	97905.07	113853.07	Геодезический метод	0.10	–
74	97909.44	113851.35	Геодезический метод	0.10	–
75	97915.26	113848.95	Геодезический метод	0.10	–
76	97919.61	113847.21	Геодезический метод	0.10	–
1	98140.05	113901.93	Геодезический метод	0.10	–

Приложение № 2 к распоряжению КГИОП
от 25.01.2023 № 59-рп

Режим использования территории объекта культурного наследия федерального значения
«Ботанический сад», расположенного по адресу:
Санкт-Петербург, улица Профессора Попова, дом 2

1. На территории объекта культурного наследия запрещаются строительство объектов капитального строительства и увеличение объемно-пространственных характеристик, существующих на территории объекта культурного наследия объектов капитального строительства; проведение земляных, строительных, мелиоративных и иных работ, за исключением работ по сохранению объекта культурного наследия или его отдельных элементов, сохранению историко-градостроительной или природной среды объекта культурного наследия.

2. На территории объекта культурного наследия разрешается ведение хозяйственной деятельности, не противоречащей требованиям обеспечения сохранности объекта культурного наследия и позволяющей обеспечить функционирование объекта культурного наследия в современных условиях.

3. Требования к осуществлению деятельности в границах территории объекта культурного наследия и требования к содержанию и использованию территории объекта культурного наследия устанавливаются законодательством Российской Федерации и Санкт-Петербурга об объектах культурного наследия.

Приложение № 3 к Акту
по результатам государственной историко-культурной экспертизы проектной
документации на проведение работ по сохранению объекта культурного наследия
федерального значения «Гербарий и библиотека» по адресу: Санкт-Петербург, улица
Профессора Попова, дом 2, литера А (Санкт-Петербург, Профессора Попова ул., 2, корп.7)
и объекта культурного наследия федерального значения «Ботанический сад» по адресу:
Санкт-Петербург, улица Профессора Попова, дом 2, Аптекарская наб., Аптекарский
просп., р. Карповки наб., входящих в состав объекта культурного наследия федерального
значения «Ботанический сад»: «Выполнение работ по сохранению объекта культурного
наследия (инженерные изыскания, подготовка проектной документации для капитального
ремонта объекта недвижимого имущества, а также проведение государственной
экспертизы указанной проектной документации и результатов указанных инженерных
изысканий) для капитального ремонта, реставрации и приспособления для современного
использования объекта культурного наследия федерального значения «Гербарий
и библиотека», расположенного по адресу: г. Санкт-Петербург, ул. Профессора Попова, д.
2, лит. А», шифр: 0018-2А, разработанной ООО «МВ-Проект» в 2024 году

**Копия решения органа государственной власти об утверждении предмета охраны
объекта культурного наследия**



ПРАВИТЕЛЬСТВО САНКТ-ПЕТЕРБУРГА
КОМИТЕТ ПО ГОСУДАРСТВЕННОМУ КОНТРОЛЮ, ИСПОЛЬЗОВАНИЮ
И ОХРАНЕ ПАМЯТНИКОВ ИСТОРИИ И КУЛЬТУРЫ

РАСПОРЯЖЕНИЕ

окуд

05.07.2023

№ 531-рп

**Об утверждении предмета охраны
объекта культурного наследия федерального значения
«Ботанический сад»**

В соответствии с подпунктом 10 пункта 2 статьи 33 Федерального закона от 25.06.2002 № 73-ФЗ «Об объектах культурного наследия (памятниках истории и культуры) народов Российской Федерации» и пунктом 3.12 Положения о Комитете по государственному контролю, использованию и охране памятников истории и культуры, утвержденного постановлением Правительства Санкт-Петербурга от 28.04.2004 № 651:

1. Утвердить предмет охраны объекта культурного наследия федерального значения «Ботанический сад», расположенного по адресу: Санкт-Петербург, улица Профессора Попова, дом 2, входящего в состав объекта культурного наследия федерального значения «Ботанический сад», согласно приложению к распоряжению.

2. Начальнику отдела государственного реестра объектов культурного наследия Управления государственного реестра объектов культурного наследия обеспечить размещение настоящего распоряжения в электронной форме в локальной компьютерной сети КГИОП и его официальное опубликование.

3. Контроль за выполнением распоряжения возложить на начальника Управления государственного реестра объектов культурного наследия.


Председатель Комитета

С.В. Макаров

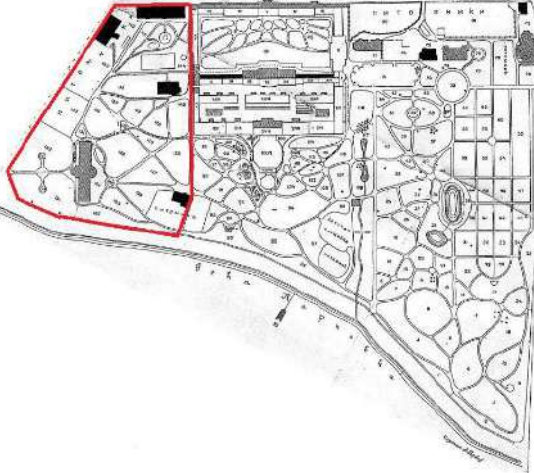
Приложение к распоряжению КГИОП
от 05.04.2023 № 531-пр

Предмет охраны объекта культурного наследия федерального значения «Ботанический сад»,
расположенного по адресу: Санкт-Петербург, улица Профессора Попова, дом 2

№	Видовая принадлежность предмета охраны	Предмет охраны	Фотофиксация
1	2	3	4
1	<p>Объемно-пространственное, планировочное решение территории и рельеф:</p>	<p>Ботанический сад – местоположение (в восточной части Аптекарского острова: ограничен с севера - ул. Профессора Попова, с востока Аптекарской набережной, с юга - набережной р. Карповки, с запада - Аптекарским проспектом);</p> <p>объемно-пространственная композиция:</p> <p>сочетание открытых (поляны, водоемы, дорожки) и полукрытых (коллекционные участки, парк-дендрарий) пространств с оранжерейным комплексом, зданиями и сооружениями, а также расположенными в нем объектами культурного наследия, входящими в состав ансамбля «Ботанический сад»:</p> <p>внешние визуальные связи сада:</p> <p>- панорамы вдоль наб. р. Карповки, Аптекарской наб., ул. Профессора Попова и Аптекарского пр.</p>	  

2	<p>Объемно-планировочное решение:</p>	<p>Ботанический сад состоит из исторически сложившихся художественно-обособленных районов парковых композиций:</p> <ul style="list-style-type: none"> - Западный район сада; - Центральный район сада; - Восточный район сада; <p>историческое планировочное решение отдельных частей территории сада (Западный, Центральный, Восточный).</p>	
---	---------------------------------------	--	--

1. Западный район Ботанического сада:

1.1	<p>Объемно-пространственная композиция:</p>	<p>Объемно-пространственная ландшафтная композиция, включающая объекты культурного наследия федерального значения «Гербарий и библиотека» (ул. Профессора Попова, д. 2, лит. П), «Дом жилой «штатных сотрудников сада» (ул. Профессора Попова, д. 2, лит. Б), «Дом жилой» (ул. Профессора Попова, д. 2, лит. В), «Дом для рабочих» (ул. Профессора Попова, д. 2, лит. Ж), «Школа садоводов» (ул. Профессора Попова, д. 2, лит. И);</p> <p>визуальные связи:</p> <ol style="list-style-type: none"> 1. внешние визуальные связи: <ul style="list-style-type: none"> - с наб. Карповки и Аптекарской наб., Аптекарским пр., ул. Профессора Попова; 2. внутренние визуальные связи: <ul style="list-style-type: none"> - перспектива от ворот по ул. Профессора Попова на объект культурного наследия «Школа садоводов» (ул. Профессора Попова, д. 2, лит. И); 	  
-----	---	---	---

- перспектива от ворот по Аптекарскому пр. на объект культурного наследия «Гербарий и библиотека» (ул. Профессора Попова, д. 2, лит. А);



- вид на объект культурного наследия «Дом для рабочих» (ул. Профессора Попова, д. 2, лит. Ж) от Липовой аллеи;



- вид от объекта культурного наследия «Дом жилой» (ул. Профессора Попова, д. 2, лит. В) на объект культурного наследия «Переход между оранжереями» (ул. Профессора Попова, д. 2, лит. П);



- вид от объекта культурного наследия «Дом для рабочих» (ул. Профессора Попова, д. 2, лит. Ж) на объект культурного наследия «Дом жилой «штатных сотрудников сада» (ул. Профессора Попова, д. 2, лит. Б);



регулярная композиция с центральной аллеей от входа с Аптекарского пр. к объекту культурного наследия «Гербарий и библиотека» (ул. Профессора Попова, д. 2, лит. А), оформленная декоративными рабатками, двумя фонтанами на партерном газоне и группами хвойных;


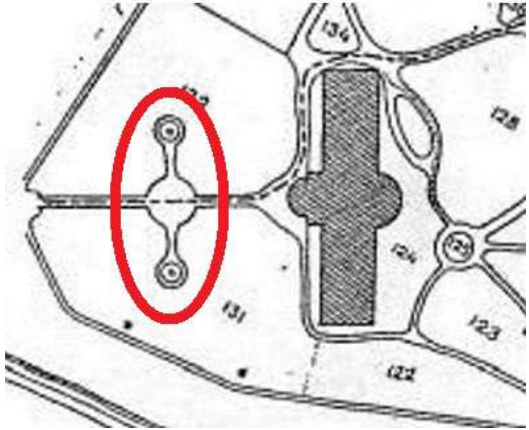





миксбордер вдоль западного фасада объекта культурного наследия «Гербарий и библиотека» (ул. Профессора Попова, д. 2, лит. А);

объемно-планировочная композиция перед восточным фасадом объекта культурного наследия «Гербарий и библиотека» (ул. Профессора Попова, д. 2, лит. А);

два фонтана – местоположение, конфигурация (круглой формы) и габариты, борта чаш бассейнов фонтанов профилированы;



		<p>пейзажная композиция к северу и востоку от объекта культурного наследия «Гербарий и библиотека» (ул. Профессора Попова, д. 2, лит. А), включающая аллеи, открытые поляны, древесно-кустарниковые группы и солитерные посадки коллекционных растений.</p>	  
1.2	Основной видовой состав насаждений:	<p>Старовозрастные экземпляры дуба черешчатого к северо-востоку от объекта культурного наследия «Гербарий и библиотека» (ул. Профессора Попова, д. 2, лит. А): солитеры и в группах;</p> <p>ландшафтные группы коллекционных хвойных растений с различной формой кроны;</p>	 

аллеи:

- из туи западной южнее объекта культурного наследия «Дом для рабочих» (ул. Профессора Попова, д. 2, лит. Ж);



- односторонняя аллея из липы мелколистной северо-западнее объекта культурного наследия «Дом для рабочих» (ул. Профессора Попова, д. 2, лит. Ж);



ценные насаждения:

- группы хвойных перед западным фасадом объекта культурного наследия «Гербарий и библиотека» (ул. Профессора Попова, д. 2, лит. А) включают экземпляры лжетсуги Мензиса (*Pseudotsuga menziesii*) происходят из Помологического сада Э.Л. Регеля и Я. К. Кисельринга – участок 131, №37; участок 132, №83;



- куртины клёна Гиннала (*Acer ginnala*) перед западным фасадом объекта культурного наследия «Гербарий и библиотека» (ул. Профессора Попова, д. 2, лит. А), высаженные в начале XXв. (происходят из Помологического сада Э.Л. Регеля и Я. К. Кисельринга) – участок 132, №79,80;


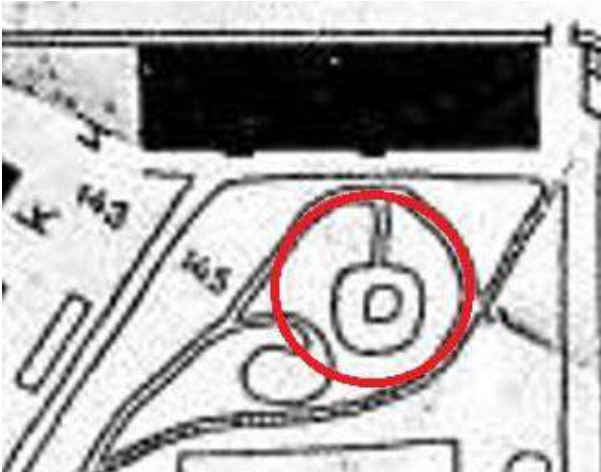


- куртина роз Майденс Блаш (*Rosa alba* L. «Maiden's Blush») выведена в Англии в конце XVIII в., перед западным фасадом здания Гербария (высажена в начале XXв.);



- дуб черешчатый (*Quercus robur*), № 30, посадка второй половины XVIII в., участок 128.



1.3	Здания и сооружения:	<p>местоположение (ул. Профессора Попова, д. 2, лит. Щ южнее объекта культурного наследия «Дом жилой» (ул. Профессора Попова ул., 2, лит. Б) габариты, архитектурно-художественное оформление – рустованный портал, вписанный в насыпную горку с почвопокровными многолетниками, Погреб расположенного на территории Ботанического сада.</p>	 
-----	----------------------	--	--

2. Центральный район Ботанического сада

2.1	Объемно-пространственная композиция:	<p>Объемно-пространственная композиция Центрального района Ботанического сада:</p> <p>включает объекты культурного наследия «Оранжерея № 12» (ул. Профессора Попова ул., 2, лит. П), «Оранжерея викторная» (ул. Профессора Попова, д. 2, лит. П), «Оранжерея пальмовая» (ул. Профессора Попова, д. 2, лит. П), «Оранжерея пальмовая» (ул. Профессора Попова, д. 2, лит. П), «Оранжерея пальмовая» (ул. Профессора Попова, д. 2, лит. П), «Погреб на южном дворе» (ул. Профессора Попова, д. 2, лит. Ш), «Гербарий и библиотека» (ул. Профессора Попова, д. 2, лит. А), «Здание вестибюля» (ул. Профессора Попова, д. 2, лит. П), «Музей Ботанический» (ул. Профессора Попова, д. 2, лит. П), «Оранжереи (три)» (ул. Профессора Попова, д. 2, лит. П, Ц)», «Оранжерея» (ул. Профессора Попова, д. 2, лит. П), комплекс оранжерей включая</p>	
-----	--------------------------------------	---	--

северные и южные оранжерейные дворы, лабораторию и водонапорную башню, коллекционные участки растений, каменистые горки и здание бывшей прачечной (ул. Профессора Попова, д. 2, лит. Я);

визуальные связи:

- с объектами культурного наследия «Оранжерея пальмовая» (ул. Профессора Попова, д. 2, лит. П) и «Оранжерея викторная» (ул. Профессора Попова, д. 2, лит. П);

- со зданием лаборатории и водонапорной башни;

- с объектом культурного наследия «Оранжерея» (ул. Профессора Попова ул., 2, лит. П) (перенесена из Таврического сада в 1929-1936 гг.);

- с объектом культурного наследия «Музей Ботанический» (ул. Профессора Попова ул., 2, лит. П);



объемно-планировочное решение Центрального района Ботанического сада:

северный оранжерейный двор – сочетание коллекционных участков, ландшафтных групп, отдельных деревьев с объектами культурного наследия «Оранжерея» (ул. Профессора Попова ул., 2, лит. П), «Музей Ботанический» (ул. Профессора Попова ул., 2, лит. П) и здания Большой каменной оранжереи;

центральная регулярная композиция ориентирована на объект культурного наследия «Музей Ботанический» (ул. Профессора Попова ул., 2, лит. П) - включает живые изгороди из кустарников и декоративные формы хвойных растений, участок древовидных пионов перед объектом культурного наследия «Музей Ботанический» (ул. Профессора Попова ул., 2, лит. П);

западная часть северного оранжерейного двора: пейзажное планировочное решение, включая коллекционные участки травянистых растений, небольшие ландшафтные коллекционные группы хвойных с микроводоёмами и группами старовозрастных дубов в юго-восточном и северо-восточном углах двора;

восточная часть северного оранжерейного двора – коллекционные участки травянистых растений с группами старовозрастных дубов в южной части;



южный оранжерейный двор с погребом:

южная часть центрального участка – пейзажная историческая планировка вокруг объектов культурного наследия «Оранжерея пальмовая» (ул. Профессора Попова ул., 2, лит. П), «Оранжерея викторная» (ул. Профессора Попова ул., 2, лит. П) и «Погреб на южном дворе» (ул. Профессора Попова, д. 2, лит. Ш) включая каменистые горки с коллекциями растений;

каменистые горки юго-западнее объекта культурного наследия «Оранжерея пальмовая» (ул. Профессора Попова ул., 2, лит. П) - историческое планировочное решение, габариты.



2.2 Основной видовой состав насаждений:

Дуб белый (*Quercus alba*) к востоку от объекта культурного наследия «Оранжерея пальмовая» (ул. Профессора Попова ул., 2, лит. П) – участок 110, №5. Солитерная посадка конца XIX в.



яблоня манжурская (*Malus mandshurica*) посадка конца XIX в. к востоку от объекта культурного наследия «Оранжерея пальмовая» (ул. Профессора Попова ул., 2, лит. П) - участок 115, №5.

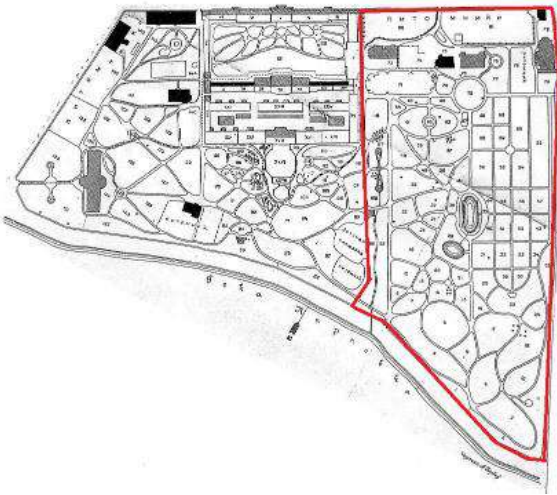



лиственница европейская, форма ползучая (*Larix decidua* f. *pendulina*) у объекта культурного наследия «Оранжерея викторная» (ул. Профессора Попова ул., 2, лит. П) – участок 94, №2. Уникальный единственный экземпляр в европейских ботанических садах.



2.3	Здания и сооружения:	местоположение (ул. Профессора Попова, д. 2, лит. Я), габариты, конфигурация и архитектурно-художественное решение Бывшей прачечной, расположенной на территории Ботанического сада.	
-----	----------------------	--	--

3. Восточный район Ботанического сада:

3.1	Объемно-пространственная композиция:	<p>Объемно-пространственная композиция Восточного района Ботанического сада двухчастная:</p> <p>включает регулярный и пейзажный участки, тематический «Японский сад», розарий, экспериментальные участки в сочетании с объектами культурного наследия «Дом жилой» (ул. Профессора Попова, д. 2, лит. К), «Дом директора» (ул. Профессора Попова, д. 2, лит. Г), «Канцелярия» (ул. Профессора Попова, д. 2, лит. Л), «Дом садовый» (ул. Профессора Попова, д. 2, лит. М) и «Флигель Министерской дачи» (ул. Профессора Попова, д. 2, лит. Н), «Грот с беседкой» (ул. Профессора Попова, д. 2, лит. Ю);</p>	 
-----	--------------------------------------	---	---

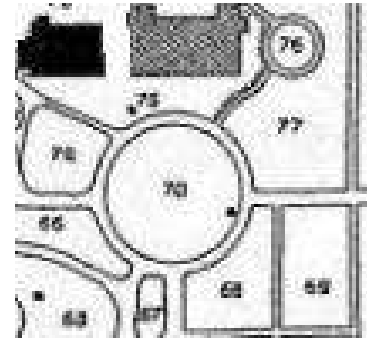
1. вдоль наб. Невки регулярная историческая планировка (1730-1750 гг.), «голландского типа», включая взаимно-перпендикулярную систему узких аллей 1820-х гг.; регулярный (барочной формы) бассейн по оси главной аллеи, ориентированной на объект культурного наследия «Дом директора» (ул. Профессора Попова, д. 2, лит. Г);



главная аллея вдоль линии берега пейзажных прудов; центральная аллея по оси от объекта культурного наследия «Дом директора» (ул. Профессора Попова, д. 2, лит. Г);



перспектива по оси Главной аллеи на объект культурного наследия «Дом директора» (ул. Профессора Попова, д. 2, лит. Г) и круглый партерный газон;



2. Западная и южная части Восточного района имеют историческую ландшафтную планировку, включая ландшафтный пруд в центре и систему ландшафтных прудов по западной границе района;

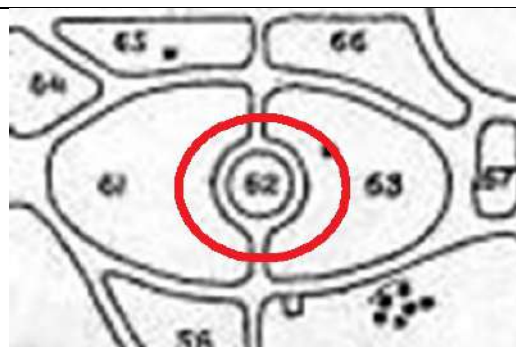


- открытое пространство партерного участка в сочетании с центральной клумбой южнее объекта культурного наследия «Жилой дом» (ул. Профессора Попова ул., 2, лит. К) - исторический рисунок цветочной композиции клумбы Э.Л. Регеля;



участок восточнее объекта культурного наследия «Здание вестибюля» (ул. Профессора Попова ул., 2, лит. П) оформлен в виде тематического Японского сада;

коллекционный участок южнее объекта культурного наследия «Канцелярия» (ул. Профессора Попова, д. 2, лит. Л) оформлен розарием.







3.2 Основной видовой состав насаждений:

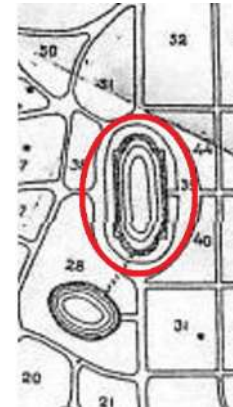
Ценные насаждения:

Группа лиственниц Кемпфера (*Larix kaempferi*), №№18, 19, 20. посадка конца XIX в. участок 57;

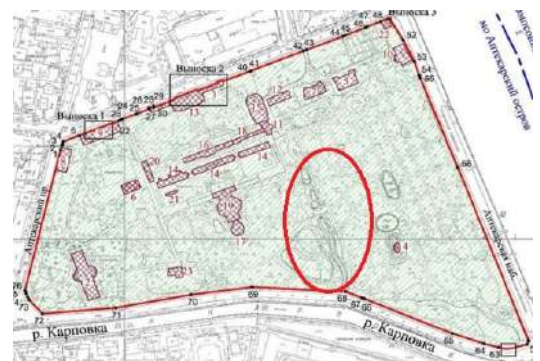
ольховник кустарниковый (*Duschekia fruticosa*), № 26, участок 118. Происходит из семян, привезенный академиком В.Л. Комаровым начало XX в. с полуострова Камчатка;



		<p>лиственница европейская (<i>Larix decidua</i>), №№ 23,24. Посадка первой четверти XIX в. – участок 48;</p> <p>дуб черешчатый (<i>Quercus robur</i>), №№ 22, 23. Посадка второй половины XVIII в.- участок 74;</p> <p>экспериментальные и коллекционные участки вдоль ул. Профессора Попова севернее объекта культурного наследия «Дом директора» (ул. Профессора Попова, д. 2, лит. Г).</p>	  
3.3	Гидросистема:	<p>Регулярный пруд барочной формы по оси главной аллеи - местоположение, габариты, конфигурации, береговая линия, историческая конструкция берегоукрепления, надводная часть откосов – одернована;</p>	



пейзажные пруды в восточной части сада – местоположение, габариты, конфигурации, абрис береговой линии, историческая конструкция берегоукрепления, надводная часть откосов – одернована;











пейзажный пруд у объекта культурного наследия «Грот с беседкой» (ул. Профессора Попова, д. 2, лит. Ю) – местоположение, габариты, конфигурации, абрис береговой линии, историческая конструкция берегоукрепления, надводная часть откосов – одернована;



мостик — историческое местоположение (в восточной части сада, через пейзажные пруды), габариты, архитектурно-художественное решение, конструкция береговых устоев, однопролетность моста, материал (металл).



3	Система дорог:	<p>Конструкция садово-парковых дорожек: набивные из высевок розового гранита на щебеночном основании;</p> <p>Западный район Ботанического сада:</p> <p>оформление дождевых и канализационных колодцев (крышки) на въездной дороге с ул. Профессора Попова, вдоль западного фасада оранжерейного комплекса: габариты, отделка, материал;</p> <p>надпись на крышках: «Заводъ Новъ въ Боровичахъ»;</p> <p>оформление ливневого колодца у фонтана (крышка) – надпись на крышке: «Заводъ Новъ въ Боровичахъ».</p>	      
---	----------------	--	--

4	Ограда:	<p>расположение исторических ворот со стороны Аптекарской наб. в створе главного исторического входа в парк;</p> <p>ограда-историческое местоположение (по границе объекта культурного наследия «Ботанический сад»), трассировка.</p>	
---	---------	---	--



ПРАВИТЕЛЬСТВО САНКТ-ПЕТЕРБУРГА
КОМИТЕТ ПО ГОСУДАРСТВЕННОМУ КОНТРОЛЮ, ИСПОЛЬЗОВАНИЮ
И ОХРАНЕ ПАМЯТНИКОВ ИСТОРИИ И КУЛЬТУРЫ
РАСПОРЯЖЕНИЕ

окуд

19.08.2024№ 1114-рп

Об утверждении предмета охраны
объекта культурного наследия федерального значения
«Гербарий и библиотека»

В соответствии с подпунктом 10 пункта 2 статьи 33 Федерального закона от 25.06.2002 № 73-ФЗ «Об объектах культурного наследия (памятниках истории и культуры) народов Российской Федерации» и пунктом 3.12 Положения о Комитете по государственному контролю, использованию и охране памятников истории и культуры, утвержденного постановлением Правительства Санкт-Петербурга от 28.04.2004 № 651:

1. Утвердить предмет охраны объекта культурного наследия федерального значения «Гербарий и библиотека», расположенного по адресу: Санкт-Петербург, улица Профессора Попова, дом 2, литера А, входящего в состав объекта культурного наследия федерального значения «Ботанический сад», согласно приложению к распоряжению.

2. Начальнику отдела государственного реестра объектов культурного наследия Управления государственного реестра объектов культурного наследия обеспечить размещение настоящего распоряжения в электронной форме в локальной компьютерной сети КГИОП и его официальное опубликование.


3. Контроль за выполнением распоряжения возложить на начальника Управления государственного реестра объектов культурного наследия.

Заместитель председателя КГИОП

Г.Р. Аганова

Приложение к распоряжению КГИОП
от 19.08.2024 № 1114-рп

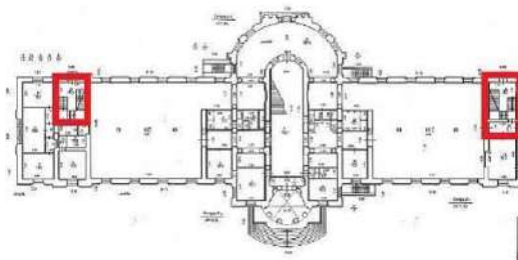

Предмет охраны
объекта культурного наследия федерального значения «Гербарий и библиотека»,
расположенного по адресу: Санкт–Петербург, улица Профессора Попова, дом 2, литера А

№ п п	Видовая принадлежность предмета охраны	Предмет охраны	Фотофиксация
1	2	3	4
1	Объемно-пространственное решение:	<p>местоположение (расположен на территории объекта культурного наследия федерального значения «Ботанический сад»), габариты и конфигурация (прямоугольное в плане здание с выступающим полуциркульным одноэтажным ризалитом);</p> <p>конфигурация и габариты крыши (двухскатная, скатная), высотные отметки конька и карнизов, треугольных аттиков и купола;</p> <p>материал окрытия крыши и купола – металл;</p> <p>купол – местоположение, конфигурация, габариты, высотные отметки, материал окрытия (металл).</p>	
2	Конструктивная система:	<p>капитальные стены (местоположение, материал (кирпич));</p> <p>исторические отметки междуэтажных перекрытий;</p>	


опорные пилоны квадратного сечения с балочными перекрытиями в уровне 1-го – 3-го этажей;

главная лестница – местоположение, конструкция, тип (двухмаршевая), материал ступеней (известняк), ограждение лестницы (материал (металл), рисунок (секции с геометрическим рисунком и розетками и фризом меандра), поручни профилированные;

две боковые лестницы – местоположение, конструкция, тип (двухмаршевая), материал ступеней (известняк), ограждение лестницы (материал (металл), рисунок (вертикальные стойки с розетками), поручни профилированные;



		<p>ротонда с колоннами и полуколоннами ионического ордера со стороны юго-западного фасада;</p> <p>колонны в помещениях 1-го этажа;</p> <p>конструкция и шахта лифта – местоположение (с 1-го по 4-й этажи), конструкция, габариты.</p>	   
3	Объемно-планировочное решение:	объемно-пространственное и планировочное решение в габаритах капитальных стен.	

4	<p>Архитектурно-художественное решение фасадов:</p>	<p>архитектурно-художественное решение фасадов выполнено в стиле неоклассицизм с элементами модерна;</p> <p>материал отделки цоколя – гранитные блоки с имитацией скальной породы;</p> <p>материал и характер отделки фасадной поверхности – гладкая окрашенная штукатурка, руст в уровне 1-го этажа (линейный);</p> <p>оформление центрального ризалита юго-западного фасада – сдвоенные каннелированные пилястры на уровень 2-4-го этажей, боковые плоские пилястры, оконные проемы – треугольные сандрики на кронштейнах, ложная балюстрада с боковыми опорными столбиками, увенчанные пиками;</p> <p>оформление ротонды со стороны юго-западного фасада – колоннами и полуколоннами ионического ордера, покрытие пола – мозаичный, террасо;</p> <p>полукруглое крыльцо ротонды – материал ступеней (гранит);</p>	   
---	---	--	---

оформление полукруглого северо-восточного ризалита – парные колонны, пилястры, в завершении треугольный аттик с центральной лепной композицией растительного рисунка; балюстрада с фигурными балясинами и прямоугольными тумбами*;

* утрачена;

дверные проемы – местоположение, конфигурация (прямоугольные), габариты;

заполнение дверного проема (помещение 1-Н (1) – тип и конструкция (двустворчатые, полусветлая), материал (дерево), оформление (остекленная фрамуга, нижняя часть глухая, резной орнамент);



оконные проемы – местоположение, конфигурация (арочные, прямоугольные, тройные, полуциркульные и овалы), габариты;



оформление оконных проемов:

полуциркульные и прямоугольные ниши, замковые камни, маскароны с головами львов, раковины; профилированные наличники, подоконные карнизы, треугольные сандрики на кронштейнах, гирлянда растительного рисунка, каннелированные пилястры, с фризом триглифов;

заполнение оконных проемов – исторический рисунок расстекловки, материал (дерево);

балконы – местоположение (в уровне 4-го, этажа), конфигурация балконной плиты, габариты, ограждение (вертикальные стойки с гирляндами растительного рисунка), материал (металл);




	<p>удлиненные пилястры на уровень 2-4-го этажей увенчанные вазами и лепными гирляндами, включая угловые;</p> <p>профилированный карниз между 1-м и 2-м этажами;</p> <p>гирлянды растительного орнамента между 3-м и 4-м этажами;</p> <p>профилированный венчающий карниз с раскреповкой, выносом и модульонами.</p>	   
5	<p>Декоративно-художественная отделка интерьеров:</p> <p>помещение тамбура:</p> <p>покрытие пола тамбура – метлахская плитка, рисунок (геометрический рисунок, серого и белого цветов; вставка с надписью С.М. ЛИНДНЕРЪ С.П.Б.);</p>	

заполнение тамбура – материал (дерево), конструкция (двухстворчатые, с двумя боковыми нестворными частями, с прямоугольной фрамугой), нижняя часть глухая, филенчатая, рисунок расстекловки, комплект дверной ручки – типа скоба, материал (металл), порожек – материал (латунь);

две прямоугольные ниши – местоположение, конфигурация, габариты;

помещение 1-Н (2):

покрытие пола - метлахская плитка, рисунок (геометрический рисунок, серого и белого цветов);



стилизованные под каннелированные колонны тосканского ордера в прямоугольных проемах;



две гардеробные решетки – материал (металл, профилированный поручень - дерево), рисунок и тип (в стиле модерн с геометрическим рисунком; двухстворчатые), техника исполнения (прокатка, клепальные);



прямые санрики дверных проемов и профиль проемов 1-Н (26, 3);

заполнение дверных проемов – материал (дерево), конструкция и тип (одностворчатые, глухие), оформление (дверное полотно на две филенки, с геометрическим рисунком);



лестница парадная:

каннелированный пьедестал с
мраморной вазой в уровне 1-го этажа;

оформление стен лестницы – лепные
детали в стиле модерн с
установленными в центральной части
бра;

покрытие пола площадок лестницы –
метлахская плитка, рисунок
(геометрический рисунок, серого и
белого цветов);



накладной декор выполненный в стиле модерн, растительного и цветочного рисунка, материал (металл);

кабина – конструкция (прямоугольная) и материал (дерево);

дверное заполнение кабины - двухстворчатые, полусветлые, нижняя часть глухая – филенчатая, верхняя остеклена;

оформление внутренних стен и потолка кабины – деревянные панели, облицованные шпоном красного дерева (рисунок - полосатка), с латунными перфорированными вставками с геометрическим рисунком;

лифтовая фурнитура – материал;

металлическая табличка с надписью «ROUX-COMBALUZIER-PARIS»



решетки в помещения секторов хранения на 1-4-м этажах (количество – 8 штук) – материал (металл), тип и конструкция (двухстворчатые, с полуциркулярной фрамугой), рисунок (в стиле модерн: с радиальным рисунком фрамуги; геометрическим и цветочным орнаментами в виде розетт), техника исполнения (литье, прокатка, клепка), комплект ручек (типа - фаль);

помещение 1-Н (82):

оформление стен – гирлянды растительного рисунка, плоские филенки;






оформление оконных проемов – замковый камень, фланкирующие каннелированные вставки;

стилизованные под каннелированные колонны тосканского ордера пилоны дверного проема;

оформление потолка – оштукатуренные кессоны с филенчатыми ребрами, по бокам модульоны акантовые, боковые поля потолка оформлены прямоугольными филенками; лепные композиции из трех пересекающихся венков растительного рисунка с тирсом, перевитые змеями.



6	Предметы ДПИ:	<p>1. Светильник (две штуки) на три светоточки, материал (латунь, стекло); плафон выполнен в виде двух граненых полусфер, соединенных латунным ободом с тремя цепями для крепления к крюку в потолке. Время: начало XX века</p> <p>2. Плафон (пять штук) на одну светоточку, материал (хрусталь, бронза), плафон выполнен в виде полусферы, с рельефным рисунком, с бронзовым ободом. Время: начало XX века</p> <p>3. Шкаф (сто тринадцать штук), одностворчатый, одноярусный, материал (дерево), дверца шкафа остеклена на два прямоугольных стекла. Внутри шкаф разделен перегородкой на две части, каждая часть имеет пять полок. Время: начало XX века</p>	  
---	---------------	--	--

4. Шкаф книжный (две штуки), материал (дерево, тонирован под красное дерево), трехъярусный с выступающим карнизом. Выступающий нижний ярус завершен полочкой. Два верхних яруса идентичны друг другу. Расстекловка створок шкафа состоит из двух частей с нащельником; у одного шкафа на верхнем ярусе установлена латунная табличка с цифрами XXXIV. Время: начало XX века



5. Диван с высокой фигурной спинкой на четырех изогнутых ножках, материал (дерево, тонированное под красное дерево). Спинка оформлена резным декором в виде растительных завитков, роз, цветов. Локотники фигурные, глухие, оформлены резным декором. Время: начало XX века



6. Ваза на подставке в виде колонны, материал (белый мрамор). Ваза чашеобразной формы, завершенная крышкой. Крышка вазы оформлена растительным орнаментом, и завершена ручкой - пинии. Тулово вазы оформлено рельефной многофигурной композицией с изображением фигур Аполлона, нимф и селенов. Нижний пояс тулова декорирован растительным орнаментом. Ваза установлена на фигурном основании, оформленном растительным орнаментом с элементами раковин, на прямоугольном постаменте. Время: XIX век



7. Ручка-фальш (тридцать три комплекта), материал (латунь), поворотная.
Время: начало XX века



8. Шкаф книжный, трехъярусный (пятьдесят две штуки), материал (дерево, тонирован под красное дерево). Нижний ярус с выступом и завершен полочкой. Два верхних яруса идентичны друг другу. Расстекловка створок шкафа сплошная с нащельником и круглой латунной накладкой с отверстием для ключа. У каждого шкафа на верхнем ярусе установлена латунная табличка с номерами от № 1 по № 29.
Время: начало XX века



9. Шкаф книжный, трехъярусный (десять штук), материал (дерево, тонирован под красное дерево). Выступающий нижний ярус завершен полочкой. Два верхних яруса идентичны друг другу. Расстекловка створок шкафа состоит из двух частей с нащельником. У каждого шкафа на верхнем ярусе установлена латунная табличка с номерами от № 51 по 58, один шкаф с латунной табличкой с буквой F, один шкаф без номера и инвентарный номер № 647 Главного Ботанического сада.



10. Шпингалет оконный с петлевидной ручкой (восемьдесят пять штук), материал (латунь). Время: начало XX века



11. Шкаф книжный шведского типа (семнадцать штук), материал (дерево), на плинте. Состоит из пяти идентичных друг другу полок. Каждая полка с застеклённой дверцей и ручкой-кнопкой, которая поднимается и задвигается в верхнюю часть полок. Время: начало XX века



12. Стол на четырех прямоугольных в сечении ножках (пятьдесят семь штук), материал (дерево). Между ножками Н-образная пронога. В основании столешницы два выдвижных ящика с деревянной ручкой-скобой. Столешница имеет прямоугольную форму. Время: начало XX века



13. Кресло мягкое (пятнадцать штук), материал (орех). Кресло установлено на четыре изогнутые ножки. Спинка кресла вогнута с резным растительным орнаментом из виноградной лозы. Локотники с S-образным резным орнаментом и волутообразным завершением.

Время: начало XX века



14. Стол письменный шведского типа (двенадцать штук), материала (дуб), Стол установлен на плинте, двухтумбовый. Тумбы оформлены филенками. Между тумбами подставка для ног в виде проноги. В основании столешницы, выдвижной ящик. В тумбах четыре выдвижных ящика с ручками-скобами.

Время: начало XX века



15. Этажерка (восемь штук), материал (дерево). Этажерка прямоугольной формы, с тремя полками. Основание этажерки в виде крестовины, установленной на ролики, с поворотной осью. С двух сторон этажерка ограждена в виде решетки из четырех планок.

Время: начало XX века



16. Стол с резными боковыми стенками, материал (дуб). В основании столешницы три выдвижных ящика оформленные - ложчатым орнаментом. Подстолье с накладной доской, оформленной в виде аркатурного пояса, поддерживаемого четырьмя колонками и опирающимися на проногу. Боковые стенки резные, фигурные представляют собой стилизованное поясное изображение крылатой женской фигуры, завершающееся волютой и лапами птиц. Над женской фигурой резной растительный орнамент из листьев аканта, выше два больших волютообразных завитка, над ними - пальметта. Столешница прямоугольной формы, декорированная по всей поверхности рельефной резьбой в виде переплетающихся стилизованных цветов, листьев и птиц. В центре - картуш.

Время: начало XX века



17. Шкаф книжный (две штуки), материал (дерево). Шкаф установлен на плинт, с профилированным карнизом. На две строки с нащельником. Строки разделены на три филенки прямоугольной формы с фигурными выкружками по углам и резным орнаментом. Нижняя филенка глухая, две верхние застеклены. В завершении шкафа – профилированный карниз.

Время: начало XX века



18. Шкаф книжный, материал (дерево - ясень), Шкаф установлен на двух прямоугольных ножках и планках по бокам. Шкаф на две створки с нащельником. По краю шкафа две полуколонки завершены капителями. Геометрический рисунок с розетками на перекрестиях, в верхней части переплет в виде килевидной арки. Шкаф завершен профилированным карнизом.

Время: начало XX века



19. Стол, материал (дуб). Стол установлен на четырех ножках и центральной прямоугольной опорой с крестообразной проножкой. Ножки на каннелированные. Столешница имеет круглую форму.

Время: начало XX века



20. Светильник (двадцать три штуки) на одну светоточку. Материал (стекло, металл), Светильник безштоковый, на цепном подвесе. Форма чашеобразного поддона белого цвета с металлическим ободом, соединенным тремя цепями с диском на потолке.

Время: начало XX века



21. Шкаф книжный, сборный, материал (дерево, тонирован под красное дерево). Шкаф состоит из четырех ярусов. Нижний ярус выполнен в виде выступающей тумбы, установленной на плинте. Дверцы нижнего яруса, глухие, оформлены прямоугольными филенками. Средний ярус состоит из семи четырех секционных полок. Два верхних яруса аналогичны и состоят из



семи одинаковых полок шведского типа в каждом ярусе, завершаются гладким карнизом с закруглениями по бокам.

Время: начало XX века

22. Шкаф книжный, трехъярусный, материал (дерево, тонирован под красное дерево). Шкаф установлен на плинте и завершен профилированным карнизом. Нижний ярус завершен полочкой. Каждый ярус завершён полочкой. Каждый ярус имеет две двухстворчатые дверцы с нательниками. Дверцы застекленные, с овальной латунной накладкой и отверстием для ключа. Под карнизом - латунная табличка с цифрой «6».

Время: начало XX века



23. Шкаф книжный (две штуки), шведского типа. Состоит из пяти идентичных друг другу полок. Каждая полка с застеклённой дверцей и ручкой-кнопкой, которая поднимается и задвигается в верхнюю часть полок;



24. Стол, материал (дуб). Стол установлен на четыре резные ножки в виде звериных лап, содеянные между собой проногой. Столешница прямоугольной формы со скругленными углами. Боковые стенки фигурной формы, оформленные филёнками, с резной волутой и орнаментом в виде листьев аканта.

Время: начало XX века



25. Лампа настольная (пять штук) на одну светоточку, материал (металл). К круглому профилированному основанию лампы крепится металлический стержень с двумя волосообразными завитками и бусиной в завершении, имеющий в верхней части крепежный винт и петельку. Плафон лампы, конусообразный, зеленого цвета, соединен с изогнутым кронштейном, который крепится к верхней части стержня при помощи винта.

Время: начало XX века



26. Диван мягкий, материал (дерево, облицованное ореховым шпоном). Установлен на четырех изогнутых ножках. Локотники глухие, изогнутой формы с волутообразным завершением и резным растительным орнаментом. Завершение спинки фигурное, оформленное резными волутообразными завитками и пальметтой.

Время: начало XX века



27. Шкаф книжный, двухъярусный, материал (дерево). Шкаф установлен на плинте. Первый ярус завершен полочкой. С двумя глухими створками, оформленные резными филенками, по углам оформленные розетками. Верхний ярус с двумя остекленными створками, оформленные резными калевками. В завершении профилированный карниз с алмазной гранью. По двум сторонам шкафа – стилизованные пилястры.

Время: начало XX века



28. Шкаф книжный, шведского типа. Состоит из пяти идентичных друг другу полок. Каждая полка с застеклённой дверцей и ручкой-кнопкой, которая поднимается и задвигается в верхнюю часть полок;



29. Шкаф книжный, двухъярусный, материал (дерево, облицованное шпоном красного дерева). Шкаф установлен на плинте. Нижний ярус завершен полочкой. Две дверных глухих створки с нащельником, оформленные квадратными филенками. Верхний ярус двухстворчатый, с нащельником. Створки оформлены филенками. В завершении профилированный карниз с латунной табличкой, окрашенной в зеленый цвет с цифрами XXIX. Время: начало XX века



30. Оконная ручка-скоба (сто две штуки), материал (латунь). Время: начало XX века



31. Задвижка оконная (сто сорок пять штук), материал (латунь). Время: начало XX века



32. Бра настенное (шесть штук), на одну светоточку, материал (латунь, стекло). Основание, крепящееся к стене, в виде профилированного диска, декорированного пальметтами; соединено изогнутым кронштейном с плафоном конусообразной формы. Плафон имеет граненый геометрический узор.
Время: начало XX века



33. Шкаф-стеллаж (три штуки) для гербариев, материал (дерево, тонирован под красное дерево), Установлен на плинте, трехъярусный, пятичастный, односторонний. Каждая часть имеет две одностворчатые дверцы, оформленные квадратной филенкой и футоркой. В верхнем углу каждой дверцы прямоугольная латунная рамка. В завершении с профилированным карнизом.
Время: начало XX века



34. Шкаф-стеллаж для гербариев (одиннадцать штук), материал (дерево, тонирован под красное дерево). Установлен на плинте, трехъярусный, четырехчастный, односторонний. Каждая часть имеет две одностворчатые дверцы, с квадратной филенкой и футоркой. В левом верхнем углу каждой дверцы прямоугольная латунная рамка. В завершении с профилированным карнизом.
Время: начало XX века



35. Шкаф-стеллаж для гербариев (шесть штук), трехъярусный, пятичастный, двухсторонний материал (дерево, тонирован под красное дерево). Шкаф установлен на плинте. Каждая часть имеет две одностворчатые дверцы, с квадратной филенкой и футоркой. В левом верхнем углу каждой дверцы прямоугольная латунная рамка. В завершении с профилированным карнизом.
Время: начало XX века



36. Шкаф-стеллаж для гербариев (три штуки), материал (дерево, тонирован под красное дерево), трехъярусный, трехчастный, односторонний. Шкаф установлен на плинте. Каждая часть имеет две одностворчатые дверцы, с квадратной филенкой и футоркой. В левом верхнем углу каждой дверцы прямоугольная латунная рамка. В завершении с профилированным карнизом.
Время: начало XX века



37. Шкаф-стеллаж для гербариев (восемнадцать штук), материал (дерево, тонирован под красное дерево), двухсторонний, трехъярусный, четырехчастный. Шкаф установлен на плинте. Каждая часть имеет две одностворчатые дверцы, с квадратной филенкой и футоркой. В левом верхнем углу каждой дверцы прямоугольная латунная рамка. В завершении с профилированным карнизом.
Время: начало XX века



38. Шкаф-стеллаж для гербариев (двенадцать штук), материал (дерево, тонирован под красное дерево), трехъярусный, двухсторонний двухчастный. Шкаф установлен на плинте. Каждая часть имеет две одностворчатые дверцы, с квадратной филенкой и футоркой. В левом верхнем углу каждой дверцы прямоугольная латунная рамка. В завершении с профилированным карнизом.
Время: начало XX века



39. Шкаф-стеллаж для гербариев (четыре штуки), материал (дерево, тонирован под красное дерево), трехъярусный. Шкаф установлен на плинте. Каждый ярус имеет по две глухие створки с нащельником. Каждая дверца имеет замок и ключ, в левом верхнем углу металлическая рамка.
Время: начало XX века



40. Шкафчик шведского типа (две штуки), материал (дерево, тонирован под красное дерево), двухъярусный. Шкаф установлен на плинте. Верхний ярус отделен от нижнего выдвижной полочкой. Верхний ярус имеет шторку с двумя накладными ручками-планками. Нижний ярус – глухая дверца, оформленная с прямоугольной филенкой.

Время: начало XX века



41. Банкетка мягкая (две штуки), материал (дерево, тонировано под красное дерево). Установлена на четыре фигурные ножки-балясины.

Время: начало XX века



42. Шкаф, материал (дерево). Шкаф установлен на четырех прямоугольных в плане ножках. Двухстворчатый, с нательником. Дверца делится на две прямоугольные филенки. Верхняя часть остеклена, с тонкими вертикальными планками. Нижняя - глухая, оформленная прямоугольной филенкой. Карниз профилированный, над ним с трех сторон бортик.

Время: начало XX века



43. Шкаф, материал (дерево, светлого дерева). Шкаф установлен на четырех квадратных ножках, с профилированным карнизом, одностворчатый. Одностворчатый, створка глухая, оформленная двумя филенками. С двух сторон шкаф оформлен двумя каннелированными лопатками с капителями. Карниз профилированный с планкой геометрического рисунка.
Время: начало XX века



44. Стол письменный (шестьдесят одна штука), материал (дерево, тонирован под красное дерево). Стол, двухтумбовый, двухсторонний, на небольших прямоугольных в сечении ножках. Между тумбами в нижней части установлена царга. В верхней части столешницы с двух сторон по выдвинутой полочке. Дверцы тумб, одностворчатые, глухие, оформлены филенками с круглыми металлическими накладками с отверстием для ключей. Столешница прямоугольной формы.
Время: начало XX века



45. Лампа настольная на одну светоточку (три штуки), материал (металл). Основание лампы круглой формы, к нему крепится каннелированная круглая стойка, соединенная двумя тонкими стержнями с плафоном. Верхняя часть плафона завершена бусинкой.
Время: начало XX века



46. Кафедра, материал (дерево), двухъярусная. Кафедра прямоугольной формы, установлена на плинт. Нижний ярус выполнен в виде двухстворчатой тумбы с нащельником, по бокам - декор растительного рисунка. В верхней части два резных кронштейна. Верхний ярус прямоугольной формы с откидной наклонной крышкой, закрывающейся на ключ.
Время: начало XX века



47. Две ваза-подставки, материал (розовый с белым мрамор). Вазы установлены на квадратном основании с фигурными ножками и узким горлышком.
Время: XIX век



48. Люстра на три светоточки, материал (хрусталь, алмазная грань, бронза). К потолку крепятся три металлических обруча разного размера. Расположенные в ряд и соединенные между собой волутообразными завитками, оформленные растительным рисунком. В центральной части каждого обруча находится по плафону круглой формы, с граненым геометрическим узором.
Время: начало XX века



49. Постамент под скульптуру, материал (белый мрамор). Постамент в виде гладкой круглой колонны, установленный на квадратном плинте. В Верхней части орнамент из растительного рисунка.

Время: XIX век



50. Скульптурный портрет Комарова, материал (белый мрамор), погрудное изображение Владимира Леонтьевича Комарова выполнено в костюме и жилетке с галстуком; фронтальная постановка головы.

Время: середина XX века



51. Шкаф-стеллаж для гербариев, материал (дерево, тонирован под красное дерево), трехъярусный, двухчастный, односторонний. Шкаф установлен на плинте. Каждая часть имеет две одностворчатые дверцы, с квадратной филенкой и футоркой. В левом верхнем углу каждой дверцы прямоугольная латунная рамка. В завершении с профилированным карнизом.

Время: начало XX века



52. Шкафчик шведского типа (три штуки), материал (дерево, тонирован под красное дерево), двухъярусный. Шкаф установлен на плинте. Верхний и нижний ярус идентичны друг другу, закрыты шторкой и разделены друг от друга выдвижной полкой. У верхних и нижних шторок имеются планки с двумя овальными ручками; в центральной части - латунная накладка геометрической формы с отверстием для ключа.

Время: начало XX века



53. Шкаф, материал (дерево, тонирован под красное дерево). Шкаф установлен на плинте. Шкаф на две глухие створки. Створки оформлены двумя фигурными прямоугольными филенками с угловыми вставками геометрического рисунка. Дверцы с нащельником. Створка имеет прямоугольную металлическую накладку с отверстием для ключа и ручкой-скобой. В завершении карниз с профилем и резной планкой.


Время: начало XX века



54. Шкаф-стеллаж для гербариев (двадцать одна штука), трехъярусный, трехчастный, двухсторонний, материал (дерево, тонирован под красное дерево). Шкаф установлен на плинте. Каждая часть имеет две одностворчатые дверцы, с квадратной филенкой и футоркой. В левом верхнем углу каждой дверцы прямоугольная латунная рамка. В завершении с профилированным карнизом.
Время: начало XX века



55. Шкаф-стеллаж для гербариев (шесть штук), трехъярусный, одночастный, двухсторонний, материал (дерево, тонирован под красное дерево). Шкаф установлен на плинте. Каждая часть имеет две одностворчатые дверцы, с квадратной филенкой и футоркой. В левом верхнем углу каждой дверцы прямоугольная латунная рамка. В завершении с профилированным карнизом.
Время: начало XX века



56. Шкаф книжный (шесть штук), двухъярусный, материал (дерево). Шкаф установлен на плинте. Первый ярус завершен полочкой. С двумя глухими створками, оформленные резными филенками, по углам оформленные розетками. Верхний ярус с двумя остекленными створками, оформленные резными калевками. В завершении профилированный карниз с алмазной гранью. По двум сторонам шкафа – стилизованные пилястры.
Время: начало XX века



57. Шкаф (восемнадцать штук), материал (дерево). Шкаф установлен на узком плинте, на две створки, расстекловка створки разделена на шесть квадратных частей. В завершении профилированный карниз. Время: начало XX века



58. Шкаф, материал (дерево), двухъярусный. Шкаф установлен на плинте, на две створки, расстекловка створки разделена на шесть квадратных частей. В завершении профилированный карниз. Время: начало XX века



59. Шкаф-стеллаж для гербариев (пять штук), трехъярусный, односторонний, материал (дерево, тонирован под красное дерево). Шкаф установлен на плинте. В каждом ярусе по две дверцы (с квадратной филенкой и футоркой). В левом верхнем углу каждой дверцы прямоугольная латунная рамка. В завершении профилированный карниз. Время: начало XX века



60. Шкаф, материал (дерево), одностворчатый, одноярусный, состоит из двенадцати шкафчиков, составленные в два яруса, с двух сторон. Дверца шкафа остеклена на два прямоугольных стекла. Внутри шкаф разделен перегородкой на две части, каждая часть имеет пять полок.
Время: начало XX века

61. Шкаф, материал (дерево), одностворчатый, одноярусный состоит из двадцати четырех шкафчиков, дверца шкафа остеклена на два прямоугольных стекла. Внутри шкаф разделен перегородкой на две части, каждая часть имеет пять полок.
Время: начало XX века

62. Шкаф, материал (дерево), одностворчатый, одноярусный состоит из шестнадцати шкафчиков, дверца шкафа остеклена на два прямоугольных стекла. Внутри шкаф разделен перегородкой на две части, каждая часть имеет пять полок.
Время: начало XX века

63. Шкаф, материал (дерево), дверца шкафа остеклена на два прямоугольных стекла. Внутри шкаф разделен перегородкой на две части, каждая часть имеет пять полок.
Время: начало XX века

64. Шкафчик, материал (дерево) (тридцать одна штука), одностворчатый, дверца разделена на четыре стекла. Установлена металлическая накладка с отверстием для ключа.
Время: начало XX века



65. Шкаф книжный (три штуки), материал (дерево). Шкаф установлен на узком плинте, на две створки, расстекловка створки разделена на шесть квадратных частей. В завершении профилированный карниз. Только под карнизом еще декор в виде ряда бусин.
Время: начало XX века



66. Шкаф, материал (дерево), двухъярусный. Шкаф установлен на реповидных ножках, с профилированным карнизом, декорированным рядом иоников. Верхний ярус двухстворчатый. Створка на три стеклянные филенки прямоугольной формы. Одна створка с футоркой, закрывается на замок. Нижний ярус шире, с полочкой, и состоит из двух рядов узких ящичков (по четырнадцать в ряду) с металлическими ручками-кнопками. По бокам декорирован двумя полуколонками - по одной с каждой стороны.
Время: начало XX века



67. Стол, материал (дерево, тонирован под красное дерево), Установлен на треугольном основании, на трех ножках, центральная стойка из фигурной балясины, соединена с основанием резными диагональными тягами. Столешница круглой формы.
Время: начало XX века



68. Шкаф, двухъярусный, материал (дерево). Шкаф установлен на шести круглых ножек. Двустворный, верхняя часть остеклена на шесть частей, нижняя часть глухая, оформленная квадратной филенкой. Внизу и наверху шкафа по две прямоугольные латунные накладки.

Время: начало XX века



69. Стол письменный, материал (дуб), двухтумбовый. Тумбы оформлены филенками с профилированными калевками. Установлены на четыре резные ножки в виде балясин. Под столешницей установлены три выдвижных ящика с латунной ручкой-скобой и оформленные филенками. Грани тумб оформлены резным растительным и геометрическим орнаментом. Столешница имеет прямоугольную форму, со скругленными углами и выемкой в лицевой части.

Время: начало XX века



70. Кресло мягкое, материал (орех). Кресло установлено на четырех ножках. Спинка с полуциркульным завершением и резными растительными орнаментами. Локотники изогнутые, с волютообразным завершением, оформленные растительным орнаментом.

Время: начало XX века



71. Шкаф (семь штук), материал (дерево), двухъярусный, пятичастный. одностворчатый, дверца разделена на четыре стекла. Установлена металлическая накладка с отверстием для ключа.

Время: начало XX века



72. Шкаф, материал (дерево), двухъярусный, четырехчастный, двухсторонний. Дверца шкафа остеклена на два прямоугольных стекла. Внутри шкаф разделен перегородкой на две части, каждая часть имеет пять полок. Внизу и наверху шкафчики соединены планками.

Время: начало XX века



73. Шкаф (три штуки), двухъярусный, восьмичастный, двухсторонний, материал (дерево). Дверца шкафа остеклена на два прямоугольных стекла. Внутри шкаф разделен перегородкой на две части, каждая часть имеет пять полок. Внизу и наверху шкафчики соединены планками.

Время: начало XX века



74. Шкаф, материал (дерево), двухъярусный, четырехчастный, двухсторонний. Дверца шкафа остеклена на два прямоугольных стекла. Внутри шкаф разделен перегородкой на две части, каждая часть имеет пять полок. Внизу и наверху шкафчики соединены планками.

Время: начало XX века

75. Шкаф (две штуки), материал (дерево), одночастный, двухстворчатый. с нащельником. Внутри разделен на шестьдесят три ячейки.
Время: начало XX века



76. Этажерка, материал (дерево), прямоугольной формы. Четыре прямоугольные полки соединены по углам точеными круглой формы балясинами, в верхней части завершаются шарами. Этажерка установлена на четырех ножках-балясинах.
Время: начало XX века



77. Шкаф, материал (дуб), установлен на плинте. Двухъярусный, ярусы одинаковые, разделены между собой выдвижной полочкой с двумя ручками-кнопками. Каждый ярус имеет два ряда узких выдвижных ящиков с двумя ручками-кнопками (в ряду по семь ящиков). По бокам шкафа на петлях крепятся две узкие планки с замками, закрывающие ящики. В завершении профилированный карниз.
Время: начало XX века



78. Шкаф-стеллаж, восьмичастный, материал (дерево). Шкаф установлен на плинте. Каждая часть одностворчатая, створка на несколько остекленных филенок, с футоркой.
Время: начало XX века



Приложение № 4 к Акту
по результатам государственной историко-культурной экспертизы проектной
документации на проведение работ по сохранению объекта культурного наследия
федерального значения «Гербарий и библиотека» по адресу: Санкт-Петербург, улица
Профессора Попова, дом 2, литера А (Санкт-Петербург, Профессора Попова ул., 2, корп.7)
и объекта культурного наследия федерального значения «Ботанический сад» по адресу:
Санкт-Петербург, улица Профессора Попова, дом 2, Аптекарская наб., Аптекарский
просп., р. Карповки наб., входящих в состав объекта культурного наследия федерального
значения «Ботанический сад»: «Выполнение работ по сохранению объекта культурного
наследия (инженерные изыскания, подготовка проектной документации для капитального
ремонта объекта недвижимого имущества, а также проведение государственной
экспертизы указанной проектной документации и результатов указанных инженерных
изысканий) для капитального ремонта, реставрации и приспособления для современного
использования объекта культурного наследия федерального значения «Гербарий
и библиотека», расположенного по адресу: г. Санкт-Петербург, ул. Профессора Попова, д.
2, лит. А», шифр: 0018-2А, разработанной ООО «МВ-Проект» в 2024 году

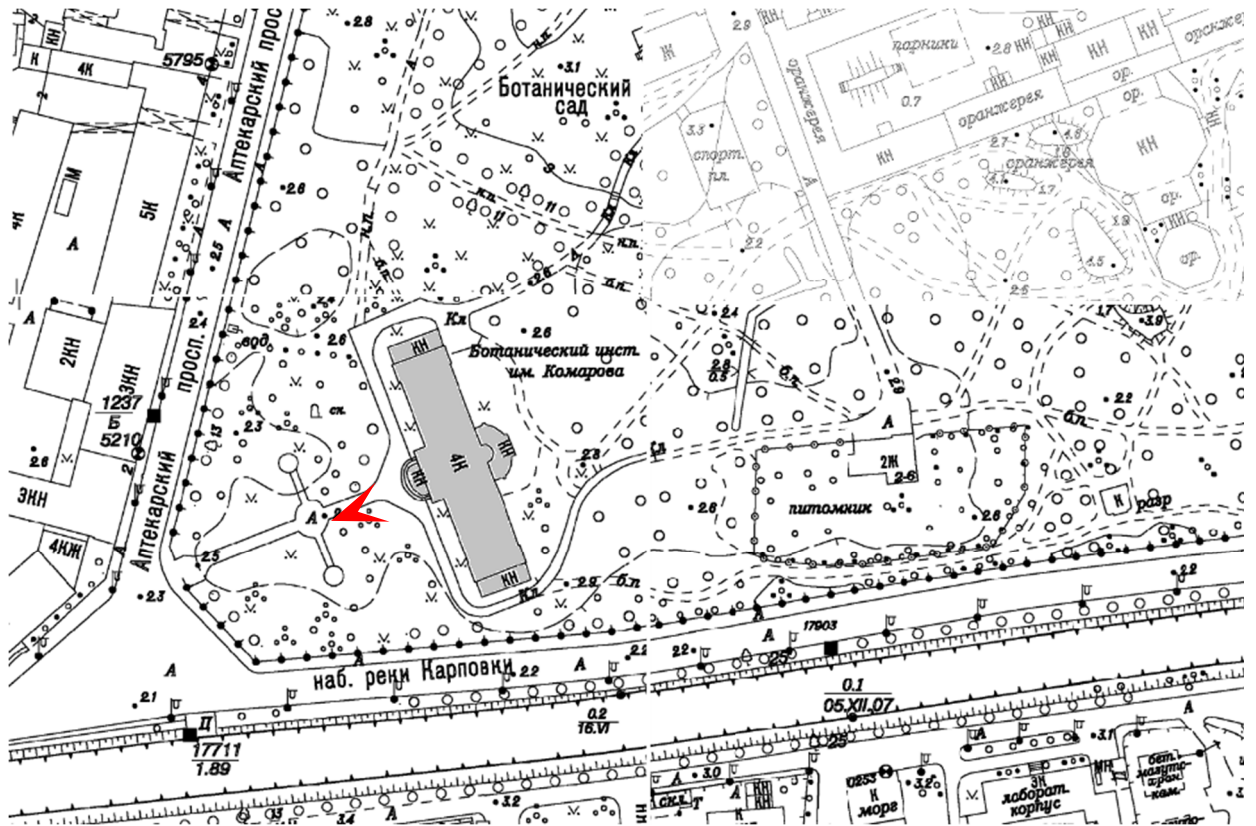
Материалы фотофиксации



1. Объект культурного наследия федерального значения «Гербарий и библиотека» по адресу: Санкт-Петербург, улица Профессора Попова, дом 2, литера А (Санкт-Петербург, Профессора Попова ул., 2, корп.7)

Общий вид фасада

Дата съемки: 22.08.2024

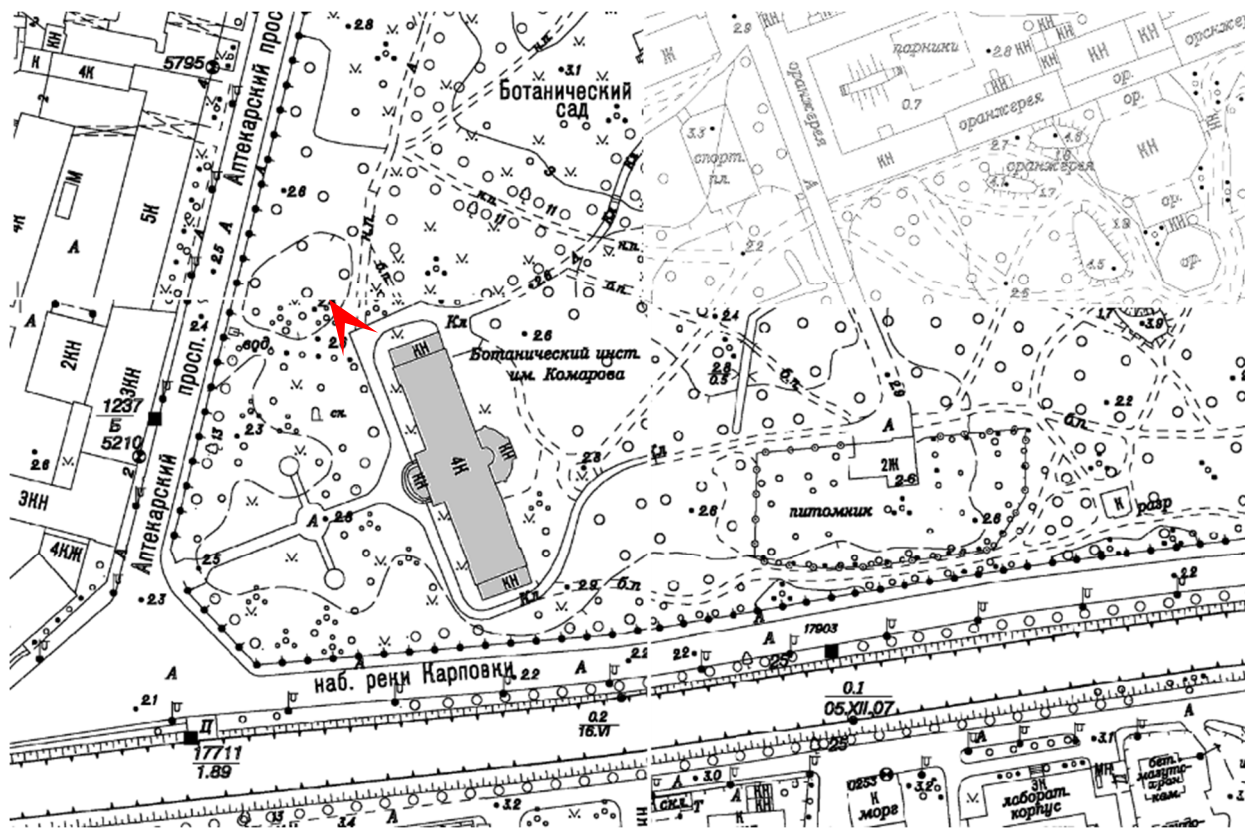




2. Объект культурного наследия федерального значения «Гербарий и библиотека» по адресу: Санкт-Петербург, улица Профессора Попова, дом 2, литера А (Санкт-Петербург, Профессора Попова ул., 2, корп.7)

Общий вид фасада

Дата съемки: 22.08.2024

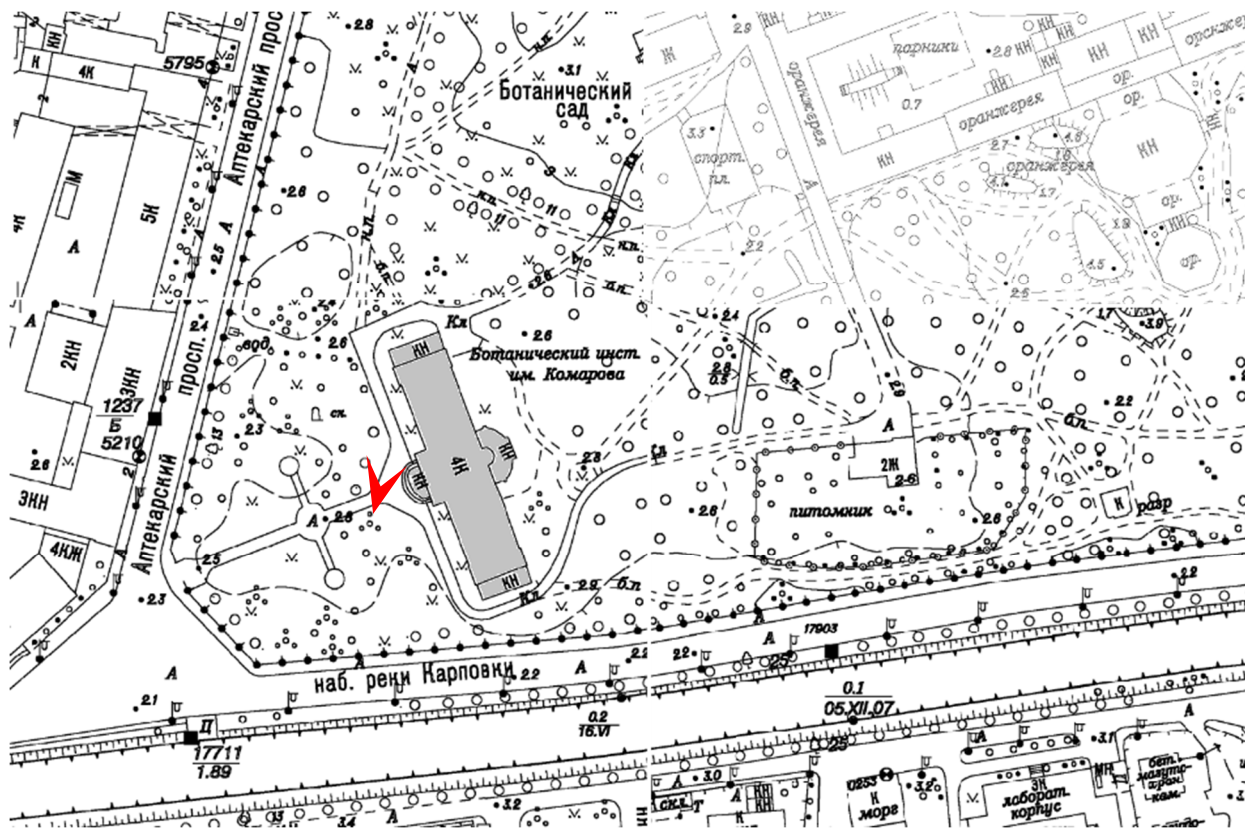




3. Объект культурного наследия федерального значения «Гербарий и библиотека» по адресу: Санкт-Петербург, улица Профессора Попова, дом 2, литера А (Санкт-Петербург, Профессора Попова ул., 2, корп.7)

Общий вид фасада

Дата съемки: 22.08.2024

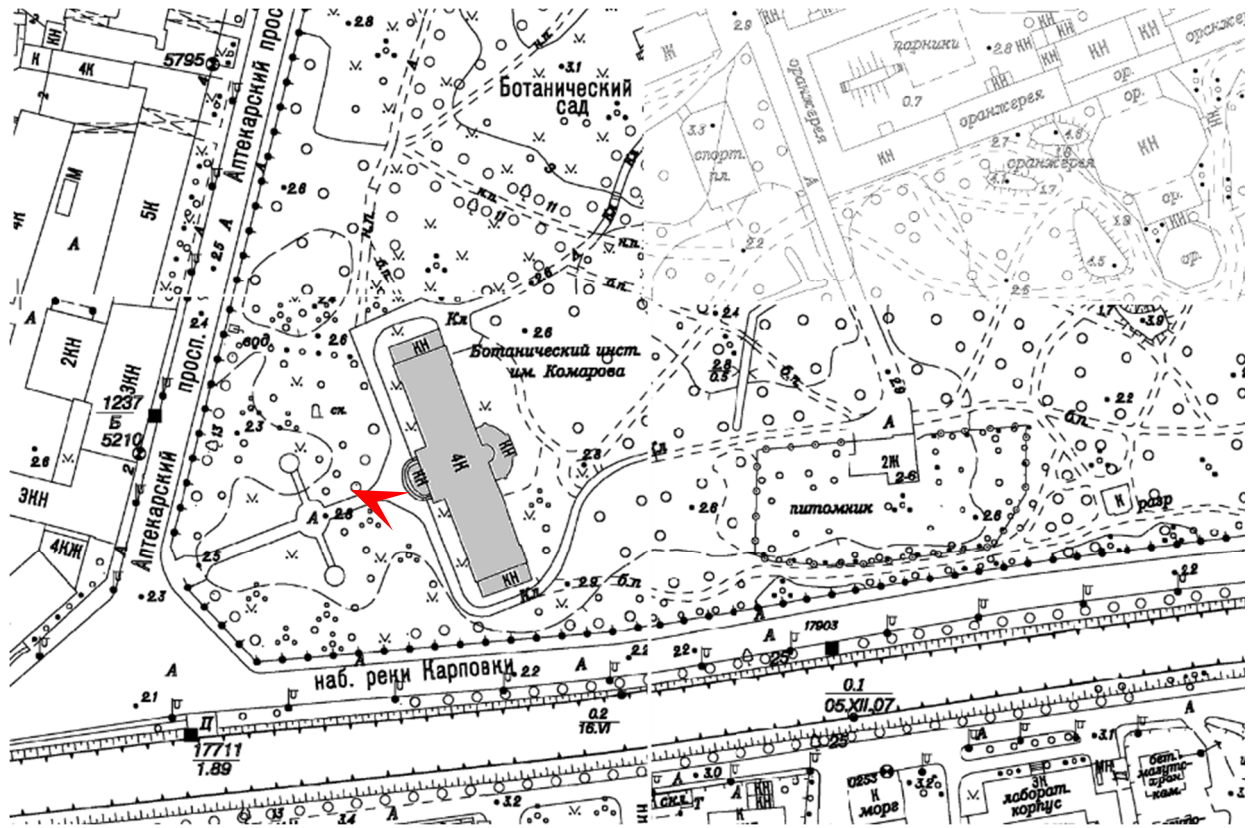




4. Объект культурного наследия федерального значения «Гербарий и библиотека» по адресу: Санкт-Петербург, улица Профессора Попова, дом 2, литера А (Санкт-Петербург, Профессора Попова ул., 2, корп.7)

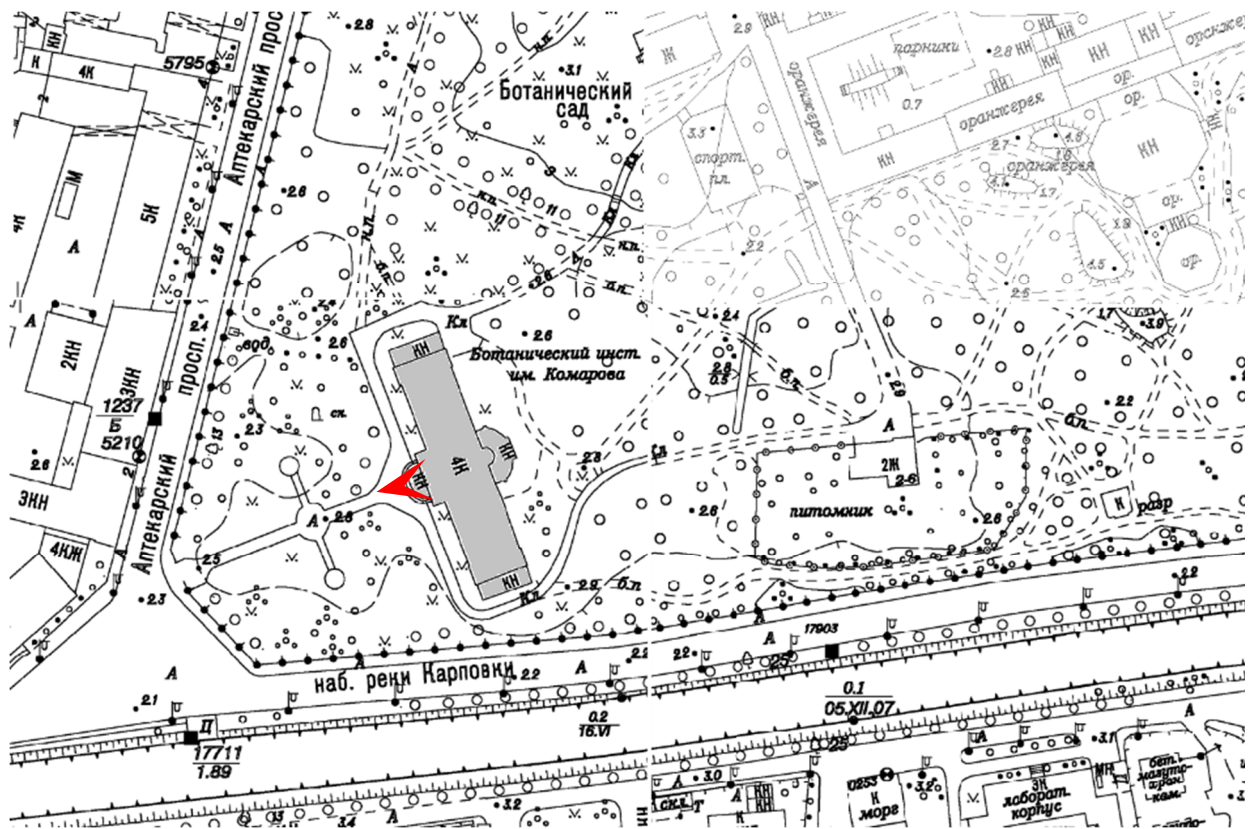
Общий вид фасада

Дата съёмки: 22.08.2024





5. Объект культурного наследия федерального значения «Гербарий и библиотека» по адресу: Санкт-Петербург, улица Профессора Попова, дом 2, литера А (Санкт-Петербург, Профессора Попова ул., 2, корп.7)
Фрагмент фасада. Ротонда
Дата съемки: 22.08.2024

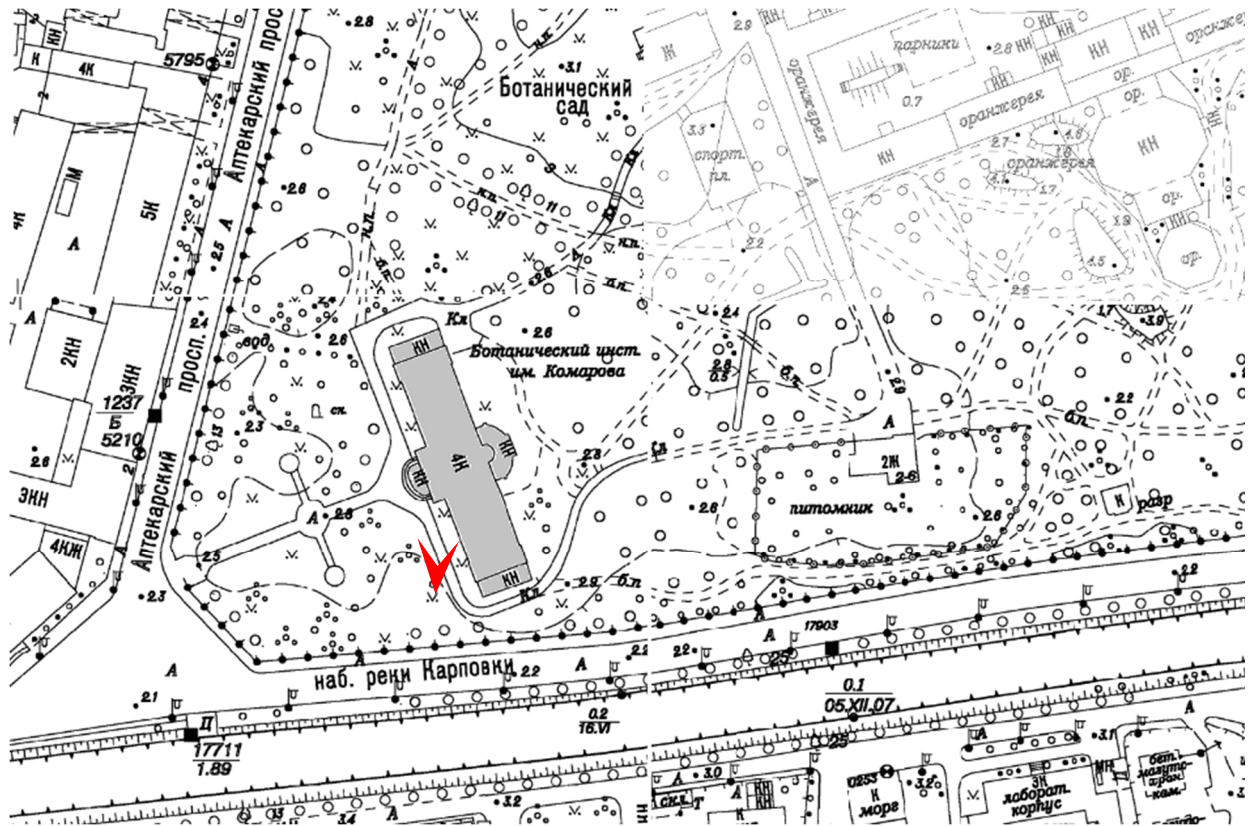





6. Объект культурного наследия федерального значения «Гербарий и библиотека» по адресу: Санкт-Петербург, улица Профессора Попова, дом 2, литера А (Санкт-Петербург, Профессора Попова ул., 2, корп.7)

Общий вид фасада

Дата съемки: 22.08.2024

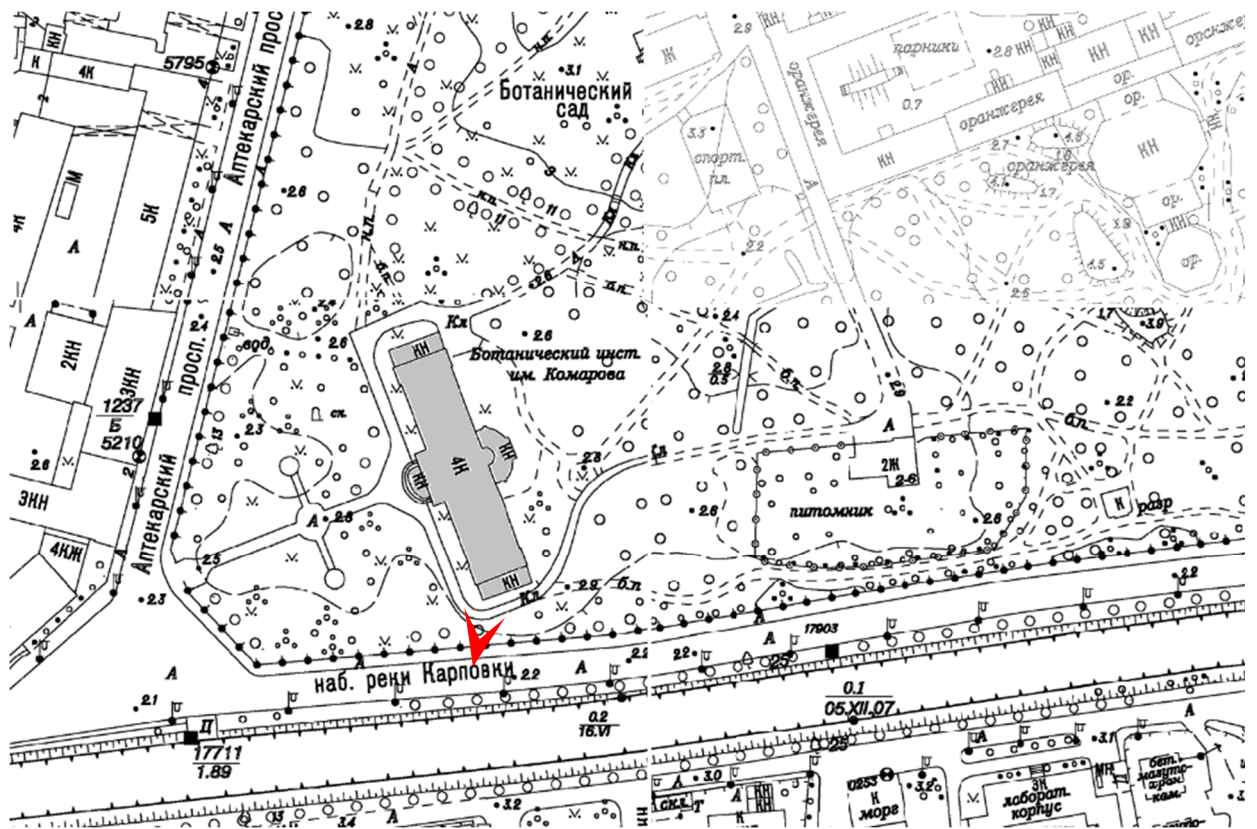




7. Объект культурного наследия федерального значения «Гербарий и библиотека» по адресу: Санкт-Петербург, улица Профессора Попова, дом 2, литера А (Санкт-Петербург, Профессора Попова ул., 2, корп.7)

Общий вид фасада

Дата съёмки: 22.08.2024

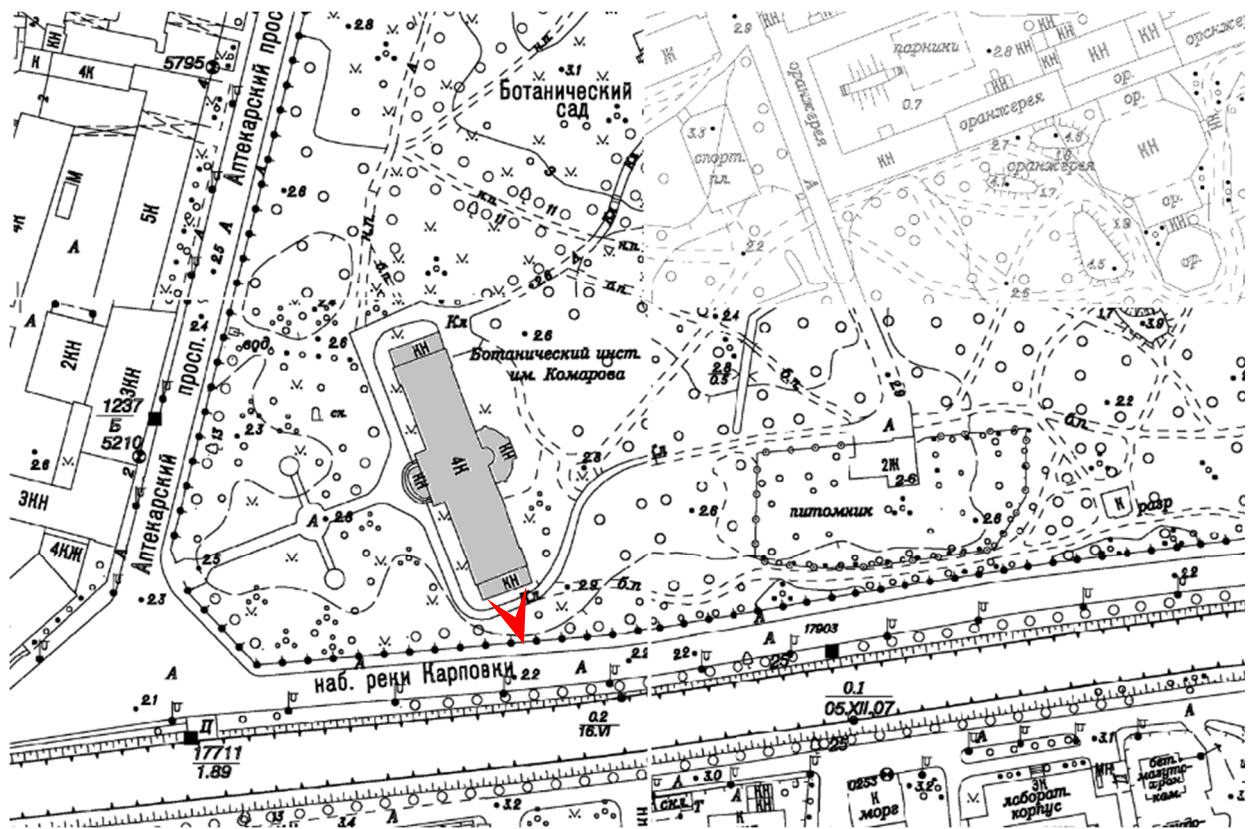





8. Объект культурного наследия федерального значения «Гербарий и библиотека» по адресу: Санкт-Петербург, улица Профессора Попова, дом 2, литера А (Санкт-Петербург, Профессора Попова ул., 2, корп.7)

Общий вид фасада

Дата съемки: 22.08.2024

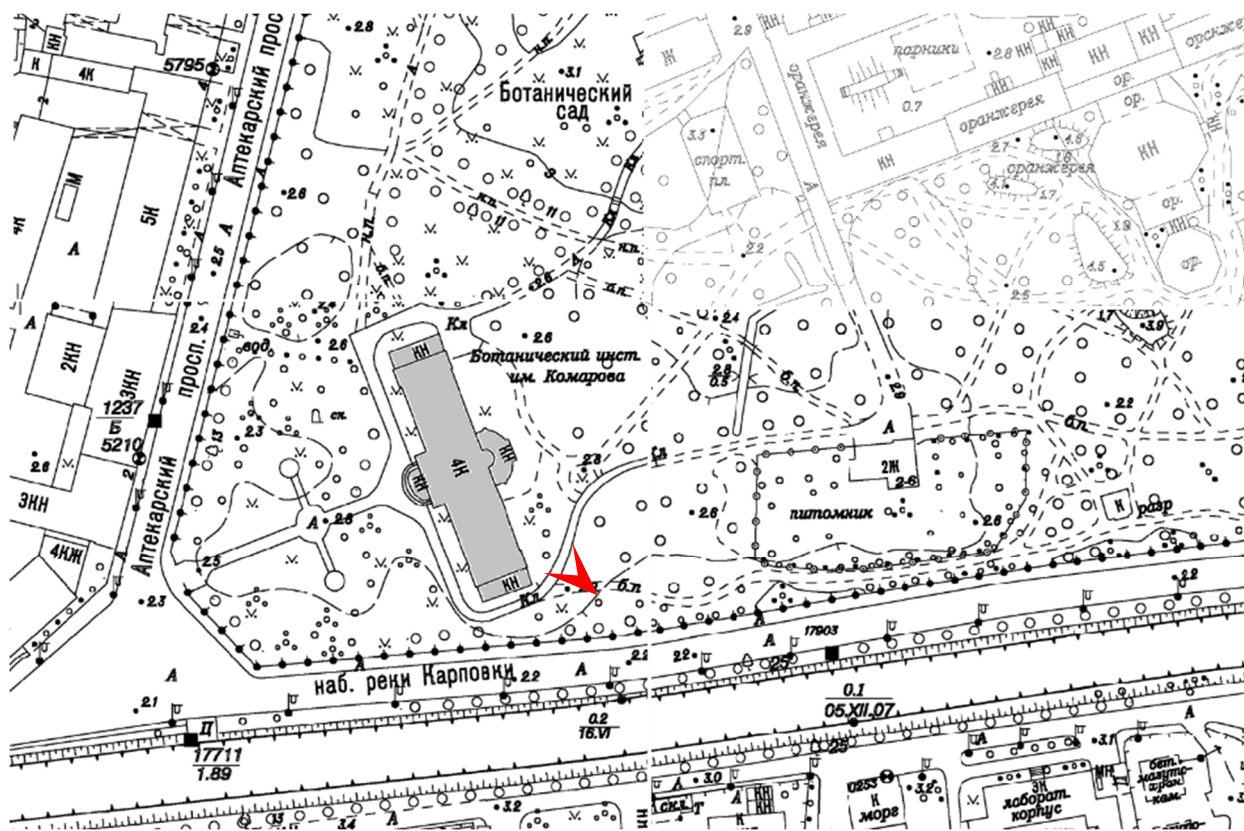




9. Объект культурного наследия федерального значения «Гербарий и библиотека» по адресу: Санкт-Петербург, улица Профессора Попова, дом 2, литера А (Санкт-Петербург, Профессора Попова ул., 2, корп.7)

Общий вид фасада

Дата съёмки: 22.08.2024

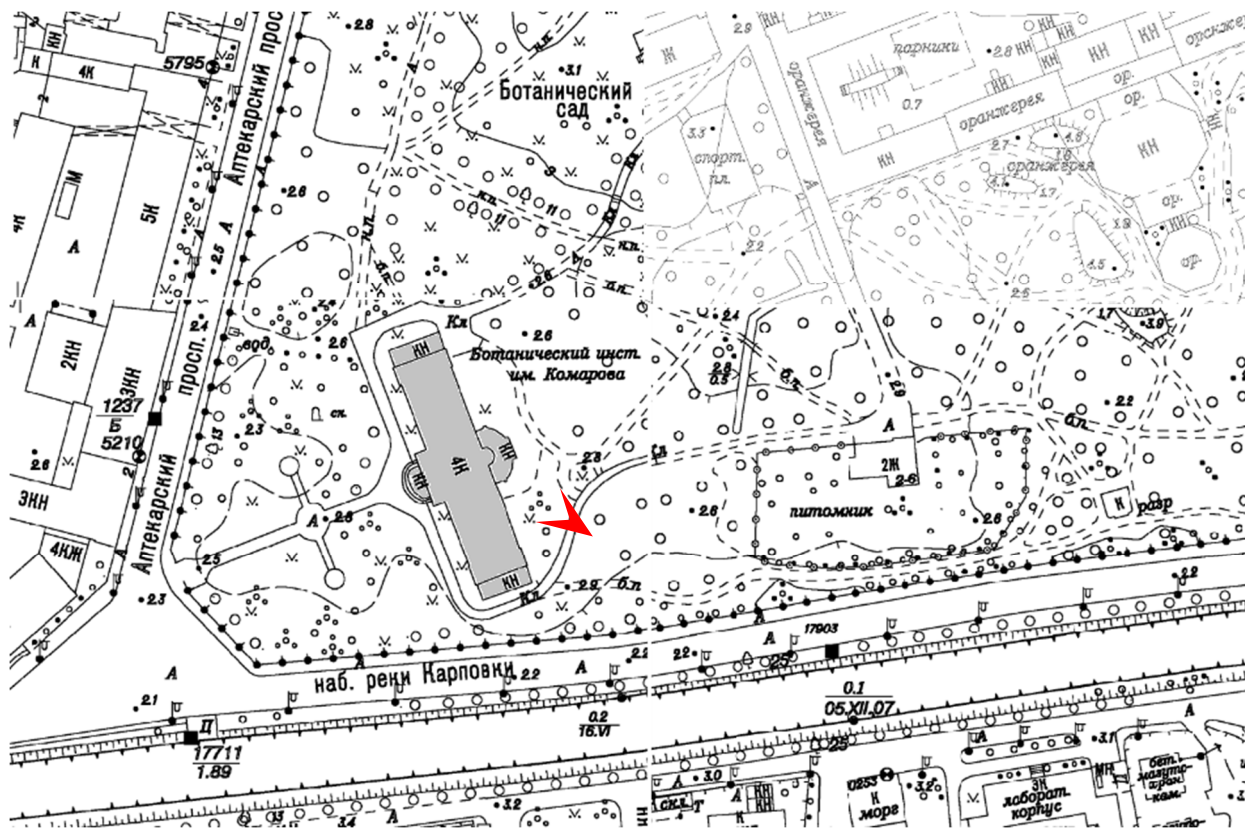




10. Объект культурного наследия федерального значения «Гербарий и библиотека» по адресу: Санкт-Петербург, улица Профессора Попова, дом 2, литера А (Санкт-Петербург, Профессора Попова ул., 2, корп.7)

Общий вид фасада

Дата съемки: 22.08.2024

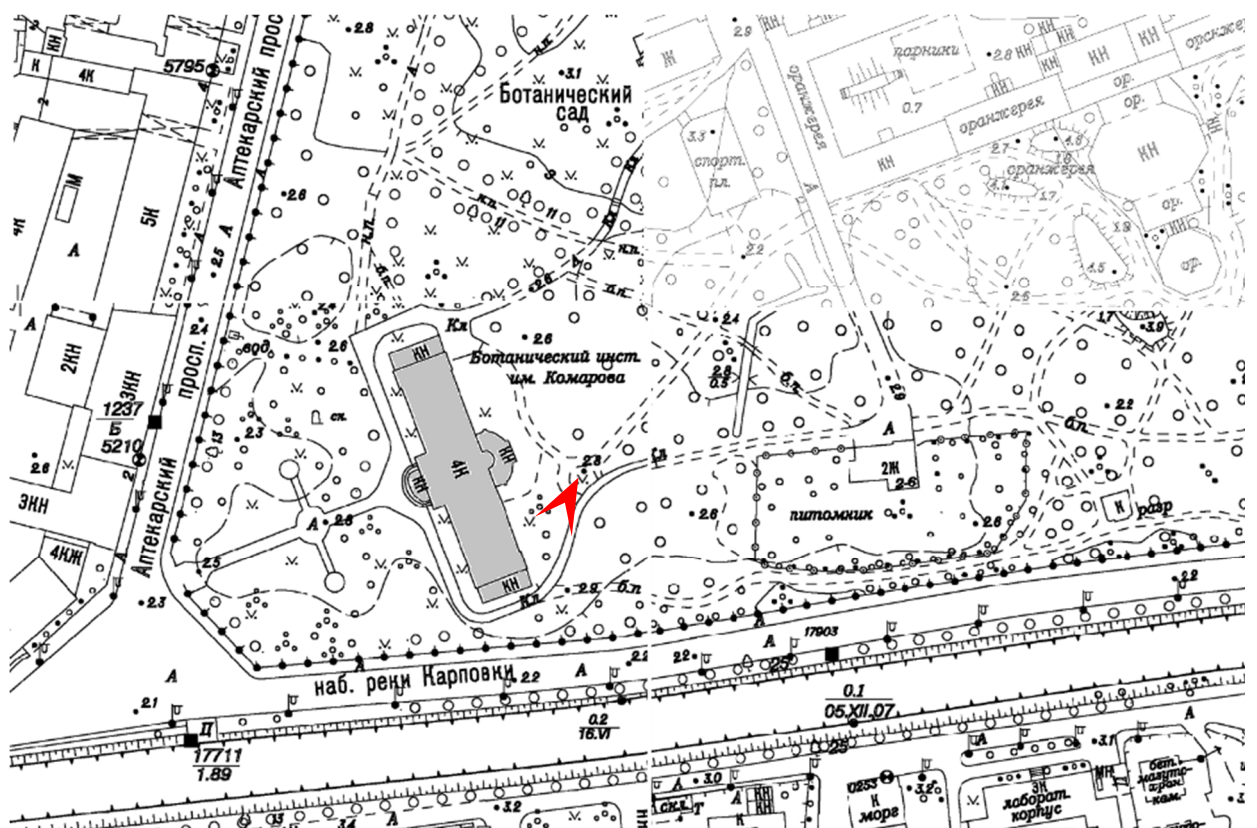




11. Объект культурного наследия федерального значения «Гербарий и библиотека» по адресу: Санкт-Петербург, улица Профессора Попова, дом 2, литера А (Санкт-Петербург, Профессора Попова ул., 2, корп.7)

Вид на наружную часть существующего аварийного выхода из защитного сооружения, расположенного в подвале здания.

Дата съемки: 22.08.2024

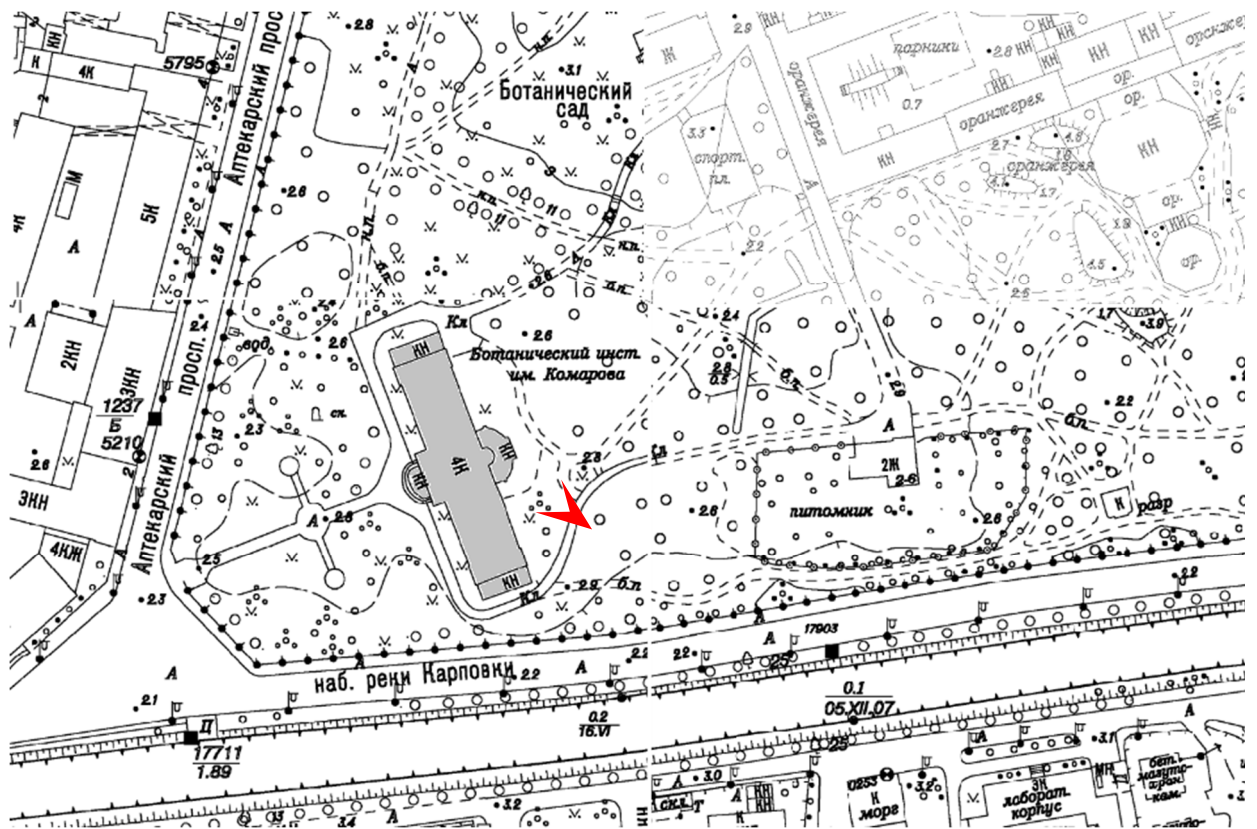




12. Объект культурного наследия федерального значения «Гербарий и библиотека» по адресу: Санкт-Петербург, улица Профессора Попова, дом 2, литера А (Санкт-Петербург, Профессора Попова ул., 2, корп.7)

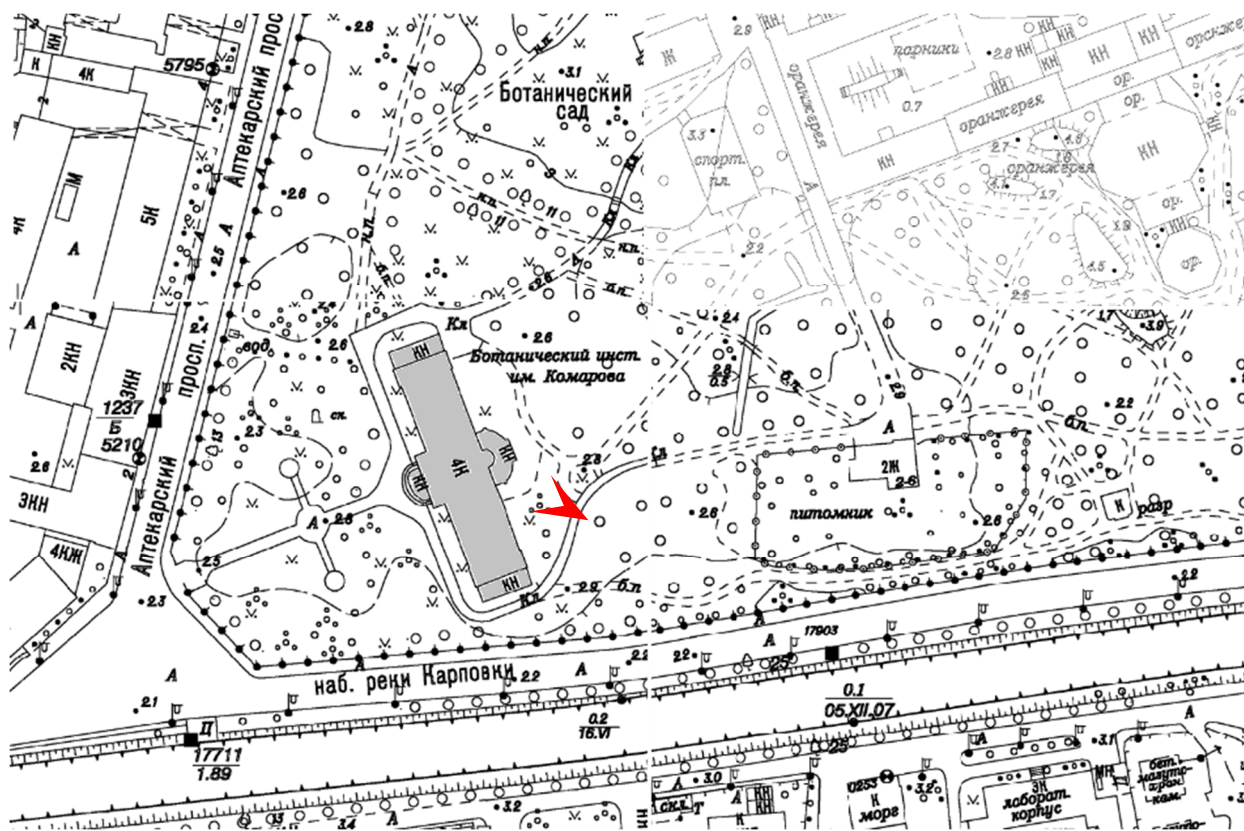
Общий вид фасада

Дата съемки: 22.08.2024



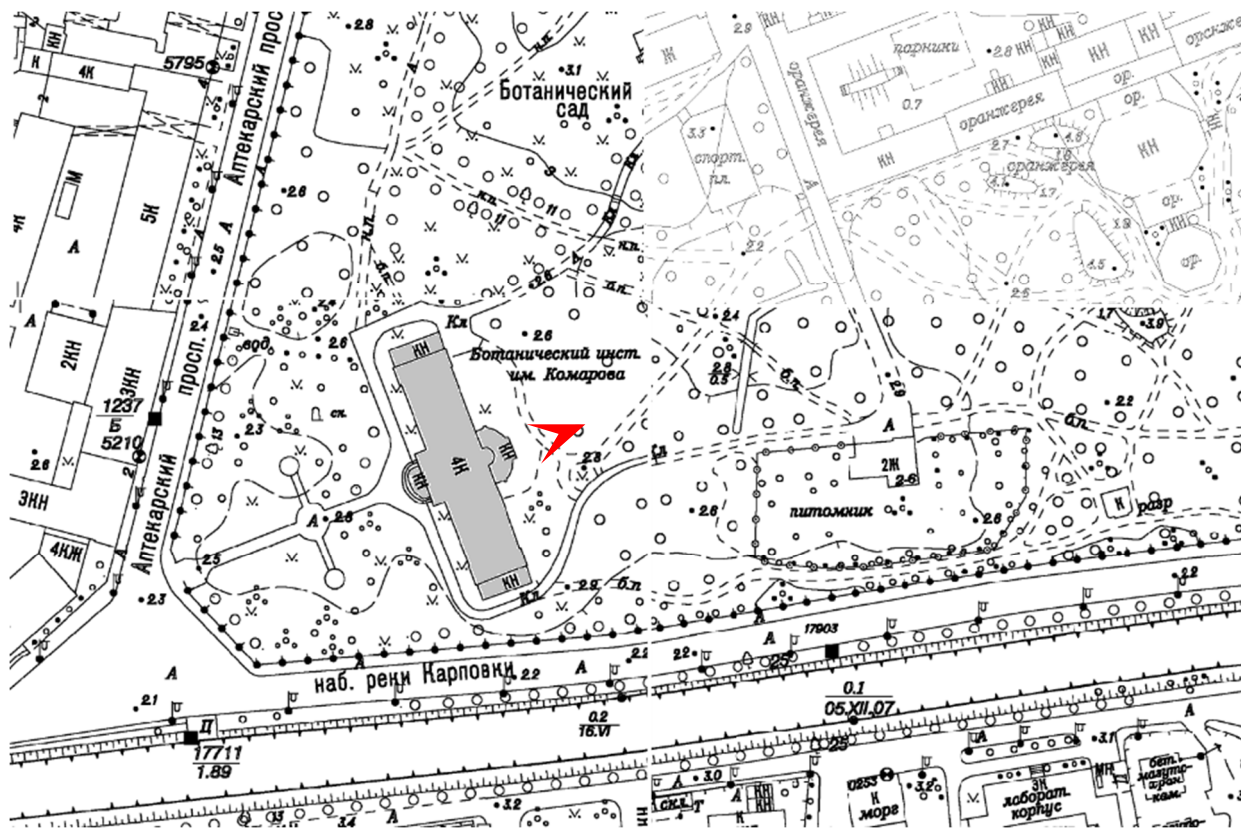


13. Объект культурного наследия федерального значения «Гербарий и библиотека» по адресу: Санкт-Петербург, улица Профессора Попова, дом 2, литера А (Санкт-Петербург, Профессора Попова ул., 2, корп.7)
Общий вид фасада. Вид на оголовок вентиляционной трубы
Дата съемки: 22.08.2024



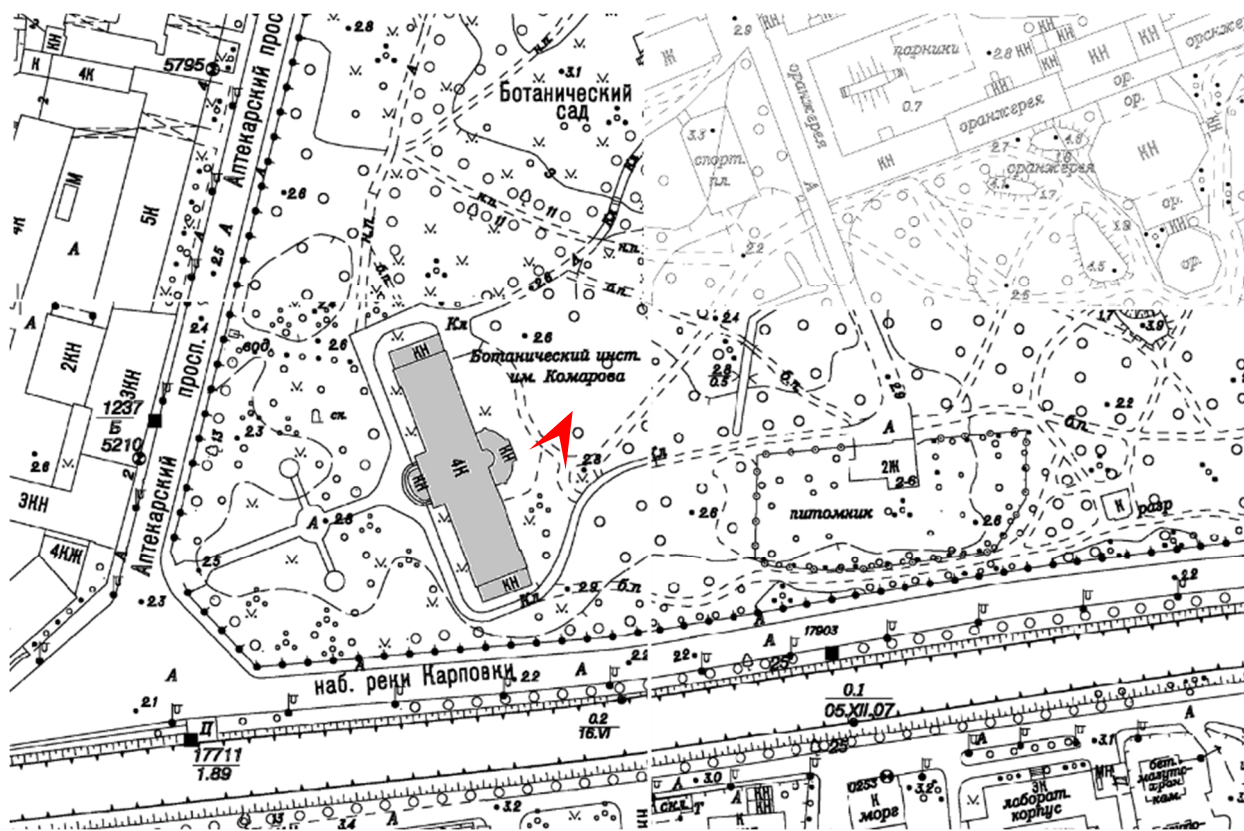


14. Объект культурного наследия федерального значения «Гербарий и библиотека» по адресу: Санкт-Петербург, улица Профессора Попова, дом 2, литера А (Санкт-Петербург, Профессора Попова ул., 2, корп.7)
Общий вид фасада
Дата съемки: 22.08.2024





15. Объект культурного наследия федерального значения «Гербарий и библиотека» по адресу: Санкт-Петербург, улица Профессора Попова, дом 2, литера А (Санкт-Петербург, Профессора Попова ул., 2, корп.7)
Общий вид фасада
Дата съёмки: 22.08.2024

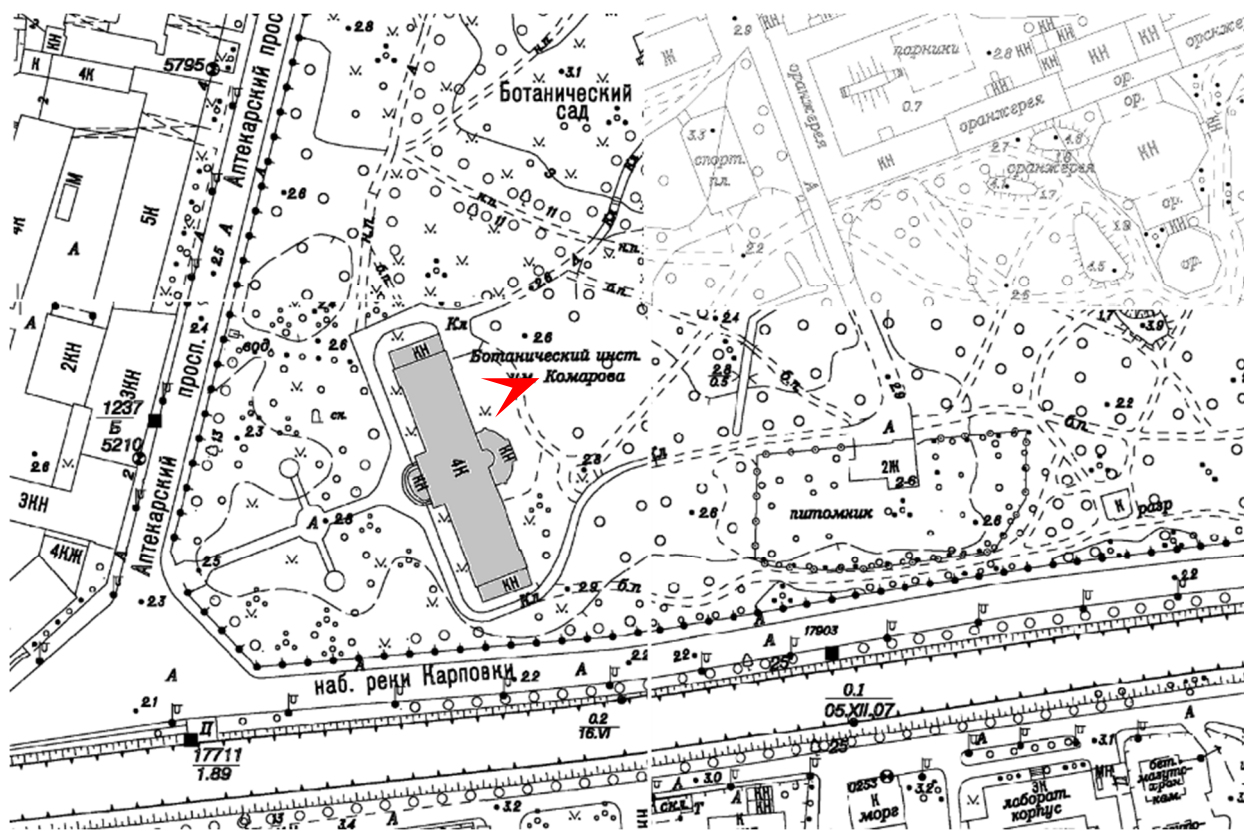




16. Объект культурного наследия федерального значения «Гербарий и библиотека» по адресу: Санкт-Петербург, улица Профессора Попова, дом 2, литера А (Санкт-Петербург, Профессора Попова ул., 2, корп.7)

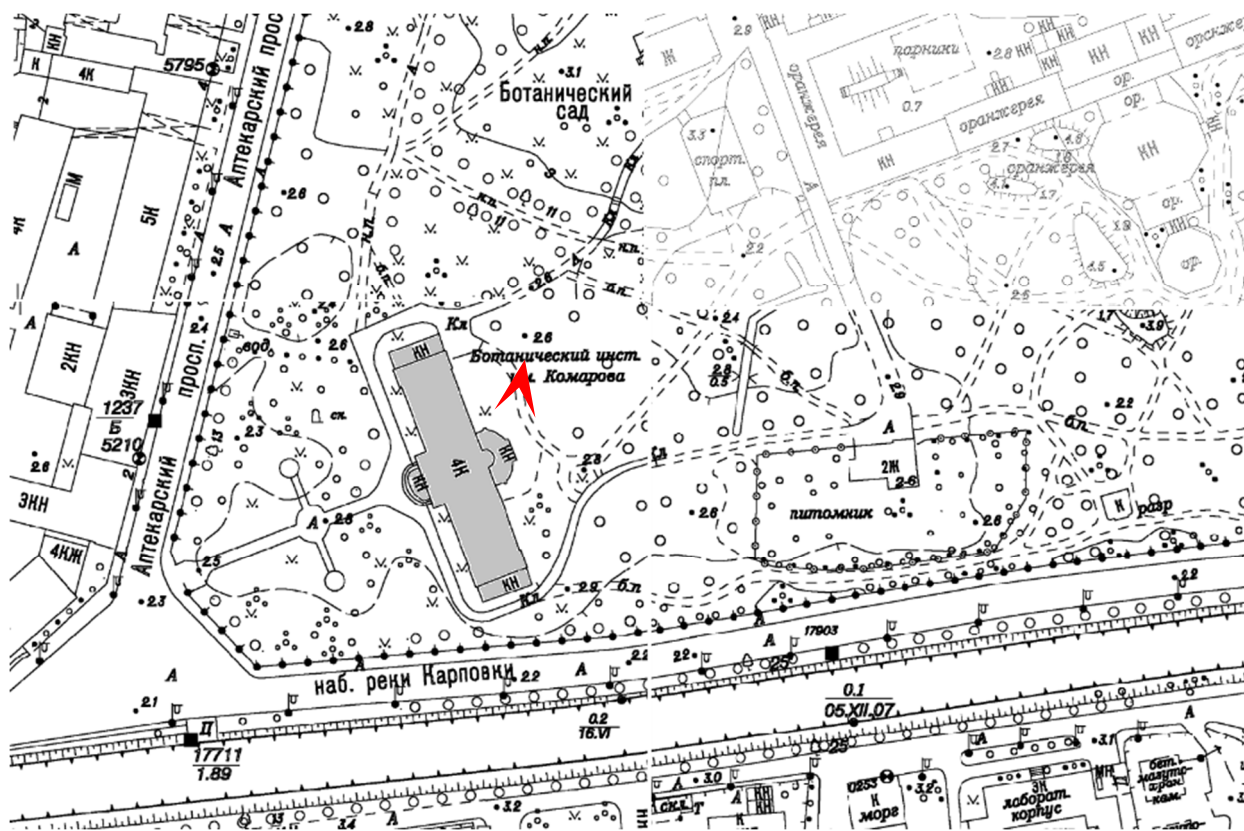
Общий вид фасада

Дата съёмки: 22.08.2024





17. Объект культурного наследия федерального значения «Гербарий и библиотека»
 по адресу: Санкт-Петербург, улица Профессора Попова, дом 2, литера А
 (Санкт-Петербург, Профессора Попова ул., 2, корп.7)
 Общий вид фасада
 Дата съёмки: 22.08.2024

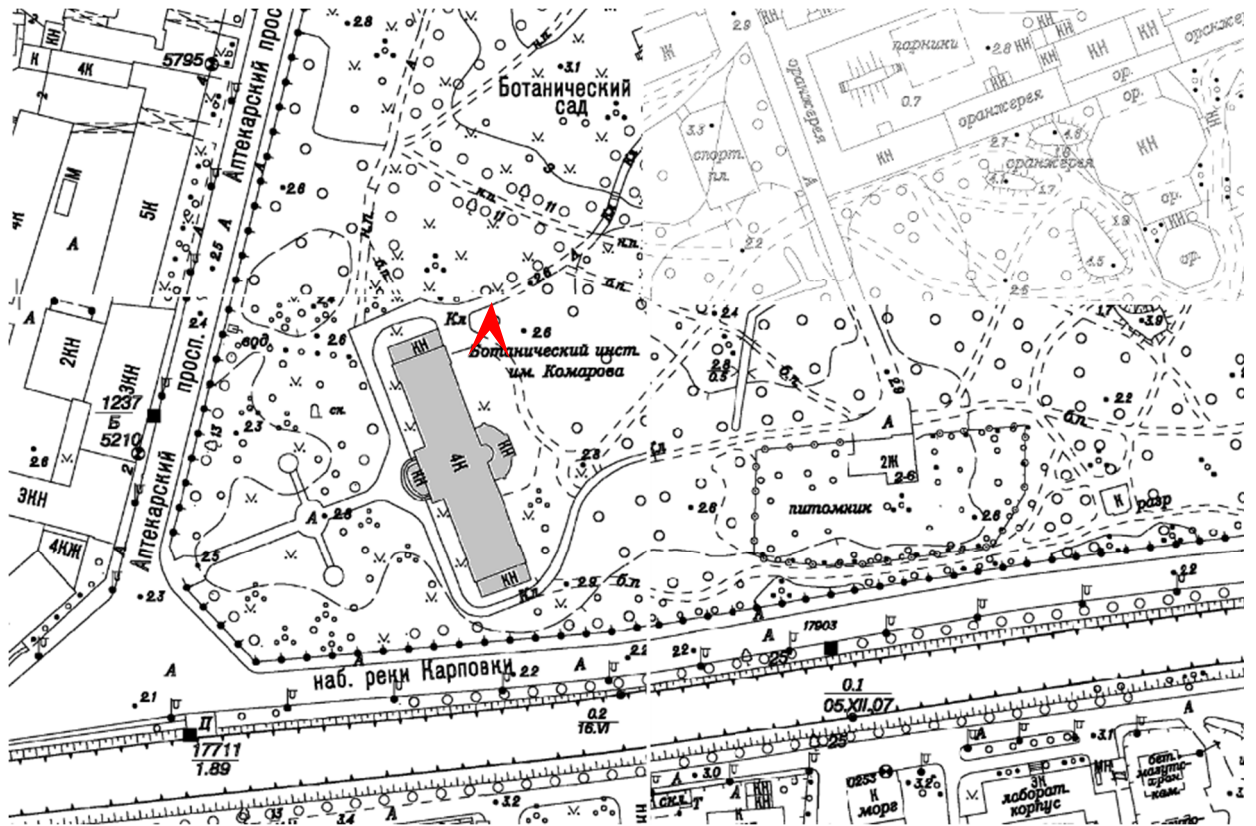




18. Объект культурного наследия федерального значения «Гербарий и библиотека» по адресу: Санкт-Петербург, улица Профессора Попова, дом 2, литера А (Санкт-Петербург, Профессора Попова ул., 2, корп.7)

Общий вид фасада

Дата съемки: 22.08.2024

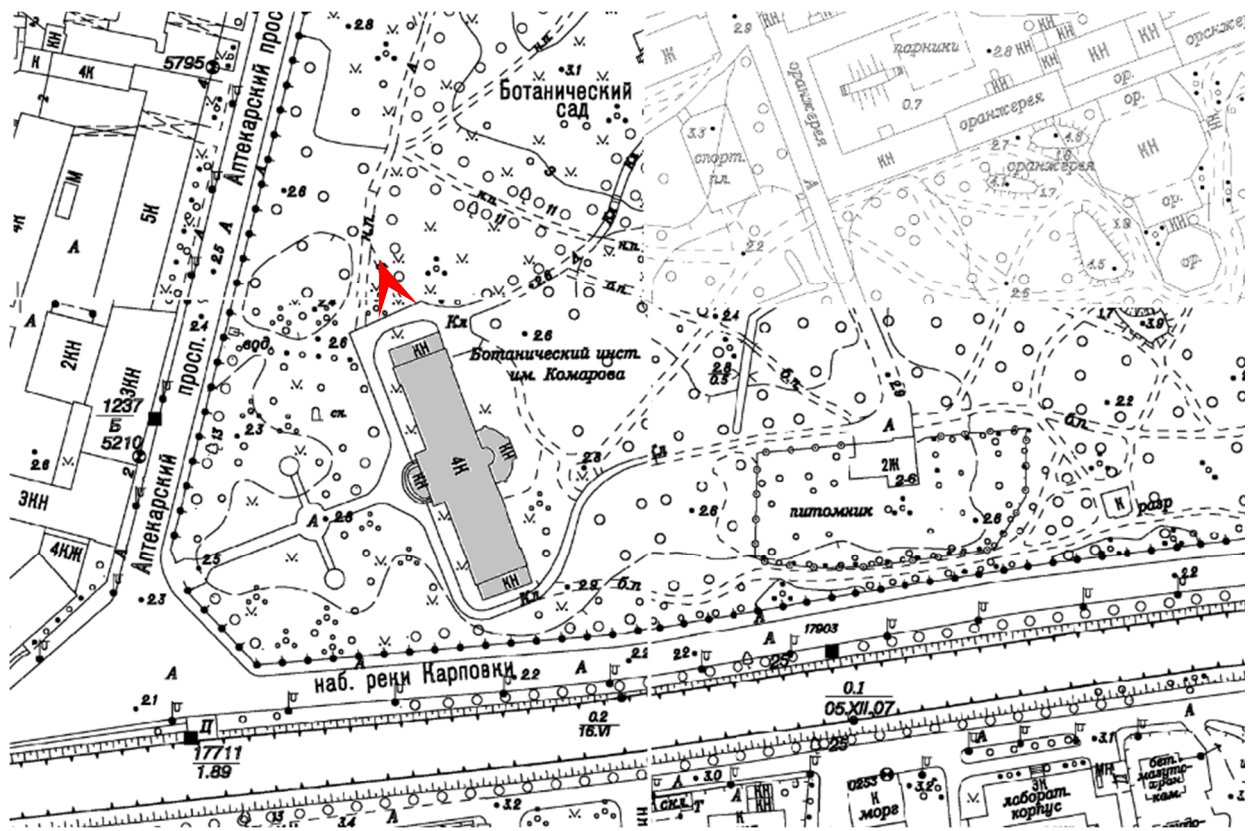




19. Объект культурного наследия федерального значения «Гербарий и библиотека» по адресу: Санкт-Петербург, улица Профессора Попова, дом 2, литера А (Санкт-Петербург, Профессора Попова ул., 2, корп.7)

Общий вид фасада

Дата съемки: 22.08.2024



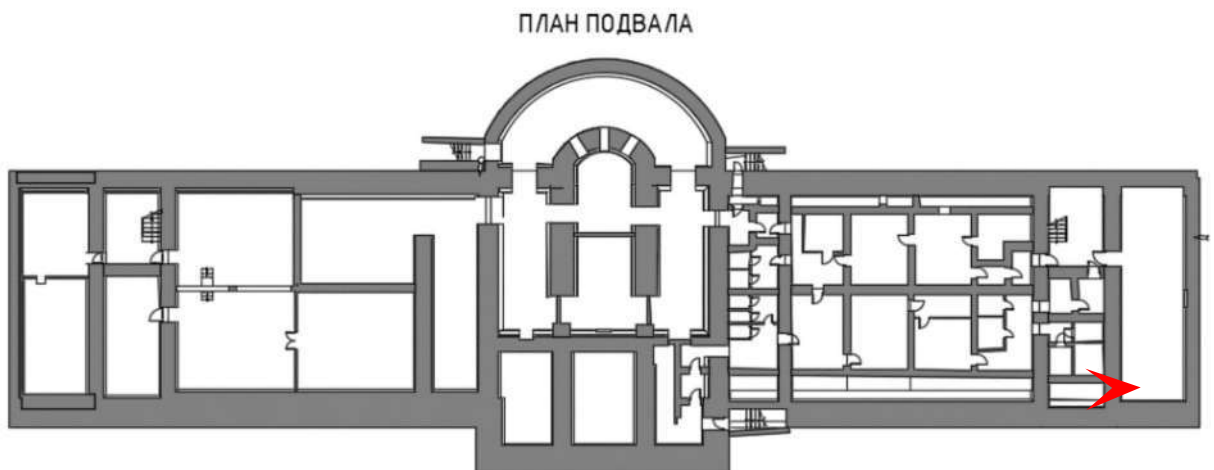


20. Объект культурного наследия федерального значения «Гербарий и библиотека»
по адресу: Санкт-Петербург, улица Профессора Попова, дом 2, литера А
(Санкт-Петербург, Профессора Попова ул., 2, корп.7)
Помещение подвала
Дата съемки: 22.08.2024



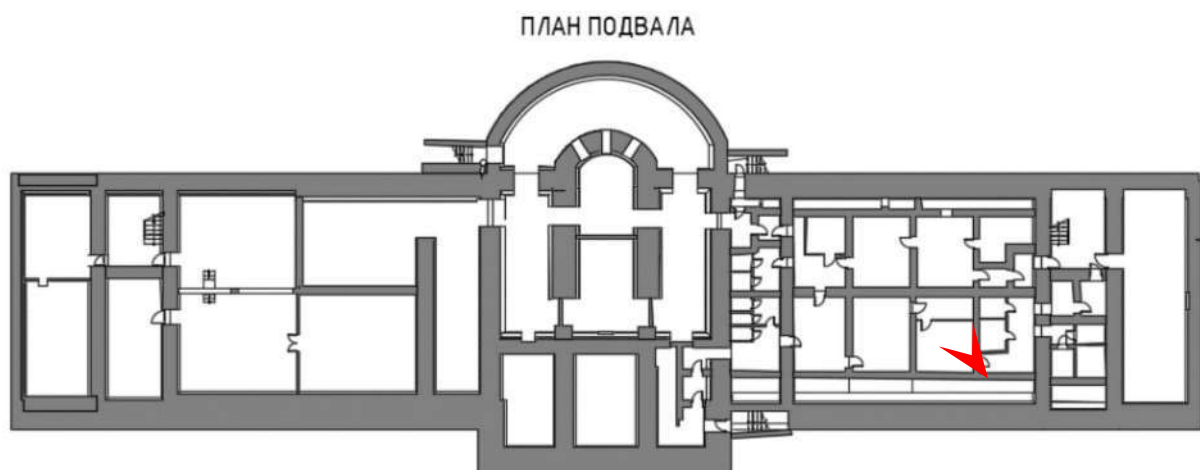


21. Объект культурного наследия федерального значения «Гербарий и библиотека»
 по адресу: Санкт-Петербург, улица Профессора Попова, дом 2, литера А
 (Санкт-Петербург, Профессора Попова ул., 2, корп.7)
 Помещение подвала
 Дата съёмки: 22.08.2024



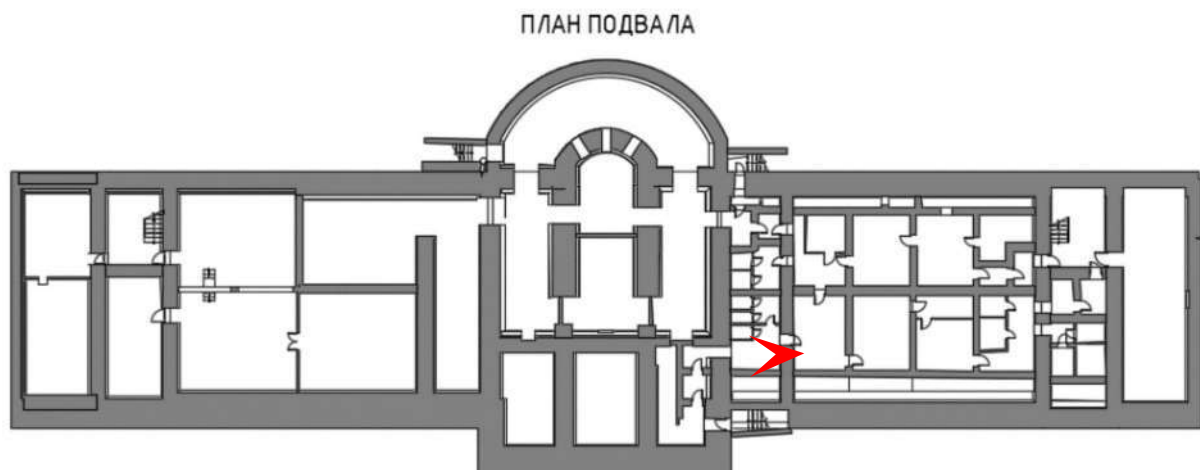


22. Объект культурного наследия федерального значения «Гербарий и библиотека»
по адресу: Санкт-Петербург, улица Профессора Попова, дом 2, литера А
(Санкт-Петербург, Профессора Попова ул., 2, корп.7)
Помещение подвала
Дата съемки: 22.08.2024



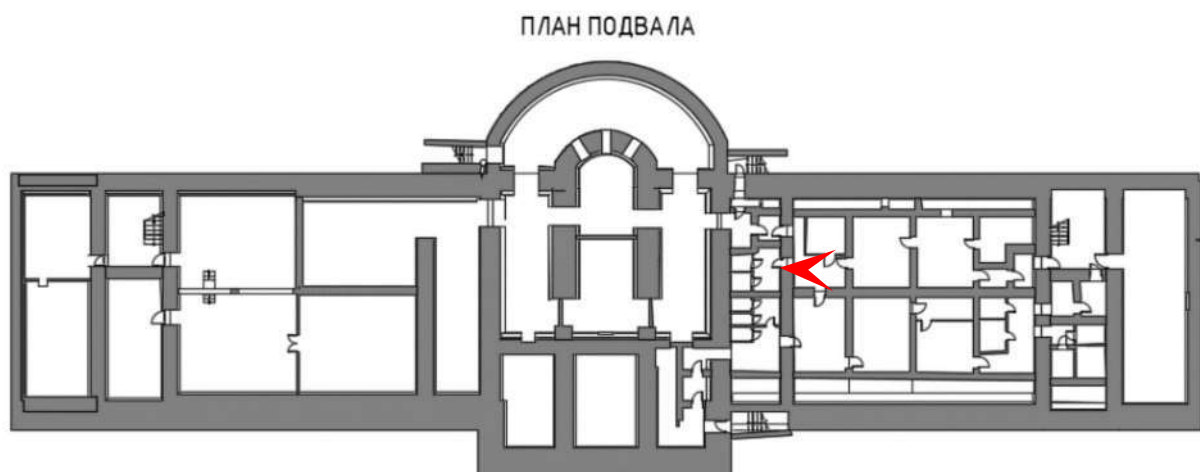


23. Объект культурного наследия федерального значения «Гербарий и библиотека»
по адресу: Санкт-Петербург, улица Профессора Попова, дом 2, литера А
(Санкт-Петербург, Профессора Попова ул., 2, корп.7)
Помещение подвала
Дата съёмки: 22.08.2024



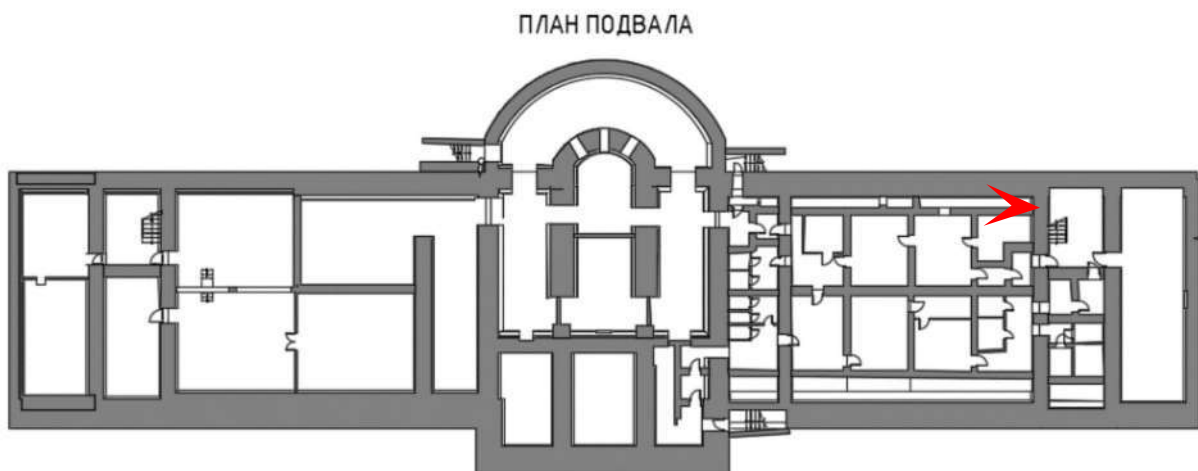



24. Объект культурного наследия федерального значения «Гербарий и библиотека»
по адресу: Санкт-Петербург, улица Профессора Попова, дом 2, литера А
(Санкт-Петербург, Профессора Попова ул., 2, корп.7)
Помещение подвала
Дата съёмки: 22.08.2024



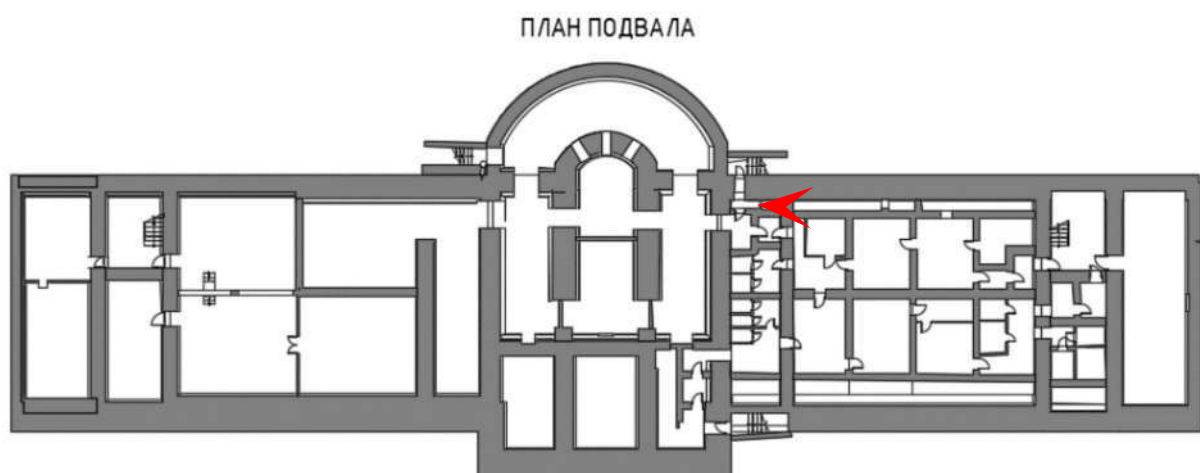


25. Объект культурного наследия федерального значения «Гербарий и библиотека»
по адресу: Санкт-Петербург, улица Профессора Попова, дом 2, литера А
(Санкт-Петербург, Профессора Попова ул., 2, корп.7)
Помещение подвала
Дата съемки: 22.08.2024



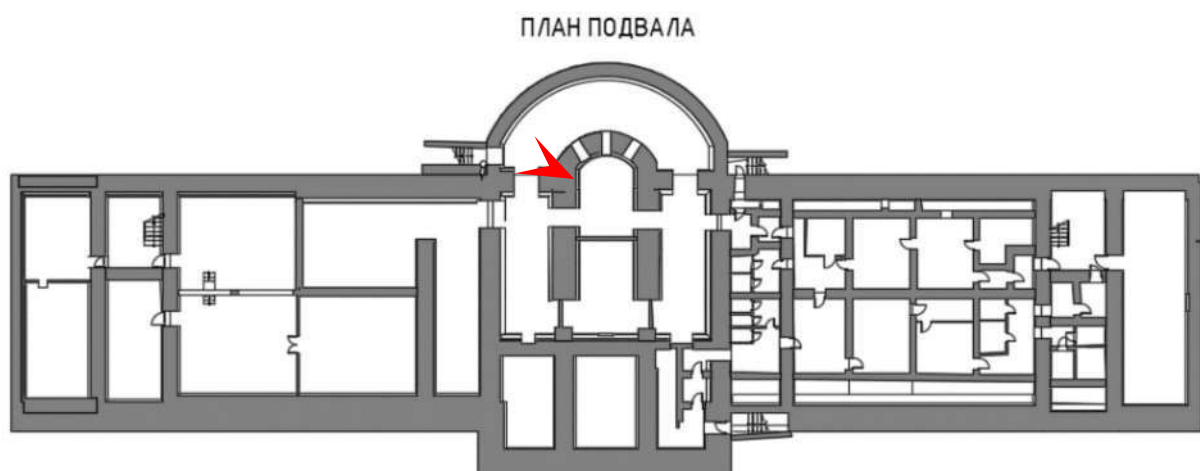


26. Объект культурного наследия федерального значения «Гербарий и библиотека»
по адресу: Санкт-Петербург, улица Профессора Попова, дом 2, литера А
(Санкт-Петербург, Профессора Попова ул., 2, корп.7)
Помещение подвала
Дата съёмки: 22.08.2024



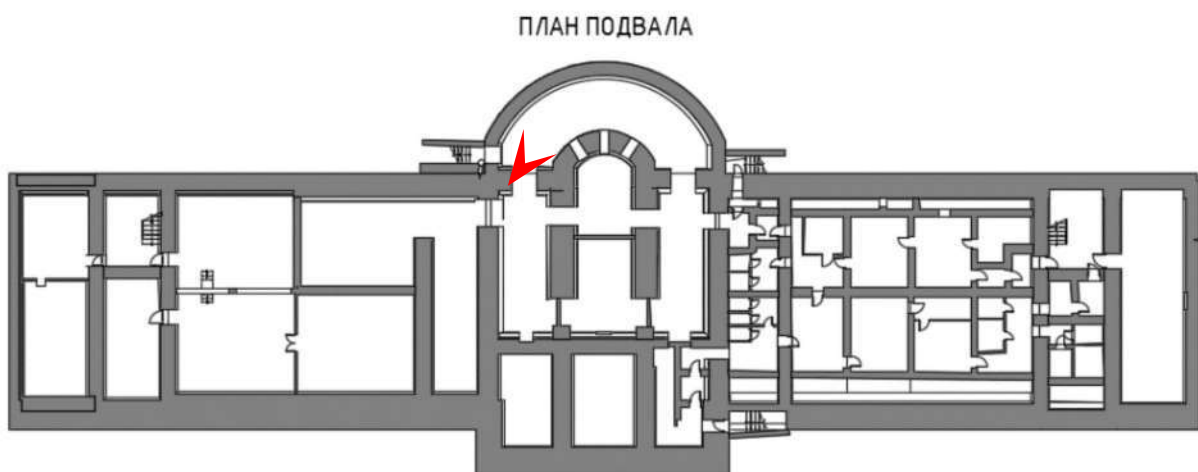


27. Объект культурного наследия федерального значения «Гербарий и библиотека»
по адресу: Санкт-Петербург, улица Профессора Попова, дом 2, литера А
(Санкт-Петербург, Профессора Попова ул., 2, корп.7)
Помещение подвала
Дата съемки: 22.08.2024



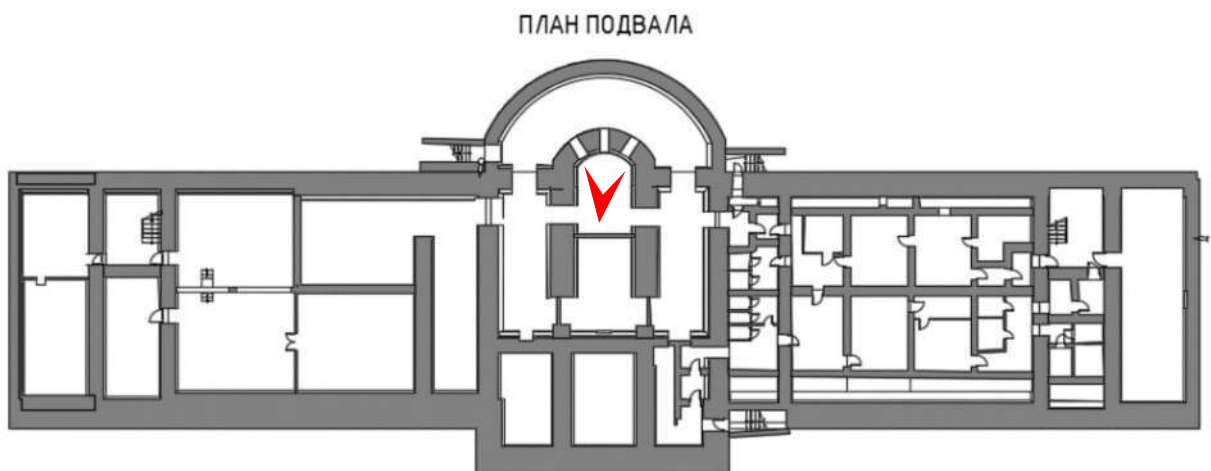


28. Объект культурного наследия федерального значения «Гербарий и библиотека»
по адресу: Санкт-Петербург, улица Профессора Попова, дом 2, литера А
(Санкт-Петербург, Профессора Попова ул., 2, корп.7)
Помещение подвала
Дата съемки: 22.08.2024



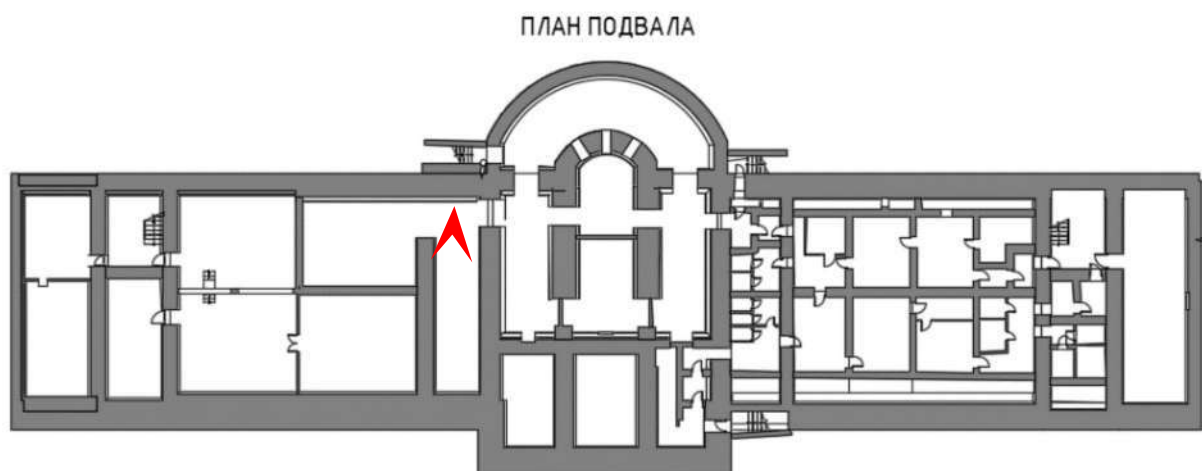


29. Объект культурного наследия федерального значения «Гербарий и библиотека»
 по адресу: Санкт-Петербург, улица Профессора Попова, дом 2, литера А
 (Санкт-Петербург, Профессора Попова ул., 2, корп.7)
 Помещение подвала
 Дата съемки: 22.08.2024



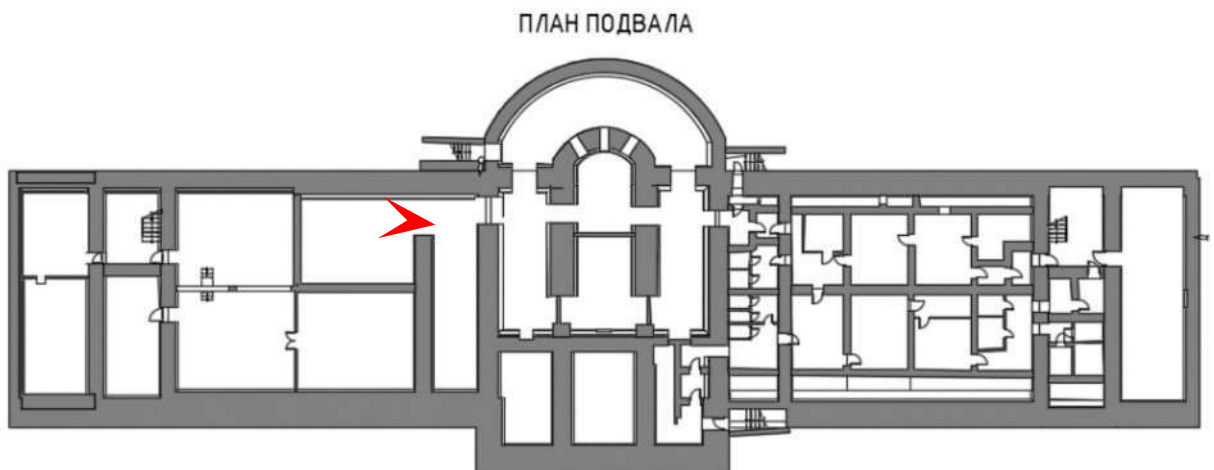


30. Объект культурного наследия федерального значения «Гербарий и библиотека»
по адресу: Санкт-Петербург, улица Профессора Попова, дом 2, литера А
(Санкт-Петербург, Профессора Попова ул., 2, корп.7)
Помещение подвала
Дата съемки: 22.08.2024





31. Объект культурного наследия федерального значения «Гербарий и библиотека»
по адресу: Санкт-Петербург, улица Профессора Попова, дом 2, литера А
(Санкт-Петербург, Профессора Попова ул., 2, корп.7)
Помещение подвала
Дата съемки: 22.08.2024



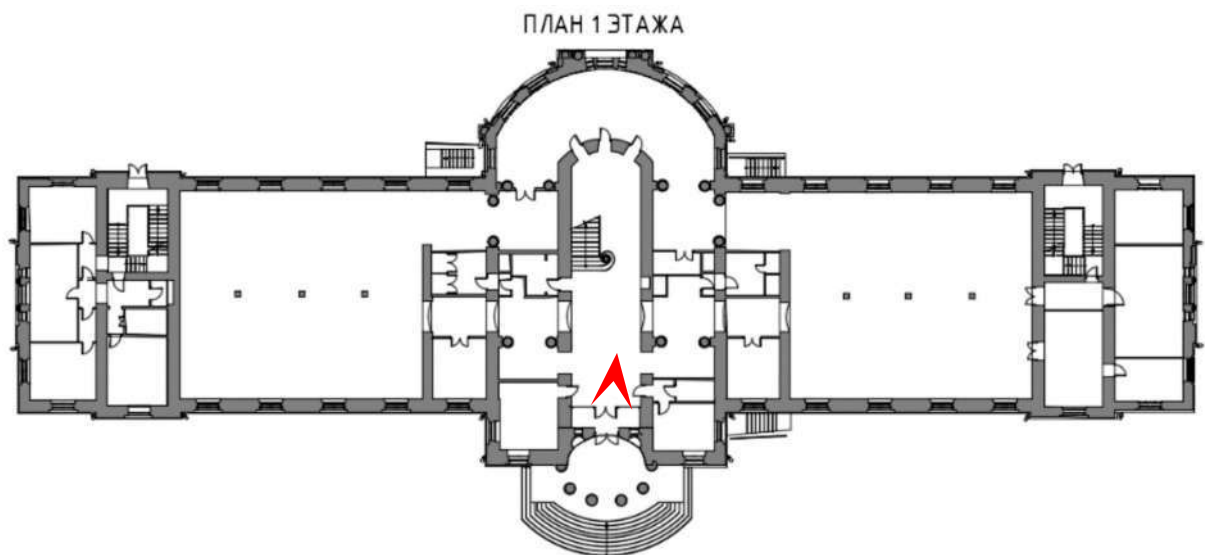


32. Объект культурного наследия федерального значения «Гербарий и библиотека»
по адресу: Санкт-Петербург, улица Профессора Попова, дом 2, литера А
(Санкт-Петербург, Профессора Попова ул., 2, корп.7)
Помещение подвала
Дата съёмки: 22.08.2024



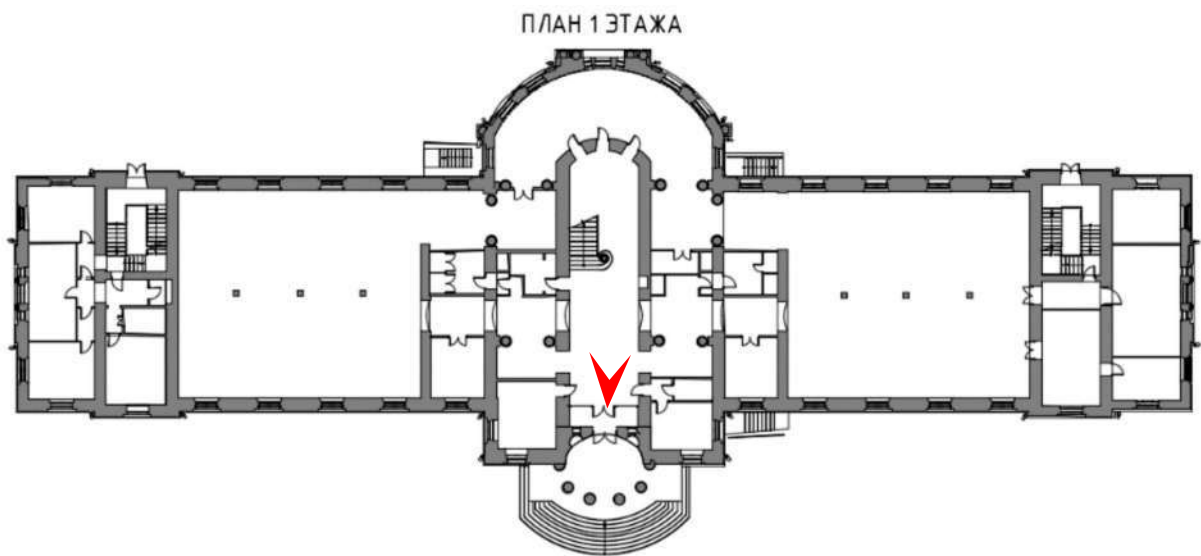


33. Объект культурного наследия федерального значения «Гербарий и библиотека»
по адресу: Санкт-Петербург, улица Профессора Попова, дом 2, литера А
(Санкт-Петербург, Профессора Попова ул., 2, корп.7)
Помещение 1-го этажа
Дата съемки: 22.08.2024



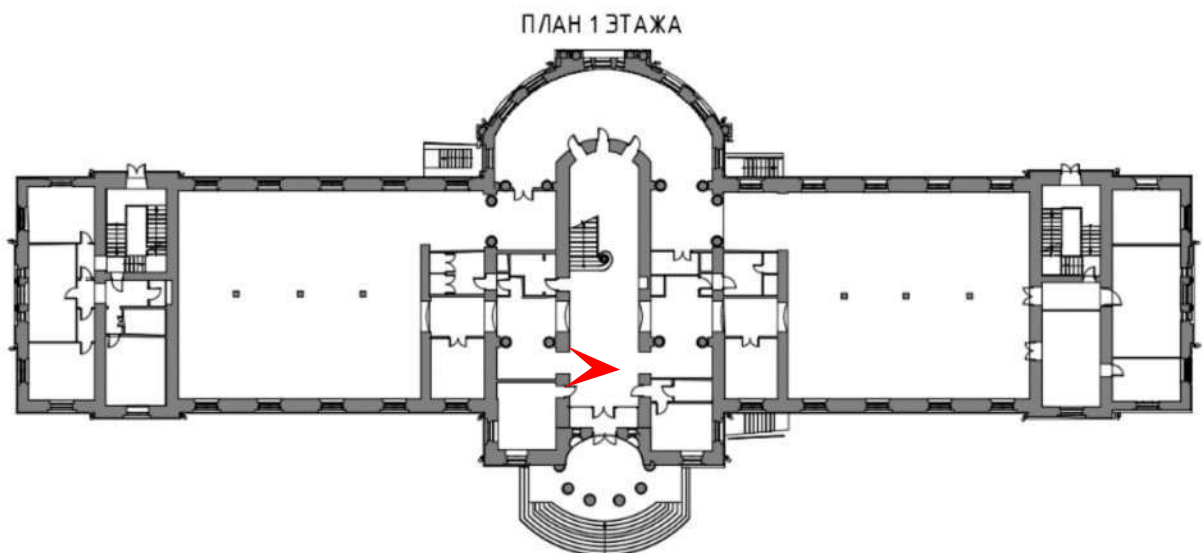


34. Объект культурного наследия федерального значения «Гербарий и библиотека» по адресу: Санкт-Петербург, улица Профессора Попова, дом 2, литера А (Санкт-Петербург, Профессора Попова ул., 2, корп.7)
Помещение 1-го этажа
Дата съемки: 22.08.2024



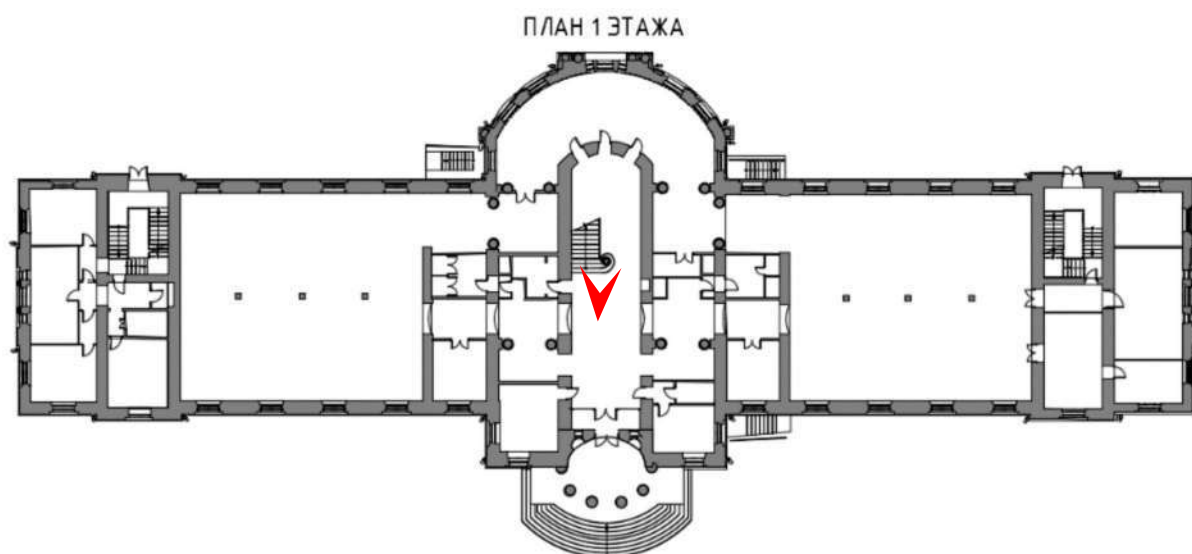


35. Объект культурного наследия федерального значения «Гербарий и библиотека» по адресу: Санкт-Петербург, улица Профессора Попова, дом 2, литера А (Санкт-Петербург, Профессора Попова ул., 2, корп.7)
Помещение 1-го этажа
Дата съемки: 22.08.2024



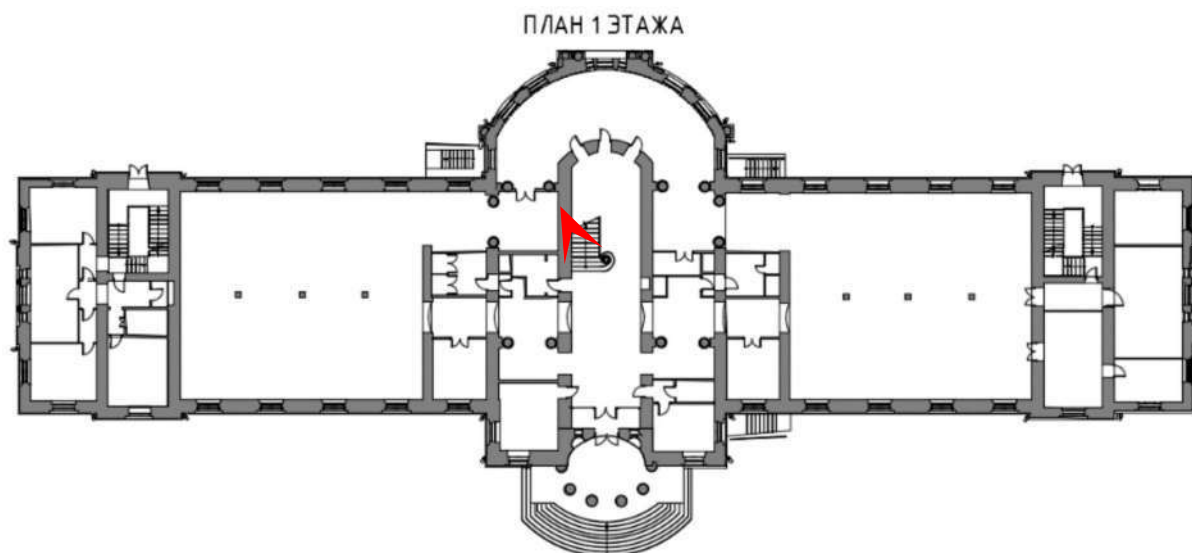


36. Объект культурного наследия федерального значения «Гербарий и библиотека» по адресу: Санкт-Петербург, улица Профессора Попова, дом 2, литера А (Санкт-Петербург, Профессора Попова ул., 2, корп.7)
Помещение 1-го этажа
Дата съемки: 22.08.2024



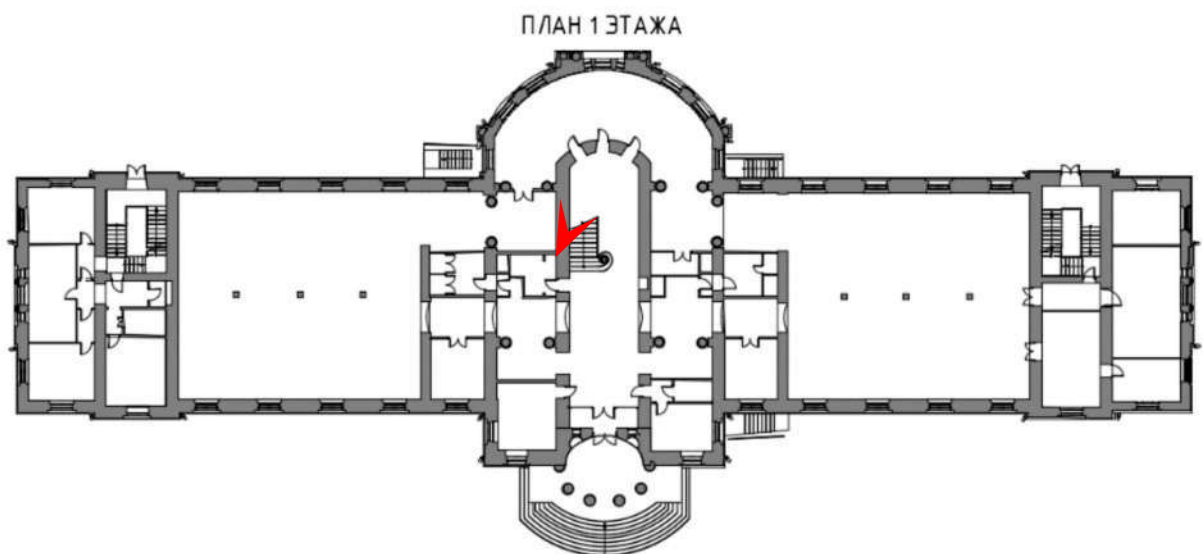


37. Объект культурного наследия федерального значения «Гербарий и библиотека» по адресу: Санкт-Петербург, улица Профессора Попова, дом 2, литера А (Санкт-Петербург, Профессора Попова ул., 2, корп.7)
Помещение 1-го этажа
Дата съемки: 22.08.2024



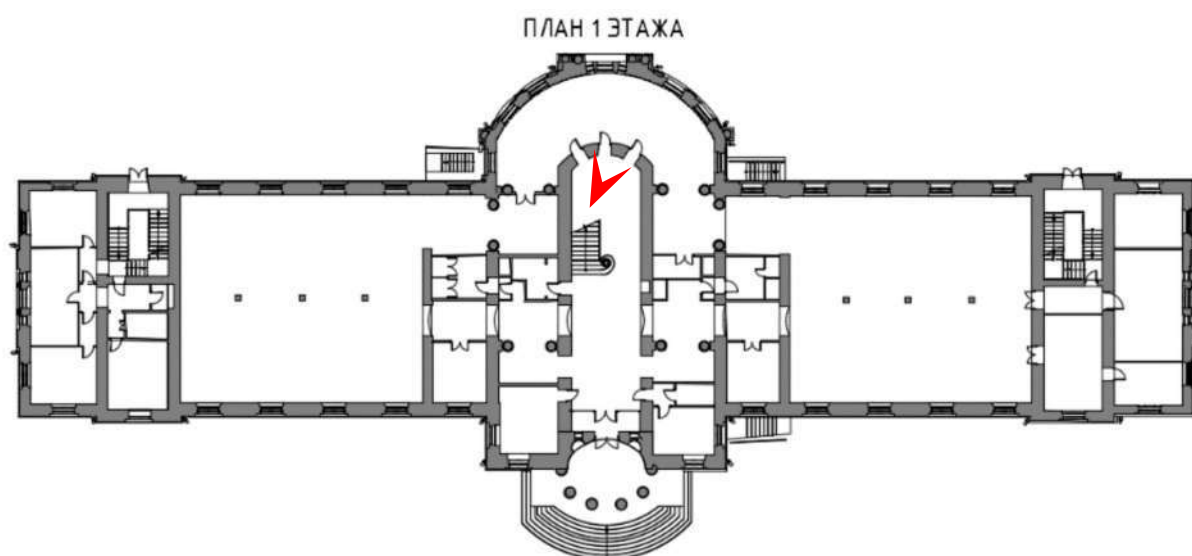


38. Объект культурного наследия федерального значения «Гербарий и библиотека» по адресу: Санкт-Петербург, улица Профессора Попова, дом 2, литера А (Санкт-Петербург, Профессора Попова ул., 2, корп.7)
Помещение 1-го этажа
Дата съемки: 22.08.2024



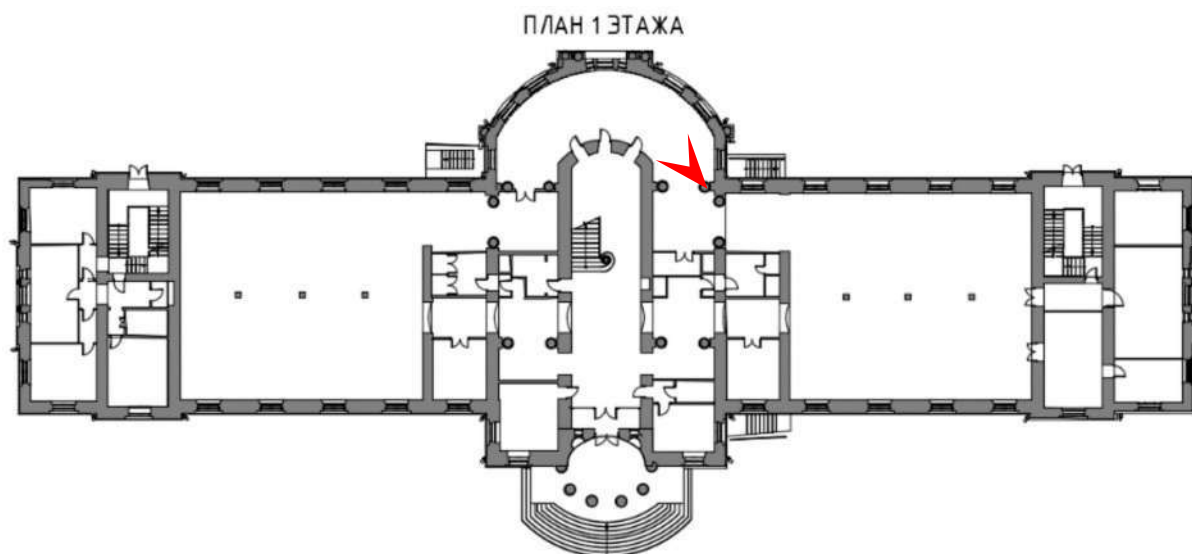


39. Объект культурного наследия федерального значения «Гербарий и библиотека» по адресу: Санкт-Петербург, улица Профессора Попова, дом 2, литера А (Санкт-Петербург, Профессора Попова ул., 2, корп.7)
Помещение 1-го этажа
Дата съемки: 22.08.2024



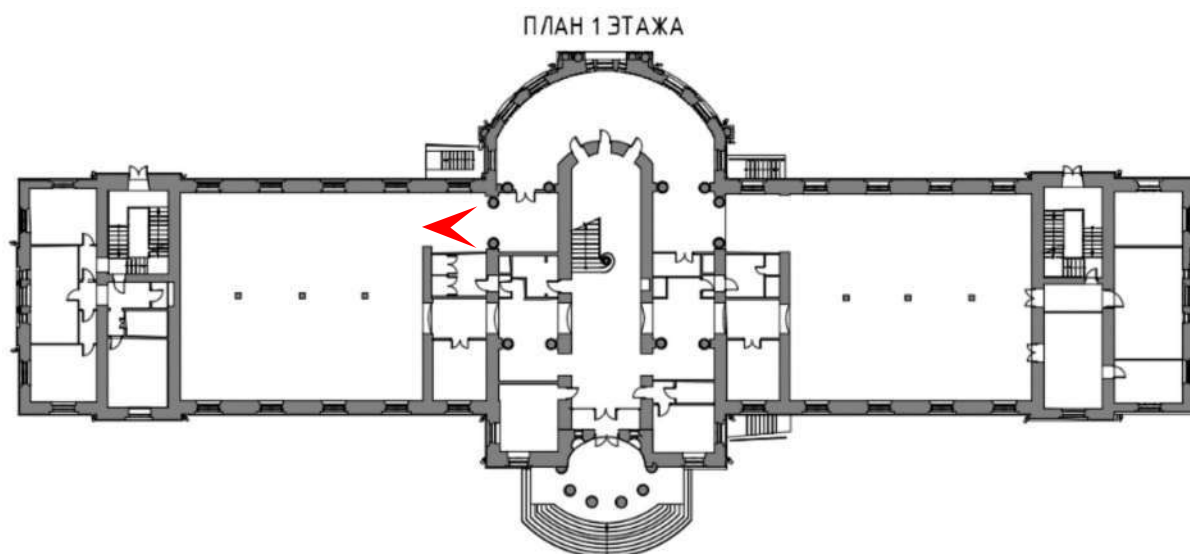


40. Объект культурного наследия федерального значения «Гербарий и библиотека» по адресу: Санкт-Петербург, улица Профессора Попова, дом 2, литера А (Санкт-Петербург, Профессора Попова ул., 2, корп.7)
Помещение 1-го этажа
Дата съёмки: 22.08.2024





41. Объект культурного наследия федерального значения «Гербарий и библиотека» по адресу: Санкт-Петербург, улица Профессора Попова, дом 2, литера А (Санкт-Петербург, Профессора Попова ул., 2, корп.7)
Помещение 1-го этажа
Дата съемки: 22.08.2024

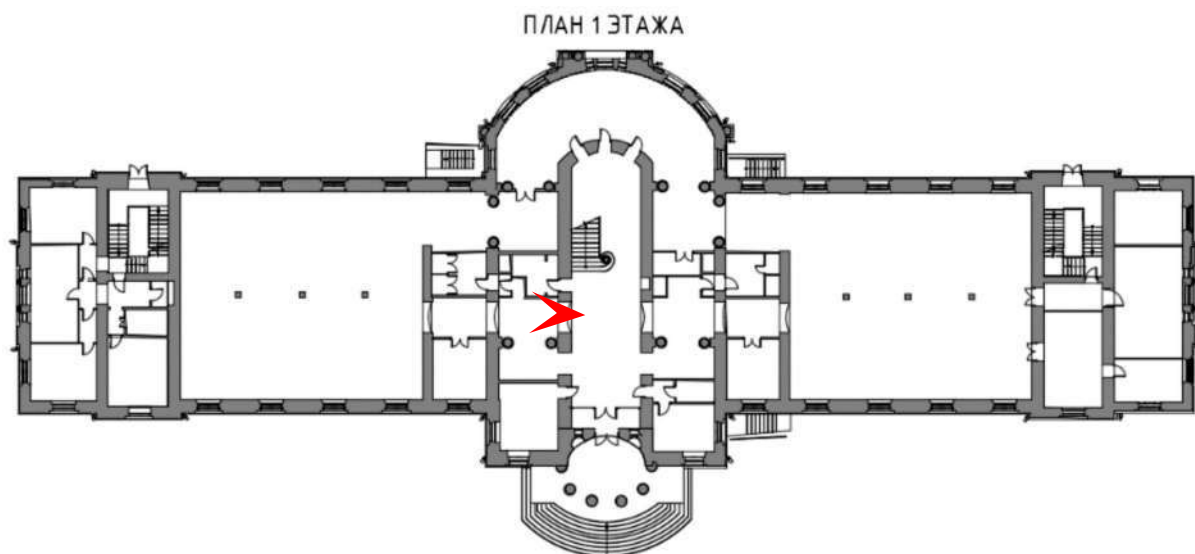




42. Объект культурного наследия федерального значения «Гербарий и библиотека» по адресу: Санкт-Петербург, улица Профессора Попова, дом 2, литера А (Санкт-Петербург, Профессора Попова ул., 2, корп.7)

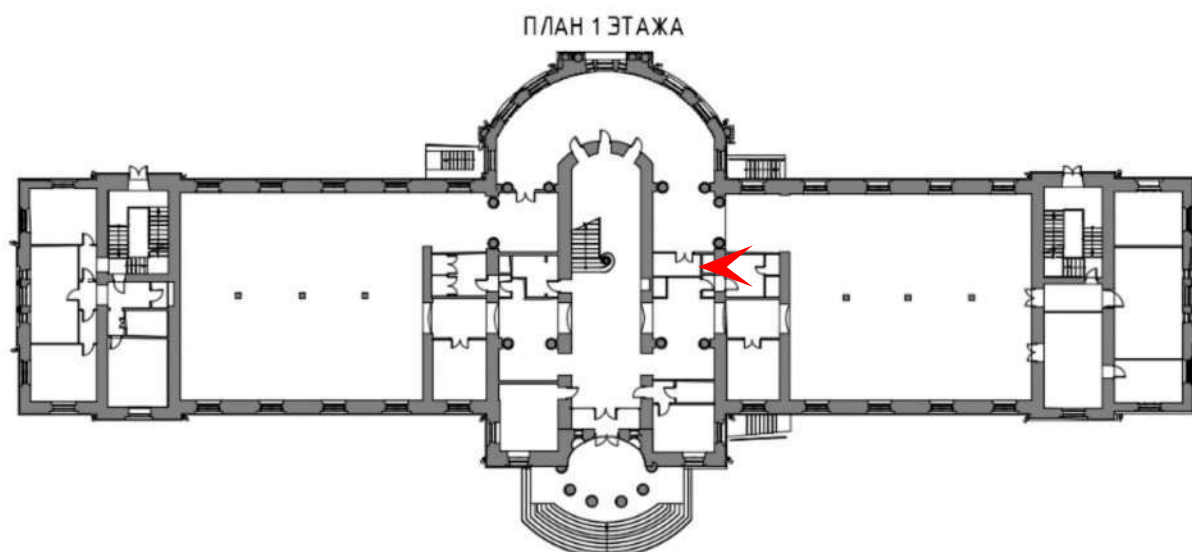
Помещение 1-го этажа

Дата съемки: 22.08.2024



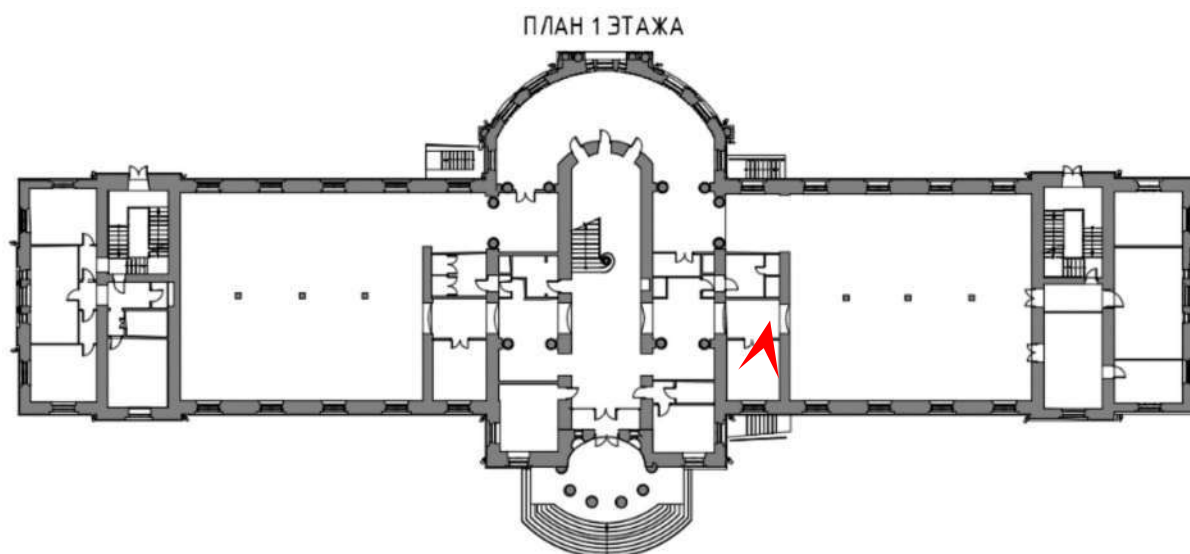


43. Объект культурного наследия федерального значения «Гербарий и библиотека» по адресу: Санкт-Петербург, улица Профессора Попова, дом 2, литера А (Санкт-Петербург, Профессора Попова ул., 2, корп.7)
Помещение 1-го этажа
Дата съемки: 22.08.2024





44. Объект культурного наследия федерального значения «Гербарий и библиотека» по адресу: Санкт-Петербург, улица Профессора Попова, дом 2, литера А (Санкт-Петербург, Профессора Попова ул., 2, корп.7)
 Помещение 1-го этажа
 Дата съемки: 22.08.2024

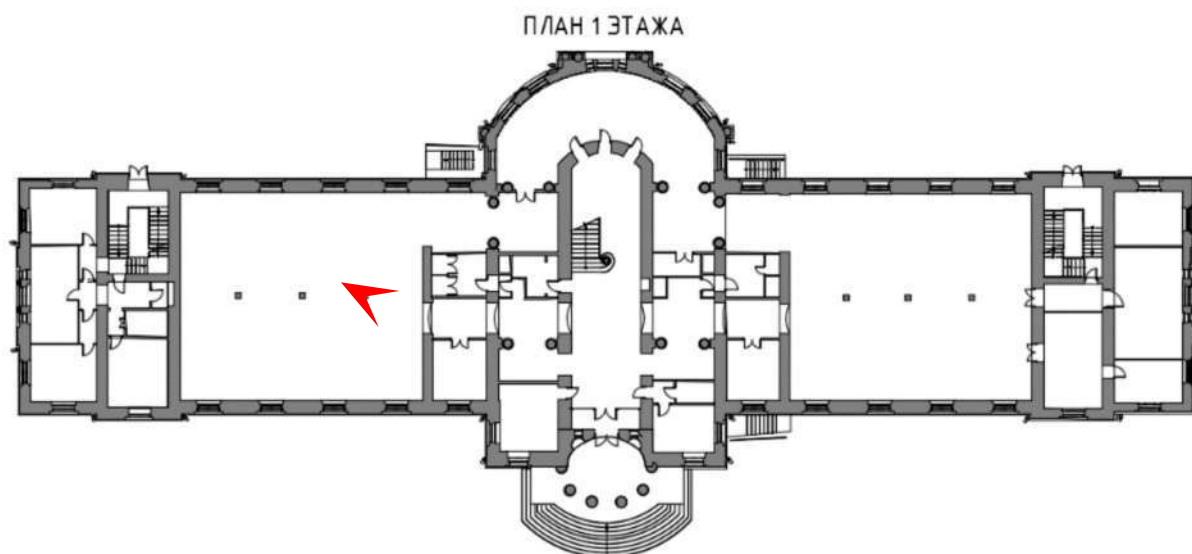





45. Объект культурного наследия федерального значения «Гербарий и библиотека» по адресу: Санкт-Петербург, улица Профессора Попова, дом 2, литера А (Санкт-Петербург, Профессора Попова ул., 2, корп.7)

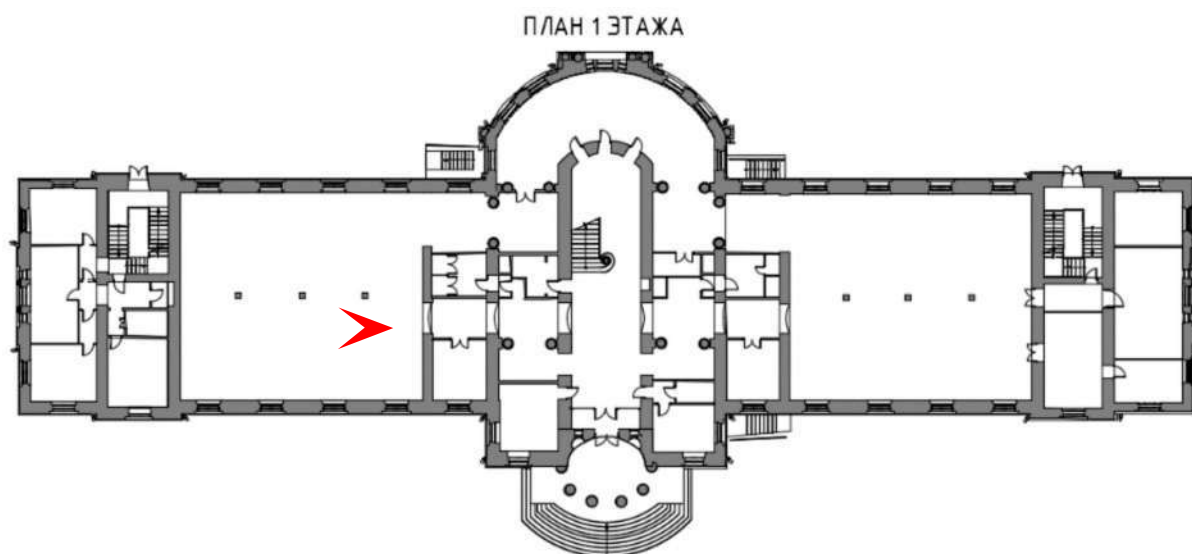
Помещение 1-го этажа

Дата съемки: 22.08.2024



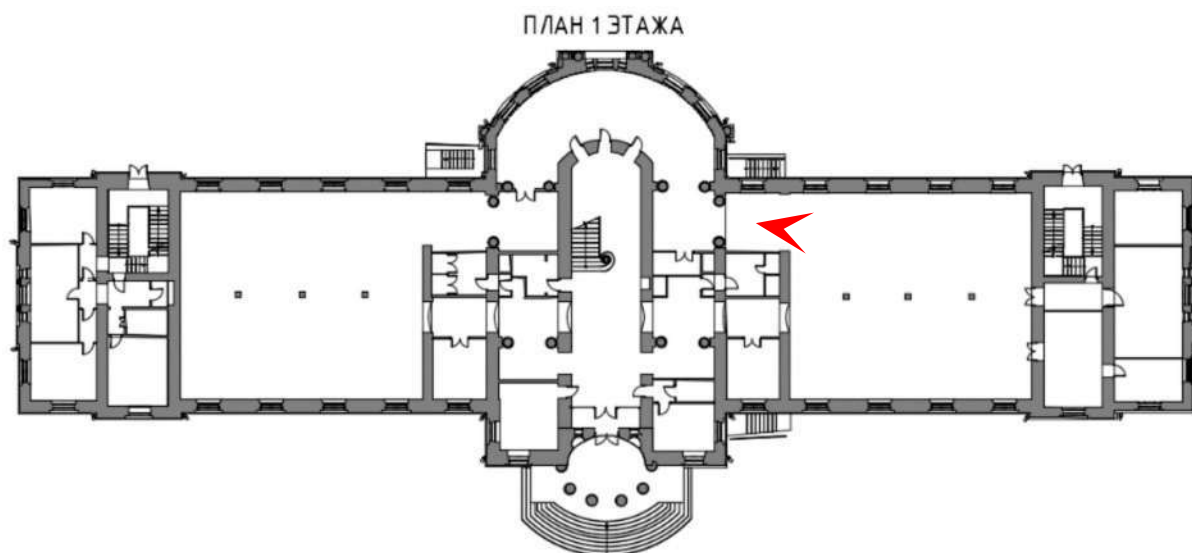


46. Объект культурного наследия федерального значения «Гербарий и библиотека» по адресу: Санкт-Петербург, улица Профессора Попова, дом 2, литера А (Санкт-Петербург, Профессора Попова ул., 2, корп.7)
Помещение 1-го этажа
Дата съемки: 22.08.2024



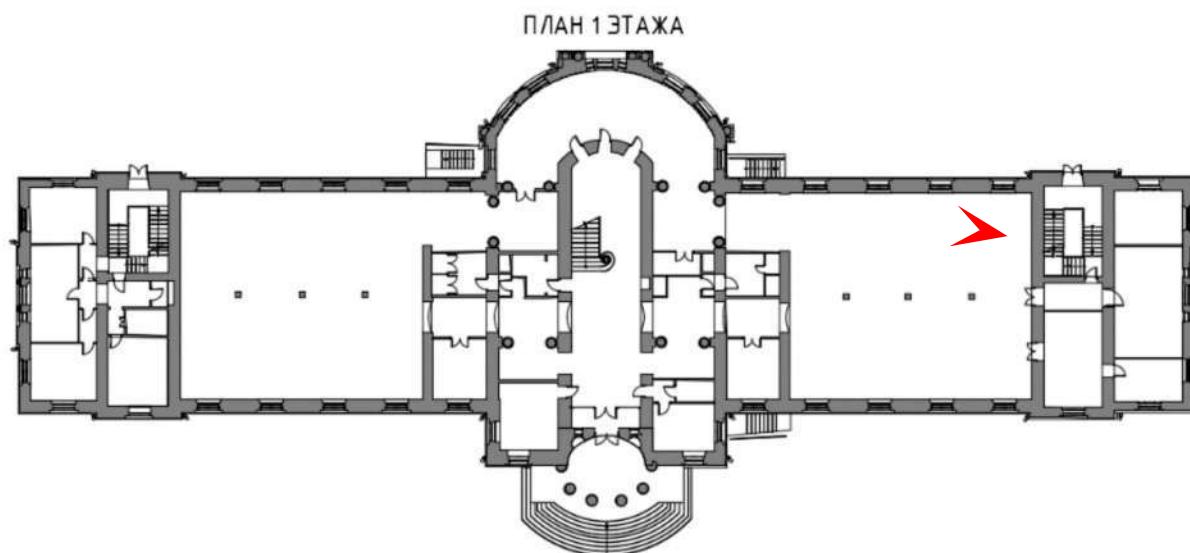



47. Объект культурного наследия федерального значения «Гербарий и библиотека» по адресу: Санкт-Петербург, улица Профессора Попова, дом 2, литера А (Санкт-Петербург, Профессора Попова ул., 2, корп.7)
Помещение 1-го этажа
Дата съемки: 22.08.2024



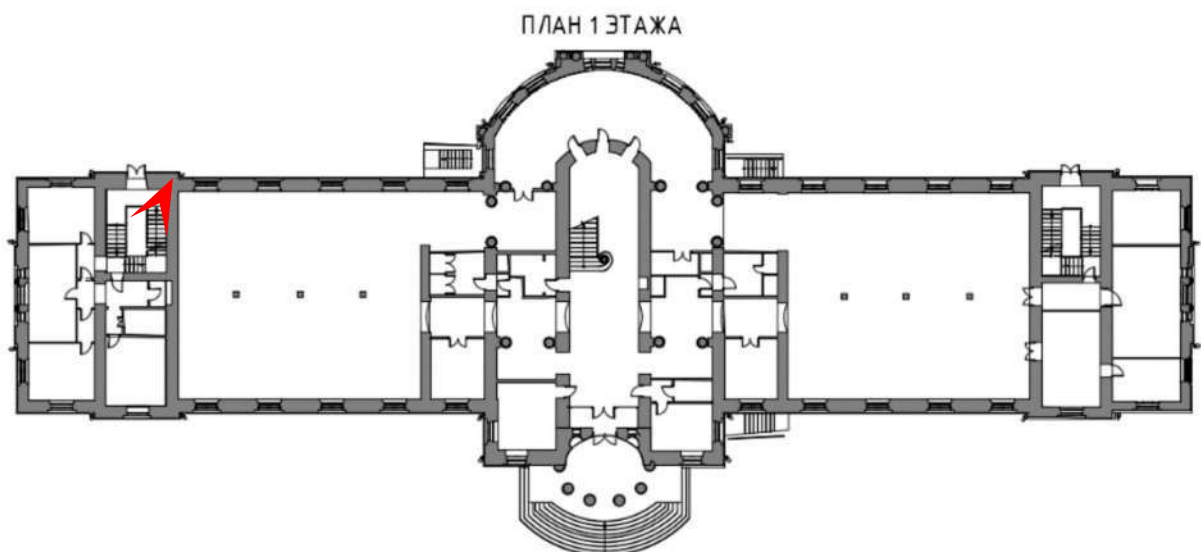


48. Объект культурного наследия федерального значения «Гербарий и библиотека» по адресу: Санкт-Петербург, улица Профессора Попова, дом 2, литера А (Санкт-Петербург, Профессора Попова ул., 2, корп.7)
Помещение 1-го этажа
Дата съемки: 22.08.2024



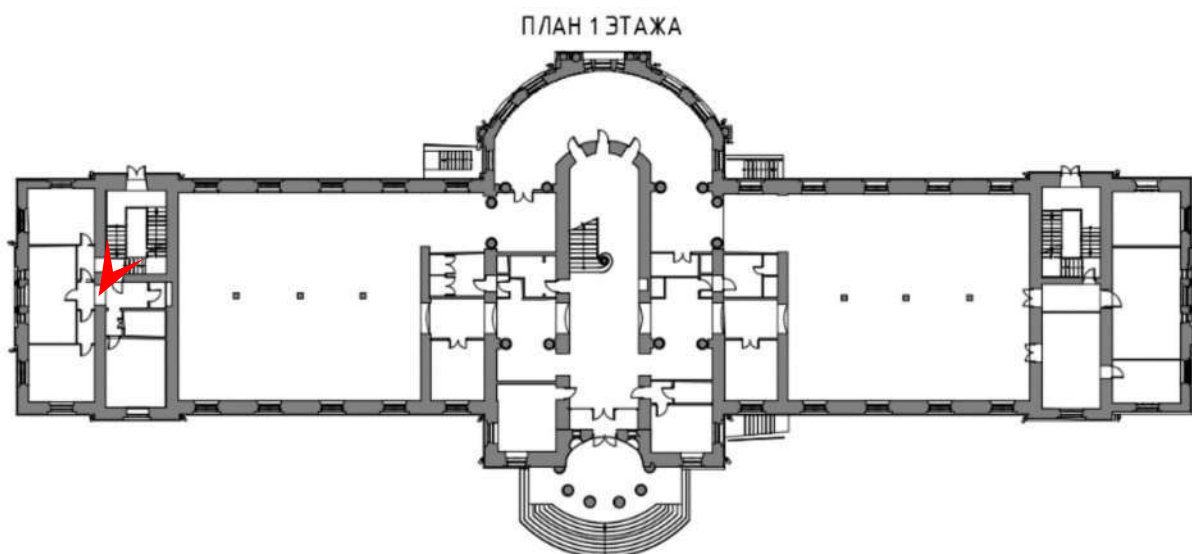



49. Объект культурного наследия федерального значения «Гербарий и библиотека» по адресу: Санкт-Петербург, улица Профессора Попова, дом 2, литера А (Санкт-Петербург, Профессора Попова ул., 2, корп.7)
Помещение 1-го этажа. Южная лестница
Дата съемки: 22.08.2024



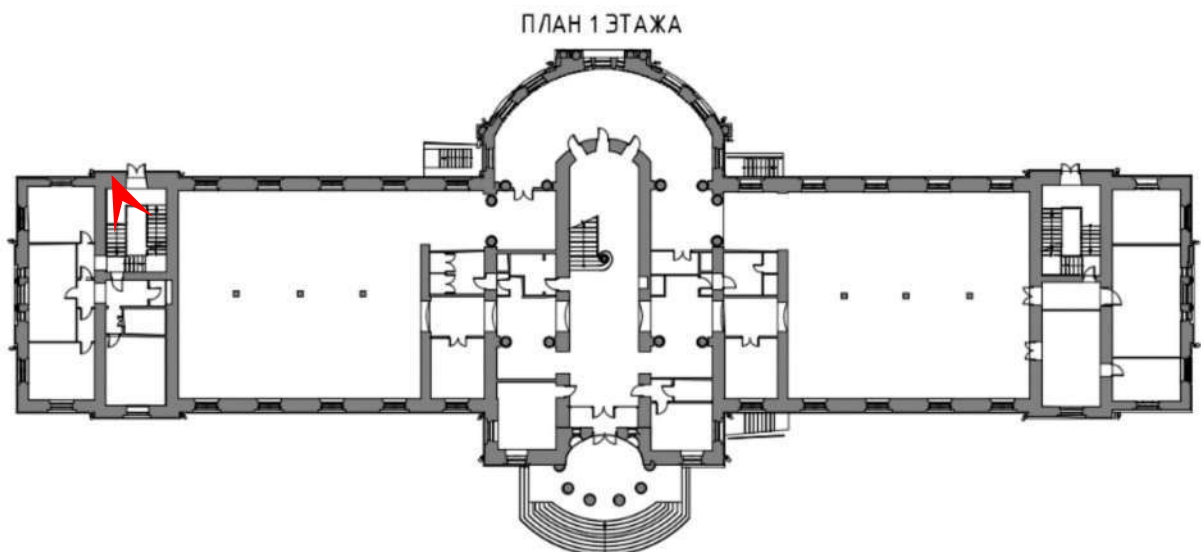


50. Объект культурного наследия федерального значения «Гербарий и библиотека» по адресу: Санкт-Петербург, улица Профессора Попова, дом 2, литера А (Санкт-Петербург, Профессора Попова ул., 2, корп.7)
Помещение 1-го этажа. Южная лестница
Дата съемки: 22.08.2024





51. Объект культурного наследия федерального значения «Гербарий и библиотека» по адресу: Санкт-Петербург, улица Профессора Попова, дом 2, литера А (Санкт-Петербург, Профессора Попова ул., 2, корп.7)
Помещение 1-го этажа. Южная лестница
Дата съемки: 22.08.2024

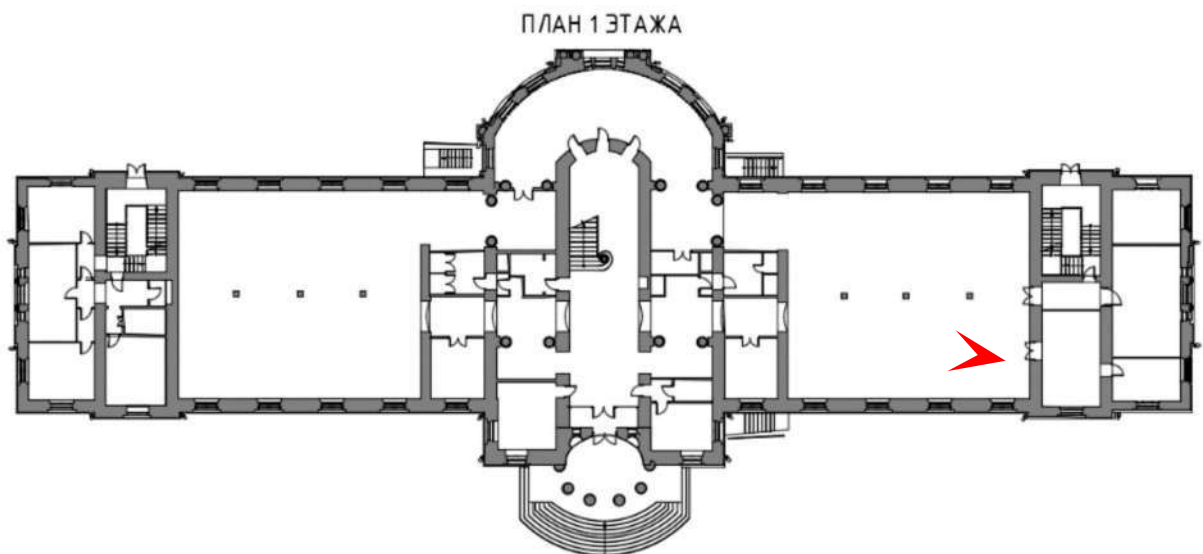




52. Объект культурного наследия федерального значения «Гербарий и библиотека» по адресу: Санкт-Петербург, улица Профессора Попова, дом 2, литера А (Санкт-Петербург, Профессора Попова ул., 2, корп.7)

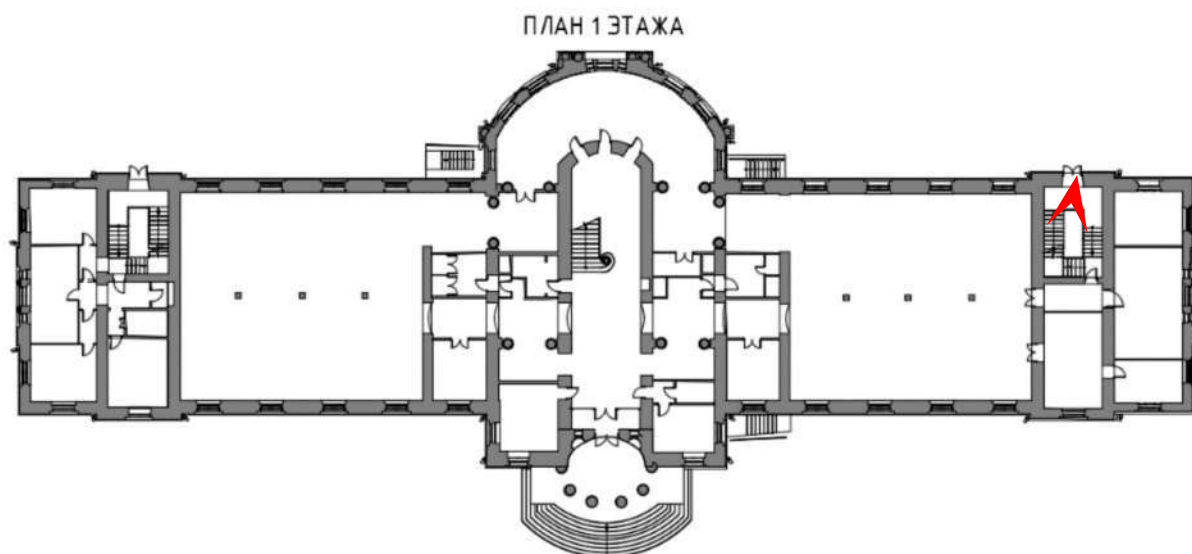
Помещение 1-го этажа

Дата съемки: 22.08.2024



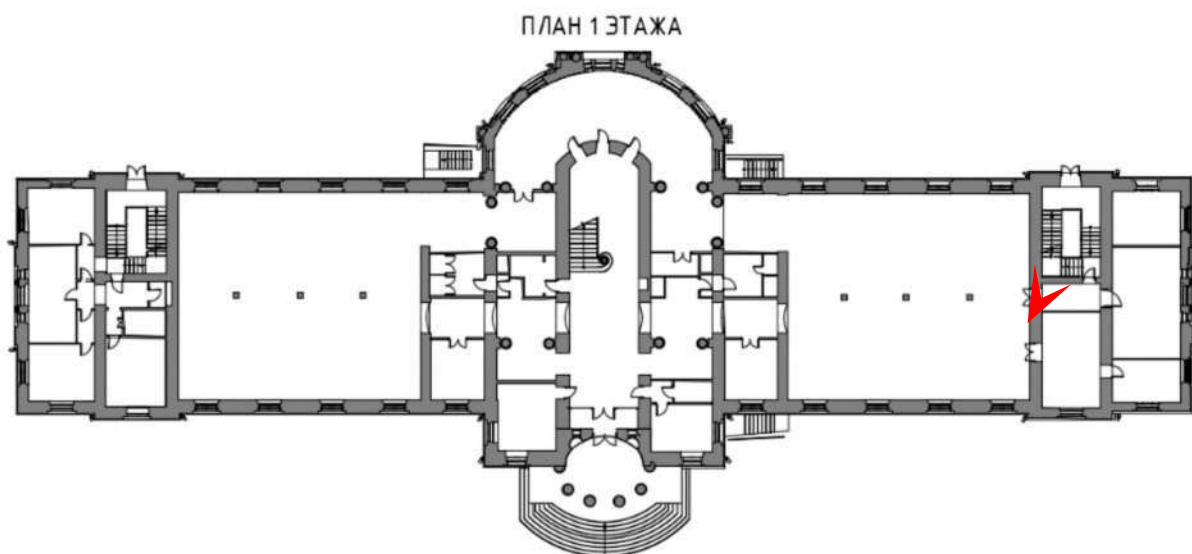


53. Объект культурного наследия федерального значения «Гербарий и библиотека» по адресу: Санкт-Петербург, улица Профессора Попова, дом 2, литера А (Санкт-Петербург, Профессора Попова ул., 2, корп.7)
Помещение 1-го этажа. Северная лестница
Дата съемки: 22.08.2024



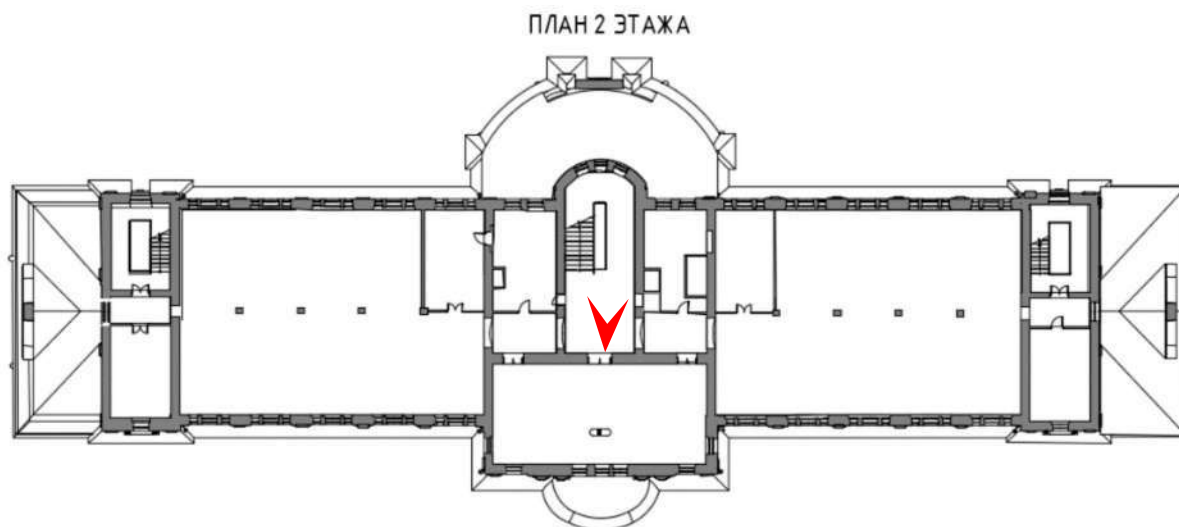



54. Объект культурного наследия федерального значения «Гербарий и библиотека» по адресу: Санкт-Петербург, улица Профессора Попова, дом 2, литера А (Санкт-Петербург, Профессора Попова ул., 2, корп.7)
Помещение 1-го этажа. Северная лестница
Дата съемки: 22.08.2024



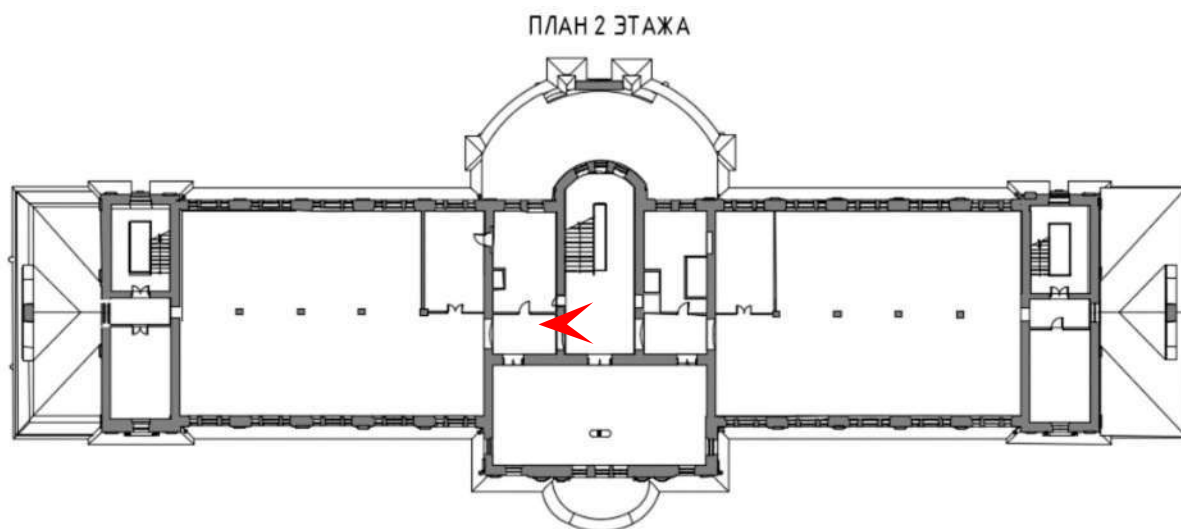



55. Объект культурного наследия федерального значения «Гербарий и библиотека» по адресу: Санкт-Петербург, улица Профессора Попова, дом 2, литера А (Санкт-Петербург, Профессора Попова ул., 2, корп.7)
Помещение 2-го этажа
Дата съемки: 22.08.2024



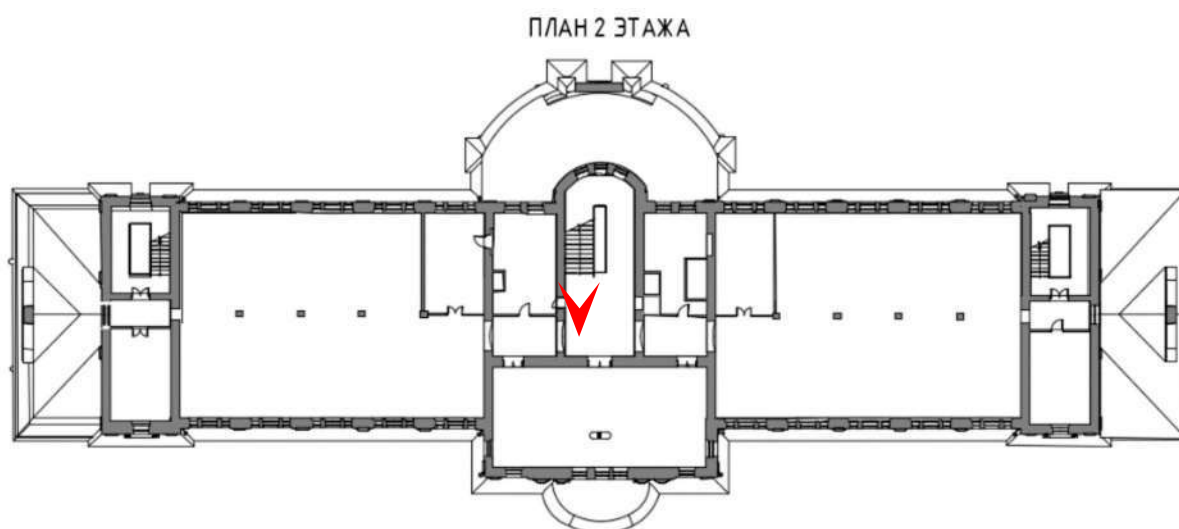


56. Объект культурного наследия федерального значения «Гербарий и библиотека» по адресу: Санкт-Петербург, улица Профессора Попова, дом 2, литера А (Санкт-Петербург, Профессора Попова ул., 2, корп.7)
Помещение 2-го этажа
Дата съемки: 22.08.2024



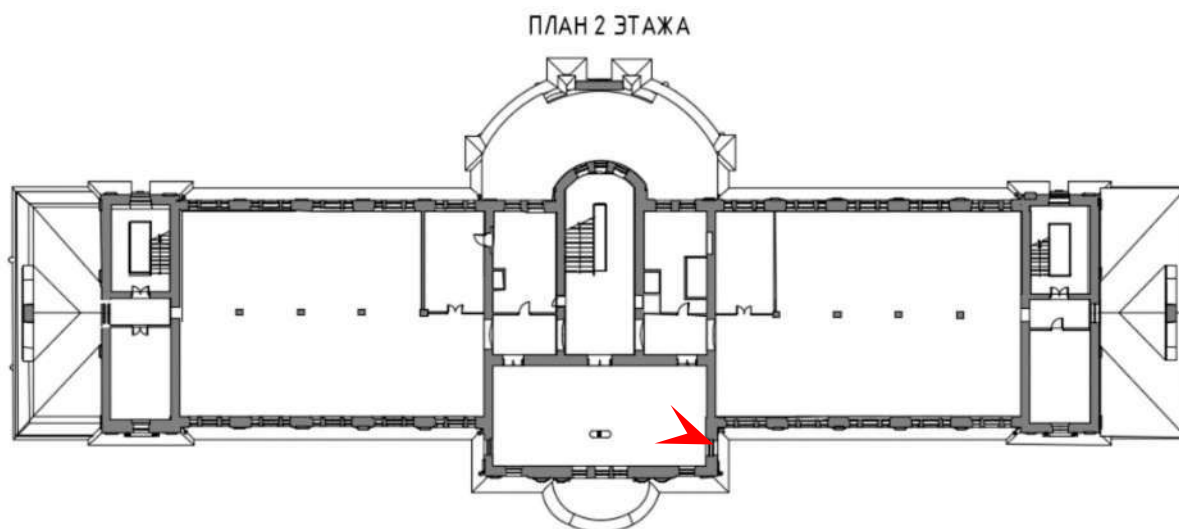


57. Объект культурного наследия федерального значения «Гербарий и библиотека» по адресу: Санкт-Петербург, улица Профессора Попова, дом 2, литера А (Санкт-Петербург, Профессора Попова ул., 2, корп.7)
Помещение 2-го этажа
Дата съёмки: 22.08.2024



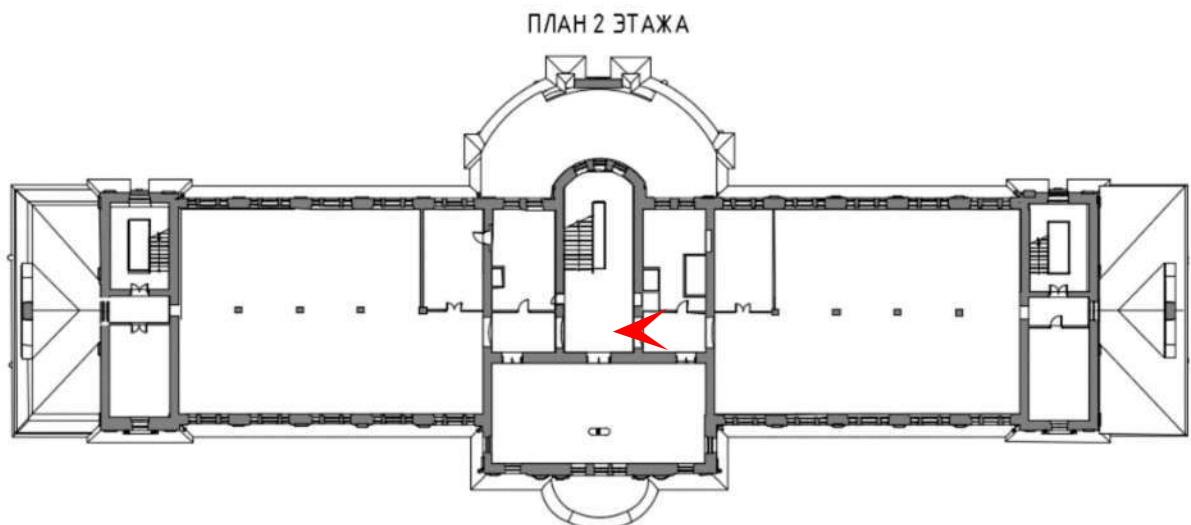



58. Объект культурного наследия федерального значения «Гербарий и библиотека» по адресу: Санкт-Петербург, улица Профессора Попова, дом 2, литера А (Санкт-Петербург, Профессора Попова ул., 2, корп.7)
Помещение 2-го этажа
Дата съемки: 22.08.2024



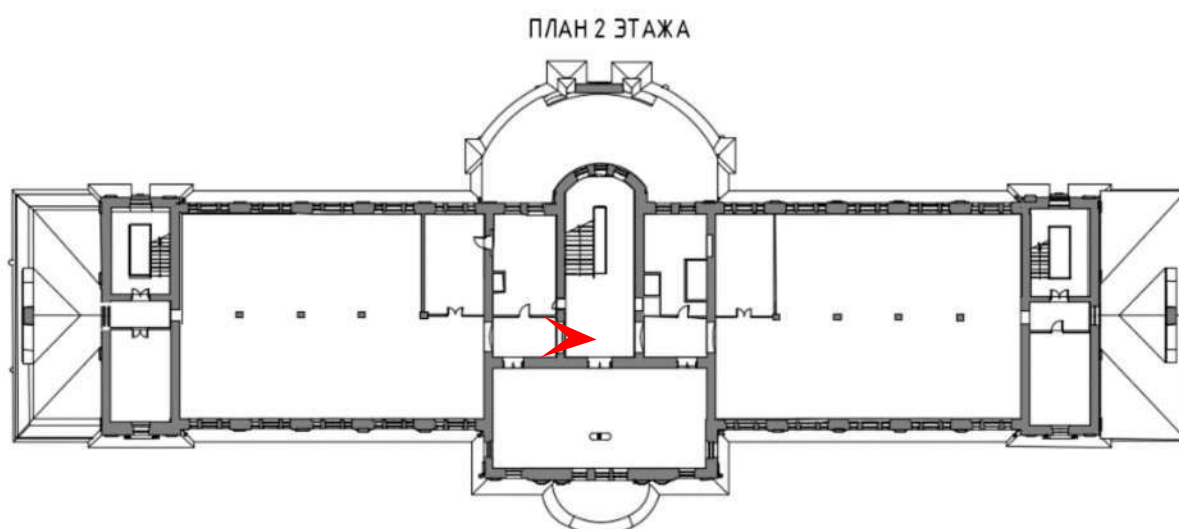



59. Объект культурного наследия федерального значения «Гербарий и библиотека» по адресу: Санкт-Петербург, улица Профессора Попова, дом 2, литера А (Санкт-Петербург, Профессора Попова ул., 2, корп.7)
 Помещение 2-го этажа
 Дата съемки: 22.08.2024



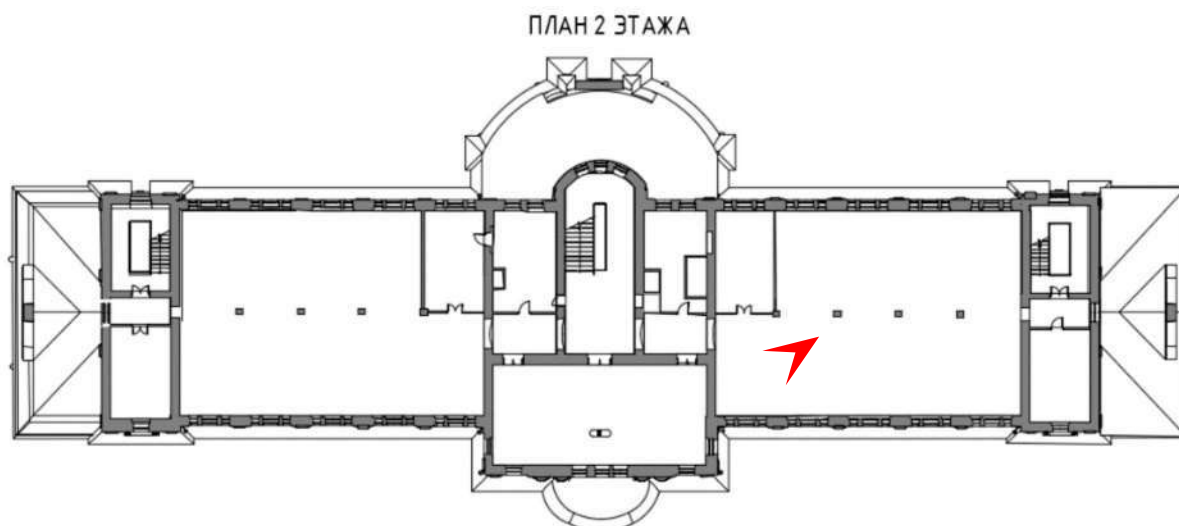


60. Объект культурного наследия федерального значения «Гербарий и библиотека» по адресу: Санкт-Петербург, улица Профессора Попова, дом 2, литера А (Санкт-Петербург, Профессора Попова ул., 2, корп.7)
Помещение 2-го этажа
Дата съемки: 22.08.2024



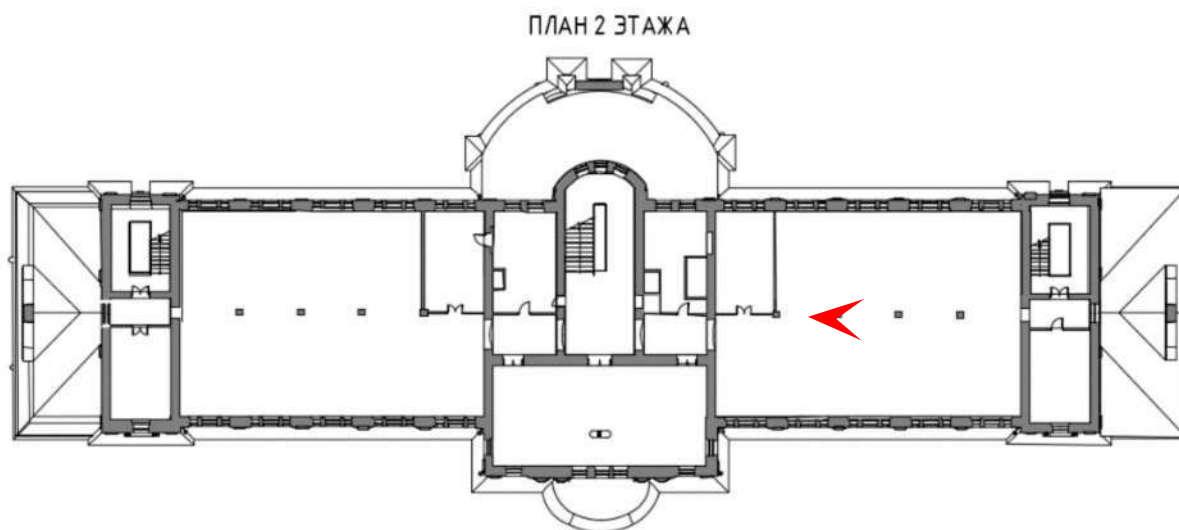


61. Объект культурного наследия федерального значения «Гербарий и библиотека» по адресу: Санкт-Петербург, улица Профессора Попова, дом 2, литера А (Санкт-Петербург, Профессора Попова ул., 2, корп.7)
Помещение 2-го этажа
Дата съемки: 22.08.2024



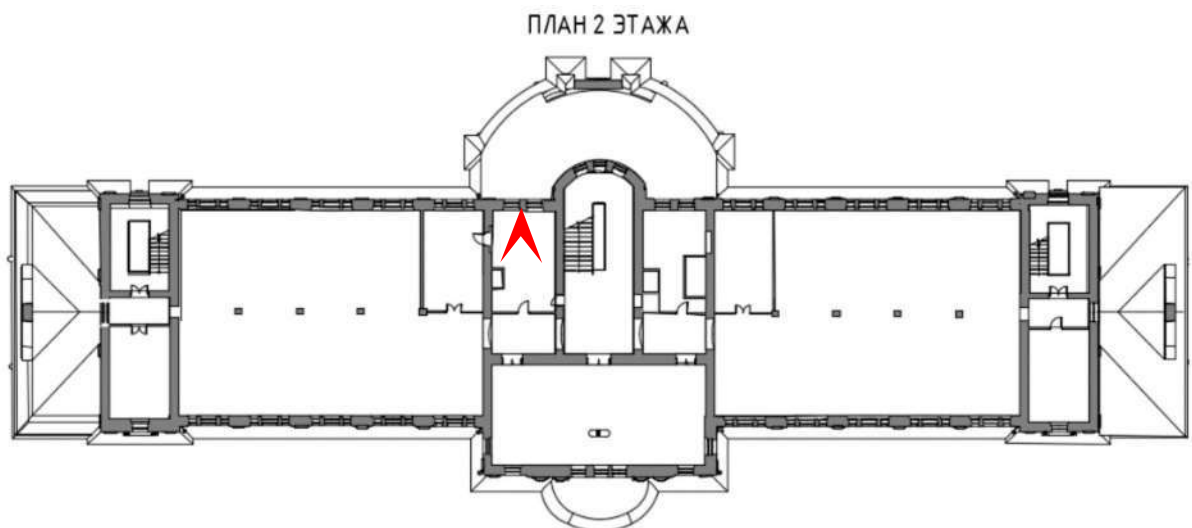



62. Объект культурного наследия федерального значения «Гербарий и библиотека» по адресу: Санкт-Петербург, улица Профессора Попова, дом 2, литера А (Санкт-Петербург, Профессора Попова ул., 2, корп.7)
Помещение 2-го этажа
Дата съемки: 22.08.2024





63. Объект культурного наследия федерального значения «Гербарий и библиотека» по адресу: Санкт-Петербург, улица Профессора Попова, дом 2, литера А (Санкт-Петербург, Профессора Попова ул., 2, корп.7)
Помещение 2-го этажа
Дата съемки: 22.08.2024

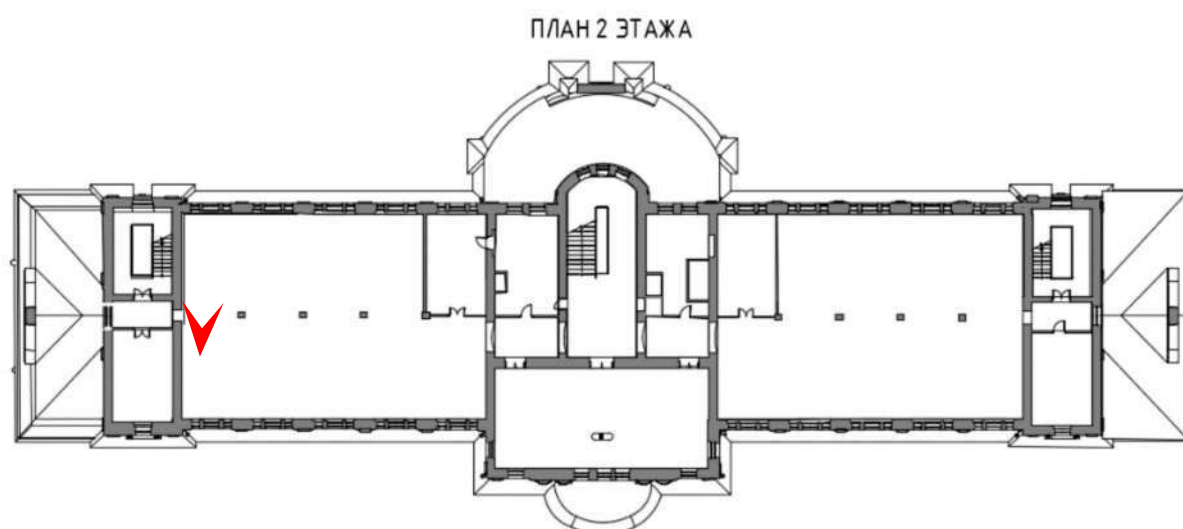




64. Объект культурного наследия федерального значения «Гербарий и библиотека» по адресу: Санкт-Петербург, улица Профессора Попова, дом 2, литера А (Санкт-Петербург, Профессора Попова ул., 2, корп.7)

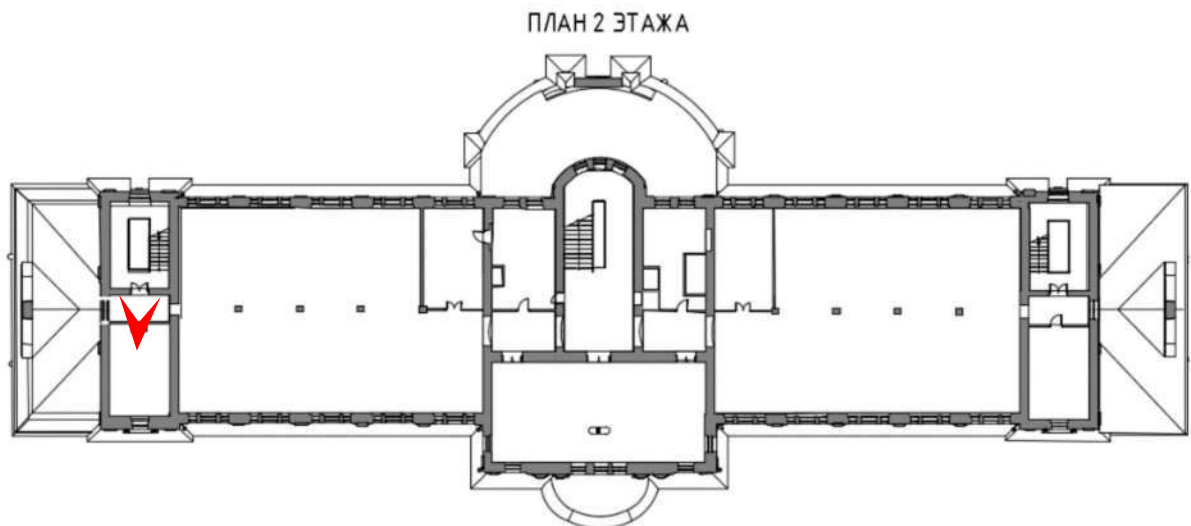
Помещение 2-го этажа

Дата съемки: 22.08.2024



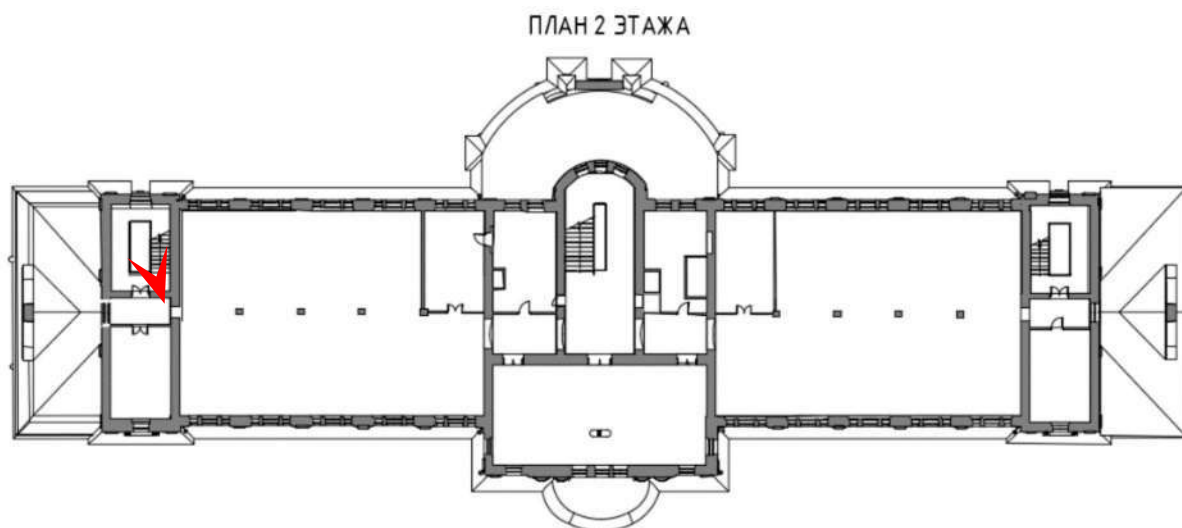


65. Объект культурного наследия федерального значения «Гербарий и библиотека» по адресу: Санкт-Петербург, улица Профессора Попова, дом 2, литера А (Санкт-Петербург, Профессора Попова ул., 2, корп.7)
Помещение 2-го этажа
Дата съемки: 22.08.2024



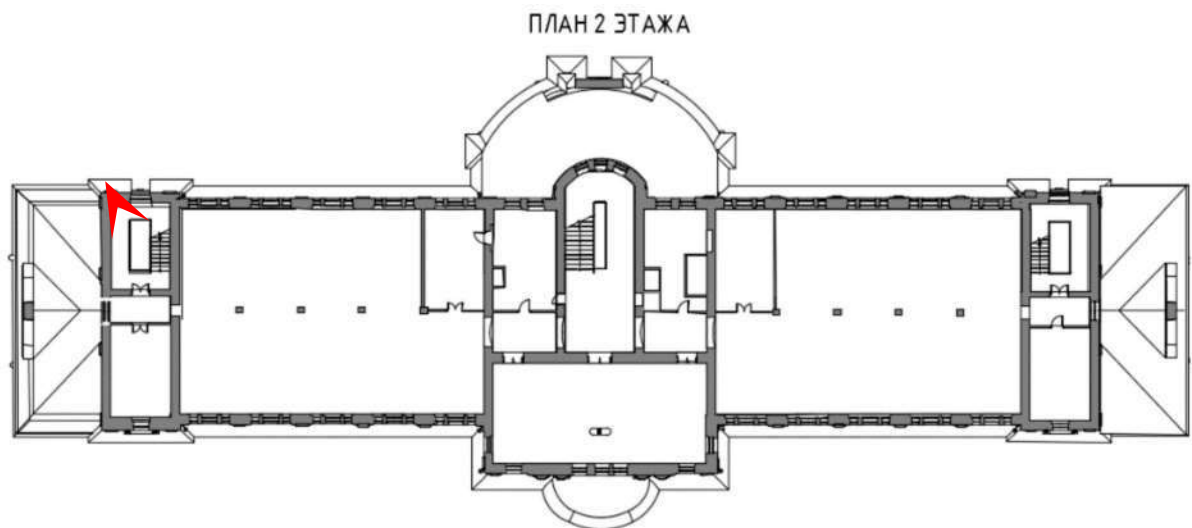



66. Объект культурного наследия федерального значения «Гербарий и библиотека» по адресу: Санкт-Петербург, улица Профессора Попова, дом 2, литера А (Санкт-Петербург, Профессора Попова ул., 2, корп.7)
Помещение 2-го этажа. Южная лестница
Дата съемки: 22.08.2024



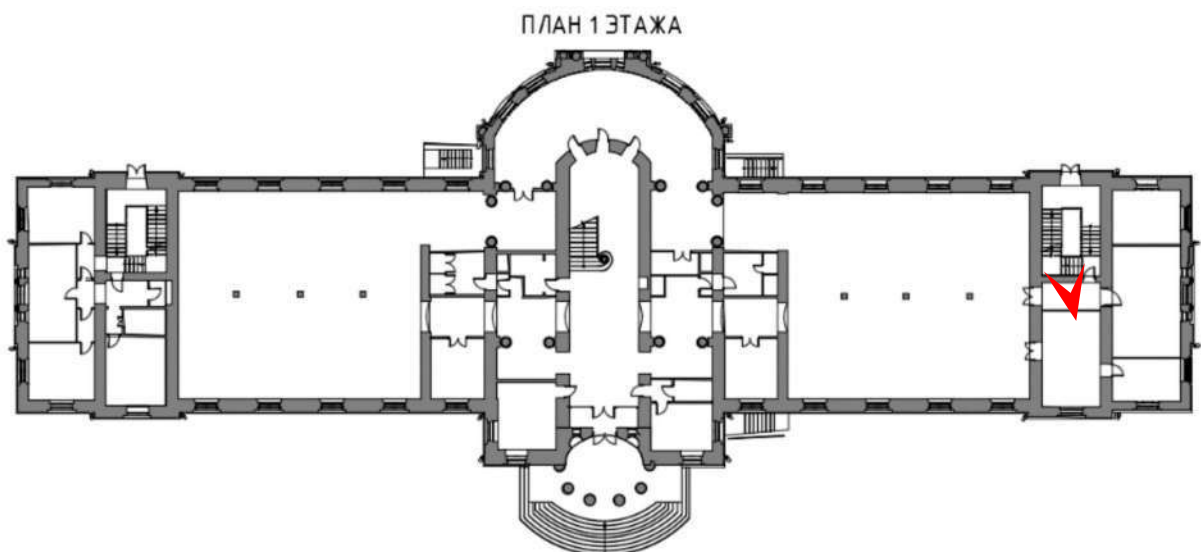


67. Объект культурного наследия федерального значения «Гербарий и библиотека» по адресу: Санкт-Петербург, улица Профессора Попова, дом 2, литера А (Санкт-Петербург, Профессора Попова ул., 2, корп.7)
 Помещение 2-го этажа. Южная лестница
 Дата съемки: 22.08.2024



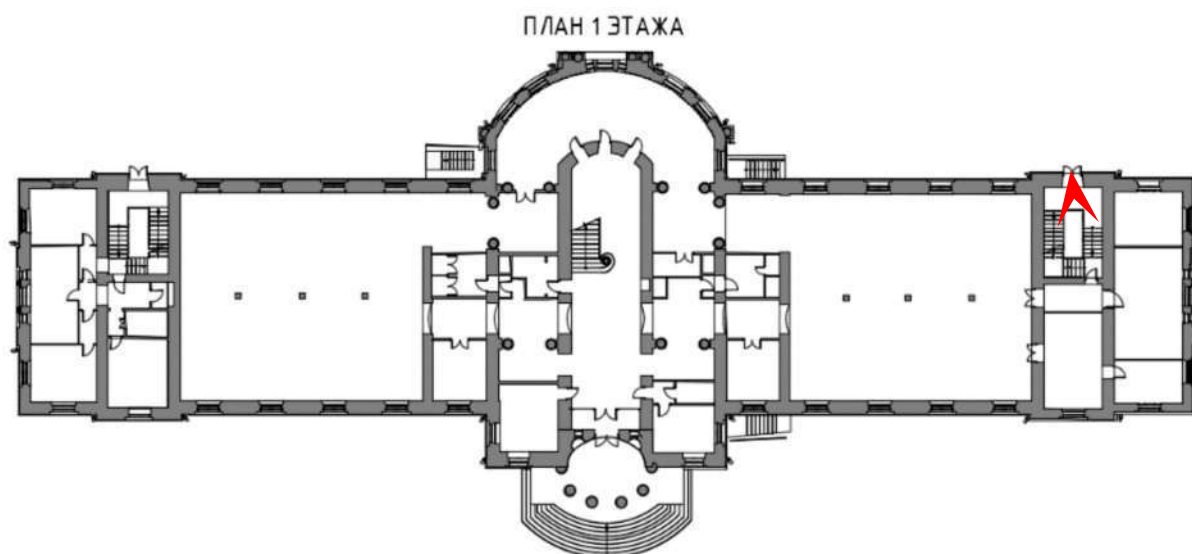


68. Объект культурного наследия федерального значения «Гербарий и библиотека» по адресу: Санкт-Петербург, улица Профессора Попова, дом 2, литера А (Санкт-Петербург, Профессора Попова ул., 2, корп.7)
Помещение 2-го этажа. Северная лестница
Дата съемки: 22.08.2024





69. Объект культурного наследия федерального значения «Гербарий и библиотека» по адресу: Санкт-Петербург, улица Профессора Попова, дом 2, литера А (Санкт-Петербург, Профессора Попова ул., 2, корп.7)
Помещение 2-го этажа. Северная лестница
Дата съемки: 22.08.2024





70. Объект культурного наследия федерального значения «Гербарий и библиотека» по адресу: Санкт-Петербург, улица Профессора Попова, дом 2, литера А (Санкт-Петербург, Профессора Попова ул., 2, корп.7)
Помещение 3-го этажа. Центральная лестница
Дата съемки: 22.08.2024






71. Объект культурного наследия федерального значения «Гербарий и библиотека» по адресу: Санкт-Петербург, улица Профессора Попова, дом 2, литера А (Санкт-Петербург, Профессора Попова ул., 2, корп.7)
Помещение 3-го этажа
Дата съемки: 22.08.2024





72. Объект культурного наследия федерального значения «Гербарий и библиотека» по адресу: Санкт-Петербург, улица Профессора Попова, дом 2, литера А (Санкт-Петербург, Профессора Попова ул., 2, корп.7)
Помещение 3-го этажа
Дата съемки: 22.08.2024





73. Объект культурного наследия федерального значения «Гербарий и библиотека» по адресу: Санкт-Петербург, улица Профессора Попова, дом 2, литера А (Санкт-Петербург, Профессора Попова ул., 2, корп.7)
Помещение 3-го этажа
Дата съемки: 22.08.2024





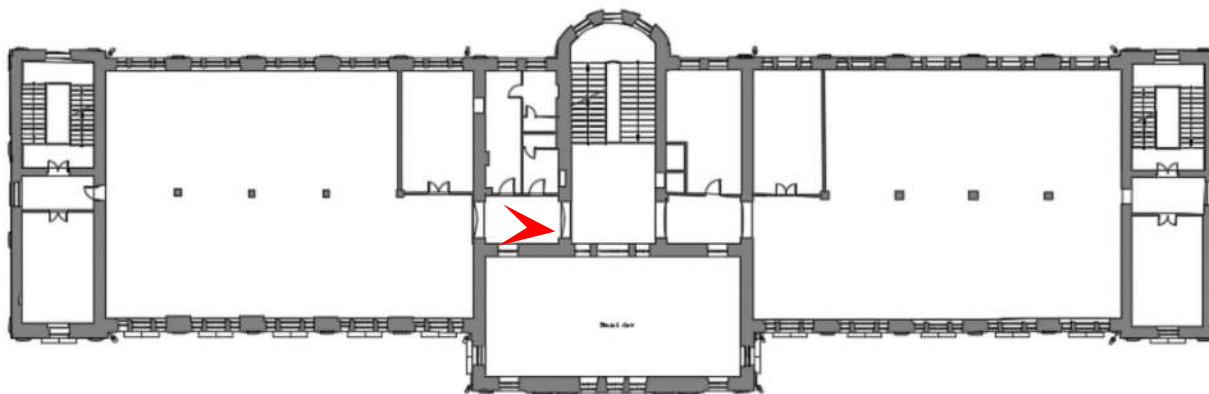
74. Объект культурного наследия федерального значения «Гербарий и библиотека» по адресу: Санкт-Петербург, улица Профессора Попова, дом 2, литера А (Санкт-Петербург, Профессора Попова ул., 2, корп.7)
Помещение 3-го этажа
Дата съемки: 22.08.2024





75. Объект культурного наследия федерального значения «Гербарий и библиотека» по адресу: Санкт-Петербург, улица Профессора Попова, дом 2, литера А (Санкт-Петербург, Профессора Попова ул., 2, корп.7)
Помещение 3-го этажа
Дата съемки: 22.08.2024


ПЛАН 3 ЭТАЖА





76. Объект культурного наследия федерального значения «Гербарий и библиотека» по адресу: Санкт-Петербург, улица Профессора Попова, дом 2, литера А (Санкт-Петербург, Профессора Попова ул., 2, корп.7)
Помещение 3-го этажа
Дата съемки: 22.08.2024





77. Объект культурного наследия федерального значения «Гербарий и библиотека» по адресу: Санкт-Петербург, улица Профессора Попова, дом 2, литера А (Санкт-Петербург, Профессора Попова ул., 2, корп.7)
Помещение 3-го этажа
Дата съемки: 22.08.2024



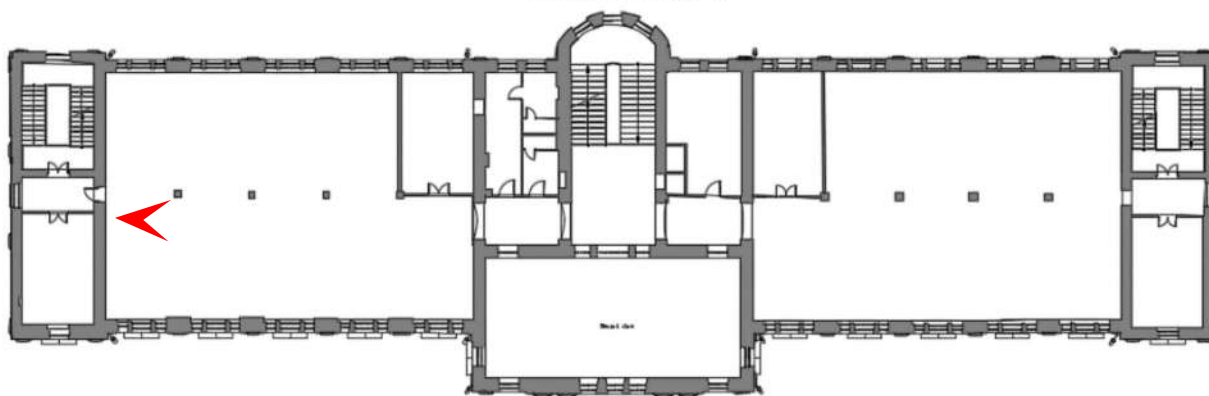


78. Объект культурного наследия федерального значения «Гербарий и библиотека» по адресу: Санкт-Петербург, улица Профессора Попова, дом 2, литера А (Санкт-Петербург, Профессора Попова ул., 2, корп.7)

Помещение 3-го этажа

Дата съемки: 22.08.2024

ПЛАН 3 ЭТАЖА





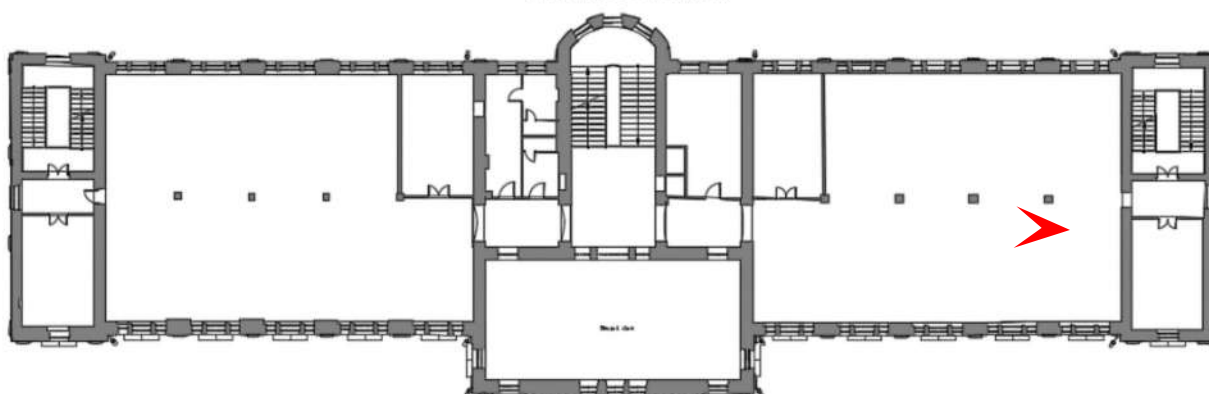
79. Объект культурного наследия федерального значения «Гербарий и библиотека» по адресу: Санкт-Петербург, улица Профессора Попова, дом 2, литера А (Санкт-Петербург, Профессора Попова ул., 2, корп.7)
Помещение 3-го этажа
Дата съемки: 22.08.2024






80. Объект культурного наследия федерального значения «Гербарий и библиотека» по адресу: Санкт-Петербург, улица Профессора Попова, дом 2, литера А (Санкт-Петербург, Профессора Попова ул., 2, корп.7)
Помещение 3-го этажа
Дата съемки: 22.08.2024

ПЛАН 3 ЭТАЖА



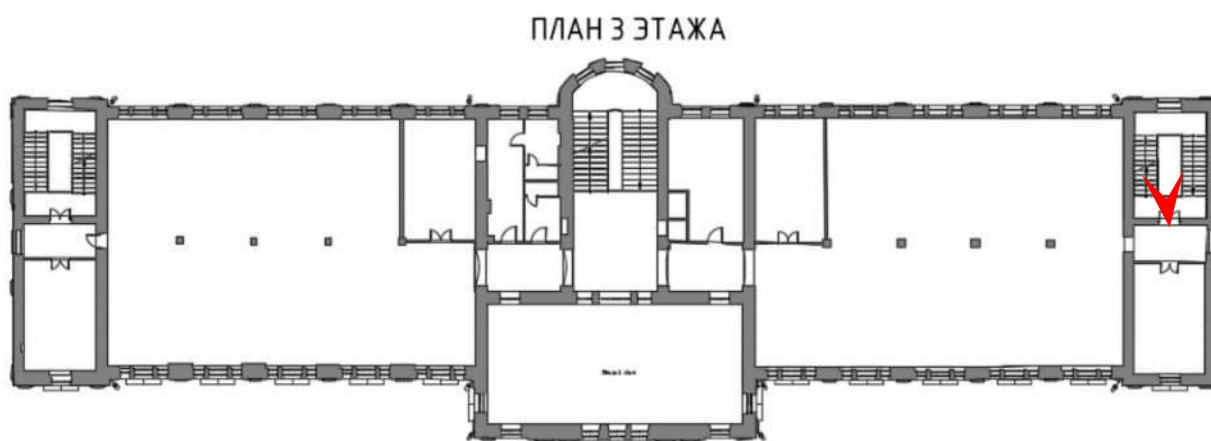


81. Объект культурного наследия федерального значения «Гербарий и библиотека» по адресу: Санкт-Петербург, улица Профессора Попова, дом 2, литера А (Санкт-Петербург, Профессора Попова ул., 2, корп.7)
Помещение 3-го этажа. Южная лестница
Дата съемки: 22.08.2024





82. Объект культурного наследия федерального значения «Гербарий и библиотека» по адресу: Санкт-Петербург, улица Профессора Попова, дом 2, литера А (Санкт-Петербург, Профессора Попова ул., 2, корп.7)
Помещение 3-го этажа. Северная лестница
Дата съемки: 22.08.2024





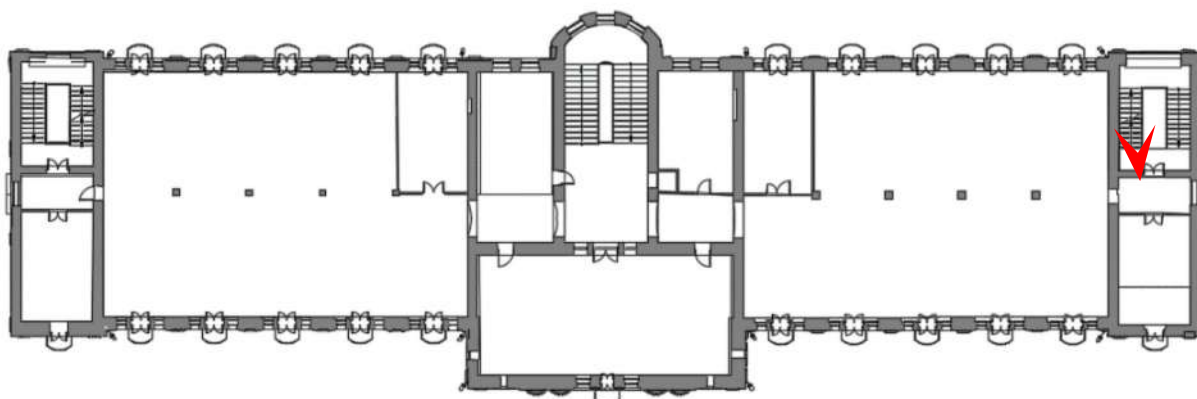
83. Объект культурного наследия федерального значения «Гербарий и библиотека» по адресу: Санкт-Петербург, улица Профессора Попова, дом 2, литера А (Санкт-Петербург, Профессора Попова ул., 2, корп.7)
Помещение 3-го этажа. Северная лестница
Дата съемки: 22.08.2024





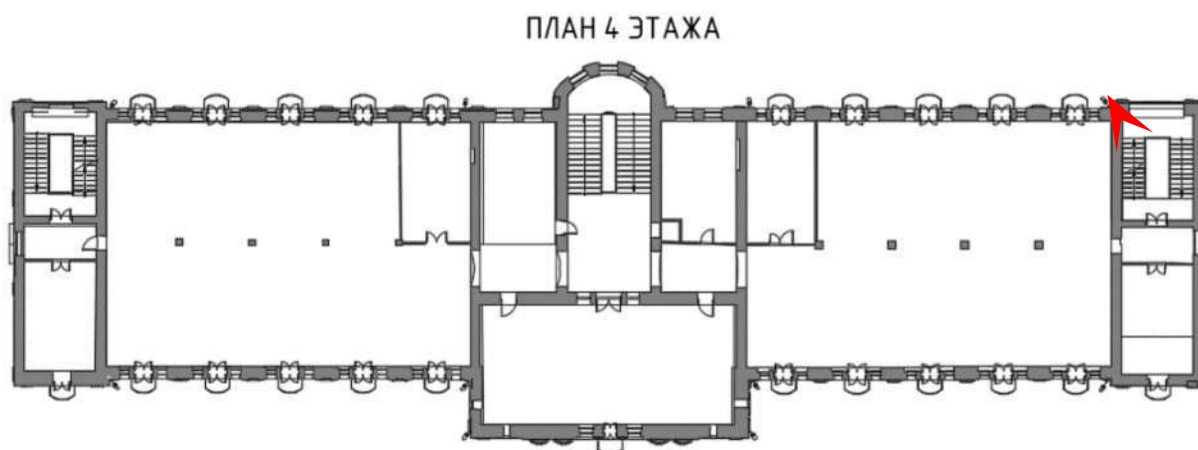
84. Объект культурного наследия федерального значения «Гербарий и библиотека» по адресу: Санкт-Петербург, улица Профессора Попова, дом 2, литера А (Санкт-Петербург, Профессора Попова ул., 2, корп.7)
Помещение 4-го этажа. Северная лестница
Дата съемки: 22.08.2024

ПЛАН 4 ЭТАЖА



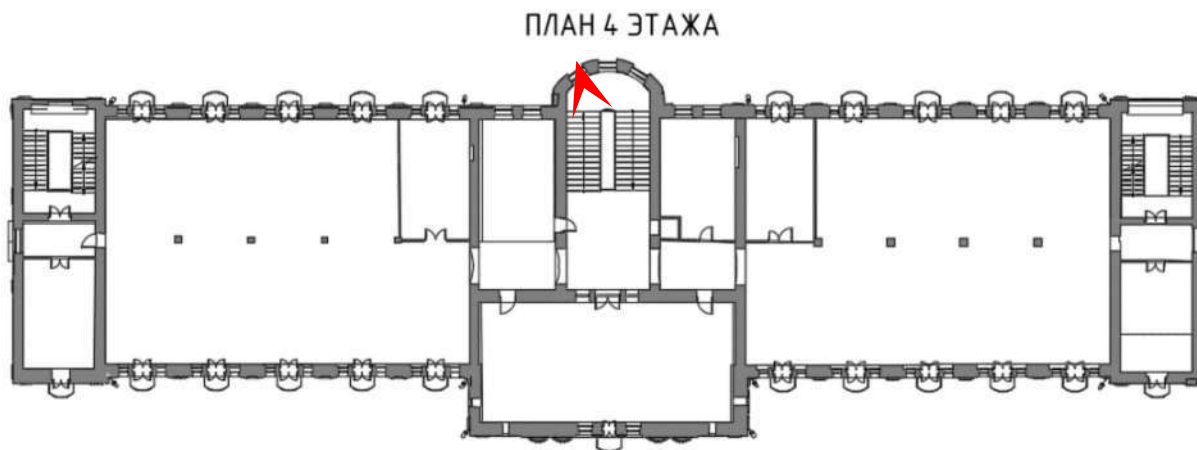


85. Объект культурного наследия федерального значения «Гербарий и библиотека» по адресу: Санкт-Петербург, улица Профессора Попова, дом 2, литера А (Санкт-Петербург, Профессора Попова ул., 2, корп.7)
Помещение 4-го этажа. Северная лестница
Дата съемки: 22.08.2024





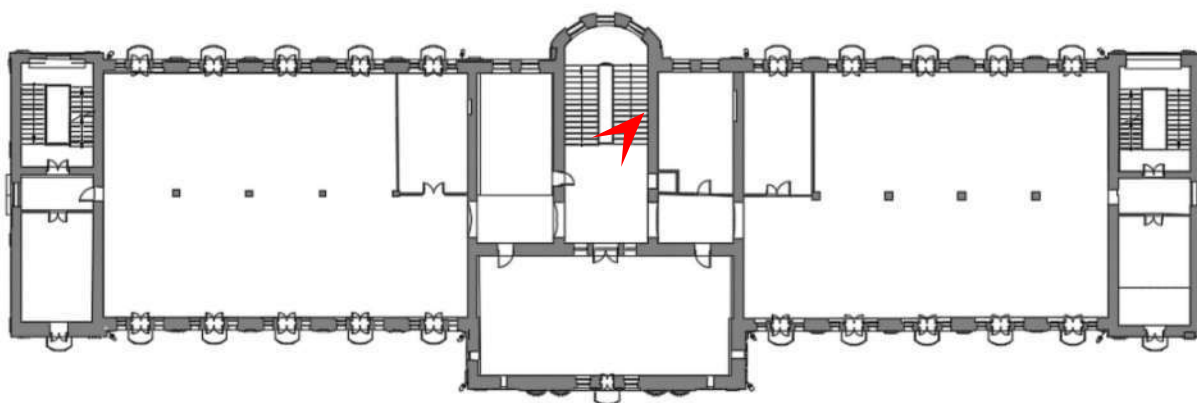
86. Объект культурного наследия федерального значения «Гербарий и библиотека» по адресу: Санкт-Петербург, улица Профессора Попова, дом 2, литера А (Санкт-Петербург, Профессора Попова ул., 2, корп.7)
Помещение 4-го этажа. Центральная лестница
Дата съемки: 22.08.2024





87. Объект культурного наследия федерального значения «Гербарий и библиотека» по адресу: Санкт-Петербург, улица Профессора Попова, дом 2, литера А (Санкт-Петербург, Профессора Попова ул., 2, корп.7)
Помещение 4-го этажа. Центральная лестница
Дата съемки: 22.08.2024

ПЛАН 4 ЭТАЖА



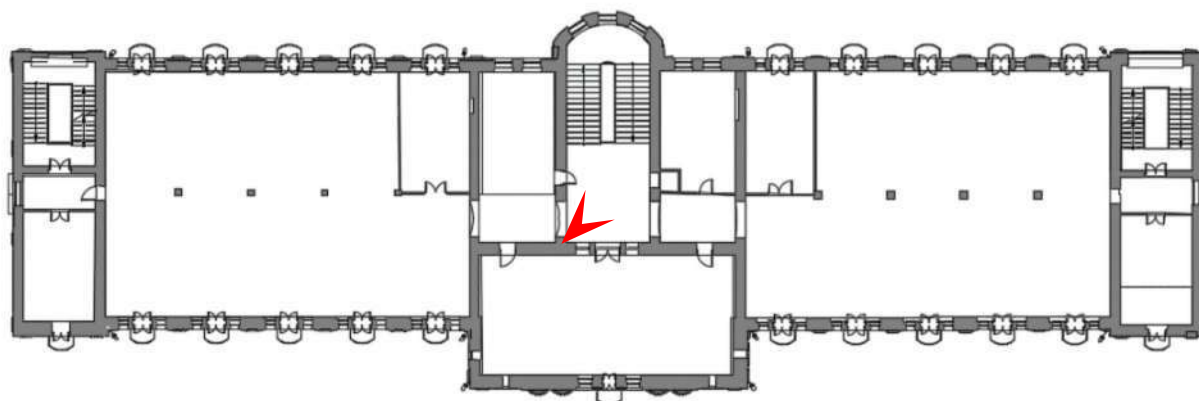



88. Объект культурного наследия федерального значения «Гербарий и библиотека» по адресу: Санкт-Петербург, улица Профессора Попова, дом 2, литера А (Санкт-Петербург, Профессора Попова ул., 2, корп.7)

Помещение 4-го этажа

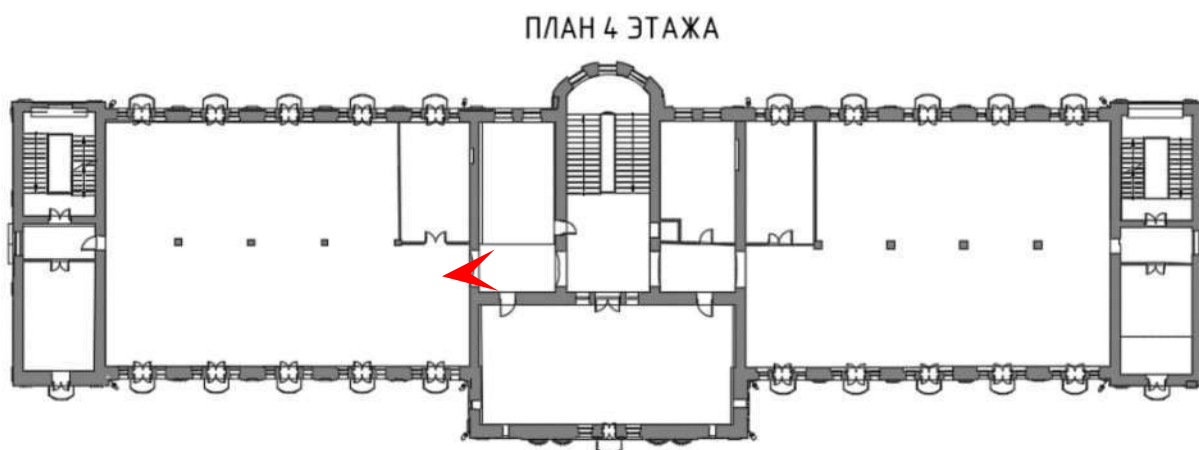
Дата съемки: 22.08.2024

ПЛАН 4 ЭТАЖА





89. Объект культурного наследия федерального значения «Гербарий и библиотека» по адресу: Санкт-Петербург, улица Профессора Попова, дом 2, литера А (Санкт-Петербург, Профессора Попова ул., 2, корп.7)
Помещение 4-го этажа
Дата съемки: 22.08.2024



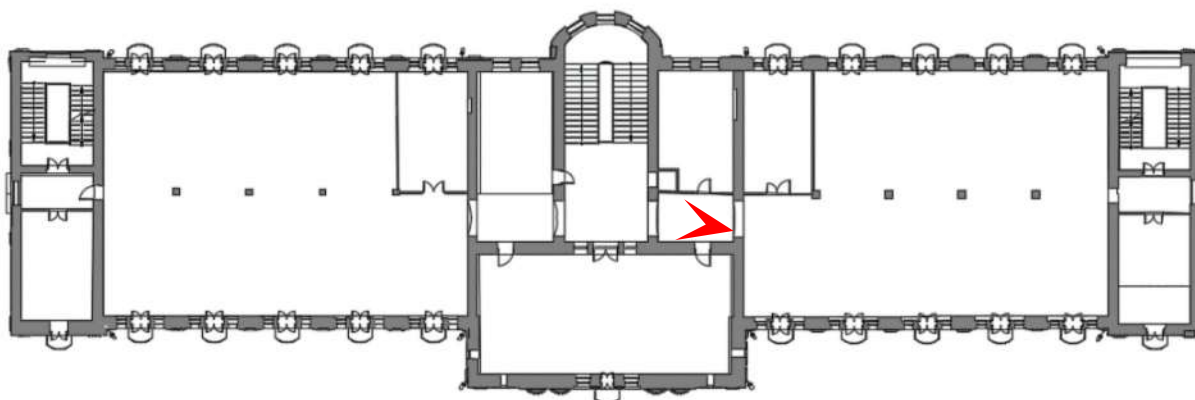


90. Объект культурного наследия федерального значения «Гербарий и библиотека» по адресу: Санкт-Петербург, улица Профессора Попова, дом 2, литера А (Санкт-Петербург, Профессора Попова ул., 2, корп.7)

Помещение 4-го этажа

Дата съемки: 22.08.2024

ПЛАН 4 ЭТАЖА



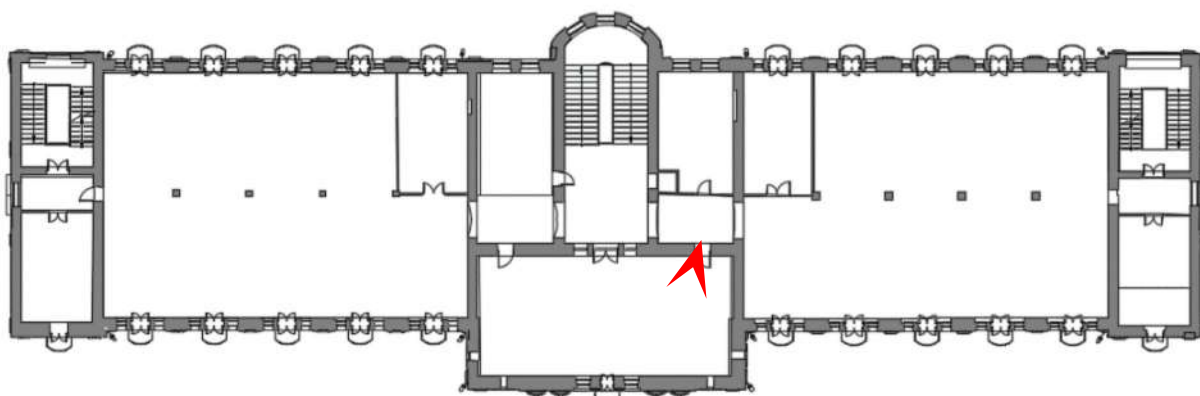



91. Объект культурного наследия федерального значения «Гербарий и библиотека» по адресу: Санкт-Петербург, улица Профессора Попова, дом 2, литера А (Санкт-Петербург, Профессора Попова ул., 2, корп.7)

Помещение 4-го этажа

Дата съемки: 22.08.2024

ПЛАН 4 ЭТАЖА



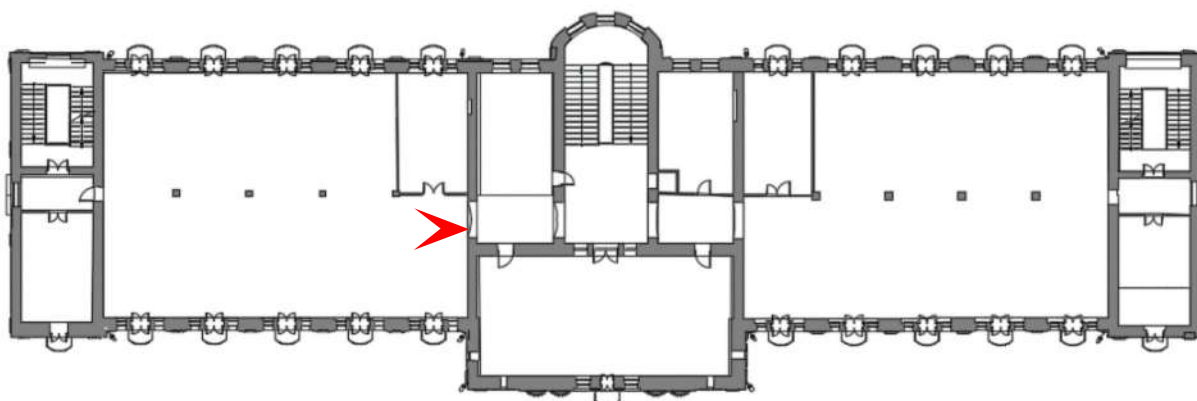



92. Объект культурного наследия федерального значения «Гербарий и библиотека» по адресу: Санкт-Петербург, улица Профессора Попова, дом 2, литера А (Санкт-Петербург, Профессора Попова ул., 2, корп.7)

Помещение 4-го этажа

Дата съемки: 22.08.2024

ПЛАН 4 ЭТАЖА



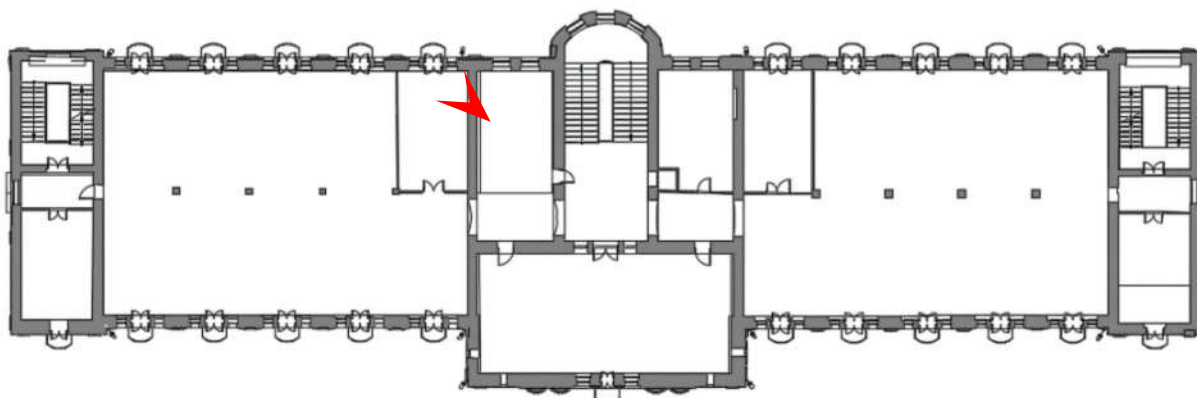


93. Объект культурного наследия федерального значения «Гербарий и библиотека» по адресу: Санкт-Петербург, улица Профессора Попова, дом 2, литера А (Санкт-Петербург, Профессора Попова ул., 2, корп.7)

Помещение 4-го этажа

Дата съемки: 22.08.2024

ПЛАН 4 ЭТАЖА



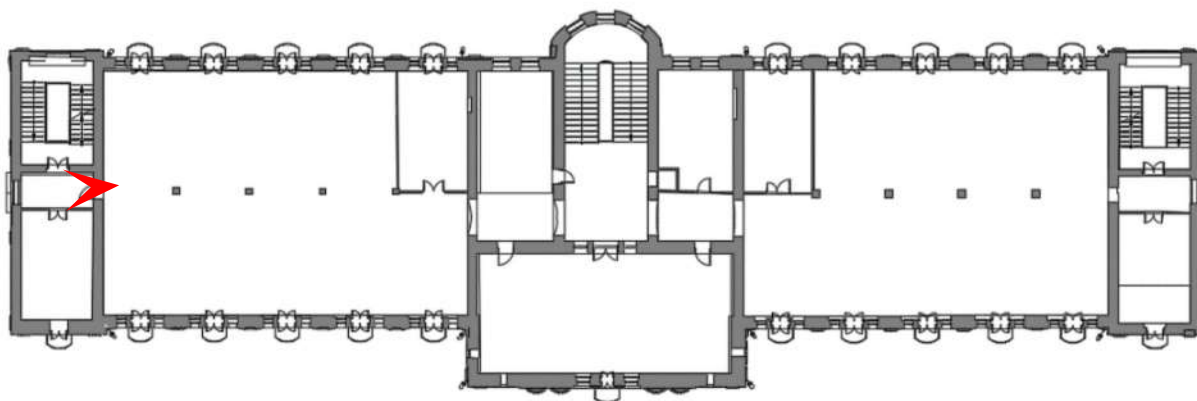



94. Объект культурного наследия федерального значения «Гербарий и библиотека» по адресу: Санкт-Петербург, улица Профессора Попова, дом 2, литера А (Санкт-Петербург, Профессора Попова ул., 2, корп.7)

Помещение 4-го этажа

Дата съемки: 22.08.2024

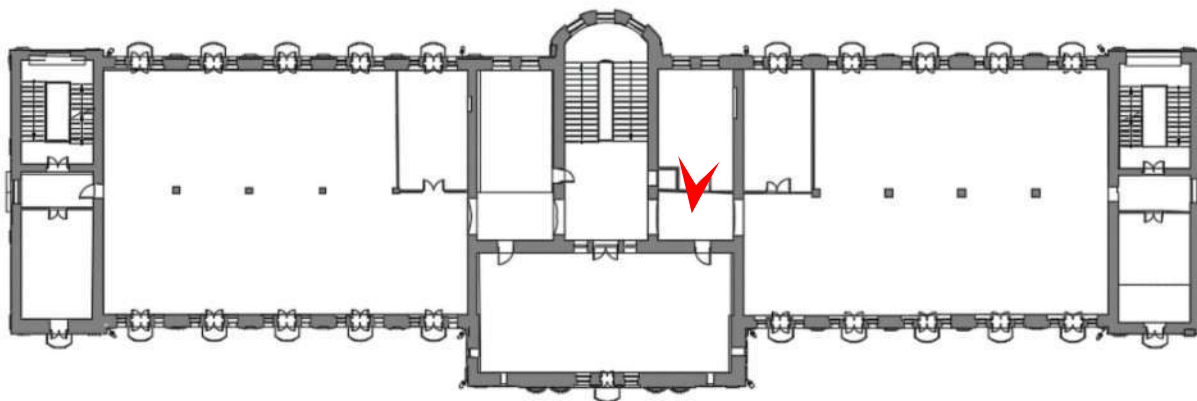
ПЛАН 4 ЭТАЖА





95. Объект культурного наследия федерального значения «Гербарий и библиотека» по адресу: Санкт-Петербург, улица Профессора Попова, дом 2, литера А (Санкт-Петербург, Профессора Попова ул., 2, корп.7)
Помещение 4-го этажа
Дата съемки: 22.08.2024

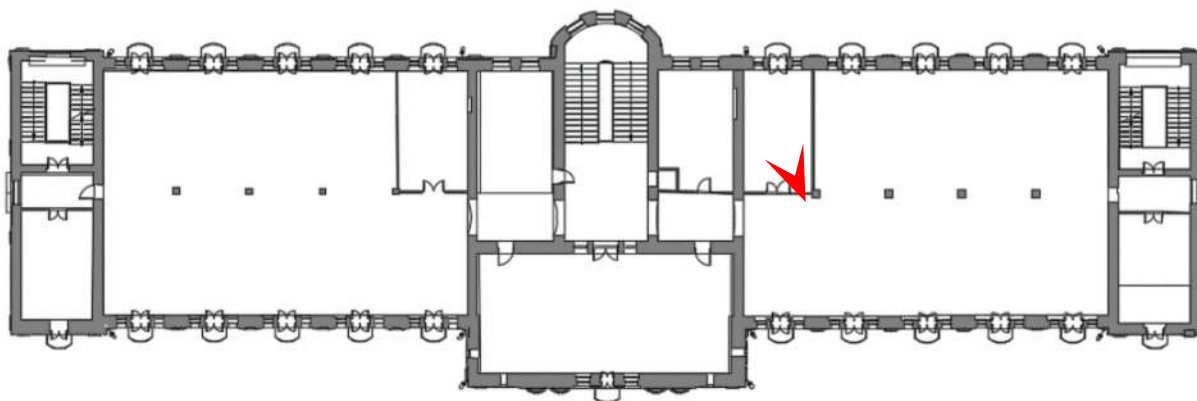
ПЛАН 4 ЭТАЖА






96. Объект культурного наследия федерального значения «Гербарий и библиотека» по адресу: Санкт-Петербург, улица Профессора Попова, дом 2, литера А (Санкт-Петербург, Профессора Попова ул., 2, корп.7)
Помещение 4-го этажа
Дата съемки: 22.08.2024

ПЛАН 4 ЭТАЖА



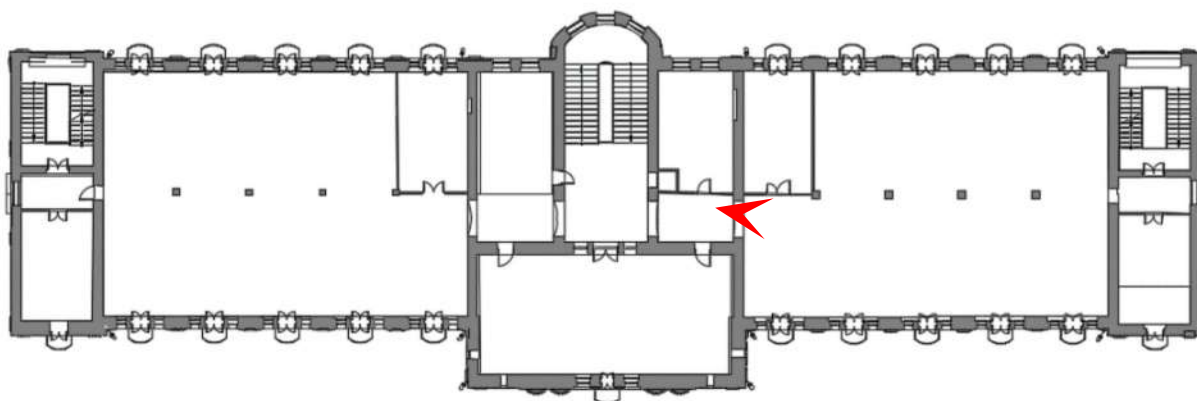


97. Объект культурного наследия федерального значения «Гербарий и библиотека» по адресу: Санкт-Петербург, улица Профессора Попова, дом 2, литера А (Санкт-Петербург, Профессора Попова ул., 2, корп.7)

Помещение 4-го этажа

Дата съемки: 22.08.2024

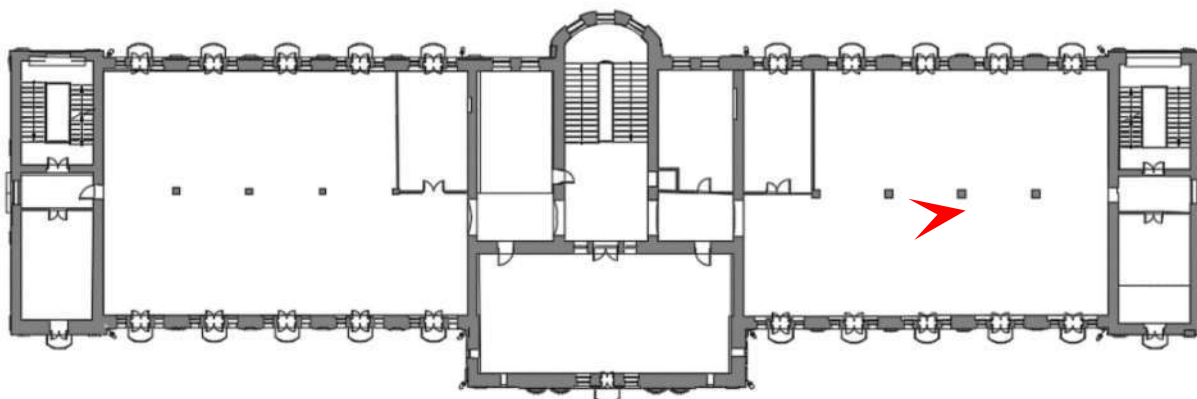
ПЛАН 4 ЭТАЖА





98. Объект культурного наследия федерального значения «Гербарий и библиотека» по адресу: Санкт-Петербург, улица Профессора Попова, дом 2, литера А (Санкт-Петербург, Профессора Попова ул., 2, корп.7)
Помещение 4-го этажа
Дата съемки: 22.08.2024

ПЛАН 4 ЭТАЖА



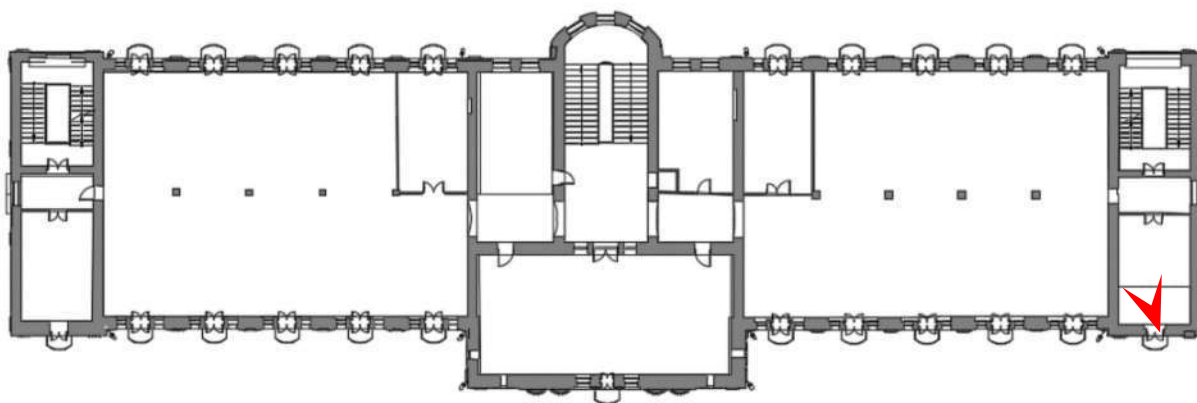


99. Объект культурного наследия федерального значения «Гербарий и библиотека» по адресу: Санкт-Петербург, улица Профессора Попова, дом 2, литера А (Санкт-Петербург, Профессора Попова ул., 2, корп.7)

Помещение 4-го этажа

Дата съемки: 22.08.2024

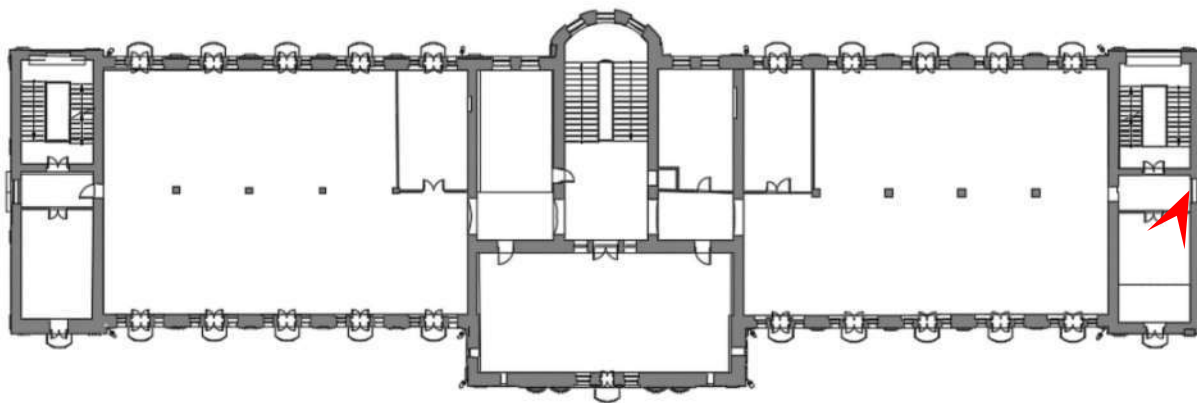
ПЛАН 4 ЭТАЖА





100. Объект культурного наследия федерального значения «Гербарий и библиотека» по адресу: Санкт-Петербург, улица Профессора Попова, дом 2, литера А (Санкт-Петербург, Профессора Попова ул., 2, корп.7)
Помещение 4-го этажа
Дата съемки: 22.08.2024

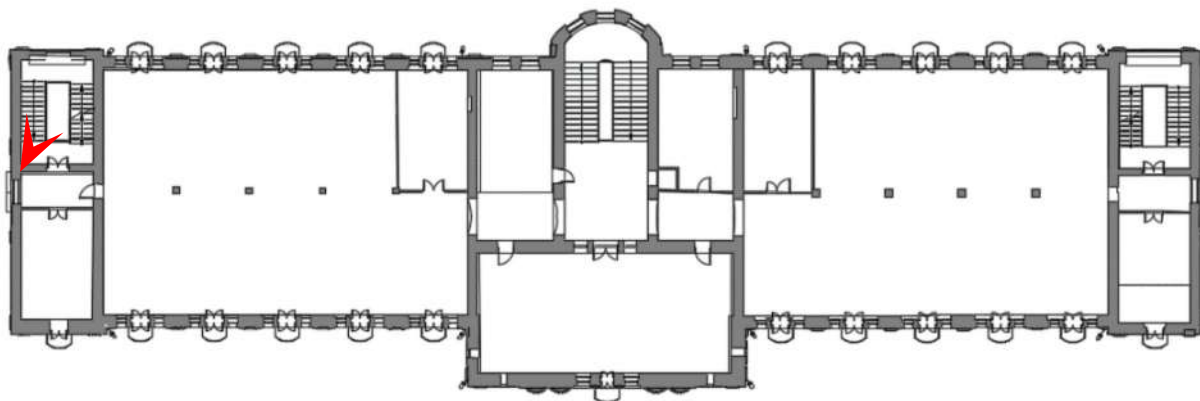
ПЛАН 4 ЭТАЖА





101. Объект культурного наследия федерального значения «Гербарий и библиотека» по адресу: Санкт-Петербург, улица Профессора Попова, дом 2, литера А (Санкт-Петербург, Профессора Попова ул., 2, корп.7)
 Помещение 4-го этажа. Южная лестница
 Дата съемки: 22.08.2024

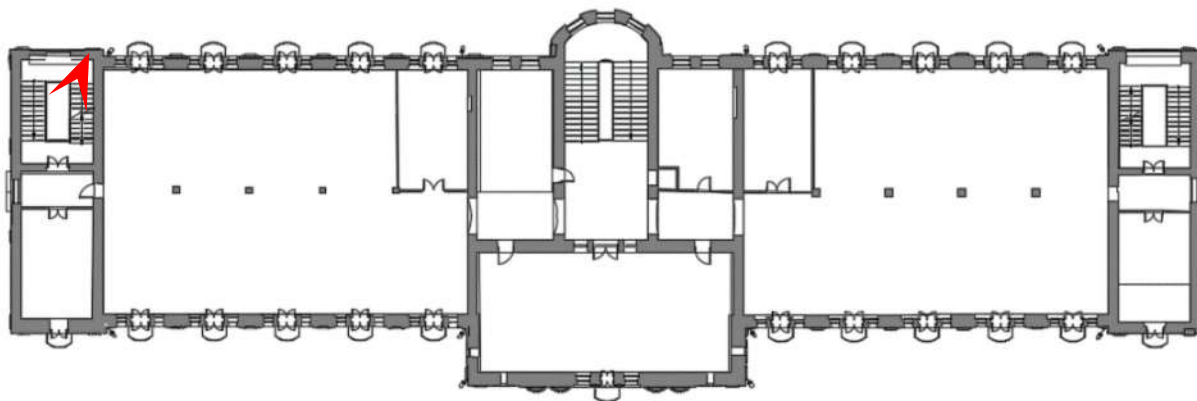
ПЛАН 4 ЭТАЖА





102. Объект культурного наследия федерального значения «Гербарий и библиотека» по адресу: Санкт-Петербург, улица Профессора Попова, дом 2, литера А (Санкт-Петербург, Профессора Попова ул., 2, корп.7)
Помещение 4-го этажа. Южная лестница
Дата съемки: 22.08.2024

ПЛАН 4 ЭТАЖА



Приложение № 5 к Акту
по результатам государственной историко-культурной экспертизы проектной
документации на проведение работ по сохранению объекта культурного наследия
федерального значения «Гербарий и библиотека» по адресу: Санкт-Петербург, улица
Профессора Попова, дом 2, литера А (Санкт-Петербург, Профессора Попова ул., 2, корп.7)
и объекта культурного наследия федерального значения «Ботанический сад» по адресу:
Санкт-Петербург, улица Профессора Попова, дом 2, Аптекарская наб., Аптекарский
просп., р. Карповки наб., входящих в состав объекта культурного наследия федерального
значения «Ботанический сад»: «Выполнение работ по сохранению объекта культурного
наследия (инженерные изыскания, подготовка проектной документации для капитального
ремонта объекта недвижимого имущества, а также проведение государственной
экспертизы указанной проектной документации и результатов указанных инженерных
изысканий) для капитального ремонта, реставрации и приспособления для современного
использования объекта культурного наследия федерального значения «Гербарий
и библиотека», расположенного по адресу: г. Санкт-Петербург, ул. Профессора Попова, д.
2, лит. А», шифр: 0018-2А, разработанной ООО «МВ-Проект» в 2024 году

Копия паспорта объекта культурного наследия

Утверждено
приказом Министерства культуры
Российской Федерации
от 2 июля 2015 г. № 1906

Экземпляр № 1

781620562830236

Регистрационный номер объекта культурного
наследия в едином государственном реестре
объектов культурного наследия (памятников
истории и культуры) народов Российской Федерации

ПАСПОРТ ОБЪЕКТА КУЛЬТУРНОГО НАСЛЕДИЯ

Фотографическое изображение объекта культурного наследия,
за исключением отдельных объектов археологического наследия,
фотографическое изображение которых вносится на основании решения
соответствующего органа охраны объектов культурного наследия



04.10.2015

Дата съемки (число, месяц, год)

1. Сведения о наименовании объекта культурного наследия

Ботанический сад

2. Сведения о времени возникновения или дате создания объекта культурного наследия, датах основных изменений (перестроек) данного объекта и (или) датах связанных с ним исторических событий

1714 г., 1823 г., 1870-е гг.

3. Сведения о категории историко-культурного значения объекта культурного наследия

Федерального значения	Регионального значения	Местного (муниципального значения)
+		

4. Сведения о виде объекта культурного наследия

Памятник	Ансамбль	Достопримечательное место
	+	

5. Номер и дата принятия органом государственной власти решения о включении объекта культурного наследия в единый государственный реестр объектов культурного наследия (памятников истории и культуры) народов Российской Федерации

- | |
|--|
| <ul style="list-style-type: none"> Постановление Правительства Российской Федерации «О перечне объектов исторического и культурного наследия федерального (общероссийского) значения, находящихся в г. Санкт-Петербурге» № 527 от 10.07.2001 г. |
|--|

6. Сведения о местонахождении объекта культурного наследия (адрес объекта или при его отсутствии описание местоположения объекта)

Санкт-Петербург, улица Профессора Попова, дом 2

7. Сведения о границах территории объекта культурного наследия, включенного в единый государственный реестр объектов культурного наследия (памятников истории и культуры) народов Российской Федерации

- | |
|--|
| <ul style="list-style-type: none"> Распоряжение КГИОП «Об утверждении границ и режима использования территории объекта культурного наследия федерального значения «Ботанический сад» № 59-рп от 25.01.2023 г. |
|--|

8. Описание предмета охраны объекта культурного наследия

Объемно-пространственное, планировочное решение территории и рельеф: Ботанический сад – местоположение (в восточной части Аптекарского острова: ограничен с севера - ул. Профессора Попова, с востока Аптекарской набережной, с юга - набережной р. Карповки, с запада - Аптекарским проспектом); объемно-пространственная композиция: сочетание открытых (поляны, водоемы, дорожки) и полуоткрытых (коллекционные участки, парк-дендрарий) пространств с оранжерейным комплексом, зданиями и сооружениями, а также расположенными в нем объектами культурного наследия, входящими в состав ансамбля «Ботанический сад»: внешние визуальные связи сада: - панорамы вдоль наб. р. Карповки, Аптекарской наб., ул. Профессора Попова и Аптекарского пр. Объемно-планировочное решение: Ботанический сад состоит из исторически сложившихся художественно-обособленных районов парковых композиций: - Западный район сада; - Центральный район сада; - Восточный район сада; историческое планировочное решение отдельных частей территории сада (Западный, Центральный, Восточный). 1. Западный район Ботанического сада: Объемно-пространственная композиция: Объемно-пространственная ландшафтная композиция, включающая объекты культурного наследия федерального значения «Гербарий и библиотека» (ул. Профессора Попова, д. 2, лит. П), «Дом жилой «штатных сотрудников сада» (ул. Профессора Попова, д. 2, лит. Б), «Дом жилой» (ул. Профессора Попова, д. 2, лит. В), «Дом для рабочих» (ул. Профессора Попова, д. 2, лит. Ж), «Школа садоводов» (ул. Профессора Попова, д. 2, лит. И); визуальные связи: 1. внешние визуальные связи: - с наб. Карповки и Аптекарской наб., Аптекарским пр., ул. Профессора Попова; 2. внутренние визуальные связи: - перспектива от ворот по ул. Профессора Попова на объект культурного наследия «Школа садоводов» (ул. Профессора Попова, д. 2, лит. И); - перспектива от ворот по Аптекарскому пр. на объект культурного наследия «Гербарий и библиотека» (ул. Профессора Попова, д. 2, лит. А); - вид на объект культурного наследия «Дом для рабочих» (ул. Профессора Попова, д. 2, лит. Ж) от Липовой аллеи; - вид от объекта культурного наследия «Дом жилой» (ул. Профессора Попова, д. 2, лит. В) на объект культурного наследия «Переход между оранжереями» (ул. Профессора Попова, д. 2, лит. П); - вид от объекта культурного наследия «Дом для рабочих» (ул. Профессора Попова, д. 2, лит. Ж) на объект культурного наследия «Дом жилой «штатных сотрудников сада» (ул. Профессора Попова, д. 2, лит. Б); регулярная композиция с центральной аллеей от входа с Аптекарского пр. к объекту культурного наследия «Гербарий и библиотека» (ул. Профессора Попова, д. 2, лит. А), оформленная декоративными рабатками, двумя фонтанами на партерном газоне и группами хвойных; миксбордер вдоль западного фасада объекта культурного наследия «Гербарий и библиотека» (ул. Профессора Попова, д. 2, лит. А); объемно-планировочная композиция перед восточным фасадом объекта культурного наследия «Гербарий и библиотека» (ул. Профессора Попова, д. 2, лит. А); два фонтана – местоположение, конфигурация (круглой формы) и габариты, борта чаш бассейнов фонтанов профилированы; пейзажная композиция к северу и востоку от объекта культурного наследия «Гербарий и библиотека» (ул. Профессора Попова, д. 2, лит. А), включающая аллеи, открытые поляны, древесно-кустарниковые группы и солитерные посадки коллекционных растений. Основной видовой состав насаждений: Старовозрастные экземпляры дуба черешчатого к северо-востоку от объекта культурного наследия «Гербарий и библиотека» (ул. Профессора Попова, д. 2, лит. А): солитеры и в группах; ландшафтные группы коллекционных хвойных растений с различной формой кроны; аллеи: - из туи западной южнее объекта культурного наследия «Дом для рабочих» (ул. Профессора Попова, д. 2, лит. Ж); - односторонняя аллея из липы мелколистной северо-западнее объекта культурного наследия «Дом для рабочих» (ул. Профессора Попова, д. 2, лит. Ж); ценные насаждения: - группы хвойных перед западным фасадом объекта культурного наследия «Гербарий и библиотека» (ул. Профессора Попова, д. 2, лит. А) включают экземпляры лжетсуги Мензиса (*Pseudotsuga menziesii*) происходят из Помологического сада Э.Л. Регеля и Я. К. Кисельринга – участок 131, №37; участок 132, №83; - куртины клёна Гиннала (*Acer ginnala*) перед западным фасадом объекта культурного наследия «Гербарий и библиотека» (ул. Профессора Попова, д. 2, лит. А), высаженные в начале XXв. (происходят из Помологического сада Э.Л. Регеля и Я. К. Кисельринга) – участок 132, №79,80; - куртина роз Майденс Блаш (*Rosa alba* L. «Maiden's Blush») выведена в Англии в конце XVIII в., перед западным фасадом здания Гербария (высажена в начале XXв.); - дуб черешчатый (*Quercus robur*), № 30, посадка второй половины XVIII в., участок 128. Здания и сооружения: местоположение (ул. Профессора Попова, д. 2, лит. Щ южнее объекта культурного наследия «Дом жилой» (ул. Профессора Попова ул., 2, лит. Б) габариты, архитектурно-художественное оформление – рустованный портал, вписанный в насыпную горку с почвопокровными многолетниками, Погреба расположенного на территории

Ботанического сада. 2. Центральный район Ботанического сада Объемно-пространственная композиция: Объемно-пространственная композиция Центрального района Ботанического сада: включает объекты культурного наследия «Оранжерея № 12» (ул. Профессора Попова ул., 2, лит. П), «Оранжерея викторная» (ул. Профессора Попова, д. 2, лит. П), «Оранжерея пальмовая» (ул. Профессора Попова, д. 2, лит. П), «Оранжерея пальмовая» (ул. Профессора Попова, д. 2, лит. П), «Погреб на южном дворе» (ул. Профессора Попова, д. 2, лит. Ш), «Гербарий и библиотека» (ул. Профессора Попова, д. 2, лит. А), «Здание вестибюля» (ул. Профессора Попова, д. 2, лит. П), «Музей Ботанический» (ул. Профессора Попова, д. 2, лит. П), «Оранжереи (три)» (ул. Профессора Попова, д. 2, лит. П, Ц), «Оранжерея» (ул. Профессора Попова, д. 2, лит. П), комплекс оранжерей включая северные и южные оранжерейные дворы, лабораторию и водонапорную башню, коллекционные участки растений, каменные горки и здание бывшей прачечной (ул. Профессора Попова, д. 2, лит. Я); визуальные связи: - с объектами культурного наследия «Оранжерея пальмовая» (ул. Профессора Попова, д. 2, лит. П) и «Оранжерея викторная» (ул. Профессора Попова, д. 2, лит. П); - со зданием лаборатории и водонапорной башни; - с объектом культурного наследия «Оранжерея» (ул. Профессора Попова ул., 2, лит. П) (перенесена из Таврического сада в 1929-1936 гг.); - с объектом культурного наследия «Музей Ботанический» (ул. Профессора Попова ул., 2, лит. П); объемно-планировочное решение Центрального района Ботанического сада: северный оранжерейный двор – сочетание коллекционных участков, ландшафтных групп, отдельных деревьев с объектами культурного наследия «Оранжерея» (ул. Профессора Попова ул., 2, лит. П), «Музей Ботанический» (ул. Профессора Попова ул., 2, лит. П) и здания Большой каменной оранжереи; центральная регулярная композиция ориентирована на объект культурного наследия «Музей Ботанический» (ул. Профессора Попова ул., 2, лит. П) - включает живые изгороди из кустарников и декоративные формы хвойных растений, участок древовидных пионов перед объектом культурного наследия «Музей Ботанический» (ул. Профессора Попова ул., 2, лит. П); западная часть северного оранжерейного двора: пейзажное планировочное решение, включая коллекционные участки травянистых растений, небольшие ландшафтные коллекционные группы хвойных с микроводоёмами и группами старовозрастных дубов в юго-восточном и северо-восточном углах двора; восточная часть северного оранжерейного двора – коллекционные участки травянистых растений с группами старовозрастных дубов в южной части; южный оранжерейный двор с погребом: южная часть центрального участка – пейзажная историческая планировка вокруг объектов культурного наследия «Оранжерея пальмовая» (ул. Профессора Попова ул., 2, лит. П), «Оранжерея викторная» (ул. Профессора Попова ул., 2, лит. П) и «Погреб на южном дворе» (ул. Профессора Попова, д. 2, лит. Ш) включая каменные горки с коллекциями растений; каменные горки юго-западнее объекта культурного наследия «Оранжерея пальмовая» (ул. Профессора Попова ул., 2, лит. П) - историческое планировочное решение, габариты. Основной видовой состав насаждений: Дуб белый (*Quercus alba*) к востоку от объекта культурного наследия «Оранжерея пальмовая» (ул. Профессора Попова ул., 2, лит. П) – участок 110, №5. Солитерная посадка конца XIX в. яблоня маньчжурская (*Malus mandshurica*) посадка конца XIX в. к востоку от объекта культурного наследия «Оранжерея пальмовая» (ул. Профессора Попова ул., 2, лит. П) - участок 115, №5. лиственница европейская, форма ползучая (*Larix decidua f. pendulina*) у объекта культурного наследия «Оранжерея викторная» (ул. Профессора Попова ул., 2, лит. П) – участок 94, №2. Уникальный единственный экземпляр в европейских ботанических садах. Здания и сооружения: местоположение (ул. Профессора Попова, д. 2, лит. Я), габариты, конфигурация и архитектурно-художественное решение Бывшей прачечной, расположенной на территории Ботанического сада. 3. Восточный район Ботанического сада: Объемно-пространственная композиция: Объемно-пространственная композиция Восточного района Ботанического сада двухчастная: включает регулярный и пейзажный участки, тематический «Японский сад», розарий, экспериментальные участки в сочетании с объектами культурного наследия «Дом жилой» (ул. Профессора Попова, д. 2, лит. К), «Дом директора» (ул. Профессора Попова, д. 2, лит. Г), «Канцелярия» (ул. Профессора Попова, д. 2, лит. Л), «Дом садовый» (ул. Профессора Попова, д. 2, лит. М) и «Флигель Министерской дачи» (ул. Профессора Попова, д. 2, лит. Н), «Грот с беседкой» (ул. Профессора Попова, д. 2, лит. Ю); 1. вдоль наб. Невки регулярная историческая планировка (1730-1750 гг.), «голландского типа», включая взаимно-перпендикулярную систему узких аллей 1820-х гг.; регулярный (барочной формы) бассейн по оси главной аллеи, ориентированной на объект культурного наследия «Дом директора» (ул. Профессора Попова, д. 2, лит. Г); главная аллея вдоль линии берега пейзажных прудов; центральная аллея по оси от объекта культурного наследия «Дом директора» (ул. Профессора Попова, д. 2, лит. Г); перспектива по оси Главной аллеи на объект культурного наследия «Дом директора» (ул. Профессора Попова, д. 2, лит. Г) и круглый партерный газон; 2. Западная и южная части Восточного района имеют историческую пейзажную планировку, включая

пейзажный пруд в центре и систему пейзажных прудов по западной границе района; - открытое пространство партерного участка в сочетании с центральной клумбой южнее объекта культурного наследия «Жилой дом» (ул. Профессора Попова ул., 2, лит. К) - исторический рисунок цветочной композиции клумбы Э.Л. Регеля; участок восточнее объекта культурного наследия «Здание вестибюля» (ул. Профессора Попова ул., 2, лит. П) оформлен в виде тематического Японского сада; коллекционный участок южнее объекта культурного наследия «Канцелярия» (ул. Профессора Попова, д. 2, лит. Л) оформлен розарием. Основной видовой состав насаждений: Ценные насаждения: Группа лиственниц Кемпфера (*Larix kaempferi*), №№18, 19, 20. посадка конца XIX в. участок 57; ольховник кустарниковый (*Duschekia fruticosa*), № 26, участок 118. Происходит из семян, привезенный академиком В.Л. Комаровым начало XX в. с полуострова Камчатка; лиственница европейская (*Larix decidua*), №№ 23,24. Посадка первой четверти XIX в. – участок 48; дуб черешчатый (*Quercus robur*), №№ 22, 23. Посадка второй половины XVIII в.- участок 74; экспериментальные и коллекционные участки вдоль ул. Профессора Попова севернее объекта культурного наследия «Дом директора» (ул. Профессора Попова, д. 2, лит. Г). Гидросистема: Регулярный пруд барочной формы по оси главной аллеи - местоположение, габариты, конфигурации, береговая линия, историческая конструкция берегоукрепления, надводная часть откосов – одернована; пейзажные пруды в восточной части сада – местоположение, габариты, конфигурации, абрис береговой линии, историческая конструкция берегоукрепления, надводная часть откосов – одернована; пейзажный пруд у объекта культурного наследия «Грот с беседкой» (ул. Профессора Попова, д. 2, лит. Ю) – местоположение, габариты, конфигурации, абрис береговой линии, историческая конструкция берегоукрепления, надводная часть откосов – одернована; мостик – историческое местоположение (в восточной части сада, через пейзажные пруды), габариты, архитектурно-художественное решение, конструкция береговых устоев, однопролетность моста, материал (металл). Система дорог: Конструкция садово-парковых дорожек: набивные из высевок розового гранита на щебеночном основании; Западный район Ботанического сада: оформление дождевых и канализационных колодцев (крышки) на въездной дороге с ул. Профессора Попова, вдоль западного фасада оранжерейного комплекса: габариты, отделка, материал; надпись на крышках: «Заводъ Новъ въ Боровичахъ»; оформление ливневого колодца у фонтана (крышка) – надпись на крышке: «Заводъ Новъ въ Боровичахъ».

- Распоряжение КГИОП «Об утверждении предмета охраны объекта культурного наследия федерального значения «Ботанический сад» № 531-рп от 05.07.2023 г.

9. Сведения о наличии зон охраны данного объекта культурного наследия с указанием номера и даты принятия органом государственной власти акта об утверждении указанных зон либо информация о расположении данного объекта культурного наследия в границах зон охраны иного объекта культурного наследия

- Закон Санкт-Петербурга "О границах объединенных зон охраны объектов культурного наследия, расположенных на территории Санкт-Петербурга, режимах использования земель и требованиях к градостроительным регламентам в границах указанных зон" № 820-7 от 19.01.2009 г.

Всего в паспорте листов

6

Уполномоченное должностное лицо органа охраны объектов культурного наследия

Заместитель председателя КГИОП		Аганова Галина Рэмовна
должность	подпись	инициалы, фамилия

М.П.

29 . 10 . 2023

Дата оформления паспорта
(число, месяц, год)

Приложение № 6 к Акту
по результатам государственной историко-культурной экспертизы проектной
документации на проведение работ по сохранению объекта культурного наследия
федерального значения «Гербарий и библиотека» по адресу: Санкт-Петербург, улица
Профессора Попова, дом 2, литера А (Санкт-Петербург, Профессора Попова ул., 2, корп.7)
и объекта культурного наследия федерального значения «Ботанический сад» по адресу:
Санкт-Петербург, улица Профессора Попова, дом 2, Аптекарская наб., Аптекарский
просп., р. Карповки наб., входящих в состав объекта культурного наследия федерального
значения «Ботанический сад»: «Выполнение работ по сохранению объекта культурного
наследия (инженерные изыскания, подготовка проектной документации для капитального
ремонта объекта недвижимого имущества, а также проведение государственной
экспертизы указанной проектной документации и результатов указанных инженерных
изысканий) для капитального ремонта, реставрации и приспособления для современного
использования объекта культурного наследия федерального значения «Гербарий
и библиотека», расположенного по адресу: г. Санкт-Петербург, ул. Профессора Попова, д.
2, лит. А», шифр: 0018-2А, разработанной ООО «МВ-Проект» в 2024 году

**Копия решения органа государственной власти об утверждении охранного
обязательства собственника или иного законного владельца объекта культурного
наследия.**



ПРАВИТЕЛЬСТВО САНКТ-ПЕТЕРБУРГА
КОМИТЕТ ПО ГОСУДАРСТВЕННОМУ КОНТРОЛЮ, ИСПОЛЬЗОВАНИЮ
И ОХРАНЕ ПАМЯТНИКОВ ИСТОРИИ И КУЛЬТУРЫ

РАСПОРЯЖЕНИЕ

12.01.2024

№ 4-об/24

Об утверждении охранного обязательства собственника или иного законного владельца объекта культурного наследия федерального значения «Ботанический сад», включенного в единый государственный реестр объектов культурного наследия (памятников истории и культуры) народов Российской Федерации

В соответствии с главой VIII Федерального закона от 25.06.2002 № 73-ФЗ «Об объектах культурного наследия (памятниках истории и культуры) народов Российской Федерации»:

1. Утвердить охранное обязательство собственника или иного законного владельца объекта культурного наследия федерального значения «Ботанический сад», расположенного согласно приказу Министерства культуры Российской Федерации от 16.11.2016 № 53491-р: Санкт-Петербург, улица Профессора Попова, дом 2 (далее - объект), входящего в состав объекта культурного наследия федерального значения «Ботанический сад», согласно приложению к настоящему распоряжению.

2. Начальнику Юридического управления - юрисконсульту КГИОП обеспечить регистрацию распоряжения и его передачу в необходимом числе копий в отдел обработки и хранения документированной информации Управления организационного обеспечения и контроля КГИОП в течение трех рабочих дней со дня его утверждения.

3. Начальнику отдела обработки и хранения документированной информации Управления организационного обеспечения и контроля КГИОП обеспечить направление копии распоряжения собственнику объекта, другим лицам, к обязанностям которых относится его исполнение, а также в орган, уполномоченный на ведение Единого государственного реестра недвижимости в порядке, установленном законодательством Российской Федерации, не позднее пятнадцати рабочих дней со дня утверждения настоящего распоряжения.

4. Начальнику отдела государственного реестра объектов культурного наследия Управления государственного реестра объектов культурного наследия КГИОП обеспечить направление распоряжения в Министерство культуры Российской Федерации для приобщения к учетному делу объекта.

5. Директору Санкт-Петербургского государственного казенного учреждения «Центр информационного обеспечения охраны объектов культурного наследия» обеспечить размещение распоряжения на сайте КГИОП в информационно-телекоммуникационной сети «Интернет» и в локальной компьютерной сети КГИОП.

6. Контроль за выполнением распоряжения остается за заместителем председателя Комитета.

Заместитель председателя Комитета

Г.Р. Аганова

УТВЕРЖДЕНО

Распоряжением КГИОП «Об утверждении охранного обязательства собственника или иного законного владельца объекта культурного наследия федерального значения «Ботанический сад», включенного в единый государственный реестр объектов культурного наследия (памятников истории и культуры) народов Российской Федерации»

от «12» сентября 2024 г. № 4-об/24

**ОХРАННОЕ ОБЯЗАТЕЛЬСТВО
СОБСТВЕННИКА ИЛИ ИНОГО ЗАКОННОГО ВЛАДЕЛЬЦА
ОБЪЕКТА КУЛЬТУРНОГО НАСЛЕДИЯ,
включенного в единый государственный реестр
объектов культурного наследия (памятников истории и культуры)
народов Российской Федерации**

Ботанический сад

(наименование объекта культурного наследия, включенного в единый государственный реестр объектов культурного наследия (памятников истории и культуры) народов Российской Федерации, в соответствии с данными единого государственного реестра объектов культурного наследия (памятников истории и культуры) народов Российской Федерации)

7	8	1	6	2	0	5	6	2	8	3	0	2	3	6
---	---	---	---	---	---	---	---	---	---	---	---	---	---	---

(регистрационный номер объекта культурного наследия в едином государственном реестре объектов культурного наследия (памятников истории и культуры) народов Российской Федерации)

Отметка о наличии или отсутствии паспорта объекта культурного наследия, включенного в единый государственный реестр объектов культурного наследия (памятников истории и культуры) народов Российской Федерации, в отношении которого утверждено охранное обязательство (далее - объект культурного наследия)¹:

имеется V отсутствует

(нужное отметить знаком «V»)

При отсутствии паспорта объекта культурного наследия в охранное обязательство вносятся:

¹ В соответствии с пунктом 4 статьи 47.6 Федерального закона от 25 июня 2002 г. № 73-ФЗ «Об объектах культурного наследия (памятниках истории и культуры) народов Российской Федерации» (далее — Закон № 73-ФЗ) при наличии паспорта объекта культурного наследия, предусмотренного статьей 21 Закона № 73-ФЗ, он является неотъемлемой частью охранного обязательства.

Раздел 1. Сведения об объекте культурного наследия

1.1. Сведения о наименовании объекта культурного наследия:

1.2. Сведения о времени возникновения или дате создания объекта культурного наследия, датах основных изменений (перестроек) данного объекта и (или) датах связанных с ним исторических событий:

1.3. Сведения о категории историко-культурного значения объекта культурного наследия:

федерального
значения

регионального
значения

муниципального
значения

(нужное отметить знаком «V»)

1.4. Сведения о виде объекта культурного наследия:

памятник

ансамбль

(нужное отметить знаком «V»)

1.5. Номер и дата принятия органом государственной власти решения о включении объекта культурного наследия в единый государственный реестр объектов культурного наследия (памятников истории и культуры) народов Российской Федерации:

1.6. Сведения о местонахождении объекта культурного наследия (адрес объекта или, при его отсутствии, описание местоположения объекта):

(субъект Российской Федерации)

(населенный пункт)

ул.

д.

корп. и
(или)
стр.

кадастровый номер (при наличии):

(описание местоположения)

1.7. Сведения о границах территории объекта культурного наследия:

--

1.8. Описание предмета охраны объекта культурного наследия:

--

1.9. Фотографическое (иное графическое) изображение объекта культурного наследия (на момент утверждения охранного обязательства), за исключением отдельных объектов археологического наследия, фотографическое изображение которых вносится на основании решения соответствующего органа охраны объектов культурного наследия, на ___ листах.

1.10. Сведения о наличии зон охраны объекта культурного наследия с указанием номера и даты принятия органом государственной власти акта об утверждении указанных зон либо информация о расположении данного объекта культурного наследия в границах зон охраны иного объекта культурного наследия:

--

1.11. Сведения об объектах культурного наследия, входящих в состав объекта культурного наследия, являющегося ансамблем:

№	Наименование объекта культурного наследия	Адрес объекта или местоположение	Границы территории объекта культурного наследия	Предмет охраны объекта культурного наследия	Зоны охраны объекта культурного наследия

1.12. Сведения о требованиях к осуществлению деятельности в границах территории объекта культурного наследия, об особом режиме использования земельного участка, в границах которого располагается объект археологического наследия, установленных статьей 5.1 Федерального закона от 25 июня 2002 г. №73-ФЗ «Об объектах культурного наследия (памятниках истории и культуры) народов Российской Федерации» (далее - Закон № 73-ФЗ):

--

1.13. Иные сведения, предусмотренные Законом № 73-ФЗ:

--

Раздел 2. Требования к сохранению объекта культурного наследия

2.1. В соответствии с пунктом 1 статьи 47.2 Закона № 73-ФЗ требования к сохранению объекта культурного наследия предусматривают консервацию, ремонт, реставрацию объекта культурного наследия, приспособление объекта культурного наследия для современного использования либо сочетание указанных мер.

2.2. Состав (перечень) и сроки (периодичность) работ по сохранению объекта культурного наследия являются неотъемлемой частью настоящего охранного обязательства (приложение № 1 к охранному обязательству) и определяются соответствующим органом охраны объектов культурного наследия, определенным пунктом 7 статьи 47.6 Закона № 73-ФЗ (далее - соответствующий орган охраны) культурного наследия (в соответствии со статьями 9, 9.1, 9.2, 9.3 Закона № 73-ФЗ) с учетом мнения собственника или иного законного владельца объекта культурного наследия, на основании составленного органом охраны объектов культурного наследия акта технического состояния объекта культурного наследия, с учетом вида данного объекта культурного наследия, его индивидуальных особенностей, физического состояния, функционального назначения и намечаемого использования объекта культурного наследия.

2.3. Лица, указанные в пункте 11 статьи 47.6 Закона № 73-ФЗ, обязаны обеспечивать финансирование мероприятий, обеспечивающих выполнение требований к сохранению объекта культурного наследия.

Раздел 3. Требования к содержанию и использованию объекта культурного наследия

3.1. В соответствии с пунктом 1 статьи 47.3 Закона № 73-ФЗ при содержании и использовании объекта культурного наследия, включенного в реестр, выявленного объекта культурного наследия в целях поддержания в надлежащем техническом состоянии без ухудшения физического состояния и (или) изменения предмета охраны данного объекта культурного наследия лица, указанные в пункте 11 статьи 47.6 Закона № 73-ФЗ, лицо, которому земельный участок, в границах которого располагается объект археологического наследия, принадлежит на праве собственности или ином вещном праве, обязаны:

1) осуществлять расходы на содержание объекта культурного наследия и поддержание его в надлежащем техническом, санитарном и противопожарном состоянии;

2) не проводить работы, изменяющие предмет охраны объекта культурного наследия либо ухудшающие условия, необходимые для сохранности объекта культурного наследия;

3) не проводить работы, изменяющие облик, объемно-планировочные и конструктивные решения и структуры, интерьер выявленного объекта культурного наследия, объекта культурного наследия, включенного в реестр, в случае, если предмет охраны объекта культурного наследия не определен;

4) обеспечивать сохранность и неизменность облика выявленного объекта культурного наследия;

5) соблюдать установленные статьей 5.1 Закона № 73-ФЗ требования к осуществлению деятельности в границах территории объекта культурного наследия, включенного в реестр, особый режим использования земельного участка, водного объекта или его части, в границах которых располагается объект археологического наследия;

6) не использовать объект культурного наследия (за исключением оборудованных с учетом требований противопожарной безопасности объектов культурного наследия, предназначенных либо предназначавшихся для осуществления и (или) обеспечения указанных ниже видов хозяйственной

деятельности, и помещений для хранения предметов религиозного назначения, включая свечи и лампадное масло):

под склады и объекты производства взрывчатых и огнеопасных материалов, предметов и веществ, загрязняющих интерьер объекта культурного наследия, его фасад, территорию и водные объекты и (или) имеющих вредные парогазообразные и иные выделения;

под объекты производства, имеющие оборудование, оказывающее динамическое и вибрационное воздействие на конструкции объекта культурного наследия, независимо от мощности данного оборудования;

под объекты производства и лаборатории, связанные с неблагоприятным для объекта культурного наследия температурно-влажностным режимом и применением химически активных веществ;

7) незамедлительно извещать соответствующий орган охраны объектов культурного наследия обо всех известных ему повреждениях, авариях или об иных обстоятельствах, причинивших вред объекту культурного наследия, включая объект археологического наследия, земельному участку в границах территории объекта культурного наследия либо земельному участку, в границах которого располагается объект археологического наследия, или угрожающих причинением такого вреда, и безотлагательно принимать меры по предотвращению дальнейшего разрушения, в том числе проводить противоаварийные работы в порядке, установленном для проведения работ по сохранению объекта культурного наследия;

8) не допускать ухудшения состояния территории объекта культурного наследия, включенного в реестр, поддерживать территорию объекта культурного наследия в благоустроенном состоянии.

3.2. В соответствии с пунктом 2 статьи 47.3 Закона № 73-ФЗ собственник жилого помещения, являющегося объектом культурного наследия, или частью такого объекта, обязан выполнять требования к сохранению объекта культурного наследия в части, предусматривающей обеспечение поддержания объекта культурного наследия или части объекта культурного наследия в надлежащем техническом состоянии без ухудшения физического состояния и изменения предмета охраны объекта культурного наследия.

3.3. В случае обнаружения при проведении работ на земельном участке в границах территории объекта культурного наследия либо на земельном участке, в границах которого располагается объект археологического наследия, объектов, обладающих признаками объекта культурного наследия, собственник или иной законный владелец объекта культурного наследия осуществляет действия, предусмотренные подпунктом 2 пункта 3 статьи 47.2 Закона № 73-ФЗ.

3.4. В случае если содержание или использование объекта культурного наследия может привести к ухудшению состояния данного объекта культурного наследия и (или) предмета охраны данного объекта культурного наследия, соответствующим органом охраны, устанавливаются следующие требования:

3.4.1. К видам хозяйственной деятельности с использованием объекта культурного наследия, либо к видам хозяйственной деятельности, оказывающим воздействие на указанный объект, в том числе ограничение хозяйственной деятельности:

На момент утверждения настоящего охранного обязательства требование

к ограничению КГИОП не установлено.

3.4.2. К использованию объекта культурного наследия при осуществлении хозяйственной деятельности, предусматривающие, в том числе ограничение технических и иных параметров воздействия на объект культурного наследия:

На момент утверждения настоящего охранного обязательства требование к ограничению КГИОП не установлено.

3.4.3. К благоустройству в границах территории объекта культурного наследия:

На момент утверждения настоящего охранного обязательства требование к ограничению КГИОП не установлено.

3.5. Лица, указанные в пункте 11 статьи 47.6 Закона № 73-ФЗ, обязаны осуществлять финансирование мероприятий, обеспечивающих выполнение требований по содержанию и использованию объекта культурного наследия.

Раздел 4. Требования к обеспечению доступа граждан Российской Федерации, иностранных граждан и лиц без гражданства к объекту культурного наследия

4.1. Требования к обеспечению доступа граждан Российской Федерации, иностранных граждан и лиц без гражданства к объекту культурного наследия устанавливаются статьей 47.4 Закона № 73-ФЗ с учетом требований к сохранению указанного объекта культурного наследия, требований к его содержанию и использованию, физического состояния этого объекта культурного наследия и характера его современного использования (приложение № 2 к охранному обязательству).

4.2. Лица, указанные в пункте 11 статьи 47.6 Закона № 73-ФЗ, обязаны обеспечивать финансирование мероприятий, обеспечивающих выполнение требований к обеспечению доступа граждан Российской Федерации, иностранных граждан и лиц без гражданства к объекту культурного наследия.

Раздел 5. Требования к размещению наружной рекламы на объектах культурного наследия, их территориях в случае, если их размещение допускается в соответствии с законодательством Российской Федерации

5.1. Требования к распространению на объектах культурного наследия, их территориях наружной рекламы устанавливаются в соответствии со статьей 35.1 Закона № 73-ФЗ:

В соответствии с п. 3 ст. 35.1 Закона № 73-ФЗ, допускается распространение на объектах культурного наследия, их территориях наружной рекламы, содержащей исключительно информацию о проведении на объектах культурного наследия, их территориях театрально - зрелищных, культурно - просветительных и зрелищно - развлекательных мероприятий или исключительно информацию об указанных мероприятиях с одновременным упоминанием об определенном

лице как о спонсоре конкретного мероприятия при условии, если такому упоминанию отведено не более чем десять процентов рекламной площади (пространства).

Раздел 6. Требования к установке информационных надписей и обозначений на объект культурного наследия

6.1. На объектах культурного наследия должны быть установлены надписи и обозначения, содержащие информацию об объекте культурного наследия, в порядке, определенном пунктом 2 статьи 27 Закона № 73-ФЗ.

6.2. Сведения об информационной надписи и обозначениях на объекте культурного наследия:

Не установлена(ы)

6.3. Требования к установке информационных надписей и обозначений на объекте культурного наследия:

№ п/п	Состав (перечень) видов работ	Сроки (периодичность) проведения работ	Примечание
1	В установленном порядке обеспечить установку на объекте культурного наследия информационных надписей и обозначений.	В течение 60 месяцев со дня утверждения охранного обязательства актом КГИОП.	

Раздел 7. Дополнительные требования в отношении объекта культурного наследия

7.1. Обеспечивать условия доступности объекта культурного наследия для инвалидов в соответствии с Порядком обеспечения условий доступности для инвалидов объектов культурного наследия, включенных в единый государственный реестр объектов культурного наследия (памятников истории и культуры) народов Российской Федерации, утвержденным Минкультуры России.

7.2. Необходимость проведения оценки воздействия на выдающуюся универсальную ценность объекта всемирного наследия ЮНЕСКО при проведении крупномасштабных восстановительных или новых строительных работ в границах его территории или его буферной зоны.

7.3. Необходимость проведения работ по консервации и реставрации объектов культурного наследия физическими лицами, аттестованными Минкультуры России, состоящими в трудовых отношениях с юридическими лицами или индивидуальными предпринимателями, имеющими лицензию на осуществление деятельности по сохранению объектов культурного наследия:

в соответствии с пунктом 6 статьи 45 Закона № 73-ФЗ

7.4. Осуществлять размещение дополнительного оборудования и дополнительных элементов, переоборудование и переустройство на объекте культурного наследия, его территории, в соответствии с действующим законодательством, предусматривающим получение согласования проектной документации с КГИОП.

7.5. Обеспечивать условия, препятствующие уничтожению, повреждению объекта культурного наследия или его территории со стороны третьих лиц, не являющихся собственником (законным владельцем) объекта культурного наследия или его части.

7.6. Проводить обследование технического состояния объекта культурного наследия и территории не реже одного раза в пять лет, выводы и рекомендации представлять в КГИОП.

7.7. Обеспечивать при необходимости разработку специальных технических условий, содержащих комплекс инженерно-технических и организационных мероприятий по обеспечению пожарной безопасности объекта культурного наследия.

7.8. Обеспечивать сохранность предметов декоративно-прикладного искусства, живописи, скульптуры, указанных в описи предметов декоративно-прикладного искусства, живописи и скульптуры объекта культурного наследия, являющейся приложением к настоящему охранному обязательству, не перемещать указанные предметы декоративно-прикладного искусства, живописи, скульптуры (при наличии).

Приложение:

1. Состав (перечень) и сроки (периодичность) работ по сохранению объекта культурного наследия;
2. Требования к обеспечению доступа граждан Российской Федерации, иностранных граждан и лиц без гражданства к объекту культурного наследия;
3. Паспорт объекта культурного наследия от 24.10.2023;
4. Фотографическое изображение объекта культурного наследия (фотофиксация выполнена 11.08.2023, 23.08.2023, 13.09.2023).

Приложение № 1
к охранному обязательству

**Состав (перечень) и сроки (периодичность) работ по сохранению
объекта культурного наследия***

№ п/п	Состав (перечень) видов работ	Сроки (периодичность) проведения работ	Примечание ²
1	В установленном законом порядке выполнить ремонт и реставрацию объекта культурного наследия.	В течение 60 месяцев со дня утверждения охранного обязательства актом КГИОП.	1. Акт технического состояния от 12.10.2023 № 06-12-417/23-1-0. 2. Письма КГИОП от 12.10.2023: № 06-12-417/23-2-0; № 06-12-417/23-3-0.

*Установленные охранным обязательством виды работ не изменяют и не отменяют необходимости исполнения вступивших в законную силу судебных актов в отношении объекта.

2 Указываются реквизиты акта технического состояния, а также документов, содержащих мнение собственника либо иного законного владельца объекта культурного наследия и иные сведения, предусмотренные разделом III Порядка подготовки и утверждения охранного обязательства собственника или иного законного владельца объекта культурного наследия, включенного в единый государственный реестр объектов культурного наследия (памятников истории и культуры) народов Российской Федерации, утвержденного приказом Минкультуры России от 13.07.2020 №774.

Приложение № 2
к охранному обязательству

Требования к обеспечению доступа граждан Российской Федерации, иностранных граждан и лиц без гражданства к объекту культурного наследия устанавливаются статьей 47.4 Федерального закона от 25.06.2002 № 73-ФЗ «Об объектах культурного наследия (памятниках истории и культуры) народов Российской Федерации» с учетом требований к сохранению указанного объекта культурного наследия, требований к его содержанию и использованию, физического состояния этого объекта культурного наследия и характера его современного использования

1. Условия доступа к объекту культурного наследия с учетом вида объекта культурного наследия, категории его историко-культурного значения, предмета охраны, физического состояния объекта культурного наследия, требований к его сохранению, характера современного использования данного объекта культурного наследия³:

№ п/п	Условия доступа к объекту культурного наследия	Примечание ⁴
1	Обеспечить доступ гражданам Российской Федерации, иностранным гражданам и лицам без гражданства к объекту культурного наследия в соответствии с внутренним распорядком, установленным собственником или иным законным владельцем объекта культурного наследия.	Письма КГИОП от 12.10.2023: № 06-12-417/23-2-0; № 06-12-417/23-3-0.

³ Заполняется в отношении объекта культурного наследия с учетом мнения собственника или иного законного владельца такого объекта, в том числе используемого в качестве жилых помещений по согласованию с собственником или иным законным владельцем такого объекта.

⁴ Указываются реквизиты документов, содержащих мнение собственника либо иного законного владельца объекта культурного наследия.

2. Условия доступа к объекту культурного наследия религиозного назначения с учетом требований к внешнему виду и поведению лиц, находящихся в границах территорий указанного объекта культурного наследия религиозного назначения, соответствующие внутренним установлениям религиозной организации⁵:

№ п/п	Условия доступа к объекту культурного наследия	Примечание ⁶
1	На момент утверждения охранного обязательства объект культурного наследия не является объектом культурного наследия религиозного назначения.	

5 Заполняется в отношении объекта культурного наследия религиозного назначения по согласованию с собственником или иным законным владельцем такого объекта культурного наследия.

6 Указываются реквизиты документов, содержащих мнение собственника либо иного законного владельца объекта культурного наследия религиозного назначения и иные сведения, предусмотренные разделом V Порядка подготовки и утверждения охранного обязательства собственника или иного законного владельца объекта культурного наследия, включенного в единый государственный реестр объектов культурного наследия (памятников истории и культуры) народов Российской Федерации, утвержденного приказом Минкультуры России от 13.07.2020 №774.

Утверждено
приказом Министерства культуры
Российской Федерации
от 2 июля 2015 г. № 1906

Экземпляр № 1

781620562830236

Регистрационный номер объекта культурного
наследия в едином государственном реестре
объектов культурного наследия (памятников
истории и культуры) народов Российской Федерации

ПАСПОРТ ОБЪЕКТА КУЛЬТУРНОГО НАСЛЕДИЯ

Фотографическое изображение объекта культурного наследия,
за исключением отдельных объектов археологического наследия,
фотографическое изображение которых вносится на основании решения
соответствующего органа охраны объектов культурного наследия



04.10.2015
Дата съемки (число, месяц, год)

1. Сведения о наименовании объекта культурного наследия

Ботанический сад

2. Сведения о времени возникновения или дате создания объекта культурного наследия, датах основных изменений (перестроек) данного объекта и (или) датах связанных с ним исторических событий

1714 г., 1823 г., 1870-е гг.

3. Сведения о категории историко-культурного значения объекта культурного наследия

Федерального значения	Регионального значения	Местного (муниципального значения)
+		

4. Сведения о виде объекта культурного наследия

Памятник	Ансамбль	Достопримечательное место
	+	

5. Номер и дата принятия органом государственной власти решения о включении объекта культурного наследия в единый государственный реестр объектов культурного наследия (памятников истории и культуры) народов Российской Федерации

- | |
|--|
| <ul style="list-style-type: none"> • Постановление Правительства Российской Федерации «О перечне объектов исторического и культурного наследия федерального (общероссийского) значения, находящихся в г. Санкт-Петербурге» № 527 от 10.07.2001 г. |
|--|

6. Сведения о местонахождении объекта культурного наследия (адрес объекта или при его отсутствии описание местоположения объекта)

Санкт-Петербург, улица Профессора Попова, дом 2

7. Сведения о границах территории объекта культурного наследия, включенного в единый государственный реестр объектов культурного наследия (памятников истории и культуры) народов Российской Федерации

- | |
|--|
| <ul style="list-style-type: none"> • Распоряжение КГИОП «Об утверждении границ и режима использования территории объекта культурного наследия федерального значения «Ботанический сад» № 59-рп от 25.01.2023 г. |
|--|

8. Описание предмета охраны объекта культурного наследия

Объемно-пространственное, планировочное решение территории и рельеф: Ботанический сад – местоположение (в восточной части Аптекарского острова: ограничен с севера - ул. Профессора Попова, с востока Аптекарской набережной, с юга - набережной р. Карповки, с запада - Аптекарским проспектом); объемно-пространственная композиция: сочетание открытых (поляны, водоемы, дорожки) и полуоткрытых (коллекционные участки, парк-дендрарий) пространств с оранжерейным комплексом, зданиями и сооружениями, а также расположенными в нем объектами культурного наследия, входящими в состав ансамбля «Ботанический сад»: внешние визуальные связи сада: - панорамы вдоль наб. р. Карповки, Аптекарской наб., ул. Профессора Попова и Аптекарского пр. Объемно-планировочное решение: Ботанический сад состоит из исторически сложившихся художественно-обособленных районов парковых композиций: - Западный район сада; - Центральный район сада; - Восточный район сада; историческое планировочное решение отдельных частей территории сада (Западный, Центральный, Восточный). 1. Западный район Ботанического сада: Объемно-пространственная композиция: Объемно-пространственная ландшафтная композиция, включающая объекты культурного наследия федерального значения «Гербарий и библиотека» (ул. Профессора Попова, д. 2, лит. П), «Дом жилой «штатных сотрудников сада» (ул. Профессора Попова, д. 2, лит. Б), «Дом жилой» (ул. Профессора Попова, д. 2, лит. В), «Дом для рабочих» (ул. Профессора Попова, д. 2, лит. Ж), «Школа садоводов» (ул. Профессора Попова, д. 2, лит. И); визуальные связи: 1. внешние визуальные связи: - с наб. Карповки и Аптекарской наб., Аптекарским пр., ул. Профессора Попова; 2. внутренние визуальные связи: - перспектива от ворот по ул. Профессора Попова на объект культурного наследия «Школа садоводов» (ул. Профессора Попова, д. 2, лит. И); - перспектива от ворот по Аптекарскому пр. на объект культурного наследия «Гербарий и библиотека» (ул. Профессора Попова, д. 2, лит. А); - вид на объект культурного наследия «Дом для рабочих» (ул. Профессора Попова, д. 2, лит. Ж) от Липовой аллеи; - вид от объекта культурного наследия «Дом жилой» (ул. Профессора Попова, д. 2, лит. В) на объект культурного наследия «Переход между оранжереями» (ул. Профессора Попова, д. 2, лит. П); - вид от объекта культурного наследия «Дом для рабочих» (ул. Профессора Попова, д. 2, лит. Ж) на объект культурного наследия «Дом жилой «штатных сотрудников сада» (ул. Профессора Попова, д. 2, лит. Б); регулярная композиция с центральной аллеей от входа с Аптекарского пр. к объекту культурного наследия «Гербарий и библиотека» (ул. Профессора Попова, д. 2, лит. А), оформленная декоративными рабатками, двумя фонтанами на партерном газоне и группами хвойных; миксбордер вдоль западного фасада объекта культурного наследия «Гербарий и библиотека» (ул. Профессора Попова, д. 2, лит. А); объемно-планировочная композиция перед восточным фасадом объекта культурного наследия «Гербарий и библиотека» (ул. Профессора Попова, д. 2, лит. А); два фонтана – местоположение, конфигурация (круглой формы) и габариты, борта чаш бассейнов фонтанов профилированы; пейзажная композиция к северу и востоку от объекта культурного наследия «Гербарий и библиотека» (ул. Профессора Попова, д. 2, лит. А), включающая аллеи, открытые поляны, древесно-кустарниковые группы и солитерные посадки коллекционных растений. Основной видовой состав насаждений: Старовозрастные экземпляры дуба черешчатого к северо-востоку от объекта культурного наследия «Гербарий и библиотека» (ул. Профессора Попова, д. 2, лит. А): солитеры и в группах; ландшафтные группы коллекционных хвойных растений с различной формой кроны; аллеи: - из туи западной южнее объекта культурного наследия «Дом для рабочих» (ул. Профессора Попова, д. 2, лит. Ж); - односторонняя аллея из липы мелколистной северо-западнее объекта культурного наследия «Дом для рабочих» (ул. Профессора Попова, д. 2, лит. Ж); ценные насаждения: - группы хвойных перед западным фасадом объекта культурного наследия «Гербарий и библиотека» (ул. Профессора Попова, д. 2, лит. А) включают экземпляры лжетсуги Мензиса (*Pseudotsuga menziesii*) происходят из Помологического сада Э.Л. Регеля и Я. К. Кисельринга – участок 131, №37; участок 132, №83; - куртины клёна Гиннала (*Acer ginnala*) перед западным фасадом объекта культурного наследия «Гербарий и библиотека» (ул. Профессора Попова, д. 2, лит. А), высаженные в начале XXв. (происходят из Помологического сада Э.Л. Регеля и Я. К. Кисельринга) – участок 132, №79,80; - куртина роз Майденс Блаш (*Rosa alba* L. «Maiden's Blush») выведена в Англии в конце XVIII в., перед западным фасадом здания Гербария (высажена в начале XXв.); - дуб черешчатый (*Quercus robur*), № 30, посадка второй половины XVIII в., участок 128. Здания и сооружения: местоположение (ул. Профессора Попова, д. 2, лит. Щ южнее объекта культурного наследия «Дом жилой» (ул. Профессора Попова ул., 2, лит. Б) габариты, архитектурно-художественное оформление – рустованный портал, вписанный в насыпную горку с почвопокровными многолетниками, Погреба расположенного на территории

Ботанического сада. 2. Центральный район Ботанического сада Объемно-пространственная композиция: Объемно-пространственная композиция Центрального района Ботанического сада: включает объекты культурного наследия «Оранжерея № 12» (ул. Профессора Попова ул., 2, лит. П), «Оранжерея викторная» (ул. Профессора Попова, д. 2, лит. П), «Оранжерея пальмовая» (ул. Профессора Попова, д. 2, лит. П), «Оранжерея пальмовая» (ул. Профессора Попова, д. 2, лит. П), «Погреб на южном дворе» (ул. Профессора Попова, д. 2, лит. Ш), «Гербарий и библиотека» (ул. Профессора Попова, д. 2, лит. А), «Здание вестибюля» (ул. Профессора Попова, д. 2, лит. П), «Музей Ботанический» (ул. Профессора Попова, д. 2, лит. П), «Оранжереи (три)» (ул. Профессора Попова, д. 2, лит. П, Ц)), «Оранжерея» (ул. Профессора Попова, д. 2, лит. П), комплекс оранжерей включая северные и южные оранжерейные дворы, лабораторию и водонапорную башню, коллекционные участки растений, каменные горки и здание бывшей прачечной (ул. Профессора Попова, д. 2, лит. Я); визуальные связи: - с объектами культурного наследия «Оранжерея пальмовая» (ул. Профессора Попова, д. 2, лит. П) и «Оранжерея викторная» (ул. Профессора Попова, д. 2, лит. П); - со зданием лаборатории и водонапорной башни; - с объектом культурного наследия «Оранжерея» (ул. Профессора Попова ул., 2, лит. П) (перенесена из Таврического сада в 1929-1936 гг.); - с объектом культурного наследия «Музей Ботанический» (ул. Профессора Попова ул., 2, лит. П); объемно-планировочное решение Центрального района Ботанического сада: северный оранжерейный двор – сочетание коллекционных участков, ландшафтных групп, отдельных деревьев с объектами культурного наследия «Оранжерея» (ул. Профессора Попова ул., 2, лит. П), «Музей Ботанический» (ул. Профессора Попова ул., 2, лит. П) и здания Большой каменной оранжереи; центральная регулярная композиция ориентирована на объект культурного наследия «Музей Ботанический» (ул. Профессора Попова ул., 2, лит. П) - включает живые изгороди из кустарников и декоративные формы хвойных растений, участок древовидных пионов перед объектом культурного наследия «Музей Ботанический» (ул. Профессора Попова ул., 2, лит. П); западная часть северного оранжерейного двора: пейзажное планировочное решение, включая коллекционные участки травянистых растений, небольшие ландшафтные коллекционные группы хвойных с микроводоёмами и группами старовозрастных дубов в юго-восточном и северо-восточном углах двора; восточная часть северного оранжерейного двора – коллекционные участки травянистых растений с группами старовозрастных дубов в южной части; южный оранжерейный двор с погребом: южная часть центрального участка – пейзажная историческая планировка вокруг объектов культурного наследия «Оранжерея пальмовая» (ул. Профессора Попова ул., 2, лит. П), «Оранжерея викторная» (ул. Профессора Попова ул., 2, лит. П) и «Погреб на южном дворе» (ул. Профессора Попова, д. 2, лит. Ш) включая каменные горки с коллекциями растений; каменные горки юго-западнее объекта культурного наследия «Оранжерея пальмовая» (ул. Профессора Попова ул., 2, лит. П) - историческое планировочное решение, габариты. Основной видовой состав насаждений: Дуб белый (*Quercus alba*) к востоку от объекта культурного наследия «Оранжерея пальмовая» (ул. Профессора Попова ул., 2, лит. П) – участок 110, №5. Солитерная посадка конца XIX в. яблоня манжурская (*Malus mandshurica*) посадка конца XIX в. к востоку от объекта культурного наследия «Оранжерея пальмовая» (ул. Профессора Попова ул., 2, лит. П) - участок 115, №5. лиственница европейская, форма ползучая (*Larix decidua f. pendulina*) у объекта культурного наследия «Оранжерея викторная» (ул. Профессора Попова ул., 2, лит. П) – участок 94, №2. Уникальный единственный экземпляр в европейских ботанических садах. Здания и сооружения: местоположение (ул. Профессора Попова, д. 2, лит. Я), габариты, конфигурация и архитектурно-художественное решение Бывшей прачечной, расположенной на территории Ботанического сада. 3. Восточный район Ботанического сада: Объемно-пространственная композиция: Объемно-пространственная композиция Восточного района Ботанического сада двухчастная: включает регулярный и пейзажный участки, тематический «Японский сад», розарий, экспериментальные участки в сочетании с объектами культурного наследия «Дом жилой» (ул. Профессора Попова, д. 2, лит. К), «Дом директора» (ул. Профессора Попова, д. 2, лит. Г), «Канцелярия» (ул. Профессора Попова, д. 2, лит. Л), «Дом садовый» (ул. Профессора Попова, д. 2, лит. М) и «Флигель Министерской дачи» (ул. Профессора Попова, д. 2, лит. Н), «Грот с беседкой» (ул. Профессора Попова, д. 2, лит. Ю); 1. вдоль наб. Невки регулярная историческая планировка (1730-1750 гг.), «голландского типа», включая взаимно-перпендикулярную систему узких аллей 1820-х гг.; регулярный (барочной формы) бассейн по оси главной аллеи, ориентированной на объект культурного наследия «Дом директора» (ул. Профессора Попова, д. 2, лит. Г); главная аллея вдоль линии берега пейзажных прудов; центральная аллея по оси от объекта культурного наследия «Дом директора» (ул. Профессора Попова, д. 2, лит. Г); перспектива по оси Главной аллеи на объект культурного наследия «Дом директора» (ул. Профессора Попова, д. 2, лит. Г) и круглый партерный газон; 2. Западная и южная части Восточного района имеют историческую пейзажную планировку, включая

пейзажный пруд в центре и систему пейзажных прудов по западной границе района; - открытое пространство партерного участка в сочетании с центральной клумбой южнее объекта культурного наследия «Жилой дом» (ул. Профессора Попова ул., 2, лит. К) - исторический рисунок цветочной композиции клумбы Э.Л. Регеля; участок восточнее объекта культурного наследия «Здание вестибюля» (ул. Профессора Попова ул., 2, лит. П) оформлен в виде тематического Японского сада; коллекционный участок южнее объекта культурного наследия «Канцелярия» (ул. Профессора Попова, д. 2, лит. Л) оформлен розарием. Основной видовой состав насаждений: Ценные насаждения: Группа лиственниц Кемпфера (*Larix kaempferi*), №№18, 19, 20. посадка конца XIX в. участок 57; ольховник кустарниковый (*Duschekia fruticosa*), № 26, участок 118. Происходит из семян, привезенный академиком В.Л. Комаровым начало XX в. с полуострова Камчатка; лиственница европейская (*Larix decidua*), №№ 23,24. Посадка первой четверти XIX в. – участок 48; дуб черешчатый (*Quercus robur*), №№ 22, 23. Посадка второй половины XVIII в.- участок 74; экспериментальные и коллекционные участки вдоль ул. Профессора Попова севернее объекта культурного наследия «Дом директора» (ул. Профессора Попова, д. 2, лит. Г). Гидросистема: Регулярный пруд барочной формы по оси главной аллеи - местоположение, габариты, конфигурации, береговая линия, историческая конструкция берегоукрепления, надводная часть откосов – одернована; пейзажные пруды в восточной части сада – местоположение, габариты, конфигурации, абрис береговой линии, историческая конструкция берегоукрепления, надводная часть откосов – одернована; пейзажный пруд у объекта культурного наследия «Грот с беседкой» (ул. Профессора Попова, д. 2, лит. Ю) – местоположение, габариты, конфигурации, абрис береговой линии, историческая конструкция берегоукрепления, надводная часть откосов – одернована; мостик – историческое местоположение (в восточной части сада, через пейзажные пруды), габариты, архитектурно-художественное решение, конструкция береговых устоев, однопролетность моста, материал (металл). Система дорог: Конструкция садово-парковых дорожек: набивные из высевок розового гранита на щебеночном основании; Западный район Ботанического сада: оформление дождевых и канализационных колодцев (крышки) на въездной дороге с ул. Профессора Попова, вдоль западного фасада оранжерейного комплекса: габариты, отделка, материал; надпись на крышках: «Заводъ Новъ въ Боровичахъ»; оформление ливневого колодца у фонтана (крышка) – надпись на крышке: «Заводъ Новъ въ Боровичахъ».

- Распоряжение КГИОП «Об утверждении предмета охраны объекта культурного наследия федерального значения «Ботанический сад» № 531-рп от 05.07.2023 г.

9. Сведения о наличии зон охраны данного объекта культурного наследия с указанием номера и даты принятия органом государственной власти акта об утверждении указанных зон либо информация о расположении данного объекта культурного наследия в границах зон охраны иного объекта культурного наследия

- Закон Санкт-Петербурга "О границах объединенных зон охраны объектов культурного наследия, расположенных на территории Санкт-Петербурга, режимах использования земель и требованиях к градостроительным регламентам в границах указанных зон" № 820-7 от 19.01.2009 г.

Всего в паспорте листов

6

Уполномоченное должностное лицо органа охраны объектов культурного наследия

Заместитель председателя КГИОП		Аганова Галина Рэмовна
должность	подпись	инициалы, фамилия

М.П.

29 . 10 . 2023

Дата оформления паспорта
(число, месяц, год)

Приложение № 4
к охранному обязательству

Фотографическое изображение объекта культурного наследия федерального значения «Ботанический сад», расположенного согласно приказу Министерства культуры Российской Федерации от 16.11.2016 № 53491-р: Санкт-Петербург, улица Профессора Попова, дом 2, входящего в состав объекта культурного наследия федерального значения «Ботанический сад» (фотофиксация выполнена 11.08.2023, 23.08.2023, 13.09.2023)



1. Фрагмент объекта культурного наследия с северной стороны (фото от 25.08.2023).



2. Фрагмент объекта культурного наследия с северной стороны (фото от 11.08.2023).



3. Фрагмент объекта культурного наследия с северной стороны (фото от 11.08.2023).



4. Фрагмент объекта культурного наследия с северной стороны (фото от 11.08.2023).



5. Фрагмент объекта культурного наследия с северной стороны (фото от 11.08.2023).



6. Фрагмент объекта культурного наследия с северо-восточной стороны
(фото от 11.08.2023).



7. Фрагмент объекта культурного наследия с северо-восточной стороны
(фото от 11.08.2023).



8. Фрагмент объекта культурного наследия с восточной стороны (фото от 11.08.2023).



9. Фрагмент объекта культурного наследия с восточной стороны (фото от 11.08.2023).



10. Фрагмент объекта культурного наследия с северо-восточной стороны (фото от 11.08.2023).



11. Фрагмент объекта культурного наследия с восточной стороны (фото от 11.08.2023).



12. Пруд в центральной части объекта культурного наследия (фото от 25.08.2023).



13. Фрагмент объекта культурного наследия с юго-восточной стороны (фото от 11.08.2023).



14. Фрагмент объекта культурного наследия с южной стороны (фото от 11.08.2023).



15. Фрагмент центральной части объекта культурного наследия (фото от 23.08.2023).



16. Фрагмент объекта культурного наследия с северо-западной стороны (фото от 11.08.2023).



17. Фрагмент объекта культурного наследия с южной стороны (фото от 11.08.2023).



18. Фрагмент объекта культурного наследия с южной стороны (фото от 25.08.2023).



19. Фрагмент чаши фонтана с юго-западной стороны объекта культурного наследия (фото от 25.08.2023).



20. Фрагмент чаши фонтана с северо-западной стороны объекта культурного наследия (фото от 25.08.2023).



21. Пруд в восточной части объекта культурного наследия (фото от 25.08.2023).



22. Крышка дождевого колодца в западной части объекта культурного наследия (фото от 25.08.2023).



23. Крышка канализационного колодца в западной части объекта культурного наследия (фото от 25.08.2023).



24. Крышка канализационного колодца в западной части объекта культурного наследия (фото от 25.08.2023).



25. Фрагмент ограды объекта культурного наследия с западной стороны (фото от 13.09.2023).



26. Фрагмент ограды объекта культурного наследия с южной стороны
(фото от 13.09.2023).



27. Фрагмент ограды объекта культурного наследия с южной стороны
(фото от 13.09.2023).



28. Фрагмент ограды объекта культурного наследия с восточной стороны
(фото от 13.09.2023).



29. Фрагмент ограды объекта культурного наследия с северной стороны
(фото от 13.09.2023).



30. Фрагмент ограды объекта культурного наследия с северной стороны (фото от 13.09.2023).



31. Фрагмент ограды объекта культурного наследия с северной стороны (фото от 13.09.2023).

Приложение № 7 к Акту

по результатам государственной историко-культурной экспертизы проектной документации на проведение работ по сохранению объекта культурного наследия федерального значения «Гербарий и библиотека» по адресу: Санкт-Петербург, улица Профессора Попова, дом 2, литера А (Санкт-Петербург, Профессора Попова ул., 2, корп.7) и объекта культурного наследия федерального значения «Ботанический сад» по адресу: Санкт-Петербург, улица Профессора Попова, дом 2, Аптекарская наб., Аптекарский просп., р. Карповки наб., входящих в состав объекта культурного наследия федерального значения «Ботанический сад»: «Выполнение работ по сохранению объекта культурного наследия (инженерные изыскания, подготовка проектной документации для капитального ремонта объекта недвижимого имущества, а также проведение государственной экспертизы указанной проектной документации и результатов указанных инженерных изысканий) для капитального ремонта, реставрации и приспособления для современного использования объекта культурного наследия федерального значения «Гербарий и библиотека», расположенного по адресу: г. Санкт-Петербург, ул. Профессора Попова, д. 2, лит. А», шифр: 0018-2А, разработанной ООО «МВ-Проект» в 2024 году

Копия задания, выданного органом охраны на проведение работ по сохранению объекта культурного наследия; копия разрешения, выданного органом охраны на проведение работ по сохранению объекта культурного наследия

СОГЛАСОВАНО:

Директор БИИ РАН

(должность)

Федеральное государственное бюджетное
учреждение науки Ботанический
институт им. В.Л. Комарова
Российской академии наук

(подпись)

" 10 " 04



УТВЕРЖДАЮ:

Начальник Управления по охране и
использованию объектов
культурного наследия

(должность)

Комитета по государственному
контролю, использованию и охране
памятников истории и культуры

(наименование органа охраны)

Е.Е. Ломакина

(подпись)

(Ф.И.О.)

" 10 " 04

20 23г.



ЗАДАНИЕ

на проведение работ по сохранению объекта
культурного наследия, включенного в единый государственный
реестр объектов культурного наследия
(памятников истории и культуры) народов Российской Федерации,
или выявленного объекта культурного наследия

(ремонт, реставрация и приспособление объекта к условиям современного использования)

1. Наименование и категория историко-культурного значения объекта культурного наследия, включенного в единый государственный реестр объектов культурного наследия (памятников истории и культуры) народов Российской Федерации (далее - реестр), или наименование выявленного объекта культурного наследия:

Объект культурного наследия федерального значения «Гербарий и библиотека»
(в составе «Ботанический сад») (Основание: постановление Правительства РФ от
10.07.2001 № 527)

2. Адрес места нахождения объекта культурного наследия, включенного в реестр, или выявленного объекта культурного наследия по данным органов технической инвентаризации:

Санкт-Петербург							
(субъект Российской Федерации)							
Санкт-Петербург							
(населенный пункт)							
ул./пр.	улица Профессора Попова	д.	2	лит.	А	корп.	

3. Сведения о собственнике либо ином законном владельце объекта культурного наследия, включенного в реестр, или выявленного объекта культурного наследия:
Собственник (законный владелец):

Федеральное государственное бюджетное учреждение науки Ботанический институт
им. В.Л. Комарова Российской академии наук (оперативное управление)

(указать полное наименование, организационно-правовую форму юридического лица в соответствии с
учредительными документами; фамилию, имя, отчество (при наличии) - для физического лица)

Адрес места нахождения:

Санкт-Петербург

(субъект Российской Федерации)

Санкт-Петербург

(населенный пункт)

ул./пр.	Профессора Попова				д.	2	лит.	-	офис/кв.				-		
ИНН	7	8	1	3	0	4	5	4	8	0	-	-	-		
ОГРН/ОГРНИП	1	0	3	7	8	2	8	0	0	1	1	9	9	-	-
Ответственный представитель:	Зимченко Наталья Геннадиевна														
(фамилия, имя, отчество (при наличии))															
Контактный телефон:	(812)372-54-67														
Адрес электронной почты:	www.binran.ru														

4. Сведения об охранном обязательстве собственника или иного законного владельца объекта культурного наследия:

Дата	14.10.2005
Номер	6005
Орган охраны объектов культурного наследия, выдавший документ	КГИОП

5. Реквизиты документов об утверждении границы территории объекта культурного наследия, включенного в реестр, или выявленного объекта культурного наследия:

План границ территории объекта культурного наследия «Ботанический сад» утвержден распоряжением КГИОП от 25.01.2023 № 59-р

6. Реквизиты документов об утверждении предмета охраны объекта культурного наследия, включенного в реестр, или выявленного объекта культурного наследия, описание предмета охраны:

Необходимо разработать и утвердить в органе охраны

7. Реквизиты документов о согласовании органом охраны объектов культурного наследия ранее выполненной проектной документации на проведение работ по сохранению объекта культурного наследия, возможность ее использования при проведении работ по сохранению объекта культурного наследия:

В секторе хранения документированной информации отдела обработки и хранения документированной информации Управления организационного обеспечения и контроля КГИОП

8. Состав и содержание проектной документации на проведение работ по сохранению объекта культурного наследия: объем разрабатываемой документации должен обеспечить необходимый уровень исследований и проектных решений, гарантирующих сохранность объекта культурного наследия, сохранение его предметов охраны и отвечать требованиям государственной охраны объектов культурного наследия (памятников истории и культуры).

Возможность проведения работ по реставрации и приспособлению объекта культурного наследия для современного использования определяется актом по результатам государственной историко-культурной экспертизы проектной документации.

Согласно подпункту «в» пункта 32 Положения о составе разделов проектной документации и требованиях к их содержанию, утвержденного постановлением

Правительства Российской Федерации от 16.02.2008 № 87 раздел 12 проектной документации должен содержать иную документацию, в случаях, предусмотренных федеральными законами.

Согласно пункту 15.1 статьи 48 Градостроительного кодекса Российской Федерации особенности подготовки, согласования и утверждения проектной документации, необходимой для проведения работ по сохранению объекта культурного наследия, устанавливаются законодательством Российской Федерации об охране объектов культурного наследия.

На основании вышеуказанных положений законодательства раздел 12 проектной документации должен включать документацию по сохранению объектов культурного наследия, разработанную в соответствии с ГОСТ Р 55528-2013 «Состав и содержание научно-проектной документации по сохранению объектов культурного наследия. Памятники истории и культуры. Общие требования».

В случаях, установленных статьей 36 Федерального закона от 25.06.2002 № 73-ФЗ «Об объектах культурного наследия (памятниках истории и культуры) народов Российской Федерации», разрабатываются обязательные разделы об обеспечении сохранности объектов культурного наследия в проектах проведения таких работ или проектов обеспечения сохранности объектов культурного наследия либо план проведения спасательных археологических полевых работ, включающие оценку воздействия проводимых работ на указанные объекты культурного наследия и подлежащие государственной историко-культурной экспертизе.

Раздел 1. Предварительные работы:

Включает исходно-разрешительную документацию и результаты предварительного исследования памятника.

В составе раздела необходимо представить акт определения влияния предполагаемых к проведению видов работ на конструктивные и другие характеристики надежности и безопасности Объекта (в соответствии с письмом Министерства культуры Российской Федерации от 24.03.2015 № 90-01-39-ГП) и заключение о возможности приспособления объекта культурного наследия для современного использования (в случае проведения указанных работ).

При необходимости на основании отчета о техническом состоянии (акта технического состояния) объекта культурного наследия или предварительного инженерного заключения в составе предварительных работ разрабатывается документация, предусмотренная для проведения первоочередных противоаварийных или иных консервационных мероприятий.

Раздел 2. Комплексные научные исследования:

1. Этап до начала производства работ

Для обеспечения сохранности объектов культурного наследия до начала работ по сохранению необходимо организовать мониторинг их технического состояния.

В соответствии с ГОСТ Р 55567-2013, ГОСТ Р 56905-2016, ГОСТ Р 55945-2014 и ГОСТ 31937-2011 провести мероприятия по оценке технического состояния Объекта (его частей и элементов), определить пригодность к дальнейшей эксплуатации, необходимость ремонта или реставрации Объекта.

Исследования Объекта проводятся в соответствии с программой исследований. Получение разрешения на проведение научно-исследовательских и изыскательских работ требуется при выполнении натурных исследований в виде шурфов, зондажей и иных аналогичных исследований.

2. Этап в процессе производства работ

В процессе производства работ, выполнять дополнительные обследования после вскрытий конструкций, недоступных в период выполнения основного обследования.

Раздел 3. Проект реставрации и приспособления:

1. Эскизный проект (архитектурные и конструктивные решения проекта)	2. Проект
При необходимости получения методических заключений совещательных и иных консультативных органов разрабатывается эскизный проект, содержащий принципиальные решения по сохранению Объекта, согласно ГОСТ Р 55528-2013.	Проект ремонта, реставрации и приспособления объекта к условиям современного использования разрабатывается на основе научно-исследовательской и изыскательской документации, которая должна содержать текстовые и графические материалы, а также определять архитектурные, конструктивные, инженерно-технические и инженерно-технологические решения для обеспечения выполнения работ по сохранению объектов культурного наследия.

Раздел 4. Рабочая проектная документация:

1. Этап до начала производства работ	2. Этап в процессе производства работ
Рабочая документация разрабатывается на основании ранее согласованной проектной документации в необходимом объеме в соответствии с ГОСТ 21.501 «Межгосударственный стандарт. Система проектной документации для строительства. Правила выполнения рабочей документации архитектурных и конструктивных решений».	В процессе выполнения производственных работ на Объекте подрядчик, выполняющий производственные работы по сохранению Объекта, на основе рабочей документации составляет исполнительную документацию в соответствии с действующим законодательством. Исполнительная документация является составной частью отчетной документации.

Раздел 5. Отчетная документация:

Представляется по окончании работ в соответствии с порядком утверждения отчетной документации о выполнении работ по сохранению объекта культурного наследия (приказ Министерства культуры Российской Федерации от 25.06.2015 № 1840 «Об утверждении состава и Порядка утверждения отчетной документации о выполнении работ по сохранению объекта культурного наследия, включенного в единый государственный реестр объектов культурного наследия (памятников истории и культуры) народов Российской Федерации, или выявленного объекта культурного наследия, Порядка приемки работ по сохранению объекта культурного наследия и подготовки акта приемки выполненных работ по сохранению объекта культурного наследия, включенного в единый государственный реестр объектов культурного наследия (памятников истории и культуры) народов Российской Федерации, или выявленного объекта культурного наследия и его формы»).

9. Порядок и условия согласования проектной документации на проведение работ по сохранению объекта культурного наследия:

<p>Порядок проведения работ по сохранению объекта культурного наследия установлен статьей 45 Федерального закона от 25.06.2002 № 73-ФЗ «Об объектах культурного наследия (памятниках истории и культуры) народов Российской Федерации».</p> <p>Работы по реставрации, приспособлению объекта культурного наследия для современного использования проводятся на основании задания, согласованной проектной документации и разрешения КГИОП.</p> <p>Работы по ремонту, консервации объекта культурного наследия проводятся на основании задания, разрешения КГИОП (при получении последнего представляется документация, установленная пунктами 5.3, 5.4 Порядка выдачи разрешения на проведение работ по сохранению объекта культурного наследия, включенного в единый государственный реестр объектов культурного наследия (памятников истории и культуры) народов Российской Федерации, или выявленного объекта культурного наследия, утвержденного приказом Минкультуры России от 21.10.2015 № 2625).</p> <p>В случае, если при проведении работ по сохранению объекта культурного наследия затрагиваются конструктивные и другие характеристики надежности и безопасности объекта, указанные работы проводятся также при наличии положительного заключения государственной экспертизы проектной документации, предоставляемого в соответствии с требованиями Градостроительного кодекса Российской Федерации, для получения</p>
--

в КГИОП разрешения на строительство (части 5.1, 7 статьи 51 Градостроительного кодекса Российской Федерации).

Порядок согласования проектной документации на проведение работ по сохранению установлен приказом Минкультуры России от 05.06.2015 № 1749 «Об утверждении порядка подготовки и согласования проектной документации на проведение работ по сохранению объекта культурного наследия, включенного в единый государственный реестр объектов культурного наследия (памятников истории и культуры) народов Российской Федерации, или выявленного объекта культурного наследия».

Административный регламент предоставления государственной услуги по согласованию проектной документации на проведение работ по сохранению объекта культурного наследия (памятника истории и культуры) народов Российской Федерации федерального значения (за исключением отдельных объектов культурного наследия, перечень которых устанавливается Правительством Российской Федерации) органами государственной власти субъектов Российской Федерации, осуществляющими полномочия в области сохранения, использования, популяризации и государственной охраны объектов культурного наследия, утвержден приказом Минкультуры России от 22.11.2013 № 1942.

Проектная документация рассматривается при наличии положительного заключения государственной историко-культурной экспертизы (не требуется в случае проведения ремонта и консервации объекта культурного наследия).

10. Требования по научному руководству, авторскому и техническому надзору:

Работы по сохранению ОКН проводятся при условии осуществления технического, авторского надзора и государственного надзора в области охраны ОКН за их проведением. Авторский надзор и научное руководство за проведением работ по сохранению ОКН проводятся специалистами, аттестованными федеральным органом охраны объектов культурного наследия в порядке, установленном в соответствии с пунктом 29 статьи 9 Федерального закона от 25.06.2002 № 73-ФЗ «Об объектах культурного наследия (памятниках истории и культуры) народов Российской Федерации», а также в соответствии с ГОСТ Р 56200-2014 «Научное руководство и авторский надзор при проведении работ по сохранению объектов культурного наследия. Основные положения» и ГОСТ Р 56254-2014 «Технический надзор на объектах культурного наследия. Основные положения».

Научный руководитель проводит научно-методическую оценку принимаемых в процессе работ по сохранению объекта культурного наследия решений и оценку степени их влияния на сохранность подлинных элементов объекта культурного наследия (включая оценку состояния объекта и его облика).

Научный руководитель принимает решение о направлении предложений о необходимости принципиальных изменений проектных решений на рассмотрение КГИОП и заказчика.

Лица, осуществляющие авторский надзор, обязаны своевременно решать вопросы, связанные с необходимостью внесения изменений в проектные решения с дальнейшим оформлением исполнительной документации, корректировкой проектных решений в соответствии с требованиями ГОСТ Р 21.101-2020 «Национальный стандарт Российской Федерации. Система проектной документации для строительства. Основные требования к проектной и рабочей документации» и контролем их исполнения.

При принятии решения о необходимости принципиальных изменений проектной документации, последняя подлежит, в том числе, оценке в рамках государственной историко-культурной экспертизе и представлению для рассмотрения в КГИОП в установленном порядке.

11. Дополнительные требования и условия:

К проведению работ по сохранению объекта культурного наследия (включая проектные работы) допускаются юридические лица и индивидуальные предприниматели, имеющие лицензию на осуществление деятельности по сохранению объектов культурного наследия (памятников истории и культуры) народов Российской Федерации в соответствии с законодательством Российской Федерации о лицензировании отдельных видов деятельности, в соответствии с постановлением Правительства РФ от 19.04.2012 № 349 «О лицензировании деятельности по сохранению объектов культурного наследия (памятников истории и культуры) народов Российской Федерации».

После заключения государственного контракта (договора) - уведомить КГИОП об организации, являющейся разработчиком проектной документации, имеющей лицензию на осуществление деятельности по сохранению объектов культурного наследия (при наличии необходимости).

Работы по консервации и реставрации объектов культурного наследия проводятся физическими лицами, аттестованными федеральным органом охраны объектов культурного наследия в установленном им порядке.

В проведении отдельных видов работ по сохранению объекта культурного наследия могут участвовать добровольцы (волонтеры) в соответствии с постановлением Правительства Российской Федерации от 25.12.2019 № 1828 «Об особенностях участия добровольцев (волонтеров) в работах по сохранению объектов культурного наследия, включенных в единый государственный реестр объектов культурного наследия (памятников истории и культуры) народов Российской Федерации, или выявленных объектов культурного наследия».

Настоящее задание подлежит согласованию собственником или иным законным владельцем объекта культурного наследия (понятие законного владельца объекта культурного наследия установлено пунктом 11 статьи 47.6 Федерального закона № 73-ФЗ).


Один оригинальный экземпляр согласованного задания подлежит предоставлению в КГИОП при направлении заявления о согласовании проектной документации на проведение работ по сохранению объекта культурного наследия (при реставрации; приспособлении для современного использования); при направлении заявления о выдаче разрешения на проведение работ по сохранению объекта культурного наследия (при ремонте, консервации); отдельным письмом до подачи вышеуказанных заявлений для учета КГИОП в работе (письмом в свободной форме).

В случае отсутствия вышеуказанного согласования настоящее задание не подлежит реализации.

Задание подготовлено:

**Ведущий специалист отдела
Петроградского и
Василеостровского районов
Управления по охране и
использованию объектов
культурного наследия КГИОП**

(должность, наименование организации)



(Подпись)

**Адушева Алия
Динмохаммедовна**

(Ф.И.О. полностью)

СОГЛАСОВАНО:

УТВЕРЖДАЮ:

Директор

(должность)

Федеральное государственное
бюджетное учреждение науки
«Ботанический институт
им. В.Л. Комарова
Российской академии наук»

Начальник Управления
историко-культурных ландшафтов
и гидротехнических сооружений

(должность)

Комитета по государственному
контролю, использованию и охране
памятников истории и культуры

(наименование органа охраны)

Е.О. Приходько

(подпись)

(Ф.И.О.)

(подпись)

(Ф.И.О.)

" 14 "

20 г.

14 ДЕК 2022

20 г.

М.П.

М.П.

ЗАДАНИЕ

на проведение работ по сохранению объекта
культурного наследия, включенного в единый государственный
реестр объектов культурного наследия
(памятников истории и культуры) народов Российской Федерации,
или выявленного объекта культурного наследия
(работы по сохранению объекта культурного наследия)

На № 12503/VIII-461-743 от 06.12.2022; Рег. № 01-21-3152/22-0-0 от 09.12.2022

1. Наименование и категория историко-культурного значения объекта культурного наследия, включенного в единый государственный реестр объектов культурного наследия (памятников истории и культуры) народов Российской Федерации (далее - реестр), или наименование выявленного объекта культурного наследия:

Объект культурного наследия федерального значения «Ботанический сад» в составе ансамбля объекта культурного наследия федерального значения «Ботанический сад»
(Основание: постановление Правительства РФ от 10.07.2001 № 527)

2. Адрес места нахождения объекта культурного наследия, включенного в реестр, или выявленного объекта культурного наследия по данным органов технической инвентаризации:

Санкт-Петербург							
(субъект Российской Федерации)							
Санкт-Петербург							
(населенный пункт)							
ул./пр.	Профессора Попова	д.	2	лит.	-	корп.	-

3. Сведения о собственнике либо ином законном владельце объекта культурного наследия, включенного в реестр, или выявленного объекта культурного наследия:
Собственник (законный владелец):

Федеральное государственное бюджетное учреждение науки
«Ботанический институт им. В.Л. Комарова Российской академии наук»

(указать полное наименование, организационно-правовую форму юридического лица в соответствии с учредительными документами; фамилию, имя, отчество (при наличии) - для физического лица)

Адрес места нахождения:

	Санкт-Петербург
--	-----------------

	(субъект Российской Федерации)
--	--------------------------------

	Санкт-Петербург
--	-----------------

	(населенный пункт)
--	--------------------

ул./пр.	Профессора Попова	д.	2	лит.	-	офис/кв.	-
---------	-------------------	----	---	------	---	----------	---

ИНН	7	8	1	3	0	4	5	4	8	0				
-----	---	---	---	---	---	---	---	---	---	---	--	--	--	--

ОГРН/ОГРНИП	1	0	3	7	8	2	8	0	0	1	1	9	9		
-------------	---	---	---	---	---	---	---	---	---	---	---	---	---	--	--

Ответственный представитель:	Зимченко Наталья Геннадиевна
------------------------------	------------------------------

	(фамилия, имя, отчество (при наличии))
--	--

Контактный телефон:	8 (812)372-54-67; +7 (950) 004-79-19; +7-921-560-79-27
---------------------	--

Адрес электронной почты:	secretary@binran.ru
--------------------------	---------------------

4. Сведения об охранном обязательстве собственника или иного законного владельца объекта культурного наследия:

Дата	14.10.2005
------	------------

Номер	6005
-------	------

Орган охраны объектов культурного наследия, выдавший документ	Комитет по государственному контролю, использованию и охране памятников истории и культуры.
---	---

5. Реквизиты документов об утверждении границы территории объекта культурного наследия, включенного в реестр, или выявленного объекта культурного наследия:

Распоряжение КГИОП от 04.04.2016 № 10-116.
--

6. Реквизиты документов об утверждении предмета охраны объекта культурного наследия, включенного в реестр, или выявленного объекта культурного наследия, описание предмета охраны:

Необходимо разработать и утвердить в органе охраны объектов культурного наследия в отношении объекта культурного наследия федерального значения «Ботанический сад».

7. Реквизиты документов о согласовании органом охраны объектов культурного наследия ранее выполненной проектной документации на проведение работ по сохранению объекта культурного наследия, возможность ее использования при проведении работ по сохранению объекта культурного наследия:

В секторе хранения документированной информации отдела обработки и хранения документированной информации Управления организационного обеспечения и контроля КГИОП

8. Состав и содержание проектной документации на проведение работ по сохранению объекта культурного наследия: объем разрабатываемой документации должен обеспечить необходимый уровень исследований и проектных решений, гарантирующих сохранность объекта культурного наследия, сохранение его предметов охраны и отвечать требованиям государственной охраны объектов культурного наследия (памятников истории и культуры).

Возможность проведения работ по реставрации и приспособлению объекта культурного наследия для современного использования определяется актом по результатам государственной историко-культурной экспертизы проектной документации.

Согласно подпункту «в» пункта 32 Положения о составе разделов проектной документации и требованиях к их содержанию, утвержденного постановлением Правительства Российской Федерации от 16.02.2008 № 87 раздел 12 проектной документации должен содержать иную документацию, в случаях, предусмотренных федеральными законами.

Согласно пункту 15.1 статьи 48 Градостроительного кодекса Российской Федерации особенности подготовки, согласования и утверждения проектной документации, необходимой для проведения работ по сохранению объекта культурного наследия, устанавливаются законодательством Российской Федерации об охране объектов культурного наследия.

На основании вышеуказанных положений законодательства раздел 12 проектной документации должен включать документацию по сохранению объектов культурного наследия, разработанную в соответствии с ГОСТ Р 55528-2013 «Состав и содержание научно-проектной документации по сохранению объектов культурного наследия. Памятники истории и культуры. Общие требования».

В случаях, установленных статьей 36 Федерального закона от 25.06.2002 № 73-ФЗ «Об объектах культурного наследия (памятниках истории и культуры) народов Российской Федерации», разрабатываются обязательные разделы об обеспечении сохранности объектов культурного наследия в проектах проведения таких работ или проектов обеспечения сохранности объектов культурного наследия либо план проведения спасательных археологических полевых работ, включающие оценку воздействия проводимых работ на указанные объекты культурного наследия и подлежащие государственной историко-культурной экспертизе.

При производстве работ обеспечить сохранность объекта культурного наследия и его предмета охраны, ценных зеленых насаждений и их корневых систем. Не осуществлять складирование строительных материалов на газонах, складирование строительных материалов допускается на существующих площадках и дорожках с твердым покрытием.

Раздел 1. Предварительные работы:	
<p>Включает исходно-разрешительную документацию и результаты предварительного исследования памятника.</p> <p>В составе раздела необходимо представить акт определения влияния предполагаемых к проведению видов работ на конструктивные и другие характеристики надежности и безопасности Объекта (в соответствии с письмом Министерства культуры Российской Федерации от 24.03.2015 № 90-01-39-ГП) и заключение о возможности приспособления объекта культурного наследия для современного использования (в случае проведения указанных работ).</p> <p>При необходимости на основании отчета о техническом состоянии (акта технического состояния) объекта культурного наследия или предварительного инженерного заключения в составе предварительных работ разрабатывается документация, предусмотренная для проведения первоочередных противоаварийных или иных консервационных мероприятий.</p>	
Раздел 2. Комплексные научные исследования:	
1. Этап до начала производства работ	2. Этап в процессе производства работ
<p>Для обеспечения сохранности объектов культурного наследия до начала работ по сохранению необходимо организовать мониторинг их технического состояния.</p> <p>В соответствии с ГОСТ Р 55567-2013, ГОСТ Р 56905-2016, ГОСТ Р 55945-2014 и ГОСТ 31937-2011 провести мероприятия по оценке технического состояния Объекта (его частей и элементов), определить пригодность к дальнейшей эксплуатации, необходимость ремонта или реставрации Объекта.</p> <p>Исследования Объекта проводятся в соответствии с программой исследований.</p> <p>Получение разрешения на проведение научно-исследовательских и</p>	<p>В процессе производства работ, выполнять дополнительные обследования после вскрытий конструкций, недоступных в период выполнения основного обследования.</p>

изыскательских работ требуется при выполнении натуральных исследований в виде шурфов, зондажей и иных аналогичных исследований.		
Раздел 3. Проект реставрации и приспособления:		
1. Эскизный проект (архитектурные и конструктивные решения проекта)	2. Проект	
При необходимости получения методических заключений совещательных и иных консультативных органов разрабатывается эскизный проект, содержащий принципиальные решения по сохранению Объекта, согласно ГОСТ Р 55528-2013.	Проект по сохранению объекта культурного наследия разрабатывается на основе научно-исследовательской и изыскательской документации, которая должна содержать текстовые и графические материалы, а также определять архитектурные, конструктивные, инженерно-технические и инженерно-технологические решения для обеспечения выполнения работ по сохранению объектов культурного наследия.	
Раздел 4. Рабочая проектная документация:		
1. Этап до начала производства работ	2. Этап в процессе производства работ	
Рабочая документация разрабатывается на основании ранее согласованной проектной документации в необходимом объеме в соответствии с ГОСТ 21.501 «Межгосударственный стандарт. Система проектной документации для строительства. Правила выполнения рабочей документации архитектурных и конструктивных решений».	В процессе выполнения производственных работ на Объекте подрядчик, выполняющий производственные работы по сохранению Объекта, на основе рабочей документации составляет исполнительную документацию в соответствии с действующим законодательством. Исполнительная документация является составной частью отчетной документации.	
Раздел 5. Отчетная документация:		
Представляется по окончании работ в соответствии с порядком утверждения отчетной документации о выполнении работ по сохранению объекта культурного наследия (приказ Министерства культуры Российской Федерации от 25.06.2015 № 1840 «Об утверждении состава и Порядка утверждения отчетной документации о выполнении работ по сохранению объекта культурного наследия, включенного в единый государственный реестр объектов культурного наследия (памятников истории и культуры) народов Российской Федерации, или выявленного объекта культурного наследия, Порядка приемки работ по сохранению объекта культурного наследия и подготовки акта приемки выполненных работ по сохранению объекта культурного наследия, включенного в единый государственный реестр объектов культурного наследия (памятников истории и культуры) народов Российской Федерации, или выявленного объекта культурного наследия и его формы»).		
9. Порядок и условия согласования проектной документации на проведение работ по сохранению объекта культурного наследия:		
<p>Порядок проведения работ по сохранению объекта культурного наследия установлен статьей 45 Федерального закона от 25.06.2002 № 73-ФЗ «Об объектах культурного наследия (памятниках истории и культуры) народов Российской Федерации».</p> <p>Работы по реставрации, приспособлению объекта культурного наследия для современного использования проводятся на основании задания, согласованной проектной документации и разрешения КГИОП.</p> <p>Работы по ремонту, консервации объекта культурного наследия проводятся на основании задания, разрешения КГИОП (при получении последнего представляется документация, установленная пунктами 5.3, 5.4 Порядка выдачи разрешения на проведение работ по сохранению объекта культурного наследия, включенного в единый государственный реестр объектов культурного наследия (памятников истории и культуры) народов Российской Федерации, или выявленного объекта культурного наследия, утвержденного приказом Минкультуры России от 21.10.2015 № 2625).</p>		

В случае, если при проведении работ по сохранению объекта культурного наследия затрагиваются конструктивные и другие характеристики надежности и безопасности объекта, указанные работы проводятся также при наличии положительного заключения государственной экспертизы проектной документации, предоставляемого в соответствии с требованиями Градостроительного кодекса Российской Федерации, для получения в КГИОП разрешения на строительство (часть 5.1, 7 статья 51 Градостроительного кодекса Российской Федерации).

Порядок согласования проектной документации на проведение работ по сохранению установлен приказом Минкультуры России от 05.06.2015 № 1749 «Об утверждении порядка подготовки и согласования проектной документации на проведение работ по сохранению объекта культурного наследия, включенного в единый государственный реестр объектов культурного наследия (памятников истории и культуры) народов Российской Федерации, или выявленного объекта культурного наследия».

Административный регламент предоставления государственной услуги по согласованию проектной документации на проведение работ по сохранению объекта культурного наследия (памятника истории и культуры) народов Российской Федерации федерального значения (за исключением отдельных объектов культурного наследия, перечень которых устанавливается Правительством Российской Федерации) органами государственной власти субъектов Российской Федерации, осуществляющими полномочия в области сохранения, использования, популяризации и государственной охраны объектов культурного наследия, утвержден приказом Минкультуры России от 22.11.2013 № 1942.

Проектная документация рассматривается при наличии положительного заключения государственной историко-культурной экспертизы (не требуется в случае проведения ремонта и консервации объекта культурного наследия).

10. Требования по научному руководству, авторскому и техническому надзору:

Работы по сохранению ОКН проводятся при условии осуществления технического, авторского надзора и государственного надзора в области охраны ОКН за их проведением. Авторский надзор и научное руководство за проведением работ по сохранению ОКН проводятся специалистами, аттестованными федеральным органом охраны объектов культурного наследия в порядке, установленном в соответствии с пунктом 29 статьи 9 Федерального закона от 25.06.2002 № 73-ФЗ «Об объектах культурного наследия (памятниках истории и культуры) народов Российской Федерации», а также в соответствии с ГОСТ Р 56200-2014 «Научное руководство и авторский надзор при проведении работ по сохранению объектов культурного наследия. Основные положения» и ГОСТ Р 56254-2014 «Технический надзор на объектах культурного наследия. Основные положения».

Научный руководитель проводит научно-методическую оценку принимаемых в процессе работ по сохранению объекта культурного наследия решений и оценку степени их влияния на сохранность подлинных элементов объекта культурного наследия (включая оценку состояния объекта и его облика).

Научный руководитель принимает решение о направлении предложений о необходимости принципиальных изменений проектных решений на рассмотрение КГИОП и заказчика.

Лица, осуществляющие авторский надзор, обязаны своевременно решать вопросы, связанные с необходимостью внесения изменений в проектные решения с дальнейшим оформлением исполнительной документации, корректировкой проектных решений в соответствии с требованиями ГОСТ Р 21.101-2020 «Национальный стандарт Российской Федерации. Система проектной документации для строительства. Основные требования к проектной и рабочей документации» и контролем их исполнения.

При принятии решения о необходимости принципиальных изменений проектной документации, последняя подлежит, в том числе, оценке в рамках государственной историко-культурной экспертизы и представлению для рассмотрения в КГИОП в установленном порядке.

11. Дополнительные требования и условия:

К проведению работ по сохранению объекта культурного наследия (включая проектные работы) допускаются юридические лица и индивидуальные предприниматели, имеющие лицензию на осуществление деятельности по сохранению объектов культурного наследия (памятников истории и культуры) народов Российской Федерации в соответствии с законодательством Российской Федерации о лицензировании отдельных видов деятельности, в соответствии с постановлением Правительства РФ от 19.04.2012 № 349 «О лицензировании деятельности по сохранению объектов культурного наследия (памятников истории и культуры) народов Российской Федерации».

После заключения государственного контракта (договора) - уведомить КГИОП об организации, являющейся разработчиком проектной документации, имеющей лицензию на осуществление деятельности по сохранению объектов культурного наследия (при наличии необходимости).

Работы по консервации и реставрации объектов культурного наследия проводятся физическими лицами, аттестованными федеральным органом охраны объектов культурного наследия в установленном им порядке.

В проведении отдельных видов работ по сохранению объекта культурного наследия могут участвовать добровольцы (волонтеры) в соответствии с постановлением Правительства Российской Федерации от 25.12.2019 № 1828 «Об особенностях участия добровольцев (волонтеров) в работах по сохранению объектов культурного наследия, включенных в единый государственный реестр объектов культурного наследия (памятников истории и культуры) народов Российской Федерации, или выявленных объектов культурного наследия».

Настоящее задание подлежит согласованию собственником или иным законным владельцем объекта культурного наследия (понятие законного владельца объекта культурного наследия установлено пунктом 11 статьи 47.6 Федерального закона № 73-ФЗ).

Один оригинальный экземпляр согласованного задания подлежит предоставлению в КГИОП при направлении заявления о согласовании проектной документации на проведение работ по сохранению объекта культурного наследия (при реставрации; приспособлении для современного использования); при направлении заявления о выдаче разрешения на проведение работ по сохранению объекта культурного наследия (при ремонте, консервации); отдельным письмом до подачи вышеуказанных заявлений для учета КГИОП в работе (письмом в свободной форме).

В случае отсутствия вышеуказанного согласования настоящее задание не подлежит реализации.

Документация разрабатывается в том числе в соответствии со следующими нормативными документами:

- ГОСТ Р 55528-2013. Национальный стандарт Российской Федерации. «Состав и содержание научно-проектной документации по сохранению объектов культурного наследия. Памятники истории и культуры. Общие требования»;

- ГОСТ Р 55935-2013. Национальный стандарт Российской Федерации. «Состав и порядок разработки научно-проектной документации на выполнение работ по сохранению объектов культурного наследия - произведений ландшафтной архитектуры и садово-паркового искусства»;

- ГОСТ Р 57368-2016. Национальный стандарт Российской Федерации. «Сохранение произведений ландшафтной архитектуры и садово-паркового искусства».

Задание подготовлено:

Главный специалист отдела
историко-культурных ландшафтов
Управления историко-культурных
ландшафтов и гидротехнических
сооружений КГИОП

(должность, наименование организации)



(Подпись)

Потемин
Михаил Алексеевич

(Ф.И.О. полностью)

СОГЛАСОВАНО:

Директор

(должность)

Федеральное государственное бюджетное учреждение науки Ботанический институт им. В.Л. Комарова Российской академии наук

Д.В. Тельман

(подпись)

" 21 " августа 2024 г.



УТВЕРЖДАЮ:

Начальник Управления по охране и использованию объектов культурного наследия

(должность)

Комитета по государственному контролю, использованию и охране памятников истории и культуры

(наименование органа охраны)

Е.Е. Ломакина

(Ф.И.О.)

21 АВГ 2024

20 г.

М.П.



ЗАДАНИЕ

на проведение работ по сохранению объекта культурного наследия, включенного в единый государственный реестр объектов культурного наследия (памятников истории и культуры) народов Российской Федерации, или выявленного объекта культурного наследия

01-21-2221/24

Реставрация предметов декоративно-прикладного искусства: фурнитура оконных и дверных заполнений; осветительные приборы.

1. Наименование и категория историко-культурного значения объекта культурного наследия, включенного в единый государственный реестр объектов культурного наследия (памятников истории и культуры) народов Российской Федерации (далее - реестр), или наименование выявленного объекта культурного наследия:

Объект культурного наследия федерального значения «Гербарий и библиотека» (в составе «Ботанический сад») (Основание: постановление Правительства РФ от 10.07.2001 № 527)

2. Адрес места нахождения объекта культурного наследия, включенного в реестр, или выявленного объекта культурного наследия по данным органов технической инвентаризации:

Санкт-Петербург						
(субъект Российской Федерации)						
Санкт-Петербург						
(населенный пункт)						
ул./пр.	улица Профессора Попова	д.	2	лит.	А	корп.

3. Сведения о собственнике либо ином законном владельце объекта культурного наследия, включенного в реестр, или выявленного объекта культурного наследия: Собственник (законный владелец):

Федеральное государственное бюджетное учреждение науки Ботанический институт им. В.Л. Комарова Российской академии наук

(указать полное наименование, организационно-правовую форму юридического лица в соответствии с учредительными документами; фамилию, имя, отчество (при наличии) - для физического лица)

Адрес места нахождения:

Санкт-Петербург

(субъект Российской Федерации)

Санкт-Петербург

(населенный пункт)

ул./пр.	улица Профессора Полова	д.	2	лит.	А	офис/кв.	
ИНН	-	-	-	-	-	-	-
ОГРН/ОГРНИП	1	0	3	7	8	2	8 0 0 1 1 9 9 - -
Ответственный представитель:	Зимченко Наталья Геннадиевна						
	(фамилия, имя, отчество (при наличии))						
Контактный телефон:	812-372-54-67; 8-950-004-79-19; 8-921-560-79-27						
Адрес электронной почты:	www.binran.ru/secretary@binran.ru						

4. Сведения об охранном обязательстве собственника или иного законного владельца объекта культурного наследия:

Дата	-
Номер	-
Орган охраны объектов культурного наследия, выдавший документ	-

5. Реквизиты документов об утверждении границы территории объекта культурного наследия, включенного в реестр, или выявленного объекта культурного наследия:

План границ территории объекта культурного наследия «Гербарий и библиотека» утвержден КГИОП от 25.01.2023 №59-рп
--

6. Реквизиты документов об утверждении предмета охраны объекта культурного наследия, включенного в реестр, или выявленного объекта культурного наследия, описание предмета охраны:

Предмет охраны объекта культурного наследия «Гербарий и библиотека» утвержден распоряжением КГИОП от 19.08.2024 №1114-рп
--

7. Реквизиты документов о согласовании органом охраны объектов культурного наследия ранее выполненной проектной документации на проведение работ по сохранению объекта культурного наследия, возможность ее использования при проведении работ по сохранению объекта культурного наследия:

В секторе хранения документированной информации отдела обработки и хранения документированной информации Управления организационного обеспечения и контроля КГИОП

8. Состав и содержание проектной документации на проведение работ по сохранению объекта культурного наследия: объем разрабатываемой документации должен обеспечить необходимый уровень исследований и проектных решений, гарантирующих сохранность объекта культурного наследия, сохранение его предметов охраны и отвечать требованиям государственной охраны объектов культурного наследия (памятников истории и культуры).

Возможность проведения работ по реставрации и приспособлению объекта культурного наследия для современного использования определяется актом по результатам государственной историко-культурной экспертизы проектной документации.

Согласно подпункту «в» пункта 32 Положения о составе разделов проектной документации и требованиях к их содержанию, утвержденного постановлением Правительства Российской Федерации от 16.02.2008 № 87 раздел 12 проектной документации должен содержать иную документацию, в случаях, предусмотренных федеральными законами.

Согласно пункту 15.1 статьи 48 Градостроительного кодекса Российской Федерации особенности подготовки, согласования и утверждения проектной документации, необходимой для проведения работ по сохранению объекта культурного наследия, устанавливаются законодательством Российской Федерации об охране объектов культурного наследия.

На основании вышеуказанных положений законодательства раздел 12 проектной документации должен включать документацию по сохранению объектов культурного наследия, разработанную в соответствии с ГОСТ Р 55528-2013 «Состав и содержание научно-проектной документации по сохранению объектов культурного наследия. Памятники истории и культуры. Общие требования».

В случаях, установленных статьей 36 Федерального закона от 25.06.2002 № 73-ФЗ «Об объектах культурного наследия (памятниках истории и культуры) народов Российской Федерации», разрабатываются обязательные разделы об обеспечении сохранности объектов культурного наследия в проектах проведения таких работ или проектов обеспечения сохранности объектов культурного наследия либо план проведения спасательных археологических полевых работ, включающие оценку воздействия проводимых работ на указанные объекты культурного наследия и подлежащие государственной историко-культурной экспертизе.

Раздел 1. Предварительные работы:

Включает исходно-разрешительную документацию и результаты предварительного исследования памятника.

В составе раздела необходимо представить акт определения влияния предполагаемых к проведению видов работ на конструктивные и другие характеристики надежности и безопасности Объекта (в соответствии с письмом Министерства культуры Российской Федерации от 24.03.2015 № 90-01-39-ГП) и заключение о возможности приспособления объекта культурного наследия для современного использования (в случае проведения указанных работ).

При необходимости на основании отчета о техническом состоянии (акта технического состояния) объекта культурного наследия или предварительного инженерного заключения в составе предварительных работ разрабатывается документация, предусмотренная для проведения первоочередных противоаварийных или иных консервационных мероприятий.

Раздел 2. Комплексные научные исследования:

1. Этап до начала производства работ	2. Этап в процессе производства работ
<p>Для обеспечения сохранности объектов культурного наследия до начала работ по сохранению необходимо организовать мониторинг их технического состояния. В соответствии с ГОСТ Р 55567-2013, ГОСТ Р 56905-2016, ГОСТ Р 55945-2014 и ГОСТ 31937-2011 провести мероприятия по оценке технического состояния Объекта (его частей и элементов), определить пригодность к дальнейшей эксплуатации, необходимость ремонта или реставрации Объекта. Исследования Объекта проводятся в соответствии с программой исследований. Получение разрешения на проведение научно-исследовательских и изыскательских работ требуется при</p>	<p>В процессе производства работ, выполнять дополнительные обследования после вскрытий конструкций, недоступных в период выполнения основного обследования.</p>

выполнении натуральных исследований в виде шурфов, зондажей и иных аналогичных исследований.	
Раздел 3. Проект реставрации и приспособления:	
1. Эскизный проект (архитектурные и конструктивные решения проекта)	2. Проект
При необходимости получения методических заключений совещательных и иных консультативных органов разрабатывается эскизный проект, содержащий принципиальные решения по сохранению Объекта, согласно ГОСТ Р 55528-2013.	Проект реставрации предметов декоративно-прикладного искусства: фурнитура оконных и дверных заполнений; осветительные приборы. разрабатывается на основе научно-исследовательской и изыскательской документации, которая должна содержать текстовые и графические материалы, а также определять архитектурные, конструктивные, инженерно-технические и инженерно-технологические решения для обеспечения выполнения работ по сохранению объектов культурного наследия.
Раздел 4. Рабочая проектная документация:	
1. Этап до начала производства работ	2. Этап в процессе производства работ
Рабочая документация разрабатывается на основании ранее согласованной проектной документации в необходимом объеме в соответствии с ГОСТ 21.501 «Межгосударственный стандарт. Система проектной документации для строительства. Правила выполнения рабочей документации архитектурных и конструктивных решений».	В процессе выполнения производственных работ на Объекте подрядчик, выполняющий производственные работы по сохранению Объекта, на основе рабочей документации составляет исполнительную документацию в соответствии с действующим законодательством. Исполнительная документация является составной частью отчетной документации.
Раздел 5. Отчетная документация:	
Представляется по окончании работ в соответствии с порядком утверждения отчетной документации о выполнении работ по сохранению объекта культурного наследия (приказ Министерства культуры Российской Федерации от 25.06.2015 № 1840 «Об утверждении состава и Порядка утверждения отчетной документации о выполнении работ по сохранению объекта культурного наследия, включенного в единый государственный реестр объектов культурного наследия (памятников истории и культуры) народов Российской Федерации, или выявленного объекта культурного наследия, Порядка приемки работ по сохранению объекта культурного наследия и подготовки акта приемки выполненных работ по сохранению объекта культурного наследия, включенного в единый государственный реестр объектов культурного наследия (памятников истории и культуры) народов Российской Федерации, или выявленного объекта культурного наследия и его формы»).	
9. Порядок и условия согласования проектной документации на проведение работ по сохранению объекта культурного наследия:	
<p>Порядок проведения работ по сохранению объекта культурного наследия установлен статьей 45 Федерального закона от 25.06.2002 № 73-ФЗ «Об объектах культурного наследия (памятниках истории и культуры) народов Российской Федерации».</p> <p>Работы по реставрации, приспособлению объекта культурного наследия для современного использования проводятся на основании задания, согласованной проектной документации и разрешения КГИОП.</p> <p>Работы по ремонту, консервации объекта культурного наследия проводятся на основании задания, разрешения КГИОП (при получении последнего представляется документация, установленная пунктами 5.3, 5.4 Порядка выдачи разрешения на проведение работ по сохранению объекта культурного наследия, включенного в единый государственный реестр объектов культурного наследия (памятников истории и культуры) народов</p>	

Российской Федерации, или выявленного объекта культурного наследия, утвержденного приказом Минкультуры России от 21.10.2015 № 2625).

В случае, если при проведении работ по сохранению объекта культурного наследия затрагиваются конструктивные и другие характеристики надежности и безопасности объекта, указанные работы проводятся также при наличии положительного заключения государственной экспертизы проектной документации, предоставляемого в соответствии с требованиями Градостроительного кодекса Российской Федерации, для получения в КГИОП разрешения на строительство (части 5.1, 7 статьи 51 Градостроительного кодекса Российской Федерации).

Порядок согласования проектной документации на проведение работ по сохранению установлен приказом Минкультуры России от 05.06.2015 № 1749 «Об утверждении порядка подготовки и согласования проектной документации на проведение работ по сохранению объекта культурного наследия, включенного в единый государственный реестр объектов культурного наследия (памятников истории и культуры) народов Российской Федерации, или выявленного объекта культурного наследия».

Административный регламент предоставления государственной услуги по согласованию проектной документации на проведение работ по сохранению объекта культурного наследия (памятника истории и культуры) народов Российской Федерации федерального значения (за исключением отдельных объектов культурного наследия, перечень которых устанавливается Правительством Российской Федерации) органами государственной власти субъектов Российской Федерации, осуществляющими полномочия в области сохранения, использования, популяризации и государственной охраны объектов культурного наследия, утвержден приказом Минкультуры России от 22.11.2013 № 1942.

Проектная документация рассматривается при наличии положительного заключения государственной историко-культурной экспертизы (не требуется в случае проведения ремонта и консервации объекта культурного наследия).

10. Требования по научному руководству, авторскому и техническому надзору:

Работы по сохранению ОКН проводятся при условии осуществления технического, авторского надзора и государственного надзора в области охраны ОКН за их проведением. Авторский надзор и научное руководство за проведением работ по сохранению ОКН проводятся специалистами, аттестованными федеральным органом охраны объектов культурного наследия в порядке, установленном в соответствии с пунктом 29 статьи 9 Федерального закона от 25.06.2002 № 73-ФЗ «Об объектах культурного наследия (памятниках истории и культуры) народов Российской Федерации», а также в соответствии с ГОСТ Р 56200-2014 «Научное руководство и авторский надзор при проведении работ по сохранению объектов культурного наследия. Основные положения» и ГОСТ Р 56254-2014 «Технический надзор на объектах культурного наследия. Основные положения».

Научный руководитель проводит научно-методическую оценку принимаемых в процессе работ по сохранению объекта культурного наследия решений и оценку степени их влияния на сохранность подлинных элементов объекта культурного наследия (включая оценку состояния объекта и его облика).

Научный руководитель принимает решение о направлении предложений о необходимости принципиальных изменений проектных решений на рассмотрение КГИОП и заказчика.

Лица, осуществляющие авторский надзор, обязаны своевременно решать вопросы, связанные с необходимостью внесения изменений в проектные решения с дальнейшим оформлением исполнительной документации, корректировкой проектных решений в соответствии с требованиями ГОСТ Р 21.101-2020 «Национальный стандарт Российской Федерации. Система проектной документации для строительства. Основные требования к проектной и рабочей документации» и контролем их исполнения.

При принятии решения о необходимости принципиальных изменений проектной документации, последняя подлежит, в том числе, оценке в рамках государственной историко-культурной экспертизы и представлению для рассмотрения в КГИОП в установленном порядке.

11. Дополнительные требования и условия:

К проведению работ по сохранению объекта культурного наследия (включая проектные работы) допускаются юридические лица и индивидуальные предприниматели, имеющие лицензию на осуществление деятельности по сохранению объектов культурного наследия (памятников истории и культуры) народов Российской Федерации в соответствии с законодательством Российской Федерации о лицензировании отдельных видов деятельности, в соответствии с постановлением Правительства РФ от 28.01.2022 N 67 «О лицензировании деятельности по сохранению объектов культурного наследия (памятников истории и культуры) народов Российской Федерации и признании утратившими силу некоторых актов Правительства Российской Федерации».

После заключения государственного контракта (договора) - уведомить КГИОП об организации, являющейся разработчиком проектной документации, имеющей лицензию на осуществление деятельности по сохранению объектов культурного наследия (при наличии необходимости).

Работы по консервации и реставрации объектов культурного наследия проводятся физическими лицами, аттестованными федеральным органом охраны объектов культурного наследия в установленном им порядке.

В проведении отдельных видов работ по сохранению объекта культурного наследия могут участвовать добровольцы (волонтеры) в соответствии с постановлением Правительства Российской Федерации от 25.12.2019 № 1828 «Об особенностях участия добровольцев (волонтеров) в работах по сохранению объектов культурного наследия, включенных в единый государственный реестр объектов культурного наследия (памятников истории и культуры) народов Российской Федерации, или выявленных объектов культурного наследия».

Настоящее задание подлежит согласованию собственником или иным законным владельцем объекта культурного наследия (понятие законного владельца объекта культурного наследия установлено пунктом 11 статьи 47.6 Федерального закона № 73-ФЗ).

Один оригинальный экземпляр согласованного задания подлежит предоставлению в КГИОП при направлении заявления о согласовании проектной документации на проведение работ по сохранению объекта культурного наследия (при реставрации; приспособлении для современного использования); при направлении заявления о выдаче разрешения на проведение работ по сохранению объекта культурного наследия (при ремонте, консервации); отдельным письмом до подачи вышеуказанных заявлений для учета КГИОП в работе (письмом в свободной форме).

В случае отсутствия вышеуказанного согласования настоящее задание не подлежит реализации.

Задание подготовлено:

**Главный специалист отдела
памятников декоративно-
прикладного искусства
Управления по охране и
использованию объектов
культурного наследия КГИОП**

(должность, наименование организации)



(Подпись)

**Полещук Денис
Валерьевич**

(Ф.И.О. полностью)



ПРАВИТЕЛЬСТВО САНКТ-ПЕТЕРБУРГА
КОМИТЕТ ПО ГОСУДАРСТВЕННОМУ КОНТРОЛЮ, ИСПОЛЬЗОВАНИЮ И ОХРАНЕ
ПАМЯТНИКОВ ИСТОРИИ И КУЛЬТУРЫ
(КГИОП)

ул. Зодчего Росси, д. 1-3, литера А, Санкт-Петербург, 191023. Тел. (812) 417-43-03, Факс (812) 710-42-45
E-mail: kgiop@gov.spb.ru https://www.gov.spb.ru, http://kgiop.ru

18 МАР 2024 № 01-26-202/24-0-1
Рег. № 01-26-202/24-0-0 от 07.02.2024



РАЗРЕШЕНИЕ

на проведение работ по сохранению объекта культурного наследия федерального значения

В соответствии с пунктом 2 статьи 45 Федерального закона от 25 июня 2002 года № 73-ФЗ "Об объектах культурного наследия (памятников истории и культуры) народов Российской Федерации"

Выдано

Общество с ограниченной ответственностью «МВ-Проект»
(полное наименование юридического лица с указанием его организационно-правовой формы или

Ф.И.О. - индивидуального предпринимателя-проводящей (го) работы по сохранению объектов культурного наследия)

ИНН

7	7	1	4	7	1	0	1	0	4	-	-
---	---	---	---	---	---	---	---	---	---	---	---

ОГРН/ОГРНИП

1	0	7	7	7	5	9	6	9	3	7	0	3	-	-
---	---	---	---	---	---	---	---	---	---	---	---	---	---	---

Адрес места нахождения
(места жительства)

127521

(индекс)

Москва, вн.тер. муниципальный округ Марьино
Роща

(Субъект Российской Федерации, город)

17-й Марьиной Рощи пр-д, д. 4, к. 1, пом. 22/17

(улица) (дом) (корп./стр.) (офис/кв.)

Лицензия на осуществление деятельности по сохранению объектов культурного наследия:

Выдана

№ МКРФ 02460

(№ лицензии)

15.04.2015

(дата выдачи лицензии)

Виды работ

Комплексные научные исследования в рамках
разработки проектной документации на ремонт,
реставрацию и приспособление для современного
использования объекта

на объекте культурного наследия:

объект культурного наследия федерального значения «Гербарий и библиотека» (в составе
объекта культурного наследия федерального значения «Ботанический сад»)

(основание: постановление Правительства РФ от 10.07.2001 № 527)

(наименование и категория историко-культурного значения объекта культурного наследия)

ОГРН/ОГРНИП - - - - - - - - - - - - - - - -

Лицензия на осуществление деятельности по сохранению объектов культурного наследия

-	-
---	---

(№ лицензии) (дата выдачи лицензии)

Адрес места нахождения организации

-	-
---	---

(индекс) (Субъект Российской Федерации, город)

-

(улица) (дом) (корп./стр.) (офис/кв.)

Договор (приказ) на осуществление авторского надзора и научного руководства

-

(дата и №)

Научное руководство: архитектор (I категория) Курленьиз Галина Александровна (должность, Ф.И.О.)

№ 1117 от 18.09.2020 (наименование документа, дата и N)

Технический надзор: (должность, Ф.И.О.)

(полное наименование с указанием организационно-правовой формы организации)

Договор (приказ) на осуществление технического надзора:

(дата и №)

ИНН ОГРН/ОГРНИП

-	-	-	-	-	-	-	-	-	-	-	-	-	-	-	-	-	-	-	-
---	---	---	---	---	---	---	---	---	---	---	---	---	---	---	---	---	---	---	---

Адрес места нахождения организации

-	-
---	---

(индекс) (Субъект Российской Федерации, город)

-

(улица) (дом) (корп./стр.) (офис/кв.)

Разрешение выдано на срок до «31» апреля 2024 года

Временно исполняющий обязанности заместителя председателя КГИОП

Должность уполномоченного лица КГИОП



(Подпись)

М.П.

Е.Е. Ломакина

(Ф.И.О.)

Обязательства организации, осуществляющей работы по настоящему разрешению

1. На месте проведения работ иметь заверенное в установленном порядке настоящее разрешение и необходимую проектную документацию для выполнения работ по сохранению объекта культурного наследия, включенного в единый государственный реестр объектов культурного наследия (памятников истории и культуры) народов Российской Федерации, или выявленного объекта культурного наследия (далее - Объект).

2. Выполнять условия настоящего разрешения, не допуская отступлений и изменений проекта в натуре без надлежащего разрешения организаций, согласовавших проектную документацию.

3. Проводить систематические научно-исследовательские работы в процессе проведения работ на Объекте.

4. Обеспечить научную фиксацию Объекта в процессе проведения работ, дополнительные обмеры, фотографирование до начала работ, в процессе их проведения и после окончания работ.

5. Обеспечить сохранение всех элементов Объекта, обнаруженных раскрытием в процессе исследований и проведения работ на Объекте.

6. Своевременно составлять акты на скрытые работы и этапы работ.

7. Вести Общий журнал производства работ.

8. Приостанавливать работы на основании принятых решений уполномоченных органов государственной охраны объектов культурного наследия, научного руководства, авторского и технического надзора.

9. В случае необходимости продолжения проведения работ на Объекте при истечении срока действия настоящего разрешения получить новое разрешение.

10. После окончания действия настоящего разрешения и по окончании выполненных работ представить к приемке работ по сохранению Объекта выполненные работы для оформления Акта приемки выполненных работ по сохранению Объекта.

11. После выполнения работ по сохранению Объекта лицо, осуществлявшее научное руководство проведением этих работ и авторский надзор за их проведением, в течение девяноста рабочих дней со дня выполнения указанных работ представляет в соответствующий орган охраны объектов культурного наследия, выдавший разрешение на проведение указанных работ, отчетную документацию, включая научный отчет о выполненных работах.

12. Настоящее разрешение подтверждает соблюдение заказчиком норм законодательства об объектах культурного наследия и не является подтверждением соблюдения норм иных областей действующего законодательства, а также не отменяет необходимости их соблюдения при выполнении соответствующих работ по сохранению Объекта.

_____ (должность получившего разрешение)

_____ (подпись)

_____ (Ф.И.О.)

" _____ " _____ 20 _____ г.

Исполнитель

А.Д. Адушева

8 (812) 417-43-20

_____ (ФИО)

_____ (телефон)

Приложение № 8 к Акту
по результатам государственной историко-культурной экспертизы проектной
документации на проведение работ по сохранению объекта культурного наследия
федерального значения «Гербарий и библиотека» по адресу: Санкт-Петербург, улица
Профессора Попова, дом 2, литера А (Санкт-Петербург, Профессора Попова ул., 2, корп.7)
и объекта культурного наследия федерального значения «Ботанический сад» по адресу:
Санкт-Петербург, улица Профессора Попова, дом 2, Аптекарская наб., Аптекарский
просп., р. Карповки наб., входящих в состав объекта культурного наследия федерального
значения «Ботанический сад»: «Выполнение работ по сохранению объекта культурного
наследия (инженерные изыскания, подготовка проектной документации для капитального
ремонта объекта недвижимого имущества, а также проведение государственной
экспертизы указанной проектной документации и результатов указанных инженерных
изысканий) для капитального ремонта, реставрации и приспособления для современного
использования объекта культурного наследия федерального значения «Гербарий
и библиотека», расположенного по адресу: г. Санкт-Петербург, ул. Профессора Попова, д.
2, лит. А», шифр: 0018-2А, разработанной ООО «МВ-Проект» в 2024 году

Правоустанавливающие документы

Филиал публично-правовой компании "Роскадастр" по Санкт-Петербургу
полное наименование органа регистрации прав

Выписка из Единого государственного реестра недвижимости об объекте недвижимости

Сведения о характеристиках объекта недвижимости

На основании запроса от 11.07.2024, поступившего на рассмотрение 11.07.2024, сообщаем, что согласно записям Единого государственного реестра недвижимости:

Раздел 1 Лист 1

Земельный участок			
вид объекта недвижимости			
Лист № 1 раздела 1	Всего листов раздела 1: 9	Всего разделов: 8	Всего листов выписки: 533
11.07.2024г. № КУВИ-001/2024-180912229			
Кадастровый номер:	78:07:0003119:2		
Номер кадастрового квартала:	78:07:0003119		
Дата присвоения кадастрового номера:	26.12.2011		
Ранее присвоенный государственный учетный номер:	Кадастровый номер 78:7:3119:2		
Местоположение:	г.Санкт-Петербург, улица Профессора Попова, дом 2, литера А		
Площадь:	228946 +/- 167		
Кадастровая стоимость, руб.:	688134750.14		
Кадастровые номера расположенных в пределах земельного участка объектов недвижимости:	78:00:0000000:1161, 78:07:0000000:3133, 78:07:0003119:1004, 78:07:0003119:1005, 78:07:0003119:1006, 78:07:0003119:1007, 78:07:0003119:1008, 78:07:0003119:1009, 78:07:0003119:1010, 78:07:0003119:1011, 78:07:0003119:1012, 78:07:0003119:1013, 78:07:0003119:1014, 78:07:0003119:1015, 78:07:0003119:1016, 78:07:0003119:1017, 78:07:0003119:1094, 78:07:0003119:1095, 78:07:0003119:1109, 78:07:0003119:1110, 78:07:0003119:1111		
Кадастровые номера объектов недвижимости, из которых образован объект недвижимости:	данные отсутствуют		
Кадастровые номера образованных объектов недвижимости:	данные отсутствуют		
Категория земель:	Земли населенных пунктов		
Виды разрешенного использования:	Для природно-заповедных целей		
Сведения о кадастровом инженере:	данные отсутствуют		
Сведения о лесах, водных объектах и об иных природных объектах, расположенных в пределах земельного участка:	данные отсутствуют		



ДОКУМЕНТ ПОДПИСАН
ЭЛЕКТРОННОЙ ПОДПИСЬЮ

Сертификат: 00ВВ056В7401СВ38D2В3576АСDС8425108

Владелец: ФЕДЕРАЛЬНАЯ СЛУЖБА ГОСУДАРСТВЕННОЙ
РЕГИСТРАЦИИ, КАДАСТРА И КАРТОГРАФИИ
Действителен: с 27.06.2023 по 19.09.2024

полное наименование должности

инициалы, фамилия

Земельный участок			
вид объекта недвижимости			
Лист № 2 раздела 1	Всего листов раздела 1: 9	Всего разделов: 8	Всего листов выписки: 533

11.07.2024г. № КУВИ-001/2024-180912229

Кадастровый номер: 78:07:0003119:2

<p>Сведения о том, что земельный участок полностью расположен в границах зоны с особыми условиями использования территории, территории объекта культурного наследия, публичного сервитута:</p>	<p>Земельный участок полностью расположен в границах зоны с реестровым номером 78:00-6.126 от 18.10.2019, ограничение использования земельного участка в пределах зоны: Размер зоны ограничения застройки от передающего радиотехнического объекта (телевизионная антенная опора (башня)) составляет: на высоте от 280.0 м от поверхности земли в азимутах 0-360 град. на расстоянии 0-1585 м от центра башни. Зона ограничения застройки не может иметь статус селитебной территории, а также не может использоваться для размещения площадок для стоянки и остановки всех видов транспорта, предприятий по обслуживанию автомобилей, бензозаправочных станций, складов нефти и нефтепродуктов и т.п. Зона ограничения застройки не может рассматриваться как резервная территория ПРТО и использоваться для расширения промышленной площадки (п.3.19 СанПиН 2.1.8/2.2.4.1383-03)»., вид/наименование: Зона ограничения застройки от передающего радиотехнического объекта (телевизионная антенная опора (башня)), высота 280, тип: Зона ограничения от передающего радиотехнического объекта, дата решения: 28.01.2019, номер решения: 78-20-06.000.Т.678, наименование ОГВ/ОМСУ: ФБУЗ "Центр гигиены и эпидемиологии в городе Санкт-Петербург" Земельный участок полностью расположен в границах зоны с реестровым номером 78:00-6.169 от 18.10.2019, ограничение использования земельного участка в пределах зоны: Размер зоны ограничения застройки от передающего радиотехнического объекта: Телевизионная антенная опора (башня) составляет: на высоте от 300.0 м от поверхности земли в азимутах 0-360 град. на расстоянии 0-1610 м от центра башни. Зона ограничения застройки не может иметь статус селитебной территории, а также не может использоваться для размещения площадок для стоянки и остановки всех видов транспорта, предприятий по обслуживанию автомобилей, бензозаправочных станций, складов нефти и нефтепродуктов и т.п. Зона ограничения застройки не может рассматриваться как резервная территория ПРТО и использоваться для расширения промышленной площадки (п.3.19 СанПиН 2.1.8/2.2.4.1383-03)»., вид/наименование: Зона ограничения застройки от передающего радиотехнического объекта (телевизионная антенная опора (башня)), высота 300, тип: Зона ограничения от передающего радиотехнического объекта, дата решения: 28.01.2019, номер решения: 78-20-06.000.Т.678, наименование ОГВ/ОМСУ: ФБУЗ "Центр гигиены и эпидемиологии в городе Санкт-Петербург" Земельный участок полностью расположен в границах зоны с реестровым номером 78:00-6.125 от 18.10.2019, ограничение использования земельного участка в пределах зоны: Размер зоны ограничения застройки от передающего радиотехнического объекта: Телевизионная антенная опора (башня) составляет: на высоте от 255.0 м от поверхности земли в азимутах 0-360 град. на расстоянии 0-1587 м от центра башни. Зона ограничения застройки не может иметь статус селитебной территории, а также не может использоваться для размещения площадок для стоянки и остановки всех видов транспорта, предприятий по обслуживанию</p>
--	---



ДОКУМЕНТ ПОДПИСАН
ЭЛЕКТРОННОЙ ПОДПИСЬЮ

Сертификат: 00BV056B7401CB38D2B3576ACDC8425108

Владелец: ФЕДЕРАЛЬНАЯ СЛУЖБА ГОСУДАРСТВЕННОЙ

РЕГИСТРАЦИИ, КАДАСТРА И КАРТОГРАФИИ

Действителен: с 27.06.2023 по 19.09.2024

полное наименование должности

инициалы, фамилия

Земельный участок			
вид объекта недвижимости			
Лист № 3 раздела 1	Всего листов раздела 1: 9	Всего разделов: 8	Всего листов выписки: 533
11.07.2024г. № КУВИ-001/2024-180912229			
Кадастровый номер:		78:07:0003119:2	
Сведения о том, что земельный участок полностью расположен в границах зоны с особыми условиями использования территории, территории объекта культурного наследия, публичного сервитута:		автомобилей, бензозаправочных станций, складов нефти и нефтепродуктов и т.п. Зона ограничения застройки не может рассматриваться как резервная территория ПРТО и использоваться для расширения промышленной площадки (п.3.19 СанПиН 2.1.8/2.2.4.1383-03)», вид/наименование: Зона ограничения застройки от передающего радиотехнического объекта (телевизионная антенная опора (башня)), высота 255, тип: Зона ограничения от передающего радиотехнического объекта, дата решения: 28.01.2019, номер решения: 78-20-06.000.Т.678, наименование ОГВ/ОМСУ: ФБУЗ "Центр гигиены и эпидемиологии в городе Санкт-Петербург"	
Сведения о том, что земельный участок расположен в границах особой экономической зоны, территории опережающего развития, зоны территориального развития в Российской Федерации, игровой зоны:		данные отсутствуют	
Сведения о том, что земельный участок расположен в границах особо охраняемой природной территории, Байкальской природной территории и ее экологических зон, лесопарковом зеленом поясе, охотничьего угодья, лесничества:		данные отсутствуют	
Сведения о расположении земельного участка и (или) расположенного на нем объекта недвижимости в границах территории, в отношении которой принято решение о резервировании земель для государственных или муниципальных нужд:		данные отсутствуют	
Сведения о результатах проведения государственного земельного надзора:		данные отсутствуют	
Сведения о расположении земельного участка в границах территории, в отношении которой утвержден проект межевания территории:		данные отсутствуют	
Условный номер земельного участка:		данные отсутствуют	
Сведения о принятии акта и (или) заключении договора, предусматривающих предоставление в соответствии с земельным законодательством исполнительным органом государственного органа власти или органом местного самоуправления, находящегося в государственной или муниципальной собственности земельного участка для строительства наемного дома социального использования или наемного дома коммерческого использования:		данные отсутствуют	



ДОКУМЕНТ ПОДПИСАН
ЭЛЕКТРОННОЙ ПОДПИСЬЮ

Сертификат: 00ВВ056В7401СВ38Д2В3576АСDC8425108


Владелец: ФЕДЕРАЛЬНАЯ СЛУЖБА ГОСУДАРСТВЕННОЙ

РЕГИСТРАЦИИ, КАДАСТРА И КАРТОГРАФИИ

Действителен: с 27.06.2023 по 19.09.2024

полное наименование должности

инициалы, фамилия

Земельный участок			
вид объекта недвижимости			
Лист № 4 раздела 1	Всего листов раздела 1: 9	Всего разделов: 8	Всего листов выписки: 533
11.07.2024г. № КУВИ-001/2024-180912229			
Кадастровый номер:		78:07:0003119:2	
Сведения о том, что земельный участок или земельные участки образованы на основании решения об изъятии земельного участка и (или) расположенного на нем объекта недвижимости для государственных или муниципальных нужд:		данные отсутствуют	
Сведения о том, что земельный участок образован из земель или земельного участка, государственная собственность на которые не разграничена:		данные отсутствуют	
Сведения о наличии земельного спора о местоположении границ земельных участков:		данные отсутствуют	
Статус записи об объекте недвижимости:		Сведения об объекте недвижимости имеют статус "актуальные"	
Особые отметки:		<p>Сведения об ограничениях права на объект недвижимости, обременениях данного объекта, не зарегистрированных в реестре прав, ограничений прав и обременений недвижимого имущества: вид ограничения (обременения): ограничения прав на земельный участок, предусмотренные статьей 56 Земельного кодекса Российской Федерации; срок действия: с 01.11.2019; реквизиты документа-основания: ОПИСАНИЕ МЕСТОПОЛОЖЕНИЯ ГРАНИЦ от 11.07.2019 № б/н выдан: Лубянская Т.М..</p> <p>вид ограничения (обременения): ограничения прав на земельный участок, предусмотренные статьей 56 Земельного кодекса Российской Федерации; срок действия: с 01.11.2019; реквизиты документа-основания: ОПИСАНИЕ МЕСТОПОЛОЖЕНИЯ ГРАНИЦ от 11.07.2019 № б/н выдан: Лубянская Т.М..</p> <p>вид ограничения (обременения): ограничения прав на земельный участок, предусмотренные статьей 56 Земельного кодекса Российской Федерации; срок действия: с 01.11.2019; реквизиты документа-основания: ОПИСАНИЕ МЕСТОПОЛОЖЕНИЯ ГРАНИЦ от 11.07.2019 № б/н выдан: Лубянская Т.М..</p> <p>вид ограничения (обременения): ограничения прав на земельный участок, предусмотренные статьей 56 Земельного кодекса Российской Федерации; срок действия не установлен. вид ограничения (обременения): ограничения прав на земельный участок, предусмотренные статьей 56 Земельного кодекса Российской Федерации; срок действия не установлен. вид ограничения (обременения): ограничения прав на земельный участок, предусмотренные статьей 56 Земельного кодекса Российской Федерации; срок действия не установлен. вид ограничения (обременения): ограничения прав на земельный участок, предусмотренные статьей 56 Земельного кодекса Российской Федерации; срок действия не установлен. вид ограничения (обременения): ограничения прав на земельный участок, предусмотренные статьей 56 Земельного кодекса Российской Федерации; срок действия не установлен. вид ограничения (обременения): ограничения прав на земельный участок, предусмотренные статьей 56 Земельного кодекса Российской Федерации; срок действия не установлен.</p>	
 ДОКУМЕНТ ПОДПИСАН ЭЛЕКТРОННОЙ ПОДПИСЬЮ			
Сертификат: 00BV056B7401CB38D2B3576ACDC8425108			
Владелец: ФЕДЕРАЛЬНАЯ СЛУЖБА ГОСУДАРСТВЕННОЙ РЕГИСТРАЦИИ, КАДАСТРА И КАРТОГРАФИИ			
Действителен: с 27.06.2023 по 19.09.2024			
полное наименование должности		инициалы, фамилия	

Земельный участок

вид объекта недвижимости

Лист № 7 раздела 1

Всего листов раздела 1: 9

Всего разделов: 8

Всего листов выписки: 533

11.07.2024г. № КУВИ-001/2024-180912229

Кадастровый номер:

78:07:0003119:2

установлен. вид ограничения (обременения): ограничения прав на земельный участок, предусмотренные статьей 56 Земельного кодекса Российской Федерации; срок действия не установлен. вид ограничения (обременения): ограничения прав на земельный участок, предусмотренные статьей 56 Земельного кодекса Российской Федерации; срок действия не установлен. вид ограничения (обременения): ограничения прав на земельный участок, предусмотренные статьей 56 Земельного кодекса Российской Федерации; срок действия не установлен. вид ограничения (обременения): ограничения прав на земельный участок, предусмотренные статьей 56 Земельного кодекса Российской Федерации; срок действия: с 22.10.2019; реквизиты документа-основания: оПИСАНИЕ МЕСТОПОЛОЖЕНИЯ ГРАНИЦ от 11.07.2019 № б/н

выдан: Лубянская Т.М.. вид ограничения (обременения): ограничения прав на земельный участок, предусмотренные статьей 56 Земельного кодекса Российской Федерации; срок действия: с 22.10.2019; реквизиты документа-основания: оПИСАНИЕ МЕСТОПОЛОЖЕНИЯ ГРАНИЦ от 11.07.2019 № б/н

выдан: Лубянская Т.М.. вид ограничения (обременения): ограничения прав на земельный участок, предусмотренные статьей 56 Земельного кодекса Российской Федерации; срок действия: с 22.10.2019; реквизиты документа-основания: оПИСАНИЕ МЕСТОПОЛОЖЕНИЯ ГРАНИЦ от 11.07.2019 № б/н

выдан: Лубянская Т.М.. вид ограничения (обременения): ограничения прав на земельный участок, предусмотренные статьей 56 Земельного кодекса Российской Федерации; срок действия: с 23.10.2019; реквизиты документа-основания: оПИСАНИЕ МЕСТОПОЛОЖЕНИЯ ГРАНИЦ от 11.07.2019 № б/н

выдан: Лубянская Т.М.. вид ограничения (обременения): ограничения прав на земельный участок, предусмотренные статьей 56 Земельного кодекса Российской Федерации; срок действия: с 23.10.2019; реквизиты документа-основания: оПИСАНИЕ МЕСТОПОЛОЖЕНИЯ ГРАНИЦ от 11.07.2019 № б/н

выдан: Лубянская Т.М.. вид ограничения (обременения): ограничения прав на земельный участок, предусмотренные статьей 56 Земельного кодекса Российской Федерации; срок действия: с 23.10.2020; реквизиты документа-основания: приказ комитета по природопользованию, охране окружающей среды и обеспечению экологической безопасности Правительства Санкт-Петербурга от 26.02.2019 № 136-р выдан: Комитет по природопользованию, охране окружающей среды и обеспечению экологической безопасности Правительства Санкт-Петербурга. вид ограничения (обременения):



ДОКУМЕНТ ПОДПИСАН
ЭЛЕКТРОННОЙ ПОДПИСЬЮ

Сертификат: 00ВВ056В7401СВ38D2В3576АСDС8425108

Владелец: ФЕДЕРАЛЬНАЯ СЛУЖБА ГОСУДАРСТВЕННОЙ

РЕГИСТРАЦИИ, КАДАСТРА И КАРТОГРАФИИ

Действителен: с 27.06.2023 по 19.09.2024

полное наименование должности

инициалы, фамилия

Земельный участок

вид объекта недвижимости

Лист № 8 раздела 1

Всего листов раздела 1: 9

Всего разделов: 8

Всего листов выписки: 533

11.07.2024г. № КУВИ-001/2024-180912229

Кадастровый номер:

78:07:0003119:2

ограничения прав на земельный участок, предусмотренные статьей 56 Земельного кодекса Российской Федерации; срок действия: с 27.10.2020; реквизиты документа-основания: распоряжение "О внесении изменений в распоряжение Комитета по природопользованию, охране окружающей среды и обеспечению экологической безопасности" от 28.05.2021 № 200-р выдан: Комитет по природопользованию, охране окружающей среды и обеспечению экологической безопасности . вид ограничения (обременения): ограничения прав на земельный участок, предусмотренные статьей 56 Земельного кодекса Российской Федерации; срок действия: с 30.10.2020; реквизиты документа-основания: распоряжение "О внесении изменений в распоряжение Комитета по природопользованию, охране окружающей среды и обеспечению экологической безопасности" от 28.05.2021 № 200-р выдан: Комитет по природопользованию, охране окружающей среды и обеспечению экологической безопасности . вид ограничения (обременения): ограничения прав на земельный участок, предусмотренные статьей 56 Земельного кодекса Российской Федерации; срок действия: с 02.11.2020; реквизиты документа-основания: приказ комитета по природопользованию, охране окружающей среды и обеспечению экологической безопасности Правительства Санкт-Петербурга от 26.02.2019 № 136-р выдан: Комитет по природопользованию, охране окружающей среды и обеспечению экологической безопасности Правительства Санкт-Петербурга. вид ограничения (обременения): ограничения прав на земельный участок, предусмотренные статьей 56 Земельного кодекса Российской Федерации; срок действия: с 08.12.2020; реквизиты документа-основания: экспертное заключение от 28.01.2019 № 78-20-06.000.Т.678 выдан: ФБУЗ "Центр гигиены и эпидемиологии в городе Санкт-Петербург". вид ограничения (обременения): ограничения прав на земельный участок, предусмотренные статьей 56 Земельного кодекса Российской Федерации; срок действия: с 18.12.2020; реквизиты документа-основания: экспертное заключение от 28.01.2019 № 78-20-06.000.Т.678 выдан: ФБУЗ "Центр гигиены и эпидемиологии в городе Санкт-Петербург". вид ограничения (обременения): ограничения прав на земельный участок, предусмотренные статьей 56 Земельного кодекса Российской Федерации; срок действия: с 28.12.2020; реквизиты документа-основания: экспертное заключение от 28.01.2019 № 78-20-06.000.Т.678 выдан: ФБУЗ "Центр гигиены и эпидемиологии в городе Санкт-Петербург". вид ограничения (обременения): ограничения прав на земельный участок, предусмотренные статьей 56 Земельного кодекса Российской Федерации; срок действия: с 14.01.2021; реквизиты документа-основания: экспертное заключение от 28.01.2019 № 78-20-06.000.Т.678 выдан: ФБУЗ "Центр гигиены и эпидемиологии в городе Санкт-Петербург". вид ограничения (обременения): ограничения прав на земельный участок,



ДОКУМЕНТ ПОДПИСАН
ЭЛЕКТРОННОЙ ПОДПИСЬЮ

Сертификат: 00ВВ056В7401СВ38D2В3576АСDC8425108

Владелец: ФЕДЕРАЛЬНАЯ СЛУЖБА ГОСУДАРСТВЕННОЙ

РЕГИСТРАЦИИ, КАДАСТРА И КАРТОГРАФИИ

Действителен: с 27.06.2023 по 19.09.2024

полное наименование должности

инициалы, фамилия

Земельный участок			
вид объекта недвижимости			
Лист № 9 раздела 1	Всего листов раздела 1: 9	Всего разделов: 8	Всего листов выписки: 533
11.07.2024г. № КУВИ-001/2024-180912229			
Кадастровый номер:		78:07:0003119:2	
		<p>предусмотренные статьей 56 Земельного кодекса Российской Федерации; срок действия: с 19.01.2021; реквизиты документа-основания: экспертное заключение от 28.01.2019 № 78-20-06.000.Т.678 выдан: ФБУЗ "Центр гигиены и эпидемиологии в городе Санкт-Петербург". вид ограничения (обременения): ограничения прав на земельный участок, предусмотренные статьей 56 Земельного кодекса Российской Федерации; срок действия: с 25.01.2021; реквизиты документа-основания: экспертное заключение от 28.01.2019 № 78-20-06.000.Т.678 выдан: ФБУЗ "Центр гигиены и эпидемиологии в городе Санкт-Петербург". вид ограничения (обременения): ограничения прав на земельный участок, предусмотренные статьей 56 Земельного кодекса Российской Федерации; срок действия: с 28.05.2021; реквизиты документа-основания: экспертное заключение от 28.01.2019 № 78-20-06.000.Т.678 выдан: ФБУЗ "Центр гигиены и эпидемиологии в городе Санкт-Петербург". вид ограничения (обременения): ограничения прав на земельный участок, предусмотренные статьей 56 Земельного кодекса Российской Федерации; срок действия: с 01.02.2022; реквизиты документа-основания: экспертное заключение от 28.01.2019 № 78-20-06.000.Т.678 выдан: ФБУЗ "Центр гигиены и эпидемиологии в городе Санкт-Петербург". вид ограничения (обременения): ограничения прав на земельный участок, предусмотренные статьей 56 Земельного кодекса Российской Федерации; срок действия: с 29.04.2023; реквизиты документа-основания: распоряжение Комитета по государственному контролю, использованию и охране памятников истории и культуры Правительства Санкт-Петербурга от 25.01.2023 № 59-рп выдан: Комитет по государственному контролю, использованию и охране памятников истории и культуры Правительства Санкт-Петербурга.</p>	
Получатель выписки:		Зимченко Наталья Геннадиевна	

полное наименование должности		ДОКУМЕНТ ПОДПИСАН	инициалы, фамилия
	ЭЛЕКТРОННОЙ ПОДПИСЬЮ		
	Сертификат: 00ВВ056В7401СВ38D2В3576АСDС8425108		
	Владелец: ФЕДЕРАЛЬНАЯ СЛУЖБА ГОСУДАРСТВЕННОЙ		
	РЕГИСТРАЦИИ, КАДАСТРА И КАРТОГРАФИИ		
	Действителен: с 27.06.2023 по 19.09.2024		

Выписка из Единого государственного реестра недвижимости об объекте недвижимости

Сведения о зарегистрированных правах

Земельный участок			
вид объекта недвижимости			
Лист № 1 раздела 2	Всего листов раздела 2: 29	Всего разделов: 8	Всего листов выписки: 533
11.07.2024г. № КУВИ-001/2024-180912229			
Кадастровый номер:		78:07:0003119:2	
1	Правообладатель (правообладатели):	1.1	Федеральное государственное бюджетное учреждение науки Ботанический институт им.В.Л.Комарова Российской академии наук, ИНН: 7813045480
	Сведения о возможности предоставления третьим лицам персональных данных физического лица:	1.1.1	данные отсутствуют
2	Вид, номер, дата и время государственной регистрации права:	2.1	Постоянное (бессрочное) пользование 78-78-31/018/2012-099 03.05.2012 00:00:00
3	Сведения об осуществлении государственной регистрации сделки, права без необходимого в силу закона согласия третьего лица, органа:	3.1	данные отсутствуют
4	Ограничение прав и обременение объекта недвижимости: не зарегистрировано		
1	Правообладатель (правообладатели):	1.2	Российская Федерация
	Сведения о возможности предоставления третьим лицам персональных данных физического лица:	1.2.1	данные отсутствуют
2	Вид, номер, дата и время государственной регистрации права:	2.2	Собственность 78-78-31/002/2012-075 08.02.2012 00:00:00
3	Сведения об осуществлении государственной регистрации сделки, права без необходимого в силу закона согласия третьего лица, органа:	3.2	данные отсутствуют
4	Ограничение прав и обременение объекта недвижимости:		
	4.1 вид:	Прочие ограничения прав и обременения объекта недвижимости	
	дата государственной регистрации:	08.02.2012 00:00:00	
	номер государственной регистрации:	78-78-31/002/2012-075	
	срок, на который установлены ограничение прав и обременение объекта недвижимости:	данные отсутствуют	
	лицо, в пользу которого установлены ограничение прав и обременение объекта недвижимости:	публичный	
	сведения о возможности предоставления третьим лицам персональных данных физического лица	данные отсутствуют	



ДОКУМЕНТ ПОДПИСАН
ЭЛЕКТРОННОЙ ПОДПИСЬЮ

Сертификат: 00BV056B7401CB38D2B3576ACDC8425108

Владелец: ФЕДЕРАЛЬНАЯ СЛУЖБА ГОСУДАРСТВЕННОЙ

РЕГИСТРАЦИИ, КАДАСТРА И КАРТОГРАФИИ

Действителен: с 27.06.2023 по 19.09.2024

полное наименование должности

инициалы, фамилия

Земельный участок			
вид объекта недвижимости			
Лист № 2 раздела 2	Всего листов раздела 2: 29	Всего разделов: 8	Всего листов выписки: 533

11.07.2024г. № КУВИ-001/2024-180912229

Кадастровый номер: 78:07:0003119:2

	основание государственной регистрации:	Кадастровый паспорт земельного участка (Выписка из государственного кадастра недвижимости), № 337, выдан 26.12.2011
	сведения об осуществлении государственной регистрации сделки, права, ограничения права без необходимого в силу закона согласия третьего лица, органа:	данные отсутствуют
	сведения об управляющем залогом и о договоре управления залогом, если такой договор заключен для управления ипотекой:	данные отсутствуют
	сведения о депозитарии, который осуществляет хранение обездвиженной документарной закладной или электронной закладной:	
	ведения о внесении изменений или дополнений в регистрационную запись об ипотеке:	
4.2	вид:	Прочие ограничения прав и обременения объекта недвижимости
	дата государственной регистрации:	08.02.2012 00:00:00
	номер государственной регистрации:	78-78-31/002/2012-075
	срок, на который установлены ограничение прав и обременение объекта недвижимости:	данные отсутствуют
	лицо, в пользу которого установлены ограничение прав и обременение объекта недвижимости:	публичный
	сведения о возможности предоставления третьим лицам персональных данных физического лица	данные отсутствуют
	основание государственной регистрации:	Кадастровый паспорт земельного участка (Выписка из государственного кадастра недвижимости), № 337, выдан 26.12.2011
	сведения об осуществлении государственной регистрации сделки, права, ограничения права без необходимого в силу закона согласия третьего лица, органа:	данные отсутствуют
	сведения об управляющем залогом и о договоре управления залогом, если такой договор заключен для управления ипотекой:	данные отсутствуют



ДОКУМЕНТ ПОДПИСАН
ЭЛЕКТРОННОЙ ПОДПИСЬЮ

Сертификат: 00BV056B7401CB38D2B3576ACDC8425108

Владелец: ФЕДЕРАЛЬНАЯ СЛУЖБА ГОСУДАРСТВЕННОЙ

РЕГИСТРАЦИИ, КАДАСТРА И КАРТОГРАФИИ

Действителен: с 27.06.2023 по 19.09.2024

полное наименование должности

инициалы, фамилия

Земельный участок			
вид объекта недвижимости			
Лист № 3 раздела 2	Всего листов раздела 2: 29	Всего разделов: 8	Всего листов выписки: 533

11.07.2024г. № КУВИ-001/2024-180912229

Кадастровый номер: 78:07:0003119:2

		сведения о депозитарии, который осуществляет хранение бездвиженной документарной закладной или электронной закладной:	
		ведения о внесении изменений или дополнений в регистрационную запись об ипотеке:	
4.3	вид:	Прочие ограничения прав и обременения объекта недвижимости	
	дата государственной регистрации:	08.02.2012 00:00:00	
	номер государственной регистрации:	78-78-31/002/2012-075	
	срок, на который установлены ограничение прав и обременение объекта недвижимости:	данные отсутствуют	
	лицо, в пользу которого установлены ограничение прав и обременение объекта недвижимости:	публичный	
	сведения о возможности предоставления третьим лицам персональных данных физического лица	данные отсутствуют	
	основание государственной регистрации:	Кадастровый паспорт земельного участка (Выписка из государственного кадастра недвижимости), № 337, выдан 26.12.2011	
	сведения об осуществлении государственной регистрации сделки, права, ограничения права без необходимого в силу закона согласия третьего лица, органа:	данные отсутствуют	
	сведения об управляющем залогом и о договоре управления залогом, если такой договор заключен для управления ипотекой:	данные отсутствуют	
			сведения о депозитарии, который осуществляет хранение бездвиженной документарной закладной или электронной закладной:
		ведения о внесении изменений или дополнений в регистрационную запись об ипотеке:	
4.4	вид:	Прочие ограничения прав и обременения объекта недвижимости	
	дата государственной регистрации:	08.02.2012 00:00:00	
	номер государственной регистрации:	78-78-31/002/2012-075	
	срок, на который установлены ограничение прав и обременение объекта недвижимости:	данные отсутствуют	



ДОКУМЕНТ ПОДПИСАН
ЭЛЕКТРОННОЙ ПОДПИСЬЮ

Сертификат: 00BV056B7401CB38D2B3576ACDC8425108

Владелец: ФЕДЕРАЛЬНАЯ СЛУЖБА ГОСУДАРСТВЕННОЙ

РЕГИСТРАЦИИ, КАДАСТРА И КАРТОГРАФИИ

Действителен: с 27.06.2023 по 19.09.2024

полное наименование должности

инициалы, фамилия

Земельный участок			
вид объекта недвижимости			
Лист № 4 раздела 2	Всего листов раздела 2: 29	Всего разделов: 8	Всего листов выписки: 533

11.07.2024г. № КУВИ-001/2024-180912229

Кадастровый номер: 78:07:0003119:2

	лицо, в пользу которого установлены ограничение прав и обременение объекта недвижимости:	публичный
	сведения о возможности предоставления третьим лицам персональных данных физического лица	данные отсутствуют
	основание государственной регистрации:	Кадастровый паспорт земельного участка (Выписка из государственного кадастра недвижимости), № 337, выдан 26.12.2011
	сведения об осуществлении государственной регистрации сделки, права, ограничения права без необходимого в силу закона согласия третьего лица, органа:	данные отсутствуют
	сведения об управляющем залоге и о договоре управления залогом, если такой договор заключен для управления ипотекой:	данные отсутствуют
	сведения о депозитарии, который осуществляет хранение обездвиженной документарной закладной или электронной закладной:	
	сведения о внесении изменений или дополнений в регистрационную запись об ипотеке:	
4.5	вид:	Прочие ограничения прав и обременения объекта недвижимости
	дата государственной регистрации:	08.02.2012 00:00:00
	номер государственной регистрации:	78-78-31/002/2012-075
	срок, на который установлены ограничение прав и обременение объекта недвижимости:	данные отсутствуют
	лицо, в пользу которого установлены ограничение прав и обременение объекта недвижимости:	публичный
	сведения о возможности предоставления третьим лицам персональных данных физического лица	данные отсутствуют
	основание государственной регистрации:	Кадастровый паспорт земельного участка (Выписка из государственного кадастра недвижимости), № 337, выдан 26.12.2011
	сведения об осуществлении государственной регистрации сделки, права, ограничения права без необходимого в силу закона согласия третьего лица, органа:	данные отсутствуют



ДОКУМЕНТ ПОДПИСАН
ЭЛЕКТРОННОЙ ПОДПИСЬЮ

Сертификат: 00ВВ056В7401СВ38D2В3576АСDC8425108

Владелец: ФЕДЕРАЛЬНАЯ СЛУЖБА ГОСУДАРСТВЕННОЙ
РЕГИСТРАЦИИ, КАДАСТРА И КАРТОГРАФИИ
Действителен: с 27.06.2023 по 19.09.2024

полное наименование должности

инициалы, фамилия

Земельный участок			
вид объекта недвижимости			
Лист № 5 раздела 2	Всего листов раздела 2: 29	Всего разделов: 8	Всего листов выписки: 533

11.07.2024г. № КУВИ-001/2024-180912229

Кадастровый номер: 78:07:0003119:2

	сведения об управляющем залогом и о договоре управления залогом, если такой договор заключен для управления ипотекой:	данные отсутствуют
	сведения о депозитарии, который осуществляет хранение обездвиженной документарной закладной или электронной закладной:	
	ведения о внесении изменений или дополнений в регистрационную запись об ипотеке:	
4.6	вид:	Прочие ограничения прав и обременения объекта недвижимости
	дата государственной регистрации:	08.02.2012 00:00:00
	номер государственной регистрации:	78-78-31/002/2012-075
	срок, на который установлены ограничение прав и обременение объекта недвижимости:	данные отсутствуют
	лицо, в пользу которого установлены ограничение прав и обременение объекта недвижимости:	публичный
	сведения о возможности предоставления третьим лицам персональных данных физического лица	данные отсутствуют
	основание государственной регистрации:	Кадастровый паспорт земельного участка (Выписка из государственного кадастра недвижимости), № 337, выдан 26.12.2011
	сведения об осуществлении государственной регистрации сделки, права, ограничения права без необходимого в силу закона согласия третьего лица, органа:	данные отсутствуют
	сведения об управляющем залогом и о договоре управления залогом, если такой договор заключен для управления ипотекой:	данные отсутствуют
	сведения о депозитарии, который осуществляет хранение обездвиженной документарной закладной или электронной закладной:	
	ведения о внесении изменений или дополнений в регистрационную запись об ипотеке:	
4.7	вид:	Прочие ограничения прав и обременения объекта недвижимости
	дата государственной регистрации:	08.02.2012 00:00:00
	номер государственной регистрации:	78-78-31/002/2012-075



ДОКУМЕНТ ПОДПИСАН
ЭЛЕКТРОННОЙ ПОДПИСЬЮ

Сертификат: 00BV056B7401CB38D2B3576ACDC8425108

Владелец: ФЕДЕРАЛЬНАЯ СЛУЖБА ГОСУДАРСТВЕННОЙ

РЕГИСТРАЦИИ, КАДАСТРА И КАРТОГРАФИИ

Действителен: с 27.06.2023 по 19.09.2024

полное наименование должности

инициалы, фамилия

Земельный участок			
вид объекта недвижимости			
Лист № 6 раздела 2	Всего листов раздела 2: 29	Всего разделов: 8	Всего листов выписки: 533

11.07.2024г. № КУВИ-001/2024-180912229

Кадастровый номер: 78:07:0003119:2

	срок, на который установлены ограничение прав и обременение объекта недвижимости:	данные отсутствуют
	лицо, в пользу которого установлены ограничение прав и обременение объекта недвижимости:	публичный
	сведения о возможности предоставления третьим лицам персональных данных физического лица	данные отсутствуют
	основание государственной регистрации:	Кадастровый паспорт земельного участка (Выписка из государственного кадастра недвижимости), № 337, выдан 26.12.2011
	сведения об осуществлении государственной регистрации сделки, права, ограничения права без необходимого в силу закона согласия третьего лица, органа:	данные отсутствуют
	сведения об управляющем залогом и о договоре управления залогом, если такой договор заключен для управления ипотекой:	данные отсутствуют
	сведения о депозитарии, который осуществляет хранение обездвиженной документарной закладной или электронной закладной:	
	ведения о внесении изменений или дополнений в регистрационную запись об ипотеке:	
4.8	вид:	Прочие ограничения прав и обременения объекта недвижимости
	дата государственной регистрации:	08.02.2012 00:00:00
	номер государственной регистрации:	78-78-31/002/2012-075
	срок, на который установлены ограничение прав и обременение объекта недвижимости:	данные отсутствуют
	лицо, в пользу которого установлены ограничение прав и обременение объекта недвижимости:	публичный
	сведения о возможности предоставления третьим лицам персональных данных физического лица	данные отсутствуют
	основание государственной регистрации:	Кадастровый паспорт земельного участка (Выписка из государственного кадастра недвижимости), № 337, выдан 26.12.2011



ДОКУМЕНТ ПОДПИСАН
ЭЛЕКТРОННОЙ ПОДПИСЬЮ

Сертификат: 00BV056B7401CB38D2B3576ACDC8425108

Владелец: ФЕДЕРАЛЬНАЯ СЛУЖБА ГОСУДАРСТВЕННОЙ

РЕГИСТРАЦИИ, КАДАСТРА И КАРТОГРАФИИ

Действителен: с 27.06.2023 по 19.09.2024

полное наименование должности

инициалы, фамилия

Земельный участок			
вид объекта недвижимости			
Лист № 7 раздела 2	Всего листов раздела 2: 29	Всего разделов: 8	Всего листов выписки: 533

11.07.2024г. № КУВИ-001/2024-180912229

Кадастровый номер: 78:07:0003119:2

	сведения об осуществлении государственной регистрации сделки, права, ограничения права без необходимого в силу закона согласия третьего лица, органа:	данные отсутствуют
	сведения об управляющем залогом и о договоре управления залогом, если такой договор заключен для управления ипотекой:	данные отсутствуют
	сведения о депозитарии, который осуществляет хранение обездвиженной документарной закладной или электронной закладной:	
	ведения о внесении изменений или дополнений в регистрационную запись об ипотеке:	
4.9	вид:	Прочие ограничения прав и обременения объекта недвижимости
	дата государственной регистрации:	08.02.2012 00:00:00
	номер государственной регистрации:	78-78-31/002/2012-075
	срок, на который установлены ограничение прав и обременение объекта недвижимости:	данные отсутствуют
	лицо, в пользу которого установлены ограничение прав и обременение объекта недвижимости:	публичный
	сведения о возможности предоставления третьим лицам персональных данных физического лица	данные отсутствуют
	основание государственной регистрации:	Кадастровый паспорт земельного участка (Выписка из государственного кадастра недвижимости), № 337, выдан 26.12.2011
	сведения об осуществлении государственной регистрации сделки, права, ограничения права без необходимого в силу закона согласия третьего лица, органа:	данные отсутствуют
	сведения об управляющем залогом и о договоре управления залогом, если такой договор заключен для управления ипотекой:	данные отсутствуют
	сведения о депозитарии, который осуществляет хранение обездвиженной документарной закладной или электронной закладной:	



ДОКУМЕНТ ПОДПИСАН
ЭЛЕКТРОННОЙ ПОДПИСЬЮ

Сертификат: 00BV056B7401CB38D2B3576ACDC8425108

Владелец: ФЕДЕРАЛЬНАЯ СЛУЖБА ГОСУДАРСТВЕННОЙ
РЕГИСТРАЦИИ, КАДАСТРА И КАРТОГРАФИИ
Действителен: с 27.06.2023 по 19.09.2024

полное наименование должности

инициалы, фамилия

Земельный участок

вид объекта недвижимости

Лист № 8 раздела 2

Всего листов раздела 2: 29

Всего разделов: 8

Всего листов выписки: 533

11.07.2024г. № КУВИ-001/2024-180912229

Кадастровый номер:

78:07:0003119:2

	ведения о внесении изменений или дополнений в регистрационную запись об ипотеке:	
4.10	вид:	Прочие ограничения прав и обременения объекта недвижимости
	дата государственной регистрации:	08.02.2012 00:00:00
	номер государственной регистрации:	78-78-31/002/2012-075
	срок, на который установлены ограничение прав и обременение объекта недвижимости:	данные отсутствуют
	лицо, в пользу которого установлены ограничение прав и обременение объекта недвижимости:	публичный
	сведения о возможности предоставления третьим лицам персональных данных физического лица	данные отсутствуют
	основание государственной регистрации:	Кадастровый паспорт земельного участка (Выписка из государственного кадастра недвижимости), № 337, выдан 26.12.2011
	сведения об осуществлении государственной регистрации сделки, права, ограничения права без необходимого в силу закона согласия третьего лица, органа:	данные отсутствуют
	сведения об управляющем залогом и о договоре управления залогом, если такой договор заключен для управления ипотекой:	данные отсутствуют
	сведения о депозитарии, который осуществляет хранение обездвиженной документарной закладной или электронной закладной:	
	ведения о внесении изменений или дополнений в регистрационную запись об ипотеке:	
4.11	вид:	Прочие ограничения прав и обременения объекта недвижимости
	дата государственной регистрации:	08.02.2012 00:00:00
	номер государственной регистрации:	78-78-31/002/2012-075
	срок, на который установлены ограничение прав и обременение объекта недвижимости:	данные отсутствуют
	лицо, в пользу которого установлены ограничение прав и обременение объекта недвижимости:	публичный
	сведения о возможности предоставления третьим лицам персональных данных физического лица	данные отсутствуют



ДОКУМЕНТ ПОДПИСАН
ЭЛЕКТРОННОЙ ПОДПИСЬЮ

Сертификат: 00BV056B7401CB38D2B3576ACDC8425108

Владелец: ФЕДЕРАЛЬНАЯ СЛУЖБА ГОСУДАРСТВЕННОЙ

РЕГИСТРАЦИИ, КАДАСТРА И КАРТОГРАФИИ

Действителен: с 27.06.2023 по 19.09.2024

полное наименование должности

инициалы, фамилия

Земельный участок			
вид объекта недвижимости			
Лист № 9 раздела 2	Всего листов раздела 2: 29	Всего разделов: 8	Всего листов выписки: 533

11.07.2024г. № КУВИ-001/2024-180912229

Кадастровый номер: 78:07:0003119:2

	основание государственной регистрации:	Кадастровый паспорт земельного участка (Выписка из государственного кадастра недвижимости), № 337, выдан 26.12.2011
	сведения об осуществлении государственной регистрации сделки, права, ограничения права без необходимого в силу закона согласия третьего лица, органа:	данные отсутствуют
	сведения об управляющем залогом и о договоре управления залогом, если такой договор заключен для управления ипотекой:	данные отсутствуют
	сведения о депозитарии, который осуществляет хранение обездвиженной документарной закладной или электронной закладной:	
	ведения о внесении изменений или дополнений в регистрационную запись об ипотеке:	
4.12	вид:	Прочие ограничения прав и обременения объекта недвижимости
	дата государственной регистрации:	08.02.2012 00:00:00
	номер государственной регистрации:	78-78-31/002/2012-075
	срок, на который установлены ограничение прав и обременение объекта недвижимости:	данные отсутствуют
	лицо, в пользу которого установлены ограничение прав и обременение объекта недвижимости:	публичный
	сведения о возможности предоставления третьим лицам персональных данных физического лица	данные отсутствуют
	основание государственной регистрации:	Кадастровый паспорт земельного участка (Выписка из государственного кадастра недвижимости), № 337, выдан 26.12.2011
	сведения об осуществлении государственной регистрации сделки, права, ограничения права без необходимого в силу закона согласия третьего лица, органа:	данные отсутствуют
	сведения об управляющем залогом и о договоре управления залогом, если такой договор заключен для управления ипотекой:	данные отсутствуют



ДОКУМЕНТ ПОДПИСАН
ЭЛЕКТРОННОЙ ПОДПИСЬЮ

Сертификат: 00BV056B7401CB38D2B3576ACDC8425108

Владелец: ФЕДЕРАЛЬНАЯ СЛУЖБА ГОСУДАРСТВЕННОЙ

РЕГИСТРАЦИИ, КАДАСТРА И КАРТОГРАФИИ

Действителен: с 27.06.2023 по 19.09.2024

полное наименование должности

инициалы, фамилия

Земельный участок			
вид объекта недвижимости			
Лист № 10 раздела 2	Всего листов раздела 2: 29	Всего разделов: 8	Всего листов выписки: 533

11.07.2024г. № КУВИ-001/2024-180912229

Кадастровый номер: 78:07:0003119:2

	сведения о депозитарии, который осуществляет хранение бездвиженной документарной закладной или электронной закладной:	
	ведения о внесении изменений или дополнений в регистрационную запись об ипотеке:	
4.13	вид:	Прочие ограничения прав и обременения объекта недвижимости
	дата государственной регистрации:	08.02.2012 00:00:00
	номер государственной регистрации:	78-78-31/002/2012-075
	срок, на который установлены ограничение прав и обременение объекта недвижимости:	данные отсутствуют
	лицо, в пользу которого установлены ограничение прав и обременение объекта недвижимости:	публичный
	сведения о возможности предоставления третьим лицам персональных данных физического лица	данные отсутствуют
	основание государственной регистрации:	Кадастровый паспорт земельного участка (Выписка из государственного кадастра недвижимости), № 337, выдан 26.12.2011
	сведения об осуществлении государственной регистрации сделки, права, ограничения права без необходимого в силу закона согласия третьего лица, органа:	данные отсутствуют
	сведения об управляющем залогом и о договоре управления залогом, если такой договор заключен для управления ипотекой:	данные отсутствуют
	сведения о депозитарии, который осуществляет хранение бездвиженной документарной закладной или электронной закладной:	
4.14	вид:	Прочие ограничения прав и обременения объекта недвижимости
	дата государственной регистрации:	08.02.2012 00:00:00
	номер государственной регистрации:	78-78-31/002/2012-075
	срок, на который установлены ограничение прав и обременение объекта недвижимости:	данные отсутствуют



ДОКУМЕНТ ПОДПИСАН
ЭЛЕКТРОННОЙ ПОДПИСЬЮ

Сертификат: 00BV056B7401CB38D2B3576ACDC8425108

Владелец: ФЕДЕРАЛЬНАЯ СЛУЖБА ГОСУДАРСТВЕННОЙ

РЕГИСТРАЦИИ, КАДАСТРА И КАРТОГРАФИИ

Действителен: с 27.06.2023 по 19.09.2024

полное наименование должности

инициалы, фамилия

Земельный участок			
вид объекта недвижимости			
Лист № 11 раздела 2	Всего листов раздела 2: 29	Всего разделов: 8	Всего листов выписки: 533

11.07.2024г. № КУВИ-001/2024-180912229

Кадастровый номер: 78:07:0003119:2

	лицо, в пользу которого установлены ограничение прав и обременение объекта недвижимости:	публичный
	сведения о возможности предоставления третьим лицам персональных данных физического лица	данные отсутствуют
	основание государственной регистрации:	Кадастровый паспорт земельного участка (Выписка из государственного кадастра недвижимости), № 337, выдан 26.12.2011
	сведения об осуществлении государственной регистрации сделки, права, ограничения права без необходимого в силу закона согласия третьего лица, органа:	данные отсутствуют
	сведения об управляющем залоге и о договоре управления залогом, если такой договор заключен для управления ипотекой:	данные отсутствуют
	сведения о депозитарии, который осуществляет хранение обездвиженной документарной закладной или электронной закладной:	
	сведения о внесении изменений или дополнений в регистрационную запись об ипотеке:	
4.15	вид:	Прочие ограничения прав и обременения объекта недвижимости
	дата государственной регистрации:	08.02.2012 00:00:00
	номер государственной регистрации:	78-78-31/002/2012-075
	срок, на который установлены ограничение прав и обременение объекта недвижимости:	данные отсутствуют
	лицо, в пользу которого установлены ограничение прав и обременение объекта недвижимости:	публичный
	сведения о возможности предоставления третьим лицам персональных данных физического лица	данные отсутствуют
	основание государственной регистрации:	Кадастровый паспорт земельного участка (Выписка из государственного кадастра недвижимости), № 337, выдан 26.12.2011
	сведения об осуществлении государственной регистрации сделки, права, ограничения права без необходимого в силу закона согласия третьего лица, органа:	данные отсутствуют



ДОКУМЕНТ ПОДПИСАН
ЭЛЕКТРОННОЙ ПОДПИСЬЮ

Сертификат: 00BV056B7401CB38D2B3576ACDC8425108

Владелец: ФЕДЕРАЛЬНАЯ СЛУЖБА ГОСУДАРСТВЕННОЙ

РЕГИСТРАЦИИ, КАДАСТРА И КАРТОГРАФИИ

Действителен: с 27.06.2023 по 19.09.2024

полное наименование должности

инициалы, фамилия

Земельный участок

вид объекта недвижимости

Лист № 12 раздела 2

Всего листов раздела 2: 29

Всего разделов: 8

Всего листов выписки: 533

11.07.2024г. № КУВИ-001/2024-180912229

Кадастровый номер:

78:07:0003119:2

	сведения об управляющем залогом и о договоре управления залогом, если такой договор заключен для управления ипотекой:	данные отсутствуют
	сведения о депозитарии, который осуществляет хранение обездвиженной документарной закладной или электронной закладной:	
	ведения о внесении изменений или дополнений в регистрационную запись об ипотеке:	
4.16	вид:	Прочие ограничения прав и обременения объекта недвижимости
	дата государственной регистрации:	08.02.2012 00:00:00
	номер государственной регистрации:	78-78-31/002/2012-075
	срок, на который установлены ограничение прав и обременение объекта недвижимости:	данные отсутствуют
	лицо, в пользу которого установлены ограничение прав и обременение объекта недвижимости:	публичный
	сведения о возможности предоставления третьим лицам персональных данных физического лица	данные отсутствуют
	основание государственной регистрации:	Кадастровый паспорт земельного участка (Выписка из государственного кадастра недвижимости), № 337, выдан 26.12.2011
	сведения об осуществлении государственной регистрации сделки, права, ограничения права без необходимого в силу закона согласия третьего лица, органа:	данные отсутствуют
	сведения об управляющем залогом и о договоре управления залогом, если такой договор заключен для управления ипотекой:	данные отсутствуют
	сведения о депозитарии, который осуществляет хранение обездвиженной документарной закладной или электронной закладной:	
	ведения о внесении изменений или дополнений в регистрационную запись об ипотеке:	
4.17	вид:	Прочие ограничения прав и обременения объекта недвижимости
	дата государственной регистрации:	08.02.2012 00:00:00
	номер государственной регистрации:	78-78-31/002/2012-075



ДОКУМЕНТ ПОДПИСАН
ЭЛЕКТРОННОЙ ПОДПИСЬЮ

Сертификат: 00BV056B7401CB38D2B3576ACDC8425108

Владелец: ФЕДЕРАЛЬНАЯ СЛУЖБА ГОСУДАРСТВЕННОЙ

РЕГИСТРАЦИИ, КАДАСТРА И КАРТОГРАФИИ

Действителен: с 27.06.2023 по 19.09.2024

полное наименование должности

инициалы, фамилия

Земельный участок

вид объекта недвижимости

Лист № 13 раздела 2

Всего листов раздела 2: 29

Всего разделов: 8

Всего листов выписки: 533

11.07.2024г. № КУВИ-001/2024-180912229

Кадастровый номер:

78:07:0003119:2

	срок, на который установлены ограничение прав и обременение объекта недвижимости:	данные отсутствуют
	лицо, в пользу которого установлены ограничение прав и обременение объекта недвижимости:	публичный
	сведения о возможности предоставления третьим лицам персональных данных физического лица	данные отсутствуют
	основание государственной регистрации:	Кадастровый паспорт земельного участка (Выписка из государственного кадастра недвижимости), № 337, выдан 26.12.2011
	сведения об осуществлении государственной регистрации сделки, права, ограничения права без необходимого в силу закона согласия третьего лица, органа:	данные отсутствуют
	сведения об управляющем залогом и о договоре управления залогом, если такой договор заключен для управления ипотекой:	данные отсутствуют
	сведения о депозитарии, который осуществляет хранение обездвиженной документарной закладной или электронной закладной:	
	ведения о внесении изменений или дополнений в регистрационную запись об ипотеке:	
4.18	вид:	Прочие ограничения прав и обременения объекта недвижимости
	дата государственной регистрации:	08.02.2012 00:00:00
	номер государственной регистрации:	78-78-31/002/2012-075
	срок, на который установлены ограничение прав и обременение объекта недвижимости:	данные отсутствуют
	лицо, в пользу которого установлены ограничение прав и обременение объекта недвижимости:	публичный
	сведения о возможности предоставления третьим лицам персональных данных физического лица	данные отсутствуют
	основание государственной регистрации:	Кадастровый паспорт земельного участка (Выписка из государственного кадастра недвижимости), № 337, выдан 26.12.2011



ДОКУМЕНТ ПОДПИСАН
ЭЛЕКТРОННОЙ ПОДПИСЬЮ

Сертификат: 00ВВ056В7401СВ38Д2В3576АСDC8425108

Владелец: ФЕДЕРАЛЬНАЯ СЛУЖБА ГОСУДАРСТВЕННОЙ

РЕГИСТРАЦИИ, КАДАСТРА И КАРТОГРАФИИ

Действителен: с 27.06.2023 по 19.09.2024

полное наименование должности

инициалы, фамилия

Земельный участок			
вид объекта недвижимости			
Лист № 14 раздела 2	Всего листов раздела 2: 29	Всего разделов: 8	Всего листов выписки: 533

11.07.2024г. № КУВИ-001/2024-180912229

Кадастровый номер: 78:07:0003119:2

	сведения об осуществлении государственной регистрации сделки, права, ограничения права без необходимого в силу закона согласия третьего лица, органа:	данные отсутствуют
	сведения об управляющем залогом и о договоре управления залогом, если такой договор заключен для управления ипотекой:	данные отсутствуют
	сведения о депозитарии, который осуществляет хранение обездвиженной документарной закладной или электронной закладной:	
	ведения о внесении изменений или дополнений в регистрационную запись об ипотеке:	
4.19	вид:	Прочие ограничения прав и обременения объекта недвижимости
	дата государственной регистрации:	08.02.2012 00:00:00
	номер государственной регистрации:	78-78-31/002/2012-075
	срок, на который установлены ограничение прав и обременение объекта недвижимости:	данные отсутствуют
	лицо, в пользу которого установлены ограничение прав и обременение объекта недвижимости:	публичный
	сведения о возможности предоставления третьим лицам персональных данных физического лица	данные отсутствуют
	основание государственной регистрации:	Кадастровый паспорт земельного участка (Выписка из государственного кадастра недвижимости), № 337, выдан 26.12.2011
	сведения об осуществлении государственной регистрации сделки, права, ограничения права без необходимого в силу закона согласия третьего лица, органа:	данные отсутствуют
	сведения об управляющем залогом и о договоре управления залогом, если такой договор заключен для управления ипотекой:	данные отсутствуют
	сведения о депозитарии, который осуществляет хранение обездвиженной документарной закладной или электронной закладной:	



ДОКУМЕНТ ПОДПИСАН
ЭЛЕКТРОННОЙ ПОДПИСЬЮ

Сертификат: 00BV056B7401CB38D2B3576ACDC8425108

Владелец: ФЕДЕРАЛЬНАЯ СЛУЖБА ГОСУДАРСТВЕННОЙ
РЕГИСТРАЦИИ, КАДАСТРА И КАРТОГРАФИИ
Действителен: с 27.06.2023 по 19.09.2024

полное наименование должности

инициалы, фамилия

Земельный участок

вид объекта недвижимости

Лист № 15 раздела 2

Всего листов раздела 2: 29

Всего разделов: 8

Всего листов выписки: 533

11.07.2024г. № КУВИ-001/2024-180912229

Кадастровый номер:

78:07:0003119:2

	ведения о внесении изменений или дополнений в регистрационную запись об ипотеке:	
4.20	вид:	Прочие ограничения прав и обременения объекта недвижимости
	дата государственной регистрации:	08.02.2012 00:00:00
	номер государственной регистрации:	78-78-31/002/2012-075
	срок, на который установлены ограничение прав и обременение объекта недвижимости:	данные отсутствуют
	лицо, в пользу которого установлены ограничение прав и обременение объекта недвижимости:	публичный
	сведения о возможности предоставления третьим лицам персональных данных физического лица	данные отсутствуют
	основание государственной регистрации:	Кадастровый паспорт земельного участка (Выписка из государственного кадастра недвижимости), № 337, выдан 26.12.2011
	сведения об осуществлении государственной регистрации сделки, права, ограничения права без необходимого в силу закона согласия третьего лица, органа:	данные отсутствуют
	сведения об управляющем залогом и о договоре управления залогом, если такой договор заключен для управления ипотекой:	данные отсутствуют
	сведения о депозитарии, который осуществляет хранение обездвиженной документарной закладной или электронной закладной:	
	ведения о внесении изменений или дополнений в регистрационную запись об ипотеке:	
4.21	вид:	Прочие ограничения прав и обременения объекта недвижимости
	дата государственной регистрации:	08.02.2012 00:00:00
	номер государственной регистрации:	78-78-31/002/2012-075
	срок, на который установлены ограничение прав и обременение объекта недвижимости:	данные отсутствуют
	лицо, в пользу которого установлены ограничение прав и обременение объекта недвижимости:	публичный
	сведения о возможности предоставления третьим лицам персональных данных физического лица	данные отсутствуют



ДОКУМЕНТ ПОДПИСАН
ЭЛЕКТРОННОЙ ПОДПИСЬЮ

Сертификат: 00BV056B7401CB38D2B3576ACDC8425108

Владелец: ФЕДЕРАЛЬНАЯ СЛУЖБА ГОСУДАРСТВЕННОЙ

РЕГИСТРАЦИИ, КАДАСТРА И КАРТОГРАФИИ

Действителен: с 27.06.2023 по 19.09.2024

полное наименование должности

инициалы, фамилия

Земельный участок			
вид объекта недвижимости			
Лист № 16 раздела 2	Всего листов раздела 2: 29	Всего разделов: 8	Всего листов выписки: 533

11.07.2024г. № КУВИ-001/2024-180912229

Кадастровый номер: 78:07:0003119:2

	основание государственной регистрации:	Кадастровый паспорт земельного участка (Выписка из государственного кадастра недвижимости), № 337, выдан 26.12.2011
	сведения об осуществлении государственной регистрации сделки, права, ограничения права без необходимого в силу закона согласия третьего лица, органа:	данные отсутствуют
	сведения об управляющем залогом и о договоре управления залогом, если такой договор заключен для управления ипотекой:	данные отсутствуют
	сведения о депозитарии, который осуществляет хранение обездвиженной документарной закладной или электронной закладной:	
	ведения о внесении изменений или дополнений в регистрационную запись об ипотеке:	
4.22	вид:	Прочие ограничения прав и обременения объекта недвижимости
	дата государственной регистрации:	08.02.2012 00:00:00
	номер государственной регистрации:	78-78-31/002/2012-075
	срок, на который установлены ограничение прав и обременение объекта недвижимости:	данные отсутствуют
	лицо, в пользу которого установлены ограничение прав и обременение объекта недвижимости:	публичный
	сведения о возможности предоставления третьим лицам персональных данных физического лица	данные отсутствуют
	основание государственной регистрации:	Кадастровый паспорт земельного участка (Выписка из государственного кадастра недвижимости), № 337, выдан 26.12.2011
	сведения об осуществлении государственной регистрации сделки, права, ограничения права без необходимого в силу закона согласия третьего лица, органа:	данные отсутствуют
	сведения об управляющем залогом и о договоре управления залогом, если такой договор заключен для управления ипотекой:	данные отсутствуют



ДОКУМЕНТ ПОДПИСАН
ЭЛЕКТРОННОЙ ПОДПИСЬЮ

Сертификат: 00ВВ056В7401СВ38Д2В3576АСDC8425108

Владелец: ФЕДЕРАЛЬНАЯ СЛУЖБА ГОСУДАРСТВЕННОЙ

РЕГИСТРАЦИИ, КАДАСТРА И КАРТОГРАФИИ

Действителен: с 27.06.2023 по 19.09.2024

полное наименование должности

инициалы, фамилия

Земельный участок			
вид объекта недвижимости			
Лист № 17 раздела 2	Всего листов раздела 2: 29	Всего разделов: 8	Всего листов выписки: 533

11.07.2024г. № КУВИ-001/2024-180912229

Кадастровый номер: 78:07:0003119:2

	сведения о депозитарии, который осуществляет хранение бездвиженной документарной закладной или электронной закладной:	
	ведения о внесении изменений или дополнений в регистрационную запись об ипотеке:	
4.23	вид:	Прочие ограничения прав и обременения объекта недвижимости
	дата государственной регистрации:	08.02.2012 00:00:00
	номер государственной регистрации:	78-78-31/002/2012-075
	срок, на который установлены ограничение прав и обременение объекта недвижимости:	данные отсутствуют
	лицо, в пользу которого установлены ограничение прав и обременение объекта недвижимости:	публичный
	сведения о возможности предоставления третьим лицам персональных данных физического лица	данные отсутствуют
	основание государственной регистрации:	Кадастровый паспорт земельного участка (Выписка из государственного кадастра недвижимости), № 337, выдан 26.12.2011
	сведения об осуществлении государственной регистрации сделки, права, ограничения права без необходимого в силу закона согласия третьего лица, органа:	данные отсутствуют
	сведения об управляющем залогом и о договоре управления залогом, если такой договор заключен для управления ипотекой:	данные отсутствуют
	сведения о депозитарии, который осуществляет хранение бездвиженной документарной закладной или электронной закладной:	
4.24	вид:	Прочие ограничения прав и обременения объекта недвижимости
	дата государственной регистрации:	08.02.2012 00:00:00
	номер государственной регистрации:	78-78-31/002/2012-075
	срок, на который установлены ограничение прав и обременение объекта недвижимости:	данные отсутствуют



ДОКУМЕНТ ПОДПИСАН
ЭЛЕКТРОННОЙ ПОДПИСЬЮ

Сертификат: 00BV056B7401CB38D2B3576ACDC8425108

Владелец: ФЕДЕРАЛЬНАЯ СЛУЖБА ГОСУДАРСТВЕННОЙ

РЕГИСТРАЦИИ, КАДАСТРА И КАРТОГРАФИИ

Действителен: с 27.06.2023 по 19.09.2024

полное наименование должности

инициалы, фамилия

Земельный участок			
вид объекта недвижимости			
Лист № 18 раздела 2	Всего листов раздела 2: 29	Всего разделов: 8	Всего листов выписки: 533

11.07.2024г. № КУВИ-001/2024-180912229

Кадастровый номер: 78:07:0003119:2

	лицо, в пользу которого установлены ограничение прав и обременение объекта недвижимости:	публичный
	сведения о возможности предоставления третьим лицам персональных данных физического лица	данные отсутствуют
	основание государственной регистрации:	Кадастровый паспорт земельного участка (Выписка из государственного кадастра недвижимости), № 337, выдан 26.12.2011
	сведения об осуществлении государственной регистрации сделки, права, ограничения права без необходимого в силу закона согласия третьего лица, органа:	данные отсутствуют
	сведения об управляющем залогом и о договоре управления залогом, если такой договор заключен для управления ипотекой:	данные отсутствуют
	сведения о депозитарии, который осуществляет хранение обездвиженной документарной закладной или электронной закладной:	
	ведения о внесении изменений или дополнений в регистрационную запись об ипотеке:	
4.25	вид:	Прочие ограничения прав и обременения объекта недвижимости
	дата государственной регистрации:	08.02.2012 00:00:00
	номер государственной регистрации:	78-78-31/002/2012-075
	срок, на который установлены ограничение прав и обременение объекта недвижимости:	данные отсутствуют
	лицо, в пользу которого установлены ограничение прав и обременение объекта недвижимости:	публичный
	сведения о возможности предоставления третьим лицам персональных данных физического лица	данные отсутствуют
	основание государственной регистрации:	Кадастровый паспорт земельного участка (Выписка из государственного кадастра недвижимости), № 337, выдан 26.12.2011
	сведения об осуществлении государственной регистрации сделки, права, ограничения права без необходимого в силу закона согласия третьего лица, органа:	данные отсутствуют



ДОКУМЕНТ ПОДПИСАН
ЭЛЕКТРОННОЙ ПОДПИСЬЮ

Сертификат: 00ВВ056В7401СВ38D2В3576АСDС8425108

Владелец: ФЕДЕРАЛЬНАЯ СЛУЖБА ГОСУДАРСТВЕННОЙ

РЕГИСТРАЦИИ, КАДАСТРА И КАРТОГРАФИИ

Действителен: с 27.06.2023 по 19.09.2024

полное наименование должности

инициалы, фамилия

Земельный участок

вид объекта недвижимости

Лист № 19 раздела 2

Всего листов раздела 2: 29

Всего разделов: 8

Всего листов выписки: 533

11.07.2024г. № КУВИ-001/2024-180912229

Кадастровый номер:

78:07:0003119:2

	сведения об управляющем залогом и о договоре управления залогом, если такой договор заключен для управления ипотекой:	данные отсутствуют
	сведения о депозитарии, который осуществляет хранение обездвиженной документарной закладной или электронной закладной:	
	ведения о внесении изменений или дополнений в регистрационную запись об ипотеке:	
4.26	вид:	Прочие ограничения прав и обременения объекта недвижимости
	дата государственной регистрации:	08.02.2012 00:00:00
	номер государственной регистрации:	78-78-31/002/2012-075
	срок, на который установлены ограничение прав и обременение объекта недвижимости:	данные отсутствуют
	лицо, в пользу которого установлены ограничение прав и обременение объекта недвижимости:	публичный
	сведения о возможности предоставления третьим лицам персональных данных физического лица	данные отсутствуют
	основание государственной регистрации:	Кадастровый паспорт земельного участка (Выписка из государственного кадастра недвижимости), № 337, выдан 26.12.2011
	сведения об осуществлении государственной регистрации сделки, права, ограничения права без необходимого в силу закона согласия третьего лица, органа:	данные отсутствуют
	сведения об управляющем залогом и о договоре управления залогом, если такой договор заключен для управления ипотекой:	данные отсутствуют
	сведения о депозитарии, который осуществляет хранение обездвиженной документарной закладной или электронной закладной:	
	ведения о внесении изменений или дополнений в регистрационную запись об ипотеке:	
4.27	вид:	Прочие ограничения прав и обременения объекта недвижимости
	дата государственной регистрации:	08.02.2012 00:00:00
	номер государственной регистрации:	78-78-31/002/2012-075



ДОКУМЕНТ ПОДПИСАН
ЭЛЕКТРОННОЙ ПОДПИСЬЮ

Сертификат: 00BV056B7401CB38D2B3576ACDC8425108

Владелец: ФЕДЕРАЛЬНАЯ СЛУЖБА ГОСУДАРСТВЕННОЙ

РЕГИСТРАЦИИ, КАДАСТРА И КАРТОГРАФИИ

Действителен: с 27.06.2023 по 19.09.2024

полное наименование должности

инициалы, фамилия

Земельный участок			
вид объекта недвижимости			
Лист № 20 раздела 2	Всего листов раздела 2: 29	Всего разделов: 8	Всего листов выписки: 533

11.07.2024г. № КУВИ-001/2024-180912229

Кадастровый номер: 78:07:0003119:2

	срок, на который установлены ограничение прав и обременение объекта недвижимости:	данные отсутствуют
	лицо, в пользу которого установлены ограничение прав и обременение объекта недвижимости:	публичный
	сведения о возможности предоставления третьим лицам персональных данных физического лица	данные отсутствуют
	основание государственной регистрации:	Кадастровый паспорт земельного участка (Выписка из государственного кадастра недвижимости), № 337, выдан 26.12.2011
	сведения об осуществлении государственной регистрации сделки, права, ограничения права без необходимого в силу закона согласия третьего лица, органа:	данные отсутствуют
	сведения об управляющем залогом и о договоре управления залогом, если такой договор заключен для управления ипотекой:	данные отсутствуют
	сведения о депозитарии, который осуществляет хранение обездвиженной документарной закладной или электронной закладной:	
	ведения о внесении изменений или дополнений в регистрационную запись об ипотеке:	
4.28	вид:	Прочие ограничения прав и обременения объекта недвижимости
	дата государственной регистрации:	08.02.2012 00:00:00
	номер государственной регистрации:	78-78-31/002/2012-075
	срок, на который установлены ограничение прав и обременение объекта недвижимости:	данные отсутствуют
	лицо, в пользу которого установлены ограничение прав и обременение объекта недвижимости:	публичный
	сведения о возможности предоставления третьим лицам персональных данных физического лица	данные отсутствуют
	основание государственной регистрации:	Кадастровый паспорт земельного участка (Выписка из государственного кадастра недвижимости), № 337, выдан 26.12.2011



ДОКУМЕНТ ПОДПИСАН
ЭЛЕКТРОННОЙ ПОДПИСЬЮ

Сертификат: 00BV056B7401CB38D2B3576ACDC8425108

Владелец: ФЕДЕРАЛЬНАЯ СЛУЖБА ГОСУДАРСТВЕННОЙ

РЕГИСТРАЦИИ, КАДАСТРА И КАРТОГРАФИИ

Действителен: с 27.06.2023 по 19.09.2024

полное наименование должности

инициалы, фамилия

Земельный участок			
вид объекта недвижимости			
Лист № 21 раздела 2	Всего листов раздела 2: 29	Всего разделов: 8	Всего листов выписки: 533

11.07.2024г. № КУВИ-001/2024-180912229

Кадастровый номер: 78:07:0003119:2

	сведения об осуществлении государственной регистрации сделки, права, ограничения права без необходимого в силу закона согласия третьего лица, органа:	данные отсутствуют
	сведения об управляющем залогом и о договоре управления залогом, если такой договор заключен для управления ипотекой:	данные отсутствуют
	сведения о депозитарии, который осуществляет хранение обездвиженной документарной закладной или электронной закладной:	
	ведения о внесении изменений или дополнений в регистрационную запись об ипотеке:	
4.29	вид:	Прочие ограничения прав и обременения объекта недвижимости
	дата государственной регистрации:	08.02.2012 00:00:00
	номер государственной регистрации:	78-78-31/002/2012-075
	срок, на который установлены ограничение прав и обременение объекта недвижимости:	данные отсутствуют
	лицо, в пользу которого установлены ограничение прав и обременение объекта недвижимости:	публичный
	сведения о возможности предоставления третьим лицам персональных данных физического лица	данные отсутствуют
	основание государственной регистрации:	Кадастровый паспорт земельного участка (Выписка из государственного кадастра недвижимости), № 337, выдан 26.12.2011
	сведения об осуществлении государственной регистрации сделки, права, ограничения права без необходимого в силу закона согласия третьего лица, органа:	данные отсутствуют
	сведения об управляющем залогом и о договоре управления залогом, если такой договор заключен для управления ипотекой:	данные отсутствуют
	сведения о депозитарии, который осуществляет хранение обездвиженной документарной закладной или электронной закладной:	



ДОКУМЕНТ ПОДПИСАН
ЭЛЕКТРОННОЙ ПОДПИСЬЮ

Сертификат: 00BV056B7401CB38D2B3576ACDC8425108

Владелец: ФЕДЕРАЛЬНАЯ СЛУЖБА ГОСУДАРСТВЕННОЙ

РЕГИСТРАЦИИ, КАДАСТРА И КАРТОГРАФИИ

Действителен: с 27.06.2023 по 19.09.2024

полное наименование должности

инициалы, фамилия

Земельный участок

вид объекта недвижимости

Лист № 22 раздела 2

Всего листов раздела 2: 29

Всего разделов: 8

Всего листов выписки: 533

11.07.2024г. № КУВИ-001/2024-180912229

Кадастровый номер:

78:07:0003119:2

	ведения о внесении изменений или дополнений в регистрационную запись об ипотеке:	
4.30	вид:	Прочие ограничения прав и обременения объекта недвижимости
	дата государственной регистрации:	08.02.2012 00:00:00
	номер государственной регистрации:	78-78-31/002/2012-075
	срок, на который установлены ограничение прав и обременение объекта недвижимости:	данные отсутствуют
	лицо, в пользу которого установлены ограничение прав и обременение объекта недвижимости:	публичный
	сведения о возможности предоставления третьим лицам персональных данных физического лица	данные отсутствуют
	основание государственной регистрации:	Кадастровый паспорт земельного участка (Выписка из государственного кадастра недвижимости), № 337, выдан 26.12.2011
	сведения об осуществлении государственной регистрации сделки, права, ограничения права без необходимого в силу закона согласия третьего лица, органа:	данные отсутствуют
	сведения об управляющем залогом и о договоре управления залогом, если такой договор заключен для управления ипотекой:	данные отсутствуют
	сведения о депозитарии, который осуществляет хранение обездвиженной документарной закладной или электронной закладной:	
	ведения о внесении изменений или дополнений в регистрационную запись об ипотеке:	
4.31	вид:	Прочие ограничения прав и обременения объекта недвижимости
	дата государственной регистрации:	08.02.2012 00:00:00
	номер государственной регистрации:	78-78-31/002/2012-075
	срок, на который установлены ограничение прав и обременение объекта недвижимости:	данные отсутствуют
	лицо, в пользу которого установлены ограничение прав и обременение объекта недвижимости:	публичный
	сведения о возможности предоставления третьим лицам персональных данных физического лица	данные отсутствуют



ДОКУМЕНТ ПОДПИСАН
ЭЛЕКТРОННОЙ ПОДПИСЬЮ

Сертификат: 00BV056B7401CB38D2B3576ACDC8425108

Владелец: ФЕДЕРАЛЬНАЯ СЛУЖБА ГОСУДАРСТВЕННОЙ

РЕГИСТРАЦИИ, КАДАСТРА И КАРТОГРАФИИ

Действителен: с 27.06.2023 по 19.09.2024

полное наименование должности

инициалы, фамилия

Земельный участок			
вид объекта недвижимости			
Лист № 23 раздела 2	Всего листов раздела 2: 29	Всего разделов: 8	Всего листов выписки: 533

11.07.2024г. № КУВИ-001/2024-180912229

Кадастровый номер: 78:07:0003119:2

	основание государственной регистрации:	Кадастровый паспорт земельного участка (Выписка из государственного кадастра недвижимости), № 337, выдан 26.12.2011
	сведения об осуществлении государственной регистрации сделки, права, ограничения права без необходимого в силу закона согласия третьего лица, органа:	данные отсутствуют
	сведения об управляющем залогом и о договоре управления залогом, если такой договор заключен для управления ипотекой:	данные отсутствуют
	сведения о депозитарии, который осуществляет хранение обездвиженной документарной закладной или электронной закладной:	
	ведения о внесении изменений или дополнений в регистрационную запись об ипотеке:	
4.32	вид:	Прочие ограничения прав и обременения объекта недвижимости
	дата государственной регистрации:	08.02.2012 00:00:00
	номер государственной регистрации:	78-78-31/002/2012-075
	срок, на который установлены ограничение прав и обременение объекта недвижимости:	данные отсутствуют
	лицо, в пользу которого установлены ограничение прав и обременение объекта недвижимости:	публичный
	сведения о возможности предоставления третьим лицам персональных данных физического лица	данные отсутствуют
	основание государственной регистрации:	Кадастровый паспорт земельного участка (Выписка из государственного кадастра недвижимости), № 337, выдан 26.12.2011
	сведения об осуществлении государственной регистрации сделки, права, ограничения права без необходимого в силу закона согласия третьего лица, органа:	данные отсутствуют
	сведения об управляющем залогом и о договоре управления залогом, если такой договор заключен для управления ипотекой:	данные отсутствуют



ДОКУМЕНТ ПОДПИСАН
ЭЛЕКТРОННОЙ ПОДПИСЬЮ

Сертификат: 00ВВ056В7401СВ38Д2В3576АСDC8425108

Владелец: ФЕДЕРАЛЬНАЯ СЛУЖБА ГОСУДАРСТВЕННОЙ

РЕГИСТРАЦИИ, КАДАСТРА И КАРТОГРАФИИ

Действителен: с 27.06.2023 по 19.09.2024

полное наименование должности

инициалы, фамилия

Земельный участок			
вид объекта недвижимости			
Лист № 24 раздела 2	Всего листов раздела 2: 29	Всего разделов: 8	Всего листов выписки: 533

11.07.2024г. № КУВИ-001/2024-180912229

Кадастровый номер: 78:07:0003119:2

	сведения о депозитарии, который осуществляет хранение бездвиженной документарной закладной или электронной закладной:	
	ведения о внесении изменений или дополнений в регистрационную запись об ипотеке:	
4.33	вид:	Прочие ограничения прав и обременения объекта недвижимости
	дата государственной регистрации:	08.02.2012 00:00:00
	номер государственной регистрации:	78-78-31/002/2012-075
	срок, на который установлены ограничение прав и обременение объекта недвижимости:	данные отсутствуют
	лицо, в пользу которого установлены ограничение прав и обременение объекта недвижимости:	публичный
	сведения о возможности предоставления третьим лицам персональных данных физического лица	данные отсутствуют
	основание государственной регистрации:	Кадастровый паспорт земельного участка (Выписка из государственного кадастра недвижимости), № 337, выдан 26.12.2011
	сведения об осуществлении государственной регистрации сделки, права, ограничения права без необходимого в силу закона согласия третьего лица, органа:	данные отсутствуют
	сведения об управляющем залогом и о договоре управления залогом, если такой договор заключен для управления ипотекой:	данные отсутствуют
	сведения о депозитарии, который осуществляет хранение бездвиженной документарной закладной или электронной закладной:	
ведения о внесении изменений или дополнений в регистрационную запись об ипотеке:		
4.34	вид:	Прочие ограничения прав и обременения объекта недвижимости
	дата государственной регистрации:	08.02.2012 00:00:00
	номер государственной регистрации:	78-78-31/002/2012-075
	срок, на который установлены ограничение прав и обременение объекта недвижимости:	данные отсутствуют



ДОКУМЕНТ ПОДПИСАН
ЭЛЕКТРОННОЙ ПОДПИСЬЮ

Сертификат: 00BV056B7401CB38D2B3576ACDC8425108

Владелец: ФЕДЕРАЛЬНАЯ СЛУЖБА ГОСУДАРСТВЕННОЙ

РЕГИСТРАЦИИ, КАДАСТРА И КАРТОГРАФИИ

Действителен: с 27.06.2023 по 19.09.2024

полное наименование должности

инициалы, фамилия

Земельный участок			
вид объекта недвижимости			
Лист № 25 раздела 2	Всего листов раздела 2: 29	Всего разделов: 8	Всего листов выписки: 533

11.07.2024г. № КУВИ-001/2024-180912229

Кадастровый номер: 78:07:0003119:2

	лицо, в пользу которого установлены ограничение прав и обременение объекта недвижимости:	публичный
	сведения о возможности предоставления третьим лицам персональных данных физического лица	данные отсутствуют
	основание государственной регистрации:	Кадастровый паспорт земельного участка (Выписка из государственного кадастра недвижимости), № 337, выдан 26.12.2011
	сведения об осуществлении государственной регистрации сделки, права, ограничения права без необходимого в силу закона согласия третьего лица, органа:	данные отсутствуют
	сведения об управляющем залогом и о договоре управления залогом, если такой договор заключен для управления ипотекой:	данные отсутствуют
	сведения о депозитарии, который осуществляет хранение обездвиженной документарной закладной или электронной закладной:	
	сведения о внесении изменений или дополнений в регистрационную запись об ипотеке:	
4.35	вид:	Прочие ограничения прав и обременения объекта недвижимости
	дата государственной регистрации:	08.02.2012 00:00:00
	номер государственной регистрации:	78-78-31/002/2012-075
	срок, на который установлены ограничение прав и обременение объекта недвижимости:	данные отсутствуют
	лицо, в пользу которого установлены ограничение прав и обременение объекта недвижимости:	данные о правообладателе отсутствуют
	сведения о возможности предоставления третьим лицам персональных данных физического лица	данные отсутствуют
	основание государственной регистрации:	Кадастровый паспорт земельного участка (Выписка из государственного кадастра недвижимости), № 337, выдан 26.12.2011
	сведения об осуществлении государственной регистрации сделки, права, ограничения права без необходимого в силу закона согласия третьего лица, органа:	данные отсутствуют



ДОКУМЕНТ ПОДПИСАН
ЭЛЕКТРОННОЙ ПОДПИСЬЮ

Сертификат: 00ВВ056В7401СВ38D2В3576АСDС8425108

Владелец: ФЕДЕРАЛЬНАЯ СЛУЖБА ГОСУДАРСТВЕННОЙ

РЕГИСТРАЦИИ, КАДАСТРА И КАРТОГРАФИИ

Действителен: с 27.06.2023 по 19.09.2024

полное наименование должности

инициалы, фамилия

Земельный участок

вид объекта недвижимости

Лист № 26 раздела 2

Всего листов раздела 2: 29

Всего разделов: 8

Всего листов выписки: 533

11.07.2024г. № КУВИ-001/2024-180912229

Кадастровый номер:

78:07:0003119:2

	сведения об управляющем залогом и о договоре управления залогом, если такой договор заключен для управления ипотекой:	данные отсутствуют
	сведения о депозитарии, который осуществляет хранение обездвиженной документарной закладной или электронной закладной:	
	ведения о внесении изменений или дополнений в регистрационную запись об ипотеке:	
4.36	вид:	Прочие ограничения прав и обременения объекта недвижимости
	дата государственной регистрации:	08.02.2012 00:00:00
	номер государственной регистрации:	78-78-31/002/2012-075
	срок, на который установлены ограничение прав и обременение объекта недвижимости:	данные отсутствуют
	лицо, в пользу которого установлены ограничение прав и обременение объекта недвижимости:	публичный
	сведения о возможности предоставления третьим лицам персональных данных физического лица	данные отсутствуют
	основание государственной регистрации:	Кадастровый паспорт земельного участка (Выписка из государственного кадастра недвижимости), № 337, выдан 26.12.2011
	сведения об осуществлении государственной регистрации сделки, права, ограничения права без необходимого в силу закона согласия третьего лица, органа:	данные отсутствуют
	сведения об управляющем залогом и о договоре управления залогом, если такой договор заключен для управления ипотекой:	данные отсутствуют
	сведения о депозитарии, который осуществляет хранение обездвиженной документарной закладной или электронной закладной:	
	ведения о внесении изменений или дополнений в регистрационную запись об ипотеке:	
4.37	вид:	Прочие ограничения прав и обременения объекта недвижимости
	дата государственной регистрации:	08.02.2012 00:00:00
	номер государственной регистрации:	78-78-31/002/2012-075



ДОКУМЕНТ ПОДПИСАН
ЭЛЕКТРОННОЙ ПОДПИСЬЮ

Сертификат: 00BV056B7401CB38D2B3576ACDC8425108

Владелец: ФЕДЕРАЛЬНАЯ СЛУЖБА ГОСУДАРСТВЕННОЙ

РЕГИСТРАЦИИ, КАДАСТРА И КАРТОГРАФИИ

Действителен: с 27.06.2023 по 19.09.2024

полное наименование должности

инициалы, фамилия

Земельный участок			
вид объекта недвижимости			
Лист № 27 раздела 2	Всего листов раздела 2: 29	Всего разделов: 8	Всего листов выписки: 533

11.07.2024г. № КУВИ-001/2024-180912229

Кадастровый номер: 78:07:0003119:2

	срок, на который установлены ограничение прав и обременение объекта недвижимости:	данные отсутствуют
	лицо, в пользу которого установлены ограничение прав и обременение объекта недвижимости:	публичный
	сведения о возможности предоставления третьим лицам персональных данных физического лица	данные отсутствуют
	основание государственной регистрации:	Кадастровый паспорт земельного участка (Выписка из государственного кадастра недвижимости), № 337, выдан 26.12.2011
	сведения об осуществлении государственной регистрации сделки, права, ограничения права без необходимого в силу закона согласия третьего лица, органа:	данные отсутствуют
	сведения об управляющем залогом и о договоре управления залогом, если такой договор заключен для управления ипотекой:	данные отсутствуют
	сведения о депозитарии, который осуществляет хранение обездвиженной документарной закладной или электронной закладной:	
	сведения о внесении изменений или дополнений в регистрационную запись об ипотеке:	
4.38	вид:	Прочие ограничения прав и обременения объекта недвижимости
	дата государственной регистрации:	08.02.2012 00:00:00
	номер государственной регистрации:	78-78-31/002/2012-075
	срок, на который установлены ограничение прав и обременение объекта недвижимости:	данные отсутствуют
	лицо, в пользу которого установлены ограничение прав и обременение объекта недвижимости:	публичный
	сведения о возможности предоставления третьим лицам персональных данных физического лица	данные отсутствуют
	основание государственной регистрации:	Кадастровый паспорт земельного участка (Выписка из государственного кадастра недвижимости), № 337, выдан 26.12.2011



ДОКУМЕНТ ПОДПИСАН
ЭЛЕКТРОННОЙ ПОДПИСЬЮ

Сертификат: 00BV056B7401CB38D2B3576ACDC8425108

Владелец: ФЕДЕРАЛЬНАЯ СЛУЖБА ГОСУДАРСТВЕННОЙ

РЕГИСТРАЦИИ, КАДАСТРА И КАРТОГРАФИИ

Действителен: с 27.06.2023 по 19.09.2024

полное наименование должности

инициалы, фамилия

Земельный участок			
вид объекта недвижимости			
Лист № 28 раздела 2	Всего листов раздела 2: 29	Всего разделов: 8	Всего листов выписки: 533

11.07.2024г. № КУВИ-001/2024-180912229

Кадастровый номер: 78:07:0003119:2

	сведения об осуществлении государственной регистрации сделки, права, ограничения права без необходимого в силу закона согласия третьего лица, органа:	данные отсутствуют
	сведения об управляющем залогом и о договоре управления залогом, если такой договор заключен для управления ипотекой:	данные отсутствуют
	сведения о депозитарии, который осуществляет хранение обездвиженной документарной закладной или электронной закладной:	
	ведения о внесении изменений или дополнений в регистрационную запись об ипотеке:	
4.39	вид:	Прочие ограничения прав и обременения объекта недвижимости
	дата государственной регистрации:	08.02.2012 00:00:00
	номер государственной регистрации:	78-78-31/002/2012-075
	срок, на который установлены ограничение прав и обременение объекта недвижимости:	данные отсутствуют
	лицо, в пользу которого установлены ограничение прав и обременение объекта недвижимости:	публичный
	сведения о возможности предоставления третьим лицам персональных данных физического лица	данные отсутствуют
	основание государственной регистрации:	Кадастровый паспорт земельного участка (Выписка из государственного кадастра недвижимости), № 337, выдан 26.12.2011
	сведения об осуществлении государственной регистрации сделки, права, ограничения права без необходимого в силу закона согласия третьего лица, органа:	данные отсутствуют
	сведения об управляющем залогом и о договоре управления залогом, если такой договор заключен для управления ипотекой:	данные отсутствуют
	сведения о депозитарии, который осуществляет хранение обездвиженной документарной закладной или электронной закладной:	



ДОКУМЕНТ ПОДПИСАН
ЭЛЕКТРОННОЙ ПОДПИСЬЮ

Сертификат: 00BV056B7401CB38D2B3576ACDC8425108

Владелец: ФЕДЕРАЛЬНАЯ СЛУЖБА ГОСУДАРСТВЕННОЙ

РЕГИСТРАЦИИ, КАДАСТРА И КАРТОГРАФИИ

Действителен: с 27.06.2023 по 19.09.2024

полное наименование должности

инициалы, фамилия

Земельный участок		
вид объекта недвижимости		
Лист № 29 раздела 2	Всего листов раздела 2: 29	Всего разделов: 8
Всего листов выписки: 533		
11.07.2024г. № КУВИ-001/2024-180912229		
Кадастровый номер:	78:07:0003119:2	
	ведения о внесении изменений или дополнений в регистрационную запись об ипотеке:	
5	Договоры участия в долевом строительстве:	не зарегистрировано
6	Заявленные в судебном порядке права требования:	данные отсутствуют
7	Сведения о возможности предоставления третьим лицам персональных данных физического лица	данные отсутствуют
8	Сведения о возражении в отношении зарегистрированного права:	данные отсутствуют
9	Сведения о наличии решения об изъятии объекта недвижимости для государственных и муниципальных нужд:	данные отсутствуют
10	Сведения о невозможности государственной регистрации без личного участия правообладателя или его законного представителя:	данные отсутствуют
11	Правопритязания и сведения о наличии поступивших, но не рассмотренных заявлений о проведении государственной регистрации права (перехода, прекращения права), ограничения права или обременения объекта недвижимости, сделки в отношении объекта недвижимости:	отсутствуют
11	Сведения о невозможности государственной регистрации перехода, прекращения, ограничения права на земельный участок из земель сельскохозяйственного назначения:	данные отсутствуют



ДОКУМЕНТ ПОДПИСАН
ЭЛЕКТРОННОЙ ПОДПИСЬЮ

Сертификат: 00ВВ056В7401СВ38D2В3576АСDС8425108

Владелец: ФЕДЕРАЛЬНАЯ СЛУЖБА ГОСУДАРСТВЕННОЙ
РЕГИСТРАЦИИ, КАДАСТРА И КАРТОГРАФИИ
Действителен: с 27.06.2023 по 19.09.2024

полное наименование должности

инициалы, фамилия

Выписка из Единого государственного реестра недвижимости об объекте недвижимости
 Описание местоположения земельного участка

Земельный участок			
вид объекта недвижимости			

Лист № 1 раздела 3	Всего листов раздела 3: 1	Всего разделов: 8	Всего листов выписки: 533
--------------------	---------------------------	-------------------	---------------------------

11.07.2024г. № КУВИ-001/2024-180912229

Кадастровый номер: 78:07:0003119:2

План (чертеж, схема) земельного участка



Масштаб 1:5000 Условные обозначения:



ДОКУМЕНТ ПОДПИСАН
 ЭЛЕКТРОННОЙ ПОДПИСЬЮ

Сертификат: 00BV056B7401CB38D2B3576ACDC8425108
 Владелец: ФЕДЕРАЛЬНАЯ СЛУЖБА ГОСУДАРСТВЕННОЙ
 РЕГИСТРАЦИИ, КАДАСТРА И КАРТОГРАФИИ
 Действителен: с 27.06.2023 по 19.09.2024

полное наименование должности		инициалы, фамилия
-------------------------------	--	-------------------

Выписка из Единого государственного реестра недвижимости об объекте недвижимости

Описание местоположения земельного участка

Земельный участок			
вид объекта недвижимости			
Лист № 1 раздела 3.1	Всего листов раздела 3.1: 120	Всего разделов: 8	Всего листов выписки: 533
11.07.2024г. № КУВИ-001/2024-180912229			
Кадастровый номер:		78:07:0003119:2	

Описание местоположения границ земельного участка							
№ п/п	Номер точки		Дирекционный угол	Горизонтальное проложение, м	Описание закрепления на местности	Кадастровые номера смежных участков	Сведения об адресах правообладателей смежных земельных участков
	начальная	конечная					
1	2	3	4	5	6	7	8
1	1.1.1	1.1.2	13°56.5'	227.13	данные отсутствуют	данные отсутствуют	данные отсутствуют
2	1.1.2	1.1.3	15°46.7'	7.5	данные отсутствуют	данные отсутствуют	данные отсутствуют
3	1.1.3	1.1.4	17°0.8'	1.4	данные отсутствуют	данные отсутствуют	данные отсутствуют
4	1.1.4	1.1.5	16°13.2'	4.58	данные отсутствуют	данные отсутствуют	данные отсутствуют
5	1.1.5	1.1.6	69°9.1'	26.36	данные отсутствуют	данные отсутствуют	данные отсутствуют
6	1.1.6	1.1.7	159°22.2'	21.88	данные отсутствуют	данные отсутствуют	данные отсутствуют
7	1.1.7	1.1.8	69°21.8'	65.51	данные отсутствуют	данные отсутствуют	данные отсутствуют
8	1.1.8	1.1.9	339°5.5'	22.28	данные отсутствуют	данные отсутствуют	данные отсутствуют
9	1.1.9	1.1.10	62°54.7'	3.43	данные отсутствуют	данные отсутствуют	данные отсутствуют
10	1.1.10	1.1.11	69°5.8'	1.54	данные отсутствуют	данные отсутствуют	данные отсутствуют
11	1.1.11	1.1.12	69°5.9'	23.43	данные отсутствуют	данные отсутствуют	данные отсутствуют
12	1.1.12	1.1.13	338°40.9'	0.44	данные отсутствуют	данные отсутствуют	данные отсутствуют
13	1.1.13	1.1.14	68°20.3'	1.52	данные отсутствуют	данные отсутствуют	данные отсутствуют
14	1.1.14	1.1.15	154°32.2'	0.47	данные отсутствуют	данные отсутствуют	данные отсутствуют
15	1.1.15	1.1.16	68°37.3'	20.38	данные отсутствуют	данные отсутствуют	данные отсутствуют
16	1.1.16	1.1.17	339°34.0'	2.18	данные отсутствуют	данные отсутствуют	данные отсутствуют
17	1.1.17	1.1.18	68°48.2'	7.22	данные отсутствуют	данные отсутствуют	данные отсутствуют
18	1.1.18	1.1.19	158°28.6'	2.29	данные отсутствуют	данные отсутствуют	данные отсутствуют
19	1.1.19	1.1.20	68°59.5'	34.73	данные отсутствуют	данные отсутствуют	данные отсутствуют
20	1.1.20	1.1.21	339°14.2'	2.26	данные отсутствуют	данные отсутствуют	данные отсутствуют
21	1.1.21	1.1.22	69°29.2'	13.87	данные отсутствуют	данные отсутствуют	данные отсутствуют
22	1.1.22	1.1.23	342°38.8'	0.5	данные отсутствуют	данные отсутствуют	данные отсутствуют



ДОКУМЕНТ ПОДПИСАН
ЭЛЕКТРОННОЙ ПОДПИСЬЮ

Сертификат: 00BV056B7401CB38D2B3576ACDC8425108

Владелец: ФЕДЕРАЛЬНАЯ СЛУЖБА ГОСУДАРСТВЕННОЙ

РЕГИСТРАЦИИ, КАДАСТРА И КАРТОГРАФИИ

Действителен: с 27.06.2023 по 19.09.2024

полное наименование должности

инициалы, фамилия

Земельный участок
вид объекта недвижимости

Лист № 2 раздела 3.1

Всего листов раздела 3.1: 120

Всего разделов: 8

Всего листов выписки: 533

11.07.2024г. № КУВИ-001/2024-180912229

Кадастровый номер:

78:07:0003119:2

1	2	3	4	5	6	7	8
23	1.1.23	1.1.24	66°2.3'	0.1	данные отсутствуют	данные отсутствуют	данные отсутствуют
24	1.1.24	1.1.25	343°44.4'	0.5	данные отсутствуют	данные отсутствуют	данные отсутствуют
25	1.1.25	1.1.26	68°42.2'	2.53	данные отсутствуют	данные отсутствуют	данные отсутствуют
26	1.1.26	1.1.27	339°26.6'	0.51	данные отсутствуют	данные отсутствуют	данные отсутствуют
27	1.1.27	1.1.28	69°13.3'	3.02	данные отсутствуют	данные отсутствуют	данные отсутствуют
28	1.1.28	1.1.29	157°59.3'	0.51	данные отсутствуют	данные отсутствуют	данные отсутствуют
29	1.1.29	1.1.30	68°36.7'	2.58	данные отсутствуют	данные отсутствуют	данные отсутствуют
30	1.1.30	1.1.31	154°23.9'	0.53	данные отсутствуют	данные отсутствуют	данные отсутствуют
31	1.1.31	1.1.32	74°44.7'	0.11	данные отсутствуют	данные отсутствуют	данные отсутствуют
32	1.1.32	1.1.33	152°54.2'	0.48	данные отсутствуют	данные отсутствуют	данные отсутствуют
33	1.1.33	1.1.34	68°27.5'	13.89	данные отсутствуют	данные отсутствуют	данные отсутствуют
34	1.1.34	1.1.35	158°53.2'	2.17	данные отсутствуют	данные отсутствуют	данные отсутствуют
35	1.1.35	1.1.36	68°52.9'	34.78	данные отсутствуют	данные отсутствуют	данные отсутствуют
36	1.1.36	1.1.37	340°2.4'	2.14	данные отсутствуют	данные отсутствуют	данные отсутствуют
37	1.1.37	1.1.38	69°15.1'	7.28	данные отсутствуют	данные отсутствуют	данные отсутствуют
38	1.1.38	1.1.39	160°17.8'	2.28	данные отсутствуют	данные отсутствуют	данные отсутствуют
39	1.1.39	1.1.40	68°53.3'	45.31	данные отсутствуют	данные отсутствуют	данные отсутствуют
40	1.1.40	1.1.41	70°18.7'	2.17	данные отсутствуют	данные отсутствуют	данные отсутствуют
41	1.1.41	1.1.42	69°0.7'	85.68	данные отсутствуют	данные отсутствуют	данные отсутствуют
42	1.1.42	1.1.43	69°25.1'	5.23	данные отсутствуют	данные отсутствуют	данные отсутствуют
43	1.1.43	1.1.44	68°46.4'	59.08	данные отсутствуют	данные отсутствуют	данные отсутствуют
44	1.1.44	1.1.45	68°30.5'	3.44	данные отсутствуют	данные отсутствуют	данные отсутствуют
45	1.1.45	1.1.46	68°28.0'	33.86	данные отсутствуют	данные отсутствуют	данные отсутствуют
46	1.1.46	1.1.47	69°1.1'	2.21	данные отсутствуют	данные отсутствуют	данные отсутствуют
47	1.1.47	1.1.48	68°15.8'	23.11	данные отсутствуют	данные отсутствуют	данные отсутствуют
48	1.1.48	1.1.49	68°11.9'	12.55	данные отсутствуют	данные отсутствуют	данные отсутствуют
49	1.1.49	1.1.50	146°46.1'	0.35	данные отсутствуют	данные отсутствуют	данные отсутствуют
50	1.1.50	1.1.51	70°8.7'	1.91	данные отсутствуют	данные отсутствуют	данные отсутствуют
51	1.1.51	1.1.52	148°43.4'	40.3	данные отсутствуют	данные отсутствуют	данные отсутствуют



ДОКУМЕНТ ПОДПИСАН
ЭЛЕКТРОННОЙ ПОДПИСЬЮ

Сертификат: 00BV056B7401CB38D2B3576ACDC8425108

Владелец: ФЕДЕРАЛЬНАЯ СЛУЖБА ГОСУДАРСТВЕННОЙ

РЕГИСТРАЦИИ, КАДАСТРА И КАРТОГРАФИИ

Действителен: с 27.06.2023 по 19.09.2024

полное наименование должности

инициалы, фамилия

Земельный участок

вид объекта недвижимости

Лист № 3 раздела 3.1

Всего листов раздела 3.1: 120

Всего разделов: 8

Всего листов выписки: 533

11.07.2024г. № КУВИ-001/2024-180912229

Кадастровый номер:

78:07:0003119:2

1	2	3	4	5	6	7	8
52	1.1.52	1.1.53	153°16.2`	37.33	данные отсутствуют	данные отсутствуют	данные отсутствуют
53	1.1.53	1.1.54	159°47.2`	22.72	данные отсутствуют	данные отсутствуют	данные отсутствуют
54	1.1.54	1.1.55	160°10.3`	5.07	данные отсутствуют	данные отсутствуют	данные отсутствуют
55	1.1.55	1.1.56	157°41.9`	151.42	данные отсутствуют	данные отсутствуют	данные отсутствуют
56	1.1.56	1.1.57	158°13.3`	292.39	данные отсутствуют	данные отсутствуют	данные отсутствуют
57	1.1.57	1.1.58	199°21.1`	1.78	данные отсутствуют	данные отсутствуют	данные отсутствуют
58	1.1.58	1.1.59	108°26.1`	0.19	данные отсутствуют	данные отсутствуют	данные отсутствуют
59	1.1.59	1.1.60	202°46.7`	2.51	данные отсутствуют	данные отсутствуют	данные отсутствуют
60	1.1.60	1.1.61	292°50.0`	0.21	данные отсутствуют	данные отсутствуют	данные отсутствуют
61	1.1.61	1.1.62	208°24.0`	1.96	данные отсутствуют	данные отсутствуют	данные отсутствуют
62	1.1.62	1.1.63	254°39.6`	22.61	данные отсутствуют	данные отсутствуют	данные отсутствуют
63	1.1.63	1.1.64	260°29.8`	4.54	данные отсутствуют	данные отсутствуют	данные отсутствуют
64	1.1.64	1.1.65	266°33.1`	4.49	данные отсутствуют	данные отсутствуют	данные отсутствуют
65	1.1.65	1.1.66	272°31.0`	4.55	данные отсутствуют	данные отсутствуют	данные отсутствуют
66	1.1.66	1.1.67	282°23.1`	9.09	данные отсутствуют	данные отсутствуют	данные отсутствуют
67	1.1.67	1.1.68	285°22.3`	22.48	данные отсутствуют	данные отсутствуют	данные отсутствуют
68	1.1.68	1.1.69	287°55.9`	51.12	данные отсутствуют	данные отсутствуют	данные отсутствуют
69	1.1.69	1.1.70	292°0.4`	145.42	данные отсутствуют	данные отсутствуют	данные отсутствуют
70	1.1.70	1.1.71	289°29.9`	3.74	данные отсутствуют	данные отсутствуют	данные отсутствуют
71	1.1.71	1.1.72	291°50.9`	27.03	данные отсутствуют	данные отсутствуют	данные отсутствуют
72	1.1.72	1.1.73	272°53.3`	144.07	данные отсутствуют	данные отсутствуют	данные отсутствуют
73	1.1.73	1.1.74	262°30.1`	94.48	данные отсутствуют	данные отсутствуют	данные отсутствуют
74	1.1.74	1.1.75	259°59.6`	117.06	данные отсутствуют	данные отсутствуют	данные отсутствуют
75	1.1.75	1.1.76	265°18.7`	112.82	данные отсутствуют	данные отсутствуют	данные отсутствуют
76	1.1.76	1.1.77	316°2.4`	30.4	данные отсутствуют	данные отсутствуют	данные отсутствуют
77	1.1.77	1.1.78	338°31.0`	4.7	данные отсутствуют	данные отсутствуют	данные отсутствуют
78	1.1.78	1.1.79	337°35.4`	6.3	данные отсутствуют	данные отсутствуют	данные отсутствуют
79	1.1.79	1.1.1	338°11.9`	4.69	данные отсутствуют	данные отсутствуют	данные отсутствуют
80	1.2.80	1.2.81	157°39.5`	3.16	данные отсутствуют	данные отсутствуют	данные отсутствуют



ДОКУМЕНТ ПОДПИСАН
ЭЛЕКТРОННОЙ ПОДПИСЬЮ

Сертификат: 00BV056B7401CB38D2B3576ACDC8425108

Владелец: ФЕДЕРАЛЬНАЯ СЛУЖБА ГОСУДАРСТВЕННОЙ

РЕГИСТРАЦИИ, КАДАСТРА И КАРТОГРАФИИ

Действителен: с 27.06.2023 по 19.09.2024

полное наименование должности

инициалы, фамилия

Земельный участок
вид объекта недвижимости

Лист № 4 раздела 3.1

Всего листов раздела 3.1: 120

Всего разделов: 8

Всего листов выписки: 533

11.07.2024г. № КУВИ-001/2024-180912229

Кадастровый номер:

78:07:0003119:2

1	2	3	4	5	6	7	8
81	1.2.81	1.2.82	157°24.1`	10.67	данные отсутствуют	данные отсутствуют	данные отсутствуют
82	1.2.82	1.2.83	67°19.6`	35.64	данные отсутствуют	данные отсутствуют	данные отсутствуют
83	1.2.83	1.2.84	337°28.6`	10.6	данные отсутствуют	данные отсутствуют	данные отсутствуют
84	1.2.84	1.2.85	337°39.1`	2.92	данные отсутствуют	данные отсутствуют	данные отсутствуют
85	1.2.85	1.2.80	247°49.4`	35.66	данные отсутствуют	данные отсутствуют	данные отсутствуют
86	1.3.86	1.3.87	315°0.0`	0.03	данные отсутствуют	данные отсутствуют	данные отсутствуют
87	1.3.87	1.3.88	320°54.4`	0.21	данные отсутствуют	данные отсутствуют	данные отсутствуют
88	1.3.88	1.3.89	319°5.2`	0.2	данные отсутствуют	данные отсутствуют	данные отсутствуют
89	1.3.89	1.3.90	315°0.0`	0.2	данные отсутствуют	данные отсутствуют	данные отсутствуют
90	1.3.90	1.3.91	316°58.5`	0.21	данные отсутствуют	данные отсутствуют	данные отсутствуют
91	1.3.91	1.3.92	315°0.0`	0.2	данные отсутствуют	данные отсутствуют	данные отсутствуют
92	1.3.92	1.3.93	310°54.8`	0.2	данные отсутствуют	данные отсутствуют	данные отсутствуют
93	1.3.93	1.3.94	310°54.8`	0.2	данные отсутствуют	данные отсутствуют	данные отсутствуют
94	1.3.94	1.3.95	310°54.8`	0.2	данные отсутствуют	данные отсутствуют	данные отсутствуют
95	1.3.95	1.3.96	309°5.6`	0.21	данные отсутствуют	данные отсутствуют	данные отсутствуют
96	1.3.96	1.3.97	306°52.2`	0.2	данные отсутствуют	данные отсутствуют	данные отсутствуют
97	1.3.97	1.3.98	306°52.2`	0.2	данные отсутствуют	данные отсутствуют	данные отсутствуют
98	1.3.98	1.3.99	304°30.5`	0.19	данные отсутствуют	данные отсутствуют	данные отсутствуют
99	1.3.99	1.3.100	302°54.3`	0.2	данные отсутствуют	данные отсутствуют	данные отсутствуют
100	1.3.100	1.3.101	300°28.0`	0.2	данные отсутствуют	данные отсутствуют	данные отсутствуют
101	1.3.101	1.3.102	300°28.0`	0.2	данные отсутствуют	данные отсутствуют	данные отсутствуют
102	1.3.102	1.3.103	299°3.3`	0.21	данные отсутствуют	данные отсутствуют	данные отсутствуют
103	1.3.103	1.3.104	296°33.9`	0.2	данные отсутствуют	данные отсутствуют	данные отсутствуют
104	1.3.104	1.3.105	296°33.9`	0.2	данные отсутствуют	данные отсутствуют	данные отсутствуют
105	1.3.105	1.3.106	293°57.7`	0.2	данные отсутствуют	данные отсутствуют	данные отсутствуют
106	1.3.106	1.3.107	293°57.7`	0.2	данные отсутствуют	данные отсутствуют	данные отсутствуют
107	1.3.107	1.3.108	290°13.5`	0.2	данные отсутствуют	данные отсутствуют	данные отсутствуют
108	1.3.108	1.3.109	290°13.5`	0.2	данные отсутствуют	данные отсутствуют	данные отсутствуют
109	1.3.109	1.3.110	290°13.5`	0.2	данные отсутствуют	данные отсутствуют	данные отсутствуют



ДОКУМЕНТ ПОДПИСАН
ЭЛЕКТРОННОЙ ПОДПИСЬЮ

Сертификат: 00BV056B7401CB38D2B3576ACDC8425108

Владелец: ФЕДЕРАЛЬНАЯ СЛУЖБА ГОСУДАРСТВЕННОЙ

РЕГИСТРАЦИИ, КАДАСТРА И КАРТОГРАФИИ

Действителен: с 27.06.2023 по 19.09.2024

полное наименование должности

инициалы, фамилия

Земельный участок

вид объекта недвижимости

Лист № 5 раздела 3.1

Всего листов раздела 3.1: 120

Всего разделов: 8

Всего листов выписки: 533

11.07.2024г. № КУВИ-001/2024-180912229

Кадастровый номер:

78:07:0003119:2

1	2	3	4	5	6	7	8
110	1.3.110	1.3.111	287°31.6'	0.2	данные отсутствуют	данные отсутствуют	данные отсутствуют
111	1.3.111	1.3.112	284°44.6'	0.2	данные отсутствуют	данные отсутствуют	данные отсутствуют
112	1.3.112	1.3.113	284°44.6'	0.2	данные отсутствуют	данные отсутствуют	данные отсутствуют
113	1.3.113	1.3.114	284°2.2'	0.21	данные отсутствуют	данные отсутствуют	данные отсутствуют
114	1.3.114	1.3.115	281°53.3'	0.19	данные отсутствуют	данные отсутствуют	данные отсутствуют
115	1.3.115	1.3.116	278°31.9'	0.2	данные отсутствуют	данные отсутствуют	данные отсутствуют
116	1.3.116	1.3.117	278°31.9'	0.2	данные отсутствуют	данные отсутствуют	данные отсутствуют
117	1.3.117	1.3.118	278°31.9'	0.2	данные отсутствуют	данные отсутствуют	данные отсутствуют
118	1.3.118	1.3.119	275°42.7'	0.2	данные отсутствуют	данные отсутствуют	данные отсутствуют
119	1.3.119	1.3.120	275°42.7'	0.2	данные отсутствуют	данные отсутствуют	данные отсутствуют
120	1.3.120	1.3.121	273°0.8'	0.19	данные отсутствуют	данные отсутствуют	данные отсутствуют
121	1.3.121	1.3.122	270°0.0'	0.2	данные отсутствуют	данные отсутствуют	данные отсутствуют
122	1.3.122	1.3.123	272°51.7'	0.2	данные отсутствуют	данные отсутствуют	данные отсутствуют
123	1.3.123	1.3.124	267°8.3'	0.2	данные отсутствуют	данные отсутствуют	данные отсутствуют
124	1.3.124	1.3.125	267°8.3'	0.2	данные отсутствуют	данные отсутствуют	данные отсутствуют
125	1.3.125	1.3.126	267°8.3'	0.2	данные отсутствуют	данные отсутствуют	данные отсутствуют
126	1.3.126	1.3.127	264°17.3'	0.2	данные отсутствуют	данные отсутствуют	данные отсутствуют
127	1.3.127	1.3.128	264°17.3'	0.2	данные отсутствуют	данные отсутствуют	данные отсутствуют
128	1.3.128	1.3.129	261°28.1'	0.2	данные отсутствуют	данные отсутствуют	данные отсутствуют
129	1.3.129	1.3.130	261°28.1'	0.2	данные отсутствуют	данные отсутствуют	данные отсутствуют
130	1.3.130	1.3.131	258°6.7'	0.19	данные отсутствуют	данные отсутствуют	данные отсутствуют
131	1.3.131	1.3.132	258°41.4'	0.2	данные отсутствуют	данные отсутствуют	данные отсутствуют
132	1.3.132	1.3.133	255°15.4'	0.2	данные отсутствуют	данные отсутствуют	данные отсутствуют
133	1.3.133	1.3.134	255°57.8'	0.21	данные отсутствуют	данные отсутствуют	данные отсутствуют
134	1.3.134	1.3.135	252°28.4'	0.2	данные отсутствуют	данные отсутствуют	данные отсутствуют
135	1.3.135	1.3.136	252°28.4'	0.2	данные отсутствуют	данные отсутствуют	данные отсутствуют
136	1.3.136	1.3.137	248°11.9'	0.05	данные отсутствуют	данные отсутствуют	данные отсутствуют
137	1.3.137	1.3.138	249°46.5'	0.2	данные отсутствуют	данные отсутствуют	данные отсутствуют
138	1.3.138	1.3.139	252°28.4'	0.2	данные отсутствуют	данные отсутствуют	данные отсутствуют



ДОКУМЕНТ ПОДПИСАН
ЭЛЕКТРОННОЙ ПОДПИСЬЮ

Сертификат: 00BV056B7401CB38D2B3576ACDC8425108

Владелец: ФЕДЕРАЛЬНАЯ СЛУЖБА ГОСУДАРСТВЕННОЙ

РЕГИСТРАЦИИ, КАДАСТРА И КАРТОГРАФИИ

Действителен: с 27.06.2023 по 19.09.2024

полное наименование должности

инициалы, фамилия

Земельный участок
вид объекта недвижимости

Лист № 6 раздела 3.1

Всего листов раздела 3.1: 120

Всего разделов: 8

Всего листов выписки: 533

11.07.2024г. № КУВИ-001/2024-180912229

Кадастровый номер:

78:07:0003119:2

1	2	3	4	5	6	7	8
139	1.3.139	1.3.140	250°42.6`	0.21	данные отсутствуют	данные отсутствуют	данные отсутствуют
140	1.3.140	1.3.141	244°47.9`	0.19	данные отсутствуют	данные отсутствуют	данные отсутствуют
141	1.3.141	1.3.142	242°14.5`	0.21	данные отсутствуют	данные отсутствуют	данные отсутствуют
142	1.3.142	1.3.143	238°34.2`	0.21	данные отсутствуют	данные отсутствуют	данные отсутствуют
143	1.3.143	1.3.144	239°2.2`	0.17	данные отсутствуют	данные отсутствуют	данные отсутствуют
144	1.3.144	1.3.145	239°32.0`	0.2	данные отсутствуют	данные отсутствуют	данные отсутствуют
145	1.3.145	1.3.146	230°31.7`	0.22	данные отсутствуют	данные отсутствуют	данные отсутствуют
146	1.3.146	1.3.147	233°44.8`	0.19	данные отсутствуют	данные отсутствуют	данные отсутствуют
147	1.3.147	1.3.148	233°7.8`	0.2	данные отсутствуют	данные отсутствуют	данные отсутствуют
148	1.3.148	1.3.149	227°7.3`	0.19	данные отсутствуют	данные отсутствуют	данные отсутствуют
149	1.3.149	1.3.150	225°0.0`	0.21	данные отсутствуют	данные отсутствуют	данные отсутствуют
150	1.3.150	1.3.151	225°0.0`	0.2	данные отсутствуют	данные отсутствуют	данные отсутствуют
151	1.3.151	1.3.152	225°0.0`	0.2	данные отсутствуют	данные отсутствуют	данные отсутствуют
152	1.3.152	1.3.153	220°54.8`	0.2	данные отсутствуют	данные отсутствуют	данные отсутствуют
153	1.3.153	1.3.154	219°5.6`	0.21	данные отсутствуют	данные отсутствуют	данные отсутствуют
154	1.3.154	1.3.155	216°52.2`	0.2	данные отсутствуют	данные отсутствуют	данные отсутствуют
155	1.3.155	1.3.156	216°52.2`	0.2	данные отсутствуют	данные отсутствуют	данные отсутствуют
156	1.3.156	1.3.157	212°54.3`	0.2	данные отсутствуют	данные отсутствуют	данные отсутствуют
157	1.3.157	1.3.158	213°41.4`	0.07	данные отсутствуют	данные отсутствуют	данные отсутствуют
158	1.3.158	1.3.159	210°28.0`	0.2	данные отсутствуют	данные отсутствуют	данные отсутствуют
159	1.3.159	1.3.160	209°3.3`	0.21	данные отсутствуют	данные отсутствуют	данные отсутствуют
160	1.3.160	1.3.161	207°53.8`	0.19	данные отсутствуют	данные отсутствуют	данные отсутствуют
161	1.3.161	1.3.162	205°20.8`	0.21	данные отсутствуют	данные отсутствуют	данные отсутствуют
162	1.3.162	1.3.163	201°15.1`	0.19	данные отсутствуют	данные отсутствуют	данные отсутствуют
163	1.3.163	1.3.164	202°50.0`	0.21	данные отсутствуют	данные отсутствуют	данные отсутствуют
164	1.3.164	1.3.165	198°26.1`	0.19	данные отсутствуют	данные отсутствуют	данные отсутствуют
165	1.3.165	1.3.166	196°41.9`	0.21	данные отсутствуют	данные отсутствуют	данные отсутствуют
166	1.3.166	1.3.167	197°31.6`	0.2	данные отсутствуют	данные отсутствуют	данные отсутствуют
167	1.3.167	1.3.168	191°53.3`	0.19	данные отсутствуют	данные отсутствуют	данные отсутствуют



ДОКУМЕНТ ПОДПИСАН
ЭЛЕКТРОННОЙ ПОДПИСЬЮ

Сертификат: 00BV056B7401CB38D2B3576ACDC8425108

Владелец: ФЕДЕРАЛЬНАЯ СЛУЖБА ГОСУДАРСТВЕННОЙ

РЕГИСТРАЦИИ, КАДАСТРА И КАРТОГРАФИИ

Действителен: с 27.06.2023 по 19.09.2024

полное наименование должности

инициалы, фамилия

Земельный участок

вид объекта недвижимости

Лист № 7 раздела 3.1

Всего листов раздела 3.1: 120

Всего разделов: 8

Всего листов выписки: 533

11.07.2024г. № КУВИ-001/2024-180912229

Кадастровый номер:

78:07:0003119:2

1	2	3	4	5	6	7	8
168	1.3.168	1.3.169	191°18.6'	0.2	данные отсутствуют	данные отсутствуют	данные отсутствуют
169	1.3.169	1.3.170	191°18.6'	0.2	данные отсутствуют	данные отсутствуют	данные отсутствуют
170	1.3.170	1.3.171	186°0.5'	0.19	данные отсутствуют	данные отсутствуют	данные отсутствуют
171	1.3.171	1.3.172	185°42.7'	0.2	данные отсутствуют	данные отсутствуют	данные отсутствуют
172	1.3.172	1.3.173	182°51.7'	0.2	данные отсутствуют	данные отсутствуют	данные отсутствуют
173	1.3.173	1.3.174	182°51.7'	0.2	данные отсутствуют	данные отсутствуют	данные отсутствуют
174	1.3.174	1.3.175	180°0.0'	0.2	данные отсутствуют	данные отсутствуют	данные отсутствуют
175	1.3.175	1.3.176	177°8.3'	0.2	данные отсутствуют	данные отсутствуют	данные отсутствуют
176	1.3.176	1.3.177	177°8.3'	0.2	данные отсутствуют	данные отсутствуют	данные отсутствуют
177	1.3.177	1.3.178	174°17.3'	0.2	данные отсутствуют	данные отсутствуют	данные отсутствуют
178	1.3.178	1.3.179	171°28.1'	0.2	данные отсутствуют	данные отсутствуют	данные отсутствуют
179	1.3.179	1.3.180	168°41.4'	0.2	данные отсутствуют	данные отсутствуют	данные отсутствуют
180	1.3.180	1.3.181	168°6.7'	0.19	данные отсутствуют	данные отсутствуют	данные отсутствуют
181	1.3.181	1.3.182	168°41.4'	0.2	данные отсутствуют	данные отсутствуют	данные отсутствуют
182	1.3.182	1.3.183	161°33.9'	0.09	данные отсутствуют	данные отсутствуют	данные отсутствуют
183	1.3.183	1.3.184	229°5.2'	0.2	данные отсутствуют	данные отсутствуют	данные отсутствуют
184	1.3.184	1.3.185	225°0.0'	0.2	данные отсутствуют	данные отсутствуют	данные отсутствуют
185	1.3.185	1.3.186	223°1.5'	0.21	данные отсутствуют	данные отсутствуют	данные отсутствуют
186	1.3.186	1.3.187	220°54.8'	0.2	данные отсутствуют	данные отсутствуют	данные отсутствуют
187	1.3.187	1.3.188	220°54.8'	0.2	данные отсутствуют	данные отсутствуют	данные отсутствуют
188	1.3.188	1.3.189	216°52.2'	0.2	данные отсутствуют	данные отсутствуют	данные отсутствуют
189	1.3.189	1.3.190	216°52.2'	0.2	данные отсутствуют	данные отсутствуют	данные отсутствуют
190	1.3.190	1.3.191	212°54.3'	0.2	данные отсутствуют	данные отсутствуют	данные отсутствуют
191	1.3.191	1.3.192	210°28.0'	0.2	данные отсутствуют	данные отсутствуют	данные отсутствуют
192	1.3.192	1.3.193	210°28.0'	0.2	данные отсутствуют	данные отсутствуют	данные отсутствуют
193	1.3.193	1.3.194	206°33.9'	0.2	данные отсутствуют	данные отсутствуют	данные отсутствуют
194	1.3.194	1.3.195	206°33.9'	0.2	данные отсутствуют	данные отсутствуют	данные отсутствуют
195	1.3.195	1.3.196	202°50.0'	0.21	данные отсутствуют	данные отсутствуют	данные отсутствуют
196	1.3.196	1.3.197	201°15.1'	0.19	данные отсутствуют	данные отсутствуют	данные отсутствуют



ДОКУМЕНТ ПОДПИСАН
ЭЛЕКТРОННОЙ ПОДПИСЬЮ

Сертификат: 00BV056B7401CB38D2B3576ACDC8425108

Владелец: ФЕДЕРАЛЬНАЯ СЛУЖБА ГОСУДАРСТВЕННОЙ

РЕГИСТРАЦИИ, КАДАСТРА И КАРТОГРАФИИ

Действителен: с 27.06.2023 по 19.09.2024

полное наименование должности

инициалы, фамилия

Земельный участок

вид объекта недвижимости

Лист № 8 раздела 3.1

Всего листов раздела 3.1: 120

Всего разделов: 8

Всего листов выписки: 533

11.07.2024г. № КУВИ-001/2024-180912229

Кадастровый номер:

78:07:0003119:2

1	2	3	4	5	6	7	8
197	1.3.197	1.3.198	197°31.6'	0.2	данные отсутствуют	данные отсутствуют	данные отсутствуют
198	1.3.198	1.3.199	197°31.6'	0.2	данные отсутствуют	данные отсутствуют	данные отсутствуют
199	1.3.199	1.3.200	195°15.3'	0.11	данные отсутствуют	данные отсутствуют	данные отсутствуют
200	1.3.200	1.3.201	194°44.6'	0.2	данные отсутствуют	данные отсутствуют	данные отсутствуют
201	1.3.201	1.3.202	191°18.6'	0.2	данные отсутствуют	данные отсутствуют	данные отсутствуют
202	1.3.202	1.3.203	188°31.9'	0.2	данные отсутствуют	данные отсутствуют	данные отсутствуют
203	1.3.203	1.3.204	188°31.9'	0.2	данные отсутствуют	данные отсутствуют	данные отсутствуют
204	1.3.204	1.3.205	182°51.7'	0.2	данные отсутствуют	данные отсутствуют	данные отсутствуют
205	1.3.205	1.3.206	183°0.8'	0.19	данные отсутствуют	данные отсутствуют	данные отсутствуют
206	1.3.206	1.3.207	182°51.7'	0.2	данные отсутствуют	данные отсутствуют	данные отсутствуют
207	1.3.207	1.3.208	180°0.0'	0.2	данные отсутствуют	данные отсутствуют	данные отсутствуют
208	1.3.208	1.3.209	174°17.3'	0.2	данные отсутствуют	данные отсутствуют	данные отсутствуют
209	1.3.209	1.3.210	177°8.3'	0.2	данные отсутствуют	данные отсутствуют	данные отсутствуют
210	1.3.210	1.3.211	171°28.1'	0.2	данные отсутствуют	данные отсутствуют	данные отсутствуют
211	1.3.211	1.3.212	171°28.1'	0.2	данные отсутствуют	данные отсутствуют	данные отсутствуют
212	1.3.212	1.3.213	168°41.4'	0.2	данные отсутствуют	данные отсутствуют	данные отсутствуют
213	1.3.213	1.3.214	165°15.4'	0.2	данные отсутствуют	данные отсутствуют	данные отсутствуют
214	1.3.214	1.3.215	165°15.4'	0.2	данные отсутствуют	данные отсутствуют	данные отсутствуют
215	1.3.215	1.3.216	162°28.4'	0.2	данные отсутствуют	данные отсутствуют	данные отсутствуют
216	1.3.216	1.3.217	159°46.5'	0.2	данные отсутствуют	данные отсутствуют	данные отсутствуют
217	1.3.217	1.3.218	161°33.9'	0.06	данные отсутствуют	данные отсутствуют	данные отсутствуют
218	1.3.218	1.3.219	157°36.4'	24.04	данные отсутствуют	данные отсутствуют	данные отсутствуют
219	1.3.219	1.3.220	153°26.1'	0.2	данные отсутствуют	данные отсутствуют	данные отсутствуют
220	1.3.220	1.3.221	153°26.1'	0.2	данные отсутствуют	данные отсутствуют	данные отсутствуют
221	1.3.221	1.3.222	147°5.7'	0.2	данные отсутствуют	данные отсутствуют	данные отсутствуют
222	1.3.222	1.3.223	145°29.5'	0.19	данные отсутствуют	данные отсутствуют	данные отсутствуют
223	1.3.223	1.3.224	143°7.8'	0.2	данные отсутствуют	данные отсутствуют	данные отсутствуют
224	1.3.224	1.3.225	136°58.5'	0.21	данные отсутствуют	данные отсутствуют	данные отсутствуют
225	1.3.225	1.3.226	135°0.0'	0.2	данные отсутствуют	данные отсутствуют	данные отсутствуют



ДОКУМЕНТ ПОДПИСАН
ЭЛЕКТРОННОЙ ПОДПИСЬЮ

Сертификат: 00BV056B7401CB38D2B3576ACDC8425108

Владелец: ФЕДЕРАЛЬНАЯ СЛУЖБА ГОСУДАРСТВЕННОЙ

РЕГИСТРАЦИИ, КАДАСТРА И КАРТОГРАФИИ

Действителен: с 27.06.2023 по 19.09.2024

полное наименование должности

инициалы, фамилия

Земельный участок

вид объекта недвижимости

Лист № 9 раздела 3.1

Всего листов раздела 3.1: 120

Всего разделов: 8

Всего листов выписки: 533

11.07.2024г. № КУВИ-001/2024-180912229

Кадастровый номер:

78:07:0003119:2

1	2	3	4	5	6	7	8
226	1.3.226	1.3.227	135°0.0'	0.2	данные отсутствуют	данные отсутствуют	данные отсутствуют
227	1.3.227	1.3.228	126°52.2'	0.2	данные отсутствуют	данные отсутствуют	данные отсутствуют
228	1.3.228	1.3.229	126°52.2'	0.15	данные отсутствуют	данные отсутствуют	данные отсутствуют
229	1.3.229	1.3.230	127°24.3'	0.21	данные отсутствуют	данные отсутствуют	данные отсутствуют
230	1.3.230	1.3.231	125°32.3'	0.17	данные отсутствуют	данные отсутствуют	данные отсутствуют
231	1.3.231	1.3.232	116°33.9'	0.2	данные отсутствуют	данные отсутствуют	данные отсутствуют
232	1.3.232	1.3.233	111°48.1'	0.22	данные отсутствуют	данные отсутствуют	данные отсутствуют
233	1.3.233	1.3.234	112°22.8'	0.18	данные отсутствуют	данные отсутствуют	данные отсутствуют
234	1.3.234	1.3.235	109°17.4'	0.21	данные отсутствуют	данные отсутствуют	данные отсутствуют
235	1.3.235	1.3.236	106°41.9'	0.21	данные отсутствуют	данные отсутствуют	данные отсутствуют
236	1.3.236	1.3.237	98°58.4'	0.19	данные отсутствуют	данные отсутствуют	данные отсутствуют
237	1.3.237	1.3.238	95°42.7'	0.2	данные отсутствуют	данные отсутствуют	данные отсутствуют
238	1.3.238	1.3.239	90°0.0'	0.22	данные отсутствуют	данные отсутствуют	данные отсутствуют
239	1.3.239	1.3.240	90°0.0'	0.2	данные отсутствуют	данные отсутствуют	данные отсутствуют
240	1.3.240	1.3.241	90°0.0'	0.08	данные отсутствуют	данные отсутствуют	данные отсутствуют
241	1.3.241	1.3.242	139°5.2'	0.2	данные отсутствуют	данные отсутствуют	данные отсутствуют
242	1.3.242	1.3.243	149°32.0'	0.2	данные отсутствуют	данные отсутствуют	данные отсутствуют
243	1.3.243	1.3.244	136°58.5'	0.21	данные отсутствуют	данные отсутствуют	данные отсутствуют
244	1.3.244	1.3.245	135°0.0'	0.2	данные отсутствуют	данные отсутствуют	данные отсутствуют
245	1.3.245	1.3.246	126°52.2'	0.2	данные отсутствуют	данные отсутствуют	данные отсутствуют
246	1.3.246	1.3.247	132°52.7'	0.19	данные отсутствуют	данные отсутствуют	данные отсутствуют
247	1.3.247	1.3.248	133°1.5'	0.21	данные отсутствуют	данные отсутствуют	данные отсутствуют
248	1.3.248	1.3.249	133°1.5'	0.21	данные отсутствуют	данные отсутствуют	данные отсутствуют
249	1.3.249	1.3.250	125°50.3'	0.22	данные отсутствуют	данные отсутствуют	данные отсутствуют
250	1.3.250	1.3.251	127°34.1'	0.16	данные отсутствуют	данные отсутствуют	данные отсутствуют
251	1.3.251	1.3.252	125°13.1'	0.21	данные отсутствуют	данные отсутствуют	данные отсутствуют
252	1.3.252	1.3.253	122°54.3'	0.2	данные отсутствуют	данные отсутствуют	данные отсутствуют
253	1.3.253	1.3.254	125°13.1'	0.21	данные отсутствуют	данные отсутствуют	данные отсутствуют
254	1.3.254	1.3.255	114°13.7'	0.22	данные отсутствуют	данные отсутствуют	данные отсутствуют



ДОКУМЕНТ ПОДПИСАН
ЭЛЕКТРОННОЙ ПОДПИСЬЮ

Сертификат: 00BV056B7401CB38D2B3576ACDC8425108

Владелец: ФЕДЕРАЛЬНАЯ СЛУЖБА ГОСУДАРСТВЕННОЙ

РЕГИСТРАЦИИ, КАДАСТРА И КАРТОГРАФИИ

Действителен: с 27.06.2023 по 19.09.2024

полное наименование должности

инициалы, фамилия

Земельный участок

вид объекта недвижимости

Лист № 10 раздела 3.1

Всего листов раздела 3.1: 120

Всего разделов: 8

Всего листов выписки: 533

11.07.2024г. № КУВИ-001/2024-180912229

Кадастровый номер:

78:07:0003119:2

1	2	3	4	5	6	7	8
255	1.3.255	1.3.256	120°28.0'	0.2	данные отсутствуют	данные отсутствуют	данные отсутствуют
256	1.3.256	1.3.257	120°28.0'	0.2	данные отсутствуют	данные отсутствуют	данные отсутствуют
257	1.3.257	1.3.258	119°3.3'	0.21	данные отсутствуют	данные отсутствуют	данные отсутствуют
258	1.3.258	1.3.259	117°53.8'	0.19	данные отсутствуют	данные отсутствуют	данные отсутствуют
259	1.3.259	1.3.260	116°33.9'	0.2	данные отсутствуют	данные отсутствуют	данные отсутствуют
260	1.3.260	1.3.261	116°33.9'	0.2	данные отсутствуют	данные отсутствуют	данные отсутствуют
261	1.3.261	1.3.262	113°57.7'	0.2	данные отсутствуют	данные отсутствуют	данные отсутствуют
262	1.3.262	1.3.263	113°11.9'	0.08	данные отсутствуют	данные отсутствуют	данные отсутствуют
263	1.3.263	1.3.264	113°57.7'	0.2	данные отсутствуют	данные отсутствуют	данные отсутствуют
264	1.3.264	1.3.265	110°13.5'	0.2	данные отсутствуют	данные отсутствуют	данные отсутствуют
265	1.3.265	1.3.266	110°13.5'	0.2	данные отсутствуют	данные отсутствуют	данные отсутствуют
266	1.3.266	1.3.267	110°13.5'	0.2	данные отсутствуют	данные отсутствуют	данные отсутствуют
267	1.3.267	1.3.268	107°31.6'	0.2	данные отсутствуют	данные отсутствуют	данные отсутствуют
268	1.3.268	1.3.269	107°31.6'	0.2	данные отсутствуют	данные отсутствуют	данные отсутствуют
269	1.3.269	1.3.270	104°44.6'	0.2	данные отсутствуют	данные отсутствуют	данные отсутствуют
270	1.3.270	1.3.271	104°44.6'	0.2	данные отсутствуют	данные отсутствуют	данные отсутствуют
271	1.3.271	1.3.272	104°2.2'	0.21	данные отсутствуют	данные отсутствуют	данные отсутствуют
272	1.3.272	1.3.273	101°53.3'	0.19	данные отсутствуют	данные отсутствуют	данные отсутствуют
273	1.3.273	1.3.274	101°18.6'	0.2	данные отсутствуют	данные отсутствуют	данные отсутствуют
274	1.3.274	1.3.275	98°31.9'	0.2	данные отсутствуют	данные отсутствуют	данные отсутствуют
275	1.3.275	1.3.276	98°31.9'	0.2	данные отсутствуют	данные отсутствуют	данные отсутствуют
276	1.3.276	1.3.277	98°58.4'	0.19	данные отсутствуют	данные отсутствуют	данные отсутствуют
277	1.3.277	1.3.278	95°42.7'	0.2	данные отсутствуют	данные отсутствуют	данные отсутствуют
278	1.3.278	1.3.279	92°51.7'	0.2	данные отсутствуют	данные отсутствуют	данные отсутствуют
279	1.3.279	1.3.280	95°42.7'	0.2	данные отсутствуют	данные отсутствуют	данные отсутствуют
280	1.3.280	1.3.281	92°51.7'	0.2	данные отсутствуют	данные отсутствуют	данные отсутствуют
281	1.3.281	1.3.282	90°0.0'	0.2	данные отсутствуют	данные отсутствуют	данные отсутствуют
282	1.3.282	1.3.283	90°0.0'	0.2	данные отсутствуют	данные отсутствуют	данные отсутствуют
283	1.3.283	1.3.284	90°0.0'	0.2	данные отсутствуют	данные отсутствуют	данные отсутствуют



ДОКУМЕНТ ПОДПИСАН
ЭЛЕКТРОННОЙ ПОДПИСЬЮ

Сертификат: 00BV056B7401CB38D2B3576ACDC8425108

Владелец: ФЕДЕРАЛЬНАЯ СЛУЖБА ГОСУДАРСТВЕННОЙ

РЕГИСТРАЦИИ, КАДАСТРА И КАРТОГРАФИИ

Действителен: с 27.06.2023 по 19.09.2024

полное наименование должности

инициалы, фамилия

Земельный участок

вид объекта недвижимости

Лист № 11 раздела 3.1

Всего листов раздела 3.1: 120

Всего разделов: 8

Всего листов выписки: 533

11.07.2024г. № КУВИ-001/2024-180912229

Кадастровый номер:

78:07:0003119:2

1	2	3	4	5	6	7	8
284	1.3.284	1.3.285	87°8.3'	0.2	данные отсутствуют	данные отсутствуют	данные отсутствуют
285	1.3.285	1.3.286	87°8.3'	0.2	данные отсутствуют	данные отсутствуют	данные отсутствуют
286	1.3.286	1.3.287	87°8.3'	0.2	данные отсутствуют	данные отсутствуют	данные отсутствуют
287	1.3.287	1.3.288	84°17.3'	0.2	данные отсутствуют	данные отсутствуют	данные отсутствуют
288	1.3.288	1.3.289	81°28.1'	0.2	данные отсутствуют	данные отсутствуют	данные отсутствуют
289	1.3.289	1.3.290	84°17.3'	0.2	данные отсутствуют	данные отсутствуют	данные отсутствуют
290	1.3.290	1.3.291	78°6.7'	0.19	данные отсутствуют	данные отсутствуют	данные отсутствуют
291	1.3.291	1.3.292	81°28.1'	0.2	данные отсутствуют	данные отсутствуют	данные отсутствуют
292	1.3.292	1.3.293	77°28.3'	0.09	данные отсутствуют	данные отсутствуют	данные отсутствуют
293	1.3.293	1.3.294	64°59.0'	0.17	данные отсутствуют	данные отсутствуют	данные отсутствуют
294	1.3.294	1.3.295	59°32.0'	0.2	данные отсутствуют	данные отсутствуют	данные отсутствуют
295	1.3.295	1.3.296	60°56.7'	0.21	данные отсутствуют	данные отсутствуют	данные отсутствуют
296	1.3.296	1.3.297	59°32.0'	0.2	данные отсутствуют	данные отсутствуют	данные отсутствуют
297	1.3.297	1.3.298	55°29.5'	0.19	данные отсутствуют	данные отсутствуют	данные отсутствуют
298	1.3.298	1.3.299	54°46.9'	0.21	данные отсутствуют	данные отсутствуют	данные отсутствуют
299	1.3.299	1.3.300	53°7.8'	0.2	данные отсутствуют	данные отсутствуют	данные отсутствуют
300	1.3.300	1.3.301	53°7.8'	0.2	данные отсутствуют	данные отсутствуют	данные отсутствуют
301	1.3.301	1.3.302	49°5.2'	0.2	данные отсутствуют	данные отсутствуют	данные отсутствуют
302	1.3.302	1.3.303	49°5.2'	0.2	данные отсутствуют	данные отсутствуют	данные отсутствуют
303	1.3.303	1.3.304	46°58.5'	0.21	данные отсутствуют	данные отсутствуют	данные отсутствуют
304	1.3.304	1.3.305	45°0.0'	0.2	данные отсутствуют	данные отсутствуют	данные отсутствуют
305	1.3.305	1.3.306	45°0.0'	0.2	данные отсутствуют	данные отсутствуют	данные отсутствуют
306	1.3.306	1.3.307	40°54.8'	0.2	данные отсутствуют	данные отсутствуют	данные отсутствуют
307	1.3.307	1.3.308	40°54.8'	0.2	данные отсутствуют	данные отсутствуют	данные отсутствуют
308	1.3.308	1.3.309	36°52.2'	0.2	данные отсутствуют	данные отсутствуют	данные отсутствуют
309	1.3.309	1.3.310	36°52.2'	0.2	данные отсутствуют	данные отсутствуют	данные отсутствуют
310	1.3.310	1.3.311	36°52.2'	0.2	данные отсутствуют	данные отсутствуют	данные отсутствуют
311	1.3.311	1.3.312	32°54.3'	0.2	данные отсутствуют	данные отсутствуют	данные отсутствуют
312	1.3.312	1.3.313	32°54.3'	0.2	данные отсутствуют	данные отсутствуют	данные отсутствуют



ДОКУМЕНТ ПОДПИСАН
ЭЛЕКТРОННОЙ ПОДПИСЬЮ

Сертификат: 00BV056B7401CB38D2B3576ACDC8425108

Владелец: ФЕДЕРАЛЬНАЯ СЛУЖБА ГОСУДАРСТВЕННОЙ
РЕГИСТРАЦИИ, КАДАСТРА И КАРТОГРАФИИ
Действителен: с 27.06.2023 по 19.09.2024

полное наименование должности

инициалы, фамилия

Земельный участок

вид объекта недвижимости

Лист № 12 раздела 3.1

Всего листов раздела 3.1: 120

Всего разделов: 8

Всего листов выписки: 533

11.07.2024г. № КУВИ-001/2024-180912229

Кадастровый номер:

78:07:0003119:2

1	2	3	4	5	6	7	8
313	1.3.313	1.3.314	30°28.0'	0.2	данные отсутствуют	данные отсутствуют	данные отсутствуют
314	1.3.314	1.3.315	29°3.3'	0.21	данные отсутствуют	данные отсутствуют	данные отсутствуют
315	1.3.315	1.3.316	27°53.8'	0.19	данные отсутствуют	данные отсутствуют	данные отсутствуют
316	1.3.316	1.3.317	23°57.7'	0.2	данные отсутствуют	данные отсутствуют	данные отсутствуют
317	1.3.317	1.3.318	32°0.3'	0.19	данные отсутствуют	данные отсутствуют	данные отсутствуют
318	1.3.318	1.3.319	23°11.9'	0.23	данные отсутствуют	данные отсутствуют	данные отсутствуют
319	1.3.319	1.3.320	22°22.8'	0.18	данные отсутствуют	данные отсутствуют	данные отсутствуют
320	1.3.320	1.3.321	23°57.7'	0.2	данные отсутствуют	данные отсутствуют	данные отсутствуют
321	1.3.321	1.3.322	16°41.9'	0.21	данные отсутствуют	данные отсутствуют	данные отсутствуют
322	1.3.322	1.3.323	16°41.9'	0.21	данные отсутствуют	данные отсутствуют	данные отсутствуют
323	1.3.323	1.3.324	10°47.0'	0.21	данные отсутствуют	данные отсутствуют	данные отсутствуют
324	1.3.324	1.3.325	15°31.4'	0.19	данные отсутствуют	данные отсутствуют	данные отсутствуют
325	1.3.325	1.3.326	8°31.9'	0.2	данные отсутствуют	данные отсутствуют	данные отсутствуют
326	1.3.326	1.3.327	5°26.4'	0.21	данные отсутствуют	данные отсутствуют	данные отсутствуют
327	1.3.327	1.3.328	12°31.7'	0.18	данные отсутствуют	данные отсутствуют	данные отсутствуют
328	1.3.328	1.3.329	0°0.0'	0.2	данные отсутствуют	данные отсутствуют	данные отсутствуют
329	1.3.329	1.3.330	5°11.6'	0.22	данные отсутствуют	данные отсутствуют	данные отсутствуют
330	1.3.330	1.3.331	0°0.0'	0.2	данные отсутствуют	данные отсутствуют	данные отсутствуют
331	1.3.331	1.3.332	356°59.2'	0.19	данные отсутствуют	данные отсутствуют	данные отсутствуют
332	1.3.332	1.3.333	357°8.3'	0.2	данные отсутствуют	данные отсутствуют	данные отсутствуют
333	1.3.333	1.3.334	0°0.0'	0.2	данные отсутствуют	данные отсутствуют	данные отсутствуют
334	1.3.334	1.3.335	354°17.3'	0.2	данные отсутствуют	данные отсутствуют	данные отсутствуют
335	1.3.335	1.3.336	0°0.0'	0.03	данные отсутствуют	данные отсутствуют	данные отсутствуют
336	1.3.336	1.3.337	36°52.2'	0.2	данные отсутствуют	данные отсутствуют	данные отсутствуют
337	1.3.337	1.3.338	36°52.2'	0.2	данные отсутствуют	данные отсутствуют	данные отсутствуют
338	1.3.338	1.3.339	32°54.3'	0.2	данные отсутствуют	данные отсутствуют	данные отсутствуют
339	1.3.339	1.3.340	30°28.0'	0.2	данные отсутствуют	данные отсутствуют	данные отсутствуют
340	1.3.340	1.3.341	32°54.3'	0.2	данные отсутствуют	данные отсутствуют	данные отсутствуют
341	1.3.341	1.3.342	36°52.2'	0.2	данные отсутствуют	данные отсутствуют	данные отсутствуют



ДОКУМЕНТ ПОДПИСАН
ЭЛЕКТРОННОЙ ПОДПИСЬЮ

Сертификат: 00BV056B7401CB38D2B3576ACDC8425108

Владелец: ФЕДЕРАЛЬНАЯ СЛУЖБА ГОСУДАРСТВЕННОЙ

РЕГИСТРАЦИИ, КАДАСТРА И КАРТОГРАФИИ

Действителен: с 27.06.2023 по 19.09.2024

полное наименование должности

инициалы, фамилия

Земельный участок
вид объекта недвижимости

Лист № 13 раздела 3.1

Всего листов раздела 3.1: 120

Всего разделов: 8

Всего листов выписки: 533

11.07.2024г. № КУВИ-001/2024-180912229

Кадастровый номер:

78:07:0003119:2

1	2	3	4	5	6	7	8
342	1.3.342	1.3.343	27°53.8'	0.19	данные отсутствуют	данные отсутствуют	данные отсутствуют
343	1.3.343	1.3.344	26°33.9'	0.2	данные отсутствуют	данные отсутствуют	данные отсутствуют
344	1.3.344	1.3.345	25°20.8'	0.21	данные отсутствуют	данные отсутствуют	данные отсутствуют
345	1.3.345	1.3.346	21°15.1'	0.19	данные отсутствуют	данные отсутствуют	данные отсутствуют
346	1.3.346	1.3.347	17°31.6'	0.2	данные отсутствуют	данные отсутствуют	данные отсутствуют
347	1.3.347	1.3.348	17°39.0'	0.23	данные отсутствуют	данные отсутствуют	данные отсутствуют
348	1.3.348	1.3.349	16°23.4'	0.18	данные отсутствуют	данные отсутствуют	данные отсутствуют
349	1.3.349	1.3.350	8°58.4'	0.19	данные отсутствуют	данные отсутствуют	данные отсутствуют
350	1.3.350	1.3.351	10°47.0'	0.21	данные отсутствуют	данные отсутствуют	данные отсутствуют
351	1.3.351	1.3.352	11°18.6'	0.2	данные отсутствуют	данные отсутствуют	данные отсутствуют
352	1.3.352	1.3.353	12°5.7'	0.14	данные отсутствуют	данные отсутствуют	данные отсутствуют
353	1.3.353	1.3.354	7°25.9'	0.23	данные отсутствуют	данные отсутствуют	данные отсутствуют
354	1.3.354	1.3.355	8°31.9'	0.2	данные отсутствуют	данные отсутствуют	данные отсутствуют
355	1.3.355	1.3.356	6°0.5'	0.19	данные отсутствуют	данные отсутствуют	данные отсутствуют
356	1.3.356	1.3.357	2°51.7'	0.2	данные отсутствуют	данные отсутствуют	данные отсутствуют
357	1.3.357	1.3.358	2°51.7'	0.2	данные отсутствуют	данные отсутствуют	данные отсутствуют
358	1.3.358	1.3.359	0°0.0'	0.2	данные отсутствуют	данные отсутствуют	данные отсутствуют
359	1.3.359	1.3.360	357°8.3'	0.2	данные отсутствуют	данные отсутствуют	данные отсутствуют
360	1.3.360	1.3.361	357°8.3'	0.2	данные отсутствуют	данные отсутствуют	данные отсутствуют
361	1.3.361	1.3.362	354°17.3'	0.2	данные отсутствуют	данные отсутствуют	данные отсутствуют
362	1.3.362	1.3.363	354°17.3'	0.2	данные отсутствуют	данные отсутствуют	данные отсутствуют
363	1.3.363	1.3.364	351°28.1'	0.2	данные отсутствуют	данные отсутствуют	данные отсутствуют
364	1.3.364	1.3.365	351°28.1'	0.2	данные отсутствуют	данные отсутствуют	данные отсутствуют
365	1.3.365	1.3.366	348°6.7'	0.19	данные отсутствуют	данные отсутствуют	данные отсутствуют
366	1.3.366	1.3.367	345°57.8'	0.21	данные отсутствуют	данные отсутствуют	данные отсутствуют
367	1.3.367	1.3.368	345°15.4'	0.2	данные отсутствуют	данные отсутствуют	данные отсутствуют
368	1.3.368	1.3.369	338°53.3'	23.63	данные отсутствуют	данные отсутствуют	данные отсутствуют
369	1.3.369	1.3.370	344°3.3'	0.07	данные отсутствуют	данные отсутствуют	данные отсутствуют
370	1.3.370	1.3.371	345°57.8'	0.21	данные отсутствуют	данные отсутствуют	данные отсутствуют



ДОКУМЕНТ ПОДПИСАН
ЭЛЕКТРОННОЙ ПОДПИСЬЮ

Сертификат: 00BV056B7401CB38D2B3576ACDC8425108

Владелец: ФЕДЕРАЛЬНАЯ СЛУЖБА ГОСУДАРСТВЕННОЙ

РЕГИСТРАЦИИ, КАДАСТРА И КАРТОГРАФИИ

Действителен: с 27.06.2023 по 19.09.2024

полное наименование должности

инициалы, фамилия

Земельный участок

вид объекта недвижимости

Лист № 14 раздела 3.1

Всего листов раздела 3.1: 120

Всего разделов: 8

Всего листов выписки: 533

11.07.2024г. № КУВИ-001/2024-180912229

Кадастровый номер:

78:07:0003119:2

1	2	3	4	5	6	7	8
371	1.3.371	1.3.372	342°28.4'	0.2	данные отсутствуют	данные отсутствуют	данные отсутствуют
372	1.3.372	1.3.373	338°44.9'	0.19	данные отсутствуют	данные отсутствуют	данные отсутствуют
373	1.3.373	1.3.374	337°10.0'	0.21	данные отсутствуют	данные отсутствуют	данные отсутствуют
374	1.3.374	1.3.375	333°26.1'	0.2	данные отсутствуют	данные отсутствуют	данные отсутствуют
375	1.3.375	1.3.376	332°6.2'	0.19	данные отсутствуют	данные отсутствуют	данные отсутствуют
376	1.3.376	1.3.377	327°5.7'	0.2	данные отсутствуют	данные отсутствуют	данные отсутствуют
377	1.3.377	1.3.378	327°5.7'	0.2	данные отсутствуют	данные отсутствуют	данные отсутствуют
378	1.3.378	1.3.379	323°7.8'	0.2	данные отсутствуют	данные отсутствуют	данные отсутствуют
379	1.3.379	1.3.380	319°5.2'	0.2	данные отсутствуют	данные отсутствуют	данные отсутствуют
380	1.3.380	1.3.381	319°5.2'	0.2	данные отсутствуют	данные отсутствуют	данные отсутствуют
381	1.3.381	1.3.382	316°58.5'	0.21	данные отсутствуют	данные отсутствуют	данные отсутствуют
382	1.3.382	1.3.383	310°54.8'	0.2	данные отсутствуют	данные отсутствуют	данные отсутствуют
383	1.3.383	1.3.384	310°54.8'	0.2	данные отсутствуют	данные отсутствуют	данные отсутствуют
384	1.3.384	1.3.385	306°52.2'	0.2	данные отсутствуют	данные отсутствуют	данные отсутствуют
385	1.3.385	1.3.386	304°30.5'	0.19	данные отсутствуют	данные отсутствуют	данные отсутствуют
386	1.3.386	1.3.387	302°54.3'	0.2	данные отсутствуют	данные отсутствуют	данные отсутствуют
387	1.3.387	1.3.388	299°3.3'	0.21	данные отсутствуют	данные отсутствуют	данные отсутствуют
388	1.3.388	1.3.389	296°33.9'	0.2	данные отсутствуют	данные отсутствуют	данные отсутствуют
389	1.3.389	1.3.390	293°57.7'	0.2	данные отсутствуют	данные отсутствуют	данные отсутствуют
390	1.3.390	1.3.391	290°13.5'	0.2	данные отсутствуют	данные отсутствуют	данные отсутствуют
391	1.3.391	1.3.392	287°31.6'	0.2	данные отсутствуют	данные отсутствуют	данные отсутствуют
392	1.3.392	1.3.393	287°31.6'	0.2	данные отсутствуют	данные отсутствуют	данные отсутствуют
393	1.3.393	1.3.394	281°53.3'	0.19	данные отсутствуют	данные отсутствуют	данные отсутствуют
394	1.3.394	1.3.395	281°18.6'	0.2	данные отсутствуют	данные отсутствуют	данные отсутствуют
395	1.3.395	1.3.396	278°31.9'	0.2	данные отсутствуют	данные отсутствуют	данные отсутствуют
396	1.3.396	1.3.397	272°51.7'	0.2	данные отсутствуют	данные отсутствуют	данные отсутствуют
397	1.3.397	1.3.398	274°23.9'	0.13	данные отсутствуют	данные отсутствуют	данные отсутствуют
398	1.4.398	1.4.399	308°39.6'	0.06	данные отсутствуют	данные отсутствуют	данные отсутствуют
399	1.4.399	1.4.400	315°0.0'	0.2	данные отсутствуют	данные отсутствуют	данные отсутствуют



ДОКУМЕНТ ПОДПИСАН
ЭЛЕКТРОННОЙ ПОДПИСЬЮ

Сертификат: 00BV056B7401CB38D2B3576ACDC8425108

Владелец: ФЕДЕРАЛЬНАЯ СЛУЖБА ГОСУДАРСТВЕННОЙ

РЕГИСТРАЦИИ, КАДАСТРА И КАРТОГРАФИИ

Действителен: с 27.06.2023 по 19.09.2024

полное наименование должности

инициалы, фамилия

Земельный участок

вид объекта недвижимости

Лист № 15 раздела 3.1

Всего листов раздела 3.1: 120

Всего разделов: 8

Всего листов выписки: 533

11.07.2024г. № КУВИ-001/2024-180912229

Кадастровый номер:

78:07:0003119:2

1	2	3	4	5	6	7	8
400	1.4.400	1.4.401	310°54.8`	0.2	данные отсутствуют	данные отсутствуют	данные отсутствуют
401	1.4.401	1.4.402	310°54.8`	0.2	данные отсутствуют	данные отсутствуют	данные отсутствуют
402	1.4.402	1.4.403	309°5.6`	0.21	данные отсутствуют	данные отсутствуют	данные отсутствуют
403	1.4.403	1.4.404	310°54.8`	0.2	данные отсутствуют	данные отсутствуют	данные отсутствуют
404	1.4.404	1.4.405	306°52.2`	0.2	данные отсутствуют	данные отсутствуют	данные отсутствуют
405	1.4.405	1.4.406	310°54.8`	0.2	данные отсутствуют	данные отсутствуют	данные отсутствуют
406	1.4.406	1.4.407	306°52.2`	0.2	данные отсутствуют	данные отсутствуют	данные отсутствуют
407	1.4.407	1.4.408	306°52.2`	0.2	данные отсутствуют	данные отсутствуют	данные отсутствуют
408	1.4.408	1.4.409	306°52.2`	0.2	данные отсутствуют	данные отсутствуют	данные отсутствуют
409	1.4.409	1.4.410	306°52.2`	0.2	данные отсутствуют	данные отсутствуют	данные отсутствуют
410	1.4.410	1.4.411	306°52.2`	0.2	данные отсутствуют	данные отсутствуют	данные отсутствуют
411	1.4.411	1.4.412	302°54.3`	0.2	данные отсутствуют	данные отсутствуют	данные отсутствуют
412	1.4.412	1.4.413	304°30.5`	0.19	данные отсутствуют	данные отсутствуют	данные отсутствуют
413	1.4.413	1.4.414	302°54.3`	0.2	данные отсутствуют	данные отсутствуют	данные отсутствуют
414	1.4.414	1.4.415	302°54.3`	0.2	данные отсутствуют	данные отсутствуют	данные отсутствуют
415	1.4.415	1.4.416	302°54.3`	0.2	данные отсутствуют	данные отсутствуют	данные отсутствуют
416	1.4.416	1.4.417	300°28.0`	0.2	данные отсутствуют	данные отсутствуют	данные отсутствуют
417	1.4.417	1.4.418	302°54.3`	0.2	данные отсутствуют	данные отсутствуют	данные отсутствуют
418	1.4.418	1.4.419	300°28.0`	0.2	данные отсутствуют	данные отсутствуют	данные отсутствуют
419	1.4.419	1.4.420	300°28.0`	0.2	данные отсутствуют	данные отсутствуют	данные отсутствуют
420	1.4.420	1.4.421	299°3.3`	0.21	данные отсутствуют	данные отсутствуют	данные отсутствуют
421	1.4.421	1.4.422	297°53.8`	0.19	данные отсутствуют	данные отсутствуют	данные отсутствуют
422	1.4.422	1.4.423	299°3.3`	0.21	данные отсутствуют	данные отсутствуют	данные отсутствуют
423	1.4.423	1.4.424	296°33.9`	0.2	данные отсутствуют	данные отсутствуют	данные отсутствуют
424	1.4.424	1.4.425	296°33.9`	0.2	данные отсутствуют	данные отсутствуют	данные отсутствуют
425	1.4.425	1.4.426	296°33.9`	0.2	данные отсутствуют	данные отсутствуют	данные отсутствуют
426	1.4.426	1.4.427	293°57.7`	0.2	данные отсутствуют	данные отсутствуют	данные отсутствуют
427	1.4.427	1.4.428	296°33.9`	0.2	данные отсутствуют	данные отсутствуют	данные отсутствуют
428	1.4.428	1.4.429	293°57.7`	0.2	данные отсутствуют	данные отсутствуют	данные отсутствуют



ДОКУМЕНТ ПОДПИСАН
ЭЛЕКТРОННОЙ ПОДПИСЬЮ

Сертификат: 00BV056B7401CB38D2B3576ACDC8425108

Владелец: ФЕДЕРАЛЬНАЯ СЛУЖБА ГОСУДАРСТВЕННОЙ

РЕГИСТРАЦИИ, КАДАСТРА И КАРТОГРАФИИ

Действителен: с 27.06.2023 по 19.09.2024

полное наименование должности

инициалы, фамилия

Земельный участок

вид объекта недвижимости

Лист № 16 раздела 3.1

Всего листов раздела 3.1: 120

Всего разделов: 8

Всего листов выписки: 533

11.07.2024г. № КУВИ-001/2024-180912229

Кадастровый номер:

78:07:0003119:2

1	2	3	4	5	6	7	8
429	1.4.429	1.4.430	293°57.7`	0.2	данные отсутствуют	данные отсутствуют	данные отсутствуют
430	1.4.430	1.4.431	292°50.0`	0.21	данные отсутствуют	данные отсутствуют	данные отсутствуют
431	1.4.431	1.4.432	293°57.7`	0.2	данные отсутствуют	данные отсутствуют	данные отсутствуют
432	1.4.432	1.4.433	290°13.5`	0.2	данные отсутствуют	данные отсутствуют	данные отсутствуют
433	1.4.433	1.4.434	291°15.1`	0.19	данные отсутствуют	данные отсутствуют	данные отсутствуют
434	1.4.434	1.4.435	290°13.5`	0.2	данные отсутствуют	данные отсутствуют	данные отсутствуют
435	1.4.435	1.4.436	290°13.5`	0.2	данные отсутствуют	данные отсутствуют	данные отсутствуют
436	1.4.436	1.4.437	290°13.5`	0.2	данные отсутствуют	данные отсутствуют	данные отсутствуют
437	1.4.437	1.4.438	287°31.6`	0.2	данные отсутствуют	данные отсутствуют	данные отсутствуют
438	1.4.438	1.4.439	287°31.6`	0.2	данные отсутствуют	данные отсутствуют	данные отсутствуют
439	1.4.439	1.4.440	290°13.5`	0.2	данные отсутствуют	данные отсутствуют	данные отсутствуют
440	1.4.440	1.4.441	284°44.6`	0.2	данные отсутствуют	данные отсутствуют	данные отсутствуют
441	1.4.441	1.4.442	287°31.6`	0.2	данные отсутствуют	данные отсутствуют	данные отсутствуют
442	1.4.442	1.4.443	284°44.6`	0.2	данные отсутствуют	данные отсутствуют	данные отсутствуют
443	1.4.443	1.4.444	286°41.9`	0.21	данные отсутствуют	данные отсутствуют	данные отсутствуют
444	1.4.444	1.4.445	284°44.6`	0.2	данные отсутствуют	данные отсутствуют	данные отсутствуют
445	1.4.445	1.4.446	281°53.3`	0.19	данные отсутствуют	данные отсутствуют	данные отсутствуют
446	1.4.446	1.4.447	284°2.2`	0.21	данные отсутствуют	данные отсутствуют	данные отсутствуют
447	1.4.447	1.4.448	281°53.3`	0.19	данные отсутствуют	данные отсутствуют	данные отсутствуют
448	1.4.448	1.4.449	281°18.6`	0.2	данные отсутствуют	данные отсутствуют	данные отсутствуют
449	1.4.449	1.4.450	281°18.6`	0.2	данные отсутствуют	данные отсутствуют	данные отсутствуют
450	1.4.450	1.4.451	281°53.3`	0.19	данные отсутствуют	данные отсутствуют	данные отсутствуют
451	1.4.451	1.4.452	281°18.6`	0.2	данные отсутствуют	данные отсутствуют	данные отсутствуют
452	1.4.452	1.4.453	278°31.9`	0.2	данные отсутствуют	данные отсутствуют	данные отсутствуют
453	1.4.453	1.4.454	278°58.4`	0.19	данные отсутствуют	данные отсутствуют	данные отсутствуют
454	1.4.454	1.4.455	278°31.9`	0.2	данные отсутствуют	данные отсутствуют	данные отсутствуют
455	1.4.455	1.4.456	278°31.9`	0.2	данные отсутствуют	данные отсутствуют	данные отсутствуют
456	1.4.456	1.4.457	275°42.7`	0.2	данные отсутствуют	данные отсутствуют	данные отсутствуют
457	1.4.457	1.4.458	275°42.7`	0.2	данные отсутствуют	данные отсутствуют	данные отсутствуют



ДОКУМЕНТ ПОДПИСАН
ЭЛЕКТРОННОЙ ПОДПИСЬЮ

Сертификат: 00BV056B7401CB38D2B3576ACDC8425108

Владелец: ФЕДЕРАЛЬНАЯ СЛУЖБА ГОСУДАРСТВЕННОЙ

РЕГИСТРАЦИИ, КАДАСТРА И КАРТОГРАФИИ

Действителен: с 27.06.2023 по 19.09.2024

полное наименование должности

инициалы, фамилия

Земельный участок

вид объекта недвижимости

Лист № 17 раздела 3.1

Всего листов раздела 3.1: 120

Всего разделов: 8

Всего листов выписки: 533

11.07.2024г. № КУВИ-001/2024-180912229

Кадастровый номер:

78:07:0003119:2

1	2	3	4	5	6	7	8
458	1.4.458	1.4.459	275°42.7'	0.2	данные отсутствуют	данные отсутствуют	данные отсутствуют
459	1.4.459	1.4.460	275°42.7'	0.2	данные отсутствуют	данные отсутствуют	данные отсутствуют
460	1.4.460	1.4.461	275°42.7'	0.2	данные отсутствуют	данные отсутствуют	данные отсутствуют
461	1.4.461	1.4.462	273°0.8'	0.19	данные отсутствуют	данные отсутствуют	данные отсутствуют
462	1.4.462	1.4.463	272°51.7'	0.2	данные отсутствуют	данные отсутствуют	данные отсутствуют
463	1.4.463	1.4.464	272°51.7'	0.2	данные отсутствуют	данные отсутствуют	данные отсутствуют
464	1.4.464	1.4.465	272°51.7'	0.2	данные отсутствуют	данные отсутствуют	данные отсутствуют
465	1.4.465	1.4.466	272°51.7'	0.2	данные отсутствуют	данные отсутствуют	данные отсутствуют
466	1.4.466	1.4.467	270°0.0'	0.2	данные отсутствуют	данные отсутствуют	данные отсутствуют
467	1.4.467	1.4.468	270°0.0'	0.2	данные отсутствуют	данные отсутствуют	данные отсутствуют
468	1.4.468	1.4.469	270°0.0'	0.2	данные отсутствуют	данные отсутствуют	данные отсутствуют
469	1.4.469	1.4.470	267°8.3'	0.2	данные отсутствуют	данные отсутствуют	данные отсутствуют
470	1.4.470	1.4.471	270°0.0'	0.2	данные отсутствуют	данные отсутствуют	данные отсутствуют
471	1.4.471	1.4.472	267°8.3'	0.2	данные отсутствуют	данные отсутствуют	данные отсутствуют
472	1.4.472	1.4.473	267°8.3'	0.2	данные отсутствуют	данные отсутствуют	данные отсутствуют
473	1.4.473	1.4.474	267°8.3'	0.2	данные отсутствуют	данные отсутствуют	данные отсутствуют
474	1.4.474	1.4.475	267°8.3'	0.2	данные отсутствуют	данные отсутствуют	данные отсутствуют
475	1.4.475	1.4.476	264°17.3'	0.2	данные отсутствуют	данные отсутствуют	данные отсутствуют
476	1.4.476	1.4.477	264°17.3'	0.2	данные отсутствуют	данные отсутствуют	данные отсутствуют
477	1.4.477	1.4.478	264°17.3'	0.2	данные отсутствуют	данные отсутствуют	данные отсутствуют
478	1.4.478	1.4.479	264°17.3'	0.2	данные отсутствуют	данные отсутствуют	данные отсутствуют
479	1.4.479	1.4.480	261°28.1'	0.2	данные отсутствуют	данные отсутствуют	данные отсутствуют
480	1.4.480	1.4.481	264°17.3'	0.2	данные отсутствуют	данные отсутствуют	данные отсутствуют
481	1.4.481	1.4.482	261°1.6'	0.19	данные отсутствуют	данные отсутствуют	данные отсутствуют
482	1.4.482	1.4.483	258°41.4'	0.2	данные отсутствуют	данные отсутствуют	данные отсутствуют
483	1.4.483	1.4.484	261°28.1'	0.2	данные отсутствуют	данные отсутствуют	данные отсутствуют
484	1.4.484	1.4.485	261°1.6'	0.19	данные отсутствуют	данные отсутствуют	данные отсутствуют
485	1.4.485	1.4.486	258°41.4'	0.2	данные отсутствуют	данные отсутствуют	данные отсутствуют
486	1.4.486	1.4.487	258°41.4'	0.2	данные отсутствуют	данные отсутствуют	данные отсутствуют



ДОКУМЕНТ ПОДПИСАН
ЭЛЕКТРОННОЙ ПОДПИСЬЮ

Сертификат: 00BV056B7401CB38D2B3576ACDC8425108

Владелец: ФЕДЕРАЛЬНАЯ СЛУЖБА ГОСУДАРСТВЕННОЙ

РЕГИСТРАЦИИ, КАДАСТРА И КАРТОГРАФИИ

Действителен: с 27.06.2023 по 19.09.2024

полное наименование должности

инициалы, фамилия

Земельный участок

вид объекта недвижимости

Лист № 18 раздела 3.1

Всего листов раздела 3.1: 120

Всего разделов: 8

Всего листов выписки: 533

11.07.2024г. № КУВИ-001/2024-180912229

Кадастровый номер:

78:07:0003119:2

1	2	3	4	5	6	7	8
487	1.4.487	1.4.488	258°6.7'	0.19	данные отсутствуют	данные отсутствуют	данные отсутствуют
488	1.4.488	1.4.489	255°57.8'	0.21	данные отсутствуют	данные отсутствуют	данные отсутствуют
489	1.4.489	1.4.490	258°6.7'	0.19	данные отсутствуют	данные отсутствуют	данные отсутствуют
490	1.4.490	1.4.491	255°57.8'	0.21	данные отсутствуют	данные отсутствуют	данные отсутствуют
491	1.4.491	1.4.492	255°15.4'	0.2	данные отсутствуют	данные отсутствуют	данные отсутствуют
492	1.4.492	1.4.493	255°15.4'	0.2	данные отсутствуют	данные отсутствуют	данные отсутствуют
493	1.4.493	1.4.494	253°18.1'	0.21	данные отсутствуют	данные отсутствуют	данные отсутствуют
494	1.4.494	1.4.495	252°28.4'	0.2	данные отсутствуют	данные отсутствуют	данные отсутствуют
495	1.4.495	1.4.496	255°15.4'	0.2	данные отсутствуют	данные отсутствуют	данные отсутствуют
496	1.4.496	1.4.497	252°28.4'	0.2	данные отсутствуют	данные отсутствуют	данные отсутствуют
497	1.4.497	1.4.498	249°46.5'	0.2	данные отсутствуют	данные отсутствуют	данные отсутствуют
498	1.4.498	1.4.499	252°28.4'	0.2	данные отсутствуют	данные отсутствуют	данные отсутствуют
499	1.4.499	1.4.500	249°46.5'	0.2	данные отсутствуют	данные отсутствуют	данные отсутствуют
500	1.4.500	1.4.501	248°44.9'	0.19	данные отсутствуют	данные отсутствуют	данные отсутствуют
501	1.4.501	1.4.502	249°46.5'	0.2	данные отсутствуют	данные отсутствуют	данные отсутствуют
502	1.4.502	1.4.503	249°46.5'	0.2	данные отсутствуют	данные отсутствуют	данные отсутствуют
503	1.4.503	1.4.504	246°2.3'	0.2	данные отсутствуют	данные отсутствуют	данные отсутствуют
504	1.4.504	1.4.505	249°46.5'	0.2	данные отсутствуют	данные отсутствуют	данные отсутствуют
505	1.4.505	1.4.506	246°2.3'	0.2	данные отсутствуют	данные отсутствуют	данные отсутствуют
506	1.4.506	1.4.507	247°10.0'	0.21	данные отсутствуют	данные отсутствуют	данные отсутствуют
507	1.4.507	1.4.508	246°2.3'	0.2	данные отсутствуют	данные отсутствуют	данные отсутствуют
508	1.4.508	1.4.509	243°26.1'	0.2	данные отсутствуют	данные отсутствуют	данные отсутствуют
509	1.4.509	1.4.510	243°26.1'	0.2	данные отсутствуют	данные отсутствуют	данные отсутствуют
510	1.4.510	1.4.511	246°2.3'	0.2	данные отсутствуют	данные отсутствуют	данные отсутствуют
511	1.4.511	1.4.512	243°26.1'	0.2	данные отсутствуют	данные отсутствуют	данные отсутствуют
512	1.4.512	1.4.513	239°32.0'	0.2	данные отсутствуют	данные отсутствуют	данные отсутствуют
513	1.4.513	1.4.514	243°26.1'	0.2	данные отсутствуют	данные отсутствуют	данные отсутствуют
514	1.4.514	1.4.515	240°56.7'	0.21	данные отсутствуют	данные отсутствуют	данные отсутствуют
515	1.4.515	1.4.516	239°32.0'	0.2	данные отсутствуют	данные отсутствуют	данные отсутствуют



ДОКУМЕНТ ПОДПИСАН
ЭЛЕКТРОННОЙ ПОДПИСЬЮ

Сертификат: 00BV056B7401CB38D2B3576ACDC8425108

Владелец: ФЕДЕРАЛЬНАЯ СЛУЖБА ГОСУДАРСТВЕННОЙ

РЕГИСТРАЦИИ, КАДАСТРА И КАРТОГРАФИИ

Действителен: с 27.06.2023 по 19.09.2024

полное наименование должности

инициалы, фамилия

Земельный участок

вид объекта недвижимости

Лист № 19 раздела 3.1

Всего листов раздела 3.1: 120

Всего разделов: 8

Всего листов выписки: 533

11.07.2024г. № КУВИ-001/2024-180912229

Кадастровый номер:

78:07:0003119:2

1	2	3	4	5	6	7	8
516	1.4.516	1.4.517	239°32.0'	0.2	данные отсутствуют	данные отсутствуют	данные отсутствуют
517	1.4.517	1.4.518	240°56.7'	0.21	данные отсутствуют	данные отсутствуют	данные отсутствуют
518	1.4.518	1.4.519	239°32.0'	0.2	данные отсутствуют	данные отсутствуют	данные отсутствуют
519	1.4.519	1.4.520	237°5.7'	0.2	данные отсутствуют	данные отсутствуют	данные отсутствуют
520	1.4.520	1.4.521	237°59.7'	0.19	данные отсутствуют	данные отсутствуют	данные отсутствуют
521	1.4.521	1.4.522	237°5.7'	0.2	данные отсутствуют	данные отсутствуют	данные отсутствуют
522	1.4.522	1.4.523	237°5.7'	0.2	данные отсутствуют	данные отсутствуют	данные отсутствуют
523	1.4.523	1.4.524	233°7.8'	0.2	данные отсутствуют	данные отсутствуют	данные отсутствуют
524	1.4.524	1.4.525	237°5.7'	0.2	данные отсутствуют	данные отсутствуют	данные отсутствуют
525	1.4.525	1.4.526	233°7.8'	0.2	данные отсутствуют	данные отсутствуют	данные отсутствуют
526	1.4.526	1.4.527	233°7.8'	0.2	данные отсутствуют	данные отсутствуют	данные отсутствуют
527	1.4.527	1.4.528	235°29.5'	0.19	данные отсутствуют	данные отсутствуют	данные отсутствуют
528	1.4.528	1.4.529	230°54.4'	0.21	данные отсутствуют	данные отсутствуют	данные отсутствуют
529	1.4.529	1.4.530	233°7.8'	0.2	данные отсутствуют	данные отсутствуют	данные отсутствуют
530	1.4.530	1.4.531	233°7.8'	0.2	данные отсутствуют	данные отсутствуют	данные отсутствуют
531	1.4.531	1.4.532	229°5.2'	0.2	данные отсутствуют	данные отсутствуют	данные отсутствуют
532	1.4.532	1.4.533	229°5.2'	0.2	данные отсутствуют	данные отсутствуют	данные отсутствуют
533	1.4.533	1.4.534	230°54.4'	0.21	данные отсутствуют	данные отсутствуют	данные отсутствуют
534	1.4.534	1.4.535	229°5.2'	0.2	данные отсутствуют	данные отсутствуют	данные отсутствуют
535	1.4.535	1.4.536	229°5.2'	0.2	данные отсутствуют	данные отсутствуют	данные отсутствуют
536	1.4.536	1.4.537	225°0.0'	0.2	данные отсутствуют	данные отсутствуют	данные отсутствуют
537	1.4.537	1.4.538	229°5.2'	0.2	данные отсутствуют	данные отсутствуют	данные отсутствуют
538	1.4.538	1.4.539	226°58.5'	0.21	данные отсутствуют	данные отсутствуют	данные отсутствуют
539	1.4.539	1.4.540	225°0.0'	0.2	данные отсутствуют	данные отсутствуют	данные отсутствуют
540	1.4.540	1.4.541	225°0.0'	0.2	данные отсутствуют	данные отсутствуют	данные отсутствуют
541	1.4.541	1.4.542	225°0.0'	0.2	данные отсутствуют	данные отсутствуют	данные отсутствуют
542	1.4.542	1.4.543	223°1.5'	0.21	данные отсутствуют	данные отсутствуют	данные отсутствуют
543	1.4.543	1.4.544	225°0.0'	0.2	данные отсутствуют	данные отсутствуют	данные отсутствуют
544	1.4.544	1.4.545	220°54.8'	0.2	данные отсутствуют	данные отсутствуют	данные отсутствуют



ДОКУМЕНТ ПОДПИСАН
ЭЛЕКТРОННОЙ ПОДПИСЬЮ

Сертификат: 00BV056B7401CB38D2B3576ACDC8425108

Владелец: ФЕДЕРАЛЬНАЯ СЛУЖБА ГОСУДАРСТВЕННОЙ

РЕГИСТРАЦИИ, КАДАСТРА И КАРТОГРАФИИ

Действителен: с 27.06.2023 по 19.09.2024

полное наименование должности

инициалы, фамилия

Земельный участок

вид объекта недвижимости

Лист № 20 раздела 3.1

Всего листов раздела 3.1: 120

Всего разделов: 8

Всего листов выписки: 533

11.07.2024г. № КУВИ-001/2024-180912229

Кадастровый номер:

78:07:0003119:2

1	2	3	4	5	6	7	8
545	1.4.545	1.4.546	223°1.5'	0.21	данные отсутствуют	данные отсутствуют	данные отсутствуют
546	1.4.546	1.4.547	220°54.8'	0.2	данные отсутствуют	данные отсутствуют	данные отсутствуют
547	1.4.547	1.4.548	220°54.8'	0.2	данные отсутствуют	данные отсутствуют	данные отсутствуют
548	1.4.548	1.4.549	220°54.8'	0.2	данные отсутствуют	данные отсутствуют	данные отсутствуют
549	1.4.549	1.4.550	217°48.1'	1.35	данные отсутствуют	данные отсутствуют	данные отсутствуют
550	1.4.550	1.4.551	222°58.1'	1	данные отсутствуют	данные отсутствуют	данные отсутствуют
551	1.4.551	1.4.552	219°5.6'	0.21	данные отсутствуют	данные отсутствуют	данные отсутствуют
552	1.4.552	1.4.553	218°39.6'	0.19	данные отсутствуют	данные отсутствуют	данные отсутствуют
553	1.4.553	1.4.554	216°52.2'	0.2	данные отсутствуют	данные отсутствуют	данные отсутствуют
554	1.4.554	1.4.555	215°13.1'	0.21	данные отсутствуют	данные отсутствуют	данные отсутствуют
555	1.4.555	1.4.556	214°30.5'	0.19	данные отсутствуют	данные отсутствуют	данные отсутствуют
556	1.4.556	1.4.557	212°54.3'	0.2	данные отсутствуют	данные отсутствуют	данные отсутствуют
557	1.4.557	1.4.558	210°28.0'	0.2	данные отсутствуют	данные отсутствуют	данные отсутствуют
558	1.4.558	1.4.559	212°54.3'	0.2	данные отсутствуют	данные отсутствуют	данные отсутствуют
559	1.4.559	1.4.560	206°33.9'	0.2	данные отсутствуют	данные отсутствуют	данные отсутствуют
560	1.4.560	1.4.561	210°28.0'	0.2	данные отсутствуют	данные отсутствуют	данные отсутствуют
561	1.4.561	1.4.562	206°33.9'	0.2	данные отсутствуют	данные отсутствуют	данные отсутствуют
562	1.4.562	1.4.563	203°57.7'	0.2	данные отсутствуют	данные отсутствуют	данные отсутствуют
563	1.4.563	1.4.564	203°57.7'	0.2	данные отсутствуют	данные отсутствуют	данные отсутствуют
564	1.4.564	1.4.565	202°50.0'	0.21	данные отсутствуют	данные отсутствуют	данные отсутствуют
565	1.4.565	1.4.566	203°57.7'	0.2	данные отсутствуют	данные отсутствуют	данные отсутствуют
566	1.4.566	1.4.567	200°13.5'	0.2	данные отсутствуют	данные отсутствуют	данные отсутствуют
567	1.4.567	1.4.568	197°31.6'	0.2	данные отсутствуют	данные отсутствуют	данные отсутствуют
568	1.4.568	1.4.569	197°31.6'	0.2	данные отсутствуют	данные отсутствуют	данные отсутствуют
569	1.4.569	1.4.570	197°31.6'	0.2	данные отсутствуют	данные отсутствуют	данные отсутствуют
570	1.4.570	1.4.571	194°2.2'	0.21	данные отсутствуют	данные отсутствуют	данные отсутствуют
571	1.4.571	1.4.572	194°44.6'	0.2	данные отсутствуют	данные отсутствуют	данные отсутствуют
572	1.4.572	1.4.573	194°44.6'	0.2	данные отсутствуют	данные отсутствуют	данные отсутствуют
573	1.4.573	1.4.574	191°18.6'	0.2	данные отсутствуют	данные отсутствуют	данные отсутствуют



ДОКУМЕНТ ПОДПИСАН
ЭЛЕКТРОННОЙ ПОДПИСЬЮ

Сертификат: 00BV056B7401CB38D2B3576ACDC8425108

Владелец: ФЕДЕРАЛЬНАЯ СЛУЖБА ГОСУДАРСТВЕННОЙ

РЕГИСТРАЦИИ, КАДАСТРА И КАРТОГРАФИИ

Действителен: с 27.06.2023 по 19.09.2024

полное наименование должности

инициалы, фамилия

Земельный участок

вид объекта недвижимости

Лист № 21 раздела 3.1

Всего листов раздела 3.1: 120

Всего разделов: 8

Всего листов выписки: 533

11.07.2024г. № КУВИ-001/2024-180912229

Кадастровый номер:

78:07:0003119:2

1	2	3	4	5	6	7	8
574	1.4.574	1.4.575	188°31.9'	0.2	данные отсутствуют	данные отсутствуют	данные отсутствуют
575	1.4.575	1.4.576	188°58.4'	0.19	данные отсутствуют	данные отсутствуют	данные отсутствуют
576	1.4.576	1.4.577	188°31.9'	0.2	данные отсутствуют	данные отсутствуют	данные отсутствуют
577	1.4.577	1.4.578	185°42.7'	0.2	данные отсутствуют	данные отсутствуют	данные отсутствуют
578	1.4.578	1.4.579	185°42.7'	0.2	данные отсутствуют	данные отсутствуют	данные отсутствуют
579	1.4.579	1.4.580	185°42.7'	0.2	данные отсутствуют	данные отсутствуют	данные отсутствуют
580	1.4.580	1.4.581	182°51.7'	0.2	данные отсутствуют	данные отсутствуют	данные отсутствуют
581	1.4.581	1.4.582	180°0.0'	0.2	данные отсутствуют	данные отсутствуют	данные отсутствуют
582	1.4.582	1.4.583	180°0.0'	0.2	данные отсутствуют	данные отсутствуют	данные отсутствуют
583	1.4.583	1.4.584	180°0.0'	0.2	данные отсутствуют	данные отсутствуют	данные отсутствуют
584	1.4.584	1.4.585	177°8.3'	0.2	данные отсутствуют	данные отсутствуют	данные отсутствуют
585	1.4.585	1.4.586	177°8.3'	0.2	данные отсутствуют	данные отсутствуют	данные отсутствуют
586	1.4.586	1.4.587	174°17.3'	0.2	данные отсутствуют	данные отсутствуют	данные отсутствуют
587	1.4.587	1.4.588	174°17.3'	0.2	данные отсутствуют	данные отсутствуют	данные отсутствуют
588	1.4.588	1.4.589	171°28.1'	0.2	данные отсутствуют	данные отсутствуют	данные отсутствуют
589	1.4.589	1.4.590	173°59.5'	0.19	данные отсутствуют	данные отсутствуют	данные отсутствуют
590	1.4.590	1.4.591	168°41.4'	0.2	данные отсутствуют	данные отсутствуют	данные отсутствуют
591	1.4.591	1.4.592	168°41.4'	0.2	данные отсутствуют	данные отсутствуют	данные отсутствуют
592	1.4.592	1.4.593	168°6.7'	0.19	данные отсутствуют	данные отсутствуют	данные отсутствуют
593	1.4.593	1.4.594	165°57.8'	0.21	данные отсутствуют	данные отсутствуют	данные отсутствуют
594	1.4.594	1.4.595	165°15.4'	0.2	данные отсутствуют	данные отсутствуют	данные отсутствуют
595	1.4.595	1.4.596	165°15.4'	0.2	данные отсутствуют	данные отсутствуют	данные отсутствуют
596	1.4.596	1.4.597	162°28.4'	0.2	данные отсутствуют	данные отсутствуют	данные отсутствуют
597	1.4.597	1.4.598	159°46.5'	0.2	данные отсутствуют	данные отсутствуют	данные отсутствуют
598	1.4.598	1.4.599	159°46.5'	0.2	данные отсутствуют	данные отсутствуют	данные отсутствуют
599	1.4.599	1.4.600	159°46.5'	0.2	данные отсутствуют	данные отсутствуют	данные отсутствуют
600	1.4.600	1.4.601	158°44.9'	0.19	данные отсутствуют	данные отсутствуют	данные отсутствуют
601	1.4.601	1.4.602	155°13.5'	0.14	данные отсутствуют	данные отсутствуют	данные отсутствуют
602	1.4.602	1.4.603	156°2.3'	0.2	данные отсутствуют	данные отсутствуют	данные отсутствуют



ДОКУМЕНТ ПОДПИСАН
ЭЛЕКТРОННОЙ ПОДПИСЬЮ

Сертификат: 00BV056B7401CB38D2B3576ACDC8425108

Владелец: ФЕДЕРАЛЬНАЯ СЛУЖБА ГОСУДАРСТВЕННОЙ

РЕГИСТРАЦИИ, КАДАСТРА И КАРТОГРАФИИ

Действителен: с 27.06.2023 по 19.09.2024

полное наименование должности

инициалы, фамилия

Земельный участок

вид объекта недвижимости

Лист № 22 раздела 3.1

Всего листов раздела 3.1: 120

Всего разделов: 8

Всего листов выписки: 533

11.07.2024г. № КУВИ-001/2024-180912229

Кадастровый номер:

78:07:0003119:2

1	2	3	4	5	6	7	8
603	1.4.603	1.4.604	153°26.1'	0.2	данные отсутствуют	данные отсутствуют	данные отсутствуют
604	1.4.604	1.4.605	153°26.1'	0.2	данные отсутствуют	данные отсутствуют	данные отсутствуют
605	1.4.605	1.4.606	150°56.7'	0.21	данные отсутствуют	данные отсутствуют	данные отсутствуют
606	1.4.606	1.4.607	149°32.0'	0.2	данные отсутствуют	данные отсутствуют	данные отсутствуют
607	1.4.607	1.4.608	149°32.0'	0.2	данные отсутствуют	данные отсутствуют	данные отсутствуют
608	1.4.608	1.4.609	149°32.0'	0.2	данные отсутствуют	данные отсутствуют	данные отсутствуют
609	1.4.609	1.4.610	147°5.7'	0.2	данные отсутствуют	данные отсутствуют	данные отсутствуют
610	1.4.610	1.4.611	143°7.8'	0.2	данные отсутствуют	данные отсутствуют	данные отсутствуют
611	1.4.611	1.4.612	143°7.8'	0.2	данные отсутствуют	данные отсутствуют	данные отсутствуют
612	1.4.612	1.4.613	143°7.8'	0.2	данные отсутствуют	данные отсутствуют	данные отсутствуют
613	1.4.613	1.4.614	143°7.8'	0.2	данные отсутствуют	данные отсутствуют	данные отсутствуют
614	1.4.614	1.4.615	139°5.2'	0.2	данные отсутствуют	данные отсутствуют	данные отсутствуют
615	1.4.615	1.4.616	140°54.4'	0.21	данные отсутствуют	данные отсутствуют	данные отсутствуют
616	1.4.616	1.4.617	137°7.3'	0.19	данные отсутствуют	данные отсутствуют	данные отсутствуют
617	1.4.617	1.4.618	136°58.5'	0.21	данные отсутствуют	данные отсутствуют	данные отсутствуют
618	1.4.618	1.4.619	135°0.0'	0.2	данные отсутствуют	данные отсутствуют	данные отсутствуют
619	1.4.619	1.4.620	133°1.5'	0.21	данные отсутствуют	данные отсутствуют	данные отсутствуют
620	1.4.620	1.4.621	135°0.0'	0.2	данные отсутствуют	данные отсутствуют	данные отсутствуют
621	1.4.621	1.4.622	130°54.8'	0.2	данные отсутствуют	данные отсутствуют	данные отсутствуют
622	1.4.622	1.4.623	130°54.8'	0.2	данные отсутствуют	данные отсутствуют	данные отсутствуют
623	1.4.623	1.4.624	126°52.2'	0.2	данные отсутствуют	данные отсутствуют	данные отсутствуют
624	1.4.624	1.4.625	129°5.6'	0.21	данные отсутствуют	данные отсутствуют	данные отсутствуют
625	1.4.625	1.4.626	124°30.5'	0.19	данные отсутствуют	данные отсутствуют	данные отсутствуют
626	1.4.626	1.4.627	126°52.2'	0.2	данные отсутствуют	данные отсутствуют	данные отсутствуют
627	1.4.627	1.4.628	122°54.3'	0.2	данные отсутствуют	данные отсутствуют	данные отсутствуют
628	1.4.628	1.4.629	122°54.3'	0.2	данные отсутствуют	данные отсутствуют	данные отсутствуют
629	1.4.629	1.4.630	120°28.0'	0.2	данные отсутствуют	данные отсутствуют	данные отсутствуют
630	1.4.630	1.4.631	120°28.0'	0.2	данные отсутствуют	данные отсутствуют	данные отсутствуют
631	1.4.631	1.4.632	119°3.3'	0.21	данные отсутствуют	данные отсутствуют	данные отсутствуют



ДОКУМЕНТ ПОДПИСАН
ЭЛЕКТРОННОЙ ПОДПИСЬЮ

Сертификат: 00BV056B7401CB38D2B3576ACDC8425108

Владелец: ФЕДЕРАЛЬНАЯ СЛУЖБА ГОСУДАРСТВЕННОЙ

РЕГИСТРАЦИИ, КАДАСТРА И КАРТОГРАФИИ

Действителен: с 27.06.2023 по 19.09.2024

полное наименование должности

инициалы, фамилия

Земельный участок

вид объекта недвижимости

Лист № 23 раздела 3.1

Всего листов раздела 3.1: 120

Всего разделов: 8

Всего листов выписки: 533

11.07.2024г. № КУВИ-001/2024-180912229

Кадастровый номер:

78:07:0003119:2

1	2	3	4	5	6	7	8
632	1.4.632	1.4.633	117°53.8'	0.19	данные отсутствуют	данные отсутствуют	данные отсутствуют
633	1.4.633	1.4.634	116°33.9'	0.2	данные отсутствуют	данные отсутствуют	данные отсутствуют
634	1.4.634	1.4.635	107°21.2'	2.68	данные отсутствуют	данные отсутствуют	данные отсутствуют
635	1.4.635	1.4.636	122°8.5'	3.59	данные отсутствуют	данные отсутствуют	данные отсутствуют
636	1.4.636	1.4.637	113°57.7'	0.2	данные отсутствуют	данные отсутствуют	данные отсутствуют
637	1.4.637	1.4.638	115°20.8'	0.21	данные отсутствуют	данные отсутствуют	данные отсутствуют
638	1.4.638	1.4.639	113°57.7'	0.2	данные отсутствуют	данные отсутствуют	данные отсутствуют
639	1.4.639	1.4.640	111°15.1'	0.19	данные отсутствуют	данные отсутствуют	данные отсутствуют
640	1.4.640	1.4.641	112°50.0'	0.21	данные отсутствуют	данные отсутствуют	данные отсутствуют
641	1.4.641	1.4.642	111°15.1'	0.19	данные отсутствуют	данные отсутствуют	данные отсутствуют
642	1.4.642	1.4.643	110°13.5'	0.2	данные отсутствуют	данные отсутствуют	данные отсутствуют
643	1.4.643	1.4.644	110°13.5'	0.2	данные отсутствуют	данные отсутствуют	данные отсутствуют
644	1.4.644	1.4.645	110°13.5'	0.2	данные отсутствуют	данные отсутствуют	данные отсутствуют
645	1.4.645	1.4.646	107°31.6'	0.2	данные отсутствуют	данные отсутствуют	данные отсутствуют
646	1.4.646	1.4.647	107°31.6'	0.2	данные отсутствуют	данные отсутствуют	данные отсутствуют
647	1.4.647	1.4.648	107°31.6'	0.2	данные отсутствуют	данные отсутствуют	данные отсутствуют
648	1.4.648	1.4.649	107°31.6'	0.2	данные отсутствуют	данные отсутствуют	данные отсутствуют
649	1.4.649	1.4.650	104°44.6'	0.2	данные отсутствуют	данные отсутствуют	данные отсутствуют
650	1.4.650	1.4.651	104°2.2'	0.21	данные отсутствуют	данные отсутствуют	данные отсутствуют
651	1.4.651	1.4.652	104°44.6'	0.2	данные отсутствуют	данные отсутствуют	данные отсутствуют
652	1.4.652	1.4.653	104°2.2'	0.21	данные отсутствуют	данные отсутствуют	данные отсутствуют
653	1.4.653	1.4.654	101°53.3'	0.19	данные отсутствуют	данные отсутствуют	данные отсутствуют
654	1.4.654	1.4.655	101°18.6'	0.2	данные отсутствуют	данные отсутствуют	данные отсутствуют
655	1.4.655	1.4.656	101°53.3'	0.19	данные отсутствуют	данные отсутствуют	данные отсутствуют
656	1.4.656	1.4.657	101°18.6'	0.2	данные отсутствуют	данные отсутствуют	данные отсутствуют
657	1.4.657	1.4.658	98°31.9'	0.2	данные отсутствуют	данные отсутствуют	данные отсутствуют
658	1.4.658	1.4.659	98°31.9'	0.2	данные отсутствуют	данные отсутствуют	данные отсутствуют
659	1.4.659	1.4.660	98°58.4'	0.19	данные отсутствуют	данные отсутствуют	данные отсутствуют
660	1.4.660	1.4.661	98°31.9'	0.2	данные отсутствуют	данные отсутствуют	данные отсутствуют



ДОКУМЕНТ ПОДПИСАН
ЭЛЕКТРОННОЙ ПОДПИСЬЮ

Сертификат: 00BV056B7401CB38D2B3576ACDC8425108

Владелец: ФЕДЕРАЛЬНАЯ СЛУЖБА ГОСУДАРСТВЕННОЙ

РЕГИСТРАЦИИ, КАДАСТРА И КАРТОГРАФИИ

Действителен: с 27.06.2023 по 19.09.2024

полное наименование должности

инициалы, фамилия

Земельный участок

вид объекта недвижимости

Лист № 24 раздела 3.1

Всего листов раздела 3.1: 120

Всего разделов: 8

Всего листов выписки: 533

11.07.2024г. № КУВИ-001/2024-180912229

Кадастровый номер:

78:07:0003119:2

1	2	3	4	5	6	7	8
661	1.4.661	1.4.662	95°42.7'	0.2	данные отсутствуют	данные отсутствуют	данные отсутствуют
662	1.4.662	1.4.663	95°42.7'	0.2	данные отсутствуют	данные отсутствуют	данные отсутствуют
663	1.4.663	1.4.664	95°42.7'	0.2	данные отсутствуют	данные отсутствуют	данные отсутствуют
664	1.4.664	1.4.665	95°42.7'	0.2	данные отсутствуют	данные отсутствуют	данные отсутствуют
665	1.4.665	1.4.666	92°51.7'	0.2	данные отсутствуют	данные отсутствуют	данные отсутствуют
666	1.4.666	1.4.667	92°51.7'	0.2	данные отсутствуют	данные отсутствуют	данные отсутствуют
667	1.4.667	1.4.668	92°51.7'	0.2	данные отсутствуют	данные отсутствуют	данные отсутствуют
668	1.4.668	1.4.669	90°0.0'	0.2	данные отсутствуют	данные отсутствуют	данные отсутствуют
669	1.4.669	1.4.670	92°51.7'	0.2	данные отсутствуют	данные отсутствуют	данные отсутствуют
670	1.4.670	1.4.671	90°0.0'	0.2	данные отсутствуют	данные отсутствуют	данные отсутствуют
671	1.4.671	1.4.672	87°8.3'	0.2	данные отсутствуют	данные отсутствуют	данные отсутствуют
672	1.4.672	1.4.673	90°0.0'	0.2	данные отсутствуют	данные отсутствуют	данные отсутствуют
673	1.4.673	1.4.674	87°8.3'	0.2	данные отсутствуют	данные отсутствуют	данные отсутствуют
674	1.4.674	1.4.675	87°8.3'	0.2	данные отсутствуют	данные отсутствуют	данные отсутствуют
675	1.4.675	1.4.676	87°8.3'	0.2	данные отсутствуют	данные отсутствуют	данные отсутствуют
676	1.4.676	1.4.677	86°59.2'	0.19	данные отсутствуют	данные отсутствуют	данные отсутствуют
677	1.4.677	1.4.678	84°17.3'	0.2	данные отсутствуют	данные отсутствуют	данные отсутствуют
678	1.4.678	1.4.679	84°17.3'	0.2	данные отсутствуют	данные отсутствуют	данные отсутствуют
679	1.4.679	1.4.680	81°28.1'	0.2	данные отсутствуют	данные отсутствуют	данные отсутствуют
680	1.4.680	1.4.681	84°17.3'	0.2	данные отсутствуют	данные отсутствуют	данные отсутствуют
681	1.4.681	1.4.682	81°28.1'	0.2	данные отсутствуют	данные отсутствуют	данные отсутствуют
682	1.4.682	1.4.683	82°52.5'	0.08	данные отсутствуют	данные отсутствуют	данные отсутствуют
683	1.4.683	1.4.684	81°52.2'	0.21	данные отсутствуют	данные отсутствуют	данные отсутствуют
684	1.4.684	1.4.685	78°41.4'	0.2	данные отсутствуют	данные отсутствуют	данные отсутствуют
685	1.4.685	1.4.686	81°1.6'	0.19	данные отсутствуют	данные отсутствуют	данные отсутствуют
686	1.4.686	1.4.687	78°41.4'	0.2	данные отсутствуют	данные отсутствуют	данные отсутствуют
687	1.4.687	1.4.688	78°6.7'	0.19	данные отсутствуют	данные отсутствуют	данные отсутствуют
688	1.4.688	1.4.689	75°57.8'	0.21	данные отсутствуют	данные отсутствуют	данные отсутствуют
689	1.4.689	1.4.690	78°6.7'	0.19	данные отсутствуют	данные отсутствуют	данные отсутствуют



ДОКУМЕНТ ПОДПИСАН
ЭЛЕКТРОННОЙ ПОДПИСЬЮ

Сертификат: 00BV056B7401CB38D2B3576ACDC8425108

Владелец: ФЕДЕРАЛЬНАЯ СЛУЖБА ГОСУДАРСТВЕННОЙ

РЕГИСТРАЦИИ, КАДАСТРА И КАРТОГРАФИИ

Действителен: с 27.06.2023 по 19.09.2024

полное наименование должности

инициалы, фамилия

Земельный участок

вид объекта недвижимости

Лист № 25 раздела 3.1

Всего листов раздела 3.1: 120

Всего разделов: 8

Всего листов выписки: 533

11.07.2024г. № КУВИ-001/2024-180912229

Кадастровый номер:

78:07:0003119:2

1	2	3	4	5	6	7	8
690	1.4.690	1.4.691	75°57.8'	0.21	данные отсутствуют	данные отсутствуют	данные отсутствуют
691	1.4.691	1.4.692	72°28.4'	0.2	данные отсутствуют	данные отсутствуют	данные отсутствуют
692	1.4.692	1.4.693	75°15.4'	0.2	данные отсутствуют	данные отсутствуют	данные отсутствуют
693	1.4.693	1.4.694	73°18.1'	0.21	данные отсутствуют	данные отсутствуют	данные отсутствуют
694	1.4.694	1.4.695	75°15.4'	0.2	данные отсутствуют	данные отсутствуют	данные отсутствуют
695	1.4.695	1.4.696	69°46.5'	0.2	данные отсутствуют	данные отсутствуют	данные отсутствуют
696	1.4.696	1.4.697	72°28.4'	0.2	данные отсутствуют	данные отсутствуют	данные отсутствуют
697	1.4.697	1.4.698	69°46.5'	0.2	данные отсутствуют	данные отсутствуют	данные отсутствуют
698	1.4.698	1.4.699	71°33.9'	0.19	данные отсутствуют	данные отсутствуют	данные отсутствуют
699	1.4.699	1.4.700	67°10.0'	0.21	данные отсутствуют	данные отсутствуют	данные отсутствуют
700	1.4.700	1.4.701	69°46.5'	0.2	данные отсутствуют	данные отсутствуют	данные отсутствуют
701	1.4.701	1.4.702	68°44.9'	0.19	данные отсутствуют	данные отсутствуют	данные отсутствуют
702	1.4.702	1.4.703	67°10.0'	0.21	данные отсутствуют	данные отсутствуют	данные отсутствуют
703	1.4.703	1.4.704	66°2.3'	0.2	данные отсутствуют	данные отсутствуют	данные отсутствуют
704	1.4.704	1.4.705	63°26.1'	0.2	данные отсутствуют	данные отсутствуют	данные отсутствуют
705	1.4.705	1.4.706	66°2.3'	0.2	данные отсутствуют	данные отсутствуют	данные отсутствуют
706	1.4.706	1.4.707	63°26.1'	0.2	данные отсутствуют	данные отсутствуют	данные отсутствуют
707	1.4.707	1.4.708	63°26.1'	0.2	данные отсутствуют	данные отсутствуют	данные отсутствуют
708	1.4.708	1.4.709	63°26.1'	0.2	данные отсутствуют	данные отсутствуют	данные отсутствуют
709	1.4.709	1.4.710	59°32.0'	0.2	данные отсутствуют	данные отсутствуют	данные отсутствуют
710	1.4.710	1.4.711	63°26.1'	0.2	данные отсутствуют	данные отсутствуют	данные отсутствуют
711	1.4.711	1.4.712	59°32.0'	0.2	данные отсутствуют	данные отсутствуют	данные отсутствуют
712	1.4.712	1.4.713	60°56.7'	0.21	данные отсутствуют	данные отсутствуют	данные отсутствуют
713	1.4.713	1.4.714	57°5.7'	0.2	данные отсутствуют	данные отсутствуют	данные отсутствуют
714	1.4.714	1.4.715	59°32.0'	0.2	данные отсутствуют	данные отсутствуют	данные отсутствуют
715	1.4.715	1.4.716	57°5.7'	0.2	данные отсутствуют	данные отсутствуют	данные отсутствуют
716	1.4.716	1.4.717	55°29.5'	0.19	данные отсутствуют	данные отсутствуют	данные отсутствуют
717	1.4.717	1.4.718	57°5.7'	0.2	данные отсутствуют	данные отсутствуют	данные отсутствуют
718	1.4.718	1.4.719	55°29.5'	0.19	данные отсутствуют	данные отсутствуют	данные отсутствуют



ДОКУМЕНТ ПОДПИСАН
ЭЛЕКТРОННОЙ ПОДПИСЬЮ

Сертификат: 00BV056B7401CB38D2B3576ACDC8425108

Владелец: ФЕДЕРАЛЬНАЯ СЛУЖБА ГОСУДАРСТВЕННОЙ

РЕГИСТРАЦИИ, КАДАСТРА И КАРТОГРАФИИ

Действителен: с 27.06.2023 по 19.09.2024

полное наименование должности

инициалы, фамилия

Земельный участок

вид объекта недвижимости

Лист № 26 раздела 3.1

Всего листов раздела 3.1: 120

Всего разделов: 8

Всего листов выписки: 533

11.07.2024г. № КУВИ-001/2024-180912229

Кадастровый номер:

78:07:0003119:2

1	2	3	4	5	6	7	8
719	1.4.719	1.4.720	54°46.9'	0.21	данные отсутствуют	данные отсутствуют	данные отсутствуют
720	1.4.720	1.4.721	53°7.8'	0.2	данные отсутствуют	данные отсутствуют	данные отсутствуют
721	1.4.721	1.4.722	53°7.8'	0.2	данные отсутствуют	данные отсутствуют	данные отсутствуют
722	1.4.722	1.4.723	51°20.4'	0.19	данные отсутствуют	данные отсутствуют	данные отсутствуют
723	1.4.723	1.4.724	50°54.4'	0.21	данные отсутствуют	данные отсутствуют	данные отсутствуют
724	1.4.724	1.4.725	51°7.0'	0.4	данные отсутствуют	данные отсутствуют	данные отсутствуют
725	1.4.725	1.4.726	49°5.2'	0.2	данные отсутствуют	данные отсутствуют	данные отсутствуют
726	1.4.726	1.4.727	50°54.4'	0.21	данные отсутствуют	данные отсутствуют	данные отсутствуют
727	1.4.727	1.4.728	47°7.3'	0.19	данные отсутствуют	данные отсутствуют	данные отсутствуют
728	1.4.728	1.4.729	46°58.5'	0.21	данные отсутствуют	данные отсутствуют	данные отсутствуют
729	1.4.729	1.4.730	49°5.2'	0.2	данные отсутствуют	данные отсутствуют	данные отсутствуют
730	1.4.730	1.4.731	45°0.0'	0.2	данные отсутствуют	данные отсутствуют	данные отсутствуют
731	1.4.731	1.4.732	45°0.0'	0.2	данные отсутствуют	данные отсутствуют	данные отсутствуют
732	1.4.732	1.4.733	43°1.5'	0.21	данные отсутствуют	данные отсутствуют	данные отсутствуют
733	1.4.733	1.4.734	45°0.0'	0.2	данные отсутствуют	данные отсутствуют	данные отсутствуют
734	1.4.734	1.4.735	43°1.5'	0.21	данные отсутствуют	данные отсутствуют	данные отсутствуют
735	1.4.735	1.4.736	40°54.8'	0.2	данные отсутствуют	данные отсутствуют	данные отсутствуют
736	1.4.736	1.4.737	40°54.8'	0.2	данные отсутствуют	данные отсутствуют	данные отсутствуют
737	1.4.737	1.4.738	40°54.8'	0.2	данные отсутствуют	данные отсутствуют	данные отсутствуют
738	1.4.738	1.4.739	39°5.6'	0.21	данные отсутствуют	данные отсутствуют	данные отсутствуют
739	1.4.739	1.4.740	38°39.6'	0.19	данные отсутствуют	данные отсутствуют	данные отсутствуют
740	1.4.740	1.4.741	36°52.2'	0.2	данные отсутствуют	данные отсутствуют	данные отсутствуют
741	1.4.741	1.4.742	36°52.2'	0.2	данные отсутствуют	данные отсутствуют	данные отсутствуют
742	1.4.742	1.4.743	36°52.2'	0.2	данные отсутствуют	данные отсутствуют	данные отсутствуют
743	1.4.743	1.4.744	35°13.1'	0.21	данные отсутствуют	данные отсутствуют	данные отсутствуют
744	1.4.744	1.4.745	34°30.5'	0.19	данные отсутствуют	данные отсутствуют	данные отсутствуют
745	1.4.745	1.4.746	32°54.3'	0.2	данные отсутствуют	данные отсутствуют	данные отсутствуют
746	1.4.746	1.4.747	32°54.3'	0.2	данные отсутствуют	данные отсутствуют	данные отсутствуют
747	1.4.747	1.4.748	30°28.0'	0.2	данные отсутствуют	данные отсутствуют	данные отсутствуют



ДОКУМЕНТ ПОДПИСАН
ЭЛЕКТРОННОЙ ПОДПИСЬЮ

Сертификат: 00BV056B7401CB38D2B3576ACDC8425108

Владелец: ФЕДЕРАЛЬНАЯ СЛУЖБА ГОСУДАРСТВЕННОЙ

РЕГИСТРАЦИИ, КАДАСТРА И КАРТОГРАФИИ

Действителен: с 27.06.2023 по 19.09.2024

полное наименование должности

инициалы, фамилия

Земельный участок
вид объекта недвижимости

Лист № 27 раздела 3.1

Всего листов раздела 3.1: 120

Всего разделов: 8

Всего листов выписки: 533

11.07.2024г. № КУВИ-001/2024-180912229

Кадастровый номер:

78:07:0003119:2

1	2	3	4	5	6	7	8
748	1.4.748	1.4.749	32°54.3'	0.2	данные отсутствуют	данные отсутствуют	данные отсутствуют
749	1.4.749	1.4.750	30°28.0'	0.2	данные отсутствуют	данные отсутствуют	данные отсутствуют
750	1.4.750	1.4.751	30°28.0'	0.2	данные отсутствуют	данные отсутствуют	данные отсутствуют
751	1.4.751	1.4.752	26°33.9'	0.2	данные отсутствуют	данные отсутствуют	данные отсутствуют
752	1.4.752	1.4.753	29°3.3'	0.21	данные отсутствуют	данные отсутствуют	данные отсутствуют
753	1.4.753	1.4.754	27°53.8'	0.19	данные отсутствуют	данные отсутствуют	данные отсутствуют
754	1.4.754	1.4.755	23°57.7'	0.2	данные отсутствуют	данные отсутствуют	данные отсутствуют
755	1.4.755	1.4.756	26°33.9'	0.2	данные отсутствуют	данные отсутствуют	данные отсутствуют
756	1.4.756	1.4.757	22°50.0'	0.21	данные отсутствуют	данные отсутствуют	данные отсутствуют
757	1.4.757	1.4.758	23°57.7'	0.2	данные отсутствуют	данные отсутствуют	данные отсутствуют
758	1.4.758	1.4.759	23°57.7'	0.2	данные отсутствуют	данные отсутствуют	данные отсутствуют
759	1.4.759	1.4.760	22°50.0'	0.21	данные отсутствуют	данные отсутствуют	данные отсутствуют
760	1.4.760	1.4.761	20°13.5'	0.2	данные отсутствуют	данные отсутствуют	данные отсутствуют
761	1.4.761	1.4.762	21°15.1'	0.19	данные отсутствуют	данные отсутствуют	данные отсутствуют
762	1.4.762	1.4.763	17°31.6'	0.2	данные отсутствуют	данные отсутствуют	данные отсутствуют
763	1.4.763	1.4.764	20°13.5'	0.2	данные отсутствуют	данные отсутствуют	данные отсутствуют
764	1.4.764	1.4.765	17°31.6'	0.2	данные отсутствуют	данные отсутствуют	данные отсутствуют
765	1.4.765	1.4.766	17°31.6'	0.2	данные отсутствуют	данные отсутствуют	данные отсутствуют
766	1.4.766	1.4.767	14°2.2'	0.21	данные отсутствуют	данные отсутствуют	данные отсутствуют
767	1.4.767	1.4.768	17°31.6'	0.2	данные отсутствуют	данные отсутствуют	данные отсутствуют
768	1.4.768	1.4.769	14°44.6'	0.2	данные отсутствуют	данные отсутствуют	данные отсутствуют
769	1.4.769	1.4.770	14°2.2'	0.21	данные отсутствуют	данные отсутствуют	данные отсутствуют
770	1.4.770	1.4.771	11°53.3'	0.19	данные отсутствуют	данные отсутствуют	данные отсутствуют
771	1.4.771	1.4.772	11°18.6'	0.2	данные отсутствуют	данные отсутствуют	данные отсутствуют
772	1.4.772	1.4.773	11°53.3'	0.19	данные отсутствуют	данные отсутствуют	данные отсутствуют
773	1.4.773	1.4.774	11°18.6'	0.2	данные отсутствуют	данные отсутствуют	данные отсутствуют
774	1.4.774	1.4.775	8°31.9'	0.2	данные отсутствуют	данные отсутствуют	данные отсутствуют
775	1.4.775	1.4.776	8°58.4'	0.19	данные отсутствуют	данные отсутствуют	данные отсутствуют
776	1.4.776	1.4.777	8°31.9'	0.2	данные отсутствуют	данные отсутствуют	данные отсутствуют



ДОКУМЕНТ ПОДПИСАН
ЭЛЕКТРОННОЙ ПОДПИСЬЮ

Сертификат: 00BV056B7401CB38D2B3576ACDC8425108

Владелец: ФЕДЕРАЛЬНАЯ СЛУЖБА ГОСУДАРСТВЕННОЙ
РЕГИСТРАЦИИ, КАДАСТРА И КАРТОГРАФИИ
Действителен: с 27.06.2023 по 19.09.2024

полное наименование должности

инициалы, фамилия

Земельный участок

вид объекта недвижимости

Лист № 28 раздела 3.1

Всего листов раздела 3.1: 120

Всего разделов: 8

Всего листов выписки: 533

11.07.2024г. № КУВИ-001/2024-180912229

Кадастровый номер:

78:07:0003119:2

1	2	3	4	5	6	7	8
777	1.4.777	1.4.778	5°42.7'	0.2	данные отсутствуют	данные отсутствуют	данные отсутствуют
778	1.4.778	1.4.779	8°31.9'	0.2	данные отсутствуют	данные отсутствуют	данные отсутствуют
779	1.4.779	1.4.780	5°42.7'	0.2	данные отсутствуют	данные отсутствуют	данные отсутствуют
780	1.4.780	1.4.781	2°51.7'	0.2	данные отсутствуют	данные отсутствуют	данные отсутствуют
781	1.4.781	1.4.782	2°51.7'	0.2	данные отсутствуют	данные отсутствуют	данные отсутствуют
782	1.4.782	1.4.783	3°41.5'	0.31	данные отсутствуют	данные отсутствуют	данные отсутствуют
783	1.4.783	1.4.784	2°51.7'	0.2	данные отсутствуют	данные отсутствуют	данные отсутствуют
784	1.4.784	1.4.785	0°0.0'	0.2	данные отсутствуют	данные отсутствуют	данные отсутствуют
785	1.4.785	1.4.786	0°0.0'	0.2	данные отсутствуют	данные отсутствуют	данные отсутствуют
786	1.4.786	1.4.787	0°0.0'	0.2	данные отсутствуют	данные отсутствуют	данные отсутствуют
787	1.4.787	1.4.788	357°8.3'	0.2	данные отсутствуют	данные отсутствуют	данные отсутствуют
788	1.4.788	1.4.789	357°8.3'	0.2	данные отсутствуют	данные отсутствуют	данные отсутствуют
789	1.4.789	1.4.790	357°8.3'	0.2	данные отсутствуют	данные отсутствуют	данные отсутствуют
790	1.4.790	1.4.791	357°8.3'	0.2	данные отсутствуют	данные отсутствуют	данные отсутствуют
791	1.4.791	1.4.792	354°17.3'	0.2	данные отсутствуют	данные отсутствуют	данные отсутствуют
792	1.4.792	1.4.793	354°17.3'	0.2	данные отсутствуют	данные отсутствуют	данные отсутствуют
793	1.4.793	1.4.794	354°17.3'	0.2	данные отсутствуют	данные отсутствуют	данные отсутствуют
794	1.4.794	1.4.795	351°1.6'	0.19	данные отсутствуют	данные отсутствуют	данные отсутствуют
795	1.4.795	1.4.796	351°28.1'	0.2	данные отсутствуют	данные отсутствуют	данные отсутствуют
796	1.4.796	1.4.797	351°28.1'	0.2	данные отсутствуют	данные отсутствуют	данные отсутствуют
797	1.4.797	1.4.798	351°28.1'	0.2	данные отсутствуют	данные отсутствуют	данные отсутствуют
798	1.4.798	1.4.799	348°6.7'	0.19	данные отсутствуют	данные отсутствуют	данные отсутствуют
799	1.4.799	1.4.800	348°41.4'	0.2	данные отсутствуют	данные отсутствуют	данные отсутствуют
800	1.4.800	1.4.801	348°6.7'	0.19	данные отсутствуют	данные отсутствуют	данные отсутствуют
801	1.4.801	1.4.802	345°57.8'	0.21	данные отсутствуют	данные отсутствуют	данные отсутствуют
802	1.4.802	1.4.803	345°15.4'	0.2	данные отсутствуют	данные отсутствуют	данные отсутствуют
803	1.4.803	1.4.804	345°57.8'	0.21	данные отсутствуют	данные отсутствуют	данные отсутствуют
804	1.4.804	1.4.805	345°15.4'	0.2	данные отсутствуют	данные отсутствуют	данные отсутствуют
805	1.4.805	1.4.806	342°28.4'	0.2	данные отсутствуют	данные отсутствуют	данные отсутствуют



ДОКУМЕНТ ПОДПИСАН
ЭЛЕКТРОННОЙ ПОДПИСЬЮ

Сертификат: 00BV056B7401CB38D2B3576ACDC8425108

Владелец: ФЕДЕРАЛЬНАЯ СЛУЖБА ГОСУДАРСТВЕННОЙ

РЕГИСТРАЦИИ, КАДАСТРА И КАРТОГРАФИИ

Действителен: с 27.06.2023 по 19.09.2024

полное наименование должности

инициалы, фамилия

Земельный участок

вид объекта недвижимости

Лист № 29 раздела 3.1

Всего листов раздела 3.1: 120

Всего разделов: 8

Всего листов выписки: 533

11.07.2024г. № КУВИ-001/2024-180912229

Кадастровый номер:

78:07:0003119:2

1	2	3	4	5	6	7	8
806	1.4.806	1.4.807	342°28.4'	0.2	данные отсутствуют	данные отсутствуют	данные отсутствуют
807	1.4.807	1.4.808	342°28.4'	0.2	данные отсутствуют	данные отсутствуют	данные отсутствуют
808	1.4.808	1.4.809	339°46.5'	0.2	данные отсутствуют	данные отсутствуют	данные отсутствуют
809	1.4.809	1.4.810	342°28.4'	0.2	данные отсутствуют	данные отсутствуют	данные отсутствуют
810	1.4.810	1.4.811	339°46.5'	0.2	данные отсутствуют	данные отсутствуют	данные отсутствуют
811	1.4.811	1.4.812	336°2.3'	0.2	данные отсутствуют	данные отсутствуют	данные отсутствуют
812	1.4.812	1.4.813	339°46.5'	0.2	данные отсутствуют	данные отсутствуют	данные отсутствуют
813	1.4.813	1.4.814	336°2.3'	0.2	данные отсутствуют	данные отсутствуют	данные отсутствуют
814	1.4.814	1.4.815	336°2.3'	0.2	данные отсутствуют	данные отсутствуют	данные отсутствуют
815	1.4.815	1.4.816	334°39.2'	0.21	данные отсутствуют	данные отсутствуют	данные отсутствуют
816	1.4.816	1.4.817	336°2.3'	0.2	данные отсутствуют	данные отсутствуют	данные отсутствуют
817	1.4.817	1.4.818	333°26.1'	0.2	данные отсутствуют	данные отсутствуют	данные отсутствуют
818	1.4.818	1.4.819	332°6.2'	0.19	данные отсутствуют	данные отсутствуют	данные отсутствуют
819	1.4.819	1.4.820	330°56.7'	0.21	данные отсутствуют	данные отсутствуют	данные отсутствуют
820	1.4.820	1.4.821	333°26.1'	0.2	данные отсутствуют	данные отсутствуют	данные отсутствуют
821	1.4.821	1.4.822	329°32.0'	0.2	данные отсутствуют	данные отсутствуют	данные отсутствуют
822	1.4.822	1.4.823	329°32.0'	0.2	данные отсутствуют	данные отсутствуют	данные отсутствуют
823	1.4.823	1.4.824	327°5.7'	0.2	данные отсутствуют	данные отсутствуют	данные отсутствуют
824	1.4.824	1.4.398	330°15.3'	0.08	данные отсутствуют	данные отсутствуют	данные отсутствуют
825	1.5.825	1.5.826	61°13.9'	1.75	данные отсутствуют	данные отсутствуют	данные отсутствуют
826	1.5.826	1.5.827	48°0.8'	0.13	данные отсутствуют	данные отсутствуют	данные отсутствуют
827	1.5.827	1.5.828	45°0.0'	0.2	данные отсутствуют	данные отсутствуют	данные отсутствуют
828	1.5.828	1.5.829	45°0.0'	0.2	данные отсутствуют	данные отсутствуют	данные отсутствуют
829	1.5.829	1.5.830	40°54.8'	0.2	данные отсутствуют	данные отсутствуют	данные отсутствуют
830	1.5.830	1.5.831	36°52.2'	0.2	данные отсутствуют	данные отсутствуют	данные отсутствуют
831	1.5.831	1.5.832	36°52.2'	0.2	данные отсутствуют	данные отсутствуют	данные отсутствуют
832	1.5.832	1.5.833	30°28.0'	0.2	данные отсутствуют	данные отсутствуют	данные отсутствуют
833	1.5.833	1.5.834	29°3.3'	0.21	данные отсутствуют	данные отсутствуют	данные отсутствуют
834	1.5.834	1.5.835	30°28.0'	0.2	данные отсутствуют	данные отсутствуют	данные отсутствуют



ДОКУМЕНТ ПОДПИСАН
ЭЛЕКТРОННОЙ ПОДПИСЬЮ

Сертификат: 00BV056B7401CB38D2B3576ACDC8425108

Владелец: ФЕДЕРАЛЬНАЯ СЛУЖБА ГОСУДАРСТВЕННОЙ

РЕГИСТРАЦИИ, КАДАСТРА И КАРТОГРАФИИ

Действителен: с 27.06.2023 по 19.09.2024

полное наименование должности

инициалы, фамилия

Земельный участок

вид объекта недвижимости

Лист № 30 раздела 3.1

Всего листов раздела 3.1: 120

Всего разделов: 8

Всего листов выписки: 533

11.07.2024г. № КУВИ-001/2024-180912229

Кадастровый номер:

78:07:0003119:2

1	2	3	4	5	6	7	8
835	1.5.835	1.5.836	22°50.0'	0.21	данные отсутствуют	данные отсутствуют	данные отсутствуют
836	1.5.836	1.5.837	21°15.1'	0.19	данные отсутствуют	данные отсутствуют	данные отсутствуют
837	1.5.837	1.5.838	20°13.5'	0.2	данные отсутствуют	данные отсутствуют	данные отсутствуют
838	1.5.838	1.5.839	14°44.6'	0.2	данные отсутствуют	данные отсутствуют	данные отсутствуют
839	1.5.839	1.5.840	14°2.2'	0.21	данные отсутствуют	данные отсутствуют	данные отсутствуют
840	1.5.840	1.5.841	11°53.3'	0.19	данные отсутствуют	данные отсутствуют	данные отсутствуют
841	1.5.841	1.5.842	8°31.9'	0.2	данные отсутствуют	данные отсутствуют	данные отсутствуют
842	1.5.842	1.5.843	5°42.7'	0.2	данные отсутствуют	данные отсутствуют	данные отсутствуют
843	1.5.843	1.5.844	2°51.7'	0.2	данные отсутствуют	данные отсутствуют	данные отсутствуют
844	1.5.844	1.5.845	0°0.0'	0.2	данные отсутствуют	данные отсутствуют	данные отсутствуют
845	1.5.845	1.5.846	357°8.3'	0.2	данные отсутствуют	данные отсутствуют	данные отсутствуют
846	1.5.846	1.5.847	354°17.3'	0.2	данные отсутствуют	данные отсутствуют	данные отсутствуют
847	1.5.847	1.5.848	354°17.3'	0.2	данные отсутствуют	данные отсутствуют	данные отсутствуют
848	1.5.848	1.5.849	348°6.7'	0.19	данные отсутствуют	данные отсутствуют	данные отсутствуют
849	1.5.849	1.5.850	345°57.8'	0.21	данные отсутствуют	данные отсутствуют	данные отсутствуют
850	1.5.850	1.5.851	345°15.4'	0.2	данные отсутствуют	данные отсутствуют	данные отсутствуют
851	1.5.851	1.5.852	339°46.5'	0.2	данные отсутствуют	данные отсутствуют	данные отсутствуют
852	1.5.852	1.5.853	339°46.5'	0.2	данные отсутствуют	данные отсутствуют	данные отсутствуют
853	1.5.853	1.5.854	336°2.3'	0.2	данные отсутствуют	данные отсутствуют	данные отсутствуют
854	1.5.854	1.5.855	333°26.1'	0.2	данные отсутствуют	данные отсутствуют	данные отсутствуют
855	1.5.855	1.5.856	329°32.0'	0.2	данные отсутствуют	данные отсутствуют	данные отсутствуют
856	1.5.856	1.5.857	329°32.0'	0.2	данные отсутствуют	данные отсутствуют	данные отсутствуют
857	1.5.857	1.5.858	324°46.9'	0.21	данные отсутствуют	данные отсутствуют	данные отсутствуют
858	1.5.858	1.5.859	321°20.4'	0.19	данные отсутствуют	данные отсутствуют	данные отсутствуют
859	1.5.859	1.5.860	320°54.4'	0.21	данные отсутствуют	данные отсутствуют	данные отсутствуют
860	1.5.860	1.5.861	317°7.3'	0.19	данные отсутствуют	данные отсутствуют	данные отсутствуют
861	1.5.861	1.5.862	313°1.5'	0.21	данные отсутствуют	данные отсутствуют	данные отсутствуют
862	1.5.862	1.5.863	313°1.5'	0.21	данные отсутствуют	данные отсутствуют	данные отсутствуют
863	1.5.863	1.5.864	308°39.6'	0.19	данные отсутствуют	данные отсутствуют	данные отсутствуют



ДОКУМЕНТ ПОДПИСАН
ЭЛЕКТРОННОЙ ПОДПИСЬЮ

Сертификат: 00BV056B7401CB38D2B3576ACDC8425108

Владелец: ФЕДЕРАЛЬНАЯ СЛУЖБА ГОСУДАРСТВЕННОЙ

РЕГИСТРАЦИИ, КАДАСТРА И КАРТОГРАФИИ

Действителен: с 27.06.2023 по 19.09.2024

полное наименование должности

инициалы, фамилия

Земельный участок

вид объекта недвижимости

Лист № 31 раздела 3.1

Всего листов раздела 3.1: 120

Всего разделов: 8

Всего листов выписки: 533

11.07.2024г. № КУВИ-001/2024-180912229

Кадастровый номер:

78:07:0003119:2

1	2	3	4	5	6	7	8
864	1.5.864	1.5.865	306°52.2'	0.2	данные отсутствуют	данные отсутствуют	данные отсутствуют
865	1.5.865	1.5.866	302°54.3'	0.2	данные отсутствуют	данные отсутствуют	данные отсутствуют
866	1.5.866	1.5.867	302°54.3'	0.2	данные отсутствуют	данные отсутствуют	данные отсутствуют
867	1.5.867	1.5.868	296°33.9'	0.2	данные отсутствуют	данные отсутствуют	данные отсутствуют
868	1.5.868	1.5.869	296°33.9'	0.2	данные отсутствуют	данные отсутствуют	данные отсутствуют
869	1.5.869	1.5.870	293°11.9'	0.08	данные отсутствуют	данные отсутствуют	данные отсутствуют
870	1.5.870	1.5.871	323°7.8'	0.2	данные отсутствуют	данные отсутствуют	данные отсутствуют
871	1.5.871	1.5.872	323°7.8'	0.2	данные отсутствуют	данные отсутствуют	данные отсутствуют
872	1.5.872	1.5.873	323°7.8'	0.2	данные отсутствуют	данные отсутствуют	данные отсутствуют
873	1.5.873	1.5.874	323°7.8'	0.2	данные отсутствуют	данные отсутствуют	данные отсутствуют
874	1.5.874	1.5.875	327°5.7'	0.2	данные отсутствуют	данные отсутствуют	данные отсутствуют
875	1.5.875	1.5.876	325°29.5'	0.19	данные отсутствуют	данные отсутствуют	данные отсутствуют
876	1.5.876	1.5.877	324°46.9'	0.21	данные отсутствуют	данные отсутствуют	данные отсутствуют
877	1.5.877	1.5.878	325°29.5'	0.19	данные отсутствуют	данные отсутствуют	данные отсутствуют
878	1.5.878	1.5.879	327°5.7'	0.2	данные отсутствуют	данные отсутствуют	данные отсутствуют
879	1.5.879	1.5.880	327°5.7'	0.2	данные отсутствуют	данные отсутствуют	данные отсутствуют
880	1.5.880	1.5.881	329°32.0'	0.2	данные отсутствуют	данные отсутствуют	данные отсутствуют
881	1.5.881	1.5.882	327°5.7'	0.2	данные отсутствуют	данные отсутствуют	данные отсутствуют
882	1.5.882	1.5.883	329°32.0'	0.2	данные отсутствуют	данные отсутствуют	данные отсутствуют
883	1.5.883	1.5.884	327°5.7'	0.2	данные отсутствуют	данные отсутствуют	данные отсутствуют
884	1.5.884	1.5.885	329°32.0'	0.2	данные отсутствуют	данные отсутствуют	данные отсутствуют
885	1.5.885	1.5.886	329°32.0'	0.2	данные отсутствуют	данные отсутствуют	данные отсутствуют
886	1.5.886	1.5.887	330°56.7'	0.21	данные отсутствуют	данные отсутствуют	данные отсутствуют
887	1.5.887	1.5.888	332°6.2'	0.19	данные отсутствуют	данные отсутствуют	данные отсутствуют
888	1.5.888	1.5.889	330°56.7'	0.21	данные отсутствуют	данные отсутствуют	данные отсутствуют
889	1.5.889	1.5.890	333°26.1'	0.2	данные отсутствуют	данные отсутствуют	данные отсутствуют
890	1.5.890	1.5.891	329°32.0'	0.2	данные отсутствуют	данные отсутствуют	данные отсутствуют
891	1.5.891	1.5.892	333°26.1'	0.2	данные отсутствуют	данные отсутствуют	данные отсутствуют
892	1.5.892	1.5.893	333°26.1'	0.2	данные отсутствуют	данные отсутствуют	данные отсутствуют



ДОКУМЕНТ ПОДПИСАН
ЭЛЕКТРОННОЙ ПОДПИСЬЮ

Сертификат: 00BV056B7401CB38D2B3576ACDC8425108

Владелец: ФЕДЕРАЛЬНАЯ СЛУЖБА ГОСУДАРСТВЕННОЙ

РЕГИСТРАЦИИ, КАДАСТРА И КАРТОГРАФИИ

Действителен: с 27.06.2023 по 19.09.2024

полное наименование должности

инициалы, фамилия

Земельный участок

вид объекта недвижимости

Лист № 32 раздела 3.1

Всего листов раздела 3.1: 120

Всего разделов: 8

Всего листов выписки: 533

11.07.2024г. № КУВИ-001/2024-180912229

Кадастровый номер:

78:07:0003119:2

1	2	3	4	5	6	7	8
893	1.5.893	1.5.894	335°13.5'	0.14	данные отсутствуют	данные отсутствуют	данные отсутствуют
894	1.5.894	1.5.895	333°26.1'	0.2	данные отсутствуют	данные отсутствуют	данные отсутствуют
895	1.5.895	1.5.896	336°2.3'	0.2	данные отсутствуют	данные отсутствуют	данные отсутствуют
896	1.5.896	1.5.897	333°26.1'	0.2	данные отсутствуют	данные отсутствуют	данные отсутствуют
897	1.5.897	1.5.898	336°2.3'	0.2	данные отсутствуют	данные отсутствуют	данные отсутствуют
898	1.5.898	1.5.899	337°10.0'	0.21	данные отсутствуют	данные отсутствуют	данные отсутствуют
899	1.5.899	1.5.900	336°2.3'	0.2	данные отсутствуют	данные отсутствуют	данные отсутствуют
900	1.5.900	1.5.901	337°10.0'	0.21	данные отсутствуют	данные отсутствуют	данные отсутствуют
901	1.5.901	1.5.902	338°44.9'	0.19	данные отсутствуют	данные отсутствуют	данные отсутствуют
902	1.5.902	1.5.903	337°10.0'	0.21	данные отсутствуют	данные отсутствуют	данные отсутствуют
903	1.5.903	1.5.904	338°44.9'	0.19	данные отсутствуют	данные отсутствуют	данные отсутствуют
904	1.5.904	1.5.905	339°46.5'	0.2	данные отсутствуют	данные отсутствуют	данные отсутствуют
905	1.5.905	1.5.906	339°46.5'	0.2	данные отсутствуют	данные отсутствуют	данные отсутствуют
906	1.5.906	1.5.907	338°44.9'	0.19	данные отсутствуют	данные отсутствуют	данные отсутствуют
907	1.5.907	1.5.908	339°46.5'	0.2	данные отсутствуют	данные отсутствуют	данные отсутствуют
908	1.5.908	1.5.909	342°28.4'	0.2	данные отсутствуют	данные отсутствуют	данные отсутствуют
909	1.5.909	1.5.910	339°46.5'	0.2	данные отсутствуют	данные отсутствуют	данные отсутствуют
910	1.5.910	1.5.911	342°28.4'	0.2	данные отсутствуют	данные отсутствуют	данные отсутствуют
911	1.5.911	1.5.912	342°28.4'	0.2	данные отсутствуют	данные отсутствуют	данные отсутствуют
912	1.5.912	1.5.913	342°28.4'	0.2	данные отсутствуют	данные отсутствуют	данные отсутствуют
913	1.5.913	1.5.914	342°28.4'	0.2	данные отсутствуют	данные отсутствуют	данные отсутствуют
914	1.5.914	1.5.915	345°57.8'	0.21	данные отсутствуют	данные отсутствуют	данные отсутствуют
915	1.5.915	1.5.916	342°28.4'	0.2	данные отсутствуют	данные отсутствуют	данные отсутствуют
916	1.5.916	1.5.917	345°15.4'	0.2	данные отсутствуют	данные отсутствуют	данные отсутствуют
917	1.5.917	1.5.918	345°57.8'	0.21	данные отсутствуют	данные отсутствуют	данные отсутствуют
918	1.5.918	1.5.919	345°15.4'	0.2	данные отсутствуют	данные отсутствуют	данные отсутствуют
919	1.5.919	1.5.920	345°15.4'	0.2	данные отсутствуют	данные отсутствуют	данные отсутствуют
920	1.5.920	1.5.921	348°41.4'	0.2	данные отсутствуют	данные отсутствуют	данные отсутствуют
921	1.5.921	1.5.922	345°15.4'	0.2	данные отсутствуют	данные отсутствуют	данные отсутствуют



ДОКУМЕНТ ПОДПИСАН
ЭЛЕКТРОННОЙ ПОДПИСЬЮ

Сертификат: 00BV056B7401CB38D2B3576ACDC8425108

Владелец: ФЕДЕРАЛЬНАЯ СЛУЖБА ГОСУДАРСТВЕННОЙ

РЕГИСТРАЦИИ, КАДАСТРА И КАРТОГРАФИИ

Действителен: с 27.06.2023 по 19.09.2024

полное наименование должности

инициалы, фамилия

Земельный участок

вид объекта недвижимости

Лист № 33 раздела 3.1

Всего листов раздела 3.1: 120

Всего разделов: 8

Всего листов выписки: 533

11.07.2024г. № КУВИ-001/2024-180912229

Кадастровый номер:

78:07:0003119:2

1	2	3	4	5	6	7	8
922	1.5.922	1.5.923	348°41.4'	0.2	данные отсутствуют	данные отсутствуют	данные отсутствуют
923	1.5.923	1.5.924	348°6.7'	0.19	данные отсутствуют	данные отсутствуют	данные отсутствуют
924	1.5.924	1.5.925	348°41.4'	0.2	данные отсутствуют	данные отсутствуют	данные отсутствуют
925	1.5.925	1.5.926	348°41.4'	0.2	данные отсутствуют	данные отсутствуют	данные отсутствуют
926	1.5.926	1.5.927	351°1.6'	0.19	данные отсутствуют	данные отсутствуют	данные отсутствуют
927	1.5.927	1.5.928	348°41.4'	0.2	данные отсутствуют	данные отсутствуют	данные отсутствуют
928	1.5.928	1.5.929	351°28.1'	0.2	данные отсутствуют	данные отсутствуют	данные отсутствуют
929	1.5.929	1.5.930	351°28.1'	0.2	данные отсутствуют	данные отсутствуют	данные отсутствуют
930	1.5.930	1.5.931	349°41.7'	0.11	данные отсутствуют	данные отсутствуют	данные отсутствуют
931	1.5.931	1.5.932	338°57.7'	0.14	данные отсутствуют	данные отсутствуют	данные отсутствуют
932	1.5.932	1.5.933	338°44.9'	0.19	данные отсутствуют	данные отсутствуют	данные отсутствуют
933	1.5.933	1.5.934	333°26.1'	0.2	данные отсутствуют	данные отсутствуют	данные отсутствуют
934	1.5.934	1.5.935	336°2.3'	0.2	данные отсутствуют	данные отсутствуют	данные отсутствуют
935	1.5.935	1.5.936	333°26.1'	0.2	данные отсутствуют	данные отсутствуют	данные отсутствуют
936	1.5.936	1.5.937	330°56.7'	0.21	данные отсутствуют	данные отсутствуют	данные отсутствуют
937	1.5.937	1.5.938	329°32.0'	0.2	данные отсутствуют	данные отсутствуют	данные отсутствуют
938	1.5.938	1.5.939	329°32.0'	0.2	данные отсутствуют	данные отсутствуют	данные отсутствуют
939	1.5.939	1.5.940	327°5.7'	0.2	данные отсутствуют	данные отсутствуют	данные отсутствуют
940	1.5.940	1.5.941	323°7.8'	0.2	данные отсутствуют	данные отсутствуют	данные отсутствуют
941	1.5.941	1.5.942	323°7.8'	0.2	данные отсутствуют	данные отсутствуют	данные отсутствуют
942	1.5.942	1.5.943	323°7.8'	0.2	данные отсутствуют	данные отсутствуют	данные отсутствуют
943	1.5.943	1.5.944	319°5.2'	0.2	данные отсутствуют	данные отсутствуют	данные отсутствуют
944	1.5.944	1.5.945	319°5.2'	0.2	данные отсутствуют	данные отсутствуют	данные отсутствуют
945	1.5.945	1.5.946	319°5.2'	0.2	данные отсутствуют	данные отсутствуют	данные отсутствуют
946	1.5.946	1.5.947	316°58.5'	0.21	данные отсутствуют	данные отсутствуют	данные отсутствуют
947	1.5.947	1.5.948	310°54.8'	0.2	данные отсутствуют	данные отсутствуют	данные отсутствуют
948	1.5.948	1.5.949	315°0.0'	0.2	данные отсутствуют	данные отсутствуют	данные отсутствуют
949	1.5.949	1.5.950	309°5.6'	0.21	данные отсутствуют	данные отсутствуют	данные отсутствуют
950	1.5.950	1.5.951	310°54.8'	0.2	данные отсутствуют	данные отсутствуют	данные отсутствуют



ДОКУМЕНТ ПОДПИСАН
ЭЛЕКТРОННОЙ ПОДПИСЬЮ

Сертификат: 00BV056B7401CB38D2B3576ACDC8425108

Владелец: ФЕДЕРАЛЬНАЯ СЛУЖБА ГОСУДАРСТВЕННОЙ

РЕГИСТРАЦИИ, КАДАСТРА И КАРТОГРАФИИ

Действителен: с 27.06.2023 по 19.09.2024

полное наименование должности

инициалы, фамилия

Земельный участок

вид объекта недвижимости

Лист № 34 раздела 3.1

Всего листов раздела 3.1: 120

Всего разделов: 8

Всего листов выписки: 533

11.07.2024г. № КУВИ-001/2024-180912229

Кадастровый номер:

78:07:0003119:2

1	2	3	4	5	6	7	8
951	1.5.951	1.5.952	306°52.2'	0.2	данные отсутствуют	данные отсутствуют	данные отсутствуют
952	1.5.952	1.5.953	307°52.5'	0.11	данные отсутствуют	данные отсутствуют	данные отсутствуют
953	1.5.953	1.5.954	319°5.2'	0.2	данные отсутствуют	данные отсутствуют	данные отсутствуют
954	1.5.954	1.5.955	306°52.2'	0.2	данные отсутствуют	данные отсутствуют	данные отсутствуют
955	1.5.955	1.5.956	296°33.9'	0.2	данные отсутствуют	данные отсутствуют	данные отсутствуют
956	1.5.956	1.5.957	284°44.6'	0.2	данные отсутствуют	данные отсутствуют	данные отсутствуют
957	1.5.957	1.5.958	275°42.7'	0.2	данные отсутствуют	данные отсутствуют	данные отсутствуют
958	1.5.958	1.5.959	264°17.3'	0.2	данные отсутствуют	данные отсутствуют	данные отсутствуют
959	1.5.959	1.5.960	255°15.4'	0.2	данные отсутствуют	данные отсутствуют	данные отсутствуют
960	1.5.960	1.5.961	244°39.2'	0.21	данные отсутствуют	данные отсутствуют	данные отсутствуют
961	1.5.961	1.5.962	233°7.8'	0.2	данные отсутствуют	данные отсутствуют	данные отсутствуют
962	1.5.962	1.5.963	220°54.8'	0.2	данные отсутствуют	данные отсутствуют	данные отсутствуют
963	1.5.963	1.5.964	212°54.3'	0.2	данные отсутствуют	данные отсутствуют	данные отсутствуют
964	1.5.964	1.5.965	201°15.1'	0.19	данные отсутствуют	данные отсутствуют	данные отсутствуют
965	1.5.965	1.5.966	191°18.6'	0.2	данные отсутствуют	данные отсутствуют	данные отсутствуют
966	1.5.966	1.5.967	182°51.7'	0.2	данные отсутствуют	данные отсутствуют	данные отсутствуют
967	1.5.967	1.5.968	153°26.1'	0.02	данные отсутствуют	данные отсутствуют	данные отсутствуют
968	1.5.968	1.5.969	194°44.6'	0.2	данные отсутствуют	данные отсутствуют	данные отсутствуют
969	1.5.969	1.5.970	196°41.9'	0.21	данные отсутствуют	данные отсутствуют	данные отсутствуют
970	1.5.970	1.5.971	194°44.6'	0.2	данные отсутствуют	данные отсутствуют	данные отсутствуют
971	1.5.971	1.5.972	194°44.6'	0.2	данные отсутствуют	данные отсутствуют	данные отсутствуют
972	1.5.972	1.5.973	191°18.6'	0.2	данные отсутствуют	данные отсутствуют	данные отсутствуют
973	1.5.973	1.5.974	191°53.3'	0.19	данные отсутствуют	данные отсутствуют	данные отсутствуют
974	1.5.974	1.5.975	194°2.2'	0.21	данные отсутствуют	данные отсутствуют	данные отсутствуют
975	1.5.975	1.5.976	191°53.3'	0.19	данные отсутствуют	данные отсутствуют	данные отсутствуют
976	1.5.976	1.5.977	188°31.9'	0.2	данные отсутствуют	данные отсутствуют	данные отсутствуют
977	1.5.977	1.5.978	191°18.6'	0.2	данные отсутствуют	данные отсутствуют	данные отсутствуют
978	1.5.978	1.5.979	188°31.9'	0.2	данные отсутствуют	данные отсутствуют	данные отсутствуют
979	1.5.979	1.5.980	188°58.4'	0.19	данные отсутствуют	данные отсутствуют	данные отсутствуют



ДОКУМЕНТ ПОДПИСАН
ЭЛЕКТРОННОЙ ПОДПИСЬЮ

Сертификат: 00BV056B7401CB38D2B3576ACDC8425108

Владелец: ФЕДЕРАЛЬНАЯ СЛУЖБА ГОСУДАРСТВЕННОЙ

РЕГИСТРАЦИИ, КАДАСТРА И КАРТОГРАФИИ

Действителен: с 27.06.2023 по 19.09.2024

полное наименование должности

инициалы, фамилия

Земельный участок

вид объекта недвижимости

Лист № 35 раздела 3.1

Всего листов раздела 3.1: 120

Всего разделов: 8

Всего листов выписки: 533

11.07.2024г. № КУВИ-001/2024-180912229

Кадастровый номер:

78:07:0003119:2

1	2	3	4	5	6	7	8
980	1.5.980	1.5.981	188°31.9`	0.2	данные отсутствуют	данные отсутствуют	данные отсутствуют
981	1.5.981	1.5.982	185°42.7`	0.2	данные отсутствуют	данные отсутствуют	данные отсутствуют
982	1.5.982	1.5.983	188°31.9`	0.2	данные отсутствуют	данные отсутствуют	данные отсутствуют
983	1.5.983	1.5.984	185°42.7`	0.2	данные отсутствуют	данные отсутствуют	данные отсутствуют
984	1.5.984	1.5.985	185°42.7`	0.2	данные отсутствуют	данные отсутствуют	данные отсутствуют
985	1.5.985	1.5.986	180°0.0`	0.02	данные отсутствуют	данные отсутствуют	данные отсутствуют
986	1.5.986	1.5.987	185°42.7`	0.2	данные отсутствуют	данные отсутствуют	данные отсутствуют
987	1.5.987	1.5.988	182°51.7`	0.2	данные отсутствуют	данные отсутствуют	данные отсутствуют
988	1.5.988	1.5.989	182°51.7`	0.2	данные отсутствуют	данные отсутствуют	данные отсутствуют
989	1.5.989	1.5.990	182°51.7`	0.2	данные отсутствуют	данные отсутствуют	данные отсутствуют
990	1.5.990	1.5.991	180°0.0`	0.2	данные отсутствуют	данные отсутствуют	данные отсутствуют
991	1.5.991	1.5.992	185°42.7`	0.2	данные отсутствуют	данные отсутствуют	данные отсутствуют
992	1.5.992	1.5.993	180°0.0`	0.2	данные отсутствуют	данные отсутствуют	данные отсутствуют
993	1.5.993	1.5.994	180°0.0`	0.2	данные отсутствуют	данные отсутствуют	данные отсутствуют
994	1.5.994	1.5.995	180°0.0`	0.2	данные отсутствуют	данные отсутствуют	данные отсутствуют
995	1.5.995	1.5.996	177°8.3`	0.2	данные отсутствуют	данные отсутствуют	данные отсутствуют
996	1.5.996	1.5.997	180°0.0`	0.2	данные отсутствуют	данные отсутствуют	данные отсутствуют
997	1.5.997	1.5.998	177°8.3`	0.2	данные отсутствуют	данные отсутствуют	данные отсутствуют
998	1.5.998	1.5.999	177°8.3`	0.2	данные отсутствуют	данные отсутствуют	данные отсутствуют
999	1.5.999	1.5.1000	177°8.3`	0.2	данные отсутствуют	данные отсутствуют	данные отсутствуют
1000	1.5.1000	1.5.1001	174°17.3`	0.2	данные отсутствуют	данные отсутствуют	данные отсутствуют
1001	1.5.1001	1.5.1002	174°17.3`	0.2	данные отсутствуют	данные отсутствуют	данные отсутствуют
1002	1.5.1002	1.5.1003	176°59.2`	0.19	данные отсутствуют	данные отсутствуют	данные отсутствуют
1003	1.5.1003	1.5.1004	171°28.1`	0.2	данные отсутствуют	данные отсутствуют	данные отсутствуют
1004	1.5.1004	1.5.1005	174°17.3`	0.2	данные отсутствуют	данные отсутствуют	данные отсутствуют



ДОКУМЕНТ ПОДПИСАН
ЭЛЕКТРОННОЙ ПОДПИСЬЮ

Сертификат: 00BV056B7401CB38D2B3576ACDC8425108

Владелец: ФЕДЕРАЛЬНАЯ СЛУЖБА ГОСУДАРСТВЕННОЙ

РЕГИСТРАЦИИ, КАДАСТРА И КАРТОГРАФИИ

Действителен: с 27.06.2023 по 19.09.2024

полное наименование должности

инициалы, фамилия

Земельный участок
вид объекта недвижимости

Лист № 36 раздела 3.1

Всего листов раздела 3.1: 120

Всего разделов: 8

Всего листов выписки: 533

11.07.2024г. № КУВИ-001/2024-180912229

Кадастровый номер:

78:07:0003119:2

1	2	3	4	5	6	7	8
1005	1.5.1005	1.5.1006	171°28.1'	0.2	данные отсутствуют	данные отсутствуют	данные отсутствуют
1006	1.5.1006	1.5.1007	171°28.1'	0.2	данные отсутствуют	данные отсутствуют	данные отсутствуют
1007	1.5.1007	1.5.1008	171°28.1'	0.2	данные отсутствуют	данные отсутствуют	данные отсутствуют
1008	1.5.1008	1.5.1009	171°28.1'	0.2	данные отсутствуют	данные отсутствуют	данные отсутствуют
1009	1.5.1009	1.5.1010	149°32.0'	0.2	данные отсутствуют	данные отсутствуют	данные отсутствуют
1010	1.5.1010	1.5.1011	149°32.0'	0.2	данные отсутствуют	данные отсутствуют	данные отсутствуют
1011	1.5.1011	1.5.1012	150°56.7'	0.21	данные отсутствуют	данные отсутствуют	данные отсутствуют
1012	1.5.1012	1.5.1013	149°32.0'	0.2	данные отсутствуют	данные отсутствуют	данные отсутствуют
1013	1.5.1013	1.5.1014	150°56.7'	0.21	данные отсутствуют	данные отсутствуют	данные отсутствуют
1014	1.5.1014	1.5.1015	149°32.0'	0.2	данные отсутствуют	данные отсутствуют	данные отсутствуют
1015	1.5.1015	1.5.1016	149°32.0'	0.2	данные отсутствуют	данные отсутствуют	данные отсутствуют
1016	1.5.1016	1.5.1017	153°26.1'	0.2	данные отсутствуют	данные отсутствуют	данные отсутствуют
1017	1.5.1017	1.5.1018	149°32.0'	0.2	данные отсутствуют	данные отсутствуют	данные отсутствуют
1018	1.5.1018	1.5.1019	150°56.7'	0.21	данные отсутствуют	данные отсутствуют	данные отсутствуют
1019	1.5.1019	1.5.1020	153°26.1'	0.2	данные отсутствуют	данные отсутствуют	данные отсутствуют
1020	1.5.1020	1.5.1021	152°6.2'	0.19	данные отсутствуют	данные отсутствуют	данные отсутствуют



ДОКУМЕНТ ПОДПИСАН
ЭЛЕКТРОННОЙ ПОДПИСЬЮ

Сертификат: 00BV056B7401CB38D2B3576ACDC8425108

Владелец: ФЕДЕРАЛЬНАЯ СЛУЖБА ГОСУДАРСТВЕННОЙ

РЕГИСТРАЦИИ, КАДАСТРА И КАРТОГРАФИИ

Действителен: с 27.06.2023 по 19.09.2024

полное наименование должности

инициалы, фамилия

Земельный участок

вид объекта недвижимости

Лист № 37 раздела 3.1

Всего листов раздела 3.1: 120

Всего разделов: 8

Всего листов выписки: 533

11.07.2024г. № КУВИ-001/2024-180912229

Кадастровый номер:

78:07:0003119:2

1	2	3	4	5	6	7	8
1021	1.5.1021	1.5.1022	150°56.7`	0.21	данные отсутствуют	данные отсутствуют	данные отсутствуют
1022	1.5.1022	1.5.1023	153°26.1`	0.2	данные отсутствуют	данные отсутствуют	данные отсутствуют
1023	1.5.1023	1.5.1024	152°6.2`	0.19	данные отсутствуют	данные отсутствуют	данные отсутствуют
1024	1.5.1024	1.5.1025	153°26.1`	0.2	данные отсутствуют	данные отсутствуют	данные отсутствуют
1025	1.5.1025	1.5.1026	153°26.1`	0.2	данные отсутствуют	данные отсутствуют	данные отсутствуют
1026	1.5.1026	1.5.1027	153°26.1`	0.2	данные отсутствуют	данные отсутствуют	данные отсутствуют
1027	1.5.1027	1.5.1028	153°26.1`	0.2	данные отсутствуют	данные отсутствуют	данные отсутствуют
1028	1.5.1028	1.5.1029	153°26.1`	0.2	данные отсутствуют	данные отсутствуют	данные отсутствуют
1029	1.5.1029	1.5.1030	153°26.1`	0.2	данные отсутствуют	данные отсутствуют	данные отсутствуют
1030	1.5.1030	1.5.1031	153°26.1`	0.2	данные отсутствуют	данные отсутствуют	данные отсутствуют
1031	1.5.1031	1.5.1032	156°2.3`	0.2	данные отсутствуют	данные отсутствуют	данные отсутствуют
1032	1.5.1032	1.5.1033	153°26.1`	0.2	данные отсутствуют	данные отсутствуют	данные отсутствуют
1033	1.5.1033	1.5.1034	153°26.1`	0.2	данные отсутствуют	данные отсутствуют	данные отсутствуют
1034	1.5.1034	1.5.1035	156°2.3`	0.2	данные отсутствуют	данные отсутствуют	данные отсутствуют
1035	1.5.1035	1.5.1036	156°2.3`	0.2	данные отсутствуют	данные отсутствуют	данные отсутствуют
1036	1.5.1036	1.5.1037	153°26.1`	0.2	данные отсутствуют	данные отсутствуют	данные отсутствуют



ДОКУМЕНТ ПОДПИСАН
ЭЛЕКТРОННОЙ ПОДПИСЬЮ

Сертификат: 00BV056B7401CB38D2B3576ACDC8425108

Владелец: ФЕДЕРАЛЬНАЯ СЛУЖБА ГОСУДАРСТВЕННОЙ

РЕГИСТРАЦИИ, КАДАСТРА И КАРТОГРАФИИ

Действителен: с 27.06.2023 по 19.09.2024

полное наименование должности

инициалы, фамилия

Земельный участок
вид объекта недвижимости

Лист № 38 раздела 3.1

Всего листов раздела 3.1: 120

Всего разделов: 8

Всего листов выписки: 533

11.07.2024г. № КУВИ-001/2024-180912229

Кадастровый номер:

78:07:0003119:2

1	2	3	4	5	6	7	8
1037	1.5.1037	1.5.1038	157°10.0'	0.21	данные отсутствуют	данные отсутствуют	данные отсутствуют
1038	1.5.1038	1.5.1039	155°33.4'	0.12	данные отсутствуют	данные отсутствуют	данные отсутствуют
1039	1.5.1039	1.5.1040	156°2.3'	0.2	данные отсутствуют	данные отсутствуют	данные отсутствуют
1040	1.5.1040	1.5.1041	157°10.0'	0.21	данные отсутствуют	данные отсутствуют	данные отсутствуют
1041	1.5.1041	1.5.1042	156°2.3'	0.2	данные отсутствуют	данные отсутствуют	данные отсутствуют
1042	1.5.1042	1.5.1043	156°2.3'	0.2	данные отсутствуют	данные отсутствуют	данные отсутствуют
1043	1.5.1043	1.5.1044	157°10.0'	0.21	данные отсутствуют	данные отсутствуют	данные отсутствуют
1044	1.5.1044	1.5.1045	156°2.3'	0.2	данные отсутствуют	данные отсутствуют	данные отсутствуют
1045	1.5.1045	1.5.1046	159°46.5'	0.2	данные отсутствуют	данные отсутствуют	данные отсутствуют
1046	1.5.1046	1.5.1047	156°2.3'	0.2	данные отсутствуют	данные отсутствуют	данные отсутствуют
1047	1.5.1047	1.5.1048	157°10.0'	0.21	данные отсутствуют	данные отсутствуют	данные отсутствуют
1048	1.5.1048	1.5.1049	158°44.9'	0.19	данные отсутствуют	данные отсутствуют	данные отсутствуют
1049	1.5.1049	1.5.1050	159°46.5'	0.2	данные отсутствуют	данные отсутствуют	данные отсутствуют
1050	1.5.1050	1.5.1051	156°2.3'	0.2	данные отсутствуют	данные отсутствуют	данные отсутствуют
1051	1.5.1051	1.5.1052	159°46.5'	0.2	данные отсутствуют	данные отсутствуют	данные отсутствуют
1052	1.5.1052	1.5.1053	159°46.5'	0.2	данные отсутствуют	данные отсутствуют	данные отсутствуют



ДОКУМЕНТ ПОДПИСАН
ЭЛЕКТРОННОЙ ПОДПИСЬЮ

Сертификат: 00BV056B7401CB38D2B3576ACDC8425108

Владелец: ФЕДЕРАЛЬНАЯ СЛУЖБА ГОСУДАРСТВЕННОЙ

РЕГИСТРАЦИИ, КАДАСТРА И КАРТОГРАФИИ

Действителен: с 27.06.2023 по 19.09.2024

полное наименование должности

инициалы, фамилия

Земельный участок

вид объекта недвижимости

Лист № 39 раздела 3.1

Всего листов раздела 3.1: 120

Всего разделов: 8

Всего листов выписки: 533

11.07.2024г. № КУВИ-001/2024-180912229

Кадастровый номер:

78:07:0003119:2

1	2	3	4	5	6	7	8
1053	1.5.1053	1.5.1054	158°44.9'	0.19	данные отсутствуют	данные отсутствуют	данные отсутствуют
1054	1.5.1054	1.5.1055	159°46.5'	0.2	данные отсутствуют	данные отсутствуют	данные отсутствуют
1055	1.5.1055	1.5.1056	159°46.5'	0.2	данные отсутствуют	данные отсутствуют	данные отсутствуют
1056	1.5.1056	1.5.1057	159°46.5'	0.2	данные отсутствуют	данные отсутствуют	данные отсутствуют
1057	1.5.1057	1.5.1058	158°44.9'	0.19	данные отсутствуют	данные отсутствуют	данные отсутствуют
1058	1.5.1058	1.5.1059	159°46.5'	0.2	данные отсутствуют	данные отсутствуют	данные отсутствуют
1059	1.5.1059	1.5.1060	159°46.5'	0.2	данные отсутствуют	данные отсутствуют	данные отсутствуют
1060	1.5.1060	1.5.1061	162°28.4'	0.2	данные отсутствуют	данные отсутствуют	данные отсутствуют
1061	1.5.1061	1.5.1062	159°46.5'	0.2	данные отсутствуют	данные отсутствуют	данные отсутствуют
1062	1.5.1062	1.5.1063	162°28.4'	0.2	данные отсутствуют	данные отсутствуют	данные отсутствуют
1063	1.5.1063	1.5.1064	160°1.0'	0.12	данные отсутствуют	данные отсутствуют	данные отсутствуют
1064	1.5.1064	1.5.1065	172°24.3'	0.15	данные отсутствуют	данные отсутствуют	данные отсутствуют
1065	1.5.1065	1.5.1066	174°17.3'	0.2	данные отсутствуют	данные отсутствуют	данные отсутствуют
1066	1.5.1066	1.5.1067	168°41.4'	0.2	данные отсутствуют	данные отсутствуют	данные отсутствуют
1067	1.5.1067	1.5.1068	165°15.4'	0.2	данные отсутствуют	данные отсутствуют	данные отсутствуют
1068	1.5.1068	1.5.1069	162°28.4'	0.2	данные отсутствуют	данные отсутствуют	данные отсутствуют



ДОКУМЕНТ ПОДПИСАН
ЭЛЕКТРОННОЙ ПОДПИСЬЮ

Сертификат: 00BV056B7401CB38D2B3576ACDC8425108

Владелец: ФЕДЕРАЛЬНАЯ СЛУЖБА ГОСУДАРСТВЕННОЙ

РЕГИСТРАЦИИ, КАДАСТРА И КАРТОГРАФИИ

Действителен: с 27.06.2023 по 19.09.2024

полное наименование должности

инициалы, фамилия

Земельный участок

вид объекта недвижимости

Лист № 40 раздела 3.1

Всего листов раздела 3.1: 120

Всего разделов: 8

Всего листов выписки: 533

11.07.2024г. № КУВИ-001/2024-180912229

Кадастровый номер:

78:07:0003119:2

1	2	3	4	5	6	7	8
1069	1.5.1069	1.5.1070	162°28.4'	0.2	данные отсутствуют	данные отсутствуют	данные отсутствуют
1070	1.5.1070	1.5.1071	157°10.0'	0.21	данные отсутствуют	данные отсутствуют	данные отсутствуют
1071	1.5.1071	1.5.1072	156°2.3'	0.2	данные отсутствуют	данные отсутствуют	данные отсутствуют
1072	1.5.1072	1.5.1073	153°26.1'	0.2	данные отсутствуют	данные отсутствуют	данные отсутствуют
1073	1.5.1073	1.5.1074	149°32.0'	0.2	данные отсутствуют	данные отсутствуют	данные отсутствуют
1074	1.5.1074	1.5.1075	147°5.7'	0.2	данные отсутствуют	данные отсутствуют	данные отсутствуют
1075	1.5.1075	1.5.1076	143°7.8'	0.2	данные отсутствуют	данные отсутствуют	данные отсутствуют
1076	1.5.1076	1.5.1077	139°5.2'	0.2	данные отсутствуют	данные отсутствуют	данные отсутствуют
1077	1.5.1077	1.5.1078	139°5.2'	0.2	данные отсутствуют	данные отсутствуют	данные отсутствуют
1078	1.5.1078	1.5.1079	136°58.5'	0.21	данные отсутствуют	данные отсутствуют	данные отсутствуют
1079	1.5.1079	1.5.1080	130°54.8'	0.2	данные отсутствуют	данные отсутствуют	данные отсутствуют
1080	1.5.1080	1.5.1081	130°54.8'	0.2	данные отсутствуют	данные отсутствуют	данные отсутствуют
1081	1.5.1081	1.5.1082	126°52.2'	0.2	данные отсутствуют	данные отсутствуют	данные отсутствуют
1082	1.5.1082	1.5.1083	124°30.5'	0.19	данные отсутствуют	данные отсутствуют	данные отсутствуют
1083	1.5.1083	1.5.1084	122°54.3'	0.2	данные отсутствуют	данные отсутствуют	данные отсутствуют
1084	1.5.1084	1.5.1085	119°3.3'	0.21	данные отсутствуют	данные отсутствуют	данные отсутствуют



ДОКУМЕНТ ПОДПИСАН
ЭЛЕКТРОННОЙ ПОДПИСЬЮ

Сертификат: 00BV056B7401CB38D2B3576ACDC8425108

Владелец: ФЕДЕРАЛЬНАЯ СЛУЖБА ГОСУДАРСТВЕННОЙ

РЕГИСТРАЦИИ, КАДАСТРА И КАРТОГРАФИИ

Действителен: с 27.06.2023 по 19.09.2024

полное наименование должности

инициалы, фамилия

Земельный участок

вид объекта недвижимости

Лист № 41 раздела 3.1

Всего листов раздела 3.1: 120

Всего разделов: 8

Всего листов выписки: 533

11.07.2024г. № КУВИ-001/2024-180912229

Кадастровый номер:

78:07:0003119:2

1	2	3	4	5	6	7	8
1085	1.5.1085	1.5.1086	113°57.7'	0.2	данные отсутствуют	данные отсутствуют	данные отсутствуют
1086	1.5.1086	1.5.1087	113°57.7'	0.2	данные отсутствуют	данные отсутствуют	данные отсутствуют
1087	1.5.1087	1.5.1088	110°13.5'	0.2	данные отсутствуют	данные отсутствуют	данные отсутствуют
1088	1.5.1088	1.5.1089	107°31.6'	0.2	данные отсутствуют	данные отсутствуют	данные отсутствуют
1089	1.5.1089	1.5.1090	104°44.6'	0.2	данные отсутствуют	данные отсутствуют	данные отсутствуют
1090	1.5.1090	1.5.1091	104°2.2'	0.21	данные отсутствуют	данные отсутствуют	данные отсутствуют
1091	1.5.1091	1.5.1092	98°31.9'	0.2	данные отсутствуют	данные отсутствуют	данные отсутствуют
1092	1.5.1092	1.5.1093	95°42.7'	0.2	данные отсутствуют	данные отсутствуют	данные отсутствуют
1093	1.5.1093	1.5.1094	92°51.7'	0.2	данные отсутствуют	данные отсутствуют	данные отсутствуют
1094	1.5.1094	1.5.1095	92°51.7'	0.2	данные отсутствуют	данные отсутствуют	данные отсутствуют
1095	1.5.1095	1.5.1096	87°8.3'	0.2	данные отсутствуют	данные отсутствуют	данные отсутствуют
1096	1.5.1096	1.5.1097	83°59.5'	0.19	данные отсутствуют	данные отсутствуют	данные отсутствуют
1097	1.5.1097	1.5.825	85°14.2'	0.12	данные отсутствуют	данные отсутствуют	данные отсутствуют
1098	1.6.1098	1.6.1099	43°1.5'	0.21	данные отсутствуют	данные отсутствуют	данные отсутствуют
1099	1.6.1099	1.6.1100	39°5.6'	0.21	данные отсутствуют	данные отсутствуют	данные отсутствуют
1100	1.6.1100	1.6.1101	36°52.2'	0.2	данные отсутствуют	данные отсутствуют	данные отсутствуют
1101	1.6.1101	1.6.1102	34°30.5'	0.19	данные отсутствуют	данные отсутствуют	данные отсутствуют



ДОКУМЕНТ ПОДПИСАН
ЭЛЕКТРОННОЙ ПОДПИСЬЮ

Сертификат: 00BV056B7401CB38D2B3576ACDC8425108

Владелец: ФЕДЕРАЛЬНАЯ СЛУЖБА ГОСУДАРСТВЕННОЙ

РЕГИСТРАЦИИ, КАДАСТРА И КАРТОГРАФИИ

Действителен: с 27.06.2023 по 19.09.2024

полное наименование должности

инициалы, фамилия

Земельный участок

вид объекта недвижимости

Лист № 42 раздела 3.1

Всего листов раздела 3.1: 120

Всего разделов: 8

Всего листов выписки: 533

11.07.2024г. № КУВИ-001/2024-180912229

Кадастровый номер:

78:07:0003119:2

1	2	3	4	5	6	7	8
1102	1.6.1102	1.6.1103	32°54.3'	0.2	данные отсутствуют	данные отсутствуют	данные отсутствуют
1103	1.6.1103	1.6.1104	30°28.0'	0.2	данные отсутствуют	данные отсутствуют	данные отсутствуют
1104	1.6.1104	1.6.1105	26°33.9'	0.2	данные отсутствуют	данные отсутствуют	данные отсутствуют
1105	1.6.1105	1.6.1106	23°57.7'	0.2	данные отсутствуют	данные отсутствуют	данные отсутствуют
1106	1.6.1106	1.6.1107	22°50.0'	0.21	данные отсутствуют	данные отсутствуют	данные отсутствуют
1107	1.6.1107	1.6.1108	17°31.6'	0.2	данные отсутствуют	данные отсутствуют	данные отсутствуют
1108	1.6.1108	1.6.1109	17°31.6'	0.2	данные отсутствуют	данные отсутствуют	данные отсутствуют
1109	1.6.1109	1.6.1110	14°44.6'	0.2	данные отсутствуют	данные отсутствуют	данные отсутствуют
1110	1.6.1110	1.6.1111	11°18.6'	0.2	данные отсутствуют	данные отсутствуют	данные отсутствуют
1111	1.6.1111	1.6.1112	11°53.3'	0.19	данные отсутствуют	данные отсутствуют	данные отсутствуют
1112	1.6.1112	1.6.1113	5°42.7'	0.2	данные отсутствуют	данные отсутствуют	данные отсутствуют
1113	1.6.1113	1.6.1114	5°42.7'	0.2	данные отсутствуют	данные отсутствуют	данные отсутствуют
1114	1.6.1114	1.6.1115	2°51.7'	0.2	данные отсутствуют	данные отсутствуют	данные отсутствуют
1115	1.6.1115	1.6.1116	357°8.3'	0.2	данные отсутствуют	данные отсутствуют	данные отсутствуют
1116	1.6.1116	1.6.1117	357°8.3'	0.2	данные отсутствуют	данные отсутствуют	данные отсутствуют
1117	1.6.1117	1.6.1118	354°17.3'	0.2	данные отсутствуют	данные отсутствуют	данные отсутствуют



ДОКУМЕНТ ПОДПИСАН
ЭЛЕКТРОННОЙ ПОДПИСЬЮ

Сертификат: 00BV056B7401CB38D2B3576ACDC8425108

Владелец: ФЕДЕРАЛЬНАЯ СЛУЖБА ГОСУДАРСТВЕННОЙ

РЕГИСТРАЦИИ, КАДАСТРА И КАРТОГРАФИИ

Действителен: с 27.06.2023 по 19.09.2024

полное наименование должности

инициалы, фамилия

Земельный участок

вид объекта недвижимости

Лист № 43 раздела 3.1

Всего листов раздела 3.1: 120

Всего разделов: 8

Всего листов выписки: 533

11.07.2024г. № КУВИ-001/2024-180912229

Кадастровый номер:

78:07:0003119:2

1	2	3	4	5	6	7	8
1118	1.6.1118	1.6.1119	354°17.3'	0.2	данные отсутствуют	данные отсутствуют	данные отсутствуют
1119	1.6.1119	1.6.1120	348°6.7'	0.19	данные отсутствуют	данные отсутствуют	данные отсутствуют
1120	1.6.1120	1.6.1121	348°41.4'	0.2	данные отсутствуют	данные отсутствуют	данные отсутствуют
1121	1.6.1121	1.6.1122	342°28.4'	0.2	данные отсутствуют	данные отсутствуют	данные отсутствуют
1122	1.6.1122	1.6.1123	342°28.4'	0.2	данные отсутствуют	данные отсутствуют	данные отсутствуют
1123	1.6.1123	1.6.1124	339°46.5'	0.2	данные отсутствуют	данные отсутствуют	данные отсутствуют
1124	1.6.1124	1.6.1125	336°2.3'	0.2	данные отсутствуют	данные отсутствуют	данные отсутствуют
1125	1.6.1125	1.6.1126	336°2.3'	0.2	данные отсутствуют	данные отсутствуют	данные отсутствуют
1126	1.6.1126	1.6.1127	330°56.7'	0.21	данные отсутствуют	данные отсутствуют	данные отсутствуют
1127	1.6.1127	1.6.1128	329°32.0'	0.2	данные отсутствуют	данные отсутствуют	данные отсутствуют
1128	1.6.1128	1.6.1129	327°5.7'	0.2	данные отсутствуют	данные отсутствуют	данные отсутствуют
1129	1.6.1129	1.6.1130	323°7.8'	0.2	данные отсутствуют	данные отсутствуют	данные отсутствуют
1130	1.6.1130	1.6.1131	323°7.8'	0.2	данные отсутствуют	данные отсутствуют	данные отсутствуют
1131	1.6.1131	1.6.1132	319°5.2'	0.2	данные отсутствуют	данные отсутствуют	данные отсутствуют
1132	1.6.1132	1.6.1133	319°5.2'	0.2	данные отсутствуют	данные отсутствуют	данные отсутствуют
1133	1.6.1133	1.6.1134	313°1.5'	0.21	данные отсутствуют	данные отсутствуют	данные отсутствуют



ДОКУМЕНТ ПОДПИСАН
ЭЛЕКТРОННОЙ ПОДПИСЬЮ

Сертификат: 00BV056B7401CB38D2B3576ACDC8425108

Владелец: ФЕДЕРАЛЬНАЯ СЛУЖБА ГОСУДАРСТВЕННОЙ

РЕГИСТРАЦИИ, КАДАСТРА И КАРТОГРАФИИ

Действителен: с 27.06.2023 по 19.09.2024

полное наименование должности

инициалы, фамилия

Земельный участок
вид объекта недвижимости

Лист № 44 раздела 3.1

Всего листов раздела 3.1: 120

Всего разделов: 8

Всего листов выписки: 533

11.07.2024г. № КУВИ-001/2024-180912229

Кадастровый номер:

78:07:0003119:2

1	2	3	4	5	6	7	8
1134	1.6.1134	1.6.1135	310°54.8'	0.2	данные отсутствуют	данные отсутствуют	данные отсутствуют
1135	1.6.1135	1.6.1136	310°54.8'	0.2	данные отсутствуют	данные отсутствуют	данные отсутствуют
1136	1.6.1136	1.6.1137	306°52.2'	0.2	данные отсутствуют	данные отсутствуют	данные отсутствуют
1137	1.6.1137	1.6.1138	302°54.3'	0.2	данные отсутствуют	данные отсутствуют	данные отсутствуют
1138	1.6.1138	1.6.1139	302°54.3'	0.2	данные отсутствуют	данные отсутствуют	данные отсутствуют
1139	1.6.1139	1.6.1140	300°28.0'	0.2	данные отсутствуют	данные отсутствуют	данные отсутствуют
1140	1.6.1140	1.6.1141	296°33.9'	0.2	данные отсутствуют	данные отсутствуют	данные отсутствуют
1141	1.6.1141	1.6.1142	293°57.7'	0.2	данные отсутствуют	данные отсутствуют	данные отсутствуют
1142	1.6.1142	1.6.1143	290°13.5'	0.2	данные отсутствуют	данные отсутствуют	данные отсутствуют
1143	1.6.1143	1.6.1144	290°13.5'	0.2	данные отсутствуют	данные отсутствуют	данные отсутствуют
1144	1.6.1144	1.6.1145	288°26.1'	0.09	данные отсутствуют	данные отсутствуют	данные отсутствуют
1145	1.6.1145	1.6.1146	336°15.4'	15.08	данные отсутствуют	данные отсутствуют	данные отсутствуют
1146	1.6.1146	1.6.1147	345°57.8'	0.08	данные отсутствуют	данные отсутствуют	данные отсутствуют
1147	1.6.1147	1.6.1148	342°28.4'	0.2	данные отсутствуют	данные отсутствуют	данные отсутствуют
1148	1.6.1148	1.6.1149	336°2.3'	0.2	данные отсутствуют	данные отсутствуют	данные отсутствуют
1149	1.6.1149	1.6.1150	333°26.1'	0.2	данные отсутствуют	данные отсутствуют	данные отсутствуют



ДОКУМЕНТ ПОДПИСАН
ЭЛЕКТРОННОЙ ПОДПИСЬЮ

Сертификат: 00BV056B7401CB38D2B3576ACDC8425108

Владелец: ФЕДЕРАЛЬНАЯ СЛУЖБА ГОСУДАРСТВЕННОЙ

РЕГИСТРАЦИИ, КАДАСТРА И КАРТОГРАФИИ

Действителен: с 27.06.2023 по 19.09.2024

полное наименование должности

инициалы, фамилия

Земельный участок

вид объекта недвижимости

Лист № 45 раздела 3.1

Всего листов раздела 3.1: 120

Всего разделов: 8

Всего листов выписки: 533

11.07.2024г. № КУВИ-001/2024-180912229

Кадастровый номер:

78:07:0003119:2

1	2	3	4	5	6	7	8
1150	1.6.1150	1.6.1151	327°5.7'	0.2	данные отсутствуют	данные отсутствуют	данные отсутствуют
1151	1.6.1151	1.6.1152	325°29.5'	0.19	данные отсутствуют	данные отсутствуют	данные отсутствуют
1152	1.6.1152	1.6.1153	319°5.2'	0.2	данные отсутствуют	данные отсутствуют	данные отсутствуют
1153	1.6.1153	1.6.1154	316°58.5'	0.21	данные отсутствуют	данные отсутствуют	данные отсутствуют
1154	1.6.1154	1.6.1155	310°54.8'	0.2	данные отсутствуют	данные отсутствуют	данные отсутствуют
1155	1.6.1155	1.6.1156	306°52.2'	0.2	данные отсутствуют	данные отсутствуют	данные отсутствуют
1156	1.6.1156	1.6.1157	302°54.3'	0.2	данные отсутствуют	данные отсутствуют	данные отсутствуют
1157	1.6.1157	1.6.1158	297°53.8'	0.19	данные отсутствуют	данные отсутствуют	данные отсутствуют
1158	1.6.1158	1.6.1159	292°50.0'	0.21	данные отсутствуют	данные отсутствуют	данные отсутствуют
1159	1.6.1159	1.6.1160	291°15.1'	0.19	данные отсутствуют	данные отсутствуют	данные отсутствуют
1160	1.6.1160	1.6.1161	286°41.9'	0.21	данные отсутствуют	данные отсутствуют	данные отсутствуют
1161	1.6.1161	1.6.1162	278°58.4'	0.19	данные отсутствуют	данные отсутствуют	данные отсутствуют
1162	1.6.1162	1.6.1163	278°31.9'	0.2	данные отсутствуют	данные отсутствуют	данные отсутствуют
1163	1.6.1163	1.6.1164	270°0.0'	0.04	данные отсутствуют	данные отсутствуют	данные отсутствуют
1164	1.6.1164	1.6.1165	254°55.9'	2.15	данные отсутствуют	данные отсутствуют	данные отсутствуют
1165	1.6.1165	1.6.1166	216°52.2'	0.2	данные отсутствуют	данные отсутствуют	данные отсутствуют



ДОКУМЕНТ ПОДПИСАН
ЭЛЕКТРОННОЙ ПОДПИСЬЮ

Сертификат: 00BV056B7401CB38D2B3576ACDC8425108

Владелец: ФЕДЕРАЛЬНАЯ СЛУЖБА ГОСУДАРСТВЕННОЙ

РЕГИСТРАЦИИ, КАДАСТРА И КАРТОГРАФИИ

Действителен: с 27.06.2023 по 19.09.2024

полное наименование должности

инициалы, фамилия

Земельный участок

вид объекта недвижимости

Лист № 46 раздела 3.1

Всего листов раздела 3.1: 120

Всего разделов: 8

Всего листов выписки: 533

11.07.2024г. № КУВИ-001/2024-180912229

Кадастровый номер:

78:07:0003119:2

1	2	3	4	5	6	7	8
1166	1.6.11667	1.6.1167	212°54.3`	0.2	данные отсутствуют	данные отсутствуют	данные отсутствуют
1167	1.6.11678	1.6.1168	212°54.3`	0.2	данные отсутствуют	данные отсутствуют	данные отсутствуют
1168	1.6.11689	1.6.1169	207°53.8`	0.19	данные отсутствуют	данные отсутствуют	данные отсутствуют
1169	1.6.11690	1.6.1170	209°3.3`	0.21	данные отсутствуют	данные отсутствуют	данные отсутствуют
1170	1.6.11701	1.6.1171	203°57.7`	0.2	данные отсутствуют	данные отсутствуют	данные отсутствуют
1171	1.6.11712	1.6.1172	202°50.0`	0.21	данные отсутствуют	данные отсутствуют	данные отсутствуют
1172	1.6.11723	1.6.1173	198°26.1`	0.19	данные отсутствуют	данные отсутствуют	данные отсутствуют
1173	1.6.11734	1.6.1174	197°31.6`	0.2	данные отсутствуют	данные отсутствуют	данные отсутствуют
1174	1.6.11745	1.6.1175	196°41.9`	0.21	данные отсутствуют	данные отсутствуют	данные отсутствуют
1175	1.6.11756	1.6.1176	191°53.3`	0.19	данные отсутствуют	данные отсутствуют	данные отсутствуют
1176	1.6.11767	1.6.1177	191°18.6`	0.2	данные отсутствуют	данные отсутствуют	данные отсутствуют
1177	1.6.11778	1.6.1178	188°44.8`	0.13	данные отсутствуют	данные отсутствуют	данные отсутствуют
1178	1.6.11789	1.6.1179	185°42.7`	0.2	данные отсутствуют	данные отсутствуют	данные отсутствуют
1179	1.6.11790	1.6.1180	185°42.7`	0.2	данные отсутствуют	данные отсутствуют	данные отсутствуют
1180	1.6.11801	1.6.1181	182°51.7`	0.2	данные отсутствуют	данные отсутствуют	данные отсутствуют
1181	1.6.11812	1.6.1182	177°8.3`	0.2	данные отсутствуют	данные отсутствуют	данные отсутствуют



ДОКУМЕНТ ПОДПИСАН
ЭЛЕКТРОННОЙ ПОДПИСЬЮ

Сертификат: 00ВВ056В7401СВ38D2В3576АСDС8425108

Владелец: ФЕДЕРАЛЬНАЯ СЛУЖБА ГОСУДАРСТВЕННОЙ

РЕГИСТРАЦИИ, КАДАСТРА И КАРТОГРАФИИ

Действителен: с 27.06.2023 по 19.09.2024

полное наименование должности

инициалы, фамилия

Земельный участок

вид объекта недвижимости

Лист № 47 раздела 3.1

Всего листов раздела 3.1: 120

Всего разделов: 8

Всего листов выписки: 533

11.07.2024г. № КУВИ-001/2024-180912229

Кадастровый номер:

78:07:0003119:2

1	2	3	4	5	6	7	8
1182	1.6.1182	1.6.1183	180°0.0'	0.2	данные отсутствуют	данные отсутствуют	данные отсутствуют
1183	1.6.1183	1.6.1184	174°17.3'	0.2	данные отсутствуют	данные отсутствуют	данные отсутствуют
1184	1.6.1184	1.6.1185	171°28.1'	0.2	данные отсутствуют	данные отсутствуют	данные отсутствуют
1185	1.6.1185	1.6.1186	171°1.6'	0.19	данные отсутствуют	данные отсутствуют	данные отсутствуют
1186	1.6.1186	1.6.1187	168°41.4'	0.2	данные отсутствуют	данные отсутствуют	данные отсутствуют
1187	1.6.1187	1.6.1188	165°15.4'	0.2	данные отсутствуют	данные отсутствуют	данные отсутствуют
1188	1.6.1188	1.6.1189	162°28.4'	0.2	данные отсутствуют	данные отсутствуют	данные отсутствуют
1189	1.6.1189	1.6.1190	162°28.4'	0.2	данные отсутствуют	данные отсутствуют	данные отсутствуют
1190	1.6.1190	1.6.1191	157°10.0'	0.21	данные отсутствуют	данные отсутствуют	данные отсутствуют
1191	1.6.1191	1.6.1192	156°2.3'	0.2	данные отсутствуют	данные отсутствуют	данные отсутствуют
1192	1.6.1192	1.6.1193	155°33.4'	0.12	данные отсутствуют	данные отсутствуют	данные отсутствуют
1193	1.6.1193	1.6.1194	149°32.0'	0.2	данные отсутствуют	данные отсутствуют	данные отсутствуют
1194	1.6.1194	1.6.1195	150°56.7'	0.21	данные отсутствуют	данные отсутствуют	данные отсутствуют
1195	1.6.1195	1.6.1196	149°32.0'	0.2	данные отсутствуют	данные отсутствуют	данные отсутствуют
1196	1.6.1196	1.6.1197	153°26.1'	0.2	данные отсутствуют	данные отсутствуют	данные отсутствуют
1197	1.6.1197	1.6.1198	149°32.0'	0.2	данные отсутствуют	данные отсутствуют	данные отсутствуют



ДОКУМЕНТ ПОДПИСАН
ЭЛЕКТРОННОЙ ПОДПИСЬЮ

Сертификат: 00BV056B7401CB38D2B3576ACDC8425108

Владелец: ФЕДЕРАЛЬНАЯ СЛУЖБА ГОСУДАРСТВЕННОЙ

РЕГИСТРАЦИИ, КАДАСТРА И КАРТОГРАФИИ

Действителен: с 27.06.2023 по 19.09.2024

полное наименование должности

инициалы, фамилия

Земельный участок

вид объекта недвижимости

Лист № 48 раздела 3.1

Всего листов раздела 3.1: 120

Всего разделов: 8

Всего листов выписки: 533

11.07.2024г. № КУВИ-001/2024-180912229

Кадастровый номер:

78:07:0003119:2

1	2	3	4	5	6	7	8
1198	1.6.1198	1.6.1199	153°26.1'	0.2	данные отсутствуют	данные отсутствуют	данные отсутствуют
1199	1.6.1199	1.6.1200	153°26.1'	0.2	данные отсутствуют	данные отсутствуют	данные отсутствуют
1200	1.6.1200	1.6.1201	153°26.1'	0.2	данные отсутствуют	данные отсутствуют	данные отсутствуют
1201	1.6.1201	1.6.1202	152°6.2'	0.19	данные отсутствуют	данные отсутствуют	данные отсутствуют
1202	1.6.1202	1.6.1203	153°26.1'	0.2	данные отсутствуют	данные отсутствуют	данные отсутствуют
1203	1.6.1203	1.6.1204	153°26.1'	0.2	данные отсутствуют	данные отсутствуют	данные отсутствуют
1204	1.6.1204	1.6.1205	153°26.1'	0.2	данные отсутствуют	данные отсутствуют	данные отсутствуют
1205	1.6.1205	1.6.1206	156°2.3'	0.2	данные отсутствуют	данные отсутствуют	данные отсутствуют
1206	1.6.1206	1.6.1207	154°39.2'	0.21	данные отсутствуют	данные отсутствуют	данные отсутствуют
1207	1.6.1207	1.6.1208	156°2.3'	0.2	данные отсутствуют	данные отсутствуют	данные отсутствуют
1208	1.6.1208	1.6.1209	156°2.3'	0.2	данные отсутствуют	данные отсутствуют	данные отсутствуют
1209	1.6.1209	1.6.1210	156°2.3'	0.2	данные отсутствуют	данные отсутствуют	данные отсутствуют
1210	1.6.1210	1.6.1211	157°10.0'	0.21	данные отсутствуют	данные отсутствуют	данные отсутствуют
1211	1.6.1211	1.6.1212	156°2.3'	0.2	данные отсутствуют	данные отсутствуют	данные отсутствуют
1212	1.6.1212	1.6.1213	159°46.5'	0.2	данные отсутствуют	данные отсутствуют	данные отсутствуют
1213	1.6.1213	1.6.1214	156°2.3'	0.2	данные отсутствуют	данные отсутствуют	данные отсутствуют



ДОКУМЕНТ ПОДПИСАН
ЭЛЕКТРОННОЙ ПОДПИСЬЮ

Сертификат: 00BV056B7401CB38D2B3576ACDC8425108

Владелец: ФЕДЕРАЛЬНАЯ СЛУЖБА ГОСУДАРСТВЕННОЙ

РЕГИСТРАЦИИ, КАДАСТРА И КАРТОГРАФИИ

Действителен: с 27.06.2023 по 19.09.2024

полное наименование должности

инициалы, фамилия

Земельный участок

вид объекта недвижимости

Лист № 49 раздела 3.1

Всего листов раздела 3.1: 120

Всего разделов: 8

Всего листов выписки: 533

11.07.2024г. № КУВИ-001/2024-180912229

Кадастровый номер:

78:07:0003119:2

1	2	3	4	5	6	7	8
1214	1.6.1214	1.6.1215	159°46.5`	0.2	данные отсутствуют	данные отсутствуют	данные отсутствуют
1215	1.6.1215	1.6.1216	159°46.5`	0.2	данные отсутствуют	данные отсутствуют	данные отсутствуют
1216	1.6.1216	1.6.1217	158°44.9`	0.19	данные отсутствуют	данные отсутствуют	данные отсутствуют
1217	1.6.1217	1.6.1218	159°46.5`	0.2	данные отсутствуют	данные отсутствуют	данные отсутствуют
1218	1.6.1218	1.6.1219	159°46.5`	0.2	данные отсутствуют	данные отсутствуют	данные отсутствуют
1219	1.6.1219	1.6.1220	159°46.5`	0.2	данные отсутствуют	данные отсутствуют	данные отсутствуют
1220	1.6.1220	1.6.1221	158°44.9`	0.19	данные отсутствуют	данные отсутствуют	данные отсутствуют
1221	1.6.1221	1.6.1222	162°28.4`	0.2	данные отсутствуют	данные отсутствуют	данные отсутствуют
1222	1.6.1222	1.6.1223	162°28.4`	0.2	данные отсутствуют	данные отсутствуют	данные отсутствуют
1223	1.6.1223	1.6.1224	161°59.8`	0.42	данные отсутствуют	данные отсутствуют	данные отсутствуют
1224	1.6.1224	1.6.1225	163°18.1`	0.21	данные отсутствуют	данные отсутствуют	данные отсутствуют
1225	1.6.1225	1.6.1226	163°18.1`	0.21	данные отсутствуют	данные отсутствуют	данные отсутствуют
1226	1.6.1226	1.6.1227	162°28.4`	0.2	данные отсутствуют	данные отсутствуют	данные отсутствуют
1227	1.6.1227	1.6.1228	165°15.4`	0.2	данные отсутствуют	данные отсутствуют	данные отсутствуют
1228	1.6.1228	1.6.1229	162°28.4`	0.2	данные отсутствуют	данные отсутствуют	данные отсутствуют
1229	1.6.1229	1.6.1230	165°57.8`	0.21	данные отсутствуют	данные отсутствуют	данные отсутствуют



ДОКУМЕНТ ПОДПИСАН
ЭЛЕКТРОННОЙ ПОДПИСЬЮ

Сертификат: 00BV056B7401CB38D2B3576ACDC8425108

Владелец: ФЕДЕРАЛЬНАЯ СЛУЖБА ГОСУДАРСТВЕННОЙ

РЕГИСТРАЦИИ, КАДАСТРА И КАРТОГРАФИИ

Действителен: с 27.06.2023 по 19.09.2024

полное наименование должности

инициалы, фамилия

Земельный участок

вид объекта недвижимости

Лист № 50 раздела 3.1

Всего листов раздела 3.1: 120

Всего разделов: 8

Всего листов выписки: 533

11.07.2024г. № КУВИ-001/2024-180912229

Кадастровый номер:

78:07:0003119:2

1	2	3	4	5	6	7	8
1230	1.6.1230	1.6.1231	165°15.4'	0.2	данные отсутствуют	данные отсутствуют	данные отсутствуют
1231	1.6.1231	1.6.1232	165°15.4'	0.2	данные отсутствуют	данные отсутствуют	данные отсутствуют
1232	1.6.1232	1.6.1233	165°57.8'	0.21	данные отсутствуют	данные отсутствуют	данные отсутствуют
1233	1.6.1233	1.6.1234	168°6.7'	0.19	данные отсутствуют	данные отсутствуют	данные отсутствуют
1234	1.6.1234	1.6.1235	165°57.8'	0.21	данные отсутствуют	данные отсутствуют	данные отсутствуют
1235	1.6.1235	1.6.1236	168°6.7'	0.19	данные отсутствуют	данные отсутствуют	данные отсутствуют
1236	1.6.1236	1.6.1237	165°57.8'	0.21	данные отсутствуют	данные отсутствуют	данные отсутствуют
1237	1.6.1237	1.6.1238	168°6.7'	0.19	данные отсутствуют	данные отсутствуют	данные отсутствуют
1238	1.6.1238	1.6.1239	168°41.4'	0.2	данные отсутствуют	данные отсутствуют	данные отсутствуют
1239	1.6.1239	1.6.1240	168°6.7'	0.19	данные отсутствуют	данные отсутствуют	данные отсутствуют
1240	1.6.1240	1.6.1241	168°41.4'	0.2	данные отсутствуют	данные отсутствуют	данные отсутствуют
1241	1.6.1241	1.6.1242	171°28.1'	0.2	данные отсутствуют	данные отсутствуют	данные отсутствуют
1242	1.6.1242	1.6.1243	168°6.7'	0.19	данные отсутствуют	данные отсутствуют	данные отсутствуют
1243	1.6.1243	1.6.1244	171°28.1'	0.2	данные отсутствуют	данные отсутствуют	данные отсутствуют
1244	1.6.1244	1.6.1245	171°28.1'	0.2	данные отсутствуют	данные отсутствуют	данные отсутствуют
1245	1.6.1245	1.6.1246	171°28.1'	0.2	данные отсутствуют	данные отсутствуют	данные отсутствуют



ДОКУМЕНТ ПОДПИСАН
ЭЛЕКТРОННОЙ ПОДПИСЬЮ

Сертификат: 00BV056B7401CB38D2B3576ACDC8425108

Владелец: ФЕДЕРАЛЬНАЯ СЛУЖБА ГОСУДАРСТВЕННОЙ

РЕГИСТРАЦИИ, КАДАСТРА И КАРТОГРАФИИ

Действителен: с 27.06.2023 по 19.09.2024

полное наименование должности

инициалы, фамилия

Земельный участок

вид объекта недвижимости

Лист № 51 раздела 3.1

Всего листов раздела 3.1: 120

Всего разделов: 8

Всего листов выписки: 533

11.07.2024г. № КУВИ-001/2024-180912229

Кадастровый номер:

78:07:0003119:2

1	2	3	4	5	6	7	8
1246	1.6.1246	1.6.1247	171°1.6`	0.19	данные отсутствуют	данные отсутствуют	данные отсутствуют
1247	1.6.1247	1.6.1248	171°28.1`	0.2	данные отсутствуют	данные отсутствуют	данные отсутствуют
1248	1.6.1248	1.6.1249	171°28.1`	0.2	данные отсутствуют	данные отсутствуют	данные отсутствуют
1249	1.6.1249	1.6.1250	174°17.3`	0.2	данные отсутствуют	данные отсутствуют	данные отсутствуют
1250	1.6.1250	1.6.1251	171°28.1`	0.2	данные отсутствуют	данные отсутствуют	данные отсутствуют
1251	1.6.1251	1.6.1252	174°17.3`	0.2	данные отсутствуют	данные отсутствуют	данные отсутствуют
1252	1.6.1252	1.6.1253	174°17.3`	0.2	данные отсутствуют	данные отсутствуют	данные отсутствуют
1253	1.6.1253	1.6.1254	173°59.5`	0.19	данные отсутствуют	данные отсутствуют	данные отсутствуют
1254	1.6.1254	1.6.1255	174°17.3`	0.2	данные отсутствуют	данные отсутствуют	данные отсутствуют
1255	1.6.1255	1.6.1256	177°8.3`	0.2	данные отсутствуют	данные отсутствуют	данные отсутствуют
1256	1.6.1256	1.6.1257	174°17.3`	0.2	данные отсутствуют	данные отсутствуют	данные отсутствуют
1257	1.6.1257	1.6.1258	177°8.3`	0.2	данные отсутствуют	данные отсутствуют	данные отсутствуют
1258	1.6.1258	1.6.1259	174°17.3`	0.2	данные отсутствуют	данные отсутствуют	данные отсутствуют
1259	1.6.1259	1.6.1260	177°8.3`	0.2	данные отсутствуют	данные отсутствуют	данные отсутствуют
1260	1.6.1260	1.6.1261	177°8.3`	0.2	данные отсутствуют	данные отсутствуют	данные отсутствуют
1261	1.6.1261	1.6.1262	177°8.3`	0.2	данные отсутствуют	данные отсутствуют	данные отсутствуют



ДОКУМЕНТ ПОДПИСАН
ЭЛЕКТРОННОЙ ПОДПИСЬЮ

Сертификат: 00BV056B7401CB38D2B3576ACDC8425108

Владелец: ФЕДЕРАЛЬНАЯ СЛУЖБА ГОСУДАРСТВЕННОЙ

РЕГИСТРАЦИИ, КАДАСТРА И КАРТОГРАФИИ

Действителен: с 27.06.2023 по 19.09.2024

полное наименование должности

инициалы, фамилия

Земельный участок

вид объекта недвижимости

Лист № 52 раздела 3.1

Всего листов раздела 3.1: 120

Всего разделов: 8

Всего листов выписки: 533

11.07.2024г. № КУВИ-001/2024-180912229

Кадастровый номер:

78:07:0003119:2

1	2	3	4	5	6	7	8
1262	1.6.1262	1.6.1263	180°0.0'	0.2	данные отсутствуют	данные отсутствуют	данные отсутствуют
1263	1.6.1263	1.6.1264	177°8.3'	0.2	данные отсутствуют	данные отсутствуют	данные отсутствуют
1264	1.6.1264	1.6.1265	177°8.3'	0.2	данные отсутствуют	данные отсутствуют	данные отсутствуют
1265	1.6.1265	1.6.1266	180°0.0'	0.2	данные отсутствуют	данные отсутствуют	данные отсутствуют
1266	1.6.1266	1.6.1267	180°0.0'	0.2	данные отсутствуют	данные отсутствуют	данные отсутствуют
1267	1.6.1267	1.6.1268	163°36.6'	0.18	данные отсутствуют	данные отсутствуют	данные отсутствуют
1268	1.6.1268	1.6.1269	162°28.4'	0.2	данные отсутствуют	данные отсутствуют	данные отсутствуют
1269	1.6.1269	1.6.1270	159°46.5'	0.2	данные отсутствуют	данные отсутствуют	данные отсутствуют
1270	1.6.1270	1.6.1271	158°44.9'	0.19	данные отсутствуют	данные отсутствуют	данные отсутствуют
1271	1.6.1271	1.6.1272	157°10.0'	0.21	данные отсутствуют	данные отсутствуют	данные отсутствуют
1272	1.6.1272	1.6.1273	156°2.3'	0.2	данные отсутствуют	данные отсутствуют	данные отсутствуют
1273	1.6.1273	1.6.1274	153°26.1'	0.2	данные отсутствуют	данные отсутствуют	данные отсутствуют
1274	1.6.1274	1.6.1275	153°26.1'	0.2	данные отсутствуют	данные отсутствуют	данные отсутствуют
1275	1.6.1275	1.6.1276	149°32.0'	0.2	данные отсутствуют	данные отсутствуют	данные отсутствуют
1276	1.6.1276	1.6.1277	149°32.0'	0.2	данные отсутствуют	данные отсутствуют	данные отсутствуют
1277	1.6.1277	1.6.1278	149°32.0'	0.2	данные отсутствуют	данные отсутствуют	данные отсутствуют



ДОКУМЕНТ ПОДПИСАН
ЭЛЕКТРОННОЙ ПОДПИСЬЮ

Сертификат: 00BV056B7401CB38D2B3576ACDC8425108

Владелец: ФЕДЕРАЛЬНАЯ СЛУЖБА ГОСУДАРСТВЕННОЙ

РЕГИСТРАЦИИ, КАДАСТРА И КАРТОГРАФИИ

Действителен: с 27.06.2023 по 19.09.2024

полное наименование должности

инициалы, фамилия

Земельный участок

вид объекта недвижимости

Лист № 53 раздела 3.1

Всего листов раздела 3.1: 120

Всего разделов: 8

Всего листов выписки: 533

11.07.2024г. № КУВИ-001/2024-180912229

Кадастровый номер:

78:07:0003119:2

1	2	3	4	5	6	7	8
1278	1.6.1278	1.6.1279	144°46.9'	0.21	данные отсутствуют	данные отсутствуют	данные отсутствуют
1279	1.6.1279	1.6.1280	145°29.5'	0.19	данные отсутствуют	данные отсутствуют	данные отсутствуют
1280	1.6.1280	1.6.1281	143°7.8'	0.2	данные отсутствуют	данные отсутствуют	данные отсутствуют
1281	1.6.1281	1.6.1282	140°54.4'	0.21	данные отсутствуют	данные отсутствуют	данные отсутствуют
1282	1.6.1282	1.6.1283	139°5.2'	0.2	данные отсутствуют	данные отсутствуют	данные отсутствуют
1283	1.6.1283	1.6.1284	139°5.2'	0.2	данные отсутствуют	данные отсутствуют	данные отсутствуют
1284	1.6.1284	1.6.1285	136°58.5'	0.21	данные отсутствуют	данные отсутствуют	данные отсутствуют
1285	1.6.1285	1.6.1286	135°0.0'	0.2	данные отсутствуют	данные отсутствуют	данные отсутствуют
1286	1.6.1286	1.6.1287	132°52.7'	0.19	данные отсутствуют	данные отсутствуют	данные отсутствуют
1287	1.6.1287	1.6.1288	133°1.5'	0.21	данные отсутствуют	данные отсутствуют	данные отсутствуют
1288	1.6.1288	1.6.1289	129°5.6'	0.21	данные отсутствуют	данные отсутствуют	данные отсутствуют
1289	1.6.1289	1.6.1290	128°39.6'	0.19	данные отсутствуют	данные отсутствуют	данные отсутствуют
1290	1.6.1290	1.6.1291	126°52.2'	0.2	данные отсутствуют	данные отсутствуют	данные отсутствуют
1291	1.6.1291	1.6.1292	125°13.1'	0.21	данные отсутствуют	данные отсутствуют	данные отсутствуют
1292	1.6.1292	1.6.1293	124°30.5'	0.19	данные отсутствуют	данные отсутствуют	данные отсутствуют
1293	1.6.1293	1.6.1294	120°28.0'	0.2	данные отсутствуют	данные отсутствуют	данные отсутствуют



ДОКУМЕНТ ПОДПИСАН
ЭЛЕКТРОННОЙ ПОДПИСЬЮ

Сертификат: 00BV056B7401CB38D2B3576ACDC8425108

Владелец: ФЕДЕРАЛЬНАЯ СЛУЖБА ГОСУДАРСТВЕННОЙ

РЕГИСТРАЦИИ, КАДАСТРА И КАРТОГРАФИИ

Действителен: с 27.06.2023 по 19.09.2024

полное наименование должности

инициалы, фамилия

Земельный участок

вид объекта недвижимости

Лист № 54 раздела 3.1

Всего листов раздела 3.1: 120

Всего разделов: 8

Всего листов выписки: 533

11.07.2024г. № КУВИ-001/2024-180912229

Кадастровый номер:

78:07:0003119:2

1	2	3	4	5	6	7	8
1294	1.6.1294	1.6.1295	120°28.0'	0.2	данные отсутствуют	данные отсутствуют	данные отсутствуют
1295	1.6.1295	1.6.1296	119°3.3'	0.21	данные отсутствуют	данные отсутствуют	данные отсутствуют
1296	1.6.1296	1.6.1297	116°33.9'	0.2	данные отсутствуют	данные отсутствуют	данные отсутствуют
1297	1.6.1297	1.6.1298	116°33.9'	0.2	данные отсутствуют	данные отсутствуют	данные отсутствуют
1298	1.6.1298	1.6.1299	113°57.7'	0.2	данные отсутствуют	данные отсутствуют	данные отсутствуют
1299	1.6.1299	1.6.1300	113°57.7'	0.2	данные отсутствуют	данные отсутствуют	данные отсутствуют
1300	1.6.1300	1.6.1301	110°13.5'	0.2	данные отсутствуют	данные отсутствуют	данные отсутствуют
1301	1.6.1301	1.6.1302	110°13.5'	0.2	данные отсутствуют	данные отсутствуют	данные отсутствуют
1302	1.6.1302	1.6.1303	107°31.6'	0.2	данные отсутствуют	данные отсутствуют	данные отсутствуют
1303	1.6.1303	1.6.1304	104°44.6'	0.2	данные отсутствуют	данные отсутствуют	данные отсутствуют
1304	1.6.1304	1.6.1305	104°2.2'	0.21	данные отсутствуют	данные отсутствуют	данные отсутствуют
1305	1.6.1305	1.6.1306	104°44.6'	0.2	данные отсутствуют	данные отсутствуют	данные отсутствуют
1306	1.6.1306	1.6.1307	101°18.6'	0.2	данные отсутствуют	данные отсутствуют	данные отсутствуют
1307	1.6.1307	1.6.1308	90°0.0'	0.01	данные отсутствуют	данные отсутствуют	данные отсутствуют
1308	1.6.1308	1.6.1098	62°16.9'	4	данные отсутствуют	данные отсутствуют	данные отсутствуют
1309	1.7.1309	1.7.1310	14°2.2'	0.04	данные отсутствуют	данные отсутствуют	данные отсутствуют



ДОКУМЕНТ ПОДПИСАН
ЭЛЕКТРОННОЙ ПОДПИСЬЮ

Сертификат: 00BV056B7401CB38D2B3576ACDC8425108

Владелец: ФЕДЕРАЛЬНАЯ СЛУЖБА ГОСУДАРСТВЕННОЙ

РЕГИСТРАЦИИ, КАДАСТРА И КАРТОГРАФИИ

Действителен: с 27.06.2023 по 19.09.2024

полное наименование должности

инициалы, фамилия

Земельный участок

вид объекта недвижимости

Лист № 55 раздела 3.1

Всего листов раздела 3.1: 120

Всего разделов: 8

Всего листов выписки: 533

11.07.2024г. № КУВИ-001/2024-180912229

Кадастровый номер:

78:07:0003119:2

1	2	3	4	5	6	7	8
1310	1.7.1310	1.7.1311	11°53.3'	0.19	данные отсутствуют	данные отсутствуют	данные отсутствуют
		1					
1311	1.7.1311	1.7.1312	11°18.6'	0.2	данные отсутствуют	данные отсутствуют	данные отсутствуют
		2					
1312	1.7.1312	1.7.1313	11°18.6'	0.2	данные отсутствуют	данные отсутствуют	данные отсутствуют
		3					
1313	1.7.1313	1.7.1314	11°53.3'	0.19	данные отсутствуют	данные отсутствуют	данные отсутствуют
		4					
1314	1.7.1314	1.7.1315	11°18.6'	0.2	данные отсутствуют	данные отсутствуют	данные отсутствуют
		5					
1315	1.7.1315	1.7.1316	8°31.9'	0.2	данные отсутствуют	данные отсутствуют	данные отсутствуют
		6					
1316	1.7.1316	1.7.1317	11°53.3'	0.19	данные отсутствуют	данные отсутствуют	данные отсутствуют
		7					
1317	1.7.1317	1.7.1318	11°18.6'	0.2	данные отсутствуют	данные отсутствуют	данные отсутствуют
		8					
1318	1.7.1318	1.7.1319	8°31.9'	0.2	данные отсутствуют	данные отсутствуют	данные отсутствуют
		9					
1319	1.7.1319	1.7.1320	11°53.3'	0.19	данные отсутствуют	данные отсутствуют	данные отсутствуют
		0					
1320	1.7.1320	1.7.1321	8°31.9'	0.2	данные отсутствуют	данные отсутствуют	данные отсутствуют
		1					
1321	1.7.1321	1.7.1322	8°31.9'	0.2	данные отсутствуют	данные отсутствуют	данные отсутствуют
		2					
1322	1.7.1322	1.7.1323	8°58.4'	0.19	данные отсутствуют	данные отсутствуют	данные отсутствуют
		3					
1323	1.7.1323	1.7.1324	11°18.6'	0.2	данные отсутствуют	данные отсутствуют	данные отсутствуют
		4					
1324	1.7.1324	1.7.1325	8°31.9'	0.2	данные отсутствуют	данные отсутствуют	данные отсутствуют
		5					
1325	1.7.1325	1.7.1326	8°31.9'	0.2	данные отсутствуют	данные отсутствуют	данные отсутствуют
		6					



ДОКУМЕНТ ПОДПИСАН
ЭЛЕКТРОННОЙ ПОДПИСЬЮ

Сертификат: 00BV056B7401CB38D2B3576ACDC8425108

Владелец: ФЕДЕРАЛЬНАЯ СЛУЖБА ГОСУДАРСТВЕННОЙ

РЕГИСТРАЦИИ, КАДАСТРА И КАРТОГРАФИИ

Действителен: с 27.06.2023 по 19.09.2024

полное наименование должности

инициалы, фамилия

Земельный участок

вид объекта недвижимости

Лист № 56 раздела 3.1

Всего листов раздела 3.1: 120

Всего разделов: 8

Всего листов выписки: 533

11.07.2024г. № КУВИ-001/2024-180912229

Кадастровый номер:

78:07:0003119:2

1	2	3	4	5	6	7	8
1326	1.7.1326	1.7.1327	8°31.9'	0.2	данные отсутствуют	данные отсутствуют	данные отсутствуют
1327	1.7.1327	1.7.1328	6°0.5'	0.19	данные отсутствуют	данные отсутствуют	данные отсутствуют
1328	1.7.1328	1.7.1329	8°31.9'	0.2	данные отсутствуют	данные отсутствуют	данные отсутствуют
1329	1.7.1329	1.7.1330	8°31.9'	0.2	данные отсутствуют	данные отсутствуют	данные отсутствуют
1330	1.7.1330	1.7.1331	5°42.7'	0.2	данные отсутствуют	данные отсутствуют	данные отсутствуют
1331	1.7.1331	1.7.1332	8°31.9'	0.2	данные отсутствуют	данные отсутствуют	данные отсутствуют
1332	1.7.1332	1.7.1333	6°0.5'	0.19	данные отсутствуют	данные отсутствуют	данные отсутствуют
1333	1.7.1333	1.7.1334	8°31.9'	0.2	данные отсутствуют	данные отсутствуют	данные отсутствуют
1334	1.7.1334	1.7.1335	5°42.7'	0.2	данные отсутствуют	данные отсутствуют	данные отсутствуют
1335	1.7.1335	1.7.1336	5°42.7'	0.2	данные отсутствуют	данные отсутствуют	данные отсутствуют
1336	1.7.1336	1.7.1337	5°42.7'	0.2	данные отсутствуют	данные отсутствуют	данные отсутствуют
1337	1.7.1337	1.7.1338	5°42.7'	0.2	данные отсутствуют	данные отсутствуют	данные отсутствуют
1338	1.7.1338	1.7.1339	5°42.7'	0.2	данные отсутствуют	данные отсутствуют	данные отсутствуют
1339	1.7.1339	1.7.1340	5°42.7'	0.2	данные отсутствуют	данные отсутствуют	данные отсутствуют
1340	1.7.1340	1.7.1341	5°42.7'	0.2	данные отсутствуют	данные отсутствуют	данные отсутствуют
1341	1.7.1341	1.7.1342	5°42.7'	0.2	данные отсутствуют	данные отсутствуют	данные отсутствуют



ДОКУМЕНТ ПОДПИСАН
ЭЛЕКТРОННОЙ ПОДПИСЬЮ

Сертификат: 00BV056B7401CB38D2B3576ACDC8425108

Владелец: ФЕДЕРАЛЬНАЯ СЛУЖБА ГОСУДАРСТВЕННОЙ

РЕГИСТРАЦИИ, КАДАСТРА И КАРТОГРАФИИ

Действителен: с 27.06.2023 по 19.09.2024

полное наименование должности

инициалы, фамилия

Земельный участок

вид объекта недвижимости

Лист № 57 раздела 3.1

Всего листов раздела 3.1: 120

Всего разделов: 8

Всего листов выписки: 533

11.07.2024г. № КУВИ-001/2024-180912229

Кадастровый номер:

78:07:0003119:2

1	2	3	4	5	6	7	8
1342	1.7.1342	1.7.1343	6°0.5'	0.19	данные отсутствуют	данные отсутствуют	данные отсутствуют
1343	1.7.1343	1.7.1344	2°51.7'	0.2	данные отсутствуют	данные отсутствуют	данные отсутствуют
1344	1.7.1344	1.7.1345	5°42.7'	0.2	данные отсутствуют	данные отсутствуют	данные отсутствуют
1345	1.7.1345	1.7.1346	2°51.7'	0.2	данные отсутствуют	данные отсутствуют	данные отсутствуют
1346	1.7.1346	1.7.1347	5°42.7'	0.2	данные отсутствуют	данные отсутствуют	данные отсутствуют
1347	1.7.1347	1.7.1348	2°51.7'	0.2	данные отсутствуют	данные отсутствуют	данные отсутствуют
1348	1.7.1348	1.7.1349	2°51.7'	0.2	данные отсутствуют	данные отсутствуют	данные отсутствуют
1349	1.7.1349	1.7.1350	2°51.7'	0.2	данные отсутствуют	данные отсутствуют	данные отсутствуют
1350	1.7.1350	1.7.1351	2°51.7'	0.2	данные отсутствуют	данные отсутствуют	данные отсутствуют
1351	1.7.1351	1.7.1352	2°51.7'	0.2	данные отсутствуют	данные отсутствуют	данные отсутствуют
1352	1.7.1352	1.7.1353	2°51.7'	0.2	данные отсутствуют	данные отсутствуют	данные отсутствуют
1353	1.7.1353	1.7.1354	2°51.7'	0.2	данные отсутствуют	данные отсутствуют	данные отсутствуют
1354	1.7.1354	1.7.1355	2°51.7'	0.2	данные отсутствуют	данные отсутствуют	данные отсутствуют
1355	1.7.1355	1.7.1356	0°0.0'	0.2	данные отсутствуют	данные отсутствуют	данные отсутствуют
1356	1.7.1356	1.7.1357	2°51.7'	0.2	данные отсутствуют	данные отсутствуют	данные отсутствуют
1357	1.7.1357	1.7.1358	2°51.7'	0.2	данные отсутствуют	данные отсутствуют	данные отсутствуют



ДОКУМЕНТ ПОДПИСАН
ЭЛЕКТРОННОЙ ПОДПИСЬЮ

Сертификат: 00BV056B7401CB38D2B3576ACDC8425108

Владелец: ФЕДЕРАЛЬНАЯ СЛУЖБА ГОСУДАРСТВЕННОЙ

РЕГИСТРАЦИИ, КАДАСТРА И КАРТОГРАФИИ

Действителен: с 27.06.2023 по 19.09.2024

полное наименование должности

инициалы, фамилия

Земельный участок

вид объекта недвижимости

Лист № 58 раздела 3.1

Всего листов раздела 3.1: 120

Всего разделов: 8

Всего листов выписки: 533

11.07.2024г. № КУВИ-001/2024-180912229

Кадастровый номер:

78:07:0003119:2

1	2	3	4	5	6	7	8
1358	1.7.1358	1.7.1359	0°0.0'	0.2	данные отсутствуют	данные отсутствуют	данные отсутствуют
1359	1.7.1359	1.7.1360	0°0.0'	0.2	данные отсутствуют	данные отсутствуют	данные отсутствуют
1360	1.7.1360	1.7.1361	2°51.7'	0.2	данные отсутствуют	данные отсутствуют	данные отсутствуют
1361	1.7.1361	1.7.1362	0°0.0'	0.2	данные отсутствуют	данные отсутствуют	данные отсутствуют
1362	1.7.1362	1.7.1363	0°0.0'	0.2	данные отсутствуют	данные отсутствуют	данные отсутствуют
1363	1.7.1363	1.7.1364	0°0.0'	0.2	данные отсутствуют	данные отсутствуют	данные отсутствуют
1364	1.7.1364	1.7.1365	0°0.0'	0.2	данные отсутствуют	данные отсутствуют	данные отсутствуют
1365	1.7.1365	1.7.1366	0°0.0'	0.2	данные отсутствуют	данные отсутствуют	данные отсутствуют
1366	1.7.1366	1.7.1367	0°0.0'	0.2	данные отсутствуют	данные отсутствуют	данные отсутствуют
1367	1.7.1367	1.7.1368	0°0.0'	0.2	данные отсутствуют	данные отсутствуют	данные отсутствуют
1368	1.7.1368	1.7.1369	357°8.3'	0.2	данные отсутствуют	данные отсутствуют	данные отсутствуют
1369	1.7.1369	1.7.1370	0°0.0'	0.2	данные отсутствуют	данные отсутствуют	данные отсутствуют
1370	1.7.1370	1.7.1371	357°8.3'	0.2	данные отсутствуют	данные отсутствуют	данные отсутствуют
1371	1.7.1371	1.7.1372	0°0.0'	0.2	данные отсутствуют	данные отсутствуют	данные отсутствуют
1372	1.7.1372	1.7.1373	357°8.3'	0.2	данные отсутствуют	данные отсутствуют	данные отсутствуют
1373	1.7.1373	1.7.1374	357°8.3'	0.2	данные отсутствуют	данные отсутствуют	данные отсутствуют



ДОКУМЕНТ ПОДПИСАН
ЭЛЕКТРОННОЙ ПОДПИСЬЮ

Сертификат: 00BV056B7401CB38D2B3576ACDC8425108

Владелец: ФЕДЕРАЛЬНАЯ СЛУЖБА ГОСУДАРСТВЕННОЙ

РЕГИСТРАЦИИ, КАДАСТРА И КАРТОГРАФИИ

Действителен: с 27.06.2023 по 19.09.2024

полное наименование должности

инициалы, фамилия

Земельный участок
вид объекта недвижимости

Лист № 59 раздела 3.1

Всего листов раздела 3.1: 120

Всего разделов: 8

Всего листов выписки: 533

11.07.2024г. № КУВИ-001/2024-180912229

Кадастровый номер:

78:07:0003119:2

1	2	3	4	5	6	7	8
1374	1.7.1374	1.7.1375	0°0.0'	0.2	данные отсутствуют	данные отсутствуют	данные отсутствуют
1375	1.7.1375	1.7.1376	357°8.3'	0.2	данные отсутствуют	данные отсутствуют	данные отсутствуют
1376	1.7.1376	1.7.1377	357°8.3'	0.2	данные отсутствуют	данные отсутствуют	данные отсутствуют
1377	1.7.1377	1.7.1378	357°8.3'	0.2	данные отсутствуют	данные отсутствуют	данные отсутствуют
1378	1.7.1378	1.7.1379	357°8.3'	0.2	данные отсутствуют	данные отсутствуют	данные отсутствуют
1379	1.7.1379	1.7.1380	357°8.3'	0.2	данные отсутствуют	данные отсутствуют	данные отсутствуют
1380	1.7.1380	1.7.1381	354°17.3'	0.2	данные отсутствуют	данные отсутствуют	данные отсутствуют
1381	1.7.1381	1.7.1382	357°8.3'	0.2	данные отсутствуют	данные отсутствуют	данные отсутствуют
1382	1.7.1382	1.7.1383	357°8.3'	0.2	данные отсутствуют	данные отсутствуют	данные отсутствуют
1383	1.7.1383	1.7.1384	354°17.3'	0.2	данные отсутствуют	данные отсутствуют	данные отсутствуют
1384	1.7.1384	1.7.1385	357°8.3'	0.2	данные отсутствуют	данные отсутствуют	данные отсутствуют
1385	1.7.1385	1.7.1386	353°59.5'	0.19	данные отсутствуют	данные отсутствуют	данные отсутствуют
1386	1.7.1386	1.7.1387	354°17.3'	0.2	данные отсутствуют	данные отсутствуют	данные отсутствуют
1387	1.7.1387	1.7.1388	354°17.3'	0.2	данные отсутствуют	данные отсутствуют	данные отсутствуют
1388	1.7.1388	1.7.1389	357°8.3'	0.2	данные отсутствуют	данные отсутствуют	данные отсутствуют
1389	1.7.1389	1.7.1390	354°17.3'	0.2	данные отсутствуют	данные отсутствуют	данные отсутствуют



ДОКУМЕНТ ПОДПИСАН
ЭЛЕКТРОННОЙ ПОДПИСЬЮ

Сертификат: 00BV056B7401CB38D2B3576ACDC8425108

Владелец: ФЕДЕРАЛЬНАЯ СЛУЖБА ГОСУДАРСТВЕННОЙ

РЕГИСТРАЦИИ, КАДАСТРА И КАРТОГРАФИИ

Действителен: с 27.06.2023 по 19.09.2024

полное наименование должности

инициалы, фамилия

Земельный участок

вид объекта недвижимости

Лист № 60 раздела 3.1

Всего листов раздела 3.1: 120

Всего разделов: 8

Всего листов выписки: 533

11.07.2024г. № КУВИ-001/2024-180912229

Кадастровый номер:

78:07:0003119:2

1	2	3	4	5	6	7	8
1390	1.7.1390	1.7.1391	354°17.3`	0.2	данные отсутствуют	данные отсутствуют	данные отсутствуют
1391	1.7.1391	1.7.1392	354°17.3`	0.2	данные отсутствуют	данные отсутствуют	данные отсутствуют
1392	1.7.1392	1.7.1393	351°28.1`	0.2	данные отсутствуют	данные отсутствуют	данные отсутствуют
1393	1.7.1393	1.7.1394	354°17.3`	0.2	данные отсутствуют	данные отсутствуют	данные отсутствуют
1394	1.7.1394	1.7.1395	354°17.3`	0.2	данные отсутствуют	данные отсутствуют	данные отсутствуют
1395	1.7.1395	1.7.1396	351°1.6`	0.19	данные отсутствуют	данные отсутствуют	данные отсутствуют
1396	1.7.1396	1.7.1397	354°17.3`	0.2	данные отсутствуют	данные отсутствуют	данные отсутствуют
1397	1.7.1397	1.7.1398	351°28.1`	0.2	данные отсутствуют	данные отсутствуют	данные отсутствуют
1398	1.7.1398	1.7.1399	354°48.4`	0.11	данные отсутствуют	данные отсутствуют	данные отсутствуют
1399	1.7.1399	1.7.1400	351°28.1`	0.2	данные отсутствуют	данные отсутствуют	данные отсутствуют
1400	1.7.1400	1.7.1401	354°17.3`	0.2	данные отсутствуют	данные отсутствуют	данные отсутствуют
1401	1.7.1401	1.7.1402	351°1.6`	0.19	данные отсутствуют	данные отсутствуют	данные отсутствуют
1402	1.7.1402	1.7.1403	351°28.1`	0.2	данные отсутствуют	данные отсутствуют	данные отсутствуют
1403	1.7.1403	1.7.1404	351°28.1`	0.2	данные отсутствуют	данные отсутствуют	данные отсутствуют
1404	1.7.1404	1.7.1405	351°28.1`	0.2	данные отсутствуют	данные отсутствуют	данные отсутствуют
1405	1.7.1405	1.7.1406	351°1.6`	0.19	данные отсутствуют	данные отсутствуют	данные отсутствуют



ДОКУМЕНТ ПОДПИСАН
ЭЛЕКТРОННОЙ ПОДПИСЬЮ

Сертификат: 00BV056B7401CB38D2B3576ACDC8425108

Владелец: ФЕДЕРАЛЬНАЯ СЛУЖБА ГОСУДАРСТВЕННОЙ

РЕГИСТРАЦИИ, КАДАСТРА И КАРТОГРАФИИ

Действителен: с 27.06.2023 по 19.09.2024

полное наименование должности

инициалы, фамилия

Земельный участок

вид объекта недвижимости

Лист № 61 раздела 3.1

Всего листов раздела 3.1: 120

Всего разделов: 8

Всего листов выписки: 533

11.07.2024г. № КУВИ-001/2024-180912229

Кадастровый номер:

78:07:0003119:2

1	2	3	4	5	6	7	8
1406	1.7.1406	1.7.1407	348°41.4'	0.2	данные отсутствуют	данные отсутствуют	данные отсутствуют
1407	1.7.1407	1.7.1408	351°28.1'	0.2	данные отсутствуют	данные отсутствуют	данные отсутствуют
1408	1.7.1408	1.7.1409	351°28.1'	0.2	данные отсутствуют	данные отсутствуют	данные отсутствуют
1409	1.7.1409	1.7.1410	348°6.7'	0.19	данные отсутствуют	данные отсутствуют	данные отсутствуют
1410	1.7.1410	1.7.1411	351°28.1'	0.2	данные отсутствуют	данные отсутствуют	данные отсутствуют
1411	1.7.1411	1.7.1412	348°41.4'	0.2	данные отсутствуют	данные отсутствуют	данные отсутствуют
1412	1.7.1412	1.7.1413	348°6.7'	0.19	данные отсутствуют	данные отсутствуют	данные отсутствуют
1413	1.7.1413	1.7.1414	351°28.1'	0.2	данные отсутствуют	данные отсутствуют	данные отсутствуют
1414	1.7.1414	1.7.1415	348°41.4'	0.2	данные отсутствуют	данные отсутствуют	данные отсутствуют
1415	1.7.1415	1.7.1416	348°6.7'	0.19	данные отсутствуют	данные отсутствуют	данные отсутствуют
1416	1.7.1416	1.7.1417	348°41.4'	0.2	данные отсутствуют	данные отсутствуют	данные отсутствуют
1417	1.7.1417	1.7.1418	348°6.7'	0.19	данные отсутствуют	данные отсутствуют	данные отсутствуют
1418	1.7.1418	1.7.1419	348°41.4'	0.2	данные отсутствуют	данные отсутствуют	данные отсутствуют
1419	1.7.1419	1.7.1420	345°57.8'	0.21	данные отсутствуют	данные отсутствуют	данные отсутствуют
1420	1.7.1420	1.7.1421	348°6.7'	0.19	данные отсутствуют	данные отсутствуют	данные отсутствуют
1421	1.7.1421	1.7.1422	348°41.4'	0.2	данные отсутствуют	данные отсутствуют	данные отсутствуют



ДОКУМЕНТ ПОДПИСАН
ЭЛЕКТРОННОЙ ПОДПИСЬЮ

Сертификат: 00BV056B7401CB38D2B3576ACDC8425108

Владелец: ФЕДЕРАЛЬНАЯ СЛУЖБА ГОСУДАРСТВЕННОЙ

РЕГИСТРАЦИИ, КАДАСТРА И КАРТОГРАФИИ

Действителен: с 27.06.2023 по 19.09.2024

полное наименование должности

инициалы, фамилия

Земельный участок

вид объекта недвижимости

Лист № 62 раздела 3.1

Всего листов раздела 3.1: 120

Всего разделов: 8

Всего листов выписки: 533

11.07.2024г. № КУВИ-001/2024-180912229

Кадастровый номер:

78:07:0003119:2

1	2	3	4	5	6	7	8
1422	1.7.1422	1.7.1423	345°15.4'	0.2	данные отсутствуют	данные отсутствуют	данные отсутствуют
1423	1.7.1423	1.7.1424	348°41.4'	0.2	данные отсутствуют	данные отсутствуют	данные отсутствуют
1424	1.7.1424	1.7.1425	345°15.4'	0.2	данные отсутствуют	данные отсутствуют	данные отсутствуют
1425	1.7.1425	1.7.1426	345°15.4'	0.2	данные отсутствуют	данные отсутствуют	данные отсутствуют
1426	1.7.1426	1.7.1427	348°41.4'	0.2	данные отсутствуют	данные отсутствуют	данные отсутствуют
1427	1.7.1427	1.7.1428	345°15.4'	0.2	данные отсутствуют	данные отсутствуют	данные отсутствуют
1428	1.7.1428	1.7.1429	345°57.8'	0.21	данные отсутствуют	данные отсутствуют	данные отсутствуют
1429	1.7.1429	1.7.1430	345°15.4'	0.2	данные отсутствуют	данные отсутствуют	данные отсутствуют
1430	1.7.1430	1.7.1431	345°15.4'	0.2	данные отсутствуют	данные отсутствуют	данные отсутствуют
1431	1.7.1431	1.7.1432	345°57.8'	0.21	данные отсутствуют	данные отсутствуют	данные отсутствуют
1432	1.7.1432	1.7.1433	345°15.4'	0.2	данные отсутствуют	данные отсутствуют	данные отсутствуют
1433	1.7.1433	1.7.1434	342°28.4'	0.2	данные отсутствуют	данные отсутствуют	данные отсутствуют
1434	1.7.1434	1.7.1435	345°57.8'	0.21	данные отсутствуют	данные отсутствуют	данные отсутствуют
1435	1.7.1435	1.7.1436	345°15.4'	0.2	данные отсутствуют	данные отсутствуют	данные отсутствуют
1436	1.7.1436	1.7.1437	342°28.4'	0.2	данные отсутствуют	данные отсутствуют	данные отсутствуют
1437	1.7.1437	1.7.1438	345°15.4'	0.2	данные отсутствуют	данные отсутствуют	данные отсутствуют



ДОКУМЕНТ ПОДПИСАН
ЭЛЕКТРОННОЙ ПОДПИСЬЮ

Сертификат: 00BV056B7401CB38D2B3576ACDC8425108

Владелец: ФЕДЕРАЛЬНАЯ СЛУЖБА ГОСУДАРСТВЕННОЙ

РЕГИСТРАЦИИ, КАДАСТРА И КАРТОГРАФИИ

Действителен: с 27.06.2023 по 19.09.2024

полное наименование должности

инициалы, фамилия

Земельный участок

вид объекта недвижимости

Лист № 63 раздела 3.1

Всего листов раздела 3.1: 120

Всего разделов: 8

Всего листов выписки: 533

11.07.2024г. № КУВИ-001/2024-180912229

Кадастровый номер:

78:07:0003119:2

1	2	3	4	5	6	7	8
1438	1.7.1438	1.7.1439	343°18.1'	0.21	данные отсутствуют	данные отсутствуют	данные отсутствуют
1439	1.7.1439	1.7.1440	342°28.4'	0.2	данные отсутствуют	данные отсутствуют	данные отсутствуют
1440	1.7.1440	1.7.1441	342°28.4'	0.2	данные отсутствуют	данные отсутствуют	данные отсутствуют
1441	1.7.1441	1.7.1442	345°15.4'	0.2	данные отсутствуют	данные отсутствуют	данные отсутствуют
1442	1.7.1442	1.7.1443	342°28.4'	0.2	данные отсутствуют	данные отсутствуют	данные отсутствуют
1443	1.7.1443	1.7.1444	342°28.4'	0.2	данные отсутствуют	данные отсутствуют	данные отсутствуют
1444	1.7.1444	1.7.1445	342°28.4'	0.2	данные отсутствуют	данные отсутствуют	данные отсутствуют
1445	1.7.1445	1.7.1446	339°46.5'	0.2	данные отсутствуют	данные отсутствуют	данные отсутствуют
1446	1.7.1446	1.7.1447	342°28.4'	0.2	данные отсутствуют	данные отсутствуют	данные отсутствуют
1447	1.7.1447	1.7.1448	342°28.4'	0.2	данные отсутствуют	данные отсутствуют	данные отсутствуют
1448	1.7.1448	1.7.1449	342°28.4'	0.2	данные отсутствуют	данные отсутствуют	данные отсутствуют
1449	1.7.1449	1.7.1450	339°46.5'	0.2	данные отсутствуют	данные отсутствуют	данные отсутствуют
1450	1.7.1450	1.7.1451	341°33.9'	0.09	данные отсутствуют	данные отсутствуют	данные отсутствуют
1451	1.7.1451	1.7.1452	339°46.5'	0.2	данные отсутствуют	данные отсутствуют	данные отсутствуют
1452	1.7.1452	1.7.1453	342°28.4'	0.2	данные отсутствуют	данные отсутствуют	данные отсутствуют
1453	1.7.1453	1.7.1454	339°46.5'	0.2	данные отсутствуют	данные отсутствуют	данные отсутствуют



ДОКУМЕНТ ПОДПИСАН
ЭЛЕКТРОННОЙ ПОДПИСЬЮ

Сертификат: 00BV056B7401CB38D2B3576ACDC8425108

Владелец: ФЕДЕРАЛЬНАЯ СЛУЖБА ГОСУДАРСТВЕННОЙ

РЕГИСТРАЦИИ, КАДАСТРА И КАРТОГРАФИИ

Действителен: с 27.06.2023 по 19.09.2024

полное наименование должности

инициалы, фамилия

Земельный участок

вид объекта недвижимости

Лист № 64 раздела 3.1

Всего листов раздела 3.1: 120

Всего разделов: 8

Всего листов выписки: 533

11.07.2024г. № КУВИ-001/2024-180912229

Кадастровый номер:

78:07:0003119:2

1	2	3	4	5	6	7	8
1454	1.7.1454	1.7.1455	338°44.9'	0.19	данные отсутствуют	данные отсутствуют	данные отсутствуют
1455	1.7.1455	1.7.1456	342°28.4'	0.2	данные отсутствуют	данные отсутствуют	данные отсутствуют
1456	1.7.1456	1.7.1457	339°46.5'	0.2	данные отсутствуют	данные отсутствуют	данные отсутствуют
1457	1.7.1457	1.7.1458	339°46.5'	0.2	данные отсутствуют	данные отсутствуют	данные отсутствуют
1458	1.7.1458	1.7.1459	338°44.9'	0.19	данные отсутствуют	данные отсутствуют	данные отсутствуют
1459	1.7.1459	1.7.1460	337°10.0'	0.21	данные отсутствуют	данные отсутствуют	данные отсутствуют
1460	1.7.1460	1.7.1461	339°46.5'	0.2	данные отсутствуют	данные отсутствуют	данные отсутствуют
1461	1.7.1461	1.7.1462	338°44.9'	0.19	данные отсутствуют	данные отсутствуют	данные отсутствуют
1462	1.7.1462	1.7.1463	339°46.5'	0.2	данные отсутствуют	данные отсутствуют	данные отсутствуют
1463	1.7.1463	1.7.1464	337°10.0'	0.21	данные отсутствуют	данные отсутствуют	данные отсутствуют
1464	1.7.1464	1.7.1465	338°44.9'	0.19	данные отсутствуют	данные отсутствуют	данные отсутствуют
1465	1.7.1465	1.7.1466	337°10.0'	0.21	данные отсутствуют	данные отсутствуют	данные отсутствуют
1466	1.7.1466	1.7.1467	336°2.3'	0.2	данные отсутствуют	данные отсутствуют	данные отсутствуют
1467	1.7.1467	1.7.1468	339°46.5'	0.2	данные отсутствуют	данные отсутствуют	данные отсутствуют
1468	1.7.1468	1.7.1469	336°2.3'	0.2	данные отсутствуют	данные отсутствуют	данные отсутствуют
1469	1.7.1469	1.7.1470	336°2.3'	0.2	данные отсутствуют	данные отсутствуют	данные отсутствуют



ДОКУМЕНТ ПОДПИСАН
ЭЛЕКТРОННОЙ ПОДПИСЬЮ

Сертификат: 00BV056B7401CB38D2B3576ACDC8425108

Владелец: ФЕДЕРАЛЬНАЯ СЛУЖБА ГОСУДАРСТВЕННОЙ

РЕГИСТРАЦИИ, КАДАСТРА И КАРТОГРАФИИ

Действителен: с 27.06.2023 по 19.09.2024

полное наименование должности

инициалы, фамилия

Земельный участок

вид объекта недвижимости

Лист № 65 раздела 3.1

Всего листов раздела 3.1: 120

Всего разделов: 8

Всего листов выписки: 533

11.07.2024г. № КУВИ-001/2024-180912229

Кадастровый номер:

78:07:0003119:2

1	2	3	4	5	6	7	8
1470	1.7.1470	1.7.1471	337°10.0`	0.21	данные отсутствуют	данные отсутствуют	данные отсутствуют
		1					
1471	1.7.1471	1.7.1472	336°2.3`	0.2	данные отсутствуют	данные отсутствуют	данные отсутствуют
		2					
1472	1.7.1472	1.7.1473	336°2.3`	0.2	данные отсутствуют	данные отсутствуют	данные отсутствуют
		3					
1473	1.7.1473	1.7.1474	337°10.0`	0.21	данные отсутствуют	данные отсутствуют	данные отсутствуют
		4					
1474	1.7.1474	1.7.1475	336°2.3`	0.2	данные отсутствуют	данные отсутствуют	данные отсутствуют
		5					
1475	1.7.1475	1.7.1476	336°2.3`	0.2	данные отсутствуют	данные отсутствуют	данные отсутствуют
		6					
1476	1.7.1476	1.7.1477	333°26.1`	0.2	данные отсутствуют	данные отсутствуют	данные отсутствуют
		7					
1477	1.7.1477	1.7.1478	336°2.3`	0.2	данные отсутствуют	данные отсутствуют	данные отсутствуют
		8					
1478	1.7.1478	1.7.1479	334°39.2`	0.21	данные отсутствуют	данные отсутствуют	данные отсутствуют
		9					
1479	1.7.1479	1.7.1480	336°2.3`	0.2	данные отсутствуют	данные отсутствуют	данные отсутствуют
		0					
1480	1.7.1480	1.7.1481	333°26.1`	0.2	данные отсутствуют	данные отсутствуют	данные отсутствуют
		1					
1481	1.7.1481	1.7.1482	333°26.1`	0.2	данные отсутствуют	данные отсутствуют	данные отсутствуют
		2					
1482	1.7.1482	1.7.1483	336°2.3`	0.2	данные отсутствуют	данные отсутствуют	данные отсутствуют
		3					
1483	1.7.1483	1.7.1484	333°26.1`	0.2	данные отсутствуют	данные отсутствуют	данные отсутствуют
		4					
1484	1.7.1484	1.7.1485	333°26.1`	0.2	данные отсутствуют	данные отсутствуют	данные отсутствуют
		5					
1485	1.7.1485	1.7.1486	332°6.2`	0.19	данные отсутствуют	данные отсутствуют	данные отсутствуют
		6					



ДОКУМЕНТ ПОДПИСАН
ЭЛЕКТРОННОЙ ПОДПИСЬЮ

Сертификат: 00BV056B7401CB38D2B3576ACDC8425108

Владелец: ФЕДЕРАЛЬНАЯ СЛУЖБА ГОСУДАРСТВЕННОЙ

РЕГИСТРАЦИИ, КАДАСТРА И КАРТОГРАФИИ

Действителен: с 27.06.2023 по 19.09.2024

полное наименование должности

инициалы, фамилия

Земельный участок

вид объекта недвижимости

Лист № 66 раздела 3.1

Всего листов раздела 3.1: 120

Всего разделов: 8

Всего листов выписки: 533

11.07.2024г. № КУВИ-001/2024-180912229

Кадастровый номер:

78:07:0003119:2

1	2	3	4	5	6	7	8
1486	1.7.1486	1.7.1487	333°26.1`	0.2	данные отсутствуют	данные отсутствуют	данные отсутствуют
1487	1.7.1487	1.7.1488	333°26.1`	0.2	данные отсутствуют	данные отсутствуют	данные отсутствуют
1488	1.7.1488	1.7.1489	333°26.1`	0.2	данные отсутствуют	данные отсутствуют	данные отсутствуют
1489	1.7.1489	1.7.1490	330°56.7`	0.21	данные отсутствуют	данные отсутствуют	данные отсутствуют
1490	1.7.1490	1.7.1491	332°6.2`	0.19	данные отсутствуют	данные отсутствуют	данные отсутствуют
1491	1.7.1491	1.7.1492	333°26.1`	0.2	данные отсутствуют	данные отсутствуют	данные отсутствуют
1492	1.7.1492	1.7.1493	330°56.7`	0.21	данные отсутствуют	данные отсутствуют	данные отсутствуют
1493	1.7.1493	1.7.1494	332°6.2`	0.19	данные отсутствуют	данные отсутствуют	данные отсутствуют
1494	1.7.1494	1.7.1495	330°56.7`	0.21	данные отсутствуют	данные отсутствуют	данные отсутствуют
1495	1.7.1495	1.7.1496	332°6.2`	0.19	данные отсутствуют	данные отсутствуют	данные отсутствуют
1496	1.7.1496	1.7.1497	330°56.7`	0.21	данные отсутствуют	данные отсутствуют	данные отсутствуют
1497	1.7.1497	1.7.1498	329°32.0`	0.2	данные отсутствуют	данные отсутствуют	данные отсутствуют
1498	1.7.1498	1.7.1499	330°56.7`	0.21	данные отсутствуют	данные отсутствуют	данные отсутствуют
1499	1.7.1499	1.7.1500	329°32.0`	0.2	данные отсутствуют	данные отсутствуют	данные отсутствуют
1500	1.7.1500	1.7.1501	329°32.0`	0.2	данные отсутствуют	данные отсутствуют	данные отсутствуют
1501	1.7.1501	1.7.1502	333°26.1`	0.07	данные отсутствуют	данные отсутствуют	данные отсутствуют



ДОКУМЕНТ ПОДПИСАН
ЭЛЕКТРОННОЙ ПОДПИСЬЮ

Сертификат: 00BV056B7401CB38D2B3576ACDC8425108

Владелец: ФЕДЕРАЛЬНАЯ СЛУЖБА ГОСУДАРСТВЕННОЙ

РЕГИСТРАЦИИ, КАДАСТРА И КАРТОГРАФИИ

Действителен: с 27.06.2023 по 19.09.2024

полное наименование должности

инициалы, фамилия

Земельный участок

вид объекта недвижимости

Лист № 67 раздела 3.1

Всего листов раздела 3.1: 120

Всего разделов: 8

Всего листов выписки: 533

11.07.2024г. № КУВИ-001/2024-180912229

Кадастровый номер:

78:07:0003119:2

1	2	3	4	5	6	7	8
1502	1.7.1502	1.7.1503	315°0.0'	0.1	данные отсутствуют	данные отсутствуют	данные отсутствуют
1503	1.7.1503	1.7.1504	316°58.5'	0.21	данные отсутствуют	данные отсутствуют	данные отсутствуют
1504	1.7.1504	1.7.1505	315°0.0'	0.2	данные отсутствуют	данные отсутствуют	данные отсутствуют
1505	1.7.1505	1.7.1506	319°5.2'	0.2	данные отсутствуют	данные отсутствуют	данные отсутствуют
1506	1.7.1506	1.7.1507	315°0.0'	0.2	данные отсутствуют	данные отсутствуют	данные отсутствуют
1507	1.7.1507	1.7.1508	319°5.2'	0.2	данные отсутствуют	данные отсутствуют	данные отсутствуют
1508	1.7.1508	1.7.1509	316°58.5'	0.21	данные отсутствуют	данные отсутствуют	данные отсутствуют
1509	1.7.1509	1.7.1510	319°5.2'	0.2	данные отсутствуют	данные отсутствуют	данные отсутствуют
1510	1.7.1510	1.7.1511	316°58.5'	0.21	данные отсутствуют	данные отсутствуют	данные отсутствуют
1511	1.7.1511	1.7.1512	319°5.2'	0.2	данные отсутствуют	данные отсутствуют	данные отсутствуют
1512	1.7.1512	1.7.1513	319°5.2'	0.2	данные отсутствуют	данные отсутствуют	данные отсутствуют
1513	1.7.1513	1.7.1514	319°5.2'	0.2	данные отсутствуют	данные отсутствуют	данные отсутствуют
1514	1.7.1514	1.7.1515	319°5.2'	0.2	данные отсутствуют	данные отсутствуют	данные отсутствуют
1515	1.7.1515	1.7.1516	319°5.2'	0.2	данные отсутствуют	данные отсутствуют	данные отсутствуют
1516	1.7.1516	1.7.1517	320°54.4'	0.21	данные отсутствуют	данные отсутствуют	данные отсутствуют
1517	1.7.1517	1.7.1518	319°5.2'	0.2	данные отсутствуют	данные отсутствуют	данные отсутствуют



ДОКУМЕНТ ПОДПИСАН
ЭЛЕКТРОННОЙ ПОДПИСЬЮ

Сертификат: 00BV056B7401CB38D2B3576ACDC8425108

Владелец: ФЕДЕРАЛЬНАЯ СЛУЖБА ГОСУДАРСТВЕННОЙ

РЕГИСТРАЦИИ, КАДАСТРА И КАРТОГРАФИИ

Действителен: с 27.06.2023 по 19.09.2024

полное наименование должности

инициалы, фамилия

Земельный участок

вид объекта недвижимости

Лист № 68 раздела 3.1

Всего листов раздела 3.1: 120

Всего разделов: 8

Всего листов выписки: 533

11.07.2024г. № КУВИ-001/2024-180912229

Кадастровый номер:

78:07:0003119:2

1	2	3	4	5	6	7	8
1518	1.7.1518	1.7.1519	321°20.4'	0.19	данные отсутствуют	данные отсутствуют	данные отсутствуют
1519	1.7.1519	1.7.1520	320°54.4'	0.21	данные отсутствуют	данные отсутствуют	данные отсутствуют
1520	1.7.1520	1.7.1521	323°7.8'	0.2	данные отсутствуют	данные отсутствуют	данные отсутствуют
1521	1.7.1521	1.7.1522	319°5.2'	0.2	данные отсутствуют	данные отсутствуют	данные отсутствуют
1522	1.7.1522	1.7.1523	323°7.8'	0.2	данные отсутствуют	данные отсутствуют	данные отсутствуют
1523	1.7.1523	1.7.1524	320°54.4'	0.21	данные отсутствуют	данные отсутствуют	данные отсутствуют
1524	1.7.1524	1.7.1525	323°7.8'	0.2	данные отсутствуют	данные отсутствуют	данные отсутствуют
1525	1.7.1525	1.7.1526	321°20.4'	0.19	данные отсутствуют	данные отсутствуют	данные отсутствуют
1526	1.7.1526	1.7.1527	323°7.8'	0.2	данные отсутствуют	данные отсутствуют	данные отсутствуют
1527	1.7.1527	1.7.1528	323°7.8'	0.2	данные отсутствуют	данные отсутствуют	данные отсутствуют
1528	1.7.1528	1.7.1529	324°46.9'	0.21	данные отсутствуют	данные отсутствуют	данные отсутствуют
1529	1.7.1529	1.7.1530	323°7.8'	0.2	данные отсутствуют	данные отсутствуют	данные отсутствуют
1530	1.7.1530	1.7.1531	325°29.5'	0.19	данные отсутствуют	данные отсутствуют	данные отсутствуют
1531	1.7.1531	1.7.1532	323°7.8'	0.2	данные отсутствуют	данные отсутствуют	данные отсутствуют
1532	1.7.1532	1.7.1533	323°7.8'	0.2	данные отсутствуют	данные отсутствуют	данные отсутствуют
1533	1.7.1533	1.7.1534	327°5.7'	0.2	данные отсутствуют	данные отсутствуют	данные отсутствуют



ДОКУМЕНТ ПОДПИСАН
ЭЛЕКТРОННОЙ ПОДПИСЬЮ

Сертификат: 00ВВ056В7401СВ38D2В3576АСDС8425108

Владелец: ФЕДЕРАЛЬНАЯ СЛУЖБА ГОСУДАРСТВЕННОЙ

РЕГИСТРАЦИИ, КАДАСТРА И КАРТОГРАФИИ

Действителен: с 27.06.2023 по 19.09.2024

полное наименование должности

инициалы, фамилия

Земельный участок

вид объекта недвижимости

Лист № 69 раздела 3.1

Всего листов раздела 3.1: 120

Всего разделов: 8

Всего листов выписки: 533

11.07.2024г. № КУВИ-001/2024-180912229

Кадастровый номер:

78:07:0003119:2

1	2	3	4	5	6	7	8
1534	1.7.1534	1.7.1535	325°29.5'	0.19	данные отсутствуют	данные отсутствуют	данные отсутствуют
1535	1.7.1535	1.7.1536	324°46.9'	0.21	данные отсутствуют	данные отсутствуют	данные отсутствуют
1536	1.7.1536	1.7.1537	325°29.5'	0.19	данные отсутствуют	данные отсутствуют	данные отсутствуют
1537	1.7.1537	1.7.1538	327°5.7'	0.2	данные отсутствуют	данные отсутствуют	данные отсутствуют
1538	1.7.1538	1.7.1539	327°5.7'	0.2	данные отсутствуют	данные отсутствуют	данные отсутствуют
1539	1.7.1539	1.7.1540	325°29.5'	0.19	данные отсутствуют	данные отсутствуют	данные отсутствуют
1540	1.7.1540	1.7.1541	327°5.7'	0.2	данные отсутствуют	данные отсутствуют	данные отсутствуют
1541	1.7.1541	1.7.1542	327°5.7'	0.2	данные отсутствуют	данные отсутствуют	данные отсутствуют
1542	1.7.1542	1.7.1543	329°32.0'	0.2	данные отсутствуют	данные отсутствуют	данные отсутствуют
1543	1.7.1543	1.7.1544	327°5.7'	0.2	данные отсутствуют	данные отсутствуют	данные отсутствуют
1544	1.7.1544	1.7.1545	329°32.0'	0.2	данные отсутствуют	данные отсутствуют	данные отсутствуют
1545	1.7.1545	1.7.1546	327°5.7'	0.2	данные отсутствуют	данные отсутствуют	данные отсутствуют
1546	1.7.1546	1.7.1547	329°32.0'	0.2	данные отсутствуют	данные отсутствуют	данные отсутствуют
1547	1.7.1547	1.7.1548	327°5.7'	0.2	данные отсутствуют	данные отсутствуют	данные отсутствуют
1548	1.7.1548	1.7.1549	329°32.0'	0.2	данные отсутствуют	данные отсутствуют	данные отсутствуют
1549	1.7.1549	1.7.1550	330°56.7'	0.21	данные отсутствуют	данные отсутствуют	данные отсутствуют



ДОКУМЕНТ ПОДПИСАН
ЭЛЕКТРОННОЙ ПОДПИСЬЮ

Сертификат: 00BV056B7401CB38D2B3576ACDC8425108

Владелец: ФЕДЕРАЛЬНАЯ СЛУЖБА ГОСУДАРСТВЕННОЙ

РЕГИСТРАЦИИ, КАДАСТРА И КАРТОГРАФИИ

Действителен: с 27.06.2023 по 19.09.2024

полное наименование должности

инициалы, фамилия

Земельный участок

вид объекта недвижимости

Лист № 70 раздела 3.1

Всего листов раздела 3.1: 120

Всего разделов: 8

Всего листов выписки: 533

11.07.2024г. № КУВИ-001/2024-180912229

Кадастровый номер:

78:07:0003119:2

1	2	3	4	5	6	7	8
1550	1.7.1550	1.7.1551	329°32.0'	0.2	данные отсутствуют	данные отсутствуют	данные отсутствуют
		1					
1551	1.7.1551	1.7.1552	329°32.0'	0.2	данные отсутствуют	данные отсутствуют	данные отсутствуют
		2					
1552	1.7.1552	1.7.1553	330°56.7'	0.21	данные отсутствуют	данные отсутствуют	данные отсутствуют
		3					
1553	1.7.1553	1.7.1554	332°6.2'	0.19	данные отсутствуют	данные отсутствуют	данные отсутствуют
		4					
1554	1.7.1554	1.7.1555	330°56.7'	0.21	данные отсутствуют	данные отсутствуют	данные отсутствуют
		5					
1555	1.7.1555	1.7.1556	332°6.2'	0.19	данные отсутствуют	данные отсутствуют	данные отсутствуют
		6					
1556	1.7.1556	1.7.1557	330°56.7'	0.21	данные отсутствуют	данные отсутствуют	данные отсутствуют
		7					
1557	1.7.1557	1.7.1558	333°26.1'	0.2	данные отсутствуют	данные отсутствуют	данные отсутствуют
		8					
1558	1.7.1558	1.7.1559	329°32.0'	0.2	данные отсутствуют	данные отсутствуют	данные отсутствуют
		9					
1559	1.7.1559	1.7.1560	333°26.1'	0.2	данные отсутствуют	данные отсутствуют	данные отсутствуют
		0					
1560	1.7.1560	1.7.1561	333°26.1'	0.2	данные отсутствуют	данные отсутствуют	данные отсутствуют
		1					
1561	1.7.1561	1.7.1562	333°26.1'	0.2	данные отсутствуют	данные отсутствуют	данные отсутствуют
		2					
1562	1.7.1562	1.7.1563	333°26.1'	0.2	данные отсутствуют	данные отсутствуют	данные отсутствуют
		3					
1563	1.7.1563	1.7.1564	333°26.1'	0.2	данные отсутствуют	данные отсутствуют	данные отсутствуют
		4					
1564	1.7.1564	1.7.1565	336°2.3'	0.2	данные отсутствуют	данные отсутствуют	данные отсутствуют
		5					
1565	1.7.1565	1.7.1566	333°26.1'	0.2	данные отсутствуют	данные отсутствуют	данные отсутствуют
		6					



ДОКУМЕНТ ПОДПИСАН
ЭЛЕКТРОННОЙ ПОДПИСЬЮ

Сертификат: 00BV056B7401CB38D2B3576ACDC8425108

Владелец: ФЕДЕРАЛЬНАЯ СЛУЖБА ГОСУДАРСТВЕННОЙ

РЕГИСТРАЦИИ, КАДАСТРА И КАРТОГРАФИИ

Действителен: с 27.06.2023 по 19.09.2024

полное наименование должности

инициалы, фамилия

Земельный участок

вид объекта недвижимости

Лист № 71 раздела 3.1

Всего листов раздела 3.1: 120

Всего разделов: 8

Всего листов выписки: 533

11.07.2024г. № КУВИ-001/2024-180912229

Кадастровый номер:

78:07:0003119:2

1	2	3	4	5	6	7	8
1566	1.7.1566	1.7.1567	336°2.3'	0.2	данные отсутствуют	данные отсутствуют	данные отсутствуют
1567	1.7.1567	1.7.1568	333°26.1'	0.2	данные отсутствуют	данные отсутствуют	данные отсутствуют
1568	1.7.1568	1.7.1569	336°2.3'	0.2	данные отсутствуют	данные отсутствуют	данные отсутствуют
1569	1.7.1569	1.7.1570	333°26.1'	0.2	данные отсутствуют	данные отсутствуют	данные отсутствуют
1570	1.7.1570	1.7.1571	337°10.0'	0.21	данные отсутствуют	данные отсутствуют	данные отсутствуют
1571	1.7.1571	1.7.1572	336°2.3'	0.2	данные отсутствуют	данные отсутствуют	данные отсутствуют
1572	1.7.1572	1.7.1573	336°2.3'	0.2	данные отсутствуют	данные отсутствуют	данные отсутствуют
1573	1.7.1573	1.7.1574	338°11.9'	0.11	данные отсутствуют	данные отсутствуют	данные отсутствуют
1574	1.7.1574	1.7.1575	336°2.3'	0.2	данные отсутствуют	данные отсутствуют	данные отсутствуют
1575	1.7.1575	1.7.1576	337°10.0'	0.21	данные отсутствуют	данные отсутствуют	данные отсутствуют
1576	1.7.1576	1.7.1577	338°44.9'	0.19	данные отсутствуют	данные отсутствуют	данные отсутствуют
1577	1.7.1577	1.7.1578	337°10.0'	0.21	данные отсутствуют	данные отсутствуют	данные отсутствуют
1578	1.7.1578	1.7.1579	338°44.9'	0.19	данные отсутствуют	данные отсутствуют	данные отсутствуют
1579	1.7.1579	1.7.1580	339°46.5'	0.2	данные отсутствуют	данные отсутствуют	данные отсутствуют
1580	1.7.1580	1.7.1581	337°10.0'	0.21	данные отсутствуют	данные отсутствуют	данные отсутствуют
1581	1.7.1581	1.7.1582	338°44.9'	0.19	данные отсутствуют	данные отсутствуют	данные отсутствуют



ДОКУМЕНТ ПОДПИСАН
ЭЛЕКТРОННОЙ ПОДПИСЬЮ

Сертификат: 00BV056B7401CB38D2B3576ACDC8425108

Владелец: ФЕДЕРАЛЬНАЯ СЛУЖБА ГОСУДАРСТВЕННОЙ

РЕГИСТРАЦИИ, КАДАСТРА И КАРТОГРАФИИ

Действителен: с 27.06.2023 по 19.09.2024

полное наименование должности

инициалы, фамилия

Земельный участок

вид объекта недвижимости

Лист № 72 раздела 3.1

Всего листов раздела 3.1: 120

Всего разделов: 8

Всего листов выписки: 533

11.07.2024г. № КУВИ-001/2024-180912229

Кадастровый номер:

78:07:0003119:2

1	2	3	4	5	6	7	8
1582	1.7.1582	1.7.1583	339°46.5`	0.2	данные отсутствуют	данные отсутствуют	данные отсутствуют
1583	1.7.1583	1.7.1584	339°46.5`	0.2	данные отсутствуют	данные отсутствуют	данные отсутствуют
1584	1.7.1584	1.7.1585	339°46.5`	0.2	данные отсутствуют	данные отсутствуют	данные отсутствуют
1585	1.7.1585	1.7.1586	341°33.9`	0.19	данные отсутствуют	данные отсутствуют	данные отсутствуют
1586	1.7.1586	1.7.1587	339°46.5`	0.2	данные отсутствуют	данные отсутствуют	данные отсутствуют
1587	1.7.1587	1.7.1588	339°46.5`	0.2	данные отсутствуют	данные отсутствуют	данные отсутствуют
1588	1.7.1588	1.7.1589	342°28.4`	0.2	данные отсутствуют	данные отсутствуют	данные отсутствуют
1589	1.7.1589	1.7.1590	339°46.5`	0.2	данные отсутствуют	данные отсутствуют	данные отсутствуют
1590	1.7.1590	1.7.1591	342°28.4`	0.2	данные отсутствуют	данные отсутствуют	данные отсутствуют
1591	1.7.1591	1.7.1592	342°28.4`	0.2	данные отсутствуют	данные отсутствуют	данные отсутствуют
1592	1.7.1592	1.7.1593	342°28.4`	0.2	данные отсутствуют	данные отсутствуют	данные отсутствуют
1593	1.7.1593	1.7.1594	342°28.4`	0.2	данные отсутствуют	данные отсутствуют	данные отсутствуют
1594	1.7.1594	1.7.1595	342°28.4`	0.2	данные отсутствуют	данные отсутствуют	данные отсутствуют
1595	1.7.1595	1.7.1596	342°28.4`	0.2	данные отсутствуют	данные отсутствуют	данные отсутствуют
1596	1.7.1596	1.7.1597	343°18.1`	0.21	данные отсутствуют	данные отсутствуют	данные отсутствуют
1597	1.7.1597	1.7.1598	345°15.4`	0.2	данные отсутствуют	данные отсутствуют	данные отсутствуют



ДОКУМЕНТ ПОДПИСАН
ЭЛЕКТРОННОЙ ПОДПИСЬЮ

Сертификат: 00BV056B7401CB38D2B3576ACDC8425108

Владелец: ФЕДЕРАЛЬНАЯ СЛУЖБА ГОСУДАРСТВЕННОЙ

РЕГИСТРАЦИИ, КАДАСТРА И КАРТОГРАФИИ

Действителен: с 27.06.2023 по 19.09.2024

полное наименование должности

инициалы, фамилия

Земельный участок

вид объекта недвижимости

Лист № 73 раздела 3.1

Всего листов раздела 3.1: 120

Всего разделов: 8

Всего листов выписки: 533

11.07.2024г. № КУВИ-001/2024-180912229

Кадастровый номер:

78:07:0003119:2

1	2	3	4	5	6	7	8
1598	1.7.1598	1.7.1599	342°28.4`	0.2	данные отсутствуют	данные отсутствуют	данные отсутствуют
1599	1.7.1599	1.7.1600	345°15.4`	0.2	данные отсутствуют	данные отсутствуют	данные отсутствуют
1600	1.7.1600	1.7.1601	345°15.4`	0.2	данные отсутствуют	данные отсутствуют	данные отсутствуют
1601	1.7.1601	1.7.1602	345°15.4`	0.2	данные отсутствуют	данные отсутствуют	данные отсутствуют
1602	1.7.1602	1.7.1603	345°15.4`	0.2	данные отсутствуют	данные отсутствуют	данные отсутствуют
1603	1.7.1603	1.7.1604	343°18.1`	0.21	данные отсутствуют	данные отсутствуют	данные отсутствуют
1604	1.7.1604	1.7.1605	348°6.7`	0.19	данные отсутствуют	данные отсутствуют	данные отсутствуют
1605	1.7.1605	1.7.1606	345°15.4`	0.2	данные отсутствуют	данные отсутствуют	данные отсутствуют
1606	1.7.1606	1.7.1607	345°57.8`	0.21	данные отсутствуют	данные отсутствуют	данные отсутствуют
1607	1.7.1607	1.7.1608	345°15.4`	0.2	данные отсутствуют	данные отсутствуют	данные отсутствуют
1608	1.7.1608	1.7.1609	348°41.4`	0.2	данные отсутствуют	данные отсутствуют	данные отсутствуют
1609	1.7.1609	1.7.1610	345°15.4`	0.2	данные отсутствуют	данные отсутствуют	данные отсутствуют
1610	1.7.1610	1.7.1611	348°41.4`	0.2	данные отсутствуют	данные отсутствуют	данные отсутствуют
1611	1.7.1611	1.7.1612	348°6.7`	0.19	данные отсутствуют	данные отсутствуют	данные отсутствуют
1612	1.7.1612	1.7.1613	348°41.4`	0.2	данные отсутствуют	данные отсутствуют	данные отсутствуют
1613	1.7.1613	1.7.1614	348°41.4`	0.2	данные отсутствуют	данные отсутствуют	данные отсутствуют



ДОКУМЕНТ ПОДПИСАН
ЭЛЕКТРОННОЙ ПОДПИСЬЮ

Сертификат: 00BV056B7401CB38D2B3576ACDC8425108

Владелец: ФЕДЕРАЛЬНАЯ СЛУЖБА ГОСУДАРСТВЕННОЙ

РЕГИСТРАЦИИ, КАДАСТРА И КАРТОГРАФИИ

Действителен: с 27.06.2023 по 19.09.2024

полное наименование должности

инициалы, фамилия

Земельный участок

вид объекта недвижимости

Лист № 74 раздела 3.1

Всего листов раздела 3.1: 120

Всего разделов: 8

Всего листов выписки: 533

11.07.2024г. № КУВИ-001/2024-180912229

Кадастровый номер:

78:07:0003119:2

1	2	3	4	5	6	7	8
1614	1.7.1614	1.7.1615	348°6.7'	0.19	данные отсутствуют	данные отсутствуют	данные отсутствуют
1615	1.7.1615	1.7.1616	348°41.4'	0.2	данные отсутствуют	данные отсутствуют	данные отсутствуют
1616	1.7.1616	1.7.1617	348°6.7'	0.19	данные отсутствуют	данные отсутствуют	данные отсутствуют
1617	1.7.1617	1.7.1618	351°28.1'	0.2	данные отсутствуют	данные отсутствуют	данные отсутствуют
1618	1.7.1618	1.7.1619	348°41.4'	0.2	данные отсутствуют	данные отсутствуют	данные отсутствуют
1619	1.7.1619	1.7.1620	351°1.6'	0.19	данные отсутствуют	данные отсутствуют	данные отсутствуют
1620	1.7.1620	1.7.1621	348°41.4'	0.2	данные отсутствуют	данные отсутствуют	данные отсутствуют
1621	1.7.1621	1.7.1622	351°28.1'	0.2	данные отсутствуют	данные отсутствуют	данные отсутствуют
1622	1.7.1622	1.7.1623	351°28.1'	0.2	данные отсутствуют	данные отсутствуют	данные отсутствуют
1623	1.7.1623	1.7.1624	351°1.6'	0.19	данные отсутствуют	данные отсутствуют	данные отсутствуют
1624	1.7.1624	1.7.1625	351°28.1'	0.2	данные отсутствуют	данные отсутствуют	данные отсутствуют
1625	1.7.1625	1.7.1626	351°28.1'	0.2	данные отсутствуют	данные отсутствуют	данные отсутствуют
1626	1.7.1626	1.7.1627	2°51.7'	0.2	данные отсутствуют	данные отсутствуют	данные отсутствуют
1627	1.7.1627	1.7.1628	2°51.7'	0.2	данные отсутствуют	данные отсутствуют	данные отсутствуют
1628	1.7.1628	1.7.1629	0°0.0'	0.2	данные отсутствуют	данные отсутствуют	данные отсутствуют
1629	1.7.1629	1.7.1630	2°51.7'	0.2	данные отсутствуют	данные отсутствуют	данные отсутствуют



ДОКУМЕНТ ПОДПИСАН
ЭЛЕКТРОННОЙ ПОДПИСЬЮ

Сертификат: 00BV056B7401CB38D2B3576ACDC8425108

Владелец: ФЕДЕРАЛЬНАЯ СЛУЖБА ГОСУДАРСТВЕННОЙ

РЕГИСТРАЦИИ, КАДАСТРА И КАРТОГРАФИИ

Действителен: с 27.06.2023 по 19.09.2024

полное наименование должности

инициалы, фамилия

Земельный участок

вид объекта недвижимости

Лист № 75 раздела 3.1

Всего листов раздела 3.1: 120

Всего разделов: 8

Всего листов выписки: 533

11.07.2024г. № КУВИ-001/2024-180912229

Кадастровый номер:

78:07:0003119:2

1	2	3	4	5	6	7	8
1630	1.7.1630	1.7.1631	0°0.0'	0.2	данные отсутствуют	данные отсутствуют	данные отсутствуют
1631	1.7.1631	1.7.1632	2°51.7'	0.2	данные отсутствуют	данные отсутствуют	данные отсутствуют
1632	1.7.1632	1.7.1633	0°0.0'	0.2	данные отсутствуют	данные отсутствуют	данные отсутствуют
1633	1.7.1633	1.7.1634	0°0.0'	0.2	данные отсутствуют	данные отсутствуют	данные отсутствуют
1634	1.7.1634	1.7.1635	0°0.0'	0.2	данные отсутствуют	данные отсутствуют	данные отсутствуют
1635	1.7.1635	1.7.1636	0°0.0'	0.2	данные отсутствуют	данные отсутствуют	данные отсутствуют
1636	1.7.1636	1.7.1637	0°0.0'	0.2	данные отсутствуют	данные отсутствуют	данные отсутствуют
1637	1.7.1637	1.7.1638	357°8.3'	0.2	данные отсутствуют	данные отсутствуют	данные отсутствуют
1638	1.7.1638	1.7.1639	0°0.0'	0.2	данные отсутствуют	данные отсутствуют	данные отсутствуют
1639	1.7.1639	1.7.1640	357°8.3'	0.2	данные отсутствуют	данные отсутствуют	данные отсутствуют
1640	1.7.1640	1.7.1641	0°0.0'	0.2	данные отсутствуют	данные отсутствуют	данные отсутствуют
1641	1.7.1641	1.7.1642	357°8.3'	0.2	данные отсутствуют	данные отсутствуют	данные отсутствуют
1642	1.7.1642	1.7.1643	357°8.3'	0.2	данные отсутствуют	данные отсутствуют	данные отсутствуют
1643	1.7.1643	1.7.1644	357°8.3'	0.2	данные отсутствуют	данные отсутствуют	данные отсутствуют
1644	1.7.1644	1.7.1645	357°8.3'	0.2	данные отсутствуют	данные отсутствуют	данные отсутствуют
1645	1.7.1645	1.7.1646	357°8.3'	0.2	данные отсутствуют	данные отсутствуют	данные отсутствуют



ДОКУМЕНТ ПОДПИСАН
ЭЛЕКТРОННОЙ ПОДПИСЬЮ

Сертификат: 00BV056B7401CB38D2B3576ACDC8425108

Владелец: ФЕДЕРАЛЬНАЯ СЛУЖБА ГОСУДАРСТВЕННОЙ

РЕГИСТРАЦИИ, КАДАСТРА И КАРТОГРАФИИ

Действителен: с 27.06.2023 по 19.09.2024

полное наименование должности

инициалы, фамилия

Земельный участок

вид объекта недвижимости

Лист № 76 раздела 3.1

Всего листов раздела 3.1: 120

Всего разделов: 8

Всего листов выписки: 533

11.07.2024г. № КУВИ-001/2024-180912229

Кадастровый номер:

78:07:0003119:2

1	2	3	4	5	6	7	8
1646	1.7.1646	1.7.1647	354°17.3`	0.2	данные отсутствуют	данные отсутствуют	данные отсутствуют
1647	1.7.1647	1.7.1648	357°8.3`	0.2	данные отсутствуют	данные отсутствуют	данные отсутствуют
1648	1.7.1648	1.7.1649	354°17.3`	0.2	данные отсутствуют	данные отсутствуют	данные отсутствуют
1649	1.7.1649	1.7.1650	357°8.3`	0.2	данные отсутствуют	данные отсутствуют	данные отсутствуют
1650	1.7.1650	1.7.1651	353°59.5`	0.19	данные отсутствуют	данные отсутствуют	данные отсутствуют
1651	1.7.1651	1.7.1652	354°17.3`	0.2	данные отсутствуют	данные отсутствуют	данные отсутствуют
1652	1.7.1652	1.7.1653	354°17.3`	0.2	данные отсутствуют	данные отсутствуют	данные отсутствуют
1653	1.7.1653	1.7.1654	354°17.3`	0.2	данные отсутствуют	данные отсутствуют	данные отсутствуют
1654	1.7.1654	1.7.1655	351°28.1`	0.2	данные отсутствуют	данные отсутствуют	данные отсутствуют
1655	1.7.1655	1.7.1656	354°17.3`	0.2	данные отсутствуют	данные отсутствуют	данные отсутствуют
1656	1.7.1656	1.7.1657	351°28.1`	0.2	данные отсутствуют	данные отсутствуют	данные отсутствуют
1657	1.7.1657	1.7.1658	354°17.3`	0.2	данные отсутствуют	данные отсутствуют	данные отсутствуют
1658	1.7.1658	1.7.1659	351°1.6`	0.19	данные отсутствуют	данные отсутствуют	данные отсутствуют
1659	1.7.1659	1.7.1660	351°28.1`	0.2	данные отсутствуют	данные отсутствуют	данные отсутствуют
1660	1.7.1660	1.7.1661	351°28.1`	0.2	данные отсутствуют	данные отсутствуют	данные отсутствуют
1661	1.7.1661	1.7.1662	351°28.1`	0.2	данные отсутствуют	данные отсутствуют	данные отсутствуют



ДОКУМЕНТ ПОДПИСАН
ЭЛЕКТРОННОЙ ПОДПИСЬЮ

Сертификат: 00BV056B7401CB38D2B3576ACDC8425108

Владелец: ФЕДЕРАЛЬНАЯ СЛУЖБА ГОСУДАРСТВЕННОЙ

РЕГИСТРАЦИИ, КАДАСТРА И КАРТОГРАФИИ

Действителен: с 27.06.2023 по 19.09.2024

полное наименование должности

инициалы, фамилия

Земельный участок

вид объекта недвижимости

Лист № 77 раздела 3.1

Всего листов раздела 3.1: 120

Всего разделов: 8

Всего листов выписки: 533

11.07.2024г. № КУВИ-001/2024-180912229

Кадастровый номер:

78:07:0003119:2

1	2	3	4	5	6	7	8
1662	1.7.1662	1.7.1663	351°1.6'	0.19	данные отсутствуют	данные отсутствуют	данные отсутствуют
1663	1.7.1663	1.7.1664	351°28.1'	0.2	данные отсутствуют	данные отсутствуют	данные отсутствуют
1664	1.7.1664	1.7.1665	348°41.4'	0.2	данные отсутствуют	данные отсутствуют	данные отсутствуют
1665	1.7.1665	1.7.1666	351°28.1'	0.2	данные отсутствуют	данные отсутствуют	данные отсутствуют
1666	1.7.1666	1.7.1667	348°6.7'	0.19	данные отсутствуют	данные отсутствуют	данные отсутствуют
1667	1.7.1667	1.7.1668	351°28.1'	0.2	данные отсутствуют	данные отсутствуют	данные отсутствуют
1668	1.7.1668	1.7.1669	348°41.4'	0.2	данные отсутствуют	данные отсутствуют	данные отсутствуют
1669	1.7.1669	1.7.1670	347°0.3'	0.13	данные отсутствуют	данные отсутствуют	данные отсутствуют
1670	1.7.1670	1.7.1671	348°41.4'	0.2	данные отсутствуют	данные отсутствуют	данные отсутствуют
1671	1.7.1671	1.7.1672	348°6.7'	0.19	данные отсутствуют	данные отсутствуют	данные отсутствуют
1672	1.7.1672	1.7.1673	348°41.4'	0.2	данные отсутствуют	данные отсутствуют	данные отсутствуют
1673	1.7.1673	1.7.1674	345°15.4'	0.2	данные отсутствуют	данные отсутствуют	данные отсутствуют
1674	1.7.1674	1.7.1675	348°41.4'	0.2	данные отсутствуют	данные отсутствуют	данные отсутствуют
1675	1.7.1675	1.7.1676	345°15.4'	0.2	данные отсутствуют	данные отсутствуют	данные отсутствуют
1676	1.7.1676	1.7.1677	345°57.8'	0.21	данные отсутствуют	данные отсутствуют	данные отсутствуют
1677	1.7.1677	1.7.1678	348°6.7'	0.19	данные отсутствуют	данные отсутствуют	данные отсутствуют



ДОКУМЕНТ ПОДПИСАН
ЭЛЕКТРОННОЙ ПОДПИСЬЮ

Сертификат: 00BV056B7401CB38D2B3576ACDC8425108

Владелец: ФЕДЕРАЛЬНАЯ СЛУЖБА ГОСУДАРСТВЕННОЙ

РЕГИСТРАЦИИ, КАДАСТРА И КАРТОГРАФИИ

Действителен: с 27.06.2023 по 19.09.2024

полное наименование должности

инициалы, фамилия

Земельный участок

вид объекта недвижимости

Лист № 78 раздела 3.1

Всего листов раздела 3.1: 120

Всего разделов: 8

Всего листов выписки: 533

11.07.2024г. № КУВИ-001/2024-180912229

Кадастровый номер:

78:07:0003119:2

1	2	3	4	5	6	7	8
1678	1.7.1678	1.7.1679	345°15.4'	0.2	данные отсутствуют	данные отсутствуют	данные отсутствуют
1679	1.7.1679	1.7.1680	345°57.8'	0.21	данные отсутствуют	данные отсутствуют	данные отсутствуют
1680	1.7.1680	1.7.1681	345°15.4'	0.2	данные отсутствуют	данные отсутствуют	данные отсутствуют
1681	1.7.1681	1.7.1682	342°28.4'	0.2	данные отсутствуют	данные отсутствуют	данные отсутствуют
1682	1.7.1682	1.7.1683	345°57.8'	0.21	данные отсутствуют	данные отсутствуют	данные отсутствуют
1683	1.7.1683	1.7.1684	342°28.4'	0.2	данные отсутствуют	данные отсутствуют	данные отсутствуют
1684	1.7.1684	1.7.1685	345°15.4'	0.2	данные отсутствуют	данные отсутствуют	данные отсутствуют
1685	1.7.1685	1.7.1686	342°28.4'	0.2	данные отсутствуют	данные отсутствуют	данные отсутствуют
1686	1.7.1686	1.7.1687	342°28.4'	0.2	данные отсутствуют	данные отсутствуют	данные отсутствуют
1687	1.7.1687	1.7.1688	343°18.1'	0.21	данные отсутствуют	данные отсутствуют	данные отсутствуют
1688	1.7.1688	1.7.1689	342°28.4'	0.2	данные отсутствуют	данные отсутствуют	данные отсутствуют
1689	1.7.1689	1.7.1690	342°28.4'	0.2	данные отсутствуют	данные отсутствуют	данные отсутствуют
1690	1.7.1690	1.7.1691	342°28.4'	0.2	данные отсутствуют	данные отсутствуют	данные отсутствуют
1691	1.7.1691	1.7.1692	342°28.4'	0.2	данные отсутствуют	данные отсутствуют	данные отсутствуют
1692	1.7.1692	1.7.1693	339°46.5'	0.2	данные отсутствуют	данные отсутствуют	данные отсутствуют
1693	1.7.1693	1.7.1694	341°33.9'	0.19	данные отсутствуют	данные отсутствуют	данные отсутствуют



ДОКУМЕНТ ПОДПИСАН
ЭЛЕКТРОННОЙ ПОДПИСЬЮ

Сертификат: 00BV056B7401CB38D2B3576ACDC8425108

Владелец: ФЕДЕРАЛЬНАЯ СЛУЖБА ГОСУДАРСТВЕННОЙ

РЕГИСТРАЦИИ, КАДАСТРА И КАРТОГРАФИИ

Действителен: с 27.06.2023 по 19.09.2024

полное наименование должности

инициалы, фамилия

Земельный участок

вид объекта недвижимости

Лист № 79 раздела 3.1

Всего листов раздела 3.1: 120

Всего разделов: 8

Всего листов выписки: 533

11.07.2024г. № КУВИ-001/2024-180912229

Кадастровый номер:

78:07:0003119:2

1	2	3	4	5	6	7	8
1694	1.7.1694	1.7.1695	339°46.5`	0.2	данные отсутствуют	данные отсутствуют	данные отсутствуют
1695	1.7.1695	1.7.1696	339°46.5`	0.2	данные отсутствуют	данные отсутствуют	данные отсутствуют
1696	1.7.1696	1.7.1697	339°46.5`	0.2	данные отсутствуют	данные отсутствуют	данные отсутствуют
1697	1.7.1697	1.7.1698	339°46.5`	0.2	данные отсутствуют	данные отсутствуют	данные отсутствуют
1698	1.7.1698	1.7.1699	338°44.9`	0.19	данные отсутствуют	данные отсутствуют	данные отсутствуют
1699	1.7.1699	1.7.1700	339°46.5`	0.2	данные отсутствуют	данные отсутствуют	данные отсутствуют
1700	1.7.1700	1.7.1701	339°46.5`	0.2	данные отсутствуют	данные отсутствуют	данные отсутствуют
1701	1.7.1701	1.7.1702	336°2.3`	0.2	данные отсутствуют	данные отсутствуют	данные отсутствуют
1702	1.7.1702	1.7.1703	339°46.5`	0.2	данные отсутствуют	данные отсутствуют	данные отсутствуют
1703	1.7.1703	1.7.1704	336°2.3`	0.2	данные отсутствуют	данные отсутствуют	данные отсутствуют
1704	1.7.1704	1.7.1705	339°46.5`	0.2	данные отсутствуют	данные отсутствуют	данные отсутствуют
1705	1.7.1705	1.7.1706	336°2.3`	0.2	данные отсутствуют	данные отсутствуют	данные отсутствуют
1706	1.7.1706	1.7.1707	336°2.3`	0.2	данные отсутствуют	данные отсутствуют	данные отсутствуют
1707	1.7.1707	1.7.1708	337°10.0`	0.21	данные отсутствуют	данные отсутствуют	данные отсутствуют
1708	1.7.1708	1.7.1709	336°2.3`	0.2	данные отсутствуют	данные отсутствуют	данные отсутствуют
1709	1.7.1709	1.7.1710	333°26.1`	0.2	данные отсутствуют	данные отсутствуют	данные отсутствуют



ДОКУМЕНТ ПОДПИСАН
ЭЛЕКТРОННОЙ ПОДПИСЬЮ

Сертификат: 00BV056B7401CB38D2B3576ACDC8425108

Владелец: ФЕДЕРАЛЬНАЯ СЛУЖБА ГОСУДАРСТВЕННОЙ

РЕГИСТРАЦИИ, КАДАСТРА И КАРТОГРАФИИ

Действителен: с 27.06.2023 по 19.09.2024

полное наименование должности

инициалы, фамилия

Земельный участок

вид объекта недвижимости

Лист № 80 раздела 3.1

Всего листов раздела 3.1: 120

Всего разделов: 8

Всего листов выписки: 533

11.07.2024г. № КУВИ-001/2024-180912229

Кадастровый номер:

78:07:0003119:2

1	2	3	4	5	6	7	8
1710	1.7.1710	1.7.171 1	336°2.3'	0.2	данные отсутствуют	данные отсутствуют	данные отсутствуют
1711	1.7.1711	1.7.171 2	337°10.0'	0.21	данные отсутствуют	данные отсутствуют	данные отсутствуют
1712	1.7.1712	1.7.171 3	333°26.1'	0.2	данные отсутствуют	данные отсутствуют	данные отсутствуют
1713	1.7.1713	1.7.171 4	333°26.1'	0.11	данные отсутствуют	данные отсутствуют	данные отсутствуют
1714	1.7.1714	1.7.171 5	334°47.9'	0.19	данные отсутствуют	данные отсутствуют	данные отсутствуют
1715	1.7.1715	1.7.171 6	333°26.1'	0.2	данные отсутствуют	данные отсутствуют	данные отсутствуют
1716	1.7.1716	1.7.171 7	333°26.1'	0.2	данные отсутствуют	данные отсутствуют	данные отсутствуют
1717	1.7.1717	1.7.171 8	333°26.1'	0.2	данные отсутствуют	данные отсутствуют	данные отсутствуют
1718	1.7.1718	1.7.171 9	332°6.2'	0.19	данные отсутствуют	данные отсутствуют	данные отсутствуют
1719	1.7.1719	1.7.172 0	333°26.1'	0.2	данные отсутствуют	данные отсутствуют	данные отсутствуют
1720	1.7.1720	1.7.172 1	333°26.1'	0.2	данные отсутствуют	данные отсутствуют	данные отсутствуют
1721	1.7.1721	1.7.172 2	330°56.7'	0.21	данные отсутствуют	данные отсутствуют	данные отсутствуют
1722	1.7.1722	1.7.172 3	332°6.2'	0.19	данные отсутствуют	данные отсутствуют	данные отсутствуют
1723	1.7.1723	1.7.172 4	330°56.7'	0.21	данные отсутствуют	данные отсутствуют	данные отсутствуют
1724	1.7.1724	1.7.172 5	329°32.0'	0.2	данные отсутствуют	данные отсутствуют	данные отсутствуют
1725	1.7.1725	1.7.172 6	330°56.7'	0.21	данные отсутствуют	данные отсутствуют	данные отсутствуют



ДОКУМЕНТ ПОДПИСАН
ЭЛЕКТРОННОЙ ПОДПИСЬЮ

Сертификат: 00BV056B7401CB38D2B3576ACDC8425108

Владелец: ФЕДЕРАЛЬНАЯ СЛУЖБА ГОСУДАРСТВЕННОЙ

РЕГИСТРАЦИИ, КАДАСТРА И КАРТОГРАФИИ

Действителен: с 27.06.2023 по 19.09.2024

полное наименование должности

инициалы, фамилия

Земельный участок

вид объекта недвижимости

Лист № 81 раздела 3.1

Всего листов раздела 3.1: 120

Всего разделов: 8

Всего листов выписки: 533

11.07.2024г. № КУВИ-001/2024-180912229

Кадастровый номер:

78:07:0003119:2

1	2	3	4	5	6	7	8
1726	1.7.1726	1.7.1727	332°6.2'	0.19	данные отсутствуют	данные отсутствуют	данные отсутствуют
1727	1.7.1727	1.7.1728	329°32.0'	0.2	данные отсутствуют	данные отсутствуют	данные отсутствуют
1728	1.7.1728	1.7.1729	328°34.2'	0.21	данные отсутствуют	данные отсутствуют	данные отсутствуют
1729	1.7.1729	1.7.1730	329°32.0'	0.2	данные отсутствуют	данные отсутствуют	данные отсутствуют
1730	1.7.1730	1.7.1731	329°32.0'	0.2	данные отсутствуют	данные отсутствуют	данные отсутствуют
1731	1.7.1731	1.7.1732	329°32.0'	0.2	данные отсутствуют	данные отсутствуют	данные отсутствуют
1732	1.7.1732	1.7.1733	327°5.7'	0.2	данные отсутствуют	данные отсутствуют	данные отсутствуют
1733	1.7.1733	1.7.1734	327°59.7'	0.19	данные отсутствуют	данные отсутствуют	данные отсутствуют
1734	1.7.1734	1.7.1735	327°5.7'	0.2	данные отсутствуют	данные отсутствуют	данные отсутствуют
1735	1.7.1735	1.7.1736	327°59.7'	0.19	данные отсутствуют	данные отсутствуют	данные отсутствуют
1736	1.7.1736	1.7.1737	327°5.7'	0.2	данные отсутствуют	данные отсутствуют	данные отсутствуют
1737	1.7.1737	1.7.1738	327°5.7'	0.2	данные отсутствуют	данные отсутствуют	данные отсутствуют
1738	1.7.1738	1.7.1739	327°5.7'	0.2	данные отсутствуют	данные отсутствуют	данные отсутствуют
1739	1.7.1739	1.7.1740	325°29.5'	0.19	данные отсутствуют	данные отсутствуют	данные отсутствуют
1740	1.7.1740	1.7.1741	324°46.9'	0.21	данные отсутствуют	данные отсутствуют	данные отсутствуют
1741	1.7.1741	1.7.1742	325°29.5'	0.19	данные отсутствуют	данные отсутствуют	данные отсутствуют



ДОКУМЕНТ ПОДПИСАН
ЭЛЕКТРОННОЙ ПОДПИСЬЮ

Сертификат: 00BV056B7401CB38D2B3576ACDC8425108

Владелец: ФЕДЕРАЛЬНАЯ СЛУЖБА ГОСУДАРСТВЕННОЙ

РЕГИСТРАЦИИ, КАДАСТРА И КАРТОГРАФИИ

Действителен: с 27.06.2023 по 19.09.2024

полное наименование должности

инициалы, фамилия

Земельный участок

вид объекта недвижимости

Лист № 82 раздела 3.1

Всего листов раздела 3.1: 120

Всего разделов: 8

Всего листов выписки: 533

11.07.2024г. № КУВИ-001/2024-180912229

Кадастровый номер:

78:07:0003119:2

1	2	3	4	5	6	7	8
1742	1.7.1742	1.7.1743	324°46.9'	0.21	данные отсутствуют	данные отсутствуют	данные отсутствуют
1743	1.7.1743	1.7.1744	325°29.5'	0.19	данные отсутствуют	данные отсутствуют	данные отсутствуют
1744	1.7.1744	1.7.1745	323°7.8'	0.2	данные отсутствуют	данные отсутствуют	данные отсутствуют
1745	1.7.1745	1.7.1746	323°7.8'	0.2	данные отсутствуют	данные отсутствуют	данные отсутствуют
1746	1.7.1746	1.7.1747	325°29.5'	0.19	данные отсутствуют	данные отсутствуют	данные отсутствуют
1747	1.7.1747	1.7.1748	323°7.8'	0.2	данные отсутствуют	данные отсутствуют	данные отсутствуют
1748	1.7.1748	1.7.1749	323°7.8'	0.2	данные отсутствуют	данные отсутствуют	данные отсутствуют
1749	1.7.1749	1.7.1750	323°7.8'	0.2	данные отсутствуют	данные отсутствуют	данные отсутствуют
1750	1.7.1750	1.7.1751	320°54.4'	0.21	данные отсутствуют	данные отсутствуют	данные отсутствуют
1751	1.7.1751	1.7.1752	323°7.8'	0.2	данные отсутствуют	данные отсутствуют	данные отсутствуют
1752	1.7.1752	1.7.1753	313°1.5'	0.21	данные отсутствуют	данные отсутствуют	данные отсутствуют
1753	1.7.1753	1.7.1754	313°1.5'	0.21	данные отсутствуют	данные отсутствуют	данные отсутствуют
1754	1.7.1754	1.7.1755	312°52.7'	0.19	данные отсутствуют	данные отсутствуют	данные отсутствуют
1755	1.7.1755	1.7.1756	313°1.5'	0.21	данные отсутствуют	данные отсутствуют	данные отсутствуют
1756	1.7.1756	1.7.1757	315°0.0'	0.2	данные отсутствуют	данные отсутствуют	данные отсутствуют
1757	1.7.1757	1.7.1758	313°1.5'	0.21	данные отсутствуют	данные отсутствуют	данные отсутствуют



ДОКУМЕНТ ПОДПИСАН
ЭЛЕКТРОННОЙ ПОДПИСЬЮ

Сертификат: 00BV056B7401CB38D2B3576ACDC8425108

Владелец: ФЕДЕРАЛЬНАЯ СЛУЖБА ГОСУДАРСТВЕННОЙ

РЕГИСТРАЦИИ, КАДАСТРА И КАРТОГРАФИИ

Действителен: с 27.06.2023 по 19.09.2024

полное наименование должности

инициалы, фамилия

Земельный участок

вид объекта недвижимости

Лист № 83 раздела 3.1

Всего листов раздела 3.1: 120

Всего разделов: 8

Всего листов выписки: 533

11.07.2024г. № КУВИ-001/2024-180912229

Кадастровый номер:

78:07:0003119:2

1	2	3	4	5	6	7	8
1758	1.7.1758	1.7.1759	315°0.0'	0.2	данные отсутствуют	данные отсутствуют	данные отсутствуют
1759	1.7.1759	1.7.1760	315°0.0'	0.2	данные отсутствуют	данные отсутствуют	данные отсутствуют
1760	1.7.1760	1.7.1761	315°0.0'	0.2	данные отсутствуют	данные отсутствуют	данные отсутствуют
1761	1.7.1761	1.7.1762	315°0.0'	0.2	данные отсутствуют	данные отсутствуют	данные отсутствуют
1762	1.7.1762	1.7.1763	316°58.5'	0.21	данные отсутствуют	данные отсутствуют	данные отсутствуют
1763	1.7.1763	1.7.1764	315°0.0'	0.2	данные отсутствуют	данные отсутствуют	данные отсутствуют
1764	1.7.1764	1.7.1765	315°0.0'	0.2	данные отсутствуют	данные отсутствуют	данные отсутствуют
1765	1.7.1765	1.7.1766	316°58.5'	0.21	данные отсутствуют	данные отсутствуют	данные отсутствуют
1766	1.7.1766	1.7.1767	315°0.0'	0.2	данные отсутствуют	данные отсутствуют	данные отсутствуют
1767	1.7.1767	1.7.1768	316°58.5'	0.21	данные отсутствуют	данные отсутствуют	данные отсутствуют
1768	1.7.1768	1.7.1769	319°5.2'	0.2	данные отсутствуют	данные отсутствуют	данные отсутствуют
1769	1.7.1769	1.7.1770	315°0.0'	0.2	данные отсутствуют	данные отсутствуют	данные отсутствуют
1770	1.7.1770	1.7.1771	319°5.2'	0.2	данные отсутствуют	данные отсутствуют	данные отсутствуют
1771	1.7.1771	1.7.1772	319°5.2'	0.2	данные отсутствуют	данные отсутствуют	данные отсутствуют
1772	1.7.1772	1.7.1773	316°58.5'	0.21	данные отсутствуют	данные отсутствуют	данные отсутствуют
1773	1.7.1773	1.7.1774	319°5.2'	0.2	данные отсутствуют	данные отсутствуют	данные отсутствуют



ДОКУМЕНТ ПОДПИСАН
ЭЛЕКТРОННОЙ ПОДПИСЬЮ

Сертификат: 00BV056B7401CB38D2B3576ACDC8425108

Владелец: ФЕДЕРАЛЬНАЯ СЛУЖБА ГОСУДАРСТВЕННОЙ

РЕГИСТРАЦИИ, КАДАСТРА И КАРТОГРАФИИ

Действителен: с 27.06.2023 по 19.09.2024

полное наименование должности

инициалы, фамилия

Земельный участок

вид объекта недвижимости

Лист № 84 раздела 3.1

Всего листов раздела 3.1: 120

Всего разделов: 8

Всего листов выписки: 533

11.07.2024г. № КУВИ-001/2024-180912229

Кадастровый номер:

78:07:0003119:2

1	2	3	4	5	6	7	8
1774	1.7.1774	1.7.1775	318°48.8'	0.21	данные отсутствуют	данные отсутствуют	данные отсутствуют
1775	1.7.1775	1.7.1776	320°54.4'	0.21	данные отсутствуют	данные отсутствуют	данные отсутствуют
1776	1.7.1776	1.7.1777	319°5.2'	0.2	данные отсутствуют	данные отсутствуют	данные отсутствуют
1777	1.7.1777	1.7.1778	319°5.2'	0.2	данные отсутствуют	данные отсутствуют	данные отсутствуют
1778	1.7.1778	1.7.1779	319°5.2'	0.2	данные отсутствуют	данные отсутствуют	данные отсутствуют
1779	1.7.1779	1.7.1780	320°54.4'	0.21	данные отсутствуют	данные отсутствуют	данные отсутствуют
1780	1.7.1780	1.7.1781	319°5.2'	0.2	данные отсутствуют	данные отсутствуют	данные отсутствуют
1781	1.7.1781	1.7.1782	323°7.8'	0.2	данные отсутствуют	данные отсутствуют	данные отсутствуют
1782	1.7.1782	1.7.1783	319°5.2'	0.2	данные отсутствуют	данные отсутствуют	данные отсутствуют
1783	1.7.1783	1.7.1784	323°7.8'	0.2	данные отсутствуют	данные отсутствуют	данные отсутствуют
1784	1.7.1784	1.7.1785	320°54.4'	0.21	данные отсутствуют	данные отсутствуют	данные отсутствуют
1785	1.7.1785	1.7.1786	321°20.4'	0.19	данные отсутствуют	данные отсутствуют	данные отсутствуют
1786	1.7.1786	1.7.1787	323°7.8'	0.2	данные отсутствуют	данные отсутствуют	данные отсутствуют
1787	1.7.1787	1.7.1788	323°7.8'	0.2	данные отсутствуют	данные отсутствуют	данные отсутствуют
1788	1.7.1788	1.7.1789	320°54.4'	0.21	данные отсутствуют	данные отсутствуют	данные отсутствуют
1789	1.7.1789	1.7.1790	323°7.8'	0.2	данные отсутствуют	данные отсутствуют	данные отсутствуют



ДОКУМЕНТ ПОДПИСАН
ЭЛЕКТРОННОЙ ПОДПИСЬЮ

Сертификат: 00BV056B7401CB38D2B3576ACDC8425108

Владелец: ФЕДЕРАЛЬНАЯ СЛУЖБА ГОСУДАРСТВЕННОЙ

РЕГИСТРАЦИИ, КАДАСТРА И КАРТОГРАФИИ

Действителен: с 27.06.2023 по 19.09.2024

полное наименование должности

инициалы, фамилия

Земельный участок

вид объекта недвижимости

Лист № 85 раздела 3.1

Всего листов раздела 3.1: 120

Всего разделов: 8

Всего листов выписки: 533

11.07.2024г. № КУВИ-001/2024-180912229

Кадастровый номер:

78:07:0003119:2

1	2	3	4	5	6	7	8
1790	1.7.1790	1.7.1791	325°29.5'	0.19	данные отсутствуют	данные отсутствуют	данные отсутствуют
1791	1.7.1791	1.7.1792	323°7.8'	0.2	данные отсутствуют	данные отсутствуют	данные отсутствуют
1792	1.7.1792	1.7.1793	323°7.8'	0.2	данные отсутствуют	данные отсутствуют	данные отсутствуют
1793	1.7.1793	1.7.1794	323°7.8'	0.2	данные отсутствуют	данные отсутствуют	данные отсутствуют
1794	1.7.1794	1.7.1795	327°5.7'	0.2	данные отсутствуют	данные отсутствуют	данные отсутствуют
1795	1.7.1795	1.7.1796	323°7.8'	0.2	данные отсутствуют	данные отсутствуют	данные отсутствуют
1796	1.7.1796	1.7.1797	325°29.5'	0.19	данные отсутствуют	данные отсутствуют	данные отсутствуют
1797	1.7.1797	1.7.1798	324°46.9'	0.21	данные отсутствуют	данные отсутствуют	данные отсутствуют
1798	1.7.1798	1.7.1799	325°29.5'	0.19	данные отсутствуют	данные отсутствуют	данные отсутствуют
1799	1.7.1799	1.7.1800	327°5.7'	0.2	данные отсутствуют	данные отсутствуют	данные отсутствуют
1800	1.7.1800	1.7.1801	327°5.7'	0.2	данные отсутствуют	данные отсутствуют	данные отсутствуют
1801	1.7.1801	1.7.1802	325°29.5'	0.19	данные отсутствуют	данные отсутствуют	данные отсутствуют
1802	1.7.1802	1.7.1803	327°5.7'	0.2	данные отсутствуют	данные отсутствуют	данные отсутствуют
1803	1.7.1803	1.7.1804	327°5.7'	0.2	данные отсутствуют	данные отсутствуют	данные отсутствуют
1804	1.7.1804	1.7.1805	327°5.7'	0.2	данные отсутствуют	данные отсутствуют	данные отсутствуют
1805	1.7.1805	1.7.1806	327°5.7'	0.2	данные отсутствуют	данные отсутствуют	данные отсутствуют



ДОКУМЕНТ ПОДПИСАН
ЭЛЕКТРОННОЙ ПОДПИСЬЮ

Сертификат: 00BV056B7401CB38D2B3576ACDC8425108

Владелец: ФЕДЕРАЛЬНАЯ СЛУЖБА ГОСУДАРСТВЕННОЙ

РЕГИСТРАЦИИ, КАДАСТРА И КАРТОГРАФИИ

Действителен: с 27.06.2023 по 19.09.2024

полное наименование должности

инициалы, фамилия

Земельный участок

вид объекта недвижимости

Лист № 86 раздела 3.1

Всего листов раздела 3.1: 120

Всего разделов: 8

Всего листов выписки: 533

11.07.2024г. № КУВИ-001/2024-180912229

Кадастровый номер:

78:07:0003119:2

1	2	3	4	5	6	7	8
1806	1.7.1806	1.7.1807	329°32.0'	0.2	данные отсутствуют	данные отсутствуют	данные отсутствуют
1807	1.7.1807	1.7.1808	327°5.7'	0.2	данные отсутствуют	данные отсутствуют	данные отсутствуют
1808	1.7.1808	1.7.1809	329°32.0'	0.2	данные отсутствуют	данные отсутствуют	данные отсутствуют
1809	1.7.1809	1.7.1810	327°5.7'	0.2	данные отсутствуют	данные отсутствуют	данные отсутствуют
1810	1.7.1810	1.7.1811	329°32.0'	0.2	данные отсутствуют	данные отсутствуют	данные отсутствуют
1811	1.7.1811	1.7.1812	329°32.0'	0.2	данные отсутствуют	данные отсутствуют	данные отсутствуют
1812	1.7.1812	1.7.1813	329°32.0'	0.2	данные отсутствуют	данные отсутствуют	данные отсутствуют
1813	1.7.1813	1.7.1814	330°56.7'	0.21	данные отсутствуют	данные отсутствуют	данные отсутствуют
1814	1.7.1814	1.7.1815	329°32.0'	0.2	данные отсутствуют	данные отсутствуют	данные отсутствуют
1815	1.7.1815	1.7.1816	329°32.0'	0.2	данные отсутствуют	данные отсутствуют	данные отсутствуют
1816	1.7.1816	1.7.1817	330°56.7'	0.21	данные отсутствуют	данные отсутствуют	данные отсутствуют
1817	1.7.1817	1.7.1818	332°6.2'	0.19	данные отсутствуют	данные отсутствуют	данные отсутствуют
1818	1.7.1818	1.7.1819	330°56.7'	0.21	данные отсутствуют	данные отсутствуют	данные отсутствуют
1819	1.7.1819	1.7.1820	329°32.0'	0.2	данные отсутствуют	данные отсутствуют	данные отсутствуют
1820	1.7.1820	1.7.1821	333°26.1'	0.2	данные отсутствуют	данные отсутствуют	данные отсутствуют
1821	1.7.1821	1.7.1822	333°26.1'	0.2	данные отсутствуют	данные отсутствуют	данные отсутствуют



ДОКУМЕНТ ПОДПИСАН
ЭЛЕКТРОННОЙ ПОДПИСЬЮ

Сертификат: 00ВВ056В7401СВ38D2В3576АСDС8425108

Владелец: ФЕДЕРАЛЬНАЯ СЛУЖБА ГОСУДАРСТВЕННОЙ

РЕГИСТРАЦИИ, КАДАСТРА И КАРТОГРАФИИ

Действителен: с 27.06.2023 по 19.09.2024

полное наименование должности

инициалы, фамилия

Земельный участок

вид объекта недвижимости

Лист № 87 раздела 3.1

Всего листов раздела 3.1: 120

Всего разделов: 8

Всего листов выписки: 533

11.07.2024г. № КУВИ-001/2024-180912229

Кадастровый номер:

78:07:0003119:2

1	2	3	4	5	6	7	8
1822	1.7.1822	1.7.1823	330°56.7'	0.21	данные отсутствуют	данные отсутствуют	данные отсутствуют
1823	1.7.1823	1.7.1824	332°6.2'	0.19	данные отсутствуют	данные отсутствуют	данные отсутствуют
1824	1.7.1824	1.7.1825	333°26.1'	0.2	данные отсутствуют	данные отсутствуют	данные отсутствуют
1825	1.7.1825	1.7.1826	333°26.1'	0.2	данные отсутствуют	данные отсутствуют	данные отсутствуют
1826	1.7.1826	1.7.1827	333°26.1'	0.2	данные отсутствуют	данные отсутствуют	данные отсутствуют
1827	1.7.1827	1.7.1828	336°2.3'	0.2	данные отсутствуют	данные отсутствуют	данные отсутствуют
1828	1.7.1828	1.7.1829	333°26.1'	0.2	данные отсутствуют	данные отсутствуют	данные отсутствуют
1829	1.7.1829	1.7.1830	333°26.1'	0.2	данные отсутствуют	данные отсутствуют	данные отсутствуют
1830	1.7.1830	1.7.1831	336°2.3'	0.2	данные отсутствуют	данные отсутствуют	данные отсутствуют
1831	1.7.1831	1.7.1832	333°26.1'	0.2	данные отсутствуют	данные отсутствуют	данные отсутствуют
1832	1.7.1832	1.7.1833	336°2.3'	0.2	данные отсутствуют	данные отсутствуют	данные отсутствуют
1833	1.7.1833	1.7.1834	337°10.0'	0.21	данные отсутствуют	данные отсутствуют	данные отсутствуют
1834	1.7.1834	1.7.1835	333°26.1'	0.2	данные отсутствуют	данные отсутствуют	данные отсутствуют
1835	1.7.1835	1.7.1836	336°2.3'	0.2	данные отсутствуют	данные отсутствуют	данные отсутствуют
1836	1.7.1836	1.7.1837	336°2.3'	0.2	данные отсутствуют	данные отсутствуют	данные отсутствуют
1837	1.7.1837	1.7.1838	337°10.0'	0.21	данные отсутствуют	данные отсутствуют	данные отсутствуют



ДОКУМЕНТ ПОДПИСАН
ЭЛЕКТРОННОЙ ПОДПИСЬЮ

Сертификат: 00BV056B7401CB38D2B3576ACDC8425108

Владелец: ФЕДЕРАЛЬНАЯ СЛУЖБА ГОСУДАРСТВЕННОЙ

РЕГИСТРАЦИИ, КАДАСТРА И КАРТОГРАФИИ

Действителен: с 27.06.2023 по 19.09.2024

полное наименование должности

инициалы, фамилия

Земельный участок

вид объекта недвижимости

Лист № 88 раздела 3.1

Всего листов раздела 3.1: 120

Всего разделов: 8

Всего листов выписки: 533

11.07.2024г. № КУВИ-001/2024-180912229

Кадастровый номер:

78:07:0003119:2

1	2	3	4	5	6	7	8
1838	1.7.1838	1.7.1839	338°44.9'	0.19	данные отсутствуют	данные отсутствуют	данные отсутствуют
1839	1.7.1839	1.7.1840	337°10.0'	0.21	данные отсутствуют	данные отсутствуют	данные отсутствуют
1840	1.7.1840	1.7.1841	336°2.3'	0.2	данные отсутствуют	данные отсутствуют	данные отсутствуют
1841	1.7.1841	1.7.1842	339°46.5'	0.2	данные отсутствуют	данные отсутствуют	данные отсутствуют
1842	1.7.1842	1.7.1843	336°2.3'	0.2	данные отсутствуют	данные отсутствуют	данные отсутствуют
1843	1.7.1843	1.7.1844	339°46.5'	0.2	данные отсутствуют	данные отсутствуют	данные отсутствуют
1844	1.7.1844	1.7.1845	338°11.9'	0.11	данные отсутствуют	данные отсутствуют	данные отсутствуют
1845	1.7.1845	1.7.1846	339°46.5'	0.2	данные отсутствуют	данные отсутствуют	данные отсутствуют
1846	1.7.1846	1.7.1847	338°44.9'	0.19	данные отсутствуют	данные отсутствуют	данные отсутствуют
1847	1.7.1847	1.7.1848	339°46.5'	0.2	данные отсутствуют	данные отсутствуют	данные отсутствуют
1848	1.7.1848	1.7.1849	339°46.5'	0.2	данные отсутствуют	данные отсутствуют	данные отсутствуют
1849	1.7.1849	1.7.1850	339°46.5'	0.2	данные отсутствуют	данные отсутствуют	данные отсутствуют
1850	1.7.1850	1.7.1851	338°44.9'	0.19	данные отсутствуют	данные отсутствуют	данные отсутствуют
1851	1.7.1851	1.7.1852	339°46.5'	0.2	данные отсутствуют	данные отсутствуют	данные отсутствуют
1852	1.7.1852	1.7.1853	342°28.4'	0.2	данные отсутствуют	данные отсутствуют	данные отсутствуют
1853	1.7.1853	1.7.1854	339°46.5'	0.2	данные отсутствуют	данные отсутствуют	данные отсутствуют



ДОКУМЕНТ ПОДПИСАН
ЭЛЕКТРОННОЙ ПОДПИСЬЮ

Сертификат: 00BV056B7401CB38D2B3576ACDC8425108

Владелец: ФЕДЕРАЛЬНАЯ СЛУЖБА ГОСУДАРСТВЕННОЙ

РЕГИСТРАЦИИ, КАДАСТРА И КАРТОГРАФИИ

Действителен: с 27.06.2023 по 19.09.2024

полное наименование должности

инициалы, фамилия

Земельный участок

вид объекта недвижимости

Лист № 89 раздела 3.1

Всего листов раздела 3.1: 120

Всего разделов: 8

Всего листов выписки: 533

11.07.2024г. № КУВИ-001/2024-180912229

Кадастровый номер:

78:07:0003119:2

1	2	3	4	5	6	7	8
1854	1.7.1854	1.7.1855	342°28.4`	0.2	данные отсутствуют	данные отсутствуют	данные отсутствуют
1855	1.7.1855	1.7.1856	342°28.4`	0.2	данные отсутствуют	данные отсутствуют	данные отсутствуют
1856	1.7.1856	1.7.1857	342°28.4`	0.2	данные отсутствуют	данные отсутствуют	данные отсутствуют
1857	1.7.1857	1.7.1858	339°46.5`	0.2	данные отсутствуют	данные отсутствуют	данные отсутствуют
1858	1.7.1858	1.7.1859	342°28.4`	0.2	данные отсутствуют	данные отсутствуют	данные отсутствуют
1859	1.7.1859	1.7.1860	345°15.4`	0.2	данные отсутствуют	данные отсутствуют	данные отсутствуют
1860	1.7.1860	1.7.1861	342°28.4`	0.2	данные отсутствуют	данные отсутствуют	данные отсутствуют
1861	1.7.1861	1.7.1862	343°18.1`	0.21	данные отсутствуют	данные отсутствуют	данные отсутствуют
1862	1.7.1862	1.7.1863	342°28.4`	0.2	данные отсутствуют	данные отсутствуют	данные отсутствуют
1863	1.7.1863	1.7.1864	345°15.4`	0.2	данные отсутствуют	данные отсутствуют	данные отсутствуют
1864	1.7.1864	1.7.1865	342°28.4`	0.2	данные отсутствуют	данные отсутствуют	данные отсутствуют
1865	1.7.1865	1.7.1866	345°57.8`	0.21	данные отсутствуют	данные отсутствуют	данные отсутствуют
1866	1.7.1866	1.7.1867	345°15.4`	0.2	данные отсутствуют	данные отсутствуют	данные отсутствуют
1867	1.7.1867	1.7.1868	345°15.4`	0.2	данные отсутствуют	данные отсутствуют	данные отсутствуют
1868	1.7.1868	1.7.1869	345°57.8`	0.21	данные отсутствуют	данные отсутствуют	данные отсутствуют
1869	1.7.1869	1.7.1870	345°15.4`	0.2	данные отсутствуют	данные отсутствуют	данные отсутствуют



ДОКУМЕНТ ПОДПИСАН
ЭЛЕКТРОННОЙ ПОДПИСЬЮ

Сертификат: 00BV056B7401CB38D2B3576ACDC8425108

Владелец: ФЕДЕРАЛЬНАЯ СЛУЖБА ГОСУДАРСТВЕННОЙ

РЕГИСТРАЦИИ, КАДАСТРА И КАРТОГРАФИИ

Действителен: с 27.06.2023 по 19.09.2024

полное наименование должности

инициалы, фамилия

Земельный участок

вид объекта недвижимости

Лист № 90 раздела 3.1

Всего листов раздела 3.1: 120

Всего разделов: 8

Всего листов выписки: 533

11.07.2024г. № КУВИ-001/2024-180912229

Кадастровый номер:

78:07:0003119:2

1	2	3	4	5	6	7	8
1870	1.7.1870	1.7.1871	345°15.4'	0.2	данные отсутствуют	данные отсутствуют	данные отсутствуют
1871	1.7.1871	1.7.1872	345°57.8'	0.21	данные отсутствуют	данные отсутствуют	данные отсутствуют
1872	1.7.1872	1.7.1873	345°15.4'	0.2	данные отсутствуют	данные отсутствуют	данные отсутствуют
1873	1.7.1873	1.7.1874	348°41.4'	0.2	данные отсутствуют	данные отсутствуют	данные отсутствуют
1874	1.7.1874	1.7.1875	345°15.4'	0.2	данные отсутствуют	данные отсутствуют	данные отсутствуют
1875	1.7.1875	1.7.1876	348°41.4'	0.2	данные отсутствуют	данные отсутствуют	данные отсутствуют
1876	1.7.1876	1.7.1877	348°6.7'	0.19	данные отсутствуют	данные отсутствуют	данные отсутствуют
1877	1.7.1877	1.7.1878	348°41.4'	0.2	данные отсутствуют	данные отсутствуют	данные отсутствуют
1878	1.7.1878	1.7.1879	345°15.4'	0.2	данные отсутствуют	данные отсутствуют	данные отсутствуют
1879	1.7.1879	1.7.1880	348°41.4'	0.2	данные отсутствуют	данные отсутствуют	данные отсутствуют
1880	1.7.1880	1.7.1881	351°28.1'	0.2	данные отсутствуют	данные отсутствуют	данные отсутствуют
1881	1.7.1881	1.7.1882	348°6.7'	0.19	данные отсутствуют	данные отсутствуют	данные отсутствуют
1882	1.7.1882	1.7.1883	348°41.4'	0.2	данные отсутствуют	данные отсутствуют	данные отсутствуют
1883	1.7.1883	1.7.1884	348°41.4'	0.2	данные отсутствуют	данные отсутствуют	данные отсутствуют
1884	1.7.1884	1.7.1885	351°1.6'	0.19	данные отсутствуют	данные отсутствуют	данные отсутствуют
1885	1.7.1885	1.7.1886	351°28.1'	0.2	данные отсутствуют	данные отсутствуют	данные отсутствуют



ДОКУМЕНТ ПОДПИСАН
ЭЛЕКТРОННОЙ ПОДПИСЬЮ

Сертификат: 00BV056B7401CB38D2B3576ACDC8425108

Владелец: ФЕДЕРАЛЬНАЯ СЛУЖБА ГОСУДАРСТВЕННОЙ

РЕГИСТРАЦИИ, КАДАСТРА И КАРТОГРАФИИ

Действителен: с 27.06.2023 по 19.09.2024

полное наименование должности

инициалы, фамилия

Земельный участок
вид объекта недвижимости

Лист № 91 раздела 3.1

Всего листов раздела 3.1: 120

Всего разделов: 8

Всего листов выписки: 533

11.07.2024г. № КУВИ-001/2024-180912229

Кадастровый номер:

78:07:0003119:2

1	2	3	4	5	6	7	8
1886	1.7.1886	1.7.1887	348°41.4'	0.2	данные отсутствуют	данные отсутствуют	данные отсутствуют
1887	1.7.1887	1.7.1888	351°1.6'	0.19	данные отсутствуют	данные отсутствуют	данные отсутствуют
1888	1.7.1888	1.7.1889	351°28.1'	0.2	данные отсутствуют	данные отсутствуют	данные отсутствуют
1889	1.7.1889	1.7.1890	351°28.1'	0.2	данные отсутствуют	данные отсутствуют	данные отсутствуют
1890	1.7.1890	1.7.1891	351°28.1'	0.2	данные отсутствуют	данные отсутствуют	данные отсутствуют
1891	1.7.1891	1.7.1892	351°1.6'	0.19	данные отсутствуют	данные отсутствуют	данные отсутствуют
1892	1.7.1892	1.7.1893	351°28.1'	0.2	данные отсутствуют	данные отсутствуют	данные отсутствуют
1893	1.7.1893	1.7.1894	354°48.4'	0.11	данные отсутствуют	данные отсутствуют	данные отсутствуют
1894	1.7.1894	1.7.1895	337°22.8'	0.13	данные отсутствуют	данные отсутствуют	данные отсутствуют
1895	1.7.1895	1.7.1896	330°56.7'	0.21	данные отсутствуют	данные отсутствуют	данные отсутствуют
1896	1.7.1896	1.7.1897	325°29.5'	0.19	данные отсутствуют	данные отсутствуют	данные отсутствуют
1897	1.7.1897	1.7.1898	316°58.5'	0.21	данные отсутствуют	данные отсутствуют	данные отсутствуют
1898	1.7.1898	1.7.1899	310°54.8'	0.2	данные отсутствуют	данные отсутствуют	данные отсутствуют
1899	1.7.1899	1.7.1900	302°54.3'	0.2	данные отсутствуют	данные отсутствуют	данные отсутствуют
1900	1.7.1900	1.7.1901	296°33.9'	0.2	данные отсутствуют	данные отсутствуют	данные отсутствуют
1901	1.7.1901	1.7.1902	287°31.6'	0.2	данные отсутствуют	данные отсутствуют	данные отсутствуют



ДОКУМЕНТ ПОДПИСАН
ЭЛЕКТРОННОЙ ПОДПИСЬЮ

Сертификат: 00BV056B7401CB38D2B3576ACDC8425108

Владелец: ФЕДЕРАЛЬНАЯ СЛУЖБА ГОСУДАРСТВЕННОЙ

РЕГИСТРАЦИИ, КАДАСТРА И КАРТОГРАФИИ

Действителен: с 27.06.2023 по 19.09.2024

полное наименование должности

инициалы, фамилия

Земельный участок

вид объекта недвижимости

Лист № 92 раздела 3.1

Всего листов раздела 3.1: 120

Всего разделов: 8

Всего листов выписки: 533

11.07.2024г. № КУВИ-001/2024-180912229

Кадастровый номер:

78:07:0003119:2

1	2	3	4	5	6	7	8
1902	1.7.1902	1.7.1903	281°53.3'	0.19	данные отсутствуют	данные отсутствуют	данные отсутствуют
1903	1.7.1903	1.7.1904	275°42.7'	0.2	данные отсутствуют	данные отсутствуют	данные отсутствуют
1904	1.7.1904	1.7.1905	267°8.3'	0.2	данные отсутствуют	данные отсутствуют	данные отсутствуют
1905	1.7.1905	1.7.1906	261°28.1'	0.2	данные отсутствуют	данные отсутствуют	данные отсутствуют
1906	1.7.1906	1.7.1907	252°28.4'	0.2	данные отсутствуют	данные отсутствуют	данные отсутствуют
1907	1.7.1907	1.7.1908	246°2.3'	0.2	данные отсутствуют	данные отсутствуют	данные отсутствуют
1908	1.7.1908	1.7.1909	237°5.7'	0.2	данные отсутствуют	данные отсутствуют	данные отсутствуют
1909	1.7.1909	1.7.1910	233°7.8'	0.2	данные отсутствуют	данные отсутствуют	данные отсутствуют
1910	1.7.1910	1.7.1911	225°0.0'	0.2	данные отсутствуют	данные отсутствуют	данные отсутствуют
1911	1.7.1911	1.7.1912	216°52.2'	0.2	данные отсутствуют	данные отсутствуют	данные отсутствуют
1912	1.7.1912	1.7.1913	209°3.3'	0.21	данные отсутствуют	данные отсутствуют	данные отсутствуют
1913	1.7.1913	1.7.1914	203°57.7'	0.2	данные отсутствуют	данные отсутствуют	данные отсутствуют
1914	1.7.1914	1.7.1915	197°31.6'	0.2	данные отсутствуют	данные отсутствуют	данные отсутствуют
1915	1.7.1915	1.7.1916	188°31.9'	0.2	данные отсутствуют	данные отсутствуют	данные отсутствуют
1916	1.7.1916	1.7.1917	180°0.0'	0.2	данные отсутствуют	данные отсутствуют	данные отсутствуют
1917	1.7.1917	1.7.1918	176°25.4'	0.16	данные отсутствуют	данные отсутствуют	данные отсутствуют



ДОКУМЕНТ ПОДПИСАН
ЭЛЕКТРОННОЙ ПОДПИСЬЮ

Сертификат: 00BV056B7401CB38D2B3576ACDC8425108

Владелец: ФЕДЕРАЛЬНАЯ СЛУЖБА ГОСУДАРСТВЕННОЙ

РЕГИСТРАЦИИ, КАДАСТРА И КАРТОГРАФИИ

Действителен: с 27.06.2023 по 19.09.2024

полное наименование должности

инициалы, фамилия

Земельный участок

вид объекта недвижимости

Лист № 93 раздела 3.1

Всего листов раздела 3.1: 120

Всего разделов: 8

Всего листов выписки: 533

11.07.2024г. № КУВИ-001/2024-180912229

Кадастровый номер:

78:07:0003119:2

1	2	3	4	5	6	7	8
1918	1.7.1918	1.7.1919	165°57.8'	0.04	данные отсутствуют	данные отсутствуют	данные отсутствуют
1919	1.7.1919	1.7.1920	174°17.3'	0.2	данные отсутствуют	данные отсутствуют	данные отсутствуют
1920	1.7.1920	1.7.1921	171°28.1'	0.2	данные отсутствуют	данные отсутствуют	данные отсутствуют
1921	1.7.1921	1.7.1922	171°1.6'	0.19	данные отсутствуют	данные отсутствуют	данные отсутствуют
1922	1.7.1922	1.7.1923	171°28.1'	0.2	данные отсутствуют	данные отсутствуют	данные отсутствуют
1923	1.7.1923	1.7.1924	171°28.1'	0.2	данные отсутствуют	данные отсутствуют	данные отсутствуют
1924	1.7.1924	1.7.1925	171°28.1'	0.2	данные отсутствуют	данные отсутствуют	данные отсутствуют
1925	1.7.1925	1.7.1926	171°28.1'	0.2	данные отсутствуют	данные отсутствуют	данные отсутствуют
1926	1.7.1926	1.7.1927	168°6.7'	0.19	данные отсутствуют	данные отсутствуют	данные отсутствуют
1927	1.7.1927	1.7.1928	171°28.1'	0.2	данные отсутствуют	данные отсутствуют	данные отсутствуют
1928	1.7.1928	1.7.1929	168°41.4'	0.2	данные отсутствуют	данные отсутствуют	данные отсутствуют
1929	1.7.1929	1.7.1930	171°1.6'	0.19	данные отсутствуют	данные отсутствуют	данные отсутствуют
1930	1.7.1930	1.7.1931	168°41.4'	0.2	данные отсутствуют	данные отсутствуют	данные отсутствуют
1931	1.7.1931	1.7.1932	171°28.1'	0.2	данные отсутствуют	данные отсутствуют	данные отсутствуют
1932	1.7.1932	1.7.1933	168°6.7'	0.19	данные отсутствуют	данные отсутствуют	данные отсутствуют
1933	1.7.1933	1.7.1934	168°41.4'	0.2	данные отсутствуют	данные отсутствуют	данные отсутствуют



ДОКУМЕНТ ПОДПИСАН
ЭЛЕКТРОННОЙ ПОДПИСЬЮ

Сертификат: 00BV056B7401CB38D2B3576ACDC8425108

Владелец: ФЕДЕРАЛЬНАЯ СЛУЖБА ГОСУДАРСТВЕННОЙ

РЕГИСТРАЦИИ, КАДАСТРА И КАРТОГРАФИИ

Действителен: с 27.06.2023 по 19.09.2024

полное наименование должности

инициалы, фамилия

Земельный участок

вид объекта недвижимости

Лист № 94 раздела 3.1

Всего листов раздела 3.1: 120

Всего разделов: 8

Всего листов выписки: 533

11.07.2024г. № КУВИ-001/2024-180912229

Кадастровый номер:

78:07:0003119:2

1	2	3	4	5	6	7	8
1934	1.7.1934	1.7.1935	168°41.4'	0.2	данные отсутствуют	данные отсутствуют	данные отсутствуют
1935	1.7.1935	1.7.1936	168°6.7'	0.19	данные отсутствуют	данные отсутствуют	данные отсутствуют
1936	1.7.1936	1.7.1937	168°41.4'	0.2	данные отсутствуют	данные отсутствуют	данные отсутствуют
1937	1.7.1937	1.7.1938	168°6.7'	0.19	данные отсутствуют	данные отсутствуют	данные отсутствуют
1938	1.7.1938	1.7.1939	165°57.8'	0.21	данные отсутствуют	данные отсутствуют	данные отсутствуют
1939	1.7.1939	1.7.1940	168°6.7'	0.19	данные отсутствуют	данные отсутствуют	данные отсутствуют
1940	1.7.1940	1.7.1941	168°41.4'	0.2	данные отсутствуют	данные отсутствуют	данные отсутствуют
1941	1.7.1941	1.7.1942	165°15.4'	0.2	данные отсутствуют	данные отсутствуют	данные отсутствуют
1942	1.7.1942	1.7.1943	168°41.4'	0.2	данные отсутствуют	данные отсутствуют	данные отсутствуют
1943	1.7.1943	1.7.1944	165°15.4'	0.2	данные отсутствуют	данные отсутствуют	данные отсутствуют
1944	1.7.1944	1.7.1945	165°57.8'	0.21	данные отсутствуют	данные отсутствуют	данные отсутствуют
1945	1.7.1945	1.7.1946	168°6.7'	0.19	данные отсутствуют	данные отсутствуют	данные отсутствуют
1946	1.7.1946	1.7.1947	165°57.8'	0.21	данные отсутствуют	данные отсутствуют	данные отсутствуют
1947	1.7.1947	1.7.1948	165°15.4'	0.2	данные отсутствуют	данные отсутствуют	данные отсутствуют
1948	1.7.1948	1.7.1949	165°15.4'	0.2	данные отсутствуют	данные отсутствуют	данные отсутствуют
1949	1.7.1949	1.7.1950	165°57.8'	0.21	данные отсутствуют	данные отсутствуют	данные отсутствуют



ДОКУМЕНТ ПОДПИСАН
ЭЛЕКТРОННОЙ ПОДПИСЬЮ

Сертификат: 00BV056B7401CB38D2B3576ACDC8425108

Владелец: ФЕДЕРАЛЬНАЯ СЛУЖБА ГОСУДАРСТВЕННОЙ

РЕГИСТРАЦИИ, КАДАСТРА И КАРТОГРАФИИ

Действителен: с 27.06.2023 по 19.09.2024

полное наименование должности

инициалы, фамилия

Земельный участок

вид объекта недвижимости

Лист № 95 раздела 3.1

Всего листов раздела 3.1: 120

Всего разделов: 8

Всего листов выписки: 533

11.07.2024г. № КУВИ-001/2024-180912229

Кадастровый номер:

78:07:0003119:2

1	2	3	4	5	6	7	8
1950	1.7.1950	1.7.1951	162°28.4'	0.2	данные отсутствуют	данные отсутствуют	данные отсутствуют
		1					
1951	1.7.1951	1.7.1952	165°15.4'	0.2	данные отсутствуют	данные отсутствуют	данные отсутствуют
		2					
1952	1.7.1952	1.7.1953	165°57.8'	0.21	данные отсутствуют	данные отсутствуют	данные отсутствуют
		3					
1953	1.7.1953	1.7.1954	162°28.4'	0.2	данные отсутствуют	данные отсутствуют	данные отсутствуют
		4					
1954	1.7.1954	1.7.1955	165°15.4'	0.2	данные отсутствуют	данные отсутствуют	данные отсутствуют
		5					
1955	1.7.1955	1.7.1956	168°41.4'	0.05	данные отсутствуют	данные отсутствуют	данные отсутствуют
		6					
1956	1.7.1956	1.7.1957	162°28.4'	0.2	данные отсутствуют	данные отсутствуют	данные отсутствуют
		7					
1957	1.7.1957	1.7.1958	162°28.4'	0.2	данные отсутствуют	данные отсутствуют	данные отсутствуют
		8					
1958	1.7.1958	1.7.1959	165°15.4'	0.2	данные отсутствуют	данные отсутствуют	данные отсутствуют
		9					
1959	1.7.1959	1.7.1960	163°18.1'	0.21	данные отсутствуют	данные отсутствуют	данные отсутствуют
		0					
1960	1.7.1960	1.7.1961	162°28.4'	0.2	данные отсутствуют	данные отсутствуют	данные отсутствуют
		1					
1961	1.7.1961	1.7.1962	162°28.4'	0.2	данные отсутствуют	данные отсутствуют	данные отсутствуют
		2					
1962	1.7.1962	1.7.1963	162°28.4'	0.2	данные отсутствуют	данные отсутствуют	данные отсутствуют
		3					
1963	1.7.1963	1.7.1964	162°28.4'	0.2	данные отсутствуют	данные отсутствуют	данные отсутствуют
		4					
1964	1.7.1964	1.7.1965	162°28.4'	0.2	данные отсутствуют	данные отсутствуют	данные отсутствуют
		5					
1965	1.7.1965	1.7.1966	159°46.5'	0.2	данные отсутствуют	данные отсутствуют	данные отсутствуют
		6					



ДОКУМЕНТ ПОДПИСАН
ЭЛЕКТРОННОЙ ПОДПИСЬЮ

Сертификат: 00BV056B7401CB38D2B3576ACDC8425108

Владелец: ФЕДЕРАЛЬНАЯ СЛУЖБА ГОСУДАРСТВЕННОЙ

РЕГИСТРАЦИИ, КАДАСТРА И КАРТОГРАФИИ

Действителен: с 27.06.2023 по 19.09.2024

полное наименование должности

инициалы, фамилия

Земельный участок

вид объекта недвижимости

Лист № 96 раздела 3.1

Всего листов раздела 3.1: 120

Всего разделов: 8

Всего листов выписки: 533

11.07.2024г. № КУВИ-001/2024-180912229

Кадастровый номер:

78:07:0003119:2

1	2	3	4	5	6	7	8
1966	1.7.1966	1.7.1967	162°28.4'	0.2	данные отсутствуют	данные отсутствуют	данные отсутствуют
1967	1.7.1967	1.7.1968	162°28.4'	0.2	данные отсутствуют	данные отсутствуют	данные отсутствуют
1968	1.7.1968	1.7.1969	159°46.5'	0.2	данные отсутствуют	данные отсутствуют	данные отсутствуют
1969	1.7.1969	1.7.1970	159°46.5'	0.2	данные отсутствуют	данные отсутствуют	данные отсутствуют
1970	1.7.1970	1.7.1971	162°28.4'	0.2	данные отсутствуют	данные отсутствуют	данные отсутствуют
1971	1.7.1971	1.7.1972	158°44.9'	0.19	данные отсутствуют	данные отсутствуют	данные отсутствуют
1972	1.7.1972	1.7.1973	159°46.5'	0.2	данные отсутствуют	данные отсутствуют	данные отсутствуют
1973	1.7.1973	1.7.1974	159°46.5'	0.2	данные отсутствуют	данные отсутствуют	данные отсутствуют
1974	1.7.1974	1.7.1975	159°46.5'	0.2	данные отсутствуют	данные отсутствуют	данные отсутствуют
1975	1.7.1975	1.7.1976	158°44.9'	0.19	данные отсутствуют	данные отсутствуют	данные отсутствуют
1976	1.7.1976	1.7.1977	159°46.5'	0.2	данные отсутствуют	данные отсутствуют	данные отсутствуют
1977	1.7.1977	1.7.1978	159°46.5'	0.2	данные отсутствуют	данные отсутствуют	данные отсутствуют
1978	1.7.1978	1.7.1979	158°44.9'	0.19	данные отсутствуют	данные отсутствуют	данные отсутствуют
1979	1.7.1979	1.7.1980	159°46.5'	0.2	данные отсутствуют	данные отсутствуют	данные отсутствуют
1980	1.7.1980	1.7.1981	157°10.0'	0.21	данные отсутствуют	данные отсутствуют	данные отсутствуют
1981	1.7.1981	1.7.1982	158°44.9'	0.19	данные отсутствуют	данные отсутствуют	данные отсутствуют



ДОКУМЕНТ ПОДПИСАН
ЭЛЕКТРОННОЙ ПОДПИСЬЮ

Сертификат: 00ВВ056В7401СВ38D2В3576АСDС8425108

Владелец: ФЕДЕРАЛЬНАЯ СЛУЖБА ГОСУДАРСТВЕННОЙ

РЕГИСТРАЦИИ, КАДАСТРА И КАРТОГРАФИИ

Действителен: с 27.06.2023 по 19.09.2024

полное наименование должности

инициалы, фамилия

Земельный участок

вид объекта недвижимости

Лист № 97 раздела 3.1

Всего листов раздела 3.1: 120

Всего разделов: 8

Всего листов выписки: 533

11.07.2024г. № КУВИ-001/2024-180912229

Кадастровый номер:

78:07:0003119:2

1	2	3	4	5	6	7	8
1982	1.7.1982	1.7.1983	157°10.0'	0.21	данные отсутствуют	данные отсутствуют	данные отсутствуют
1983	1.7.1983	1.7.1984	158°44.9'	0.19	данные отсутствуют	данные отсутствуют	данные отсутствуют
1984	1.7.1984	1.7.1985	157°10.0'	0.21	данные отсутствуют	данные отсутствуют	данные отсутствуют
1985	1.7.1985	1.7.1986	156°2.3'	0.2	данные отсутствуют	данные отсутствуют	данные отсутствуют
1986	1.7.1986	1.7.1987	156°2.3'	0.2	данные отсутствуют	данные отсутствуют	данные отсутствуют
1987	1.7.1987	1.7.1988	157°10.0'	0.21	данные отсутствуют	данные отсутствуют	данные отсутствуют
1988	1.7.1988	1.7.1989	156°2.3'	0.2	данные отсутствуют	данные отсутствуют	данные отсутствуют
1989	1.7.1989	1.7.1990	156°2.3'	0.2	данные отсутствуют	данные отсутствуют	данные отсутствуют
1990	1.7.1990	1.7.1991	157°10.0'	0.21	данные отсутствуют	данные отсутствуют	данные отсутствуют
1991	1.7.1991	1.7.1992	156°2.3'	0.2	данные отсутствуют	данные отсутствуют	данные отсутствуют
1992	1.7.1992	1.7.1993	155°46.3'	0.22	данные отсутствуют	данные отсутствуют	данные отсутствуют
1993	1.7.1993	1.7.1994	153°26.1'	0.2	данные отсутствуют	данные отсутствуют	данные отсутствуют
1994	1.7.1994	1.7.1995	156°2.3'	0.2	данные отсутствуют	данные отсутствуют	данные отсутствуют
1995	1.7.1995	1.7.1996	153°26.1'	0.2	данные отсутствуют	данные отсутствуют	данные отсутствуют
1996	1.7.1996	1.7.1997	156°2.3'	0.2	данные отсутствуют	данные отсутствуют	данные отсутствуют
1997	1.7.1997	1.7.1998	153°26.1'	0.2	данные отсутствуют	данные отсутствуют	данные отсутствуют



ДОКУМЕНТ ПОДПИСАН
ЭЛЕКТРОННОЙ ПОДПИСЬЮ

Сертификат: 00BV056B7401CB38D2B3576ACDC8425108

Владелец: ФЕДЕРАЛЬНАЯ СЛУЖБА ГОСУДАРСТВЕННОЙ

РЕГИСТРАЦИИ, КАДАСТРА И КАРТОГРАФИИ

Действителен: с 27.06.2023 по 19.09.2024

полное наименование должности

инициалы, фамилия

Земельный участок

вид объекта недвижимости

Лист № 98 раздела 3.1

Всего листов раздела 3.1: 120

Всего разделов: 8

Всего листов выписки: 533

11.07.2024г. № КУВИ-001/2024-180912229

Кадастровый номер:

78:07:0003119:2

1	2	3	4	5	6	7	8
1998	1.7.1998	1.7.1999 9	153°26.1`	0.2	данные отсутствуют	данные отсутствуют	данные отсутствуют
1999	1.7.1999	1.7.2000 0	153°26.1`	0.2	данные отсутствуют	данные отсутствуют	данные отсутствуют
2000	1.7.2000	1.7.2001 1	153°26.1`	0.2	данные отсутствуют	данные отсутствуют	данные отсутствуют
2001	1.7.2001	1.7.2002 2	153°26.1`	0.2	данные отсутствуют	данные отсутствуют	данные отсутствуют
2002	1.7.2002	1.7.2003 3	153°26.1`	0.2	данные отсутствуют	данные отсутствуют	данные отсутствуют
2003	1.7.2003	1.7.2004 4	152°6.2`	0.19	данные отсутствуют	данные отсутствуют	данные отсутствуют
2004	1.7.2004	1.7.2005 5	153°26.1`	0.2	данные отсутствуют	данные отсутствуют	данные отсутствуют
2005	1.7.2005	1.7.2006 6	150°56.7`	0.21	данные отсутствуют	данные отсутствуют	данные отсутствуют
2006	1.7.2006	1.7.2007 7	152°6.2`	0.19	данные отсутствуют	данные отсутствуют	данные отсутствуют
2007	1.7.2007	1.7.2008 8	153°26.1`	0.2	данные отсутствуют	данные отсутствуют	данные отсутствуют
2008	1.7.2008	1.7.2009 9	150°56.7`	0.21	данные отсутствуют	данные отсутствуют	данные отсутствуют
2009	1.7.2009	1.7.2010 0	152°6.2`	0.19	данные отсутствуют	данные отсутствуют	данные отсутствуют
2010	1.7.2010	1.7.2011 1	150°56.7`	0.21	данные отсутствуют	данные отсутствуют	данные отсутствуют
2011	1.7.2011	1.7.2012 2	149°32.0`	0.2	данные отсутствуют	данные отсутствуют	данные отсутствуют
2012	1.7.2012	1.7.2013 3	153°26.1`	0.2	данные отсутствуют	данные отсутствуют	данные отсутствуют
2013	1.7.2013	1.7.2014 4	149°32.0`	0.2	данные отсутствуют	данные отсутствуют	данные отсутствуют



ДОКУМЕНТ ПОДПИСАН
ЭЛЕКТРОННОЙ ПОДПИСЬЮ

Сертификат: 00BV056B7401CB38D2B3576ACDC8425108

Владелец: ФЕДЕРАЛЬНАЯ СЛУЖБА ГОСУДАРСТВЕННОЙ

РЕГИСТРАЦИИ, КАДАСТРА И КАРТОГРАФИИ

Действителен: с 27.06.2023 по 19.09.2024

полное наименование должности

инициалы, фамилия

Земельный участок

вид объекта недвижимости

Лист № 99 раздела 3.1

Всего листов раздела 3.1: 120

Всего разделов: 8

Всего листов выписки: 533

11.07.2024г. № КУВИ-001/2024-180912229

Кадастровый номер:

78:07:0003119:2

1	2	3	4	5	6	7	8
2014	1.7.2014	1.7.2015	150°56.7'	0.21	данные отсутствуют	данные отсутствуют	данные отсутствуют
2015	1.7.2015	1.7.2016	149°32.0'	0.2	данные отсутствуют	данные отсутствуют	данные отсутствуют
2016	1.7.2016	1.7.2017	149°32.0'	0.2	данные отсутствуют	данные отсутствуют	данные отсутствуют
2017	1.7.2017	1.7.2018	149°32.0'	0.2	данные отсутствуют	данные отсутствуют	данные отсутствуют
2018	1.7.2018	1.7.2019	150°56.7'	0.21	данные отсутствуют	данные отсутствуют	данные отсутствуют
2019	1.7.2019	1.7.2020	147°5.7'	0.2	данные отсутствуют	данные отсутствуют	данные отсутствуют
2020	1.7.2020	1.7.2021	149°32.0'	0.2	данные отсутствуют	данные отсутствуют	данные отсутствуют
2021	1.7.2021	1.7.2022	149°55.9'	0.22	данные отсутствуют	данные отсутствуют	данные отсутствуют
2022	1.7.2022	1.7.2023	147°5.7'	0.2	данные отсутствуют	данные отсутствуют	данные отсутствуют
2023	1.7.2023	1.7.2024	149°32.0'	0.2	данные отсутствуют	данные отсутствуют	данные отсутствуют
2024	1.7.2024	1.7.2025	147°5.7'	0.2	данные отсутствуют	данные отсутствуют	данные отсутствуют
2025	1.7.2025	1.7.2026	149°32.0'	0.2	данные отсутствуют	данные отсутствуют	данные отсутствуют
2026	1.7.2026	1.7.2027	145°29.5'	0.19	данные отсутствуют	данные отсутствуют	данные отсутствуют
2027	1.7.2027	1.7.2028	147°5.7'	0.2	данные отсутствуют	данные отсутствуют	данные отсутствуют
2028	1.7.2028	1.7.2029	147°5.7'	0.2	данные отсутствуют	данные отсутствуют	данные отсутствуют
2029	1.7.2029	1.7.2030	147°5.7'	0.2	данные отсутствуют	данные отсутствуют	данные отсутствуют



ДОКУМЕНТ ПОДПИСАН
ЭЛЕКТРОННОЙ ПОДПИСЬЮ

Сертификат: 00BV056B7401CB38D2B3576ACDC8425108

Владелец: ФЕДЕРАЛЬНАЯ СЛУЖБА ГОСУДАРСТВЕННОЙ

РЕГИСТРАЦИИ, КАДАСТРА И КАРТОГРАФИИ

Действителен: с 27.06.2023 по 19.09.2024

полное наименование должности

инициалы, фамилия

Земельный участок

вид объекта недвижимости

Лист № 100 раздела 3.1

Всего листов раздела 3.1: 120

Всего разделов: 8

Всего листов выписки: 533

11.07.2024г. № КУВИ-001/2024-180912229

Кадастровый номер:

78:07:0003119:2

1	2	3	4	5	6	7	8
2030	1.7.2030	1.7.2031	147°5.7'	0.2	данные отсутствуют	данные отсутствуют	данные отсутствуют
2031	1.7.2031	1.7.2032	145°29.5'	0.19	данные отсутствуют	данные отсутствуют	данные отсутствуют
2032	1.7.2032	1.7.2033	147°5.7'	0.2	данные отсутствуют	данные отсутствуют	данные отсутствуют
2033	1.7.2033	1.7.2034	145°29.5'	0.19	данные отсутствуют	данные отсутствуют	данные отсутствуют
2034	1.7.2034	1.7.2035	147°5.7'	0.2	данные отсутствуют	данные отсутствуют	данные отсутствуют
2035	1.7.2035	1.7.2036	147°5.7'	0.2	данные отсутствуют	данные отсутствуют	данные отсутствуют
2036	1.7.2036	1.7.2037	143°7.8'	0.2	данные отсутствуют	данные отсутствуют	данные отсутствуют
2037	1.7.2037	1.7.2038	145°29.5'	0.19	данные отсутствуют	данные отсутствуют	данные отсутствуют
2038	1.7.2038	1.7.2039	144°46.9'	0.21	данные отсутствуют	данные отсутствуют	данные отсутствуют
2039	1.7.2039	1.7.2040	145°29.5'	0.19	данные отсутствуют	данные отсутствуют	данные отсутствуют
2040	1.7.2040	1.7.2041	143°7.8'	0.2	данные отсутствуют	данные отсутствуют	данные отсутствуют
2041	1.7.2041	1.7.2042	147°5.7'	0.2	данные отсутствуют	данные отсутствуют	данные отсутствуют
2042	1.7.2042	1.7.2043	143°7.8'	0.2	данные отсутствуют	данные отсутствуют	данные отсутствуют
2043	1.7.2043	1.7.2044	143°7.8'	0.2	данные отсутствуют	данные отсутствуют	данные отсутствуют
2044	1.7.2044	1.7.2045	143°7.8'	0.2	данные отсутствуют	данные отсутствуют	данные отсутствуют
2045	1.7.2045	1.7.2046	143°7.8'	0.2	данные отсутствуют	данные отсутствуют	данные отсутствуют



ДОКУМЕНТ ПОДПИСАН
ЭЛЕКТРОННОЙ ПОДПИСЬЮ

Сертификат: 00BV056B7401CB38D2B3576ACDC8425108

Владелец: ФЕДЕРАЛЬНАЯ СЛУЖБА ГОСУДАРСТВЕННОЙ

РЕГИСТРАЦИИ, КАДАСТРА И КАРТОГРАФИИ

Действителен: с 27.06.2023 по 19.09.2024

полное наименование должности

инициалы, фамилия

Земельный участок

вид объекта недвижимости

Лист № 101 раздела 3.1

Всего листов раздела 3.1: 120

Всего разделов: 8

Всего листов выписки: 533

11.07.2024г. № КУВИ-001/2024-180912229

Кадастровый номер:

78:07:0003119:2

1	2	3	4	5	6	7	8
2046	1.7.2046	1.7.2047	143°7.8'	0.2	данные отсутствуют	данные отсутствуют	данные отсутствуют
2047	1.7.2047	1.7.2048	143°7.8'	0.2	данные отсутствуют	данные отсутствуют	данные отсутствуют
2048	1.7.2048	1.7.2049	143°7.8'	0.2	данные отсутствуют	данные отсутствуют	данные отсутствуют
2049	1.7.2049	1.7.2050	143°7.8'	0.2	данные отсутствуют	данные отсутствуют	данные отсутствуют
2050	1.7.2050	1.7.2051	133°1.5'	0.21	данные отсутствуют	данные отсутствуют	данные отсутствуют
2051	1.7.2051	1.7.2052	135°0.0'	0.2	данные отсутствуют	данные отсутствуют	данные отсутствуют
2052	1.7.2052	1.7.2053	135°0.0'	0.2	данные отсутствуют	данные отсутствуют	данные отсутствуют
2053	1.7.2053	1.7.2054	133°1.5'	0.21	данные отсутствуют	данные отсутствуют	данные отсутствуют
2054	1.7.2054	1.7.2055	135°0.0'	0.2	данные отсутствуют	данные отсутствуют	данные отсутствуют
2055	1.7.2055	1.7.2056	135°0.0'	0.2	данные отсутствуют	данные отсутствуют	данные отсутствуют
2056	1.7.2056	1.7.2057	135°0.0'	0.2	данные отсутствуют	данные отсутствуют	данные отсутствуют
2057	1.7.2057	1.7.2058	136°58.5'	0.21	данные отсутствуют	данные отсутствуют	данные отсутствуют
2058	1.7.2058	1.7.2059	135°0.0'	0.2	данные отсутствуют	данные отсутствуют	данные отсутствуют
2059	1.7.2059	1.7.2060	137°7.3'	0.19	данные отсутствуют	данные отсутствуют	данные отсутствуют
2060	1.7.2060	1.7.2061	136°58.5'	0.21	данные отсутствуют	данные отсутствуют	данные отсутствуют
2061	1.7.2061	1.7.2062	136°58.5'	0.21	данные отсутствуют	данные отсутствуют	данные отсутствуют



ДОКУМЕНТ ПОДПИСАН
ЭЛЕКТРОННОЙ ПОДПИСЬЮ

Сертификат: 00BV056B7401CB38D2B3576ACDC8425108

Владелец: ФЕДЕРАЛЬНАЯ СЛУЖБА ГОСУДАРСТВЕННОЙ

РЕГИСТРАЦИИ, КАДАСТРА И КАРТОГРАФИИ

Действителен: с 27.06.2023 по 19.09.2024

полное наименование должности

инициалы, фамилия

Земельный участок

вид объекта недвижимости

Лист № 102 раздела 3.1

Всего листов раздела 3.1: 120

Всего разделов: 8

Всего листов выписки: 533

11.07.2024г. № КУВИ-001/2024-180912229

Кадастровый номер:

78:07:0003119:2

1	2	3	4	5	6	7	8
2062	1.7.2062	1.7.2063	139°5.2'	0.2	данные отсутствуют	данные отсутствуют	данные отсутствуют
2063	1.7.2063	1.7.2064	137°7.3'	0.19	данные отсутствуют	данные отсутствуют	данные отсутствуют
2064	1.7.2064	1.7.2065	136°58.5'	0.21	данные отсутствуют	данные отсутствуют	данные отсутствуют
2065	1.7.2065	1.7.2066	139°5.2'	0.2	данные отсутствуют	данные отсутствуют	данные отсутствуют
2066	1.7.2066	1.7.2067	139°5.2'	0.2	данные отсутствуют	данные отсутствуют	данные отсутствуют
2067	1.7.2067	1.7.2068	140°54.4'	0.21	данные отсутствуют	данные отсутствуют	данные отсутствуют
2068	1.7.2068	1.7.2069	139°5.2'	0.2	данные отсутствуют	данные отсутствуют	данные отсутствуют
2069	1.7.2069	1.7.2070	139°5.2'	0.2	данные отсутствуют	данные отсутствуют	данные отсутствуют
2070	1.7.2070	1.7.2071	140°54.4'	0.21	данные отсутствуют	данные отсутствуют	данные отсутствуют
2071	1.7.2071	1.7.2072	141°20.4'	0.19	данные отсутствуют	данные отсутствуют	данные отсутствуют
2072	1.7.2072	1.7.2073	140°54.4'	0.21	данные отсутствуют	данные отсутствуют	данные отсутствуют
2073	1.7.2073	1.7.2074	141°20.4'	0.19	данные отсутствуют	данные отсутствуют	данные отсутствуют
2074	1.7.2074	1.7.2075	140°54.4'	0.21	данные отсутствуют	данные отсутствуют	данные отсутствуют
2075	1.7.2075	1.7.2076	143°7.8'	0.2	данные отсутствуют	данные отсутствуют	данные отсутствуют
2076	1.7.2076	1.7.2077	143°7.8'	0.2	данные отсутствуют	данные отсутствуют	данные отсутствуют
2077	1.7.2077	1.7.2078	143°7.8'	0.2	данные отсутствуют	данные отсутствуют	данные отсутствуют



ДОКУМЕНТ ПОДПИСАН
ЭЛЕКТРОННОЙ ПОДПИСЬЮ

Сертификат: 00BV056B7401CB38D2B3576ACDC8425108

Владелец: ФЕДЕРАЛЬНАЯ СЛУЖБА ГОСУДАРСТВЕННОЙ

РЕГИСТРАЦИИ, КАДАСТРА И КАРТОГРАФИИ

Действителен: с 27.06.2023 по 19.09.2024

полное наименование должности

инициалы, фамилия

Земельный участок

вид объекта недвижимости

Лист № 103 раздела 3.1

Всего листов раздела 3.1: 120

Всего разделов: 8

Всего листов выписки: 533

11.07.2024г. № КУВИ-001/2024-180912229

Кадастровый номер:

78:07:0003119:2

1	2	3	4	5	6	7	8
2078	1.7.2078	1.7.2079	143°7.8'	0.2	данные отсутствуют	данные отсутствуют	данные отсутствуют
2079	1.7.2079	1.7.2080	143°7.8'	0.2	данные отсутствуют	данные отсутствуют	данные отсутствуют
2080	1.7.2080	1.7.2081	143°7.8'	0.2	данные отсутствуют	данные отсутствуют	данные отсутствуют
2081	1.7.2081	1.7.2082	143°7.8'	0.2	данные отсутствуют	данные отсутствуют	данные отсутствуют
2082	1.7.2082	1.7.2083	145°29.5'	0.19	данные отсутствуют	данные отсутствуют	данные отсутствуют
2083	1.7.2083	1.7.2084	143°58.4'	0.14	данные отсутствуют	данные отсутствуют	данные отсутствуют
2084	1.7.2084	1.7.2085	143°58.4'	0.14	данные отсутствуют	данные отсутствуют	данные отсутствуют
2085	1.7.2085	1.7.2086	145°29.5'	0.19	данные отсутствуют	данные отсутствуют	данные отсутствуют
2086	1.7.2086	1.7.2087	147°5.7'	0.2	данные отсутствуют	данные отсутствуют	данные отсутствуют
2087	1.7.2087	1.7.2088	145°29.5'	0.19	данные отсутствуют	данные отсутствуют	данные отсутствуют
2088	1.7.2088	1.7.2089	144°46.9'	0.21	данные отсутствуют	данные отсутствуют	данные отсутствуют
2089	1.7.2089	1.7.2090	147°5.7'	0.2	данные отсутствуют	данные отсутствуют	данные отсутствуют
2090	1.7.2090	1.7.2091	147°59.7'	0.19	данные отсутствуют	данные отсутствуют	данные отсутствуют
2091	1.7.2091	1.7.2092	147°5.7'	0.2	данные отсутствуют	данные отсутствуют	данные отсутствуют
2092	1.7.2092	1.7.2093	147°5.7'	0.2	данные отсутствуют	данные отсутствуют	данные отсутствуют
2093	1.7.2093	1.7.2094	149°32.0'	0.2	данные отсутствуют	данные отсутствуют	данные отсутствуют



ДОКУМЕНТ ПОДПИСАН
ЭЛЕКТРОННОЙ ПОДПИСЬЮ

Сертификат: 00BV056B7401CB38D2B3576ACDC8425108

Владелец: ФЕДЕРАЛЬНАЯ СЛУЖБА ГОСУДАРСТВЕННОЙ

РЕГИСТРАЦИИ, КАДАСТРА И КАРТОГРАФИИ

Действителен: с 27.06.2023 по 19.09.2024

полное наименование должности

инициалы, фамилия

Земельный участок

вид объекта недвижимости

Лист № 104 раздела 3.1

Всего листов раздела 3.1: 120

Всего разделов: 8

Всего листов выписки: 533

11.07.2024г. № КУВИ-001/2024-180912229

Кадастровый номер:

78:07:0003119:2

1	2	3	4	5	6	7	8
2094	1.7.2094	1.7.2095	147°5.7'	0.2	данные отсутствуют	данные отсутствуют	данные отсутствуют
2095	1.7.2095	1.7.2096	149°32.0'	0.2	данные отсутствуют	данные отсутствуют	данные отсутствуют
2096	1.7.2096	1.7.2097	147°5.7'	0.2	данные отсутствуют	данные отсутствуют	данные отсутствуют
2097	1.7.2097	1.7.2098	150°56.7'	0.21	данные отсутствуют	данные отсутствуют	данные отсутствуют
2098	1.7.2098	1.7.2099	149°32.0'	0.2	данные отсутствуют	данные отсутствуют	данные отсутствуют
2099	1.7.2099	1.7.2100	149°32.0'	0.2	данные отсутствуют	данные отсутствуют	данные отсутствуют
2100	1.7.2100	1.7.2101	150°56.7'	0.21	данные отсутствуют	данные отсутствуют	данные отсутствуют
2101	1.7.2101	1.7.2102	152°6.2'	0.19	данные отсутствуют	данные отсутствуют	данные отсутствуют
2102	1.7.2102	1.7.2103	150°56.7'	0.21	данные отсутствуют	данные отсутствуют	данные отсутствуют
2103	1.7.2103	1.7.2104	149°32.0'	0.2	данные отсутствуют	данные отсутствуют	данные отсутствуют
2104	1.7.2104	1.7.2105	153°26.1'	0.2	данные отсутствуют	данные отсутствуют	данные отсутствуют
2105	1.7.2105	1.7.2106	153°26.1'	0.2	данные отсутствуют	данные отсутствуют	данные отсутствуют
2106	1.7.2106	1.7.2107	149°32.0'	0.2	данные отсутствуют	данные отсутствуют	данные отсутствуют
2107	1.7.2107	1.7.2108	153°26.1'	0.2	данные отсутствуют	данные отсутствуют	данные отсутствуют
2108	1.7.2108	1.7.2109	153°26.1'	0.2	данные отсутствуют	данные отсутствуют	данные отсутствуют
2109	1.7.2109	1.7.2110	153°26.1'	0.2	данные отсутствуют	данные отсутствуют	данные отсутствуют



ДОКУМЕНТ ПОДПИСАН
ЭЛЕКТРОННОЙ ПОДПИСЬЮ

Сертификат: 00BV056B7401CB38D2B3576ACDC8425108

Владелец: ФЕДЕРАЛЬНАЯ СЛУЖБА ГОСУДАРСТВЕННОЙ

РЕГИСТРАЦИИ, КАДАСТРА И КАРТОГРАФИИ

Действителен: с 27.06.2023 по 19.09.2024

полное наименование должности

инициалы, фамилия

Земельный участок

вид объекта недвижимости

Лист № 105 раздела 3.1

Всего листов раздела 3.1: 120

Всего разделов: 8

Всего листов выписки: 533

11.07.2024г. № КУВИ-001/2024-180912229

Кадастровый номер:

78:07:0003119:2

1	2	3	4	5	6	7	8
2110	1.7.2110	1.7.2111 1	156°2.3'	0.2	данные отсутствуют	данные отсутствуют	данные отсутствуют
2111	1.7.2111	1.7.2112 2	153°26.1'	0.2	данные отсутствуют	данные отсутствуют	данные отсутствуют
2112	1.7.2112	1.7.2113 3	153°26.1'	0.2	данные отсутствуют	данные отсутствуют	данные отсутствуют
2113	1.7.2113	1.7.2114 4	156°2.3'	0.2	данные отсутствуют	данные отсутствуют	данные отсутствуют
2114	1.7.2114	1.7.2115 5	153°26.1'	0.2	данные отсутствуют	данные отсутствуют	данные отсутствуют
2115	1.7.2115	1.7.2116 6	156°2.3'	0.2	данные отсутствуют	данные отсутствуют	данные отсутствуют
2116	1.7.2116	1.7.2117 7	157°10.0'	0.21	данные отсутствуют	данные отсутствуют	данные отсутствуют
2117	1.7.2117	1.7.2118 8	156°2.3'	0.2	данные отсутствуют	данные отсутствуют	данные отсутствуют
2118	1.7.2118	1.7.2119 9	153°26.1'	0.09	данные отсутствуют	данные отсутствуют	данные отсутствуют
2119	1.7.2119	1.7.2120 0	157°10.0'	0.21	данные отсутствуют	данные отсутствуют	данные отсутствуют
2120	1.7.2120	1.7.2121 1	158°44.9'	0.19	данные отсутствуют	данные отсутствуют	данные отсутствуют
2121	1.7.2121	1.7.2122 2	157°10.0'	0.21	данные отсутствуют	данные отсутствуют	данные отсутствуют
2122	1.7.2122	1.7.2123 3	156°2.3'	0.2	данные отсутствуют	данные отсутствуют	данные отсутствуют
2123	1.7.2123	1.7.2124 4	159°46.5'	0.2	данные отсутствуют	данные отсутствуют	данные отсутствуют
2124	1.7.2124	1.7.2125 5	158°44.9'	0.19	данные отсутствуют	данные отсутствуют	данные отсутствуют
2125	1.7.2125	1.7.2126 6	157°10.0'	0.21	данные отсутствуют	данные отсутствуют	данные отсутствуют



ДОКУМЕНТ ПОДПИСАН
ЭЛЕКТРОННОЙ ПОДПИСЬЮ

Сертификат: 00BV056B7401CB38D2B3576ACDC8425108

Владелец: ФЕДЕРАЛЬНАЯ СЛУЖБА ГОСУДАРСТВЕННОЙ

РЕГИСТРАЦИИ, КАДАСТРА И КАРТОГРАФИИ

Действителен: с 27.06.2023 по 19.09.2024

полное наименование должности

инициалы, фамилия

Земельный участок

вид объекта недвижимости

Лист № 106 раздела 3.1

Всего листов раздела 3.1: 120

Всего разделов: 8

Всего листов выписки: 533

11.07.2024г. № КУВИ-001/2024-180912229

Кадастровый номер:

78:07:0003119:2

1	2	3	4	5	6	7	8
2126	1.7.2126	1.7.2127	159°46.5`	0.2	данные отсутствуют	данные отсутствуют	данные отсутствуют
2127	1.7.2127	1.7.2128	158°44.9`	0.19	данные отсутствуют	данные отсутствуют	данные отсутствуют
2128	1.7.2128	1.7.2129	159°46.5`	0.2	данные отсутствуют	данные отсутствуют	данные отсутствуют
2129	1.7.2129	1.7.2130	162°28.4`	0.2	данные отсутствуют	данные отсутствуют	данные отсутствуют
2130	1.7.2130	1.7.2131	159°46.5`	0.2	данные отсутствуют	данные отсутствуют	данные отсутствуют
2131	1.7.2131	1.7.2132	159°46.5`	0.2	данные отсутствуют	данные отсутствуют	данные отсутствуют
2132	1.7.2132	1.7.2133	162°28.4`	0.2	данные отсутствуют	данные отсутствуют	данные отсутствуют
2133	1.7.2133	1.7.2134	162°28.4`	0.2	данные отсутствуют	данные отсутствуют	данные отсутствуют
2134	1.7.2134	1.7.2135	159°46.5`	0.2	данные отсутствуют	данные отсутствуют	данные отсутствуют
2135	1.7.2135	1.7.2136	162°28.4`	0.2	данные отсутствуют	данные отсутствуют	данные отсутствуют
2136	1.7.2136	1.7.2137	162°28.4`	0.2	данные отсутствуют	данные отсутствуют	данные отсутствуют
2137	1.7.2137	1.7.2138	162°28.4`	0.2	данные отсутствуют	данные отсутствуют	данные отсутствуют
2138	1.7.2138	1.7.2139	165°15.4`	0.2	данные отсутствуют	данные отсутствуют	данные отсутствуют
2139	1.7.2139	1.7.2140	162°28.4`	0.2	данные отсутствуют	данные отсутствуют	данные отсутствуют
2140	1.7.2140	1.7.2141	162°28.4`	0.2	данные отсутствуют	данные отсутствуют	данные отсутствуют
2141	1.7.2141	1.7.2142	165°57.8`	0.21	данные отсутствуют	данные отсутствуют	данные отсутствуют



ДОКУМЕНТ ПОДПИСАН
ЭЛЕКТРОННОЙ ПОДПИСЬЮ

Сертификат: 00BV056B7401CB38D2B3576ACDC8425108

Владелец: ФЕДЕРАЛЬНАЯ СЛУЖБА ГОСУДАРСТВЕННОЙ

РЕГИСТРАЦИИ, КАДАСТРА И КАРТОГРАФИИ

Действителен: с 27.06.2023 по 19.09.2024

полное наименование должности

инициалы, фамилия

Земельный участок

вид объекта недвижимости

Лист № 107 раздела 3.1

Всего листов раздела 3.1: 120

Всего разделов: 8

Всего листов выписки: 533

11.07.2024г. № КУВИ-001/2024-180912229

Кадастровый номер:

78:07:0003119:2

1	2	3	4	5	6	7	8
2142	1.7.2142	1.7.2143	165°15.4'	0.2	данные отсутствуют	данные отсутствуют	данные отсутствуют
2143	1.7.2143	1.7.2144	162°28.4'	0.2	данные отсутствуют	данные отсутствуют	данные отсутствуют
2144	1.7.2144	1.7.2145	165°57.8'	0.21	данные отсутствуют	данные отсутствуют	данные отсутствуют
2145	1.7.2145	1.7.2146	165°15.4'	0.2	данные отсутствуют	данные отсутствуют	данные отсутствуют
2146	1.7.2146	1.7.2147	168°6.7'	0.19	данные отсутствуют	данные отсутствуют	данные отсутствуют
2147	1.7.2147	1.7.2148	165°57.8'	0.21	данные отсутствуют	данные отсутствуют	данные отсутствуют
2148	1.7.2148	1.7.2149	165°15.4'	0.2	данные отсутствуют	данные отсутствуют	данные отсутствуют
2149	1.7.2149	1.7.2150	168°41.4'	0.2	данные отсутствуют	данные отсутствуют	данные отсутствуют
2150	1.7.2150	1.7.2151	165°15.4'	0.2	данные отсутствуют	данные отсутствуют	данные отсутствуют
2151	1.7.2151	1.7.2152	168°41.4'	0.2	данные отсутствуют	данные отсутствуют	данные отсутствуют
2152	1.7.2152	1.7.2153	168°6.7'	0.19	данные отсутствуют	данные отсутствуют	данные отсутствуют
2153	1.7.2153	1.7.2154	168°41.4'	0.2	данные отсутствуют	данные отсутствуют	данные отсутствуют
2154	1.7.2154	1.7.2155	168°41.4'	0.2	данные отсутствуют	данные отсутствуют	данные отсутствуют
2155	1.7.2155	1.7.2156	168°6.7'	0.19	данные отсутствуют	данные отсутствуют	данные отсутствуют
2156	1.7.2156	1.7.2157	168°41.4'	0.2	данные отсутствуют	данные отсутствуют	данные отсутствуют
2157	1.7.2157	1.7.2158	171°28.1'	0.2	данные отсутствуют	данные отсутствуют	данные отсутствуют



ДОКУМЕНТ ПОДПИСАН
ЭЛЕКТРОННОЙ ПОДПИСЬЮ

Сертификат: 00BV056B7401CB38D2B3576ACDC8425108

Владелец: ФЕДЕРАЛЬНАЯ СЛУЖБА ГОСУДАРСТВЕННОЙ

РЕГИСТРАЦИИ, КАДАСТРА И КАРТОГРАФИИ

Действителен: с 27.06.2023 по 19.09.2024

полное наименование должности

инициалы, фамилия

Земельный участок

вид объекта недвижимости

Лист № 108 раздела 3.1

Всего листов раздела 3.1: 120

Всего разделов: 8

Всего листов выписки: 533

11.07.2024г. № КУВИ-001/2024-180912229

Кадастровый номер:

78:07:0003119:2

1	2	3	4	5	6	7	8
2158	1.7.2158	1.7.2159	168°6.7'	0.19	данные отсутствуют	данные отсутствуют	данные отсутствуют
2159	1.7.2159	1.7.2160	171°28.1'	0.2	данные отсутствуют	данные отсутствуют	данные отсутствуют
2160	1.7.2160	1.7.2161	171°28.1'	0.2	данные отсутствуют	данные отсутствуют	данные отсутствуют
2161	1.7.2161	1.7.2162	171°1.6'	0.19	данные отсутствуют	данные отсутствуют	данные отсутствуют
2162	1.7.2162	1.7.2163	171°28.1'	0.2	данные отсутствуют	данные отсутствуют	данные отсутствуют
2163	1.7.2163	1.7.2164	171°28.1'	0.2	данные отсутствуют	данные отсутствуют	данные отсутствуют
2164	1.7.2164	1.7.2165	171°28.1'	0.2	данные отсутствуют	данные отсутствуют	данные отсутствуют
2165	1.7.2165	1.7.2166	174°17.3'	0.2	данные отсутствуют	данные отсутствуют	данные отсутствуют
2166	1.7.2166	1.7.2167	171°1.6'	0.19	данные отсутствуют	данные отсутствуют	данные отсутствуют
2167	1.7.2167	1.7.2168	174°17.3'	0.2	данные отсутствуют	данные отсутствуют	данные отсутствуют
2168	1.7.2168	1.7.2169	174°17.3'	0.2	данные отсутствуют	данные отсутствуют	данные отсутствуют
2169	1.7.2169	1.7.2170	171°28.1'	0.2	данные отсутствуют	данные отсутствуют	данные отсутствуют
2170	1.7.2170	1.7.2171	174°17.3'	0.2	данные отсутствуют	данные отсутствуют	данные отсутствуют
2171	1.7.2171	1.7.2172	174°17.3'	0.2	данные отсутствуют	данные отсутствуют	данные отсутствуют
2172	1.7.2172	1.7.2173	177°8.3'	0.2	данные отсутствуют	данные отсутствуют	данные отсутствуют
2173	1.7.2173	1.7.2174	174°17.3'	0.2	данные отсутствуют	данные отсутствуют	данные отсутствуют



ДОКУМЕНТ ПОДПИСАН
ЭЛЕКТРОННОЙ ПОДПИСЬЮ

Сертификат: 00BV056B7401CB38D2B3576ACDC8425108

Владелец: ФЕДЕРАЛЬНАЯ СЛУЖБА ГОСУДАРСТВЕННОЙ

РЕГИСТРАЦИИ, КАДАСТРА И КАРТОГРАФИИ

Действителен: с 27.06.2023 по 19.09.2024

полное наименование должности

инициалы, фамилия

Земельный участок

вид объекта недвижимости

Лист № 109 раздела 3.1

Всего листов раздела 3.1: 120

Всего разделов: 8

Всего листов выписки: 533

11.07.2024г. № КУВИ-001/2024-180912229

Кадастровый номер:

78:07:0003119:2

1	2	3	4	5	6	7	8
2174	1.7.2174	1.7.2175	174°17.3`	0.2	данные отсутствуют	данные отсутствуют	данные отсутствуют
2175	1.7.2175	1.7.2176	177°8.3`	0.2	данные отсутствуют	данные отсутствуют	данные отсутствуют
2176	1.7.2176	1.7.2177	177°8.3`	0.2	данные отсутствуют	данные отсутствуют	данные отсутствуют
2177	1.7.2177	1.7.2178	177°8.3`	0.2	данные отсутствуют	данные отсутствуют	данные отсутствуют
2178	1.7.2178	1.7.2179	174°17.3`	0.2	данные отсутствуют	данные отсутствуют	данные отсутствуют
2179	1.7.2179	1.7.2180	177°8.3`	0.2	данные отсутствуют	данные отсутствуют	данные отсутствуют
2180	1.7.2180	1.7.2181	180°0.0`	0.19	данные отсутствуют	данные отсутствуют	данные отсутствуют
2181	1.7.2181	1.7.2182	177°8.3`	0.2	данные отсутствуют	данные отсутствуют	данные отсутствуют
2182	1.7.2182	1.7.2183	177°8.3`	0.2	данные отсутствуют	данные отсутствуют	данные отсутствуют
2183	1.7.2183	1.7.2184	180°0.0`	0.2	данные отсутствуют	данные отсутствуют	данные отсутствуют
2184	1.7.2184	1.7.2185	180°0.0`	0.2	данные отсутствуют	данные отсутствуют	данные отсутствуют
2185	1.7.2185	1.7.2186	177°8.3`	0.2	данные отсутствуют	данные отсутствуют	данные отсутствуют
2186	1.7.2186	1.7.2187	180°0.0`	0.2	данные отсутствуют	данные отсутствуют	данные отсутствуют
2187	1.7.2187	1.7.2188	180°0.0`	0.2	данные отсутствуют	данные отсутствуют	данные отсутствуют
2188	1.7.2188	1.7.2189	180°0.0`	0.2	данные отсутствуют	данные отсутствуют	данные отсутствуют
2189	1.7.2189	1.7.2190	182°51.7`	0.2	данные отсутствуют	данные отсутствуют	данные отсутствуют



ДОКУМЕНТ ПОДПИСАН
ЭЛЕКТРОННОЙ ПОДПИСЬЮ

Сертификат: 00ВВ056В7401СВ38D2В3576АСDС8425108

Владелец: ФЕДЕРАЛЬНАЯ СЛУЖБА ГОСУДАРСТВЕННОЙ

РЕГИСТРАЦИИ, КАДАСТРА И КАРТОГРАФИИ

Действителен: с 27.06.2023 по 19.09.2024

полное наименование должности

инициалы, фамилия

Земельный участок

вид объекта недвижимости

Лист № 110 раздела 3.1

Всего листов раздела 3.1: 120

Всего разделов: 8

Всего листов выписки: 533

11.07.2024г. № КУВИ-001/2024-180912229

Кадастровый номер:

78:07:0003119:2

1	2	3	4	5	6	7	8
2190	1.7.2190	1.7.2191	180°0.0`	0.2	данные отсутствуют	данные отсутствуют	данные отсутствуют
2191	1.7.2191	1.7.2192	180°0.0`	0.2	данные отсутствуют	данные отсутствуют	данные отсутствуют
2192	1.7.2192	1.7.2193	182°51.7`	0.2	данные отсутствуют	данные отсутствуют	данные отсутствуют
2193	1.7.2193	1.7.2194	182°51.7`	0.2	данные отсутствуют	данные отсутствуют	данные отсутствуют
2194	1.7.2194	1.7.2195	182°51.7`	0.2	данные отсутствуют	данные отсутствуют	данные отсутствуют
2195	1.7.2195	1.7.2196	182°51.7`	0.2	данные отсутствуют	данные отсутствуют	данные отсутствуют
2196	1.7.2196	1.7.2197	182°51.7`	0.2	данные отсутствуют	данные отсутствуют	данные отсутствуют
2197	1.7.2197	1.7.2198	182°51.7`	0.2	данные отсутствуют	данные отсутствуют	данные отсутствуют
2198	1.7.2198	1.7.2199	182°51.7`	0.2	данные отсутствуют	данные отсутствуют	данные отсутствуют
2199	1.7.2199	1.7.2200	185°42.7`	0.2	данные отсутствуют	данные отсутствуют	данные отсутствуют
2200	1.7.2200	1.7.2201	182°51.7`	0.2	данные отсутствуют	данные отсутствуют	данные отсутствуют
2201	1.7.2201	1.7.2202	185°42.7`	0.2	данные отсутствуют	данные отсутствуют	данные отсутствуют
2202	1.7.2202	1.7.2203	185°42.7`	0.2	данные отсутствуют	данные отсутствуют	данные отсутствуют
2203	1.7.2203	1.7.2204	185°42.7`	0.2	данные отсутствуют	данные отсутствуют	данные отсутствуют
2204	1.7.2204	1.7.2205	185°42.7`	0.2	данные отсутствуют	данные отсутствуют	данные отсутствуют
2205	1.7.2205	1.7.2206	185°42.7`	0.2	данные отсутствуют	данные отсутствуют	данные отсутствуют



ДОКУМЕНТ ПОДПИСАН
ЭЛЕКТРОННОЙ ПОДПИСЬЮ

Сертификат: 00BV056B7401CB38D2B3576ACDC8425108

Владелец: ФЕДЕРАЛЬНАЯ СЛУЖБА ГОСУДАРСТВЕННОЙ

РЕГИСТРАЦИИ, КАДАСТРА И КАРТОГРАФИИ

Действителен: с 27.06.2023 по 19.09.2024

полное наименование должности

инициалы, фамилия

Земельный участок

вид объекта недвижимости

Лист № 111 раздела 3.1

Всего листов раздела 3.1: 120

Всего разделов: 8

Всего листов выписки: 533

11.07.2024г. № КУВИ-001/2024-180912229

Кадастровый номер:

78:07:0003119:2

1	2	3	4	5	6	7	8
2206	1.7.2206	1.7.2207	185°42.7'	0.2	данные отсутствуют	данные отсутствуют	данные отсутствуют
2207	1.7.2207	1.7.2208	186°0.5'	0.19	данные отсутствуют	данные отсутствуют	данные отсутствуют
2208	1.7.2208	1.7.2209	188°31.9'	0.2	данные отсутствуют	данные отсутствуют	данные отсутствуют
2209	1.7.2209	1.7.2210	186°20.4'	0.09	данные отсутствуют	данные отсутствуют	данные отсутствуют
2210	1.7.2210	1.7.2211	151°11.6'	18.86	данные отсутствуют	данные отсутствуют	данные отсутствуют
2211	1.7.2211	1.7.2212	154°51.1'	7.41	данные отсутствуют	данные отсутствуют	данные отсутствуют
2212	1.7.2212	1.7.2213	161°33.9'	0.06	данные отсутствуют	данные отсутствуют	данные отсутствуют
2213	1.7.2213	1.7.2214	156°2.3'	0.2	данные отсутствуют	данные отсутствуют	данные отсутствуют
2214	1.7.2214	1.7.2215	157°10.0'	0.21	данные отсутствуют	данные отсутствуют	данные отсутствуют
2215	1.7.2215	1.7.2216	158°44.9'	0.19	данные отсутствуют	данные отсутствуют	данные отсутствуют
2216	1.7.2216	1.7.2217	157°10.0'	0.21	данные отсутствуют	данные отсутствуют	данные отсутствуют
2217	1.7.2217	1.7.2218	158°44.9'	0.19	данные отсутствуют	данные отсутствуют	данные отсутствуют
2218	1.7.2218	1.7.2219	157°10.0'	0.21	данные отсутствуют	данные отсутствуют	данные отсутствуют
2219	1.7.2219	1.7.2220	158°44.9'	0.19	данные отсутствуют	данные отсутствуют	данные отсутствуют
2220	1.7.2220	1.7.2221	157°10.0'	0.21	данные отсутствуют	данные отсутствуют	данные отсутствуют
2221	1.7.2221	1.7.2222	159°46.5'	0.2	данные отсутствуют	данные отсутствуют	данные отсутствуют



ДОКУМЕНТ ПОДПИСАН
ЭЛЕКТРОННОЙ ПОДПИСЬЮ

Сертификат: 00BV056B7401CB38D2B3576ACDC8425108

Владелец: ФЕДЕРАЛЬНАЯ СЛУЖБА ГОСУДАРСТВЕННОЙ

РЕГИСТРАЦИИ, КАДАСТРА И КАРТОГРАФИИ

Действителен: с 27.06.2023 по 19.09.2024

полное наименование должности

инициалы, фамилия

Земельный участок

вид объекта недвижимости

Лист № 112 раздела 3.1

Всего листов раздела 3.1: 120

Всего разделов: 8

Всего листов выписки: 533

11.07.2024г. № КУВИ-001/2024-180912229

Кадастровый номер:

78:07:0003119:2

1	2	3	4	5	6	7	8
2222	1.7.2222	1.7.2223	158°44.9'	0.19	данные отсутствуют	данные отсутствуют	данные отсутствуют
2223	1.7.2223	1.7.2224	159°46.5'	0.2	данные отсутствуют	данные отсутствуют	данные отсутствуют
2224	1.7.2224	1.7.2225	159°46.5'	0.2	данные отсутствуют	данные отсутствуют	данные отсутствуют
2225	1.7.2225	1.7.2226	158°44.9'	0.19	данные отсутствуют	данные отсутствуют	данные отсутствуют
2226	1.7.2226	1.7.2227	159°46.5'	0.2	данные отсутствуют	данные отсутствуют	данные отсутствуют
2227	1.7.2227	1.7.2228	159°46.5'	0.2	данные отсутствуют	данные отсутствуют	данные отсутствуют
2228	1.7.2228	1.7.2229	159°46.5'	0.2	данные отсутствуют	данные отсутствуют	данные отсутствуют
2229	1.7.2229	1.7.2230	162°28.4'	0.2	данные отсутствуют	данные отсутствуют	данные отсутствуют
2230	1.7.2230	1.7.2231	159°46.5'	0.2	данные отсутствуют	данные отсутствуют	данные отсутствуют
2231	1.7.2231	1.7.2232	158°44.9'	0.19	данные отсутствуют	данные отсутствуют	данные отсутствуют
2232	1.7.2232	1.7.2233	162°28.4'	0.2	данные отсутствуют	данные отсутствуют	данные отсутствуют
2233	1.7.2233	1.7.2234	159°46.5'	0.2	данные отсутствуют	данные отсутствуют	данные отсутствуют
2234	1.7.2234	1.7.2235	162°28.4'	0.2	данные отсутствуют	данные отсутствуют	данные отсутствуют
2235	1.7.2235	1.7.2236	162°28.4'	0.2	данные отсутствуют	данные отсутствуют	данные отсутствуют
2236	1.7.2236	1.7.2237	159°46.5'	0.2	данные отсутствуют	данные отсутствуют	данные отсутствуют
2237	1.7.2237	1.7.2238	162°28.4'	0.2	данные отсутствуют	данные отсутствуют	данные отсутствуют



ДОКУМЕНТ ПОДПИСАН
ЭЛЕКТРОННОЙ ПОДПИСЬЮ

Сертификат: 00BV056B7401CB38D2B3576ACDC8425108

Владелец: ФЕДЕРАЛЬНАЯ СЛУЖБА ГОСУДАРСТВЕННОЙ

РЕГИСТРАЦИИ, КАДАСТРА И КАРТОГРАФИИ

Действителен: с 27.06.2023 по 19.09.2024

полное наименование должности

инициалы, фамилия

Земельный участок

вид объекта недвижимости

Лист № 113 раздела 3.1

Всего листов раздела 3.1: 120

Всего разделов: 8

Всего листов выписки: 533

11.07.2024г. № КУВИ-001/2024-180912229

Кадастровый номер:

78:07:0003119:2

1	2	3	4	5	6	7	8
2238	1.7.2238	1.7.2239	162°28.4'	0.2	данные отсутствуют	данные отсутствуют	данные отсутствуют
2239	1.7.2239	1.7.2240	162°28.4'	0.2	данные отсутствуют	данные отсутствуют	данные отсутствуют
2240	1.7.2240	1.7.2241	162°28.4'	0.2	данные отсутствуют	данные отсутствуют	данные отсутствуют
2241	1.7.2241	1.7.2242	162°28.4'	0.2	данные отсутствуют	данные отсутствуют	данные отсутствуют
2242	1.7.2242	1.7.2243	163°18.1'	0.21	данные отсутствуют	данные отсутствуют	данные отсутствуют
2243	1.7.2243	1.7.2244	162°28.4'	0.2	данные отсутствуют	данные отсутствуют	данные отсутствуют
2244	1.7.2244	1.7.2245	165°15.4'	0.2	данные отсутствуют	данные отсутствуют	данные отсутствуют
2245	1.7.2245	1.7.2246	162°28.4'	0.2	данные отсутствуют	данные отсутствуют	данные отсутствуют
2246	1.7.2246	1.7.2247	162°28.4'	0.2	данные отсутствуют	данные отсутствуют	данные отсутствуют
2247	1.7.2247	1.7.2248	165°15.4'	0.2	данные отсутствуют	данные отсутствуют	данные отсутствуют
2248	1.7.2248	1.7.2249	163°18.1'	0.21	данные отсутствуют	данные отсутствуют	данные отсутствуют
2249	1.7.2249	1.7.2250	165°15.4'	0.2	данные отсутствуют	данные отсутствуют	данные отсутствуют
2250	1.7.2250	1.7.2251	165°15.4'	0.2	данные отсутствуют	данные отсутствуют	данные отсутствуют
2251	1.7.2251	1.7.2252	162°28.4'	0.2	данные отсутствуют	данные отсутствуют	данные отсутствуют
2252	1.7.2252	1.7.2253	165°57.8'	0.21	данные отсутствуют	данные отсутствуют	данные отсутствуют
2253	1.7.2253	1.7.2254	165°15.4'	0.2	данные отсутствуют	данные отсутствуют	данные отсутствуют



ДОКУМЕНТ ПОДПИСАН
ЭЛЕКТРОННОЙ ПОДПИСЬЮ

Сертификат: 00BV056B7401CB38D2B3576ACDC8425108

Владелец: ФЕДЕРАЛЬНАЯ СЛУЖБА ГОСУДАРСТВЕННОЙ

РЕГИСТРАЦИИ, КАДАСТРА И КАРТОГРАФИИ

Действителен: с 27.06.2023 по 19.09.2024

полное наименование должности

инициалы, фамилия

Земельный участок

вид объекта недвижимости

Лист № 114 раздела 3.1

Всего листов раздела 3.1: 120

Всего разделов: 8

Всего листов выписки: 533

11.07.2024г. № КУВИ-001/2024-180912229

Кадастровый номер:

78:07:0003119:2

1	2	3	4	5	6	7	8
2254	1.7.2254	1.7.2255	165°15.4'	0.2	данные отсутствуют	данные отсутствуют	данные отсутствуют
		5					
2255	1.7.2255	1.7.2256	165°57.8'	0.21	данные отсутствуют	данные отсутствуют	данные отсутствуют
		6					
2256	1.7.2256	1.7.2257	165°15.4'	0.2	данные отсутствуют	данные отсутствуют	данные отсутствуют
		7					
2257	1.7.2257	1.7.2258	165°57.8'	0.21	данные отсутствуют	данные отсутствуют	данные отсутствуют
		8					
2258	1.7.2258	1.7.2259	165°15.4'	0.2	данные отсутствуют	данные отсутствуют	данные отсутствуют
		9					
2259	1.7.2259	1.7.2260	165°15.4'	0.2	данные отсутствуют	данные отсутствуют	данные отсутствуют
		0					
2260	1.7.2260	1.7.2261	168°41.4'	0.2	данные отсутствуют	данные отсутствуют	данные отсутствуют
		1					
2261	1.7.2261	1.7.2262	165°15.4'	0.2	данные отсутствуют	данные отсутствуют	данные отсутствуют
		2					
2262	1.7.2262	1.7.2263	168°41.4'	0.2	данные отсутствуют	данные отсутствуют	данные отсутствуют
		3					
2263	1.7.2263	1.7.2264	165°15.4'	0.2	данные отсутствуют	данные отсутствуют	данные отсутствуют
		4					
2264	1.7.2264	1.7.2265	168°41.4'	0.2	данные отсутствуют	данные отсутствуют	данные отсутствуют
		5					
2265	1.7.2265	1.7.2266	165°15.4'	0.2	данные отсутствуют	данные отсутствуют	данные отсутствуют
		6					
2266	1.7.2266	1.7.2267	168°41.4'	0.2	данные отсутствуют	данные отсутствуют	данные отсутствуют
		7					
2267	1.7.2267	1.7.2268	168°6.7'	0.19	данные отсутствуют	данные отсутствуют	данные отсутствуют
		8					
2268	1.7.2268	1.7.2269	168°41.4'	0.2	данные отсутствуют	данные отсутствуют	данные отсутствуют
		9					
2269	1.7.2269	1.7.2270	165°57.8'	0.21	данные отсутствуют	данные отсутствуют	данные отсутствуют
		0					



ДОКУМЕНТ ПОДПИСАН
ЭЛЕКТРОННОЙ ПОДПИСЬЮ

Сертификат: 00BV056B7401CB38D2B3576ACDC8425108

Владелец: ФЕДЕРАЛЬНАЯ СЛУЖБА ГОСУДАРСТВЕННОЙ

РЕГИСТРАЦИИ, КАДАСТРА И КАРТОГРАФИИ

Действителен: с 27.06.2023 по 19.09.2024

полное наименование должности

инициалы, фамилия

Земельный участок

вид объекта недвижимости

Лист № 115 раздела 3.1

Всего листов раздела 3.1: 120

Всего разделов: 8

Всего листов выписки: 533

11.07.2024г. № КУВИ-001/2024-180912229

Кадастровый номер:

78:07:0003119:2

1	2	3	4	5	6	7	8
2270	1.7.2270	1.7.2271	168°6.7'	0.19	данные отсутствуют	данные отсутствуют	данные отсутствуют
2271	1.7.2271	1.7.2272	168°41.4'	0.2	данные отсутствуют	данные отсутствуют	данные отсутствуют
2272	1.7.2272	1.7.2273	171°1.6'	0.19	данные отсутствуют	данные отсутствуют	данные отсутствуют
2273	1.7.2273	1.7.2274	168°41.4'	0.2	данные отсутствуют	данные отсутствуют	данные отсутствуют
2274	1.7.2274	1.7.2275	168°41.4'	0.25	данные отсутствуют	данные отсутствуют	данные отсутствуют
2275	1.7.2275	1.7.2276	168°41.4'	0.2	данные отсутствуют	данные отсутствуют	данные отсутствуют
2276	1.7.2276	1.7.2277	171°1.6'	0.19	данные отсутствуют	данные отсутствуют	данные отсутствуют
2277	1.7.2277	1.7.2278	168°41.4'	0.2	данные отсутствуют	данные отсутствуют	данные отсутствуют
2278	1.7.2278	1.7.2279	171°28.1'	0.2	данные отсутствуют	данные отсутствуют	данные отсутствуют
2279	1.7.2279	1.7.2280	168°6.7'	0.19	данные отсутствуют	данные отсутствуют	данные отсутствуют
2280	1.7.2280	1.7.2281	171°28.1'	0.2	данные отсутствуют	данные отсутствуют	данные отсутствуют
2281	1.7.2281	1.7.2282	171°28.1'	0.2	данные отсутствуют	данные отсутствуют	данные отсутствуют
2282	1.7.2282	1.7.2283	171°28.1'	0.2	данные отсутствуют	данные отсутствуют	данные отсутствуют
2283	1.7.2283	1.7.2284	168°6.7'	0.19	данные отсутствуют	данные отсутствуют	данные отсутствуют
2284	1.7.2284	1.7.2285	171°28.1'	0.2	данные отсутствуют	данные отсутствуют	данные отсутствуют
2285	1.7.2285	1.7.2286	171°28.1'	0.2	данные отсутствуют	данные отсутствуют	данные отсутствуют



ДОКУМЕНТ ПОДПИСАН
ЭЛЕКТРОННОЙ ПОДПИСЬЮ

Сертификат: 00BV056B7401CB38D2B3576ACDC8425108

Владелец: ФЕДЕРАЛЬНАЯ СЛУЖБА ГОСУДАРСТВЕННОЙ

РЕГИСТРАЦИИ, КАДАСТРА И КАРТОГРАФИИ

Действителен: с 27.06.2023 по 19.09.2024

полное наименование должности

инициалы, фамилия

Земельный участок

вид объекта недвижимости

Лист № 116 раздела 3.1

Всего листов раздела 3.1: 120

Всего разделов: 8

Всего листов выписки: 533

11.07.2024г. № КУВИ-001/2024-180912229

Кадастровый номер:

78:07:0003119:2

1	2	3	4	5	6	7	8
2286	1.7.2286	1.7.2287	174°17.3`	0.2	данные отсутствуют	данные отсутствуют	данные отсутствуют
2287	1.7.2287	1.7.2288	171°28.1`	0.2	данные отсутствуют	данные отсутствуют	данные отсутствуют
2288	1.7.2288	1.7.2289	171°1.6`	0.19	данные отсутствуют	данные отсутствуют	данные отсутствуют
2289	1.7.2289	1.7.2290	171°28.1`	0.2	данные отсутствуют	данные отсутствуют	данные отсутствуют
2290	1.7.2290	1.7.2291	174°17.3`	0.2	данные отсутствуют	данные отсутствуют	данные отсутствуют
2291	1.7.2291	1.7.2292	171°1.6`	0.19	данные отсутствуют	данные отсутствуют	данные отсутствуют
2292	1.7.2292	1.7.2293	171°52.2`	0.21	данные отсутствуют	данные отсутствуют	данные отсутствуют
2293	1.7.2293	1.7.2294	173°59.5`	0.19	данные отсутствуют	данные отсутствуют	данные отсутствуют
2294	1.7.2294	1.7.2295	174°17.3`	0.2	данные отсутствуют	данные отсутствуют	данные отсутствуют
2295	1.7.2295	1.7.2296	171°28.1`	0.2	данные отсутствуют	данные отсутствуют	данные отсутствуют
2296	1.7.2296	1.7.2297	174°17.3`	0.2	данные отсутствуют	данные отсутствуют	данные отсутствуют
2297	1.7.2297	1.7.2298	174°17.3`	0.2	данные отсутствуют	данные отсутствуют	данные отсутствуют
2298	1.7.2298	1.7.2299	174°17.3`	0.2	данные отсутствуют	данные отсутствуют	данные отсутствуют
2299	1.7.2299	1.7.2300	174°17.3`	0.2	данные отсутствуют	данные отсутствуют	данные отсутствуют
2300	1.7.2300	1.7.2301	174°17.3`	0.2	данные отсутствуют	данные отсутствуют	данные отсутствуют
2301	1.7.2301	1.7.2302	174°17.3`	0.2	данные отсутствуют	данные отсутствуют	данные отсутствуют



ДОКУМЕНТ ПОДПИСАН
ЭЛЕКТРОННОЙ ПОДПИСЬЮ

Сертификат: 00BV056B7401CB38D2B3576ACDC8425108

Владелец: ФЕДЕРАЛЬНАЯ СЛУЖБА ГОСУДАРСТВЕННОЙ

РЕГИСТРАЦИИ, КАДАСТРА И КАРТОГРАФИИ

Действителен: с 27.06.2023 по 19.09.2024

полное наименование должности

инициалы, фамилия

Земельный участок

вид объекта недвижимости

Лист № 117 раздела 3.1

Всего листов раздела 3.1: 120

Всего разделов: 8

Всего листов выписки: 533

11.07.2024г. № КУВИ-001/2024-180912229

Кадастровый номер:

78:07:0003119:2

1	2	3	4	5	6	7	8
2302	1.7.2302	1.7.2303	173°59.5`	0.19	данные отсутствуют	данные отсутствуют	данные отсутствуют
2303	1.7.2303	1.7.2304	174°17.3`	0.2	данные отсутствуют	данные отсутствуют	данные отсутствуют
2304	1.7.2304	1.7.2305	177°8.3`	0.2	данные отсутствуют	данные отсутствуют	данные отсутствуют
2305	1.7.2305	1.7.2306	174°17.3`	0.2	данные отсутствуют	данные отсутствуют	данные отсутствуют
2306	1.7.2306	1.7.2307	177°8.3`	0.2	данные отсутствуют	данные отсутствуют	данные отсутствуют
2307	1.7.2307	1.7.2308	174°17.3`	0.2	данные отсутствуют	данные отсутствуют	данные отсутствуют
2308	1.7.2308	1.7.2309	177°8.3`	0.2	данные отсутствуют	данные отсутствуют	данные отсутствуют
2309	1.7.2309	1.7.2310	174°17.3`	0.2	данные отсутствуют	данные отсутствуют	данные отсутствуют
2310	1.7.2310	1.7.2311	177°8.3`	0.2	данные отсутствуют	данные отсутствуют	данные отсутствуют
2311	1.7.2311	1.7.2312	177°8.3`	0.2	данные отсутствуют	данные отсутствуют	данные отсутствуют
2312	1.7.2312	1.7.2313	177°8.3`	0.2	данные отсутствуют	данные отсутствуют	данные отсутствуют
2313	1.7.2313	1.7.2314	177°8.3`	0.2	данные отсутствуют	данные отсутствуют	данные отсутствуют
2314	1.7.2314	1.7.2315	177°8.3`	0.2	данные отсутствуют	данные отсутствуют	данные отсутствуют
2315	1.7.2315	1.7.2316	177°8.3`	0.2	данные отсутствуют	данные отсутствуют	данные отсутствуют
2316	1.7.2316	1.7.2317	177°8.3`	0.2	данные отсутствуют	данные отсутствуют	данные отсутствуют
2317	1.7.2317	1.7.2318	177°23.8`	0.22	данные отсутствуют	данные отсутствуют	данные отсутствуют



ДОКУМЕНТ ПОДПИСАН
ЭЛЕКТРОННОЙ ПОДПИСЬЮ

Сертификат: 00BV056B7401CB38D2B3576ACDC8425108

Владелец: ФЕДЕРАЛЬНАЯ СЛУЖБА ГОСУДАРСТВЕННОЙ

РЕГИСТРАЦИИ, КАДАСТРА И КАРТОГРАФИИ

Действителен: с 27.06.2023 по 19.09.2024

полное наименование должности

инициалы, фамилия

Земельный участок

вид объекта недвижимости

Лист № 118 раздела 3.1

Всего листов раздела 3.1: 120

Всего разделов: 8

Всего листов выписки: 533

11.07.2024г. № КУВИ-001/2024-180912229

Кадастровый номер:

78:07:0003119:2

1	2	3	4	5	6	7	8
2318	1.7.2318	1.7.2319	177°8.3'	0.2	данные отсутствуют	данные отсутствуют	данные отсутствуют
2319	1.7.2319	1.7.2320	180°0.0'	0.2	данные отсутствуют	данные отсутствуют	данные отсутствуют
2320	1.7.2320	1.7.2321	177°8.3'	0.2	данные отсутствуют	данные отсутствуют	данные отсутствуют
2321	1.7.2321	1.7.2322	180°0.0'	0.2	данные отсутствуют	данные отсутствуют	данные отсутствуют
2322	1.7.2322	1.7.2323	177°8.3'	0.2	данные отсутствуют	данные отсутствуют	данные отсутствуют
2323	1.7.2323	1.7.2324	180°0.0'	0.2	данные отсутствуют	данные отсутствуют	данные отсутствуют
2324	1.7.2324	1.7.2325	177°8.3'	0.2	данные отсутствуют	данные отсутствуют	данные отсутствуют
2325	1.7.2325	1.7.2326	180°0.0'	0.2	данные отсутствуют	данные отсутствуют	данные отсутствуют
2326	1.7.2326	1.7.2327	180°0.0'	0.2	данные отсутствуют	данные отсутствуют	данные отсутствуют
2327	1.7.2327	1.7.2328	180°0.0'	0.2	данные отсутствуют	данные отсутствуют	данные отсутствуют
2328	1.7.2328	1.7.2329	180°0.0'	0.2	данные отсутствуют	данные отсутствуют	данные отсутствуют
2329	1.7.2329	1.7.2330	180°0.0'	0.2	данные отсутствуют	данные отсутствуют	данные отсутствуют
2330	1.7.2330	1.7.2331	180°0.0'	0.2	данные отсутствуют	данные отсутствуют	данные отсутствуют
2331	1.7.2331	1.7.2332	180°0.0'	0.2	данные отсутствуют	данные отсутствуют	данные отсутствуют
2332	1.7.2332	1.7.2333	180°0.0'	0.2	данные отсутствуют	данные отсутствуют	данные отсутствуют
2333	1.7.2333	1.7.2334	182°51.7'	0.2	данные отсутствуют	данные отсутствуют	данные отсутствуют



ДОКУМЕНТ ПОДПИСАН
ЭЛЕКТРОННОЙ ПОДПИСЬЮ

Сертификат: 00BV056B7401CB38D2B3576ACDC8425108

Владелец: ФЕДЕРАЛЬНАЯ СЛУЖБА ГОСУДАРСТВЕННОЙ

РЕГИСТРАЦИИ, КАДАСТРА И КАРТОГРАФИИ

Действителен: с 27.06.2023 по 19.09.2024

полное наименование должности

инициалы, фамилия

Земельный участок

вид объекта недвижимости

Лист № 119 раздела 3.1

Всего листов раздела 3.1: 120

Всего разделов: 8

Всего листов выписки: 533

11.07.2024г. № КУВИ-001/2024-180912229

Кадастровый номер:

78:07:0003119:2

1	2	3	4	5	6	7	8
2334	1.7.2334	1.7.2335	180°0.0`	0.2	данные отсутствуют	данные отсутствуют	данные отсутствуют
2335	1.7.2335	1.7.2336	182°51.7`	0.2	данные отсутствуют	данные отсутствуют	данные отсутствуют
2336	1.7.2336	1.7.2337	180°0.0`	0.2	данные отсутствуют	данные отсутствуют	данные отсутствуют
2337	1.7.2337	1.7.2338	182°51.7`	0.2	данные отсутствуют	данные отсутствуют	данные отсутствуют
2338	1.7.2338	1.7.2339	180°0.0`	0.2	данные отсутствуют	данные отсутствуют	данные отсутствуют
2339	1.7.2339	1.7.2340	182°51.7`	0.2	данные отсутствуют	данные отсутствуют	данные отсутствуют
2340	1.7.2340	1.7.2341	182°51.7`	0.2	данные отсутствуют	данные отсутствуют	данные отсутствуют
2341	1.7.2341	1.7.2342	182°51.7`	0.2	данные отсутствуют	данные отсутствуют	данные отсутствуют
2342	1.7.2342	1.7.2343	182°51.7`	0.2	данные отсутствуют	данные отсутствуют	данные отсутствуют
2343	1.7.2343	1.7.2344	182°51.7`	0.2	данные отсутствуют	данные отсутствуют	данные отсутствуют
2344	1.7.2344	1.7.2345	182°51.7`	0.2	данные отсутствуют	данные отсутствуют	данные отсутствуют
2345	1.7.2345	1.7.2346	182°51.7`	0.2	данные отсутствуют	данные отсутствуют	данные отсутствуют
2346	1.7.2346	1.7.2347	182°51.7`	0.2	данные отсутствуют	данные отсутствуют	данные отсутствуют
2347	1.7.2347	1.7.2348	182°51.7`	0.2	данные отсутствуют	данные отсутствуют	данные отсутствуют
2348	1.7.2348	1.7.2349	185°42.7`	0.2	данные отсутствуют	данные отсутствуют	данные отсутствуют
2349	1.7.2349	1.7.2350	182°51.7`	0.2	данные отсутствуют	данные отсутствуют	данные отсутствуют



ДОКУМЕНТ ПОДПИСАН
ЭЛЕКТРОННОЙ ПОДПИСЬЮ

Сертификат: 00BV056B7401CB38D2B3576ACDC8425108

Владелец: ФЕДЕРАЛЬНАЯ СЛУЖБА ГОСУДАРСТВЕННОЙ

РЕГИСТРАЦИИ, КАДАСТРА И КАРТОГРАФИИ

Действителен: с 27.06.2023 по 19.09.2024

полное наименование должности

инициалы, фамилия

Земельный участок

вид объекта недвижимости

Лист № 120 раздела 3.1

Всего листов раздела 3.1: 120

Всего разделов: 8

Всего листов выписки: 533

11.07.2024г. № КУВИ-001/2024-180912229

Кадастровый номер:

78:07:0003119:2

1	2	3	4	5	6	7	8
2350	1.7.2350	1.7.2351	185°42.7'	0.2	данные отсутствуют	данные отсутствуют	данные отсутствуют
2351	1.7.2351	1.7.2352	183°0.8'	0.19	данные отсутствуют	данные отсутствуют	данные отсутствуют
2352	1.7.2352	1.7.2353	185°42.7'	0.2	данные отсутствуют	данные отсутствуют	данные отсутствуют
2353	1.7.2353	1.7.2354	185°42.7'	0.2	данные отсутствуют	данные отсутствуют	данные отсутствуют
2354	1.7.2354	1.7.2355	182°51.7'	0.2	данные отсутствуют	данные отсутствуют	данные отсутствуют
2355	1.7.2355	1.7.2356	185°42.7'	0.2	данные отсутствуют	данные отсутствуют	данные отсутствуют
2356	1.7.2356	1.7.2357	185°42.7'	0.2	данные отсутствуют	данные отсутствуют	данные отсутствуют
2357	1.7.2357	1.7.2358	185°42.7'	0.2	данные отсутствуют	данные отсутствуют	данные отсутствуют
2358	1.7.2358	1.7.2359	185°42.7'	0.2	данные отсутствуют	данные отсутствуют	данные отсутствуют
2359	1.7.2359	1.7.2360	185°42.7'	0.2	данные отсутствуют	данные отсутствуют	данные отсутствуют
2360	1.7.2360	1.7.2361	185°42.7'	0.2	данные отсутствуют	данные отсутствуют	данные отсутствуют
2361	1.7.2361	1.7.2362	188°31.9'	0.2	данные отсутствуют	данные отсутствуют	данные отсутствуют
2362	1.7.2362	1.7.2363	180°0.0'	0.03	данные отсутствуют	данные отсутствуют	данные отсутствуют
2363	1.7.2363	1.7.1309	99°49.1'	3.17	данные отсутствуют	данные отсутствуют	данные отсутствуют



ДОКУМЕНТ ПОДПИСАН
ЭЛЕКТРОННОЙ ПОДПИСЬЮ

Сертификат: 00BV056B7401CB38D2B3576ACDC8425108

Владелец: ФЕДЕРАЛЬНАЯ СЛУЖБА ГОСУДАРСТВЕННОЙ

РЕГИСТРАЦИИ, КАДАСТРА И КАРТОГРАФИИ

Действителен: с 27.06.2023 по 19.09.2024

полное наименование должности

инициалы, фамилия

Выписка из Единого государственного реестра недвижимости об объекте недвижимости
Описание местоположения земельного участка

Земельный участок			
вид объекта недвижимости			
Лист № 1 раздела 3.2	Всего листов раздела 3.2: 82	Всего разделов: 8	Всего листов выписки: 533
11.07.2024г. № КУВИ-001/2024-180912229			
Кадастровый номер:		78:07:0003119:2	

Сведения о характерных точках границы земельного участка				
Система координат СК-1964				
Номер точки	Координаты, м		Описание закрепления на местности	Средняя квадратичная погрешность определения координат характерных точек границ земельного участка, м
	X	Y		
1	2	3	4	5
1	97919.61	113847.21	-	-
2	98140.05	113901.93	-	-
3	98147.27	113903.97	-	-
4	98148.61	113904.38	-	-
5	98153.01	113905.66	-	-
6	98162.39	113930.29	-	-
7	98141.91	113938	-	-
8	98165	113999.31	-	-
9	98185.81	113991.36	-	-
10	98187.37	113994.41	-	-
11	98187.92	113995.85	-	-
12	98196.28	114017.74	-	-
13	98196.69	114017.58	-	-
14	98197.25	114018.99	-	-
15	98196.83	114019.19	-	-
16	98204.26	114038.17	-	-
17	98206.3	114037.41	-	-
18	98208.91	114044.14	-	-
19	98206.78	114044.98	-	-
20	98219.23	114077.4	-	-
21	98221.34	114076.6	-	-
22	98226.2	114089.59	-	-

	 <p>ДОКУМЕНТ ПОДПИСАН ЭЛЕКТРОННОЙ ПОДПИСЬЮ</p> <p>Сертификат: 00BV056B7401CB38D2B3576ACDC8425108 Владелец: ФЕДЕРАЛЬНАЯ СЛУЖБА ГОСУДАРСТВЕННОЙ РЕГИСТРАЦИИ, КАДАСТРА И КАРТОГРАФИИ Действителен: с 27.06.2023 по 19.09.2024</p>	
полное наименование должности	инициалы, фамилия	

Земельный участок

вид объекта недвижимости

Лист № 2 раздела 3.2

Всего листов раздела 3.2: 82

Всего разделов: 8

Всего листов выписки: 533

11.07.2024г. № КУВИ-001/2024-180912229

Кадастровый номер:

78:07:0003119:2

1	2	3	4	5
23	98226.68	114089.44	-	-
24	98226.72	114089.53	-	-
25	98227.2	114089.39	-	-
26	98228.12	114091.75	-	-
27	98228.6	114091.57	-	-
28	98229.67	114094.39	-	-
29	98229.2	114094.58	-	-
30	98230.14	114096.98	-	-
31	98229.66	114097.21	-	-
32	98229.69	114097.32	-	-
33	98229.26	114097.54	-	-
34	98234.36	114110.46	-	-
35	98232.34	114111.24	-	-
36	98244.87	114143.68	-	-
37	98246.88	114142.95	-	-
38	98249.46	114149.76	-	-
39	98247.31	114150.53	-	-
40	98263.63	114192.8	-	-
41	98264.36	114194.84	-	-
42	98295.05	114274.84	-	-
43	98296.89	114279.74	-	-
44	98318.28	114334.81	-	-
45	98319.54	114338.01	-	-
46	98331.97	114369.51	-	-
47	98332.76	114371.57	-	-
48	98341.32	114393.04	-	-
49	98345.98	114404.69	-	-
50	98345.69	114404.88	-	-
51	98346.34	114406.68	-	-



ДОКУМЕНТ ПОДПИСАН
ЭЛЕКТРОННОЙ ПОДПИСЬЮ

Сертификат: 00ВВ056В7401СВ38D2В3576АСDС8425108

Владелец: ФЕДЕРАЛЬНАЯ СЛУЖБА ГОСУДАРСТВЕННОЙ

РЕГИСТРАЦИИ, КАДАСТРА И КАРТОГРАФИИ

Действителен: с 27.06.2023 по 19.09.2024

полное наименование должности

инициалы, фамилия

Земельный участок

вид объекта недвижимости

Лист № 3 раздела 3.2

Всего листов раздела 3.2: 82

Всего разделов: 8

Всего листов выписки: 533

11.07.2024г. № КУВИ-001/2024-180912229

Кадастровый номер:

78:07:0003119:2

1	2	3	4	5
52	98311.9	114427.6	-	-
53	98278.56	114444.39	-	-
54	98257.24	114452.24	-	-
55	98252.47	114453.96	-	-
56	98112.38	114511.42	-	-
57	97840.86	114619.9	-	-
58	97839.18	114619.31	-	-
59	97839.12	114619.49	-	-
60	97836.81	114618.52	-	-
61	97836.89	114618.33	-	-
62	97835.17	114617.4	-	-
63	97829.19	114595.6	-	-
64	97828.44	114591.12	-	-
65	97828.17	114586.64	-	-
66	97828.37	114582.09	-	-
67	97830.32	114573.21	-	-
68	97836.28	114551.53	-	-
69	97852.02	114502.89	-	-
70	97906.51	114368.07	-	-
71	97907.76	114364.54	-	-
72	97917.82	114339.45	-	-
73	97925.08	114195.56	-	-
74	97912.75	114101.89	-	-
75	97892.41	113986.61	-	-
76	97883.19	113874.17	-	-
77	97905.07	113853.07	-	-
78	97909.44	113851.35	-	-
79	97915.26	113848.95	-	-
1	97919.61	113847.21	-	-



ДОКУМЕНТ ПОДПИСАН
ЭЛЕКТРОННОЙ ПОДПИСЬЮ

Сертификат: 00ВВ056В7401СВ38D2В3576АСDС8425108

Владелец: ФЕДЕРАЛЬНАЯ СЛУЖБА ГОСУДАРСТВЕННОЙ

РЕГИСТРАЦИИ, КАДАСТРА И КАРТОГРАФИИ

Действителен: с 27.06.2023 по 19.09.2024

полное наименование должности

инициалы, фамилия

Земельный участок

вид объекта недвижимости

Лист № 4 раздела 3.2

Всего листов раздела 3.2: 82

Всего разделов: 8

Всего листов выписки: 533

11.07.2024г. № КУВИ-001/2024-180912229

Кадастровый номер:

78:07:0003119:2

1	2	3	4	5
1	98222.5	114216.54	-	-
2	98219.58	114217.74	-	-
3	98209.73	114221.84	-	-
4	98223.47	114254.73	-	-
5	98233.26	114250.67	-	-
6	98235.96	114249.56	-	-
1	98222.5	114216.54	-	-
1	98101.5	114408.27	-	-
2	98101.52	114408.25	-	-
3	98101.68	114408.12	-	-
4	98101.83	114407.99	-	-
5	98101.97	114407.85	-	-
6	98102.12	114407.71	-	-
7	98102.26	114407.57	-	-
8	98102.39	114407.42	-	-
9	98102.52	114407.27	-	-
10	98102.65	114407.12	-	-
11	98102.78	114406.96	-	-
12	98102.9	114406.8	-	-
13	98103.02	114406.64	-	-
14	98103.13	114406.48	-	-
15	98103.24	114406.31	-	-
16	98103.34	114406.14	-	-
17	98103.44	114405.97	-	-
18	98103.54	114405.79	-	-
19	98103.63	114405.61	-	-
20	98103.72	114405.43	-	-
21	98103.8	114405.25	-	-
22	98103.88	114405.07	-	-



ДОКУМЕНТ ПОДПИСАН
ЭЛЕКТРОННОЙ ПОДПИСЬЮ

Сертификат: 00ВВ056В7401СВ38D2В3576АСDC8425108

Владелец: ФЕДЕРАЛЬНАЯ СЛУЖБА ГОСУДАРСТВЕННОЙ

РЕГИСТРАЦИИ, КАДАСТРА И КАРТОГРАФИИ

Действителен: с 27.06.2023 по 19.09.2024

полное наименование должности

инициалы, фамилия

Земельный участок

вид объекта недвижимости

Лист № 5 раздела 3.2

Всего листов раздела 3.2: 82

Всего разделов: 8

Всего листов выписки: 533

11.07.2024г. № КУВИ-001/2024-180912229

Кадастровый номер:

78:07:0003119:2

1	2	3	4	5
23	98103.95	114404.88	-	-
24	98104.02	114404.69	-	-
25	98104.09	114404.5	-	-
26	98104.15	114404.31	-	-
27	98104.2	114404.12	-	-
28	98104.25	114403.93	-	-
29	98104.3	114403.73	-	-
30	98104.34	114403.54	-	-
31	98104.37	114403.34	-	-
32	98104.4	114403.14	-	-
33	98104.43	114402.94	-	-
34	98104.45	114402.74	-	-
35	98104.47	114402.54	-	-
36	98104.48	114402.35	-	-
37	98104.48	114402.15	-	-
38	98104.49	114401.95	-	-
39	98104.48	114401.75	-	-
40	98104.47	114401.55	-	-
41	98104.46	114401.35	-	-
42	98104.44	114401.15	-	-
43	98104.42	114400.95	-	-
44	98104.39	114400.75	-	-
45	98104.36	114400.55	-	-
46	98104.32	114400.36	-	-
47	98104.28	114400.16	-	-
48	98104.23	114399.97	-	-
49	98104.18	114399.77	-	-
50	98104.12	114399.58	-	-
51	98104.06	114399.39	-	-



ДОКУМЕНТ ПОДПИСАН
ЭЛЕКТРОННОЙ ПОДПИСЬЮ

Сертификат: 00ВВ056В7401СВ38D2В3576АСDС8425108

Владелец: ФЕДЕРАЛЬНАЯ СЛУЖБА ГОСУДАРСТВЕННОЙ

РЕГИСТРАЦИИ, КАДАСТРА И КАРТОГРАФИИ

Действителен: с 27.06.2023 по 19.09.2024

полное наименование должности

инициалы, фамилия

Земельный участок

вид объекта недвижимости

Лист № 6 раздела 3.2

Всего листов раздела 3.2: 82

Всего разделов: 8

Всего листов выписки: 533

11.07.2024г. № КУВИ-001/2024-180912229

Кадастровый номер:

78:07:0003119:2

1	2	3	4	5
52	98104.04	114399.34	-	-
53	98103.97	114399.15	-	-
54	98103.91	114398.96	-	-
55	98103.84	114398.76	-	-
56	98103.76	114398.59	-	-
57	98103.66	114398.4	-	-
58	98103.55	114398.22	-	-
59	98103.46	114398.07	-	-
60	98103.36	114397.9	-	-
61	98103.22	114397.73	-	-
62	98103.11	114397.58	-	-
63	98102.99	114397.42	-	-
64	98102.86	114397.28	-	-
65	98102.71	114397.13	-	-
66	98102.57	114396.99	-	-
67	98102.43	114396.85	-	-
68	98102.28	114396.72	-	-
69	98102.12	114396.59	-	-
70	98101.96	114396.47	-	-
71	98101.8	114396.35	-	-
72	98101.63	114396.24	-	-
73	98101.57	114396.2	-	-
74	98101.4	114396.1	-	-
75	98101.22	114396	-	-
76	98101.05	114395.91	-	-
77	98100.86	114395.82	-	-
78	98100.68	114395.75	-	-
79	98100.49	114395.67	-	-
80	98100.31	114395.61	-	-



ДОКУМЕНТ ПОДПИСАН
ЭЛЕКТРОННОЙ ПОДПИСЬЮ

Сертификат: 00ВВ056В7401СВ38D2В3576АСDС8425108

Владелец: ФЕДЕРАЛЬНАЯ СЛУЖБА ГОСУДАРСТВЕННОЙ

РЕГИСТРАЦИИ, КАДАСТРА И КАРТОГРАФИИ

Действителен: с 27.06.2023 по 19.09.2024

полное наименование должности

инициалы, фамилия

Земельный участок

вид объекта недвижимости

Лист № 7 раздела 3.2

Всего листов раздела 3.2: 82

Всего разделов: 8

Всего листов выписки: 533

11.07.2024г. № КУВИ-001/2024-180912229

Кадастровый номер:

78:07:0003119:2

1	2	3	4	5
81	98100.11	114395.55	-	-
82	98099.92	114395.49	-	-
83	98099.73	114395.45	-	-
84	98099.53	114395.41	-	-
85	98099.33	114395.37	-	-
86	98099.14	114395.35	-	-
87	98098.94	114395.33	-	-
88	98098.74	114395.32	-	-
89	98098.54	114395.31	-	-
90	98098.34	114395.31	-	-
91	98098.14	114395.32	-	-
92	98097.94	114395.33	-	-
93	98097.74	114395.35	-	-
94	98097.54	114395.38	-	-
95	98097.34	114395.42	-	-
96	98097.15	114395.46	-	-
97	98096.95	114395.5	-	-
98	98096.86	114395.53	-	-
99	98096.73	114395.38	-	-
100	98096.59	114395.24	-	-
101	98096.44	114395.1	-	-
102	98096.29	114394.97	-	-
103	98096.14	114394.84	-	-
104	98095.98	114394.72	-	-
105	98095.82	114394.6	-	-
106	98095.65	114394.49	-	-
107	98095.48	114394.39	-	-
108	98095.31	114394.29	-	-
109	98095.13	114394.2	-	-



ДОКУМЕНТ ПОДПИСАН
ЭЛЕКТРОННОЙ ПОДПИСЬЮ

Сертификат: 00ВВ056В7401СВ38D2В3576АСDC8425108

Владелец: ФЕДЕРАЛЬНАЯ СЛУЖБА ГОСУДАРСТВЕННОЙ

РЕГИСТРАЦИИ, КАДАСТРА И КАРТОГРАФИИ

Действителен: с 27.06.2023 по 19.09.2024

полное наименование должности

инициалы, фамилия

Земельный участок

вид объекта недвижимости

Лист № 8 раздела 3.2

Всего листов раздела 3.2: 82

Всего разделов: 8

Всего листов выписки: 533

11.07.2024г. № КУВИ-001/2024-180912229

Кадастровый номер:

78:07:0003119:2

1	2	3	4	5
110	98094.95	114394.11	-	-
111	98094.76	114394.03	-	-
112	98094.58	114393.96	-	-
113	98094.39	114393.9	-	-
114	98094.2	114393.84	-	-
115	98094.09	114393.81	-	-
116	98093.9	114393.76	-	-
117	98093.7	114393.72	-	-
118	98093.5	114393.69	-	-
119	98093.3	114393.66	-	-
120	98093.1	114393.65	-	-
121	98092.91	114393.64	-	-
122	98092.71	114393.63	-	-
123	98092.51	114393.63	-	-
124	98092.31	114393.65	-	-
125	98092.11	114393.66	-	-
126	98091.91	114393.69	-	-
127	98091.71	114393.72	-	-
128	98091.51	114393.76	-	-
129	98091.32	114393.81	-	-
130	98091.13	114393.86	-	-
131	98090.94	114393.92	-	-
132	98090.75	114393.99	-	-
133	98090.69	114394.01	-	-
134	98068.46	114403.17	-	-
135	98068.28	114403.26	-	-
136	98068.1	114403.35	-	-
137	98067.93	114403.46	-	-
138	98067.77	114403.57	-	-



ДОКУМЕНТ ПОДПИСАН
ЭЛЕКТРОННОЙ ПОДПИСЬЮ

Сертификат: 00ВВ056В7401СВ38Д2В3576АСДС8425108

Владелец: ФЕДЕРАЛЬНАЯ СЛУЖБА ГОСУДАРСТВЕННОЙ

РЕГИСТРАЦИИ, КАДАСТРА И КАРТОГРАФИИ

Действителен: с 27.06.2023 по 19.09.2024

полное наименование должности

инициалы, фамилия

Земельный участок

вид объекта недвижимости

Лист № 9 раздела 3.2

Всего листов раздела 3.2: 82

Всего разделов: 8

Всего листов выписки: 533

11.07.2024г. № КУВИ-001/2024-180912229

Кадастровый номер:

78:07:0003119:2

1	2	3	4	5
139	98067.61	114403.69	-	-
140	98067.46	114403.83	-	-
141	98067.32	114403.97	-	-
142	98067.18	114404.11	-	-
143	98067.06	114404.27	-	-
144	98066.97	114404.39	-	-
145	98066.84	114404.56	-	-
146	98066.74	114404.7	-	-
147	98066.65	114404.88	-	-
148	98066.57	114405.08	-	-
149	98066.5	114405.25	-	-
150	98066.43	114405.45	-	-
151	98066.37	114405.65	-	-
152	98066.34	114405.84	-	-
153	98066.32	114406.04	-	-
154	98066.32	114406.26	-	-
155	98066.32	114406.46	-	-
156	98066.32	114406.54	-	-
157	98066.17	114406.67	-	-
158	98066	114406.77	-	-
159	98065.85	114406.91	-	-
160	98065.71	114407.05	-	-
161	98065.59	114407.21	-	-
162	98065.46	114407.35	-	-
163	98065.32	114407.5	-	-
164	98065.18	114407.65	-	-
165	98065.05	114407.83	-	-
166	98064.95	114407.96	-	-
167	98064.83	114408.13	-	-



ДОКУМЕНТ ПОДПИСАН
ЭЛЕКТРОННОЙ ПОДПИСЬЮ

Сертификат: 00ВВ056В7401СВ38D2В3576АСDС8425108

Владелец: ФЕДЕРАЛЬНАЯ СЛУЖБА ГОСУДАРСТВЕННОЙ

РЕГИСТРАЦИИ, КАДАСТРА И КАРТОГРАФИИ

Действителен: с 27.06.2023 по 19.09.2024

полное наименование должности

инициалы, фамилия

Земельный участок

вид объекта недвижимости

Лист № 10 раздела 3.2

Всего листов раздела 3.2: 82

Всего разделов: 8

Всего листов выписки: 533

11.07.2024г. № КУВИ-001/2024-180912229

Кадастровый номер:

78:07:0003119:2

1	2	3	4	5
168	98064.72	114408.3	-	-
169	98064.6	114408.47	-	-
170	98064.51	114408.67	-	-
171	98064.41	114408.84	-	-
172	98064.31	114409.01	-	-
173	98064.21	114409.19	-	-
174	98064.12	114409.36	-	-
175	98064.03	114409.54	-	-
176	98063.94	114409.72	-	-
177	98063.86	114409.9	-	-
178	98063.83	114409.97	-	-
179	98063.75	114410.15	-	-
180	98063.68	114410.34	-	-
181	98063.61	114410.53	-	-
182	98063.54	114410.72	-	-
183	98063.48	114410.91	-	-
184	98063.42	114411.1	-	-
185	98063.37	114411.29	-	-
186	98063.32	114411.48	-	-
187	98063.27	114411.68	-	-
188	98063.23	114411.87	-	-
189	98063.19	114412.07	-	-
190	98063.16	114412.27	-	-
191	98063.13	114412.47	-	-
192	98063.1	114412.66	-	-
193	98063.08	114412.86	-	-
194	98063.07	114413.06	-	-
195	98063.05	114413.26	-	-
196	98063.04	114413.46	-	-



ДОКУМЕНТ ПОДПИСАН
ЭЛЕКТРОННОЙ ПОДПИСЬЮ

Сертификат: 00ВВ056В7401СВ38D2В3576АСDС8425108

Владелец: ФЕДЕРАЛЬНАЯ СЛУЖБА ГОСУДАРСТВЕННОЙ

РЕГИСТРАЦИИ, КАДАСТРА И КАРТОГРАФИИ

Действителен: с 27.06.2023 по 19.09.2024

полное наименование должности

инициалы, фамилия

Земельный участок

вид объекта недвижимости

Лист № 11 раздела 3.2

Всего листов раздела 3.2: 82

Всего разделов: 8

Всего листов выписки: 533

11.07.2024г. № КУВИ-001/2024-180912229

Кадастровый номер:

78:07:0003119:2

1	2	3	4	5
197	98063.04	114413.66	-	-
198	98063.04	114413.86	-	-
199	98063.04	114414.06	-	-
200	98063.05	114414.26	-	-
201	98063.06	114414.46	-	-
202	98063.07	114414.66	-	-
203	98063.09	114414.86	-	-
204	98063.12	114415.06	-	-
205	98063.14	114415.26	-	-
206	98063.18	114415.45	-	-
207	98063.21	114415.65	-	-
208	98063.23	114415.74	-	-
209	98063.3	114415.89	-	-
210	98063.4	114416.06	-	-
211	98063.5	114416.24	-	-
212	98063.6	114416.41	-	-
213	98063.71	114416.57	-	-
214	98063.83	114416.74	-	-
215	98063.95	114416.9	-	-
216	98064.07	114417.06	-	-
217	98064.2	114417.21	-	-
218	98064.33	114417.36	-	-
219	98064.47	114417.51	-	-
220	98064.61	114417.65	-	-
221	98064.75	114417.79	-	-
222	98064.9	114417.92	-	-
223	98065.05	114418.05	-	-
224	98065.21	114418.17	-	-
225	98065.37	114418.29	-	-



ДОКУМЕНТ ПОДПИСАН
ЭЛЕКТРОННОЙ ПОДПИСЬЮ

Сертификат: 00ВВ056В7401СВ38Д2В3576АСДС8425108

Владелец: ФЕДЕРАЛЬНАЯ СЛУЖБА ГОСУДАРСТВЕННОЙ

РЕГИСТРАЦИИ, КАДАСТРА И КАРТОГРАФИИ

Действителен: с 27.06.2023 по 19.09.2024

полное наименование должности

инициалы, фамилия

Земельный участок

вид объекта недвижимости

Лист № 12 раздела 3.2

Всего листов раздела 3.2: 82

Всего разделов: 8

Всего листов выписки: 533

11.07.2024г. № КУВИ-001/2024-180912229

Кадастровый номер:

78:07:0003119:2

1	2	3	4	5
226	98065.53	114418.41	-	-
227	98065.7	114418.52	-	-
228	98065.87	114418.63	-	-
229	98066.04	114418.73	-	-
230	98066.22	114418.83	-	-
231	98066.39	114418.92	-	-
232	98066.57	114419	-	-
233	98066.73	114419.1	-	-
234	98066.94	114419.19	-	-
235	98067.11	114419.26	-	-
236	98067.29	114419.34	-	-
237	98067.49	114419.4	-	-
238	98067.69	114419.46	-	-
239	98067.9	114419.5	-	-
240	98068.08	114419.55	-	-
241	98068.28	114419.58	-	-
242	98068.49	114419.6	-	-
243	98068.67	114419.64	-	-
244	98068.87	114419.64	-	-
245	98069.09	114419.66	-	-
246	98069.29	114419.66	-	-
247	98069.48	114419.65	-	-
248	98069.68	114419.64	-	-
249	98069.88	114419.64	-	-
250	98070.08	114419.62	-	-
251	98070.11	114419.62	-	-
252	98070.27	114419.74	-	-
253	98070.43	114419.86	-	-
254	98070.6	114419.97	-	-



ДОКУМЕНТ ПОДПИСАН
ЭЛЕКТРОННОЙ ПОДПИСЬЮ

Сертификат: 00ВВ056В7401СВ38D2В3576АСDС8425108

Владелец: ФЕДЕРАЛЬНАЯ СЛУЖБА ГОСУДАРСТВЕННОЙ

РЕГИСТРАЦИИ, КАДАСТРА И КАРТОГРАФИИ

Действителен: с 27.06.2023 по 19.09.2024

полное наименование должности

инициалы, фамилия

Земельный участок

вид объекта недвижимости

Лист № 13 раздела 3.2

Всего листов раздела 3.2: 82

Всего разделов: 8

Всего листов выписки: 533

11.07.2024г. № КУВИ-001/2024-180912229

Кадастровый номер:

78:07:0003119:2

1	2	3	4	5
255	98070.77	114420.07	-	-
256	98070.94	114420.18	-	-
257	98071.1	114420.3	-	-
258	98071.27	114420.39	-	-
259	98071.45	114420.48	-	-
260	98071.64	114420.57	-	-
261	98071.82	114420.64	-	-
262	98072.01	114420.7	-	-
263	98072.23	114420.77	-	-
264	98072.4	114420.82	-	-
265	98072.59	114420.85	-	-
266	98072.8	114420.89	-	-
267	98073	114420.93	-	-
268	98073.14	114420.96	-	-
269	98073.37	114420.99	-	-
270	98073.57	114421.02	-	-
271	98073.76	114421.04	-	-
272	98073.96	114421.05	-	-
273	98074.16	114421.06	-	-
274	98074.36	114421.06	-	-
275	98074.56	114421.05	-	-
276	98074.76	114421.04	-	-
277	98074.96	114421.02	-	-
278	98075.16	114421	-	-
279	98075.36	114420.97	-	-
280	98075.56	114420.94	-	-
281	98075.75	114420.9	-	-
282	98075.95	114420.85	-	-
283	98076.14	114420.8	-	-



ДОКУМЕНТ ПОДПИСАН
ЭЛЕКТРОННОЙ ПОДПИСЬЮ

Сертификат: 00ВВ056В7401СВ38D2В3576АСDC8425108

Владелец: ФЕДЕРАЛЬНАЯ СЛУЖБА ГОСУДАРСТВЕННОЙ

РЕГИСТРАЦИИ, КАДАСТРА И КАРТОГРАФИИ

Действителен: с 27.06.2023 по 19.09.2024

полное наименование должности

инициалы, фамилия

Земельный участок

вид объекта недвижимости

Лист № 14 раздела 3.2

Всего листов раздела 3.2: 82

Всего разделов: 8

Всего листов выписки: 533

11.07.2024г. № КУВИ-001/2024-180912229

Кадастровый номер:

78:07:0003119:2

1	2	3	4	5
284	98098.18	114412.29	-	-
285	98098.25	114412.27	-	-
286	98098.45	114412.22	-	-
287	98098.64	114412.16	-	-
288	98098.82	114412.09	-	-
289	98099.01	114412.01	-	-
290	98099.19	114411.92	-	-
291	98099.36	114411.83	-	-
292	98099.53	114411.72	-	-
293	98099.7	114411.61	-	-
294	98099.86	114411.49	-	-
295	98100.01	114411.36	-	-
296	98100.16	114411.23	-	-
297	98100.31	114411.09	-	-
298	98100.44	114410.94	-	-
299	98100.57	114410.79	-	-
300	98100.69	114410.63	-	-
301	98100.8	114410.47	-	-
302	98100.91	114410.3	-	-
303	98101.01	114410.12	-	-
304	98101.1	114409.94	-	-
305	98101.18	114409.76	-	-
306	98101.25	114409.57	-	-
307	98101.31	114409.38	-	-
308	98101.37	114409.19	-	-
309	98101.41	114409	-	-
310	98101.45	114408.8	-	-
311	98101.48	114408.6	-	-
312	98101.49	114408.4	-	-



ДОКУМЕНТ ПОДПИСАН
ЭЛЕКТРОННОЙ ПОДПИСЬЮ

Сертификат: 00ВВ056В7401СВ38Д2В3576АСДС8425108

Владелец: ФЕДЕРАЛЬНАЯ СЛУЖБА ГОСУДАРСТВЕННОЙ

РЕГИСТРАЦИИ, КАДАСТРА И КАРТОГРАФИИ

Действителен: с 27.06.2023 по 19.09.2024

полное наименование должности

инициалы, фамилия

Земельный участок

вид объекта недвижимости

Лист № 15 раздела 3.2

Всего листов раздела 3.2: 82

Всего разделов: 8

Всего листов выписки: 533

11.07.2024г. № КУВИ-001/2024-180912229

Кадастровый номер:

78:07:0003119:2

1	2	3	4	5
1	98101.5	114408.27	-	-
1	98034.42	114417.09	-	-
2	98034.46	114417.04	-	-
3	98034.6	114416.9	-	-
4	98034.73	114416.75	-	-
5	98034.86	114416.6	-	-
6	98034.99	114416.44	-	-
7	98035.12	114416.29	-	-
8	98035.24	114416.13	-	-
9	98035.37	114415.98	-	-
10	98035.49	114415.82	-	-
11	98035.61	114415.66	-	-
12	98035.73	114415.5	-	-
13	98035.85	114415.34	-	-
14	98035.97	114415.18	-	-
15	98036.08	114415.01	-	-
16	98036.19	114414.85	-	-
17	98036.3	114414.68	-	-
18	98036.41	114414.51	-	-
19	98036.52	114414.34	-	-
20	98036.62	114414.17	-	-
21	98036.73	114414	-	-
22	98036.83	114413.83	-	-
23	98036.93	114413.66	-	-
24	98037.03	114413.48	-	-
25	98037.12	114413.31	-	-
26	98037.22	114413.13	-	-
27	98037.31	114412.95	-	-
28	98037.4	114412.77	-	-



ДОКУМЕНТ ПОДПИСАН
ЭЛЕКТРОННОЙ ПОДПИСЬЮ

Сертификат: 00ВВ056В7401СВ38Д2В3576АСДС8425108

Владелец: ФЕДЕРАЛЬНАЯ СЛУЖБА ГОСУДАРСТВЕННОЙ

РЕГИСТРАЦИИ, КАДАСТРА И КАРТОГРАФИИ

Действителен: с 27.06.2023 по 19.09.2024

полное наименование должности

инициалы, фамилия

Земельный участок

вид объекта недвижимости

Лист № 16 раздела 3.2

Всего листов раздела 3.2: 82

Всего разделов: 8

Всего листов выписки: 533

11.07.2024г. № КУВИ-001/2024-180912229

Кадастровый номер:

78:07:0003119:2

1	2	3	4	5
29	98037.49	114412.59	-	-
30	98037.57	114412.41	-	-
31	98037.66	114412.23	-	-
32	98037.74	114412.05	-	-
33	98037.82	114411.87	-	-
34	98037.9	114411.68	-	-
35	98037.98	114411.5	-	-
36	98038.05	114411.31	-	-
37	98038.12	114411.13	-	-
38	98038.19	114410.94	-	-
39	98038.26	114410.75	-	-
40	98038.33	114410.56	-	-
41	98038.39	114410.37	-	-
42	98038.45	114410.18	-	-
43	98038.52	114409.99	-	-
44	98038.57	114409.8	-	-
45	98038.63	114409.61	-	-
46	98038.68	114409.42	-	-
47	98038.74	114409.22	-	-
48	98038.79	114409.03	-	-
49	98038.83	114408.84	-	-
50	98038.88	114408.64	-	-
51	98038.92	114408.45	-	-
52	98038.96	114408.25	-	-
53	98039	114408.05	-	-
54	98039.04	114407.86	-	-
55	98039.08	114407.66	-	-
56	98039.11	114407.46	-	-
57	98039.14	114407.27	-	-



ДОКУМЕНТ ПОДПИСАН
ЭЛЕКТРОННОЙ ПОДПИСЬЮ

Сертификат: 00ВВ056В7401СВ38D2В3576АСDС8425108

Владелец: ФЕДЕРАЛЬНАЯ СЛУЖБА ГОСУДАРСТВЕННОЙ

РЕГИСТРАЦИИ, КАДАСТРА И КАРТОГРАФИИ

Действителен: с 27.06.2023 по 19.09.2024

полное наименование должности

инициалы, фамилия

Земельный участок

вид объекта недвижимости

Лист № 17 раздела 3.2

Всего листов раздела 3.2: 82

Всего разделов: 8

Всего листов выписки: 533

11.07.2024г. № КУВИ-001/2024-180912229

Кадастровый номер:

78:07:0003119:2

1	2	3	4	5
58	98039.17	114407.07	-	-
59	98039.2	114406.87	-	-
60	98039.22	114406.67	-	-
61	98039.24	114406.47	-	-
62	98039.26	114406.27	-	-
63	98039.28	114406.07	-	-
64	98039.3	114405.87	-	-
65	98039.31	114405.68	-	-
66	98039.32	114405.48	-	-
67	98039.33	114405.28	-	-
68	98039.34	114405.08	-	-
69	98039.35	114404.88	-	-
70	98039.35	114404.68	-	-
71	98039.35	114404.48	-	-
72	98039.35	114404.28	-	-
73	98039.34	114404.08	-	-
74	98039.34	114403.88	-	-
75	98039.33	114403.68	-	-
76	98039.32	114403.48	-	-
77	98039.31	114403.28	-	-
78	98039.3	114403.08	-	-
79	98039.28	114402.88	-	-
80	98039.26	114402.68	-	-
81	98039.24	114402.48	-	-
82	98039.22	114402.28	-	-
83	98039.19	114402.08	-	-
84	98039.17	114401.88	-	-
85	98039.14	114401.69	-	-
86	98039.1	114401.49	-	-



ДОКУМЕНТ ПОДПИСАН
ЭЛЕКТРОННОЙ ПОДПИСЬЮ

Сертификат: 00ВВ056В7401СВ38D2В3576АСDС8425108

Владелец: ФЕДЕРАЛЬНАЯ СЛУЖБА ГОСУДАРСТВЕННОЙ

РЕГИСТРАЦИИ, КАДАСТРА И КАРТОГРАФИИ

Действителен: с 27.06.2023 по 19.09.2024

полное наименование должности

инициалы, фамилия

Земельный участок

вид объекта недвижимости

Лист № 18 раздела 3.2

Всего листов раздела 3.2: 82

Всего разделов: 8

Всего листов выписки: 533

11.07.2024г. № КУВИ-001/2024-180912229

Кадастровый номер:

78:07:0003119:2

1	2	3	4	5
87	98039.07	114401.29	-	-
88	98039.04	114401.1	-	-
89	98039	114400.9	-	-
90	98038.96	114400.7	-	-
91	98038.92	114400.51	-	-
92	98038.87	114400.31	-	-
93	98038.83	114400.12	-	-
94	98038.78	114399.92	-	-
95	98038.73	114399.73	-	-
96	98038.68	114399.54	-	-
97	98038.62	114399.34	-	-
98	98038.56	114399.15	-	-
99	98038.51	114398.96	-	-
100	98038.45	114398.77	-	-
101	98038.38	114398.58	-	-
102	98038.32	114398.39	-	-
103	98038.25	114398.2	-	-
104	98038.18	114398.02	-	-
105	98038.11	114397.83	-	-
106	98038.04	114397.64	-	-
107	98037.96	114397.46	-	-
108	98037.89	114397.27	-	-
109	98037.81	114397.09	-	-
110	98037.73	114396.9	-	-
111	98037.65	114396.72	-	-
112	98037.56	114396.54	-	-
113	98037.47	114396.36	-	-
114	98037.39	114396.18	-	-
115	98037.3	114396	-	-



ДОКУМЕНТ ПОДПИСАН
ЭЛЕКТРОННОЙ ПОДПИСЬЮ

Сертификат: 00ВВ056В7401СВ38D2В3576АСDС8425108

Владелец: ФЕДЕРАЛЬНАЯ СЛУЖБА ГОСУДАРСТВЕННОЙ

РЕГИСТРАЦИИ, КАДАСТРА И КАРТОГРАФИИ

Действителен: с 27.06.2023 по 19.09.2024

полное наименование должности

инициалы, фамилия

Земельный участок

вид объекта недвижимости

Лист № 19 раздела 3.2

Всего листов раздела 3.2: 82

Всего разделов: 8

Всего листов выписки: 533

11.07.2024г. № КУВИ-001/2024-180912229

Кадастровый номер:

78:07:0003119:2

1	2	3	4	5
116	98037.2	114395.83	-	-
117	98037.11	114395.65	-	-
118	98037.01	114395.47	-	-
119	98036.91	114395.3	-	-
120	98036.81	114395.13	-	-
121	98036.71	114394.95	-	-
122	98036.61	114394.78	-	-
123	98036.5	114394.61	-	-
124	98036.4	114394.45	-	-
125	98036.29	114394.28	-	-
126	98036.18	114394.11	-	-
127	98036.06	114393.95	-	-
128	98035.95	114393.78	-	-
129	98035.83	114393.62	-	-
130	98035.71	114393.46	-	-
131	98035.6	114393.3	-	-
132	98035.47	114393.14	-	-
133	98035.35	114392.98	-	-
134	98035.23	114392.82	-	-
135	98035.1	114392.67	-	-
136	98034.97	114392.52	-	-
137	98034.84	114392.36	-	-
138	98034.71	114392.21	-	-
139	98034.58	114392.06	-	-
140	98034.44	114391.92	-	-
141	98034.31	114391.77	-	-
142	98034.17	114391.62	-	-
143	98034.03	114391.48	-	-
144	98033.89	114391.34	-	-



ДОКУМЕНТ ПОДПИСАН
ЭЛЕКТРОННОЙ ПОДПИСЬЮ

Сертификат: 00ВВ056В7401СВ38D2В3576АСDС8425108

Владелец: ФЕДЕРАЛЬНАЯ СЛУЖБА ГОСУДАРСТВЕННОЙ

РЕГИСТРАЦИИ, КАДАСТРА И КАРТОГРАФИИ

Действителен: с 27.06.2023 по 19.09.2024

полное наименование должности

инициалы, фамилия

Земельный участок

вид объекта недвижимости

Лист № 20 раздела 3.2

Всего листов раздела 3.2: 82

Всего разделов: 8

Всего листов выписки: 533

11.07.2024г. № КУВИ-001/2024-180912229

Кадастровый номер:

78:07:0003119:2

1	2	3	4	5
145	98033.75	114391.2	-	-
146	98033.6	114391.06	-	-
147	98033.46	114390.92	-	-
148	98033.31	114390.79	-	-
149	98033.16	114390.65	-	-
150	98033.01	114390.52	-	-
151	98032.86	114390.39	-	-
152	98032.71	114390.26	-	-
153	98031.64	114389.43	-	-
154	98030.91	114388.75	-	-
155	98030.75	114388.62	-	-
156	98030.6	114388.5	-	-
157	98030.44	114388.38	-	-
158	98030.27	114388.26	-	-
159	98030.11	114388.15	-	-
160	98029.94	114388.04	-	-
161	98029.77	114387.94	-	-
162	98029.6	114387.83	-	-
163	98029.42	114387.74	-	-
164	98029.25	114387.64	-	-
165	98029.07	114387.55	-	-
166	98028.89	114387.47	-	-
167	98028.71	114387.39	-	-
168	98028.52	114387.31	-	-
169	98028.34	114387.23	-	-
170	98028.15	114387.16	-	-
171	98027.96	114387.1	-	-
172	98027.77	114387.04	-	-
173	98027.58	114386.98	-	-



ДОКУМЕНТ ПОДПИСАН
ЭЛЕКТРОННОЙ ПОДПИСЬЮ

Сертификат: 00ВВ056В7401СВ38D2В3576АСDC8425108

Владелец: ФЕДЕРАЛЬНАЯ СЛУЖБА ГОСУДАРСТВЕННОЙ

РЕГИСТРАЦИИ, КАДАСТРА И КАРТОГРАФИИ

Действителен: с 27.06.2023 по 19.09.2024

полное наименование должности

инициалы, фамилия

Земельный участок

вид объекта недвижимости

Лист № 21 раздела 3.2

Всего листов раздела 3.2: 82

Всего разделов: 8

Всего листов выписки: 533

11.07.2024г. № КУВИ-001/2024-180912229

Кадастровый номер:

78:07:0003119:2

1	2	3	4	5
174	98027.38	114386.93	-	-
175	98027.19	114386.88	-	-
176	98027	114386.83	-	-
177	98026.8	114386.79	-	-
178	98026.6	114386.76	-	-
179	98026.41	114386.73	-	-
180	98026.21	114386.7	-	-
181	98026.01	114386.68	-	-
182	98025.81	114386.66	-	-
183	98025.61	114386.64	-	-
184	98025.41	114386.63	-	-
185	98025.21	114386.63	-	-
186	98025.01	114386.63	-	-
187	98024.81	114386.63	-	-
188	98024.61	114386.64	-	-
189	98024.41	114386.65	-	-
190	98024.21	114386.67	-	-
191	98024.01	114386.69	-	-
192	98023.81	114386.72	-	-
193	98023.62	114386.74	-	-
194	98023.42	114386.78	-	-
195	98023.22	114386.82	-	-
196	98023.03	114386.86	-	-
197	98022.83	114386.91	-	-
198	98022.64	114386.96	-	-
199	98022.45	114387.01	-	-
200	98022.26	114387.07	-	-
201	98022.07	114387.14	-	-
202	98021.88	114387.21	-	-



ДОКУМЕНТ ПОДПИСАН
ЭЛЕКТРОННОЙ ПОДПИСЬЮ

Сертификат: 00ВВ056В7401СВ38D2В3576АСDC8425108

Владелец: ФЕДЕРАЛЬНАЯ СЛУЖБА ГОСУДАРСТВЕННОЙ

РЕГИСТРАЦИИ, КАДАСТРА И КАРТОГРАФИИ

Действителен: с 27.06.2023 по 19.09.2024

полное наименование должности

инициалы, фамилия

Земельный участок

вид объекта недвижимости

Лист № 22 раздела 3.2

Всего листов раздела 3.2: 82

Всего разделов: 8

Всего листов выписки: 533

11.07.2024г. № КУВИ-001/2024-180912229

Кадастровый номер:

78:07:0003119:2

1	2	3	4	5
203	98021.69	114387.28	-	-
204	98021.51	114387.35	-	-
205	98021.38	114387.41	-	-
206	98021.2	114387.49	-	-
207	98021.02	114387.58	-	-
208	98020.84	114387.67	-	-
209	98020.66	114387.77	-	-
210	98020.49	114387.87	-	-
211	98020.32	114387.97	-	-
212	98020.15	114388.07	-	-
213	98019.98	114388.18	-	-
214	98019.82	114388.3	-	-
215	98019.66	114388.42	-	-
216	98019.5	114388.54	-	-
217	98019.34	114388.66	-	-
218	98019.19	114388.79	-	-
219	98019.03	114388.92	-	-
220	98018.89	114389.05	-	-
221	98018.74	114389.19	-	-
222	98018.6	114389.33	-	-
223	98018.46	114389.48	-	-
224	98018.32	114389.62	-	-
225	98018.19	114389.77	-	-
226	98018.06	114389.92	-	-
227	98017.94	114390.08	-	-
228	98017.81	114390.24	-	-
229	98017.7	114390.4	-	-
230	98017.58	114390.56	-	-
231	98017.47	114390.73	-	-



ДОКУМЕНТ ПОДПИСАН
ЭЛЕКТРОННОЙ ПОДПИСЬЮ

Сертификат: 00ВВ056В7401СВ38D2В3576АСDC8425108

Владелец: ФЕДЕРАЛЬНАЯ СЛУЖБА ГОСУДАРСТВЕННОЙ

РЕГИСТРАЦИИ, КАДАСТРА И КАРТОГРАФИИ

Действителен: с 27.06.2023 по 19.09.2024

полное наименование должности

инициалы, фамилия

Земельный участок

вид объекта недвижимости

Лист № 23 раздела 3.2

Всего листов раздела 3.2: 82

Всего разделов: 8

Всего листов выписки: 533

11.07.2024г. № КУВИ-001/2024-180912229

Кадастровый номер:

78:07:0003119:2

1	2	3	4	5
232	98017.36	114390.9	-	-
233	98017.26	114391.07	-	-
234	98017.16	114391.24	-	-
235	98017.06	114391.42	-	-
236	98016.97	114391.59	-	-
237	98016.88	114391.77	-	-
238	98016.08	114394.33	-	-
239	98014.17	114397.37	-	-
240	98014.09	114397.55	-	-
241	98014	114397.74	-	-
242	98013.92	114397.92	-	-
243	98013.85	114398.1	-	-
244	98013.77	114398.29	-	-
245	98013.7	114398.47	-	-
246	98013.63	114398.66	-	-
247	98013.56	114398.85	-	-
248	98013.49	114399.04	-	-
249	98013.43	114399.23	-	-
250	98013.37	114399.42	-	-
251	98013.31	114399.61	-	-
252	98013.25	114399.8	-	-
253	98013.2	114399.99	-	-
254	98013.15	114400.19	-	-
255	98013.1	114400.38	-	-
256	98013.05	114400.58	-	-
257	98013.01	114400.77	-	-
258	98012.97	114400.97	-	-
259	98012.93	114401.16	-	-
260	98012.89	114401.36	-	-



ДОКУМЕНТ ПОДПИСАН
ЭЛЕКТРОННОЙ ПОДПИСЬЮ

Сертификат: 00ВВ056В7401СВ38D2В3576АСDС8425108

Владелец: ФЕДЕРАЛЬНАЯ СЛУЖБА ГОСУДАРСТВЕННОЙ

РЕГИСТРАЦИИ, КАДАСТРА И КАРТОГРАФИИ

Действителен: с 27.06.2023 по 19.09.2024

полное наименование должности

инициалы, фамилия

Земельный участок

вид объекта недвижимости

Лист № 24 раздела 3.2

Всего листов раздела 3.2: 82

Всего разделов: 8

Всего листов выписки: 533

11.07.2024г. № КУВИ-001/2024-180912229

Кадастровый номер:

78:07:0003119:2

1	2	3	4	5
261	98012.86	114401.56	-	-
262	98012.83	114401.76	-	-
263	98012.8	114401.95	-	-
264	98012.77	114402.15	-	-
265	98012.75	114402.35	-	-
266	98012.73	114402.55	-	-
267	98012.71	114402.75	-	-
268	98012.69	114402.95	-	-
269	98012.68	114403.15	-	-
270	98012.67	114403.35	-	-
271	98012.66	114403.55	-	-
272	98012.66	114403.75	-	-
273	98012.65	114403.95	-	-
274	98012.65	114404.15	-	-
275	98012.66	114404.35	-	-
276	98012.66	114404.55	-	-
277	98012.67	114404.75	-	-
278	98012.68	114404.95	-	-
279	98012.69	114405.15	-	-
280	98012.7	114405.34	-	-
281	98012.72	114405.54	-	-
282	98012.74	114405.74	-	-
283	98012.77	114405.94	-	-
284	98012.79	114406.14	-	-
285	98012.82	114406.34	-	-
286	98012.83	114406.42	-	-
287	98012.86	114406.63	-	-
288	98012.9	114406.83	-	-
289	98012.93	114407.02	-	-



ДОКУМЕНТ ПОДПИСАН
ЭЛЕКТРОННОЙ ПОДПИСЬЮ

Сертификат: 00ВВ056В7401СВ38D2В3576АСDС8425108

Владелец: ФЕДЕРАЛЬНАЯ СЛУЖБА ГОСУДАРСТВЕННОЙ

РЕГИСТРАЦИИ, КАДАСТРА И КАРТОГРАФИИ

Действителен: с 27.06.2023 по 19.09.2024

полное наименование должности

инициалы, фамилия

Земельный участок

вид объекта недвижимости

Лист № 25 раздела 3.2

Всего листов раздела 3.2: 82

Всего разделов: 8

Всего листов выписки: 533

11.07.2024г. № КУВИ-001/2024-180912229

Кадастровый номер:

78:07:0003119:2

1	2	3	4	5
290	98012.97	114407.22	-	-
291	98013.01	114407.41	-	-
292	98013.06	114407.61	-	-
293	98013.1	114407.8	-	-
294	98013.15	114408	-	-
295	98013.21	114408.19	-	-
296	98013.26	114408.38	-	-
297	98013.32	114408.58	-	-
298	98013.37	114408.77	-	-
299	98013.44	114408.96	-	-
300	98013.5	114409.15	-	-
301	98013.57	114409.34	-	-
302	98013.63	114409.52	-	-
303	98013.71	114409.71	-	-
304	98013.78	114409.9	-	-
305	98013.85	114410.08	-	-
306	98013.93	114410.27	-	-
307	98014.01	114410.45	-	-
308	98014.1	114410.63	-	-
309	98014.18	114410.81	-	-
310	98014.27	114410.99	-	-
311	98014.36	114411.17	-	-
312	98014.45	114411.35	-	-
313	98014.55	114411.52	-	-
314	98014.64	114411.7	-	-
315	98014.74	114411.87	-	-
316	98014.84	114412.05	-	-
317	98014.95	114412.22	-	-
318	98015.05	114412.39	-	-



ДОКУМЕНТ ПОДПИСАН
ЭЛЕКТРОННОЙ ПОДПИСЬЮ

Сертификат: 00ВВ056В7401СВ38D2В3576АСDC8425108

Владелец: ФЕДЕРАЛЬНАЯ СЛУЖБА ГОСУДАРСТВЕННОЙ

РЕГИСТРАЦИИ, КАДАСТРА И КАРТОГРАФИИ

Действителен: с 27.06.2023 по 19.09.2024

полное наименование должности

инициалы, фамилия

Земельный участок

вид объекта недвижимости

Лист № 26 раздела 3.2

Всего листов раздела 3.2: 82

Всего разделов: 8

Всего листов выписки: 533

11.07.2024г. № КУВИ-001/2024-180912229

Кадастровый номер:

78:07:0003119:2

1	2	3	4	5
319	98015.16	114412.56	-	-
320	98015.27	114412.72	-	-
321	98015.38	114412.89	-	-
322	98015.49	114413.05	-	-
323	98015.61	114413.22	-	-
324	98015.73	114413.38	-	-
325	98015.85	114413.54	-	-
326	98015.97	114413.69	-	-
327	98016.1	114413.85	-	-
328	98016.35	114414.16	-	-
329	98016.48	114414.31	-	-
330	98016.61	114414.47	-	-
331	98016.74	114414.61	-	-
332	98016.88	114414.76	-	-
333	98017.01	114414.91	-	-
334	98017.15	114415.05	-	-
335	98017.29	114415.19	-	-
336	98017.44	114415.33	-	-
337	98017.58	114415.47	-	-
338	98017.73	114415.61	-	-
339	98017.88	114415.74	-	-
340	98018.03	114415.87	-	-
341	98018.18	114416	-	-
342	98018.34	114416.13	-	-
343	98018.49	114416.25	-	-
344	98018.65	114416.37	-	-
345	98018.81	114416.49	-	-
346	98018.97	114416.61	-	-
347	98019.14	114416.73	-	-



ДОКУМЕНТ ПОДПИСАН
ЭЛЕКТРОННОЙ ПОДПИСЬЮ

Сертификат: 00ВВ056В7401СВ38D2В3576АСDC8425108

Владелец: ФЕДЕРАЛЬНАЯ СЛУЖБА ГОСУДАРСТВЕННОЙ

РЕГИСТРАЦИИ, КАДАСТРА И КАРТОГРАФИИ

Действителен: с 27.06.2023 по 19.09.2024

полное наименование должности

инициалы, фамилия

Земельный участок

вид объекта недвижимости

Лист № 27 раздела 3.2

Всего листов раздела 3.2: 82

Всего разделов: 8

Всего листов выписки: 533

11.07.2024г. № КУВИ-001/2024-180912229

Кадастровый номер:

78:07:0003119:2

1	2	3	4	5
348	98019.3	114416.84	-	-
349	98019.47	114416.95	-	-
350	98019.64	114417.06	-	-
351	98019.81	114417.16	-	-
352	98019.98	114417.27	-	-
353	98020.15	114417.37	-	-
354	98020.32	114417.47	-	-
355	98020.5	114417.56	-	-
356	98020.68	114417.66	-	-
357	98020.85	114417.75	-	-
358	98021.03	114417.83	-	-
359	98021.21	114417.92	-	-
360	98021.4	114418	-	-
361	98021.58	114418.08	-	-
362	98021.76	114418.16	-	-
363	98021.95	114418.24	-	-
364	98022.14	114418.31	-	-
365	98022.32	114418.38	-	-
366	98022.51	114418.44	-	-
367	98022.7	114418.51	-	-
368	98022.89	114418.57	-	-
369	98023.08	114418.63	-	-
370	98023.28	114418.68	-	-
371	98023.47	114418.74	-	-
372	98023.66	114418.79	-	-
373	98023.86	114418.84	-	-
374	98024.05	114418.88	-	-
375	98024.25	114418.92	-	-
376	98024.44	114418.96	-	-



ДОКУМЕНТ ПОДПИСАН
ЭЛЕКТРОННОЙ ПОДПИСЬЮ

Сертификат: 00ВВ056В7401СВ38D2В3576АСDС8425108

Владелец: ФЕДЕРАЛЬНАЯ СЛУЖБА ГОСУДАРСТВЕННОЙ

РЕГИСТРАЦИИ, КАДАСТРА И КАРТОГРАФИИ

Действителен: с 27.06.2023 по 19.09.2024

полное наименование должности

инициалы, фамилия

Земельный участок

вид объекта недвижимости

Лист № 28 раздела 3.2

Всего листов раздела 3.2: 82

Всего разделов: 8

Всего листов выписки: 533

11.07.2024г. № КУВИ-001/2024-180912229

Кадастровый номер:

78:07:0003119:2

1	2	3	4	5
377	98024.64	114419	-	-
378	98024.84	114419.03	-	-
379	98025.03	114419.06	-	-
380	98025.23	114419.09	-	-
381	98025.43	114419.11	-	-
382	98025.63	114419.14	-	-
383	98025.83	114419.16	-	-
384	98026.03	114419.17	-	-
385	98026.23	114419.18	-	-
386	98026.54	114419.2	-	-
387	98026.74	114419.21	-	-
388	98026.94	114419.21	-	-
389	98027.14	114419.21	-	-
390	98027.34	114419.21	-	-
391	98027.54	114419.2	-	-
392	98027.74	114419.19	-	-
393	98027.94	114419.18	-	-
394	98028.14	114419.17	-	-
395	98028.34	114419.15	-	-
396	98028.54	114419.13	-	-
397	98028.74	114419.11	-	-
398	98028.93	114419.08	-	-
399	98029.13	114419.05	-	-
400	98029.33	114419.02	-	-
401	98029.53	114418.99	-	-
402	98029.72	114418.95	-	-
403	98029.92	114418.91	-	-
404	98030.11	114418.87	-	-
405	98030.31	114418.82	-	-



ДОКУМЕНТ ПОДПИСАН
ЭЛЕКТРОННОЙ ПОДПИСЬЮ

Сертификат: 00ВВ056В7401СВ38D2В3576АСDC8425108

Владелец: ФЕДЕРАЛЬНАЯ СЛУЖБА ГОСУДАРСТВЕННОЙ

РЕГИСТРАЦИИ, КАДАСТРА И КАРТОГРАФИИ

Действителен: с 27.06.2023 по 19.09.2024

полное наименование должности

инициалы, фамилия

Земельный участок

вид объекта недвижимости

Лист № 29 раздела 3.2

Всего листов раздела 3.2: 82

Всего разделов: 8

Всего листов выписки: 533

11.07.2024г. № КУВИ-001/2024-180912229

Кадастровый номер:

78:07:0003119:2

1	2	3	4	5
406	98030.5	114418.77	-	-
407	98030.7	114418.72	-	-
408	98030.89	114418.67	-	-
409	98031.08	114418.61	-	-
410	98031.27	114418.55	-	-
411	98031.46	114418.49	-	-
412	98031.65	114418.42	-	-
413	98031.84	114418.36	-	-
414	98032.03	114418.29	-	-
415	98032.21	114418.21	-	-
416	98032.4	114418.14	-	-
417	98032.58	114418.06	-	-
418	98032.76	114417.98	-	-
419	98032.95	114417.89	-	-
420	98033.13	114417.81	-	-
421	98033.31	114417.72	-	-
422	98033.48	114417.63	-	-
423	98033.66	114417.53	-	-
424	98033.84	114417.44	-	-
425	98034.01	114417.34	-	-
426	98034.18	114417.24	-	-
427	98034.35	114417.13	-	-
1	98034.42	114417.09	-	-
1	98087.86	114281.28	-	-
2	98088.7	114282.81	-	-
3	98088.79	114282.91	-	-
4	98088.93	114283.05	-	-
5	98089.07	114283.19	-	-
6	98089.22	114283.32	-	-



ДОКУМЕНТ ПОДПИСАН
ЭЛЕКТРОННОЙ ПОДПИСЬЮ

Сертификат: 00ВВ056В7401СВ38D2В3576АСDС8425108

Владелец: ФЕДЕРАЛЬНАЯ СЛУЖБА ГОСУДАРСТВЕННОЙ

РЕГИСТРАЦИИ, КАДАСТРА И КАРТОГРАФИИ

Действителен: с 27.06.2023 по 19.09.2024

полное наименование должности

инициалы, фамилия

Земельный участок

вид объекта недвижимости

Лист № 30 раздела 3.2

Всего листов раздела 3.2: 82

Всего разделов: 8

Всего листов выписки: 533

11.07.2024г. № КУВИ-001/2024-180912229

Кадастровый номер:

78:07:0003119:2

1	2	3	4	5
7	98089.38	114283.44	-	-
8	98089.54	114283.56	-	-
9	98089.71	114283.66	-	-
10	98089.89	114283.76	-	-
11	98090.06	114283.86	-	-
12	98090.25	114283.94	-	-
13	98090.43	114284.01	-	-
14	98090.62	114284.08	-	-
15	98090.81	114284.13	-	-
16	98091.01	114284.18	-	-
17	98091.2	114284.22	-	-
18	98091.4	114284.25	-	-
19	98091.6	114284.27	-	-
20	98091.8	114284.28	-	-
21	98092	114284.28	-	-
22	98092.2	114284.27	-	-
23	98092.4	114284.25	-	-
24	98092.6	114284.23	-	-
25	98092.79	114284.19	-	-
26	98092.99	114284.14	-	-
27	98093.18	114284.09	-	-
28	98093.37	114284.02	-	-
29	98093.56	114283.95	-	-
30	98093.74	114283.87	-	-
31	98093.92	114283.78	-	-
32	98094.09	114283.68	-	-
33	98094.26	114283.58	-	-
34	98094.43	114283.46	-	-
35	98094.58	114283.34	-	-



ДОКУМЕНТ ПОДПИСАН
ЭЛЕКТРОННОЙ ПОДПИСЬЮ

Сертификат: 00ВВ056В7401СВ38D2В3576АСDС8425108

Владелец: ФЕДЕРАЛЬНАЯ СЛУЖБА ГОСУДАРСТВЕННОЙ

РЕГИСТРАЦИИ, КАДАСТРА И КАРТОГРАФИИ

Действителен: с 27.06.2023 по 19.09.2024

полное наименование должности

инициалы, фамилия

Земельный участок

вид объекта недвижимости

Лист № 31 раздела 3.2

Всего листов раздела 3.2: 82

Всего разделов: 8

Всего листов выписки: 533

11.07.2024г. № КУВИ-001/2024-180912229

Кадастровый номер:

78:07:0003119:2

1	2	3	4	5
36	98094.74	114283.21	-	-
37	98094.88	114283.08	-	-
38	98095.02	114282.93	-	-
39	98095.16	114282.78	-	-
40	98095.28	114282.63	-	-
41	98095.4	114282.47	-	-
42	98095.51	114282.3	-	-
43	98095.62	114282.13	-	-
44	98095.71	114281.95	-	-
45	98095.8	114281.77	-	-
46	98095.83	114281.7	-	-
47	98095.99	114281.58	-	-
48	98096.15	114281.46	-	-
49	98096.31	114281.34	-	-
50	98096.47	114281.22	-	-
51	98096.64	114281.11	-	-
52	98096.8	114281	-	-
53	98096.97	114280.88	-	-
54	98097.13	114280.77	-	-
55	98097.3	114280.66	-	-
56	98097.47	114280.55	-	-
57	98097.64	114280.45	-	-
58	98097.81	114280.34	-	-
59	98097.98	114280.24	-	-
60	98098.15	114280.13	-	-
61	98098.32	114280.03	-	-
62	98098.49	114279.93	-	-
63	98098.67	114279.83	-	-
64	98098.84	114279.74	-	-



ДОКУМЕНТ ПОДПИСАН
ЭЛЕКТРОННОЙ ПОДПИСЬЮ

Сертификат: 00ВВ056В7401СВ38D2В3576АСDС8425108

Владелец: ФЕДЕРАЛЬНАЯ СЛУЖБА ГОСУДАРСТВЕННОЙ

РЕГИСТРАЦИИ, КАДАСТРА И КАРТОГРАФИИ

Действителен: с 27.06.2023 по 19.09.2024

полное наименование должности

инициалы, фамилия

Земельный участок

вид объекта недвижимости

Лист № 32 раздела 3.2

Всего листов раздела 3.2: 82

Всего разделов: 8

Всего листов выписки: 533

11.07.2024г. № КУВИ-001/2024-180912229

Кадастровый номер:

78:07:0003119:2

1	2	3	4	5
65	98099.02	114279.64	-	-
66	98099.2	114279.55	-	-
67	98099.37	114279.45	-	-
68	98099.55	114279.36	-	-
69	98099.73	114279.27	-	-
70	98099.86	114279.21	-	-
71	98100.04	114279.12	-	-
72	98100.22	114279.04	-	-
73	98100.4	114278.95	-	-
74	98100.58	114278.87	-	-
75	98100.77	114278.79	-	-
76	98100.95	114278.71	-	-
77	98101.14	114278.63	-	-
78	98101.32	114278.56	-	-
79	98101.51	114278.48	-	-
80	98101.69	114278.41	-	-
81	98101.88	114278.34	-	-
82	98102.07	114278.27	-	-
83	98102.25	114278.2	-	-
84	98102.44	114278.13	-	-
85	98102.63	114278.07	-	-
86	98102.82	114278	-	-
87	98103.01	114277.94	-	-
88	98103.2	114277.88	-	-
89	98103.39	114277.82	-	-
90	98103.58	114277.76	-	-
91	98103.78	114277.71	-	-
92	98103.97	114277.65	-	-
93	98104.16	114277.6	-	-



ДОКУМЕНТ ПОДПИСАН
ЭЛЕКТРОННОЙ ПОДПИСЬЮ

Сертификат: 00ВВ056В7401СВ38Д2В3576АСДС8425108

Владелец: ФЕДЕРАЛЬНАЯ СЛУЖБА ГОСУДАРСТВЕННОЙ

РЕГИСТРАЦИИ, КАДАСТРА И КАРТОГРАФИИ

Действителен: с 27.06.2023 по 19.09.2024

полное наименование должности

инициалы, фамилия

Земельный участок

вид объекта недвижимости

Лист № 33 раздела 3.2

Всего листов раздела 3.2: 82

Всего разделов: 8

Всего листов выписки: 533

11.07.2024г. № КУВИ-001/2024-180912229

Кадастровый номер:

78:07:0003119:2

1	2	3	4	5
94	98104.36	114277.55	-	-
95	98104.55	114277.5	-	-
96	98104.74	114277.45	-	-
97	98104.94	114277.41	-	-
98	98105.13	114277.36	-	-
99	98105.33	114277.32	-	-
100	98105.52	114277.28	-	-
101	98105.72	114277.24	-	-
102	98105.92	114277.2	-	-
103	98106.11	114277.17	-	-
104	98106.31	114277.13	-	-
105	98106.51	114277.1	-	-
106	98106.71	114277.07	-	-
107	98106.82	114277.05	-	-
108	98106.95	114277	-	-
109	98107.13	114276.93	-	-
110	98107.31	114276.84	-	-
111	98107.49	114276.76	-	-
112	98107.67	114276.67	-	-
113	98107.85	114276.57	-	-
114	98108.02	114276.47	-	-
115	98108.19	114276.37	-	-
116	98108.36	114276.26	-	-
117	98108.52	114276.14	-	-
118	98108.68	114276.02	-	-
119	98108.84	114275.9	-	-
120	98108.99	114275.77	-	-
121	98109.14	114275.64	-	-
122	98109.29	114275.51	-	-



ДОКУМЕНТ ПОДПИСАН
ЭЛЕКТРОННОЙ ПОДПИСЬЮ

Сертификат: 00ВВ056В7401СВ38D2В3576АСDС8425108

Владелец: ФЕДЕРАЛЬНАЯ СЛУЖБА ГОСУДАРСТВЕННОЙ

РЕГИСТРАЦИИ, КАДАСТРА И КАРТОГРАФИИ

Действителен: с 27.06.2023 по 19.09.2024

полное наименование должности

инициалы, фамилия

Земельный участок

вид объекта недвижимости

Лист № 34 раздела 3.2

Всего листов раздела 3.2: 82

Всего разделов: 8

Всего листов выписки: 533

11.07.2024г. № КУВИ-001/2024-180912229

Кадастровый номер:

78:07:0003119:2

1	2	3	4	5
123	98109.44	114275.37	-	-
124	98109.57	114275.22	-	-
125	98109.71	114275.08	-	-
126	98109.84	114274.92	-	-
127	98109.97	114274.77	-	-
128	98110.09	114274.61	-	-
129	98110.16	114274.52	-	-
130	98110.31	114274.39	-	-
131	98110.43	114274.23	-	-
132	98110.52	114274.05	-	-
133	98110.57	114273.86	-	-
134	98110.59	114273.66	-	-
135	98110.57	114273.46	-	-
136	98110.52	114273.27	-	-
137	98110.43	114273.08	-	-
138	98110.31	114272.92	-	-
139	98110.16	114272.79	-	-
140	98109.99	114272.68	-	-
141	98109.81	114272.61	-	-
142	98109.61	114272.57	-	-
143	98109.41	114272.56	-	-
144	98109.39	114272.57	-	-
145	98109.2	114272.52	-	-
146	98109	114272.46	-	-
147	98108.81	114272.41	-	-
148	98108.62	114272.36	-	-
149	98108.42	114272.32	-	-
150	98108.23	114272.28	-	-
151	98108.03	114272.23	-	-



ДОКУМЕНТ ПОДПИСАН
ЭЛЕКТРОННОЙ ПОДПИСЬЮ

Сертификат: 00ВВ056В7401СВ38D2В3576АСDC8425108

Владелец: ФЕДЕРАЛЬНАЯ СЛУЖБА ГОСУДАРСТВЕННОЙ

РЕГИСТРАЦИИ, КАДАСТРА И КАРТОГРАФИИ

Действителен: с 27.06.2023 по 19.09.2024

полное наименование должности

инициалы, фамилия

Земельный участок

вид объекта недвижимости

Лист № 35 раздела 3.2

Всего листов раздела 3.2: 82

Всего разделов: 8

Всего листов выписки: 533

11.07.2024г. № КУВИ-001/2024-180912229

Кадастровый номер:

78:07:0003119:2

1	2	3	4	5
152	98107.84	114272.19	-	-
153	98107.64	114272.16	-	-
154	98107.44	114272.12	-	-
155	98107.24	114272.09	-	-
156	98107.05	114272.06	-	-
157	98106.85	114272.03	-	-
158	98106.65	114272.01	-	-
159	98106.45	114271.98	-	-
160	98106.25	114271.96	-	-
161	98106.05	114271.94	-	-
162	98106.03	114271.94	-	-
163	98105.83	114271.92	-	-
164	98105.63	114271.91	-	-
165	98105.43	114271.9	-	-
166	98105.23	114271.89	-	-
167	98105.03	114271.89	-	-
168	98104.83	114271.87	-	-
169	98104.63	114271.87	-	-
170	98104.43	114271.87	-	-
171	98104.23	114271.87	-	-
172	98104.03	114271.88	-	-
173	98103.83	114271.88	-	-
174	98103.63	114271.89	-	-
175	98103.43	114271.9	-	-
176	98103.23	114271.91	-	-
177	98103.03	114271.93	-	-
178	98102.83	114271.95	-	-
179	98102.64	114271.96	-	-
180	98102.44	114271.99	-	-



ДОКУМЕНТ ПОДПИСАН
ЭЛЕКТРОННОЙ ПОДПИСЬЮ

Сертификат: 00ВВ056В7401СВ38D2В3576АСDС8425108

Владелец: ФЕДЕРАЛЬНАЯ СЛУЖБА ГОСУДАРСТВЕННОЙ

РЕГИСТРАЦИИ, КАДАСТРА И КАРТОГРАФИИ

Действителен: с 27.06.2023 по 19.09.2024

полное наименование должности

инициалы, фамилия

Земельный участок

вид объекта недвижимости

Лист № 36 раздела 3.2

Всего листов раздела 3.2: 82

Всего разделов: 8

Всего листов выписки: 533

11.07.2024г. № КУВИ-001/2024-180912229

Кадастровый номер:

78:07:0003119:2

1	2	3	4	5
181	98102.24	114272.01	-	-
182	98102.04	114272.04	-	-
183	98101.84	114272.07	-	-
184	98101.64	114272.1	-	-
185	98101.44	114272.13	-	-
186	98101.27	114272.23	-	-
187	98101.1	114272.33	-	-
188	98100.92	114272.43	-	-
189	98100.75	114272.53	-	-
190	98100.57	114272.63	-	-
191	98100.4	114272.73	-	-
192	98100.23	114272.83	-	-
193	98100.05	114272.92	-	-
194	98099.88	114273.02	-	-
195	98099.7	114273.12	-	-
196	98099.52	114273.21	-	-
197	98099.35	114273.3	-	-
198	98099.17	114273.4	-	-
199	98098.99	114273.49	-	-
200	98098.82	114273.58	-	-
201	98098.64	114273.67	-	-
202	98098.46	114273.76	-	-
203	98098.28	114273.85	-	-
204	98098.1	114273.94	-	-
205	98097.92	114274.03	-	-
206	98097.74	114274.12	-	-
207	98097.56	114274.21	-	-
208	98097.38	114274.29	-	-
209	98097.2	114274.38	-	-



ДОКУМЕНТ ПОДПИСАН
ЭЛЕКТРОННОЙ ПОДПИСЬЮ

Сертификат: 00ВВ056В7401СВ38D2В3576АСDC8425108

Владелец: ФЕДЕРАЛЬНАЯ СЛУЖБА ГОСУДАРСТВЕННОЙ

РЕГИСТРАЦИИ, КАДАСТРА И КАРТОГРАФИИ

Действителен: с 27.06.2023 по 19.09.2024

полное наименование должности

инициалы, фамилия

Земельный участок

вид объекта недвижимости

Лист № 37 раздела 3.2

Всего листов раздела 3.2: 82

Всего разделов: 8

Всего листов выписки: 533

11.07.2024г. № КУВИ-001/2024-180912229

Кадастровый номер:

78:07:0003119:2

1	2	3	4	5
210	98097.02	114274.47	-	-
211	98096.84	114274.55	-	-
212	98096.66	114274.63	-	-
213	98096.48	114274.72	-	-
214	98096.29	114274.8	-	-
215	98096.18	114274.85	-	-
216	98096	114274.93	-	-
217	98095.81	114275.01	-	-
218	98095.63	114275.09	-	-
219	98095.45	114275.17	-	-
220	98095.26	114275.25	-	-
221	98095.08	114275.33	-	-
222	98094.89	114275.4	-	-
223	98094.71	114275.48	-	-
224	98094.52	114275.56	-	-
225	98094.34	114275.63	-	-
226	98094.15	114275.7	-	-
227	98093.97	114275.78	-	-
228	98093.78	114275.85	-	-
229	98093.59	114275.92	-	-
230	98093.41	114275.99	-	-
231	98093.22	114276.06	-	-
232	98093.03	114276.13	-	-
233	98092.84	114276.2	-	-
234	98092.66	114276.27	-	-
235	98092.47	114276.34	-	-
236	98092.28	114276.41	-	-
237	98092.09	114276.47	-	-
238	98091.9	114276.54	-	-



ДОКУМЕНТ ПОДПИСАН
ЭЛЕКТРОННОЙ ПОДПИСЬЮ

Сертификат: 00ВВ056В7401СВ38D2В3576АСDС8425108

Владелец: ФЕДЕРАЛЬНАЯ СЛУЖБА ГОСУДАРСТВЕННОЙ

РЕГИСТРАЦИИ, КАДАСТРА И КАРТОГРАФИИ

Действителен: с 27.06.2023 по 19.09.2024

полное наименование должности

инициалы, фамилия

Земельный участок

вид объекта недвижимости

Лист № 38 раздела 3.2

Всего листов раздела 3.2: 82

Всего разделов: 8

Всего листов выписки: 533

11.07.2024г. № КУВИ-001/2024-180912229

Кадастровый номер:

78:07:0003119:2

1	2	3	4	5
239	98091.71	114276.6	-	-
240	98091.6	114276.64	-	-
241	98091.45	114276.66	-	-
242	98091.25	114276.68	-	-
243	98091.05	114276.72	-	-
244	98090.86	114276.77	-	-
245	98090.67	114276.83	-	-
246	98090.48	114276.89	-	-
247	98090.29	114276.97	-	-
248	98090.11	114277.05	-	-
249	98089.93	114277.14	-	-
250	98089.76	114277.24	-	-
251	98089.59	114277.35	-	-
252	98089.43	114277.47	-	-
253	98089.28	114277.6	-	-
254	98089.13	114277.73	-	-
255	98088.98	114277.87	-	-
256	98088.85	114278.02	-	-
257	98088.72	114278.17	-	-
258	98088.6	114278.33	-	-
259	98088.49	114278.49	-	-
260	98088.38	114278.66	-	-
261	98088.28	114278.84	-	-
262	98088.2	114279.02	-	-
263	98088.12	114279.2	-	-
264	98088.05	114279.39	-	-
265	98087.99	114279.58	-	-
266	98087.94	114279.77	-	-
267	98087.89	114279.97	-	-



ДОКУМЕНТ ПОДПИСАН
ЭЛЕКТРОННОЙ ПОДПИСЬЮ

Сертификат: 00ВВ056В7401СВ38Д2В3576АСДС8425108

Владелец: ФЕДЕРАЛЬНАЯ СЛУЖБА ГОСУДАРСТВЕННОЙ

РЕГИСТРАЦИИ, КАДАСТРА И КАРТОГРАФИИ

Действителен: с 27.06.2023 по 19.09.2024

полное наименование должности

инициалы, фамилия

Земельный участок

вид объекта недвижимости

Лист № 39 раздела 3.2

Всего листов раздела 3.2: 82

Всего разделов: 8

Всего листов выписки: 533

11.07.2024г. № КУВИ-001/2024-180912229

Кадастровый номер:

78:07:0003119:2

1	2	3	4	5
268	98087.86	114280.17	-	-
269	98087.84	114280.37	-	-
270	98087.83	114280.57	-	-
271	98087.82	114280.77	-	-
272	98087.83	114280.97	-	-
273	98087.85	114281.16	-	-
1	98087.86	114281.28	-	-
1	98053.69	114297.85	-	-
2	98053.84	114297.99	-	-
3	98054	114298.12	-	-
4	98054.16	114298.24	-	-
5	98054.32	114298.35	-	-
6	98054.49	114298.46	-	-
7	98054.66	114298.56	-	-
8	98054.84	114298.65	-	-
9	98055.02	114298.73	-	-
10	98055.21	114298.81	-	-
11	98055.4	114298.87	-	-
12	98055.59	114298.93	-	-
13	98055.78	114298.98	-	-
14	98055.98	114299.02	-	-
15	98056.17	114299.06	-	-
16	98056.37	114299.08	-	-
17	98056.57	114299.1	-	-
18	98056.77	114299.11	-	-
19	98056.97	114299.1	-	-
20	98057.17	114299.09	-	-
21	98057.37	114299.07	-	-
22	98057.57	114299.05	-	-



ДОКУМЕНТ ПОДПИСАН
ЭЛЕКТРОННОЙ ПОДПИСЬЮ

Сертификат: 00ВВ056В7401СВ38D2В3576АСDС8425108

Владелец: ФЕДЕРАЛЬНАЯ СЛУЖБА ГОСУДАРСТВЕННОЙ

РЕГИСТРАЦИИ, КАДАСТРА И КАРТОГРАФИИ

Действителен: с 27.06.2023 по 19.09.2024

полное наименование должности

инициалы, фамилия

Земельный участок

вид объекта недвижимости

Лист № 40 раздела 3.2

Всего листов раздела 3.2: 82

Всего разделов: 8

Всего листов выписки: 533

11.07.2024г. № КУВИ-001/2024-180912229

Кадастровый номер:

78:07:0003119:2

1	2	3	4	5
23	98057.76	114299.01	-	-
24	98057.96	114298.97	-	-
25	98058.15	114298.91	-	-
26	98058.34	114298.85	-	-
27	98058.53	114298.78	-	-
28	98058.71	114298.7	-	-
29	98058.89	114298.62	-	-
30	98059.07	114298.52	-	-
31	98059.24	114298.42	-	-
32	98059.41	114298.31	-	-
33	98059.57	114298.19	-	-
34	98059.73	114298.07	-	-
35	98059.88	114297.94	-	-
36	98060.03	114297.81	-	-
37	98060.17	114297.66	-	-
38	98060.3	114297.51	-	-
39	98060.43	114297.36	-	-
40	98060.55	114297.2	-	-
41	98060.66	114297.03	-	-
42	98060.77	114296.86	-	-
43	98060.87	114296.69	-	-
44	98060.96	114296.51	-	-
45	98061.04	114296.33	-	-
46	98061.11	114296.14	-	-
47	98061.18	114295.95	-	-
48	98061.21	114295.86	-	-
49	98075.01	114289.79	-	-
50	98075.09	114289.77	-	-
51	98075.28	114289.71	-	-



ДОКУМЕНТ ПОДПИСАН
ЭЛЕКТРОННОЙ ПОДПИСЬЮ

Сертификат: 00ВВ056В7401СВ38D2В3576АСDС8425108

Владелец: ФЕДЕРАЛЬНАЯ СЛУЖБА ГОСУДАРСТВЕННОЙ

РЕГИСТРАЦИИ, КАДАСТРА И КАРТОГРАФИИ

Действителен: с 27.06.2023 по 19.09.2024

полное наименование должности

инициалы, фамилия

Земельный участок

вид объекта недвижимости

Лист № 41 раздела 3.2

Всего листов раздела 3.2: 82

Всего разделов: 8

Всего листов выписки: 533

11.07.2024г. № КУВИ-001/2024-180912229

Кадастровый номер:

78:07:0003119:2

1	2	3	4	5
52	98075.46	114289.63	-	-
53	98075.64	114289.54	-	-
54	98075.81	114289.43	-	-
55	98075.97	114289.32	-	-
56	98076.12	114289.19	-	-
57	98076.27	114289.05	-	-
58	98076.4	114288.9	-	-
59	98076.52	114288.74	-	-
60	98076.63	114288.57	-	-
61	98076.72	114288.4	-	-
62	98076.8	114288.21	-	-
63	98076.87	114288.03	-	-
64	98076.93	114287.83	-	-
65	98076.96	114287.64	-	-
66	98076.99	114287.44	-	-
67	98076.99	114287.4	-	-
68	98076.43	114285.32	-	-
69	98076.27	114285.2	-	-
70	98076.1	114285.09	-	-
71	98075.93	114284.98	-	-
72	98075.76	114284.89	-	-
73	98075.58	114284.79	-	-
74	98075.4	114284.71	-	-
75	98075.21	114284.63	-	-
76	98075.03	114284.57	-	-
77	98074.84	114284.51	-	-
78	98074.64	114284.45	-	-
79	98074.45	114284.41	-	-
80	98074.25	114284.37	-	-



ДОКУМЕНТ ПОДПИСАН
ЭЛЕКТРОННОЙ ПОДПИСЬЮ

Сертификат: 00ВВ056В7401СВ38D2В3576АСDС8425108

Владелец: ФЕДЕРАЛЬНАЯ СЛУЖБА ГОСУДАРСТВЕННОЙ

РЕГИСТРАЦИИ, КАДАСТРА И КАРТОГРАФИИ

Действителен: с 27.06.2023 по 19.09.2024

полное наименование должности

инициалы, фамилия

Земельный участок

вид объекта недвижимости

Лист № 42 раздела 3.2

Всего листов раздела 3.2: 82

Всего разделов: 8

Всего листов выписки: 533

11.07.2024г. № КУВИ-001/2024-180912229

Кадастровый номер:

78:07:0003119:2

1	2	3	4	5
81	98074.12	114284.35	-	-
82	98073.92	114284.33	-	-
83	98073.72	114284.31	-	-
84	98073.52	114284.3	-	-
85	98073.32	114284.31	-	-
86	98073.12	114284.31	-	-
87	98072.92	114284.33	-	-
88	98072.72	114284.36	-	-
89	98072.53	114284.39	-	-
90	98072.33	114284.43	-	-
91	98072.14	114284.48	-	-
92	98071.95	114284.54	-	-
93	98071.76	114284.6	-	-
94	98071.57	114284.68	-	-
95	98071.39	114284.76	-	-
96	98071.28	114284.81	-	-
97	98071.11	114284.91	-	-
98	98070.93	114285.01	-	-
99	98070.76	114285.11	-	-
100	98070.58	114285.2	-	-
101	98070.41	114285.3	-	-
102	98070.23	114285.39	-	-
103	98070.05	114285.48	-	-
104	98069.87	114285.57	-	-
105	98069.7	114285.66	-	-
106	98069.52	114285.75	-	-
107	98069.34	114285.84	-	-
108	98069.16	114285.93	-	-
109	98068.98	114286.01	-	-



ДОКУМЕНТ ПОДПИСАН
ЭЛЕКТРОННОЙ ПОДПИСЬЮ

Сертификат: 00ВВ056В7401СВ38D2В3576АСDС8425108

Владелец: ФЕДЕРАЛЬНАЯ СЛУЖБА ГОСУДАРСТВЕННОЙ

РЕГИСТРАЦИИ, КАДАСТРА И КАРТОГРАФИИ

Действителен: с 27.06.2023 по 19.09.2024

полное наименование должности

инициалы, фамилия

Земельный участок

вид объекта недвижимости

Лист № 43 раздела 3.2

Всего листов раздела 3.2: 82

Всего разделов: 8

Всего листов выписки: 533

11.07.2024г. № КУВИ-001/2024-180912229

Кадастровый номер:

78:07:0003119:2

1	2	3	4	5
110	98068.79	114286.1	-	-
111	98068.61	114286.18	-	-
112	98068.43	114286.26	-	-
113	98068.25	114286.34	-	-
114	98068.06	114286.42	-	-
115	98067.88	114286.5	-	-
116	98067.69	114286.57	-	-
117	98067.51	114286.65	-	-
118	98067.32	114286.72	-	-
119	98067.13	114286.79	-	-
120	98066.95	114286.86	-	-
121	98066.76	114286.93	-	-
122	98066.57	114287	-	-
123	98066.38	114287.07	-	-
124	98066.2	114287.14	-	-
125	98066.01	114287.2	-	-
126	98065.82	114287.26	-	-
127	98065.42	114287.39	-	-
128	98065.22	114287.45	-	-
129	98065.02	114287.51	-	-
130	98064.83	114287.57	-	-
131	98064.64	114287.62	-	-
132	98064.45	114287.68	-	-
133	98064.25	114287.73	-	-
134	98064.06	114287.78	-	-
135	98063.87	114287.83	-	-
136	98063.67	114287.88	-	-
137	98063.48	114287.92	-	-
138	98063.28	114287.97	-	-



ДОКУМЕНТ ПОДПИСАН
ЭЛЕКТРОННОЙ ПОДПИСЬЮ

Сертификат: 00ВВ056В7401СВ38D2В3576АСDС8425108

Владелец: ФЕДЕРАЛЬНАЯ СЛУЖБА ГОСУДАРСТВЕННОЙ

РЕГИСТРАЦИИ, КАДАСТРА И КАРТОГРАФИИ

Действителен: с 27.06.2023 по 19.09.2024

полное наименование должности

инициалы, фамилия

Земельный участок

вид объекта недвижимости

Лист № 44 раздела 3.2

Всего листов раздела 3.2: 82

Всего разделов: 8

Всего листов выписки: 533

11.07.2024г. № КУВИ-001/2024-180912229

Кадастровый номер:

78:07:0003119:2

1	2	3	4	5
139	98063.09	114288.01	-	-
140	98062.89	114288.06	-	-
141	98062.7	114288.1	-	-
142	98062.5	114288.14	-	-
143	98062.31	114288.18	-	-
144	98062.11	114288.22	-	-
145	98061.91	114288.25	-	-
146	98061.72	114288.29	-	-
147	98061.52	114288.32	-	-
148	98061.32	114288.35	-	-
149	98061.12	114288.38	-	-
150	98060.93	114288.41	-	-
151	98060.73	114288.44	-	-
152	98060.53	114288.47	-	-
153	98060.33	114288.49	-	-
154	98060.13	114288.52	-	-
155	98059.93	114288.54	-	-
156	98059.73	114288.56	-	-
157	98059.54	114288.58	-	-
158	98059.34	114288.6	-	-
159	98059.14	114288.61	-	-
160	98058.94	114288.63	-	-
161	98058.74	114288.64	-	-
162	98058.54	114288.66	-	-
163	98058.34	114288.67	-	-
164	98058.14	114288.68	-	-
165	98057.94	114288.69	-	-
166	98057.74	114288.69	-	-
167	98057.54	114288.7	-	-



ДОКУМЕНТ ПОДПИСАН
ЭЛЕКТРОННОЙ ПОДПИСЬЮ

Сертификат: 00ВВ056В7401СВ38D2В3576АСDС8425108

Владелец: ФЕДЕРАЛЬНАЯ СЛУЖБА ГОСУДАРСТВЕННОЙ

РЕГИСТРАЦИИ, КАДАСТРА И КАРТОГРАФИИ

Действителен: с 27.06.2023 по 19.09.2024

полное наименование должности

инициалы, фамилия

Земельный участок

вид объекта недвижимости

Лист № 45 раздела 3.2

Всего листов раздела 3.2: 82

Всего разделов: 8

Всего листов выписки: 533

11.07.2024г. № КУВИ-001/2024-180912229

Кадастровый номер:

78:07:0003119:2

1	2	3	4	5
168	98057.34	114288.71	-	-
169	98057.14	114288.71	-	-
170	98056.94	114288.71	-	-
171	98056.77	114288.76	-	-
172	98056.58	114288.82	-	-
173	98056.39	114288.89	-	-
174	98056.21	114288.96	-	-
175	98056.02	114289.04	-	-
176	98055.84	114289.12	-	-
177	98055.66	114289.21	-	-
178	98055.48	114289.3	-	-
179	98055.31	114289.4	-	-
180	98055.14	114289.5	-	-
181	98054.97	114289.6	-	-
182	98054.8	114289.72	-	-
183	98054.64	114289.83	-	-
184	98054.48	114289.95	-	-
185	98054.32	114290.08	-	-
186	98054.17	114290.21	-	-
187	98054.02	114290.34	-	-
188	98053.87	114290.48	-	-
189	98053.73	114290.62	-	-
190	98053.6	114290.76	-	-
191	98053.46	114290.91	-	-
192	98053.33	114291.07	-	-
193	98053.21	114291.22	-	-
194	98053.09	114291.38	-	-
195	98052.97	114291.55	-	-
196	98052.86	114291.71	-	-



ДОКУМЕНТ ПОДПИСАН
ЭЛЕКТРОННОЙ ПОДПИСЬЮ

Сертификат: 00ВВ056В7401СВ38D2В3576АСDС8425108

Владелец: ФЕДЕРАЛЬНАЯ СЛУЖБА ГОСУДАРСТВЕННОЙ

РЕГИСТРАЦИИ, КАДАСТРА И КАРТОГРАФИИ

Действителен: с 27.06.2023 по 19.09.2024

полное наименование должности

инициалы, фамилия

Земельный участок

вид объекта недвижимости

Лист № 46 раздела 3.2

Всего листов раздела 3.2: 82

Всего разделов: 8

Всего листов выписки: 533

11.07.2024г. № КУВИ-001/2024-180912229

Кадастровый номер:

78:07:0003119:2

1	2	3	4	5
197	98052.76	114291.88	-	-
198	98052.66	114292.05	-	-
199	98052.56	114292.23	-	-
200	98052.47	114292.41	-	-
201	98052.38	114292.59	-	-
202	98052.3	114292.77	-	-
203	98052.22	114292.95	-	-
204	98052.15	114293.14	-	-
205	98052.08	114293.33	-	-
206	98052.02	114293.52	-	-
207	98051.97	114293.71	-	-
208	98051.92	114293.91	-	-
209	98051.87	114294.1	-	-
210	98051.83	114294.3	-	-
211	98051.83	114294.31	-	-
1	98053.69	114297.85	-	-
1	97925.94	114339.99	-	-
2	97925.98	114340	-	-
3	97926.17	114340.04	-	-
4	97926.37	114340.08	-	-
5	97926.57	114340.12	-	-
6	97926.76	114340.16	-	-
7	97926.96	114340.2	-	-
8	97927.16	114340.23	-	-
9	97927.35	114340.27	-	-
10	97927.55	114340.31	-	-
11	97927.75	114340.34	-	-
12	97927.94	114340.38	-	-
13	97928.14	114340.41	-	-



ДОКУМЕНТ ПОДПИСАН
ЭЛЕКТРОННОЙ ПОДПИСЬЮ

Сертификат: 00ВВ056В7401СВ38D2В3576АСDC8425108

Владелец: ФЕДЕРАЛЬНАЯ СЛУЖБА ГОСУДАРСТВЕННОЙ

РЕГИСТРАЦИИ, КАДАСТРА И КАРТОГРАФИИ

Действителен: с 27.06.2023 по 19.09.2024

полное наименование должности

инициалы, фамилия

Земельный участок

вид объекта недвижимости

Лист № 47 раздела 3.2

Всего листов раздела 3.2: 82

Всего разделов: 8

Всего листов выписки: 533

11.07.2024г. № КУВИ-001/2024-180912229

Кадастровый номер:

78:07:0003119:2

1	2	3	4	5
14	97928.34	114340.44	-	-
15	97928.53	114340.47	-	-
16	97928.73	114340.51	-	-
17	97928.93	114340.54	-	-
18	97929.13	114340.57	-	-
19	97929.33	114340.6	-	-
20	97929.52	114340.62	-	-
21	97929.72	114340.65	-	-
22	97929.92	114340.68	-	-
23	97930.12	114340.7	-	-
24	97930.32	114340.73	-	-
25	97930.51	114340.75	-	-
26	97930.71	114340.78	-	-
27	97930.91	114340.8	-	-
28	97931.11	114340.82	-	-
29	97931.31	114340.84	-	-
30	97931.51	114340.86	-	-
31	97931.71	114340.88	-	-
32	97931.91	114340.9	-	-
33	97932.11	114340.92	-	-
34	97932.31	114340.94	-	-
35	97932.5	114340.96	-	-
36	97932.7	114340.97	-	-
37	97932.9	114340.99	-	-
38	97933.1	114341	-	-
39	97933.3	114341.02	-	-
40	97933.5	114341.03	-	-
41	97933.7	114341.04	-	-
42	97933.9	114341.05	-	-



ДОКУМЕНТ ПОДПИСАН
ЭЛЕКТРОННОЙ ПОДПИСЬЮ

Сертификат: 00ВВ056В7401СВ38D2В3576АСDС8425108

Владелец: ФЕДЕРАЛЬНАЯ СЛУЖБА ГОСУДАРСТВЕННОЙ

РЕГИСТРАЦИИ, КАДАСТРА И КАРТОГРАФИИ

Действителен: с 27.06.2023 по 19.09.2024

полное наименование должности

инициалы, фамилия

Земельный участок

вид объекта недвижимости

Лист № 48 раздела 3.2

Всего листов раздела 3.2: 82

Всего разделов: 8

Всего листов выписки: 533

11.07.2024г. № КУВИ-001/2024-180912229

Кадастровый номер:

78:07:0003119:2

1	2	3	4	5
43	97934.1	114341.06	-	-
44	97934.3	114341.07	-	-
45	97934.5	114341.08	-	-
46	97934.7	114341.09	-	-
47	97934.9	114341.1	-	-
48	97935.1	114341.1	-	-
49	97935.3	114341.11	-	-
50	97935.5	114341.12	-	-
51	97935.7	114341.12	-	-
52	97935.9	114341.12	-	-
53	97936.1	114341.13	-	-
54	97936.3	114341.13	-	-
55	97936.5	114341.13	-	-
56	97936.7	114341.13	-	-
57	97936.9	114341.13	-	-
58	97937.1	114341.13	-	-
59	97937.3	114341.13	-	-
60	97937.5	114341.13	-	-
61	97937.7	114341.12	-	-
62	97937.9	114341.12	-	-
63	97938.1	114341.11	-	-
64	97938.3	114341.11	-	-
65	97938.5	114341.1	-	-
66	97938.7	114341.09	-	-
67	97938.9	114341.09	-	-
68	97939.1	114341.08	-	-
69	97939.3	114341.07	-	-
70	97939.5	114341.06	-	-
71	97939.7	114341.05	-	-



ДОКУМЕНТ ПОДПИСАН
ЭЛЕКТРОННОЙ ПОДПИСЬЮ

Сертификат: 00ВВ056В7401СВ38D2В3576АСDC8425108

Владелец: ФЕДЕРАЛЬНАЯ СЛУЖБА ГОСУДАРСТВЕННОЙ

РЕГИСТРАЦИИ, КАДАСТРА И КАРТОГРАФИИ

Действителен: с 27.06.2023 по 19.09.2024

полное наименование должности

инициалы, фамилия

Земельный участок

вид объекта недвижимости

Лист № 49 раздела 3.2

Всего листов раздела 3.2: 82

Всего разделов: 8

Всего листов выписки: 533

11.07.2024г. № КУВИ-001/2024-180912229

Кадастровый номер:

78:07:0003119:2

1	2	3	4	5
72	97939.9	114341.04	-	-
73	97940.1	114341.02	-	-
74	97940.3	114341.01	-	-
75	97940.5	114341	-	-
76	97940.7	114340.98	-	-
77	97940.9	114340.97	-	-
78	97941.09	114340.95	-	-
79	97941.29	114340.93	-	-
80	97941.49	114340.91	-	-
81	97941.69	114340.9	-	-
82	97941.89	114340.88	-	-
83	97942.09	114340.86	-	-
84	97942.29	114340.84	-	-
85	97942.49	114340.81	-	-
86	97942.69	114340.79	-	-
87	97942.89	114340.77	-	-
88	97943.08	114340.74	-	-
89	97943.28	114340.72	-	-
90	97943.48	114340.69	-	-
91	97943.59	114340.68	-	-
92	97943.79	114340.65	-	-
93	97943.99	114340.63	-	-
94	97944.18	114340.6	-	-
95	97944.38	114340.57	-	-
96	97944.58	114340.54	-	-
97	97944.78	114340.51	-	-
98	97944.97	114340.48	-	-
99	97945.17	114340.44	-	-
100	97945.37	114340.41	-	-



ДОКУМЕНТ ПОДПИСАН
ЭЛЕКТРОННОЙ ПОДПИСЬЮ

Сертификат: 00ВВ056В7401СВ38D2В3576АСDC8425108

Владелец: ФЕДЕРАЛЬНАЯ СЛУЖБА ГОСУДАРСТВЕННОЙ

РЕГИСТРАЦИИ, КАДАСТРА И КАРТОГРАФИИ

Действителен: с 27.06.2023 по 19.09.2024

полное наименование должности

инициалы, фамилия

Земельный участок

вид объекта недвижимости

Лист № 50 раздела 3.2

Всего листов раздела 3.2: 82

Всего разделов: 8

Всего листов выписки: 533

11.07.2024г. № КУВИ-001/2024-180912229

Кадастровый номер:

78:07:0003119:2

1	2	3	4	5
101	97945.57	114340.38	-	-
102	97945.76	114340.34	-	-
103	97945.96	114340.31	-	-
104	97946.16	114340.27	-	-
105	97946.35	114340.23	-	-
106	97946.55	114340.2	-	-
107	97946.75	114340.16	-	-
108	97946.94	114340.12	-	-
109	97947.14	114340.08	-	-
110	97947.33	114340.04	-	-
111	97947.53	114340	-	-
112	97947.73	114339.95	-	-
113	97947.92	114339.91	-	-
114	97948.12	114339.87	-	-
115	97948.31	114339.82	-	-
116	97948.51	114339.78	-	-
117	97948.7	114339.73	-	-
118	97948.89	114339.68	-	-
119	97949.09	114339.64	-	-
120	97949.28	114339.59	-	-
121	97949.48	114339.54	-	-
122	97949.67	114339.49	-	-
123	97949.86	114339.44	-	-
124	97950.06	114339.39	-	-
125	97950.25	114339.34	-	-
126	97950.44	114339.28	-	-
127	97950.64	114339.23	-	-
128	97950.83	114339.18	-	-
129	97951.02	114339.12	-	-



ДОКУМЕНТ ПОДПИСАН
ЭЛЕКТРОННОЙ ПОДПИСЬЮ

Сертификат: 00ВВ056В7401СВ38D2В3576АСDC8425108

Владелец: ФЕДЕРАЛЬНАЯ СЛУЖБА ГОСУДАРСТВЕННОЙ

РЕГИСТРАЦИИ, КАДАСТРА И КАРТОГРАФИИ

Действителен: с 27.06.2023 по 19.09.2024

полное наименование должности

инициалы, фамилия

Земельный участок

вид объекта недвижимости

Лист № 51 раздела 3.2

Всего листов раздела 3.2: 82

Всего разделов: 8

Всего листов выписки: 533

11.07.2024г. № КУВИ-001/2024-180912229

Кадастровый номер:

78:07:0003119:2

1	2	3	4	5
130	97951.21	114339.07	-	-
131	97951.41	114339.01	-	-
132	97951.6	114338.95	-	-
133	97951.79	114338.89	-	-
134	97951.98	114338.84	-	-
135	97952.17	114338.78	-	-
136	97952.36	114338.72	-	-
137	97952.55	114338.66	-	-
138	97952.74	114338.59	-	-
139	97952.93	114338.53	-	-
140	97953.12	114338.47	-	-
141	97953.31	114338.41	-	-
142	97953.5	114338.34	-	-
143	97953.59	114338.31	-	-
144	97953.78	114338.24	-	-
145	97953.97	114338.18	-	-
146	97954.16	114338.11	-	-
147	97954.34	114338.04	-	-
148	97954.53	114337.98	-	-
149	97954.72	114337.91	-	-
150	97954.91	114337.84	-	-
151	97955.09	114337.77	-	-
152	97955.28	114337.69	-	-
153	97955.47	114337.62	-	-
154	97955.65	114337.55	-	-
155	97955.84	114337.48	-	-
156	97956.03	114337.4	-	-
157	97956.21	114337.33	-	-
158	97956.4	114337.25	-	-



ДОКУМЕНТ ПОДПИСАН
ЭЛЕКТРОННОЙ ПОДПИСЬЮ

Сертификат: 00ВВ056В7401СВ38D2В3576АСDС8425108

Владелец: ФЕДЕРАЛЬНАЯ СЛУЖБА ГОСУДАРСТВЕННОЙ

РЕГИСТРАЦИИ, КАДАСТРА И КАРТОГРАФИИ

Действителен: с 27.06.2023 по 19.09.2024

полное наименование должности

инициалы, фамилия

Земельный участок

вид объекта недвижимости

Лист № 52 раздела 3.2

Всего листов раздела 3.2: 82

Всего разделов: 8

Всего листов выписки: 533

11.07.2024г. № КУВИ-001/2024-180912229

Кадастровый номер:

78:07:0003119:2

1	2	3	4	5
159	97956.58	114337.17	-	-
160	97956.77	114337.1	-	-
161	97956.95	114337.02	-	-
162	97957.13	114336.94	-	-
163	97957.32	114336.86	-	-
164	97957.5	114336.78	-	-
165	97957.68	114336.7	-	-
166	97957.87	114336.62	-	-
167	97958.05	114336.54	-	-
168	97958.23	114336.46	-	-
169	97958.41	114336.37	-	-
170	97958.59	114336.29	-	-
171	97958.78	114336.2	-	-
172	97958.96	114336.12	-	-
173	97959.14	114336.03	-	-
174	97959.32	114335.94	-	-
175	97959.5	114335.86	-	-
176	97959.68	114335.77	-	-
177	97959.86	114335.68	-	-
178	97960.03	114335.59	-	-
179	97960.21	114335.5	-	-
180	97960.39	114335.41	-	-
181	97960.57	114335.32	-	-
182	97960.75	114335.22	-	-
183	97960.92	114335.13	-	-
184	97961.1	114335.04	-	-
185	97961.28	114334.94	-	-
186	97961.45	114334.85	-	-
187	97961.63	114334.75	-	-



ДОКУМЕНТ ПОДПИСАН
ЭЛЕКТРОННОЙ ПОДПИСЬЮ

Сертификат: 00ВВ056В7401СВ38D2В3576АСDС8425108

Владелец: ФЕДЕРАЛЬНАЯ СЛУЖБА ГОСУДАРСТВЕННОЙ

РЕГИСТРАЦИИ, КАДАСТРА И КАРТОГРАФИИ

Действителен: с 27.06.2023 по 19.09.2024

полное наименование должности

инициалы, фамилия

Земельный участок

вид объекта недвижимости

Лист № 53 раздела 3.2

Всего листов раздела 3.2: 82

Всего разделов: 8

Всего листов выписки: 533

11.07.2024г. № КУВИ-001/2024-180912229

Кадастровый номер:

78:07:0003119:2

1	2	3	4	5
188	97961.8	114334.66	-	-
189	97961.98	114334.56	-	-
190	97962.15	114334.46	-	-
191	97962.33	114334.36	-	-
192	97962.5	114334.26	-	-
193	97962.67	114334.16	-	-
194	97962.73	114334.13	-	-
195	97962.8	114334.06	-	-
196	97962.95	114333.92	-	-
197	97963.09	114333.78	-	-
198	97963.24	114333.65	-	-
199	97963.38	114333.51	-	-
200	97963.53	114333.38	-	-
201	97963.68	114333.24	-	-
202	97963.83	114333.11	-	-
203	97963.98	114332.97	-	-
204	97964.13	114332.84	-	-
205	97964.28	114332.71	-	-
206	97964.43	114332.58	-	-
207	97964.58	114332.45	-	-
208	97964.73	114332.32	-	-
209	97964.89	114332.19	-	-
210	97965.04	114332.06	-	-
211	97965.19	114331.94	-	-
212	97965.35	114331.81	-	-
213	97965.51	114331.69	-	-
214	97965.66	114331.56	-	-
215	97965.82	114331.44	-	-
216	97965.98	114331.31	-	-



ДОКУМЕНТ ПОДПИСАН
ЭЛЕКТРОННОЙ ПОДПИСЬЮ

Сертификат: 00ВВ056В7401СВ38D2В3576АСDС8425108

Владелец: ФЕДЕРАЛЬНАЯ СЛУЖБА ГОСУДАРСТВЕННОЙ

РЕГИСТРАЦИИ, КАДАСТРА И КАРТОГРАФИИ

Действителен: с 27.06.2023 по 19.09.2024

полное наименование должности

инициалы, фамилия

Земельный участок

вид объекта недвижимости

Лист № 54 раздела 3.2

Всего листов раздела 3.2: 82

Всего разделов: 8

Всего листов выписки: 533

11.07.2024г. № КУВИ-001/2024-180912229

Кадастровый номер:

78:07:0003119:2

1	2	3	4	5
217	97966.14	114331.19	-	-
218	97966.29	114331.07	-	-
219	97966.45	114330.95	-	-
220	97966.61	114330.83	-	-
221	97966.78	114330.71	-	-
222	97966.94	114330.59	-	-
223	97967.1	114330.48	-	-
224	97967.26	114330.36	-	-
225	97967.42	114330.24	-	-
226	97967.59	114330.13	-	-
227	97967.75	114330.02	-	-
228	97967.92	114329.9	-	-
229	97968.08	114329.79	-	-
230	97968.25	114329.68	-	-
231	97968.42	114329.57	-	-
232	97968.58	114329.46	-	-
233	97968.75	114329.35	-	-
234	97968.92	114329.24	-	-
235	97969.09	114329.14	-	-
236	97969.26	114329.03	-	-
237	97969.43	114328.93	-	-
238	97969.6	114328.82	-	-
239	97969.77	114328.72	-	-
240	97969.94	114328.61	-	-
241	97970.11	114328.51	-	-
242	97970.29	114328.41	-	-
243	97970.46	114328.31	-	-
244	97970.63	114328.21	-	-
245	97970.81	114328.11	-	-



ДОКУМЕНТ ПОДПИСАН
ЭЛЕКТРОННОЙ ПОДПИСЬЮ

Сертификат: 00ВВ056В7401СВ38D2В3576АСDС8425108

Владелец: ФЕДЕРАЛЬНАЯ СЛУЖБА ГОСУДАРСТВЕННОЙ

РЕГИСТРАЦИИ, КАДАСТРА И КАРТОГРАФИИ

Действителен: с 27.06.2023 по 19.09.2024

полное наименование должности

инициалы, фамилия

Земельный участок

вид объекта недвижимости

Лист № 55 раздела 3.2

Всего листов раздела 3.2: 82

Всего разделов: 8

Всего листов выписки: 533

11.07.2024г. № КУВИ-001/2024-180912229

Кадастровый номер:

78:07:0003119:2

1	2	3	4	5
246	97970.98	114328.02	-	-
247	97971.16	114327.92	-	-
248	97971.33	114327.83	-	-
249	97971.51	114327.73	-	-
250	97971.69	114327.64	-	-
251	97971.86	114327.54	-	-
252	97972.04	114327.45	-	-
253	97972.22	114327.36	-	-
254	97972.4	114327.27	-	-
255	97972.58	114327.18	-	-
256	97972.76	114327.09	-	-
257	97972.94	114327.01	-	-
258	97973.12	114326.92	-	-
259	97973.3	114326.84	-	-
260	97973.48	114326.75	-	-
261	97973.66	114326.67	-	-
262	97973.84	114326.58	-	-
263	97974.03	114326.5	-	-
264	97974.21	114326.42	-	-
265	97974.39	114326.34	-	-
266	97974.49	114326.3	-	-
267	97974.67	114326.22	-	-
268	97974.86	114326.14	-	-
269	97975.04	114326.07	-	-
270	97975.23	114325.99	-	-
271	97975.41	114325.92	-	-
272	97975.6	114325.85	-	-
273	97975.79	114325.77	-	-
274	97975.97	114325.7	-	-



ДОКУМЕНТ ПОДПИСАН
ЭЛЕКТРОННОЙ ПОДПИСЬЮ

Сертификат: 00ВВ056В7401СВ38D2В3576АСDC8425108

Владелец: ФЕДЕРАЛЬНАЯ СЛУЖБА ГОСУДАРСТВЕННОЙ

РЕГИСТРАЦИИ, КАДАСТРА И КАРТОГРАФИИ

Действителен: с 27.06.2023 по 19.09.2024

полное наименование должности

инициалы, фамилия

Земельный участок

вид объекта недвижимости

Лист № 56 раздела 3.2

Всего листов раздела 3.2: 82

Всего разделов: 8

Всего листов выписки: 533

11.07.2024г. № КУВИ-001/2024-180912229

Кадастровый номер:

78:07:0003119:2

1	2	3	4	5
275	97976.16	114325.63	-	-
276	97976.35	114325.56	-	-
277	97976.54	114325.49	-	-
278	97976.72	114325.43	-	-
279	97976.91	114325.36	-	-
280	97977.1	114325.29	-	-
281	97977.29	114325.23	-	-
282	97977.48	114325.16	-	-
283	97977.67	114325.1	-	-
284	97977.86	114325.04	-	-
285	97978.05	114324.98	-	-
286	97978.24	114324.92	-	-
287	97978.43	114324.86	-	-
288	97978.62	114324.8	-	-
289	97978.82	114324.74	-	-
290	97979.01	114324.69	-	-
291	97979.2	114324.63	-	-
292	97979.39	114324.58	-	-
293	97979.58	114324.53	-	-
294	97979.77	114324.48	-	-
295	97979.96	114324.43	-	-
296	97980.16	114324.37	-	-
297	97980.35	114324.33	-	-
298	97980.54	114324.28	-	-
299	97980.74	114324.23	-	-
300	97980.93	114324.18	-	-
301	97981.13	114324.14	-	-
302	97981.32	114324.09	-	-
303	97981.52	114324.05	-	-



ДОКУМЕНТ ПОДПИСАН
ЭЛЕКТРОННОЙ ПОДПИСЬЮ

Сертификат: 00ВВ056В7401СВ38D2В3576АСDC8425108

Владелец: ФЕДЕРАЛЬНАЯ СЛУЖБА ГОСУДАРСТВЕННОЙ

РЕГИСТРАЦИИ, КАДАСТРА И КАРТОГРАФИИ

Действителен: с 27.06.2023 по 19.09.2024

полное наименование должности

инициалы, фамилия

Земельный участок

вид объекта недвижимости

Лист № 57 раздела 3.2

Всего листов раздела 3.2: 82

Всего разделов: 8

Всего листов выписки: 533

11.07.2024г. № КУВИ-001/2024-180912229

Кадастровый номер:

78:07:0003119:2

1	2	3	4	5
304	97981.71	114324.01	-	-
305	97981.91	114323.97	-	-
306	97982.11	114323.93	-	-
307	97982.3	114323.89	-	-
308	97982.5	114323.85	-	-
309	97982.69	114323.81	-	-
310	97982.89	114323.78	-	-
311	97983.09	114323.74	-	-
312	97983.28	114323.71	-	-
313	97983.48	114323.67	-	-
314	97983.68	114323.64	-	-
315	97983.88	114323.61	-	-
316	97984.07	114323.58	-	-
317	97984.27	114323.55	-	-
318	97984.47	114323.52	-	-
319	97984.67	114323.53	-	-
320	97984.87	114323.54	-	-
321	97985.07	114323.54	-	-
322	97985.27	114323.55	-	-
323	97985.47	114323.55	-	-
324	97985.67	114323.56	-	-
325	97985.87	114323.56	-	-
326	97986.07	114323.56	-	-
327	97986.27	114323.56	-	-
328	97986.47	114323.56	-	-
329	97986.67	114323.56	-	-
330	97986.87	114323.55	-	-
331	97987.07	114323.55	-	-
332	97987.27	114323.54	-	-



ДОКУМЕНТ ПОДПИСАН
ЭЛЕКТРОННОЙ ПОДПИСЬЮ

Сертификат: 00ВВ056В7401СВ38D2В3576АСDС8425108

Владелец: ФЕДЕРАЛЬНАЯ СЛУЖБА ГОСУДАРСТВЕННОЙ

РЕГИСТРАЦИИ, КАДАСТРА И КАРТОГРАФИИ

Действителен: с 27.06.2023 по 19.09.2024

полное наименование должности

инициалы, фамилия

Земельный участок

вид объекта недвижимости

Лист № 58 раздела 3.2

Всего листов раздела 3.2: 82

Всего разделов: 8

Всего листов выписки: 533

11.07.2024г. № КУВИ-001/2024-180912229

Кадастровый номер:

78:07:0003119:2

1	2	3	4	5
333	97987.47	114323.54	-	-
334	97987.67	114323.53	-	-
335	97987.87	114323.52	-	-
336	97988.07	114323.51	-	-
337	97988.27	114323.5	-	-
338	97988.47	114323.49	-	-
339	97988.67	114323.47	-	-
340	97988.87	114323.46	-	-
341	97989.07	114323.44	-	-
342	97989.27	114323.43	-	-
343	97989.46	114323.41	-	-
344	97989.66	114323.39	-	-
345	97989.86	114323.37	-	-
346	97990.06	114323.35	-	-
347	97990.26	114323.32	-	-
348	97990.46	114323.3	-	-
349	97990.66	114323.27	-	-
350	97990.86	114323.25	-	-
351	97991.05	114323.22	-	-
352	97991.25	114323.19	-	-
353	97991.45	114323.16	-	-
354	97991.65	114323.13	-	-
355	97991.84	114323.1	-	-
356	97992.04	114323.07	-	-
357	97992.24	114323.03	-	-
358	97992.44	114323	-	-
359	97992.63	114322.96	-	-
360	97992.83	114322.93	-	-
361	97993.03	114322.89	-	-



ДОКУМЕНТ ПОДПИСАН
ЭЛЕКТРОННОЙ ПОДПИСЬЮ

Сертификат: 00ВВ056В7401СВ38D2В3576АСDС8425108

Владелец: ФЕДЕРАЛЬНАЯ СЛУЖБА ГОСУДАРСТВЕННОЙ

РЕГИСТРАЦИИ, КАДАСТРА И КАРТОГРАФИИ

Действителен: с 27.06.2023 по 19.09.2024

полное наименование должности

инициалы, фамилия

Земельный участок

вид объекта недвижимости

Лист № 59 раздела 3.2

Всего листов раздела 3.2: 82

Всего разделов: 8

Всего листов выписки: 533

11.07.2024г. № КУВИ-001/2024-180912229

Кадастровый номер:

78:07:0003119:2

1	2	3	4	5
362	97993.16	114322.86	-	-
363	97993.36	114322.82	-	-
364	97993.55	114322.78	-	-
365	97993.75	114322.74	-	-
366	97993.94	114322.69	-	-
367	97994.14	114322.65	-	-
368	97994.33	114322.6	-	-
369	97994.53	114322.55	-	-
370	97994.72	114322.51	-	-
371	97994.91	114322.46	-	-
372	97995.11	114322.41	-	-
373	97995.3	114322.36	-	-
374	97995.49	114322.3	-	-
375	97995.69	114322.25	-	-
376	97995.88	114322.19	-	-
377	97996.07	114322.14	-	-
378	97996.26	114322.08	-	-
379	97996.45	114322.02	-	-
380	97996.65	114321.96	-	-
381	97996.84	114321.9	-	-
382	97997.03	114321.84	-	-
383	97997.22	114321.78	-	-
384	97997.41	114321.72	-	-
385	97997.6	114321.65	-	-
386	97997.78	114321.59	-	-
387	97997.97	114321.52	-	-
388	97998.16	114321.45	-	-
389	97998.35	114321.38	-	-
390	97998.54	114321.31	-	-



ДОКУМЕНТ ПОДПИСАН
ЭЛЕКТРОННОЙ ПОДПИСЬЮ

Сертификат: 00ВВ056В7401СВ38D2В3576АСDС8425108

Владелец: ФЕДЕРАЛЬНАЯ СЛУЖБА ГОСУДАРСТВЕННОЙ

РЕГИСТРАЦИИ, КАДАСТРА И КАРТОГРАФИИ

Действителен: с 27.06.2023 по 19.09.2024

полное наименование должности

инициалы, фамилия

Земельный участок

вид объекта недвижимости

Лист № 60 раздела 3.2

Всего листов раздела 3.2: 82

Всего разделов: 8

Всего листов выписки: 533

11.07.2024г. № КУВИ-001/2024-180912229

Кадастровый номер:

78:07:0003119:2

1	2	3	4	5
391	97998.72	114321.24	-	-
392	97998.91	114321.17	-	-
393	97999.1	114321.1	-	-
394	97999.28	114321.02	-	-
395	97999.47	114320.95	-	-
396	97999.65	114320.87	-	-
397	97999.84	114320.8	-	-
398	98000.02	114320.72	-	-
399	98000.2	114320.64	-	-
400	98000.39	114320.56	-	-
401	98000.57	114320.48	-	-
402	98000.75	114320.39	-	-
403	98000.93	114320.31	-	-
404	98001.12	114320.23	-	-
405	98001.3	114320.14	-	-
406	98001.4	114320.09	-	-
407	98001.57	114320.01	-	-
408	98001.75	114319.92	-	-
409	98001.93	114319.83	-	-
410	98002.11	114319.74	-	-
411	98002.28	114319.65	-	-
412	98002.46	114319.56	-	-
413	98002.64	114319.47	-	-
414	98002.82	114319.37	-	-
415	98002.99	114319.28	-	-
416	98003.17	114319.18	-	-
417	98003.34	114319.08	-	-
418	98003.52	114318.98	-	-
419	98003.69	114318.89	-	-



ДОКУМЕНТ ПОДПИСАН
ЭЛЕКТРОННОЙ ПОДПИСЬЮ

Сертификат: 00ВВ056В7401СВ38D2В3576АСDС8425108

Владелец: ФЕДЕРАЛЬНАЯ СЛУЖБА ГОСУДАРСТВЕННОЙ

РЕГИСТРАЦИИ, КАДАСТРА И КАРТОГРАФИИ

Действителен: с 27.06.2023 по 19.09.2024

полное наименование должности

инициалы, фамилия

Земельный участок

вид объекта недвижимости

Лист № 61 раздела 3.2

Всего листов раздела 3.2: 82

Всего разделов: 8

Всего листов выписки: 533

11.07.2024г. № КУВИ-001/2024-180912229

Кадастровый номер:

78:07:0003119:2

1	2	3	4	5
420	98003.86	114318.79	-	-
421	98004.04	114318.68	-	-
422	98004.21	114318.58	-	-
423	98004.38	114318.48	-	-
424	98004.55	114318.38	-	-
425	98004.72	114318.27	-	-
426	98004.88	114318.17	-	-
427	98005.05	114318.06	-	-
428	98005.21	114317.96	-	-
429	98005.38	114317.85	-	-
430	98005.55	114317.74	-	-
431	98005.72	114317.63	-	-
432	98005.88	114317.52	-	-
433	98006.05	114317.4	-	-
434	98006.21	114317.29	-	-
435	98006.38	114317.17	-	-
436	98006.54	114317.06	-	-
437	98006.7	114316.94	-	-
438	98006.86	114316.82	-	-
439	98007.02	114316.71	-	-
440	98007.18	114316.59	-	-
441	98007.34	114316.47	-	-
442	98007.5	114316.35	-	-
443	98007.66	114316.22	-	-
444	98007.82	114316.1	-	-
445	98007.96	114315.95	-	-
446	98008.1	114315.8	-	-
447	98008.23	114315.66	-	-
448	98008.37	114315.51	-	-



ДОКУМЕНТ ПОДПИСАН
ЭЛЕКТРОННОЙ ПОДПИСЬЮ

Сертификат: 00ВВ056В7401СВ38Д2В3576АСДС8425108

Владелец: ФЕДЕРАЛЬНАЯ СЛУЖБА ГОСУДАРСТВЕННОЙ

РЕГИСТРАЦИИ, КАДАСТРА И КАРТОГРАФИИ

Действителен: с 27.06.2023 по 19.09.2024

полное наименование должности

инициалы, фамилия

Земельный участок

вид объекта недвижимости

Лист № 62 раздела 3.2

Всего листов раздела 3.2: 82

Всего разделов: 8

Всего листов выписки: 533

11.07.2024г. № КУВИ-001/2024-180912229

Кадастровый номер:

78:07:0003119:2

1	2	3	4	5
449	98008.51	114315.37	-	-
450	98008.65	114315.22	-	-
451	98008.79	114315.08	-	-
452	98008.93	114314.94	-	-
453	98009.07	114314.8	-	-
454	98009.21	114314.66	-	-
455	98009.36	114314.52	-	-
456	98009.5	114314.38	-	-
457	98009.64	114314.24	-	-
458	98009.79	114314.1	-	-
459	98009.93	114313.96	-	-
460	98010.08	114313.82	-	-
461	98010.23	114313.69	-	-
462	98010.37	114313.55	-	-
463	98010.52	114313.42	-	-
464	98010.67	114313.29	-	-
465	98010.82	114313.15	-	-
466	98010.97	114313.02	-	-
467	98011.13	114312.88	-	-
468	98011.29	114312.75	-	-
469	98011.44	114312.62	-	-
470	98011.59	114312.49	-	-
471	98011.74	114312.36	-	-
472	98011.9	114312.23	-	-
473	98012.05	114312.1	-	-
474	98012.21	114311.98	-	-
475	98012.36	114311.85	-	-
476	98012.52	114311.73	-	-
477	98012.68	114311.6	-	-



ДОКУМЕНТ ПОДПИСАН
ЭЛЕКТРОННОЙ ПОДПИСЬЮ

Сертификат: 00ВВ056В7401СВ38D2В3576АСDС8425108

Владелец: ФЕДЕРАЛЬНАЯ СЛУЖБА ГОСУДАРСТВЕННОЙ

РЕГИСТРАЦИИ, КАДАСТРА И КАРТОГРАФИИ

Действителен: с 27.06.2023 по 19.09.2024

полное наименование должности

инициалы, фамилия

Земельный участок

вид объекта недвижимости

Лист № 63 раздела 3.2

Всего листов раздела 3.2: 82

Всего разделов: 8

Всего листов выписки: 533

11.07.2024г. № КУВИ-001/2024-180912229

Кадастровый номер:

78:07:0003119:2

1	2	3	4	5
478	98012.83	114311.48	-	-
479	98012.99	114311.36	-	-
480	98013.15	114311.24	-	-
481	98013.31	114311.11	-	-
482	98013.47	114310.99	-	-
483	98013.63	114310.88	-	-
484	98013.79	114310.76	-	-
485	98013.95	114310.64	-	-
486	98014.11	114310.52	-	-
487	98014.28	114310.41	-	-
488	98014.44	114310.29	-	-
489	98014.6	114310.18	-	-
490	98014.77	114310.06	-	-
491	98014.93	114309.95	-	-
492	98015.1	114309.84	-	-
493	98015.27	114309.73	-	-
494	98015.43	114309.62	-	-
495	98015.6	114309.51	-	-
496	98015.77	114309.4	-	-
497	98015.94	114309.29	-	-
498	98016.11	114309.18	-	-
499	98016.28	114309.08	-	-
500	98016.45	114308.97	-	-
501	98016.62	114308.87	-	-
502	98016.79	114308.76	-	-
503	98016.96	114308.66	-	-
504	98017.13	114308.56	-	-
505	98017.3	114308.46	-	-
506	98017.48	114308.36	-	-



ДОКУМЕНТ ПОДПИСАН
ЭЛЕКТРОННОЙ ПОДПИСЬЮ

Сертификат: 00ВВ056В7401СВ38D2В3576АСDС8425108

Владелец: ФЕДЕРАЛЬНАЯ СЛУЖБА ГОСУДАРСТВЕННОЙ

РЕГИСТРАЦИИ, КАДАСТРА И КАРТОГРАФИИ

Действителен: с 27.06.2023 по 19.09.2024

полное наименование должности

инициалы, фамилия

Земельный участок

вид объекта недвижимости

Лист № 64 раздела 3.2

Всего листов раздела 3.2: 82

Всего разделов: 8

Всего листов выписки: 533

11.07.2024г. № КУВИ-001/2024-180912229

Кадастровый номер:

78:07:0003119:2

1	2	3	4	5
507	98017.65	114308.26	-	-
508	98017.82	114308.16	-	-
509	98018	114308.06	-	-
510	98018.17	114307.97	-	-
511	98018.35	114307.87	-	-
512	98018.52	114307.77	-	-
513	98018.7	114307.68	-	-
514	98018.88	114307.59	-	-
515	98019.06	114307.49	-	-
516	98019.23	114307.4	-	-
517	98019.41	114307.31	-	-
518	98019.59	114307.22	-	-
519	98019.77	114307.13	-	-
520	98019.95	114307.05	-	-
521	98020.13	114306.96	-	-
522	98020.31	114306.87	-	-
523	98020.49	114306.79	-	-
524	98020.67	114306.7	-	-
525	98020.85	114306.62	-	-
526	98021.04	114306.54	-	-
527	98021.22	114306.45	-	-
528	98021.4	114306.37	-	-
529	98021.58	114306.29	-	-
530	98021.77	114306.21	-	-
531	98021.95	114306.14	-	-
532	98022.14	114306.06	-	-
533	98022.32	114305.98	-	-
534	98022.51	114305.91	-	-
535	98022.69	114305.83	-	-



ДОКУМЕНТ ПОДПИСАН
ЭЛЕКТРОННОЙ ПОДПИСЬЮ

Сертификат: 00ВВ056В7401СВ38D2В3576АСDС8425108

Владелец: ФЕДЕРАЛЬНАЯ СЛУЖБА ГОСУДАРСТВЕННОЙ

РЕГИСТРАЦИИ, КАДАСТРА И КАРТОГРАФИИ

Действителен: с 27.06.2023 по 19.09.2024

полное наименование должности

инициалы, фамилия

Земельный участок

вид объекта недвижимости

Лист № 65 раздела 3.2

Всего листов раздела 3.2: 82

Всего разделов: 8

Всего листов выписки: 533

11.07.2024г. № КУВИ-001/2024-180912229

Кадастровый номер:

78:07:0003119:2

1	2	3	4	5
536	98022.88	114305.76	-	-
537	98022.98	114305.72	-	-
538	98023.17	114305.65	-	-
539	98023.35	114305.58	-	-
540	98023.54	114305.51	-	-
541	98023.73	114305.44	-	-
542	98023.92	114305.37	-	-
543	98024.1	114305.3	-	-
544	98024.29	114305.23	-	-
545	98024.48	114305.17	-	-
546	98024.67	114305.1	-	-
547	98024.86	114305.04	-	-
548	98025.05	114304.98	-	-
549	98025.24	114304.92	-	-
550	98025.43	114304.85	-	-
551	98025.62	114304.79	-	-
552	98025.81	114304.74	-	-
553	98026	114304.68	-	-
554	98026.2	114304.62	-	-
555	98026.39	114304.56	-	-
556	98026.58	114304.51	-	-
557	98026.77	114304.45	-	-
558	98026.97	114304.4	-	-
559	98027.16	114304.35	-	-
560	98027.35	114304.3	-	-
561	98027.55	114304.25	-	-
562	98027.74	114304.2	-	-
563	98027.93	114304.15	-	-
564	98028.13	114304.1	-	-



ДОКУМЕНТ ПОДПИСАН
ЭЛЕКТРОННОЙ ПОДПИСЬЮ

Сертификат: 00ВВ056В7401СВ38D2В3576АСDС8425108

Владелец: ФЕДЕРАЛЬНАЯ СЛУЖБА ГОСУДАРСТВЕННОЙ

РЕГИСТРАЦИИ, КАДАСТРА И КАРТОГРАФИИ

Действителен: с 27.06.2023 по 19.09.2024

полное наименование должности

инициалы, фамилия

Земельный участок

вид объекта недвижимости

Лист № 66 раздела 3.2

Всего листов раздела 3.2: 82

Всего разделов: 8

Всего листов выписки: 533

11.07.2024г. № КУВИ-001/2024-180912229

Кадастровый номер:

78:07:0003119:2

1	2	3	4	5
565	98028.32	114304.05	-	-
566	98028.52	114304.01	-	-
567	98028.71	114303.96	-	-
568	98028.91	114303.92	-	-
569	98029.1	114303.88	-	-
570	98029.3	114303.84	-	-
571	98029.49	114303.79	-	-
572	98029.69	114303.75	-	-
573	98029.89	114303.72	-	-
574	98030.08	114303.68	-	-
575	98030.28	114303.64	-	-
576	98030.48	114303.6	-	-
577	98030.67	114303.57	-	-
578	98030.87	114303.54	-	-
579	98031.07	114303.5	-	-
580	98031.26	114303.47	-	-
581	98031.46	114303.44	-	-
582	98031.66	114303.41	-	-
583	98031.86	114303.38	-	-
584	98032.05	114303.35	-	-
585	98032.25	114303.32	-	-
586	98032.36	114303.31	-	-
587	98032.48	114303.26	-	-
588	98032.66	114303.16	-	-
589	98032.82	114303.05	-	-
590	98032.97	114302.91	-	-
591	98033.1	114302.76	-	-
592	98033.21	114302.59	-	-
593	98033.3	114302.41	-	-



ДОКУМЕНТ ПОДПИСАН
ЭЛЕКТРОННОЙ ПОДПИСЬЮ

Сертификат: 00ВВ056В7401СВ38D2В3576АСDС8425108

Владелец: ФЕДЕРАЛЬНАЯ СЛУЖБА ГОСУДАРСТВЕННОЙ

РЕГИСТРАЦИИ, КАДАСТРА И КАРТОГРАФИИ

Действителен: с 27.06.2023 по 19.09.2024

полное наименование должности

инициалы, фамилия

Земельный участок

вид объекта недвижимости

Лист № 67 раздела 3.2

Всего листов раздела 3.2: 82

Всего разделов: 8

Всего листов выписки: 533

11.07.2024г. № КУВИ-001/2024-180912229

Кадастровый номер:

78:07:0003119:2

1	2	3	4	5
594	98033.36	114302.22	-	-
595	98033.4	114302.03	-	-
596	98033.42	114301.83	-	-
597	98033.41	114301.63	-	-
598	98033.38	114301.43	-	-
599	98033.32	114301.24	-	-
600	98033.24	114301.06	-	-
601	98033.13	114300.89	-	-
602	98033.01	114300.73	-	-
603	98032.87	114300.59	-	-
604	98032.71	114300.47	-	-
605	98032.53	114300.37	-	-
606	98032.35	114300.29	-	-
607	98032.16	114300.23	-	-
608	98031.96	114300.2	-	-
609	98031.76	114300.2	-	-
610	98031.6	114300.21	-	-
611	98031.56	114300.22	-	-
612	98031.36	114300.24	-	-
613	98031.16	114300.27	-	-
614	98030.97	114300.3	-	-
615	98030.77	114300.33	-	-
616	98030.57	114300.36	-	-
617	98030.37	114300.39	-	-
618	98030.17	114300.42	-	-
619	98029.98	114300.46	-	-
620	98029.78	114300.49	-	-
621	98029.58	114300.53	-	-
622	98029.39	114300.56	-	-



ДОКУМЕНТ ПОДПИСАН
ЭЛЕКТРОННОЙ ПОДПИСЬЮ

Сертификат: 00ВВ056В7401СВ38D2В3576АСDC8425108

Владелец: ФЕДЕРАЛЬНАЯ СЛУЖБА ГОСУДАРСТВЕННОЙ

РЕГИСТРАЦИИ, КАДАСТРА И КАРТОГРАФИИ

Действителен: с 27.06.2023 по 19.09.2024

полное наименование должности

инициалы, фамилия

Земельный участок

вид объекта недвижимости

Лист № 68 раздела 3.2

Всего листов раздела 3.2: 82

Всего разделов: 8

Всего листов выписки: 533

11.07.2024г. № КУВИ-001/2024-180912229

Кадастровый номер:

78:07:0003119:2

1	2	3	4	5
623	98029.19	114300.6	-	-
624	98028.99	114300.63	-	-
625	98028.8	114300.67	-	-
626	98028.6	114300.71	-	-
627	98028.4	114300.75	-	-
628	98028.21	114300.79	-	-
629	98028.01	114300.83	-	-
630	98027.82	114300.87	-	-
631	98027.62	114300.92	-	-
632	98027.43	114300.96	-	-
633	98027.23	114301	-	-
634	98027.04	114301.05	-	-
635	98026.84	114301.09	-	-
636	98026.65	114301.14	-	-
637	98026.45	114301.19	-	-
638	98026.26	114301.23	-	-
639	98026.06	114301.28	-	-
640	98025.87	114301.33	-	-
641	98025.68	114301.38	-	-
642	98025.48	114301.43	-	-
643	98025.29	114301.49	-	-
644	98025.1	114301.54	-	-
645	98024.9	114301.59	-	-
646	98024.71	114301.65	-	-
647	98024.52	114301.7	-	-
648	98024.47	114301.71	-	-
649	98024.28	114301.77	-	-
650	98024.09	114301.83	-	-
651	98023.9	114301.88	-	-



ДОКУМЕНТ ПОДПИСАН
ЭЛЕКТРОННОЙ ПОДПИСЬЮ

Сертификат: 00ВВ056В7401СВ38D2В3576АСDС8425108

Владелец: ФЕДЕРАЛЬНАЯ СЛУЖБА ГОСУДАРСТВЕННОЙ

РЕГИСТРАЦИИ, КАДАСТРА И КАРТОГРАФИИ

Действителен: с 27.06.2023 по 19.09.2024

полное наименование должности

инициалы, фамилия

Земельный участок

вид объекта недвижимости

Лист № 69 раздела 3.2

Всего листов раздела 3.2: 82

Всего разделов: 8

Всего листов выписки: 533

11.07.2024г. № КУВИ-001/2024-180912229

Кадастровый номер:

78:07:0003119:2

1	2	3	4	5
652	98023.7	114301.94	-	-
653	98023.51	114302	-	-
654	98023.32	114302.06	-	-
655	98023.13	114302.12	-	-
656	98022.94	114302.18	-	-
657	98022.75	114302.24	-	-
658	98022.56	114302.31	-	-
659	98022.37	114302.37	-	-
660	98022.18	114302.43	-	-
661	98021.99	114302.5	-	-
662	98021.8	114302.57	-	-
663	98021.61	114302.63	-	-
664	98021.43	114302.7	-	-
665	98021.24	114302.77	-	-
666	98021.05	114302.84	-	-
667	98020.86	114302.91	-	-
668	98020.68	114302.98	-	-
669	98020.49	114303.05	-	-
670	98020.3	114303.12	-	-
671	98020.12	114303.19	-	-
672	98019.93	114303.26	-	-
673	98019.74	114303.34	-	-
674	98019.56	114303.41	-	-
675	98019.37	114303.49	-	-
676	98019.19	114303.56	-	-
677	98019	114303.64	-	-
678	98018.82	114303.72	-	-
679	98018.64	114303.8	-	-
680	98018.45	114303.88	-	-



ДОКУМЕНТ ПОДПИСАН
ЭЛЕКТРОННОЙ ПОДПИСЬЮ

Сертификат: 00ВВ056В7401СВ38D2В3576АСDС8425108

Владелец: ФЕДЕРАЛЬНАЯ СЛУЖБА ГОСУДАРСТВЕННОЙ

РЕГИСТРАЦИИ, КАДАСТРА И КАРТОГРАФИИ

Действителен: с 27.06.2023 по 19.09.2024

полное наименование должности

инициалы, фамилия

Земельный участок

вид объекта недвижимости

Лист № 70 раздела 3.2

Всего листов раздела 3.2: 82

Всего разделов: 8

Всего листов выписки: 533

11.07.2024г. № КУВИ-001/2024-180912229

Кадастровый номер:

78:07:0003119:2

1	2	3	4	5
681	98018.27	114303.96	-	-
682	98018.09	114304.04	-	-
683	98017.9	114304.12	-	-
684	98017.72	114304.2	-	-
685	98017.52	114304.29	-	-
686	98017.34	114304.38	-	-
687	98017.16	114304.46	-	-
688	98016.98	114304.55	-	-
689	98016.8	114304.63	-	-
690	98016.62	114304.72	-	-
691	98016.44	114304.81	-	-
692	98016.26	114304.9	-	-
693	98016.08	114304.99	-	-
694	98015.9	114305.08	-	-
695	98015.72	114305.17	-	-
696	98015.55	114305.26	-	-
697	98015.37	114305.35	-	-
698	98015.19	114305.45	-	-
699	98015.02	114305.54	-	-
700	98014.84	114305.63	-	-
701	98014.66	114305.73	-	-
702	98014.49	114305.82	-	-
703	98014.31	114305.92	-	-
704	98014.14	114306.02	-	-
705	98013.96	114306.11	-	-
706	98013.79	114306.21	-	-
707	98013.61	114306.31	-	-
708	98013.44	114306.41	-	-
709	98013.27	114306.51	-	-



ДОКУМЕНТ ПОДПИСАН
ЭЛЕКТРОННОЙ ПОДПИСЬЮ

Сертификат: 00ВВ056В7401СВ38D2В3576АСDС8425108

Владелец: ФЕДЕРАЛЬНАЯ СЛУЖБА ГОСУДАРСТВЕННОЙ

РЕГИСТРАЦИИ, КАДАСТРА И КАРТОГРАФИИ

Действителен: с 27.06.2023 по 19.09.2024

полное наименование должности

инициалы, фамилия

Земельный участок

вид объекта недвижимости

Лист № 71 раздела 3.2

Всего листов раздела 3.2: 82

Всего разделов: 8

Всего листов выписки: 533

11.07.2024г. № КУВИ-001/2024-180912229

Кадастровый номер:

78:07:0003119:2

1	2	3	4	5
710	98013.1	114306.61	-	-
711	98012.92	114306.71	-	-
712	98012.75	114306.82	-	-
713	98012.58	114306.92	-	-
714	98012.39	114307.03	-	-
715	98012.22	114307.14	-	-
716	98012.05	114307.24	-	-
717	98011.88	114307.35	-	-
718	98011.71	114307.45	-	-
719	98011.55	114307.56	-	-
720	98011.38	114307.67	-	-
721	98011.21	114307.78	-	-
722	98011.04	114307.89	-	-
723	98010.87	114308	-	-
724	98010.71	114308.11	-	-
725	98010.54	114308.22	-	-
726	98010.38	114308.33	-	-
727	98010.21	114308.44	-	-
728	98010.04	114308.55	-	-
729	98009.88	114308.67	-	-
730	98009.72	114308.78	-	-
731	98009.55	114308.9	-	-
732	98009.39	114309.01	-	-
733	98009.23	114309.13	-	-
734	98009.06	114309.24	-	-
735	98008.9	114309.36	-	-
736	98008.74	114309.48	-	-
737	98008.58	114309.6	-	-
738	98008.42	114309.72	-	-



ДОКУМЕНТ ПОДПИСАН
ЭЛЕКТРОННОЙ ПОДПИСЬЮ

Сертификат: 00ВВ056В7401СВ38D2В3576АСDС8425108

Владелец: ФЕДЕРАЛЬНАЯ СЛУЖБА ГОСУДАРСТВЕННОЙ

РЕГИСТРАЦИИ, КАДАСТРА И КАРТОГРАФИИ

Действителен: с 27.06.2023 по 19.09.2024

полное наименование должности

инициалы, фамилия

Земельный участок

вид объекта недвижимости

Лист № 72 раздела 3.2

Всего листов раздела 3.2: 82

Всего разделов: 8

Всего листов выписки: 533

11.07.2024г. № КУВИ-001/2024-180912229

Кадастровый номер:

78:07:0003119:2

1	2	3	4	5
739	98008.26	114309.84	-	-
740	98008.1	114309.96	-	-
741	98007.94	114310.08	-	-
742	98007.78	114310.2	-	-
743	98007.64	114310.35	-	-
744	98007.5	114310.49	-	-
745	98007.36	114310.63	-	-
746	98007.22	114310.78	-	-
747	98007.08	114310.92	-	-
748	98006.94	114311.06	-	-
749	98006.8	114311.2	-	-
750	98006.65	114311.34	-	-
751	98006.51	114311.48	-	-
752	98006.37	114311.61	-	-
753	98006.22	114311.75	-	-
754	98006.07	114311.89	-	-
755	98005.92	114312.02	-	-
756	98005.78	114312.15	-	-
757	98005.63	114312.29	-	-
758	98005.48	114312.42	-	-
759	98005.33	114312.55	-	-
760	98005.17	114312.68	-	-
761	98005.02	114312.81	-	-
762	98004.87	114312.94	-	-
763	98004.71	114313.07	-	-
764	98004.56	114313.19	-	-
765	98004.4	114313.32	-	-
766	98004.25	114313.44	-	-
767	98004.09	114313.57	-	-



ДОКУМЕНТ ПОДПИСАН
ЭЛЕКТРОННОЙ ПОДПИСЬЮ

Сертификат: 00ВВ056В7401СВ38D2В3576АСDС8425108

Владелец: ФЕДЕРАЛЬНАЯ СЛУЖБА ГОСУДАРСТВЕННОЙ

РЕГИСТРАЦИИ, КАДАСТРА И КАРТОГРАФИИ

Действителен: с 27.06.2023 по 19.09.2024

полное наименование должности

инициалы, фамилия

Земельный участок

вид объекта недвижимости

Лист № 73 раздела 3.2

Всего листов раздела 3.2: 82

Всего разделов: 8

Всего листов выписки: 533

11.07.2024г. № КУВИ-001/2024-180912229

Кадастровый номер:

78:07:0003119:2

1	2	3	4	5
768	98003.93	114313.69	-	-
769	98003.77	114313.81	-	-
770	98003.61	114313.93	-	-
771	98003.45	114314.05	-	-
772	98003.29	114314.17	-	-
773	98003.13	114314.29	-	-
774	98002.97	114314.41	-	-
775	98002.81	114314.52	-	-
776	98002.7	114314.6	-	-
777	98002.59	114314.68	-	-
778	98002.43	114314.79	-	-
779	98002.26	114314.9	-	-
780	98002.1	114315.01	-	-
781	98001.93	114315.13	-	-
782	98001.76	114315.24	-	-
783	98001.6	114315.34	-	-
784	98001.43	114315.45	-	-
785	98001.26	114315.56	-	-
786	98001.09	114315.66	-	-
787	98000.92	114315.77	-	-
788	98000.75	114315.87	-	-
789	98000.58	114315.98	-	-
790	98000.4	114316.08	-	-
791	98000.23	114316.18	-	-
792	98000.06	114316.28	-	-
793	97999.88	114316.38	-	-
794	97999.71	114316.47	-	-
795	97999.53	114316.57	-	-
796	97999.36	114316.67	-	-



ДОКУМЕНТ ПОДПИСАН
ЭЛЕКТРОННОЙ ПОДПИСЬЮ

Сертификат: 00ВВ056В7401СВ38D2В3576АСDС8425108

Владелец: ФЕДЕРАЛЬНАЯ СЛУЖБА ГОСУДАРСТВЕННОЙ

РЕГИСТРАЦИИ, КАДАСТРА И КАРТОГРАФИИ

Действителен: с 27.06.2023 по 19.09.2024

полное наименование должности

инициалы, фамилия

Земельный участок

вид объекта недвижимости

Лист № 74 раздела 3.2

Всего листов раздела 3.2: 82

Всего разделов: 8

Всего листов выписки: 533

11.07.2024г. № КУВИ-001/2024-180912229

Кадастровый номер:

78:07:0003119:2

1	2	3	4	5
797	97999.18	114316.76	-	-
798	97999	114316.85	-	-
799	97998.83	114316.95	-	-
800	97998.65	114317.04	-	-
801	97998.47	114317.13	-	-
802	97998.29	114317.22	-	-
803	97998.11	114317.3	-	-
804	97997.93	114317.39	-	-
805	97997.75	114317.48	-	-
806	97997.57	114317.56	-	-
807	97997.39	114317.65	-	-
808	97997.21	114317.73	-	-
809	97997.02	114317.81	-	-
810	97996.84	114317.89	-	-
811	97996.76	114317.93	-	-
812	97996.57	114318.01	-	-
813	97996.39	114318.08	-	-
814	97996.2	114318.16	-	-
815	97996.02	114318.24	-	-
816	97995.83	114318.31	-	-
817	97995.65	114318.38	-	-
818	97995.46	114318.46	-	-
819	97995.27	114318.53	-	-
820	97995.09	114318.6	-	-
821	97994.9	114318.67	-	-
822	97994.71	114318.73	-	-
823	97994.52	114318.8	-	-
824	97994.33	114318.87	-	-
825	97994.14	114318.93	-	-



ДОКУМЕНТ ПОДПИСАН
ЭЛЕКТРОННОЙ ПОДПИСЬЮ

Сертификат: 00ВВ056В7401СВ38D2В3576АСDC8425108

Владелец: ФЕДЕРАЛЬНАЯ СЛУЖБА ГОСУДАРСТВЕННОЙ

РЕГИСТРАЦИИ, КАДАСТРА И КАРТОГРАФИИ

Действителен: с 27.06.2023 по 19.09.2024

полное наименование должности

инициалы, фамилия

Земельный участок

вид объекта недвижимости

Лист № 75 раздела 3.2

Всего листов раздела 3.2: 82

Всего разделов: 8

Всего листов выписки: 533

11.07.2024г. № КУВИ-001/2024-180912229

Кадастровый номер:

78:07:0003119:2

1	2	3	4	5
826	97993.95	114318.99	-	-
827	97993.76	114319.06	-	-
828	97993.57	114319.12	-	-
829	97993.38	114319.18	-	-
830	97993.19	114319.24	-	-
831	97993	114319.29	-	-
832	97992.81	114319.35	-	-
833	97992.62	114319.41	-	-
834	97992.42	114319.46	-	-
835	97992.23	114319.51	-	-
836	97992.04	114319.57	-	-
837	97991.84	114319.62	-	-
838	97991.65	114319.67	-	-
839	97991.46	114319.71	-	-
840	97991.26	114319.76	-	-
841	97991.07	114319.81	-	-
842	97990.87	114319.85	-	-
843	97990.68	114319.9	-	-
844	97990.48	114319.94	-	-
845	97990.29	114319.98	-	-
846	97990.09	114320.02	-	-
847	97989.89	114320.06	-	-
848	97989.7	114320.1	-	-
849	97989.5	114320.14	-	-
850	97989.3	114320.17	-	-
851	97989.11	114320.21	-	-
852	97988.91	114320.24	-	-
853	97988.71	114320.27	-	-
854	97988.52	114320.3	-	-



ДОКУМЕНТ ПОДПИСАН
ЭЛЕКТРОННОЙ ПОДПИСЬЮ

Сертификат: 00ВВ056В7401СВ38D2В3576АСDС8425108

Владелец: ФЕДЕРАЛЬНАЯ СЛУЖБА ГОСУДАРСТВЕННОЙ

РЕГИСТРАЦИИ, КАДАСТРА И КАРТОГРАФИИ

Действителен: с 27.06.2023 по 19.09.2024

полное наименование должности

инициалы, фамилия

Земельный участок

вид объекта недвижимости

Лист № 76 раздела 3.2

Всего листов раздела 3.2: 82

Всего разделов: 8

Всего листов выписки: 533

11.07.2024г. № КУВИ-001/2024-180912229

Кадастровый номер:

78:07:0003119:2

1	2	3	4	5
855	97988.32	114320.33	-	-
856	97988.12	114320.36	-	-
857	97987.92	114320.39	-	-
858	97987.72	114320.41	-	-
859	97987.53	114320.44	-	-
860	97987.33	114320.46	-	-
861	97987.13	114320.48	-	-
862	97986.93	114320.51	-	-
863	97986.73	114320.53	-	-
864	97986.53	114320.55	-	-
865	97986.33	114320.56	-	-
866	97986.13	114320.58	-	-
867	97985.93	114320.6	-	-
868	97985.73	114320.61	-	-
869	97985.53	114320.62	-	-
870	97985.33	114320.63	-	-
871	97985.13	114320.65	-	-
872	97984.93	114320.66	-	-
873	97984.74	114320.66	-	-
874	97984.54	114320.67	-	-
875	97984.34	114320.68	-	-
876	97984.14	114320.68	-	-
877	97983.94	114320.68	-	-
878	97983.74	114320.69	-	-
879	97983.54	114320.69	-	-
880	97983.34	114320.69	-	-
881	97983.14	114320.69	-	-
882	97982.94	114320.68	-	-
883	97982.74	114320.68	-	-



ДОКУМЕНТ ПОДПИСАН
ЭЛЕКТРОННОЙ ПОДПИСЬЮ

Сертификат: 00ВВ056В7401СВ38D2В3576АСDС8425108

Владелец: ФЕДЕРАЛЬНАЯ СЛУЖБА ГОСУДАРСТВЕННОЙ

РЕГИСТРАЦИИ, КАДАСТРА И КАРТОГРАФИИ

Действителен: с 27.06.2023 по 19.09.2024

полное наименование должности

инициалы, фамилия

Земельный участок

вид объекта недвижимости

Лист № 77 раздела 3.2

Всего листов раздела 3.2: 82

Всего разделов: 8

Всего листов выписки: 533

11.07.2024г. № КУВИ-001/2024-180912229

Кадастровый номер:

78:07:0003119:2

1	2	3	4	5
884	97982.54	114320.68	-	-
885	97982.34	114320.67	-	-
886	97982.14	114320.66	-	-
887	97981.94	114320.65	-	-
888	97981.74	114320.64	-	-
889	97981.54	114320.63	-	-
890	97981.34	114320.62	-	-
891	97981.14	114320.61	-	-
892	97980.94	114320.59	-	-
893	97980.74	114320.58	-	-
894	97980.54	114320.56	-	-
895	97980.34	114320.54	-	-
896	97980.14	114320.52	-	-
897	97979.94	114320.5	-	-
898	97979.74	114320.48	-	-
899	97979.54	114320.46	-	-
900	97979.35	114320.44	-	-
901	97979.15	114320.41	-	-
902	97979.06	114320.4	-	-
903	97962.53	114329.49	-	-
904	97955.82	114332.64	-	-
905	97955.76	114332.66	-	-
906	97955.58	114332.74	-	-
907	97955.39	114332.82	-	-
908	97955.21	114332.89	-	-
909	97955.02	114332.97	-	-
910	97954.84	114333.04	-	-
911	97954.65	114333.12	-	-
912	97954.47	114333.19	-	-



ДОКУМЕНТ ПОДПИСАН
ЭЛЕКТРОННОЙ ПОДПИСЬЮ

Сертификат: 00ВВ056В7401СВ38D2В3576АСDС8425108

Владелец: ФЕДЕРАЛЬНАЯ СЛУЖБА ГОСУДАРСТВЕННОЙ

РЕГИСТРАЦИИ, КАДАСТРА И КАРТОГРАФИИ

Действителен: с 27.06.2023 по 19.09.2024

полное наименование должности

инициалы, фамилия

Земельный участок

вид объекта недвижимости

Лист № 78 раздела 3.2

Всего листов раздела 3.2: 82

Всего разделов: 8

Всего листов выписки: 533

11.07.2024г. № КУВИ-001/2024-180912229

Кадастровый номер:

78:07:0003119:2

1	2	3	4	5
913	97954.28	114333.27	-	-
914	97954.09	114333.34	-	-
915	97953.91	114333.41	-	-
916	97953.72	114333.48	-	-
917	97953.53	114333.55	-	-
918	97953.35	114333.62	-	-
919	97953.16	114333.69	-	-
920	97952.97	114333.76	-	-
921	97952.78	114333.83	-	-
922	97952.59	114333.89	-	-
923	97952.4	114333.96	-	-
924	97952.22	114334.03	-	-
925	97952.03	114334.09	-	-
926	97951.84	114334.16	-	-
927	97951.65	114334.22	-	-
928	97951.46	114334.28	-	-
929	97951.27	114334.35	-	-
930	97951.08	114334.41	-	-
931	97950.89	114334.47	-	-
932	97950.7	114334.53	-	-
933	97950.51	114334.59	-	-
934	97950.32	114334.65	-	-
935	97950.12	114334.71	-	-
936	97949.93	114334.77	-	-
937	97949.74	114334.82	-	-
938	97949.55	114334.88	-	-
939	97949.36	114334.94	-	-
940	97949.17	114334.99	-	-
941	97948.97	114335.05	-	-



ДОКУМЕНТ ПОДПИСАН
ЭЛЕКТРОННОЙ ПОДПИСЬЮ

Сертификат: 00ВВ056В7401СВ38D2В3576АСDС8425108

Владелец: ФЕДЕРАЛЬНАЯ СЛУЖБА ГОСУДАРСТВЕННОЙ

РЕГИСТРАЦИИ, КАДАСТРА И КАРТОГРАФИИ

Действителен: с 27.06.2023 по 19.09.2024

полное наименование должности

инициалы, фамилия

Земельный участок

вид объекта недвижимости

Лист № 79 раздела 3.2

Всего листов раздела 3.2: 82

Всего разделов: 8

Всего листов выписки: 533

11.07.2024г. № КУВИ-001/2024-180912229

Кадастровый номер:

78:07:0003119:2

1	2	3	4	5
942	97948.78	114335.1	-	-
943	97948.59	114335.15	-	-
944	97948.4	114335.21	-	-
945	97948.2	114335.26	-	-
946	97948.01	114335.31	-	-
947	97947.82	114335.36	-	-
948	97947.62	114335.41	-	-
949	97947.43	114335.46	-	-
950	97947.23	114335.51	-	-
951	97947.04	114335.56	-	-
952	97946.85	114335.61	-	-
953	97946.65	114335.65	-	-
954	97946.46	114335.7	-	-
955	97946.26	114335.74	-	-
956	97946.07	114335.79	-	-
957	97945.87	114335.83	-	-
958	97945.68	114335.88	-	-
959	97945.48	114335.92	-	-
960	97945.29	114335.96	-	-
961	97945.09	114336	-	-
962	97944.89	114336.05	-	-
963	97944.7	114336.09	-	-
964	97944.5	114336.13	-	-
965	97944.31	114336.16	-	-
966	97944.11	114336.2	-	-
967	97943.86	114336.25	-	-
968	97943.66	114336.29	-	-
969	97943.47	114336.32	-	-
970	97943.27	114336.36	-	-



ДОКУМЕНТ ПОДПИСАН
ЭЛЕКТРОННОЙ ПОДПИСЬЮ

Сертификат: 00ВВ056В7401СВ38D2В3576АСDС8425108

Владелец: ФЕДЕРАЛЬНАЯ СЛУЖБА ГОСУДАРСТВЕННОЙ

РЕГИСТРАЦИИ, КАДАСТРА И КАРТОГРАФИИ

Действителен: с 27.06.2023 по 19.09.2024

полное наименование должности

инициалы, фамилия

Земельный участок

вид объекта недвижимости

Лист № 80 раздела 3.2

Всего листов раздела 3.2: 82

Всего разделов: 8

Всего листов выписки: 533

11.07.2024г. № КУВИ-001/2024-180912229

Кадастровый номер:

78:07:0003119:2

1	2	3	4	5
971	97943.07	114336.39	-	-
972	97942.88	114336.43	-	-
973	97942.68	114336.46	-	-
974	97942.48	114336.49	-	-
975	97942.28	114336.52	-	-
976	97942.09	114336.56	-	-
977	97941.89	114336.59	-	-
978	97941.69	114336.62	-	-
979	97941.49	114336.64	-	-
980	97941.29	114336.67	-	-
981	97941.1	114336.7	-	-
982	97940.9	114336.73	-	-
983	97940.7	114336.75	-	-
984	97940.51	114336.78	-	-
985	97940.3	114336.81	-	-
986	97940.11	114336.83	-	-
987	97939.91	114336.85	-	-
988	97939.71	114336.88	-	-
989	97939.51	114336.9	-	-
990	97939.31	114336.92	-	-
991	97939.11	114336.94	-	-
992	97938.91	114336.96	-	-
993	97938.71	114336.98	-	-
994	97938.51	114337	-	-
995	97938.32	114337.02	-	-
996	97938.12	114337.04	-	-
997	97937.92	114337.05	-	-
998	97937.72	114337.07	-	-
999	97937.52	114337.08	-	-



ДОКУМЕНТ ПОДПИСАН
ЭЛЕКТРОННОЙ ПОДПИСЬЮ

Сертификат: 00ВВ056В7401СВ38D2В3576АСDС8425108

Владелец: ФЕДЕРАЛЬНАЯ СЛУЖБА ГОСУДАРСТВЕННОЙ

РЕГИСТРАЦИИ, КАДАСТРА И КАРТОГРАФИИ

Действителен: с 27.06.2023 по 19.09.2024

полное наименование должности

инициалы, фамилия

Земельный участок

вид объекта недвижимости

Лист № 81 раздела 3.2

Всего листов раздела 3.2: 82

Всего разделов: 8

Всего листов выписки: 533

11.07.2024г. № КУВИ-001/2024-180912229

Кадастровый номер:

78:07:0003119:2

1	2	3	4	5
1000	97937.32	114337.1	-	-
1001	97937.12	114337.11	-	-
1002	97936.92	114337.13	-	-
1003	97936.72	114337.14	-	-
1004	97936.52	114337.15	-	-
1005	97936.32	114337.16	-	-
1006	97936.12	114337.17	-	-
1007	97935.92	114337.18	-	-
1008	97935.72	114337.19	-	-
1009	97935.52	114337.2	-	-
1010	97935.3	114337.21	-	-
1011	97935.1	114337.22	-	-
1012	97934.9	114337.22	-	-
1013	97934.7	114337.23	-	-
1014	97934.5	114337.23	-	-
1015	97934.3	114337.24	-	-
1016	97934.1	114337.24	-	-
1017	97933.9	114337.25	-	-
1018	97933.7	114337.25	-	-
1019	97933.5	114337.25	-	-
1020	97933.3	114337.25	-	-
1021	97933.1	114337.25	-	-
1022	97932.9	114337.25	-	-
1023	97932.7	114337.25	-	-
1024	97932.5	114337.25	-	-
1025	97932.3	114337.25	-	-
1026	97932.1	114337.24	-	-
1027	97931.9	114337.24	-	-
1028	97931.7	114337.23	-	-



ДОКУМЕНТ ПОДПИСАН
ЭЛЕКТРОННОЙ ПОДПИСЬЮ

Сертификат: 00ВВ056В7401СВ38D2В3576АСDC8425108

Владелец: ФЕДЕРАЛЬНАЯ СЛУЖБА ГОСУДАРСТВЕННОЙ

РЕГИСТРАЦИИ, КАДАСТРА И КАРТОГРАФИИ

Действителен: с 27.06.2023 по 19.09.2024

полное наименование должности

инициалы, фамилия

Земельный участок

вид объекта недвижимости

Лист № 82 раздела 3.2

Всего листов раздела 3.2: 82

Всего разделов: 8

Всего листов выписки: 533

11.07.2024г. № КУВИ-001/2024-180912229

Кадастровый номер:

78:07:0003119:2

1	2	3	4	5
1029	97931.5	114337.23	-	-
1030	97931.3	114337.22	-	-
1031	97931.1	114337.22	-	-
1032	97930.9	114337.21	-	-
1033	97930.7	114337.2	-	-
1034	97930.5	114337.19	-	-
1035	97930.3	114337.18	-	-
1036	97930.1	114337.17	-	-
1037	97929.9	114337.16	-	-
1038	97929.7	114337.15	-	-
1039	97929.5	114337.14	-	-
1040	97929.3	114337.13	-	-
1041	97929.1	114337.11	-	-
1042	97928.9	114337.1	-	-
1043	97928.7	114337.08	-	-
1044	97928.51	114337.07	-	-
1045	97928.31	114337.05	-	-
1046	97928.11	114337.03	-	-
1047	97927.91	114337.02	-	-
1048	97927.71	114337	-	-
1049	97927.51	114336.98	-	-
1050	97927.31	114336.96	-	-
1051	97927.11	114336.94	-	-
1052	97926.91	114336.92	-	-
1053	97926.71	114336.9	-	-
1054	97926.51	114336.87	-	-
1055	97926.48	114336.87	-	-
1	97925.94	114339.99	-	-



ДОКУМЕНТ ПОДПИСАН
ЭЛЕКТРОННОЙ ПОДПИСЬЮ

Сертификат: 00ВВ056В7401СВ38Д2В3576АСДС8425108

Владелец: ФЕДЕРАЛЬНАЯ СЛУЖБА ГОСУДАРСТВЕННОЙ

РЕГИСТРАЦИИ, КАДАСТРА И КАРТОГРАФИИ

Действителен: с 27.06.2023 по 19.09.2024

полное наименование должности

инициалы, фамилия

Выписка из Единого государственного реестра недвижимости об объекте недвижимости
Сведения о частях земельного участка

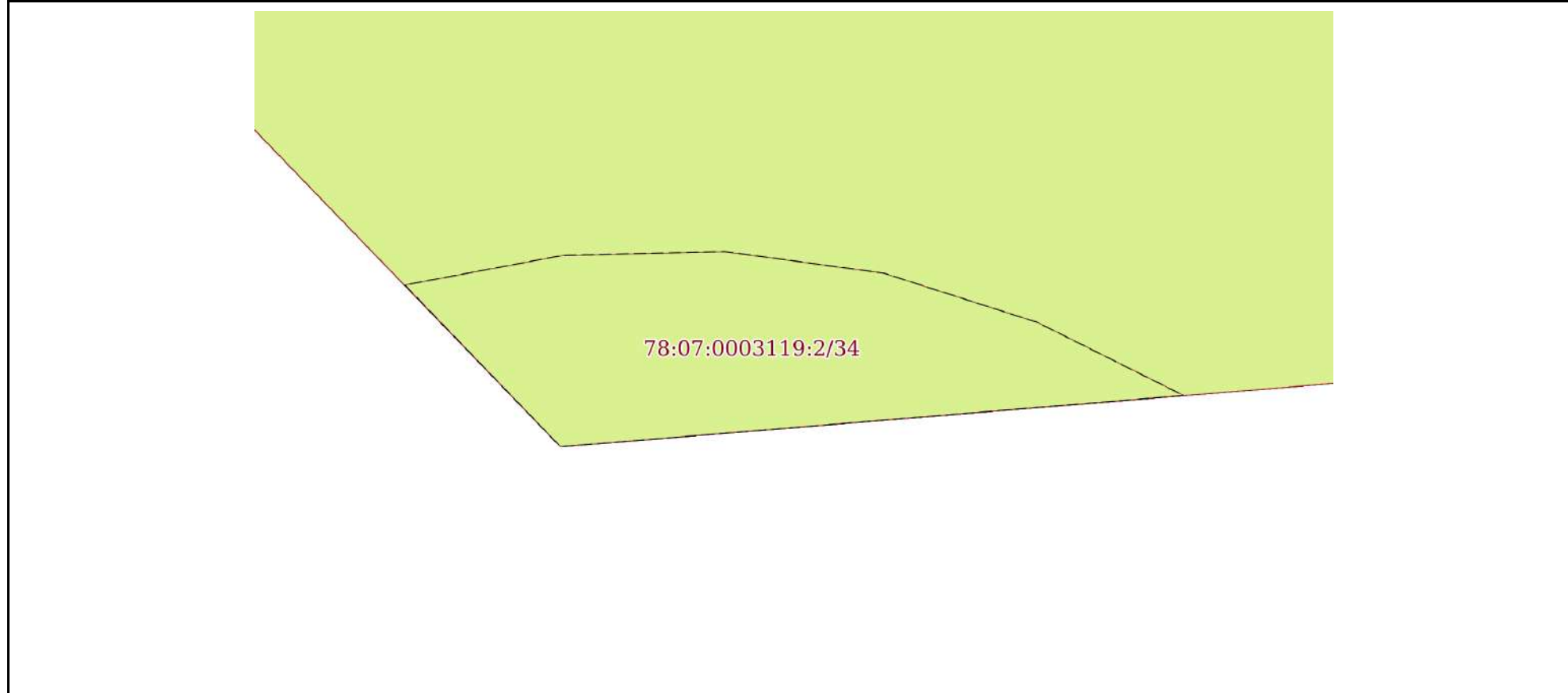
Земельный участок			
вид объекта недвижимости			

Лист № 1 раздела 4	Всего листов раздела 4: 54	Всего разделов: 8	Всего листов выписки: 533
--------------------	----------------------------	-------------------	---------------------------


11.07.2024г. № КУВИ-001/2024-180912229

Кадастровый номер: 78:07:0003119:2

План (чертеж, схема) части земельного участка Учетный номер части: 78:07:0003119:2/34



Масштаб 1:30 Условные обозначения:

	 ДОКУМЕНТ ПОДПИСАН ЭЛЕКТРОННОЙ ПОДПИСЬЮ Сертификат: 00ВВ056В7401СВ38D2В3576АСDC8425108 Владелец: ФЕДЕРАЛЬНАЯ СЛУЖБА ГОСУДАРСТВЕННОЙ РЕГИСТРАЦИИ, КАДАСТРА И КАРТОГРАФИИ Действителен: с 27.06.2023 по 19.09.2024	
полное наименование должности	инициалы, фамилия	

Земельный участок

вид объекта недвижимости

Лист № 2 раздела 4

Всего листов раздела 4: 54

Всего разделов: 8

Всего листов выписки: 533

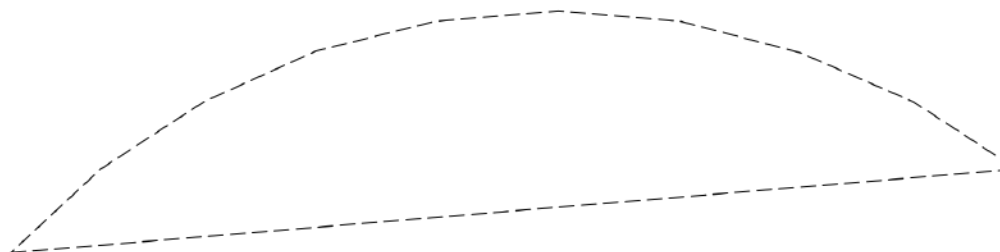
11.07.2024г. № КУВИ-001/2024-180912229

Кадастровый номер:

78:07:0003119:2

План (чертеж, схема) части земельного участка

Учетный номер части: 78:07:0003119:2/35



Масштаб 1:50

Условные обозначения:

ДОКУМЕНТ ПОДПИСАН
ЭЛЕКТРОННОЙ ПОДПИСЬЮ

Сертификат: 00ВВ056В7401СВ38D2В3576АСDС8425108

Владелец: ФЕДЕРАЛЬНАЯ СЛУЖБА ГОСУДАРСТВЕННОЙ
РЕГИСТРАЦИИ, КАДАСТРА И КАРТОГРАФИИ
Действителен: с 27.06.2023 по 19.09.2024

полное наименование должности

инициалы, фамилия

Земельный участок

вид объекта недвижимости

Лист № 3 раздела 4

Всего листов раздела 4: 54

Всего разделов: 8

Всего листов выписки: 533

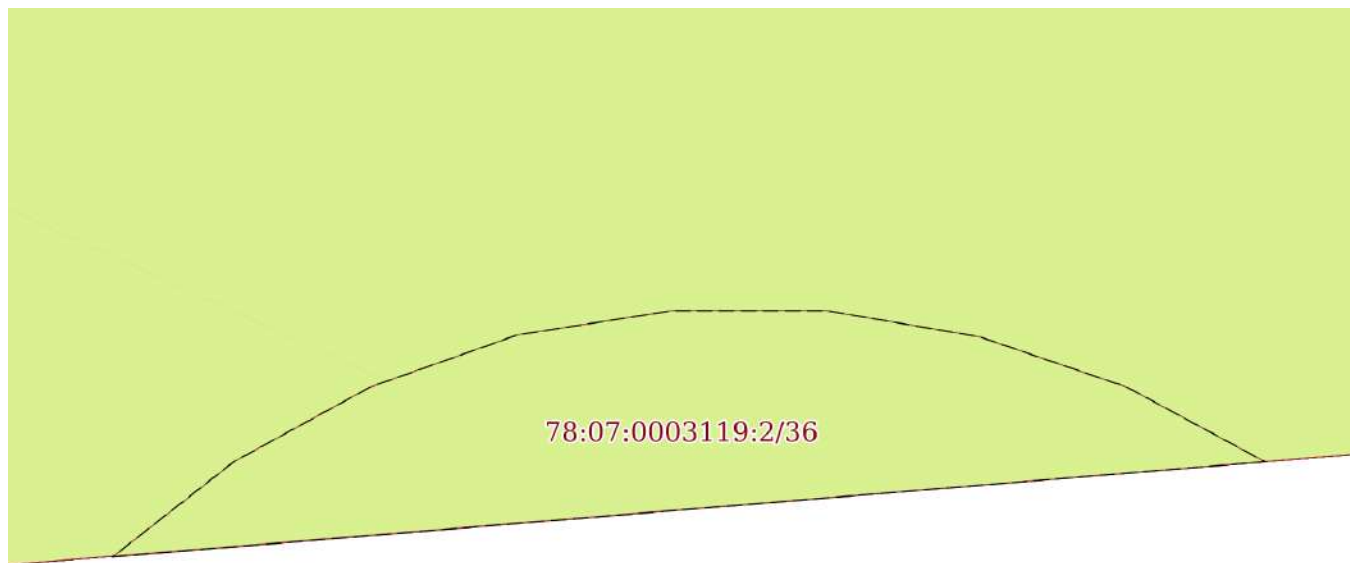
11.07.2024г. № КУВИ-001/2024-180912229

Кадастровый номер:

78:07:0003119:2

План (чертеж, схема) части земельного участка

Учетный номер части: 78:07:0003119:2/36



78:07:0003119:2/36

Масштаб 1:40

Условные обозначения:

ДОКУМЕНТ ПОДПИСАН
ЭЛЕКТРОННОЙ ПОДПИСЬЮ

Сертификат: 00ВВ056В7401СВ38D2В3576АСDС8425108

Владелец: ФЕДЕРАЛЬНАЯ СЛУЖБА ГОСУДАРСТВЕННОЙ
РЕГИСТРАЦИИ, КАДАСТРА И КАРТОГРАФИИ
Действителен: с 27.06.2023 по 19.09.2024

полное наименование должности

инициалы, фамилия

Земельный участок

вид объекта недвижимости

Лист № 4 раздела 4

Всего листов раздела 4: 54

Всего разделов: 8

Всего листов выписки: 533

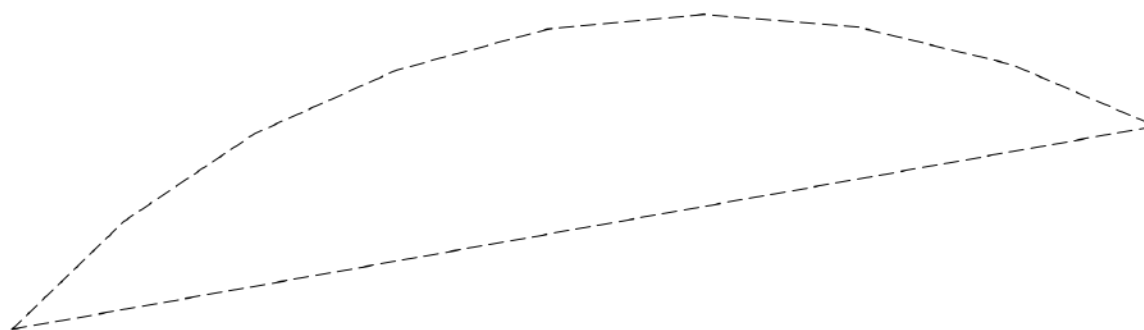
11.07.2024г. № КУВИ-001/2024-180912229

Кадастровый номер:

78:07:0003119:2

План (чертеж, схема) части земельного участка

Учетный номер части: 78:07:0003119:2/37



Масштаб 1:40

Условные обозначения:

ДОКУМЕНТ ПОДПИСАН
ЭЛЕКТРОННОЙ ПОДПИСЬЮ

Сертификат: 00ВВ056В7401СВ38D2В3576АСDС8425108

Владелец: ФЕДЕРАЛЬНАЯ СЛУЖБА ГОСУДАРСТВЕННОЙ
РЕГИСТРАЦИИ, КАДАСТРА И КАРТОГРАФИИ
Действителен: с 27.06.2023 по 19.09.2024

полное наименование должности

инициалы, фамилия

Земельный участок

вид объекта недвижимости

Лист № 5 раздела 4

Всего листов раздела 4: 54

Всего разделов: 8

Всего листов выписки: 533

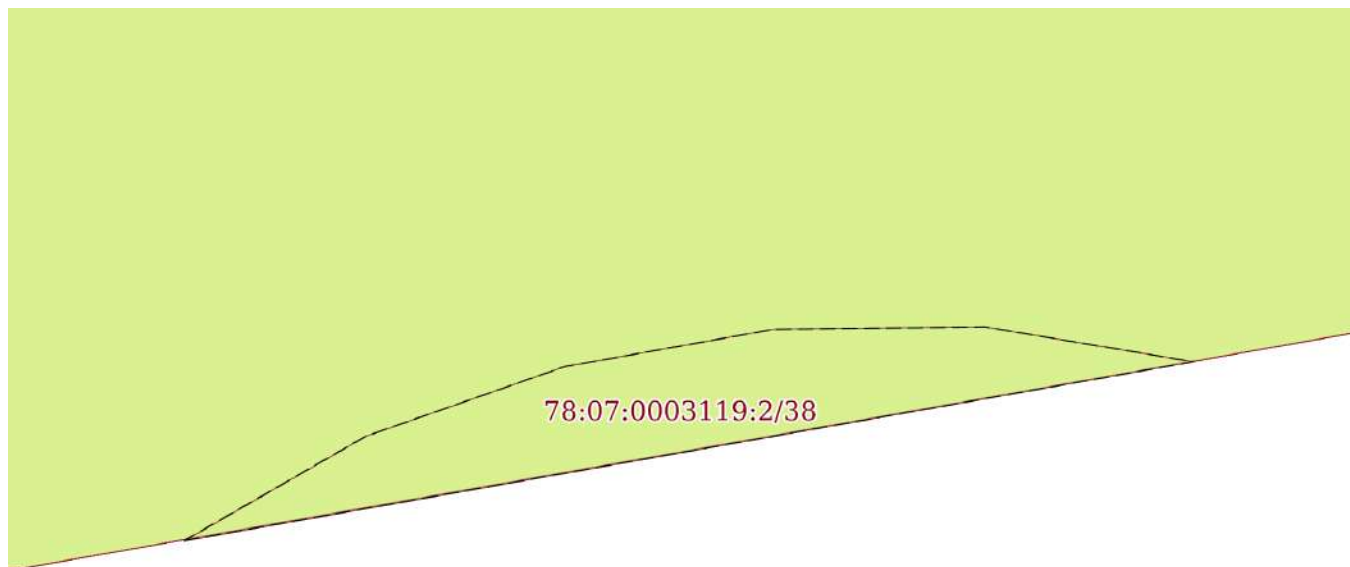
11.07.2024г. № КУВИ-001/2024-180912229

Кадастровый номер:

78:07:0003119:2

План (чертеж, схема) части земельного участка

Учетный номер части: 78:07:0003119:2/38



Масштаб 1:30

Условные обозначения:

ДОКУМЕНТ ПОДПИСАН
ЭЛЕКТРОННОЙ ПОДПИСЬЮ

Сертификат: 00ВВ056В7401СВ38D2В3576АСDC8425108

Владелец: ФЕДЕРАЛЬНАЯ СЛУЖБА ГОСУДАРСТВЕННОЙ
РЕГИСТРАЦИИ, КАДАСТРА И КАРТОГРАФИИ
Действителен: с 27.06.2023 по 19.09.2024

полное наименование должности

инициалы, фамилия

Земельный участок

вид объекта недвижимости

Лист № 6 раздела 4

Всего листов раздела 4: 54

Всего разделов: 8

Всего листов выписки: 533

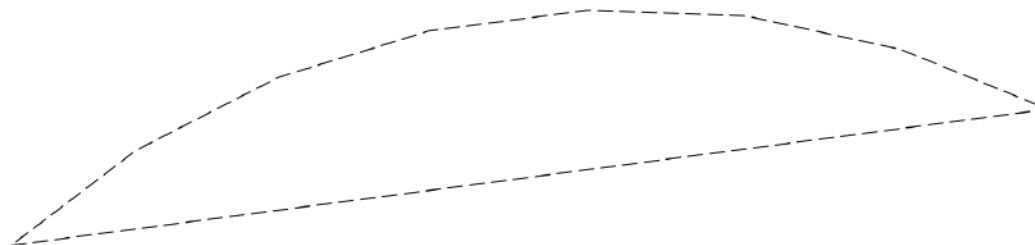
11.07.2024г. № КУВИ-001/2024-180912229

Кадастровый номер:

78:07:0003119:2

План (чертеж, схема) части земельного участка

Учетный номер части: 78:07:0003119:2/39



Масштаб 1:40

Условные обозначения:

ДОКУМЕНТ ПОДПИСАН
ЭЛЕКТРОННОЙ ПОДПИСЬЮ

Сертификат: 00ВВ056В7401СВ38D2В3576АСDС8425108

Владелец: ФЕДЕРАЛЬНАЯ СЛУЖБА ГОСУДАРСТВЕННОЙ
РЕГИСТРАЦИИ, КАДАСТРА И КАРТОГРАФИИ
Действителен: с 27.06.2023 по 19.09.2024

полное наименование должности

инициалы, фамилия

Земельный участок

вид объекта недвижимости

Лист № 7 раздела 4

Всего листов раздела 4: 54

Всего разделов: 8

Всего листов выписки: 533

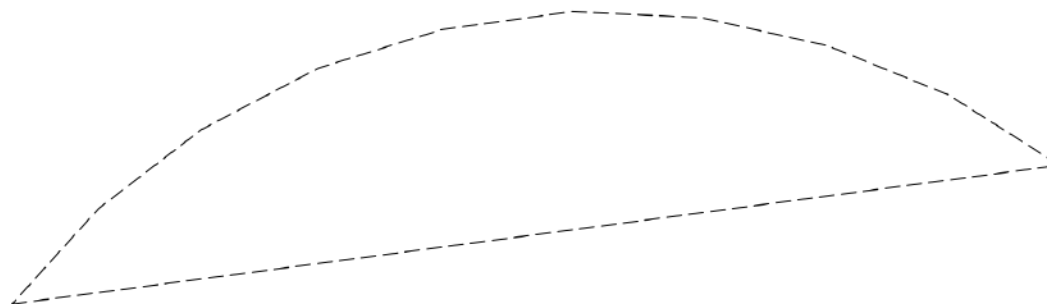
11.07.2024г. № КУВИ-001/2024-180912229

Кадастровый номер:

78:07:0003119:2

План (чертеж, схема) части земельного участка

Учетный номер части: 78:07:0003119:2/40



Масштаб 1:50

Условные обозначения:

ДОКУМЕНТ ПОДПИСАН
ЭЛЕКТРОННОЙ ПОДПИСЬЮ

Сертификат: 00ВВ056В7401СВ38D2В3576АСDC8425108

Владелец: ФЕДЕРАЛЬНАЯ СЛУЖБА ГОСУДАРСТВЕННОЙ
РЕГИСТРАЦИИ, КАДАСТРА И КАРТОГРАФИИ
Действителен: с 27.06.2023 по 19.09.2024

полное наименование должности

инициалы, фамилия

Земельный участок

вид объекта недвижимости

Лист № 8 раздела 4

Всего листов раздела 4: 54

Всего разделов: 8

Всего листов выписки: 533

11.07.2024г. № КУВИ-001/2024-180912229

Кадастровый номер:

78:07:0003119:2

План (чертеж, схема) части земельного участка

Учетный номер части: 78:07:0003119:2/41



Масштаб 1:50

Условные обозначения:

ДОКУМЕНТ ПОДПИСАН
ЭЛЕКТРОННОЙ ПОДПИСЬЮ

Сертификат: 00ВВ056В7401СВ38D2В3576АСDC8425108

Владелец: ФЕДЕРАЛЬНАЯ СЛУЖБА ГОСУДАРСТВЕННОЙ
РЕГИСТРАЦИИ, КАДАСТРА И КАРТОГРАФИИ
Действителен: с 27.06.2023 по 19.09.2024

полное наименование должности

инициалы, фамилия

Земельный участок

вид объекта недвижимости

Лист № 9 раздела 4

Всего листов раздела 4: 54

Всего разделов: 8

Всего листов выписки: 533

11.07.2024г. № КУВИ-001/2024-180912229

Кадастровый номер:

78:07:0003119:2

План (чертеж, схема) части земельного участка

Учетный номер части: 78:07:0003119:2/42



Масштаб 1:50

Условные обозначения:

ДОКУМЕНТ ПОДПИСАН
ЭЛЕКТРОННОЙ ПОДПИСЬЮ

Сертификат: 00ВВ056В7401СВ38D2В3576АСDС8425108

Владелец: ФЕДЕРАЛЬНАЯ СЛУЖБА ГОСУДАРСТВЕННОЙ
РЕГИСТРАЦИИ, КАДАСТРА И КАРТОГРАФИИ
Действителен: с 27.06.2023 по 19.09.2024

полное наименование должности

инициалы, фамилия

Земельный участок

вид объекта недвижимости

Лист № 10 раздела 4

Всего листов раздела 4: 54

Всего разделов: 8

Всего листов выписки: 533

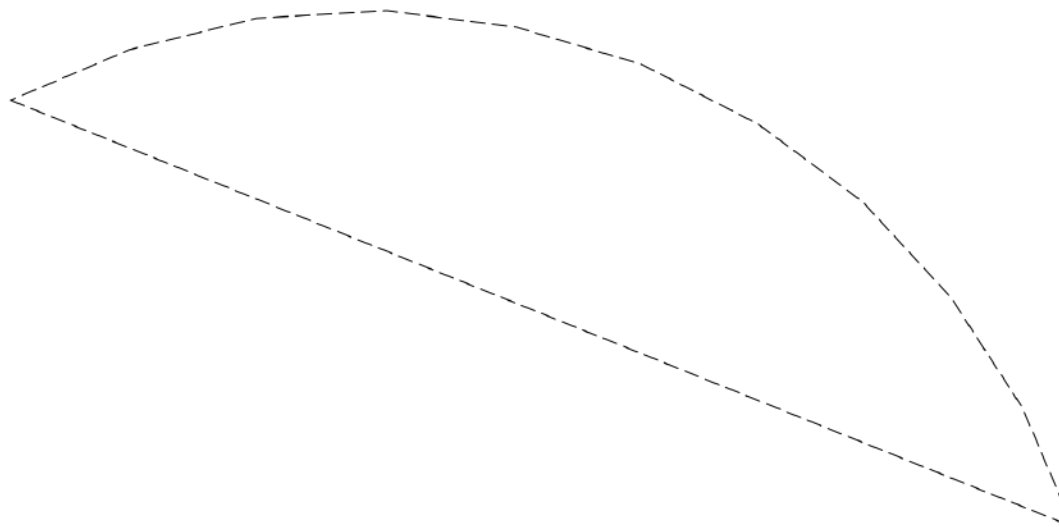
11.07.2024г. № КУВИ-001/2024-180912229

Кадастровый номер:

78:07:0003119:2

План (чертеж, схема) части земельного участка

Учетный номер части: 78:07:0003119:2/43



Масштаб 1:50

Условные обозначения:

ДОКУМЕНТ ПОДПИСАН
ЭЛЕКТРОННОЙ ПОДПИСЬЮ

Сертификат: 00ВВ056В7401СВ38D2В3576АСDС8425108

Владелец: ФЕДЕРАЛЬНАЯ СЛУЖБА ГОСУДАРСТВЕННОЙ
РЕГИСТРАЦИИ, КАДАСТРА И КАРТОГРАФИИ
Действителен: с 27.06.2023 по 19.09.2024

полное наименование должности

инициалы, фамилия

Земельный участок

вид объекта недвижимости

Лист № 11 раздела 4

Всего листов раздела 4: 54

Всего разделов: 8

Всего листов выписки: 533

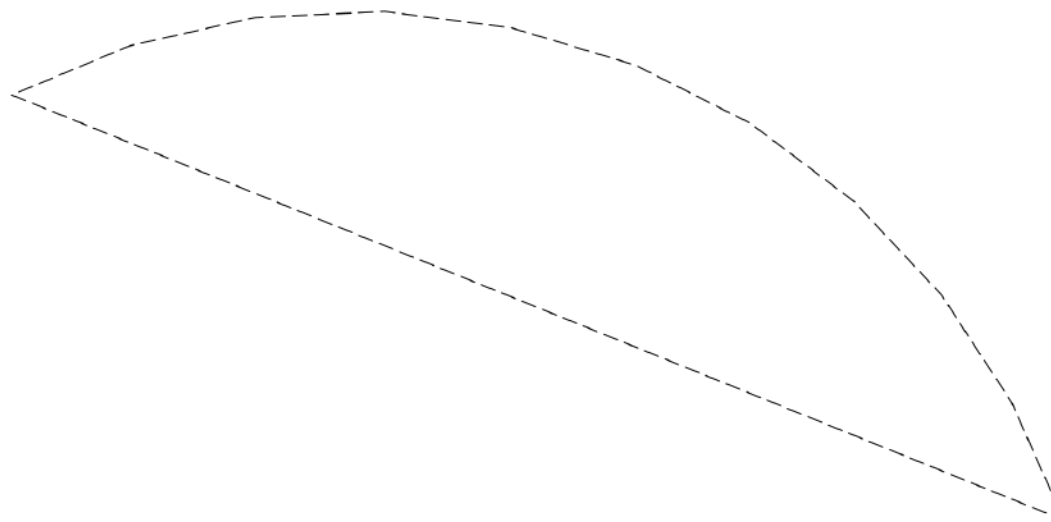
11.07.2024г. № КУВИ-001/2024-180912229

Кадастровый номер:

78:07:0003119:2

План (чертеж, схема) части земельного участка

Учетный номер части: 78:07:0003119:2/44



Масштаб 1:50

Условные обозначения:

ДОКУМЕНТ ПОДПИСАН
ЭЛЕКТРОННОЙ ПОДПИСЬЮ

Сертификат: 00ВВ056В7401СВ38D2В3576АСDС8425108

Владелец: ФЕДЕРАЛЬНАЯ СЛУЖБА ГОСУДАРСТВЕННОЙ
РЕГИСТРАЦИИ, КАДАСТРА И КАРТОГРАФИИ
Действителен: с 27.06.2023 по 19.09.2024

полное наименование должности

инициалы, фамилия

Земельный участок

вид объекта недвижимости

Лист № 12 раздела 4

Всего листов раздела 4: 54

Всего разделов: 8

Всего листов выписки: 533

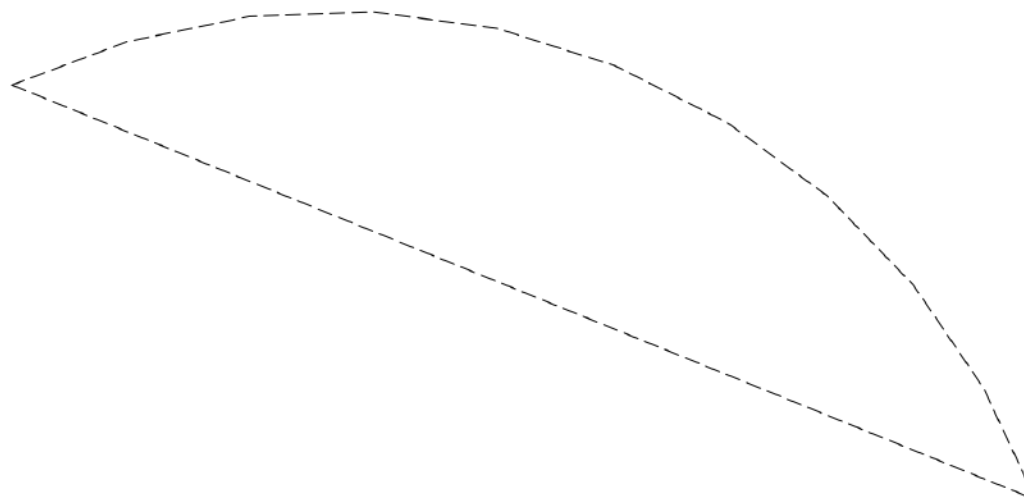
11.07.2024г. № КУВИ-001/2024-180912229

Кадастровый номер:

78:07:0003119:2

План (чертеж, схема) части земельного участка

Учетный номер части: 78:07:0003119:2/45



Масштаб 1:50

Условные обозначения:

ДОКУМЕНТ ПОДПИСАН
ЭЛЕКТРОННОЙ ПОДПИСЬЮ

Сертификат: 00ВВ056В7401СВ38D2В3576АСDС8425108

Владелец: ФЕДЕРАЛЬНАЯ СЛУЖБА ГОСУДАРСТВЕННОЙ
РЕГИСТРАЦИИ, КАДАСТРА И КАРТОГРАФИИ
Действителен: с 27.06.2023 по 19.09.2024

полное наименование должности

инициалы, фамилия

Земельный участок

вид объекта недвижимости

Лист № 13 раздела 4

Всего листов раздела 4: 54

Всего разделов: 8

Всего листов выписки: 533

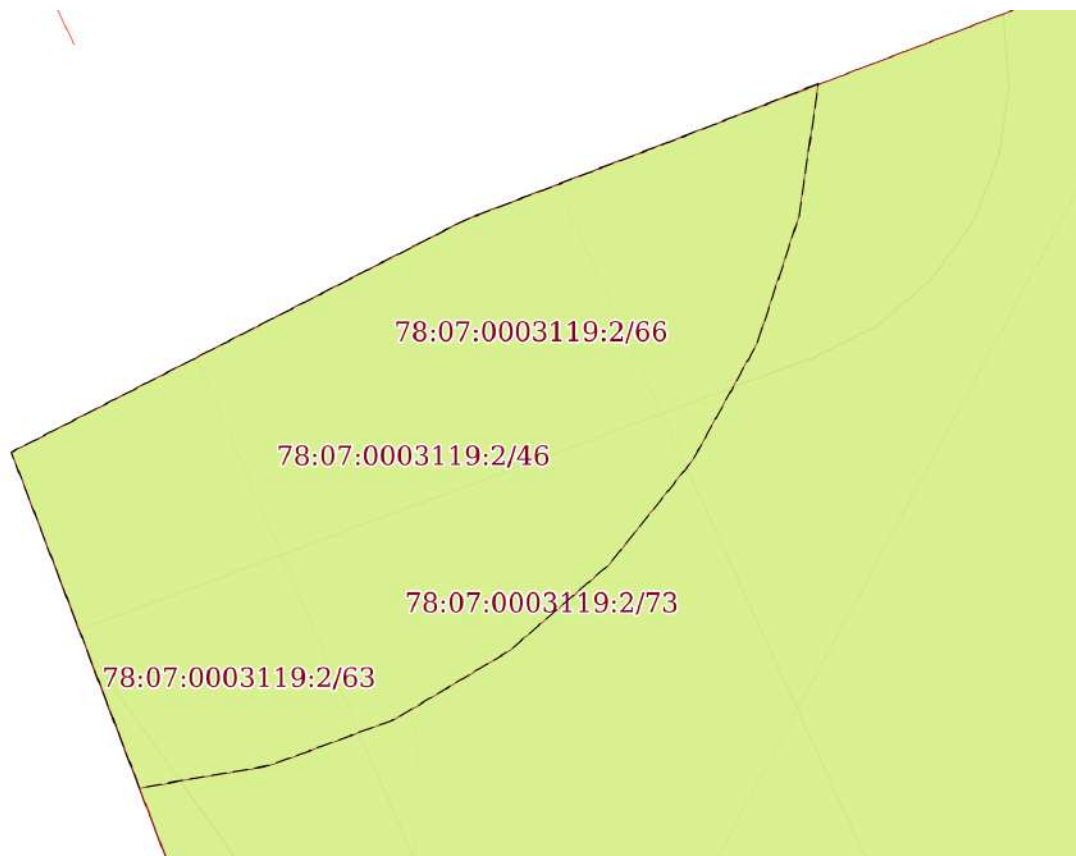
11.07.2024г. № КУВИ-001/2024-180912229

Кадастровый номер:

78:07:0003119:2

План (чертеж, схема) части земельного участка

Учетный номер части: 78:07:0003119:2/46



Масштаб 1:50

Условные обозначения:

ДОКУМЕНТ ПОДПИСАН
ЭЛЕКТРОННОЙ ПОДПИСЬЮ

Сертификат: 00ВВ056В7401СВ38D2В3576АСDС8425108

Владелец: ФЕДЕРАЛЬНАЯ СЛУЖБА ГОСУДАРСТВЕННОЙ

РЕГИСТРАЦИИ, КАДАСТРА И КАРТОГРАФИИ

Действителен: с 27.06.2023 по 19.09.2024

полное наименование должности

инициалы, фамилия

Земельный участок

вид объекта недвижимости

Лист № 14 раздела 4

Всего листов раздела 4: 54

Всего разделов: 8

Всего листов выписки: 533

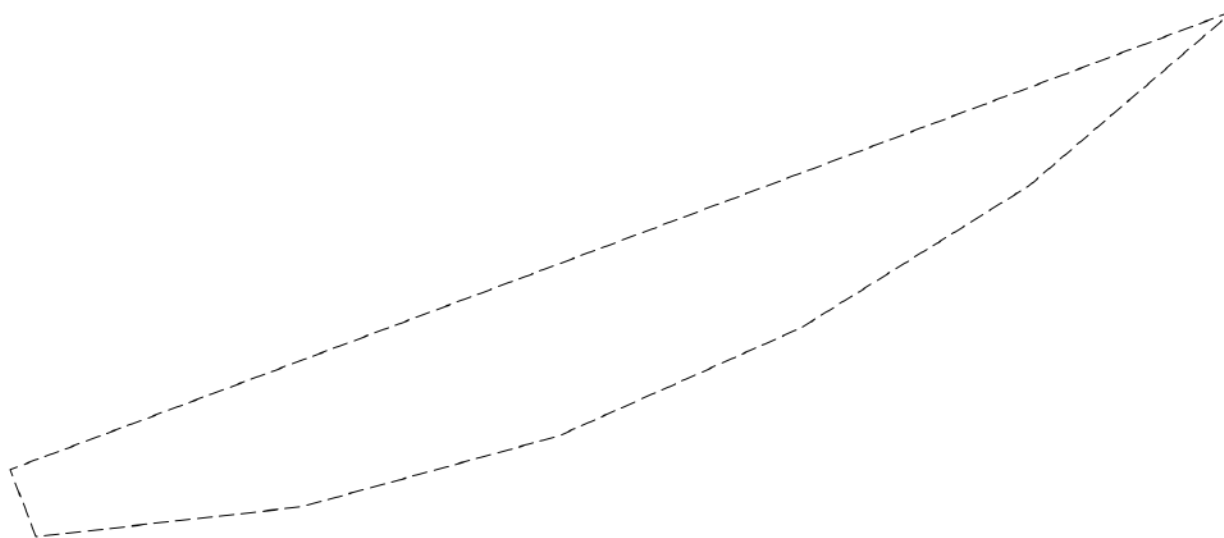
11.07.2024г. № КУВИ-001/2024-180912229

Кадастровый номер:

78:07:0003119:2

План (чертеж, схема) части земельного участка

Учетный номер части: 78:07:0003119:2/47



Масштаб 1:20

Условные обозначения:

ДОКУМЕНТ ПОДПИСАН
ЭЛЕКТРОННОЙ ПОДПИСЬЮ

Сертификат: 00ВВ056В7401СВ38D2В3576АСDС8425108

Владелец: ФЕДЕРАЛЬНАЯ СЛУЖБА ГОСУДАРСТВЕННОЙ
РЕГИСТРАЦИИ, КАДАСТРА И КАРТОГРАФИИ
Действителен: с 27.06.2023 по 19.09.2024

полное наименование должности

инициалы, фамилия

Земельный участок

вид объекта недвижимости

Лист № 15 раздела 4

Всего листов раздела 4: 54

Всего разделов: 8

Всего листов выписки: 533

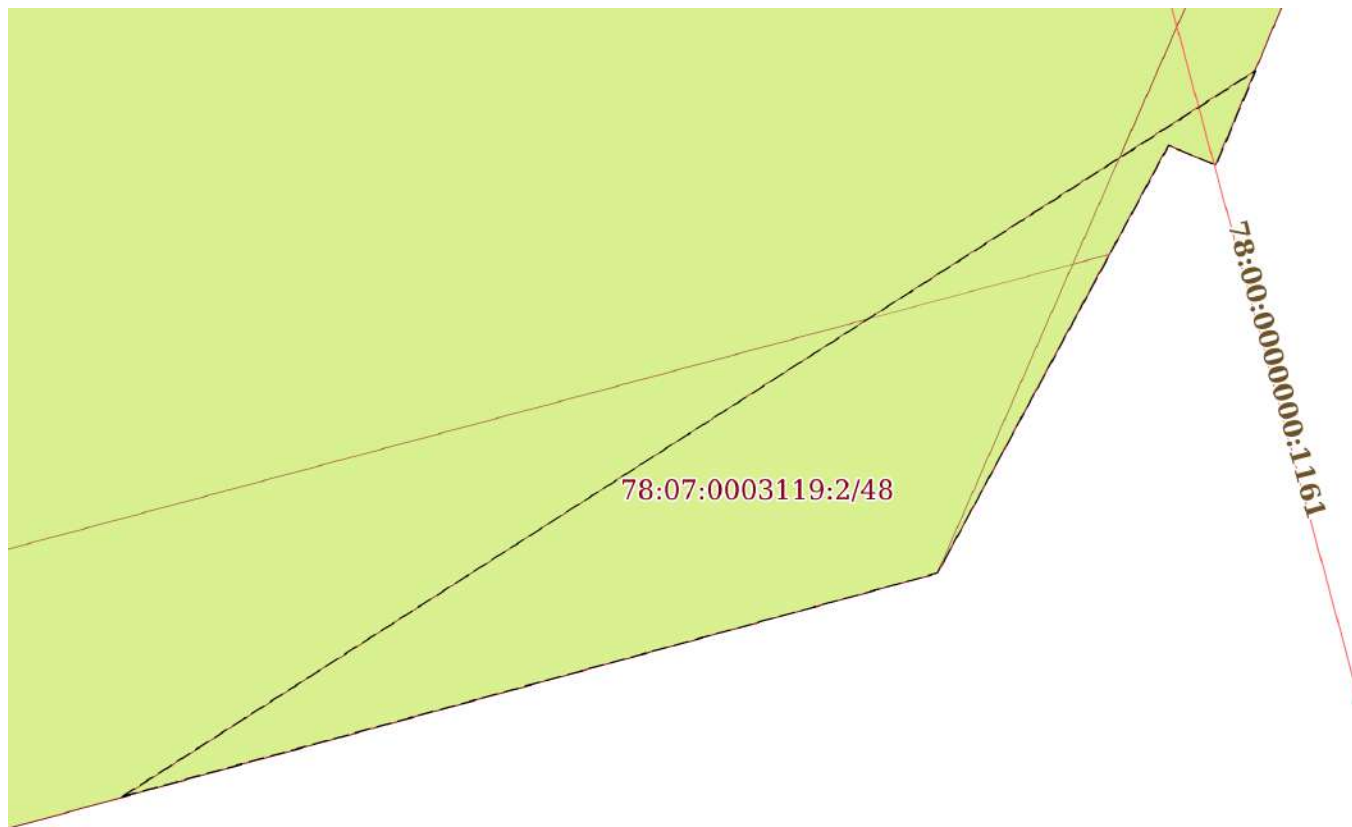
11.07.2024г. № КУВИ-001/2024-180912229

Кадастровый номер:

78:07:0003119:2

План (чертеж, схема) части земельного участка

Учетный номер части: 78:07:0003119:2/48



Масштаб 1:30

Условные обозначения:

ДОКУМЕНТ ПОДПИСАН
ЭЛЕКТРОННОЙ ПОДПИСЬЮ

Сертификат: 00ВВ056В7401СВ38D2В3576АСDC8425108

Владелец: ФЕДЕРАЛЬНАЯ СЛУЖБА ГОСУДАРСТВЕННОЙ
РЕГИСТРАЦИИ, КАДАСТРА И КАРТОГРАФИИ
Действителен: с 27.06.2023 по 19.09.2024

полное наименование должности

инициалы, фамилия

Земельный участок

вид объекта недвижимости

Лист № 16 раздела 4

Всего листов раздела 4: 54

Всего разделов: 8

Всего листов выписки: 533

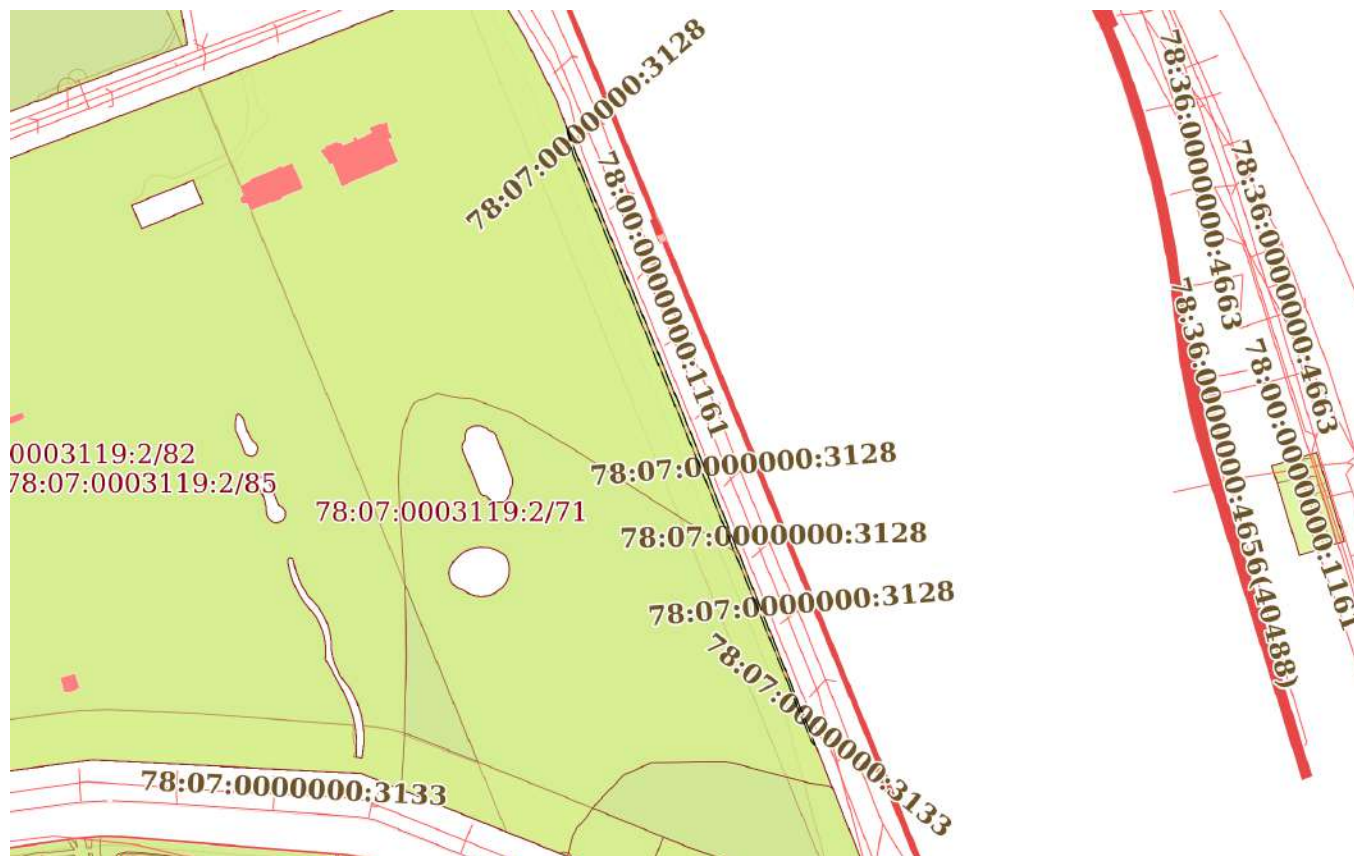
11.07.2024г. № КУВИ-001/2024-180912229

Кадастровый номер:

78:07:0003119:2

План (чертеж, схема) части земельного участка

Учетный номер части: 78:07:0003119:2/49



Масштаб 1:4000

Условные обозначения:

ДОКУМЕНТ ПОДПИСАН
ЭЛЕКТРОННОЙ ПОДПИСЬЮ

Сертификат: 00ВВ056В7401СВ38D2В3576АСDС8425108

Владелец: ФЕДЕРАЛЬНАЯ СЛУЖБА ГОСУДАРСТВЕННОЙ
РЕГИСТРАЦИИ, КАДАСТРА И КАРТОГРАФИИ
Действителен: с 27.06.2023 по 19.09.2024

полное наименование должности

инициалы, фамилия

Земельный участок

вид объекта недвижимости

Лист № 17 раздела 4

Всего листов раздела 4: 54

Всего разделов: 8

Всего листов выписки: 533

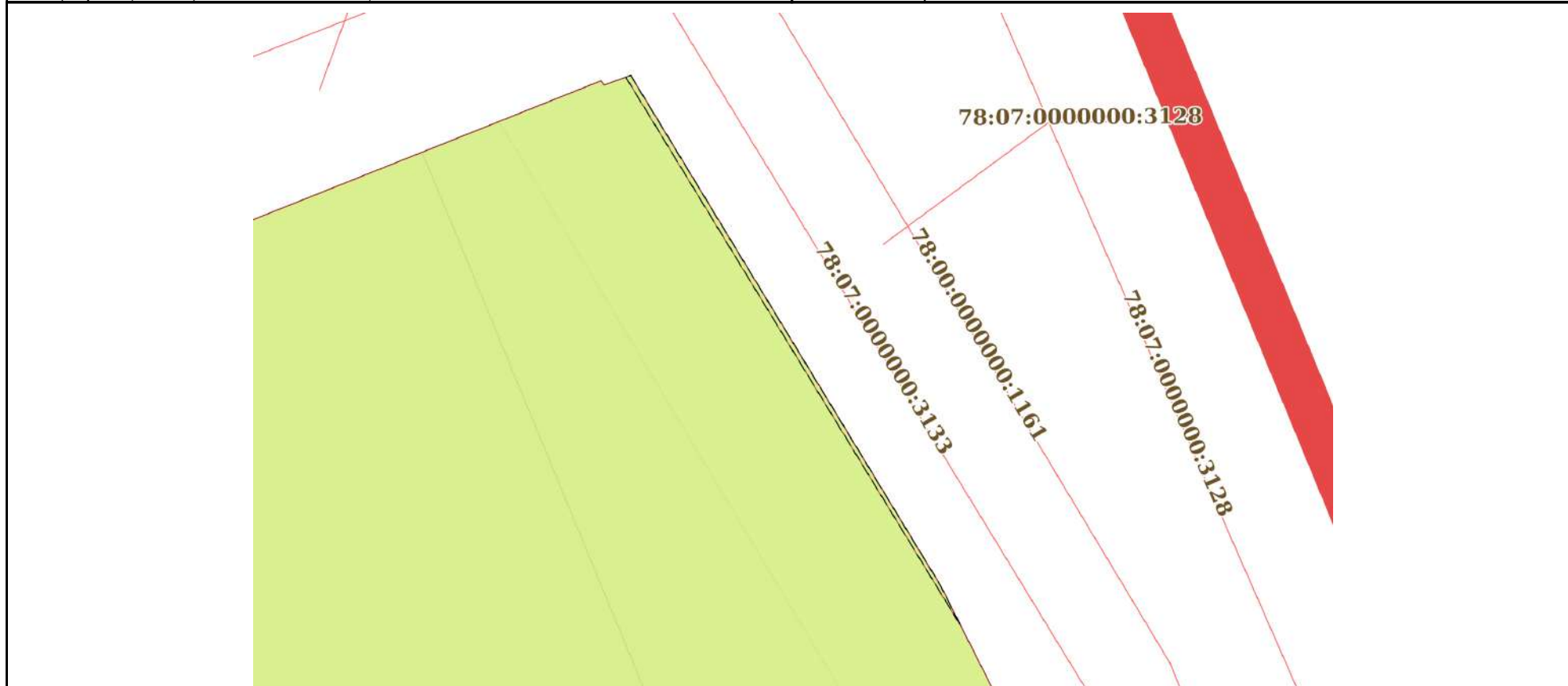
11.07.2024г. № КУВИ-001/2024-180912229

Кадастровый номер:

78:07:0003119:2

План (чертеж, схема) части земельного участка

Учетный номер части: 78:07:0003119:2/50



Масштаб 1:400

Условные обозначения:

ДОКУМЕНТ ПОДПИСАН
ЭЛЕКТРОННОЙ ПОДПИСЬЮ

Сертификат: 00ВВ056В7401СВ38D2В3576АСDC8425108

Владелец: ФЕДЕРАЛЬНАЯ СЛУЖБА ГОСУДАРСТВЕННОЙ

РЕГИСТРАЦИИ, КАДАСТРА И КАРТОГРАФИИ

Действителен: с 27.06.2023 по 19.09.2024

полное наименование должности

инициалы, фамилия

Земельный участок

вид объекта недвижимости

Лист № 18 раздела 4

Всего листов раздела 4: 54

Всего разделов: 8

Всего листов выписки: 533

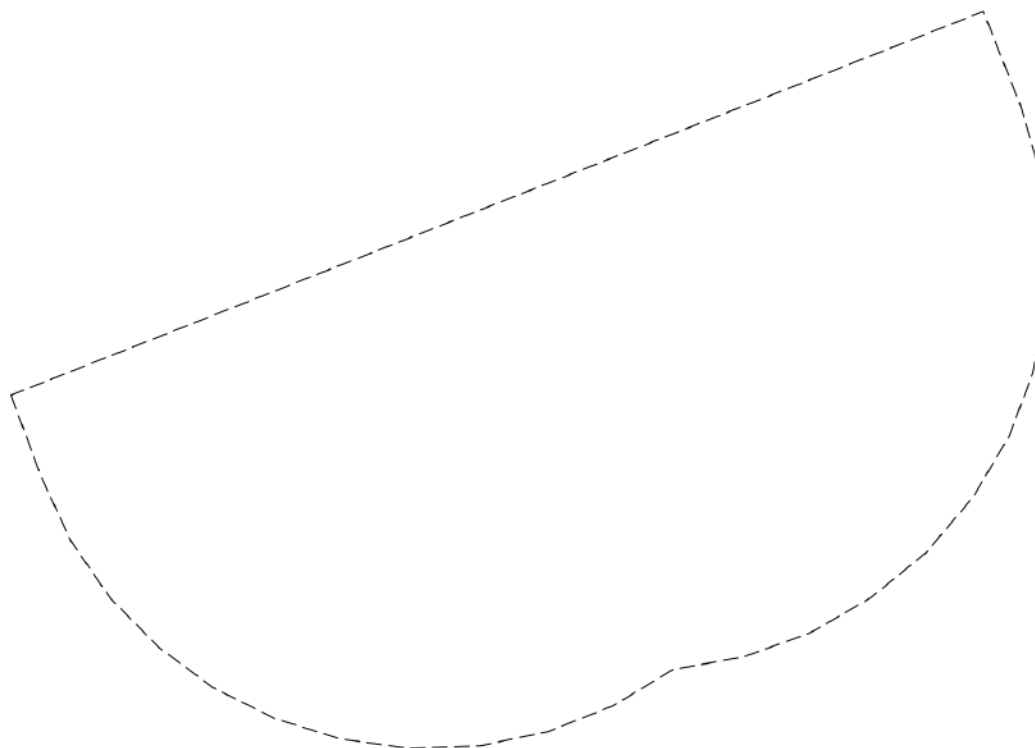
11.07.2024г. № КУВИ-001/2024-180912229

Кадастровый номер:

78:07:0003119:2

План (чертеж, схема) части земельного участка

Учетный номер части: 78:07:0003119:2/51



Масштаб 1:90

Условные обозначения:

ДОКУМЕНТ ПОДПИСАН
ЭЛЕКТРОННОЙ ПОДПИСЬЮ

Сертификат: 00ВВ056В7401СВ38D2В3576АСDC8425108

Владелец: ФЕДЕРАЛЬНАЯ СЛУЖБА ГОСУДАРСТВЕННОЙ
РЕГИСТРАЦИИ, КАДАСТРА И КАРТОГРАФИИ
Действителен: с 27.06.2023 по 19.09.2024

полное наименование должности

инициалы, фамилия

Земельный участок

вид объекта недвижимости

Лист № 19 раздела 4

Всего листов раздела 4: 54

Всего разделов: 8

Всего листов выписки: 533

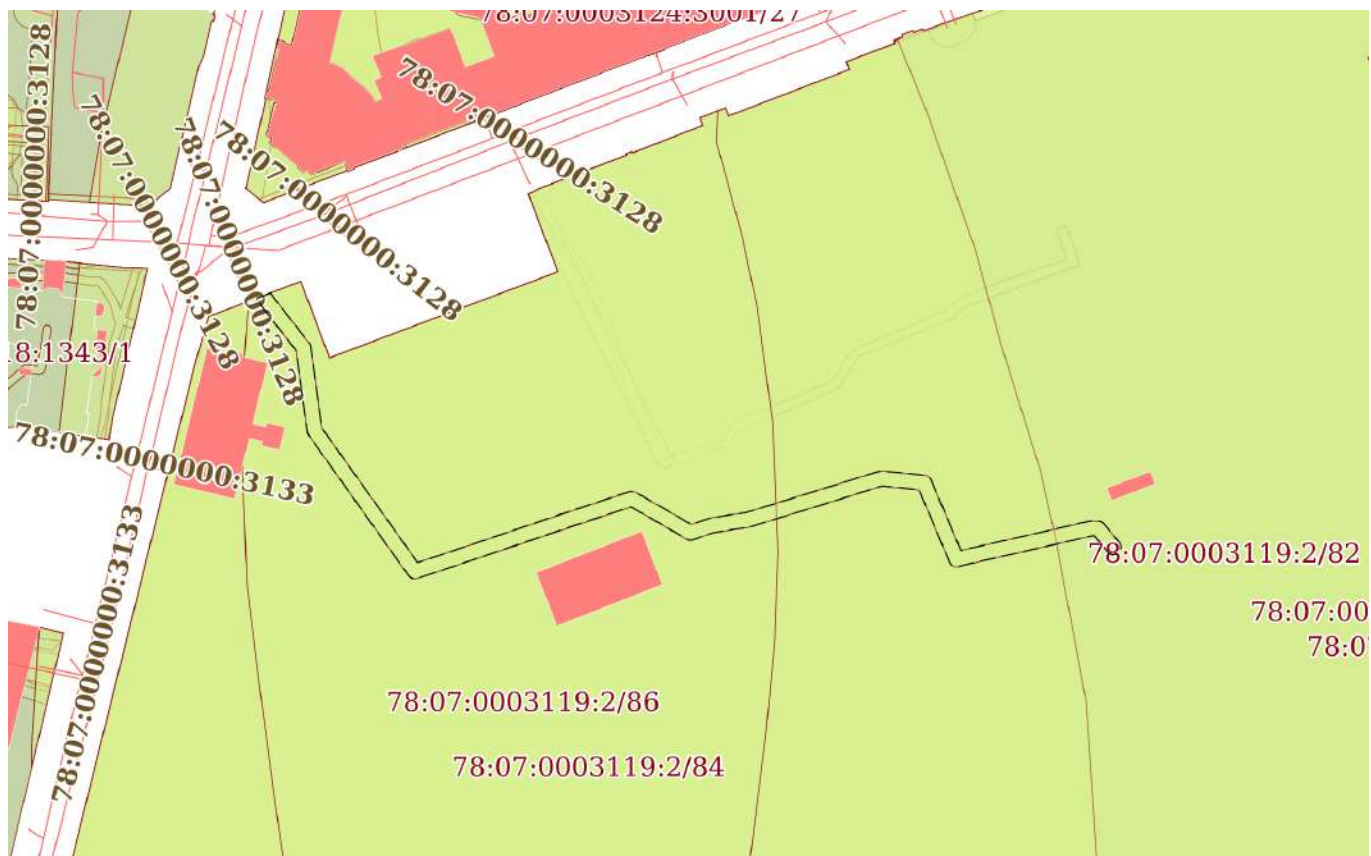
11.07.2024г. № КУВИ-001/2024-180912229

Кадастровый номер:

78:07:0003119:2

План (чертеж, схема) части земельного участка

Учетный номер части: 78:07:0003119:2/52



Масштаб 1:2000

Условные обозначения:



ДОКУМЕНТ ПОДПИСАН
ЭЛЕКТРОННОЙ ПОДПИСЬЮ

Сертификат: 00ВВ056В7401СВ38D2В3576АСDС8425108

Владелец: ФЕДЕРАЛЬНАЯ СЛУЖБА ГОСУДАРСТВЕННОЙ

РЕГИСТРАЦИИ, КАДАСТРА И КАРТОГРАФИИ

Действителен: с 27.06.2023 по 19.09.2024

полное наименование должности

инициалы, фамилия

Земельный участок

вид объекта недвижимости

Лист № 20 раздела 4

Всего листов раздела 4: 54

Всего разделов: 8

Всего листов выписки: 533

11.07.2024г. № КУВИ-001/2024-180912229

Кадастровый номер:

78:07:0003119:2

План (чертеж, схема) части земельного участка

Учетный номер части: 78:07:0003119:2/53



Масштаб 1:400

Условные обозначения:

ДОКУМЕНТ ПОДПИСАН
ЭЛЕКТРОННОЙ ПОДПИСЬЮ

Сертификат: 00ВВ056В7401СВ38D2В3576АСDC8425108

Владелец: ФЕДЕРАЛЬНАЯ СЛУЖБА ГОСУДАРСТВЕННОЙ

РЕГИСТРАЦИИ, КАДАСТРА И КАРТОГРАФИИ

Действителен: с 27.06.2023 по 19.09.2024

полное наименование должности

инициалы, фамилия

Земельный участок

вид объекта недвижимости

Лист № 21 раздела 4

Всего листов раздела 4: 54

Всего разделов: 8

Всего листов выписки: 533

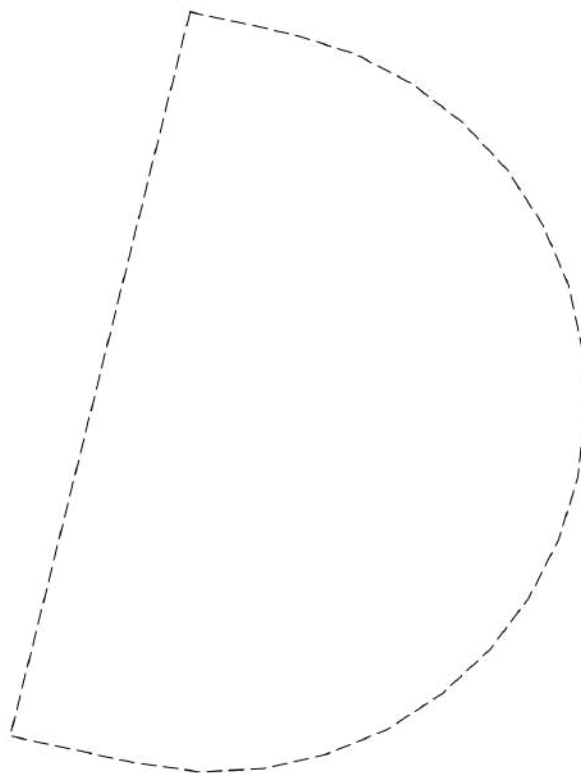
11.07.2024г. № КУВИ-001/2024-180912229

Кадастровый номер:

78:07:0003119:2

План (чертеж, схема) части земельного участка

Учетный номер части: 78:07:0003119:2/54



Масштаб 1:100

Условные обозначения:

ДОКУМЕНТ ПОДПИСАН
ЭЛЕКТРОННОЙ ПОДПИСЬЮ

Сертификат: 00ВВ056В7401СВ38D2В3576АСDC8425108

Владелец: ФЕДЕРАЛЬНАЯ СЛУЖБА ГОСУДАРСТВЕННОЙ

РЕГИСТРАЦИИ, КАДАСТРА И КАРТОГРАФИИ

Действителен: с 27.06.2023 по 19.09.2024

полное наименование должности

инициалы, фамилия

Земельный участок

вид объекта недвижимости

Лист № 22 раздела 4

Всего листов раздела 4: 54

Всего разделов: 8

Всего листов выписки: 533

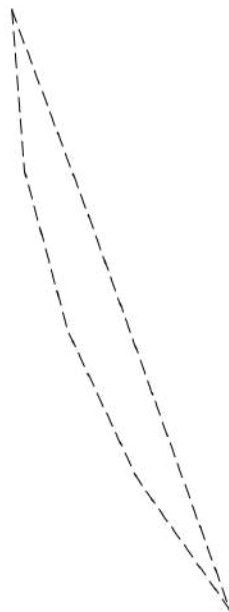
11.07.2024г. № КУВИ-001/2024-180912229

Кадастровый номер:

78:07:0003119:2

План (чертеж, схема) части земельного участка

Учетный номер части: 78:07:0003119:2/55



Масштаб 1:40

Условные обозначения:

ДОКУМЕНТ ПОДПИСАН
ЭЛЕКТРОННОЙ ПОДПИСЬЮ

Сертификат: 00ВВ056В7401СВ38D2В3576АСDC8425108

Владелец: ФЕДЕРАЛЬНАЯ СЛУЖБА ГОСУДАРСТВЕННОЙ
РЕГИСТРАЦИИ, КАДАСТРА И КАРТОГРАФИИ
Действителен: с 27.06.2023 по 19.09.2024

полное наименование должности

инициалы, фамилия

Земельный участок

вид объекта недвижимости

Лист № 23 раздела 4

Всего листов раздела 4: 54

Всего разделов: 8

Всего листов выписки: 533

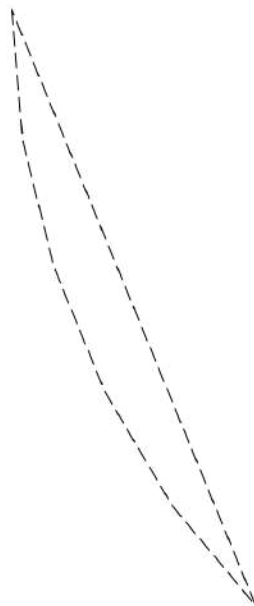
11.07.2024г. № КУВИ-001/2024-180912229

Кадастровый номер:

78:07:0003119:2

План (чертеж, схема) части земельного участка

Учетный номер части: 78:07:0003119:2/56



Масштаб 1:40

Условные обозначения:

ДОКУМЕНТ ПОДПИСАН
ЭЛЕКТРОННОЙ ПОДПИСЬЮ

Сертификат: 00ВВ056В7401СВ38D2В3576АСDC8425108

Владелец: ФЕДЕРАЛЬНАЯ СЛУЖБА ГОСУДАРСТВЕННОЙ

РЕГИСТРАЦИИ, КАДАСТРА И КАРТОГРАФИИ

Действителен: с 27.06.2023 по 19.09.2024

полное наименование должности

инициалы, фамилия

Земельный участок

вид объекта недвижимости

Лист № 24 раздела 4

Всего листов раздела 4: 54

Всего разделов: 8

Всего листов выписки: 533

11.07.2024г. № КУВИ-001/2024-180912229

Кадастровый номер:

78:07:0003119:2

План (чертеж, схема) части земельного участка

Учетный номер части: 78:07:0003119:2/57



Масштаб 1:40

Условные обозначения:

ДОКУМЕНТ ПОДПИСАН
ЭЛЕКТРОННОЙ ПОДПИСЬЮ

Сертификат: 00ВВ056В7401СВ38D2В3576АСDC8425108

Владелец: ФЕДЕРАЛЬНАЯ СЛУЖБА ГОСУДАРСТВЕННОЙ
РЕГИСТРАЦИИ, КАДАСТРА И КАРТОГРАФИИ
Действителен: с 27.06.2023 по 19.09.2024

полное наименование должности

инициалы, фамилия

Земельный участок

вид объекта недвижимости

Лист № 25 раздела 4

Всего листов раздела 4: 54

Всего разделов: 8

Всего листов выписки: 533

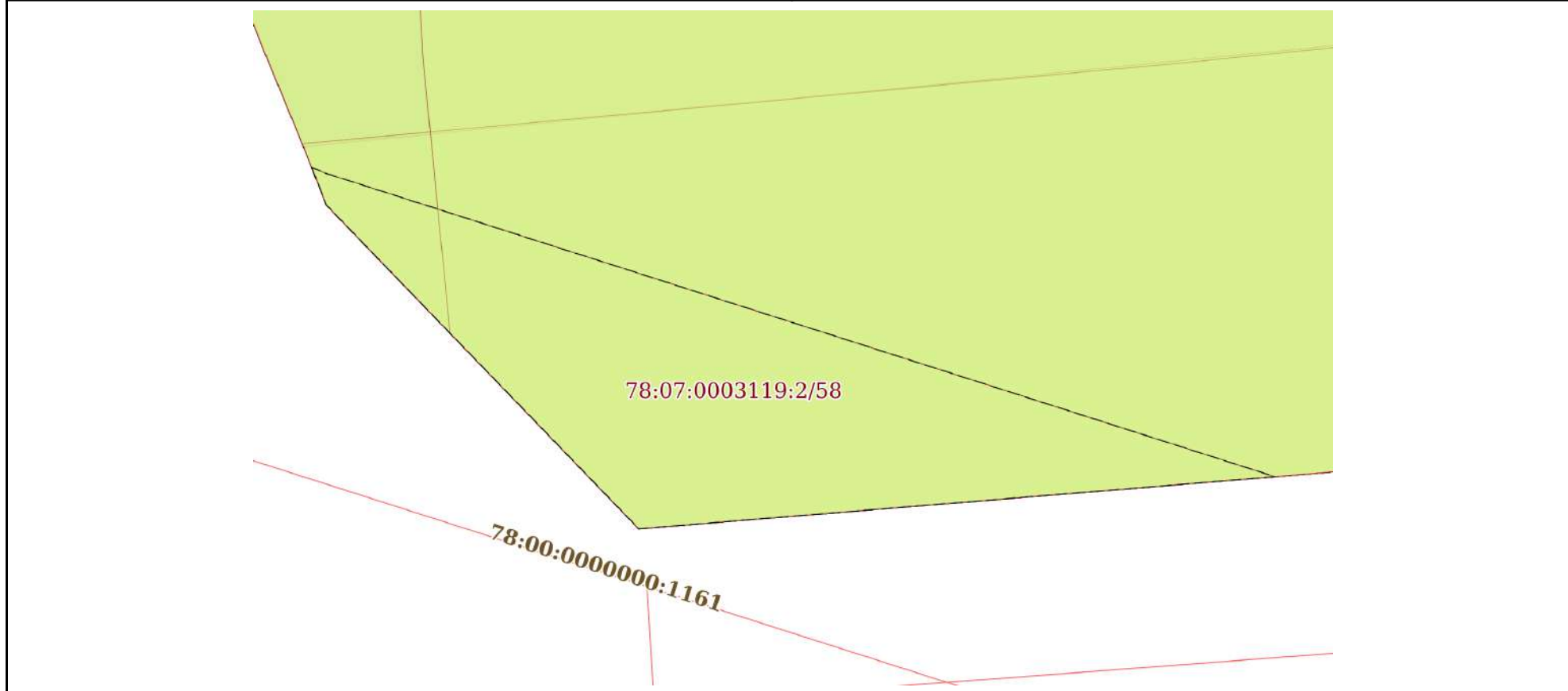
11.07.2024г. № КУВИ-001/2024-180912229

Кадастровый номер:

78:07:0003119:2

План (чертеж, схема) части земельного участка

Учетный номер части: 78:07:0003119:2/58



Масштаб 1:400

Условные обозначения:



ДОКУМЕНТ ПОДПИСАН
ЭЛЕКТРОННОЙ ПОДПИСЬЮ

Сертификат: 00ВВ056В7401СВ38D2В3576АСDС8425108

Владелец: ФЕДЕРАЛЬНАЯ СЛУЖБА ГОСУДАРСТВЕННОЙ

РЕГИСТРАЦИИ, КАДАСТРА И КАРТОГРАФИИ

Действителен: с 27.06.2023 по 19.09.2024

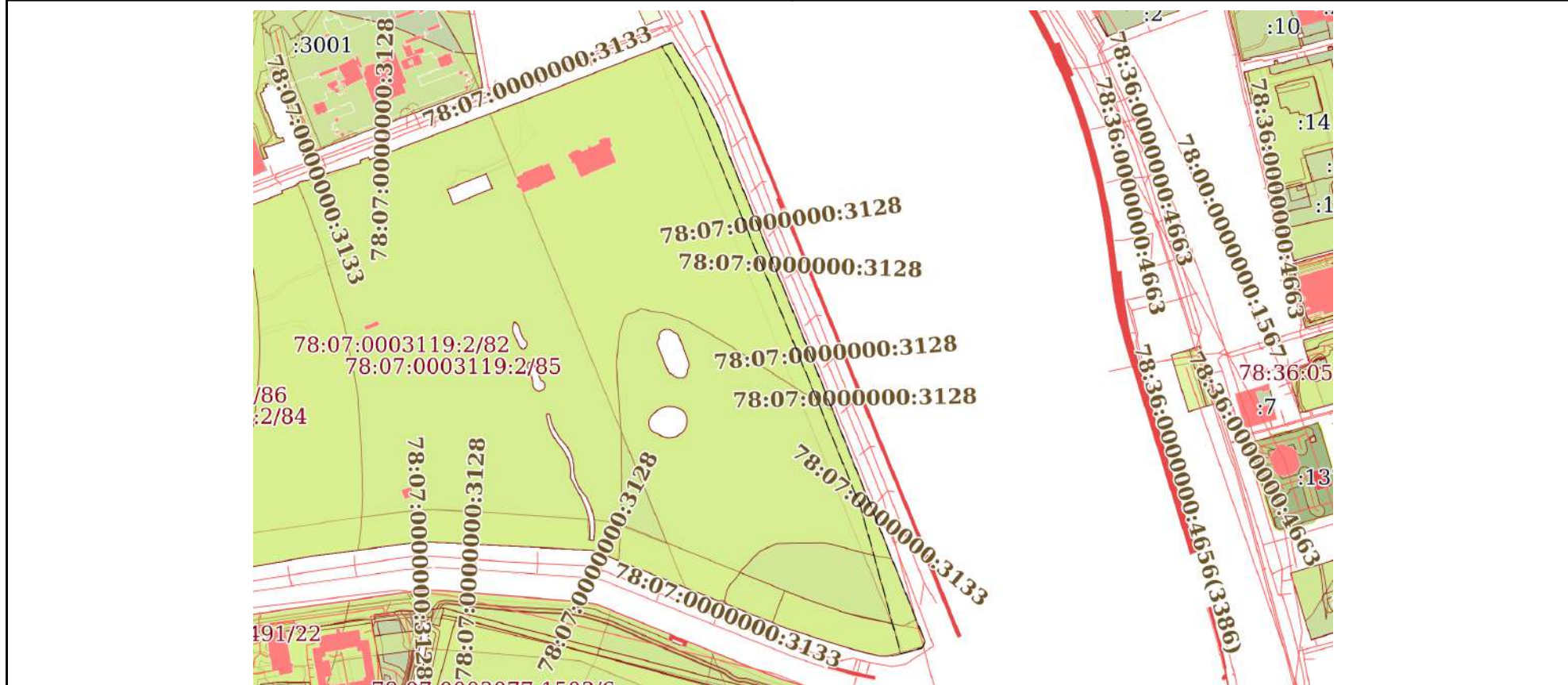
полное наименование должности

инициалы, фамилия

Земельный участок			
вид объекта недвижимости			
Лист № 26 раздела 4	Всего листов раздела 4: 54	Всего разделов: 8	Всего листов выписки: 533

11.07.2024г. № КУВИ-001/2024-180912229	
Кадастровый номер:	78:07:0003119:2

План (чертеж, схема) части земельного участка	Учетный номер части: 78:07:0003119:2/59
---	---



Масштаб 1:5000	Условные обозначения:
----------------	-----------------------



ДОКУМЕНТ ПОДПИСАН
ЭЛЕКТРОННОЙ ПОДПИСЬЮ

Сертификат: 00BV056V7401CB38D2B3576ACDC8425108
Владелец: ФЕДЕРАЛЬНАЯ СЛУЖБА ГОСУДАРСТВЕННОЙ
РЕГИСТРАЦИИ, КАДАСТРА И КАРТОГРАФИИ
Действителен: с 27.06.2023 по 19.09.2024

полное наименование должности		инициалы, фамилия
-------------------------------	--	-------------------

Земельный участок

вид объекта недвижимости

Лист № 27 раздела 4

Всего листов раздела 4: 54

Всего разделов: 8

Всего листов выписки: 533

11.07.2024г. № КУВИ-001/2024-180912229

Кадастровый номер:

78:07:0003119:2

План (чертеж, схема) части земельного участка

Учетный номер части: 78:07:0003119:2/60



Масштаб 1:900

Условные обозначения:

ДОКУМЕНТ ПОДПИСАН
ЭЛЕКТРОННОЙ ПОДПИСЬЮ

Сертификат: 00ВВ056В7401СВ38D2В3576АСDC8425108

Владелец: ФЕДЕРАЛЬНАЯ СЛУЖБА ГОСУДАРСТВЕННОЙ
РЕГИСТРАЦИИ, КАДАСТРА И КАРТОГРАФИИ
Действителен: с 27.06.2023 по 19.09.2024

полное наименование должности

инициалы, фамилия

Земельный участок

вид объекта недвижимости

Лист № 28 раздела 4

Всего листов раздела 4: 54

Всего разделов: 8

Всего листов выписки: 533

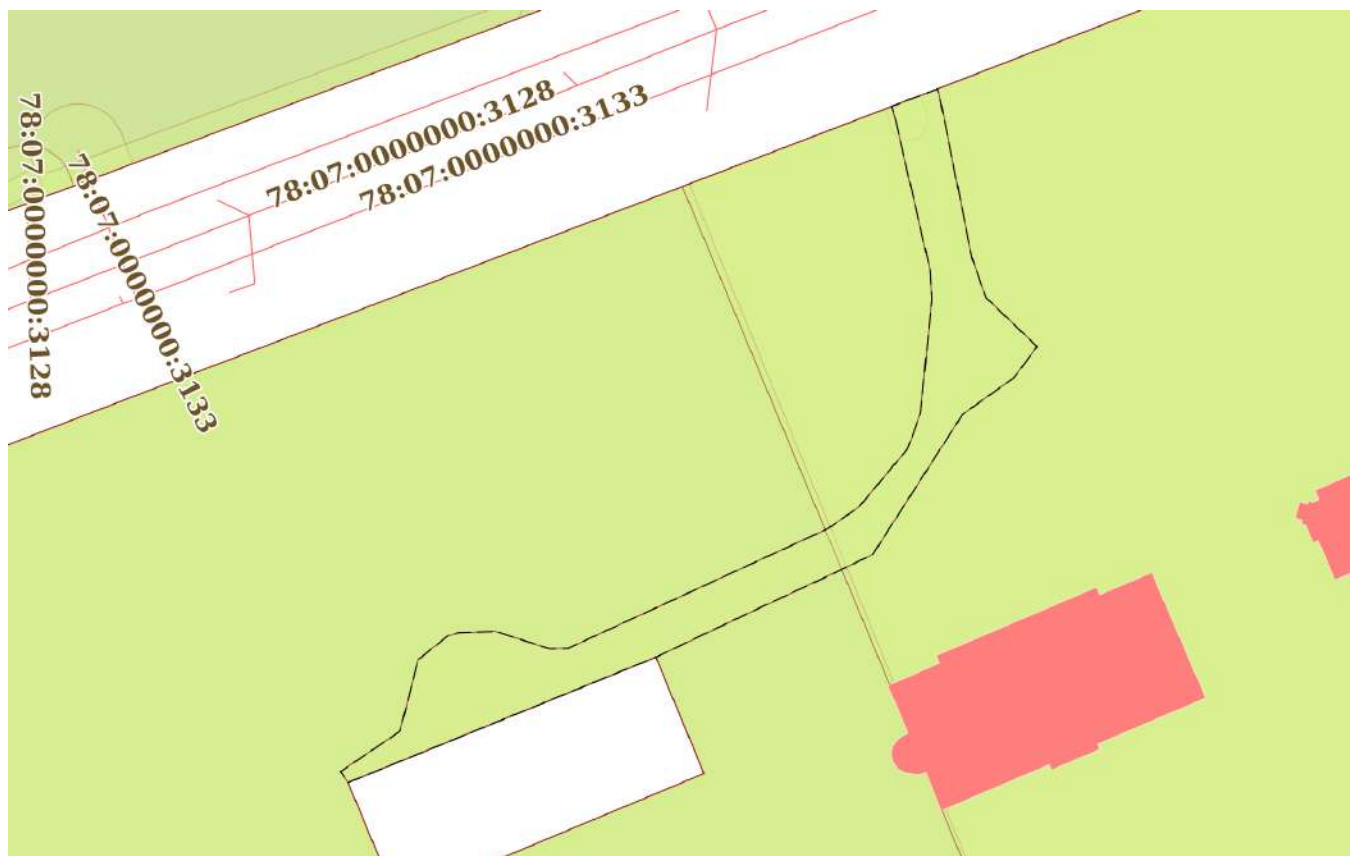
11.07.2024г. № КУВИ-001/2024-180912229

Кадастровый номер:

78:07:0003119:2

План (чертеж, схема) части земельного участка

Учетный номер части: 78:07:0003119:2/61



Масштаб 1:800

Условные обозначения:

ДОКУМЕНТ ПОДПИСАН
ЭЛЕКТРОННОЙ ПОДПИСЬЮ

Сертификат: 00ВВ056В7401СВ38D2В3576АСDС8425108

Владелец: ФЕДЕРАЛЬНАЯ СЛУЖБА ГОСУДАРСТВЕННОЙ

РЕГИСТРАЦИИ, КАДАСТРА И КАРТОГРАФИИ

Действителен: с 27.06.2023 по 19.09.2024

полное наименование должности

инициалы, фамилия

Земельный участок

вид объекта недвижимости

Лист № 29 раздела 4

Всего листов раздела 4: 54

Всего разделов: 8

Всего листов выписки: 533

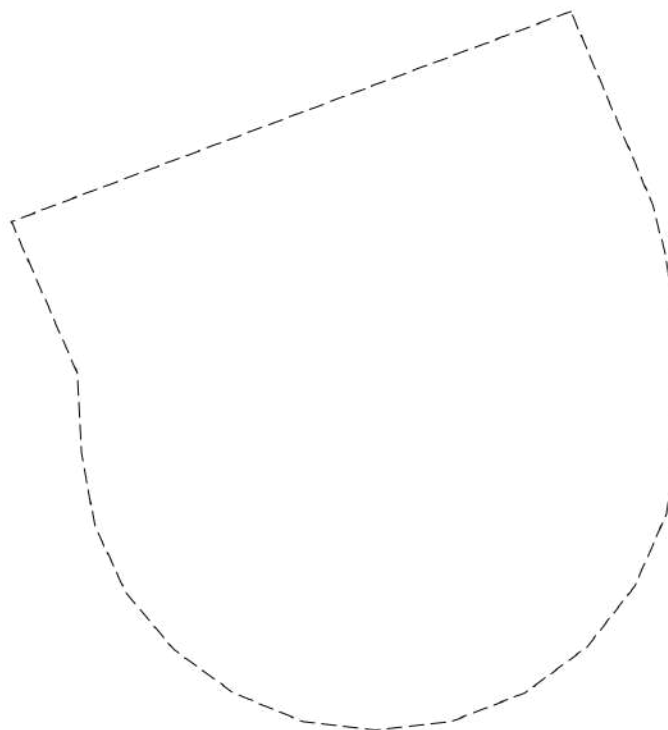
11.07.2024г. № КУВИ-001/2024-180912229

Кадастровый номер:

78:07:0003119:2

План (чертеж, схема) части земельного участка

Учетный номер части: 78:07:0003119:2/62



Масштаб 1:50

Условные обозначения:

ДОКУМЕНТ ПОДПИСАН
ЭЛЕКТРОННОЙ ПОДПИСЬЮ

Сертификат: 00ВВ056В7401СВ38D2В3576АСDC8425108

Владелец: ФЕДЕРАЛЬНАЯ СЛУЖБА ГОСУДАРСТВЕННОЙ

РЕГИСТРАЦИИ, КАДАСТРА И КАРТОГРАФИИ

Действителен: с 27.06.2023 по 19.09.2024

полное наименование должности

инициалы, фамилия

Земельный участок

вид объекта недвижимости

Лист № 30 раздела 4

Всего листов раздела 4: 54

Всего разделов: 8

Всего листов выписки: 533

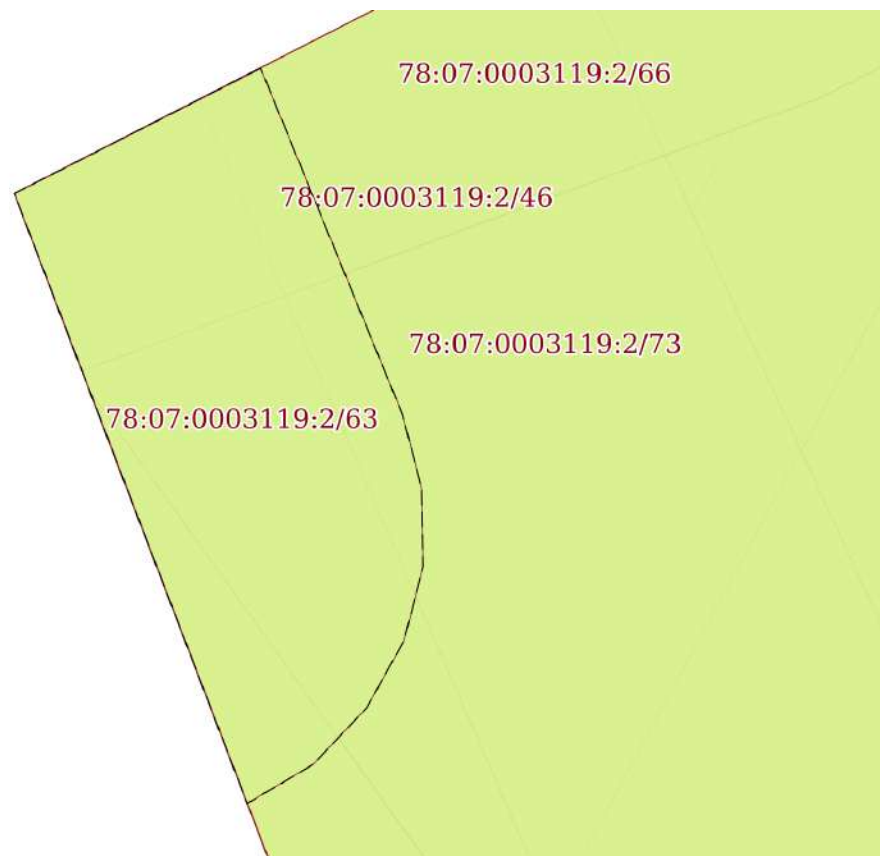
11.07.2024г. № КУВИ-001/2024-180912229

Кадастровый номер:

78:07:0003119:2

План (чертеж, схема) части земельного участка

Учетный номер части: 78:07:0003119:2/63



Масштаб 1:50

Условные обозначения:

ДОКУМЕНТ ПОДПИСАН
ЭЛЕКТРОННОЙ ПОДПИСЬЮ

Сертификат: 00ВВ056В7401СВ38D2В3576АСDС8425108

Владелец: ФЕДЕРАЛЬНАЯ СЛУЖБА ГОСУДАРСТВЕННОЙ

РЕГИСТРАЦИИ, КАДАСТРА И КАРТОГРАФИИ

Действителен: с 27.06.2023 по 19.09.2024

полное наименование должности

инициалы, фамилия

Земельный участок

вид объекта недвижимости

Лист № 31 раздела 4

Всего листов раздела 4: 54

Всего разделов: 8

Всего листов выписки: 533

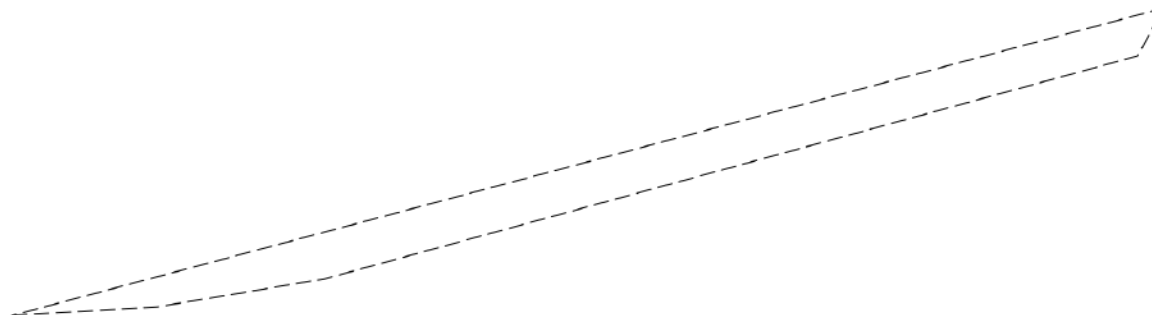
11.07.2024г. № КУВИ-001/2024-180912229

Кадастровый номер:

78:07:0003119:2

План (чертеж, схема) части земельного участка

Учетный номер части: 78:07:0003119:2/64



Масштаб 1:200

Условные обозначения:

ДОКУМЕНТ ПОДПИСАН
ЭЛЕКТРОННОЙ ПОДПИСЬЮ

Сертификат: 00ВВ056В7401СВ38D2В3576АСDС8425108

Владелец: ФЕДЕРАЛЬНАЯ СЛУЖБА ГОСУДАРСТВЕННОЙ

РЕГИСТРАЦИИ, КАДАСТРА И КАРТОГРАФИИ

Действителен: с 27.06.2023 по 19.09.2024

полное наименование должности

инициалы, фамилия

Земельный участок

вид объекта недвижимости

Лист № 32 раздела 4

Всего листов раздела 4: 54

Всего разделов: 8

Всего листов выписки: 533

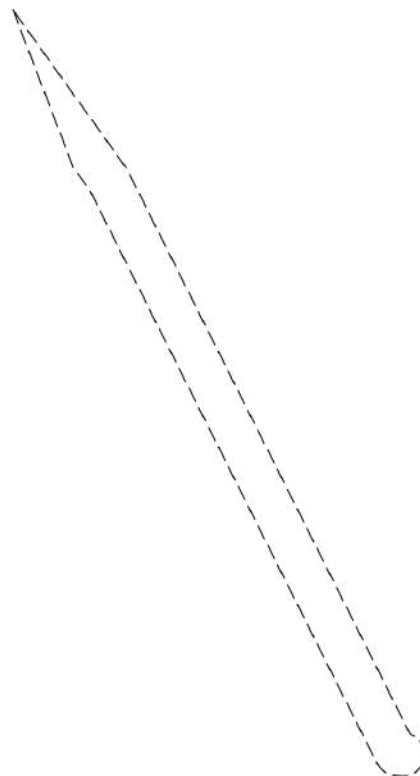
11.07.2024г. № КУВИ-001/2024-180912229

Кадастровый номер:

78:07:0003119:2

План (чертеж, схема) части земельного участка

Учетный номер части: 78:07:0003119:2/65



Масштаб 1:700

Условные обозначения:

ДОКУМЕНТ ПОДПИСАН
ЭЛЕКТРОННОЙ ПОДПИСЬЮ

Сертификат: 00ВВ056В7401СВ38D2В3576АСDС8425108

Владелец: ФЕДЕРАЛЬНАЯ СЛУЖБА ГОСУДАРСТВЕННОЙ

РЕГИСТРАЦИИ, КАДАСТРА И КАРТОГРАФИИ

Действителен: с 27.06.2023 по 19.09.2024

полное наименование должности

инициалы, фамилия

Земельный участок

вид объекта недвижимости

Лист № 33 раздела 4

Всего листов раздела 4: 54

Всего разделов: 8

Всего листов выписки: 533

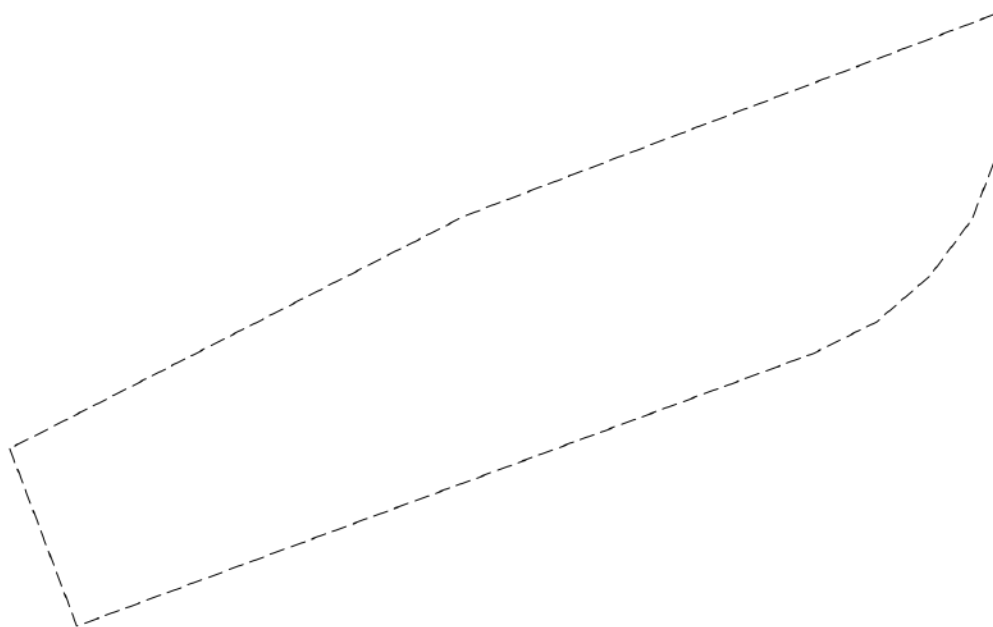
11.07.2024г. № КУВИ-001/2024-180912229

Кадастровый номер:

78:07:0003119:2

План (чертеж, схема) части земельного участка

Учетный номер части: 78:07:0003119:2/66



Масштаб 1:50

Условные обозначения:

ДОКУМЕНТ ПОДПИСАН
ЭЛЕКТРОННОЙ ПОДПИСЬЮ

Сертификат: 00ВВ056В7401СВ38D2В3576АСDС8425108

Владелец: ФЕДЕРАЛЬНАЯ СЛУЖБА ГОСУДАРСТВЕННОЙ
РЕГИСТРАЦИИ, КАДАСТРА И КАРТОГРАФИИ
Действителен: с 27.06.2023 по 19.09.2024

полное наименование должности

инициалы, фамилия

Земельный участок

вид объекта недвижимости

Лист № 34 раздела 4

Всего листов раздела 4: 54

Всего разделов: 8

Всего листов выписки: 533

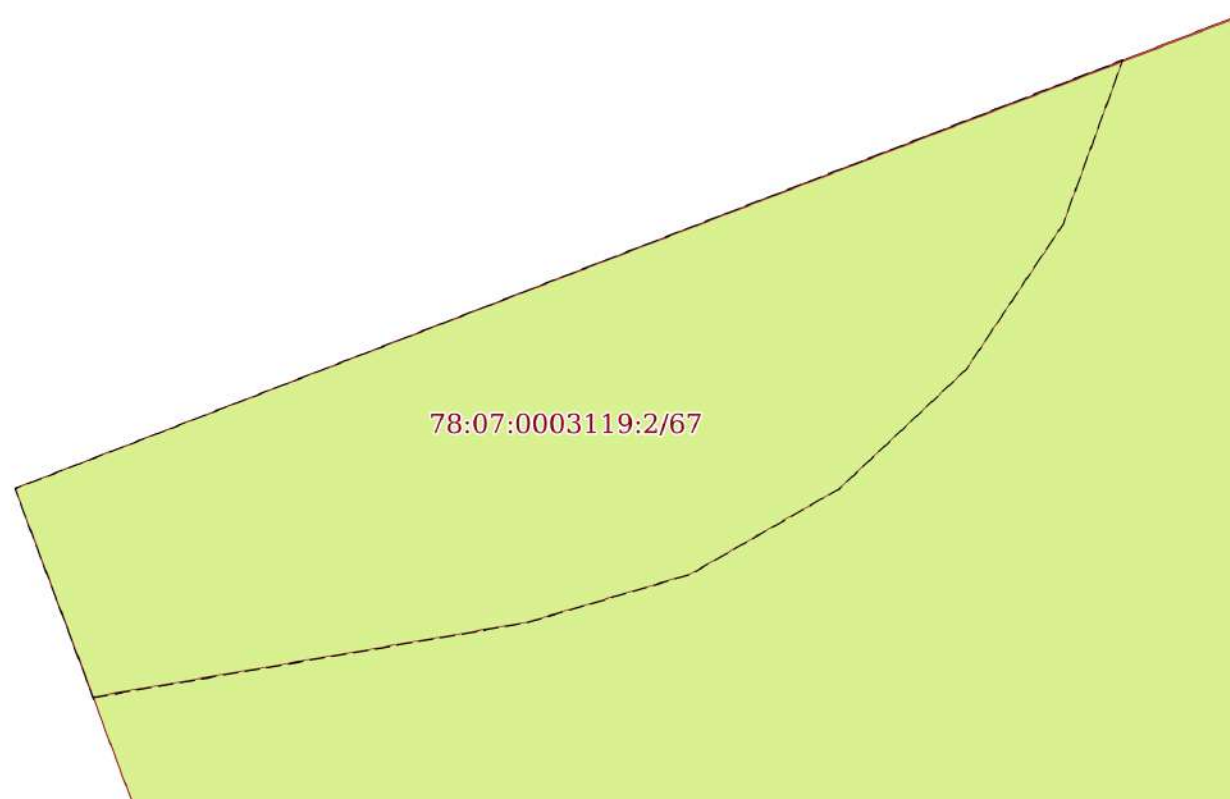
11.07.2024г. № КУВИ-001/2024-180912229

Кадастровый номер:

78:07:0003119:2

План (чертеж, схема) части земельного участка

Учетный номер части: 78:07:0003119:2/67



Масштаб 1:20

Условные обозначения:

ДОКУМЕНТ ПОДПИСАН
ЭЛЕКТРОННОЙ ПОДПИСЬЮ

Сертификат: 00ВВ056В7401СВ38D2В3576АСDС8425108

Владелец: ФЕДЕРАЛЬНАЯ СЛУЖБА ГОСУДАРСТВЕННОЙ
РЕГИСТРАЦИИ, КАДАСТРА И КАРТОГРАФИИ
Действителен: с 27.06.2023 по 19.09.2024

полное наименование должности

инициалы, фамилия

Земельный участок

вид объекта недвижимости

Лист № 35 раздела 4

Всего листов раздела 4: 54

Всего разделов: 8

Всего листов выписки: 533

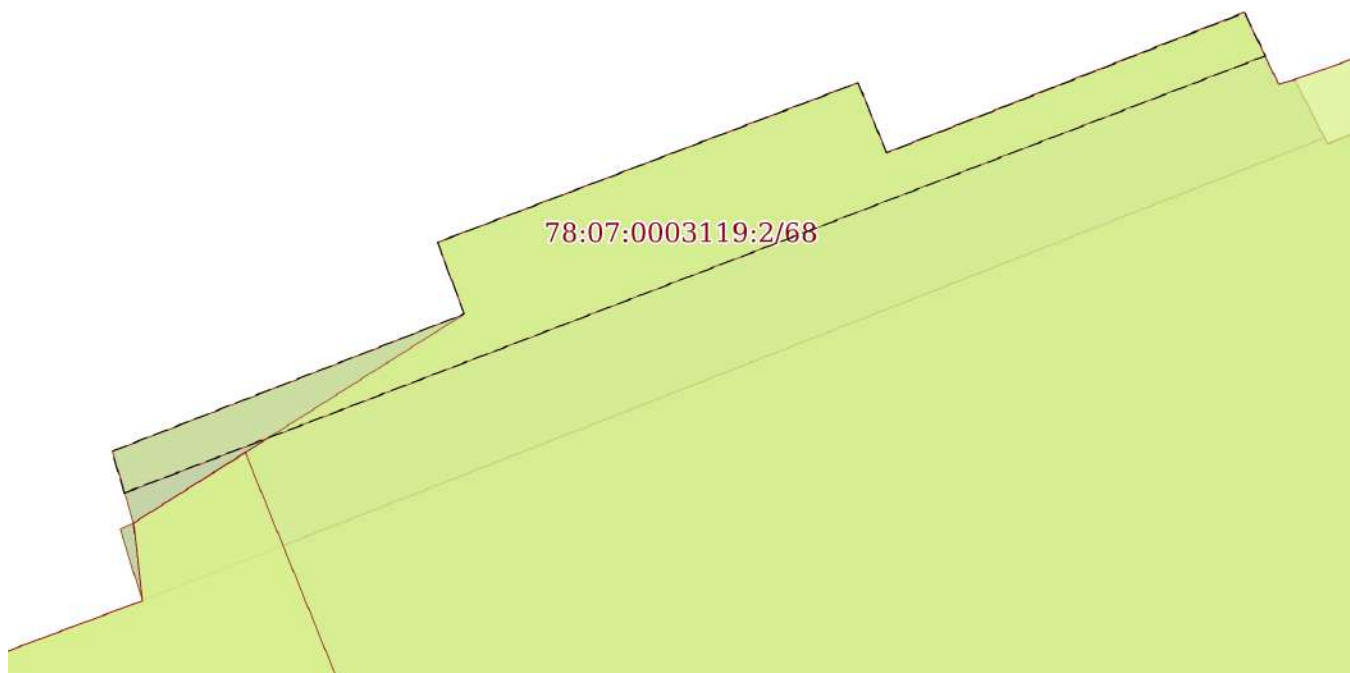
11.07.2024г. № КУВИ-001/2024-180912229

Кадастровый номер:

78:07:0003119:2

План (чертеж, схема) части земельного участка

Учетный номер части: 78:07:0003119:2/68



Масштаб 1:50

Условные обозначения:

ДОКУМЕНТ ПОДПИСАН
ЭЛЕКТРОННОЙ ПОДПИСЬЮ

Сертификат: 00ВВ056В7401СВ38D2В3576АСDC8425108

Владелец: ФЕДЕРАЛЬНАЯ СЛУЖБА ГОСУДАРСТВЕННОЙ

РЕГИСТРАЦИИ, КАДАСТРА И КАРТОГРАФИИ

Действителен: с 27.06.2023 по 19.09.2024

полное наименование должности

инициалы, фамилия

Земельный участок

вид объекта недвижимости

Лист № 37 раздела 4

Всего листов раздела 4: 54

Всего разделов: 8

Всего листов выписки: 533

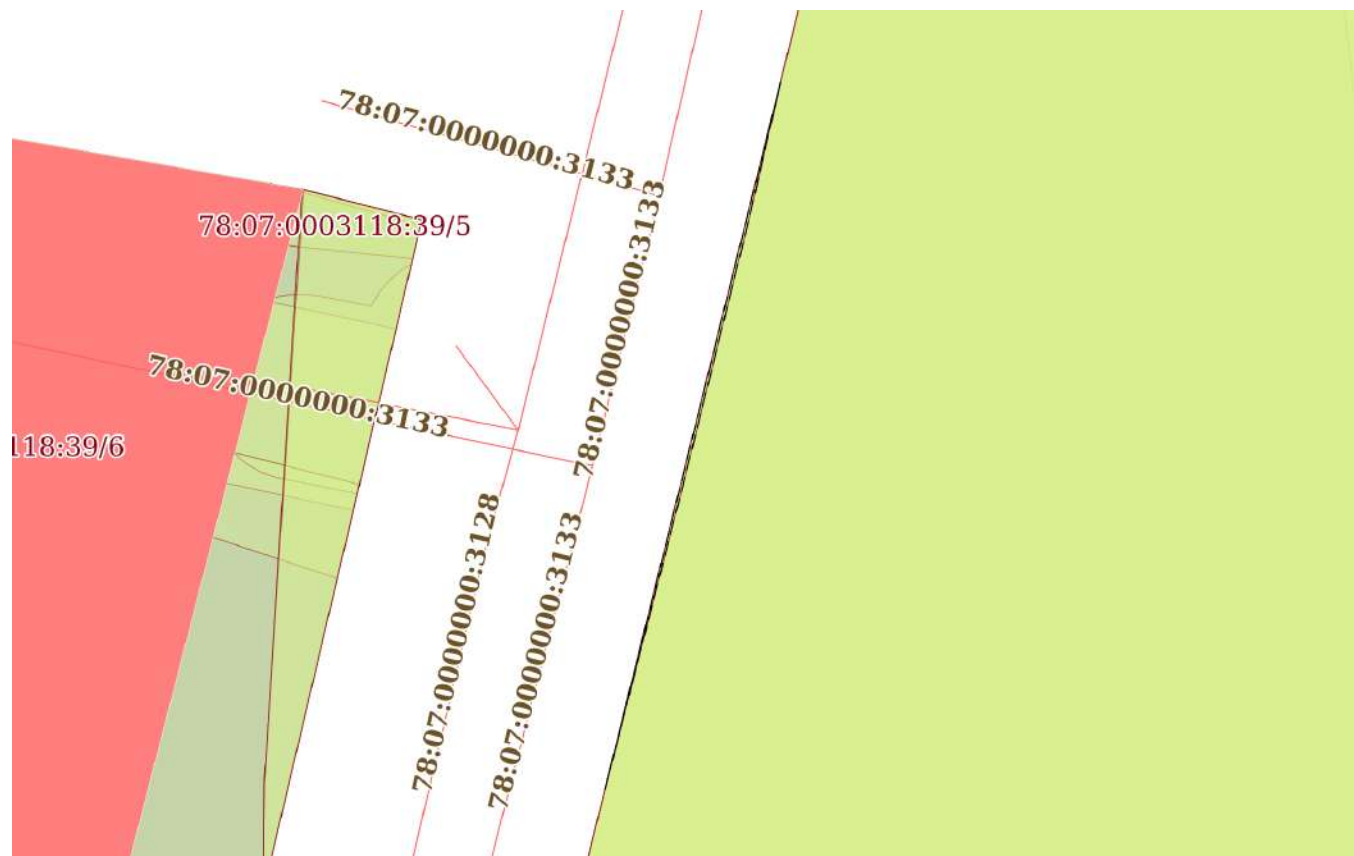
11.07.2024г. № КУВИ-001/2024-180912229

Кадастровый номер:

78:07:0003119:2

План (чертеж, схема) части земельного участка

Учетный номер части: 78:07:0003119:2/70



Масштаб 1:400

Условные обозначения:

ДОКУМЕНТ ПОДПИСАН
ЭЛЕКТРОННОЙ ПОДПИСЬЮ

Сертификат: 00ВВ056В7401СВ38D2В3576АСDС8425108

Владелец: ФЕДЕРАЛЬНАЯ СЛУЖБА ГОСУДАРСТВЕННОЙ

РЕГИСТРАЦИИ, КАДАСТРА И КАРТОГРАФИИ

Действителен: с 27.06.2023 по 19.09.2024

полное наименование должности

инициалы, фамилия

Земельный участок

вид объекта недвижимости

Лист № 38 раздела 4

Всего листов раздела 4: 54

Всего разделов: 8

Всего листов выписки: 533

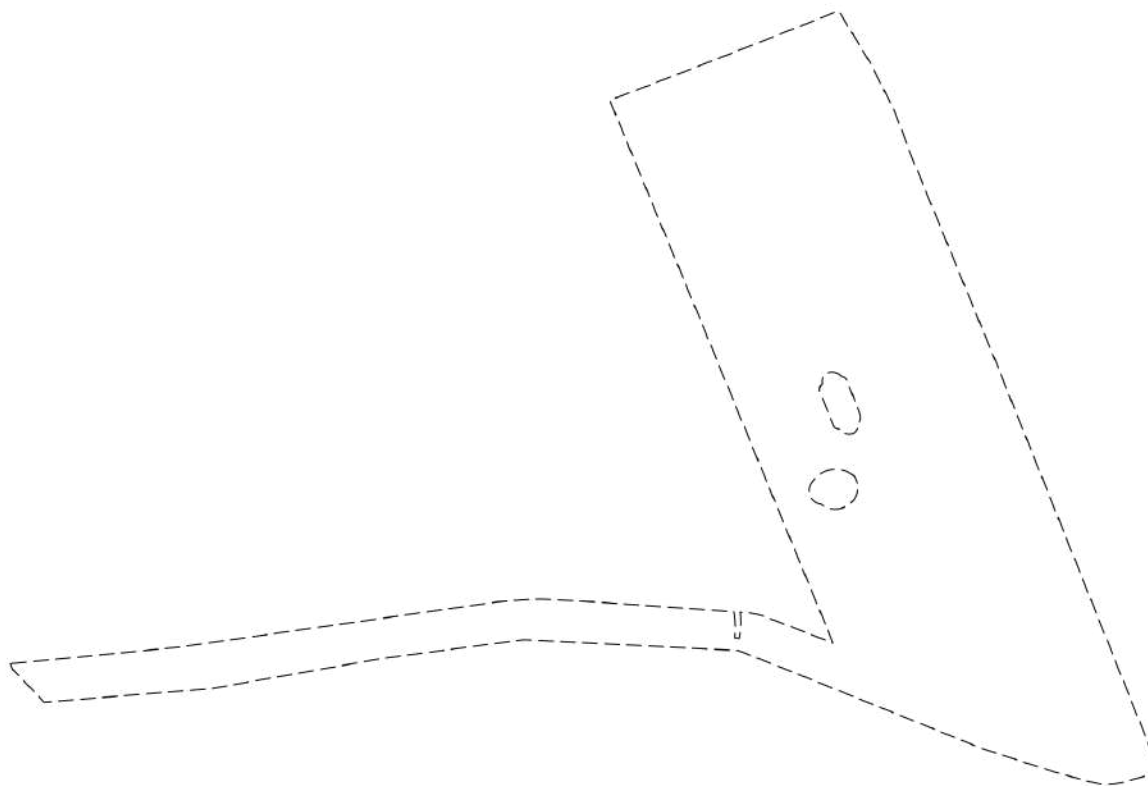
11.07.2024г. № КУВИ-001/2024-180912229

Кадастровый номер:

78:07:0003119:2

План (чертеж, схема) части земельного участка

Учетный номер части: 78:07:0003119:2/71



Масштаб 1:5000

Условные обозначения:

ДОКУМЕНТ ПОДПИСАН
ЭЛЕКТРОННОЙ ПОДПИСЬЮ

Сертификат: 00ВВ056В7401СВ38D2В3576АСDС8425108

Владелец: ФЕДЕРАЛЬНАЯ СЛУЖБА ГОСУДАРСТВЕННОЙ
РЕГИСТРАЦИИ, КАДАСТРА И КАРТОГРАФИИ
Действителен: с 27.06.2023 по 19.09.2024

полное наименование должности

инициалы, фамилия

Земельный участок

вид объекта недвижимости

Лист № 39 раздела 4

Всего листов раздела 4: 54

Всего разделов: 8

Всего листов выписки: 533

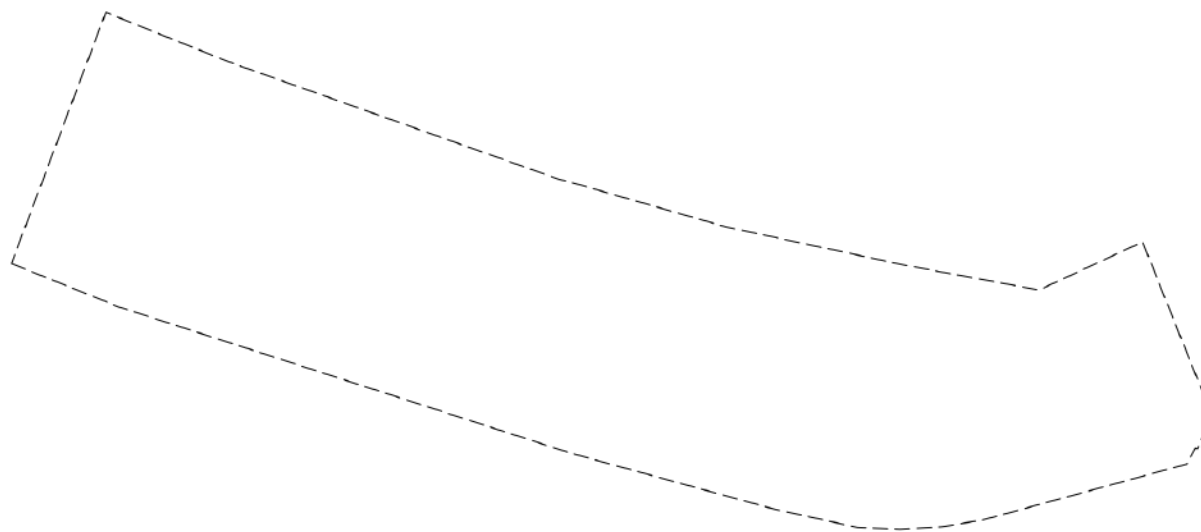
11.07.2024г. № КУВИ-001/2024-180912229

Кадастровый номер:

78:07:0003119:2

План (чертеж, схема) части земельного участка

Учетный номер части: 78:07:0003119:2/72



Масштаб 1:800

Условные обозначения:

ДОКУМЕНТ ПОДПИСАН
ЭЛЕКТРОННОЙ ПОДПИСЬЮ

Сертификат: 00ВВ056В7401СВ38Д2В3576АСДС8425108

Владелец: ФЕДЕРАЛЬНАЯ СЛУЖБА ГОСУДАРСТВЕННОЙ
РЕГИСТРАЦИИ, КАДАСТРА И КАРТОГРАФИИ
Действителен: с 27.06.2023 по 19.09.2024

полное наименование должности

инициалы, фамилия

Земельный участок

вид объекта недвижимости

Лист № 40 раздела 4

Всего листов раздела 4: 54

Всего разделов: 8

Всего листов выписки: 533

11.07.2024г. № КУВИ-001/2024-180912229

Кадастровый номер:

78:07:0003119:2

План (чертеж, схема) части земельного участка

Учетный номер части: 78:07:0003119:2/73



78:07:0003119:2/66
78:07:0003119:2/46
78:07:0003119:2/73
78:07:0003119:2/63

Масштаб 1:100

Условные обозначения:



ДОКУМЕНТ ПОДПИСАН
ЭЛЕКТРОННОЙ ПОДПИСЬЮ

Сертификат: 00ВВ056В7401СВ38D2В3576АСDС8425108

Владелец: ФЕДЕРАЛЬНАЯ СЛУЖБА ГОСУДАРСТВЕННОЙ
РЕГИСТРАЦИИ, КАДАСТРА И КАРТОГРАФИИ
Действителен: с 27.06.2023 по 19.09.2024

полное наименование должности

инициалы, фамилия

Земельный участок

вид объекта недвижимости

Лист № 41 раздела 4

Всего листов раздела 4: 54

Всего разделов: 8

Всего листов выписки: 533

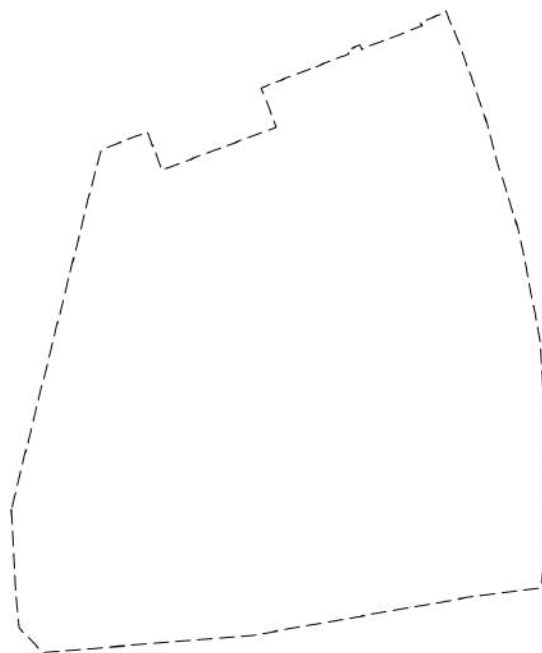
11.07.2024г. № КУВИ-001/2024-180912229

Кадастровый номер:

78:07:0003119:2

План (чертеж, схема) части земельного участка

Учетный номер части: 78:07:0003119:2/74



Масштаб 1:4000

Условные обозначения:

ДОКУМЕНТ ПОДПИСАН
ЭЛЕКТРОННОЙ ПОДПИСЬЮ

Сертификат: 00ВВ056В7401СВ38D2В3576АСDC8425108

Владелец: ФЕДЕРАЛЬНАЯ СЛУЖБА ГОСУДАРСТВЕННОЙ

РЕГИСТРАЦИИ, КАДАСТРА И КАРТОГРАФИИ

Действителен: с 27.06.2023 по 19.09.2024

полное наименование должности

инициалы, фамилия

Земельный участок

вид объекта недвижимости

Лист № 42 раздела 4

Всего листов раздела 4: 54

Всего разделов: 8

Всего листов выписки: 533

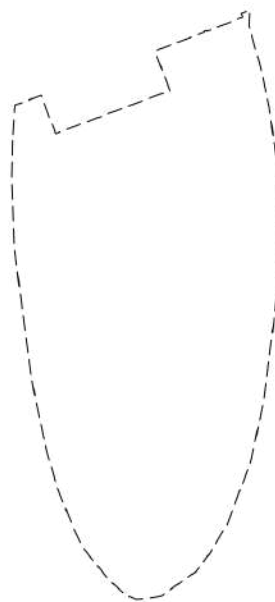
11.07.2024г. № КУВИ-001/2024-180912229

Кадастровый номер:

78:07:0003119:2

План (чертеж, схема) части земельного участка

Учетный номер части: 78:07:0003119:2/75



Масштаб 1:4000

Условные обозначения:

ДОКУМЕНТ ПОДПИСАН
ЭЛЕКТРОННОЙ ПОДПИСЬЮ

Сертификат: 00ВВ056В7401СВ38D2В3576АСDC8425108

Владелец: ФЕДЕРАЛЬНАЯ СЛУЖБА ГОСУДАРСТВЕННОЙ

РЕГИСТРАЦИИ, КАДАСТРА И КАРТОГРАФИИ

Действителен: с 27.06.2023 по 19.09.2024

полное наименование должности

инициалы, фамилия

Земельный участок

вид объекта недвижимости

Лист № 43 раздела 4

Всего листов раздела 4: 54

Всего разделов: 8

Всего листов выписки: 533

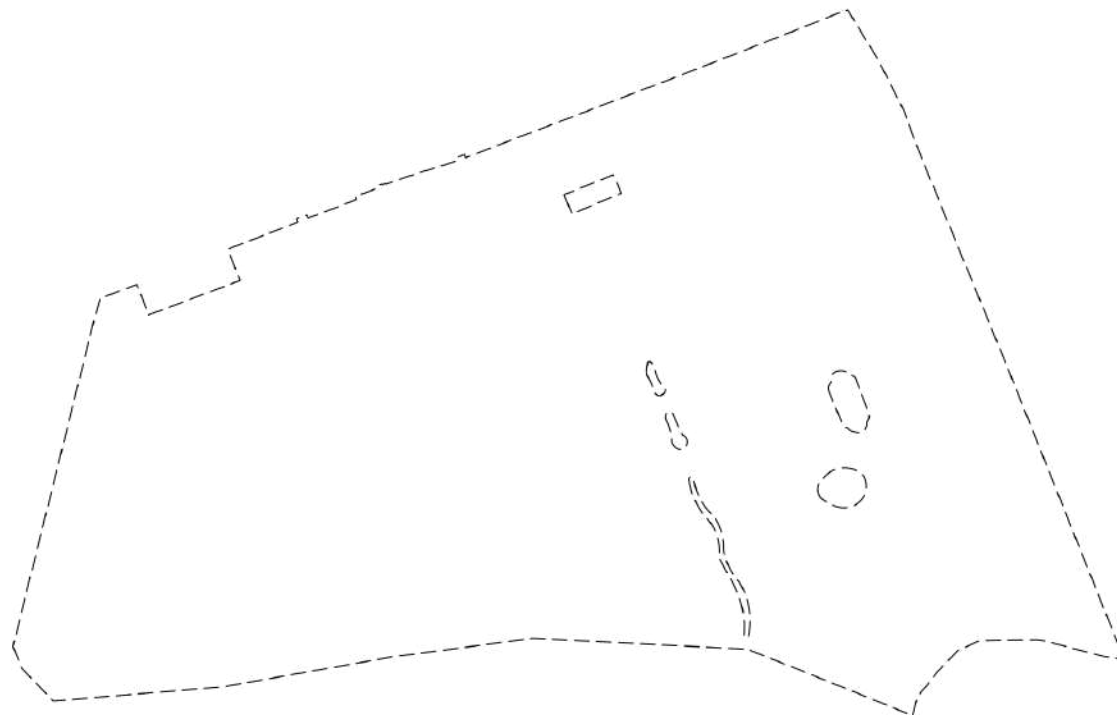
11.07.2024г. № КУВИ-001/2024-180912229

Кадастровый номер:

78:07:0003119:2

План (чертеж, схема) части земельного участка

Учетный номер части: 78:07:0003119:2/76



Масштаб 1:5000

Условные обозначения:

ДОКУМЕНТ ПОДПИСАН
ЭЛЕКТРОННОЙ ПОДПИСЬЮ

Сертификат: 00ВВ056В7401СВ38D2В3576АСDС8425108

Владелец: ФЕДЕРАЛЬНАЯ СЛУЖБА ГОСУДАРСТВЕННОЙ
РЕГИСТРАЦИИ, КАДАСТРА И КАРТОГРАФИИ
Действителен: с 27.06.2023 по 19.09.2024

полное наименование должности

инициалы, фамилия

Земельный участок

вид объекта недвижимости

Лист № 44 раздела 4

Всего листов раздела 4: 54

Всего разделов: 8

Всего листов выписки: 533

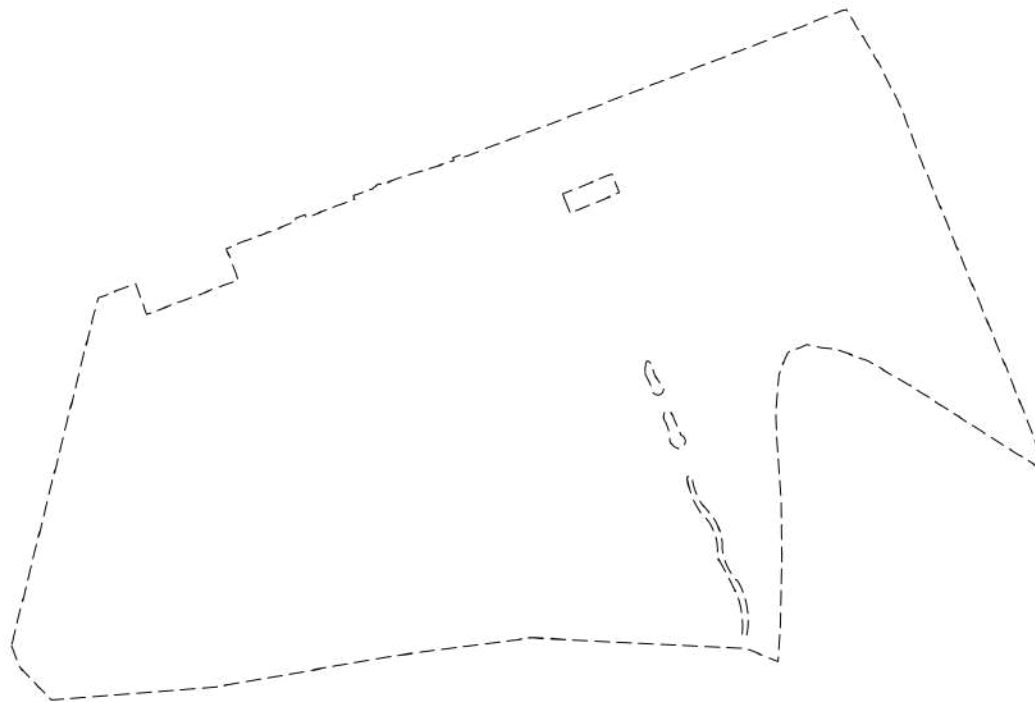
11.07.2024г. № КУВИ-001/2024-180912229

Кадастровый номер:

78:07:0003119:2

План (чертеж, схема) части земельного участка

Учетный номер части: 78:07:0003119:2/77



Масштаб 1:5000

Условные обозначения:

ДОКУМЕНТ ПОДПИСАН
ЭЛЕКТРОННОЙ ПОДПИСЬЮ

Сертификат: 00ВВ056В7401СВ38D2В3576АСDС8425108

Владелец: ФЕДЕРАЛЬНАЯ СЛУЖБА ГОСУДАРСТВЕННОЙ

РЕГИСТРАЦИИ, КАДАСТРА И КАРТОГРАФИИ

Действителен: с 27.06.2023 по 19.09.2024

полное наименование должности

инициалы, фамилия

Земельный участок

вид объекта недвижимости

Лист № 45 раздела 4

Всего листов раздела 4: 54

Всего разделов: 8

Всего листов выписки: 533

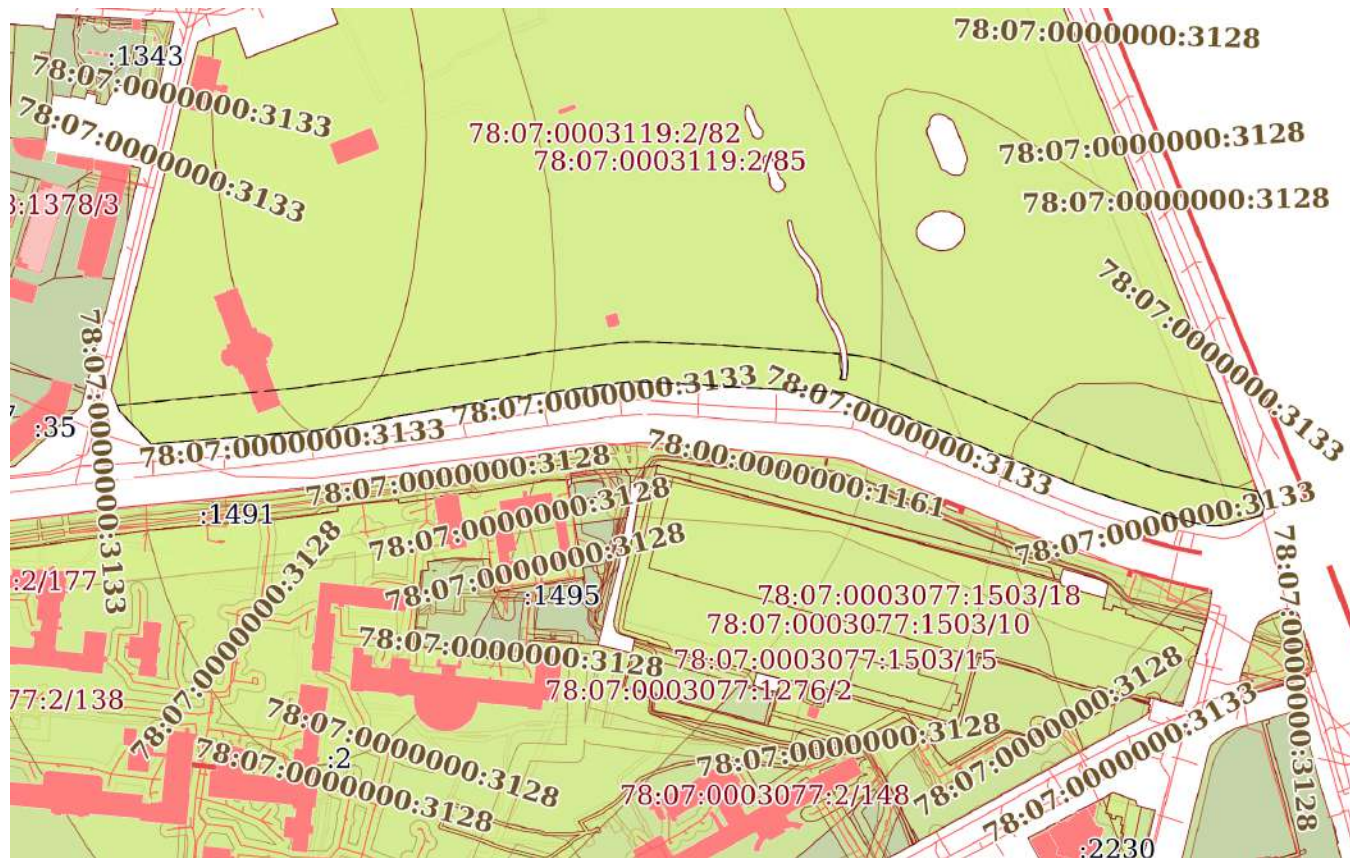
11.07.2024г. № КУВИ-001/2024-180912229

Кадастровый номер:

78:07:0003119:2

План (чертеж, схема) части земельного участка

Учетный номер части: 78:07:0003119:2/78



Масштаб 1:5000

Условные обозначения:



ДОКУМЕНТ ПОДПИСАН
ЭЛЕКТРОННОЙ ПОДПИСЬЮ

Сертификат: 00ВВ056В7401СВ38D2В3576АСDС8425108

Владелец: ФЕДЕРАЛЬНАЯ СЛУЖБА ГОСУДАРСТВЕННОЙ
РЕГИСТРАЦИИ, КАДАСТРА И КАРТОГРАФИИ
Действителен: с 27.06.2023 по 19.09.2024

полное наименование должности

инициалы, фамилия

Земельный участок

вид объекта недвижимости

Лист № 46 раздела 4

Всего листов раздела 4: 54

Всего разделов: 8

Всего листов выписки: 533

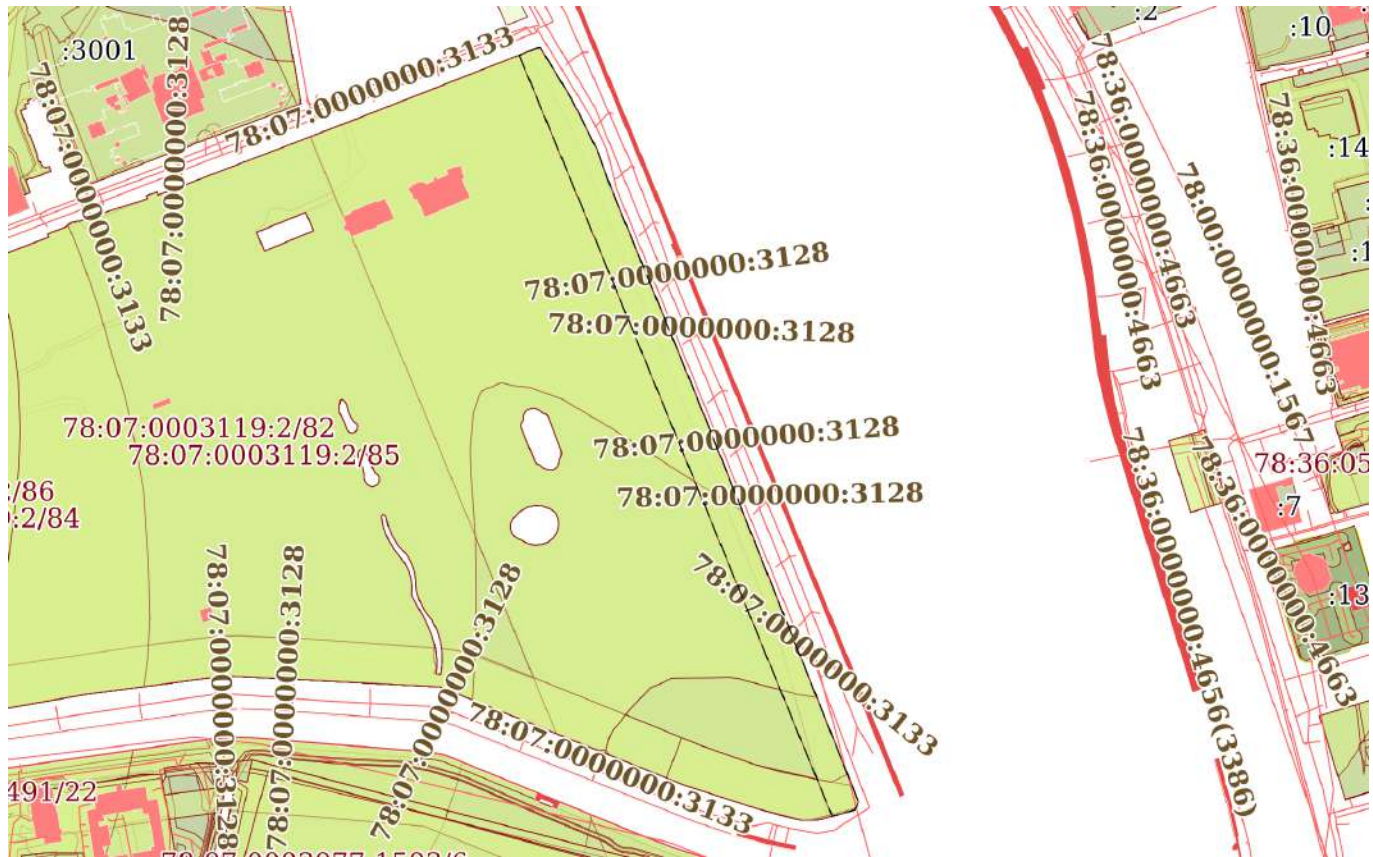
11.07.2024г. № КУВИ-001/2024-180912229

Кадастровый номер:

78:07:0003119:2

План (чертеж, схема) части земельного участка

Учетный номер части: 78:07:0003119:2/79



Масштаб 1:5000

Условные обозначения:



ДОКУМЕНТ ПОДПИСАН ЭЛЕКТРОННОЙ ПОДПИСЬЮ

Сертификат: 00BV056B7401CB38D2B3576ACDC8425108
 Владелец: ФЕДЕРАЛЬНАЯ СЛУЖБА ГОСУДАРСТВЕННОЙ РЕГИСТРАЦИИ, КАДАСТРА И КАРТОГРАФИИ
 Действителен: с 27.06.2023 по 19.09.2024

полное наименование должности

инициалы, фамилия

Земельный участок

вид объекта недвижимости

Лист № 47 раздела 4

Всего листов раздела 4: 54

Всего разделов: 8

Всего листов выписки: 533

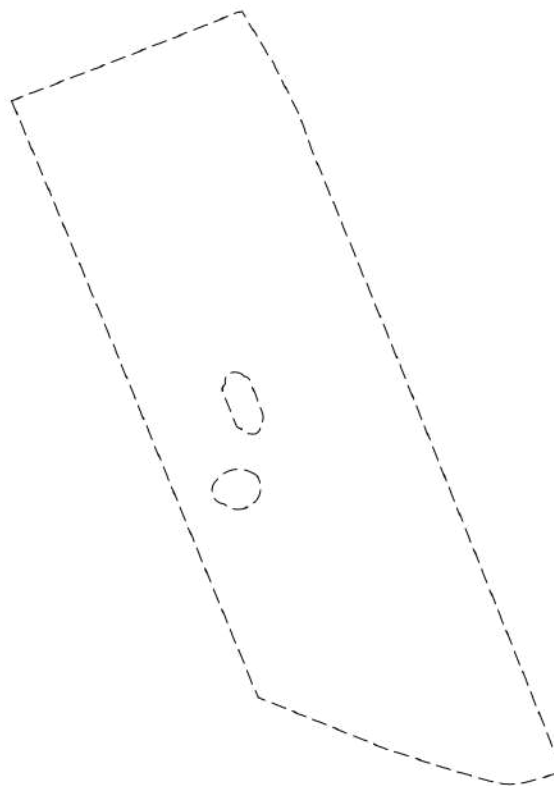
11.07.2024г. № КУВИ-001/2024-180912229

Кадастровый номер:

78:07:0003119:2

План (чертеж, схема) части земельного участка

Учетный номер части: 78:07:0003119:2/80



Масштаб 1:5000

Условные обозначения:

ДОКУМЕНТ ПОДПИСАН
ЭЛЕКТРОННОЙ ПОДПИСЬЮ

Сертификат: 00ВВ056В7401СВ38D2В3576АСDС8425108

Владелец: ФЕДЕРАЛЬНАЯ СЛУЖБА ГОСУДАРСТВЕННОЙ
РЕГИСТРАЦИИ, КАДАСТРА И КАРТОГРАФИИ
Действителен: с 27.06.2023 по 19.09.2024

полное наименование должности

инициалы, фамилия

Земельный участок

вид объекта недвижимости

Лист № 48 раздела 4

Всего листов раздела 4: 54

Всего разделов: 8

Всего листов выписки: 533

11.07.2024г. № КУВИ-001/2024-180912229

Кадастровый номер:

78:07:0003119:2

План (чертеж, схема) части земельного участка

Учетный номер части: 78:07:0003119:2/81



Масштаб 1:5000

Условные обозначения:

ДОКУМЕНТ ПОДПИСАН
ЭЛЕКТРОННОЙ ПОДПИСЬЮ

Сертификат: 00ВВ056В7401СВ38D2В3576АСDС8425108

Владелец: ФЕДЕРАЛЬНАЯ СЛУЖБА ГОСУДАРСТВЕННОЙ
РЕГИСТРАЦИИ, КАДАСТРА И КАРТОГРАФИИ
Действителен: с 27.06.2023 по 19.09.2024

полное наименование должности

инициалы, фамилия

Земельный участок

вид объекта недвижимости

Лист № 49 раздела 4

Всего листов раздела 4: 54

Всего разделов: 8

Всего листов выписки: 533

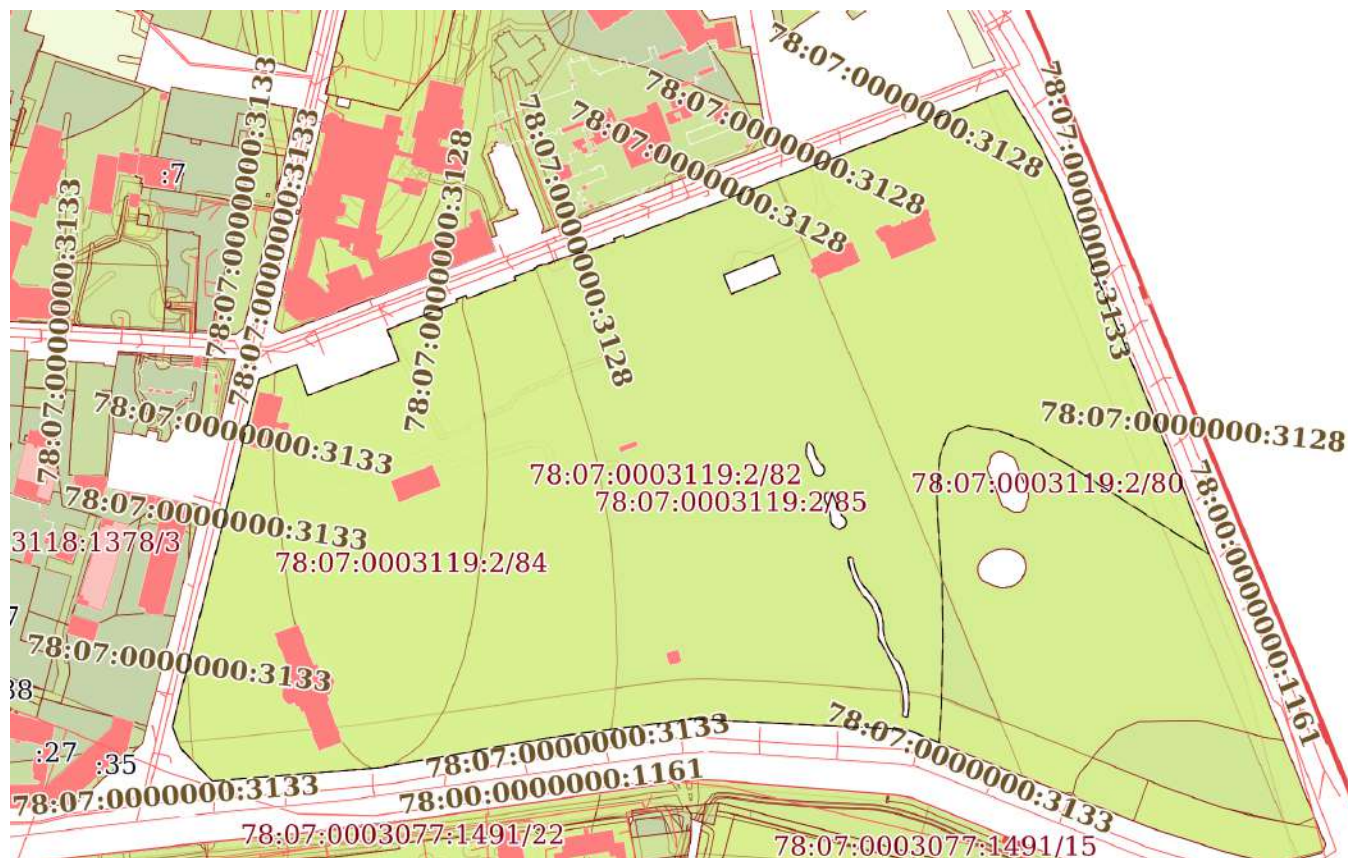
11.07.2024г. № КУВИ-001/2024-180912229

Кадастровый номер:

78:07:0003119:2

План (чертеж, схема) части земельного участка

Учетный номер части: 78:07:0003119:2/82



Масштаб 1:5000

Условные обозначения:



ДОКУМЕНТ ПОДПИСАН
ЭЛЕКТРОННОЙ ПОДПИСЬЮ

Сертификат: 00ВВ056В7401СВ38D2В3576АСDС8425108

Владелец: ФЕДЕРАЛЬНАЯ СЛУЖБА ГОСУДАРСТВЕННОЙ

РЕГИСТРАЦИИ, КАДАСТРА И КАРТОГРАФИИ

Действителен: с 27.06.2023 по 19.09.2024

полное наименование должности

инициалы, фамилия

Земельный участок

вид объекта недвижимости

Лист № 50 раздела 4

Всего листов раздела 4: 54

Всего разделов: 8

Всего листов выписки: 533

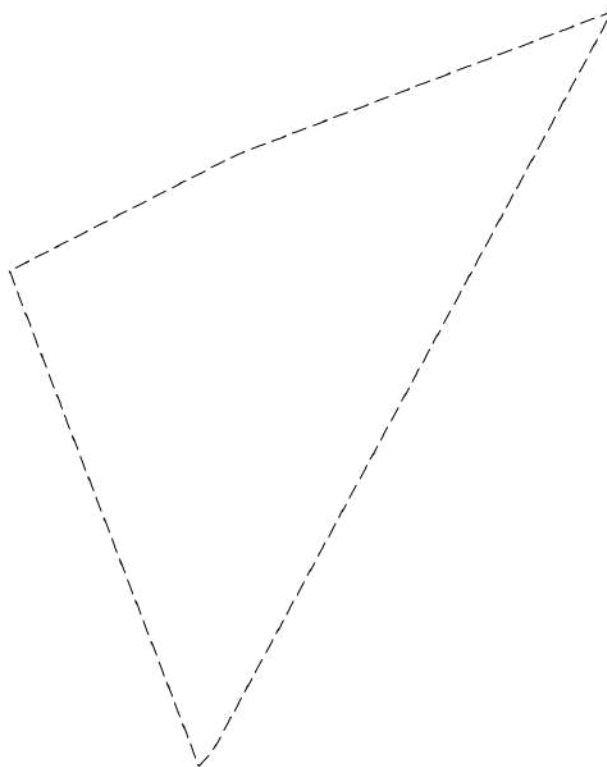
11.07.2024г. № КУВИ-001/2024-180912229

Кадастровый номер:

78:07:0003119:2

План (чертеж, схема) части земельного участка

Учетный номер части: 78:07:0003119:2/83



Масштаб 1:100

Условные обозначения:

ДОКУМЕНТ ПОДПИСАН
ЭЛЕКТРОННОЙ ПОДПИСЬЮ

Сертификат: 00ВВ056В7401СВ38D2В3576АСDC8425108

Владелец: ФЕДЕРАЛЬНАЯ СЛУЖБА ГОСУДАРСТВЕННОЙ

РЕГИСТРАЦИИ, КАДАСТРА И КАРТОГРАФИИ

Действителен: с 27.06.2023 по 19.09.2024

полное наименование должности

инициалы, фамилия

Земельный участок

вид объекта недвижимости

Лист № 51 раздела 4

Всего листов раздела 4: 54

Всего разделов: 8

Всего листов выписки: 533

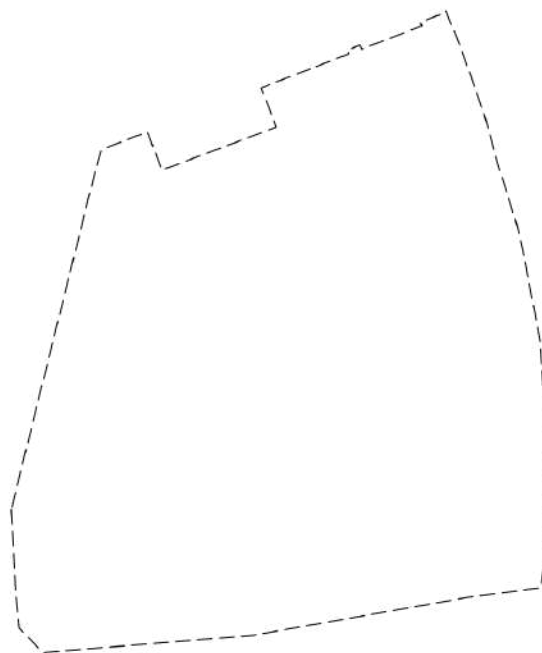
11.07.2024г. № КУВИ-001/2024-180912229

Кадастровый номер:

78:07:0003119:2

План (чертеж, схема) части земельного участка

Учетный номер части: 78:07:0003119:2/84



Масштаб 1:4000

Условные обозначения:

ДОКУМЕНТ ПОДПИСАН
ЭЛЕКТРОННОЙ ПОДПИСЬЮ

Сертификат: 00ВВ056В7401СВ38D2В3576АСDС8425108

Владелец: ФЕДЕРАЛЬНАЯ СЛУЖБА ГОСУДАРСТВЕННОЙ

РЕГИСТРАЦИИ, КАДАСТРА И КАРТОГРАФИИ

Действителен: с 27.06.2023 по 19.09.2024

полное наименование должности

инициалы, фамилия

Земельный участок

вид объекта недвижимости

Лист № 52 раздела 4

Всего листов раздела 4: 54

Всего разделов: 8

Всего листов выписки: 533

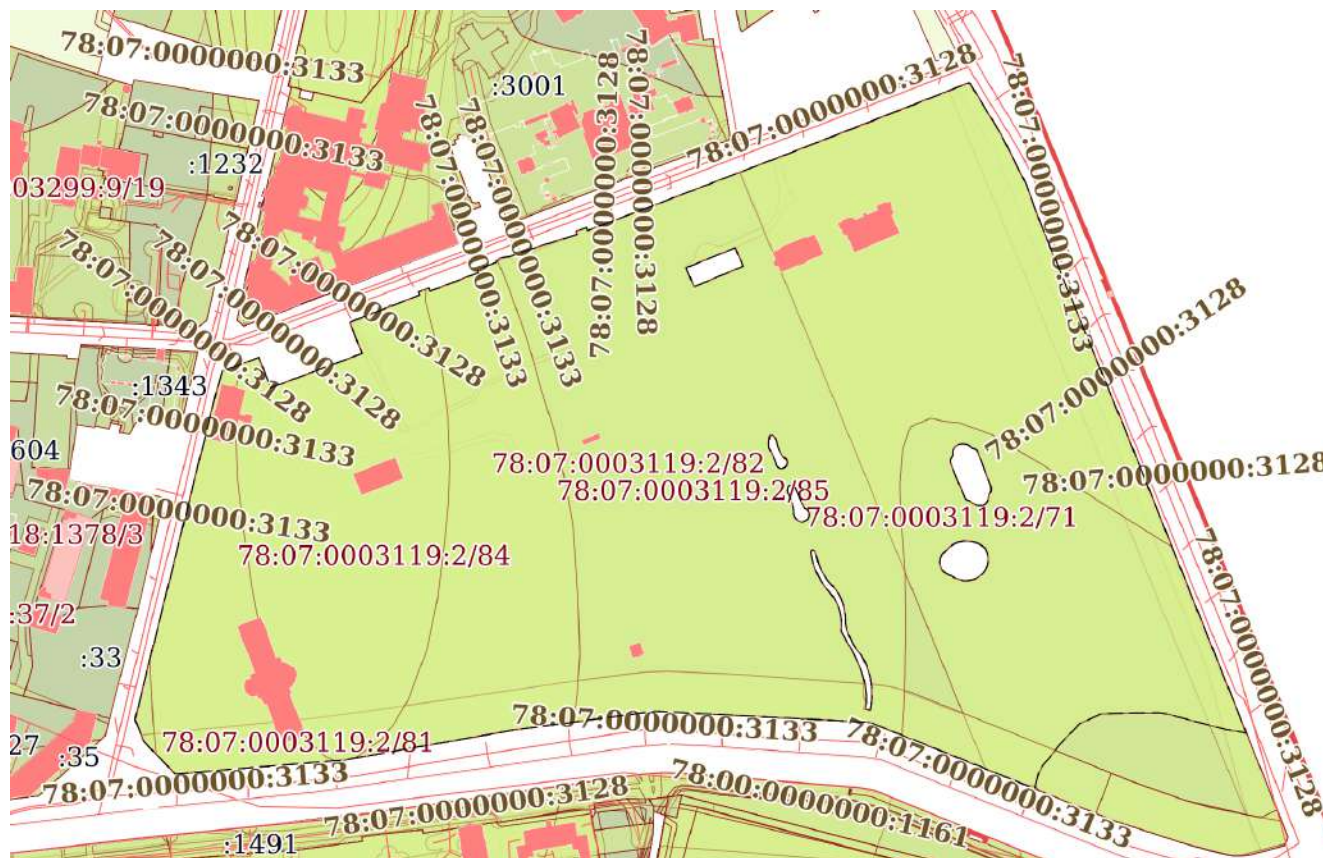
11.07.2024г. № КУВИ-001/2024-180912229

Кадастровый номер:

78:07:0003119:2

План (чертеж, схема) части земельного участка

Учетный номер части: 78:07:0003119:2/85



Масштаб 1:5000

Условные обозначения:



ДОКУМЕНТ ПОДПИСАН
ЭЛЕКТРОННОЙ ПОДПИСЬЮ

Сертификат: 00ВВ056В7401СВ38Д2В3576АСДС8425108

Владелец: ФЕДЕРАЛЬНАЯ СЛУЖБА ГОСУДАРСТВЕННОЙ
РЕГИСТРАЦИИ, КАДАСТРА И КАРТОГРАФИИ
Действителен: с 27.06.2023 по 19.09.2024

полное наименование должности

инициалы, фамилия

Земельный участок

вид объекта недвижимости

Лист № 53 раздела 4

Всего листов раздела 4: 54

Всего разделов: 8

Всего листов выписки: 533

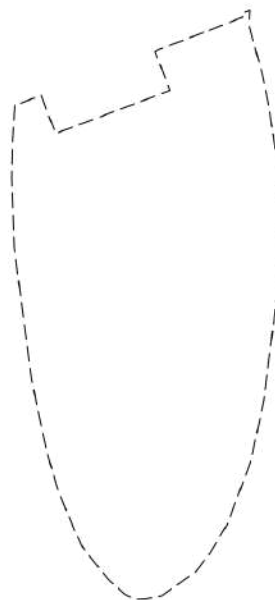
11.07.2024г. № КУВИ-001/2024-180912229

Кадастровый номер:

78:07:0003119:2

План (чертеж, схема) части земельного участка

Учетный номер части: 78:07:0003119:2/86



Масштаб 1:4000

Условные обозначения:

ДОКУМЕНТ ПОДПИСАН
ЭЛЕКТРОННОЙ ПОДПИСЬЮ

Сертификат: 00ВВ056В7401СВ38D2В3576АСDC8425108

Владелец: ФЕДЕРАЛЬНАЯ СЛУЖБА ГОСУДАРСТВЕННОЙ
РЕГИСТРАЦИИ, КАДАСТРА И КАРТОГРАФИИ
Действителен: с 27.06.2023 по 19.09.2024

полное наименование должности

инициалы, фамилия

Земельный участок
вид объекта недвижимости

Лист № 54 раздела 4

Всего листов раздела 4: 54

Всего разделов: 8

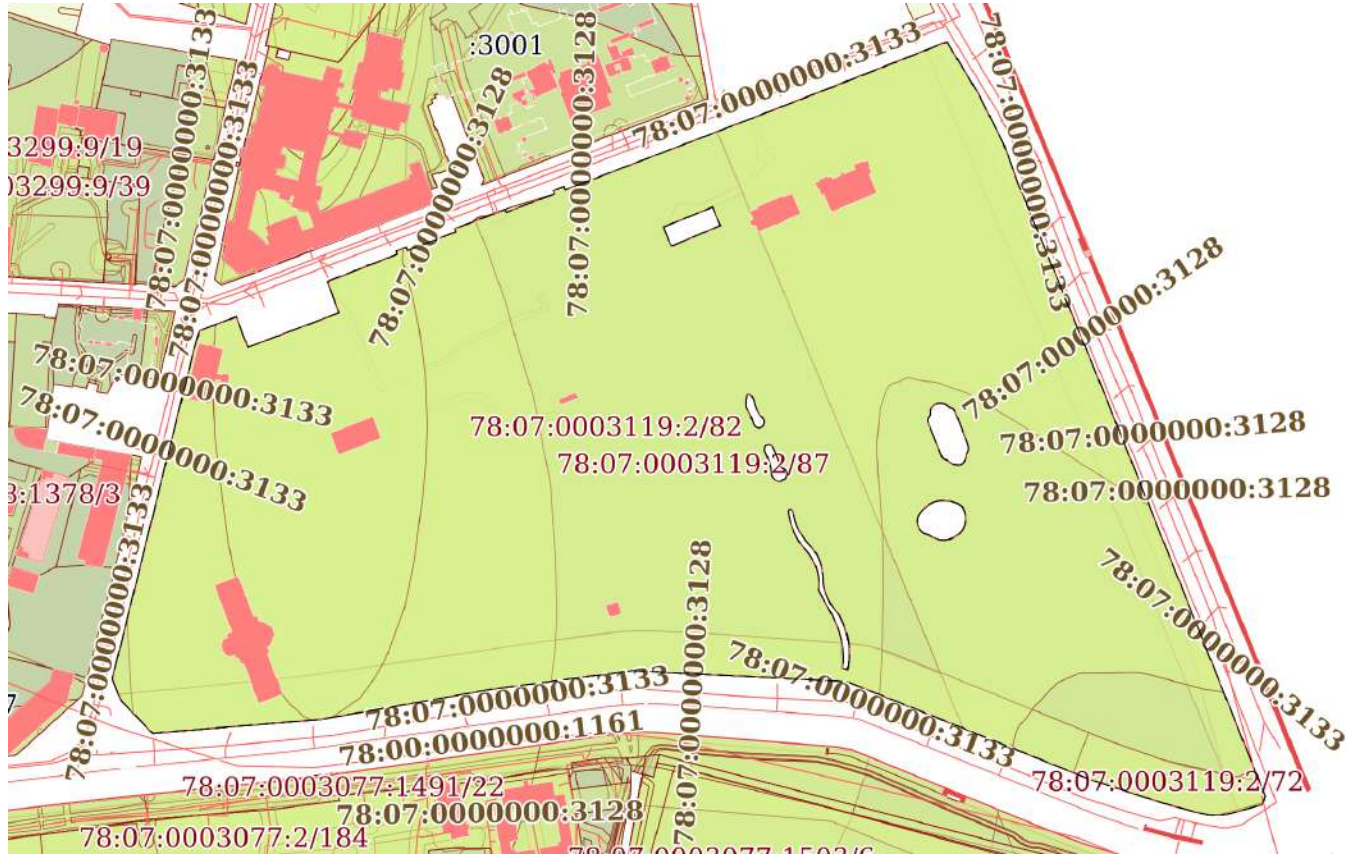
Всего листов выписки: 533

11.07.2024г. № КУВИ-001/2024-180912229

Кадастровый номер: 78:07:0003119:2

План (чертеж, схема) части земельного участка

Учетный номер части: 78:07:0003119:2/87



Масштаб 1:5000

Условные обозначения:



ДОКУМЕНТ ПОДПИСАН
ЭЛЕКТРОННОЙ ПОДПИСЬЮ

Сертификат: 00BV056B7401CB38D2B3576ACDC8425108
Владелец: ФЕДЕРАЛЬНАЯ СЛУЖБА ГОСУДАРСТВЕННОЙ
РЕГИСТРАЦИИ, КАДАСТРА И КАРТОГРАФИИ
Действителен: с 27.06.2023 по 19.09.2024

полное наименование должности

инициалы, фамилия

Выписка из Единого государственного реестра недвижимости об объекте недвижимости
Сведения о частях земельного участка

Земельный участок		
вид объекта недвижимости		
Лист № 1 раздела 4.1	Всего листов раздела 4.1: 15	Всего разделов: 8
Всего листов выписки: 533		
11.07.2024г. № КУВИ-001/2024-180912229		
Кадастровый номер:		78:07:0003119:2
Учетный номер части	Площадь, м2	Содержание ограничения в использовании или ограничения права на объект недвижимости или обременения объекта недвижимости
1	2	3
78:07:0003119:2/34	3	вид ограничения (обременения): ограничения прав на земельный участок, предусмотренные статьей 56 Земельного кодекса Российской Федерации; Срок действия: не установлен; Содержание ограничения (обременения): Охранная зона канализационных сетей
78:07:0003119:2/35	6	вид ограничения (обременения): ограничения прав на земельный участок, предусмотренные статьей 56 Земельного кодекса Российской Федерации; Срок действия: не установлен; Содержание ограничения (обременения): Охранная зона канализационных сетей
78:07:0003119:2/36	5	вид ограничения (обременения): ограничения прав на земельный участок, предусмотренные статьей 56 Земельного кодекса Российской Федерации; Срок действия: не установлен; Содержание ограничения (обременения): Охранная зона канализационных сетей
78:07:0003119:2/37	5	вид ограничения (обременения): ограничения прав на земельный участок, предусмотренные статьей 56 Земельного кодекса Российской Федерации; Срок действия: не установлен; Содержание ограничения (обременения): Охранная зона канализационных сетей
78:07:0003119:2/38	1	вид ограничения (обременения): ограничения прав на земельный участок, предусмотренные статьей 56 Земельного кодекса Российской Федерации; Срок действия: не установлен; Содержание ограничения (обременения): Охранная зона канализационных сетей
78:07:0003119:2/39	3	вид ограничения (обременения): ограничения прав на земельный участок, предусмотренные статьей 56 Земельного кодекса Российской Федерации; Срок действия: не установлен; Содержание ограничения (обременения): Охранная зона канализационных сетей
78:07:0003119:2/40	7	вид ограничения (обременения): ограничения прав на земельный участок, предусмотренные статьей 56 Земельного кодекса Российской Федерации; Срок действия: не установлен; Содержание ограничения (обременения): Охранная зона канализационных сетей
78:07:0003119:2/41	9	вид ограничения (обременения): ограничения прав на земельный участок, предусмотренные статьей 56 Земельного кодекса Российской Федерации; Срок действия: не установлен; Содержание ограничения (обременения): Охранная зона канализационных сетей



ДОКУМЕНТ ПОДПИСАН
ЭЛЕКТРОННОЙ ПОДПИСЬЮ

Сертификат: 00BV056B7401CB38D2B3576ACDC8425108

Владелец: ФЕДЕРАЛЬНАЯ СЛУЖБА ГОСУДАРСТВЕННОЙ

РЕГИСТРАЦИИ, КАДАСТРА И КАРТОГРАФИИ

Действителен: с 27.06.2023 по 19.09.2024

полное наименование должности

инициалы, фамилия

Земельный участок		
вид объекта недвижимости		
Лист № 2 раздела 4.1	Всего листов раздела 4.1: 15	Всего разделов: 8
11.07.2024г. № КУВИ-001/2024-180912229		
Кадастровый номер:	78:07:0003119:2	
78:07:0003119:2/42	7	вид ограничения (обременения): ограничения прав на земельный участок, предусмотренные статьей 56 Земельного кодекса Российской Федерации; Срок действия: не установлен; Содержание ограничения (обременения): Охранная зона канализационных сетей
78:07:0003119:2/43	10	вид ограничения (обременения): ограничения прав на земельный участок, предусмотренные статьей 56 Земельного кодекса Российской Федерации; Срок действия: не установлен; Содержание ограничения (обременения): Охранная зона канализационных сетей
78:07:0003119:2/44	9	вид ограничения (обременения): ограничения прав на земельный участок, предусмотренные статьей 56 Земельного кодекса Российской Федерации; Срок действия: не установлен; Содержание ограничения (обременения): Охранная зона канализационных сетей
78:07:0003119:2/45	8	вид ограничения (обременения): ограничения прав на земельный участок, предусмотренные статьей 56 Земельного кодекса Российской Федерации; Срок действия: не установлен; Содержание ограничения (обременения): Охранная зона канализационных сетей
78:07:0003119:2/46	13	вид ограничения (обременения): ограничения прав на земельный участок, предусмотренные статьей 56 Земельного кодекса Российской Федерации; Срок действия: не установлен; Содержание ограничения (обременения): Охранная зона канализационных сетей
78:07:0003119:2/47	1	вид ограничения (обременения): ограничения прав на земельный участок, предусмотренные статьей 56 Земельного кодекса Российской Федерации; Срок действия: не установлен; Содержание ограничения (обременения): Охранная зона канализационных сетей
78:07:0003119:2/48	3	вид ограничения (обременения): ограничения прав на земельный участок, предусмотренные статьей 56 Земельного кодекса Российской Федерации; Срок действия: не установлен; Содержание ограничения (обременения): Охранная зона водопроводных сетей
78:07:0003119:2/49	654	вид ограничения (обременения): ограничения прав на земельный участок, предусмотренные статьей 56 Земельного кодекса Российской Федерации; Срок действия: не установлен; Содержание ограничения (обременения): Охранная зона водопроводных сетей
78:07:0003119:2/50	12	вид ограничения (обременения): ограничения прав на земельный участок, предусмотренные статьей 56 Земельного кодекса Российской Федерации; Срок действия: не установлен; Содержание ограничения (обременения): Охранная зона водопроводных сетей
78:07:0003119:2/51	67	вид ограничения (обременения): ограничения прав на земельный участок, предусмотренные статьей 56 Земельного кодекса Российской Федерации; Срок действия: не установлен; Содержание ограничения (обременения): Охранная зона водопроводных сетей
78:07:0003119:2/52	1198	вид ограничения (обременения): ограничения прав на земельный участок, предусмотренные статьей 56 Земельного кодекса



ДОКУМЕНТ ПОДПИСАН
ЭЛЕКТРОННОЙ ПОДПИСЬЮ

Сертификат: 00BV056B7401CB38D2B3576ACDC8425108

Владелец: ФЕДЕРАЛЬНАЯ СЛУЖБА ГОСУДАРСТВЕННОЙ
РЕГИСТРАЦИИ, КАДАСТРА И КАРТОГРАФИИ
Действителен: с 27.06.2023 по 19.09.2024

полное наименование должности

инициалы, фамилия

Земельный участок		
вид объекта недвижимости		
Лист № 3 раздела 4.1	Всего листов раздела 4.1: 15	Всего разделов: 8
Всего листов выписки: 533		
11.07.2024г. № КУВИ-001/2024-180912229		
Кадастровый номер:	78:07:0003119:2	
		Российской Федерации; Срок действия: не установлен; Содержание ограничения (обременения): Охранная зона газораспределительной сети
78:07:0003119:2/53	8	вид ограничения (обременения): ограничения прав на земельный участок, предусмотренные статьей 56 Земельного кодекса Российской Федерации; Срок действия: не установлен; Содержание ограничения (обременения): Охранная зона водопроводных сетей
78:07:0003119:2/54	55	вид ограничения (обременения): ограничения прав на земельный участок, предусмотренные статьей 56 Земельного кодекса Российской Федерации; Срок действия: не установлен; Содержание ограничения (обременения): Охранная зона водопроводных сетей
78:07:0003119:2/55	1	вид ограничения (обременения): ограничения прав на земельный участок, предусмотренные статьей 56 Земельного кодекса Российской Федерации; Срок действия: не установлен; Содержание ограничения (обременения): Охранная зона канализационных сетей
78:07:0003119:2/56	1	вид ограничения (обременения): ограничения прав на земельный участок, предусмотренные статьей 56 Земельного кодекса Российской Федерации; Срок действия: не установлен; Содержание ограничения (обременения): Охранная зона канализационных сетей
78:07:0003119:2/57	1	вид ограничения (обременения): ограничения прав на земельный участок, предусмотренные статьей 56 Земельного кодекса Российской Федерации; Срок действия: не установлен; Содержание ограничения (обременения): Охранная зона канализационных сетей
78:07:0003119:2/58	577	вид ограничения (обременения): ограничения прав на земельный участок, предусмотренные статьей 56 Земельного кодекса Российской Федерации; Срок действия: не установлен; Содержание ограничения (обременения): Охранная зона канализационных тоннельных коллекторов
78:07:0003119:2/59	5920	вид ограничения (обременения): ограничения прав на земельный участок, предусмотренные статьей 56 Земельного кодекса Российской Федерации; Срок действия: не установлен; Содержание ограничения (обременения): Охранная зона канализационных тоннельных коллекторов
78:07:0003119:2/60	549	вид ограничения (обременения): ограничения прав на земельный участок, предусмотренные статьей 56 Земельного кодекса Российской Федерации; Срок действия: не установлен; Содержание ограничения (обременения): Охранная зона подземных кабельных линий электропередачи
78:07:0003119:2/61	608	вид ограничения (обременения): ограничения прав на земельный участок, предусмотренные статьей 56 Земельного кодекса Российской Федерации; Срок действия: не установлен; Содержание ограничения (обременения): Право прохода и проезда
78:07:0003119:2/62	15	вид ограничения (обременения): ограничения прав на земельный участок, предусмотренные статьей 56 Земельного кодекса Российской Федерации; Срок действия: не установлен; Содержание ограничения (обременения): Охранная зона газораспределительной сети



ДОКУМЕНТ ПОДПИСАН
ЭЛЕКТРОННОЙ ПОДПИСЬЮ

Сертификат: 00ВВ056В7401СВ38D2В3576АСDС8425108

Владелец: ФЕДЕРАЛЬНАЯ СЛУЖБА ГОСУДАРСТВЕННОЙ

РЕГИСТРАЦИИ, КАДАСТРА И КАРТОГРАФИИ

Действителен: с 27.06.2023 по 19.09.2024

полное наименование должности

инициалы, фамилия

Земельный участок			
вид объекта недвижимости			
Лист № 4 раздела 4.1	Всего листов раздела 4.1: 15	Всего разделов: 8	Всего листов выписки: 533
11.07.2024г. № КУВИ-001/2024-180912229			
Кадастровый номер:		78:07:0003119:2	
78:07:0003119:2/63	8	вид ограничения (обременения): ограничения прав на земельный участок, предусмотренные статьей 56 Земельного кодекса Российской Федерации; Срок действия: не установлен; Содержание ограничения (обременения): Охранная зона газораспределительной сети	
78:07:0003119:2/64	32	вид ограничения (обременения): ограничения прав на земельный участок, предусмотренные статьей 56 Земельного кодекса Российской Федерации; Срок действия: не установлен; Содержание ограничения (обременения): Охранная зона сетей связи и сооружений связи	
78:07:0003119:2/65	292	вид ограничения (обременения): ограничения прав на земельный участок, предусмотренные статьей 56 Земельного кодекса Российской Федерации; Срок действия: не установлен; Содержание ограничения (обременения): Охранная зона сетей связи и сооружений связи	
78:07:0003119:2/66	11	вид ограничения (обременения): ограничения прав на земельный участок, предусмотренные статьей 56 Земельного кодекса Российской Федерации; Срок действия: не установлен; Содержание ограничения (обременения): Охранная зона сетей связи и сооружений связи	
78:07:0003119:2/67	2	вид ограничения (обременения): ограничения прав на земельный участок, предусмотренные статьей 56 Земельного кодекса Российской Федерации; Срок действия: не установлен; Содержание ограничения (обременения): Охранная зона сетей связи и сооружений связи	
78:07:0003119:2/68	4	вид ограничения (обременения): ограничения прав на земельный участок, предусмотренные статьей 56 Земельного кодекса Российской Федерации; Срок действия: не установлен; Содержание ограничения (обременения): Охранная зона сетей связи и сооружений связи	
78:07:0003119:2/69	228946	вид ограничения (обременения): ограничения прав на земельный участок, предусмотренные статьей 56 Земельного кодекса Российской Федерации; Срок действия: не установлен; Содержание ограничения (обременения): Территория объекта культурного наследия	
78:07:0003119:2/70	3	вид ограничения (обременения): ограничения прав на земельный участок, предусмотренные статьей 56 Земельного кодекса Российской Федерации; Срок действия: не установлен; Содержание ограничения (обременения): Охранная зона водопроводных сетей	
78:07:0003119:2/71	100905	вид ограничения (обременения): ограничения прав на земельный участок, предусмотренные статьей 56 Земельного кодекса Российской Федерации; Срок действия: не установлен; Содержание ограничения (обременения): Водоохранная зона водного объекта	
78:07:0003119:2/72	3427	вид ограничения (обременения): ограничения прав на земельный участок, предусмотренные статьей 56 Земельного кодекса Российской Федерации; Срок действия: не установлен; Содержание ограничения (обременения): Прибрежная защитная полоса водного объекта	
78:07:0003119:2/73	33	вид ограничения (обременения): ограничения прав на земельный участок, предусмотренные статьей 56 Земельного кодекса	



ДОКУМЕНТ ПОДПИСАН
ЭЛЕКТРОННОЙ ПОДПИСЬЮ

Сертификат: 00BV056B7401CB38D2B3576ACDC8425108

Владелец: ФЕДЕРАЛЬНАЯ СЛУЖБА ГОСУДАРСТВЕННОЙ

РЕГИСТРАЦИИ, КАДАСТРА И КАРТОГРАФИИ

Действителен: с 27.06.2023 по 19.09.2024

полное наименование должности

инициалы, фамилия

Земельный участок			
вид объекта недвижимости			
Лист № 5 раздела 4.1	Всего листов раздела 4.1: 15	Всего разделов: 8	Всего листов выписки: 533
11.07.2024г. № КУВИ-001/2024-180912229			
Кадастровый номер:		78:07:0003119:2	
		Российской Федерации; Срок действия: не установлен; реквизиты документа-основания: ОПИСАНИЕ МЕСТОПОЛОЖЕНИЯ ГРАНИЦ от 11.07.2019 № б/н выдан: Лубянская Т.М.; Содержание ограничения (обременения): Размер зоны ограничения застройки от передающего радиотехнического объекта (телевизионная антенная опора (башня)) составляет: на высоте от 80.0 м от поверхности земли в азимутах 349-16 град. на расстоянии 210-753 м от центра башни, в азимутах 31-56 град. на расстоянии 227-391 м от центра башни, в азимутах 76-100 град. на расстоянии 240-600 м от центра башни, в азимутах 130-139 град. на расстоянии 260-371 м от центра башни, в азимутах 165-194 град. на расстоянии 212-639 м от центра башни, в азимутах 220-229 град. на расстоянии 286-349 м от центра башни, в азимутах 256-284 град. на расстоянии 213-640 м от центра башни, в азимутах 310-321 град. на расстоянии 243-387 м от центра башни. Зона ограничения застройки не может иметь статус селитебной территории, а также не может использоваться для размещения площадок для стоянки и остановки всех видов транспорта, предприятий по обслуживанию автомобилей, бензозаправочных станций, складов нефти и нефтепродуктов и т.п. Зона ограничения застройки не может рассматриваться как резервная территория ПРТО и использоваться для расширения промышленной площадки (п.3.19 СанПиН 2.1.8/2.2.4.1383-03).»; Реестровый номер границы: 78.00.2.115	
78:07:0003119:2/74	73042	вид ограничения (обременения): ограничения прав на земельный участок, предусмотренные статьей 56 Земельного кодекса Российской Федерации; Срок действия: не установлен; реквизиты документа-основания: ОПИСАНИЕ МЕСТОПОЛОЖЕНИЯ ГРАНИЦ от 11.07.2019 № б/н выдан: Лубянская Т.М.; Содержание ограничения (обременения): Размер зоны ограничения застройки от передающего радиотехнического объекта (телевизионная антенная опора (башня)) составляет: на высоте от 120.0 м от поверхности земли в азимутах 349-60 град. на расстоянии 125-1252 м от центра башни, в азимутах 60-100 град. на расстоянии 125-1082 м от центра башни, в азимутах 100-146 град. на расстоянии 124-435 м от центра башни, в азимутах 146-190 град. на расстоянии 122-1142 м от центра башни, в азимутах 190-260 град. на расстоянии 124-425 м от центра башни, в азимутах 260-295 град. на расстоянии 131-1116 м от центра башни, в азимутах 304-330 град. на расстоянии 143-1115 м от центра башни, в азимутах 330-349 град. на расстоянии 147-400 м от центра башни. Зона ограничения застройки не может иметь статус селитебной территории, а также не может использоваться для размещения площадок для стоянки и остановки всех видов транспорта, предприятий по обслуживанию автомобилей, бензозаправочных станций, складов нефти и нефтепродуктов и т.п. Зона ограничения застройки не может рассматриваться как резервная территория ПРТО и использоваться для расширения промышленной площадки (п.3.19 СанПиН 2.1.8/2.2.4.1383-03).»; Реестровый номер границы: 78.00.2.117	
78:07:0003119:2/75	32742	вид ограничения (обременения): ограничения прав на земельный участок, предусмотренные статьей 56 Земельного кодекса Российской Федерации; Срок действия: не установлен; реквизиты документа-основания: ОПИСАНИЕ МЕСТОПОЛОЖЕНИЯ ГРАНИЦ от	



ДОКУМЕНТ ПОДПИСАН
ЭЛЕКТРОННОЙ ПОДПИСЬЮ

Сертификат: 00BV056B7401CB38D2B3576ACDC8425108

Владелец: ФЕДЕРАЛЬНАЯ СЛУЖБА ГОСУДАРСТВЕННОЙ

РЕГИСТРАЦИИ, КАДАСТРА И КАРТОГРАФИИ

Действителен: с 27.06.2023 по 19.09.2024

полное наименование должности

инициалы, фамилия

Земельный участок			
вид объекта недвижимости			
Лист № 6 раздела 4.1	Всего листов раздела 4.1: 15	Всего разделов: 8	Всего листов выписки: 533
11.07.2024г. № КУВИ-001/2024-180912229			
Кадастровый номер:		78:07:0003119:2	
		11.07.2019 № б/н выдан: Лубянская Т.М.; Содержание ограничения (обременения): Размер зоны ограничения застройки от передающего радиотехнического объекта: Телевизионная антенная опора (башня) составляет: на высоте от 100.0 м от поверхности земли в азимутах 336-10 град. на расстоянии 161-1050 м от центра башни, азимутах 10-85 град. на расстоянии 161-410 м от центра башни, азимутах 85-110 град. на расстоянии 168-790 м от центра башни, в азимутах 125-142 град. на расстоянии 198-406 м от центра башни, в азимутах 160-215 град. на расстоянии 168-923 м от центра башни., в азимутах 216-237 град. на расстоянии 208-393 м от центра башни, в азимутах 247-290 град. на расстоянии 167-868 м от центра башни, в азимутах 306-321 град. на расстоянии 188-425 м от центра башни . Зона ограничения застройки не может иметь статус селитебной территории, а также не может использоваться для размещения площадок для стоянки и остановки всех видов транспорта, предприятий по обслуживанию автомобилей, бензозаправочных станций, складов нефти и нефтепродуктов и т.п. Зона ограничения застройки не может рассматриваться как резервная территория ПРТО и использоваться для расширения промышленной площадки (п.3.19 СанПиН 2.1.8/2.2.4.1383-03).»; Реестровый номер границы: 78.00.2.116	
78:07:0003119:2/76	218099	вид ограничения (обременения): ограничения прав на земельный участок, предусмотренные статьей 56 Земельного кодекса Российской Федерации; Срок действия: не установлен; реквизиты документа-основания: ОПИСАНИЕ МЕСТОПОЛОЖЕНИЯ ГРАНИЦ от 11.07.2019 № б/н выдан: Лубянская Т.М.; Содержание ограничения (обременения): Размер зоны ограничения застройки от передающего радиотехнического объекта (телевизионная антенная опора (башня)) составляет: на высоте от 180.0 м от поверхности земли в азимутах 0-360 град. на расстоянии 0-1464 м от центра башни. Зона ограничения застройки не может иметь статус селитебной территории, а также не может использоваться для размещения площадок для стоянки и остановки всех видов транспорта, предприятий по обслуживанию автомобилей, бензозаправочных станций, складов нефти и нефтепродуктов и т.п. Зона ограничения застройки не может рассматриваться как резервная территория ПРТО и использоваться для расширения промышленной площадки (п.3.19 СанПиН 2.1.8/2.2.4.1383-03).»; Реестровый номер границы: 78.00.2.119	
78:07:0003119:2/77	183502	вид ограничения (обременения): ограничения прав на земельный участок, предусмотренные статьей 56 Земельного кодекса Российской Федерации; Срок действия: не установлен; реквизиты документа-основания: ОПИСАНИЕ МЕСТОПОЛОЖЕНИЯ ГРАНИЦ от 11.07.2019 № б/н выдан: Лубянская Т.М.; Содержание ограничения (обременения): Размер зоны ограничения застройки от передающего радиотехнического объекта: Телевизионная антенная опора (башня) составляет: на высоте от 150.0 м от поверхности земли в азимутах 0-360 град. на расстоянии 0-1383 м от центра башни. Зона ограничения застройки не может иметь статус селитебной территории, а также не может использоваться для размещения площадок для стоянки и остановки всех видов транспорта, предприятий по обслуживанию автомобилей, бензозаправочных станций, складов нефти и нефтепродуктов и т.п. Зона ограничения застройки не может рассматриваться как резервная территория ПРТО и	



ДОКУМЕНТ ПОДПИСАН
ЭЛЕКТРОННОЙ ПОДПИСЬЮ

Сертификат: 00BV056B7401CB38D2B3576ACDC8425108

Владелец: ФЕДЕРАЛЬНАЯ СЛУЖБА ГОСУДАРСТВЕННОЙ

РЕГИСТРАЦИИ, КАДАСТРА И КАРТОГРАФИИ

Действителен: с 27.06.2023 по 19.09.2024

полное наименование должности

инициалы, фамилия

Земельный участок			
вид объекта недвижимости			
Лист № 7 раздела 4.1	Всего листов раздела 4.1: 15	Всего разделов: 8	Всего листов выписки: 533
11.07.2024г. № КУВИ-001/2024-180912229			
Кадастровый номер:		78:07:0003119:2	
		использоваться для расширения промышленной площадки (п.3.19 СанПиН 2.1.8/2.2.4.1383-03).»; Реестровый номер границы: 78.00.2.118	
78:07:0003119:2/78		вид ограничения (обременения): ограничения прав на земельный участок, предусмотренные статьей 56 Земельного кодекса Российской Федерации; Срок действия: не установлен; реквизиты документа-основания: приказ комитета по природопользованию, охране окружающей среды и обеспечению экологической безопасности Правительства Санкт-Петербурга от 26.02.2019 № 136-р выдан: Комитет по природопользованию, охране окружающей среды и обеспечению экологической безопасности Правительства Санкт-Петербурга; Содержание ограничения (обременения): В границах прибрежных защитных полос запрещается: 1) использование сточных вод в целях регулирования плодородия почв; 2) размещение кладбищ, скотомогильников, объектов размещения отходов производства и потребления, химических, взрывчатых, токсичных, отравляющих и ядовитых веществ, пунктов захоронения радиоактивных отходов; 3) осуществление авиационных мер по борьбе с вредными организмами; 4) движение и стоянка транспортных средств (кроме специальных транспортных средств), за исключением их движения по дорогам и стоянки на дорогах и в специально оборудованных местах, имеющих твердое покрытие; 5) строительство и реконструкция автозаправочных станций, складов горюче-смазочных материалов (за исключением случаев, если автозаправочные станции, склады горюче-смазочных материалов размещены на территориях портов, инфраструктуры внутренних водных путей, в том числе баз (сооружений) для стоянки маломерных судов, объектов органов федеральной службы безопасности), станций технического обслуживания, используемых для технического осмотра и ремонта транспортных средств, осуществление мойки транспортных средств; 6) размещение специализированных хранилищ пестицидов и агрохимикатов, применение пестицидов и агрохимикатов; 7) сброс сточных, в том числе дренажных, вод; 8) разведка и добыча общераспространенных полезных ископаемых (за исключением случаев, если разведка и добыча общераспространенных полезных ископаемых осуществляются пользователями недр, осуществляющими разведку и добычу иных видов полезных ископаемых, в границах предоставленных им в соответствии с законодательством Российской Федерации о недрах горных отводов и (или) геологических отводов на основании утвержденного технического проекта в соответствии со статьей 19.1 Закона Российской Федерации от 21 февраля 1992 года N 2395-1 "О недрах"); 9) распашка земель; 10) размещение отвалов размываемых грунтов; 11) выпас сельскохозяйственных животных и организация для них летних лагерей, ванн.; Реестровый номер границы: 78:07-6.343; Вид объекта реестра границ: Зона с особыми условиями использования территории; Вид зоны по документу: Прибрежная защитная полоса реки Карповки (ИД 1262); Тип зоны: Прибрежная защитная полоса; Номер: 1; Индекс: -	
78:07:0003119:2/79	11952	вид ограничения (обременения): ограничения прав на земельный участок, предусмотренные статьей 56 Земельного кодекса Российской Федерации; Срок действия: не установлен; реквизиты документа-основания: распоряжение "О внесении изменений в распоряжение Комитета по природопользованию, охране окружающей среды и обеспечению экологической безопасности " от 28.05.2021 № 200-р выдан: Комитет по природопользованию, охране окружающей среды и обеспечению экологической безопасности ; Содержание ограничения (обременения): В границах прибрежных защитных полос запрещается: 1)	



ДОКУМЕНТ ПОДПИСАН
ЭЛЕКТРОННОЙ ПОДПИСЬЮ

Сертификат: 00ВВ056В7401СВ38Д2В3576АСДС8425108

Владелец: ФЕДЕРАЛЬНАЯ СЛУЖБА ГОСУДАРСТВЕННОЙ
РЕГИСТРАЦИИ, КАДАСТРА И КАРТОГРАФИИ
Действителен: с 27.06.2023 по 19.09.2024

полное наименование должности

инициалы, фамилия

Земельный участок			
вид объекта недвижимости			
Лист № 8 раздела 4.1	Всего листов раздела 4.1: 15	Всего разделов: 8	Всего листов выписки: 533
11.07.2024г. № КУВИ-001/2024-180912229			
Кадастровый номер:		78:07:0003119:2	
		использование сточных вод в целях регулирования плодородия почв; 2) размещение кладбищ, скотомогильников, объектов размещения отходов производства и потребления, химических, взрывчатых, токсичных, отравляющих и ядовитых веществ, пунктов захоронения радиоактивных отходов; 3) осуществление авиационных мер по борьбе с вредными организмами; 4) движение и стоянка транспортных средств (кроме специальных транспортных средств), за исключением их движения по дорогам и стоянки на дорогах и в специально оборудованных местах, имеющих твердое покрытие; 5) строительство и реконструкция автозаправочных станций, складов горюче-смазочных материалов (за исключением случаев, если автозаправочные станции, склады горюче-смазочных материалов размещены на территориях портов, инфраструктуры внутренних водных путей, в том числе баз (сооружений) для стоянки маломерных судов, объектов органов федеральной службы безопасности), станций технического обслуживания, используемых для технического осмотра и ремонта транспортных средств, осуществление мойки транспортных средств; 6) размещение специализированных хранилищ пестицидов и агрохимикатов, применение пестицидов и агрохимикатов; 7) сброс сточных, в том числе дренажных, вод; 8) разведка и добыча общераспространенных полезных ископаемых (за исключением случаев, если разведка и добыча общераспространенных полезных ископаемых осуществляются пользователями недр, осуществляющими разведку и добычу иных видов полезных ископаемых, в границах предоставленных им в соответствии с законодательством Российской Федерации о недрах горных отводов и (или) геологических отводов на основании утвержденного технического проекта в соответствии со статьей 19.1 Закона Российской Федерации от 21 февраля 1992 года N 2395-1 "О недрах"); 9) распашка земель; 10) размещение отвалов размываемых грунтов; 11) выпас сельскохозяйственных животных и организация для них летних лагерей, ванн.; Реестровый номер границы: 78:00-6.390; Вид объекта реестра границ: Зона с особыми условиями использования территории; Вид зоны по документу: Прибрежная защитная полоса реки Большая Невка (ИД 1240); Тип зоны: Прибрежная защитная полоса	
78:07:0003119:2/80	85604	вид ограничения (обременения): ограничения прав на земельный участок, предусмотренные статьей 56 Земельного кодекса Российской Федерации; Срок действия: не установлен; реквизиты документа-основания: распоряжение "О внесении изменений в распоряжение Комитета по природопользованию, охране окружающей среды и обеспечению экологической безопасности " от 28.05.2021 № 200-р выдан: Комитет по природопользованию, охране окружающей среды и обеспечению экологической безопасности ; Содержание ограничения (обременения): В границах водоохранных зон запрещается: 1) использование сточных вод в целях регулирования плодородия почв; 2) размещение кладбищ, скотомогильников, объектов размещения отходов производства и потребления, химических, взрывчатых, токсичных, отравляющих и ядовитых веществ, пунктов захоронения радиоактивных отходов; 3) осуществление авиационных мер по борьбе с вредными организмами; 4) движение и стоянка транспортных средств (кроме специальных транспортных средств), за исключением их движения по дорогам и стоянки на дорогах и в специально оборудованных местах, имеющих твердое покрытие; 5) строительство и реконструкция автозаправочных станций, складов горюче-смазочных материалов (за исключением случаев, если автозаправочные станции,	



ДОКУМЕНТ ПОДПИСАН
ЭЛЕКТРОННОЙ ПОДПИСЬЮ

Сертификат: 00BV056B7401CB38D2B3576ACDC8425108

Владелец: ФЕДЕРАЛЬНАЯ СЛУЖБА ГОСУДАРСТВЕННОЙ

РЕГИСТРАЦИИ, КАДАСТРА И КАРТОГРАФИИ

Действителен: с 27.06.2023 по 19.09.2024

полное наименование должности

инициалы, фамилия

Земельный участок			
вид объекта недвижимости			
Лист № 9 раздела 4.1	Всего листов раздела 4.1: 15	Всего разделов: 8	Всего листов выписки: 533

11.07.2024г. № КУВИ-001/2024-180912229

Кадастровый номер: 78:07:0003119:2

	<p>склады горюче-смазочных материалов размещены на территориях портов, инфраструктуры внутренних водных путей, в том числе баз (сооружений) для стоянки маломерных судов, объектов органов федеральной службы безопасности), станций технического обслуживания, используемых для технического осмотра и ремонта транспортных средств, осуществление мойки транспортных средств; б) размещение специализированных хранилищ пестицидов и агрохимикатов, применение пестицидов и агрохимикатов; 7) сброс сточных, в том числе дренажных, вод; 8) разведка и добыча общераспространенных полезных ископаемых (за исключением случаев, если разведка и добыча общераспространенных полезных ископаемых осуществляются пользователями недр, осуществляющими разведку и добычу иных видов полезных ископаемых, в границах предоставленных им в соответствии с законодательством Российской Федерации о недрах горных отводов и (или) геологических отводов на основании утвержденного технического проекта в соответствии со статьей 19.1 Закона Российской Федерации от 21 февраля 1992 года N 2395-I "О недрах").; Реестровый номер границы: 78:00-6.389; Вид объекта реестра границ: Зона с особыми условиями использования территории; Вид зоны по документу: Водоохранная зона реки Большая Невка (ИД 1240); Тип зоны: Водоохранная зона</p>
78:07:0003119:2/81	<p>вид ограничения (обременения): ограничения прав на земельный участок, предусмотренные статьей 56 Земельного кодекса Российской Федерации; Срок действия: не установлен; реквизиты документа-основания: приказ комитета по природопользованию, охране окружающей среды и обеспечению экологической безопасности Правительства Санкт-Петербурга от 26.02.2019 № 136-р выдан: Комитет по природопользованию, охране окружающей среды и обеспечению экологической безопасности Правительства Санкт-Петербурга; Содержание ограничения (обременения): В границах водоохранных зон запрещается: 1) использование сточных вод в целях регулирования плодородия почв; 2) размещение кладбищ, скотомогильников, объектов размещения отходов производства и потребления, химических, взрывчатых, токсичных, отравляющих и ядовитых веществ, пунктов захоронения радиоактивных отходов; 3) осуществление авиационных мер по борьбе с вредными организмами; 4) движение и стоянка транспортных средств (кроме специальных транспортных средств), за исключением их движения по дорогам и стоянки на дорогах и в специально оборудованных местах, имеющих твердое покрытие; 5) строительство и реконструкция автозаправочных станций, складов горюче-смазочных материалов (за исключением случаев, если автозаправочные станции, склады горюче-смазочных материалов размещены на территориях портов, инфраструктуры внутренних водных путей, в том числе баз (сооружений) для стоянки маломерных судов, объектов органов федеральной службы безопасности), станций технического обслуживания, используемых для технического осмотра и ремонта транспортных средств, осуществление мойки транспортных средств; б) размещение специализированных хранилищ пестицидов и агрохимикатов, применение пестицидов и агрохимикатов; 7) сброс сточных, в том числе дренажных, вод; 8) разведка и добыча общераспространенных полезных ископаемых (за исключением случаев, если разведка и добыча общераспространенных полезных ископаемых осуществляются пользователями недр, осуществляющими разведку и добычу иных видов полезных</p>



ДОКУМЕНТ ПОДПИСАН
ЭЛЕКТРОННОЙ ПОДПИСЬЮ

Сертификат: 00BV056B7401CB38D2B3576ACDC8425108

Владелец: ФЕДЕРАЛЬНАЯ СЛУЖБА ГОСУДАРСТВЕННОЙ

РЕГИСТРАЦИИ, КАДАСТРА И КАРТОГРАФИИ

Действителен: с 27.06.2023 по 19.09.2024

полное наименование должности

инициалы, фамилия

Земельный участок			
вид объекта недвижимости			
Лист № 10 раздела 4.1	Всего листов раздела 4.1: 15	Всего разделов: 8	Всего листов выписки: 533
11.07.2024г. № КУВИ-001/2024-180912229			
Кадастровый номер:		78:07:0003119:2	
		ископаемых, в границах предоставленных им в соответствии с законодательством Российской Федерации о недрах горных отводов и (или) геологических отводов на основании утвержденного технического проекта в соответствии со статьей 19.1 Закона Российской Федерации от 21 февраля 1992 года N 2395-I "О недрах").; Реестровый номер границы: 78:07-6.342; Вид объекта реестра границ: Зона с особыми условиями использования территории; Вид зоны по документу: Водоохранная зона реки Карповки (ИД 1262); Тип зоны: Водоохранная зона; Номер: 1; Индекс: -	
78:07:0003119:2/82	183502	вид ограничения (обременения): ограничения прав на земельный участок, предусмотренные статьей 56 Земельного кодекса Российской Федерации; Срок действия: не установлен; реквизиты документа-основания: экспертное заключение от 28.01.2019 № 78-20-06.000.Т.678 выдан: ФБУЗ "Центр гигиены и эпидемиологии в городе Санкт-Петербург"; Содержание ограничения (обременения): Размер зоны ограничения застройки от передающего радиотехнического объекта: Телевизионная антенная опора (башня) составляет: на высоте от 150.0 м от поверхности земли в азимутах 0-360 град. на расстоянии 0-1383 м от центра башни. Зона ограничения застройки не может иметь статус селитебной территории, а также не может использоваться для размещения площадок для стоянки и остановки всех видов транспорта, предприятий по обслуживанию автомобилей, бензозаправочных станций, складов нефти и нефтепродуктов и т.п. Зона ограничения застройки не может рассматриваться как резервная территория ПРТО и использоваться для расширения промышленной площадки (п.3.19 СанПиН 2.1.8/2.2.4.1383-03).»; Реестровый номер границы: 78:00-6.130; Вид объекта реестра границ: Зона с особыми условиями использования территории; Вид зоны по документу: Зона ограничения застройки от передающего радиотехнического объекта (телевизионная антенная опора (башня)), высота 150; Тип зоны: Зона ограничения от передающего радиотехнического объекта	
78:07:0003119:2/83		вид ограничения (обременения): ограничения прав на земельный участок, предусмотренные статьей 56 Земельного кодекса Российской Федерации; Срок действия: не установлен; реквизиты документа-основания: экспертное заключение от 28.01.2019 № 78-20-06.000.Т.678 выдан: ФБУЗ "Центр гигиены и эпидемиологии в городе Санкт-Петербург"; Содержание ограничения (обременения): Размер зоны ограничения застройки от передающего радиотехнического объекта (телевизионная антенная опора (башня)) составляет: на высоте от 80.0 м от поверхности земли в азимутах 349-16 град. на расстоянии 210-753 м от центра башни, в азимутах 31-56 град. на расстоянии 227-391 м от центра башни, в азимутах 76-100 град. на расстоянии 240-600 м от центра башни, в азимутах 130-139 град. на расстоянии 260-371 м от центра башни, в азимутах 165-194 град. на расстоянии 212-639 м от центра башни, в азимутах 220-229 град. на расстоянии 286-349 м от центра башни, в азимутах 256-284 град. на расстоянии 213-640 м от центра башни, в азимутах 310-321 град. на расстоянии 243-387 м от центра башни. Зона ограничения застройки не может иметь статус селитебной территории, а также не может использоваться для размещения площадок для стоянки и остановки всех видов транспорта, предприятий по обслуживанию автомобилей, бензозаправочных станций, складов нефти и нефтепродуктов и т.п. Зона ограничения застройки не может рассматриваться как резервная территория ПРТО и использоваться для расширения промышленной площадки (п.3.19 СанПиН	



ДОКУМЕНТ ПОДПИСАН
ЭЛЕКТРОННОЙ ПОДПИСЬЮ

Сертификат: 00BV056B7401CB38D2B3576ACDC8425108

Владелец: ФЕДЕРАЛЬНАЯ СЛУЖБА ГОСУДАРСТВЕННОЙ

РЕГИСТРАЦИИ, КАДАСТРА И КАРТОГРАФИИ

Действителен: с 27.06.2023 по 19.09.2024

полное наименование должности

инициалы, фамилия

Земельный участок			
вид объекта недвижимости			
Лист № 11 раздела 4.1	Всего листов раздела 4.1: 15	Всего разделов: 8	Всего листов выписки: 533
11.07.2024г. № КУВИ-001/2024-180912229			
Кадастровый номер:		78:07:0003119:2	
		2.1.8/2.2.4.1383-03).»; Реестровый номер границы: 78:00-6.144; Вид объекта реестра границ: Зона с особыми условиями использования территории; Вид зоны по документу: Зона ограничения застройки от передающего радиотехнического объекта (телевизионная антенная опора (башня)), высота 80; Тип зоны: Зона ограничения от передающего радиотехнического объекта	
78:07:0003119:2/84		вид ограничения (обременения): ограничения прав на земельный участок, предусмотренные статьей 56 Земельного кодекса Российской Федерации; Срок действия: не установлен; реквизиты документа-основания: экспертное заключение от 28.01.2019 № 78-20-06.000.Т.678 выдан: ФБУЗ "Центр гигиены и эпидемиологии в городе Санкт-Петербург"; Содержание ограничения (обременения): Размер зоны ограничения застройки от передающего радиотехнического объекта (телевизионная антенная опора (башня)) составляет: на высоте от 120.0 м от поверхности земли в азимутах 349-60 град. на расстоянии 125-1252 м от центра башни, в азимутах 60-100 град. на расстоянии 125-1082 м от центра башни, в азимутах 100-146 град. на расстоянии 124-435 м от центра башни, в азимутах 146-190 град. на расстоянии 122-1142 м от центра башни, в азимутах 190-260 град. на расстоянии 124-425 м от центра башни, в азимутах 260-295 град. на расстоянии 131-1116 м от центра башни, в азимутах 304-330 град. на расстоянии 143-1115 м от центра башни, в азимутах 330-349 град. на расстоянии 147-400 м от центра башни,. Зона ограничения застройки не может иметь статус селитебной территории, а также не может использоваться для размещения площадок для стоянки и остановки всех видов транспорта, предприятий по обслуживанию автомобилей, бензозаправочных станций, складов нефти и нефтепродуктов и т.п. Зона ограничения застройки не может рассматриваться как резервная территория ПРТО и использоваться для расширения промышленной площадки (п.3.19 СанПиН 2.1.8/2.2.4.1383-03).»; Реестровый номер границы: 78:00-6.139; Вид объекта реестра границ: Зона с особыми условиями использования территории; Вид зоны по документу: Зона ограничения застройки от передающего радиотехнического объекта (телевизионная антенная опора (башня)), высота 120; Тип зоны: Зона ограничения от передающего радиотехнического объекта	
78:07:0003119:2/85	218099	вид ограничения (обременения): ограничения прав на земельный участок, предусмотренные статьей 56 Земельного кодекса Российской Федерации; Срок действия: не установлен; реквизиты документа-основания: экспертное заключение от 28.01.2019 № 78-20-06.000.Т.678 выдан: ФБУЗ "Центр гигиены и эпидемиологии в городе Санкт-Петербург"; Содержание ограничения (обременения): Размер зоны ограничения застройки от передающего радиотехнического объекта (телевизионная антенная опора (башня)) составляет: на высоте от 180.0 м от поверхности земли в азимутах 0-360 град. на расстоянии 0-1464 м от центра башни. Зона ограничения застройки не может иметь статус селитебной территории, а также не может использоваться для размещения площадок для стоянки и остановки всех видов транспорта, предприятий по обслуживанию автомобилей, бензозаправочных станций, складов нефти и нефтепродуктов и т.п. Зона ограничения застройки не может рассматриваться как резервная территория ПРТО и использоваться для расширения промышленной площадки (п.3.19 СанПиН 2.1.8/2.2.4.1383-03).»; Реестровый номер границы: 78:00-6.112; Вид объекта реестра границ: Зона с особыми условиями использования территории; Вид зоны по документу: Зона ограничения застройки от передающего радиотехнического объекта	



ДОКУМЕНТ ПОДПИСАН
ЭЛЕКТРОННОЙ ПОДПИСЬЮ

Сертификат: 00ВВ056В7401СВ38Д2В3576АСДС8425108

Владелец: ФЕДЕРАЛЬНАЯ СЛУЖБА ГОСУДАРСТВЕННОЙ
РЕГИСТРАЦИИ, КАДАСТРА И КАРТОГРАФИИ
Действителен: с 27.06.2023 по 19.09.2024

полное наименование должности

инициалы, фамилия

Земельный участок			
вид объекта недвижимости			
Лист № 12 раздела 4.1	Всего листов раздела 4.1: 15	Всего разделов: 8	Всего листов выписки: 533
11.07.2024г. № КУВИ-001/2024-180912229			
Кадастровый номер:		78:07:0003119:2	
78:07:0003119:2/86	32742	(телевизионная антенная опора (башня)), высота 180; Тип зоны: Зона ограничения от передающего радиотехнического объекта вид ограничения (обременения): ограничения прав на земельный участок, предусмотренные статьей 56 Земельного кодекса Российской Федерации; Срок действия: не установлен; реквизиты документа-основания: экспертное заключение от 28.01.2019 № 78-20-06.000.Т.678 выдан: ФБУЗ "Центр гигиены и эпидемиологии в городе Санкт-Петербург"; Содержание ограничения (обременения): Размер зоны ограничения застройки от передающего радиотехнического объекта: Телевизионная антенная опора (башня) составляет: на высоте от 100.0 м от поверхности земли в азимутах 336-10 град. на расстоянии 161-1050 м от центра башни, азимутах 10-85 град. на расстоянии 161-410 м от центра башни, азимутах 85-110 град. на расстоянии 168-790 м от центра башни, в азимутах 125-142 град. на расстоянии 198-406 м от центра башни, в азимутах 160-215 град. на расстоянии 168-923 м от центра башни., в азимутах 216-237 град. на расстоянии 208-393 м от центра башни, в азимутах 247-290 град. на расстоянии 167-868 м от центра башни, в азимутах 306-321 град. на расстоянии 188-425 м от центра башни . Зона ограничения застройки не может иметь статус селитебной территории, а также не может использоваться для размещения площадок для стоянки и остановки всех видов транспорта, предприятий по обслуживанию автомобилей, бензозаправочных станций, складов нефти и нефтепродуктов и т.п. Зона ограничения застройки не может рассматриваться как резервная территория ПРТО и использоваться для расширения промышленной площадки (п.3.19 СанПиН 2.1.8/2.2.4.1383-03).»; Реестровый номер границы: 78:00-6.87; Вид объекта реестра границ: Зона с особыми условиями использования территории; Вид зоны по документу: Зона ограничения застройки от передающего радиотехнического объекта (телевизионная антенная опора (башня)), высота 100; Тип зоны: Зона ограничения от передающего радиотехнического объекта	
78:07:0003119:2/87	228935	вид ограничения (обременения): ограничения прав на земельный участок, предусмотренные статьей 56 Земельного кодекса Российской Федерации; Срок действия: не установлен; реквизиты документа-основания: распоряжение Комитета по государственному контролю, использованию и охране памятников истории и культуры Правительства Санкт-Петербурга от 25.01.2023 № 59-рп выдан: Комитет по государственному контролю, использованию и охране памятников истории и культуры Правительства Санкт-Петербурга; Содержание ограничения (обременения): 1. На территории объекта культурного наследия запрещаются строительство объектов капитального строительства и увеличение объемно-пространственных характеристик существующих на территории объекта культурного наследия объектов капитального строительства; проведение земляных, строительных, мелиоративных и иных работ, за исключением работ по сохранению объекта культурного наследия или его отдельных элементов, сохранению историко-градостроительной или природной среды объекта культурного наследия. 2. На территории объекта культурного наследия разрешается ведение хозяйственной деятельности, не противоречащей требованиям обеспечения сохранности объекта культурного наследия и позволяющей обеспечить функционирование объекта культурного наследия в современных условиях. 3. Требования к осуществлению деятельности в границах территории объекта культурного наследия и требования к содержанию и использованию территории объекта культурного наследия устанавливаются	



ДОКУМЕНТ ПОДПИСАН
ЭЛЕКТРОННОЙ ПОДПИСЬЮ

Сертификат: 00BV056B7401CB38D2B3576ACDC8425108

Владелец: ФЕДЕРАЛЬНАЯ СЛУЖБА ГОСУДАРСТВЕННОЙ

РЕГИСТРАЦИИ, КАДАСТРА И КАРТОГРАФИИ

Действителен: с 27.06.2023 по 19.09.2024

полное наименование должности

инициалы, фамилия

Земельный участок			
вид объекта недвижимости			
Лист № 13 раздела 4.1	Всего листов раздела 4.1: 15	Всего разделов: 8	Всего листов выписки: 533

11.07.2024г. № КУВИ-001/2024-180912229

Кадастровый номер: 78:07:0003119:2

		законодательством Российской Федерации и Санкт-Петербурга об объектах культурного наследия.; Реестровый номер границы: 78:07-8.222; Вид объекта реестра границ: Территория объекта культурного наследия; Вид зоны по документу: Территория объекта культурного наследия федерального значения "Ботанический сад"; Тип зоны: Территория объекта культурного наследия
Весь		вид ограничения (обременения): ограничения прав на земельный участок, предусмотренные статьей 56 Земельного кодекса Российской Федерации; Срок действия: не установлен; реквизиты документа-основания: ОПИСАНИЕ МЕСТОПОЛОЖЕНИЯ ГРАНИЦ от 11.07.2019 № б/н выдан: Лубянская Т.М.; Содержание ограничения (обременения): Размер зоны ограничения застройки от передающего радиотехнического объекта (телевизионная антенная опора (башня)) составляет: на высоте от 280.0 м от поверхности земли в азимутах 0-360 град. на расстоянии 0-1585 м от центра башни. Зона ограничения застройки не может иметь статус селитебной территории, а также не может использоваться для размещения площадок для стоянки и остановки всех видов транспорта, предприятий по обслуживанию автомобилей, бензозаправочных станций, складов нефти и нефтепродуктов и т.п. Зона ограничения застройки не может рассматриваться как резервная территория ПРТО и использоваться для расширения промышленной площадки (п.3.19 СанПиН 2.1.8/2.2.4.1383-03).»; Реестровый номер границы: 78.00.2.121
Весь		вид ограничения (обременения): ограничения прав на земельный участок, предусмотренные статьей 56 Земельного кодекса Российской Федерации; Срок действия: не установлен; реквизиты документа-основания: ОПИСАНИЕ МЕСТОПОЛОЖЕНИЯ ГРАНИЦ от 11.07.2019 № б/н выдан: Лубянская Т.М.; Содержание ограничения (обременения): Размер зоны ограничения застройки от передающего радиотехнического объекта: Телевизионная антенная опора (башня) составляет: на высоте от 255.0 м от поверхности земли в азимутах 0-360 град. на расстоянии 0-1587 м от центра башни. Зона ограничения застройки не может иметь статус селитебной территории, а также не может использоваться для размещения площадок для стоянки и остановки всех видов транспорта, предприятий по обслуживанию автомобилей, бензозаправочных станций, складов нефти и нефтепродуктов и т.п. Зона ограничения застройки не может рассматриваться как резервная территория ПРТО и использоваться для расширения промышленной площадки (п.3.19 СанПиН 2.1.8/2.2.4.1383-03).»; Реестровый номер границы: 78.00.2.120
Весь		вид ограничения (обременения): ограничения прав на земельный участок, предусмотренные статьей 56 Земельного кодекса Российской Федерации; Срок действия: не установлен; реквизиты документа-основания: ОПИСАНИЕ МЕСТОПОЛОЖЕНИЯ ГРАНИЦ от 11.07.2019 № б/н выдан: Лубянская Т.М.; Содержание ограничения (обременения): Размер зоны ограничения застройки от передающего радиотехнического объекта: Телевизионная антенная опора (башня) составляет: на высоте от 300.0 м от поверхности земли в азимутах 0-360 град. на расстоянии 0-1610 м от центра башни. Зона ограничения застройки не может



ДОКУМЕНТ ПОДПИСАН
ЭЛЕКТРОННОЙ ПОДПИСЬЮ

Сертификат: 00BV056B7401CB38D2B3576ACDC8425108

Владелец: ФЕДЕРАЛЬНАЯ СЛУЖБА ГОСУДАРСТВЕННОЙ

РЕГИСТРАЦИИ, КАДАСТРА И КАРТОГРАФИИ

Действителен: с 27.06.2023 по 19.09.2024

полное наименование должности

инициалы, фамилия

Земельный участок			
вид объекта недвижимости			
Лист № 14 раздела 4.1	Всего листов раздела 4.1: 15	Всего разделов: 8	Всего листов выписки: 533
11.07.2024г. № КУВИ-001/2024-180912229			
Кадастровый номер:		78:07:0003119:2	
		иметь статус селитебной территории, а также не может использоваться для размещения площадок для стоянки и остановки всех видов транспорта, предприятий по обслуживанию автомобилей, бензозаправочных станций, складов нефти и нефтепродуктов и т.п. Зона ограничения застройки не может рассматриваться как резервная территория ПРТО и использоваться для расширения промышленной площадки (п.3.19 СанПиН 2.1.8/2.2.4.1383-03).»; Реестровый номер границы: 78.00.2.122	
	Весь	вид ограничения (обременения): ограничения прав на земельный участок, предусмотренные статьей 56 Земельного кодекса Российской Федерации; Срок действия: не установлен; реквизиты документа-основания: экспертное заключение от 28.01.2019 № 78-20-06.000.Т.678 выдан: ФБУЗ "Центр гигиены и эпидемиологии в городе Санкт-Петербург"; Содержание ограничения (обременения): Размер зоны ограничения застройки от передающего радиотехнического объекта (телевизионная антенная опора (башня)) составляет: на высоте от 280.0 м от поверхности земли в азимутах 0-360 град. на расстоянии 0-1585 м от центра башни. Зона ограничения застройки не может иметь статус селитебной территории, а также не может использоваться для размещения площадок для стоянки и остановки всех видов транспорта, предприятий по обслуживанию автомобилей, бензозаправочных станций, складов нефти и нефтепродуктов и т.п. Зона ограничения застройки не может рассматриваться как резервная территория ПРТО и использоваться для расширения промышленной площадки (п.3.19 СанПиН 2.1.8/2.2.4.1383-03).»; Реестровый номер границы: 78:00-6.126; Вид объекта реестра границ: Зона с особыми условиями использования территории; Вид зоны по документу: Зона ограничения застройки от передающего радиотехнического объекта (телевизионная антенная опора (башня)), высота 280; Тип зоны: Зона ограничения от передающего радиотехнического объекта	
	Весь	вид ограничения (обременения): ограничения прав на земельный участок, предусмотренные статьей 56 Земельного кодекса Российской Федерации; Срок действия: не установлен; реквизиты документа-основания: экспертное заключение от 28.01.2019 № 78-20-06.000.Т.678 выдан: ФБУЗ "Центр гигиены и эпидемиологии в городе Санкт-Петербург"; Содержание ограничения (обременения): Размер зоны ограничения застройки от передающего радиотехнического объекта: Телевизионная антенная опора (башня) составляет: на высоте от 300.0 м от поверхности земли в азимутах 0-360 град. на расстоянии 0-1610 м от центра башни. Зона ограничения застройки не может иметь статус селитебной территории, а также не может использоваться для размещения площадок для стоянки и остановки всех видов транспорта, предприятий по обслуживанию автомобилей, бензозаправочных станций, складов нефти и нефтепродуктов и т.п. Зона ограничения застройки не может рассматриваться как резервная территория ПРТО и использоваться для расширения промышленной площадки (п.3.19 СанПиН 2.1.8/2.2.4.1383-03).»; Реестровый номер границы: 78:00-6.169; Вид объекта реестра границ: Зона с особыми условиями использования территории; Вид зоны по документу: Зона ограничения застройки от передающего радиотехнического объекта (телевизионная антенная опора (башня)), высота 300; Тип зоны: Зона ограничения от передающего радиотехнического объекта	
	Весь	вид ограничения (обременения): ограничения прав на земельный участок, предусмотренные статьей 56 Земельного кодекса Российской Федерации; Срок действия: не установлен; реквизиты документа-основания: экспертное заключение от 28.01.2019	



ДОКУМЕНТ ПОДПИСАН
ЭЛЕКТРОННОЙ ПОДПИСЬЮ

Сертификат: 00BV056B7401CB38D2B3576ACDC8425108

Владелец: ФЕДЕРАЛЬНАЯ СЛУЖБА ГОСУДАРСТВЕННОЙ
РЕГИСТРАЦИИ, КАДАСТРА И КАРТОГРАФИИ
Действителен: с 27.06.2023 по 19.09.2024

полное наименование должности

инициалы, фамилия

Земельный участок			
вид объекта недвижимости			
Лист № 15 раздела 4.1	Всего листов раздела 4.1: 15	Всего разделов: 8	Всего листов выписки: 533
11.07.2024г. № КУВИ-001/2024-180912229			
Кадастровый номер:		78:07:0003119:2	
		<p>№ 78-20-06.000.Т.678 выдан: ФБУЗ "Центр гигиены и эпидемиологии в городе Санкт-Петербург"; Содержание ограничения (обременения): Размер зоны ограничения застройки от передающего радиотехнического объекта: Телевизионная антенная опора (башня) составляет: на высоте от 255.0 м от поверхности земли в азимутах 0-360 град. на расстоянии 0-1587 м от центра башни. Зона ограничения застройки не может иметь статус селитебной территории, а также не может использоваться для размещения площадок для стоянки и остановки всех видов транспорта, предприятий по обслуживанию автомобилей, бензозаправочных станций, складов нефти и нефтепродуктов и т.п. Зона ограничения застройки не может рассматриваться как резервная территория ПРТО и использоваться для расширения промышленной площадки (п.3.19 СанПиН 2.1.8/2.2.4.1383-03).»; Реестровый номер границы: 78:00-6.125; Вид объекта реестра границ: Зона с особыми условиями использования территории; Вид зоны по документу: Зона ограничения застройки от передающего радиотехнического объекта (телевизионная антенная опора (башня)), высота 255; Тип зоны: Зона ограничения от передающего радиотехнического объекта</p>	



ДОКУМЕНТ ПОДПИСАН
ЭЛЕКТРОННОЙ ПОДПИСЬЮ

Сертификат: 00ВВ056В7401СВ38D2В3576АСDС8425108

Владелец: ФЕДЕРАЛЬНАЯ СЛУЖБА ГОСУДАРСТВЕННОЙ
РЕГИСТРАЦИИ, КАДАСТРА И КАРТОГРАФИИ
Действителен: с 27.06.2023 по 19.09.2024


полное наименование должности

инициалы, фамилия

Выписка из Единого государственного реестра недвижимости об объекте недвижимости
Сведения о частях земельного участка

Земельный участок			
вид объекта недвижимости			
Лист № 1 раздела 4.2	Всего листов раздела 4.2: 223	Всего разделов: 8	Всего листов выписки: 533
11.07.2024г. № КУВИ-001/2024-180912229			
Кадастровый номер:		78:07:0003119:2	

Сведения о характерных точках границы части (частей) земельного участка				
Учетный номер части: 78:07:0003119:2/34				
Система координат СК-1964				
Номер точки	Координаты, м		Описание закрепления на местности	Средняя квадратичная погрешность определения координат характерных точек границ земельного участка, м
	X	Y		
1	2	3	4	5
1	97884.01	113873.38	-	-
2	97884.16	113874.18	-	-
3	97884.18	113875	-	-
4	97884.07	113875.81	-	-
5	97883.82	113876.59	-	-
6	97883.45	113877.33	-	-
7	97883.19	113874.17	-	-
1	97884.01	113873.38	-	-

	 <p>ДОКУМЕНТ ПОДПИСАН ЭЛЕКТРОННОЙ ПОДПИСЬЮ</p> <p>Сертификат: 00BV056V7401CB38D2B3576ACDC8425108 Владелец: ФЕДЕРАЛЬНАЯ СЛУЖБА ГОСУДАРСТВЕННОЙ РЕГИСТРАЦИИ, КАДАСТРА И КАРТОГРАФИИ Действителен: с 27.06.2023 по 19.09.2024</p>	
полное наименование должности	инициалы, фамилия	

Земельный участок

вид объекта недвижимости

Лист № 2 раздела 4.2

Всего листов раздела 4.2: 223

Всего разделов: 8

Всего листов выписки: 533

11.07.2024г. № КУВИ-001/2024-180912229

Кадастровый номер:

78:07:0003119:2

Сведения о характерных точках границы части (частей) земельного участка

Учетный номер части: 78:07:0003119:2/35

Система координат СК-1964

Номер точки	Координаты, м		Описание закрепления на местности	Средняя квадратичная погрешность определения координат характерных точек границ земельного участка, м
	X	Y		
1	2	3	4	5
1	97887.18	113922.89	-	-
2	97887.74	113923.49	-	-
3	97888.19	113924.18	-	-
4	97888.53	113924.93	-	-
5	97888.73	113925.73	-	-
6	97888.8	113926.56	-	-
7	97888.73	113927.38	-	-
8	97888.52	113928.18	-	-
9	97888.19	113928.94	-	-
10	97887.74	113929.63	-	-
1	97887.18	113922.89	-	-



ДОКУМЕНТ ПОДПИСАН
ЭЛЕКТРОННОЙ ПОДПИСЬЮ

Сертификат: 00ВВ056В7401СВ38D2В3576АСDС8425108

Владелец: ФЕДЕРАЛЬНАЯ СЛУЖБА ГОСУДАРСТВЕННОЙ
РЕГИСТРАЦИИ, КАДАСТРА И КАРТОГРАФИИ
Действителен: с 27.06.2023 по 19.09.2024

полное наименование должности

инициалы, фамилия

Земельный участок

вид объекта недвижимости

Лист № 3 раздела 4.2

Всего листов раздела 4.2: 223

Всего разделов: 8

Всего листов выписки: 533

11.07.2024г. № КУВИ-001/2024-180912229

Кадастровый номер:

78:07:0003119:2

Сведения о характерных точках границы части (частей) земельного участка

Учетный номер части: 78:07:0003119:2/36

Система координат СК-1964

Номер точки	Координаты, м		Описание закрепления на местности	Средняя квадратичная погрешность определения координат характерных точек границ земельного участка, м
	X	Y		
1	2	3	4	5
1	97891.72	113978.25	-	-
2	97892.23	113978.9	-	-
3	97892.63	113979.63	-	-
4	97892.91	113980.42	-	-
5	97893.04	113981.25	-	-
6	97893.04	113982.08	-	-
7	97892.9	113982.9	-	-
8	97892.63	113983.69	-	-
9	97892.23	113984.43	-	-
1	97891.72	113978.25	-	-



ДОКУМЕНТ ПОДПИСАН
ЭЛЕКТРОННОЙ ПОДПИСЬЮ

Сертификат: 00ВВ056В7401СВ38D2В3576АСDC8425108

Владелец: ФЕДЕРАЛЬНАЯ СЛУЖБА ГОСУДАРСТВЕННОЙ

РЕГИСТРАЦИИ, КАДАСТРА И КАРТОГРАФИИ

Действителен: с 27.06.2023 по 19.09.2024

полное наименование должности

инициалы, фамилия

Земельный участок

вид объекта недвижимости

Лист № 4 раздела 4.2

Всего листов раздела 4.2: 223

Всего разделов: 8

Всего листов выписки: 533

11.07.2024г. № КУВИ-001/2024-180912229

Кадастровый номер:

78:07:0003119:2

Сведения о характерных точках границы части (частей) земельного участка

Учетный номер части: 78:07:0003119:2/37

Система координат СК-1964

Номер точки	Координаты, м		Описание закрепления на местности	Средняя квадратичная погрешность определения координат характерных точек границ земельного участка, м
	X	Y		
1	2	3	4	5
1	97899.65	114027.67	-	-
2	97900.23	114028.27	-	-
3	97900.7	114028.97	-	-
4	97901.04	114029.73	-	-
5	97901.26	114030.54	-	-
6	97901.34	114031.38	-	-
7	97901.27	114032.21	-	-
8	97901.07	114033.03	-	-
9	97900.74	114033.8	-	-
1	97899.65	114027.67	-	-



ДОКУМЕНТ ПОДПИСАН
ЭЛЕКТРОННОЙ ПОДПИСЬЮ

Сертификат: 00ВВ056В7401СВ38D2В3576АСDC8425108

Владелец: ФЕДЕРАЛЬНАЯ СЛУЖБА ГОСУДАРСТВЕННОЙ

РЕГИСТРАЦИИ, КАДАСТРА И КАРТОГРАФИИ

Действителен: с 27.06.2023 по 19.09.2024

полное наименование должности

инициалы, фамилия

Земельный участок

вид объекта недвижимости

Лист № 5 раздела 4.2

Всего листов раздела 4.2: 223

Всего разделов: 8

Всего листов выписки: 533

11.07.2024г. № КУВИ-001/2024-180912229

Кадастровый номер:

78:07:0003119:2

Сведения о характерных точках границы части (частей) земельного участка

Учетный номер части: 78:07:0003119:2/38

Система координат СК-1964

Номер точки	Координаты, м		Описание закрепления на местности	Средняя квадратичная погрешность определения координат характерных точек границ земельного участка, м
	X	Y		
1	2	3	4	5
1	97908.75	114079.25	-	-
2	97909.17	114079.98	-	-
3	97909.45	114080.78	-	-
4	97909.6	114081.62	-	-
5	97909.61	114082.47	-	-
6	97909.47	114083.31	-	-
1	97908.75	114079.25	-	-



ДОКУМЕНТ ПОДПИСАН
ЭЛЕКТРОННОЙ ПОДПИСЬЮ

Сертификат: 00ВВ056В7401СВ38D2В3576АСDС8425108

Владелец: ФЕДЕРАЛЬНАЯ СЛУЖБА ГОСУДАРСТВЕННОЙ

РЕГИСТРАЦИИ, КАДАСТРА И КАРТОГРАФИИ

Действителен: с 27.06.2023 по 19.09.2024

полное наименование должности

инициалы, фамилия

Земельный участок

вид объекта недвижимости

Лист № 6 раздела 4.2

Всего листов раздела 4.2: 223

Всего разделов: 8

Всего листов выписки: 533

11.07.2024г. № КУВИ-001/2024-180912229

Кадастровый номер:

78:07:0003119:2

Сведения о характерных точках границы части (частей) земельного участка

Учетный номер части: 78:07:0003119:2/39

Система координат СК-1964

Номер точки	Координаты, м		Описание закрепления на местности	Средняя квадратичная погрешность определения координат характерных точек границ земельного участка, м
	X	Y		
1	2	3	4	5
1	97917.06	114134.65	-	-
2	97917.57	114135.32	-	-
3	97917.96	114136.08	-	-
4	97918.21	114136.89	-	-
5	97918.32	114137.74	-	-
6	97918.29	114138.59	-	-
7	97918.11	114139.42	-	-
8	97917.79	114140.21	-	-
1	97917.06	114134.65	-	-



ДОКУМЕНТ ПОДПИСАН
ЭЛЕКТРОННОЙ ПОДПИСЬЮ

Сертификат: 00ВВ056В7401СВ38D2В3576АСDC8425108

Владелец: ФЕДЕРАЛЬНАЯ СЛУЖБА ГОСУДАРСТВЕННОЙ

РЕГИСТРАЦИИ, КАДАСТРА И КАРТОГРАФИИ

Действителен: с 27.06.2023 по 19.09.2024

полное наименование должности

инициалы, фамилия

Земельный участок

вид объекта недвижимости

Лист № 7 раздела 4.2

Всего листов раздела 4.2: 223

Всего разделов: 8

Всего листов выписки: 533

11.07.2024г. № КУВИ-001/2024-180912229

Кадастровый номер:

78:07:0003119:2

Сведения о характерных точках границы части (частей) земельного участка

Учетный номер части: 78:07:0003119:2/40

Система координат СК-1964

Номер точки	Координаты, м		Описание закрепления на местности	Средняя квадратичная погрешность определения координат характерных точек границ земельного участка, м
	X	Y		
1	2	3	4	5
1	97923.61	114184.41	-	-
2	97924.25	114184.99	-	-
3	97924.78	114185.68	-	-
4	97925.19	114186.46	-	-
5	97925.45	114187.29	-	-
6	97925.57	114188.16	-	-
7	97925.53	114189.03	-	-
8	97925.34	114189.88	-	-
9	97925.01	114190.69	-	-
10	97924.54	114191.43	-	-
1	97923.61	114184.41	-	-



ДОКУМЕНТ ПОДПИСАН
ЭЛЕКТРОННОЙ ПОДПИСЬЮ

Сертификат: 00ВВ056В7401СВ38D2В3576АСDC8425108

Владелец: ФЕДЕРАЛЬНАЯ СЛУЖБА ГОСУДАРСТВЕННОЙ
РЕГИСТРАЦИИ, КАДАСТРА И КАРТОГРАФИИ
Действителен: с 27.06.2023 по 19.09.2024

полное наименование должности

инициалы, фамилия

Земельный участок			
вид объекта недвижимости			
Лист № 8 раздела 4.2	Всего листов раздела 4.2: 223	Всего разделов: 8	Всего листов выписки: 533

11.07.2024г. № КУВИ-001/2024-180912229

Кадастровый номер: 78:07:0003119:2

Сведения о характерных точках границы части (частей) земельного участка			
Учетный номер части: 78:07:0003119:2/41			
Система координат СК-1964			

Номер точки	Координаты, м		Описание закрепления на местности	Средняя квадратичная погрешность определения координат характерных точек границ земельного участка, м
	X	Y		
1	2	3	4	5
1	97922.96	114237.57	-	-
2	97923.52	114238.21	-	-
3	97923.97	114238.94	-	-
4	97924.28	114239.73	-	-
5	97924.46	114240.57	-	-
6	97924.49	114241.42	-	-
7	97924.37	114242.27	-	-
8	97924.11	114243.08	-	-
9	97923.72	114243.84	-	-
10	97923.2	114244.52	-	-
11	97922.58	114245.11	-	-
1	97922.96	114237.57	-	-



ДОКУМЕНТ ПОДПИСАН
ЭЛЕКТРОННОЙ ПОДПИСЬЮ

Сертификат: 00ВВ056В7401СВ38D2В3576АСDС8425108

Владелец: ФЕДЕРАЛЬНАЯ СЛУЖБА ГОСУДАРСТВЕННОЙ
РЕГИСТРАЦИИ, КАДАСТРА И КАРТОГРАФИИ
Действителен: с 27.06.2023 по 19.09.2024

полное наименование должности

инициалы, фамилия

Земельный участок

вид объекта недвижимости

Лист № 9 раздела 4.2

Всего листов раздела 4.2: 223

Всего разделов: 8

Всего листов выписки: 533

11.07.2024г. № КУВИ-001/2024-180912229

Кадастровый номер:

78:07:0003119:2

Сведения о характерных точках границы части (частей) земельного участка

Учетный номер части: 78:07:0003119:2/42

Система координат СК-1964

Номер точки	Координаты, м		Описание закрепления на местности	Средняя квадратичная погрешность определения координат характерных точек границ земельного участка, м
	X	Y		
1	2	3	4	5
1	97920.34	114289.55	-	-
2	97920.85	114290.24	-	-
3	97921.23	114291	-	-
4	97921.48	114291.82	-	-
5	97921.58	114292.68	-	-
6	97921.54	114293.53	-	-
7	97921.35	114294.37	-	-
8	97921.02	114295.16	-	-
9	97920.56	114295.89	-	-
10	97919.99	114296.53	-	-
1	97920.34	114289.55	-	-



ДОКУМЕНТ ПОДПИСАН
ЭЛЕКТРОННОЙ ПОДПИСЬЮ

Сертификат: 00ВВ056В7401СВ38D2В3576АСDC8425108

Владелец: ФЕДЕРАЛЬНАЯ СЛУЖБА ГОСУДАРСТВЕННОЙ
РЕГИСТРАЦИИ, КАДАСТРА И КАРТОГРАФИИ
Действителен: с 27.06.2023 по 19.09.2024

полное наименование должности

инициалы, фамилия

Земельный участок			
вид объекта недвижимости			
Лист № 10 раздела 4.2	Всего листов раздела 4.2: 223	Всего разделов: 8	Всего листов выписки: 533

11.07.2024г. № КУВИ-001/2024-180912229

Кадастровый номер: 78:07:0003119:2

Сведения о характерных точках границы части (частей) земельного участка			
Учетный номер части: 78:07:0003119:2/43			
Система координат СК-1964			

Номер точки	Координаты, м		Описание закрепления на местности	Средняя квадратичная погрешность определения координат характерных точек границ земельного участка, м
	X	Y		
1	2	3	4	5
1	97914.55	114347.61	-	-
2	97914.89	114348.41	-	-
3	97915.1	114349.26	-	-
4	97915.15	114350.13	-	-
5	97915.04	114351	-	-
6	97914.79	114351.84	-	-
7	97914.39	114352.62	-	-
8	97913.87	114353.32	-	-
9	97913.23	114353.91	-	-
10	97912.49	114354.39	-	-
11	97911.69	114354.73	-	-
1	97914.55	114347.61	-	-



ДОКУМЕНТ ПОДПИСАН
ЭЛЕКТРОННОЙ ПОДПИСЬЮ

Сертификат: 00ВВ056В7401СВ38D2В3576АСDC8425108

Владелец: ФЕДЕРАЛЬНАЯ СЛУЖБА ГОСУДАРСТВЕННОЙ
РЕГИСТРАЦИИ, КАДАСТРА И КАРТОГРАФИИ
Действителен: с 27.06.2023 по 19.09.2024

полное наименование должности

инициалы, фамилия

Земельный участок				
вид объекта недвижимости				
Лист № 11 раздела 4.2		Всего листов раздела 4.2: 223		Всего разделов: 8
11.07.2024г. № КУВИ-001/2024-180912229				
Кадастровый номер:			78:07:0003119:2	
Сведения о характерных точках границы части (частей) земельного участка				
Учетный номер части: 78:07:0003119:2/44				
Система координат СК-1964				
Номер точки	Координаты, м		Описание закрепления на местности	Средняя квадратичная погрешность определения координат характерных точек границ земельного участка, м
	X	Y		
1	2	3	4	5
1	97894.88	114396.85	-	-
2	97895.21	114397.64	-	-
3	97895.4	114398.48	-	-
4	97895.44	114399.35	-	-
5	97895.33	114400.2	-	-
6	97895.08	114401.03	-	-
7	97894.69	114401.8	-	-
8	97894.17	114402.49	-	-
9	97893.54	114403.08	-	-
10	97892.82	114403.55	-	-
11	97892.03	114403.9	-	-
1	97894.88	114396.85	-	-



ДОКУМЕНТ ПОДПИСАН
ЭЛЕКТРОННОЙ ПОДПИСЬЮ

Сертификат: 00ВВ056В7401СВ38D2В3576АСDС8425108

Владелец: ФЕДЕРАЛЬНАЯ СЛУЖБА ГОСУДАРСТВЕННОЙ
РЕГИСТРАЦИИ, КАДАСТРА И КАРТОГРАФИИ
Действителен: с 27.06.2023 по 19.09.2024

полное наименование должности

инициалы, фамилия

Земельный участок

вид объекта недвижимости

Лист № 12 раздела 4.2

Всего листов раздела 4.2: 223

Всего разделов: 8

Всего листов выписки: 533

11.07.2024г. № КУВИ-001/2024-180912229

Кадастровый номер:

78:07:0003119:2

Сведения о характерных точках границы части (частей) земельного участка

Учетный номер части: 78:07:0003119:2/45

Система координат СК-1964

Номер точки	Координаты, м		Описание закрепления на местности	Средняя квадратичная погрешность определения координат характерных точек границ земельного участка, м
	X	Y		
1	2	3	4	5
1	97875.05	114445.92	-	-
2	97875.34	114446.69	-	-
3	97875.51	114447.51	-	-
4	97875.54	114448.34	-	-
5	97875.43	114449.17	-	-
6	97875.18	114449.96	-	-
7	97874.8	114450.71	-	-
8	97874.31	114451.38	-	-
9	97873.71	114451.96	-	-
10	97873.02	114452.43	-	-
11	97872.27	114452.78	-	-
1	97875.05	114445.92	-	-



ДОКУМЕНТ ПОДПИСАН
ЭЛЕКТРОННОЙ ПОДПИСЬЮ

Сертификат: 00ВВ056В7401СВ38D2В3576АСDC8425108

Владелец: ФЕДЕРАЛЬНАЯ СЛУЖБА ГОСУДАРСТВЕННОЙ
РЕГИСТРАЦИИ, КАДАСТРА И КАРТОГРАФИИ
Действителен: с 27.06.2023 по 19.09.2024

полное наименование должности

инициалы, фамилия

Земельный участок

вид объекта недвижимости

Лист № 13 раздела 4.2

Всего листов раздела 4.2: 223

Всего разделов: 8

Всего листов выписки: 533

11.07.2024г. № КУВИ-001/2024-180912229

Кадастровый номер:

78:07:0003119:2

Сведения о характерных точках границы части (частей) земельного участка

Учетный номер части: 78:07:0003119:2/46

Система координат СК-1964

Номер точки	Координаты, м		Описание закрепления на местности	Средняя квадратичная погрешность определения координат характерных точек границ земельного участка, м
	X	Y		
1	2	3	4	5
1	98188.28	113996.77	-	-
2	98187.39	113996.64	-	-
3	98186.54	113996.36	-	-
4	98185.76	113995.93	-	-
5	98185.06	113995.37	-	-
6	98184.48	113994.7	-	-
7	98184.02	113993.93	-	-
8	98183.71	113993.09	-	-
9	98183.56	113992.22	-	-
10	98185.81	113991.36	-	-
11	98187.37	113994.41	-	-
12	98187.92	113995.85	-	-
1	98188.28	113996.77	-	-



ДОКУМЕНТ ПОДПИСАН
ЭЛЕКТРОННОЙ ПОДПИСЬЮ

Сертификат: 00ВВ056В7401СВ38D2В3576АСDC8425108

Владелец: ФЕДЕРАЛЬНАЯ СЛУЖБА ГОСУДАРСТВЕННОЙ
РЕГИСТРАЦИИ, КАДАСТРА И КАРТОГРАФИИ
Действителен: с 27.06.2023 по 19.09.2024

полное наименование должности

инициалы, фамилия

Земельный участок

вид объекта недвижимости

Лист № 14 раздела 4.2

Всего листов раздела 4.2: 223

Всего разделов: 8

Всего листов выписки: 533

11.07.2024г. № КУВИ-001/2024-180912229

Кадастровый номер:

78:07:0003119:2

Сведения о характерных точках границы части (частей) земельного участка

Учетный номер части: 78:07:0003119:2/47

Система координат СК-1964

Номер точки	Координаты, м		Описание закрепления на местности	Средняя квадратичная погрешность определения координат характерных точек границ земельного участка, м
	X	Y		
1	2	3	4	5
1	98222.57	114079.88	-	-
2	98222.1	114079.33	-	-
3	98221.72	114078.72	-	-
4	98221.43	114078.07	-	-
5	98221.24	114077.38	-	-
6	98221.16	114076.67	-	-
7	98221.34	114076.6	-	-
1	98222.57	114079.88	-	-



ДОКУМЕНТ ПОДПИСАН
ЭЛЕКТРОННОЙ ПОДПИСЬЮ

Сертификат: 00ВВ056В7401СВ38D2В3576АСDС8425108

Владелец: ФЕДЕРАЛЬНАЯ СЛУЖБА ГОСУДАРСТВЕННОЙ
РЕГИСТРАЦИИ, КАДАСТРА И КАРТОГРАФИИ
Действителен: с 27.06.2023 по 19.09.2024

полное наименование должности

инициалы, фамилия

Земельный участок			
вид объекта недвижимости			
Лист № 15 раздела 4.2	Всего листов раздела 4.2: 223	Всего разделов: 8	Всего листов выписки: 533

11.07.2024г. № КУВИ-001/2024-180912229

Кадастровый номер: 78:07:0003119:2

Сведения о характерных точках границы части (частей) земельного участка				
Учетный номер части: 78:07:0003119:2/48				
Система координат СК-1964				
Номер точки	Координаты, м		Описание закрепления на местности	Средняя квадратичная погрешность определения координат характерных точек границ земельного участка, м
	X	Y		
1	2	3	4	5
1	97834.27	114614.12	-	-
2	97837.19	114618.68	-	-
3	97836.81	114618.52	-	-
4	97836.89	114618.33	-	-
5	97835.17	114617.4	-	-
1	97834.27	114614.12	-	-



ДОКУМЕНТ ПОДПИСАН
ЭЛЕКТРОННОЙ ПОДПИСЬЮ

Сертификат: 00ВВ056В7401СВ38D2В3576АСDС8425108

Владелец: ФЕДЕРАЛЬНАЯ СЛУЖБА ГОСУДАРСТВЕННОЙ
РЕГИСТРАЦИИ, КАДАСТРА И КАРТОГРАФИИ
Действителен: с 27.06.2023 по 19.09.2024

полное наименование должности

инициалы, фамилия

Земельный участок

вид объекта недвижимости

Лист № 16 раздела 4.2

Всего листов раздела 4.2: 223

Всего разделов: 8

Всего листов выписки: 533

11.07.2024г. № КУВИ-001/2024-180912229

Кадастровый номер:

78:07:0003119:2

Сведения о характерных точках границы части (частей) земельного участка

Учетный номер части: 78:07:0003119:2/49

Система координат СК-1964

Номер точки	Координаты, м		Описание закрепления на местности	Средняя квадратичная погрешность определения координат характерных точек границ земельного участка, м
	X	Y		
1	2	3	4	5
1	98264.84	114449.44	-	-
2	98257.24	114452.24	-	-
3	98252.47	114453.96	-	-
4	98112.38	114511.42	-	-
5	97932.76	114583.18	-	-
6	97933.55	114582.2	-	-
7	97934.44	114581.34	-	-
8	97935.57	114580.69	-	-
9	98249.87	114453.16	-	-
1	98264.84	114449.44	-	-



ДОКУМЕНТ ПОДПИСАН
ЭЛЕКТРОННОЙ ПОДПИСЬЮ

Сертификат: 00ВВ056В7401СВ38D2В3576АСDC8425108

Владелец: ФЕДЕРАЛЬНАЯ СЛУЖБА ГОСУДАРСТВЕННОЙ
РЕГИСТРАЦИИ, КАДАСТРА И КАРТОГРАФИИ
Действителен: с 27.06.2023 по 19.09.2024

полное наименование должности

инициалы, фамилия

Земельный участок

вид объекта недвижимости

Лист № 17 раздела 4.2

Всего листов раздела 4.2: 223

Всего разделов: 8

Всего листов выписки: 533

11.07.2024г. № КУВИ-001/2024-180912229

Кадастровый номер:

78:07:0003119:2

Сведения о характерных точках границы части (частей) земельного участка

Учетный номер части: 78:07:0003119:2/50

Система координат СК-1964

Номер точки	Координаты, м		Описание закрепления на местности	Средняя квадратичная погрешность определения координат характерных точек границ земельного участка, м
	X	Y		
1	2	3	4	5
1	98346.22	114406.35	-	-
2	98346.34	114406.68	-	-
3	98311.9	114427.6	-	-
4	98309.14	114428.99	-	-
1	98346.22	114406.35	-	-



ДОКУМЕНТ ПОДПИСАН
ЭЛЕКТРОННОЙ ПОДПИСЬЮ

Сертификат: 00ВВ056В7401СВ38D2В3576АСDС8425108

Владелец: ФЕДЕРАЛЬНАЯ СЛУЖБА ГОСУДАРСТВЕННОЙ
РЕГИСТРАЦИИ, КАДАСТРА И КАРТОГРАФИИ
Действителен: с 27.06.2023 по 19.09.2024

полное наименование должности

инициалы, фамилия

Земельный участок

вид объекта недвижимости

Лист № 18 раздела 4.2

Всего листов раздела 4.2: 223

Всего разделов: 8

Всего листов выписки: 533

11.07.2024г. № КУВИ-001/2024-180912229

Кадастровый номер:

78:07:0003119:2

Сведения о характерных точках границы части (частей) земельного участка

Учетный номер части: 78:07:0003119:2/51

Система координат СК-1964

Номер точки	Координаты, м		Описание закрепления на местности	Средняя квадратичная погрешность определения координат характерных точек границ земельного участка, м
	X	Y		
1	2	3	4	5
1	98229.65	114098.53	-	-
2	98234.28	114110.26	-	-
3	98233.17	114110.7	-	-
4	98232.37	114110.94	-	-
5	98231.56	114111.05	-	-
6	98230.73	114111.02	-	-
7	98229.92	114110.86	-	-
8	98229.15	114110.57	-	-
9	98228.41	114110.13	-	-
10	98227.75	114109.57	-	-
11	98227.21	114108.91	-	-
12	98226.78	114108.17	-	-
13	98226.49	114107.36	-	-
14	98226.34	114106.52	-	-
15	98225.9	114105.79	-	-
16	98225.59	114105.01	-	-
17	98225.42	114104.19	-	-
18	98225.39	114103.34	-	-
19	98225.5	114102.51	-	-
20	98225.75	114101.71	-	-
21	98226.12	114100.97	-	-
22	98226.61	114100.31	-	-
23	98227.2	114099.73	-	-
24	98227.88	114099.26	-	-



ДОКУМЕНТ ПОДПИСАН
ЭЛЕКТРОННОЙ ПОДПИСЬЮ

Сертификат: 00ВВ056В7401СВ38Д2В3576АСДС8425108

Владелец: ФЕДЕРАЛЬНАЯ СЛУЖБА ГОСУДАРСТВЕННОЙ

РЕГИСТРАЦИИ, КАДАСТРА И КАРТОГРАФИИ

Действителен: с 27.06.2023 по 19.09.2024

полное наименование должности

инициалы, фамилия

Земельный участок				
вид объекта недвижимости				
Лист № 19 раздела 4.2	Всего листов раздела 4.2: 223		Всего разделов: 8	
Всего листов выписки: 533				
11.07.2024г. № КУВИ-001/2024-180912229				
Кадастровый номер:			78:07:0003119:2	
1	2	3	4	5
25	98228.63	114098.91	-	-
1	98229.65	114098.53	-	-



ДОКУМЕНТ ПОДПИСАН
ЭЛЕКТРОННОЙ ПОДПИСЬЮ

Сертификат: 00ВВ056В7401СВ38D2В3576АСDС8425108

Владелец: ФЕДЕРАЛЬНАЯ СЛУЖБА ГОСУДАРСТВЕННОЙ
РЕГИСТРАЦИИ, КАДАСТРА И КАРТОГРАФИИ
Действителен: с 27.06.2023 по 19.09.2024

полное наименование должности

инициалы, фамилия

Земельный участок

вид объекта недвижимости

Лист № 20 раздела 4.2

Всего листов раздела 4.2: 223

Всего разделов: 8

Всего листов выписки: 533

11.07.2024г. № КУВИ-001/2024-180912229

Кадастровый номер:

78:07:0003119:2

Сведения о характерных точках границы части (частей) земельного участка

Учетный номер части: 78:07:0003119:2/52

Система координат СК-1964

Номер точки	Координаты, м		Описание закрепления на местности	Средняя квадратичная погрешность определения координат характерных точек границ земельного участка, м
	X	Y		
1	2	3	4	5
1	98159.34	113922.29	-	-
2	98158.25	113922.94	-	-
3	98146	113932.5	-	-
4	98145.55	113932.76	-	-
5	98145.05	113932.91	-	-
6	98123.06	113935.99	-	-
7	98087.04	113961.63	-	-
8	98088.14	113965.07	-	-
9	98100.39	114001.23	-	-
10	98102.39	114007.3	-	-
11	98105.44	114016.51	-	-
12	98106.04	114018.51	-	-
13	98106.12	114019.04	-	-
14	98106.06	114019.57	-	-
15	98105.86	114020.08	-	-
16	98100.43	114029.57	-	-
17	98097.24	114035	-	-
18	98098.63	114039.01	-	-
19	98098.96	114040.17	-	-
20	98099.97	114046.23	-	-
21	98100.41	114049.47	-	-
22	98101.55	114053.29	-	-
23	98107.9	114073.88	-	-
24	98109.62	114079.2	-	-



ДОКУМЕНТ ПОДПИСАН
ЭЛЕКТРОННОЙ ПОДПИСЬЮ

Сертификат: 00ВВ056В7401СВ38Д2В3576АСДС8425108

Владелец: ФЕДЕРАЛЬНАЯ СЛУЖБА ГОСУДАРСТВЕННОЙ

РЕГИСТРАЦИИ, КАДАСТРА И КАРТОГРАФИИ

Действителен: с 27.06.2023 по 19.09.2024

полное наименование должности

инициалы, фамилия

Земельный участок

вид объекта недвижимости

Лист № 21 раздела 4.2

Всего листов раздела 4.2: 223

Всего разделов: 8

Всего листов выписки: 533

11.07.2024г. № КУВИ-001/2024-180912229

Кадастровый номер:

78:07:0003119:2

1	2	3	4	5
25	98111.48	114085.32	-	-
26	98111.55	114085.69	-	-
27	98111.56	114086.08	-	-
28	98111.08	114091.36	-	-
29	98110.36	114097.69	-	-
30	98110.23	114098.2	-	-
31	98109.97	114098.66	-	-
32	98109.6	114099.04	-	-
33	98109.15	114099.31	-	-
34	98097.22	114104.35	-	-
35	98090.26	114107.25	-	-
36	98090.73	114109.13	-	-
37	98093.78	114122.61	-	-
38	98095.55	114130.44	-	-
39	98096.22	114133.36	-	-
40	98098.04	114141.19	-	-
41	98098.14	114141.72	-	-
42	98098.17	114141.85	-	-
43	98098.19	114142.11	-	-
44	98098.19	114144	-	-
45	98098.14	114144.42	-	-
46	98098	114144.82	-	-
47	98097.78	114145.19	-	-
48	98097.5	114145.51	-	-
49	98095.44	114147.3	-	-
50	98095.4	114147.34	-	-
51	98092.42	114149.72	-	-
52	98091.99	114149.97	-	-
53	98091.52	114150.12	-	-



ДОКУМЕНТ ПОДПИСАН
ЭЛЕКТРОННОЙ ПОДПИСЬЮ

Сертификат: 00ВВ056В7401СВ38Д2В3576АСДС8425108

Владелец: ФЕДЕРАЛЬНАЯ СЛУЖБА ГОСУДАРСТВЕННОЙ

РЕГИСТРАЦИИ, КАДАСТРА И КАРТОГРАФИИ

Действителен: с 27.06.2023 по 19.09.2024

полное наименование должности

инициалы, фамилия

Земельный участок

вид объекта недвижимости

Лист № 22 раздела 4.2

Всего листов раздела 4.2: 223

Всего разделов: 8

Всего листов выписки: 533

11.07.2024г. № КУВИ-001/2024-180912229

Кадастровый номер:

78:07:0003119:2

1	2	3	4	5
54	98091.03	114150.15	-	-
55	98090.54	114150.05	-	-
56	98090.1	114149.84	-	-
57	98089.72	114149.53	-	-
58	98089.4	114149.08	-	-
59	98089.21	114148.56	-	-
60	98089.17	114148.01	-	-
61	98089.29	114147.47	-	-
62	98089.54	114146.99	-	-
63	98089.92	114146.59	-	-
64	98092.87	114144.24	-	-
65	98094.19	114143.09	-	-
66	98094.19	114142.32	-	-
67	98094.13	114142.07	-	-
68	98092.33	114134.26	-	-
69	98091.65	114131.33	-	-
70	98089.87	114123.49	-	-
71	98086.84	114110.07	-	-
72	98085.96	114106.55	-	-
73	98085.89	114106.08	-	-
74	98085.94	114105.61	-	-
75	98086.11	114105.16	-	-
76	98086.37	114104.77	-	-
77	98086.71	114104.45	-	-
78	98087.13	114104.22	-	-
79	98095.67	114100.66	-	-
80	98106.52	114096.08	-	-
81	98107.1	114090.97	-	-
82	98107.54	114086.11	-	-



ДОКУМЕНТ ПОДПИСАН
ЭЛЕКТРОННОЙ ПОДПИСЬЮ

Сертификат: 00ВВ056В7401СВ38Д2В3576АСДС8425108

Владелец: ФЕДЕРАЛЬНАЯ СЛУЖБА ГОСУДАРСТВЕННОЙ

РЕГИСТРАЦИИ, КАДАСТРА И КАРТОГРАФИИ

Действителен: с 27.06.2023 по 19.09.2024

полное наименование должности

инициалы, фамилия

Земельный участок

вид объекта недвижимости

Лист № 23 раздела 4.2

Всего листов раздела 4.2: 223

Всего разделов: 8

Всего листов выписки: 533

11.07.2024г. № КУВИ-001/2024-180912229

Кадастровый номер:

78:07:0003119:2

1	2	3	4	5
83	98105.8	114080.39	-	-
84	98105.32	114078.95	-	-
85	98104.08	114075.08	-	-
86	98097.73	114054.45	-	-
87	98096.53	114050.47	-	-
88	98096.48	114050.27	-	-
89	98096.46	114050.16	-	-
90	98096.01	114046.86	-	-
91	98095.03	114040.95	-	-
92	98094.83	114040.28	-	-
93	98093.16	114035.44	-	-
94	98093.05	114035.01	-	-
95	98093.05	114034.58	-	-
96	98093.14	114034.16	-	-
97	98093.32	114033.77	-	-
98	98096.97	114027.57	-	-
99	98101.96	114018.84	-	-
100	98101.63	114017.73	-	-
101	98098.59	114008.55	-	-
102	98096.6	114002.49	-	-
103	98084.34	113966.3	-	-
104	98082.79	113961.45	-	-
105	98082.7	113960.95	-	-
106	98082.73	113960.45	-	-
107	98082.89	113959.97	-	-
108	98083.16	113959.55	-	-
109	98083.53	113959.21	-	-
110	98121.14	113932.45	-	-
111	98121.56	113932.22	-	-



ДОКУМЕНТ ПОДПИСАН
ЭЛЕКТРОННОЙ ПОДПИСЬЮ

Сертификат: 00ВВ056В7401СВ38Д2В3576АСДС8425108

Владелец: ФЕДЕРАЛЬНАЯ СЛУЖБА ГОСУДАРСТВЕННОЙ

РЕГИСТРАЦИИ, КАДАСТРА И КАРТОГРАФИИ

Действителен: с 27.06.2023 по 19.09.2024

полное наименование должности

инициалы, фамилия

Земельный участок

вид объекта недвижимости

Лист № 24 раздела 4.2

Всего листов раздела 4.2: 223

Всего разделов: 8

Всего листов выписки: 533

11.07.2024г. № КУВИ-001/2024-180912229

Кадастровый номер:

78:07:0003119:2

1	2	3	4	5
112	98122.02	113932.1	-	-
113	98143.96	113929.02	-	-
114	98155.89	113919.72	-	-
115	98156.08	113919.58	-	-
116	98157.61	113918.66	-	-
117	98157.9	113918.51	-	-
1	98159.34	113922.29	-	-



ДОКУМЕНТ ПОДПИСАН
ЭЛЕКТРОННОЙ ПОДПИСЬЮ

Сертификат: 00ВВ056В7401СВ38D2В3576АСDС8425108

Владелец: ФЕДЕРАЛЬНАЯ СЛУЖБА ГОСУДАРСТВЕННОЙ

РЕГИСТРАЦИИ, КАДАСТРА И КАРТОГРАФИИ

Действителен: с 27.06.2023 по 19.09.2024

полное наименование должности

инициалы, фамилия

Земельный участок			
вид объекта недвижимости			
Лист № 25 раздела 4.2	Всего листов раздела 4.2: 223	Всего разделов: 8	Всего листов выписки: 533

11.07.2024г. № КУВИ-001/2024-180912229

Кадастровый номер: 78:07:0003119:2

Сведения о характерных точках границы части (частей) земельного участка			
Учетный номер части: 78:07:0003119:2/53			
Система координат СК-1964			

Номер точки	Координаты, м		Описание закрепления на местности	Средняя квадратичная погрешность определения координат характерных точек границ земельного участка, м
	X	Y		
1	2	3	4	5
1	97919.61	113847.21	-	-
2	97955.46	113856.11	-	-
3	97918.88	113847.5	-	-
1	97919.61	113847.21	-	-



ДОКУМЕНТ ПОДПИСАН
ЭЛЕКТРОННОЙ ПОДПИСЬЮ

Сертификат: 00ВВ056В7401СВ38D2В3576АСDС8425108

Владелец: ФЕДЕРАЛЬНАЯ СЛУЖБА ГОСУДАРСТВЕННОЙ

РЕГИСТРАЦИИ, КАДАСТРА И КАРТОГРАФИИ

Действителен: с 27.06.2023 по 19.09.2024

полное наименование должности

инициалы, фамилия

Земельный участок			
вид объекта недвижимости			
Лист № 26 раздела 4.2	Всего листов раздела 4.2: 223	Всего разделов: 8	Всего листов выписки: 533

11.07.2024г. № КУВИ-001/2024-180912229

Кадастровый номер: 78:07:0003119:2

Сведения о характерных точках границы части (частей) земельного участка			
Учетный номер части: 78:07:0003119:2/54			
Система координат СК-1964			

Номер точки	Координаты, м		Описание закрепления на местности	Средняя квадратичная погрешность определения координат характерных точек границ земельного участка, м
	Х	У		
1	2	3	4	5
1	98116.31	113896.04	-	-
2	98116.01	113897.41	-	-
3	98115.75	113898.24	-	-
4	98115.35	113899.01	-	-
5	98114.82	113899.7	-	-
6	98114.18	113900.3	-	-
7	98113.45	113900.77	-	-
8	98112.65	113901.11	-	-
9	98111.8	113901.3	-	-
10	98110.93	113901.34	-	-
11	98110.07	113901.24	-	-
12	98109.23	113900.98	-	-
13	98108.45	113900.58	-	-
14	98107.76	113900.06	-	-
15	98107.17	113899.42	-	-
16	98106.69	113898.69	-	-
17	98106.36	113897.88	-	-
18	98106.16	113897.03	-	-
19	98106.12	113896.16	-	-
20	98106.24	113895.3	-	-
21	98106.6	113893.63	-	-
1	98116.31	113896.04	-	-



ДОКУМЕНТ ПОДПИСАН
ЭЛЕКТРОННОЙ ПОДПИСЬЮ

Сертификат: 00ВВ056В7401СВ38Д2В3576АСДС8425108

Владелец: ФЕДЕРАЛЬНАЯ СЛУЖБА ГОСУДАРСТВЕННОЙ

РЕГИСТРАЦИИ, КАДАСТРА И КАРТОГРАФИИ

Действителен: с 27.06.2023 по 19.09.2024

полное наименование должности

инициалы, фамилия

Земельный участок

вид объекта недвижимости

Лист № 27 раздела 4.2

Всего листов раздела 4.2: 223

Всего разделов: 8

Всего листов выписки: 533

11.07.2024г. № КУВИ-001/2024-180912229

Кадастровый номер:

78:07:0003119:2

Сведения о характерных точках границы части (частей) земельного участка

Учетный номер части: 78:07:0003119:2/55

Система координат СК-1964

Номер точки	Координаты, м		Описание закрепления на местности	Средняя квадратичная погрешность определения координат характерных точек границ земельного участка, м
	X	Y		
1	2	3	4	5
1	98258.34	114451.83	-	-
2	98257.24	114452.24	-	-
3	98255.12	114453	-	-
4	98255.83	114452.5	-	-
5	98256.62	114452.13	-	-
6	98257.47	114451.9	-	-
1	98258.34	114451.83	-	-



ДОКУМЕНТ ПОДПИСАН
ЭЛЕКТРОННОЙ ПОДПИСЬЮ

Сертификат: 00ВВ056В7401СВ38D2В3576АСDС8425108

Владелец: ФЕДЕРАЛЬНАЯ СЛУЖБА ГОСУДАРСТВЕННОЙ

РЕГИСТРАЦИИ, КАДАСТРА И КАРТОГРАФИИ

Действителен: с 27.06.2023 по 19.09.2024

полное наименование должности

инициалы, фамилия

Земельный участок

вид объекта недвижимости

Лист № 28 раздела 4.2

Всего листов раздела 4.2: 223

Всего разделов: 8

Всего листов выписки: 533

11.07.2024г. № КУВИ-001/2024-180912229

Кадастровый номер:

78:07:0003119:2

Сведения о характерных точках границы части (частей) земельного участка

Учетный номер части: 78:07:0003119:2/56

Система координат СК-1964

Номер точки	Координаты, м		Описание закрепления на местности	Средняя квадратичная погрешность определения координат характерных точек границ земельного участка, м
	X	Y		
1	2	3	4	5
1	98182.62	114482.61	-	-
2	98179.42	114483.92	-	-
3	98179.96	114483.47	-	-
4	98180.57	114483.11	-	-
5	98181.23	114482.84	-	-
6	98181.91	114482.67	-	-
1	98182.62	114482.61	-	-



ДОКУМЕНТ ПОДПИСАН
ЭЛЕКТРОННОЙ ПОДПИСЬЮ

Сертификат: 00ВВ056В7401СВ38D2В3576АСDС8425108

Владелец: ФЕДЕРАЛЬНАЯ СЛУЖБА ГОСУДАРСТВЕННОЙ
РЕГИСТРАЦИИ, КАДАСТРА И КАРТОГРАФИИ
Действителен: с 27.06.2023 по 19.09.2024

полное наименование должности

инициалы, фамилия

Земельный участок

вид объекта недвижимости

Лист № 29 раздела 4.2

Всего листов раздела 4.2: 223

Всего разделов: 8

Всего листов выписки: 533

11.07.2024г. № КУВИ-001/2024-180912229

Кадастровый номер:

78:07:0003119:2

Сведения о характерных точках границы части (частей) земельного участка

Учетный номер части: 78:07:0003119:2/57

Система координат СК-1964

Номер точки	Координаты, м		Описание закрепления на местности	Средняя квадратичная погрешность определения координат характерных точек границ земельного участка, м
	X	Y		
1	2	3	4	5
1	98147.54	114497	-	-
2	98143.54	114498.64	-	-
3	98144.07	114498.12	-	-
4	98144.68	114497.69	-	-
5	98145.35	114497.36	-	-
6	98146.06	114497.13	-	-
7	98146.79	114497	-	-
1	98147.54	114497	-	-



ДОКУМЕНТ ПОДПИСАН
ЭЛЕКТРОННОЙ ПОДПИСЬЮ

Сертификат: 00ВВ056В7401СВ38D2В3576АСDС8425108

Владелец: ФЕДЕРАЛЬНАЯ СЛУЖБА ГОСУДАРСТВЕННОЙ
РЕГИСТРАЦИИ, КАДАСТРА И КАРТОГРАФИИ
Действителен: с 27.06.2023 по 19.09.2024

полное наименование должности

инициалы, фамилия

Земельный участок				
вид объекта недвижимости				
Лист № 30 раздела 4.2		Всего листов раздела 4.2: 223		Всего разделов: 8
11.07.2024г. № КУВИ-001/2024-180912229				
Кадастровый номер:			78:07:0003119:2	
Сведения о характерных точках границы части (частей) земельного участка				
Учетный номер части: 78:07:0003119:2/58				
Система координат СК-1964				
Номер точки	Координаты, м		Описание закрепления на местности	Средняя квадратичная погрешность определения координат характерных точек границ земельного участка, м
	X	Y		
1	2	3	4	5
1	97907.62	113852.07	-	-
2	97907.26	113852.92	-	-
3	97886.71	113917.16	-	-
4	97883.19	113874.17	-	-
5	97905.07	113853.07	-	-
1	97907.62	113852.07	-	-



ДОКУМЕНТ ПОДПИСАН
ЭЛЕКТРОННОЙ ПОДПИСЬЮ

Сертификат: 00ВВ056В7401СВ38D2В3576АСDС8425108

Владелец: ФЕДЕРАЛЬНАЯ СЛУЖБА ГОСУДАРСТВЕННОЙ
РЕГИСТРАЦИИ, КАДАСТРА И КАРТОГРАФИИ
Действителен: с 27.06.2023 по 19.09.2024

полное наименование должности

инициалы, фамилия

Земельный участок

вид объекта недвижимости

Лист № 31 раздела 4.2

Всего листов раздела 4.2: 223

Всего разделов: 8

Всего листов выписки: 533

11.07.2024г. № КУВИ-001/2024-180912229

Кадастровый номер:

78:07:0003119:2

Сведения о характерных точках границы части (частей) земельного участка

Учетный номер части: 78:07:0003119:2/59

Система координат СК-1964

Номер точки	Координаты, м		Описание закрепления на местности	Средняя квадратичная погрешность определения координат характерных точек границ земельного участка, м
	X	Y		
1	2	3	4	5
1	97830.28	114599.56	-	-
2	97869.02	114589.06	-	-
3	97955.34	114565.33	-	-
4	98031.91	114534.11	-	-
5	98297.75	114425.14	-	-
6	98343.23	114397.81	-	-
7	98345.98	114404.69	-	-
8	98345.69	114404.88	-	-
9	98346.34	114406.68	-	-
10	98311.9	114427.6	-	-
11	98278.56	114444.39	-	-
12	98257.24	114452.24	-	-
13	98252.47	114453.96	-	-
14	98112.38	114511.42	-	-
15	97840.86	114619.9	-	-
16	97839.18	114619.31	-	-
17	97839.12	114619.49	-	-
18	97836.81	114618.52	-	-
19	97836.89	114618.33	-	-
20	97835.17	114617.4	-	-
1	97830.28	114599.56	-	-



ДОКУМЕНТ ПОДПИСАН
ЭЛЕКТРОННОЙ ПОДПИСЬЮ

Сертификат: 00ВВ056В7401СВ38D2В3576АСDС8425108

Владелец: ФЕДЕРАЛЬНАЯ СЛУЖБА ГОСУДАРСТВЕННОЙ

РЕГИСТРАЦИИ, КАДАСТРА И КАРТОГРАФИИ

Действителен: с 27.06.2023 по 19.09.2024

полное наименование должности

инициалы, фамилия

Земельный участок

вид объекта недвижимости

Лист № 32 раздела 4.2

Всего листов раздела 4.2: 223

Всего разделов: 8

Всего листов выписки: 533

11.07.2024г. № КУВИ-001/2024-180912229

Кадастровый номер:

78:07:0003119:2

Сведения о характерных точках границы части (частей) земельного участка

Учетный номер части: 78:07:0003119:2/60

Система координат СК-1964

Номер точки	Координаты, м		Описание закрепления на местности	Средняя квадратичная погрешность определения координат характерных точек границ земельного участка, м
	X	Y		
1	2	3	4	5
1	98186.44	113992.6	-	-
2	98187.37	113994.41	-	-
3	98187.6	113995.02	-	-
4	98174.7	114000.94	-	-
5	98164.36	114008.19	-	-
6	98116.48	114027.08	-	-
7	98116.05	114027.15	-	-
8	98115.67	114027.36	-	-
9	98115.37	114027.67	-	-
10	98115.18	114028.06	-	-
11	98115.11	114028.49	-	-
12	98115.19	114028.92	-	-
13	98115.39	114029.31	-	-
14	98119.99	114043.56	-	-
15	98124.33	114046.08	-	-
16	98134.79	114070.3	-	-
17	98134.99	114071.08	-	-
18	98135.32	114071.83	-	-
19	98135.77	114072.51	-	-
20	98136.32	114073.1	-	-
21	98136.97	114073.6	-	-
22	98137.69	114073.99	-	-
23	98142.11	114076.72	-	-
24	98142.96	114077.33	-	-



ДОКУМЕНТ ПОДПИСАН
ЭЛЕКТРОННОЙ ПОДПИСЬЮ

Сертификат: 00ВВ056В7401СВ38D2В3576АСDC8425108

Владелец: ФЕДЕРАЛЬНАЯ СЛУЖБА ГОСУДАРСТВЕННОЙ

РЕГИСТРАЦИИ, КАДАСТРА И КАРТОГРАФИИ

Действителен: с 27.06.2023 по 19.09.2024

полное наименование должности

инициалы, фамилия

Земельный участок

вид объекта недвижимости

Лист № 33 раздела 4.2

Всего листов раздела 4.2: 223

Всего разделов: 8

Всего листов выписки: 533

11.07.2024г. № КУВИ-001/2024-180912229

Кадастровый номер:

78:07:0003119:2

1	2	3	4	5
25	98143.71	114078.07	-	-
26	98144.34	114078.91	-	-
27	98144.84	114079.84	-	-
28	98145.2	114080.83	-	-
29	98145.4	114081.87	-	-
30	98154.37	114102.81	-	-
31	98155.63	114104.15	-	-
32	98156.79	114105.59	-	-
33	98157.85	114107.11	-	-
34	98162.5	114118.33	-	-
35	98168.2	114135.71	-	-
36	98176.42	114133.02	-	-
37	98177.36	114135.47	-	-
38	98172.34	114137.26	-	-
39	98166.72	114139.1	-	-
40	98160	114120.04	-	-
41	98155.8	114109.12	-	-
42	98155.07	114107.79	-	-
43	98154.21	114106.54	-	-
44	98153.24	114105.37	-	-
45	98152.17	114104.31	-	-
46	98143.32	114082.57	-	-
47	98143.2	114081.81	-	-
48	98142.96	114081.08	-	-
49	98142.6	114080.41	-	-
50	98142.13	114079.81	-	-
51	98141.56	114079.31	-	-
52	98140.91	114078.91	-	-
53	98136.59	114076.17	-	-



ДОКУМЕНТ ПОДПИСАН
ЭЛЕКТРОННОЙ ПОДПИСЬЮ

Сертификат: 00ВВ056В7401СВ38D2В3576АСDС8425108

Владелец: ФЕДЕРАЛЬНАЯ СЛУЖБА ГОСУДАРСТВЕННОЙ

РЕГИСТРАЦИИ, КАДАСТРА И КАРТОГРАФИИ

Действителен: с 27.06.2023 по 19.09.2024

полное наименование должности

инициалы, фамилия

Земельный участок

вид объекта недвижимости

Лист № 34 раздела 4.2

Всего листов раздела 4.2: 223

Всего разделов: 8

Всего листов выписки: 533

11.07.2024г. № КУВИ-001/2024-180912229

Кадастровый номер:

78:07:0003119:2

1	2	3	4	5
54	98135.79	114075.85	-	-
55	98135.06	114075.42	-	-
56	98134.39	114074.89	-	-
57	98133.81	114074.27	-	-
58	98133.32	114073.57	-	-
59	98132.95	114072.81	-	-
60	98132.69	114072	-	-
61	98121.89	114046.72	-	-
62	98118.55	114045.13	-	-
63	98112.69	114029.72	-	-
64	98112.38	114029.19	-	-
65	98112.19	114028.61	-	-
66	98112.12	114028	-	-
67	98112.18	114027.39	-	-
68	98112.37	114026.81	-	-
69	98112.68	114026.28	-	-
70	98113.08	114025.83	-	-
71	98113.58	114025.47	-	-
72	98163.36	114006.11	-	-
73	98172.42	113998.7	-	-
1	98186.44	113992.6	-	-



ДОКУМЕНТ ПОДПИСАН
ЭЛЕКТРОННОЙ ПОДПИСЬЮ

Сертификат: 00ВВ056В7401СВ38D2В3576АСDС8425108

Владелец: ФЕДЕРАЛЬНАЯ СЛУЖБА ГОСУДАРСТВЕННОЙ

РЕГИСТРАЦИИ, КАДАСТРА И КАРТОГРАФИИ

Действителен: с 27.06.2023 по 19.09.2024

полное наименование должности

инициалы, фамилия

Земельный участок

вид объекта недвижимости

Лист № 35 раздела 4.2

Всего листов раздела 4.2: 223

Всего разделов: 8

Всего листов выписки: 533

11.07.2024г. № КУВИ-001/2024-180912229

Кадастровый номер:

78:07:0003119:2

Сведения о характерных точках границы части (частей) земельного участка

Учетный номер части: 78:07:0003119:2/61

Система координат СК-1964

Номер точки	Координаты, м		Описание закрепления на местности	Средняя квадратичная погрешность определения координат характерных точек границ земельного участка, м
	X	Y		
1	2	3	4	5
1	98222.5	114216.54	-	-
2	98223.68	114215.74	-	-
3	98228	114222.11	-	-
4	98235.71	114224.09	-	-
5	98238.21	114227.21	-	-
6	98238.56	114228.36	-	-
7	98238.71	114232.37	-	-
8	98236.86	114238.15	-	-
9	98236.9	114240.14	-	-
10	98249.74	114268	-	-
11	98252.06	114271.32	-	-
12	98258.32	114276.56	-	-
13	98262.15	114277.93	-	-
14	98274.39	114279.14	-	-
15	98277.53	114278.94	-	-
16	98294.6	114275.01	-	-
17	98295.05	114274.84	-	-
18	98296.89	114279.74	-	-
19	98296.44	114279.91	-	-
20	98278.8	114283.44	-	-
21	98275.59	114284.55	-	-
22	98274.49	114284.99	-	-
23	98269.27	114290.43	-	-
24	98265.94	114287.96	-	-



ДОКУМЕНТ ПОДПИСАН
ЭЛЕКТРОННОЙ ПОДПИСЬЮ

Сертификат: 00ВВ056В7401СВ38Д2В3576АСДС8425108

Владелец: ФЕДЕРАЛЬНАЯ СЛУЖБА ГОСУДАРСТВЕННОЙ

РЕГИСТРАЦИИ, КАДАСТРА И КАРТОГРАФИИ

Действителен: с 27.06.2023 по 19.09.2024

полное наименование должности

инициалы, фамилия

Земельный участок

вид объекта недвижимости

Лист № 36 раздела 4.2

Всего листов раздела 4.2: 223

Всего разделов: 8

Всего листов выписки: 533

11.07.2024г. № КУВИ-001/2024-180912229

Кадастровый номер:

78:07:0003119:2

1	2	3	4	5
25	98262.01	114282.44	-	-
26	98246.96	114272.8	-	-
27	98244.43	114267.55	-	-
28	98241.23	114260.63	-	-
29	98235.96	114249.56	-	-
1	98222.5	114216.54	-	-



ДОКУМЕНТ ПОДПИСАН
ЭЛЕКТРОННОЙ ПОДПИСЬЮ

Сертификат: 00ВВ056В7401СВ38D2В3576АСDС8425108

Владелец: ФЕДЕРАЛЬНАЯ СЛУЖБА ГОСУДАРСТВЕННОЙ

РЕГИСТРАЦИИ, КАДАСТРА И КАРТОГРАФИИ

Действителен: с 27.06.2023 по 19.09.2024

полное наименование должности

инициалы, фамилия

Земельный участок

вид объекта недвижимости

Лист № 37 раздела 4.2

Всего листов раздела 4.2: 223

Всего разделов: 8

Всего листов выписки: 533

11.07.2024г. № КУВИ-001/2024-180912229

Кадастровый номер:

78:07:0003119:2

Сведения о характерных точках границы части (частей) земельного участка

Учетный номер части: 78:07:0003119:2/62

Система координат СК-1964

Номер точки	Координаты, м		Описание закрепления на местности	Средняя квадратичная погрешность определения координат характерных точек границ земельного участка, м
	X	Y		
1	2	3	4	5
1	98296.21	114277.93	-	-
2	98294.91	114278.48	-	-
3	98294.59	114278.56	-	-
4	98294.41	114278.59	-	-
5	98293.36	114278.65	-	-
6	98292.84	114278.57	-	-
7	98292.36	114278.36	-	-
8	98291.95	114278.04	-	-
9	98291.64	114277.62	-	-
10	98291.45	114277.13	-	-
11	98291.39	114276.62	-	-
12	98291.45	114276.13	-	-
13	98291.64	114275.67	-	-
14	98291.93	114275.27	-	-
15	98292.31	114274.95	-	-
16	98292.76	114274.74	-	-
17	98293.25	114274.65	-	-
18	98293.79	114274.62	-	-
19	98294.8	114274.18	-	-
20	98295.05	114274.84	-	-
1	98296.21	114277.93	-	-



ДОКУМЕНТ ПОДПИСАН
ЭЛЕКТРОННОЙ ПОДПИСЬЮ

Сертификат: 00ВВ056В7401СВ38D2В3576АСDС8425108

Владелец: ФЕДЕРАЛЬНАЯ СЛУЖБА ГОСУДАРСТВЕННОЙ

РЕГИСТРАЦИИ, КАДАСТРА И КАРТОГРАФИИ

Действителен: с 27.06.2023 по 19.09.2024

полное наименование должности

инициалы, фамилия

Земельный участок

вид объекта недвижимости

Лист № 38 раздела 4.2

Всего листов раздела 4.2: 223

Всего разделов: 8

Всего листов выписки: 533

11.07.2024г. № КУВИ-001/2024-180912229

Кадастровый номер:

78:07:0003119:2

Сведения о характерных точках границы части (частей) земельного участка

Учетный номер части: 78:07:0003119:2/63

Система координат СК-1964

Номер точки	Координаты, м		Описание закрепления на местности	Средняя квадратичная погрешность определения координат характерных точек границ земельного участка, м
	X	Y		
1	2	3	4	5
1	98186.65	113993.01	-	-
2	98184.33	113993.96	-	-
3	98183.83	113994.09	-	-
4	98183.31	113994.1	-	-
5	98182.81	113993.97	-	-
6	98182.36	113993.72	-	-
7	98181.98	113993.36	-	-
8	98181.72	113992.92	-	-
9	98185.81	113991.36	-	-
1	98186.65	113993.01	-	-



ДОКУМЕНТ ПОДПИСАН
ЭЛЕКТРОННОЙ ПОДПИСЬЮ

Сертификат: 00ВВ056В7401СВ38D2В3576АСDC8425108

Владелец: ФЕДЕРАЛЬНАЯ СЛУЖБА ГОСУДАРСТВЕННОЙ
РЕГИСТРАЦИИ, КАДАСТРА И КАРТОГРАФИИ
Действителен: с 27.06.2023 по 19.09.2024

полное наименование должности

инициалы, фамилия

Земельный участок				
вид объекта недвижимости				
Лист № 39 раздела 4.2	Всего листов раздела 4.2: 223		Всего разделов: 8	Всего листов выписки: 533
11.07.2024г. № КУВИ-001/2024-180912229				
Кадастровый номер:		78:07:0003119:2		
Сведения о характерных точках границы части (частей) земельного участка				
Учетный номер части: 78:07:0003119:2/64				
Система координат СК-1964				
Номер точки	Координаты, м		Описание закрепления на местности	Средняя квадратичная погрешность определения координат характерных точек границ земельного участка, м
	X	Y		
1	2	3	4	5
1	97828.21	114587.23	-	-
2	97836.45	114618.09	-	-
3	97835.17	114617.4	-	-
4	97829.19	114595.6	-	-
5	97828.44	114591.12	-	-
1	97828.21	114587.23	-	-



ДОКУМЕНТ ПОДПИСАН
ЭЛЕКТРОННОЙ ПОДПИСЬЮ

Сертификат: 00ВВ056В7401СВ38D2В3576АСDС8425108

Владелец: ФЕДЕРАЛЬНАЯ СЛУЖБА ГОСУДАРСТВЕННОЙ
РЕГИСТРАЦИИ, КАДАСТРА И КАРТОГРАФИИ
Действителен: с 27.06.2023 по 19.09.2024

полное наименование должности

инициалы, фамилия

Земельный участок

вид объекта недвижимости

Лист № 40 раздела 4.2

Всего листов раздела 4.2: 223

Всего разделов: 8

Всего листов выписки: 533

11.07.2024г. № КУВИ-001/2024-180912229

Кадастровый номер:

78:07:0003119:2

Сведения о характерных точках границы части (частей) земельного участка

Учетный номер части: 78:07:0003119:2/65

Система координат СК-1964

Номер точки	Координаты, м		Описание закрепления на местности	Средняя квадратичная погрешность определения координат характерных точек границ земельного участка, м
	X	Y		
1	2	3	4	5
1	98184.49	113991.86	-	-
2	98169.73	113997.5	-	-
3	98167.5	113999.1	-	-
4	98113.76	114026.02	-	-
5	98113.34	114026.3	-	-
6	98113	114026.68	-	-
7	98112.77	114027.13	-	-
8	98112.67	114027.63	-	-
9	98112.6	114028.33	-	-
10	98112.61	114028.82	-	-
11	98112.75	114029.29	-	-
12	98113	114029.72	-	-
13	98113.35	114030.07	-	-
14	98113.77	114030.33	-	-
15	98114.25	114030.48	-	-
16	98114.8	114030.49	-	-
17	98115.35	114030.35	-	-
18	98115.83	114030.07	-	-
19	98116.22	114029.66	-	-
20	98116.48	114029.17	-	-
21	98116.55	114029.1	-	-
22	98169.43	114002.61	-	-
23	98169.7	114002.45	-	-
1	98184.49	113991.86	-	-



ДОКУМЕНТ ПОДПИСАН
ЭЛЕКТРОННОЙ ПОДПИСЬЮ

Сертификат: 00ВВ056В7401СВ38Д2В3576АСДС8425108

Владелец: ФЕДЕРАЛЬНАЯ СЛУЖБА ГОСУДАРСТВЕННОЙ

РЕГИСТРАЦИИ, КАДАСТРА И КАРТОГРАФИИ

Действителен: с 27.06.2023 по 19.09.2024

полное наименование должности

инициалы, фамилия

Земельный участок			
вид объекта недвижимости			
Лист № 41 раздела 4.2	Всего листов раздела 4.2: 223	Всего разделов: 8	Всего листов выписки: 533

11.07.2024г. № КУВИ-001/2024-180912229

Кадастровый номер: 78:07:0003119:2

Сведения о характерных точках границы части (частей) земельного участка			
Учетный номер части: 78:07:0003119:2/66			
Система координат СК-1964			

Номер точки	Координаты, м		Описание закрепления на местности	Средняя квадратичная погрешность определения координат характерных точек границ земельного участка, м
	X	Y		
1	2	3	4	5
1	98185.81	113991.36	-	-
2	98187.37	113994.41	-	-
3	98187.92	113995.85	-	-
4	98188.74	113998.01	-	-
5	98188.26	113998.05	-	-
6	98187.79	113997.98	-	-
7	98187.35	113997.81	-	-
8	98186.97	113997.53	-	-
9	98186.66	113997.17	-	-
10	98186.45	113996.75	-	-
11	98184.62	113991.81	-	-
1	98185.81	113991.36	-	-



ДОКУМЕНТ ПОДПИСАН
ЭЛЕКТРОННОЙ ПОДПИСЬЮ

Сертификат: 00ВВ056В7401СВ38D2В3576АСDС8425108

Владелец: ФЕДЕРАЛЬНАЯ СЛУЖБА ГОСУДАРСТВЕННОЙ
РЕГИСТРАЦИИ, КАДАСТРА И КАРТОГРАФИИ
Действителен: с 27.06.2023 по 19.09.2024

полное наименование должности

инициалы, фамилия

Земельный участок

вид объекта недвижимости

Лист № 42 раздела 4.2

Всего листов раздела 4.2: 223

Всего разделов: 8

Всего листов выписки: 533

11.07.2024г. № КУВИ-001/2024-180912229

Кадастровый номер:

78:07:0003119:2

Сведения о характерных точках границы части (частей) земельного участка

Учетный номер части: 78:07:0003119:2/67

Система координат СК-1964

Номер точки	Координаты, м		Описание закрепления на местности	Средняя квадратичная погрешность определения координат характерных точек границ земельного участка, м
	X	Y		
1	2	3	4	5
1	98205.74	114037.62	-	-
2	98206.3	114037.41	-	-
3	98207.45	114040.38	-	-
4	98207.01	114040.22	-	-
5	98206.62	114039.96	-	-
6	98206.3	114039.62	-	-
7	98206.07	114039.22	-	-
8	98205.94	114038.78	-	-
1	98205.74	114037.62	-	-



ДОКУМЕНТ ПОДПИСАН
ЭЛЕКТРОННОЙ ПОДПИСЬЮ

Сертификат: 00ВВ056В7401СВ38D2В3576АСDС8425108

Владелец: ФЕДЕРАЛЬНАЯ СЛУЖБА ГОСУДАРСТВЕННОЙ
РЕГИСТРАЦИИ, КАДАСТРА И КАРТОГРАФИИ
Действителен: с 27.06.2023 по 19.09.2024

полное наименование должности

инициалы, фамилия

Земельный участок

вид объекта недвижимости

Лист № 43 раздела 4.2

Всего листов раздела 4.2: 223

Всего разделов: 8

Всего листов выписки: 533

11.07.2024г. № КУВИ-001/2024-180912229

Кадастровый номер:

78:07:0003119:2

Сведения о характерных точках границы части (частей) земельного участка

Учетный номер части: 78:07:0003119:2/68

Система координат СК-1964

Номер точки	Координаты, м		Описание закрепления на местности	Средняя квадратичная погрешность определения координат характерных точек границ земельного участка, м
	X	Y		
1	2	3	4	5
1	98226.92	114089.47	-	-
2	98227.2	114089.39	-	-
3	98228.12	114091.75	-	-
4	98228.6	114091.57	-	-
5	98229.67	114094.39	-	-
6	98229.2	114094.58	-	-
7	98230.14	114096.98	-	-
8	98229.85	114097.12	-	-
1	98226.92	114089.47	-	-



ДОКУМЕНТ ПОДПИСАН
ЭЛЕКТРОННОЙ ПОДПИСЬЮ

Сертификат: 00ВВ056В7401СВ38D2В3576АСDС8425108

Владелец: ФЕДЕРАЛЬНАЯ СЛУЖБА ГОСУДАРСТВЕННОЙ

РЕГИСТРАЦИИ, КАДАСТРА И КАРТОГРАФИИ

Действителен: с 27.06.2023 по 19.09.2024

полное наименование должности

инициалы, фамилия

Земельный участок

вид объекта недвижимости

Лист № 44 раздела 4.2

Всего листов раздела 4.2: 223

Всего разделов: 8

Всего листов выписки: 533

11.07.2024г. № КУВИ-001/2024-180912229

Кадастровый номер:

78:07:0003119:2

Сведения о характерных точках границы части (частей) земельного участка

Учетный номер части: 78:07:0003119:2/69

Система координат СК-1964

Номер точки	Координаты, м		Описание закрепления на местности	Средняя квадратичная погрешность определения координат характерных точек границ земельного участка, м
	X	Y		
1	2	3	4	5
1	97925.94	114339.99	-	-
2	97928.43	114340.45	-	-
3	97930.94	114340.8	-	-
4	97933.46	114341.02	-	-
5	97936	114341.12	-	-
6	97938.53	114341.1	-	-
7	97941.06	114340.95	-	-
8	97943.59	114340.68	-	-
9	97946.1	114340.27	-	-
10	97948.59	114339.75	-	-
11	97951.05	114339.11	-	-
12	97953.48	114338.34	-	-
13	97955.86	114337.46	-	-
14	97958.2	114336.46	-	-
15	97960.49	114335.35	-	-
16	97962.73	114334.13	-	-
17	97964.47	114332.53	-	-
18	97966.32	114331.04	-	-
19	97968.25	114329.67	-	-
20	97970.26	114328.42	-	-
21	97972.34	114327.29	-	-
22	97974.49	114326.3	-	-
23	97976.42	114325.53	-	-
24	97978.39	114324.87	-	-



ДОКУМЕНТ ПОДПИСАН
ЭЛЕКТРОННОЙ ПОДПИСЬЮ

Сертификат: 00ВВ056В7401СВ38Д2В3576АСДС8425108

Владелец: ФЕДЕРАЛЬНАЯ СЛУЖБА ГОСУДАРСТВЕННОЙ

РЕГИСТРАЦИИ, КАДАСТРА И КАРТОГРАФИИ

Действителен: с 27.06.2023 по 19.09.2024

полное наименование должности

инициалы, фамилия

Земельный участок

вид объекта недвижимости

Лист № 45 раздела 4.2

Всего листов раздела 4.2: 223

Всего разделов: 8

Всего листов выписки: 533

11.07.2024г. № КУВИ-001/2024-180912229

Кадастровый номер:

78:07:0003119:2

1	2	3	4	5
25	97980.39	114324.31	-	-
26	97982.42	114323.86	-	-
27	97984.47	114323.52	-	-
28	97986.65	114323.55	-	-
29	97988.83	114323.46	-	-
30	97990.99	114323.22	-	-
31	97993.14	114322.86	-	-
32	97995.27	114322.36	-	-
33	97997.36	114321.73	-	-
34	97999.4	114320.97	-	-
35	98001.4	114320.09	-	-
36	98003.08	114319.22	-	-
37	98004.71	114318.27	-	-
38	98006.29	114317.22	-	-
39	98007.82	114316.1	-	-
40	98009.35	114314.51	-	-
41	98010.97	114313.01	-	-
42	98012.67	114311.6	-	-
43	98014.44	114310.29	-	-
44	98016.46	114308.95	-	-
45	98018.57	114307.74	-	-
46	98020.74	114306.66	-	-
47	98022.97	114305.72	-	-
48	98025.26	114304.9	-	-
49	98027.59	114304.23	-	-
50	98029.96	114303.7	-	-
51	98032.36	114303.31	-	-
52	98032.77	114303.08	-	-
53	98033.1	114302.75	-	-



ДОКУМЕНТ ПОДПИСАН
ЭЛЕКТРОННОЙ ПОДПИСЬЮ

Сертификат: 00ВВ056В7401СВ38D2В3576АСDС8425108

Владелец: ФЕДЕРАЛЬНАЯ СЛУЖБА ГОСУДАРСТВЕННОЙ

РЕГИСТРАЦИИ, КАДАСТРА И КАРТОГРАФИИ

Действителен: с 27.06.2023 по 19.09.2024

полное наименование должности

инициалы, фамилия

Земельный участок

вид объекта недвижимости

Лист № 46 раздела 4.2

Всего листов раздела 4.2: 223

Всего разделов: 8

Всего листов выписки: 533

11.07.2024г. № КУВИ-001/2024-180912229

Кадастровый номер:

78:07:0003119:2

1	2	3	4	5
54	98033.32	114302.34	-	-
55	98033.41	114301.88	-	-
56	98033.37	114301.41	-	-
57	98033.19	114300.98	-	-
58	98032.9	114300.62	-	-
59	98032.51	114300.35	-	-
60	98032.06	114300.21	-	-
61	98031.6	114300.21	-	-
62	98029.21	114300.59	-	-
63	98026.85	114301.09	-	-
64	98024.51	114301.7	-	-
65	98022.21	114302.42	-	-
66	98019.94	114303.25	-	-
67	98017.72	114304.2	-	-
68	98015.62	114305.21	-	-
69	98013.58	114306.32	-	-
70	98011.59	114307.53	-	-
71	98009.65	114308.82	-	-
72	98007.78	114310.2	-	-
73	98006.18	114311.77	-	-
74	98004.49	114313.24	-	-
75	98002.7	114314.59	-	-
76	98000.82	114315.82	-	-
77	97998.86	114316.92	-	-
78	97996.84	114317.89	-	-
79	97994.72	114318.72	-	-
80	97992.56	114319.42	-	-
81	97990.35	114319.96	-	-
82	97988.12	114320.35	-	-



ДОКУМЕНТ ПОДПИСАН
ЭЛЕКТРОННОЙ ПОДПИСЬЮ

Сертификат: 00ВВ056В7401СВ38Д2В3576АСДС8425108

Владелец: ФЕДЕРАЛЬНАЯ СЛУЖБА ГОСУДАРСТВЕННОЙ

РЕГИСТРАЦИИ, КАДАСТРА И КАРТОГРАФИИ

Действителен: с 27.06.2023 по 19.09.2024

полное наименование должности

инициалы, фамилия

Земельный участок

вид объекта недвижимости

Лист № 47 раздела 4.2

Всего листов раздела 4.2: 223

Всего разделов: 8

Всего листов выписки: 533

11.07.2024г. № КУВИ-001/2024-180912229

Кадастровый номер:

78:07:0003119:2

1	2	3	4	5
83	97985.86	114320.6	-	-
84	97983.59	114320.68	-	-
85	97981.32	114320.62	-	-
86	97979.06	114320.4	-	-
87	97962.53	114329.49	-	-
88	97955.82	114332.64	-	-
89	97953.49	114333.56	-	-
90	97951.13	114334.39	-	-
91	97948.73	114335.11	-	-
92	97946.3	114335.73	-	-
93	97943.86	114336.25	-	-
94	97940.98	114336.71	-	-
95	97938.09	114337.03	-	-
96	97935.19	114337.21	-	-
97	97932.28	114337.24	-	-
98	97929.37	114337.13	-	-
99	97926.48	114336.87	-	-
1	97925.94	114339.99	-	-
1	98053.69	114297.85	-	-
2	98054.35	114298.37	-	-
3	98055.1	114298.76	-	-
4	98055.91	114299.01	-	-
5	98056.74	114299.1	-	-
6	98057.59	114299.04	-	-
7	98058.4	114298.82	-	-
8	98059.17	114298.46	-	-
9	98059.85	114297.96	-	-
10	98060.43	114297.35	-	-
11	98060.89	114296.64	-	-



ДОКУМЕНТ ПОДПИСАН
ЭЛЕКТРОННОЙ ПОДПИСЬЮ

Сертификат: 00ВВ056В7401СВ38Д2В3576АСДС8425108

Владелец: ФЕДЕРАЛЬНАЯ СЛУЖБА ГОСУДАРСТВЕННОЙ

РЕГИСТРАЦИИ, КАДАСТРА И КАРТОГРАФИИ

Действителен: с 27.06.2023 по 19.09.2024

полное наименование должности

инициалы, фамилия

Земельный участок

вид объекта недвижимости

Лист № 48 раздела 4.2

Всего листов раздела 4.2: 223

Всего разделов: 8

Всего листов выписки: 533

11.07.2024г. № КУВИ-001/2024-180912229

Кадастровый номер:

78:07:0003119:2

1	2	3	4	5
12	98061.21	114295.86	-	-
13	98075.01	114289.79	-	-
14	98075.52	114289.59	-	-
15	98075.99	114289.3	-	-
16	98076.38	114288.91	-	-
17	98076.69	114288.45	-	-
18	98076.89	114287.94	-	-
19	98076.99	114287.4	-	-
20	98076.43	114285.32	-	-
21	98075.77	114284.89	-	-
22	98075.06	114284.57	-	-
23	98074.31	114284.38	-	-
24	98073.53	114284.3	-	-
25	98072.76	114284.35	-	-
26	98072	114284.52	-	-
27	98071.28	114284.81	-	-
28	98069.38	114285.81	-	-
29	98067.41	114286.68	-	-
30	98065.39	114287.39	-	-
31	98063.32	114287.96	-	-
32	98061.21	114288.36	-	-
33	98059.08	114288.61	-	-
34	98056.94	114288.71	-	-
35	98056	114289.04	-	-
36	98055.11	114289.5	-	-
37	98054.3	114290.09	-	-
38	98053.58	114290.77	-	-
39	98052.96	114291.56	-	-
40	98052.45	114292.42	-	-



ДОКУМЕНТ ПОДПИСАН
ЭЛЕКТРОННОЙ ПОДПИСЬЮ

Сертификат: 00ВВ056В7401СВ38Д2В3576АСДС8425108

Владелец: ФЕДЕРАЛЬНАЯ СЛУЖБА ГОСУДАРСТВЕННОЙ

РЕГИСТРАЦИИ, КАДАСТРА И КАРТОГРАФИИ

Действителен: с 27.06.2023 по 19.09.2024

полное наименование должности

инициалы, фамилия

Земельный участок

вид объекта недвижимости

Лист № 49 раздела 4.2

Всего листов раздела 4.2: 223

Всего разделов: 8

Всего листов выписки: 533

11.07.2024г. № КУВИ-001/2024-180912229

Кадастровый номер:

78:07:0003119:2

1	2	3	4	5
41	98052.07	114293.34	-	-
42	98051.83	114294.31	-	-
1	98053.69	114297.85	-	-
1	98087.86	114281.28	-	-
2	98088.7	114282.81	-	-
3	98089.26	114283.35	-	-
4	98089.91	114283.78	-	-
5	98090.63	114284.08	-	-
6	98091.4	114284.24	-	-
7	98092.18	114284.27	-	-
8	98092.95	114284.15	-	-
9	98093.69	114283.89	-	-
10	98094.37	114283.5	-	-
11	98094.96	114282.99	-	-
12	98095.45	114282.38	-	-
13	98095.83	114281.7	-	-
14	98097.23	114280.7	-	-
15	98098.7	114279.81	-	-
16	98100.24	114279.02	-	-
17	98101.82	114278.35	-	-
18	98103.45	114277.8	-	-
19	98105.12	114277.36	-	-
20	98106.82	114277.05	-	-
21	98107.78	114276.6	-	-
22	98108.67	114276.02	-	-
23	98109.47	114275.32	-	-
24	98110.16	114274.52	-	-
25	98110.43	114274.22	-	-
26	98110.57	114273.84	-	-



ДОКУМЕНТ ПОДПИСАН
ЭЛЕКТРОННОЙ ПОДПИСЬЮ

Сертификат: 00ВВ056В7401СВ38D2В3576АСDС8425108

Владелец: ФЕДЕРАЛЬНАЯ СЛУЖБА ГОСУДАРСТВЕННОЙ

РЕГИСТРАЦИИ, КАДАСТРА И КАРТОГРАФИИ

Действителен: с 27.06.2023 по 19.09.2024

полное наименование должности

инициалы, фамилия

Земельный участок

вид объекта недвижимости

Лист № 50 раздела 4.2

Всего листов раздела 4.2: 223

Всего разделов: 8

Всего листов выписки: 533

11.07.2024г. № КУВИ-001/2024-180912229

Кадастровый номер:

78:07:0003119:2

1	2	3	4	5
27	98110.57	114273.44	-	-
28	98110.42	114273.07	-	-
29	98110.15	114272.77	-	-
30	98109.79	114272.6	-	-
31	98109.39	114272.57	-	-
32	98107.82	114272.19	-	-
33	98106.24	114271.95	-	-
34	98104.63	114271.87	-	-
35	98103.03	114271.92	-	-
36	98101.44	114272.13	-	-
37	98099.07	114273.44	-	-
38	98096.63	114274.64	-	-
39	98094.14	114275.7	-	-
40	98091.6	114276.64	-	-
41	98090.87	114276.76	-	-
42	98090.17	114277.01	-	-
43	98089.53	114277.39	-	-
44	98088.97	114277.87	-	-
45	98088.51	114278.45	-	-
46	98088.15	114279.1	-	-
47	98087.92	114279.8	-	-
48	98087.82	114280.54	-	-
1	98087.86	114281.28	-	-
1	98034.42	114417.09	-	-
2	98035.48	114415.82	-	-
3	98036.43	114414.47	-	-
4	98037.26	114413.04	-	-
5	98037.95	114411.54	-	-
6	98038.51	114409.98	-	-



ДОКУМЕНТ ПОДПИСАН
ЭЛЕКТРОННОЙ ПОДПИСЬЮ

Сертификат: 00ВВ056В7401СВ38D2В3576АСDС8425108

Владелец: ФЕДЕРАЛЬНАЯ СЛУЖБА ГОСУДАРСТВЕННОЙ

РЕГИСТРАЦИИ, КАДАСТРА И КАРТОГРАФИИ

Действителен: с 27.06.2023 по 19.09.2024

полное наименование должности

инициалы, фамилия

Земельный участок

вид объекта недвижимости

Лист № 51 раздела 4.2

Всего листов раздела 4.2: 223

Всего разделов: 8

Всего листов выписки: 533

11.07.2024г. № КУВИ-001/2024-180912229

Кадастровый номер:

78:07:0003119:2

1	2	3	4	5
7	98038.93	114408.38	-	-
8	98039.21	114406.75	-	-
9	98039.33	114405.11	-	-
10	98039.32	114403.45	-	-
11	98039.15	114401.81	-	-
12	98038.84	114400.19	-	-
13	98038.39	114398.6	-	-
14	98037.79	114397.05	-	-
15	98037.06	114395.57	-	-
16	98036.21	114394.16	-	-
17	98035.23	114392.83	-	-
18	98034.13	114391.59	-	-
19	98032.93	114390.45	-	-
20	98031.64	114389.43	-	-
21	98030.76	114388.62	-	-
22	98029.78	114387.94	-	-
23	98028.73	114387.39	-	-
24	98027.61	114386.99	-	-
25	98026.45	114386.73	-	-
26	98025.27	114386.62	-	-
27	98024.08	114386.68	-	-
28	98022.91	114386.88	-	-
29	98021.77	114387.24	-	-
30	98020.69	114387.74	-	-
31	98019.69	114388.38	-	-
32	98018.78	114389.14	-	-
33	98017.98	114390.02	-	-
34	98017.29	114390.99	-	-
35	98016.74	114392.05	-	-



ДОКУМЕНТ ПОДПИСАН
ЭЛЕКТРОННОЙ ПОДПИСЬЮ

Сертификат: 00ВВ056В7401СВ38Д2В3576АСDC8425108

Владелец: ФЕДЕРАЛЬНАЯ СЛУЖБА ГОСУДАРСТВЕННОЙ

РЕГИСТРАЦИИ, КАДАСТРА И КАРТОГРАФИИ

Действителен: с 27.06.2023 по 19.09.2024

полное наименование должности

инициалы, фамилия

Земельный участок

вид объекта недвижимости

Лист № 52 раздела 4.2

Всего листов раздела 4.2: 223

Всего разделов: 8

Всего листов выписки: 533

11.07.2024г. № КУВИ-001/2024-180912229

Кадастровый номер:

78:07:0003119:2

1	2	3	4	5
36	98016.33	114393.16	-	-
37	98016.08	114394.33	-	-
38	98015.18	114395.57	-	-
39	98014.4	114396.89	-	-
40	98013.76	114398.29	-	-
41	98013.26	114399.74	-	-
42	98012.91	114401.23	-	-
43	98012.7	114402.75	-	-
44	98012.65	114404.29	-	-
45	98012.75	114405.82	-	-
46	98012.99	114407.33	-	-
47	98013.39	114408.82	-	-
48	98013.93	114410.26	-	-
49	98014.6	114411.63	-	-
50	98015.41	114412.94	-	-
51	98016.35	114414.16	-	-
52	98017.31	114415.21	-	-
53	98018.37	114416.16	-	-
54	98019.53	114416.99	-	-
55	98020.77	114417.7	-	-
56	98022.08	114418.28	-	-
57	98023.43	114418.72	-	-
58	98024.83	114419.03	-	-
59	98026.25	114419.18	-	-
60	98027.67	114419.19	-	-
61	98029.1	114419.05	-	-
62	98030.49	114418.77	-	-
63	98031.86	114418.34	-	-
64	98033.17	114417.78	-	-



ДОКУМЕНТ ПОДПИСАН
ЭЛЕКТРОННОЙ ПОДПИСЬЮ

Сертификат: 00ВВ056В7401СВ38D2В3576АСDC8425108

Владелец: ФЕДЕРАЛЬНАЯ СЛУЖБА ГОСУДАРСТВЕННОЙ

РЕГИСТРАЦИИ, КАДАСТРА И КАРТОГРАФИИ

Действителен: с 27.06.2023 по 19.09.2024

полное наименование должности

инициалы, фамилия

Земельный участок

вид объекта недвижимости

Лист № 53 раздела 4.2

Всего листов раздела 4.2: 223

Всего разделов: 8

Всего листов выписки: 533

11.07.2024г. № КУВИ-001/2024-180912229

Кадастровый номер:

78:07:0003119:2

1	2	3	4	5
1	98034.42	114417.09	-	-
1	98101.5	114408.27	-	-
2	98102.3	114407.52	-	-
3	98102.99	114406.67	-	-
4	98103.56	114405.73	-	-
5	98104	114404.72	-	-
6	98104.3	114403.67	-	-
7	98104.46	114402.58	-	-
8	98104.46	114401.48	-	-
9	98104.32	114400.39	-	-
10	98104.04	114399.34	-	-
11	98103.69	114398.51	-	-
12	98103.22	114397.74	-	-
13	98102.64	114397.06	-	-
14	98101.97	114396.47	-	-
15	98101.21	114395.99	-	-
16	98100.39	114395.63	-	-
17	98099.52	114395.4	-	-
18	98098.63	114395.31	-	-
19	98097.73	114395.35	-	-
20	98096.86	114395.53	-	-
21	98096.25	114394.93	-	-
22	98095.57	114394.44	-	-
23	98094.81	114394.05	-	-
24	98094.01	114393.79	-	-
25	98093.18	114393.65	-	-
26	98092.33	114393.64	-	-
27	98091.49	114393.76	-	-
28	98090.69	114394.01	-	-



ДОКУМЕНТ ПОДПИСАН
ЭЛЕКТРОННОЙ ПОДПИСЬЮ

Сертификат: 00ВВ056В7401СВ38Д2В3576АСДС8425108

Владелец: ФЕДЕРАЛЬНАЯ СЛУЖБА ГОСУДАРСТВЕННОЙ

РЕГИСТРАЦИИ, КАДАСТРА И КАРТОГРАФИИ

Действителен: с 27.06.2023 по 19.09.2024

полное наименование должности

инициалы, фамилия

Земельный участок

вид объекта недвижимости

Лист № 54 раздела 4.2

Всего листов раздела 4.2: 223

Всего разделов: 8

Всего листов выписки: 533

11.07.2024г. № КУВИ-001/2024-180912229

Кадастровый номер:

78:07:0003119:2

1	2	3	4	5
29	98068.46	114403.17	-	-
30	98067.84	114403.51	-	-
31	98067.31	114403.97	-	-
32	98066.87	114404.52	-	-
33	98066.55	114405.15	-	-
34	98066.37	114405.83	-	-
35	98066.32	114406.54	-	-
36	98065.51	114407.33	-	-
37	98064.81	114408.21	-	-
38	98064.21	114409.17	-	-
39	98063.73	114410.19	-	-
40	98063.37	114411.26	-	-
41	98063.14	114412.37	-	-
42	98063.04	114413.49	-	-
43	98063.07	114414.62	-	-
44	98063.23	114415.74	-	-
45	98063.76	114416.64	-	-
46	98064.42	114417.45	-	-
47	98065.19	114418.16	-	-
48	98066.06	114418.74	-	-
49	98067.01	114419.19	-	-
50	98068.02	114419.48	-	-
51	98069.06	114419.63	-	-
52	98070.11	114419.62	-	-
53	98070.86	114420.13	-	-
54	98071.67	114420.53	-	-
55	98072.54	114420.82	-	-
56	98073.43	114421	-	-
57	98074.34	114421.05	-	-



ДОКУМЕНТ ПОДПИСАН
ЭЛЕКТРОННОЙ ПОДПИСЬЮ

Сертификат: 00ВВ056В7401СВ38Д2В3576АСДС8425108

Владелец: ФЕДЕРАЛЬНАЯ СЛУЖБА ГОСУДАРСТВЕННОЙ

РЕГИСТРАЦИИ, КАДАСТРА И КАРТОГРАФИИ

Действителен: с 27.06.2023 по 19.09.2024

полное наименование должности

инициалы, фамилия

Земельный участок

вид объекта недвижимости

Лист № 55 раздела 4.2

Всего листов раздела 4.2: 223

Всего разделов: 8

Всего листов выписки: 533

11.07.2024г. № КУВИ-001/2024-180912229

Кадастровый номер:

78:07:0003119:2

1	2	3	4	5
58	98075.24	114420.98	-	-
59	98076.14	114420.8	-	-
60	98098.18	114412.29	-	-
61	98098.93	114412.03	-	-
62	98099.63	114411.65	-	-
63	98100.25	114411.14	-	-
64	98100.76	114410.52	-	-
65	98101.14	114409.82	-	-
66	98101.39	114409.06	-	-
1	98101.5	114408.27	-	-
1	98222.5	114216.54	-	-
2	98219.58	114217.74	-	-
3	98209.73	114221.84	-	-
4	98223.47	114254.73	-	-
5	98233.26	114250.67	-	-
6	98235.96	114249.56	-	-
1	98222.5	114216.54	-	-
1	97919.61	113847.21	-	-
2	98140.05	113901.93	-	-
3	98147.27	113903.97	-	-
4	98148.61	113904.38	-	-
5	98153.01	113905.66	-	-
6	98162.39	113930.29	-	-
7	98141.91	113938	-	-
8	98165	113999.31	-	-
9	98185.81	113991.36	-	-
10	98187.37	113994.41	-	-
11	98187.92	113995.85	-	-
12	98196.28	114017.74	-	-



ДОКУМЕНТ ПОДПИСАН
ЭЛЕКТРОННОЙ ПОДПИСЬЮ

Сертификат: 00ВВ056В7401СВ38Д2В3576АСДС8425108

Владелец: ФЕДЕРАЛЬНАЯ СЛУЖБА ГОСУДАРСТВЕННОЙ

РЕГИСТРАЦИИ, КАДАСТРА И КАРТОГРАФИИ

Действителен: с 27.06.2023 по 19.09.2024

полное наименование должности

инициалы, фамилия

Земельный участок

вид объекта недвижимости

Лист № 56 раздела 4.2

Всего листов раздела 4.2: 223

Всего разделов: 8

Всего листов выписки: 533

11.07.2024г. № КУВИ-001/2024-180912229

Кадастровый номер:

78:07:0003119:2

1	2	3	4	5
13	98196.69	114017.58	-	-
14	98197.25	114018.99	-	-
15	98196.83	114019.19	-	-
16	98204.26	114038.17	-	-
17	98206.3	114037.41	-	-
18	98208.91	114044.14	-	-
19	98206.78	114044.98	-	-
20	98219.23	114077.4	-	-
21	98221.34	114076.6	-	-
22	98226.2	114089.59	-	-
23	98226.68	114089.44	-	-
24	98226.72	114089.53	-	-
25	98227.2	114089.39	-	-
26	98228.12	114091.75	-	-
27	98228.6	114091.57	-	-
28	98229.67	114094.39	-	-
29	98229.2	114094.58	-	-
30	98230.14	114096.98	-	-
31	98229.66	114097.21	-	-
32	98229.69	114097.32	-	-
33	98229.26	114097.54	-	-
34	98234.36	114110.46	-	-
35	98232.34	114111.24	-	-
36	98244.87	114143.68	-	-
37	98246.88	114142.95	-	-
38	98249.46	114149.76	-	-
39	98247.31	114150.53	-	-
40	98263.63	114192.8	-	-
41	98264.36	114194.84	-	-



ДОКУМЕНТ ПОДПИСАН
ЭЛЕКТРОННОЙ ПОДПИСЬЮ

Сертификат: 00ВВ056В7401СВ38D2В3576АСDC8425108

Владелец: ФЕДЕРАЛЬНАЯ СЛУЖБА ГОСУДАРСТВЕННОЙ

РЕГИСТРАЦИИ, КАДАСТРА И КАРТОГРАФИИ

Действителен: с 27.06.2023 по 19.09.2024

полное наименование должности

инициалы, фамилия

Земельный участок

вид объекта недвижимости

Лист № 57 раздела 4.2

Всего листов раздела 4.2: 223

Всего разделов: 8

Всего листов выписки: 533

11.07.2024г. № КУВИ-001/2024-180912229

Кадастровый номер:

78:07:0003119:2

1	2	3	4	5
42	98295.05	114274.84	-	-
43	98296.89	114279.74	-	-
44	98318.28	114334.81	-	-
45	98319.54	114338.01	-	-
46	98331.97	114369.51	-	-
47	98332.76	114371.57	-	-
48	98341.32	114393.04	-	-
49	98345.98	114404.69	-	-
50	98345.69	114404.88	-	-
51	98346.34	114406.68	-	-
52	98311.9	114427.6	-	-
53	98278.56	114444.39	-	-
54	98257.24	114452.24	-	-
55	98252.47	114453.96	-	-
56	98112.38	114511.42	-	-
57	97840.86	114619.9	-	-
58	97839.18	114619.31	-	-
59	97839.12	114619.49	-	-
60	97836.81	114618.52	-	-
61	97836.89	114618.33	-	-
62	97835.17	114617.4	-	-
63	97829.19	114595.6	-	-
64	97828.44	114591.12	-	-
65	97828.17	114586.64	-	-
66	97828.37	114582.09	-	-
67	97830.32	114573.21	-	-
68	97836.28	114551.53	-	-
69	97852.02	114502.89	-	-
70	97906.51	114368.07	-	-



ДОКУМЕНТ ПОДПИСАН
ЭЛЕКТРОННОЙ ПОДПИСЬЮ

Сертификат: 00ВВ056В7401СВ38D2В3576АСDС8425108

Владелец: ФЕДЕРАЛЬНАЯ СЛУЖБА ГОСУДАРСТВЕННОЙ

РЕГИСТРАЦИИ, КАДАСТРА И КАРТОГРАФИИ

Действителен: с 27.06.2023 по 19.09.2024

полное наименование должности

инициалы, фамилия

Земельный участок

вид объекта недвижимости

Лист № 58 раздела 4.2

Всего листов раздела 4.2: 223

Всего разделов: 8

Всего листов выписки: 533

11.07.2024г. № КУВИ-001/2024-180912229

Кадастровый номер:

78:07:0003119:2

1	2	3	4	5
71	97907.76	114364.54	-	-
72	97917.82	114339.45	-	-
73	97925.08	114195.56	-	-
74	97912.75	114101.89	-	-
75	97892.41	113986.61	-	-
76	97883.19	113874.17	-	-
77	97905.07	113853.07	-	-
78	97909.44	113851.35	-	-
79	97915.26	113848.95	-	-
1	97919.61	113847.21	-	-



ДОКУМЕНТ ПОДПИСАН
ЭЛЕКТРОННОЙ ПОДПИСЬЮ

Сертификат: 00ВВ056В7401СВ38D2В3576АСDС8425108

Владелец: ФЕДЕРАЛЬНАЯ СЛУЖБА ГОСУДАРСТВЕННОЙ

РЕГИСТРАЦИИ, КАДАСТРА И КАРТОГРАФИИ

Действителен: с 27.06.2023 по 19.09.2024

полное наименование должности

инициалы, фамилия

Земельный участок				
вид объекта недвижимости				
Лист № 59 раздела 4.2	Всего листов раздела 4.2: 223		Всего разделов: 8	Всего листов выписки: 533
11.07.2024г. № КУВИ-001/2024-180912229				
Кадастровый номер:		78:07:0003119:2		
Сведения о характерных точках границы части (частей) земельного участка				
Учетный номер части: 78:07:0003119:2/70				
Система координат СК-1964				
Номер точки	Координаты, м		Описание закрепления на местности	Средняя квадратичная погрешность определения координат характерных точек границ земельного участка, м
	X	Y		
1	2	3	4	5
1	98075.47	113885.9	-	-
2	98068.1	113884.2	-	-
3	98053.6	113880.6	-	-
4	98037.59	113876.5	-	-
1	98075.47	113885.9	-	-



ДОКУМЕНТ ПОДПИСАН
ЭЛЕКТРОННОЙ ПОДПИСЬЮ

Сертификат: 00ВВ056В7401СВ38D2В3576АСDС8425108

Владелец: ФЕДЕРАЛЬНАЯ СЛУЖБА ГОСУДАРСТВЕННОЙ
РЕГИСТРАЦИИ, КАДАСТРА И КАРТОГРАФИИ
Действителен: с 27.06.2023 по 19.09.2024

полное наименование должности

инициалы, фамилия

Земельный участок

вид объекта недвижимости

Лист № 60 раздела 4.2

Всего листов раздела 4.2: 223

Всего разделов: 8

Всего листов выписки: 533

11.07.2024г. № КУВИ-001/2024-180912229

Кадастровый номер:

78:07:0003119:2

Сведения о характерных точках границы части (частей) земельного участка

Учетный номер части: 78:07:0003119:2/71

Система координат СК-1964

Номер точки	Координаты, м		Описание закрепления на местности	Средняя квадратичная погрешность определения координат характерных точек границ земельного участка, м
	X	Y		
1	2	3	4	5
1	98034.42	114417.09	-	-
2	98035.48	114415.82	-	-
3	98036.43	114414.47	-	-
4	98037.26	114413.04	-	-
5	98037.95	114411.54	-	-
6	98038.51	114409.98	-	-
7	98038.93	114408.38	-	-
8	98039.21	114406.75	-	-
9	98039.33	114405.11	-	-
10	98039.32	114403.45	-	-
11	98039.15	114401.81	-	-
12	98038.84	114400.19	-	-
13	98038.39	114398.6	-	-
14	98037.79	114397.05	-	-
15	98037.06	114395.57	-	-
16	98036.21	114394.16	-	-
17	98035.23	114392.83	-	-
18	98034.13	114391.59	-	-
19	98032.93	114390.45	-	-
20	98031.64	114389.43	-	-
21	98030.76	114388.62	-	-
22	98029.78	114387.94	-	-
23	98028.73	114387.39	-	-
24	98027.61	114386.99	-	-



ДОКУМЕНТ ПОДПИСАН
ЭЛЕКТРОННОЙ ПОДПИСЬЮ

Сертификат: 00ВВ056В7401СВ38Д2В3576АСДС8425108

Владелец: ФЕДЕРАЛЬНАЯ СЛУЖБА ГОСУДАРСТВЕННОЙ

РЕГИСТРАЦИИ, КАДАСТРА И КАРТОГРАФИИ

Действителен: с 27.06.2023 по 19.09.2024

полное наименование должности

инициалы, фамилия

Земельный участок

вид объекта недвижимости

Лист № 61 раздела 4.2

Всего листов раздела 4.2: 223

Всего разделов: 8

Всего листов выписки: 533

11.07.2024г. № КУВИ-001/2024-180912229

Кадастровый номер:

78:07:0003119:2

1	2	3	4	5
25	98026.45	114386.73	-	-
26	98025.27	114386.62	-	-
27	98024.08	114386.68	-	-
28	98022.91	114386.88	-	-
29	98021.77	114387.24	-	-
30	98020.69	114387.74	-	-
31	98019.69	114388.38	-	-
32	98018.78	114389.14	-	-
33	98017.98	114390.02	-	-
34	98017.29	114390.99	-	-
35	98016.74	114392.05	-	-
36	98016.33	114393.16	-	-
37	98016.08	114394.33	-	-
38	98015.18	114395.57	-	-
39	98014.4	114396.89	-	-
40	98013.76	114398.29	-	-
41	98013.26	114399.74	-	-
42	98012.91	114401.23	-	-
43	98012.7	114402.75	-	-
44	98012.65	114404.29	-	-
45	98012.75	114405.82	-	-
46	98012.99	114407.33	-	-
47	98013.39	114408.82	-	-
48	98013.93	114410.26	-	-
49	98014.6	114411.63	-	-
50	98015.41	114412.94	-	-
51	98016.35	114414.16	-	-
52	98017.31	114415.21	-	-
53	98018.37	114416.16	-	-



ДОКУМЕНТ ПОДПИСАН
ЭЛЕКТРОННОЙ ПОДПИСЬЮ

Сертификат: 00ВВ056В7401СВ38D2В3576АСDC8425108

Владелец: ФЕДЕРАЛЬНАЯ СЛУЖБА ГОСУДАРСТВЕННОЙ

РЕГИСТРАЦИИ, КАДАСТРА И КАРТОГРАФИИ

Действителен: с 27.06.2023 по 19.09.2024

полное наименование должности

инициалы, фамилия

Земельный участок

вид объекта недвижимости

Лист № 62 раздела 4.2

Всего листов раздела 4.2: 223

Всего разделов: 8

Всего листов выписки: 533

11.07.2024г. № КУВИ-001/2024-180912229

Кадастровый номер:

78:07:0003119:2

1	2	3	4	5
54	98019.53	114416.99	-	-
55	98020.77	114417.7	-	-
56	98022.08	114418.28	-	-
57	98023.43	114418.72	-	-
58	98024.83	114419.03	-	-
59	98026.25	114419.18	-	-
60	98027.67	114419.19	-	-
61	98029.1	114419.05	-	-
62	98030.49	114418.77	-	-
63	98031.86	114418.34	-	-
64	98033.17	114417.78	-	-
1	98034.42	114417.09	-	-
1	98101.5	114408.27	-	-
2	98102.3	114407.52	-	-
3	98102.99	114406.67	-	-
4	98103.56	114405.73	-	-
5	98104	114404.72	-	-
6	98104.3	114403.67	-	-
7	98104.46	114402.58	-	-
8	98104.46	114401.48	-	-
9	98104.32	114400.39	-	-
10	98104.04	114399.34	-	-
11	98103.69	114398.51	-	-
12	98103.22	114397.74	-	-
13	98102.64	114397.06	-	-
14	98101.97	114396.47	-	-
15	98101.21	114395.99	-	-
16	98100.39	114395.63	-	-
17	98099.52	114395.4	-	-



ДОКУМЕНТ ПОДПИСАН
ЭЛЕКТРОННОЙ ПОДПИСЬЮ

Сертификат: 00ВВ056В7401СВ38Д2В3576АСДС8425108

Владелец: ФЕДЕРАЛЬНАЯ СЛУЖБА ГОСУДАРСТВЕННОЙ

РЕГИСТРАЦИИ, КАДАСТРА И КАРТОГРАФИИ

Действителен: с 27.06.2023 по 19.09.2024

полное наименование должности

инициалы, фамилия

Земельный участок

вид объекта недвижимости

Лист № 63 раздела 4.2

Всего листов раздела 4.2: 223

Всего разделов: 8

Всего листов выписки: 533

11.07.2024г. № КУВИ-001/2024-180912229

Кадастровый номер:

78:07:0003119:2

1	2	3	4	5
18	98098.63	114395.31	-	-
19	98097.73	114395.35	-	-
20	98096.86	114395.53	-	-
21	98096.25	114394.93	-	-
22	98095.57	114394.44	-	-
23	98094.81	114394.05	-	-
24	98094.01	114393.79	-	-
25	98093.18	114393.65	-	-
26	98092.33	114393.64	-	-
27	98091.49	114393.76	-	-
28	98090.69	114394.01	-	-
29	98068.46	114403.17	-	-
30	98067.84	114403.51	-	-
31	98067.31	114403.97	-	-
32	98066.87	114404.52	-	-
33	98066.55	114405.15	-	-
34	98066.37	114405.83	-	-
35	98066.32	114406.54	-	-
36	98065.51	114407.33	-	-
37	98064.81	114408.21	-	-
38	98064.21	114409.17	-	-
39	98063.73	114410.19	-	-
40	98063.37	114411.26	-	-
41	98063.14	114412.37	-	-
42	98063.04	114413.49	-	-
43	98063.07	114414.62	-	-
44	98063.23	114415.74	-	-
45	98063.76	114416.64	-	-
46	98064.42	114417.45	-	-



ДОКУМЕНТ ПОДПИСАН
ЭЛЕКТРОННОЙ ПОДПИСЬЮ

Сертификат: 00ВВ056В7401СВ38D2В3576АСDC8425108

Владелец: ФЕДЕРАЛЬНАЯ СЛУЖБА ГОСУДАРСТВЕННОЙ

РЕГИСТРАЦИИ, КАДАСТРА И КАРТОГРАФИИ

Действителен: с 27.06.2023 по 19.09.2024

полное наименование должности

инициалы, фамилия

Земельный участок

вид объекта недвижимости

Лист № 64 раздела 4.2

Всего листов раздела 4.2: 223

Всего разделов: 8

Всего листов выписки: 533

11.07.2024г. № КУВИ-001/2024-180912229

Кадастровый номер:

78:07:0003119:2

1	2	3	4	5
47	98065.19	114418.16	-	-
48	98066.06	114418.74	-	-
49	98067.01	114419.19	-	-
50	98068.02	114419.48	-	-
51	98069.06	114419.63	-	-
52	98070.11	114419.62	-	-
53	98070.86	114420.13	-	-
54	98071.67	114420.53	-	-
55	98072.54	114420.82	-	-
56	98073.43	114421	-	-
57	98074.34	114421.05	-	-
58	98075.24	114420.98	-	-
59	98076.14	114420.8	-	-
60	98098.18	114412.29	-	-
61	98098.93	114412.03	-	-
62	98099.63	114411.65	-	-
63	98100.25	114411.14	-	-
64	98100.76	114410.52	-	-
65	98101.14	114409.82	-	-
66	98101.39	114409.06	-	-
1	98101.5	114408.27	-	-
1	97909	113851.52	-	-
2	97909.64	113857.55	-	-
3	97909.64	113857.88	-	-
4	97920.1	113964.18	-	-
5	97932.77	114053.47	-	-
6	97950.12	114175.45	-	-
7	97950.34	114176.56	-	-
8	97950.56	114178.79	-	-



ДОКУМЕНТ ПОДПИСАН
ЭЛЕКТРОННОЙ ПОДПИСЬЮ

Сертификат: 00ВВ056В7401СВ38D2В3576АСDС8425108

Владелец: ФЕДЕРАЛЬНАЯ СЛУЖБА ГОСУДАРСТВЕННОЙ

РЕГИСТРАЦИИ, КАДАСТРА И КАРТОГРАФИИ

Действителен: с 27.06.2023 по 19.09.2024

полное наименование должности

инициалы, фамилия

Земельный участок

вид объекта недвижимости

Лист № 65 раздела 4.2

Всего листов раздела 4.2: 223

Всего разделов: 8

Всего листов выписки: 533

11.07.2024г. № КУВИ-001/2024-180912229

Кадастровый номер:

78:07:0003119:2

1	2	3	4	5
9	97952.12	114199.92	-	-
10	97952.12	114200.92	-	-
11	97952.23	114201.92	-	-
12	97952.23	114205.25	-	-
13	97952.23	114208.59	-	-
14	97950.56	114240.5	-	-
15	97950.56	114241.61	-	-
16	97943.86	114336.25	-	-
17	97940.98	114336.71	-	-
18	97938.09	114337.03	-	-
19	97935.19	114337.21	-	-
20	97932.28	114337.24	-	-
21	97929.37	114337.13	-	-
22	97926.48	114336.87	-	-
23	97925.94	114339.99	-	-
24	97928.43	114340.45	-	-
25	97930.94	114340.8	-	-
26	97933.46	114341.02	-	-
27	97936	114341.12	-	-
28	97938.53	114341.1	-	-
29	97941.06	114340.95	-	-
30	97943.59	114340.68	-	-
31	97943.34	114343.69	-	-
32	97942.89	114347.8	-	-
33	97942.11	114351.81	-	-
34	97941	114355.81	-	-
35	97940.11	114358.15	-	-
36	97922.9	114402.72	-	-
37	97960.46	114387.28	-	-



ДОКУМЕНТ ПОДПИСАН
ЭЛЕКТРОННОЙ ПОДПИСЬЮ

Сертификат: 00ВВ056В7401СВ38D2В3576АСDС8425108

Владелец: ФЕДЕРАЛЬНАЯ СЛУЖБА ГОСУДАРСТВЕННОЙ

РЕГИСТРАЦИИ, КАДАСТРА И КАРТОГРАФИИ

Действителен: с 27.06.2023 по 19.09.2024

полное наименование должности

инициалы, фамилия

Земельный участок

вид объекта недвижимости

Лист № 66 раздела 4.2

Всего листов раздела 4.2: 223

Всего разделов: 8

Всего листов выписки: 533

11.07.2024г. № КУВИ-001/2024-180912229

Кадастровый номер:

78:07:0003119:2

1	2	3	4	5
38	98058.53	114347.03	-	-
39	98058.65	114347.03	-	-
40	98128.36	114318.34	-	-
41	98128.59	114318.34	-	-
42	98128.7	114318.23	-	-
43	98128.92	114318.23	-	-
44	98139.93	114313.67	-	-
45	98209.87	114284.76	-	-
46	98210.54	114284.42	-	-
47	98286.73	114253.15	-	-
48	98295.05	114274.84	-	-
49	98296.89	114279.74	-	-
50	98318.28	114334.81	-	-
51	98319.54	114338.01	-	-
52	98331.97	114369.51	-	-
53	98332.76	114371.57	-	-
54	98341.32	114393.04	-	-
55	98345.98	114404.69	-	-
56	98345.69	114404.88	-	-
57	98346.34	114406.68	-	-
58	98311.9	114427.6	-	-
59	98278.56	114444.39	-	-
60	98257.24	114452.24	-	-
61	98252.47	114453.96	-	-
62	98112.38	114511.42	-	-
63	97840.86	114619.9	-	-
64	97839.18	114619.31	-	-
65	97839.12	114619.49	-	-
66	97836.81	114618.52	-	-



ДОКУМЕНТ ПОДПИСАН
ЭЛЕКТРОННОЙ ПОДПИСЬЮ

Сертификат: 00ВВ056В7401СВ38D2В3576АСDС8425108

Владелец: ФЕДЕРАЛЬНАЯ СЛУЖБА ГОСУДАРСТВЕННОЙ

РЕГИСТРАЦИИ, КАДАСТРА И КАРТОГРАФИИ

Действителен: с 27.06.2023 по 19.09.2024

полное наименование должности

инициалы, фамилия

Земельный участок

вид объекта недвижимости

Лист № 67 раздела 4.2

Всего листов раздела 4.2: 223

Всего разделов: 8

Всего листов выписки: 533

11.07.2024г. № КУВИ-001/2024-180912229

Кадастровый номер:

78:07:0003119:2

1	2	3	4	5
67	97836.89	114618.33	-	-
68	97835.17	114617.4	-	-
69	97829.19	114595.6	-	-
70	97828.44	114591.12	-	-
71	97828.17	114586.64	-	-
72	97828.37	114582.09	-	-
73	97830.32	114573.21	-	-
74	97836.28	114551.53	-	-
75	97852.02	114502.89	-	-
76	97906.51	114368.07	-	-
77	97907.76	114364.54	-	-
78	97917.82	114339.45	-	-
79	97925.08	114195.56	-	-
80	97912.75	114101.89	-	-
81	97892.41	113986.61	-	-
82	97883.19	113874.17	-	-
83	97905.07	113853.07	-	-
1	97909	113851.52	-	-



ДОКУМЕНТ ПОДПИСАН
ЭЛЕКТРОННОЙ ПОДПИСЬЮ

Сертификат: 00ВВ056В7401СВ38D2В3576АСDC8425108

Владелец: ФЕДЕРАЛЬНАЯ СЛУЖБА ГОСУДАРСТВЕННОЙ

РЕГИСТРАЦИИ, КАДАСТРА И КАРТОГРАФИИ

Действителен: с 27.06.2023 по 19.09.2024

полное наименование должности

инициалы, фамилия

Земельный участок

вид объекта недвижимости

Лист № 68 раздела 4.2

Всего листов раздела 4.2: 223

Всего разделов: 8

Всего листов выписки: 533

11.07.2024г. № КУВИ-001/2024-180912229

Кадастровый номер:

78:07:0003119:2

Сведения о характерных точках границы части (частей) земельного участка

Учетный номер части: 78:07:0003119:2/72

Система координат СК-1964

Номер точки	Координаты, м		Описание закрепления на местности	Средняя квадратичная погрешность определения координат характерных точек границ земельного участка, м
	X	Y		
1	2	3	4	5
1	97856.68	114491.36	-	-
2	97883.62	114501.48	-	-
3	97878.29	114514.71	-	-
4	97865.72	114550.07	-	-
5	97865.28	114551.74	-	-
6	97860.61	114567.97	-	-
7	97856.49	114587.21	-	-
8	97853.84	114601.55	-	-
9	97859	114612.65	-	-
10	97840.86	114619.9	-	-
11	97839.18	114619.31	-	-
12	97839.12	114619.49	-	-
13	97836.81	114618.52	-	-
14	97836.89	114618.33	-	-
15	97835.17	114617.4	-	-
16	97829.19	114595.6	-	-
17	97828.44	114591.12	-	-
18	97828.17	114586.64	-	-
19	97828.37	114582.09	-	-
20	97830.32	114573.21	-	-
21	97836.28	114551.53	-	-
22	97852.02	114502.89	-	-
1	97856.68	114491.36	-	-



ДОКУМЕНТ ПОДПИСАН
ЭЛЕКТРОННОЙ ПОДПИСЬЮ

Сертификат: 00ВВ056В7401СВ38D2В3576АСDC8425108

Владелец: ФЕДЕРАЛЬНАЯ СЛУЖБА ГОСУДАРСТВЕННОЙ

РЕГИСТРАЦИИ, КАДАСТРА И КАРТОГРАФИИ

Действителен: с 27.06.2023 по 19.09.2024

полное наименование должности

инициалы, фамилия

Земельный участок			
вид объекта недвижимости			
Лист № 69 раздела 4.2	Всего листов раздела 4.2: 223	Всего разделов: 8	Всего листов выписки: 533

11.07.2024г. № КУВИ-001/2024-180912229

Кадастровый номер: 78:07:0003119:2

Сведения о характерных точках границы части (частей) земельного участка			
Учетный номер части: 78:07:0003119:2/73			
Система координат СК-1964			

Номер точки	Координаты, м		Описание закрепления на местности	Средняя квадратичная погрешность определения координат характерных точек границ земельного участка, м
	X	Y		
1	2	3	4	5
1	98187.37	113994.41	-	-
2	98185.81	113991.36	-	-
3	98179.17	113993.9	-	-
4	98179.38	113994.09	-	0.1
5	98189.29	113999.44	-	-
6	98187.92	113995.85	-	-
1	98187.37	113994.41	-	-



ДОКУМЕНТ ПОДПИСАН
ЭЛЕКТРОННОЙ ПОДПИСЬЮ

Сертификат: 00ВВ056В7401СВ38D2В3576АСDС8425108

Владелец: ФЕДЕРАЛЬНАЯ СЛУЖБА ГОСУДАРСТВЕННОЙ
РЕГИСТРАЦИИ, КАДАСТРА И КАРТОГРАФИИ
Действителен: с 27.06.2023 по 19.09.2024

полное наименование должности

инициалы, фамилия

Земельный участок

вид объекта недвижимости

Лист № 70 раздела 4.2

Всего листов раздела 4.2: 223

Всего разделов: 8

Всего листов выписки: 533

11.07.2024г. № КУВИ-001/2024-180912229

Кадастровый номер:

78:07:0003119:2

Сведения о характерных точках границы части (частей) земельного участка

Учетный номер части: 78:07:0003119:2/74

Система координат СК-1964

Номер точки	Координаты, м		Описание закрепления на местности	Средняя квадратичная погрешность определения координат характерных точек границ земельного участка, м
	X	Y		
1	2	3	4	5
1	97959.97	113857.23	-	-
2	97958.94	113857.21	-	0.1
3	97915.28	113859.57	-	0.1
4	97896.42	113861.42	-	-
5	97883.19	113874.17	-	-
6	97892.41	113986.61	-	-
7	97912.75	114101.89	-	-
8	97917.92	114141.17	-	-
9	97935.7	114143.61	-	0.1
10	97963.49	114145.24	-	0.1
11	98001.07	114144.14	-	0.1
12	98050.3	114140.74	-	0.1
13	98093.96	114132.55	-	0.1
14	98112.06	114128.46	-	0.1
15	98144.88	114118.21	-	0.1
16	98171.49	114110.94	-	0.1
17	98208.04	114098.06	-	0.1
18	98227.19	114090.28	-	-
19	98226.72	114089.53	-	-
20	98226.2	114089.59	-	-
21	98221.34	114076.6	-	-
22	98219.23	114077.4	-	-
23	98206.78	114044.98	-	-
24	98208.91	114044.14	-	-



ДОКУМЕНТ ПОДПИСАН
ЭЛЕКТРОННОЙ ПОДПИСЬЮ

Сертификат: 00ВВ056В7401СВ38Д2В3576АСДС8425108

Владелец: ФЕДЕРАЛЬНАЯ СЛУЖБА ГОСУДАРСТВЕННОЙ

РЕГИСТРАЦИИ, КАДАСТРА И КАРТОГРАФИИ

Действителен: с 27.06.2023 по 19.09.2024

полное наименование должности

инициалы, фамилия

Земельный участок

вид объекта недвижимости

Лист № 71 раздела 4.2

Всего листов раздела 4.2: 223

Всего разделов: 8

Всего листов выписки: 533

11.07.2024г. № КУВИ-001/2024-180912229

Кадастровый номер:

78:07:0003119:2

1	2	3	4	5
25	98206.3	114037.41	-	-
26	98204.26	114038.17	-	-
27	98196.83	114019.19	-	-
28	98197.25	114018.99	-	-
29	98196.69	114017.58	-	-
30	98196.28	114017.74	-	-
31	98187.92	113995.85	-	-
32	98187.37	113994.41	-	-
33	98185.81	113991.36	-	-
34	98165	113999.31	-	-
35	98141.91	113938	-	-
36	98162.39	113930.29	-	-
37	98153.01	113905.66	-	-
38	98148.61	113904.38	-	-
39	98147.27	113903.97	-	-
40	98140.05	113901.93	-	-
1	97959.97	113857.23	-	-



ДОКУМЕНТ ПОДПИСАН
ЭЛЕКТРОННОЙ ПОДПИСЬЮ

Сертификат: 00ВВ056В7401СВ38D2В3576АСDС8425108

Владелец: ФЕДЕРАЛЬНАЯ СЛУЖБА ГОСУДАРСТВЕННОЙ

РЕГИСТРАЦИИ, КАДАСТРА И КАРТОГРАФИИ

Действителен: с 27.06.2023 по 19.09.2024

полное наименование должности

инициалы, фамилия

Земельный участок

вид объекта недвижимости

Лист № 72 раздела 4.2

Всего листов раздела 4.2: 223

Всего разделов: 8

Всего листов выписки: 533

11.07.2024г. № КУВИ-001/2024-180912229

Кадастровый номер:

78:07:0003119:2

Сведения о характерных точках границы части (частей) земельного участка

Учетный номер части: 78:07:0003119:2/75

Система координат СК-1964

Номер точки	Координаты, м		Описание закрепления на местности	Средняя квадратичная погрешность определения координат характерных точек границ земельного участка, м
	X	Y		
1	2	3	4	5
1	98138.2	113914.99	-	0.1
2	98117.92	113914.5	-	0.1
3	98080.94	113915.92	-	0.1
4	98049.1	113919.89	-	0.1
5	98010.83	113925.11	-	0.1
6	97995.97	113927.88	-	0.1
7	97971.11	113933.44	-	0.1
8	97952.18	113938.74	-	0.1
9	97929.52	113947.95	-	0.1
10	97919.06	113953.14	-	0.1
11	97902.57	113966.53	-	0.1
12	97894.7	113975.24	-	0.1
13	97891.97	113981.25	-	-
14	97892.41	113986.61	-	-
15	97893.71	113993.96	-	-
16	97894.12	113994.98	-	0.1
17	97906.98	114013.24	-	0.1
18	97916.58	114020.52	-	0.1
19	97932.39	114030.04	-	0.1
20	97966.49	114042.82	-	0.1
21	97999.17	114049.68	-	0.1
22	98041.06	114054.99	-	0.1
23	98065.66	114057.33	-	0.1
24	98090.13	114058.26	-	0.1



ДОКУМЕНТ ПОДПИСАН
ЭЛЕКТРОННОЙ ПОДПИСЬЮ

Сертификат: 00ВВ056В7401СВ38D2В3576АСDC8425108

Владелец: ФЕДЕРАЛЬНАЯ СЛУЖБА ГОСУДАРСТВЕННОЙ

РЕГИСТРАЦИИ, КАДАСТРА И КАРТОГРАФИИ

Действителен: с 27.06.2023 по 19.09.2024

полное наименование должности

инициалы, фамилия

Земельный участок

вид объекта недвижимости

Лист № 73 раздела 4.2

Всего листов раздела 4.2: 223

Всего разделов: 8

Всего листов выписки: 533

11.07.2024г. № КУВИ-001/2024-180912229

Кадастровый номер:

78:07:0003119:2

1	2	3	4	5
25	98124.53	114056.8	-	0.1
26	98155.62	114052.63	-	0.1
27	98174.32	114048.66	-	0.1
28	98199.86	114041.75	-	0.1
29	98208.14	114042.17	-	-
30	98206.3	114037.41	-	-
31	98204.26	114038.17	-	-
32	98196.83	114019.19	-	-
33	98197.25	114018.99	-	-
34	98196.69	114017.58	-	-
35	98196.28	114017.74	-	-
36	98187.92	113995.85	-	-
37	98187.37	113994.41	-	-
38	98185.81	113991.36	-	-
39	98165	113999.31	-	-
40	98141.91	113938	-	-
41	98162.39	113930.29	-	-
42	98157.05	113916.26	-	-
1	98138.2	113914.99	-	0.1



ДОКУМЕНТ ПОДПИСАН
ЭЛЕКТРОННОЙ ПОДПИСЬЮ

Сертификат: 00ВВ056В7401СВ38D2В3576АСDC8425108

Владелец: ФЕДЕРАЛЬНАЯ СЛУЖБА ГОСУДАРСТВЕННОЙ

РЕГИСТРАЦИИ, КАДАСТРА И КАРТОГРАФИИ

Действителен: с 27.06.2023 по 19.09.2024

полное наименование должности

инициалы, фамилия

Земельный участок

вид объекта недвижимости

Лист № 74 раздела 4.2

Всего листов раздела 4.2: 223

Всего разделов: 8

Всего листов выписки: 533

11.07.2024г. № КУВИ-001/2024-180912229

Кадастровый номер:

78:07:0003119:2

Сведения о характерных точках границы части (частей) земельного участка

Учетный номер части: 78:07:0003119:2/76

Система координат СК-1964

Номер точки	Координаты, м		Описание закрепления на местности	Средняя квадратичная погрешность определения координат характерных точек границ земельного участка, м
	X	Y		
1	2	3	4	5
1	98093.18	114393.65	-	-
2	98094.01	114393.79	-	-
3	98094.81	114394.05	-	-
4	98095.57	114394.44	-	-
5	98096.25	114394.93	-	-
6	98096.86	114395.53	-	-
7	98097.73	114395.35	-	-
8	98098.63	114395.31	-	-
9	98099.52	114395.4	-	-
10	98100.39	114395.63	-	-
11	98101.21	114395.99	-	-
12	98101.97	114396.47	-	-
13	98102.64	114397.06	-	-
14	98103.22	114397.74	-	-
15	98103.69	114398.51	-	-
16	98104.04	114399.34	-	-
17	98104.32	114400.39	-	-
18	98104.46	114401.48	-	-
19	98104.46	114402.58	-	-
20	98104.3	114403.67	-	-
21	98104	114404.72	-	-
22	98103.56	114405.73	-	-
23	98102.99	114406.67	-	-
24	98102.3	114407.52	-	-



ДОКУМЕНТ ПОДПИСАН
ЭЛЕКТРОННОЙ ПОДПИСЬЮ

Сертификат: 00ВВ056В7401СВ38Д2В3576АСДС8425108

Владелец: ФЕДЕРАЛЬНАЯ СЛУЖБА ГОСУДАРСТВЕННОЙ

РЕГИСТРАЦИИ, КАДАСТРА И КАРТОГРАФИИ

Действителен: с 27.06.2023 по 19.09.2024

полное наименование должности

инициалы, фамилия

Земельный участок

вид объекта недвижимости

Лист № 75 раздела 4.2

Всего листов раздела 4.2: 223

Всего разделов: 8

Всего листов выписки: 533

11.07.2024г. № КУВИ-001/2024-180912229

Кадастровый номер:

78:07:0003119:2

1	2	3	4	5
25	98101.5	114408.27	-	-
26	98101.39	114409.06	-	-
27	98101.14	114409.82	-	-
28	98100.76	114410.52	-	-
29	98100.25	114411.14	-	-
30	98099.63	114411.65	-	-
31	98098.93	114412.03	-	-
32	98098.18	114412.29	-	-
33	98076.14	114420.8	-	-
34	98075.24	114420.98	-	-
35	98074.34	114421.05	-	-
36	98073.43	114421	-	-
37	98072.54	114420.82	-	-
38	98071.67	114420.53	-	-
39	98070.86	114420.13	-	-
40	98070.11	114419.62	-	-
41	98069.06	114419.63	-	-
42	98068.02	114419.48	-	-
43	98067.01	114419.19	-	-
44	98066.06	114418.74	-	-
45	98065.19	114418.16	-	-
46	98064.42	114417.45	-	-
47	98063.76	114416.64	-	-
48	98063.23	114415.74	-	-
49	98063.07	114414.62	-	-
50	98063.04	114413.49	-	-
51	98063.14	114412.37	-	-
52	98063.37	114411.26	-	-
53	98063.73	114410.19	-	-



ДОКУМЕНТ ПОДПИСАН
ЭЛЕКТРОННОЙ ПОДПИСЬЮ

Сертификат: 00ВВ056В7401СВ38D2В3576АСDС8425108

Владелец: ФЕДЕРАЛЬНАЯ СЛУЖБА ГОСУДАРСТВЕННОЙ

РЕГИСТРАЦИИ, КАДАСТРА И КАРТОГРАФИИ

Действителен: с 27.06.2023 по 19.09.2024

полное наименование должности

инициалы, фамилия

Земельный участок

вид объекта недвижимости

Лист № 76 раздела 4.2

Всего листов раздела 4.2: 223

Всего разделов: 8

Всего листов выписки: 533

11.07.2024г. № КУВИ-001/2024-180912229

Кадастровый номер:

78:07:0003119:2

1	2	3	4	5
54	98064.21	114409.17	-	-
55	98064.81	114408.21	-	-
56	98065.51	114407.33	-	-
57	98066.32	114406.54	-	-
58	98066.37	114405.83	-	-
59	98066.55	114405.15	-	-
60	98066.87	114404.52	-	-
61	98067.31	114403.97	-	-
62	98067.84	114403.51	-	-
63	98068.46	114403.17	-	-
64	98090.69	114394.01	-	-
65	98091.49	114393.76	-	-
66	98092.33	114393.64	-	-
1	98093.18	114393.65	-	-
1	98024.08	114386.68	-	-
2	98025.27	114386.62	-	-
3	98026.45	114386.73	-	-
4	98027.61	114386.99	-	-
5	98028.73	114387.39	-	-
6	98029.78	114387.94	-	-
7	98030.76	114388.62	-	-
8	98031.64	114389.43	-	-
9	98032.93	114390.45	-	-
10	98034.13	114391.59	-	-
11	98035.23	114392.83	-	-
12	98036.21	114394.16	-	-
13	98037.06	114395.57	-	-
14	98037.79	114397.05	-	-
15	98038.39	114398.6	-	-



ДОКУМЕНТ ПОДПИСАН
ЭЛЕКТРОННОЙ ПОДПИСЬЮ

Сертификат: 00ВВ056В7401СВ38D2В3576АСDС8425108

Владелец: ФЕДЕРАЛЬНАЯ СЛУЖБА ГОСУДАРСТВЕННОЙ

РЕГИСТРАЦИИ, КАДАСТРА И КАРТОГРАФИИ

Действителен: с 27.06.2023 по 19.09.2024

полное наименование должности

инициалы, фамилия

Земельный участок

вид объекта недвижимости

Лист № 77 раздела 4.2

Всего листов раздела 4.2: 223

Всего разделов: 8

Всего листов выписки: 533

11.07.2024г. № КУВИ-001/2024-180912229

Кадастровый номер:

78:07:0003119:2

1	2	3	4	5
16	98038.84	114400.19	-	-
17	98039.15	114401.81	-	-
18	98039.32	114403.45	-	-
19	98039.33	114405.11	-	-
20	98039.21	114406.75	-	-
21	98038.93	114408.38	-	-
22	98038.51	114409.98	-	-
23	98037.95	114411.54	-	-
24	98037.26	114413.04	-	-
25	98036.43	114414.47	-	-
26	98035.48	114415.82	-	-
27	98034.42	114417.09	-	-
28	98033.17	114417.78	-	-
29	98031.86	114418.34	-	-
30	98030.49	114418.77	-	-
31	98029.1	114419.05	-	-
32	98027.67	114419.19	-	-
33	98026.25	114419.18	-	-
34	98024.83	114419.03	-	-
35	98023.43	114418.72	-	-
36	98022.08	114418.28	-	-
37	98020.77	114417.7	-	-
38	98019.53	114416.99	-	-
39	98018.37	114416.16	-	-
40	98017.31	114415.21	-	-
41	98016.35	114414.16	-	-
42	98015.41	114412.94	-	-
43	98014.6	114411.63	-	-
44	98013.93	114410.26	-	-



ДОКУМЕНТ ПОДПИСАН
ЭЛЕКТРОННОЙ ПОДПИСЬЮ

Сертификат: 00ВВ056В7401СВ38Д2В3576АСДС8425108

Владелец: ФЕДЕРАЛЬНАЯ СЛУЖБА ГОСУДАРСТВЕННОЙ

РЕГИСТРАЦИИ, КАДАСТРА И КАРТОГРАФИИ

Действителен: с 27.06.2023 по 19.09.2024

полное наименование должности

инициалы, фамилия

Земельный участок

вид объекта недвижимости

Лист № 78 раздела 4.2

Всего листов раздела 4.2: 223

Всего разделов: 8

Всего листов выписки: 533

11.07.2024г. № КУВИ-001/2024-180912229

Кадастровый номер:

78:07:0003119:2

1	2	3	4	5
45	98013.39	114408.82	-	-
46	98012.99	114407.33	-	-
47	98012.75	114405.82	-	-
48	98012.65	114404.29	-	-
49	98012.7	114402.75	-	-
50	98012.91	114401.23	-	-
51	98013.26	114399.74	-	-
52	98013.76	114398.29	-	-
53	98014.4	114396.89	-	-
54	98015.18	114395.57	-	-
55	98016.08	114394.33	-	-
56	98016.33	114393.16	-	-
57	98016.74	114392.05	-	-
58	98017.29	114390.99	-	-
59	98017.98	114390.02	-	-
60	98018.78	114389.14	-	-
61	98019.69	114388.38	-	-
62	98020.69	114387.74	-	-
63	98021.77	114387.24	-	-
64	98022.91	114386.88	-	-
1	98024.08	114386.68	-	-
1	98031.6	114300.21	-	-
2	98032.06	114300.21	-	-
3	98032.51	114300.35	-	-
4	98032.9	114300.62	-	-
5	98033.19	114300.98	-	-
6	98033.37	114301.41	-	-
7	98033.41	114301.88	-	-
8	98033.32	114302.34	-	-



ДОКУМЕНТ ПОДПИСАН
ЭЛЕКТРОННОЙ ПОДПИСЬЮ

Сертификат: 00ВВ056В7401СВ38D2В3576АСDC8425108

Владелец: ФЕДЕРАЛЬНАЯ СЛУЖБА ГОСУДАРСТВЕННОЙ

РЕГИСТРАЦИИ, КАДАСТРА И КАРТОГРАФИИ

Действителен: с 27.06.2023 по 19.09.2024

полное наименование должности

инициалы, фамилия

Земельный участок

вид объекта недвижимости

Лист № 79 раздела 4.2

Всего листов раздела 4.2: 223

Всего разделов: 8

Всего листов выписки: 533

11.07.2024г. № КУВИ-001/2024-180912229

Кадастровый номер:

78:07:0003119:2

1	2	3	4	5
9	98033.1	114302.75	-	-
10	98032.77	114303.08	-	-
11	98032.36	114303.31	-	-
12	98029.96	114303.7	-	-
13	98027.59	114304.23	-	-
14	98025.26	114304.9	-	-
15	98022.97	114305.72	-	-
16	98020.74	114306.66	-	-
17	98018.57	114307.74	-	-
18	98016.46	114308.95	-	-
19	98014.44	114310.29	-	-
20	98012.67	114311.6	-	-
21	98010.97	114313.01	-	-
22	98009.35	114314.51	-	-
23	98007.82	114316.1	-	-
24	98006.29	114317.22	-	-
25	98004.71	114318.27	-	-
26	98003.08	114319.22	-	-
27	98001.4	114320.09	-	-
28	97999.4	114320.97	-	-
29	97997.36	114321.73	-	-
30	97995.27	114322.36	-	-
31	97993.14	114322.86	-	-
32	97990.99	114323.22	-	-
33	97988.83	114323.46	-	-
34	97986.65	114323.55	-	-
35	97984.47	114323.52	-	-
36	97982.42	114323.86	-	-
37	97980.39	114324.31	-	-



ДОКУМЕНТ ПОДПИСАН
ЭЛЕКТРОННОЙ ПОДПИСЬЮ

Сертификат: 00ВВ056В7401СВ38D2В3576АСDС8425108

Владелец: ФЕДЕРАЛЬНАЯ СЛУЖБА ГОСУДАРСТВЕННОЙ

РЕГИСТРАЦИИ, КАДАСТРА И КАРТОГРАФИИ

Действителен: с 27.06.2023 по 19.09.2024

полное наименование должности

инициалы, фамилия

Земельный участок

вид объекта недвижимости

Лист № 80 раздела 4.2

Всего листов раздела 4.2: 223

Всего разделов: 8

Всего листов выписки: 533

11.07.2024г. № КУВИ-001/2024-180912229

Кадастровый номер:

78:07:0003119:2

1	2	3	4	5
38	97978.39	114324.87	-	-
39	97976.42	114325.53	-	-
40	97974.49	114326.3	-	-
41	97972.34	114327.29	-	-
42	97970.26	114328.42	-	-
43	97968.25	114329.67	-	-
44	97966.32	114331.04	-	-
45	97964.47	114332.53	-	-
46	97962.73	114334.13	-	-
47	97960.49	114335.35	-	-
48	97958.2	114336.46	-	-
49	97955.86	114337.46	-	-
50	97953.48	114338.34	-	-
51	97951.05	114339.11	-	-
52	97948.59	114339.75	-	-
53	97946.1	114340.27	-	-
54	97943.59	114340.68	-	-
55	97941.06	114340.95	-	-
56	97938.53	114341.1	-	-
57	97936	114341.12	-	-
58	97933.46	114341.02	-	-
59	97930.94	114340.8	-	-
60	97928.43	114340.45	-	-
61	97925.94	114339.99	-	-
62	97926.48	114336.87	-	-
63	97929.37	114337.13	-	-
64	97932.28	114337.24	-	-
65	97935.19	114337.21	-	-
66	97938.09	114337.03	-	-



ДОКУМЕНТ ПОДПИСАН
ЭЛЕКТРОННОЙ ПОДПИСЬЮ

Сертификат: 00ВВ056В7401СВ38D2В3576АСDС8425108

Владелец: ФЕДЕРАЛЬНАЯ СЛУЖБА ГОСУДАРСТВЕННОЙ

РЕГИСТРАЦИИ, КАДАСТРА И КАРТОГРАФИИ

Действителен: с 27.06.2023 по 19.09.2024

полное наименование должности

инициалы, фамилия

Земельный участок

вид объекта недвижимости

Лист № 81 раздела 4.2

Всего листов раздела 4.2: 223

Всего разделов: 8

Всего листов выписки: 533

11.07.2024г. № КУВИ-001/2024-180912229

Кадастровый номер:

78:07:0003119:2

1	2	3	4	5
67	97940.98	114336.71	-	-
68	97943.86	114336.25	-	-
69	97946.3	114335.73	-	-
70	97948.73	114335.11	-	-
71	97951.13	114334.39	-	-
72	97953.49	114333.56	-	-
73	97955.82	114332.64	-	-
74	97962.53	114329.49	-	-
75	97979.06	114320.4	-	-
76	97981.32	114320.62	-	-
77	97983.59	114320.68	-	-
78	97985.86	114320.6	-	-
79	97988.12	114320.35	-	-
80	97990.35	114319.96	-	-
81	97992.56	114319.42	-	-
82	97994.72	114318.72	-	-
83	97996.84	114317.89	-	-
84	97998.86	114316.92	-	-
85	98000.82	114315.82	-	-
86	98002.7	114314.59	-	-
87	98004.49	114313.24	-	-
88	98006.18	114311.77	-	-
89	98007.78	114310.2	-	-
90	98009.65	114308.82	-	-
91	98011.59	114307.53	-	-
92	98013.58	114306.32	-	-
93	98015.62	114305.21	-	-
94	98017.72	114304.2	-	-
95	98019.94	114303.25	-	-



ДОКУМЕНТ ПОДПИСАН
ЭЛЕКТРОННОЙ ПОДПИСЬЮ

Сертификат: 00ВВ056В7401СВ38D2В3576АСDС8425108

Владелец: ФЕДЕРАЛЬНАЯ СЛУЖБА ГОСУДАРСТВЕННОЙ

РЕГИСТРАЦИИ, КАДАСТРА И КАРТОГРАФИИ

Действителен: с 27.06.2023 по 19.09.2024

полное наименование должности

инициалы, фамилия

Земельный участок

вид объекта недвижимости

Лист № 82 раздела 4.2

Всего листов раздела 4.2: 223

Всего разделов: 8

Всего листов выписки: 533

11.07.2024г. № КУВИ-001/2024-180912229

Кадастровый номер:

78:07:0003119:2

1	2	3	4	5
96	98022.21	114302.42	-	-
97	98024.51	114301.7	-	-
98	98026.85	114301.09	-	-
99	98029.21	114300.59	-	-
1	98031.6	114300.21	-	-
1	98072.76	114284.35	-	-
2	98073.53	114284.3	-	-
3	98074.31	114284.38	-	-
4	98075.06	114284.57	-	-
5	98075.77	114284.89	-	-
6	98076.43	114285.32	-	-
7	98076.99	114287.4	-	-
8	98076.89	114287.94	-	-
9	98076.69	114288.45	-	-
10	98076.38	114288.91	-	-
11	98075.99	114289.3	-	-
12	98075.52	114289.59	-	-
13	98075.01	114289.79	-	-
14	98061.21	114295.86	-	-
15	98060.89	114296.64	-	-
16	98060.43	114297.35	-	-
17	98059.85	114297.96	-	-
18	98059.17	114298.46	-	-
19	98058.4	114298.82	-	-
20	98057.59	114299.04	-	-
21	98056.74	114299.1	-	-
22	98055.91	114299.01	-	-
23	98055.1	114298.76	-	-
24	98054.35	114298.37	-	-



ДОКУМЕНТ ПОДПИСАН
ЭЛЕКТРОННОЙ ПОДПИСЬЮ

Сертификат: 00ВВ056В7401СВ38D2В3576АСDС8425108

Владелец: ФЕДЕРАЛЬНАЯ СЛУЖБА ГОСУДАРСТВЕННОЙ

РЕГИСТРАЦИИ, КАДАСТРА И КАРТОГРАФИИ

Действителен: с 27.06.2023 по 19.09.2024

полное наименование должности

инициалы, фамилия

Земельный участок

вид объекта недвижимости

Лист № 83 раздела 4.2

Всего листов раздела 4.2: 223

Всего разделов: 8

Всего листов выписки: 533

11.07.2024г. № КУВИ-001/2024-180912229

Кадастровый номер:

78:07:0003119:2

1	2	3	4	5
25	98053.69	114297.85	-	-
26	98051.83	114294.31	-	-
27	98052.07	114293.34	-	-
28	98052.45	114292.42	-	-
29	98052.96	114291.56	-	-
30	98053.58	114290.77	-	-
31	98054.3	114290.09	-	-
32	98055.11	114289.5	-	-
33	98056	114289.04	-	-
34	98056.94	114288.71	-	-
35	98059.08	114288.61	-	-
36	98061.21	114288.36	-	-
37	98063.32	114287.96	-	-
38	98065.39	114287.39	-	-
39	98067.41	114286.68	-	-
40	98069.38	114285.81	-	-
41	98071.28	114284.81	-	-
42	98072	114284.52	-	-
1	98072.76	114284.35	-	-
1	98103.03	114271.92	-	-
2	98104.63	114271.87	-	-
3	98106.24	114271.95	-	-
4	98107.82	114272.19	-	-
5	98109.39	114272.57	-	-
6	98109.79	114272.6	-	-
7	98110.15	114272.77	-	-
8	98110.42	114273.07	-	-
9	98110.57	114273.44	-	-
10	98110.57	114273.84	-	-



ДОКУМЕНТ ПОДПИСАН
ЭЛЕКТРОННОЙ ПОДПИСЬЮ

Сертификат: 00ВВ056В7401СВ38Д2В3576АСДС8425108

Владелец: ФЕДЕРАЛЬНАЯ СЛУЖБА ГОСУДАРСТВЕННОЙ

РЕГИСТРАЦИИ, КАДАСТРА И КАРТОГРАФИИ

Действителен: с 27.06.2023 по 19.09.2024

полное наименование должности

инициалы, фамилия

Земельный участок

вид объекта недвижимости

Лист № 84 раздела 4.2

Всего листов раздела 4.2: 223

Всего разделов: 8

Всего листов выписки: 533

11.07.2024г. № КУВИ-001/2024-180912229

Кадастровый номер:

78:07:0003119:2

1	2	3	4	5
11	98110.43	114274.22	-	-
12	98110.16	114274.52	-	-
13	98109.47	114275.32	-	-
14	98108.67	114276.02	-	-
15	98107.78	114276.6	-	-
16	98106.82	114277.05	-	-
17	98105.12	114277.36	-	-
18	98103.45	114277.8	-	-
19	98101.82	114278.35	-	-
20	98100.24	114279.02	-	-
21	98098.7	114279.81	-	-
22	98097.23	114280.7	-	-
23	98095.83	114281.7	-	-
24	98095.45	114282.38	-	-
25	98094.96	114282.99	-	-
26	98094.37	114283.5	-	-
27	98093.69	114283.89	-	-
28	98092.95	114284.15	-	-
29	98092.18	114284.27	-	-
30	98091.4	114284.24	-	-
31	98090.63	114284.08	-	-
32	98089.91	114283.78	-	-
33	98089.26	114283.35	-	-
34	98088.7	114282.81	-	-
35	98087.86	114281.28	-	-
36	98087.82	114280.54	-	-
37	98087.92	114279.8	-	-
38	98088.15	114279.1	-	-
39	98088.51	114278.45	-	-



ДОКУМЕНТ ПОДПИСАН
ЭЛЕКТРОННОЙ ПОДПИСЬЮ

Сертификат: 00ВВ056В7401СВ38Д2В3576АСДС8425108

Владелец: ФЕДЕРАЛЬНАЯ СЛУЖБА ГОСУДАРСТВЕННОЙ

РЕГИСТРАЦИИ, КАДАСТРА И КАРТОГРАФИИ

Действителен: с 27.06.2023 по 19.09.2024

полное наименование должности

инициалы, фамилия

Земельный участок

вид объекта недвижимости

Лист № 85 раздела 4.2

Всего листов раздела 4.2: 223

Всего разделов: 8

Всего листов выписки: 533

11.07.2024г. № КУВИ-001/2024-180912229

Кадастровый номер:

78:07:0003119:2

1	2	3	4	5
40	98088.97	114277.87	-	-
41	98089.53	114277.39	-	-
42	98090.17	114277.01	-	-
43	98090.87	114276.76	-	-
44	98091.6	114276.64	-	-
45	98094.14	114275.7	-	-
46	98096.63	114274.64	-	-
47	98099.07	114273.44	-	-
48	98101.44	114272.13	-	-
1	98103.03	114271.92	-	-
1	98219.58	114217.74	-	-
2	98222.5	114216.54	-	-
3	98235.96	114249.56	-	-
4	98233.26	114250.67	-	-
5	98223.47	114254.73	-	-
6	98209.73	114221.84	-	-
1	98219.58	114217.74	-	-
1	97919.61	113847.21	-	-
2	97915.26	113848.95	-	-
3	97909.44	113851.35	-	-
4	97905.07	113853.07	-	-
5	97883.19	113874.17	-	-
6	97892.41	113986.61	-	-
7	97912.75	114101.89	-	-
8	97925.08	114195.56	-	-
9	97917.82	114339.45	-	-
10	97907.76	114364.54	-	-
11	97906.51	114368.07	-	-
12	97873.32	114450.2	-	-



ДОКУМЕНТ ПОДПИСАН
ЭЛЕКТРОННОЙ ПОДПИСЬЮ

Сертификат: 00ВВ056В7401СВ38D2В3576АСDС8425108

Владелец: ФЕДЕРАЛЬНАЯ СЛУЖБА ГОСУДАРСТВЕННОЙ

РЕГИСТРАЦИИ, КАДАСТРА И КАРТОГРАФИИ

Действителен: с 27.06.2023 по 19.09.2024

полное наименование должности

инициалы, фамилия

Земельный участок

вид объекта недвижимости

Лист № 86 раздела 4.2

Всего листов раздела 4.2: 223

Всего разделов: 8

Всего листов выписки: 533

11.07.2024г. № КУВИ-001/2024-180912229

Кадастровый номер:

78:07:0003119:2

1	2	3	4	5
13	97884.17	114452.94	-	0.1
14	97889.11	114455.64	-	0.1
15	97893.71	114459.96	-	0.1
16	97901.78	114465.83	-	0.1
17	97916.96	114480.41	-	0.1
18	97923.44	114495.03	-	0.1
19	97923.89	114512.9	-	0.1
20	97924.05	114533.77	-	0.1
21	97923.22	114539.38	-	0.1
22	97921.43	114545.83	-	0.1
23	97912.68	114579.46	-	0.1
24	97911.17	114589.79	-	0.1
25	97910.23	114592.19	-	-
26	98112.38	114511.42	-	-
27	98252.47	114453.96	-	-
28	98257.24	114452.24	-	-
29	98278.56	114444.39	-	-
30	98311.9	114427.6	-	-
31	98346.34	114406.68	-	-
32	98345.69	114404.88	-	-
33	98345.98	114404.69	-	-
34	98341.32	114393.04	-	-
35	98332.76	114371.57	-	-
36	98331.97	114369.51	-	-
37	98319.54	114338.01	-	-
38	98318.28	114334.81	-	-
39	98296.89	114279.74	-	-
40	98295.05	114274.84	-	-
41	98264.36	114194.84	-	-



ДОКУМЕНТ ПОДПИСАН
ЭЛЕКТРОННОЙ ПОДПИСЬЮ

Сертификат: 00ВВ056В7401СВ38D2В3576АСDС8425108

Владелец: ФЕДЕРАЛЬНАЯ СЛУЖБА ГОСУДАРСТВЕННОЙ

РЕГИСТРАЦИИ, КАДАСТРА И КАРТОГРАФИИ

Действителен: с 27.06.2023 по 19.09.2024

полное наименование должности

инициалы, фамилия

Земельный участок

вид объекта недвижимости

Лист № 87 раздела 4.2

Всего листов раздела 4.2: 223

Всего разделов: 8

Всего листов выписки: 533

11.07.2024г. № КУВИ-001/2024-180912229

Кадастровый номер:

78:07:0003119:2

1	2	3	4	5
42	98263.63	114192.8	-	-
43	98247.31	114150.53	-	-
44	98249.46	114149.76	-	-
45	98246.88	114142.95	-	-
46	98244.87	114143.68	-	-
47	98234.36	114110.46	-	-
48	98229.69	114097.32	-	-
49	98229.66	114097.21	-	-
50	98230.14	114096.98	-	-
51	98229.2	114094.58	-	-
52	98229.67	114094.39	-	-
53	98228.6	114091.57	-	-
54	98228.12	114091.75	-	-
55	98226.72	114089.53	-	-
56	98226.2	114089.59	-	-
57	98221.34	114076.6	-	-
58	98219.23	114077.4	-	-
59	98206.78	114044.98	-	-
60	98208.91	114044.14	-	-
61	98206.3	114037.41	-	-
62	98204.26	114038.17	-	-
63	98196.83	114019.19	-	-
64	98197.25	114018.99	-	-
65	98196.69	114017.58	-	-
66	98196.28	114017.74	-	-
67	98187.92	113995.85	-	-
68	98187.37	113994.41	-	-
69	98185.81	113991.36	-	-
70	98165	113999.31	-	-



ДОКУМЕНТ ПОДПИСАН
ЭЛЕКТРОННОЙ ПОДПИСЬЮ

Сертификат: 00ВВ056В7401СВ38Д2В3576АСДС8425108

Владелец: ФЕДЕРАЛЬНАЯ СЛУЖБА ГОСУДАРСТВЕННОЙ

РЕГИСТРАЦИИ, КАДАСТРА И КАРТОГРАФИИ

Действителен: с 27.06.2023 по 19.09.2024

полное наименование должности

инициалы, фамилия

Земельный участок

вид объекта недвижимости

Лист № 88 раздела 4.2

Всего листов раздела 4.2: 223

Всего разделов: 8

Всего листов выписки: 533

11.07.2024г. № КУВИ-001/2024-180912229

Кадастровый номер:

78:07:0003119:2

1	2	3	4	5
71	98141.91	113938	-	-
72	98162.39	113930.29	-	-
73	98153.01	113905.66	-	-
74	98148.61	113904.38	-	-
75	98147.27	113903.97	-	-
76	98140.05	113901.93	-	-
1	97919.61	113847.21	-	-



ДОКУМЕНТ ПОДПИСАН
ЭЛЕКТРОННОЙ ПОДПИСЬЮ

Сертификат: 00ВВ056В7401СВ38D2В3576АСDС8425108

Владелец: ФЕДЕРАЛЬНАЯ СЛУЖБА ГОСУДАРСТВЕННОЙ

РЕГИСТРАЦИИ, КАДАСТРА И КАРТОГРАФИИ

Действителен: с 27.06.2023 по 19.09.2024

полное наименование должности

инициалы, фамилия

Земельный участок

вид объекта недвижимости

Лист № 89 раздела 4.2

Всего листов раздела 4.2: 223

Всего разделов: 8

Всего листов выписки: 533

11.07.2024г. № КУВИ-001/2024-180912229

Кадастровый номер:

78:07:0003119:2

Сведения о характерных точках границы части (частей) земельного участка

Учетный номер части: 78:07:0003119:2/77

Система координат СК-1964

Номер точки	Координаты, м		Описание закрепления на местности	Средняя квадратичная погрешность определения координат характерных точек границ земельного участка, м
	X	Y		
1	2	3	4	5
1	98031.6	114300.21	-	-
2	98032.06	114300.21	-	-
3	98032.51	114300.35	-	-
4	98032.9	114300.62	-	-
5	98033.19	114300.98	-	-
6	98033.37	114301.41	-	-
7	98033.41	114301.88	-	-
8	98033.32	114302.34	-	-
9	98033.1	114302.75	-	-
10	98032.77	114303.08	-	-
11	98032.36	114303.31	-	-
12	98029.96	114303.7	-	-
13	98027.59	114304.23	-	-
14	98025.26	114304.9	-	-
15	98022.97	114305.72	-	-
16	98020.74	114306.66	-	-
17	98018.57	114307.74	-	-
18	98016.46	114308.95	-	-
19	98014.44	114310.29	-	-
20	98012.67	114311.6	-	-
21	98010.97	114313.01	-	-
22	98009.35	114314.51	-	-
23	98007.82	114316.1	-	-
24	98006.29	114317.22	-	-



ДОКУМЕНТ ПОДПИСАН
ЭЛЕКТРОННОЙ ПОДПИСЬЮ

Сертификат: 00ВВ056В7401СВ38D2В3576ACDC8425108

Владелец: ФЕДЕРАЛЬНАЯ СЛУЖБА ГОСУДАРСТВЕННОЙ

РЕГИСТРАЦИИ, КАДАСТРА И КАРТОГРАФИИ

Действителен: с 27.06.2023 по 19.09.2024

полное наименование должности

инициалы, фамилия

Земельный участок

вид объекта недвижимости

Лист № 90 раздела 4.2

Всего листов раздела 4.2: 223

Всего разделов: 8

Всего листов выписки: 533

11.07.2024г. № КУВИ-001/2024-180912229

Кадастровый номер:

78:07:0003119:2

1	2	3	4	5
25	98004.71	114318.27	-	-
26	98003.08	114319.22	-	-
27	98001.4	114320.09	-	-
28	97999.4	114320.97	-	-
29	97997.36	114321.73	-	-
30	97995.27	114322.36	-	-
31	97993.14	114322.86	-	-
32	97990.99	114323.22	-	-
33	97988.83	114323.46	-	-
34	97986.65	114323.55	-	-
35	97984.47	114323.52	-	-
36	97982.42	114323.86	-	-
37	97980.39	114324.31	-	-
38	97978.39	114324.87	-	-
39	97976.42	114325.53	-	-
40	97974.49	114326.3	-	-
41	97972.34	114327.29	-	-
42	97970.26	114328.42	-	-
43	97968.25	114329.67	-	-
44	97966.32	114331.04	-	-
45	97964.47	114332.53	-	-
46	97962.73	114334.13	-	-
47	97960.49	114335.35	-	-
48	97958.2	114336.46	-	-
49	97955.86	114337.46	-	-
50	97953.48	114338.34	-	-
51	97951.05	114339.11	-	-
52	97948.59	114339.75	-	-
53	97946.1	114340.27	-	-



ДОКУМЕНТ ПОДПИСАН
ЭЛЕКТРОННОЙ ПОДПИСЬЮ

Сертификат: 00ВВ056В7401СВ38D2В3576АСDС8425108

Владелец: ФЕДЕРАЛЬНАЯ СЛУЖБА ГОСУДАРСТВЕННОЙ

РЕГИСТРАЦИИ, КАДАСТРА И КАРТОГРАФИИ

Действителен: с 27.06.2023 по 19.09.2024

полное наименование должности

инициалы, фамилия

Земельный участок

вид объекта недвижимости

Лист № 91 раздела 4.2

Всего листов раздела 4.2: 223

Всего разделов: 8

Всего листов выписки: 533

11.07.2024г. № КУВИ-001/2024-180912229

Кадастровый номер:

78:07:0003119:2

1	2	3	4	5
54	97943.59	114340.68	-	-
55	97941.06	114340.95	-	-
56	97938.53	114341.1	-	-
57	97936	114341.12	-	-
58	97933.46	114341.02	-	-
59	97930.94	114340.8	-	-
60	97928.43	114340.45	-	-
61	97925.94	114339.99	-	-
62	97926.48	114336.87	-	-
63	97929.37	114337.13	-	-
64	97932.28	114337.24	-	-
65	97935.19	114337.21	-	-
66	97938.09	114337.03	-	-
67	97940.98	114336.71	-	-
68	97943.86	114336.25	-	-
69	97946.3	114335.73	-	-
70	97948.73	114335.11	-	-
71	97951.13	114334.39	-	-
72	97953.49	114333.56	-	-
73	97955.82	114332.64	-	-
74	97962.53	114329.49	-	-
75	97979.06	114320.4	-	-
76	97981.32	114320.62	-	-
77	97983.59	114320.68	-	-
78	97985.86	114320.6	-	-
79	97988.12	114320.35	-	-
80	97990.35	114319.96	-	-
81	97992.56	114319.42	-	-
82	97994.72	114318.72	-	-



ДОКУМЕНТ ПОДПИСАН
ЭЛЕКТРОННОЙ ПОДПИСЬЮ

Сертификат: 00ВВ056В7401СВ38D2В3576АСDC8425108

Владелец: ФЕДЕРАЛЬНАЯ СЛУЖБА ГОСУДАРСТВЕННОЙ

РЕГИСТРАЦИИ, КАДАСТРА И КАРТОГРАФИИ

Действителен: с 27.06.2023 по 19.09.2024

полное наименование должности

инициалы, фамилия

Земельный участок

вид объекта недвижимости

Лист № 92 раздела 4.2

Всего листов раздела 4.2: 223

Всего разделов: 8

Всего листов выписки: 533

11.07.2024г. № КУВИ-001/2024-180912229

Кадастровый номер:

78:07:0003119:2

1	2	3	4	5
83	97996.84	114317.89	-	-
84	97998.86	114316.92	-	-
85	98000.82	114315.82	-	-
86	98002.7	114314.59	-	-
87	98004.49	114313.24	-	-
88	98006.18	114311.77	-	-
89	98007.78	114310.2	-	-
90	98009.65	114308.82	-	-
91	98011.59	114307.53	-	-
92	98013.58	114306.32	-	-
93	98015.62	114305.21	-	-
94	98017.72	114304.2	-	-
95	98019.94	114303.25	-	-
96	98022.21	114302.42	-	-
97	98024.51	114301.7	-	-
98	98026.85	114301.09	-	-
99	98029.21	114300.59	-	-
1	98031.6	114300.21	-	-
1	98072.76	114284.35	-	-
2	98073.53	114284.3	-	-
3	98074.31	114284.38	-	-
4	98075.06	114284.57	-	-
5	98075.77	114284.89	-	-
6	98076.43	114285.32	-	-
7	98076.99	114287.4	-	-
8	98076.89	114287.94	-	-
9	98076.69	114288.45	-	-
10	98076.38	114288.91	-	-
11	98075.99	114289.3	-	-



ДОКУМЕНТ ПОДПИСАН
ЭЛЕКТРОННОЙ ПОДПИСЬЮ

Сертификат: 00ВВ056В7401СВ38D2В3576АСDС8425108

Владелец: ФЕДЕРАЛЬНАЯ СЛУЖБА ГОСУДАРСТВЕННОЙ

РЕГИСТРАЦИИ, КАДАСТРА И КАРТОГРАФИИ

Действителен: с 27.06.2023 по 19.09.2024

полное наименование должности

инициалы, фамилия

Земельный участок

вид объекта недвижимости

Лист № 93 раздела 4.2

Всего листов раздела 4.2: 223

Всего разделов: 8

Всего листов выписки: 533

11.07.2024г. № КУВИ-001/2024-180912229

Кадастровый номер:

78:07:0003119:2

1	2	3	4	5
12	98075.52	114289.59	-	-
13	98075.01	114289.79	-	-
14	98061.21	114295.86	-	-
15	98060.89	114296.64	-	-
16	98060.43	114297.35	-	-
17	98059.85	114297.96	-	-
18	98059.17	114298.46	-	-
19	98058.4	114298.82	-	-
20	98057.59	114299.04	-	-
21	98056.74	114299.1	-	-
22	98055.91	114299.01	-	-
23	98055.1	114298.76	-	-
24	98054.35	114298.37	-	-
25	98053.69	114297.85	-	-
26	98051.83	114294.31	-	-
27	98052.07	114293.34	-	-
28	98052.45	114292.42	-	-
29	98052.96	114291.56	-	-
30	98053.58	114290.77	-	-
31	98054.3	114290.09	-	-
32	98055.11	114289.5	-	-
33	98056	114289.04	-	-
34	98056.94	114288.71	-	-
35	98059.08	114288.61	-	-
36	98061.21	114288.36	-	-
37	98063.32	114287.96	-	-
38	98065.39	114287.39	-	-
39	98067.41	114286.68	-	-
40	98069.38	114285.81	-	-



ДОКУМЕНТ ПОДПИСАН
ЭЛЕКТРОННОЙ ПОДПИСЬЮ

Сертификат: 00ВВ056В7401СВ38Д2В3576АСДС8425108

Владелец: ФЕДЕРАЛЬНАЯ СЛУЖБА ГОСУДАРСТВЕННОЙ

РЕГИСТРАЦИИ, КАДАСТРА И КАРТОГРАФИИ

Действителен: с 27.06.2023 по 19.09.2024

полное наименование должности

инициалы, фамилия

Земельный участок

вид объекта недвижимости

Лист № 94 раздела 4.2

Всего листов раздела 4.2: 223

Всего разделов: 8

Всего листов выписки: 533

11.07.2024г. № КУВИ-001/2024-180912229

Кадастровый номер:

78:07:0003119:2

1	2	3	4	5
41	98071.28	114284.81	-	-
42	98072	114284.52	-	-
1	98072.76	114284.35	-	-
1	98103.03	114271.92	-	-
2	98104.63	114271.87	-	-
3	98106.24	114271.95	-	-
4	98107.82	114272.19	-	-
5	98109.39	114272.57	-	-
6	98109.79	114272.6	-	-
7	98110.15	114272.77	-	-
8	98110.42	114273.07	-	-
9	98110.57	114273.44	-	-
10	98110.57	114273.84	-	-
11	98110.43	114274.22	-	-
12	98110.16	114274.52	-	-
13	98109.47	114275.32	-	-
14	98108.67	114276.02	-	-
15	98107.78	114276.6	-	-
16	98106.82	114277.05	-	-
17	98105.12	114277.36	-	-
18	98103.45	114277.8	-	-
19	98101.82	114278.35	-	-
20	98100.24	114279.02	-	-
21	98098.7	114279.81	-	-
22	98097.23	114280.7	-	-
23	98095.83	114281.7	-	-
24	98095.45	114282.38	-	-
25	98094.96	114282.99	-	-
26	98094.37	114283.5	-	-



ДОКУМЕНТ ПОДПИСАН
ЭЛЕКТРОННОЙ ПОДПИСЬЮ

Сертификат: 00ВВ056В7401СВ38D2В3576АСDС8425108

Владелец: ФЕДЕРАЛЬНАЯ СЛУЖБА ГОСУДАРСТВЕННОЙ

РЕГИСТРАЦИИ, КАДАСТРА И КАРТОГРАФИИ

Действителен: с 27.06.2023 по 19.09.2024

полное наименование должности

инициалы, фамилия

Земельный участок

вид объекта недвижимости

Лист № 95 раздела 4.2

Всего листов раздела 4.2: 223

Всего разделов: 8

Всего листов выписки: 533

11.07.2024г. № КУВИ-001/2024-180912229

Кадастровый номер:

78:07:0003119:2

1	2	3	4	5
27	98093.69	114283.89	-	-
28	98092.95	114284.15	-	-
29	98092.18	114284.27	-	-
30	98091.4	114284.24	-	-
31	98090.63	114284.08	-	-
32	98089.91	114283.78	-	-
33	98089.26	114283.35	-	-
34	98088.7	114282.81	-	-
35	98087.86	114281.28	-	-
36	98087.82	114280.54	-	-
37	98087.92	114279.8	-	-
38	98088.15	114279.1	-	-
39	98088.51	114278.45	-	-
40	98088.97	114277.87	-	-
41	98089.53	114277.39	-	-
42	98090.17	114277.01	-	-
43	98090.87	114276.76	-	-
44	98091.6	114276.64	-	-
45	98094.14	114275.7	-	-
46	98096.63	114274.64	-	-
47	98099.07	114273.44	-	-
48	98101.44	114272.13	-	-
1	98103.03	114271.92	-	-
1	98219.58	114217.74	-	-
2	98222.5	114216.54	-	-
3	98235.96	114249.56	-	-
4	98233.26	114250.67	-	-
5	98223.47	114254.73	-	-
6	98209.73	114221.84	-	-



ДОКУМЕНТ ПОДПИСАН
ЭЛЕКТРОННОЙ ПОДПИСЬЮ

Сертификат: 00ВВ056В7401СВ38Д2В3576АСДС8425108

Владелец: ФЕДЕРАЛЬНАЯ СЛУЖБА ГОСУДАРСТВЕННОЙ

РЕГИСТРАЦИИ, КАДАСТРА И КАРТОГРАФИИ

Действителен: с 27.06.2023 по 19.09.2024

полное наименование должности

инициалы, фамилия

Земельный участок

вид объекта недвижимости

Лист № 96 раздела 4.2

Всего листов раздела 4.2: 223

Всего разделов: 8

Всего листов выписки: 533

11.07.2024г. № КУВИ-001/2024-180912229

Кадастровый номер:

78:07:0003119:2

1	2	3	4	5
1	98219.58	114217.74	-	-
1	97919.61	113847.21	-	-
2	97915.26	113848.95	-	-
3	97909.44	113851.35	-	-
4	97905.07	113853.07	-	-
5	97883.19	113874.17	-	-
6	97892.41	113986.61	-	-
7	97912.75	114101.89	-	-
8	97925.08	114195.56	-	-
9	97917.82	114339.45	-	-
10	97909.13	114361.12	-	-
11	97933.45	114362.75	-	0.1
12	97979.31	114363.77	-	0.1
13	98016.72	114363.3	-	0.1
14	98058.85	114360.23	-	0.1
15	98076.49	114359.54	-	0.1
16	98101.2	114361.73	-	0.1
17	98113.06	114365.83	-	0.1
18	98116.17	114367.74	-	0.1
19	98117.99	114370.8	-	0.1
20	98118.89	114374.22	-	0.1
21	98121.67	114380.4	-	0.1
22	98119.5	114390.01	-	0.1
23	98118.56	114399.63	-	0.1
24	98110.78	114421.16	-	0.1
25	98091.61	114453.68	-	0.1
26	98061.09	114501.08	-	0.1
27	98040.89	114533.31	-	0.1
28	98035.49	114542.14	-	-



ДОКУМЕНТ ПОДПИСАН
ЭЛЕКТРОННОЙ ПОДПИСЬЮ

Сертификат: 00ВВ056В7401СВ38D2В3576АСDC8425108

Владелец: ФЕДЕРАЛЬНАЯ СЛУЖБА ГОСУДАРСТВЕННОЙ

РЕГИСТРАЦИИ, КАДАСТРА И КАРТОГРАФИИ

Действителен: с 27.06.2023 по 19.09.2024

полное наименование должности

инициалы, фамилия

Земельный участок

вид объекта недвижимости

Лист № 97 раздела 4.2

Всего листов раздела 4.2: 223

Всего разделов: 8

Всего листов выписки: 533

11.07.2024г. № КУВИ-001/2024-180912229

Кадастровый номер:

78:07:0003119:2

1	2	3	4	5
29	98112.38	114511.42	-	-
30	98252.47	114453.96	-	-
31	98257.24	114452.24	-	-
32	98278.56	114444.39	-	-
33	98311.9	114427.6	-	-
34	98346.34	114406.68	-	-
35	98345.69	114404.88	-	-
36	98345.98	114404.69	-	-
37	98341.32	114393.04	-	-
38	98332.76	114371.57	-	-
39	98331.97	114369.51	-	-
40	98319.54	114338.01	-	-
41	98318.28	114334.81	-	-
42	98296.89	114279.74	-	-
43	98295.05	114274.84	-	-
44	98264.36	114194.84	-	-
45	98263.63	114192.8	-	-
46	98247.31	114150.53	-	-
47	98249.46	114149.76	-	-
48	98246.88	114142.95	-	-
49	98244.87	114143.68	-	-
50	98234.36	114110.46	-	-
51	98229.69	114097.32	-	-
52	98229.66	114097.21	-	-
53	98230.14	114096.98	-	-
54	98229.2	114094.58	-	-
55	98229.67	114094.39	-	-
56	98228.6	114091.57	-	-
57	98228.12	114091.75	-	-



ДОКУМЕНТ ПОДПИСАН
ЭЛЕКТРОННОЙ ПОДПИСЬЮ

Сертификат: 00ВВ056В7401СВ38D2В3576АСDC8425108

Владелец: ФЕДЕРАЛЬНАЯ СЛУЖБА ГОСУДАРСТВЕННОЙ

РЕГИСТРАЦИИ, КАДАСТРА И КАРТОГРАФИИ

Действителен: с 27.06.2023 по 19.09.2024

полное наименование должности

инициалы, фамилия

Земельный участок

вид объекта недвижимости

Лист № 98 раздела 4.2

Всего листов раздела 4.2: 223

Всего разделов: 8

Всего листов выписки: 533

11.07.2024г. № КУВИ-001/2024-180912229

Кадастровый номер:

78:07:0003119:2

1	2	3	4	5
58	98226.72	114089.53	-	-
59	98226.2	114089.59	-	-
60	98221.34	114076.6	-	-
61	98219.23	114077.4	-	-
62	98206.78	114044.98	-	-
63	98208.91	114044.14	-	-
64	98206.3	114037.41	-	-
65	98204.26	114038.17	-	-
66	98196.83	114019.19	-	-
67	98197.25	114018.99	-	-
68	98196.69	114017.58	-	-
69	98196.28	114017.74	-	-
70	98187.92	113995.85	-	-
71	98187.37	113994.41	-	-
72	98185.81	113991.36	-	-
73	98165	113999.31	-	-
74	98141.91	113938	-	-
75	98162.39	113930.29	-	-
76	98153.01	113905.66	-	-
77	98148.61	113904.38	-	-
78	98147.27	113903.97	-	-
79	98140.05	113901.93	-	-
1	97919.61	113847.21	-	-



ДОКУМЕНТ ПОДПИСАН
ЭЛЕКТРОННОЙ ПОДПИСЬЮ

Сертификат: 00ВВ056В7401СВ38D2В3576АСDC8425108

Владелец: ФЕДЕРАЛЬНАЯ СЛУЖБА ГОСУДАРСТВЕННОЙ

РЕГИСТРАЦИИ, КАДАСТРА И КАРТОГРАФИИ

Действителен: с 27.06.2023 по 19.09.2024

полное наименование должности

инициалы, фамилия

Земельный участок

вид объекта недвижимости

Лист № 99 раздела 4.2

Всего листов раздела 4.2: 223

Всего разделов: 8

Всего листов выписки: 533

11.07.2024г. № КУВИ-001/2024-180912229

Кадастровый номер:

78:07:0003119:2

Сведения о характерных точках границы части (частей) земельного участка

Учетный номер части: 78:07:0003119:2/78

Система координат

Номер точки	Координаты, м		Описание закрепления на местности	Средняя квадратичная погрешность определения координат характерных точек границ земельного участка, м
	X	Y		
1	2	3	4	5
1	97851.4	114615.69	-	-
2	97840.86	114619.9	-	-
3	97839.18	114619.31	-	-
4	97839.12	114619.49	-	-
5	97836.81	114618.52	-	-
6	97836.89	114618.33	-	-
7	97835.17	114617.4	-	-
8	97829.19	114595.6	-	-
9	97828.44	114591.12	-	-
10	97828.17	114586.64	-	-
11	97828.37	114582.09	-	-
12	97830.32	114573.21	-	-
13	97836.28	114551.53	-	-
14	97852.02	114502.89	-	-
15	97906.51	114368.07	-	-
16	97907.76	114364.54	-	-
17	97917.82	114339.45	-	-
18	97925.08	114195.56	-	-
19	97912.75	114101.89	-	-
20	97892.41	113986.61	-	-
21	97883.19	113874.17	-	-
22	97905.07	113853.07	-	-
23	97909.22	113851.44	-	-
24	97914.68	113910.8	-	-



ДОКУМЕНТ ПОДПИСАН
ЭЛЕКТРОННОЙ ПОДПИСЬЮ

Сертификат: 00ВВ056В7401СВ38Д2В3576АСДС8425108

Владелец: ФЕДЕРАЛЬНАЯ СЛУЖБА ГОСУДАРСТВЕННОЙ

РЕГИСТРАЦИИ, КАДАСТРА И КАРТОГРАФИИ

Действителен: с 27.06.2023 по 19.09.2024

полное наименование должности

инициалы, фамилия

Земельный участок

вид объекта недвижимости

Лист № 100 раздела 4.2

Всего листов раздела 4.2: 223

Всего разделов: 8

Всего листов выписки: 533

11.07.2024г. № КУВИ-001/2024-180912229

Кадастровый номер:

78:07:0003119:2

1	2	3	4	5
25	97920.71	113969.97	-	-
26	97925.43	114005.79	-	-
27	97931.67	114045.94	-	-
28	97939.34	114101.82	-	-
29	97944.5	114135.86	-	-
30	97951.35	114188.13	-	-
31	97951.85	114204.98	-	-
32	97949.77	114252.13	-	-
33	97943.63	114335.19	-	-
34	97941.81	114335.49	-	-
35	97937.67	114335.29	-	-
36	97933.89	114335.93	-	-
37	97931.82	114336.62	-	-
38	97930.02	114336.65	-	-
39	97926.72	114335.46	-	-
40	97926.6	114336.88	-	-
41	97926.48	114336.87	-	-
42	97925.94	114339.99	-	-
43	97928.43	114340.45	-	-
44	97930.94	114340.8	-	-
45	97933.46	114341.02	-	-
46	97936	114341.12	-	-
47	97938.53	114341.1	-	-
48	97941.06	114340.95	-	-
49	97943.21	114340.72	-	-
50	97942.77	114346.33	-	-
51	97941.5	114354.21	-	-
52	97939.95	114360.58	-	-
53	97937.8	114367.31	-	-



ДОКУМЕНТ ПОДПИСАН
ЭЛЕКТРОННОЙ ПОДПИСЬЮ

Сертификат: 00ВВ056В7401СВ38D2В3576АСDС8425108

Владелец: ФЕДЕРАЛЬНАЯ СЛУЖБА ГОСУДАРСТВЕННОЙ

РЕГИСТРАЦИИ, КАДАСТРА И КАРТОГРАФИИ

Действителен: с 27.06.2023 по 19.09.2024

полное наименование должности

инициалы, фамилия

Земельный участок

вид объекта недвижимости

Лист № 101 раздела 4.2

Всего листов раздела 4.2: 223

Всего разделов: 8

Всего листов выписки: 533

11.07.2024г. № КУВИ-001/2024-180912229

Кадастровый номер:

78:07:0003119:2

1	2	3	4	5
54	97908.13	114441.48	-	-
55	97878.29	114514.54	-	-
56	97865.45	114550.87	-	-
57	97861.51	114566.99	-	-
58	97855.94	114591.5	-	-
1	97851.4	114615.69	-	-



ДОКУМЕНТ ПОДПИСАН
ЭЛЕКТРОННОЙ ПОДПИСЬЮ

Сертификат: 00ВВ056В7401СВ38D2В3576АСDС8425108

Владелец: ФЕДЕРАЛЬНАЯ СЛУЖБА ГОСУДАРСТВЕННОЙ

РЕГИСТРАЦИИ, КАДАСТРА И КАРТОГРАФИИ

Действителен: с 27.06.2023 по 19.09.2024

полное наименование должности

инициалы, фамилия

Земельный участок

вид объекта недвижимости

Лист № 102 раздела 4.2

Всего листов раздела 4.2: 223

Всего разделов: 8

Всего листов выписки: 533

11.07.2024г. № КУВИ-001/2024-180912229

Кадастровый номер:

78:07:0003119:2

Сведения о характерных точках границы части (частей) земельного участка

Учетный номер части: 78:07:0003119:2/79

Система координат

Номер точки	Координаты, м		Описание закрепления на местности	Средняя квадратичная погрешность определения координат характерных точек границ земельного участка, м
	X	Y		
1	2	3	4	5
1	98341.14	114392.59	-	-
2	98341.32	114393.04	-	-
3	98345.98	114404.69	-	-
4	98345.69	114404.88	-	-
5	98346.34	114406.68	-	-
6	98311.9	114427.6	-	-
7	98278.56	114444.39	-	-
8	98257.24	114452.24	-	-
9	98252.47	114453.96	-	-
10	98112.38	114511.42	-	-
11	97840.86	114619.9	-	-
12	97839.18	114619.31	-	-
13	97839.12	114619.49	-	-
14	97836.81	114618.52	-	-
15	97836.89	114618.33	-	-
16	97835.17	114617.4	-	-
17	97831.05	114602.37	-	-
18	98190.1	114455	-	-
19	98339.4	114393.33	-	-
1	98341.14	114392.59	-	-



ДОКУМЕНТ ПОДПИСАН
ЭЛЕКТРОННОЙ ПОДПИСЬЮ

Сертификат: 00ВВ056В7401СВ38D2В3576АСDC8425108

Владелец: ФЕДЕРАЛЬНАЯ СЛУЖБА ГОСУДАРСТВЕННОЙ

РЕГИСТРАЦИИ, КАДАСТРА И КАРТОГРАФИИ

Действителен: с 27.06.2023 по 19.09.2024

полное наименование должности

инициалы, фамилия

Земельный участок			
вид объекта недвижимости			
Лист № 103 раздела 4.2	Всего листов раздела 4.2: 223	Всего разделов: 8	Всего листов выписки: 533

11.07.2024г. № КУВИ-001/2024-180912229

Кадастровый номер: 78:07:0003119:2

Сведения о характерных точках границы части (частей) земельного участка			
Учетный номер части: 78:07:0003119:2/80			
Система координат			

Номер точки	Координаты, м		Описание закрепления на местности	Средняя квадратичная погрешность определения координат характерных точек границ земельного участка, м
	X	Y		
1	2	3	4	5
1	98286.44	114252.4	-	-
2	98295.05	114274.84	-	-
3	98296.89	114279.74	-	-
4	98318.28	114334.81	-	-
5	98319.54	114338.01	-	-
6	98331.97	114369.51	-	-
7	98332.76	114371.57	-	-
8	98341.32	114393.04	-	-
9	98345.98	114404.69	-	-
10	98345.69	114404.88	-	-
11	98346.34	114406.68	-	-
12	98311.9	114427.6	-	-
13	98278.56	114444.39	-	-
14	98257.24	114452.24	-	-
15	98252.47	114453.96	-	-
16	98112.38	114511.42	-	-
17	97840.86	114619.9	-	-
18	97839.18	114619.31	-	-
19	97839.12	114619.49	-	-
20	97836.81	114618.52	-	-
21	97836.89	114618.33	-	-
22	97835.17	114617.4	-	-
23	97829.19	114595.6	-	-
24	97828.44	114591.12	-	-



ДОКУМЕНТ ПОДПИСАН
ЭЛЕКТРОННОЙ ПОДПИСЬЮ

Сертификат: 00ВВ056В7401СВ38Д2В3576АСДС8425108

Владелец: ФЕДЕРАЛЬНАЯ СЛУЖБА ГОСУДАРСТВЕННОЙ

РЕГИСТРАЦИИ, КАДАСТРА И КАРТОГРАФИИ

Действителен: с 27.06.2023 по 19.09.2024

полное наименование должности

инициалы, фамилия

Земельный участок

вид объекта недвижимости

Лист № 104 раздела 4.2

Всего листов раздела 4.2: 223

Всего разделов: 8

Всего листов выписки: 533

11.07.2024г. № КУВИ-001/2024-180912229

Кадастровый номер:

78:07:0003119:2

1	2	3	4	5
25	97828.17	114586.64	-	-
26	97828.37	114582.09	-	-
27	97830.32	114573.21	-	-
28	97836.28	114551.53	-	-
29	97852.02	114502.89	-	-
30	97886.55	114417.45	-	-
31	98132.94	114316.32	-	-
1	98286.44	114252.4	-	-
1	98034.42	114417.09	-	-
2	98035.48	114415.82	-	-
3	98036.43	114414.47	-	-
4	98037.26	114413.04	-	-
5	98037.95	114411.54	-	-
6	98038.51	114409.98	-	-
7	98038.93	114408.38	-	-
8	98039.21	114406.75	-	-
9	98039.33	114405.11	-	-
10	98039.32	114403.45	-	-
11	98039.15	114401.81	-	-
12	98038.84	114400.19	-	-
13	98038.39	114398.6	-	-
14	98037.79	114397.05	-	-
15	98037.06	114395.57	-	-
16	98036.21	114394.16	-	-
17	98035.23	114392.83	-	-
18	98034.13	114391.59	-	-
19	98032.93	114390.45	-	-
20	98031.64	114389.43	-	-
21	98030.76	114388.62	-	-



ДОКУМЕНТ ПОДПИСАН
ЭЛЕКТРОННОЙ ПОДПИСЬЮ

Сертификат: 00ВВ056В7401СВ38D2В3576АСDС8425108

Владелец: ФЕДЕРАЛЬНАЯ СЛУЖБА ГОСУДАРСТВЕННОЙ

РЕГИСТРАЦИИ, КАДАСТРА И КАРТОГРАФИИ

Действителен: с 27.06.2023 по 19.09.2024

полное наименование должности

инициалы, фамилия

Земельный участок

вид объекта недвижимости

Лист № 105 раздела 4.2

Всего листов раздела 4.2: 223

Всего разделов: 8

Всего листов выписки: 533

11.07.2024г. № КУВИ-001/2024-180912229

Кадастровый номер:

78:07:0003119:2

1	2	3	4	5
22	98029.78	114387.94	-	-
23	98028.73	114387.39	-	-
24	98027.61	114386.99	-	-
25	98026.45	114386.73	-	-
26	98025.27	114386.62	-	-
27	98024.08	114386.68	-	-
28	98022.91	114386.88	-	-
29	98021.77	114387.24	-	-
30	98020.69	114387.74	-	-
31	98019.69	114388.38	-	-
32	98018.78	114389.14	-	-
33	98017.98	114390.02	-	-
34	98017.29	114390.99	-	-
35	98016.74	114392.05	-	-
36	98016.33	114393.16	-	-
37	98016.08	114394.33	-	-
38	98015.18	114395.57	-	-
39	98014.4	114396.89	-	-
40	98013.76	114398.29	-	-
41	98013.26	114399.74	-	-
42	98012.91	114401.23	-	-
43	98012.7	114402.75	-	-
44	98012.65	114404.29	-	-
45	98012.75	114405.82	-	-
46	98012.99	114407.33	-	-
47	98013.39	114408.82	-	-
48	98013.93	114410.26	-	-
49	98014.6	114411.63	-	-
50	98015.41	114412.94	-	-



ДОКУМЕНТ ПОДПИСАН
ЭЛЕКТРОННОЙ ПОДПИСЬЮ

Сертификат: 00ВВ056В7401СВ38D2В3576АСDC8425108

Владелец: ФЕДЕРАЛЬНАЯ СЛУЖБА ГОСУДАРСТВЕННОЙ

РЕГИСТРАЦИИ, КАДАСТРА И КАРТОГРАФИИ

Действителен: с 27.06.2023 по 19.09.2024

полное наименование должности

инициалы, фамилия

Земельный участок

вид объекта недвижимости

Лист № 106 раздела 4.2

Всего листов раздела 4.2: 223

Всего разделов: 8

Всего листов выписки: 533

11.07.2024г. № КУВИ-001/2024-180912229

Кадастровый номер:

78:07:0003119:2

1	2	3	4	5
51	98016.35	114414.16	-	-
52	98017.31	114415.21	-	-
53	98018.37	114416.16	-	-
54	98019.53	114416.99	-	-
55	98020.77	114417.7	-	-
56	98022.08	114418.28	-	-
57	98023.43	114418.72	-	-
58	98024.83	114419.03	-	-
59	98026.25	114419.18	-	-
60	98027.67	114419.19	-	-
61	98029.1	114419.05	-	-
62	98030.49	114418.77	-	-
63	98031.86	114418.34	-	-
64	98033.17	114417.78	-	-
1	98034.42	114417.09	-	-
1	98101.5	114408.27	-	-
2	98102.3	114407.52	-	-
3	98102.99	114406.67	-	-
4	98103.56	114405.73	-	-
5	98104	114404.72	-	-
6	98104.3	114403.67	-	-
7	98104.46	114402.58	-	-
8	98104.46	114401.48	-	-
9	98104.32	114400.39	-	-
10	98104.04	114399.34	-	-
11	98103.69	114398.51	-	-
12	98103.22	114397.74	-	-
13	98102.64	114397.06	-	-
14	98101.97	114396.47	-	-



ДОКУМЕНТ ПОДПИСАН
ЭЛЕКТРОННОЙ ПОДПИСЬЮ

Сертификат: 00ВВ056В7401СВ38Д2В3576АСДС8425108

Владелец: ФЕДЕРАЛЬНАЯ СЛУЖБА ГОСУДАРСТВЕННОЙ

РЕГИСТРАЦИИ, КАДАСТРА И КАРТОГРАФИИ

Действителен: с 27.06.2023 по 19.09.2024

полное наименование должности

инициалы, фамилия

Земельный участок

вид объекта недвижимости

Лист № 107 раздела 4.2

Всего листов раздела 4.2: 223

Всего разделов: 8

Всего листов выписки: 533

11.07.2024г. № КУВИ-001/2024-180912229

Кадастровый номер:

78:07:0003119:2

1	2	3	4	5
15	98101.21	114395.99	-	-
16	98100.39	114395.63	-	-
17	98099.52	114395.4	-	-
18	98098.63	114395.31	-	-
19	98097.73	114395.35	-	-
20	98096.86	114395.53	-	-
21	98096.25	114394.93	-	-
22	98095.57	114394.44	-	-
23	98094.81	114394.05	-	-
24	98094.01	114393.79	-	-
25	98093.18	114393.65	-	-
26	98092.33	114393.64	-	-
27	98091.49	114393.76	-	-
28	98090.69	114394.01	-	-
29	98068.46	114403.17	-	-
30	98067.84	114403.51	-	-
31	98067.31	114403.97	-	-
32	98066.87	114404.52	-	-
33	98066.55	114405.15	-	-
34	98066.37	114405.83	-	-
35	98066.32	114406.54	-	-
36	98065.51	114407.33	-	-
37	98064.81	114408.21	-	-
38	98064.21	114409.17	-	-
39	98063.73	114410.19	-	-
40	98063.37	114411.26	-	-
41	98063.14	114412.37	-	-
42	98063.04	114413.49	-	-
43	98063.07	114414.62	-	-



ДОКУМЕНТ ПОДПИСАН
ЭЛЕКТРОННОЙ ПОДПИСЬЮ

Сертификат: 00ВВ056В7401СВ38Д2В3576АСДС8425108

Владелец: ФЕДЕРАЛЬНАЯ СЛУЖБА ГОСУДАРСТВЕННОЙ

РЕГИСТРАЦИИ, КАДАСТРА И КАРТОГРАФИИ

Действителен: с 27.06.2023 по 19.09.2024

полное наименование должности

инициалы, фамилия

Земельный участок

вид объекта недвижимости

Лист № 108 раздела 4.2

Всего листов раздела 4.2: 223

Всего разделов: 8

Всего листов выписки: 533

11.07.2024г. № КУВИ-001/2024-180912229

Кадастровый номер:

78:07:0003119:2

1	2	3	4	5
44	98063.23	114415.74	-	-
45	98063.76	114416.64	-	-
46	98064.42	114417.45	-	-
47	98065.19	114418.16	-	-
48	98066.06	114418.74	-	-
49	98067.01	114419.19	-	-
50	98068.02	114419.48	-	-
51	98069.06	114419.63	-	-
52	98070.11	114419.62	-	-
53	98070.86	114420.13	-	-
54	98071.67	114420.53	-	-
55	98072.54	114420.82	-	-
56	98073.43	114421	-	-
57	98074.34	114421.05	-	-
58	98075.24	114420.98	-	-
59	98076.14	114420.8	-	-
60	98098.18	114412.29	-	-
61	98098.93	114412.03	-	-
62	98099.63	114411.65	-	-
63	98100.25	114411.14	-	-
64	98100.76	114410.52	-	-
65	98101.14	114409.82	-	-
66	98101.39	114409.06	-	-
1	98101.5	114408.27	-	-



ДОКУМЕНТ ПОДПИСАН
ЭЛЕКТРОННОЙ ПОДПИСЬЮ

Сертификат: 00ВВ056В7401СВ38D2В3576АСDС8425108

Владелец: ФЕДЕРАЛЬНАЯ СЛУЖБА ГОСУДАРСТВЕННОЙ

РЕГИСТРАЦИИ, КАДАСТРА И КАРТОГРАФИИ

Действителен: с 27.06.2023 по 19.09.2024

полное наименование должности

инициалы, фамилия

Земельный участок

вид объекта недвижимости

Лист № 109 раздела 4.2

Всего листов раздела 4.2: 223

Всего разделов: 8

Всего листов выписки: 533

11.07.2024г. № КУВИ-001/2024-180912229

Кадастровый номер:

78:07:0003119:2

Сведения о характерных точках границы части (частей) земельного участка

Учетный номер части: 78:07:0003119:2/81

Система координат

Номер точки	Координаты, м		Описание закрепления на местности	Средняя квадратичная погрешность определения координат характерных точек границ земельного участка, м
	X	Y		
1	2	3	4	5
1	97851.4	114615.69	-	-
2	97840.86	114619.9	-	-
3	97839.18	114619.31	-	-
4	97839.12	114619.49	-	-
5	97836.81	114618.52	-	-
6	97836.89	114618.33	-	-
7	97835.17	114617.4	-	-
8	97829.19	114595.6	-	-
9	97828.44	114591.12	-	-
10	97828.17	114586.64	-	-
11	97828.37	114582.09	-	-
12	97830.32	114573.21	-	-
13	97836.28	114551.53	-	-
14	97852.02	114502.89	-	-
15	97906.51	114368.07	-	-
16	97907.76	114364.54	-	-
17	97917.82	114339.45	-	-
18	97925.08	114195.56	-	-
19	97912.75	114101.89	-	-
20	97892.41	113986.61	-	-
21	97883.19	113874.17	-	-
22	97905.07	113853.07	-	-
23	97909.22	113851.44	-	-
24	97914.68	113910.8	-	-



ДОКУМЕНТ ПОДПИСАН
ЭЛЕКТРОННОЙ ПОДПИСЬЮ

Сертификат: 00ВВ056В7401СВ38Д2В3576АСДС8425108

Владелец: ФЕДЕРАЛЬНАЯ СЛУЖБА ГОСУДАРСТВЕННОЙ

РЕГИСТРАЦИИ, КАДАСТРА И КАРТОГРАФИИ

Действителен: с 27.06.2023 по 19.09.2024

полное наименование должности

инициалы, фамилия

Земельный участок

вид объекта недвижимости

Лист № 110 раздела 4.2

Всего листов раздела 4.2: 223

Всего разделов: 8

Всего листов выписки: 533

11.07.2024г. № КУВИ-001/2024-180912229

Кадастровый номер:

78:07:0003119:2

1	2	3	4	5
25	97920.71	113969.97	-	-
26	97925.43	114005.79	-	-
27	97931.67	114045.94	-	-
28	97939.34	114101.82	-	-
29	97944.5	114135.86	-	-
30	97951.35	114188.13	-	-
31	97951.85	114204.98	-	-
32	97949.77	114252.13	-	-
33	97943.63	114335.19	-	-
34	97941.81	114335.49	-	-
35	97937.67	114335.29	-	-
36	97933.89	114335.93	-	-
37	97931.82	114336.62	-	-
38	97930.02	114336.65	-	-
39	97926.72	114335.46	-	-
40	97926.6	114336.88	-	-
41	97926.48	114336.87	-	-
42	97925.94	114339.99	-	-
43	97928.43	114340.45	-	-
44	97930.94	114340.8	-	-
45	97933.46	114341.02	-	-
46	97936	114341.12	-	-
47	97938.53	114341.1	-	-
48	97941.06	114340.95	-	-
49	97943.21	114340.72	-	-
50	97942.77	114346.33	-	-
51	97941.5	114354.21	-	-
52	97939.95	114360.58	-	-
53	97937.8	114367.31	-	-



ДОКУМЕНТ ПОДПИСАН
ЭЛЕКТРОННОЙ ПОДПИСЬЮ

Сертификат: 00ВВ056В7401СВ38D2В3576АСDC8425108

Владелец: ФЕДЕРАЛЬНАЯ СЛУЖБА ГОСУДАРСТВЕННОЙ

РЕГИСТРАЦИИ, КАДАСТРА И КАРТОГРАФИИ

Действителен: с 27.06.2023 по 19.09.2024

полное наименование должности

инициалы, фамилия

Земельный участок

вид объекта недвижимости

Лист № 111 раздела 4.2

Всего листов раздела 4.2: 223

Всего разделов: 8

Всего листов выписки: 533

11.07.2024г. № КУВИ-001/2024-180912229

Кадастровый номер:

78:07:0003119:2

1	2	3	4	5
54	97908.13	114441.48	-	-
55	97878.29	114514.54	-	-
56	97865.45	114550.87	-	-
57	97861.51	114566.99	-	-
58	97855.94	114591.5	-	-
1	97851.4	114615.69	-	-



ДОКУМЕНТ ПОДПИСАН
ЭЛЕКТРОННОЙ ПОДПИСЬЮ

Сертификат: 00ВВ056В7401СВ38D2В3576АСDС8425108

Владелец: ФЕДЕРАЛЬНАЯ СЛУЖБА ГОСУДАРСТВЕННОЙ

РЕГИСТРАЦИИ, КАДАСТРА И КАРТОГРАФИИ

Действителен: с 27.06.2023 по 19.09.2024

полное наименование должности

инициалы, фамилия

Земельный участок

вид объекта недвижимости

Лист № 112 раздела 4.2

Всего листов раздела 4.2: 223

Всего разделов: 8

Всего листов выписки: 533

11.07.2024г. № КУВИ-001/2024-180912229

Кадастровый номер:

78:07:0003119:2

Сведения о характерных точках границы части (частей) земельного участка

Учетный номер части: 78:07:0003119:2/82

Система координат

Номер точки	Координаты, м		Описание закрепления на местности	Средняя квадратичная погрешность определения координат характерных точек границ земельного участка, м
	X	Y		
1	2	3	4	5
1	97919.61	113847.21	-	-
2	98140.05	113901.93	-	-
3	98147.27	113903.97	-	-
4	98148.61	113904.38	-	-
5	98153.01	113905.66	-	-
6	98162.39	113930.29	-	-
7	98141.91	113938	-	-
8	98165	113999.31	-	-
9	98185.81	113991.36	-	-
10	98187.37	113994.41	-	-
11	98187.92	113995.85	-	-
12	98196.28	114017.74	-	-
13	98196.69	114017.58	-	-
14	98197.25	114018.99	-	-
15	98196.83	114019.19	-	-
16	98204.26	114038.17	-	-
17	98206.3	114037.41	-	-
18	98208.91	114044.14	-	-
19	98206.78	114044.98	-	-
20	98219.23	114077.4	-	-
21	98221.34	114076.6	-	-
22	98226.2	114089.59	-	-
23	98226.72	114089.53	-	-
24	98228.12	114091.75	-	-



ДОКУМЕНТ ПОДПИСАН
ЭЛЕКТРОННОЙ ПОДПИСЬЮ

Сертификат: 00ВВ056В7401СВ38D2В3576АСDС8425108

Владелец: ФЕДЕРАЛЬНАЯ СЛУЖБА ГОСУДАРСТВЕННОЙ

РЕГИСТРАЦИИ, КАДАСТРА И КАРТОГРАФИИ

Действителен: с 27.06.2023 по 19.09.2024

полное наименование должности

инициалы, фамилия

Земельный участок

вид объекта недвижимости

Лист № 113 раздела 4.2

Всего листов раздела 4.2: 223

Всего разделов: 8

Всего листов выписки: 533

11.07.2024г. № КУВИ-001/2024-180912229

Кадастровый номер:

78:07:0003119:2

1	2	3	4	5
25	98228.6	114091.57	-	-
26	98229.67	114094.39	-	-
27	98229.2	114094.58	-	-
28	98230.14	114096.98	-	-
29	98229.66	114097.21	-	-
30	98229.69	114097.32	-	-
31	98234.36	114110.46	-	-
32	98244.87	114143.68	-	-
33	98246.88	114142.95	-	-
34	98249.46	114149.76	-	-
35	98247.31	114150.53	-	-
36	98263.63	114192.8	-	-
37	98264.36	114194.84	-	-
38	98295.05	114274.84	-	-
39	98296.89	114279.74	-	-
40	98318.28	114334.81	-	-
41	98319.54	114338.01	-	-
42	98331.97	114369.51	-	-
43	98332.76	114371.57	-	-
44	98341.32	114393.04	-	-
45	98345.98	114404.69	-	-
46	98345.69	114404.88	-	-
47	98346.34	114406.68	-	-
48	98311.9	114427.6	-	-
49	98278.56	114444.39	-	-
50	98257.24	114452.24	-	-
51	98252.47	114453.96	-	-
52	98112.38	114511.42	-	-
53	98035.49	114542.14	-	-



ДОКУМЕНТ ПОДПИСАН
ЭЛЕКТРОННОЙ ПОДПИСЬЮ

Сертификат: 00ВВ056В7401СВ38D2В3576АСDС8425108

Владелец: ФЕДЕРАЛЬНАЯ СЛУЖБА ГОСУДАРСТВЕННОЙ

РЕГИСТРАЦИИ, КАДАСТРА И КАРТОГРАФИИ

Действителен: с 27.06.2023 по 19.09.2024

полное наименование должности

инициалы, фамилия

Земельный участок

вид объекта недвижимости

Лист № 114 раздела 4.2

Всего листов раздела 4.2: 223

Всего разделов: 8

Всего листов выписки: 533

11.07.2024г. № КУВИ-001/2024-180912229

Кадастровый номер:

78:07:0003119:2

1	2	3	4	5
54	98040.89	114533.31	-	-
55	98061.09	114501.08	-	-
56	98091.61	114453.68	-	-
57	98110.78	114421.16	-	-
58	98118.56	114399.63	-	-
59	98119.5	114390.01	-	-
60	98121.67	114380.4	-	-
61	98118.89	114374.22	-	-
62	98117.99	114370.8	-	-
63	98116.17	114367.74	-	-
64	98113.06	114365.83	-	-
65	98101.2	114361.73	-	-
66	98076.49	114359.54	-	-
67	98058.85	114360.23	-	-
68	98016.72	114363.3	-	-
69	97979.31	114363.77	-	-
70	97933.45	114362.75	-	-
71	97909.13	114361.12	-	-
72	97917.82	114339.45	-	-
73	97925.08	114195.56	-	-
74	97912.75	114101.89	-	-
75	97892.41	113986.61	-	-
76	97883.19	113874.17	-	-
77	97905.07	113853.07	-	-
78	97909.44	113851.35	-	-
79	97915.26	113848.95	-	-
1	97919.61	113847.21	-	-
1	97925.94	114339.99	-	-
2	97928.43	114340.45	-	-



ДОКУМЕНТ ПОДПИСАН
ЭЛЕКТРОННОЙ ПОДПИСЬЮ

Сертификат: 00ВВ056В7401СВ38D2В3576АСDС8425108

Владелец: ФЕДЕРАЛЬНАЯ СЛУЖБА ГОСУДАРСТВЕННОЙ

РЕГИСТРАЦИИ, КАДАСТРА И КАРТОГРАФИИ

Действителен: с 27.06.2023 по 19.09.2024

полное наименование должности

инициалы, фамилия

Земельный участок

вид объекта недвижимости

Лист № 115 раздела 4.2

Всего листов раздела 4.2: 223

Всего разделов: 8

Всего листов выписки: 533

11.07.2024г. № КУВИ-001/2024-180912229

Кадастровый номер:

78:07:0003119:2

1	2	3	4	5
3	97930.94	114340.8	-	-
4	97933.46	114341.02	-	-
5	97936	114341.12	-	-
6	97938.53	114341.1	-	-
7	97941.06	114340.95	-	-
8	97943.59	114340.68	-	-
9	97946.1	114340.27	-	-
10	97948.59	114339.75	-	-
11	97951.05	114339.11	-	-
12	97953.48	114338.34	-	-
13	97955.86	114337.46	-	-
14	97958.2	114336.46	-	-
15	97960.49	114335.35	-	-
16	97962.73	114334.13	-	-
17	97964.47	114332.53	-	-
18	97966.32	114331.04	-	-
19	97968.25	114329.67	-	-
20	97970.26	114328.42	-	-
21	97972.34	114327.29	-	-
22	97974.49	114326.3	-	-
23	97976.42	114325.53	-	-
24	97978.39	114324.87	-	-
25	97980.39	114324.31	-	-
26	97982.42	114323.86	-	-
27	97984.47	114323.52	-	-
28	97986.65	114323.55	-	-
29	97988.83	114323.46	-	-
30	97990.99	114323.22	-	-
31	97993.14	114322.86	-	-



ДОКУМЕНТ ПОДПИСАН
ЭЛЕКТРОННОЙ ПОДПИСЬЮ

Сертификат: 00ВВ056В7401СВ38D2В3576АСDС8425108

Владелец: ФЕДЕРАЛЬНАЯ СЛУЖБА ГОСУДАРСТВЕННОЙ

РЕГИСТРАЦИИ, КАДАСТРА И КАРТОГРАФИИ

Действителен: с 27.06.2023 по 19.09.2024

полное наименование должности

инициалы, фамилия

Земельный участок

вид объекта недвижимости

Лист № 116 раздела 4.2

Всего листов раздела 4.2: 223

Всего разделов: 8

Всего листов выписки: 533

11.07.2024г. № КУВИ-001/2024-180912229

Кадастровый номер:

78:07:0003119:2

1	2	3	4	5
32	97995.27	114322.36	-	-
33	97997.36	114321.73	-	-
34	97999.4	114320.97	-	-
35	98001.4	114320.09	-	-
36	98003.08	114319.22	-	-
37	98004.71	114318.27	-	-
38	98006.29	114317.22	-	-
39	98007.82	114316.1	-	-
40	98009.35	114314.51	-	-
41	98010.97	114313.01	-	-
42	98012.67	114311.6	-	-
43	98014.44	114310.29	-	-
44	98016.46	114308.95	-	-
45	98018.57	114307.74	-	-
46	98020.74	114306.66	-	-
47	98022.97	114305.72	-	-
48	98025.26	114304.9	-	-
49	98027.59	114304.23	-	-
50	98029.96	114303.7	-	-
51	98032.36	114303.31	-	-
52	98032.77	114303.08	-	-
53	98033.1	114302.75	-	-
54	98033.32	114302.34	-	-
55	98033.41	114301.88	-	-
56	98033.37	114301.41	-	-
57	98033.19	114300.98	-	-
58	98032.9	114300.62	-	-
59	98032.51	114300.35	-	-
60	98032.06	114300.21	-	-



ДОКУМЕНТ ПОДПИСАН
ЭЛЕКТРОННОЙ ПОДПИСЬЮ

Сертификат: 00ВВ056В7401СВ38D2В3576АСDС8425108

Владелец: ФЕДЕРАЛЬНАЯ СЛУЖБА ГОСУДАРСТВЕННОЙ

РЕГИСТРАЦИИ, КАДАСТРА И КАРТОГРАФИИ

Действителен: с 27.06.2023 по 19.09.2024

полное наименование должности

инициалы, фамилия

Земельный участок

вид объекта недвижимости

Лист № 117 раздела 4.2

Всего листов раздела 4.2: 223

Всего разделов: 8

Всего листов выписки: 533

11.07.2024г. № КУВИ-001/2024-180912229

Кадастровый номер:

78:07:0003119:2

1	2	3	4	5
61	98031.6	114300.21	-	-
62	98029.21	114300.59	-	-
63	98026.85	114301.09	-	-
64	98024.51	114301.7	-	-
65	98022.21	114302.42	-	-
66	98019.94	114303.25	-	-
67	98017.72	114304.2	-	-
68	98015.62	114305.21	-	-
69	98013.58	114306.32	-	-
70	98011.59	114307.53	-	-
71	98009.65	114308.82	-	-
72	98007.78	114310.2	-	-
73	98006.18	114311.77	-	-
74	98004.49	114313.24	-	-
75	98002.7	114314.59	-	-
76	98000.82	114315.82	-	-
77	97998.86	114316.92	-	-
78	97996.84	114317.89	-	-
79	97994.72	114318.72	-	-
80	97992.56	114319.42	-	-
81	97990.35	114319.96	-	-
82	97988.12	114320.35	-	-
83	97985.86	114320.6	-	-
84	97983.59	114320.68	-	-
85	97981.32	114320.62	-	-
86	97979.06	114320.4	-	-
87	97962.53	114329.49	-	-
88	97955.82	114332.64	-	-
89	97953.49	114333.56	-	-



ДОКУМЕНТ ПОДПИСАН
ЭЛЕКТРОННОЙ ПОДПИСЬЮ

Сертификат: 00ВВ056В7401СВ38Д2В3576АСДС8425108

Владелец: ФЕДЕРАЛЬНАЯ СЛУЖБА ГОСУДАРСТВЕННОЙ

РЕГИСТРАЦИИ, КАДАСТРА И КАРТОГРАФИИ

Действителен: с 27.06.2023 по 19.09.2024

полное наименование должности

инициалы, фамилия

Земельный участок

вид объекта недвижимости

Лист № 118 раздела 4.2

Всего листов раздела 4.2: 223

Всего разделов: 8

Всего листов выписки: 533

11.07.2024г. № КУВИ-001/2024-180912229

Кадастровый номер:

78:07:0003119:2

1	2	3	4	5
90	97951.13	114334.39	-	-
91	97948.73	114335.11	-	-
92	97946.3	114335.73	-	-
93	97943.86	114336.25	-	-
94	97940.98	114336.71	-	-
95	97938.09	114337.03	-	-
96	97935.19	114337.21	-	-
97	97932.28	114337.24	-	-
98	97929.37	114337.13	-	-
99	97926.48	114336.87	-	-
1	97925.94	114339.99	-	-
1	98053.69	114297.85	-	-
2	98054.35	114298.37	-	-
3	98055.1	114298.76	-	-
4	98055.91	114299.01	-	-
5	98056.74	114299.1	-	-
6	98057.59	114299.04	-	-
7	98058.4	114298.82	-	-
8	98059.17	114298.46	-	-
9	98059.85	114297.96	-	-
10	98060.43	114297.35	-	-
11	98060.89	114296.64	-	-
12	98061.21	114295.86	-	-
13	98075.01	114289.79	-	-
14	98075.52	114289.59	-	-
15	98075.99	114289.3	-	-
16	98076.38	114288.91	-	-
17	98076.69	114288.45	-	-
18	98076.89	114287.94	-	-



ДОКУМЕНТ ПОДПИСАН
ЭЛЕКТРОННОЙ ПОДПИСЬЮ

Сертификат: 00ВВ056В7401СВ38D2В3576АСDС8425108

Владелец: ФЕДЕРАЛЬНАЯ СЛУЖБА ГОСУДАРСТВЕННОЙ

РЕГИСТРАЦИИ, КАДАСТРА И КАРТОГРАФИИ

Действителен: с 27.06.2023 по 19.09.2024

полное наименование должности

инициалы, фамилия

Земельный участок

вид объекта недвижимости

Лист № 119 раздела 4.2

Всего листов раздела 4.2: 223

Всего разделов: 8

Всего листов выписки: 533

11.07.2024г. № КУВИ-001/2024-180912229

Кадастровый номер:

78:07:0003119:2

1	2	3	4	5
19	98076.99	114287.4	-	-
20	98076.43	114285.32	-	-
21	98075.77	114284.89	-	-
22	98075.06	114284.57	-	-
23	98074.31	114284.38	-	-
24	98073.53	114284.3	-	-
25	98072.76	114284.35	-	-
26	98072	114284.52	-	-
27	98071.28	114284.81	-	-
28	98069.38	114285.81	-	-
29	98067.41	114286.68	-	-
30	98065.39	114287.39	-	-
31	98063.32	114287.96	-	-
32	98061.21	114288.36	-	-
33	98059.08	114288.61	-	-
34	98056.94	114288.71	-	-
35	98056	114289.04	-	-
36	98055.11	114289.5	-	-
37	98054.3	114290.09	-	-
38	98053.58	114290.77	-	-
39	98052.96	114291.56	-	-
40	98052.45	114292.42	-	-
41	98052.07	114293.34	-	-
42	98051.83	114294.31	-	-
1	98053.69	114297.85	-	-
1	98087.86	114281.28	-	-
2	98088.7	114282.81	-	-
3	98089.26	114283.35	-	-
4	98089.91	114283.78	-	-



ДОКУМЕНТ ПОДПИСАН
ЭЛЕКТРОННОЙ ПОДПИСЬЮ

Сертификат: 00ВВ056В7401СВ38D2В3576АСDС8425108

Владелец: ФЕДЕРАЛЬНАЯ СЛУЖБА ГОСУДАРСТВЕННОЙ

РЕГИСТРАЦИИ, КАДАСТРА И КАРТОГРАФИИ

Действителен: с 27.06.2023 по 19.09.2024

полное наименование должности

инициалы, фамилия

Земельный участок

вид объекта недвижимости

Лист № 120 раздела 4.2

Всего листов раздела 4.2: 223

Всего разделов: 8

Всего листов выписки: 533

11.07.2024г. № КУВИ-001/2024-180912229

Кадастровый номер:

78:07:0003119:2

1	2	3	4	5
5	98090.63	114284.08	-	-
6	98091.4	114284.24	-	-
7	98092.18	114284.27	-	-
8	98092.95	114284.15	-	-
9	98093.69	114283.89	-	-
10	98094.37	114283.5	-	-
11	98094.96	114282.99	-	-
12	98095.45	114282.38	-	-
13	98095.83	114281.7	-	-
14	98097.23	114280.7	-	-
15	98098.7	114279.81	-	-
16	98100.24	114279.02	-	-
17	98101.82	114278.35	-	-
18	98103.45	114277.8	-	-
19	98105.12	114277.36	-	-
20	98106.82	114277.05	-	-
21	98107.78	114276.6	-	-
22	98108.67	114276.02	-	-
23	98109.47	114275.32	-	-
24	98110.16	114274.52	-	-
25	98110.43	114274.22	-	-
26	98110.57	114273.84	-	-
27	98110.57	114273.44	-	-
28	98110.42	114273.07	-	-
29	98110.15	114272.77	-	-
30	98109.79	114272.6	-	-
31	98109.39	114272.57	-	-
32	98107.82	114272.19	-	-
33	98106.24	114271.95	-	-



ДОКУМЕНТ ПОДПИСАН
ЭЛЕКТРОННОЙ ПОДПИСЬЮ

Сертификат: 00ВВ056В7401СВ38D2В3576АСDС8425108

Владелец: ФЕДЕРАЛЬНАЯ СЛУЖБА ГОСУДАРСТВЕННОЙ

РЕГИСТРАЦИИ, КАДАСТРА И КАРТОГРАФИИ

Действителен: с 27.06.2023 по 19.09.2024

полное наименование должности

инициалы, фамилия

Земельный участок

вид объекта недвижимости

Лист № 121 раздела 4.2

Всего листов раздела 4.2: 223

Всего разделов: 8

Всего листов выписки: 533

11.07.2024г. № КУВИ-001/2024-180912229

Кадастровый номер:

78:07:0003119:2

1	2	3	4	5
34	98104.63	114271.87	-	-
35	98103.03	114271.92	-	-
36	98101.44	114272.13	-	-
37	98099.07	114273.44	-	-
38	98096.63	114274.64	-	-
39	98094.14	114275.7	-	-
40	98091.6	114276.64	-	-
41	98090.87	114276.76	-	-
42	98090.17	114277.01	-	-
43	98089.53	114277.39	-	-
44	98088.97	114277.87	-	-
45	98088.51	114278.45	-	-
46	98088.15	114279.1	-	-
47	98087.92	114279.8	-	-
48	98087.82	114280.54	-	-
1	98087.86	114281.28	-	-
1	98222.5	114216.54	-	-
2	98219.58	114217.74	-	-
3	98209.73	114221.84	-	-
4	98223.47	114254.73	-	-
5	98233.26	114250.67	-	-
6	98235.96	114249.56	-	-
1	98222.5	114216.54	-	-



ДОКУМЕНТ ПОДПИСАН
ЭЛЕКТРОННОЙ ПОДПИСЬЮ

Сертификат: 00ВВ056В7401СВ38D2В3576АСDС8425108

Владелец: ФЕДЕРАЛЬНАЯ СЛУЖБА ГОСУДАРСТВЕННОЙ

РЕГИСТРАЦИИ, КАДАСТРА И КАРТОГРАФИИ

Действителен: с 27.06.2023 по 19.09.2024

полное наименование должности

инициалы, фамилия

Земельный участок

вид объекта недвижимости

Лист № 122 раздела 4.2

Всего листов раздела 4.2: 223

Всего разделов: 8

Всего листов выписки: 533

11.07.2024г. № КУВИ-001/2024-180912229

Кадастровый номер:

78:07:0003119:2

Сведения о характерных точках границы части (частей) земельного участка

Учетный номер части: 78:07:0003119:2/83

Система координат

Номер точки	Координаты, м		Описание закрепления на местности	Средняя квадратичная погрешность определения координат характерных точек границ земельного участка, м
	X	Y		
1	2	3	4	5
1	98179.17	113993.9	-	-
2	98185.81	113991.36	-	-
3	98187.37	113994.41	-	-
4	98187.92	113995.85	-	-
5	98189.29	113999.44	-	-
6	98179.38	113994.09	-	-
1	98179.17	113993.9	-	-



ДОКУМЕНТ ПОДПИСАН
ЭЛЕКТРОННОЙ ПОДПИСЬЮ

Сертификат: 00ВВ056В7401СВ38D2В3576АСDС8425108

Владелец: ФЕДЕРАЛЬНАЯ СЛУЖБА ГОСУДАРСТВЕННОЙ
РЕГИСТРАЦИИ, КАДАСТРА И КАРТОГРАФИИ
Действителен: с 27.06.2023 по 19.09.2024

полное наименование должности

инициалы, фамилия

Земельный участок			
вид объекта недвижимости			
Лист № 123 раздела 4.2	Всего листов раздела 4.2: 223	Всего разделов: 8	Всего листов выписки: 533

11.07.2024г. № КУВИ-001/2024-180912229

Кадастровый номер: 78:07:0003119:2

Сведения о характерных точках границы части (частей) земельного участка			
Учетный номер части: 78:07:0003119:2/84			
Система координат			

Номер точки	Координаты, м		Описание закрепления на местности	Средняя квадратичная погрешность определения координат характерных точек границ земельного участка, м
	X	Y		
1	2	3	4	5
1	97959.97	113857.23	-	-
2	98140.05	113901.93	-	-
3	98147.27	113903.97	-	-
4	98148.61	113904.38	-	-
5	98153.01	113905.66	-	-
6	98162.39	113930.29	-	-
7	98141.91	113938	-	-
8	98165	113999.31	-	-
9	98185.81	113991.36	-	-
10	98187.37	113994.41	-	-
11	98187.92	113995.85	-	-
12	98196.28	114017.74	-	-
13	98196.69	114017.58	-	-
14	98197.25	114018.99	-	-
15	98196.83	114019.19	-	-
16	98204.26	114038.17	-	-
17	98206.3	114037.41	-	-
18	98208.91	114044.14	-	-
19	98206.78	114044.98	-	-
20	98219.23	114077.4	-	-
21	98221.34	114076.6	-	-
22	98226.2	114089.59	-	-
23	98226.72	114089.53	-	-
24	98227.19	114090.28	-	-



ДОКУМЕНТ ПОДПИСАН
ЭЛЕКТРОННОЙ ПОДПИСЬЮ

Сертификат: 00ВВ056В7401СВ38D2В3576АСDС8425108

Владелец: ФЕДЕРАЛЬНАЯ СЛУЖБА ГОСУДАРСТВЕННОЙ

РЕГИСТРАЦИИ, КАДАСТРА И КАРТОГРАФИИ

Действителен: с 27.06.2023 по 19.09.2024

полное наименование должности

инициалы, фамилия

Земельный участок

вид объекта недвижимости

Лист № 124 раздела 4.2

Всего листов раздела 4.2: 223

Всего разделов: 8

Всего листов выписки: 533

11.07.2024г. № КУВИ-001/2024-180912229

Кадастровый номер:

78:07:0003119:2

1	2	3	4	5
25	98208.04	114098.06	-	-
26	98171.49	114110.94	-	-
27	98144.88	114118.21	-	-
28	98112.06	114128.46	-	-
29	98093.96	114132.55	-	-
30	98050.3	114140.74	-	-
31	98001.07	114144.14	-	-
32	97963.49	114145.24	-	-
33	97935.7	114143.61	-	-
34	97917.92	114141.17	-	-
35	97912.75	114101.89	-	-
36	97892.41	113986.61	-	-
37	97883.19	113874.17	-	-
38	97896.42	113861.42	-	-
39	97915.28	113859.57	-	-
40	97958.94	113857.21	-	-
1	97959.97	113857.23	-	-



ДОКУМЕНТ ПОДПИСАН
ЭЛЕКТРОННОЙ ПОДПИСЬЮ

Сертификат: 00ВВ056В7401СВ38D2В3576АСDС8425108

Владелец: ФЕДЕРАЛЬНАЯ СЛУЖБА ГОСУДАРСТВЕННОЙ

РЕГИСТРАЦИИ, КАДАСТРА И КАРТОГРАФИИ

Действителен: с 27.06.2023 по 19.09.2024

полное наименование должности

инициалы, фамилия

Земельный участок

вид объекта недвижимости

Лист № 125 раздела 4.2

Всего листов раздела 4.2: 223

Всего разделов: 8

Всего листов выписки: 533

11.07.2024г. № КУВИ-001/2024-180912229

Кадастровый номер:

78:07:0003119:2

Сведения о характерных точках границы части (частей) земельного участка

Учетный номер части: 78:07:0003119:2/85

Система координат

Номер точки	Координаты, м		Описание закрепления на местности	Средняя квадратичная погрешность определения координат характерных точек границ земельного участка, м
	X	Y		
1	2	3	4	5
1	97919.61	113847.21	-	-
2	98140.05	113901.93	-	-
3	98147.27	113903.97	-	-
4	98148.61	113904.38	-	-
5	98153.01	113905.66	-	-
6	98162.39	113930.29	-	-
7	98141.91	113938	-	-
8	98165	113999.31	-	-
9	98185.81	113991.36	-	-
10	98187.37	113994.41	-	-
11	98187.92	113995.85	-	-
12	98196.28	114017.74	-	-
13	98196.69	114017.58	-	-
14	98197.25	114018.99	-	-
15	98196.83	114019.19	-	-
16	98204.26	114038.17	-	-
17	98206.3	114037.41	-	-
18	98208.91	114044.14	-	-
19	98206.78	114044.98	-	-
20	98219.23	114077.4	-	-
21	98221.34	114076.6	-	-
22	98226.2	114089.59	-	-
23	98226.72	114089.53	-	-
24	98228.12	114091.75	-	-



ДОКУМЕНТ ПОДПИСАН
ЭЛЕКТРОННОЙ ПОДПИСЬЮ

Сертификат: 00ВВ056В7401СВ38Д2В3576АСДС8425108

Владелец: ФЕДЕРАЛЬНАЯ СЛУЖБА ГОСУДАРСТВЕННОЙ

РЕГИСТРАЦИИ, КАДАСТРА И КАРТОГРАФИИ

Действителен: с 27.06.2023 по 19.09.2024

полное наименование должности

инициалы, фамилия

Земельный участок

вид объекта недвижимости

Лист № 126 раздела 4.2

Всего листов раздела 4.2: 223

Всего разделов: 8

Всего листов выписки: 533

11.07.2024г. № КУВИ-001/2024-180912229

Кадастровый номер:

78:07:0003119:2

1	2	3	4	5
25	98228.6	114091.57	-	-
26	98229.67	114094.39	-	-
27	98229.2	114094.58	-	-
28	98230.14	114096.98	-	-
29	98229.66	114097.21	-	-
30	98229.69	114097.32	-	-
31	98234.36	114110.46	-	-
32	98244.87	114143.68	-	-
33	98246.88	114142.95	-	-
34	98249.46	114149.76	-	-
35	98247.31	114150.53	-	-
36	98263.63	114192.8	-	-
37	98264.36	114194.84	-	-
38	98295.05	114274.84	-	-
39	98296.89	114279.74	-	-
40	98318.28	114334.81	-	-
41	98319.54	114338.01	-	-
42	98331.97	114369.51	-	-
43	98332.76	114371.57	-	-
44	98341.32	114393.04	-	-
45	98345.98	114404.69	-	-
46	98345.69	114404.88	-	-
47	98346.34	114406.68	-	-
48	98311.9	114427.6	-	-
49	98278.56	114444.39	-	-
50	98257.24	114452.24	-	-
51	98252.47	114453.96	-	-
52	98112.38	114511.42	-	-
53	97910.23	114592.19	-	-



ДОКУМЕНТ ПОДПИСАН
ЭЛЕКТРОННОЙ ПОДПИСЬЮ

Сертификат: 00ВВ056В7401СВ38D2В3576АСDC8425108

Владелец: ФЕДЕРАЛЬНАЯ СЛУЖБА ГОСУДАРСТВЕННОЙ

РЕГИСТРАЦИИ, КАДАСТРА И КАРТОГРАФИИ

Действителен: с 27.06.2023 по 19.09.2024

полное наименование должности

инициалы, фамилия

Земельный участок

вид объекта недвижимости

Лист № 127 раздела 4.2

Всего листов раздела 4.2: 223

Всего разделов: 8

Всего листов выписки: 533

11.07.2024г. № КУВИ-001/2024-180912229

Кадастровый номер:

78:07:0003119:2

1	2	3	4	5
54	97911.17	114589.79	-	-
55	97912.68	114579.46	-	-
56	97921.43	114545.83	-	-
57	97923.22	114539.38	-	-
58	97924.05	114533.77	-	-
59	97923.89	114512.9	-	-
60	97923.44	114495.03	-	-
61	97916.96	114480.41	-	-
62	97901.78	114465.83	-	-
63	97893.71	114459.96	-	-
64	97889.11	114455.64	-	-
65	97884.17	114452.94	-	-
66	97873.32	114450.2	-	-
67	97906.51	114368.07	-	-
68	97907.76	114364.54	-	-
69	97917.82	114339.45	-	-
70	97925.08	114195.56	-	-
71	97912.75	114101.89	-	-
72	97892.41	113986.61	-	-
73	97883.19	113874.17	-	-
74	97905.07	113853.07	-	-
75	97909.44	113851.35	-	-
76	97915.26	113848.95	-	-
1	97919.61	113847.21	-	-
1	97925.94	114339.99	-	-
2	97928.43	114340.45	-	-
3	97930.94	114340.8	-	-
4	97933.46	114341.02	-	-
5	97936	114341.12	-	-



ДОКУМЕНТ ПОДПИСАН
ЭЛЕКТРОННОЙ ПОДПИСЬЮ

Сертификат: 00ВВ056В7401СВ38D2В3576АСDC8425108

Владелец: ФЕДЕРАЛЬНАЯ СЛУЖБА ГОСУДАРСТВЕННОЙ

РЕГИСТРАЦИИ, КАДАСТРА И КАРТОГРАФИИ

Действителен: с 27.06.2023 по 19.09.2024

полное наименование должности

инициалы, фамилия

Земельный участок

вид объекта недвижимости

Лист № 128 раздела 4.2

Всего листов раздела 4.2: 223

Всего разделов: 8

Всего листов выписки: 533

11.07.2024г. № КУВИ-001/2024-180912229

Кадастровый номер:

78:07:0003119:2

1	2	3	4	5
6	97938.53	114341.1	-	-
7	97941.06	114340.95	-	-
8	97943.59	114340.68	-	-
9	97946.1	114340.27	-	-
10	97948.59	114339.75	-	-
11	97951.05	114339.11	-	-
12	97953.48	114338.34	-	-
13	97955.86	114337.46	-	-
14	97958.2	114336.46	-	-
15	97960.49	114335.35	-	-
16	97962.73	114334.13	-	-
17	97964.47	114332.53	-	-
18	97966.32	114331.04	-	-
19	97968.25	114329.67	-	-
20	97970.26	114328.42	-	-
21	97972.34	114327.29	-	-
22	97974.49	114326.3	-	-
23	97976.42	114325.53	-	-
24	97978.39	114324.87	-	-
25	97980.39	114324.31	-	-
26	97982.42	114323.86	-	-
27	97984.47	114323.52	-	-
28	97986.65	114323.55	-	-
29	97988.83	114323.46	-	-
30	97990.99	114323.22	-	-
31	97993.14	114322.86	-	-
32	97995.27	114322.36	-	-
33	97997.36	114321.73	-	-
34	97999.4	114320.97	-	-



ДОКУМЕНТ ПОДПИСАН
ЭЛЕКТРОННОЙ ПОДПИСЬЮ

Сертификат: 00ВВ056В7401СВ38D2В3576АСDC8425108

Владелец: ФЕДЕРАЛЬНАЯ СЛУЖБА ГОСУДАРСТВЕННОЙ

РЕГИСТРАЦИИ, КАДАСТРА И КАРТОГРАФИИ

Действителен: с 27.06.2023 по 19.09.2024

полное наименование должности

инициалы, фамилия

Земельный участок

вид объекта недвижимости

Лист № 129 раздела 4.2

Всего листов раздела 4.2: 223

Всего разделов: 8

Всего листов выписки: 533

11.07.2024г. № КУВИ-001/2024-180912229

Кадастровый номер:

78:07:0003119:2

1	2	3	4	5
35	98001.4	114320.09	-	-
36	98003.08	114319.22	-	-
37	98004.71	114318.27	-	-
38	98006.29	114317.22	-	-
39	98007.82	114316.1	-	-
40	98009.35	114314.51	-	-
41	98010.97	114313.01	-	-
42	98012.67	114311.6	-	-
43	98014.44	114310.29	-	-
44	98016.46	114308.95	-	-
45	98018.57	114307.74	-	-
46	98020.74	114306.66	-	-
47	98022.97	114305.72	-	-
48	98025.26	114304.9	-	-
49	98027.59	114304.23	-	-
50	98029.96	114303.7	-	-
51	98032.36	114303.31	-	-
52	98032.77	114303.08	-	-
53	98033.1	114302.75	-	-
54	98033.32	114302.34	-	-
55	98033.41	114301.88	-	-
56	98033.37	114301.41	-	-
57	98033.19	114300.98	-	-
58	98032.9	114300.62	-	-
59	98032.51	114300.35	-	-
60	98032.06	114300.21	-	-
61	98031.6	114300.21	-	-
62	98029.21	114300.59	-	-
63	98026.85	114301.09	-	-



ДОКУМЕНТ ПОДПИСАН
ЭЛЕКТРОННОЙ ПОДПИСЬЮ

Сертификат: 00ВВ056В7401СВ38D2В3576АСDC8425108

Владелец: ФЕДЕРАЛЬНАЯ СЛУЖБА ГОСУДАРСТВЕННОЙ

РЕГИСТРАЦИИ, КАДАСТРА И КАРТОГРАФИИ

Действителен: с 27.06.2023 по 19.09.2024

полное наименование должности

инициалы, фамилия

Земельный участок

вид объекта недвижимости

Лист № 130 раздела 4.2

Всего листов раздела 4.2: 223

Всего разделов: 8

Всего листов выписки: 533

11.07.2024г. № КУВИ-001/2024-180912229

Кадастровый номер:

78:07:0003119:2

1	2	3	4	5
64	98024.51	114301.7	-	-
65	98022.21	114302.42	-	-
66	98019.94	114303.25	-	-
67	98017.72	114304.2	-	-
68	98015.62	114305.21	-	-
69	98013.58	114306.32	-	-
70	98011.59	114307.53	-	-
71	98009.65	114308.82	-	-
72	98007.78	114310.2	-	-
73	98006.18	114311.77	-	-
74	98004.49	114313.24	-	-
75	98002.7	114314.59	-	-
76	98000.82	114315.82	-	-
77	97998.86	114316.92	-	-
78	97996.84	114317.89	-	-
79	97994.72	114318.72	-	-
80	97992.56	114319.42	-	-
81	97990.35	114319.96	-	-
82	97988.12	114320.35	-	-
83	97985.86	114320.6	-	-
84	97983.59	114320.68	-	-
85	97981.32	114320.62	-	-
86	97979.06	114320.4	-	-
87	97962.53	114329.49	-	-
88	97955.82	114332.64	-	-
89	97953.49	114333.56	-	-
90	97951.13	114334.39	-	-
91	97948.73	114335.11	-	-
92	97946.3	114335.73	-	-



ДОКУМЕНТ ПОДПИСАН
ЭЛЕКТРОННОЙ ПОДПИСЬЮ

Сертификат: 00ВВ056В7401СВ38D2В3576АСDC8425108

Владелец: ФЕДЕРАЛЬНАЯ СЛУЖБА ГОСУДАРСТВЕННОЙ

РЕГИСТРАЦИИ, КАДАСТРА И КАРТОГРАФИИ

Действителен: с 27.06.2023 по 19.09.2024

полное наименование должности

инициалы, фамилия

Земельный участок

вид объекта недвижимости

Лист № 131 раздела 4.2

Всего листов раздела 4.2: 223

Всего разделов: 8

Всего листов выписки: 533

11.07.2024г. № КУВИ-001/2024-180912229

Кадастровый номер:

78:07:0003119:2

1	2	3	4	5
93	97943.86	114336.25	-	-
94	97940.98	114336.71	-	-
95	97938.09	114337.03	-	-
96	97935.19	114337.21	-	-
97	97932.28	114337.24	-	-
98	97929.37	114337.13	-	-
99	97926.48	114336.87	-	-
1	97925.94	114339.99	-	-
1	98053.69	114297.85	-	-
2	98054.35	114298.37	-	-
3	98055.1	114298.76	-	-
4	98055.91	114299.01	-	-
5	98056.74	114299.1	-	-
6	98057.59	114299.04	-	-
7	98058.4	114298.82	-	-
8	98059.17	114298.46	-	-
9	98059.85	114297.96	-	-
10	98060.43	114297.35	-	-
11	98060.89	114296.64	-	-
12	98061.21	114295.86	-	-
13	98075.01	114289.79	-	-
14	98075.52	114289.59	-	-
15	98075.99	114289.3	-	-
16	98076.38	114288.91	-	-
17	98076.69	114288.45	-	-
18	98076.89	114287.94	-	-
19	98076.99	114287.4	-	-
20	98076.43	114285.32	-	-
21	98075.77	114284.89	-	-



ДОКУМЕНТ ПОДПИСАН
ЭЛЕКТРОННОЙ ПОДПИСЬЮ

Сертификат: 00ВВ056В7401СВ38D2В3576АСDC8425108

Владелец: ФЕДЕРАЛЬНАЯ СЛУЖБА ГОСУДАРСТВЕННОЙ

РЕГИСТРАЦИИ, КАДАСТРА И КАРТОГРАФИИ

Действителен: с 27.06.2023 по 19.09.2024

полное наименование должности

инициалы, фамилия

Земельный участок

вид объекта недвижимости

Лист № 132 раздела 4.2

Всего листов раздела 4.2: 223

Всего разделов: 8

Всего листов выписки: 533

11.07.2024г. № КУВИ-001/2024-180912229

Кадастровый номер:

78:07:0003119:2

1	2	3	4	5
22	98075.06	114284.57	-	-
23	98074.31	114284.38	-	-
24	98073.53	114284.3	-	-
25	98072.76	114284.35	-	-
26	98072	114284.52	-	-
27	98071.28	114284.81	-	-
28	98069.38	114285.81	-	-
29	98067.41	114286.68	-	-
30	98065.39	114287.39	-	-
31	98063.32	114287.96	-	-
32	98061.21	114288.36	-	-
33	98059.08	114288.61	-	-
34	98056.94	114288.71	-	-
35	98056	114289.04	-	-
36	98055.11	114289.5	-	-
37	98054.3	114290.09	-	-
38	98053.58	114290.77	-	-
39	98052.96	114291.56	-	-
40	98052.45	114292.42	-	-
41	98052.07	114293.34	-	-
42	98051.83	114294.31	-	-
1	98053.69	114297.85	-	-
1	98087.86	114281.28	-	-
2	98088.7	114282.81	-	-
3	98089.26	114283.35	-	-
4	98089.91	114283.78	-	-
5	98090.63	114284.08	-	-
6	98091.4	114284.24	-	-
7	98092.18	114284.27	-	-



ДОКУМЕНТ ПОДПИСАН
ЭЛЕКТРОННОЙ ПОДПИСЬЮ

Сертификат: 00ВВ056В7401СВ38D2В3576АСDС8425108

Владелец: ФЕДЕРАЛЬНАЯ СЛУЖБА ГОСУДАРСТВЕННОЙ

РЕГИСТРАЦИИ, КАДАСТРА И КАРТОГРАФИИ

Действителен: с 27.06.2023 по 19.09.2024

полное наименование должности

инициалы, фамилия

Земельный участок

вид объекта недвижимости

Лист № 133 раздела 4.2

Всего листов раздела 4.2: 223

Всего разделов: 8

Всего листов выписки: 533

11.07.2024г. № КУВИ-001/2024-180912229

Кадастровый номер:

78:07:0003119:2

1	2	3	4	5
8	98092.95	114284.15	-	-
9	98093.69	114283.89	-	-
10	98094.37	114283.5	-	-
11	98094.96	114282.99	-	-
12	98095.45	114282.38	-	-
13	98095.83	114281.7	-	-
14	98097.23	114280.7	-	-
15	98098.7	114279.81	-	-
16	98100.24	114279.02	-	-
17	98101.82	114278.35	-	-
18	98103.45	114277.8	-	-
19	98105.12	114277.36	-	-
20	98106.82	114277.05	-	-
21	98107.78	114276.6	-	-
22	98108.67	114276.02	-	-
23	98109.47	114275.32	-	-
24	98110.16	114274.52	-	-
25	98110.43	114274.22	-	-
26	98110.57	114273.84	-	-
27	98110.57	114273.44	-	-
28	98110.42	114273.07	-	-
29	98110.15	114272.77	-	-
30	98109.79	114272.6	-	-
31	98109.39	114272.57	-	-
32	98107.82	114272.19	-	-
33	98106.24	114271.95	-	-
34	98104.63	114271.87	-	-
35	98103.03	114271.92	-	-
36	98101.44	114272.13	-	-



ДОКУМЕНТ ПОДПИСАН
ЭЛЕКТРОННОЙ ПОДПИСЬЮ

Сертификат: 00ВВ056В7401СВ38D2В3576АСDС8425108

Владелец: ФЕДЕРАЛЬНАЯ СЛУЖБА ГОСУДАРСТВЕННОЙ

РЕГИСТРАЦИИ, КАДАСТРА И КАРТОГРАФИИ

Действителен: с 27.06.2023 по 19.09.2024

полное наименование должности

инициалы, фамилия

Земельный участок

вид объекта недвижимости

Лист № 134 раздела 4.2

Всего листов раздела 4.2: 223

Всего разделов: 8

Всего листов выписки: 533

11.07.2024г. № КУВИ-001/2024-180912229

Кадастровый номер:

78:07:0003119:2

1	2	3	4	5
37	98099.07	114273.44	-	-
38	98096.63	114274.64	-	-
39	98094.14	114275.7	-	-
40	98091.6	114276.64	-	-
41	98090.87	114276.76	-	-
42	98090.17	114277.01	-	-
43	98089.53	114277.39	-	-
44	98088.97	114277.87	-	-
45	98088.51	114278.45	-	-
46	98088.15	114279.1	-	-
47	98087.92	114279.8	-	-
48	98087.82	114280.54	-	-
1	98087.86	114281.28	-	-
1	98034.42	114417.09	-	-
2	98035.48	114415.82	-	-
3	98036.43	114414.47	-	-
4	98037.26	114413.04	-	-
5	98037.95	114411.54	-	-
6	98038.51	114409.98	-	-
7	98038.93	114408.38	-	-
8	98039.21	114406.75	-	-
9	98039.33	114405.11	-	-
10	98039.32	114403.45	-	-
11	98039.15	114401.81	-	-
12	98038.84	114400.19	-	-
13	98038.39	114398.6	-	-
14	98037.79	114397.05	-	-
15	98037.06	114395.57	-	-
16	98036.21	114394.16	-	-



ДОКУМЕНТ ПОДПИСАН
ЭЛЕКТРОННОЙ ПОДПИСЬЮ

Сертификат: 00ВВ056В7401СВ38Д2В3576АСДС8425108

Владелец: ФЕДЕРАЛЬНАЯ СЛУЖБА ГОСУДАРСТВЕННОЙ

РЕГИСТРАЦИИ, КАДАСТРА И КАРТОГРАФИИ

Действителен: с 27.06.2023 по 19.09.2024

полное наименование должности

инициалы, фамилия

Земельный участок

вид объекта недвижимости

Лист № 135 раздела 4.2

Всего листов раздела 4.2: 223

Всего разделов: 8

Всего листов выписки: 533

11.07.2024г. № КУВИ-001/2024-180912229

Кадастровый номер:

78:07:0003119:2

1	2	3	4	5
17	98035.23	114392.83	-	-
18	98034.13	114391.59	-	-
19	98032.93	114390.45	-	-
20	98031.64	114389.43	-	-
21	98030.76	114388.62	-	-
22	98029.78	114387.94	-	-
23	98028.73	114387.39	-	-
24	98027.61	114386.99	-	-
25	98026.45	114386.73	-	-
26	98025.27	114386.62	-	-
27	98024.08	114386.68	-	-
28	98022.91	114386.88	-	-
29	98021.77	114387.24	-	-
30	98020.69	114387.74	-	-
31	98019.69	114388.38	-	-
32	98018.78	114389.14	-	-
33	98017.98	114390.02	-	-
34	98017.29	114390.99	-	-
35	98016.74	114392.05	-	-
36	98016.33	114393.16	-	-
37	98016.08	114394.33	-	-
38	98015.18	114395.57	-	-
39	98014.4	114396.89	-	-
40	98013.76	114398.29	-	-
41	98013.26	114399.74	-	-
42	98012.91	114401.23	-	-
43	98012.7	114402.75	-	-
44	98012.65	114404.29	-	-
45	98012.75	114405.82	-	-



ДОКУМЕНТ ПОДПИСАН
ЭЛЕКТРОННОЙ ПОДПИСЬЮ

Сертификат: 00ВВ056В7401СВ38D2В3576АСDC8425108

Владелец: ФЕДЕРАЛЬНАЯ СЛУЖБА ГОСУДАРСТВЕННОЙ

РЕГИСТРАЦИИ, КАДАСТРА И КАРТОГРАФИИ

Действителен: с 27.06.2023 по 19.09.2024

полное наименование должности

инициалы, фамилия

Земельный участок

вид объекта недвижимости

Лист № 136 раздела 4.2

Всего листов раздела 4.2: 223

Всего разделов: 8

Всего листов выписки: 533

11.07.2024г. № КУВИ-001/2024-180912229

Кадастровый номер:

78:07:0003119:2

1	2	3	4	5
46	98012.99	114407.33	-	-
47	98013.39	114408.82	-	-
48	98013.93	114410.26	-	-
49	98014.6	114411.63	-	-
50	98015.41	114412.94	-	-
51	98016.35	114414.16	-	-
52	98017.31	114415.21	-	-
53	98018.37	114416.16	-	-
54	98019.53	114416.99	-	-
55	98020.77	114417.7	-	-
56	98022.08	114418.28	-	-
57	98023.43	114418.72	-	-
58	98024.83	114419.03	-	-
59	98026.25	114419.18	-	-
60	98027.67	114419.19	-	-
61	98029.1	114419.05	-	-
62	98030.49	114418.77	-	-
63	98031.86	114418.34	-	-
64	98033.17	114417.78	-	-
1	98034.42	114417.09	-	-
1	98101.5	114408.27	-	-
2	98102.3	114407.52	-	-
3	98102.99	114406.67	-	-
4	98103.56	114405.73	-	-
5	98104	114404.72	-	-
6	98104.3	114403.67	-	-
7	98104.46	114402.58	-	-
8	98104.46	114401.48	-	-
9	98104.32	114400.39	-	-



ДОКУМЕНТ ПОДПИСАН
ЭЛЕКТРОННОЙ ПОДПИСЬЮ

Сертификат: 00ВВ056В7401СВ38D2В3576АСDC8425108

Владелец: ФЕДЕРАЛЬНАЯ СЛУЖБА ГОСУДАРСТВЕННОЙ

РЕГИСТРАЦИИ, КАДАСТРА И КАРТОГРАФИИ

Действителен: с 27.06.2023 по 19.09.2024

полное наименование должности

инициалы, фамилия

Земельный участок

вид объекта недвижимости

Лист № 137 раздела 4.2

Всего листов раздела 4.2: 223

Всего разделов: 8

Всего листов выписки: 533

11.07.2024г. № КУВИ-001/2024-180912229

Кадастровый номер:

78:07:0003119:2

1	2	3	4	5
10	98104.04	114399.34	-	-
11	98103.69	114398.51	-	-
12	98103.22	114397.74	-	-
13	98102.64	114397.06	-	-
14	98101.97	114396.47	-	-
15	98101.21	114395.99	-	-
16	98100.39	114395.63	-	-
17	98099.52	114395.4	-	-
18	98098.63	114395.31	-	-
19	98097.73	114395.35	-	-
20	98096.86	114395.53	-	-
21	98096.25	114394.93	-	-
22	98095.57	114394.44	-	-
23	98094.81	114394.05	-	-
24	98094.01	114393.79	-	-
25	98093.18	114393.65	-	-
26	98092.33	114393.64	-	-
27	98091.49	114393.76	-	-
28	98090.69	114394.01	-	-
29	98068.46	114403.17	-	-
30	98067.84	114403.51	-	-
31	98067.31	114403.97	-	-
32	98066.87	114404.52	-	-
33	98066.55	114405.15	-	-
34	98066.37	114405.83	-	-
35	98066.32	114406.54	-	-
36	98065.51	114407.33	-	-
37	98064.81	114408.21	-	-
38	98064.21	114409.17	-	-



ДОКУМЕНТ ПОДПИСАН
ЭЛЕКТРОННОЙ ПОДПИСЬЮ

Сертификат: 00ВВ056В7401СВ38Д2В3576АСДС8425108

Владелец: ФЕДЕРАЛЬНАЯ СЛУЖБА ГОСУДАРСТВЕННОЙ

РЕГИСТРАЦИИ, КАДАСТРА И КАРТОГРАФИИ

Действителен: с 27.06.2023 по 19.09.2024

полное наименование должности

инициалы, фамилия

Земельный участок

вид объекта недвижимости

Лист № 138 раздела 4.2

Всего листов раздела 4.2: 223

Всего разделов: 8

Всего листов выписки: 533

11.07.2024г. № КУВИ-001/2024-180912229

Кадастровый номер:

78:07:0003119:2

1	2	3	4	5
39	98063.73	114410.19	-	-
40	98063.37	114411.26	-	-
41	98063.14	114412.37	-	-
42	98063.04	114413.49	-	-
43	98063.07	114414.62	-	-
44	98063.23	114415.74	-	-
45	98063.76	114416.64	-	-
46	98064.42	114417.45	-	-
47	98065.19	114418.16	-	-
48	98066.06	114418.74	-	-
49	98067.01	114419.19	-	-
50	98068.02	114419.48	-	-
51	98069.06	114419.63	-	-
52	98070.11	114419.62	-	-
53	98070.86	114420.13	-	-
54	98071.67	114420.53	-	-
55	98072.54	114420.82	-	-
56	98073.43	114421	-	-
57	98074.34	114421.05	-	-
58	98075.24	114420.98	-	-
59	98076.14	114420.8	-	-
60	98098.18	114412.29	-	-
61	98098.93	114412.03	-	-
62	98099.63	114411.65	-	-
63	98100.25	114411.14	-	-
64	98100.76	114410.52	-	-
65	98101.14	114409.82	-	-
66	98101.39	114409.06	-	-
1	98101.5	114408.27	-	-



ДОКУМЕНТ ПОДПИСАН
ЭЛЕКТРОННОЙ ПОДПИСЬЮ

Сертификат: 00ВВ056В7401СВ38Д2В3576АСДС8425108

Владелец: ФЕДЕРАЛЬНАЯ СЛУЖБА ГОСУДАРСТВЕННОЙ

РЕГИСТРАЦИИ, КАДАСТРА И КАРТОГРАФИИ

Действителен: с 27.06.2023 по 19.09.2024

полное наименование должности

инициалы, фамилия

Земельный участок

вид объекта недвижимости

Лист № 139 раздела 4.2

Всего листов раздела 4.2: 223

Всего разделов: 8

Всего листов выписки: 533

11.07.2024г. № КУВИ-001/2024-180912229

Кадастровый номер:

78:07:0003119:2

1	2	3	4	5
1	98222.5	114216.54	-	-
2	98219.58	114217.74	-	-
3	98209.73	114221.84	-	-
4	98223.47	114254.73	-	-
5	98233.26	114250.67	-	-
6	98235.96	114249.56	-	-
1	98222.5	114216.54	-	-



ДОКУМЕНТ ПОДПИСАН
ЭЛЕКТРОННОЙ ПОДПИСЬЮ

Сертификат: 00ВВ056В7401СВ38D2В3576АСDC8425108

Владелец: ФЕДЕРАЛЬНАЯ СЛУЖБА ГОСУДАРСТВЕННОЙ

РЕГИСТРАЦИИ, КАДАСТРА И КАРТОГРАФИИ

Действителен: с 27.06.2023 по 19.09.2024

полное наименование должности

инициалы, фамилия

Земельный участок

вид объекта недвижимости

Лист № 140 раздела 4.2

Всего листов раздела 4.2: 223

Всего разделов: 8

Всего листов выписки: 533

11.07.2024г. № КУВИ-001/2024-180912229

Кадастровый номер:

78:07:0003119:2

Сведения о характерных точках границы части (частей) земельного участка

Учетный номер части: 78:07:0003119:2/86

Система координат

Номер точки	Координаты, м		Описание закрепления на местности	Средняя квадратичная погрешность определения координат характерных точек границ земельного участка, м
	X	Y		
1	2	3	4	5
1	98157.05	113916.26	-	-
2	98162.39	113930.29	-	-
3	98141.91	113938	-	-
4	98165	113999.31	-	-
5	98185.81	113991.36	-	-
6	98187.37	113994.41	-	-
7	98187.92	113995.85	-	-
8	98196.28	114017.74	-	-
9	98196.69	114017.58	-	-
10	98197.25	114018.99	-	-
11	98196.83	114019.19	-	-
12	98204.26	114038.17	-	-
13	98206.3	114037.41	-	-
14	98208.14	114042.17	-	-
15	98199.86	114041.75	-	-
16	98174.32	114048.66	-	-
17	98155.62	114052.63	-	-
18	98124.53	114056.8	-	-
19	98090.13	114058.26	-	-
20	98065.66	114057.33	-	-
21	98041.06	114054.99	-	-
22	97999.17	114049.68	-	-
23	97966.49	114042.82	-	-
24	97932.39	114030.04	-	-



ДОКУМЕНТ ПОДПИСАН
ЭЛЕКТРОННОЙ ПОДПИСЬЮ

Сертификат: 00ВВ056В7401СВ38Д2В3576АСДС8425108

Владелец: ФЕДЕРАЛЬНАЯ СЛУЖБА ГОСУДАРСТВЕННОЙ

РЕГИСТРАЦИИ, КАДАСТРА И КАРТОГРАФИИ

Действителен: с 27.06.2023 по 19.09.2024

полное наименование должности

инициалы, фамилия

Земельный участок

вид объекта недвижимости

Лист № 141 раздела 4.2

Всего листов раздела 4.2: 223

Всего разделов: 8

Всего листов выписки: 533

11.07.2024г. № КУВИ-001/2024-180912229

Кадастровый номер:

78:07:0003119:2

1	2	3	4	5
25	97916.58	114020.52	-	-
26	97906.98	114013.24	-	-
27	97894.12	113994.98	-	-
28	97893.71	113993.96	-	-
29	97892.41	113986.61	-	-
30	97891.97	113981.25	-	-
31	97894.7	113975.24	-	-
32	97902.57	113966.53	-	-
33	97919.06	113953.14	-	-
34	97929.52	113947.95	-	-
35	97952.18	113938.74	-	-
36	97971.11	113933.44	-	-
37	97995.97	113927.88	-	-
38	98010.83	113925.11	-	-
39	98049.1	113919.89	-	-
40	98080.94	113915.92	-	-
41	98117.92	113914.5	-	-
42	98138.2	113914.99	-	-
1	98157.05	113916.26	-	-



ДОКУМЕНТ ПОДПИСАН
ЭЛЕКТРОННОЙ ПОДПИСЬЮ

Сертификат: 00ВВ056В7401СВ38D2В3576АСDС8425108

Владелец: ФЕДЕРАЛЬНАЯ СЛУЖБА ГОСУДАРСТВЕННОЙ

РЕГИСТРАЦИИ, КАДАСТРА И КАРТОГРАФИИ

Действителен: с 27.06.2023 по 19.09.2024

полное наименование должности

инициалы, фамилия

Земельный участок

вид объекта недвижимости

Лист № 142 раздела 4.2

Всего листов раздела 4.2: 223

Всего разделов: 8

Всего листов выписки: 533

11.07.2024г. № КУВИ-001/2024-180912229

Кадастровый номер:

78:07:0003119:2

Сведения о характерных точках границы части (частей) земельного участка

Учетный номер части: 78:07:0003119:2/87

Система координат

Номер точки	Координаты, м		Описание закрепления на местности	Средняя квадратичная погрешность определения координат характерных точек границ земельного участка, м
	X	Y		
1	2	3	4	5
1	97919.61	113847.21	-	-
2	98140.05	113901.93	-	-
3	98147.27	113903.97	-	-
4	98148.61	113904.38	-	-
5	98153.01	113905.66	-	-
6	98162.39	113930.29	-	-
7	98141.91	113938	-	-
8	98165	113999.31	-	-
9	98185.81	113991.36	-	-
10	98187.37	113994.41	-	-
11	98187.92	113995.85	-	-
12	98196.28	114017.74	-	-
13	98196.83	114019.19	-	-
14	98204.26	114038.17	-	-
15	98206.3	114037.41	-	-
16	98208.91	114044.14	-	-
17	98206.78	114044.98	-	-
18	98219.23	114077.4	-	-
19	98221.34	114076.6	-	-
20	98226.2	114089.59	-	-
21	98229.3	114097.52	-	-
22	98229.26	114097.54	-	-
23	98234.36	114110.46	-	-
24	98232.34	114111.24	-	-



ДОКУМЕНТ ПОДПИСАН
ЭЛЕКТРОННОЙ ПОДПИСЬЮ

Сертификат: 00ВВ056В7401СВ38Д2В3576АСДС8425108

Владелец: ФЕДЕРАЛЬНАЯ СЛУЖБА ГОСУДАРСТВЕННОЙ

РЕГИСТРАЦИИ, КАДАСТРА И КАРТОГРАФИИ

Действителен: с 27.06.2023 по 19.09.2024

полное наименование должности

инициалы, фамилия

Земельный участок

вид объекта недвижимости

Лист № 143 раздела 4.2

Всего листов раздела 4.2: 223

Всего разделов: 8

Всего листов выписки: 533

11.07.2024г. № КУВИ-001/2024-180912229

Кадастровый номер:

78:07:0003119:2

1	2	3	4	5
25	98244.87	114143.68	-	-
26	98246.88	114142.95	-	-
27	98249.46	114149.76	-	-
28	98247.31	114150.53	-	-
29	98263.63	114192.8	-	-
30	98264.36	114194.84	-	-
31	98295.05	114274.84	-	-
32	98296.89	114279.74	-	-
33	98318.28	114334.81	-	-
34	98319.54	114338.01	-	-
35	98331.97	114369.51	-	-
36	98332.76	114371.57	-	-
37	98341.32	114393.04	-	-
38	98345.98	114404.69	-	-
39	98345.69	114404.88	-	-
40	98346.34	114406.68	-	-
41	98311.9	114427.6	-	-
42	98278.56	114444.39	-	-
43	98257.24	114452.24	-	-
44	98252.47	114453.96	-	-
45	98112.38	114511.42	-	-
46	97840.86	114619.9	-	-
47	97835.17	114617.4	-	-
48	97829.19	114595.6	-	-
49	97828.44	114591.12	-	-
50	97828.17	114586.64	-	-
51	97828.37	114582.09	-	-
52	97830.32	114573.21	-	-
53	97836.28	114551.53	-	-



ДОКУМЕНТ ПОДПИСАН
ЭЛЕКТРОННОЙ ПОДПИСЬЮ

Сертификат: 00ВВ056В7401СВ38D2В3576АСDС8425108

Владелец: ФЕДЕРАЛЬНАЯ СЛУЖБА ГОСУДАРСТВЕННОЙ

РЕГИСТРАЦИИ, КАДАСТРА И КАРТОГРАФИИ

Действителен: с 27.06.2023 по 19.09.2024

полное наименование должности

инициалы, фамилия

Земельный участок

вид объекта недвижимости

Лист № 144 раздела 4.2

Всего листов раздела 4.2: 223

Всего разделов: 8

Всего листов выписки: 533

11.07.2024г. № КУВИ-001/2024-180912229

Кадастровый номер:

78:07:0003119:2

1	2	3	4	5
54	97852.02	114502.89	-	-
55	97906.51	114368.07	-	-
56	97907.76	114364.54	-	-
57	97917.82	114339.45	-	-
58	97925.08	114195.56	-	-
59	97912.75	114101.89	-	-
60	97892.41	113986.61	-	-
61	97883.19	113874.17	-	-
62	97905.07	113853.07	-	-
63	97909.44	113851.35	-	-
64	97915.26	113848.95	-	-
65	97919.61	113847.21	-	-
1	98222.5	114216.54	-	-
2	98219.58	114217.74	-	-
3	98209.73	114221.84	-	-
4	98223.47	114254.73	-	-
5	98233.26	114250.67	-	-
6	98235.96	114249.56	-	-
7	98222.5	114216.54	-	-
1	98101.5	114408.27	-	-
2	98101.52	114408.25	-	-
3	98101.68	114408.12	-	-
4	98101.83	114407.99	-	-
5	98101.97	114407.85	-	-
6	98102.12	114407.71	-	-
7	98102.26	114407.57	-	-
8	98102.39	114407.42	-	-
9	98102.52	114407.27	-	-
10	98102.65	114407.12	-	-



ДОКУМЕНТ ПОДПИСАН
ЭЛЕКТРОННОЙ ПОДПИСЬЮ

Сертификат: 00ВВ056В7401СВ38D2В3576АСDC8425108

Владелец: ФЕДЕРАЛЬНАЯ СЛУЖБА ГОСУДАРСТВЕННОЙ

РЕГИСТРАЦИИ, КАДАСТРА И КАРТОГРАФИИ

Действителен: с 27.06.2023 по 19.09.2024

полное наименование должности

инициалы, фамилия

Земельный участок

вид объекта недвижимости

Лист № 145 раздела 4.2

Всего листов раздела 4.2: 223

Всего разделов: 8

Всего листов выписки: 533

11.07.2024г. № КУВИ-001/2024-180912229

Кадастровый номер:

78:07:0003119:2

1	2	3	4	5
11	98102.78	114406.96	-	-
12	98102.9	114406.8	-	-
13	98103.02	114406.64	-	-
14	98103.13	114406.48	-	-
15	98103.24	114406.31	-	-
16	98103.34	114406.14	-	-
17	98103.44	114405.97	-	-
18	98103.54	114405.79	-	-
19	98103.63	114405.61	-	-
20	98103.72	114405.43	-	-
21	98103.8	114405.25	-	-
22	98103.88	114405.07	-	-
23	98103.95	114404.88	-	-
24	98104.02	114404.69	-	-
25	98104.09	114404.5	-	-
26	98104.15	114404.31	-	-
27	98104.2	114404.12	-	-
28	98104.25	114403.93	-	-
29	98104.3	114403.73	-	-
30	98104.34	114403.54	-	-
31	98104.37	114403.34	-	-
32	98104.4	114403.14	-	-
33	98104.43	114402.94	-	-
34	98104.45	114402.74	-	-
35	98104.47	114402.54	-	-
36	98104.48	114402.35	-	-
37	98104.48	114402.15	-	-
38	98104.49	114401.95	-	-
39	98104.48	114401.75	-	-



ДОКУМЕНТ ПОДПИСАН
ЭЛЕКТРОННОЙ ПОДПИСЬЮ

Сертификат: 00ВВ056В7401СВ38D2В3576АСDС8425108

Владелец: ФЕДЕРАЛЬНАЯ СЛУЖБА ГОСУДАРСТВЕННОЙ

РЕГИСТРАЦИИ, КАДАСТРА И КАРТОГРАФИИ

Действителен: с 27.06.2023 по 19.09.2024

полное наименование должности

инициалы, фамилия

Земельный участок

вид объекта недвижимости

Лист № 146 раздела 4.2

Всего листов раздела 4.2: 223

Всего разделов: 8

Всего листов выписки: 533

11.07.2024г. № КУВИ-001/2024-180912229

Кадастровый номер:

78:07:0003119:2

1	2	3	4	5
40	98104.47	114401.55	-	-
41	98104.46	114401.35	-	-
42	98104.44	114401.15	-	-
43	98104.42	114400.95	-	-
44	98104.39	114400.75	-	-
45	98104.36	114400.55	-	-
46	98104.32	114400.36	-	-
47	98104.28	114400.16	-	-
48	98104.23	114399.97	-	-
49	98104.18	114399.77	-	-
50	98104.12	114399.58	-	-
51	98104.06	114399.39	-	-
52	98104.04	114399.34	-	-
53	98103.97	114399.15	-	-
54	98103.91	114398.96	-	-
55	98103.84	114398.76	-	-
56	98103.76	114398.59	-	-
57	98103.66	114398.4	-	-
58	98103.55	114398.22	-	-
59	98103.46	114398.07	-	-
60	98103.36	114397.9	-	-
61	98103.22	114397.73	-	-
62	98103.11	114397.58	-	-
63	98102.99	114397.42	-	-
64	98102.86	114397.28	-	-
65	98102.71	114397.13	-	-
66	98102.57	114396.99	-	-
67	98102.43	114396.85	-	-
68	98102.28	114396.72	-	-



ДОКУМЕНТ ПОДПИСАН
ЭЛЕКТРОННОЙ ПОДПИСЬЮ

Сертификат: 00ВВ056В7401СВ38D2В3576АСDC8425108

Владелец: ФЕДЕРАЛЬНАЯ СЛУЖБА ГОСУДАРСТВЕННОЙ

РЕГИСТРАЦИИ, КАДАСТРА И КАРТОГРАФИИ

Действителен: с 27.06.2023 по 19.09.2024

полное наименование должности

инициалы, фамилия

Земельный участок

вид объекта недвижимости

Лист № 147 раздела 4.2

Всего листов раздела 4.2: 223

Всего разделов: 8

Всего листов выписки: 533

11.07.2024г. № КУВИ-001/2024-180912229

Кадастровый номер:

78:07:0003119:2

1	2	3	4	5
69	98102.12	114396.59	-	-
70	98101.96	114396.47	-	-
71	98101.8	114396.35	-	-
72	98101.63	114396.24	-	-
73	98101.57	114396.2	-	-
74	98101.4	114396.1	-	-
75	98101.22	114396	-	-
76	98101.05	114395.91	-	-
77	98100.86	114395.82	-	-
78	98100.68	114395.75	-	-
79	98100.49	114395.67	-	-
80	98100.31	114395.61	-	-
81	98100.11	114395.55	-	-
82	98099.92	114395.49	-	-
83	98099.73	114395.45	-	-
84	98099.53	114395.41	-	-
85	98099.33	114395.37	-	-
86	98099.14	114395.35	-	-
87	98098.94	114395.33	-	-
88	98098.74	114395.32	-	-
89	98098.54	114395.31	-	-
90	98098.34	114395.31	-	-
91	98098.14	114395.32	-	-
92	98097.94	114395.33	-	-
93	98097.74	114395.35	-	-
94	98097.54	114395.38	-	-
95	98097.34	114395.42	-	-
96	98097.15	114395.46	-	-
97	98096.95	114395.5	-	-



ДОКУМЕНТ ПОДПИСАН
ЭЛЕКТРОННОЙ ПОДПИСЬЮ

Сертификат: 00ВВ056В7401СВ38Д2В3576АСДС8425108

Владелец: ФЕДЕРАЛЬНАЯ СЛУЖБА ГОСУДАРСТВЕННОЙ

РЕГИСТРАЦИИ, КАДАСТРА И КАРТОГРАФИИ

Действителен: с 27.06.2023 по 19.09.2024

полное наименование должности

инициалы, фамилия

Земельный участок

вид объекта недвижимости

Лист № 148 раздела 4.2

Всего листов раздела 4.2: 223

Всего разделов: 8

Всего листов выписки: 533

11.07.2024г. № КУВИ-001/2024-180912229

Кадастровый номер:

78:07:0003119:2

1	2	3	4	5
98	98096.86	114395.53	-	-
99	98096.73	114395.38	-	-
100	98096.59	114395.24	-	-
101	98096.44	114395.1	-	-
102	98096.29	114394.97	-	-
103	98096.14	114394.84	-	-
104	98095.98	114394.72	-	-
105	98095.82	114394.6	-	-
106	98095.65	114394.49	-	-
107	98095.48	114394.39	-	-
108	98095.31	114394.29	-	-
109	98095.13	114394.2	-	-
110	98094.95	114394.11	-	-
111	98094.76	114394.03	-	-
112	98094.58	114393.96	-	-
113	98094.39	114393.9	-	-
114	98094.2	114393.84	-	-
115	98094.09	114393.81	-	-
116	98093.9	114393.76	-	-
117	98093.7	114393.72	-	-
118	98093.5	114393.69	-	-
119	98093.3	114393.66	-	-
120	98093.1	114393.65	-	-
121	98092.91	114393.64	-	-
122	98092.71	114393.63	-	-
123	98092.51	114393.63	-	-
124	98092.31	114393.65	-	-
125	98092.11	114393.66	-	-
126	98091.91	114393.69	-	-



ДОКУМЕНТ ПОДПИСАН
ЭЛЕКТРОННОЙ ПОДПИСЬЮ

Сертификат: 00ВВ056В7401СВ38Д2В3576АСДС8425108

Владелец: ФЕДЕРАЛЬНАЯ СЛУЖБА ГОСУДАРСТВЕННОЙ

РЕГИСТРАЦИИ, КАДАСТРА И КАРТОГРАФИИ

Действителен: с 27.06.2023 по 19.09.2024

полное наименование должности

инициалы, фамилия

Земельный участок

вид объекта недвижимости

Лист № 149 раздела 4.2

Всего листов раздела 4.2: 223

Всего разделов: 8

Всего листов выписки: 533

11.07.2024г. № КУВИ-001/2024-180912229

Кадастровый номер:

78:07:0003119:2

1	2	3	4	5
127	98091.71	114393.72	-	-
128	98091.51	114393.76	-	-
129	98091.32	114393.81	-	-
130	98091.13	114393.86	-	-
131	98090.94	114393.92	-	-
132	98090.75	114393.99	-	-
133	98090.69	114394.01	-	-
134	98068.46	114403.17	-	-
135	98068.28	114403.26	-	-
136	98068.1	114403.35	-	-
137	98067.93	114403.46	-	-
138	98067.77	114403.57	-	-
139	98067.61	114403.69	-	-
140	98067.46	114403.83	-	-
141	98067.32	114403.97	-	-
142	98067.18	114404.11	-	-
143	98067.06	114404.27	-	-
144	98066.97	114404.39	-	-
145	98066.84	114404.56	-	-
146	98066.74	114404.7	-	-
147	98066.65	114404.88	-	-
148	98066.57	114405.08	-	-
149	98066.5	114405.25	-	-
150	98066.43	114405.45	-	-
151	98066.37	114405.65	-	-
152	98066.34	114405.84	-	-
153	98066.32	114406.04	-	-
154	98066.32	114406.26	-	-
155	98066.32	114406.46	-	-



ДОКУМЕНТ ПОДПИСАН
ЭЛЕКТРОННОЙ ПОДПИСЬЮ

Сертификат: 00ВВ056В7401СВ38Д2В3576АСДС8425108

Владелец: ФЕДЕРАЛЬНАЯ СЛУЖБА ГОСУДАРСТВЕННОЙ

РЕГИСТРАЦИИ, КАДАСТРА И КАРТОГРАФИИ

Действителен: с 27.06.2023 по 19.09.2024

полное наименование должности

инициалы, фамилия

Земельный участок

вид объекта недвижимости

Лист № 150 раздела 4.2

Всего листов раздела 4.2: 223

Всего разделов: 8

Всего листов выписки: 533

11.07.2024г. № КУВИ-001/2024-180912229

Кадастровый номер:

78:07:0003119:2

1	2	3	4	5
156	98066.32	114406.54	-	-
157	98066.17	114406.67	-	-
158	98066	114406.77	-	-
159	98065.85	114406.91	-	-
160	98065.71	114407.05	-	-
161	98065.59	114407.21	-	-
162	98065.46	114407.35	-	-
163	98065.32	114407.5	-	-
164	98065.18	114407.65	-	-
165	98065.05	114407.83	-	-
166	98064.95	114407.96	-	-
167	98064.83	114408.13	-	-
168	98064.72	114408.3	-	-
169	98064.6	114408.47	-	-
170	98064.51	114408.67	-	-
171	98064.41	114408.84	-	-
172	98064.31	114409.01	-	-
173	98064.21	114409.19	-	-
174	98064.12	114409.36	-	-
175	98064.03	114409.54	-	-
176	98063.94	114409.72	-	-
177	98063.86	114409.9	-	-
178	98063.83	114409.97	-	-
179	98063.75	114410.15	-	-
180	98063.68	114410.34	-	-
181	98063.61	114410.53	-	-
182	98063.54	114410.72	-	-
183	98063.48	114410.91	-	-
184	98063.42	114411.1	-	-



ДОКУМЕНТ ПОДПИСАН
ЭЛЕКТРОННОЙ ПОДПИСЬЮ

Сертификат: 00ВВ056В7401СВ38Д2В3576АСДС8425108

Владелец: ФЕДЕРАЛЬНАЯ СЛУЖБА ГОСУДАРСТВЕННОЙ

РЕГИСТРАЦИИ, КАДАСТРА И КАРТОГРАФИИ

Действителен: с 27.06.2023 по 19.09.2024

полное наименование должности

инициалы, фамилия

Земельный участок

вид объекта недвижимости

Лист № 151 раздела 4.2

Всего листов раздела 4.2: 223

Всего разделов: 8

Всего листов выписки: 533

11.07.2024г. № КУВИ-001/2024-180912229

Кадастровый номер:

78:07:0003119:2

1	2	3	4	5
185	98063.37	114411.29	-	-
186	98063.32	114411.48	-	-
187	98063.27	114411.68	-	-
188	98063.23	114411.87	-	-
189	98063.19	114412.07	-	-
190	98063.16	114412.27	-	-
191	98063.13	114412.47	-	-
192	98063.1	114412.66	-	-
193	98063.08	114412.86	-	-
194	98063.07	114413.06	-	-
195	98063.05	114413.26	-	-
196	98063.04	114413.46	-	-
197	98063.04	114413.66	-	-
198	98063.04	114413.86	-	-
199	98063.04	114414.06	-	-
200	98063.05	114414.26	-	-
201	98063.06	114414.46	-	-
202	98063.07	114414.66	-	-
203	98063.09	114414.86	-	-
204	98063.12	114415.06	-	-
205	98063.14	114415.26	-	-
206	98063.18	114415.45	-	-
207	98063.21	114415.65	-	-
208	98063.23	114415.74	-	-
209	98063.3	114415.89	-	-
210	98063.4	114416.06	-	-
211	98063.5	114416.24	-	-
212	98063.6	114416.41	-	-
213	98063.71	114416.57	-	-



ДОКУМЕНТ ПОДПИСАН
ЭЛЕКТРОННОЙ ПОДПИСЬЮ

Сертификат: 00ВВ056В7401СВ38Д2В3576АСДС8425108

Владелец: ФЕДЕРАЛЬНАЯ СЛУЖБА ГОСУДАРСТВЕННОЙ

РЕГИСТРАЦИИ, КАДАСТРА И КАРТОГРАФИИ

Действителен: с 27.06.2023 по 19.09.2024

полное наименование должности

инициалы, фамилия

Земельный участок

вид объекта недвижимости

Лист № 152 раздела 4.2

Всего листов раздела 4.2: 223

Всего разделов: 8

Всего листов выписки: 533

11.07.2024г. № КУВИ-001/2024-180912229

Кадастровый номер:

78:07:0003119:2

1	2	3	4	5
214	98063.83	114416.74	-	-
215	98063.95	114416.9	-	-
216	98064.07	114417.06	-	-
217	98064.2	114417.21	-	-
218	98064.33	114417.36	-	-
219	98064.47	114417.51	-	-
220	98064.61	114417.65	-	-
221	98064.75	114417.79	-	-
222	98064.9	114417.92	-	-
223	98065.05	114418.05	-	-
224	98065.21	114418.17	-	-
225	98065.37	114418.29	-	-
226	98065.53	114418.41	-	-
227	98065.7	114418.52	-	-
228	98065.87	114418.63	-	-
229	98066.04	114418.73	-	-
230	98066.22	114418.83	-	-
231	98066.39	114418.92	-	-
232	98066.57	114419	-	-
233	98066.73	114419.1	-	-
234	98066.94	114419.19	-	-
235	98067.11	114419.26	-	-
236	98067.29	114419.34	-	-
237	98067.49	114419.4	-	-
238	98067.69	114419.46	-	-
239	98067.9	114419.5	-	-
240	98068.08	114419.55	-	-
241	98068.28	114419.58	-	-
242	98068.49	114419.6	-	-



ДОКУМЕНТ ПОДПИСАН
ЭЛЕКТРОННОЙ ПОДПИСЬЮ

Сертификат: 00ВВ056В7401СВ38Д2В3576АСДС8425108

Владелец: ФЕДЕРАЛЬНАЯ СЛУЖБА ГОСУДАРСТВЕННОЙ

РЕГИСТРАЦИИ, КАДАСТРА И КАРТОГРАФИИ

Действителен: с 27.06.2023 по 19.09.2024

полное наименование должности

инициалы, фамилия

Земельный участок

вид объекта недвижимости

Лист № 153 раздела 4.2

Всего листов раздела 4.2: 223

Всего разделов: 8

Всего листов выписки: 533

11.07.2024г. № КУВИ-001/2024-180912229

Кадастровый номер:

78:07:0003119:2

1	2	3	4	5
243	98068.67	114419.64	-	-
244	98068.87	114419.64	-	-
245	98069.09	114419.66	-	-
246	98069.29	114419.66	-	-
247	98069.48	114419.65	-	-
248	98069.68	114419.64	-	-
249	98069.88	114419.64	-	-
250	98070.08	114419.62	-	-
251	98070.11	114419.62	-	-
252	98070.27	114419.74	-	-
253	98070.43	114419.86	-	-
254	98070.6	114419.97	-	-
255	98070.77	114420.07	-	-
256	98070.94	114420.18	-	-
257	98071.1	114420.3	-	-
258	98071.27	114420.39	-	-
259	98071.45	114420.48	-	-
260	98071.64	114420.57	-	-
261	98071.82	114420.64	-	-
262	98072.01	114420.7	-	-
263	98072.23	114420.77	-	-
264	98072.4	114420.82	-	-
265	98072.59	114420.85	-	-
266	98072.8	114420.89	-	-
267	98073	114420.93	-	-
268	98073.14	114420.96	-	-
269	98073.37	114420.99	-	-
270	98073.57	114421.02	-	-
271	98073.76	114421.04	-	-



ДОКУМЕНТ ПОДПИСАН
ЭЛЕКТРОННОЙ ПОДПИСЬЮ

Сертификат: 00ВВ056В7401СВ38Д2В3576АСDC8425108

Владелец: ФЕДЕРАЛЬНАЯ СЛУЖБА ГОСУДАРСТВЕННОЙ

РЕГИСТРАЦИИ, КАДАСТРА И КАРТОГРАФИИ

Действителен: с 27.06.2023 по 19.09.2024

полное наименование должности

инициалы, фамилия

Земельный участок

вид объекта недвижимости

Лист № 154 раздела 4.2

Всего листов раздела 4.2: 223

Всего разделов: 8

Всего листов выписки: 533

11.07.2024г. № КУВИ-001/2024-180912229

Кадастровый номер:

78:07:0003119:2

1	2	3	4	5
272	98073.96	114421.05	-	-
273	98074.16	114421.06	-	-
274	98074.36	114421.06	-	-
275	98074.56	114421.05	-	-
276	98074.76	114421.04	-	-
277	98074.96	114421.02	-	-
278	98075.16	114421	-	-
279	98075.36	114420.97	-	-
280	98075.56	114420.94	-	-
281	98075.75	114420.9	-	-
282	98075.95	114420.85	-	-
283	98076.14	114420.8	-	-
284	98098.18	114412.29	-	-
285	98098.25	114412.27	-	-
286	98098.45	114412.22	-	-
287	98098.64	114412.16	-	-
288	98098.82	114412.09	-	-
289	98099.01	114412.01	-	-
290	98099.19	114411.92	-	-
291	98099.36	114411.83	-	-
292	98099.53	114411.72	-	-
293	98099.7	114411.61	-	-
294	98099.86	114411.49	-	-
295	98100.01	114411.36	-	-
296	98100.16	114411.23	-	-
297	98100.31	114411.09	-	-
298	98100.44	114410.94	-	-
299	98100.57	114410.79	-	-
300	98100.69	114410.63	-	-



ДОКУМЕНТ ПОДПИСАН
ЭЛЕКТРОННОЙ ПОДПИСЬЮ

Сертификат: 00ВВ056В7401СВ38D2В3576АСDС8425108

Владелец: ФЕДЕРАЛЬНАЯ СЛУЖБА ГОСУДАРСТВЕННОЙ

РЕГИСТРАЦИИ, КАДАСТРА И КАРТОГРАФИИ

Действителен: с 27.06.2023 по 19.09.2024

полное наименование должности

инициалы, фамилия

Земельный участок

вид объекта недвижимости

Лист № 155 раздела 4.2

Всего листов раздела 4.2: 223

Всего разделов: 8

Всего листов выписки: 533

11.07.2024г. № КУВИ-001/2024-180912229

Кадастровый номер:

78:07:0003119:2

1	2	3	4	5
301	98100.8	114410.47	-	-
302	98100.91	114410.3	-	-
303	98101.01	114410.12	-	-
304	98101.1	114409.94	-	-
305	98101.18	114409.76	-	-
306	98101.25	114409.57	-	-
307	98101.31	114409.38	-	-
308	98101.37	114409.19	-	-
309	98101.41	114409	-	-
310	98101.45	114408.8	-	-
311	98101.48	114408.6	-	-
312	98101.49	114408.4	-	-
313	98101.5	114408.27	-	-
1	98034.42	114417.09	-	-
2	98034.46	114417.04	-	-
3	98034.6	114416.9	-	-
4	98034.73	114416.75	-	-
5	98034.86	114416.6	-	-
6	98034.99	114416.44	-	-
7	98035.12	114416.29	-	-
8	98035.24	114416.13	-	-
9	98035.37	114415.98	-	-
10	98035.49	114415.82	-	-
11	98035.61	114415.66	-	-
12	98035.73	114415.5	-	-
13	98035.85	114415.34	-	-
14	98035.97	114415.18	-	-
15	98036.08	114415.01	-	-
16	98036.19	114414.85	-	-



ДОКУМЕНТ ПОДПИСАН
ЭЛЕКТРОННОЙ ПОДПИСЬЮ

Сертификат: 00ВВ056В7401СВ38D2В3576АСDС8425108

Владелец: ФЕДЕРАЛЬНАЯ СЛУЖБА ГОСУДАРСТВЕННОЙ

РЕГИСТРАЦИИ, КАДАСТРА И КАРТОГРАФИИ

Действителен: с 27.06.2023 по 19.09.2024

полное наименование должности

инициалы, фамилия

Земельный участок

вид объекта недвижимости

Лист № 156 раздела 4.2

Всего листов раздела 4.2: 223

Всего разделов: 8

Всего листов выписки: 533

11.07.2024г. № КУВИ-001/2024-180912229

Кадастровый номер:

78:07:0003119:2

1	2	3	4	5
17	98036.3	114414.68	-	-
18	98036.41	114414.51	-	-
19	98036.52	114414.34	-	-
20	98036.62	114414.17	-	-
21	98036.73	114414	-	-
22	98036.83	114413.83	-	-
23	98036.93	114413.66	-	-
24	98037.03	114413.48	-	-
25	98037.12	114413.31	-	-
26	98037.22	114413.13	-	-
27	98037.31	114412.95	-	-
28	98037.4	114412.77	-	-
29	98037.49	114412.59	-	-
30	98037.57	114412.41	-	-
31	98037.66	114412.23	-	-
32	98037.74	114412.05	-	-
33	98037.82	114411.87	-	-
34	98037.9	114411.68	-	-
35	98037.98	114411.5	-	-
36	98038.05	114411.31	-	-
37	98038.12	114411.13	-	-
38	98038.19	114410.94	-	-
39	98038.26	114410.75	-	-
40	98038.33	114410.56	-	-
41	98038.39	114410.37	-	-
42	98038.45	114410.18	-	-
43	98038.52	114409.99	-	-
44	98038.57	114409.8	-	-
45	98038.63	114409.61	-	-



ДОКУМЕНТ ПОДПИСАН
ЭЛЕКТРОННОЙ ПОДПИСЬЮ

Сертификат: 00ВВ056В7401СВ38D2В3576АСDC8425108

Владелец: ФЕДЕРАЛЬНАЯ СЛУЖБА ГОСУДАРСТВЕННОЙ

РЕГИСТРАЦИИ, КАДАСТРА И КАРТОГРАФИИ

Действителен: с 27.06.2023 по 19.09.2024

полное наименование должности

инициалы, фамилия

Земельный участок

вид объекта недвижимости

Лист № 157 раздела 4.2

Всего листов раздела 4.2: 223

Всего разделов: 8

Всего листов выписки: 533

11.07.2024г. № КУВИ-001/2024-180912229

Кадастровый номер:

78:07:0003119:2

1	2	3	4	5
46	98038.68	114409.42	-	-
47	98038.74	114409.22	-	-
48	98038.79	114409.03	-	-
49	98038.83	114408.84	-	-
50	98038.88	114408.64	-	-
51	98038.92	114408.45	-	-
52	98038.96	114408.25	-	-
53	98039	114408.05	-	-
54	98039.04	114407.86	-	-
55	98039.08	114407.66	-	-
56	98039.11	114407.46	-	-
57	98039.14	114407.27	-	-
58	98039.17	114407.07	-	-
59	98039.2	114406.87	-	-
60	98039.22	114406.67	-	-
61	98039.24	114406.47	-	-
62	98039.26	114406.27	-	-
63	98039.28	114406.07	-	-
64	98039.3	114405.87	-	-
65	98039.31	114405.68	-	-
66	98039.32	114405.48	-	-
67	98039.33	114405.28	-	-
68	98039.34	114405.08	-	-
69	98039.35	114404.88	-	-
70	98039.35	114404.68	-	-
71	98039.35	114404.48	-	-
72	98039.35	114404.28	-	-
73	98039.34	114404.08	-	-
74	98039.34	114403.88	-	-



ДОКУМЕНТ ПОДПИСАН
ЭЛЕКТРОННОЙ ПОДПИСЬЮ

Сертификат: 00ВВ056В7401СВ38Д2В3576АСDC8425108

Владелец: ФЕДЕРАЛЬНАЯ СЛУЖБА ГОСУДАРСТВЕННОЙ

РЕГИСТРАЦИИ, КАДАСТРА И КАРТОГРАФИИ

Действителен: с 27.06.2023 по 19.09.2024

полное наименование должности

инициалы, фамилия

Земельный участок

вид объекта недвижимости

Лист № 158 раздела 4.2

Всего листов раздела 4.2: 223

Всего разделов: 8

Всего листов выписки: 533

11.07.2024г. № КУВИ-001/2024-180912229

Кадастровый номер:

78:07:0003119:2

1	2	3	4	5
75	98039.33	114403.68	-	-
76	98039.32	114403.48	-	-
77	98039.31	114403.28	-	-
78	98039.3	114403.08	-	-
79	98039.28	114402.88	-	-
80	98039.26	114402.68	-	-
81	98039.24	114402.48	-	-
82	98039.22	114402.28	-	-
83	98039.19	114402.08	-	-
84	98039.17	114401.88	-	-
85	98039.14	114401.69	-	-
86	98039.1	114401.49	-	-
87	98039.07	114401.29	-	-
88	98039.04	114401.1	-	-
89	98039	114400.9	-	-
90	98038.96	114400.7	-	-
91	98038.92	114400.51	-	-
92	98038.87	114400.31	-	-
93	98038.83	114400.12	-	-
94	98038.78	114399.92	-	-
95	98038.73	114399.73	-	-
96	98038.68	114399.54	-	-
97	98038.62	114399.34	-	-
98	98038.56	114399.15	-	-
99	98038.51	114398.96	-	-
100	98038.45	114398.77	-	-
101	98038.38	114398.58	-	-
102	98038.32	114398.39	-	-
103	98038.25	114398.2	-	-



ДОКУМЕНТ ПОДПИСАН
ЭЛЕКТРОННОЙ ПОДПИСЬЮ

Сертификат: 00ВВ056В7401СВ38D2В3576АСDС8425108

Владелец: ФЕДЕРАЛЬНАЯ СЛУЖБА ГОСУДАРСТВЕННОЙ

РЕГИСТРАЦИИ, КАДАСТРА И КАРТОГРАФИИ

Действителен: с 27.06.2023 по 19.09.2024

полное наименование должности

инициалы, фамилия

Земельный участок

вид объекта недвижимости

Лист № 159 раздела 4.2

Всего листов раздела 4.2: 223

Всего разделов: 8

Всего листов выписки: 533

11.07.2024г. № КУВИ-001/2024-180912229

Кадастровый номер:

78:07:0003119:2

1	2	3	4	5
104	98038.18	114398.02	-	-
105	98038.11	114397.83	-	-
106	98038.04	114397.64	-	-
107	98037.96	114397.46	-	-
108	98037.89	114397.27	-	-
109	98037.81	114397.09	-	-
110	98037.73	114396.9	-	-
111	98037.65	114396.72	-	-
112	98037.56	114396.54	-	-
113	98037.47	114396.36	-	-
114	98037.39	114396.18	-	-
115	98037.3	114396	-	-
116	98037.2	114395.83	-	-
117	98037.11	114395.65	-	-
118	98037.01	114395.47	-	-
119	98036.91	114395.3	-	-
120	98036.81	114395.13	-	-
121	98036.71	114394.95	-	-
122	98036.61	114394.78	-	-
123	98036.5	114394.61	-	-
124	98036.4	114394.45	-	-
125	98036.29	114394.28	-	-
126	98036.18	114394.11	-	-
127	98036.06	114393.95	-	-
128	98035.95	114393.78	-	-
129	98035.83	114393.62	-	-
130	98035.71	114393.46	-	-
131	98035.6	114393.3	-	-
132	98035.47	114393.14	-	-



ДОКУМЕНТ ПОДПИСАН
ЭЛЕКТРОННОЙ ПОДПИСЬЮ

Сертификат: 00ВВ056В7401СВ38D2В3576АСDC8425108

Владелец: ФЕДЕРАЛЬНАЯ СЛУЖБА ГОСУДАРСТВЕННОЙ

РЕГИСТРАЦИИ, КАДАСТРА И КАРТОГРАФИИ

Действителен: с 27.06.2023 по 19.09.2024

полное наименование должности

инициалы, фамилия

Земельный участок

вид объекта недвижимости

Лист № 160 раздела 4.2

Всего листов раздела 4.2: 223

Всего разделов: 8

Всего листов выписки: 533

11.07.2024г. № КУВИ-001/2024-180912229

Кадастровый номер:

78:07:0003119:2

1	2	3	4	5
133	98035.35	114392.98	-	-
134	98035.23	114392.82	-	-
135	98035.1	114392.67	-	-
136	98034.97	114392.52	-	-
137	98034.84	114392.36	-	-
138	98034.71	114392.21	-	-
139	98034.58	114392.06	-	-
140	98034.44	114391.92	-	-
141	98034.31	114391.77	-	-
142	98034.17	114391.62	-	-
143	98034.03	114391.48	-	-
144	98033.89	114391.34	-	-
145	98033.75	114391.2	-	-
146	98033.6	114391.06	-	-
147	98033.46	114390.92	-	-
148	98033.31	114390.79	-	-
149	98033.16	114390.65	-	-
150	98033.01	114390.52	-	-
151	98032.86	114390.39	-	-
152	98032.71	114390.26	-	-
153	98031.64	114389.43	-	-
154	98030.91	114388.75	-	-
155	98030.75	114388.62	-	-
156	98030.6	114388.5	-	-
157	98030.44	114388.38	-	-
158	98030.27	114388.26	-	-
159	98030.11	114388.15	-	-
160	98029.94	114388.04	-	-
161	98029.77	114387.94	-	-



ДОКУМЕНТ ПОДПИСАН
ЭЛЕКТРОННОЙ ПОДПИСЬЮ

Сертификат: 00ВВ056В7401СВ38Д2В3576АСДС8425108

Владелец: ФЕДЕРАЛЬНАЯ СЛУЖБА ГОСУДАРСТВЕННОЙ

РЕГИСТРАЦИИ, КАДАСТРА И КАРТОГРАФИИ

Действителен: с 27.06.2023 по 19.09.2024

полное наименование должности

инициалы, фамилия

Земельный участок

вид объекта недвижимости

Лист № 161 раздела 4.2

Всего листов раздела 4.2: 223

Всего разделов: 8

Всего листов выписки: 533

11.07.2024г. № КУВИ-001/2024-180912229

Кадастровый номер:

78:07:0003119:2

1	2	3	4	5
162	98029.6	114387.83	-	-
163	98029.42	114387.74	-	-
164	98029.25	114387.64	-	-
165	98029.07	114387.55	-	-
166	98028.89	114387.47	-	-
167	98028.71	114387.39	-	-
168	98028.52	114387.31	-	-
169	98028.34	114387.23	-	-
170	98028.15	114387.16	-	-
171	98027.96	114387.1	-	-
172	98027.77	114387.04	-	-
173	98027.58	114386.98	-	-
174	98027.38	114386.93	-	-
175	98027.19	114386.88	-	-
176	98027	114386.83	-	-
177	98026.8	114386.79	-	-
178	98026.6	114386.76	-	-
179	98026.41	114386.73	-	-
180	98026.21	114386.7	-	-
181	98026.01	114386.68	-	-
182	98025.81	114386.66	-	-
183	98025.61	114386.64	-	-
184	98025.41	114386.63	-	-
185	98025.21	114386.63	-	-
186	98025.01	114386.63	-	-
187	98024.81	114386.63	-	-
188	98024.61	114386.64	-	-
189	98024.41	114386.65	-	-
190	98024.21	114386.67	-	-



ДОКУМЕНТ ПОДПИСАН
ЭЛЕКТРОННОЙ ПОДПИСЬЮ

Сертификат: 00ВВ056В7401СВ38Д2В3576АСДС8425108

Владелец: ФЕДЕРАЛЬНАЯ СЛУЖБА ГОСУДАРСТВЕННОЙ

РЕГИСТРАЦИИ, КАДАСТРА И КАРТОГРАФИИ

Действителен: с 27.06.2023 по 19.09.2024

полное наименование должности

инициалы, фамилия

Земельный участок

вид объекта недвижимости

Лист № 162 раздела 4.2

Всего листов раздела 4.2: 223

Всего разделов: 8

Всего листов выписки: 533

11.07.2024г. № КУВИ-001/2024-180912229

Кадастровый номер:

78:07:0003119:2

1	2	3	4	5
191	98024.01	114386.69	-	-
192	98023.81	114386.72	-	-
193	98023.62	114386.74	-	-
194	98023.42	114386.78	-	-
195	98023.22	114386.82	-	-
196	98023.03	114386.86	-	-
197	98022.83	114386.91	-	-
198	98022.64	114386.96	-	-
199	98022.45	114387.01	-	-
200	98022.26	114387.07	-	-
201	98022.07	114387.14	-	-
202	98021.88	114387.21	-	-
203	98021.69	114387.28	-	-
204	98021.51	114387.35	-	-
205	98021.38	114387.41	-	-
206	98021.2	114387.49	-	-
207	98021.02	114387.58	-	-
208	98020.84	114387.67	-	-
209	98020.66	114387.77	-	-
210	98020.49	114387.87	-	-
211	98020.32	114387.97	-	-
212	98020.15	114388.07	-	-
213	98019.98	114388.18	-	-
214	98019.82	114388.3	-	-
215	98019.66	114388.42	-	-
216	98019.5	114388.54	-	-
217	98019.34	114388.66	-	-
218	98019.19	114388.79	-	-
219	98019.03	114388.92	-	-



ДОКУМЕНТ ПОДПИСАН
ЭЛЕКТРОННОЙ ПОДПИСЬЮ

Сертификат: 00ВВ056В7401СВ38D2В3576АСDC8425108

Владелец: ФЕДЕРАЛЬНАЯ СЛУЖБА ГОСУДАРСТВЕННОЙ

РЕГИСТРАЦИИ, КАДАСТРА И КАРТОГРАФИИ

Действителен: с 27.06.2023 по 19.09.2024

полное наименование должности

инициалы, фамилия

Земельный участок

вид объекта недвижимости

Лист № 163 раздела 4.2

Всего листов раздела 4.2: 223

Всего разделов: 8

Всего листов выписки: 533

11.07.2024г. № КУВИ-001/2024-180912229

Кадастровый номер:

78:07:0003119:2

1	2	3	4	5
220	98018.89	114389.05	-	-
221	98018.74	114389.19	-	-
222	98018.6	114389.33	-	-
223	98018.46	114389.48	-	-
224	98018.32	114389.62	-	-
225	98018.19	114389.77	-	-
226	98018.06	114389.92	-	-
227	98017.94	114390.08	-	-
228	98017.81	114390.24	-	-
229	98017.7	114390.4	-	-
230	98017.58	114390.56	-	-
231	98017.47	114390.73	-	-
232	98017.36	114390.9	-	-
233	98017.26	114391.07	-	-
234	98017.16	114391.24	-	-
235	98017.06	114391.42	-	-
236	98016.97	114391.59	-	-
237	98016.88	114391.77	-	-
238	98016.08	114394.33	-	-
239	98014.17	114397.37	-	-
240	98014.09	114397.55	-	-
241	98014	114397.74	-	-
242	98013.92	114397.92	-	-
243	98013.85	114398.1	-	-
244	98013.77	114398.29	-	-
245	98013.7	114398.47	-	-
246	98013.63	114398.66	-	-
247	98013.56	114398.85	-	-
248	98013.49	114399.04	-	-



ДОКУМЕНТ ПОДПИСАН
ЭЛЕКТРОННОЙ ПОДПИСЬЮ

Сертификат: 00ВВ056В7401СВ38Д2В3576АСDC8425108

Владелец: ФЕДЕРАЛЬНАЯ СЛУЖБА ГОСУДАРСТВЕННОЙ

РЕГИСТРАЦИИ, КАДАСТРА И КАРТОГРАФИИ

Действителен: с 27.06.2023 по 19.09.2024

полное наименование должности

инициалы, фамилия

Земельный участок

вид объекта недвижимости

Лист № 164 раздела 4.2

Всего листов раздела 4.2: 223

Всего разделов: 8

Всего листов выписки: 533

11.07.2024г. № КУВИ-001/2024-180912229

Кадастровый номер:

78:07:0003119:2

1	2	3	4	5
249	98013.43	114399.23	-	-
250	98013.37	114399.42	-	-
251	98013.31	114399.61	-	-
252	98013.25	114399.8	-	-
253	98013.2	114399.99	-	-
254	98013.15	114400.19	-	-
255	98013.1	114400.38	-	-
256	98013.05	114400.58	-	-
257	98013.01	114400.77	-	-
258	98012.97	114400.97	-	-
259	98012.93	114401.16	-	-
260	98012.89	114401.36	-	-
261	98012.86	114401.56	-	-
262	98012.83	114401.76	-	-
263	98012.8	114401.95	-	-
264	98012.77	114402.15	-	-
265	98012.75	114402.35	-	-
266	98012.73	114402.55	-	-
267	98012.71	114402.75	-	-
268	98012.69	114402.95	-	-
269	98012.68	114403.15	-	-
270	98012.67	114403.35	-	-
271	98012.66	114403.55	-	-
272	98012.66	114403.75	-	-
273	98012.65	114403.95	-	-
274	98012.65	114404.15	-	-
275	98012.66	114404.35	-	-
276	98012.66	114404.55	-	-
277	98012.67	114404.75	-	-



ДОКУМЕНТ ПОДПИСАН
ЭЛЕКТРОННОЙ ПОДПИСЬЮ

Сертификат: 00ВВ056В7401СВ38Д2В3576АСДС8425108

Владелец: ФЕДЕРАЛЬНАЯ СЛУЖБА ГОСУДАРСТВЕННОЙ

РЕГИСТРАЦИИ, КАДАСТРА И КАРТОГРАФИИ

Действителен: с 27.06.2023 по 19.09.2024

полное наименование должности

инициалы, фамилия

Земельный участок

вид объекта недвижимости

Лист № 165 раздела 4.2

Всего листов раздела 4.2: 223

Всего разделов: 8

Всего листов выписки: 533

11.07.2024г. № КУВИ-001/2024-180912229

Кадастровый номер:

78:07:0003119:2

1	2	3	4	5
278	98012.68	114404.95	-	-
279	98012.69	114405.15	-	-
280	98012.7	114405.34	-	-
281	98012.72	114405.54	-	-
282	98012.74	114405.74	-	-
283	98012.77	114405.94	-	-
284	98012.79	114406.14	-	-
285	98012.82	114406.34	-	-
286	98012.83	114406.42	-	-
287	98012.86	114406.63	-	-
288	98012.9	114406.83	-	-
289	98012.93	114407.02	-	-
290	98012.97	114407.22	-	-
291	98013.01	114407.41	-	-
292	98013.06	114407.61	-	-
293	98013.1	114407.8	-	-
294	98013.15	114408	-	-
295	98013.21	114408.19	-	-
296	98013.26	114408.38	-	-
297	98013.32	114408.58	-	-
298	98013.37	114408.77	-	-
299	98013.44	114408.96	-	-
300	98013.5	114409.15	-	-
301	98013.57	114409.34	-	-
302	98013.63	114409.52	-	-
303	98013.71	114409.71	-	-
304	98013.78	114409.9	-	-
305	98013.85	114410.08	-	-
306	98013.93	114410.27	-	-



ДОКУМЕНТ ПОДПИСАН
ЭЛЕКТРОННОЙ ПОДПИСЬЮ

Сертификат: 00ВВ056В7401СВ38Д2В3576АСДС8425108

Владелец: ФЕДЕРАЛЬНАЯ СЛУЖБА ГОСУДАРСТВЕННОЙ

РЕГИСТРАЦИИ, КАДАСТРА И КАРТОГРАФИИ

Действителен: с 27.06.2023 по 19.09.2024

полное наименование должности

инициалы, фамилия

Земельный участок

вид объекта недвижимости

Лист № 166 раздела 4.2

Всего листов раздела 4.2: 223

Всего разделов: 8

Всего листов выписки: 533

11.07.2024г. № КУВИ-001/2024-180912229

Кадастровый номер:

78:07:0003119:2

1	2	3	4	5
307	98014.01	114410.45	-	-
308	98014.1	114410.63	-	-
309	98014.18	114410.81	-	-
310	98014.27	114410.99	-	-
311	98014.36	114411.17	-	-
312	98014.45	114411.35	-	-
313	98014.55	114411.52	-	-
314	98014.64	114411.7	-	-
315	98014.74	114411.87	-	-
316	98014.84	114412.05	-	-
317	98014.95	114412.22	-	-
318	98015.05	114412.39	-	-
319	98015.16	114412.56	-	-
320	98015.27	114412.72	-	-
321	98015.38	114412.89	-	-
322	98015.49	114413.05	-	-
323	98015.61	114413.22	-	-
324	98015.73	114413.38	-	-
325	98015.85	114413.54	-	-
326	98015.97	114413.69	-	-
327	98016.1	114413.85	-	-
328	98016.35	114414.16	-	-
329	98016.48	114414.31	-	-
330	98016.61	114414.47	-	-
331	98016.74	114414.61	-	-
332	98016.88	114414.76	-	-
333	98017.01	114414.91	-	-
334	98017.15	114415.05	-	-
335	98017.29	114415.19	-	-



ДОКУМЕНТ ПОДПИСАН
ЭЛЕКТРОННОЙ ПОДПИСЬЮ

Сертификат: 00ВВ056В7401СВ38D2В3576АСDС8425108

Владелец: ФЕДЕРАЛЬНАЯ СЛУЖБА ГОСУДАРСТВЕННОЙ

РЕГИСТРАЦИИ, КАДАСТРА И КАРТОГРАФИИ

Действителен: с 27.06.2023 по 19.09.2024

полное наименование должности

инициалы, фамилия

Земельный участок

вид объекта недвижимости

Лист № 167 раздела 4.2

Всего листов раздела 4.2: 223

Всего разделов: 8

Всего листов выписки: 533

11.07.2024г. № КУВИ-001/2024-180912229

Кадастровый номер:

78:07:0003119:2

1	2	3	4	5
336	98017.44	114415.33	-	-
337	98017.58	114415.47	-	-
338	98017.73	114415.61	-	-
339	98017.88	114415.74	-	-
340	98018.03	114415.87	-	-
341	98018.18	114416	-	-
342	98018.34	114416.13	-	-
343	98018.49	114416.25	-	-
344	98018.65	114416.37	-	-
345	98018.81	114416.49	-	-
346	98018.97	114416.61	-	-
347	98019.14	114416.73	-	-
348	98019.3	114416.84	-	-
349	98019.47	114416.95	-	-
350	98019.64	114417.06	-	-
351	98019.81	114417.16	-	-
352	98019.98	114417.27	-	-
353	98020.15	114417.37	-	-
354	98020.32	114417.47	-	-
355	98020.5	114417.56	-	-
356	98020.68	114417.66	-	-
357	98020.85	114417.75	-	-
358	98021.03	114417.83	-	-
359	98021.21	114417.92	-	-
360	98021.4	114418	-	-
361	98021.58	114418.08	-	-
362	98021.76	114418.16	-	-
363	98021.95	114418.24	-	-
364	98022.14	114418.31	-	-



ДОКУМЕНТ ПОДПИСАН
ЭЛЕКТРОННОЙ ПОДПИСЬЮ

Сертификат: 00ВВ056В7401СВ38Д2В3576АСДС8425108

Владелец: ФЕДЕРАЛЬНАЯ СЛУЖБА ГОСУДАРСТВЕННОЙ

РЕГИСТРАЦИИ, КАДАСТРА И КАРТОГРАФИИ

Действителен: с 27.06.2023 по 19.09.2024

полное наименование должности

инициалы, фамилия

Земельный участок

вид объекта недвижимости

Лист № 168 раздела 4.2

Всего листов раздела 4.2: 223

Всего разделов: 8

Всего листов выписки: 533

11.07.2024г. № КУВИ-001/2024-180912229

Кадастровый номер:

78:07:0003119:2

1	2	3	4	5
365	98022.32	114418.38	-	-
366	98022.51	114418.44	-	-
367	98022.7	114418.51	-	-
368	98022.89	114418.57	-	-
369	98023.08	114418.63	-	-
370	98023.28	114418.68	-	-
371	98023.47	114418.74	-	-
372	98023.66	114418.79	-	-
373	98023.86	114418.84	-	-
374	98024.05	114418.88	-	-
375	98024.25	114418.92	-	-
376	98024.44	114418.96	-	-
377	98024.64	114419	-	-
378	98024.84	114419.03	-	-
379	98025.03	114419.06	-	-
380	98025.23	114419.09	-	-
381	98025.43	114419.11	-	-
382	98025.63	114419.14	-	-
383	98025.83	114419.16	-	-
384	98026.03	114419.17	-	-
385	98026.23	114419.18	-	-
386	98026.54	114419.2	-	-
387	98026.74	114419.21	-	-
388	98026.94	114419.21	-	-
389	98027.14	114419.21	-	-
390	98027.34	114419.21	-	-
391	98027.54	114419.2	-	-
392	98027.74	114419.19	-	-
393	98027.94	114419.18	-	-



ДОКУМЕНТ ПОДПИСАН
ЭЛЕКТРОННОЙ ПОДПИСЬЮ

Сертификат: 00ВВ056В7401СВ38Д2В3576АСДС8425108

Владелец: ФЕДЕРАЛЬНАЯ СЛУЖБА ГОСУДАРСТВЕННОЙ

РЕГИСТРАЦИИ, КАДАСТРА И КАРТОГРАФИИ

Действителен: с 27.06.2023 по 19.09.2024

полное наименование должности

инициалы, фамилия

Земельный участок

вид объекта недвижимости

Лист № 169 раздела 4.2

Всего листов раздела 4.2: 223

Всего разделов: 8

Всего листов выписки: 533

11.07.2024г. № КУВИ-001/2024-180912229

Кадастровый номер:

78:07:0003119:2

1	2	3	4	5
394	98028.14	114419.17	-	-
395	98028.34	114419.15	-	-
396	98028.54	114419.13	-	-
397	98028.74	114419.11	-	-
398	98028.93	114419.08	-	-
399	98029.13	114419.05	-	-
400	98029.33	114419.02	-	-
401	98029.53	114418.99	-	-
402	98029.72	114418.95	-	-
403	98029.92	114418.91	-	-
404	98030.11	114418.87	-	-
405	98030.31	114418.82	-	-
406	98030.5	114418.77	-	-
407	98030.7	114418.72	-	-
408	98030.89	114418.67	-	-
409	98031.08	114418.61	-	-
410	98031.27	114418.55	-	-
411	98031.46	114418.49	-	-
412	98031.65	114418.42	-	-
413	98031.84	114418.36	-	-
414	98032.03	114418.29	-	-
415	98032.21	114418.21	-	-
416	98032.4	114418.14	-	-
417	98032.58	114418.06	-	-
418	98032.76	114417.98	-	-
419	98032.95	114417.89	-	-
420	98033.13	114417.81	-	-
421	98033.31	114417.72	-	-
422	98033.48	114417.63	-	-



ДОКУМЕНТ ПОДПИСАН
ЭЛЕКТРОННОЙ ПОДПИСЬЮ

Сертификат: 00ВВ056В7401СВ38D2В3576АСDC8425108

Владелец: ФЕДЕРАЛЬНАЯ СЛУЖБА ГОСУДАРСТВЕННОЙ

РЕГИСТРАЦИИ, КАДАСТРА И КАРТОГРАФИИ

Действителен: с 27.06.2023 по 19.09.2024

полное наименование должности

инициалы, фамилия

Земельный участок

вид объекта недвижимости

Лист № 170 раздела 4.2

Всего листов раздела 4.2: 223

Всего разделов: 8

Всего листов выписки: 533

11.07.2024г. № КУВИ-001/2024-180912229

Кадастровый номер:

78:07:0003119:2

1	2	3	4	5
423	98033.66	114417.53	-	-
424	98033.84	114417.44	-	-
425	98034.01	114417.34	-	-
426	98034.18	114417.24	-	-
427	98034.35	114417.13	-	-
428	98034.42	114417.09	-	-
1	98087.86	114281.28	-	-
2	98088.7	114282.81	-	-
3	98088.79	114282.91	-	-
4	98088.93	114283.05	-	-
5	98089.07	114283.19	-	-
6	98089.22	114283.32	-	-
7	98089.38	114283.44	-	-
8	98089.54	114283.56	-	-
9	98089.71	114283.66	-	-
10	98089.89	114283.76	-	-
11	98090.06	114283.86	-	-
12	98090.25	114283.94	-	-
13	98090.43	114284.01	-	-
14	98090.62	114284.08	-	-
15	98090.81	114284.13	-	-
16	98091.01	114284.18	-	-
17	98091.2	114284.22	-	-
18	98091.4	114284.25	-	-
19	98091.6	114284.27	-	-
20	98091.8	114284.28	-	-
21	98092	114284.28	-	-
22	98092.2	114284.27	-	-
23	98092.4	114284.25	-	-



ДОКУМЕНТ ПОДПИСАН
ЭЛЕКТРОННОЙ ПОДПИСЬЮ

Сертификат: 00ВВ056В7401СВ38Д2В3576АСДС8425108

Владелец: ФЕДЕРАЛЬНАЯ СЛУЖБА ГОСУДАРСТВЕННОЙ

РЕГИСТРАЦИИ, КАДАСТРА И КАРТОГРАФИИ

Действителен: с 27.06.2023 по 19.09.2024

полное наименование должности

инициалы, фамилия

Земельный участок

вид объекта недвижимости

Лист № 171 раздела 4.2

Всего листов раздела 4.2: 223

Всего разделов: 8

Всего листов выписки: 533

11.07.2024г. № КУВИ-001/2024-180912229

Кадастровый номер:

78:07:0003119:2

1	2	3	4	5
24	98092.6	114284.23	-	-
25	98092.79	114284.19	-	-
26	98092.99	114284.14	-	-
27	98093.18	114284.09	-	-
28	98093.37	114284.02	-	-
29	98093.56	114283.95	-	-
30	98093.74	114283.87	-	-
31	98093.92	114283.78	-	-
32	98094.09	114283.68	-	-
33	98094.26	114283.58	-	-
34	98094.43	114283.46	-	-
35	98094.58	114283.34	-	-
36	98094.74	114283.21	-	-
37	98094.88	114283.08	-	-
38	98095.02	114282.93	-	-
39	98095.16	114282.78	-	-
40	98095.28	114282.63	-	-
41	98095.4	114282.47	-	-
42	98095.51	114282.3	-	-
43	98095.62	114282.13	-	-
44	98095.71	114281.95	-	-
45	98095.8	114281.77	-	-
46	98095.83	114281.7	-	-
47	98095.99	114281.58	-	-
48	98096.15	114281.46	-	-
49	98096.31	114281.34	-	-
50	98096.47	114281.22	-	-
51	98096.64	114281.11	-	-
52	98096.8	114281	-	-



ДОКУМЕНТ ПОДПИСАН
ЭЛЕКТРОННОЙ ПОДПИСЬЮ

Сертификат: 00ВВ056В7401СВ38Д2В3576АСДС8425108

Владелец: ФЕДЕРАЛЬНАЯ СЛУЖБА ГОСУДАРСТВЕННОЙ

РЕГИСТРАЦИИ, КАДАСТРА И КАРТОГРАФИИ

Действителен: с 27.06.2023 по 19.09.2024

полное наименование должности

инициалы, фамилия

Земельный участок

вид объекта недвижимости

Лист № 172 раздела 4.2

Всего листов раздела 4.2: 223

Всего разделов: 8

Всего листов выписки: 533

11.07.2024г. № КУВИ-001/2024-180912229

Кадастровый номер:

78:07:0003119:2

1	2	3	4	5
53	98096.97	114280.88	-	-
54	98097.13	114280.77	-	-
55	98097.3	114280.66	-	-
56	98097.47	114280.55	-	-
57	98097.64	114280.45	-	-
58	98097.81	114280.34	-	-
59	98097.98	114280.24	-	-
60	98098.15	114280.13	-	-
61	98098.32	114280.03	-	-
62	98098.49	114279.93	-	-
63	98098.67	114279.83	-	-
64	98098.84	114279.74	-	-
65	98099.02	114279.64	-	-
66	98099.2	114279.55	-	-
67	98099.37	114279.45	-	-
68	98099.55	114279.36	-	-
69	98099.73	114279.27	-	-
70	98099.86	114279.21	-	-
71	98100.04	114279.12	-	-
72	98100.22	114279.04	-	-
73	98100.4	114278.95	-	-
74	98100.58	114278.87	-	-
75	98100.77	114278.79	-	-
76	98100.95	114278.71	-	-
77	98101.14	114278.63	-	-
78	98101.32	114278.56	-	-
79	98101.51	114278.48	-	-
80	98101.69	114278.41	-	-
81	98101.88	114278.34	-	-



ДОКУМЕНТ ПОДПИСАН
ЭЛЕКТРОННОЙ ПОДПИСЬЮ

Сертификат: 00ВВ056В7401СВ38D2В3576АСDС8425108

Владелец: ФЕДЕРАЛЬНАЯ СЛУЖБА ГОСУДАРСТВЕННОЙ

РЕГИСТРАЦИИ, КАДАСТРА И КАРТОГРАФИИ

Действителен: с 27.06.2023 по 19.09.2024

полное наименование должности

инициалы, фамилия

Земельный участок

вид объекта недвижимости

Лист № 173 раздела 4.2

Всего листов раздела 4.2: 223

Всего разделов: 8

Всего листов выписки: 533

11.07.2024г. № КУВИ-001/2024-180912229

Кадастровый номер:

78:07:0003119:2

1	2	3	4	5
82	98102.07	114278.27	-	-
83	98102.25	114278.2	-	-
84	98102.44	114278.13	-	-
85	98102.63	114278.07	-	-
86	98102.82	114278	-	-
87	98103.01	114277.94	-	-
88	98103.2	114277.88	-	-
89	98103.39	114277.82	-	-
90	98103.58	114277.76	-	-
91	98103.78	114277.71	-	-
92	98103.97	114277.65	-	-
93	98104.16	114277.6	-	-
94	98104.36	114277.55	-	-
95	98104.55	114277.5	-	-
96	98104.74	114277.45	-	-
97	98104.94	114277.41	-	-
98	98105.13	114277.36	-	-
99	98105.33	114277.32	-	-
100	98105.52	114277.28	-	-
101	98105.72	114277.24	-	-
102	98105.92	114277.2	-	-
103	98106.11	114277.17	-	-
104	98106.31	114277.13	-	-
105	98106.51	114277.1	-	-
106	98106.71	114277.07	-	-
107	98106.82	114277.05	-	-
108	98106.95	114277	-	-
109	98107.13	114276.93	-	-
110	98107.31	114276.84	-	-



ДОКУМЕНТ ПОДПИСАН
ЭЛЕКТРОННОЙ ПОДПИСЬЮ

Сертификат: 00ВВ056В7401СВ38Д2В3576АСДС8425108

Владелец: ФЕДЕРАЛЬНАЯ СЛУЖБА ГОСУДАРСТВЕННОЙ

РЕГИСТРАЦИИ, КАДАСТРА И КАРТОГРАФИИ

Действителен: с 27.06.2023 по 19.09.2024

полное наименование должности

инициалы, фамилия

Земельный участок

вид объекта недвижимости

Лист № 174 раздела 4.2

Всего листов раздела 4.2: 223

Всего разделов: 8

Всего листов выписки: 533

11.07.2024г. № КУВИ-001/2024-180912229

Кадастровый номер:

78:07:0003119:2

1	2	3	4	5
111	98107.49	114276.76	-	-
112	98107.67	114276.67	-	-
113	98107.85	114276.57	-	-
114	98108.02	114276.47	-	-
115	98108.19	114276.37	-	-
116	98108.36	114276.26	-	-
117	98108.52	114276.14	-	-
118	98108.68	114276.02	-	-
119	98108.84	114275.9	-	-
120	98108.99	114275.77	-	-
121	98109.14	114275.64	-	-
122	98109.29	114275.51	-	-
123	98109.44	114275.37	-	-
124	98109.57	114275.22	-	-
125	98109.71	114275.08	-	-
126	98109.84	114274.92	-	-
127	98109.97	114274.77	-	-
128	98110.09	114274.61	-	-
129	98110.16	114274.52	-	-
130	98110.31	114274.39	-	-
131	98110.43	114274.23	-	-
132	98110.52	114274.05	-	-
133	98110.57	114273.86	-	-
134	98110.59	114273.66	-	-
135	98110.57	114273.46	-	-
136	98110.52	114273.27	-	-
137	98110.43	114273.08	-	-
138	98110.31	114272.92	-	-
139	98110.16	114272.79	-	-



ДОКУМЕНТ ПОДПИСАН
ЭЛЕКТРОННОЙ ПОДПИСЬЮ

Сертификат: 00ВВ056В7401СВ38D2В3576АСDC8425108

Владелец: ФЕДЕРАЛЬНАЯ СЛУЖБА ГОСУДАРСТВЕННОЙ

РЕГИСТРАЦИИ, КАДАСТРА И КАРТОГРАФИИ

Действителен: с 27.06.2023 по 19.09.2024

полное наименование должности

инициалы, фамилия

Земельный участок

вид объекта недвижимости

Лист № 175 раздела 4.2

Всего листов раздела 4.2: 223

Всего разделов: 8

Всего листов выписки: 533

11.07.2024г. № КУВИ-001/2024-180912229

Кадастровый номер:

78:07:0003119:2

1	2	3	4	5
140	98109.99	114272.68	-	-
141	98109.81	114272.61	-	-
142	98109.61	114272.57	-	-
143	98109.41	114272.56	-	-
144	98109.39	114272.57	-	-
145	98109.2	114272.52	-	-
146	98109	114272.46	-	-
147	98108.81	114272.41	-	-
148	98108.62	114272.36	-	-
149	98108.42	114272.32	-	-
150	98108.23	114272.28	-	-
151	98108.03	114272.23	-	-
152	98107.84	114272.19	-	-
153	98107.64	114272.16	-	-
154	98107.44	114272.12	-	-
155	98107.24	114272.09	-	-
156	98107.05	114272.06	-	-
157	98106.85	114272.03	-	-
158	98106.65	114272.01	-	-
159	98106.45	114271.98	-	-
160	98106.25	114271.96	-	-
161	98106.05	114271.94	-	-
162	98106.03	114271.94	-	-
163	98105.83	114271.92	-	-
164	98105.63	114271.91	-	-
165	98105.43	114271.9	-	-
166	98105.23	114271.89	-	-
167	98105.03	114271.89	-	-
168	98104.83	114271.87	-	-



ДОКУМЕНТ ПОДПИСАН
ЭЛЕКТРОННОЙ ПОДПИСЬЮ

Сертификат: 00ВВ056В7401СВ38D2В3576АСDС8425108

Владелец: ФЕДЕРАЛЬНАЯ СЛУЖБА ГОСУДАРСТВЕННОЙ

РЕГИСТРАЦИИ, КАДАСТРА И КАРТОГРАФИИ

Действителен: с 27.06.2023 по 19.09.2024

полное наименование должности

инициалы, фамилия

Земельный участок

вид объекта недвижимости

Лист № 176 раздела 4.2

Всего листов раздела 4.2: 223

Всего разделов: 8

Всего листов выписки: 533

11.07.2024г. № КУВИ-001/2024-180912229

Кадастровый номер:

78:07:0003119:2

1	2	3	4	5
169	98104.63	114271.87	-	-
170	98104.43	114271.87	-	-
171	98104.23	114271.87	-	-
172	98104.03	114271.88	-	-
173	98103.83	114271.88	-	-
174	98103.63	114271.89	-	-
175	98103.43	114271.9	-	-
176	98103.23	114271.91	-	-
177	98103.03	114271.93	-	-
178	98102.83	114271.95	-	-
179	98102.64	114271.96	-	-
180	98102.44	114271.99	-	-
181	98102.24	114272.01	-	-
182	98102.04	114272.04	-	-
183	98101.84	114272.07	-	-
184	98101.64	114272.1	-	-
185	98101.44	114272.13	-	-
186	98101.27	114272.23	-	-
187	98101.1	114272.33	-	-
188	98100.92	114272.43	-	-
189	98100.75	114272.53	-	-
190	98100.57	114272.63	-	-
191	98100.4	114272.73	-	-
192	98100.23	114272.83	-	-
193	98100.05	114272.92	-	-
194	98099.88	114273.02	-	-
195	98099.7	114273.12	-	-
196	98099.52	114273.21	-	-
197	98099.35	114273.3	-	-



ДОКУМЕНТ ПОДПИСАН
ЭЛЕКТРОННОЙ ПОДПИСЬЮ

Сертификат: 00ВВ056В7401СВ38Д2В3576АСДС8425108

Владелец: ФЕДЕРАЛЬНАЯ СЛУЖБА ГОСУДАРСТВЕННОЙ

РЕГИСТРАЦИИ, КАДАСТРА И КАРТОГРАФИИ

Действителен: с 27.06.2023 по 19.09.2024

полное наименование должности

инициалы, фамилия

Земельный участок

вид объекта недвижимости

Лист № 177 раздела 4.2

Всего листов раздела 4.2: 223

Всего разделов: 8

Всего листов выписки: 533

11.07.2024г. № КУВИ-001/2024-180912229

Кадастровый номер:

78:07:0003119:2

1	2	3	4	5
198	98099.17	114273.4	-	-
199	98098.99	114273.49	-	-
200	98098.82	114273.58	-	-
201	98098.64	114273.67	-	-
202	98098.46	114273.76	-	-
203	98098.28	114273.85	-	-
204	98098.1	114273.94	-	-
205	98097.92	114274.03	-	-
206	98097.74	114274.12	-	-
207	98097.56	114274.21	-	-
208	98097.38	114274.29	-	-
209	98097.2	114274.38	-	-
210	98097.02	114274.47	-	-
211	98096.84	114274.55	-	-
212	98096.66	114274.63	-	-
213	98096.48	114274.72	-	-
214	98096.29	114274.8	-	-
215	98096.18	114274.85	-	-
216	98096	114274.93	-	-
217	98095.81	114275.01	-	-
218	98095.63	114275.09	-	-
219	98095.45	114275.17	-	-
220	98095.26	114275.25	-	-
221	98095.08	114275.33	-	-
222	98094.89	114275.4	-	-
223	98094.71	114275.48	-	-
224	98094.52	114275.56	-	-
225	98094.34	114275.63	-	-
226	98094.15	114275.7	-	-



ДОКУМЕНТ ПОДПИСАН
ЭЛЕКТРОННОЙ ПОДПИСЬЮ

Сертификат: 00ВВ056В7401СВ38Д2В3576АСДС8425108

Владелец: ФЕДЕРАЛЬНАЯ СЛУЖБА ГОСУДАРСТВЕННОЙ

РЕГИСТРАЦИИ, КАДАСТРА И КАРТОГРАФИИ

Действителен: с 27.06.2023 по 19.09.2024

полное наименование должности

инициалы, фамилия

Земельный участок

вид объекта недвижимости

Лист № 178 раздела 4.2

Всего листов раздела 4.2: 223

Всего разделов: 8

Всего листов выписки: 533

11.07.2024г. № КУВИ-001/2024-180912229

Кадастровый номер:

78:07:0003119:2

1	2	3	4	5
227	98093.97	114275.78	-	-
228	98093.78	114275.85	-	-
229	98093.59	114275.92	-	-
230	98093.41	114275.99	-	-
231	98093.22	114276.06	-	-
232	98093.03	114276.13	-	-
233	98092.84	114276.2	-	-
234	98092.66	114276.27	-	-
235	98092.47	114276.34	-	-
236	98092.28	114276.41	-	-
237	98092.09	114276.47	-	-
238	98091.9	114276.54	-	-
239	98091.71	114276.6	-	-
240	98091.6	114276.64	-	-
241	98091.45	114276.66	-	-
242	98091.25	114276.68	-	-
243	98091.05	114276.72	-	-
244	98090.86	114276.77	-	-
245	98090.67	114276.83	-	-
246	98090.48	114276.89	-	-
247	98090.29	114276.97	-	-
248	98090.11	114277.05	-	-
249	98089.93	114277.14	-	-
250	98089.76	114277.24	-	-
251	98089.59	114277.35	-	-
252	98089.43	114277.47	-	-
253	98089.28	114277.6	-	-
254	98089.13	114277.73	-	-
255	98088.98	114277.87	-	-



ДОКУМЕНТ ПОДПИСАН
ЭЛЕКТРОННОЙ ПОДПИСЬЮ

Сертификат: 00ВВ056В7401СВ38Д2В3576АСДС8425108

Владелец: ФЕДЕРАЛЬНАЯ СЛУЖБА ГОСУДАРСТВЕННОЙ

РЕГИСТРАЦИИ, КАДАСТРА И КАРТОГРАФИИ

Действителен: с 27.06.2023 по 19.09.2024

полное наименование должности

инициалы, фамилия

Земельный участок

вид объекта недвижимости

Лист № 179 раздела 4.2

Всего листов раздела 4.2: 223

Всего разделов: 8

Всего листов выписки: 533

11.07.2024г. № КУВИ-001/2024-180912229

Кадастровый номер:

78:07:0003119:2

1	2	3	4	5
256	98088.85	114278.02	-	-
257	98088.72	114278.17	-	-
258	98088.6	114278.33	-	-
259	98088.49	114278.49	-	-
260	98088.38	114278.66	-	-
261	98088.28	114278.84	-	-
262	98088.2	114279.02	-	-
263	98088.12	114279.2	-	-
264	98088.05	114279.39	-	-
265	98087.99	114279.58	-	-
266	98087.94	114279.77	-	-
267	98087.89	114279.97	-	-
268	98087.86	114280.17	-	-
269	98087.84	114280.37	-	-
270	98087.83	114280.57	-	-
271	98087.82	114280.77	-	-
272	98087.83	114280.97	-	-
273	98087.85	114281.16	-	-
274	98087.86	114281.28	-	-
1	98053.69	114297.85	-	-
2	98053.84	114297.99	-	-
3	98054	114298.12	-	-
4	98054.16	114298.24	-	-
5	98054.32	114298.35	-	-
6	98054.49	114298.46	-	-
7	98054.66	114298.56	-	-
8	98054.84	114298.65	-	-
9	98055.02	114298.73	-	-
10	98055.21	114298.81	-	-



ДОКУМЕНТ ПОДПИСАН
ЭЛЕКТРОННОЙ ПОДПИСЬЮ

Сертификат: 00ВВ056В7401СВ38D2В3576АСDC8425108

Владелец: ФЕДЕРАЛЬНАЯ СЛУЖБА ГОСУДАРСТВЕННОЙ

РЕГИСТРАЦИИ, КАДАСТРА И КАРТОГРАФИИ

Действителен: с 27.06.2023 по 19.09.2024

полное наименование должности

инициалы, фамилия

Земельный участок

вид объекта недвижимости

Лист № 180 раздела 4.2

Всего листов раздела 4.2: 223

Всего разделов: 8

Всего листов выписки: 533

11.07.2024г. № КУВИ-001/2024-180912229

Кадастровый номер:

78:07:0003119:2

1	2	3	4	5
11	98055.4	114298.87	-	-
12	98055.59	114298.93	-	-
13	98055.78	114298.98	-	-
14	98055.98	114299.02	-	-
15	98056.17	114299.06	-	-
16	98056.37	114299.08	-	-
17	98056.57	114299.1	-	-
18	98056.77	114299.11	-	-
19	98056.97	114299.1	-	-
20	98057.17	114299.09	-	-
21	98057.37	114299.07	-	-
22	98057.57	114299.05	-	-
23	98057.76	114299.01	-	-
24	98057.96	114298.97	-	-
25	98058.15	114298.91	-	-
26	98058.34	114298.85	-	-
27	98058.53	114298.78	-	-
28	98058.71	114298.7	-	-
29	98058.89	114298.62	-	-
30	98059.07	114298.52	-	-
31	98059.24	114298.42	-	-
32	98059.41	114298.31	-	-
33	98059.57	114298.19	-	-
34	98059.73	114298.07	-	-
35	98059.88	114297.94	-	-
36	98060.03	114297.81	-	-
37	98060.17	114297.66	-	-
38	98060.3	114297.51	-	-
39	98060.43	114297.36	-	-



ДОКУМЕНТ ПОДПИСАН
ЭЛЕКТРОННОЙ ПОДПИСЬЮ

Сертификат: 00ВВ056В7401СВ38D2В3576АСDС8425108

Владелец: ФЕДЕРАЛЬНАЯ СЛУЖБА ГОСУДАРСТВЕННОЙ

РЕГИСТРАЦИИ, КАДАСТРА И КАРТОГРАФИИ

Действителен: с 27.06.2023 по 19.09.2024

полное наименование должности

инициалы, фамилия

Земельный участок

вид объекта недвижимости

Лист № 181 раздела 4.2

Всего листов раздела 4.2: 223

Всего разделов: 8

Всего листов выписки: 533

11.07.2024г. № КУВИ-001/2024-180912229

Кадастровый номер:

78:07:0003119:2

1	2	3	4	5
40	98060.55	114297.2	-	-
41	98060.66	114297.03	-	-
42	98060.77	114296.86	-	-
43	98060.87	114296.69	-	-
44	98060.96	114296.51	-	-
45	98061.04	114296.33	-	-
46	98061.11	114296.14	-	-
47	98061.18	114295.95	-	-
48	98061.21	114295.86	-	-
49	98075.01	114289.79	-	-
50	98075.09	114289.77	-	-
51	98075.28	114289.71	-	-
52	98075.46	114289.63	-	-
53	98075.64	114289.54	-	-
54	98075.81	114289.43	-	-
55	98075.97	114289.32	-	-
56	98076.12	114289.19	-	-
57	98076.27	114289.05	-	-
58	98076.4	114288.9	-	-
59	98076.52	114288.74	-	-
60	98076.63	114288.57	-	-
61	98076.72	114288.4	-	-
62	98076.8	114288.21	-	-
63	98076.87	114288.03	-	-
64	98076.93	114287.83	-	-
65	98076.96	114287.64	-	-
66	98076.99	114287.44	-	-
67	98076.99	114287.4	-	-
68	98076.43	114285.32	-	-



ДОКУМЕНТ ПОДПИСАН
ЭЛЕКТРОННОЙ ПОДПИСЬЮ

Сертификат: 00ВВ056В7401СВ38Д2В3576АСДС8425108

Владелец: ФЕДЕРАЛЬНАЯ СЛУЖБА ГОСУДАРСТВЕННОЙ

РЕГИСТРАЦИИ, КАДАСТРА И КАРТОГРАФИИ

Действителен: с 27.06.2023 по 19.09.2024

полное наименование должности

инициалы, фамилия

Земельный участок

вид объекта недвижимости

Лист № 182 раздела 4.2

Всего листов раздела 4.2: 223

Всего разделов: 8

Всего листов выписки: 533

11.07.2024г. № КУВИ-001/2024-180912229

Кадастровый номер:

78:07:0003119:2

1	2	3	4	5
69	98076.27	114285.2	-	-
70	98076.1	114285.09	-	-
71	98075.93	114284.98	-	-
72	98075.76	114284.89	-	-
73	98075.58	114284.79	-	-
74	98075.4	114284.71	-	-
75	98075.21	114284.63	-	-
76	98075.03	114284.57	-	-
77	98074.84	114284.51	-	-
78	98074.64	114284.45	-	-
79	98074.45	114284.41	-	-
80	98074.25	114284.37	-	-
81	98074.12	114284.35	-	-
82	98073.92	114284.33	-	-
83	98073.72	114284.31	-	-
84	98073.52	114284.3	-	-
85	98073.32	114284.31	-	-
86	98073.12	114284.31	-	-
87	98072.92	114284.33	-	-
88	98072.72	114284.36	-	-
89	98072.53	114284.39	-	-
90	98072.33	114284.43	-	-
91	98072.14	114284.48	-	-
92	98071.95	114284.54	-	-
93	98071.76	114284.6	-	-
94	98071.57	114284.68	-	-
95	98071.39	114284.76	-	-
96	98071.28	114284.81	-	-
97	98071.11	114284.91	-	-



ДОКУМЕНТ ПОДПИСАН
ЭЛЕКТРОННОЙ ПОДПИСЬЮ

Сертификат: 00ВВ056В7401СВ38D2В3576АСDC8425108

Владелец: ФЕДЕРАЛЬНАЯ СЛУЖБА ГОСУДАРСТВЕННОЙ

РЕГИСТРАЦИИ, КАДАСТРА И КАРТОГРАФИИ

Действителен: с 27.06.2023 по 19.09.2024

полное наименование должности

инициалы, фамилия

Земельный участок

вид объекта недвижимости

Лист № 183 раздела 4.2

Всего листов раздела 4.2: 223

Всего разделов: 8

Всего листов выписки: 533

11.07.2024г. № КУВИ-001/2024-180912229

Кадастровый номер:

78:07:0003119:2

1	2	3	4	5
98	98070.93	114285.01	-	-
99	98070.76	114285.11	-	-
100	98070.58	114285.2	-	-
101	98070.41	114285.3	-	-
102	98070.23	114285.39	-	-
103	98070.05	114285.48	-	-
104	98069.87	114285.57	-	-
105	98069.7	114285.66	-	-
106	98069.52	114285.75	-	-
107	98069.34	114285.84	-	-
108	98069.16	114285.93	-	-
109	98068.98	114286.01	-	-
110	98068.79	114286.1	-	-
111	98068.61	114286.18	-	-
112	98068.43	114286.26	-	-
113	98068.25	114286.34	-	-
114	98068.06	114286.42	-	-
115	98067.88	114286.5	-	-
116	98067.69	114286.57	-	-
117	98067.51	114286.65	-	-
118	98067.32	114286.72	-	-
119	98067.13	114286.79	-	-
120	98066.95	114286.86	-	-
121	98066.76	114286.93	-	-
122	98066.57	114287	-	-
123	98066.38	114287.07	-	-
124	98066.2	114287.14	-	-
125	98066.01	114287.2	-	-
126	98065.82	114287.26	-	-



ДОКУМЕНТ ПОДПИСАН
ЭЛЕКТРОННОЙ ПОДПИСЬЮ

Сертификат: 00ВВ056В7401СВ38Д2В3576АСДС8425108

Владелец: ФЕДЕРАЛЬНАЯ СЛУЖБА ГОСУДАРСТВЕННОЙ

РЕГИСТРАЦИИ, КАДАСТРА И КАРТОГРАФИИ

Действителен: с 27.06.2023 по 19.09.2024

полное наименование должности

инициалы, фамилия

Земельный участок

вид объекта недвижимости

Лист № 184 раздела 4.2

Всего листов раздела 4.2: 223

Всего разделов: 8

Всего листов выписки: 533

11.07.2024г. № КУВИ-001/2024-180912229

Кадастровый номер:

78:07:0003119:2

1	2	3	4	5
127	98065.42	114287.39	-	-
128	98065.22	114287.45	-	-
129	98065.02	114287.51	-	-
130	98064.83	114287.57	-	-
131	98064.64	114287.62	-	-
132	98064.45	114287.68	-	-
133	98064.25	114287.73	-	-
134	98064.06	114287.78	-	-
135	98063.87	114287.83	-	-
136	98063.67	114287.88	-	-
137	98063.48	114287.92	-	-
138	98063.28	114287.97	-	-
139	98063.09	114288.01	-	-
140	98062.89	114288.06	-	-
141	98062.7	114288.1	-	-
142	98062.5	114288.14	-	-
143	98062.31	114288.18	-	-
144	98062.11	114288.22	-	-
145	98061.91	114288.25	-	-
146	98061.72	114288.29	-	-
147	98061.52	114288.32	-	-
148	98061.32	114288.35	-	-
149	98061.12	114288.38	-	-
150	98060.93	114288.41	-	-
151	98060.73	114288.44	-	-
152	98060.53	114288.47	-	-
153	98060.33	114288.49	-	-
154	98060.13	114288.52	-	-
155	98059.93	114288.54	-	-



ДОКУМЕНТ ПОДПИСАН
ЭЛЕКТРОННОЙ ПОДПИСЬЮ

Сертификат: 00ВВ056В7401СВ38Д2В3576АСДС8425108

Владелец: ФЕДЕРАЛЬНАЯ СЛУЖБА ГОСУДАРСТВЕННОЙ

РЕГИСТРАЦИИ, КАДАСТРА И КАРТОГРАФИИ

Действителен: с 27.06.2023 по 19.09.2024

полное наименование должности

инициалы, фамилия

Земельный участок

вид объекта недвижимости

Лист № 185 раздела 4.2

Всего листов раздела 4.2: 223

Всего разделов: 8

Всего листов выписки: 533

11.07.2024г. № КУВИ-001/2024-180912229

Кадастровый номер:

78:07:0003119:2

1	2	3	4	5
156	98059.73	114288.56	-	-
157	98059.54	114288.58	-	-
158	98059.34	114288.6	-	-
159	98059.14	114288.61	-	-
160	98058.94	114288.63	-	-
161	98058.74	114288.64	-	-
162	98058.54	114288.66	-	-
163	98058.34	114288.67	-	-
164	98058.14	114288.68	-	-
165	98057.94	114288.69	-	-
166	98057.74	114288.69	-	-
167	98057.54	114288.7	-	-
168	98057.34	114288.71	-	-
169	98057.14	114288.71	-	-
170	98056.94	114288.71	-	-
171	98056.77	114288.76	-	-
172	98056.58	114288.82	-	-
173	98056.39	114288.89	-	-
174	98056.21	114288.96	-	-
175	98056.02	114289.04	-	-
176	98055.84	114289.12	-	-
177	98055.66	114289.21	-	-
178	98055.48	114289.3	-	-
179	98055.31	114289.4	-	-
180	98055.14	114289.5	-	-
181	98054.97	114289.6	-	-
182	98054.8	114289.72	-	-
183	98054.64	114289.83	-	-
184	98054.48	114289.95	-	-



ДОКУМЕНТ ПОДПИСАН
ЭЛЕКТРОННОЙ ПОДПИСЬЮ

Сертификат: 00ВВ056В7401СВ38Д2В3576АСДС8425108

Владелец: ФЕДЕРАЛЬНАЯ СЛУЖБА ГОСУДАРСТВЕННОЙ

РЕГИСТРАЦИИ, КАДАСТРА И КАРТОГРАФИИ

Действителен: с 27.06.2023 по 19.09.2024

полное наименование должности

инициалы, фамилия

Земельный участок

вид объекта недвижимости

Лист № 186 раздела 4.2

Всего листов раздела 4.2: 223

Всего разделов: 8

Всего листов выписки: 533

11.07.2024г. № КУВИ-001/2024-180912229

Кадастровый номер:

78:07:0003119:2

1	2	3	4	5
185	98054.32	114290.08	-	-
186	98054.17	114290.21	-	-
187	98054.02	114290.34	-	-
188	98053.87	114290.48	-	-
189	98053.73	114290.62	-	-
190	98053.6	114290.76	-	-
191	98053.46	114290.91	-	-
192	98053.33	114291.07	-	-
193	98053.21	114291.22	-	-
194	98053.09	114291.38	-	-
195	98052.97	114291.55	-	-
196	98052.86	114291.71	-	-
197	98052.76	114291.88	-	-
198	98052.66	114292.05	-	-
199	98052.56	114292.23	-	-
200	98052.47	114292.41	-	-
201	98052.38	114292.59	-	-
202	98052.3	114292.77	-	-
203	98052.22	114292.95	-	-
204	98052.15	114293.14	-	-
205	98052.08	114293.33	-	-
206	98052.02	114293.52	-	-
207	98051.97	114293.71	-	-
208	98051.92	114293.91	-	-
209	98051.87	114294.1	-	-
210	98051.83	114294.3	-	-
211	98051.83	114294.31	-	-
212	98053.69	114297.85	-	-
1	97925.94	114339.99	-	-



ДОКУМЕНТ ПОДПИСАН
ЭЛЕКТРОННОЙ ПОДПИСЬЮ

Сертификат: 00ВВ056В7401СВ38D2В3576АСDС8425108

Владелец: ФЕДЕРАЛЬНАЯ СЛУЖБА ГОСУДАРСТВЕННОЙ

РЕГИСТРАЦИИ, КАДАСТРА И КАРТОГРАФИИ

Действителен: с 27.06.2023 по 19.09.2024

полное наименование должности

инициалы, фамилия

Земельный участок

вид объекта недвижимости

Лист № 187 раздела 4.2

Всего листов раздела 4.2: 223

Всего разделов: 8

Всего листов выписки: 533

11.07.2024г. № КУВИ-001/2024-180912229

Кадастровый номер:

78:07:0003119:2

1	2	3	4	5
2	97925.98	114340	-	-
3	97926.17	114340.04	-	-
4	97926.37	114340.08	-	-
5	97926.57	114340.12	-	-
6	97926.76	114340.16	-	-
7	97926.96	114340.2	-	-
8	97927.16	114340.23	-	-
9	97927.35	114340.27	-	-
10	97927.55	114340.31	-	-
11	97927.75	114340.34	-	-
12	97927.94	114340.38	-	-
13	97928.14	114340.41	-	-
14	97928.34	114340.44	-	-
15	97928.53	114340.47	-	-
16	97928.73	114340.51	-	-
17	97928.93	114340.54	-	-
18	97929.13	114340.57	-	-
19	97929.33	114340.6	-	-
20	97929.52	114340.62	-	-
21	97929.72	114340.65	-	-
22	97929.92	114340.68	-	-
23	97930.12	114340.7	-	-
24	97930.32	114340.73	-	-
25	97930.51	114340.75	-	-
26	97930.71	114340.78	-	-
27	97930.91	114340.8	-	-
28	97931.11	114340.82	-	-
29	97931.31	114340.84	-	-
30	97931.51	114340.86	-	-



ДОКУМЕНТ ПОДПИСАН
ЭЛЕКТРОННОЙ ПОДПИСЬЮ

Сертификат: 00ВВ056В7401СВ38D2В3576АСDС8425108

Владелец: ФЕДЕРАЛЬНАЯ СЛУЖБА ГОСУДАРСТВЕННОЙ

РЕГИСТРАЦИИ, КАДАСТРА И КАРТОГРАФИИ

Действителен: с 27.06.2023 по 19.09.2024

полное наименование должности

инициалы, фамилия

Земельный участок

вид объекта недвижимости

Лист № 188 раздела 4.2

Всего листов раздела 4.2: 223

Всего разделов: 8

Всего листов выписки: 533

11.07.2024г. № КУВИ-001/2024-180912229

Кадастровый номер:

78:07:0003119:2

1	2	3	4	5
31	97931.71	114340.88	-	-
32	97931.91	114340.9	-	-
33	97932.11	114340.92	-	-
34	97932.31	114340.94	-	-
35	97932.5	114340.96	-	-
36	97932.7	114340.97	-	-
37	97932.9	114340.99	-	-
38	97933.1	114341	-	-
39	97933.3	114341.02	-	-
40	97933.5	114341.03	-	-
41	97933.7	114341.04	-	-
42	97933.9	114341.05	-	-
43	97934.1	114341.06	-	-
44	97934.3	114341.07	-	-
45	97934.5	114341.08	-	-
46	97934.7	114341.09	-	-
47	97934.9	114341.1	-	-
48	97935.1	114341.1	-	-
49	97935.3	114341.11	-	-
50	97935.5	114341.12	-	-
51	97935.7	114341.12	-	-
52	97935.9	114341.12	-	-
53	97936.1	114341.13	-	-
54	97936.3	114341.13	-	-
55	97936.5	114341.13	-	-
56	97936.7	114341.13	-	-
57	97936.9	114341.13	-	-
58	97937.1	114341.13	-	-
59	97937.3	114341.13	-	-



ДОКУМЕНТ ПОДПИСАН
ЭЛЕКТРОННОЙ ПОДПИСЬЮ

Сертификат: 00ВВ056В7401СВ38Д2В3576АСДС8425108

Владелец: ФЕДЕРАЛЬНАЯ СЛУЖБА ГОСУДАРСТВЕННОЙ

РЕГИСТРАЦИИ, КАДАСТРА И КАРТОГРАФИИ

Действителен: с 27.06.2023 по 19.09.2024

полное наименование должности

инициалы, фамилия

Земельный участок

вид объекта недвижимости

Лист № 189 раздела 4.2

Всего листов раздела 4.2: 223

Всего разделов: 8

Всего листов выписки: 533

11.07.2024г. № КУВИ-001/2024-180912229

Кадастровый номер:

78:07:0003119:2

1	2	3	4	5
60	97937.5	114341.13	-	-
61	97937.7	114341.12	-	-
62	97937.9	114341.12	-	-
63	97938.1	114341.11	-	-
64	97938.3	114341.11	-	-
65	97938.5	114341.1	-	-
66	97938.7	114341.09	-	-
67	97938.9	114341.09	-	-
68	97939.1	114341.08	-	-
69	97939.3	114341.07	-	-
70	97939.5	114341.06	-	-
71	97939.7	114341.05	-	-
72	97939.9	114341.04	-	-
73	97940.1	114341.02	-	-
74	97940.3	114341.01	-	-
75	97940.5	114341	-	-
76	97940.7	114340.98	-	-
77	97940.9	114340.97	-	-
78	97941.09	114340.95	-	-
79	97941.29	114340.93	-	-
80	97941.49	114340.91	-	-
81	97941.69	114340.9	-	-
82	97941.89	114340.88	-	-
83	97942.09	114340.86	-	-
84	97942.29	114340.84	-	-
85	97942.49	114340.81	-	-
86	97942.69	114340.79	-	-
87	97942.89	114340.77	-	-
88	97943.08	114340.74	-	-



ДОКУМЕНТ ПОДПИСАН
ЭЛЕКТРОННОЙ ПОДПИСЬЮ

Сертификат: 00ВВ056В7401СВ38D2В3576АСDC8425108

Владелец: ФЕДЕРАЛЬНАЯ СЛУЖБА ГОСУДАРСТВЕННОЙ

РЕГИСТРАЦИИ, КАДАСТРА И КАРТОГРАФИИ

Действителен: с 27.06.2023 по 19.09.2024

полное наименование должности

инициалы, фамилия

Земельный участок

вид объекта недвижимости

Лист № 190 раздела 4.2

Всего листов раздела 4.2: 223

Всего разделов: 8

Всего листов выписки: 533

11.07.2024г. № КУВИ-001/2024-180912229

Кадастровый номер:

78:07:0003119:2

1	2	3	4	5
89	97943.28	114340.72	-	-
90	97943.48	114340.69	-	-
91	97943.59	114340.68	-	-
92	97943.79	114340.65	-	-
93	97943.99	114340.63	-	-
94	97944.18	114340.6	-	-
95	97944.38	114340.57	-	-
96	97944.58	114340.54	-	-
97	97944.78	114340.51	-	-
98	97944.97	114340.48	-	-
99	97945.17	114340.44	-	-
100	97945.37	114340.41	-	-
101	97945.57	114340.38	-	-
102	97945.76	114340.34	-	-
103	97945.96	114340.31	-	-
104	97946.16	114340.27	-	-
105	97946.35	114340.23	-	-
106	97946.55	114340.2	-	-
107	97946.75	114340.16	-	-
108	97946.94	114340.12	-	-
109	97947.14	114340.08	-	-
110	97947.33	114340.04	-	-
111	97947.53	114340	-	-
112	97947.73	114339.95	-	-
113	97947.92	114339.91	-	-
114	97948.12	114339.87	-	-
115	97948.31	114339.82	-	-
116	97948.51	114339.78	-	-
117	97948.7	114339.73	-	-



ДОКУМЕНТ ПОДПИСАН
ЭЛЕКТРОННОЙ ПОДПИСЬЮ

Сертификат: 00ВВ056В7401СВ38Д2В3576АСДС8425108

Владелец: ФЕДЕРАЛЬНАЯ СЛУЖБА ГОСУДАРСТВЕННОЙ

РЕГИСТРАЦИИ, КАДАСТРА И КАРТОГРАФИИ

Действителен: с 27.06.2023 по 19.09.2024

полное наименование должности

инициалы, фамилия

Земельный участок

вид объекта недвижимости

Лист № 191 раздела 4.2

Всего листов раздела 4.2: 223

Всего разделов: 8

Всего листов выписки: 533

11.07.2024г. № КУВИ-001/2024-180912229

Кадастровый номер:

78:07:0003119:2

1	2	3	4	5
118	97948.89	114339.68	-	-
119	97949.09	114339.64	-	-
120	97949.28	114339.59	-	-
121	97949.48	114339.54	-	-
122	97949.67	114339.49	-	-
123	97949.86	114339.44	-	-
124	97950.06	114339.39	-	-
125	97950.25	114339.34	-	-
126	97950.44	114339.28	-	-
127	97950.64	114339.23	-	-
128	97950.83	114339.18	-	-
129	97951.02	114339.12	-	-
130	97951.21	114339.07	-	-
131	97951.41	114339.01	-	-
132	97951.6	114338.95	-	-
133	97951.79	114338.89	-	-
134	97951.98	114338.84	-	-
135	97952.17	114338.78	-	-
136	97952.36	114338.72	-	-
137	97952.55	114338.66	-	-
138	97952.74	114338.59	-	-
139	97952.93	114338.53	-	-
140	97953.12	114338.47	-	-
141	97953.31	114338.41	-	-
142	97953.5	114338.34	-	-
143	97953.59	114338.31	-	-
144	97953.78	114338.24	-	-
145	97953.97	114338.18	-	-
146	97954.16	114338.11	-	-



ДОКУМЕНТ ПОДПИСАН
ЭЛЕКТРОННОЙ ПОДПИСЬЮ

Сертификат: 00ВВ056В7401СВ38D2В3576АСDC8425108

Владелец: ФЕДЕРАЛЬНАЯ СЛУЖБА ГОСУДАРСТВЕННОЙ

РЕГИСТРАЦИИ, КАДАСТРА И КАРТОГРАФИИ

Действителен: с 27.06.2023 по 19.09.2024

полное наименование должности

инициалы, фамилия

Земельный участок

вид объекта недвижимости

Лист № 192 раздела 4.2

Всего листов раздела 4.2: 223

Всего разделов: 8

Всего листов выписки: 533

11.07.2024г. № КУВИ-001/2024-180912229

Кадастровый номер:

78:07:0003119:2

1	2	3	4	5
147	97954.34	114338.04	-	-
148	97954.53	114337.98	-	-
149	97954.72	114337.91	-	-
150	97954.91	114337.84	-	-
151	97955.09	114337.77	-	-
152	97955.28	114337.69	-	-
153	97955.47	114337.62	-	-
154	97955.65	114337.55	-	-
155	97955.84	114337.48	-	-
156	97956.03	114337.4	-	-
157	97956.21	114337.33	-	-
158	97956.4	114337.25	-	-
159	97956.58	114337.17	-	-
160	97956.77	114337.1	-	-
161	97956.95	114337.02	-	-
162	97957.13	114336.94	-	-
163	97957.32	114336.86	-	-
164	97957.5	114336.78	-	-
165	97957.68	114336.7	-	-
166	97957.87	114336.62	-	-
167	97958.05	114336.54	-	-
168	97958.23	114336.46	-	-
169	97958.41	114336.37	-	-
170	97958.59	114336.29	-	-
171	97958.78	114336.2	-	-
172	97958.96	114336.12	-	-
173	97959.14	114336.03	-	-
174	97959.32	114335.94	-	-
175	97959.5	114335.86	-	-



ДОКУМЕНТ ПОДПИСАН
ЭЛЕКТРОННОЙ ПОДПИСЬЮ

Сертификат: 00ВВ056В7401СВ38D2В3576АСDC8425108

Владелец: ФЕДЕРАЛЬНАЯ СЛУЖБА ГОСУДАРСТВЕННОЙ

РЕГИСТРАЦИИ, КАДАСТРА И КАРТОГРАФИИ

Действителен: с 27.06.2023 по 19.09.2024

полное наименование должности

инициалы, фамилия

Земельный участок

вид объекта недвижимости

Лист № 193 раздела 4.2

Всего листов раздела 4.2: 223

Всего разделов: 8

Всего листов выписки: 533

11.07.2024г. № КУВИ-001/2024-180912229

Кадастровый номер:

78:07:0003119:2

1	2	3	4	5
176	97959.68	114335.77	-	-
177	97959.86	114335.68	-	-
178	97960.03	114335.59	-	-
179	97960.21	114335.5	-	-
180	97960.39	114335.41	-	-
181	97960.57	114335.32	-	-
182	97960.75	114335.22	-	-
183	97960.92	114335.13	-	-
184	97961.1	114335.04	-	-
185	97961.28	114334.94	-	-
186	97961.45	114334.85	-	-
187	97961.63	114334.75	-	-
188	97961.8	114334.66	-	-
189	97961.98	114334.56	-	-
190	97962.15	114334.46	-	-
191	97962.33	114334.36	-	-
192	97962.5	114334.26	-	-
193	97962.67	114334.16	-	-
194	97962.73	114334.13	-	-
195	97962.8	114334.06	-	-
196	97962.95	114333.92	-	-
197	97963.09	114333.78	-	-
198	97963.24	114333.65	-	-
199	97963.38	114333.51	-	-
200	97963.53	114333.38	-	-
201	97963.68	114333.24	-	-
202	97963.83	114333.11	-	-
203	97963.98	114332.97	-	-
204	97964.13	114332.84	-	-



ДОКУМЕНТ ПОДПИСАН
ЭЛЕКТРОННОЙ ПОДПИСЬЮ

Сертификат: 00ВВ056В7401СВ38D2В3576АСDC8425108

Владелец: ФЕДЕРАЛЬНАЯ СЛУЖБА ГОСУДАРСТВЕННОЙ

РЕГИСТРАЦИИ, КАДАСТРА И КАРТОГРАФИИ

Действителен: с 27.06.2023 по 19.09.2024

полное наименование должности

инициалы, фамилия

Земельный участок

вид объекта недвижимости

Лист № 194 раздела 4.2

Всего листов раздела 4.2: 223

Всего разделов: 8

Всего листов выписки: 533

11.07.2024г. № КУВИ-001/2024-180912229

Кадастровый номер:

78:07:0003119:2

1	2	3	4	5
205	97964.28	114332.71	-	-
206	97964.43	114332.58	-	-
207	97964.58	114332.45	-	-
208	97964.73	114332.32	-	-
209	97964.89	114332.19	-	-
210	97965.04	114332.06	-	-
211	97965.19	114331.94	-	-
212	97965.35	114331.81	-	-
213	97965.51	114331.69	-	-
214	97965.66	114331.56	-	-
215	97965.82	114331.44	-	-
216	97965.98	114331.31	-	-
217	97966.14	114331.19	-	-
218	97966.29	114331.07	-	-
219	97966.45	114330.95	-	-
220	97966.61	114330.83	-	-
221	97966.78	114330.71	-	-
222	97966.94	114330.59	-	-
223	97967.1	114330.48	-	-
224	97967.26	114330.36	-	-
225	97967.42	114330.24	-	-
226	97967.59	114330.13	-	-
227	97967.75	114330.02	-	-
228	97967.92	114329.9	-	-
229	97968.08	114329.79	-	-
230	97968.25	114329.68	-	-
231	97968.42	114329.57	-	-
232	97968.58	114329.46	-	-
233	97968.75	114329.35	-	-



ДОКУМЕНТ ПОДПИСАН
ЭЛЕКТРОННОЙ ПОДПИСЬЮ

Сертификат: 00ВВ056В7401СВ38D2В3576АСDC8425108

Владелец: ФЕДЕРАЛЬНАЯ СЛУЖБА ГОСУДАРСТВЕННОЙ

РЕГИСТРАЦИИ, КАДАСТРА И КАРТОГРАФИИ

Действителен: с 27.06.2023 по 19.09.2024

полное наименование должности

инициалы, фамилия

Земельный участок

вид объекта недвижимости

Лист № 195 раздела 4.2

Всего листов раздела 4.2: 223

Всего разделов: 8

Всего листов выписки: 533

11.07.2024г. № КУВИ-001/2024-180912229

Кадастровый номер:

78:07:0003119:2

1	2	3	4	5
234	97968.92	114329.24	-	-
235	97969.09	114329.14	-	-
236	97969.26	114329.03	-	-
237	97969.43	114328.93	-	-
238	97969.6	114328.82	-	-
239	97969.77	114328.72	-	-
240	97969.94	114328.61	-	-
241	97970.11	114328.51	-	-
242	97970.29	114328.41	-	-
243	97970.46	114328.31	-	-
244	97970.63	114328.21	-	-
245	97970.81	114328.11	-	-
246	97970.98	114328.02	-	-
247	97971.16	114327.92	-	-
248	97971.33	114327.83	-	-
249	97971.51	114327.73	-	-
250	97971.69	114327.64	-	-
251	97971.86	114327.54	-	-
252	97972.04	114327.45	-	-
253	97972.22	114327.36	-	-
254	97972.4	114327.27	-	-
255	97972.58	114327.18	-	-
256	97972.76	114327.09	-	-
257	97972.94	114327.01	-	-
258	97973.12	114326.92	-	-
259	97973.3	114326.84	-	-
260	97973.48	114326.75	-	-
261	97973.66	114326.67	-	-
262	97973.84	114326.58	-	-



ДОКУМЕНТ ПОДПИСАН
ЭЛЕКТРОННОЙ ПОДПИСЬЮ

Сертификат: 00ВВ056В7401СВ38D2В3576АСDС8425108

Владелец: ФЕДЕРАЛЬНАЯ СЛУЖБА ГОСУДАРСТВЕННОЙ

РЕГИСТРАЦИИ, КАДАСТРА И КАРТОГРАФИИ

Действителен: с 27.06.2023 по 19.09.2024

полное наименование должности

инициалы, фамилия

Земельный участок

вид объекта недвижимости

Лист № 196 раздела 4.2

Всего листов раздела 4.2: 223

Всего разделов: 8

Всего листов выписки: 533

11.07.2024г. № КУВИ-001/2024-180912229

Кадастровый номер:

78:07:0003119:2

1	2	3	4	5
263	97974.03	114326.5	-	-
264	97974.21	114326.42	-	-
265	97974.39	114326.34	-	-
266	97974.49	114326.3	-	-
267	97974.67	114326.22	-	-
268	97974.86	114326.14	-	-
269	97975.04	114326.07	-	-
270	97975.23	114325.99	-	-
271	97975.41	114325.92	-	-
272	97975.6	114325.85	-	-
273	97975.79	114325.77	-	-
274	97975.97	114325.7	-	-
275	97976.16	114325.63	-	-
276	97976.35	114325.56	-	-
277	97976.54	114325.49	-	-
278	97976.72	114325.43	-	-
279	97976.91	114325.36	-	-
280	97977.1	114325.29	-	-
281	97977.29	114325.23	-	-
282	97977.48	114325.16	-	-
283	97977.67	114325.1	-	-
284	97977.86	114325.04	-	-
285	97978.05	114324.98	-	-
286	97978.24	114324.92	-	-
287	97978.43	114324.86	-	-
288	97978.62	114324.8	-	-
289	97978.82	114324.74	-	-
290	97979.01	114324.69	-	-
291	97979.2	114324.63	-	-



ДОКУМЕНТ ПОДПИСАН
ЭЛЕКТРОННОЙ ПОДПИСЬЮ

Сертификат: 00ВВ056В7401СВ38Д2В3576АСДС8425108

Владелец: ФЕДЕРАЛЬНАЯ СЛУЖБА ГОСУДАРСТВЕННОЙ

РЕГИСТРАЦИИ, КАДАСТРА И КАРТОГРАФИИ

Действителен: с 27.06.2023 по 19.09.2024

полное наименование должности

инициалы, фамилия

Земельный участок

вид объекта недвижимости

Лист № 197 раздела 4.2

Всего листов раздела 4.2: 223

Всего разделов: 8

Всего листов выписки: 533

11.07.2024г. № КУВИ-001/2024-180912229

Кадастровый номер:

78:07:0003119:2

1	2	3	4	5
292	97979.39	114324.58	-	-
293	97979.58	114324.53	-	-
294	97979.77	114324.48	-	-
295	97979.96	114324.43	-	-
296	97980.16	114324.37	-	-
297	97980.35	114324.33	-	-
298	97980.54	114324.28	-	-
299	97980.74	114324.23	-	-
300	97980.93	114324.18	-	-
301	97981.13	114324.14	-	-
302	97981.32	114324.09	-	-
303	97981.52	114324.05	-	-
304	97981.71	114324.01	-	-
305	97981.91	114323.97	-	-
306	97982.11	114323.93	-	-
307	97982.3	114323.89	-	-
308	97982.5	114323.85	-	-
309	97982.69	114323.81	-	-
310	97982.89	114323.78	-	-
311	97983.09	114323.74	-	-
312	97983.28	114323.71	-	-
313	97983.48	114323.67	-	-
314	97983.68	114323.64	-	-
315	97983.88	114323.61	-	-
316	97984.07	114323.58	-	-
317	97984.27	114323.55	-	-
318	97984.47	114323.52	-	-
319	97984.67	114323.53	-	-
320	97984.87	114323.54	-	-



ДОКУМЕНТ ПОДПИСАН
ЭЛЕКТРОННОЙ ПОДПИСЬЮ

Сертификат: 00ВВ056В7401СВ38Д2В3576АСДС8425108

Владелец: ФЕДЕРАЛЬНАЯ СЛУЖБА ГОСУДАРСТВЕННОЙ

РЕГИСТРАЦИИ, КАДАСТРА И КАРТОГРАФИИ

Действителен: с 27.06.2023 по 19.09.2024

полное наименование должности

инициалы, фамилия

Земельный участок

вид объекта недвижимости

Лист № 198 раздела 4.2

Всего листов раздела 4.2: 223

Всего разделов: 8

Всего листов выписки: 533

11.07.2024г. № КУВИ-001/2024-180912229

Кадастровый номер:

78:07:0003119:2

1	2	3	4	5
321	97985.07	114323.54	-	-
322	97985.27	114323.55	-	-
323	97985.47	114323.55	-	-
324	97985.67	114323.56	-	-
325	97985.87	114323.56	-	-
326	97986.07	114323.56	-	-
327	97986.27	114323.56	-	-
328	97986.47	114323.56	-	-
329	97986.67	114323.56	-	-
330	97986.87	114323.55	-	-
331	97987.07	114323.55	-	-
332	97987.27	114323.54	-	-
333	97987.47	114323.54	-	-
334	97987.67	114323.53	-	-
335	97987.87	114323.52	-	-
336	97988.07	114323.51	-	-
337	97988.27	114323.5	-	-
338	97988.47	114323.49	-	-
339	97988.67	114323.47	-	-
340	97988.87	114323.46	-	-
341	97989.07	114323.44	-	-
342	97989.27	114323.43	-	-
343	97989.46	114323.41	-	-
344	97989.66	114323.39	-	-
345	97989.86	114323.37	-	-
346	97990.06	114323.35	-	-
347	97990.26	114323.32	-	-
348	97990.46	114323.3	-	-
349	97990.66	114323.27	-	-



ДОКУМЕНТ ПОДПИСАН
ЭЛЕКТРОННОЙ ПОДПИСЬЮ

Сертификат: 00ВВ056В7401СВ38D2В3576АСDC8425108

Владелец: ФЕДЕРАЛЬНАЯ СЛУЖБА ГОСУДАРСТВЕННОЙ

РЕГИСТРАЦИИ, КАДАСТРА И КАРТОГРАФИИ

Действителен: с 27.06.2023 по 19.09.2024

полное наименование должности

инициалы, фамилия

Земельный участок

вид объекта недвижимости

Лист № 199 раздела 4.2

Всего листов раздела 4.2: 223

Всего разделов: 8

Всего листов выписки: 533

11.07.2024г. № КУВИ-001/2024-180912229

Кадастровый номер:

78:07:0003119:2

1	2	3	4	5
350	97990.86	114323.25	-	-
351	97991.05	114323.22	-	-
352	97991.25	114323.19	-	-
353	97991.45	114323.16	-	-
354	97991.65	114323.13	-	-
355	97991.84	114323.1	-	-
356	97992.04	114323.07	-	-
357	97992.24	114323.03	-	-
358	97992.44	114323	-	-
359	97992.63	114322.96	-	-
360	97992.83	114322.93	-	-
361	97993.03	114322.89	-	-
362	97993.16	114322.86	-	-
363	97993.36	114322.82	-	-
364	97993.55	114322.78	-	-
365	97993.75	114322.74	-	-
366	97993.94	114322.69	-	-
367	97994.14	114322.65	-	-
368	97994.33	114322.6	-	-
369	97994.53	114322.55	-	-
370	97994.72	114322.51	-	-
371	97994.91	114322.46	-	-
372	97995.11	114322.41	-	-
373	97995.3	114322.36	-	-
374	97995.49	114322.3	-	-
375	97995.69	114322.25	-	-
376	97995.88	114322.19	-	-
377	97996.07	114322.14	-	-
378	97996.26	114322.08	-	-



ДОКУМЕНТ ПОДПИСАН
ЭЛЕКТРОННОЙ ПОДПИСЬЮ

Сертификат: 00ВВ056В7401СВ38Д2В3576АСДС8425108

Владелец: ФЕДЕРАЛЬНАЯ СЛУЖБА ГОСУДАРСТВЕННОЙ

РЕГИСТРАЦИИ, КАДАСТРА И КАРТОГРАФИИ

Действителен: с 27.06.2023 по 19.09.2024

полное наименование должности

инициалы, фамилия

Земельный участок

вид объекта недвижимости

Лист № 200 раздела 4.2

Всего листов раздела 4.2: 223

Всего разделов: 8

Всего листов выписки: 533

11.07.2024г. № КУВИ-001/2024-180912229

Кадастровый номер:

78:07:0003119:2

1	2	3	4	5
379	97996.45	114322.02	-	-
380	97996.65	114321.96	-	-
381	97996.84	114321.9	-	-
382	97997.03	114321.84	-	-
383	97997.22	114321.78	-	-
384	97997.41	114321.72	-	-
385	97997.6	114321.65	-	-
386	97997.78	114321.59	-	-
387	97997.97	114321.52	-	-
388	97998.16	114321.45	-	-
389	97998.35	114321.38	-	-
390	97998.54	114321.31	-	-
391	97998.72	114321.24	-	-
392	97998.91	114321.17	-	-
393	97999.1	114321.1	-	-
394	97999.28	114321.02	-	-
395	97999.47	114320.95	-	-
396	97999.65	114320.87	-	-
397	97999.84	114320.8	-	-
398	98000.02	114320.72	-	-
399	98000.2	114320.64	-	-
400	98000.39	114320.56	-	-
401	98000.57	114320.48	-	-
402	98000.75	114320.39	-	-
403	98000.93	114320.31	-	-
404	98001.12	114320.23	-	-
405	98001.3	114320.14	-	-
406	98001.4	114320.09	-	-
407	98001.57	114320.01	-	-



ДОКУМЕНТ ПОДПИСАН
ЭЛЕКТРОННОЙ ПОДПИСЬЮ

Сертификат: 00ВВ056В7401СВ38Д2В3576АСДС8425108

Владелец: ФЕДЕРАЛЬНАЯ СЛУЖБА ГОСУДАРСТВЕННОЙ

РЕГИСТРАЦИИ, КАДАСТРА И КАРТОГРАФИИ

Действителен: с 27.06.2023 по 19.09.2024

полное наименование должности

инициалы, фамилия

Земельный участок

вид объекта недвижимости

Лист № 201 раздела 4.2

Всего листов раздела 4.2: 223

Всего разделов: 8

Всего листов выписки: 533

11.07.2024г. № КУВИ-001/2024-180912229

Кадастровый номер:

78:07:0003119:2

1	2	3	4	5
408	98001.75	114319.92	-	-
409	98001.93	114319.83	-	-
410	98002.11	114319.74	-	-
411	98002.28	114319.65	-	-
412	98002.46	114319.56	-	-
413	98002.64	114319.47	-	-
414	98002.82	114319.37	-	-
415	98002.99	114319.28	-	-
416	98003.17	114319.18	-	-
417	98003.34	114319.08	-	-
418	98003.52	114318.98	-	-
419	98003.69	114318.89	-	-
420	98003.86	114318.79	-	-
421	98004.04	114318.68	-	-
422	98004.21	114318.58	-	-
423	98004.38	114318.48	-	-
424	98004.55	114318.38	-	-
425	98004.72	114318.27	-	-
426	98004.88	114318.17	-	-
427	98005.05	114318.06	-	-
428	98005.21	114317.96	-	-
429	98005.38	114317.85	-	-
430	98005.55	114317.74	-	-
431	98005.72	114317.63	-	-
432	98005.88	114317.52	-	-
433	98006.05	114317.4	-	-
434	98006.21	114317.29	-	-
435	98006.38	114317.17	-	-
436	98006.54	114317.06	-	-



ДОКУМЕНТ ПОДПИСАН
ЭЛЕКТРОННОЙ ПОДПИСЬЮ

Сертификат: 00ВВ056В7401СВ38Д2В3576АСДС8425108

Владелец: ФЕДЕРАЛЬНАЯ СЛУЖБА ГОСУДАРСТВЕННОЙ

РЕГИСТРАЦИИ, КАДАСТРА И КАРТОГРАФИИ

Действителен: с 27.06.2023 по 19.09.2024

полное наименование должности

инициалы, фамилия

Земельный участок

вид объекта недвижимости

Лист № 202 раздела 4.2

Всего листов раздела 4.2: 223

Всего разделов: 8

Всего листов выписки: 533

11.07.2024г. № КУВИ-001/2024-180912229

Кадастровый номер:

78:07:0003119:2

1	2	3	4	5
437	98006.7	114316.94	-	-
438	98006.86	114316.82	-	-
439	98007.02	114316.71	-	-
440	98007.18	114316.59	-	-
441	98007.34	114316.47	-	-
442	98007.5	114316.35	-	-
443	98007.66	114316.22	-	-
444	98007.82	114316.1	-	-
445	98007.96	114315.95	-	-
446	98008.1	114315.8	-	-
447	98008.23	114315.66	-	-
448	98008.37	114315.51	-	-
449	98008.51	114315.37	-	-
450	98008.65	114315.22	-	-
451	98008.79	114315.08	-	-
452	98008.93	114314.94	-	-
453	98009.07	114314.8	-	-
454	98009.21	114314.66	-	-
455	98009.36	114314.52	-	-
456	98009.5	114314.38	-	-
457	98009.64	114314.24	-	-
458	98009.79	114314.1	-	-
459	98009.93	114313.96	-	-
460	98010.08	114313.82	-	-
461	98010.23	114313.69	-	-
462	98010.37	114313.55	-	-
463	98010.52	114313.42	-	-
464	98010.67	114313.29	-	-
465	98010.82	114313.15	-	-



ДОКУМЕНТ ПОДПИСАН
ЭЛЕКТРОННОЙ ПОДПИСЬЮ

Сертификат: 00ВВ056В7401СВ38D2В3576АСDС8425108

Владелец: ФЕДЕРАЛЬНАЯ СЛУЖБА ГОСУДАРСТВЕННОЙ

РЕГИСТРАЦИИ, КАДАСТРА И КАРТОГРАФИИ

Действителен: с 27.06.2023 по 19.09.2024

полное наименование должности

инициалы, фамилия

Земельный участок

вид объекта недвижимости

Лист № 203 раздела 4.2

Всего листов раздела 4.2: 223

Всего разделов: 8

Всего листов выписки: 533

11.07.2024г. № КУВИ-001/2024-180912229

Кадастровый номер:

78:07:0003119:2

1	2	3	4	5
466	98010.97	114313.02	-	-
467	98011.13	114312.88	-	-
468	98011.29	114312.75	-	-
469	98011.44	114312.62	-	-
470	98011.59	114312.49	-	-
471	98011.74	114312.36	-	-
472	98011.9	114312.23	-	-
473	98012.05	114312.1	-	-
474	98012.21	114311.98	-	-
475	98012.36	114311.85	-	-
476	98012.52	114311.73	-	-
477	98012.68	114311.6	-	-
478	98012.83	114311.48	-	-
479	98012.99	114311.36	-	-
480	98013.15	114311.24	-	-
481	98013.31	114311.11	-	-
482	98013.47	114310.99	-	-
483	98013.63	114310.88	-	-
484	98013.79	114310.76	-	-
485	98013.95	114310.64	-	-
486	98014.11	114310.52	-	-
487	98014.28	114310.41	-	-
488	98014.44	114310.29	-	-
489	98014.6	114310.18	-	-
490	98014.77	114310.06	-	-
491	98014.93	114309.95	-	-
492	98015.1	114309.84	-	-
493	98015.27	114309.73	-	-
494	98015.43	114309.62	-	-



ДОКУМЕНТ ПОДПИСАН
ЭЛЕКТРОННОЙ ПОДПИСЬЮ

Сертификат: 00ВВ056В7401СВ38Д2В3576АСДС8425108

Владелец: ФЕДЕРАЛЬНАЯ СЛУЖБА ГОСУДАРСТВЕННОЙ

РЕГИСТРАЦИИ, КАДАСТРА И КАРТОГРАФИИ

Действителен: с 27.06.2023 по 19.09.2024

полное наименование должности

инициалы, фамилия

Земельный участок

вид объекта недвижимости

Лист № 204 раздела 4.2

Всего листов раздела 4.2: 223

Всего разделов: 8

Всего листов выписки: 533

11.07.2024г. № КУВИ-001/2024-180912229

Кадастровый номер:

78:07:0003119:2

1	2	3	4	5
495	98015.6	114309.51	-	-
496	98015.77	114309.4	-	-
497	98015.94	114309.29	-	-
498	98016.11	114309.18	-	-
499	98016.28	114309.08	-	-
500	98016.45	114308.97	-	-
501	98016.62	114308.87	-	-
502	98016.79	114308.76	-	-
503	98016.96	114308.66	-	-
504	98017.13	114308.56	-	-
505	98017.3	114308.46	-	-
506	98017.48	114308.36	-	-
507	98017.65	114308.26	-	-
508	98017.82	114308.16	-	-
509	98018	114308.06	-	-
510	98018.17	114307.97	-	-
511	98018.35	114307.87	-	-
512	98018.52	114307.77	-	-
513	98018.7	114307.68	-	-
514	98018.88	114307.59	-	-
515	98019.06	114307.49	-	-
516	98019.23	114307.4	-	-
517	98019.41	114307.31	-	-
518	98019.59	114307.22	-	-
519	98019.77	114307.13	-	-
520	98019.95	114307.05	-	-
521	98020.13	114306.96	-	-
522	98020.31	114306.87	-	-
523	98020.49	114306.79	-	-



ДОКУМЕНТ ПОДПИСАН
ЭЛЕКТРОННОЙ ПОДПИСЬЮ

Сертификат: 00ВВ056В7401СВ38Д2В3576АСДС8425108

Владелец: ФЕДЕРАЛЬНАЯ СЛУЖБА ГОСУДАРСТВЕННОЙ

РЕГИСТРАЦИИ, КАДАСТРА И КАРТОГРАФИИ

Действителен: с 27.06.2023 по 19.09.2024

полное наименование должности

инициалы, фамилия

Земельный участок

вид объекта недвижимости

Лист № 205 раздела 4.2

Всего листов раздела 4.2: 223

Всего разделов: 8

Всего листов выписки: 533

11.07.2024г. № КУВИ-001/2024-180912229

Кадастровый номер:

78:07:0003119:2

1	2	3	4	5
524	98020.67	114306.7	-	-
525	98020.85	114306.62	-	-
526	98021.04	114306.54	-	-
527	98021.22	114306.45	-	-
528	98021.4	114306.37	-	-
529	98021.58	114306.29	-	-
530	98021.77	114306.21	-	-
531	98021.95	114306.14	-	-
532	98022.14	114306.06	-	-
533	98022.32	114305.98	-	-
534	98022.51	114305.91	-	-
535	98022.69	114305.83	-	-
536	98022.88	114305.76	-	-
537	98022.98	114305.72	-	-
538	98023.17	114305.65	-	-
539	98023.35	114305.58	-	-
540	98023.54	114305.51	-	-
541	98023.73	114305.44	-	-
542	98023.92	114305.37	-	-
543	98024.1	114305.3	-	-
544	98024.29	114305.23	-	-
545	98024.48	114305.17	-	-
546	98024.67	114305.1	-	-
547	98024.86	114305.04	-	-
548	98025.05	114304.98	-	-
549	98025.24	114304.92	-	-
550	98025.43	114304.85	-	-
551	98025.62	114304.79	-	-
552	98025.81	114304.74	-	-



ДОКУМЕНТ ПОДПИСАН
ЭЛЕКТРОННОЙ ПОДПИСЬЮ

Сертификат: 00ВВ056В7401СВ38Д2В3576АСДС8425108

Владелец: ФЕДЕРАЛЬНАЯ СЛУЖБА ГОСУДАРСТВЕННОЙ

РЕГИСТРАЦИИ, КАДАСТРА И КАРТОГРАФИИ

Действителен: с 27.06.2023 по 19.09.2024

полное наименование должности

инициалы, фамилия

Земельный участок

вид объекта недвижимости

Лист № 206 раздела 4.2

Всего листов раздела 4.2: 223

Всего разделов: 8

Всего листов выписки: 533

11.07.2024г. № КУВИ-001/2024-180912229

Кадастровый номер:

78:07:0003119:2

1	2	3	4	5
553	98026	114304.68	-	-
554	98026.2	114304.62	-	-
555	98026.39	114304.56	-	-
556	98026.58	114304.51	-	-
557	98026.77	114304.45	-	-
558	98026.97	114304.4	-	-
559	98027.16	114304.35	-	-
560	98027.35	114304.3	-	-
561	98027.55	114304.25	-	-
562	98027.74	114304.2	-	-
563	98027.93	114304.15	-	-
564	98028.13	114304.1	-	-
565	98028.32	114304.05	-	-
566	98028.52	114304.01	-	-
567	98028.71	114303.96	-	-
568	98028.91	114303.92	-	-
569	98029.1	114303.88	-	-
570	98029.3	114303.84	-	-
571	98029.49	114303.79	-	-
572	98029.69	114303.75	-	-
573	98029.89	114303.72	-	-
574	98030.08	114303.68	-	-
575	98030.28	114303.64	-	-
576	98030.48	114303.6	-	-
577	98030.67	114303.57	-	-
578	98030.87	114303.54	-	-
579	98031.07	114303.5	-	-
580	98031.26	114303.47	-	-
581	98031.46	114303.44	-	-



ДОКУМЕНТ ПОДПИСАН
ЭЛЕКТРОННОЙ ПОДПИСЬЮ

Сертификат: 00ВВ056В7401СВ38D2В3576АСDC8425108

Владелец: ФЕДЕРАЛЬНАЯ СЛУЖБА ГОСУДАРСТВЕННОЙ

РЕГИСТРАЦИИ, КАДАСТРА И КАРТОГРАФИИ

Действителен: с 27.06.2023 по 19.09.2024

полное наименование должности

инициалы, фамилия

Земельный участок

вид объекта недвижимости

Лист № 207 раздела 4.2

Всего листов раздела 4.2: 223

Всего разделов: 8

Всего листов выписки: 533

11.07.2024г. № КУВИ-001/2024-180912229

Кадастровый номер:

78:07:0003119:2

1	2	3	4	5
582	98031.66	114303.41	-	-
583	98031.86	114303.38	-	-
584	98032.05	114303.35	-	-
585	98032.25	114303.32	-	-
586	98032.36	114303.31	-	-
587	98032.48	114303.26	-	-
588	98032.66	114303.16	-	-
589	98032.82	114303.05	-	-
590	98032.97	114302.91	-	-
591	98033.1	114302.76	-	-
592	98033.21	114302.59	-	-
593	98033.3	114302.41	-	-
594	98033.36	114302.22	-	-
595	98033.4	114302.03	-	-
596	98033.42	114301.83	-	-
597	98033.41	114301.63	-	-
598	98033.38	114301.43	-	-
599	98033.32	114301.24	-	-
600	98033.24	114301.06	-	-
601	98033.13	114300.89	-	-
602	98033.01	114300.73	-	-
603	98032.87	114300.59	-	-
604	98032.71	114300.47	-	-
605	98032.53	114300.37	-	-
606	98032.35	114300.29	-	-
607	98032.16	114300.23	-	-
608	98031.96	114300.2	-	-
609	98031.76	114300.2	-	-
610	98031.6	114300.21	-	-



ДОКУМЕНТ ПОДПИСАН
ЭЛЕКТРОННОЙ ПОДПИСЬЮ

Сертификат: 00ВВ056В7401СВ38D2В3576АСDС8425108

Владелец: ФЕДЕРАЛЬНАЯ СЛУЖБА ГОСУДАРСТВЕННОЙ

РЕГИСТРАЦИИ, КАДАСТРА И КАРТОГРАФИИ

Действителен: с 27.06.2023 по 19.09.2024

полное наименование должности

инициалы, фамилия

Земельный участок

вид объекта недвижимости

Лист № 208 раздела 4.2

Всего листов раздела 4.2: 223

Всего разделов: 8

Всего листов выписки: 533

11.07.2024г. № КУВИ-001/2024-180912229

Кадастровый номер:

78:07:0003119:2

1	2	3	4	5
611	98031.56	114300.22	-	-
612	98031.36	114300.24	-	-
613	98031.16	114300.27	-	-
614	98030.97	114300.3	-	-
615	98030.77	114300.33	-	-
616	98030.57	114300.36	-	-
617	98030.37	114300.39	-	-
618	98030.17	114300.42	-	-
619	98029.98	114300.46	-	-
620	98029.78	114300.49	-	-
621	98029.58	114300.53	-	-
622	98029.39	114300.56	-	-
623	98029.19	114300.6	-	-
624	98028.99	114300.63	-	-
625	98028.8	114300.67	-	-
626	98028.6	114300.71	-	-
627	98028.4	114300.75	-	-
628	98028.21	114300.79	-	-
629	98028.01	114300.83	-	-
630	98027.82	114300.87	-	-
631	98027.62	114300.92	-	-
632	98027.43	114300.96	-	-
633	98027.23	114301	-	-
634	98027.04	114301.05	-	-
635	98026.84	114301.09	-	-
636	98026.65	114301.14	-	-
637	98026.45	114301.19	-	-
638	98026.26	114301.23	-	-
639	98026.06	114301.28	-	-



ДОКУМЕНТ ПОДПИСАН
ЭЛЕКТРОННОЙ ПОДПИСЬЮ

Сертификат: 00ВВ056В7401СВ38Д2В3576АСДС8425108

Владелец: ФЕДЕРАЛЬНАЯ СЛУЖБА ГОСУДАРСТВЕННОЙ

РЕГИСТРАЦИИ, КАДАСТРА И КАРТОГРАФИИ

Действителен: с 27.06.2023 по 19.09.2024

полное наименование должности

инициалы, фамилия

Земельный участок

вид объекта недвижимости

Лист № 209 раздела 4.2

Всего листов раздела 4.2: 223

Всего разделов: 8

Всего листов выписки: 533

11.07.2024г. № КУВИ-001/2024-180912229

Кадастровый номер:

78:07:0003119:2

1	2	3	4	5
640	98025.87	114301.33	-	-
641	98025.68	114301.38	-	-
642	98025.48	114301.43	-	-
643	98025.29	114301.49	-	-
644	98025.1	114301.54	-	-
645	98024.9	114301.59	-	-
646	98024.71	114301.65	-	-
647	98024.52	114301.7	-	-
648	98024.47	114301.71	-	-
649	98024.28	114301.77	-	-
650	98024.09	114301.83	-	-
651	98023.9	114301.88	-	-
652	98023.7	114301.94	-	-
653	98023.51	114302	-	-
654	98023.32	114302.06	-	-
655	98023.13	114302.12	-	-
656	98022.94	114302.18	-	-
657	98022.75	114302.24	-	-
658	98022.56	114302.31	-	-
659	98022.37	114302.37	-	-
660	98022.18	114302.43	-	-
661	98021.99	114302.5	-	-
662	98021.8	114302.57	-	-
663	98021.61	114302.63	-	-
664	98021.43	114302.7	-	-
665	98021.24	114302.77	-	-
666	98021.05	114302.84	-	-
667	98020.86	114302.91	-	-
668	98020.68	114302.98	-	-



ДОКУМЕНТ ПОДПИСАН
ЭЛЕКТРОННОЙ ПОДПИСЬЮ

Сертификат: 00ВВ056В7401СВ38D2В3576АСDC8425108

Владелец: ФЕДЕРАЛЬНАЯ СЛУЖБА ГОСУДАРСТВЕННОЙ

РЕГИСТРАЦИИ, КАДАСТРА И КАРТОГРАФИИ

Действителен: с 27.06.2023 по 19.09.2024

полное наименование должности

инициалы, фамилия

Земельный участок

вид объекта недвижимости

Лист № 210 раздела 4.2

Всего листов раздела 4.2: 223

Всего разделов: 8

Всего листов выписки: 533

11.07.2024г. № КУВИ-001/2024-180912229

Кадастровый номер:

78:07:0003119:2

1	2	3	4	5
669	98020.49	114303.05	-	-
670	98020.3	114303.12	-	-
671	98020.12	114303.19	-	-
672	98019.93	114303.26	-	-
673	98019.74	114303.34	-	-
674	98019.56	114303.41	-	-
675	98019.37	114303.49	-	-
676	98019.19	114303.56	-	-
677	98019	114303.64	-	-
678	98018.82	114303.72	-	-
679	98018.64	114303.8	-	-
680	98018.45	114303.88	-	-
681	98018.27	114303.96	-	-
682	98018.09	114304.04	-	-
683	98017.9	114304.12	-	-
684	98017.72	114304.2	-	-
685	98017.52	114304.29	-	-
686	98017.34	114304.38	-	-
687	98017.16	114304.46	-	-
688	98016.98	114304.55	-	-
689	98016.8	114304.63	-	-
690	98016.62	114304.72	-	-
691	98016.44	114304.81	-	-
692	98016.26	114304.9	-	-
693	98016.08	114304.99	-	-
694	98015.9	114305.08	-	-
695	98015.72	114305.17	-	-
696	98015.55	114305.26	-	-
697	98015.37	114305.35	-	-



ДОКУМЕНТ ПОДПИСАН
ЭЛЕКТРОННОЙ ПОДПИСЬЮ

Сертификат: 00ВВ056В7401СВ38D2В3576АСDС8425108

Владелец: ФЕДЕРАЛЬНАЯ СЛУЖБА ГОСУДАРСТВЕННОЙ

РЕГИСТРАЦИИ, КАДАСТРА И КАРТОГРАФИИ

Действителен: с 27.06.2023 по 19.09.2024

полное наименование должности

инициалы, фамилия

Земельный участок

вид объекта недвижимости

Лист № 211 раздела 4.2

Всего листов раздела 4.2: 223

Всего разделов: 8

Всего листов выписки: 533

11.07.2024г. № КУВИ-001/2024-180912229

Кадастровый номер:

78:07:0003119:2

1	2	3	4	5
698	98015.19	114305.45	-	-
699	98015.02	114305.54	-	-
700	98014.84	114305.63	-	-
701	98014.66	114305.73	-	-
702	98014.49	114305.82	-	-
703	98014.31	114305.92	-	-
704	98014.14	114306.02	-	-
705	98013.96	114306.11	-	-
706	98013.79	114306.21	-	-
707	98013.61	114306.31	-	-
708	98013.44	114306.41	-	-
709	98013.27	114306.51	-	-
710	98013.1	114306.61	-	-
711	98012.92	114306.71	-	-
712	98012.75	114306.82	-	-
713	98012.58	114306.92	-	-
714	98012.39	114307.03	-	-
715	98012.22	114307.14	-	-
716	98012.05	114307.24	-	-
717	98011.88	114307.35	-	-
718	98011.71	114307.45	-	-
719	98011.55	114307.56	-	-
720	98011.38	114307.67	-	-
721	98011.21	114307.78	-	-
722	98011.04	114307.89	-	-
723	98010.87	114308	-	-
724	98010.71	114308.11	-	-
725	98010.54	114308.22	-	-
726	98010.38	114308.33	-	-



ДОКУМЕНТ ПОДПИСАН
ЭЛЕКТРОННОЙ ПОДПИСЬЮ

Сертификат: 00ВВ056В7401СВ38D2В3576АСDC8425108

Владелец: ФЕДЕРАЛЬНАЯ СЛУЖБА ГОСУДАРСТВЕННОЙ

РЕГИСТРАЦИИ, КАДАСТРА И КАРТОГРАФИИ

Действителен: с 27.06.2023 по 19.09.2024

полное наименование должности

инициалы, фамилия

Земельный участок

вид объекта недвижимости

Лист № 212 раздела 4.2

Всего листов раздела 4.2: 223

Всего разделов: 8

Всего листов выписки: 533

11.07.2024г. № КУВИ-001/2024-180912229

Кадастровый номер:

78:07:0003119:2

1	2	3	4	5
727	98010.21	114308.44	-	-
728	98010.04	114308.55	-	-
729	98009.88	114308.67	-	-
730	98009.72	114308.78	-	-
731	98009.55	114308.9	-	-
732	98009.39	114309.01	-	-
733	98009.23	114309.13	-	-
734	98009.06	114309.24	-	-
735	98008.9	114309.36	-	-
736	98008.74	114309.48	-	-
737	98008.58	114309.6	-	-
738	98008.42	114309.72	-	-
739	98008.26	114309.84	-	-
740	98008.1	114309.96	-	-
741	98007.94	114310.08	-	-
742	98007.78	114310.2	-	-
743	98007.64	114310.35	-	-
744	98007.5	114310.49	-	-
745	98007.36	114310.63	-	-
746	98007.22	114310.78	-	-
747	98007.08	114310.92	-	-
748	98006.94	114311.06	-	-
749	98006.8	114311.2	-	-
750	98006.65	114311.34	-	-
751	98006.51	114311.48	-	-
752	98006.37	114311.61	-	-
753	98006.22	114311.75	-	-
754	98006.07	114311.89	-	-
755	98005.92	114312.02	-	-



ДОКУМЕНТ ПОДПИСАН
ЭЛЕКТРОННОЙ ПОДПИСЬЮ

Сертификат: 00ВВ056В7401СВ38Д2В3576АСДС8425108

Владелец: ФЕДЕРАЛЬНАЯ СЛУЖБА ГОСУДАРСТВЕННОЙ

РЕГИСТРАЦИИ, КАДАСТРА И КАРТОГРАФИИ

Действителен: с 27.06.2023 по 19.09.2024

полное наименование должности

инициалы, фамилия

Земельный участок

вид объекта недвижимости

Лист № 213 раздела 4.2

Всего листов раздела 4.2: 223

Всего разделов: 8

Всего листов выписки: 533

11.07.2024г. № КУВИ-001/2024-180912229

Кадастровый номер:

78:07:0003119:2

1	2	3	4	5
756	98005.78	114312.15	-	-
757	98005.63	114312.29	-	-
758	98005.48	114312.42	-	-
759	98005.33	114312.55	-	-
760	98005.17	114312.68	-	-
761	98005.02	114312.81	-	-
762	98004.87	114312.94	-	-
763	98004.71	114313.07	-	-
764	98004.56	114313.19	-	-
765	98004.4	114313.32	-	-
766	98004.25	114313.44	-	-
767	98004.09	114313.57	-	-
768	98003.93	114313.69	-	-
769	98003.77	114313.81	-	-
770	98003.61	114313.93	-	-
771	98003.45	114314.05	-	-
772	98003.29	114314.17	-	-
773	98003.13	114314.29	-	-
774	98002.97	114314.41	-	-
775	98002.81	114314.52	-	-
776	98002.7	114314.6	-	-
777	98002.59	114314.68	-	-
778	98002.43	114314.79	-	-
779	98002.26	114314.9	-	-
780	98002.1	114315.01	-	-
781	98001.93	114315.13	-	-
782	98001.76	114315.24	-	-
783	98001.6	114315.34	-	-
784	98001.43	114315.45	-	-



ДОКУМЕНТ ПОДПИСАН
ЭЛЕКТРОННОЙ ПОДПИСЬЮ

Сертификат: 00ВВ056В7401СВ38Д2В3576АСДС8425108

Владелец: ФЕДЕРАЛЬНАЯ СЛУЖБА ГОСУДАРСТВЕННОЙ

РЕГИСТРАЦИИ, КАДАСТРА И КАРТОГРАФИИ

Действителен: с 27.06.2023 по 19.09.2024

полное наименование должности

инициалы, фамилия

Земельный участок

вид объекта недвижимости

Лист № 214 раздела 4.2

Всего листов раздела 4.2: 223

Всего разделов: 8

Всего листов выписки: 533

11.07.2024г. № КУВИ-001/2024-180912229

Кадастровый номер:

78:07:0003119:2

1	2	3	4	5
785	98001.26	114315.56	-	-
786	98001.09	114315.66	-	-
787	98000.92	114315.77	-	-
788	98000.75	114315.87	-	-
789	98000.58	114315.98	-	-
790	98000.4	114316.08	-	-
791	98000.23	114316.18	-	-
792	98000.06	114316.28	-	-
793	97999.88	114316.38	-	-
794	97999.71	114316.47	-	-
795	97999.53	114316.57	-	-
796	97999.36	114316.67	-	-
797	97999.18	114316.76	-	-
798	97999	114316.85	-	-
799	97998.83	114316.95	-	-
800	97998.65	114317.04	-	-
801	97998.47	114317.13	-	-
802	97998.29	114317.22	-	-
803	97998.11	114317.3	-	-
804	97997.93	114317.39	-	-
805	97997.75	114317.48	-	-
806	97997.57	114317.56	-	-
807	97997.39	114317.65	-	-
808	97997.21	114317.73	-	-
809	97997.02	114317.81	-	-
810	97996.84	114317.89	-	-
811	97996.76	114317.93	-	-
812	97996.57	114318.01	-	-
813	97996.39	114318.08	-	-



ДОКУМЕНТ ПОДПИСАН
ЭЛЕКТРОННОЙ ПОДПИСЬЮ

Сертификат: 00ВВ056В7401СВ38D2В3576АСDC8425108

Владелец: ФЕДЕРАЛЬНАЯ СЛУЖБА ГОСУДАРСТВЕННОЙ

РЕГИСТРАЦИИ, КАДАСТРА И КАРТОГРАФИИ

Действителен: с 27.06.2023 по 19.09.2024

полное наименование должности

инициалы, фамилия

Земельный участок

вид объекта недвижимости

Лист № 215 раздела 4.2

Всего листов раздела 4.2: 223

Всего разделов: 8

Всего листов выписки: 533

11.07.2024г. № КУВИ-001/2024-180912229

Кадастровый номер:

78:07:0003119:2

1	2	3	4	5
814	97996.2	114318.16	-	-
815	97996.02	114318.24	-	-
816	97995.83	114318.31	-	-
817	97995.65	114318.38	-	-
818	97995.46	114318.46	-	-
819	97995.27	114318.53	-	-
820	97995.09	114318.6	-	-
821	97994.9	114318.67	-	-
822	97994.71	114318.73	-	-
823	97994.52	114318.8	-	-
824	97994.33	114318.87	-	-
825	97994.14	114318.93	-	-
826	97993.95	114318.99	-	-
827	97993.76	114319.06	-	-
828	97993.57	114319.12	-	-
829	97993.38	114319.18	-	-
830	97993.19	114319.24	-	-
831	97993	114319.29	-	-
832	97992.81	114319.35	-	-
833	97992.62	114319.41	-	-
834	97992.42	114319.46	-	-
835	97992.23	114319.51	-	-
836	97992.04	114319.57	-	-
837	97991.84	114319.62	-	-
838	97991.65	114319.67	-	-
839	97991.46	114319.71	-	-
840	97991.26	114319.76	-	-
841	97991.07	114319.81	-	-
842	97990.87	114319.85	-	-



ДОКУМЕНТ ПОДПИСАН
ЭЛЕКТРОННОЙ ПОДПИСЬЮ

Сертификат: 00ВВ056В7401СВ38D2В3576АСDС8425108

Владелец: ФЕДЕРАЛЬНАЯ СЛУЖБА ГОСУДАРСТВЕННОЙ

РЕГИСТРАЦИИ, КАДАСТРА И КАРТОГРАФИИ

Действителен: с 27.06.2023 по 19.09.2024

полное наименование должности

инициалы, фамилия

Земельный участок

вид объекта недвижимости

Лист № 216 раздела 4.2

Всего листов раздела 4.2: 223

Всего разделов: 8

Всего листов выписки: 533

11.07.2024г. № КУВИ-001/2024-180912229

Кадастровый номер:

78:07:0003119:2

1	2	3	4	5
843	97990.68	114319.9	-	-
844	97990.48	114319.94	-	-
845	97990.29	114319.98	-	-
846	97990.09	114320.02	-	-
847	97989.89	114320.06	-	-
848	97989.7	114320.1	-	-
849	97989.5	114320.14	-	-
850	97989.3	114320.17	-	-
851	97989.11	114320.21	-	-
852	97988.91	114320.24	-	-
853	97988.71	114320.27	-	-
854	97988.52	114320.3	-	-
855	97988.32	114320.33	-	-
856	97988.12	114320.36	-	-
857	97987.92	114320.39	-	-
858	97987.72	114320.41	-	-
859	97987.53	114320.44	-	-
860	97987.33	114320.46	-	-
861	97987.13	114320.48	-	-
862	97986.93	114320.51	-	-
863	97986.73	114320.53	-	-
864	97986.53	114320.55	-	-
865	97986.33	114320.56	-	-
866	97986.13	114320.58	-	-
867	97985.93	114320.6	-	-
868	97985.73	114320.61	-	-
869	97985.53	114320.62	-	-
870	97985.33	114320.63	-	-
871	97985.13	114320.65	-	-



ДОКУМЕНТ ПОДПИСАН
ЭЛЕКТРОННОЙ ПОДПИСЬЮ

Сертификат: 00ВВ056В7401СВ38D2В3576АСDC8425108

Владелец: ФЕДЕРАЛЬНАЯ СЛУЖБА ГОСУДАРСТВЕННОЙ

РЕГИСТРАЦИИ, КАДАСТРА И КАРТОГРАФИИ

Действителен: с 27.06.2023 по 19.09.2024

полное наименование должности

инициалы, фамилия

Земельный участок

вид объекта недвижимости

Лист № 217 раздела 4.2

Всего листов раздела 4.2: 223

Всего разделов: 8

Всего листов выписки: 533

11.07.2024г. № КУВИ-001/2024-180912229

Кадастровый номер:

78:07:0003119:2

1	2	3	4	5
872	97984.93	114320.66	-	-
873	97984.74	114320.66	-	-
874	97984.54	114320.67	-	-
875	97984.34	114320.68	-	-
876	97984.14	114320.68	-	-
877	97983.94	114320.68	-	-
878	97983.74	114320.69	-	-
879	97983.54	114320.69	-	-
880	97983.34	114320.69	-	-
881	97983.14	114320.69	-	-
882	97982.94	114320.68	-	-
883	97982.74	114320.68	-	-
884	97982.54	114320.68	-	-
885	97982.34	114320.67	-	-
886	97982.14	114320.66	-	-
887	97981.94	114320.65	-	-
888	97981.74	114320.64	-	-
889	97981.54	114320.63	-	-
890	97981.34	114320.62	-	-
891	97981.14	114320.61	-	-
892	97980.94	114320.59	-	-
893	97980.74	114320.58	-	-
894	97980.54	114320.56	-	-
895	97980.34	114320.54	-	-
896	97980.14	114320.52	-	-
897	97979.94	114320.5	-	-
898	97979.74	114320.48	-	-
899	97979.54	114320.46	-	-
900	97979.35	114320.44	-	-



ДОКУМЕНТ ПОДПИСАН
ЭЛЕКТРОННОЙ ПОДПИСЬЮ

Сертификат: 00ВВ056В7401СВ38D2В3576АСDC8425108

Владелец: ФЕДЕРАЛЬНАЯ СЛУЖБА ГОСУДАРСТВЕННОЙ

РЕГИСТРАЦИИ, КАДАСТРА И КАРТОГРАФИИ

Действителен: с 27.06.2023 по 19.09.2024

полное наименование должности

инициалы, фамилия

Земельный участок

вид объекта недвижимости

Лист № 218 раздела 4.2

Всего листов раздела 4.2: 223

Всего разделов: 8

Всего листов выписки: 533

11.07.2024г. № КУВИ-001/2024-180912229

Кадастровый номер:

78:07:0003119:2

1	2	3	4	5
901	97979.15	114320.41	-	-
902	97979.06	114320.4	-	-
903	97962.53	114329.49	-	-
904	97955.82	114332.64	-	-
905	97955.76	114332.66	-	-
906	97955.58	114332.74	-	-
907	97955.39	114332.82	-	-
908	97955.21	114332.89	-	-
909	97955.02	114332.97	-	-
910	97954.84	114333.04	-	-
911	97954.65	114333.12	-	-
912	97954.47	114333.19	-	-
913	97954.28	114333.27	-	-
914	97954.09	114333.34	-	-
915	97953.91	114333.41	-	-
916	97953.72	114333.48	-	-
917	97953.53	114333.55	-	-
918	97953.35	114333.62	-	-
919	97953.16	114333.69	-	-
920	97952.97	114333.76	-	-
921	97952.78	114333.83	-	-
922	97952.59	114333.89	-	-
923	97952.4	114333.96	-	-
924	97952.22	114334.03	-	-
925	97952.03	114334.09	-	-
926	97951.84	114334.16	-	-
927	97951.65	114334.22	-	-
928	97951.46	114334.28	-	-
929	97951.27	114334.35	-	-



ДОКУМЕНТ ПОДПИСАН
ЭЛЕКТРОННОЙ ПОДПИСЬЮ

Сертификат: 00ВВ056В7401СВ38D2В3576АСDС8425108

Владелец: ФЕДЕРАЛЬНАЯ СЛУЖБА ГОСУДАРСТВЕННОЙ

РЕГИСТРАЦИИ, КАДАСТРА И КАРТОГРАФИИ

Действителен: с 27.06.2023 по 19.09.2024

полное наименование должности

инициалы, фамилия

Земельный участок

вид объекта недвижимости

Лист № 219 раздела 4.2

Всего листов раздела 4.2: 223

Всего разделов: 8

Всего листов выписки: 533

11.07.2024г. № КУВИ-001/2024-180912229

Кадастровый номер:

78:07:0003119:2

1	2	3	4	5
930	97951.08	114334.41	-	-
931	97950.89	114334.47	-	-
932	97950.7	114334.53	-	-
933	97950.51	114334.59	-	-
934	97950.32	114334.65	-	-
935	97950.12	114334.71	-	-
936	97949.93	114334.77	-	-
937	97949.74	114334.82	-	-
938	97949.55	114334.88	-	-
939	97949.36	114334.94	-	-
940	97949.17	114334.99	-	-
941	97948.97	114335.05	-	-
942	97948.78	114335.1	-	-
943	97948.59	114335.15	-	-
944	97948.4	114335.21	-	-
945	97948.2	114335.26	-	-
946	97948.01	114335.31	-	-
947	97947.82	114335.36	-	-
948	97947.62	114335.41	-	-
949	97947.43	114335.46	-	-
950	97947.23	114335.51	-	-
951	97947.04	114335.56	-	-
952	97946.85	114335.61	-	-
953	97946.65	114335.65	-	-
954	97946.46	114335.7	-	-
955	97946.26	114335.74	-	-
956	97946.07	114335.79	-	-
957	97945.87	114335.83	-	-
958	97945.68	114335.88	-	-



ДОКУМЕНТ ПОДПИСАН
ЭЛЕКТРОННОЙ ПОДПИСЬЮ

Сертификат: 00ВВ056В7401СВ38D2В3576АСDС8425108

Владелец: ФЕДЕРАЛЬНАЯ СЛУЖБА ГОСУДАРСТВЕННОЙ

РЕГИСТРАЦИИ, КАДАСТРА И КАРТОГРАФИИ

Действителен: с 27.06.2023 по 19.09.2024

полное наименование должности

инициалы, фамилия

Земельный участок

вид объекта недвижимости

Лист № 220 раздела 4.2

Всего листов раздела 4.2: 223

Всего разделов: 8

Всего листов выписки: 533

11.07.2024г. № КУВИ-001/2024-180912229

Кадастровый номер:

78:07:0003119:2

1	2	3	4	5
959	97945.48	114335.92	-	-
960	97945.29	114335.96	-	-
961	97945.09	114336	-	-
962	97944.89	114336.05	-	-
963	97944.7	114336.09	-	-
964	97944.5	114336.13	-	-
965	97944.31	114336.16	-	-
966	97944.11	114336.2	-	-
967	97943.86	114336.25	-	-
968	97943.66	114336.29	-	-
969	97943.47	114336.32	-	-
970	97943.27	114336.36	-	-
971	97943.07	114336.39	-	-
972	97942.88	114336.43	-	-
973	97942.68	114336.46	-	-
974	97942.48	114336.49	-	-
975	97942.28	114336.52	-	-
976	97942.09	114336.56	-	-
977	97941.89	114336.59	-	-
978	97941.69	114336.62	-	-
979	97941.49	114336.64	-	-
980	97941.29	114336.67	-	-
981	97941.1	114336.7	-	-
982	97940.9	114336.73	-	-
983	97940.7	114336.75	-	-
984	97940.51	114336.78	-	-
985	97940.3	114336.81	-	-
986	97940.11	114336.83	-	-
987	97939.91	114336.85	-	-



ДОКУМЕНТ ПОДПИСАН
ЭЛЕКТРОННОЙ ПОДПИСЬЮ

Сертификат: 00ВВ056В7401СВ38D2В3576АСDC8425108

Владелец: ФЕДЕРАЛЬНАЯ СЛУЖБА ГОСУДАРСТВЕННОЙ

РЕГИСТРАЦИИ, КАДАСТРА И КАРТОГРАФИИ

Действителен: с 27.06.2023 по 19.09.2024

полное наименование должности

инициалы, фамилия

Земельный участок

вид объекта недвижимости

Лист № 221 раздела 4.2

Всего листов раздела 4.2: 223

Всего разделов: 8

Всего листов выписки: 533

11.07.2024г. № КУВИ-001/2024-180912229

Кадастровый номер:

78:07:0003119:2

1	2	3	4	5
988	97939.71	114336.88	-	-
989	97939.51	114336.9	-	-
990	97939.31	114336.92	-	-
991	97939.11	114336.94	-	-
992	97938.91	114336.96	-	-
993	97938.71	114336.98	-	-
994	97938.51	114337	-	-
995	97938.32	114337.02	-	-
996	97938.12	114337.04	-	-
997	97937.92	114337.05	-	-
998	97937.72	114337.07	-	-
999	97937.52	114337.08	-	-
1000	97937.32	114337.1	-	-
1001	97937.12	114337.11	-	-
1002	97936.92	114337.13	-	-
1003	97936.72	114337.14	-	-
1004	97936.52	114337.15	-	-
1005	97936.32	114337.16	-	-
1006	97936.12	114337.17	-	-
1007	97935.92	114337.18	-	-
1008	97935.72	114337.19	-	-
1009	97935.52	114337.2	-	-
1010	97935.3	114337.21	-	-
1011	97935.1	114337.22	-	-
1012	97934.9	114337.22	-	-
1013	97934.7	114337.23	-	-
1014	97934.5	114337.23	-	-
1015	97934.3	114337.24	-	-
1016	97934.1	114337.24	-	-



ДОКУМЕНТ ПОДПИСАН
ЭЛЕКТРОННОЙ ПОДПИСЬЮ

Сертификат: 00ВВ056В7401СВ38D2В3576АСDC8425108

Владелец: ФЕДЕРАЛЬНАЯ СЛУЖБА ГОСУДАРСТВЕННОЙ

РЕГИСТРАЦИИ, КАДАСТРА И КАРТОГРАФИИ

Действителен: с 27.06.2023 по 19.09.2024

полное наименование должности

инициалы, фамилия

Земельный участок

вид объекта недвижимости

Лист № 222 раздела 4.2

Всего листов раздела 4.2: 223

Всего разделов: 8

Всего листов выписки: 533

11.07.2024г. № КУВИ-001/2024-180912229

Кадастровый номер:

78:07:0003119:2

1	2	3	4	5
1017	97933.9	114337.25	-	-
1018	97933.7	114337.25	-	-
1019	97933.5	114337.25	-	-
1020	97933.3	114337.25	-	-
1021	97933.1	114337.25	-	-
1022	97932.9	114337.25	-	-
1023	97932.7	114337.25	-	-
1024	97932.5	114337.25	-	-
1025	97932.3	114337.25	-	-
1026	97932.1	114337.24	-	-
1027	97931.9	114337.24	-	-
1028	97931.7	114337.23	-	-
1029	97931.5	114337.23	-	-
1030	97931.3	114337.22	-	-
1031	97931.1	114337.22	-	-
1032	97930.9	114337.21	-	-
1033	97930.7	114337.2	-	-
1034	97930.5	114337.19	-	-
1035	97930.3	114337.18	-	-
1036	97930.1	114337.17	-	-
1037	97929.9	114337.16	-	-
1038	97929.7	114337.15	-	-
1039	97929.5	114337.14	-	-
1040	97929.3	114337.13	-	-
1041	97929.1	114337.11	-	-
1042	97928.9	114337.1	-	-
1043	97928.7	114337.08	-	-
1044	97928.51	114337.07	-	-
1045	97928.31	114337.05	-	-



ДОКУМЕНТ ПОДПИСАН
ЭЛЕКТРОННОЙ ПОДПИСЬЮ

Сертификат: 00ВВ056В7401СВ38D2В3576АСDC8425108

Владелец: ФЕДЕРАЛЬНАЯ СЛУЖБА ГОСУДАРСТВЕННОЙ

РЕГИСТРАЦИИ, КАДАСТРА И КАРТОГРАФИИ

Действителен: с 27.06.2023 по 19.09.2024

полное наименование должности

инициалы, фамилия

Земельный участок

вид объекта недвижимости

Лист № 223 раздела 4.2

Всего листов раздела 4.2: 223

Всего разделов: 8

Всего листов выписки: 533

11.07.2024г. № КУВИ-001/2024-180912229

Кадастровый номер:

78:07:0003119:2

1	2	3	4	5
1046	97928.11	114337.03	-	-
1047	97927.91	114337.02	-	-
1048	97927.71	114337	-	-
1049	97927.51	114336.98	-	-
1050	97927.31	114336.96	-	-
1051	97927.11	114336.94	-	-
1052	97926.91	114336.92	-	-
1053	97926.71	114336.9	-	-
1054	97926.51	114336.87	-	-
1055	97926.48	114336.87	-	-
1056	97925.94	114339.99	-	-



ДОКУМЕНТ ПОДПИСАН
ЭЛЕКТРОННОЙ ПОДПИСЬЮ

Сертификат: 00ВВ056В7401СВ38D2В3576АСDС8425108

Владелец: ФЕДЕРАЛЬНАЯ СЛУЖБА ГОСУДАРСТВЕННОЙ
РЕГИСТРАЦИИ, КАДАСТРА И КАРТОГРАФИИ
Действителен: с 27.06.2023 по 19.09.2024

полное наименование должности

инициалы, фамилия

Филиал публично-правовой компании "Роскадастр" по Санкт-Петербургу
полное наименование органа регистрации прав

Выписка из Единого государственного реестра недвижимости об объекте недвижимости

Сведения о характеристиках объекта недвижимости

На основании запроса от 07.08.2024, поступившего на рассмотрение 07.08.2024, сообщаем, что согласно записям Единого государственного реестра недвижимости:

Раздел 1 Лист 1

Здание			
вид объекта недвижимости			
Лист № 1 раздела 1	Всего листов раздела 1: 2	Всего разделов: 8	Всего листов выписки: 22
07.08.2024г. № КУВИ-001/2024-201038116			
Кадастровый номер:	78:07:0003119:1010		
Номер кадастрового квартала:	78:07:0003119		
Дата присвоения кадастрового номера:	29.08.2012		
Ранее присвоенный государственный учетный номер:	Инвентарный номер б/н; Кадастровый номер 78:7:3119:2:12; Кадастровый номер 78:7:3119:2:12; Инвентарный номер б/н; Кадастровый номер 78:7:3119:2:12; Инвентарный номер б/н		
Адрес:	Российская Федерация, город Санкт-Петербург, внутригородское муниципальное образование города федерального значения муниципальный округ Аптекарский остров, улица Профессора Попова, дом 2 литер А		
Площадь:	5217.2		
Назначение:	Нежилое		
Наименование:	Научно-производственное		
Количество этажей, в том числе подземных этажей:	5, в том числе подземных 1		
Материал наружных стен:	Кирпичные		
Год ввода в эксплуатацию по завершении строительства:	1912		
Год завершения строительства:	данные отсутствуют		
Кадастровая стоимость, руб.:	526513821.89		
Кадастровые номера иных объектов недвижимости, в пределах которых расположен объект недвижимости:	78:07:0003119:2		
Кадастровые номера помещений, машино-мест, расположенных в здании или сооружении:	78:07:0003119:1082, 78:07:0003119:1083		
Кадастровые номера объектов недвижимости, из которых образован объект недвижимости:	данные отсутствуют		
Кадастровые номера образованных объектов недвижимости:	данные отсутствуют		
Сведения о включении объекта недвижимости в состав предприятия как имущественного комплекса:	данные отсутствуют		



ДОКУМЕНТ ПОДПИСАН
ЭЛЕКТРОННОЙ ПОДПИСЬЮ

Сертификат: 00ВВ056В7401СВ38D2В3576АСDC8425108

Владелец: ФЕДЕРАЛЬНАЯ СЛУЖБА ГОСУДАРСТВЕННОЙ
РЕГИСТРАЦИИ, КАДАСТРА И КАРТОГРАФИИ
Действителен: с 27.06.2023 по 19.09.2024

полное наименование должности

инициалы, фамилия

Здание			
вид объекта недвижимости			
Лист № 2 раздела 1	Всего листов раздела 1: 2	Всего разделов: 8	Всего листов выписки: 22
07.08.2024г. № КУВИ-001/2024-201038116			
Кадастровый номер:		78:07:0003119:1010	
Сведения о включении объекта недвижимости в состав единого недвижимого комплекса:		данные отсутствуют	
Виды разрешенного использования:		данные отсутствуют	
Сведения о включении объекта недвижимости в реестр объектов культурного наследия:		Является выявленным объектом культурного наследия, 781620562830006, представляющего собой историко-культурную ценность, Ансамбль и Ботанический сад, 2001-07-10, 527 решения органов охраны объектов культурного наследия - в отношении объекта недвижимости, являющегося выявленным объектом культурного наследия.	
Сведения о кадастровом инженере:		дата завершения кадастровых работ: 01.01.2005 Никитина Елена Владимировна, СНИЛС 11454337029, договор на выполнение кадастровых работ от 02.05.2023 № ГК/2289-23, дата завершения кадастровых работ: 23.05.2023 Никитина Елена Владимировна, № 529, в А СПО "Балтийское объединение кадастровых инженеров", СНИЛС 11454337029, договор на выполнение кадастровых работ от 02.05.2023 № ГК/2289-23, дата завершения кадастровых работ: 01.08.2024	
Статус записи об объекте недвижимости:		Сведения об объекте недвижимости имеют статус "актуальные, ранее учтенные"	
Особые отметки:		данные отсутствуют	
Получатель выписки:		Зимченко Наталья Геннадиевна	



ДОКУМЕНТ ПОДПИСАН
ЭЛЕКТРОННОЙ ПОДПИСЬЮ

Сертификат: 00ВВ056В7401СВ38D2В3576АСDC8425108

Владелец: ФЕДЕРАЛЬНАЯ СЛУЖБА ГОСУДАРСТВЕННОЙ
РЕГИСТРАЦИИ, КАДАСТРА И КАРТОГРАФИИ
Действителен: с 27.06.2023 по 19.09.2024

полное наименование должности

инициалы, фамилия

Выписка из Единого государственного реестра недвижимости об объекте недвижимости

Сведения о зарегистрированных правах

Здание			
вид объекта недвижимости			
Лист № 1 раздела 2		Всего листов раздела 2: 3	
		Всего разделов: 8	
Всего листов выписки: 22			
07.08.2024г. № КУВИ-001/2024-201038116			
Кадастровый номер:		78:07:0003119:1010	
1	Правообладатель (правообладатели):	1.1	Российская Федерация
	Сведения о возможности предоставления третьим лицам персональных данных физического лица:	1.1.1	данные отсутствуют
2	Вид, номер, дата и время государственной регистрации права:	2.1	Собственность 78-78-31/016/2011-127 04.05.2011 00:00:00
3	Сведения об осуществлении государственной регистрации сделки, права без необходимого в силу закона согласия третьего лица, органа:	3.1	данные отсутствуют
4	Ограничение прав и обременение объекта недвижимости:	не зарегистрировано	
1	Правообладатель (правообладатели):	1.2	Федеральное государственное бюджетное учреждение науки Ботанический институт им.В.Л.Комарова Российской академии наук, ИНН: 7813045480
	Сведения о возможности предоставления третьим лицам персональных данных физического лица:	1.2.1	данные отсутствуют
2	Вид, номер, дата и время государственной регистрации права:	2.2	Оперативное управление 78-78-01/0537/2006-091 17.11.2006 00:00:00
3	Сведения об осуществлении государственной регистрации сделки, права без необходимого в силу закона согласия третьего лица, органа:	3.2	данные отсутствуют
4	Ограничение прав и обременение объекта недвижимости:		
	4.1 вид:	Безвозмездное пользование (ссуда)	
	дата государственной регистрации:	23.06.2023 13:31:53	
	номер государственной регистрации:	78:07:0003119:1010-78/011/2023-1	
	срок, на который установлены ограничение прав и обременение объекта недвижимости:	Срок действия с 23.06.2023 с 23.06.2023 на 4 года 11 месяцев	
	лицо, в пользу которого установлены ограничение прав и обременение объекта недвижимости:	Федеральное государственное бюджетное учреждение науки "Библиотека Российской академии наук", ИНН: 7801047395	
	сведения о возможности предоставления третьим лицам персональных данных физического лица	данные отсутствуют	



ДОКУМЕНТ ПОДПИСАН
ЭЛЕКТРОННОЙ ПОДПИСЬЮ

Сертификат: 00ВВ056В7401СВ38D2В3576АСDC8425108

Владелец: ФЕДЕРАЛЬНАЯ СЛУЖБА ГОСУДАРСТВЕННОЙ

РЕГИСТРАЦИИ, КАДАСТРА И КАРТОГРАФИИ

Действителен: с 27.06.2023 по 19.09.2024

полное наименование должности

инициалы, фамилия

Здание	
вид объекта недвижимости	
Лист № 2 раздела 2	Всего листов раздела 2: 3
Всего разделов: 8	
Всего листов выписки: 22	
07.08.2024г. № КУВИ-001/2024-201038116	
Кадастровый номер:	78:07:0003119:1010
основание государственной регистрации:	Договор безвозмездного пользования (ссуды), выдан 15.06.2023, дата государственной регистрации: 23.06.2023, номер государственной регистрации: 78:07:0003119:1010-78/011/2023-2
сведения об осуществлении государственной регистрации сделки, права, ограничения права без необходимого в силу закона согласия третьего лица, органа:	данные отсутствуют
сведения об управляющем залогом и о договоре управления залогом, если такой договор заключен для управления ипотекой:	данные отсутствуют
сведения о депозитарии, который осуществляет хранение обездвиженной документарной закладной или электронной закладной:	
ведения о внесении изменений или дополнений в регистрационную запись об ипотеке:	
4	Ограничение прав и обременение объекта недвижимости:
4.1	вид:
	Прочие ограничения прав и обременения объекта недвижимости
	дата государственной регистрации:
	17.11.2006 00:00:00
	номер государственной регистрации:
	78-78-01/0591/2006-529
	срок, на который установлены ограничение прав и обременение объекта недвижимости:
	данные отсутствуют
	лицо, в пользу которого установлены ограничение прав и обременение объекта недвижимости:
	публичный
	сведения о возможности предоставления третьим лицам персональных данных физического лица
	данные отсутствуют
	основание государственной регистрации:
	Постановление "О перечне объектов исторического и культурного наследия федерального (общероссийского) значения, находящихся в г. Санкт-Петербурге", № 527, выдан 10.07.2001
	сведения об осуществлении государственной регистрации сделки, права, ограничения права без необходимого в силу закона согласия третьего лица, органа:
	данные отсутствуют
	сведения об управляющем залогом и о договоре управления залогом, если такой договор заключен для управления ипотекой:
	данные отсутствуют



ДОКУМЕНТ ПОДПИСАН
ЭЛЕКТРОННОЙ ПОДПИСЬЮ

Сертификат: 00BV056B7401CB38D2B3576ACDC8425108

Владелец: ФЕДЕРАЛЬНАЯ СЛУЖБА ГОСУДАРСТВЕННОЙ
РЕГИСТРАЦИИ, КАДАСТРА И КАРТОГРАФИИ
Действителен: с 27.06.2023 по 19.09.2024

полное наименование должности

инициалы, фамилия

Здание	
вид объекта недвижимости	
Лист № 3 раздела 2	Всего листов раздела 2: 3
Всего разделов: 8	Всего листов выписки: 22
07.08.2024г. № КУВИ-001/2024-201038116	
Кадастровый номер:	78:07:0003119:1010
	сведения о депозитарии, который осуществляет хранение обездвиженной документарной закладной или электронной закладной:
	ведения о внесении изменений или дополнений в регистрационную запись об ипотеке:
5	Договоры участия в долевом строительстве: не зарегистрировано
6	Заявленные в судебном порядке права требования: данные отсутствуют
7	Сведения о возможности предоставления третьим лицам персональных данных физического лица: данные отсутствуют
8	Сведения о возражении в отношении зарегистрированного права: данные отсутствуют
9	Сведения о наличии решения об изъятии объекта недвижимости для государственных и муниципальных нужд: данные отсутствуют
10	Сведения о невозможности государственной регистрации без личного участия правообладателя или его законного представителя: данные отсутствуют
11	Правопритязания и сведения о наличии поступивших, но не рассмотренных заявлений о проведении государственной регистрации права (перехода, прекращения права), ограничения права или обременения объекта недвижимости, сделки в отношении объекта недвижимости: отсутствуют

полное наименование должности	 ДОКУМЕНТ ПОДПИСАН ЭЛЕКТРОННОЙ ПОДПИСЬЮ Сертификат: 00ВВ056В7401СВ38D2В3576АСDС8425108 Владелец: ФЕДЕРАЛЬНАЯ СЛУЖБА ГОСУДАРСТВЕННОЙ РЕГИСТРАЦИИ, КАДАСТРА И КАРТОГРАФИИ Действителен: с 27.06.2023 по 19.09.2024	инициалы, фамилия
-------------------------------	---	-------------------

Выписка из Единого государственного реестра недвижимости об объекте недвижимости
 Описание местоположения объекта недвижимости

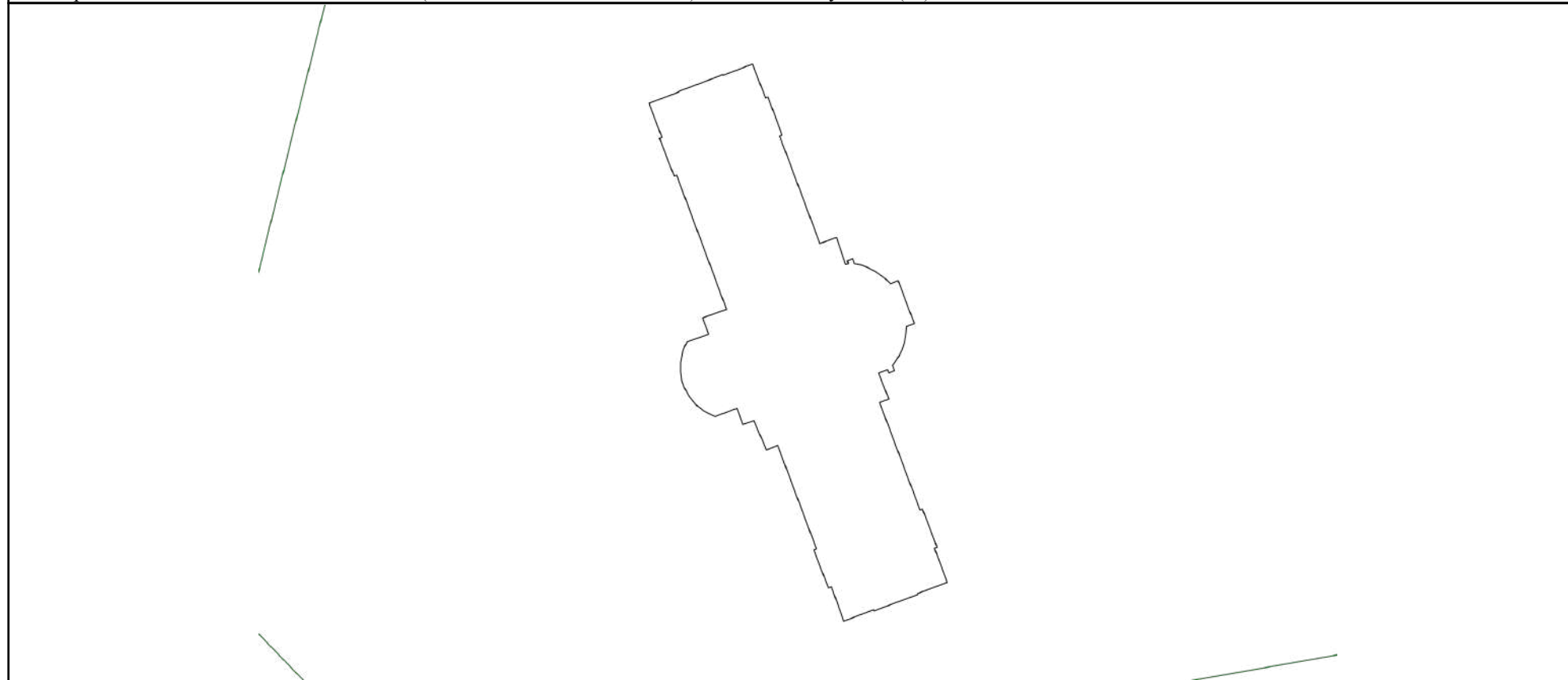
Здание			
вид объекта недвижимости			

Лист № 1 раздела 5	Всего листов раздела 5: 1	Всего разделов: 8	Всего листов выписки: 22
--------------------	---------------------------	-------------------	--------------------------

07.08.2024г. № КУВИ-001/2024-201038116

Кадастровый номер: 78:07:0003119:1010

Схема расположения объекта недвижимости (части объекта недвижимости) на земельном участке(ах)



Масштаб 1:900	Условные обозначения:	
---------------	-----------------------	--

	 ДОКУМЕНТ ПОДПИСАН ЭЛЕКТРОННОЙ ПОДПИСЬЮ Сертификат: 00ВВ056В7401СВ38D2В3576АСDС8425108 Владелец: ФЕДЕРАЛЬНАЯ СЛУЖБА ГОСУДАРСТВЕННОЙ РЕГИСТРАЦИИ, КАДАСТРА И КАРТОГРАФИИ Действителен: с 27.06.2023 по 19.09.2024	
полное наименование должности	инициалы, фамилия	

Выписка из Единого государственного реестра недвижимости об объекте недвижимости
Описание местоположения объекта недвижимости

Здание			
вид объекта недвижимости			
Лист № 1 раздела 5.1	Всего листов раздела 5.1: 6	Всего разделов: 8	Всего листов выписки: 22
07.08.2024г. № КУВИ-001/2024-201038116			
Кадастровый номер:		78:07:0003119:1010	

1. Сведения о координатах характерных точек контура объекта недвижимости						
Система координат СК-1964						
Номер точки	Координаты, м		Радиус, м	Средняя квадратическая погрешность определения координат характерных точек контура, м	Глубина, высота, м	
	X	Y			H1	H2
1	2	3	4	5	6	7
1	97988.25	113931.58	-	0.1	данные отсутствуют	данные отсутствуют
2	97983.1	113933.55	-	0.1	данные отсутствуют	данные отсутствуют
3	97983.24	113933.93	-	0.1	данные отсутствуют	данные отсутствуют
4	97977.46	113936.07	-	0.1	данные отсутствуют	данные отсутствуют
5	97977.32	113935.7	-	0.1	данные отсутствуют	данные отсутствуют
6	97960.97	113941.82	-	0.1	данные отсутствуют	данные отсутствуют
7	97961.87	113944.34	-	0.1	данные отсутствуют	данные отсутствуют
8	97957.77	113945.74	-	0.1	данные отсутствуют	данные отсутствуют
9	97957.9	113946.15	-	0.1	данные отсутствуют	данные отсутствуют
10	97958.33	113946	-	0.1	данные отсутствуют	данные отсутствуют
11	97958.68	113946.82	-	0.1	данные отсутствуют	данные отсутствуют
12	97957.9	113947.05	-	0.1	данные отсутствуют	данные отсутствуют



ДОКУМЕНТ ПОДПИСАН
ЭЛЕКТРОННОЙ ПОДПИСЬЮ

Сертификат: 00BV056B7401CB38D2B3576ACDC8425108
Владелец: ФЕДЕРАЛЬНАЯ СЛУЖБА ГОСУДАРСТВЕННОЙ
РЕГИСТРАЦИИ, КАДАСТРА И КАРТОГРАФИИ
Действителен: с 27.06.2023 по 19.09.2024

полное наименование должности		инициалы, фамилия
-------------------------------	--	-------------------

Здание			
вид объекта недвижимости			
Лист № 2 раздела 5.1	Всего листов раздела 5.1: 6	Всего разделов: 8	Всего листов выписки: 22

07.08.2024г. № КУВИ-001/2024-201038116

Кадастровый номер: 78:07:0003119:1010

13	97957.71	113948.07	-	0.1	данные отсутствуют	данные отсутствуют
14	97957.27	113949.23	-	0.1	данные отсутствуют	данные отсутствуют
15	97956.67	113950.32	-	0.1	данные отсутствуют	данные отсутствуют
16	97955.7	113951.69	-	0.1	данные отсутствуют	данные отсутствуют
17	97955.03	113952.41	-	0.1	данные отсутствуют	данные отсутствуют
18	97954.85	113952.57	-	0.1	данные отсутствуют	данные отсутствуют
19	97955.32	113953.73	-	0.1	данные отсутствуют	данные отсутствуют
20	97948.8	113956.19	-	0.1	данные отсутствуют	данные отсутствуют
21	97948.33	113955	-	0.1	данные отсутствуют	данные отсутствуют
22	97947.91	113954.98	-	0.1	данные отсутствуют	данные отсутствуют
23	97947.13	113954.9	-	0.1	данные отсутствуют	данные отсутствуют
24	97945.93	113954.7	-	0.1	данные отсутствуют	данные отсутствуют
25	97944.85	113954.33	-	0.1	данные отсутствуют	данные отсутствуют
26	97943.75	113953.79	-	0.1	данные отсутствуют	данные отсутствуют
27	97942.74	113953.15	-	0.1	данные отсутствуют	данные отсутствуют
28	97942.42	113952.88	-	0.1	данные отсутствуют	данные отсутствуют
29	97941.64	113953.18	-	0.1	данные отсутствуют	данные отсутствуют



ДОКУМЕНТ ПОДПИСАН
ЭЛЕКТРОННОЙ ПОДПИСЬЮ

Сертификат: 00ВВ056В7401СВ38D2В3576АСDC8425108

Владелец: ФЕДЕРАЛЬНАЯ СЛУЖБА ГОСУДАРСТВЕННОЙ

РЕГИСТРАЦИИ, КАДАСТРА И КАРТОГРАФИИ

Действителен: с 27.06.2023 по 19.09.2024

полное наименование должности

инициалы, фамилия

Здание			
вид объекта недвижимости			
Лист № 3 раздела 5.1	Всего листов раздела 5.1: 6	Всего разделов: 8	Всего листов выписки: 22

07.08.2024г. № КУВИ-001/2024-201038116

Кадастровый номер: 78:07:0003119:1010

30	97941.3	113952.32	-	0.1	данные отсутствуют	данные отсутствуют
31	97941.78	113952.1	-	0.1	данные отсутствуют	данные отсутствуют
32	97941.27	113950.76	-	0.1	данные отсутствуют	данные отсутствуют
33	97937.31	113952.32	-	0.1	данные отсутствуют	данные отсутствуют
34	97936.78	113950.92	-	0.1	данные отсутствуют	данные отсутствуют
35	97920.44	113957.06	-	0.1	данные отсутствуют	данные отсутствуют
36	97920.58	113957.43	-	0.1	данные отсутствуют	данные отсутствуют
37	97914.77	113959.66	-	0.1	данные отсутствуют	данные отсутствуют
38	97914.62	113959.26	-	0.1	данные отсутствуют	данные отсутствуют
39	97909.44	113961.22	-	0.1	данные отсутствуют	данные отсутствуют
40	97907.72	113956.67	-	0.1	данные отсутствуют	данные отсутствуют
41	97907.58	113956.72	-	0.1	данные отсутствуют	данные отсутствуют
42	97905.09	113950.05	-	0.1	данные отсутствуют	данные отсутствуют
43	97905.26	113949.98	-	0.1	данные отсутствуют	данные отсутствуют
44	97903.53	113945.45	-	0.1	данные отсутствуют	данные отсутствуют
45	97908.76	113943.59	-	0.1	данные отсутствуют	данные отсутствуют
46	97908.59	113943.12	-	0.1	данные отсутствуют	данные отсутствуют



ДОКУМЕНТ ПОДПИСАН
ЭЛЕКТРОННОЙ ПОДПИСЬЮ

Сертификат: 00ВВ056В7401СВ38D2В3576АСDС8425108

Владелец: ФЕДЕРАЛЬНАЯ СЛУЖБА ГОСУДАРСТВЕННОЙ

РЕГИСТРАЦИИ, КАДАСТРА И КАРТОГРАФИИ

Действителен: с 27.06.2023 по 19.09.2024

полное наименование должности

инициалы, фамилия

Здание			
вид объекта недвижимости			
Лист № 4 раздела 5.1	Всего листов раздела 5.1: 6	Всего разделов: 8	Всего листов выписки: 22

07.08.2024г. № КУВИ-001/2024-201038116

Кадастровый номер: 78:07:0003119:1010

47	97914.36	113940.9	-	0.1	данные отсутствуют	данные отсутствуют
48	97914.53	113941.3	-	0.1	данные отсутствуют	данные отсутствуют
49	97930.27	113935.4	-	0.1	данные отсутствуют	данные отсутствуют
50	97929.54	113933.69	-	0.1	данные отсутствуют	данные отсутствуют
51	97934.04	113931.79	-	0.1	данные отсутствуют	данные отсутствуют
52	97933.45	113930.11	-	0.1	данные отсутствуют	данные отсутствуют
53	97935.9	113929.19	-	0.1	данные отсутствуют	данные отсутствуют
54	97934.65	113925.92	-	0.1	данные отсутствуют	данные отсутствуют
55	97934.82	113925.43	-	0.1	данные отсутствуют	данные отсутствуют
56	97935.53	113924.12	-	0.1	данные отсутствуют	данные отсутствуют
57	97936.44	113922.97	-	0.1	данные отсутствуют	данные отсутствуют
58	97937.69	113921.95	-	0.1	данные отсутствуют	данные отсутствуют
59	97939.04	113921.2	-	0.1	данные отсутствуют	данные отсутствуют
60	97940.16	113920.81	-	0.1	данные отсутствуют	данные отсутствуют
61	97941.5	113920.64	-	0.1	данные отсутствуют	данные отсутствуют
62	97942.85	113920.65	-	0.1	данные отсутствуют	данные отсутствуют
63	97944.68	113921.01	-	0.1	данные отсутствуют	данные отсутствуют



ДОКУМЕНТ ПОДПИСАН
ЭЛЕКТРОННОЙ ПОДПИСЬЮ

Сертификат: 00ВВ056В7401СВ38D2В3576АСDC8425108

Владелец: ФЕДЕРАЛЬНАЯ СЛУЖБА ГОСУДАРСТВЕННОЙ
РЕГИСТРАЦИИ, КАДАСТРА И КАРТОГРАФИИ
Действителен: с 27.06.2023 по 19.09.2024

полное наименование должности

инициалы, фамилия

Здание			
вид объекта недвижимости			
Лист № 5 раздела 5.1	Всего листов раздела 5.1: 6	Всего разделов: 8	Всего листов выписки: 22

07.08.2024г. № КУВИ-001/2024-201038116

Кадастровый номер: 78:07:0003119:1010

64	97945.34	113921.26	-	0.1	данные отсутствуют	данные отсутствуют
65	97945.98	113921.59	-	0.1	данные отсутствуют	данные отсутствуют
66	97947.17	113924.92	-	0.1	данные отсутствуют	данные отсутствуют
67	97949.66	113923.98	-	0.1	данные отсутствуют	данные отсутствуют
68	97950.94	113927.62	-	0.1	данные отсутствуют	данные отсутствуют
69	97971.36	113920.03	-	0.1	данные отсутствуют	данные отсутствуют
70	97971.21	113919.65	-	0.1	данные отсутствуют	данные отсутствуют
71	97976.96	113917.41	-	0.1	данные отсутствуют	данные отсутствуют
72	97977.11	113917.79	-	0.1	данные отсутствуют	данные отсутствуют
73	97982.29	113915.81	-	0.1	данные отсутствуют	данные отсутствуют
74	97984.02	113920.4	-	0.1	данные отсутствуют	данные отсутствуют
75	97984.1	113920.37	-	0.1	данные отсутствуют	данные отсутствуют
76	97986.64	113927.04	-	0.1	данные отсутствуют	данные отсутствуют
77	97986.55	113927.08	-	0.1	данные отсутствуют	данные отсутствуют
1	97988.25	113931.58	-	0.1	данные отсутствуют	данные отсутствуют

2. Сведения о предельных высоте и глубине конструктивных элементов объекта недвижимости

Предельная глубина конструктивных элементов объекта недвижимости, м	данные отсутствуют
Предельная высота конструктивных элементов объекта недвижимости, м	данные отсутствуют



ДОКУМЕНТ ПОДПИСАН
ЭЛЕКТРОННОЙ ПОДПИСЬЮ

Сертификат: 00ВВ056В7401СВ38D2В3576АСDС8425108

Владелец: ФЕДЕРАЛЬНАЯ СЛУЖБА ГОСУДАРСТВЕННОЙ
РЕГИСТРАЦИИ, КАДАСТРА И КАРТОГРАФИИ
Действителен: с 27.06.2023 по 19.09.2024

полное наименование должности

инициалы, фамилия

Здание			
вид объекта недвижимости			
Лист № 6 раздела 5.1	Всего листов раздела 5.1: 6	Всего разделов: 8	Всего листов выписки: 22

07.08.2024г. № КУВИ-001/2024-201038116

Кадастровый номер: 78:07:0003119:1010

3. Сведения о характерных точках пересечения контура объекта недвижимости с контуром (контурами) иных зданий, сооружений, объектов незавершенного строительства

Система координат 78.1

Номера характерных точек контура	Координаты, м		Средняя квадратическая погрешность определения координат характерных точек контура, м	Глубина, высота, м		Кадастровые номера иных объектов недвижимости, с контурами которых пересекается контур данного объекта недвижимости
	X	Y		H1	H2	
1	2	3	4	5	6	7
данные отсутствуют	данные отсутствуют	данные отсутствуют	данные отсутствуют	данные отсутствуют	данные отсутствуют	данные отсутствуют



ДОКУМЕНТ ПОДПИСАН
ЭЛЕКТРОННОЙ ПОДПИСЬЮ

Сертификат: 00ВВ056В7401СВ38D2В3576АСDС8425108

Владелец: ФЕДЕРАЛЬНАЯ СЛУЖБА ГОСУДАРСТВЕННОЙ

РЕГИСТРАЦИИ, КАДАСТРА И КАРТОГРАФИИ

Действителен: с 27.06.2023 по 19.09.2024

полное наименование должности

инициалы, фамилия

Выписка из Единого государственного реестра недвижимости об объекте недвижимости

Сведения о частях объекта недвижимости

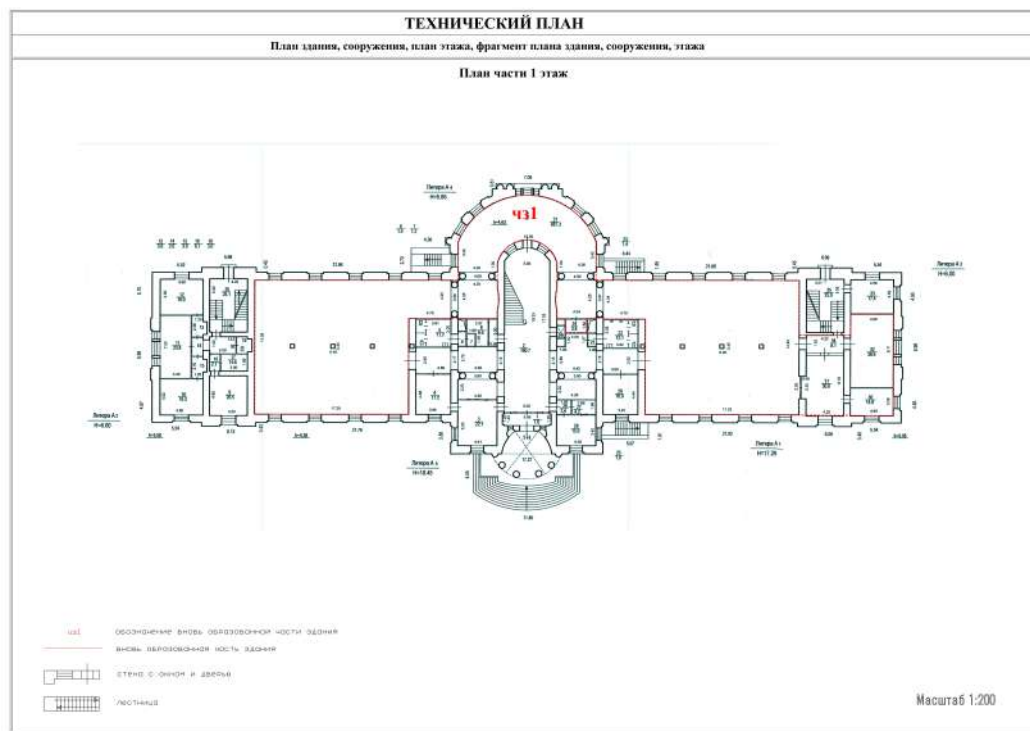
Здание			
вид объекта недвижимости			

Лист № 1 раздела 6	Всего листов раздела 6: 1	Всего разделов: 8	Всего листов выписки: 22
--------------------	---------------------------	-------------------	--------------------------

07.08.2024г. № КУВИ-001/2024-201038116

Кадастровый номер: 78:07:0003119:1010

План этажа (части этажа), план объекта недвижимости (части объекта недвижимости) Учетный номер части: 1



Масштаб 1:200 Условные обозначения:

полное наименование должности		ДОКУМЕНТ ПОДПИСАН ЭЛЕКТРОННОЙ ПОДПИСЬЮ	
	Сертификат: 00ВВ056В7401СВ38D2В3576АСDC8425108 Владелец: ФЕДЕРАЛЬНАЯ СЛУЖБА ГОСУДАРСТВЕННОЙ РЕГИСТРАЦИИ, КАДАСТРА И КАРТОГРАФИИ Действителен: с 27.06.2023 по 19.09.2024	инициалы, фамилия	

Выписка из Единого государственного реестра недвижимости об объекте недвижимости

Сведения о частях объекта недвижимости


Здание					
вид объекта недвижимости					
Лист № 1 раздела 6.1	Всего листов раздела 6.1: 1	Всего разделов: 8	Всего листов выписки: 22		
07.08.2024г. № КУВИ-001/2024-201038116					
Кадастровый номер:		78:07:0003119:1010			
Общие сведения о части объекта недвижимости					
Учетный номер части	Основная характеристика, единица измерения			Описание местоположения части	Содержание ограничения в использовании или ограничения права на объект недвижимости или обременения объекта недвижимости
	тип	значение	единица измерения		
1	площадь	782.9	в квадратных метрах	ч.п. 1-Н расположенная на первом этаже и включающая помещения 21, 24, 30, 31, 32 и 34.	78:07:0003119:1010-78/011/2023-1, 2023-06-23
	протяженность	0	в метрах		
	объем	0	в кубических метрах		

	 <p>ДОКУМЕНТ ПОДПИСАН ЭЛЕКТРОННОЙ ПОДПИСЬЮ</p> <p>Сертификат: 00ВВ056В7401СВ38D2В3576АСDC8425108 Владелец: ФЕДЕРАЛЬНАЯ СЛУЖБА ГОСУДАРСТВЕННОЙ РЕГИСТРАЦИИ, КАДАСТРА И КАРТОГРАФИИ Действителен: с 27.06.2023 по 19.09.2024</p>	
полное наименование должности	инициалы, фамилия	

Выписка из Единого государственного реестра недвижимости об объекте недвижимости
Перечень помещений, машино-мест, расположенных в здании, сооружении


Здание			
вид объекта недвижимости			
Лист № 1 раздела 7	Всего листов раздела 7: 1	Всего разделов: 8	Всего листов выписки: 22
07.08.2024г. № КУВИ-001/2024-201038116			
Кадастровый номер:		78:07:0003119:1010	

N п/п	Кадастровый номер помещения, машино-места	Номер этажа (этажей)	Обозначение (номер) помещения, машино-места на поэтажном плане	Назначение помещения	Вид разрешенного использования	Площадь, м2
1	78:07:0003119:1082	1, 2, 3, 4, подвал, чердак	1-Н, 1-Н, 1-Н, 1-Н, 1-Н, 1-Н	Нежилое	данные отсутствуют	4906.8
2	78:07:0003119:1083	подвал	2-Н	Нежилое	данные отсутствуют	310.4

	 <p>ДОКУМЕНТ ПОДПИСАН ЭЛЕКТРОННОЙ ПОДПИСЬЮ</p> <p>Сертификат: 00ВВ056В7401СВ38D2В3576АСDС8425108 Владелец: ФЕДЕРАЛЬНАЯ СЛУЖБА ГОСУДАРСТВЕННОЙ РЕГИСТРАЦИИ, КАДАСТРА И КАРТОГРАФИИ Действителен: с 27.06.2023 по 19.09.2024</p>	
полное наименование должности	инициалы, фамилия	

Выписка из Единого государственного реестра недвижимости об объекте недвижимости
 План расположения помещения, машино-места на этаже (плане этажа)

Здание			
вид объекта недвижимости			
Лист № 1 раздела 8	Всего листов раздела 8: 7	Всего разделов: 8	Всего листов выписки: 22
07.08.2024г. № КУВИ-001/2024-201038116			
Кадастровый номер: 78:07:0003119:1010		Номер этажа (этажей): 1	



Масштаб 1



**ДОКУМЕНТ ПОДПИСАН
 ЭЛЕКТРОННОЙ ПОДПИСЬЮ**

Сертификат: 00ВВ056В7401СВ38D2В3576АСDС8425108
 Владелец: ФЕДЕРАЛЬНАЯ СЛУЖБА ГОСУДАРСТВЕННОЙ
 РЕГИСТРАЦИИ, КАДАСТРА И КАРТОГРАФИИ
 Действителен: с 27.06.2023 по 19.09.2024

полное наименование должности		инициалы, фамилия
-------------------------------	--	-------------------

Здание

вид объекта недвижимости

Лист № 2 раздела 8

Всего листов раздела 8: 7


Всего разделов: 8

Всего листов выписки: 22

07.08.2024г. № КУВИ-001/2024-201038116

Кадастровый номер: 78:07:0003119:1010

Номер этажа (этажей): 2



Масштаб 1

ДОКУМЕНТ ПОДПИСАН
ЭЛЕКТРОННОЙ ПОДПИСЬЮ

Сертификат: 00ВВ056В7401СВ38D2В3576АСDС8425108

Владелец: ФЕДЕРАЛЬНАЯ СЛУЖБА ГОСУДАРСТВЕННОЙ

РЕГИСТРАЦИИ, КАДАСТРА И КАРТОГРАФИИ

Действителен: с 27.06.2023 по 19.09.2024

полное наименование должности

инициалы, фамилия

Здание

вид объекта недвижимости

Лист № 3 раздела 8

Всего листов раздела 8: 7


Всего разделов: 8

Всего листов выписки: 22

07.08.2024г. № КУВИ-001/2024-201038116

Кадастровый номер: 78:07:0003119:1010

Номер этажа (этажей): 3



Масштаб 1

ДОКУМЕНТ ПОДПИСАН
ЭЛЕКТРОННОЙ ПОДПИСЬЮ

Сертификат: 00ВВ056В7401СВ38D2В3576АСDC8425108

Владелец: ФЕДЕРАЛЬНАЯ СЛУЖБА ГОСУДАРСТВЕННОЙ
РЕГИСТРАЦИИ, КАДАСТРА И КАРТОГРАФИИ
Действителен: с 27.06.2023 по 19.09.2024

полное наименование должности

инициалы, фамилия

Здание

вид объекта недвижимости

Лист № 4 раздела 8

Всего листов раздела 8: 7


Всего разделов: 8

Всего листов выписки: 22

07.08.2024г. № КУВИ-001/2024-201038116

Кадастровый номер: 78:07:0003119:1010

Номер этажа (этажей): 4



Масштаб 1

ДОКУМЕНТ ПОДПИСАН
ЭЛЕКТРОННОЙ ПОДПИСЬЮ

Сертификат: 00ВВ056В7401СВ38D2В3576АСDC8425108

Владелец: ФЕДЕРАЛЬНАЯ СЛУЖБА ГОСУДАРСТВЕННОЙ

РЕГИСТРАЦИИ, КАДАСТРА И КАРТОГРАФИИ

Действителен: с 27.06.2023 по 19.09.2024

полное наименование должности

инициалы, фамилия

Здание

вид объекта недвижимости

Лист № 5 раздела 8

Всего листов раздела 8: 7

Всего разделов: 8

Всего листов выписки: 22

07.08.2024г. № КУВИ-001/2024-201038116

Кадастровый номер: 78:07:0003119:1010

Номер этажа (этажей): подвал



Масштаб 1

ДОКУМЕНТ ПОДПИСАН
ЭЛЕКТРОННОЙ ПОДПИСЬЮ

Сертификат: 00ВВ056В7401СВ38D2В3576АСDС8425108

Владелец: ФЕДЕРАЛЬНАЯ СЛУЖБА ГОСУДАРСТВЕННОЙ
РЕГИСТРАЦИИ, КАДАСТРА И КАРТОГРАФИИ
Действителен: с 27.06.2023 по 19.09.2024

полное наименование должности

инициалы, фамилия

Здание

вид объекта недвижимости

Лист № 6 раздела 8

Всего листов раздела 8: 7

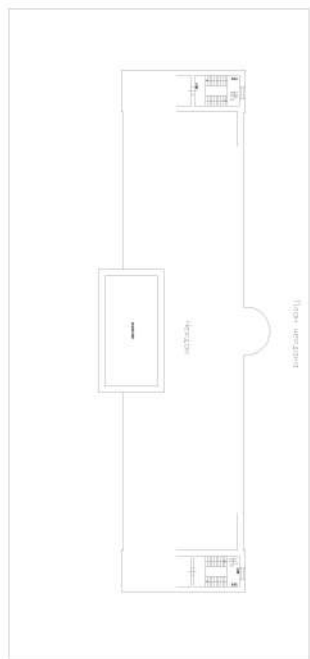
Всего разделов: 8

Всего листов выписки: 22

07.08.2024г. № КУВИ-001/2024-201038116

Кадастровый номер: 78:07:0003119:1010

Номер этажа (этажей): чердак



Масштаб 1

ДОКУМЕНТ ПОДПИСАН
ЭЛЕКТРОННОЙ ПОДПИСЬЮ

Сертификат: 00ВВ056В7401СВ38D2В3576АСDC8425108

Владелец: ФЕДЕРАЛЬНАЯ СЛУЖБА ГОСУДАРСТВЕННОЙ
РЕГИСТРАЦИИ, КАДАСТРА И КАРТОГРАФИИ
Действителен: с 27.06.2023 по 19.09.2024

полное наименование должности

инициалы, фамилия

Здание

вид объекта недвижимости

Лист № 7 раздела 8

Всего листов раздела 8: 7

Всего разделов: 8

Всего листов выписки: 22

07.08.2024г. № КУВИ-001/2024-201038116

Кадастровый номер: 78:07:0003119:1010

Номер этажа (этажей): подвал



Масштаб 1

ДОКУМЕНТ ПОДПИСАН
ЭЛЕКТРОННОЙ ПОДПИСЬЮ

Сертификат: 00ВВ056В7401СВ38D2В3576АСDC8425108

Владелец: ФЕДЕРАЛЬНАЯ СЛУЖБА ГОСУДАРСТВЕННОЙ

РЕГИСТРАЦИИ, КАДАСТРА И КАРТОГРАФИИ

Действителен: с 27.06.2023 по 19.09.2024

полное наименование должности

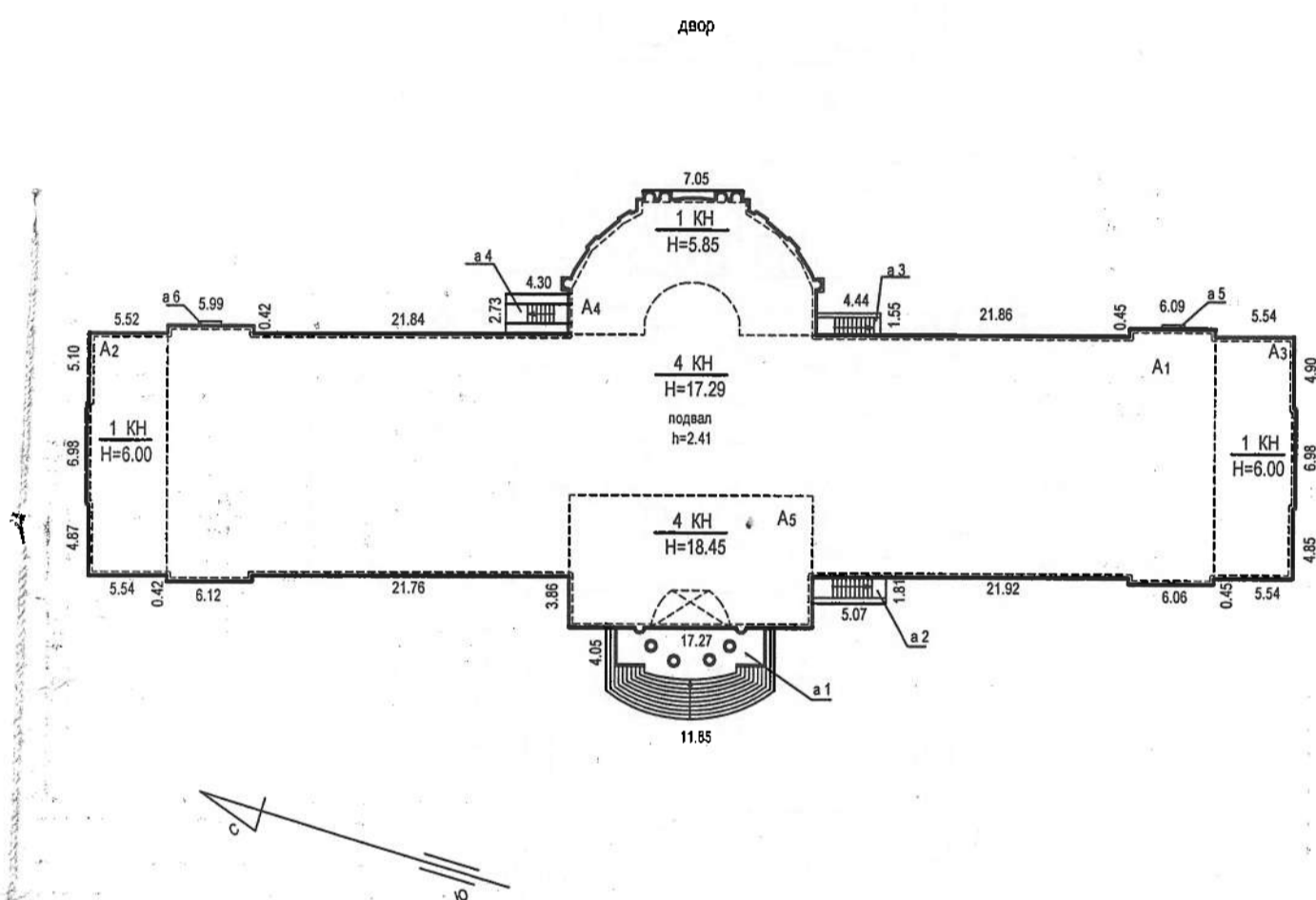
инициалы, фамилия

Приложение № 9 к Акту
по результатам государственной историко-культурной экспертизы проектной
документации на проведение работ по сохранению объекта культурного наследия
федерального значения «Гербарий и библиотека» по адресу: Санкт-Петербург, улица
Профессора Попова, дом 2, литера А (Санкт-Петербург, Профессора Попова ул., 2, корп.7)
и объекта культурного наследия федерального значения «Ботанический сад» по адресу:
Санкт-Петербург, улица Профессора Попова, дом 2, Аптекарская наб., Аптекарский
просп., р. Карповки наб., входящих в состав объекта культурного наследия федерального
значения «Ботанический сад»: «Выполнение работ по сохранению объекта культурного
наследия (инженерные изыскания, подготовка проектной документации для капитального
ремонта объекта недвижимого имущества, а также проведение государственной
экспертизы указанной проектной документации и результатов указанных инженерных
изысканий) для капитального ремонта, реставрации и приспособления для современного
использования объекта культурного наследия федерального значения «Гербарий
и библиотека», расположенного по адресу: г. Санкт-Петербург, ул. Профессора Попова, д.
2, лит. А», шифр: 0018-2А, разработанной ООО «МВ-Проект» в 2024 году

Документы технического учета

ИНВ. № 119/1

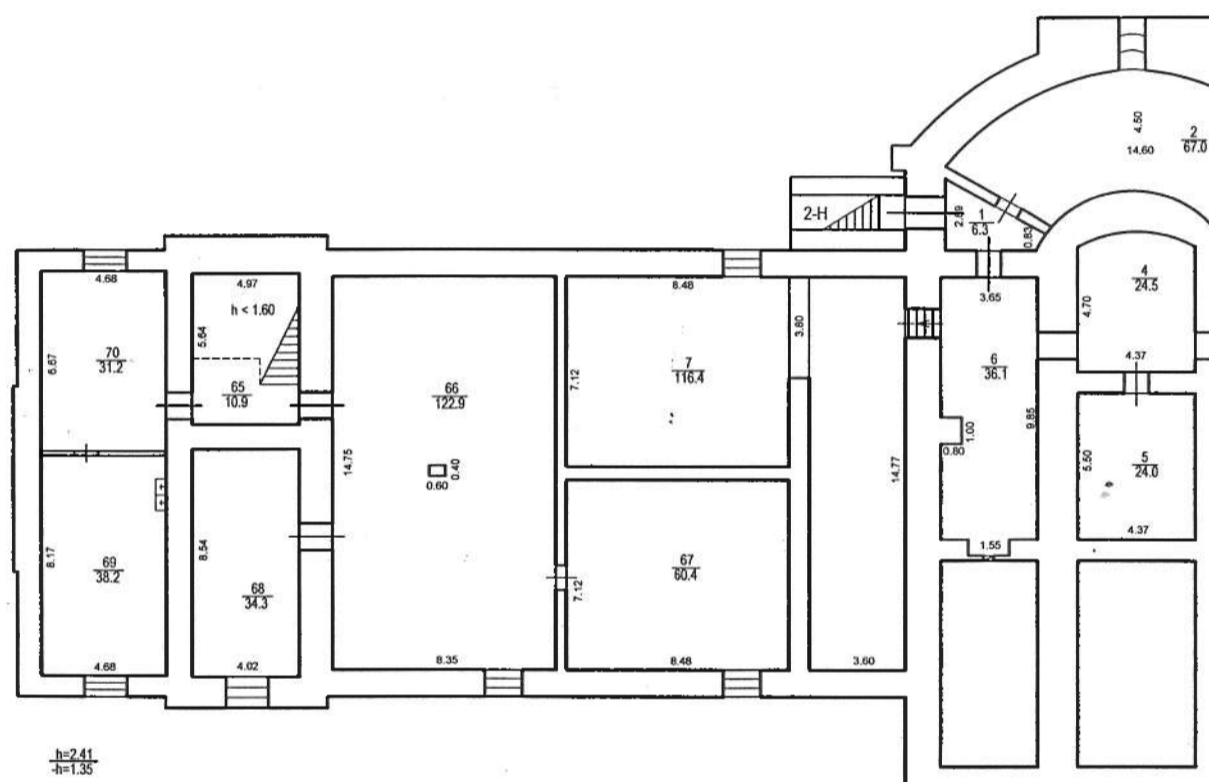
ПЛАН ЗДАНИЯ ПО АДРЕСУ:
УЛИЦА ПРОФЕССОРА ПОПОВА, ДОМ 2, ЛИТЕРА А

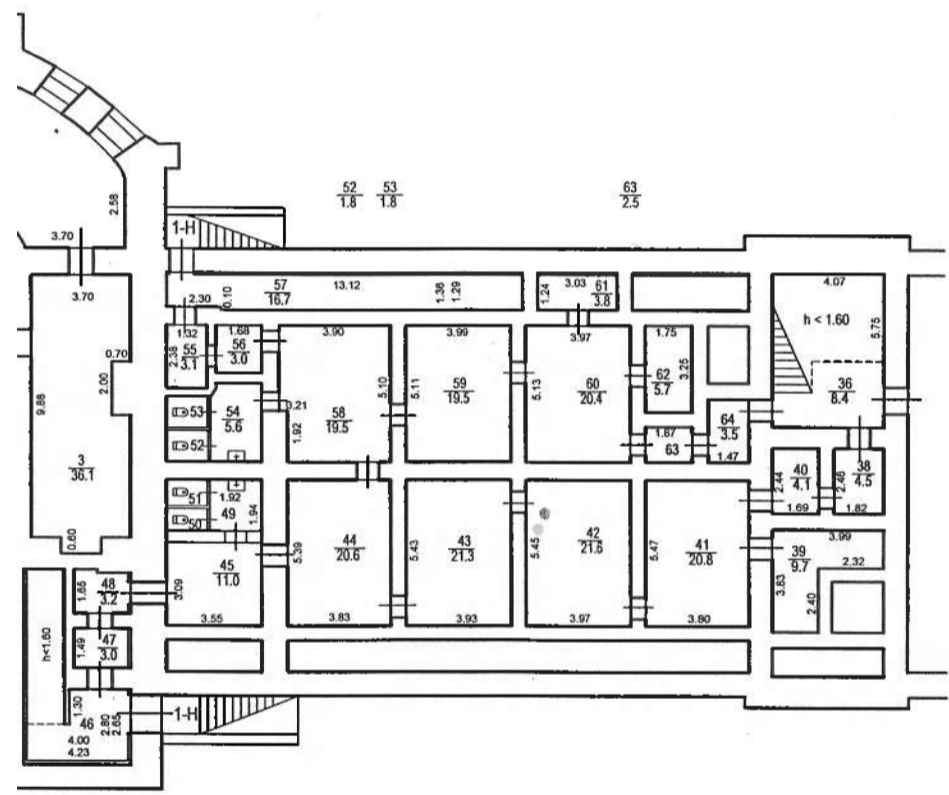


Филиал ГУ ГУИОН проектно-инвентаризационное бюро Петроградского района г.Санкт-Петербург		Инв. № 119/1
Листов 7	Ситуационный план здания по адресу: улица Профессора Попова, дом 2, литера А	
Лист № 1	Масштаб 1:500	
Дата	Должностное лицо	Фамилия И.О.
	Начальник филиала	Коздаев А.Н.
19.08.05	Исполнитель	Браславская Т.И.
30.09.05	Инженер-бригадир	Бурова Е.В.
	Копировал	

2

План подвала

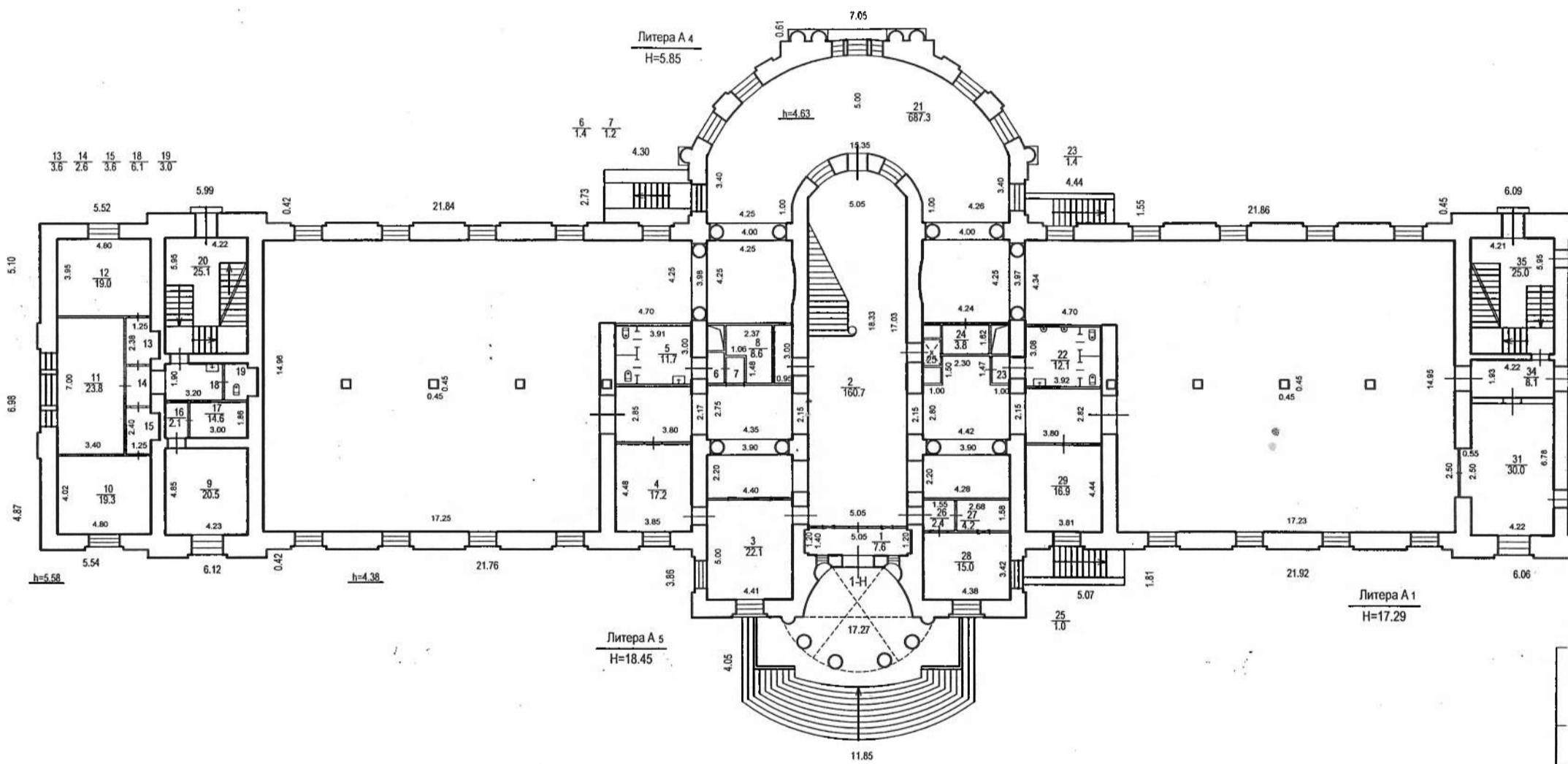




46 49 50 51
8.4 3.7 1.2 1.5

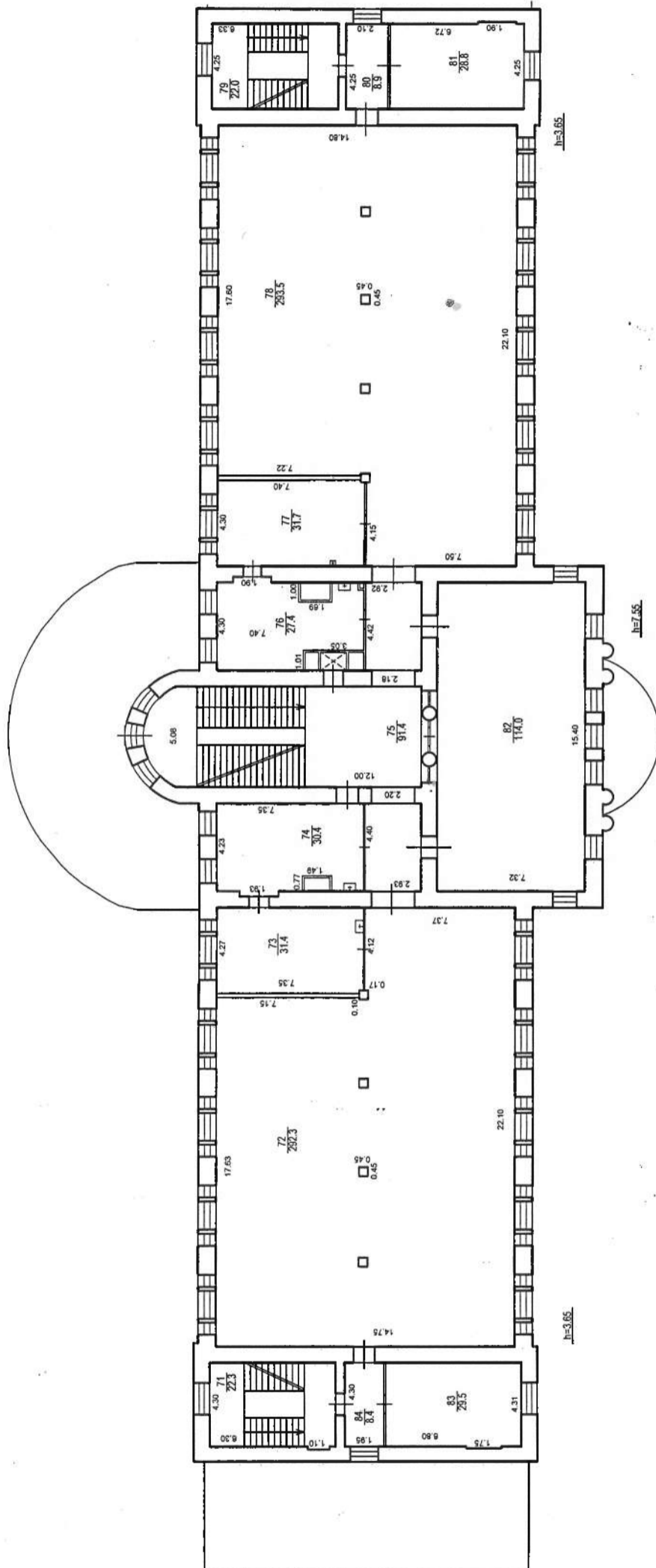
Листов	7
Лист №	2
Дата	
19.08.05	
А.С.С.	

План 1 этажа



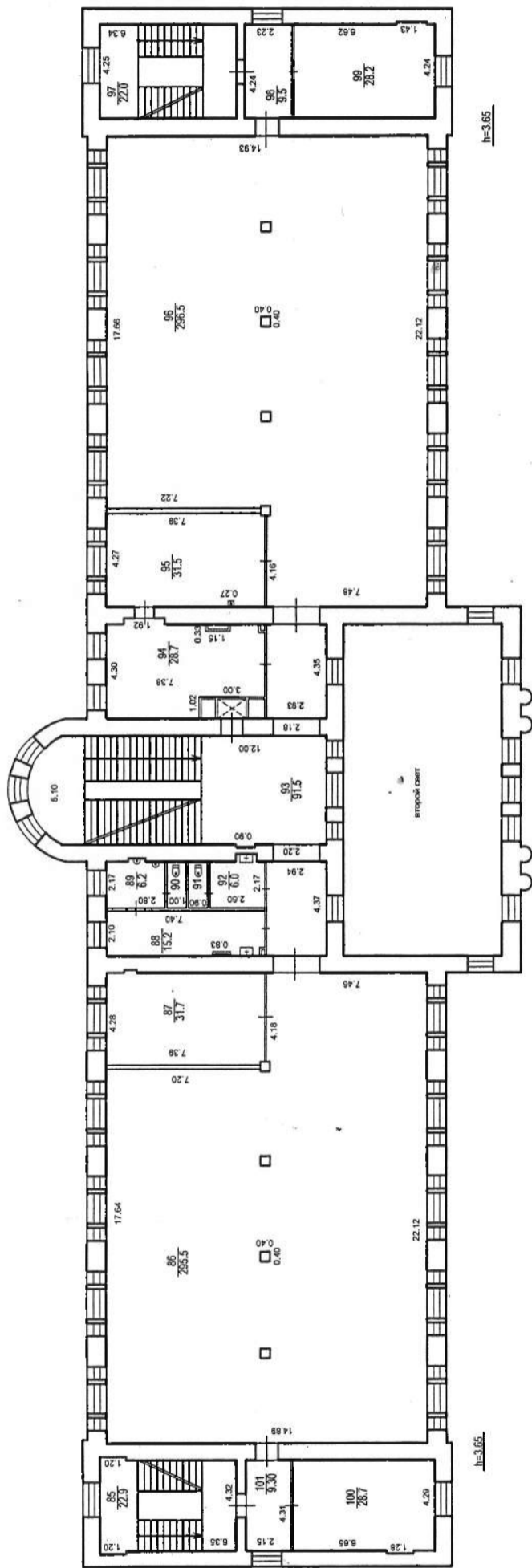
4

План 2 этажа



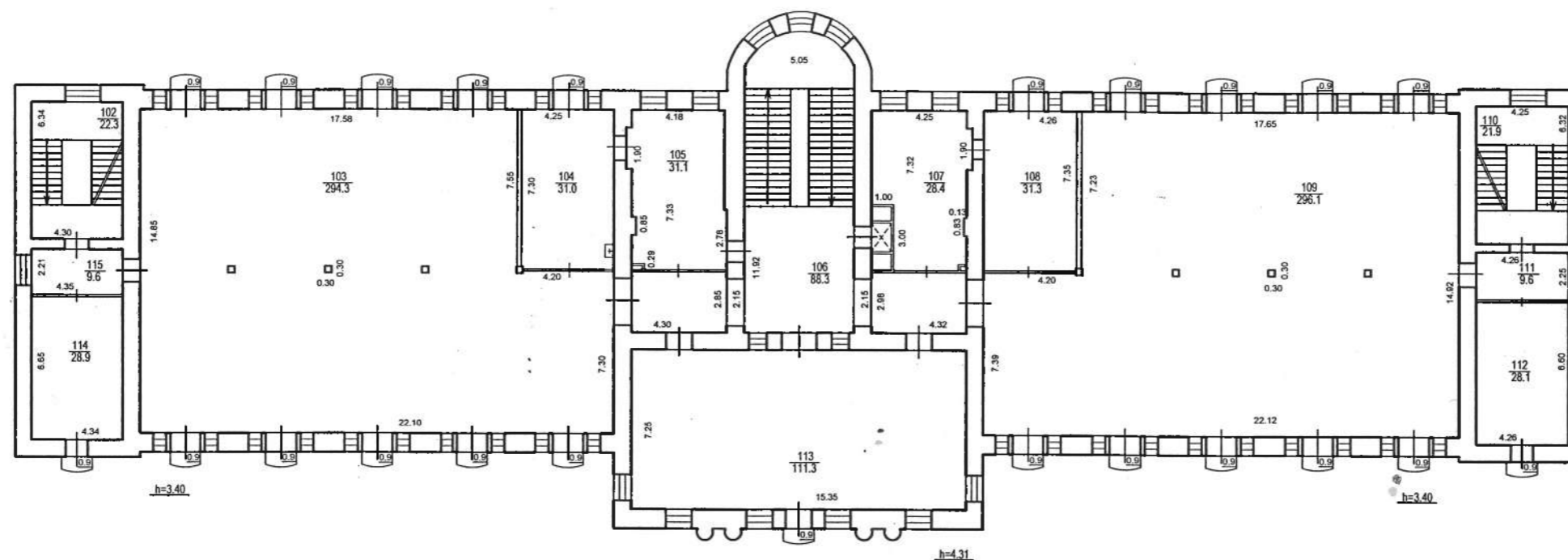
План 3 этажа

90 91
22 20

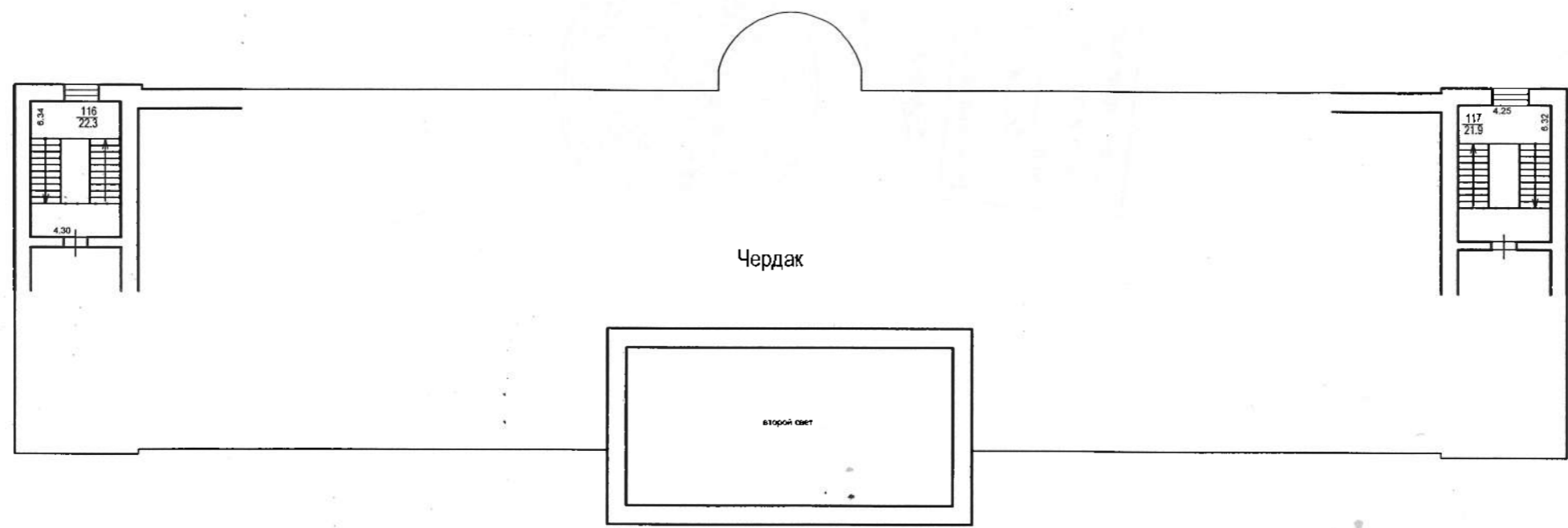


Лист №	7
Лист №	6
Дата	19.08.05
	20.08.05

План 4 этажа



про	
Листов	7
Лист №	6
Дата	Должность
19.08.05	Начальник
<i>С.С.С.С.</i>	Инженер
	Копировал



300K

Администрация Санкт-Петербурга
Комитет по управлению городским имуществом
ГОРОДСКОЕ УПРАВЛЕНИЕ ИНВЕНТАРИЗАЦИИ И ОЦЕНКИ НЕДВИЖИМОСТИ

Проектно-инвентаризационное бюро
Петроградского района

ТЕХНИЧЕСКИЙ ПАСПОРТ

На здание Научно-производственное
(название нежилого строения)

район Петроградский

город(пос.) Санкт-Петербург

улица(пер.) Профессора Попова, дом 2, лит. А

Инвентарный № 01010006.

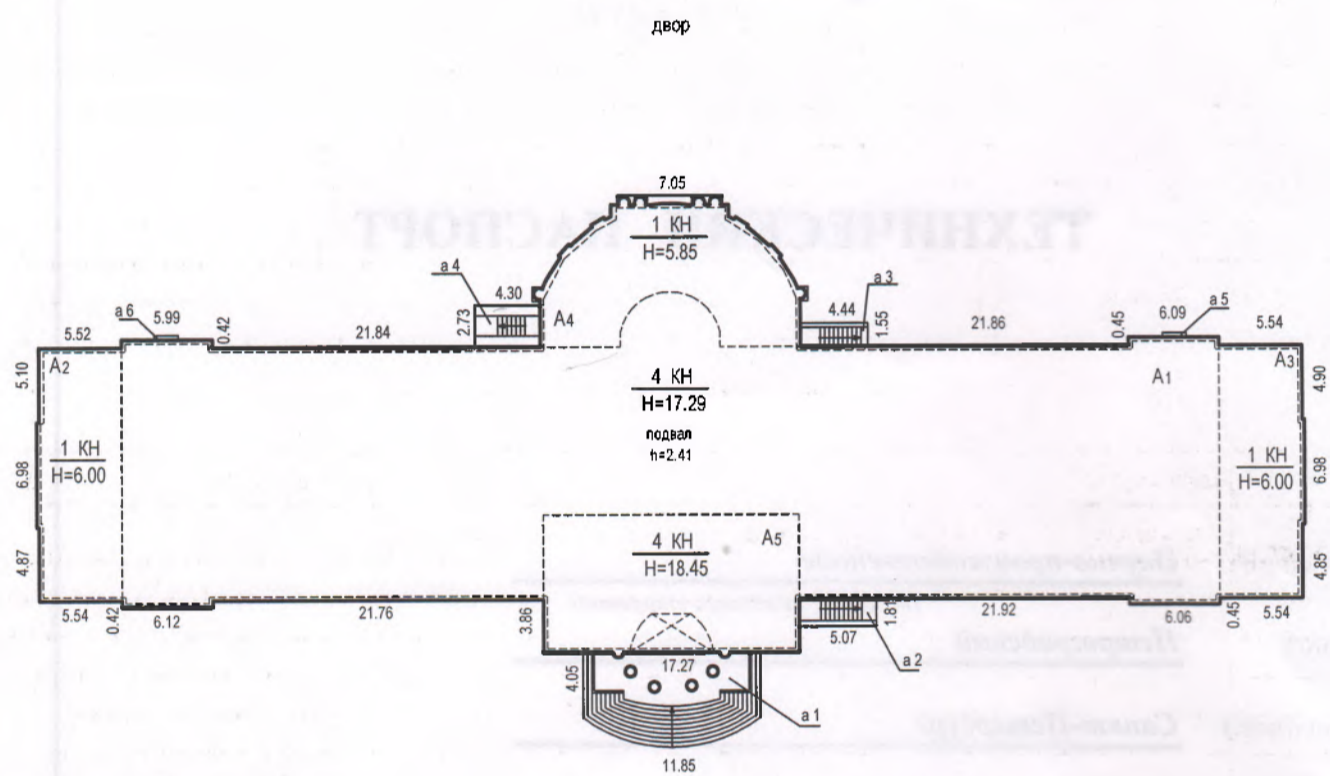
*Наименование объекта и инвентарный номер указаны по
данным Ботанического института им. В.Л.Комарова.*

Квартал № 119

Инвентарный № I

ИНВ.№ 119/1

ПЛАН ЗДАНИЯ ПО АДРЕСУ:
УЛИЦА ПРОФЕССОРА ПОПОВА, ДОМ 2, ЛИТЕРА А



МАСШТАБ 1:500

VI. Описание конструктивных элементов здания и определение износа

Литера А

Год постройки 1912 г.

Число этажей 1-3-4, подвалГруппа капитальности IВид внутренней отделки повышенная

№ п/п	Наименование конструктивных элементов	Описание конструктивных элементов (материал, конструкция, отделка и прочее)	Техническое состояние (осадка, трещины, гниль и т.д.)	Скорректированный удельный вес	Поправки к удельному весу в %	Удельный вес конструктивного элемента с поправ.	Износ в проц.	Технич. измен.			
								Износ в проц.			
1	2	3	4	5	6	7	8	9	10	11	
1	Фундаменты	бутовые ленточные	трещины сырые места	7		7	30%	2.1			
2	а) стены и их наружная отделка	кирпичные оштукатурен. сред. архитек. оформ.	трещины, сколы штукатурки	20		20	30%	6			
	б) перегородки	деревянные кирпичные	трещины								
3	Перекрытия	а) чердачное	трещины по потолкам следы протечек	12		12	30%	3.6			
		междуэтажное	неровности потолка трещины								
		в) надподвальное	трещины смещение плит								
4	Крыша	металлическая по обрешетке	ржавчина неплотность фальцев пробоины	3		3	35%	1.05			
5	Полы	паркет, плитка, линолеум бетонные	неровности пола, пробоины истертость в ход. местах местами проседание пола	9		9	25%	2.25			
6	Проемы	а) оконные	деревянные двойные трещины, перекос, неплотность притвора	13		13	35%	4.55			
		б) дверные	деревянные простые металлическая								коробки местами повреждены
7	Внутренняя отделка	побелка, масляная окраска водная окраска керам. плитка	трещины, загрязнение и трещины по керам. плитке	6		6	30%	1.8			
8	Санитарно-и электротехнич. устройства	Санитарно и электротехнич. устройства:									
		а) отопление	от груп. котельн.	ослабление прокладок,							
		б) водопровод	от гор. сети	капельные течи,							
		в) канализация	сброс в гор. сеть	следы прежних ремонтов,							
		г) ГВС	нет	повреждение эмалевого							
		д) душ	нет	покрытия,							
		е) электроосвещ.	открыт. проводка	потеря эластичности	23	-0.35	11.15	25%	2.79		
		ж) радио	есть	проводов							
		з) телефон	есть								
		и) вентиляция	естественная								
к) газ	нет										
	электрослаботочн.	есть									
	кондиционирование	нет									
9	Прочие работы	отмостка лестница	трещины, выбоины	7		7	30%	2.1			
Итого:				100	x	88.2	x	26.2	x		
Процент износа, приведенный к 100 по формуле:				процент износа(гр.9)*100		30		%			
				удельный вес(гр.7)							

VIII. Описание конструктивных элементов основных построек и определение их износа

Литера _____ Год постройки _____ Число этажей _____

Группа капитальности _____ Вид внутренней отделки _____

№/Этп	Наименование конструктивных элементов	Описание конструктивных элементов (материал, конструкция, отделка и прочее)	Техническое состояние (осадка, трещины, гниль и т.д.)	Удельный вес по таблице	Поправка к удельному весу в %	Удельный вес конструктивного элемента с поправ.	Износ в %	Текущ. измен.		
								Износ в проц.		
								% износа к строению гр. 7 к гр. 8 100	элемента	к строению
1	2		4	5	6	7	8	9	10	11
1										
2										
3										
4										
5										
6										
7										
8										
9										
<i>Итого:</i>				100	x		x		x	
Процент износа, приведенный к 100 по формуле: $\frac{\text{процент износа (гр.9)*100}}{\text{удельный вес (гр.7)}} \%$										

VIII. Описание конструктивных элементов основных построек и определение их износа

Литера _____		Год постройки _____		Число этажей _____						
Группа капитальности _____		Вид внутренней отделки _____								
№Эл/п	Наименование конструктивных элементов	Описание конструктивных элементов(материал, конструкция,отделка и прочее)	Техническое состояние(осадка,трещины, гниль и т.д.)	Удельный вес по таблице	Поправки к удельному весу в %	Удельный вес конструктивного элемента с погр.	Износ в %	Текуш. измен.		
								Износ в проц.		
1	2		4	5	6	7	8	9	10	11
1	Фундаменты									
2	а) стены и их наружная отделка									
	б) перегородки									
3	а) чердачное									
	б) междуэтажное									
	в) надподвальное									
4	Крыша									
5	Полы									
6	а) оконные									
	б) дверные									
7	Внутренняя отделка									
8	Санитарно и электротехнич. устройства:									
	а)отопление									
	б)водопровод									
	в)канализация									
	г)ГВС									
	д)ванны									
	е)электроосвещ									
	ж)радио									
	з)телефон									
	и)вентиляция									
к)лифты										
9	Прочие работы									
Итого:				100	x		x		x	
Процент износа,приведенный к 100 по формуле:				$\frac{\text{процент износа(гр.9)*100}}{\text{удельный вес(гр.7)}} \%$						

IX. Техническое описание пристроек и других частей здания

Наименование конструктивных элементов	литера _____	Уд. вес по таблице	Поправки	Уд. вес с поправками	литера	Уд. вес по таблице	Поправки	Уд. вес с поправками	литера	Уд. вес по таблице	Поправки	Уд. вес с поправками
Фундаменты												
Стены и перегородки												
Перекрытия												
Крыши												
Полы												
Проемы												
Отделочн. работы												
Электроосвещение												
Прочие работы												
Итого:			х			100	х			100	х	

Наименование конструктивных элементов	литера	Уд. вес по таблице	Поправки	Уд. вес с поправками	литера	Уд. вес по таблице	Поправки	Уд. вес с поправками	литера	Уд. вес по таблице	Поправки	Уд. вес с поправками
Стены и перегородки												
Перекрытия												
Крыши												
Полы												
Проемы												
Отделочн. работы												
Электроосвещение												
Прочие работы												
Итого:		100	х			100	х			100	х	

X. Исчисление восстановительной и действительной стоимости здания и его частей

Литер по плану	Наименование здания и его частей	№ сборника	№ таблицы	Измеритель	Стоимость измерителя по таблице	Поправки к стоимости (коэффициенты)						Стоимость измерителя с поправками	Количество (объем-куб.м.; площадь-кв.м.)	Восстановительная стоимость в руб.	% износа	Действительная стоимость в рублях	
						удельный вес	группу капитальн.	климатич. район	на отделку фасада	на объем	на подвал						на лифт
1	2	3	4	5	6	7	8	9	10	11	12	13	14	15	16	17	18
A	основное зд-е	13	36	м3	37.70	0.882						1.006	33.45	27748	928171	30	649720
															928171		649720

XIII. Ограждения и сооружения (замощения) на участке

Наименование ограждений и сооружений	Материал, конструкция	Размеры			Лесборника	Метаблицы	Измеритель	Стоимость измерителя по таблице	Поправка на клим. район	Восстановительная стоимость руб.	% износа	Действительная стоимость в руб.
		длина(м)	ширина, высота (м)	Площадь (кв.м.)								

XIV. Общая стоимость(в руб.)

В ценах какого года	Основные строения		Служебные постройки		Сооружения		Всего	
	восстановит.	действительн.	восстановит.	действительн.	восстановит.	действительн.	восстановит.	действительн.
1969г	928171	649720					928171	649720

19.08. 2005 г.

Исполнил:

Т.И.Браславская

30.09.2005

Проверил:

Е.В.Бурова

04.10.05.

Начальник ПИБ Петроградского р-на
филиала ГУ ГУИОН

А.Н.Козодаев

XV. Отметка о следующих обследованиях

Дата обследования	_____	_____ 20__ г.	_____ 20__ г.	_____ 20__ г.
Исполнил				
Проверил				
Начальник бюро				

СТОИМОСТЬ в руб.

н.

20

К сведению владельца здания

1. О всех случаях переустройства здания или возведения дополнительных построек владельцы обязаны сообщить в местное бюро технической инвентаризации для отражения этих обстоятельств в соответствующей документации.

В целях учета происшедших изменений здания обследуется каждые три года (инструкция Министерства коммунального хозяйства РСФСР от 31 октября 1951 года)

2. Стоимость первичных учетно-оценочных работ и регистрацию происшедших в зданиях и земельных участках изменений оплачиваются владельцами по таксам, утвержденным Министерством жилищно-коммунального хозяйства РСФСР

Задолженность, не погашенная в установленный срок взыскивается в беспорядном порядке (Постановление Совета Министров РСФСР от 12 ноября 1962 г. № 1497)

Ведомость помещений и их площадей

Адрес Профессора Попова улица, дом 2, литера А

Пом.	Этаж	Назначение	№ части	Наименование части помещения	Высота	Заглубленис	Площадь в кв.м				Примечание	
							Общая площадь, кв.м	В том числе				Кроме того прив. площадь балконов, лоджий и т.п.
								жилая	спец. назн.	вспом.		
1	2	3	4	5	6	7	8	9	10	11	12	13
1-Н	1	учебно-научное	1	тамбур	4.38		7.60			7.60		
			2	вестибюль			160.70		160.70			
			3	кабинет			22.10		22.10			
			4	кабинет			17.20		17.20			
			5	туалет			11.70			11.70		
			6	коридор			1.40			1.40		
			7	коридор			1.20			1.20		
			8	фотолаборатория			8.60		8.60			
			9	кабинет			20.50		20.50			
			10	кабинет			19.30		19.30			
			11	кабинет			23.80		23.80			
			12	кабинет			19.00		19.00			
			13	коридор			3.60			3.60		
			14	коридор			2.60			2.60		
			15	коридор			3.60			3.60		
			16	коридор			2.10			2.10		
			17	фотолаборатория			14.60		14.60			
			18	коридор			6.10			6.10		
			19	туалет			3.00			3.00		
			20	лестница			25.10			25.10		
			21	библиотека			687.30		687.30			
			22	туалет			12.10			12.10		
			23	коридор			1.40			1.40		
			24	кладовая			3.80			3.80		
			25	лифт			1.00			1.00		
			26	коридор			2.40			2.40		
			27	кладовая			4.20			4.20		
			28	кабинет			15.00		15.00			
			29	кабинет			16.90		16.90			
			30	кабинет			14.80		14.80			
			31	кабинет			30.00		30.00			
			32	кабинет			38.90		38.90			
			33	кладовая			17.40			17.40		
			34	коридор			8.10			8.10		
			35	лестница			25.00			25.00		
	2		71	лестница	3.65		22.30			22.30		
			72	зал			292.30		292.30			
			73	кабинет			31.40		31.40			
			74	кабинет			30.40		30.40			

1	2	учебно-научное	75	лестница	3.65	91.40		91.40	
			76	кабинет		27.40	27.40		
			77	кабинет		31.70	31.70		
			78	зал		293.50	293.50		
			79	лестница		22.00		22.00	
			80	коридор		8.90		8.90	
			81	кабинет		28.80	28.80		
			82	зал	7.55	114.00	114.00		
			83	кабинет	3.65	29.50	29.50		
			84	коридор		8.40		8.40	
	3		85	лестница		22.90		22.90	
			86	зал		295.50	295.50		
			87	кабинет		31.70	31.70		
			88	умывальная		15.20		15.20	
			89	туалет		6.20		6.20	
			90	туалет		2.20		2.20	
			91	туалет		2.00		2.00	
			92	умывальная		6.00		6.00	
			93	лестница		91.50		91.50	
			94	кабинет		28.70	28.70		
			95	кабинет		31.50	31.50		
			96	зал		296.50	296.50		
			97	лестница		22.00		22.00	
			98	коридор		9.50		9.50	
			99	кабинет		28.20	28.20		
			100	кабинет		28.70	28.70		
			101	коридор		9.30		9.30	
	4		102	лестница	3.40	22.30		22.30	
			103	зал		294.30	294.30		2.7 балкон 1: 0.9кв.м, балкон 2: 0.9кв.м, балкон 3: 0.9кв.м, балкон 4: 0.9кв.м, балкон 5: 0.9кв.м, балкон 6: 0.9кв.м, балкон 7: 0.9кв.м, балкон 8: 0.9кв.м, балкон 9: 0.9кв.м
			104	кабинет		31.00	31.00		
			105	кабинет		31.10	31.10		0.3 балкон 10: 0.9кв.м
			106	лестница		88.30		88.30	
			107	кабинет		28.40	28.40		
			108	кабинет		31.30	31.30		0.3 балкон 11: 0.9кв.м
			109	зал		296.10	296.10		2.7 балкон 12: 0.9кв.м, балкон 13: 0.9кв.м, балкон 14: 0.9кв.м, балкон 15: 0.9кв.м, балкон 16: 0.9кв.м, балкон 17: 0.9кв.м, балкон 18: 0.9кв.м, балкон 19: 0.9кв.м, балкон 20: 0.9кв.м
			110	лестница		21.90		21.90	
			111	коридор		9.60		9.60	
			112	кабинет		28.10	28.10		0.3 балкон 21: 0.9кв.м

4	учебно-научное	113	зал	3.40		111.30		111.30		0.3	балкон 22: 0.9кв.м
		114	кабинет			28.90		28.90		0.3	балкон 23: 0.9кв.м
		115	коридор			9.60			9.60		
подвал		36	лестница	2.41		8.40			8.40		
		37	кладовая			70.00			70.00		
		38	тамбур			4.50			4.50		
		39	отсек			9.70			9.70		
		40	тамбур			4.10			4.10		
		41	отсек			20.80			20.80		
		42	отсек			21.60			21.60		
		43	отсек			21.30			21.30		
		44	отсек			20.60			20.60		
		45	отсек			11.00			11.00		
		46	тамбур			8.40			8.40		
		47	тамбур			3.00			3.00		
		48	тамбур			3.20			3.20		
		49	умывальная			3.70			3.70		
		50	туалет			1.20			1.20		
		51	туалет			1.50			1.50		
		52	туалет			1.80			1.80		
		53	туалет			1.80			1.80		
		54	умывальная			5.60			5.60		
		55	тамбур			3.10			3.10		
		56	тамбур			3.00			3.00		
		57	тамбур			16.70			16.70		
		58	отсек			19.50			19.50		
		59	отсек			20.40			20.40		
		60	отсек			20.40			20.40		
		61	отсек			3.80			3.80		
		62	отсек			5.70			5.70		
		63	тамбур			2.50			2.50		
		64	тамбур			3.50			3.50		
		65	лестница			10.90			10.90		
		66	кладовая			122.90			122.90		
		67	кладовая			60.40			60.40		
		68	водомер			34.30			34.30		
		69	кладовая			38.20			38.20		
		70	кладовая			31.20			31.20		
чердак		116	лестница	3.40		22.30			22.30		
		117	лестница			21.90			21.90		
				Всего по 1-Н:		4906.80	0.00	3609.00	1297.80	6.90	

Примечание к №1-Н:

2-Н	подвал	складское	1	тамбур	1.35		6.30		6.30		
			2	склад			67.00		67.00		
			3	склад			36.10		36.10		
			4	склад			24.50		24.50		
			5	склад			24.00		24.00		
			6	склад			36.10		36.10		
			7	склад			116.40		116.40		
				Всего по 2-Н:		310.40	0.00	304.10	6.30	0.00	

Примечание к №2-Н:

Всего по дому 5217.20 0.00 3913.10 1304.10 6.90

начальник филиала ГУ ГУИОН
ИБ Петроградского района


/Козодаев А.Н./

инженер, бригадир


/Бурова Е.В./

техник-инвентаризатор


/Браславская Т. И./

" 19 "  2005 г.



Итого листов 4

Итого листов 4

Итого листов 4

Итого листов 4



Итого листов 4

Итого листов 4

Итого листов 4

Итого листов 4

Всего пронумеровано и прошнуровано 4 листов
Чемпира
Начальник филиала
Александров



Приложение № 10 к Акту
по результатам государственной историко-культурной экспертизы проектной
документации на проведение работ по сохранению объекта культурного наследия
федерального значения «Гербарий и библиотека» по адресу: Санкт-Петербург, улица
Профессора Попова, дом 2, литера А (Санкт-Петербург, Профессора Попова ул., 2, корп.7)
и объекта культурного наследия федерального значения «Ботанический сад» по адресу:
Санкт-Петербург, улица Профессора Попова, дом 2, Аптекарская наб., Аптекарский
просп., р. Карповки наб., входящих в состав объекта культурного наследия федерального
значения «Ботанический сад»: «Выполнение работ по сохранению объекта культурного
наследия (инженерные изыскания, подготовка проектной документации для капитального
ремонта объекта недвижимого имущества, а также проведение государственной
экспертизы указанной проектной документации и результатов указанных инженерных
изысканий) для капитального ремонта, реставрации и приспособления для современного
использования объекта культурного наследия федерального значения «Гербарий
и библиотека», расположенного по адресу: г. Санкт-Петербург, ул. Профессора Попова, д.
2, лит. А», шифр: 0018-2А, разработанной ООО «МВ-Проект» в 2024 году

**Копия договоров с экспертами на проведение государственной
историко-культурной экспертизы; копии дополнительных соглашений**

ДОГОВОР № 0018-2А/Э1

г Санкт-Петербург

«22 » августа 2024 года

ООО «ООО «МВ-Проект» в лице генерального директора Шурыгина Дмитрия Михайловича, действующего на основании Устава, именуемое в дальнейшем «Заказчик» с одной стороны, и гражданин **Саюшев Борис Михайлович**, именуемый в дальнейшем «Исполнитель», с другой стороны, заключили настоящий договор о нижеследующем:

1.1. «Исполнитель» обязуется выполнить на свой страх и риск следующую работу:

Выполнение государственной историко-культурной экспертизы проектной документации на проведение работ по сохранению объекта культурного наследия федерального значения «Гербарий и библиотека» по адресу: Санкт-Петербург, улица Профессора Попова, дом 2, литера А (Санкт-Петербург, Профессора Попова ул., 2, корп. 7) и объекта культурного наследия федерального значения «Ботанический сад» по адресу: Санкт-Петербург, улица Профессора Попова, дом 2, Аптекарская наб., Аптекарский просп., р. Карповки наб., входящих в состав объекта культурного наследия федерального значения «Ботанический сад»: «Выполнение работ по сохранению объекта культурного наследия (инженерные изыскания, подготовка проектной документации для капитального ремонта объекта недвижимого имущества, а также проведение государственной экспертизы указанной проектной документации и результатов указанных инженерных изысканий) для капитального ремонта, реставрации и приспособления для современного использования объекта культурного наследия федерального значения «Гербарий и библиотека», расположенного по адресу: г. Санкт-Петербург, ул. Профессора Попова, д. 2, лит. А», шифр: 0018-2А, разработанной ООО «МВ-Проект» в 2024 году.

1.2. Для выполнения работы «Заказчик» обязуется предоставить исходные материалы.

1.3. Срок действия настоящего договора устанавливается на срок выполнения работ по договору, а именно: с «22» августа 2024 года по «26» августа 2024 года

1.4. Работа считается успешно законченной при подписании Сторонами акта приемки-передачи выполненных работ.

1.5. По настоящему договору подряда «Заказчик» выплачивает «Исполнителю» вознаграждение, размер которого устанавливается отдельным протоколом.

1.6. Допускаются авансовые платежи: нет.

1.7. Особые условия: нет

1.8. Отношение сторон, в том числе ответственность по настоящему договору регулируется гражданским законодательством.

1.9. Настоящий договор составлен в двух идентичных экземплярах, по одному для каждой из Сторон.

ЗАКАЗЧИК

ИСПОЛНИТЕЛЬ

/подпись/

ООО «МВ-Проект»
Юридический адрес: 127521, г. Москва,
вн.тер.г. муниципальный округ Марьино
Роцца, 17 й Марьиной Роцци пр-д, д. 4, к. 1,
пом. 22/17; ОГРН: 1077759693703.

Саюшев Борис Михайлович

ДОГОВОР № 0018-2А/Э2

г Санкт-Петербург

«22» августа 2024 года

ООО «ООО «МВ-Проект» в лице генерального директора Шурыгина Дмитрия Михайловича, действующего на основании Устава, именуемое в дальнейшем «Заказчик» с одной стороны, и гражданка Терская Ирина Владимировна, именуемая в дальнейшем «Исполнитель», с другой стороны, заключили настоящий договор о нижеследующем:

1.1. «Исполнитель» обязуется выполнить на свой страх и риск следующую работу: **Выполнение государственной историко-культурной экспертизы проектной документации на проведение работ по сохранению объекта культурного наследия федерального значения «Гербарий и библиотека» по адресу: Санкт-Петербург, улица Профессора Попова, дом 2, литера А (Санкт-Петербург, Профессора Попова ул., 2, корп. 7) и объекта культурного наследия федерального значения «Ботанический сад» по адресу: Санкт-Петербург, улица Профессора Попова, дом 2, Аптекарская наб., Аптекарский просп., р. Карповки наб., входящих в состав объекта культурного наследия федерального значения «Ботанический сад»: «Выполнение работ по сохранению объекта культурного наследия (инженерные изыскания, подготовка проектной документации для капитального ремонта объекта недвижимого имущества, а также проведение государственной экспертизы указанной проектной документации и результатов указанных инженерных изысканий) для капитального ремонта, реставрации и приспособления для современного использования объекта культурного наследия федерального значения «Гербарий и библиотека», расположенного по адресу: г. Санкт-Петербург, ул. Профессора Попова, д. 2, лит. А», шифр: 0018-2А, разработанной ООО «МВ-Проект» в 2024 году.**

1.2. Для выполнения работы «Заказчик» обязуется предоставить исходные материалы.

1.3. Срок действия настоящего договора устанавливается на срок выполнения работ по договору, а именно: с «22» августа 2024 года по «26» августа 2024 года

1.4. Работа считается успешно законченной при подписании Сторонами акта приемки-передачи выполненных работ.

1.5. По настоящему договору подряда «Заказчик» выплачивает «Исполнителю» вознаграждение, размер которого устанавливается отдельным протоколом.

1.6. Допускаются авансовые платежи: нет.

1.7. Особые условия: нет

1.8. Отношение сторон, в том числе ответственность по настоящему договору регулируется гражданским законодательством.

1.9. Настоящий договор составлен в двух идентичных экземплярах, по одному для каждой из Сторон.

ЗАКАЗЧИК

ИСПОЛНИТЕЛЬ

ООО «МВ-Проект»
Юридический адрес: 127524, г. Москва,
вн.тер.г. муниципальный округ Марьино
Роща, 17 й Марьиной Рощи пр-д, д. 4, к. 1,
пом. 22/17; ОГРН: 1077759693703.

Терская Ирина Владимировна

ДОГОВОР № 0018-2А/ЭЗ

г Санкт-Петербург

«22 » августа 2024 года

ООО «ООО «МВ-Проект» в лице генерального директора Шурыгина Дмитрия Михайловича, действующего на основании Устава, именуемое в дальнейшем «Заказчик» с одной стороны, и гражданин **Куминов Сергей Евгеньевич**, именуемый в дальнейшем «Исполнитель», с другой стороны, заключили настоящий договор о нижеследующем:

1.1. «Исполнитель» обязуется выполнить на свой страх и риск следующую работу:

Выполнение государственной историко-культурной экспертизы проектной документации на проведение работ по сохранению объекта культурного наследия федерального значения «Гербарий и библиотека» по адресу: Санкт-Петербург, улица Профессора Попова, дом 2, литера А (Санкт-Петербург, Профессора Попова ул., 2, корп. 7) и объекта культурного наследия федерального значения «Ботанический сад» по адресу: Санкт-Петербург, улица Профессора Попова, дом 2, Аптекарская наб., Аптекарский просп., р. Карповки наб., входящих в состав объекта культурного наследия федерального значения «Ботанический сад»: «Выполнение работ по сохранению объекта культурного наследия (инженерные изыскания, подготовка проектной документации для капитального ремонта объекта недвижимого имущества, а также проведение государственной экспертизы указанной проектной документации и результатов указанных инженерных изысканий) для капитального ремонта, реставрации и приспособления для современного использования объекта культурного наследия федерального значения «Гербарий и библиотека», расположенного по адресу: г. Санкт-Петербург, ул. Профессора Попова, д. 2, лит. А», шифр: 0018-2А, разработанной ООО «МВ-Проект» в 2024 году.

1.2. Для выполнения работы «Заказчик» обязуется предоставить исходные материалы.

1.3. Срок действия настоящего договора устанавливается на срок выполнения работ по договору, а именно: с «22 » августа 2024 года по «26» августа 2024 года

1.4. Работа считается успешно законченной при подписании Сторонами акта приемки-передачи выполненных работ.

1.5. По настоящему договору подряда «Заказчик» выплачивает «Исполнителю» вознаграждение, размер которого устанавливается отдельным протоколом.

1.6. Допускаются авансовые платежи: нет.

1.7. Особые условия: нет

1.8. Отношение сторон, в том числе ответственность по настоящему договору регулируется гражданским законодательством.

1.9. Настоящий договор составлен в двух идентичных экземплярах, по одному для каждой из Сторон.

ЗАКАЗЧИК

ИСПОЛНИТЕЛЬ

ООО «МВ-Проект»
Юридический адрес: 127521, г. Москва,
вн.тер.г. муниципальный округ Марьино
Роцца, 17 й Марьиной Роцци пр-д, д. 4, к. 1,
пом. 22/17; ОГРН: 1077759693703.

Куминов Сергей Евгеньевич

ДОГОВОР № 0018-2А/Э4

г Санкт-Петербург

«24 » октября 2024 года

ООО «ООО «МВ-Проект» в лице генерального директора Шурыгина Дмитрия Михайловича, действующего на основании Устава, именуемое в дальнейшем «Заказчик» с одной стороны, и гражданин **Варакин Евгений Павлович**, именуемый в дальнейшем «Исполнитель», с другой стороны, заключили настоящий договор о нижеследующем:

1.1. «Исполнитель» обязуется выполнить на свой страх и риск следующую работу: **Выполнение государственной историко-культурной экспертизы проектной документации на проведение работ по сохранению объекта культурного наследия федерального значения «Гербарий и библиотека» по адресу: Санкт Петербург, улица Профессора Попова, дом 2, литера А (Санкт Петербург, Профессора Попова ул., 2, корп.7) и объекта культурного наследия федерального значения «Ботанический сад» по адресу: Санкт Петербург, улица Профессора Попова, дом 2, Аптекарская наб., Аптекарский просп., р. Карповки наб., входящих в состав объекта культурного наследия федерального значения «Ботанический сад»: «Выполнение работ по сохранению объекта культурного наследия (инженерные изыскания, подготовка проектной документации для капитального ремонта объекта недвижимого имущества, а также проведение государственной экспертизы указанной проектной документации и результатов указанных инженерных изысканий) для капитального ремонта, реставрации и приспособления для современного использования объекта культурного наследия федерального значения «Гербарий и библиотека», расположенного по адресу: г. Санкт-Петербург, ул. Профессора Попова, д. 2, лит. А», шифр: 0018-2А, разработанной ООО «МВ-Проект» в 2024 году.**

1.2. Срок действия настоящего договора устанавливается на срок выполнения работ по договору, а именно: с «24» октября 2024 года до исполнения Сторонами обязательств в полном объеме.

1.3. Работа считается успешно законченной при подписании Сторонами акта приемки-передачи выполненных работ.

1.4. По настоящему договору подряда «Заказчик» выплачивает «Исполнителю» вознаграждение, размер которого устанавливается отдельным протоколом.


1.5. Допускаются авансовые платежи: нет.

1.6. Особые условия: нет

1.7. Отношение сторон, в том числе ответственность по настоящему договору регулируется гражданским законодательством.

1.8. Настоящий договор составлен в двух идентичных экземплярах, по одному для каждой из Сторон.

ЗАКАЗЧИК



ИСПОЛНИТЕЛЬ

Варакин Евгений Павлович

ООО «МВ-Проект»
Юридический адрес: 127521, г. Москва,
вн.тер.г. муниципальный округ Марьино
Роцца, 17 й Марьиной Роцци пр-д, д. 4, к. 1,
пом. 22/17; ОГРН: 1077759693703.

ДОПОЛНИТЕЛЬНОЕ СОГЛАШЕНИЕ
к договору от 21.08.2024 №0018-2А/ЭЗ

Санкт-Петербург

«24» октября 2024 года

ООО «ООО «МВ-Проект» в лице генерального директора Шурыгина Дмитрия Михайловича, действующего на основании Устава, именуемое в дальнейшем «Заказчик» с одной стороны, и гражданин **Куминов Сергей Евгеньевич**, именуемый в дальнейшем «Исполнитель», с другой стороны, заключили настоящий договор о нижеследующем:

1. Стороны, руководствуясь п.1. ст.450 ГК РФ, пришли к соглашению:

- изменить п.1.3 договора от 21.08.2024 № 00018-2А/ЭЗ и считать в следующей редакции:

«п.1.3. Срок действия настоящего договора устанавливается на срок выполнения работ по договору, а именно с «21» августа 2024 года до исполнения Сторонами обязательств в полном объеме»

2. Все положения Договора от 21.08.2024 № 00018-2А/ЭЗ, нетронутые настоящим Дополнительным соглашением, остаются неизменными.

3. Дополнительное соглашение вступает в силу с даты его подписания Сторонами и действует в течение срока действия Договора. Условия Дополнительного соглашения распространяются на отношения сторон, возникшие с 21.08.2024.

4. Настоящее дополнительное соглашение составлено в двух экземплярах, имеющих одинаковую юридическую силу, по одному для каждой из Сторон.



ООО «МВ-Проект»
Юридический адрес: 127521, г. Москва,
вн.тер.г. муниципальный округ Марьино
Роцца, 17 й Марьиной Роцци пр-д, д. 4, к. 1,
пом. 22/17; ОГРН: 1077759693703.

ИСПОЛНИТЕЛЬ

Куминов Сергей Евгеньевич

ДОПОЛНИТЕЛЬНОЕ СОГЛАШЕНИЕ к договору от 21.08.2024 № 0018-2А/Э2

Санкт-Петербург

«24» октября 2024 года

ООО «ООО «МВ-Проект» в лице генерального директора Шурыгина Дмитрия Михайловича, действующего на основании Устава, именуемое в дальнейшем «Заказчик» с одной стороны, и гражданка **Терская Ирина Владимировна**, именуемая в дальнейшем «Исполнитель», с другой стороны, заключили настоящий договор о нижеследующем:

1. Стороны, руководствуясь п.1. ст.450 ГК РФ, пришли к соглашению:
 - изменить п.1.3 договора от 21.08.2024 № 0018-2А/Э2 и считать в следующей редакции:
«п.1.3. Срок действия настоящего договора устанавливается на срок выполнения работ по договору, а именно с «21» августа 2024 года до исполнения Сторонами обязательств в полном объеме»
2. Все положения Договора от 21.08.2024 № 0018-2А/Э2, нетронутые настоящим Дополнительным соглашением, остаются неизменными.
3. Дополнительное соглашение вступает в силу с даты его подписания Сторонами и действует в течение срока действия Договора. Условия Дополнительного соглашения распространяются на отношения сторон, возникшие с 21.08.2024.
4. Настоящее дополнительное соглашение составлено в двух экземплярах, имеющих одинаковую юридическую силу, по одному для каждой из Сторон.



ИСПОЛНИТЕЛЬ

/подпись/

ООО «МВ-Проект»
Юридический адрес: 127521, г. Москва,
вн.тер.г. муниципальный округ Марьино
Роцца, 17 й Марьиной Роцци пр-д, д. 4, к. 1,
пом. 22/17; ОГРН: 1077759693703.

Терская Ирина Владимировна

Приложение № 11 к Акту
по результатам государственной историко-культурной экспертизы проектной
документации на проведение работ по сохранению объекта культурного наследия
федерального значения «Гербарий и библиотека» по адресу: Санкт-Петербург, улица
Профессора Попова, дом 2, литера А (Санкт-Петербург, Профессора Попова ул., 2, корп.7)
и объекта культурного наследия федерального значения «Ботанический сад» по адресу:
Санкт-Петербург, улица Профессора Попова, дом 2, Аптекарская наб., Аптекарский
просп., р. Карповки наб., входящих в состав объекта культурного наследия федерального
значения «Ботанический сад»: «Выполнение работ по сохранению объекта культурного
наследия (инженерные изыскания, подготовка проектной документации для капитального
ремонта объекта недвижимого имущества, а также проведение государственной
экспертизы указанной проектной документации и результатов указанных инженерных
изысканий) для капитального ремонта, реставрации и приспособления для современного
использования объекта культурного наследия федерального значения «Гербарий
и библиотека», расположенного по адресу: г. Санкт-Петербург, ул. Профессора Попова, д.
2, лит. А», шифр: 0018-2А, разработанной ООО «МВ-Проект» в 2024 году

Копии протоколов заседаний экспертной комиссии.

Протокол № 1
организационного заседания экспертной комиссии
по проведению государственной историко-культурной экспертизы проектной
документации на проведение работ по сохранению объекта культурного наследия
федерального значения «Гербарий и библиотека» по адресу: Санкт-Петербург, улица
Профессора Попова, дом 2, литера А (Санкт-Петербург, Профессора Попова ул., 2,
корп.7) и объекта культурного наследия федерального значения «Ботанический сад»
по адресу: Санкт-Петербург, улица Профессора Попова, дом 2, Аптекарская наб.,
Аптекарский просп., р. Карповки наб., входящих в состав объекта культурного
наследия федерального значения «Ботанический сад»: «Выполнение работ по
сохранению объекта культурного наследия (инженерные изыскания, подготовка
проектной документации для капитального ремонта объекта недвижимого имущества,
а также проведение государственной экспертизы указанной проектной документации
и результатов указанных инженерных изысканий) для капитального ремонта,
реставрации и приспособления для современного использования объекта культурного
наследия федерального значения «Гербарий и библиотека», расположенного по адресу:
г. Санкт-Петербург, ул. Профессора Попова, д. 2, лит. А», шифр: 0018-2А,
разработанной ООО «МВ-Проект» в 2024 году.

Санкт-Петербург

22 августа 2024 года

Присутствовали:

- Терская Ирина Владимировна** - эксперт по проведению государственной историко-культурной экспертизы (приказ об аттестации Минкультуры России № 105 от 24.01.2024)
- Куминов Сергей Евгеньевич** - эксперт по проведению государственной историко-культурной экспертизы (приказ об аттестации Минкультуры России № 684 от 29.04.2022)
- Саюшев Борис Михайлович** - эксперт по проведению государственной историко-культурной экспертизы (приказ об аттестации Минкультуры России МК РФ № 1419 от 27.08.2021)

Повестка дня:

1. Утверждение состава членов экспертной комиссии.
2. Выборы председателя и ответственного секретаря экспертной комиссии.
3. Определение порядка работы и принятия решений экспертной комиссии.
4. Определение основных направлений работы экспертов.
5. Утверждение календарного плана работы экспертной комиссии.
6. О принятии от Заказчика документов для проведения экспертизы.

1. Утверждение состава членов экспертной комиссии.

Слушали: Терская И.В. – об утверждении состава членов экспертной комиссии.

Постановили: утвердить следующий состав членов экспертной комиссии:

Терская И.В, Куминов С.Е., Саюшев Б.М.

Голосование: 3 человека – за, против – нет, воздержавшихся – нет. Принято единогласно.

2. Выборы председателя и ответственного секретаря экспертной комиссии.

Слушали: Терская И.В. – о выборе председателя экспертной комиссии и ее ответственного секретаря.

Постановили:

- Председателем экспертной комиссии выбрать – Терская И.В.;
- Ответственным секретарем экспертной комиссии выбрать – Куминов С.Е.;

Голосование: 3 человека – за, против – нет, воздержавшихся – нет. Принято единогласно.

3. Определение порядка работы и принятия решений экспертной комиссии.

Слушали: – Терская И.В. об утверждении порядка работы и принятия решений экспертной комиссии.

Постановили: определить следующий порядок работы и принятия решений экспертной комиссии:

Экспертная комиссия проводит заседания в ходе выполнения государственной историко-культурной экспертизы, решения экспертной комиссии принимаются коллегиально, после проведения необходимых научных исследований, визуального изучения объекта и анализа проектной документации на проведение работ по сохранению объекта культурного наследия федерального значения «Гербарий и библиотека» по адресу: Санкт-Петербург, улица Профессора Попова, дом 2, литера А (Санкт-Петербург, Профессора Попова ул., 2, корп.7) и объекта культурного наследия федерального значения «Ботанический сад» по адресу: Санкт-Петербург, улица Профессора Попова, дом 2, Аптекарская наб., Аптекарский просп., р. Карповки наб., входящих в состав объекта культурного наследия федерального значения «Ботанический сад»: «Выполнение работ по сохранению объекта культурного наследия (инженерные изыскания, подготовка проектной документации для капитального ремонта объекта недвижимого имущества, а также проведение государственной экспертизы указанной проектной документации и результатов указанных инженерных изысканий) для капитального ремонта, реставрации и приспособления для современного использования объекта культурного наследия федерального значения «Гербарий и библиотека», расположенного по адресу: г. Санкт-Петербург, ул. Профессора Попова, д. 2, лит. А», шифр: 0018-2А, разработанной ООО «МВ-Проект» в 2024 году.

Голосование: 3 человека – за, против – нет, воздержавшихся – нет. Принято единогласно.

4. Определение основных направлений работы экспертов.

Слушали: Терская И.В. – об утверждении основных направлений работы экспертов.

Постановили: определить следующие направления работы экспертов:

1. Терская И.В. – координация деятельности экспертов, визуальное изучение объекта культурного наследия, изучение исходно-разрешительной документации, анализ проектной документации на проведение работ по сохранению объекта культурного наследия на предмет ее соответствия требованиям государственной охраны объектов культурного наследия;
2. Куминов С.Е. - научные исследования, изучение исходно-разрешительной документации, визуальное изучение объекта культурного наследия, анализ проектной документации на проведение работ по сохранению объекта культурного наследия, определение состояния

элементов предмета охраны объекта культурного наследия и анализ предложенных проектных решений по его сохранению, оформление заключения акта по результатам государственной историко-культурной экспертизы;

3. Саюшев Б.М. - визуальное изучение объекта культурного наследия, изучение исходно-разрешительной документации; анализ проектной документации на проведение работ по сохранению объекта культурного наследия, оценка полноты и комплектности представленной на экспертизу проектной документации.

4. Оформление заключения акта по результатам государственной историко-культурной экспертизы проводить коллегиально. Осмотр объекта проводить коллегиально, ответственный за фотофиксацию – Терская И.В.

Голосование: 3 человека – за, против – нет, воздержавшихся – нет. Принято единогласно.

5. Утверждение календарного плана работы экспертной комиссии.

Слушали: Терская И.В. – об утверждении календарного плана работы экспертной комиссии.

Постановили: утвердить следующий календарный план работы экспертной комиссии:

Срок проведения экспертизы – с 22 августа 2024 г. по 26 августа 2024 г.

- 22 августа 2024 г. - натурное обследование объекта, фотофиксация современного состояния;

- 23 августа 2024 г. – 25 августа 2024 г. ознакомление с проектной документацией, обработка материала, подготовка исторической справки, обработка материалов фотофиксации, иконографических материалов, графических материалов, подготовка приложений к Акту по результатам государственной историко-культурной экспертизы;

- 26 августа 2024 г. - оформление Акта по результатам государственной историко-культурной экспертизы; заседание комиссии, подписание Акта по результатам государственной историко-культурной экспертизы и передача Заказчику подписанного Акта по результатам государственной историко-культурной экспертизы.

Голосование: 3 человека – за, против – нет, воздержавшихся – нет. Принято единогласно.

6. О принятии от Заказчика документов для проведения экспертизы.

Слушали: Терская И.В. - о принятии от Заказчика документов для проведения экспертизы.

Постановили: для проведения государственной историко-культурной экспертизы принять от Заказчика документы в составе:

- копия постановления Правительства Российской Федерации от 10 июля 2001 года № 527 «О перечне объектов исторического и культурного наследия федерального (общероссийского) значения, находящихся в г. Санкт-Петербурге»;

- копия распоряжения КГИОП от 25.01.2023 № 59-рп «Об утверждении границ и режима использования территории объекта культурного наследия федерального значения «Ботанический сад»;

- копия распоряжения КГИОП от 19.08.2024 № 1114-рп «Об утверждении предмета охраны объекта культурного наследия федерального значения «Гербарий и библиотека»

- копия распоряжения КГИОП от 05.07.2023 № 531-рп «Об утверждении предмета охраны объекта культурного наследия федерального значения «Ботанический сад»;

- копия паспорта объекта культурного наследия федерального значения «Ботанический сад», оформленного КГИОП 24.10.2023;

- копия распоряжения КГИОП от 12.01.2024 № 4-об/24 «Об утверждении охранного обязательства собственника или иного законного владельца объекта культурного наследия федерального значения «Ботанический сад», включенного в единый государственный реестр объектов культурного наследия (памятников истории и культуры) народов Российской Федерации»;

- копия задания КГИОП на проведение работ по сохранению объекта культурного наследия, включенного в единый государственный реестр объектов культурного наследия (памятников истории и культуры) народов Российской Федерации, или выявленного объекта культурного наследия (ремонт, реставрация и приспособление объекта к условиям современного использования) от 10.04.2023 № 01-21-164/23-0-2;

- копия задания КГИОП на проведение работ по сохранению объекта культурного наследия, включенного в единый государственный реестр объектов культурного наследия (памятников истории и культуры) народов Российской Федерации, или выявленного объекта культурного наследия (работы по сохранению объекта культурного наследия) от 14.12.2022 б/н (На № 12503/VIII-461-743 от 06.12.2022; рег. № 01-21-3152/22-0-0 от 09.12.2022);

копия задания КГИОП на проведение работ по сохранению объекта культурного наследия, включенного в единый государственный реестр объектов культурного наследия (памятников истории и культуры) народов Российской Федерации, или выявленного объекта культурного наследия от 21.08.2024 № 01-21-2221/24 (реставрация предметов декоративно-прикладного искусства: фурнитура оконных и дверных заполнений; осветительные приборы);

- копия разрешения КГИОП на проведение работ по сохранению объекта культурного наследия от 18.03.2024 № 01-26-202/24-0-1 (комплексные научные исследования в рамках разработки проектной документации на ремонт, реставрацию и приспособление для современного использования объекта культурного наследия федерального значения «Гербарий и библиотека»);

- копия выписки из Единого государственного реестра недвижимости об основных характеристиках и зарегистрированных правах от 11.07.2024 № КУВИ-001/2024-180912229 на земельный участок с кадастровым номером №78:07:0003119:2 по адресу: Санкт-Петербург, улица Профессора Попова, дом 2, литера А;

- копия выписки из Единого государственного реестра недвижимости об основных характеристиках и зарегистрированных правах от 07.08.2024 № КУВИ- 001/2024-201038116 на здание с кадастровым номером 78:07:0003119:1010 по адресу: Санкт-Петербург, Российская Федерация, город Санкт-Петербург, внутригородское муниципальное образование города федерального значения муниципальный округ Аптекарский остров, улица Профессора Попова, дом 2, литера А;

- копия ситуационного плана здания по адресу: улица Профессора Попова, дом 2, литера А, оформленного 19.08.2005 Филиалом ГУ ГУИОН проектно-инвентаризационное бюро Петроградского района г.Санкт-Петербург;

- копия технического паспорта на здание «Научно-производственное» по адресу: Санкт-Петербург, Петроградский район, Профессора Попова, дом 2, лит. А, а также поэтажные планы здания и ведомость помещений и их площадей оформленные Проектно-инвентаризационным бюро Петроградского района по состоянию на 19.08.2005;

- проектная документация: «Выполнение работ по сохранению объекта культурного

наследия (инженерные изыскания, подготовка проектной документации для капитального ремонта объекта недвижимого имущества, а также проведение государственной экспертизы указанной проектной документации и результатов указанных инженерных изысканий) для капитального ремонта, реставрации и приспособления для современного использования объекта культурного наследия федерального значения «Гербарий и библиотека», расположенного по адресу: г. Санкт-Петербург, ул. Профессора Попова, д. 2, лит. А», шифр: 0018-2А, разработанная ООО «МВ-Проект» в 2024 году

- копия выписки из реестра лицензий лицензии на осуществление деятельности по сохранению объектов культурного наследия, выданная ООО «МВ-Проект» (лицензия № МКРФ 02460 от 15.04.2015, переоформлена на основании решения МКРФ - приказа № 877 от 01.07.2019).

- копия выписки из реестра лицензий лицензии на осуществление деятельности по сохранению объектов культурного наследия, выданная ИП Курленьиз Галина Александровна (лицензия № МКРФ 23853 от 04.09.2023).

- копия выписки из реестра лицензий лицензии на осуществление деятельности по сохранению объектов культурного наследия, выданная ООО «Архитектурная мастерская Сахновского» (лицензия № МКРФ 02355 от 16.03.2015, переоформлена на основании решения МКРФ - приказа № 384 от 04.04.2019).

- копия выписки из реестра лицензий лицензии на осуществление деятельности по сохранению объектов культурного наследия, выданная ООО «СевЗап ПБ» (лицензия № МКРФ 04644 от 12.10.2017, переоформлена на основании решения МКРФ - приказа № 1209 от 24.06.2024).

- копия выписки из реестра лицензий лицензии на осуществление деятельности по сохранению объектов культурного наследия, выданная ООО «ОСК проект» (лицензия Министерства культуры Российской Федерации № МКРФ 00792 от 23.05.2013, переоформлена на основании решения МКРФ – приказа №554 от 23.05.2013).

Голосование: 3 человека – за, против – нет, воздержавшихся – нет. Принято единогласно.

Председатель экспертной
комиссии:

Терская Ирина Владимировна

Подпись:

22 августа 2024 г.

Ответственный секретарь
экспертной комиссии:

Куминов Сергей Евгеньевич

Подпись:

22 августа 2024 г.

Член экспертной комиссии:

Саюшев Борис Михайлович

Подпись:

22 августа 2024 г.

Протокол № 2**заседания экспертной комиссии**

по проведению государственной историко-культурной экспертизы проектной документации на проведение работ по сохранению объекта культурного наследия федерального значения «Гербарий и библиотека» по адресу: Санкт-Петербург, улица Профессора Попова, дом 2, литера А (Санкт-Петербург, Профессора Попова ул., 2, корп.7) и объекта культурного наследия федерального значения «Ботанический сад» по адресу: Санкт-Петербург, улица Профессора Попова, дом 2, Аптекарская наб., Аптекарский просп., р. Карповки наб., входящих в состав объекта культурного наследия федерального значения «Ботанический сад»: «Выполнение работ по сохранению объекта культурного наследия (инженерные изыскания, подготовка проектной документации для капитального ремонта объекта недвижимого имущества, а также проведение государственной экспертизы указанной проектной документации и результатов указанных инженерных изысканий) для капитального ремонта, реставрации и приспособления для современного использования объекта культурного наследия федерального значения «Гербарий и библиотека», расположенного по адресу: г. Санкт-Петербург, ул. Профессора Попова, д. 2, лит. А», шифр: 0018-2А, разработанной ООО «МВ-Проект» в 2024 году.

Санкт-Петербург

26 августа 2024 года

Присутствовали аттестованные эксперты:***Председатель экспертной комиссии:***

Терская Ирина Владимировна - эксперт по проведению государственной историко-культурной экспертизы (приказ об аттестации Минкультуры России № 105 от 24.01.2024)

Ответственный секретарь экспертной комиссии:

Куминов Сергей Евгеньевич - эксперт по проведению государственной историко-культурной экспертизы (приказ об аттестации Минкультуры России № 684 от 29.04.2022)

Член Экспертной комиссии:

Саюшев Борис Михайлович - эксперт по проведению государственной историко-культурной экспертизы (приказ об аттестации Минкультуры России МК РФ № 1419 от 27.08.2021)

Повестка дня:

1. Рассмотрение вывода государственной историко-культурной экспертизы проектной документации на проведение работ по сохранению объекта культурного наследия федерального значения «Гербарий и библиотека» по адресу: Санкт-Петербург, улица Профессора Попова, дом 2, литера А (Санкт-Петербург, Профессора Попова ул., 2, корп.7) и объекта культурного наследия федерального значения «Ботанический сад» по адресу: Санкт-Петербург, улица Профессора Попова, дом 2, Аптекарская наб., Аптекарский просп., р. Карповки наб., входящих в состав объекта культурного наследия федерального значения «Ботанический сад»: «Выполнение работ по сохранению объекта культурного наследия (инженерные изыскания, подготовка проектной документации для капитального ремонта объекта недвижимого имущества, а также проведение государственной экспертизы указанной проектной документации и результатов указанных инженерных изысканий) для капитального ремонта,

реставрации и приспособления для современного использования объекта культурного наследия федерального значения «Гербарий и библиотека», расположенного по адресу: г. Санкт-Петербург, ул. Профессора Попова, д. 2, лит. А», шифр: 0018-2А, разработанной ООО «МВ-Проект» в 2024 году.

2. Согласование вывода и подписание Акта экспертизы цифровой электронной подписью.

3. Принятие решения о передаче Акта государственной историко-культурной экспертизы Заказчику.

Слушали: Терская И.В, Куминов С.Е., Саюшев Б.М.

Постановили:

Согласиться с тем, что представленная проектная документация на проведение работ по сохранению объекта культурного наследия федерального значения «Гербарий и библиотека» по адресу: Санкт-Петербург, улица Профессора Попова, дом 2, литера А (Санкт-Петербург, Профессора Попова ул., 2, корп.7) и объекта культурного наследия федерального значения «Ботанический сад» по адресу: Санкт-Петербург, улица Профессора Попова, дом 2, Аптекарская наб., Аптекарский просп., р. Карповки наб., входящих в состав объекта культурного наследия федерального значения «Ботанический сад»: «Выполнение работ по сохранению объекта культурного наследия (инженерные изыскания, подготовка проектной документации для капитального ремонта объекта недвижимого имущества, а также проведение государственной экспертизы указанной проектной документации и результатов указанных инженерных изысканий) для капитального ремонта, реставрации и приспособления для современного использования объекта культурного наследия федерального значения «Гербарий и библиотека», расположенного по адресу: г. Санкт-Петербург, ул. Профессора Попова, д. 2, лит. А», шифр: 0018-2А, разработанная ООО «МВ-Проект» в 2024 году, соответствует требованиям законодательства Российской Федерации в области государственной охраны объектов культурного наследия, представить оформленный текст Акта экспертизы в электронном виде с формулировкой вывода.

Согласовать вывод и подписать Акт экспертизы в порядке, установленном Положением о государственной историко-культурной экспертизе, утвержденным постановлением Правительства Российской Федерации от 15.07.2009 № 569.

Передать заказчику Акт экспертизы, подписанный электронными подписями, со всеми прилагаемыми документами и материалами на электронном носителе в формате документа (PDF).

Голосование по всем вопросам одновременно: 3 человека – за, против – нет, воздержавшихся – нет. Принято единогласно.

Председатель экспертной
комиссии:
Терская Ирина Владимировна

Подпись:

26 августа 2024 г

Ответственный секретарь
экспертной комиссии:
Куминов Сергей Евгеньевич

Подпись:

26 августа 2024 г.

Член экспертной комиссии:
Саюшев Борис Михайлович

Подпись:

26 августа 2024 г.

Протокол №3

организационного заседания экспертной комиссии
по проведению государственной историко-культурной экспертизы проектной документации на проведение работ по сохранению объекта культурного наследия федерального значения «Гербарий и библиотека» по адресу: Санкт-Петербург, улица Профессора Попова, дом 2, литера А (Санкт-Петербург, Профессора Попова ул., 2, корп.7) и объекта культурного наследия федерального значения «Ботанический сад» по адресу: Санкт-Петербург, улица Профессора Попова, дом 2, Аптекарская наб., Аптекарский просп., р. Карповки наб., входящих в состав объекта культурного наследия федерального значения «Ботанический сад»: «Выполнение работ по сохранению объекта культурного наследия (инженерные изыскания, подготовка проектной документации для капитального ремонта объекта недвижимого имущества, а также проведение государственной экспертизы указанной проектной документации и результатов указанных инженерных изысканий) для капитального ремонта, реставрации и приспособления для современного использования объекта культурного наследия федерального значения «Гербарий и библиотека», расположенного по адресу: г. Санкт-Петербург, ул. Профессора Попова, д. 2, лит. А», шифр: 0018-2А, разработанной ООО «МВ-Проект» в 2024 году.

Санкт-Петербург

24 октября 2024 года

Присутствовали аттестованные эксперты:

Терская Ирина Владимировна - эксперт по проведению государственной историко-культурной экспертизы (приказ об аттестации Минкультуры России № 105 от 24.01.2024)

Куминов Сергей Евгеньевич - эксперт по проведению государственной историко-культурной экспертизы (приказ об аттестации Минкультуры России № 684 от 29.04.2022)

Варакин Евгений Павлович - эксперт по проведению государственной историко-культурной экспертизы (приказ об аттестации Минкультуры России МК РФ № 2139 от 16.12.2021)

Повестка дня:

1. О возобновлении проведения государственной историко-культурной экспертизы в связи с отзывом проектной документации письмом от 22.10.2024 № 1473578 и внесением корректировок в документацию, об утверждении нового состава членов Экспертной комиссии
2. О выборе председателя и ответственного секретаря экспертной комиссии.
3. Об определении порядка работы и принятия решений экспертной комиссии.
4. Определение основных направлений работы экспертов.
5. Утверждение календарного плана работы Экспертной комиссии.
6. О внесении Заказчиком изменений в проектную документацию и получении от заказчика откорректированной проектной документации.

1. О возобновлении проведения государственной историко-культурной экспертизы в связи с отзывом проектной документации письмом от 22.10.2024 № 1473578 и внесением корректировок в документацию, об утверждении нового состава членов Экспертной комиссии

Слушали: Терская И.В – о возобновлении проведения государственной историко-культурной экспертизы в связи с отзывом проектной документации письмом от 22.10.2024 № 1473578 и внесением корректировок в документацию.

Об утверждении нового состава членов Экспертной комиссии в связи с невозможностью исполнять свои обязанности ранее избранного члена экспертной комиссии Саюшева Б.М.

Постановили: возобновить проведение государственной историко-культурной экспертизы и работу Экспертной комиссии в следующем составе: Терская И.В., Куминов С.Е., Варакин Е.П.

Голосование: 3 человека – за, против – нет, воздержавшихся – нет. Принято единогласно.

2. О выборе председателя и ответственного секретаря экспертной комиссии.

Слушали: Терская И.В. - о выборе председателя экспертной комиссии и ее ответственного секретаря.

Постановили:

- Председателем экспертной комиссии выбрать – Терская И.В;

- Ответственным секретарем экспертной комиссии выбрать – Куминов С.Е.

Голосование: 3 человека – за, против – нет, воздержавшихся – нет. Принято единогласно.

3. Об определении порядка работы и принятия решений экспертной комиссии.

Слушали: Терская И.В. – об утверждении порядка работы и принятия решений экспертной комиссии.

Решили: определить следующий порядок работы и принятия решений экспертной комиссии:

Экспертная комиссия проводит заседания в ходе выполнения государственной историко-культурной экспертизы, решения экспертной комиссии принимаются коллегиально, после проведения необходимых научных исследований, визуального изучения объекта и анализа проектной документации на проведение работ по сохранению объекта культурного наследия федерального значения «Гербарий и библиотека» по адресу: Санкт-Петербург, улица Профессора Попова, дом 2, литера А (Санкт-Петербург, Профессора Попова ул., 2, корп.7) и объекта культурного наследия федерального значения «Ботанический сад» по адресу: Санкт-Петербург, улица Профессора Попова, дом 2, Аптекарская наб., Аптекарский просп., р. Карповки наб., входящих в состав объекта культурного наследия федерального значения «Ботанический сад»: «Выполнение работ по сохранению объекта культурного наследия (инженерные изыскания, подготовка проектной документации для капитального ремонта объекта недвижимого имущества, а также проведение государственной экспертизы указанной проектной документации и результатов указанных инженерных изысканий) для капитального ремонта, реставрации и приспособления для современного использования объекта культурного наследия федерального значения «Гербарий и библиотека», расположенного по адресу: г. Санкт-Петербург, ул. Профессора Попова, д. 2, лит. А», шифр: 0018-2А, разработанной ООО «МВ-Проект» в 2024 году.

Голосование: 3 человека – за, против – нет, воздержавшихся – нет. Принято единогласно.

4. Определение основных направлений работы экспертов.

Слушали: Терская И.В. – об утверждении основных направлений работы экспертов.

Постановили: определить следующие направления работы экспертов:

1. Терская И.В. - проводит анализ представленной Заказчиком откорректированной проектной документации на предмет ее соответствия действующему законодательству по охране объектов культурного наследия

2. Куминов С.Е. – оценивает полноту и комплектность представленной на экспертизу откорректированной проектной документации, корректирует Акт государственной историко-культурной экспертизы и приложения к нему.

3. Варакин Е.П. - оценивает полноту и комплектность представленной на экспертизу проектной документации, корректирует Акт государственной историко-культурной экспертизы и приложения к нему.

4. Оформление заключения акта по результатам государственной историко-культурной экспертизы проводить коллегиально. Осмотр объекта проводить коллегиально, ответственный за фотофиксацию – Терская И.В.

Голосование: 3 человека – за, против – нет, воздержавшихся – нет. Принято единогласно.

5. Утверждение календарного плана работы Экспертной комиссии.

Слушали: Терская И.В – об утверждении календарного плана работы Экспертной комиссии государственной историко-культурной экспертизы в связи с возобновлением работы Экспертной комиссии.

Постановили: утвердить календарный план работы Экспертной комиссии:

24.10.2024 - 27.10.2024– повторное рассмотрение предоставленной Заказчиком откорректированной проектной документации; внесение изменений и оформление Акта государственной историко-культурной экспертизы.

28.10.2024 – заседание комиссии, подписание электронной подписью и передача Заказчику Акта по результатам государственной историко-культурной экспертизы.

Голосование: 3 человека – за, против – нет, воздержавшихся – нет. Принято единогласно.

6. О внесении Заказчиком изменений в проектную документацию и получении от заказчика откорректированной проектной документации.

Слушали: Терская И.В. - о внесении Заказчиком изменений в проектную документацию и получении от заказчика откорректированной проектной документации

Постановили:

Рассмотреть предоставленную заказчиком откорректированную проектную документацию «Ремонт и приспособление для современного использования Объекта культурного наследия регионального значения «Дворец культуры им. И. И. Газа», расположенного по адресу: Санкт-Петербург, проспект Стачек, дом 72, литера А» шифр: 06-К-2024, разработанной ООО «КАНТ» в 2024 году», внести необходимые корректировки в Акт государственной историко-культурной экспертизы в части актуализации документации по объекту культурного наследия.

Голосование: 3 человека – за, против – нет, воздержавшихся – нет. Принято единогласно.

Председатель экспертной
комиссии:
Терская Ирина Владимировна

Подпись:

24 октября 2024 г.

Ответственный секретарь
экспертной комиссии:
Куминов Сергей Евгеньевич

Подпись:

24 октября 2024 г.

Член экспертной комиссии:
Варакин Евгений Павлович

Подпись:

24 октября 2024 г.

Протокол № 4**заседания экспертной комиссии**

по проведению государственной историко-культурной экспертизы проектной документации на проведение работ по сохранению объекта культурного наследия федерального значения «Гербарий и библиотека» по адресу: Санкт-Петербург, улица Профессора Попова, дом 2, литера А (Санкт-Петербург, Профессора Попова ул., 2, корп.7) и объекта культурного наследия федерального значения «Ботанический сад» по адресу: Санкт-Петербург, улица Профессора Попова, дом 2, Аптекарская наб., Аптекарский просп., р. Карповки наб., входящих в состав объекта культурного наследия федерального значения «Ботанический сад»: «Выполнение работ по сохранению объекта культурного наследия (инженерные изыскания, подготовка проектной документации для капитального ремонта объекта недвижимого имущества, а также проведение государственной экспертизы указанной проектной документации и результатов указанных инженерных изысканий) для капитального ремонта, реставрации и приспособления для современного использования объекта культурного наследия федерального значения «Гербарий и библиотека», расположенного по адресу: г. Санкт-Петербург, ул. Профессора Попова, д. 2, лит. А», шифр: 0018-2А, разработанной ООО «МВ-Проект» в 2024 году.

Санкт-Петербург

28 октября 2024 года

Присутствовали аттестованные эксперты:***Председатель экспертной комиссии:***

Терская Ирина Владимировна - эксперт по проведению государственной историко-культурной экспертизы (приказ об аттестации Минкультуры России № 105 от 24.01.2024)

Ответственный секретарь экспертной комиссии:

Куминов Сергей Евгеньевич - эксперт по проведению государственной историко-культурной экспертизы (приказ об аттестации Минкультуры России № 684 от 29.04.2022)

Член Экспертной комиссии:

Варакин Евгений Павлович - эксперт по проведению государственной историко-культурной экспертизы (приказ об аттестации Минкультуры России МК РФ № 2139 от 16.12.2021)

Повестка дня:

1. Рассмотрение вывода государственной историко-культурной экспертизы проектной документации на проведение работ по сохранению объекта культурного наследия федерального значения «Гербарий и библиотека» по адресу: Санкт-Петербург, улица Профессора Попова, дом 2, литера А (Санкт-Петербург, Профессора Попова ул., 2, корп.7) и объекта культурного наследия федерального значения «Ботанический сад» по адресу: Санкт-Петербург, улица Профессора Попова, дом 2, Аптекарская наб., Аптекарский просп., р. Карповки наб., входящих в состав объекта культурного наследия федерального значения «Ботанический сад»: «Выполнение работ по сохранению объекта культурного наследия (инженерные изыскания, подготовка проектной документации для капитального ремонта объекта недвижимого имущества, а также проведение государственной экспертизы указанной проектной документации и результатов указанных инженерных изысканий) для капитального ремонта,

реставрации и приспособления для современного использования объекта культурного наследия федерального значения «Гербарий и библиотека», расположенного по адресу: г. Санкт-Петербург, ул. Профессора Попова, д. 2, лит. А», шифр: 0018-2А, разработанной ООО «МВ-Проект» в 2024 году.

2. Согласование вывода и подписание Акта экспертизы цифровой электронной подписью.

3. Принятие решения о передаче Акта государственной историко-культурной экспертизы Заказчику.

Слушали: Терская И.В, Куминов С.Е., Варакин Е.П.

Постановили:

Согласиться с тем, что представленная проектная документация на проведение работ по сохранению объекта культурного наследия федерального значения «Гербарий и библиотека» по адресу: Санкт-Петербург, улица Профессора Попова, дом 2, литера А (Санкт-Петербург, Профессора Попова ул., 2, корп.7) и объекта культурного наследия федерального значения «Ботанический сад» по адресу: Санкт-Петербург, улица Профессора Попова, дом 2, Аптекарская наб., Аптекарский просп., р. Карповки наб., входящих в состав объекта культурного наследия федерального значения «Ботанический сад»: «Выполнение работ по сохранению объекта культурного наследия (инженерные изыскания, подготовка проектной документации для капитального ремонта объекта недвижимого имущества, а также проведение государственной экспертизы указанной проектной документации и результатов указанных инженерных изысканий) для капитального ремонта, реставрации и приспособления для современного использования объекта культурного наследия федерального значения «Гербарий и библиотека», расположенного по адресу: г. Санкт-Петербург, ул. Профессора Попова, д. 2, лит. А», шифр: 0018-2А, разработанная ООО «МВ-Проект» в 2024 году, соответствует требованиям законодательства Российской Федерации в области государственной охраны объектов культурного наследия, представить оформленный текст Акта экспертизы в электронном виде с формулировкой вывода.

Согласовать вывод и подписать Акт экспертизы в порядке, установленном Положением о государственной историко-культурной экспертизе, утвержденным постановлением Правительства Российской Федерации от 25.04.2024 № 530.

Передать заказчику Акт экспертизы, подписанный электронными подписями, со всеми прилагаемыми документами и материалами на электронном носителе в формате документа (PDF).

Голосование по всем вопросам одновременно: 3 человека – за, против – нет, воздержавшихся – нет. Принято единогласно.

Председатель экспертной
комиссии:
Терская Ирина Владимировна

Подпись:



28 октября 2024 г

Ответственный секретарь
экспертной комиссии:
Куминов Сергей Евгеньевич

Подпись:



28 октября 2024 г.

Член экспертной комиссии:
Варакин Евгений Павлович

Подпись:



28 октября 2024 г.

Приложение № 12 к Акту
по результатам государственной историко-культурной экспертизы проектной
документации на проведение работ по сохранению объекта культурного наследия
федерального значения «Гербарий и библиотека» по адресу: Санкт-Петербург, улица
Профессора Попова, дом 2, литера А (Санкт-Петербург, Профессора Попова ул., 2, корп.7)
и объекта культурного наследия федерального значения «Ботанический сад» по адресу:
Санкт-Петербург, улица Профессора Попова, дом 2, Аптекарская наб., Аптекарский
просп., р. Карповки наб., входящих в состав объекта культурного наследия федерального
значения «Ботанический сад»: «Выполнение работ по сохранению объекта культурного
наследия (инженерные изыскания, подготовка проектной документации для капитального
ремонта объекта недвижимого имущества, а также проведение государственной
экспертизы указанной проектной документации и результатов указанных инженерных
изысканий) для капитального ремонта, реставрации и приспособления для современного
использования объекта культурного наследия федерального значения «Гербарий
и библиотека», расположенного по адресу: г. Санкт-Петербург, ул. Профессора Попова, д.
2, лит. А», шифр: 0018-2А, разработанной ООО «МВ-Проект» в 2024 году

**Материалы, содержащие информацию о ценности объекта с точки зрения истории,
археологии, архитектуры, градостроительства, искусства, науки и техники,
эстетики, этнологии или антропологии, социальной культуры**

Краткий исторических обзор основных этапов формирования и застройки Ботанического сада

Первоначально Ботанический сад был назван Аптекарским огородом и был основан для «сеяния на нем лекарственных трав и цветов»¹. Аптекарский огород был создан вместе с Аптекарской канцелярией по указу Петра I, предметом попечения данного учреждения было «старание о всеобщем здравии всех сограждан и воспящение распространению прилипчивых болезней»².

Ботанический сад в своем развитии прошел несколько этапов. Хронологические рамки первого – 1713–1720-е гг. Точная дата основания Аптекарского огорода не установлена, так как почти все документы сгорели в 1737 г.³ Однако, по сохранившимся сведениям известно, что место под аптекарский огород было отведено в 1713 г. «на данном под аптеку по именному Его же Императорскому Величеству словесному указу острове». Аптекарский огород упоминается и в Первой переписи Петербурга 1713 г.: «...перепись начата от церкви Троицы по берегу р. Большой Невы и Невки до Аптекарского острова, уже в ту пору отведенного под Аптекарский огород» (илл. 1). Под Аптекарский огород было отведено «глухое место» между иноверческими кладбищами на Вороньем острове, который по своему новому назначению получил название Аптекарский.

Главную роль в основании Аптекарского огорода сыграл лейб-медик Петра I. Р. Арескин⁴. Его указом от 11 февраля 1714 г. предписывалось «огородить огород и построить для житья аптекарским служителям двор мерою земли длиннику в переднем конце – 161 саж, в заднем конце – 103 саж». Устройство Аптекарского огорода началось незамедлительно после указа Арескина.

4 апреля и 4 ноября 1714 г. Петр I своими указами определил порядок застройки Санкт-Петербурга. Несмотря на то, что Аптекарский остров находился на окраине новой столицы, высочайшие указы коснулись и его. В 1715 г. от Аптекарского двора по р. Карповке было отмерено несколько участков от 15 до 35 саженей «длиннику... против аптекарского двора, а поперешнику по той р. Карповки». Свободные земли использовались под сенокос и выпас скота. Первыми поселенцами стали аптекарские служители, которым выдавалось по 10 рублей «на вспоможение при постройке двора». Позднее на острове стали селиться «другие люди»: князя Гагарины, А. Остерман, дьяки и переводчики, игравшие значительную роль в деятельности Аптекарского огорода, так как все дела велись на двух языках – русском и немецком.

Четкой планировки Аптекарского острова в начале XVIII в. не было. Первый проект его планировочной структуры появился на Генеральном плане Санкт-Петербурга 1716–1717 гг., выгравированном Н. де Фером (илл. 2), с проектными предложениями Петра I. По этому плану Аптекарский огород получал регулярную планировку: две пересекающиеся под прямым углом аллеи делили его на четыре квадрата; в центре пересечения аллей предполагалось устройство круглой площади. Эта же планировка была повторена на Генеральном плане 1722 г. К.Ф. Койета (илл. 3).

Аптекарский огород был устроен по образцу более старых аптекарских огородов, существовавших в Москве с XVI в. Однако именно в петербургском Аптекарском огороде стали

¹ Липский В.И. Исторический очерк С.-Петербургского Ботанического сада. 1713–1913 гг. Императорский петербургский Ботанический сад за 200 лет его существования. Ч.1. СПб. 1913 г.

² Там же

³ Там же

⁴ Отдел систематизации, популяризации и хранения документированной информации об объектах культурного наследия (Архив КГИОП). Инв. 1227п. Паспорт памятника «Ботанический сад. Комплекс». 2008 г.

проводиться первые ботанические исследования. Этому способствовала активная политика Петра I по исследованию России.

В 1725 г. Аптекарская канцелярия была переименована в Медицинскую, а аптекарский огород, находившийся в ее ведении – в Медицинский.

Следующий этап в развитии Ботанического сада датируется 1730- гг. – концом XVIII в. В 1732 г. главную аптеку, находившуюся в Санкт-Петербургской крепости, перевели на Аптекарский остров в Медицинский огород, который позднее получил название Аптекарского сада⁵. С этого времени на острове началось строительство теплиц, оранжерей и других зданий⁶.

Регулярная планировочная структура Аптекарского сада сформировалась в основном к 1737 г. (илл. 4). В ее основе лежал петровский принцип деления территории на четыре квадрата. Регулярная часть сада ограничивалась с запада и с севера Обводным каналом. Сад, по-видимому, был партерным и, по свидетельству современников, являлся лучшим украшением острова⁷. Он «производил приятное впечатление уже тем, что был заложен по-новому. Тут можно было видеть те же растения и деревья, что в Европе и Азии, особенно же в оранжерее, при том в каком большом количестве, что директор сада признавался, что он не видел ему подобных в других странах Европы... Кроме того, в петербургском саду было несколько сот таких растений, которые происходили из Китая и Большой Татарии, и были еще не известны науке». В конце 1840-х гг. центральная круглая площадь сада была украшена Овальным прудом (илл. 5, 7).

В 1770–1780-х гг. в планировочной структуре Аптекарского сада произошли изменения. Его восточная часть по-прежнему оставалась регулярной, а западная была преобразована в пейзажный английский сад, в южной части которого устроили искусственную горку с гротом и выкопали круглый пруд, проложили извилистые аллеи, высадили рощи⁸.

В 1798 г. Аптекарский сад был переименован в Ботанический⁹.

Следующий этап в истории Ботанического сада, датируемый концом XVIII – началом XIX вв., связан с периодом упадка, который был связан с рядом причин. С развитием медицинской науки лечение травами постепенно потеряло свое значение, и Ботанический сад превратился в научное пособие для преподавания ботаники; самостоятельного значения он уже не имел. Директора Ботанического сада, которые были одновременно профессорами ботаники и фармакологии Медико-хирургической Академии из-за большой загруженности и частых поездок за границу уделяли недостаточно внимания Саду, который часто оставался без руководителя. В 1806–1809 гг. сад потерял часть своей территории, так как профессор Стефан, бывший директором Ботанического сада, отдал ее под огороды в ведомство Полицейского департамента МВД¹⁰.

В 1813 г. директором Ботанического сада стал профессор ботаники и фармакологии Медико-хирургической Академии Ясон Петров. Он сразу же возбудил вопрос об увеличении территории Ботанического сада путем присоединения к нему утраченного участка. В 1823 г. Петров ушел в

⁵ Липский В.И. Исторический очерк С.-Петербургского Ботанического сада. 1713–1913 гг. Императорский петербургский Ботанический сад за 200 лет его существования. Ч.1. СПб. 1913 г.

⁶ Веснина Н.Н., Николаева Т.И. Императорский Ботанический Сад. Памятники архитектуры и истории Санкт-Петербурга. Петроградский район. С. 181–185.

⁷ Семенцов С.В. Санкт-Петербург на картах и планах первой половины XVIII в. СПб. 2004. С. 182. РГА ВМФ. Ф. 1331. Оп. 4. Д.991. Второй единый проектный генеральный план Санкт-Петербурга И.Ф. Трускотта 1748–1749 гг.

⁸ Сазонов З. План некоторых окрестностей Санкт-Петербурга. Конец XVIII – начало XIX вв. ГРМ. Р-3028.

⁹ Отдел систематизации, популяризации и хранения документированной информации об объектах культурного наследия (Архив КГИОП). Инв. 1227п. Паспорт памятника «Ботанический сад. Комплекс». 2008 г.

¹⁰ Липский В.И. Исторический очерк С.-Петербургского Ботанического сада. 1713–1913 гг. Императорский петербургский Ботанический сад за 200 лет его существования. Ч.1. СПб. 1913 г.

отставку, так и не реализовав свои планы. В том же году Министерство Императорского двора выделило значительные средства на строительные работы в Саду, основная часть которых была отпущена на постройку Большой каменной оранжереи по проекту архитектора И.И. Шарлеманя I-го. Строительство шло быстро, и заложенные 26 июня 1823 г. здания были построены к концу 1824 г. В мае 1826 г. было завершено строительство последней оранжереи¹¹ (илл. 11).

Кроме Большой Каменной оранжереи в 1824 г. были устроены также открытые площадки для выносливых многолетников и двулетников, для культуры овощей, цветочные грядки, древесный питомник и арборетум для деревьев и кустарников (илл. 12). В Саду сохранились старые аллеи из лип и берез, посаженные еще при основании Сада, и широкий Обводной канал, делящий сад на две части; вода из канала пользовалась для поливки растений. Соединение канала с р. Большой Невкой и р. Карповкой осуществлялось посредством подземных труб¹².

В результате планировочных работ в 1820–1830-х гг. в Ботаническом саду сформировались пять зон: оранжерейная с Большой каменной оранжереей, Канцелярский двор с административными постройками, жилая зона, сад и открытая площадка для систематических посадок, расположенная к югу от Большой каменной оранжереи. Сад имел форму неправильного многоугольника и заключал в себе площадь 48350 кв. саженей.

Наводнение, случившееся в 1824 г., уничтожило пятую часть всех растений. После этого события император Александр I выразил желание навсегда перенести Ботанический сад в другое более высокое место около Таврического сада, чтобы «навсегда обезопасить сад от таких катастроф».

Новый этап в истории Ботанического сада датируется 1830–1860-ми гг.

30 марта 1830 г. Ботанический сад был переведен в ведение Министерства Императорского Двора. В результате урегулирования плана Санкт-Петербурга в начале 1840-х гг. было изменено направление Садовой ул.: она была выровнена и заканчивалась на набережной р. Большой Невки; Садовый переулочек перестал существовать. Новая магистраль в середине XIX в. получил название Песочной ул. Территория бывшего Садового переулка перешла в собственность Ботанического сада.

В 1845–1858 гг. на территории Сада были произведены большие строительные работы, в результате которых перестроили каменные корпуса центральных частей северной, южной и средней линии в Большой каменной оранжерее. В северной линии рядом с оранжереями №4, 5, 6 по Песочной ул. в 1855 г. было перестроено здание для гербария и библиотеки (илл. 16).

Переход в ведомство Министерства Императорского Двора имел для Ботанического сада некоторое отрицательное значение: Сад потерял свой большой участок с древесным питомником за Песочной (Садовой) ул. Он освобождался от необходимости разводить лекарственные растения, но согласно предписанию Министерства с 1853 г. должен был заниматься разведением и торговлей декоративными растениями и кустарниками; он брал подряды на устройство парков, изгородей, цветников.

Следующий этап, коренным образом изменивший положение Ботанического сада, датирован 1860–1880-ми гг.

24 июля 1863 г. Императорский Ботанический сад высочайшим указом был передан в ведение Министерства Государственных Имуществ. Саду впервые «было указано на его научное

¹¹ Липский В.И. Исторический очерк С.-Петербургского Ботанического сада. 1713–1913 гг. Императорский петербургский Ботанический сад за 200 лет его существования. Ч.1. СПб. 1913 г.

¹² Там же

назначение в связи с практическим применением ботанической науки в сельском хозяйстве и садоводстве»¹³. Директором стал основатель Ботанического сада в Киеве Р.Э. Траутфеттер.

В 1864–1869 гг. была уничтожена старая медицинская оранжерея, существовавшая с начала XVIII в., а на ее месте устроены дорожки, лужайки и цветники. С ликвидацией медицинской оранжереи Сад утратил свою самую старую часть – Аптекарский огород. В 1867 г. вокруг Ботанического сада была установлена железная ограда, которую в 1888 г. заменили на чугунную¹⁴. В 1868 г. был частично засыпан Обводный канал, начинавшийся у восточной оранжерейной линии и заканчивавшийся у р.Карповки. Незасыпанные части превратили в пруды, в которых высадили водные растения из петербургской флоры. На территории к западу от Большой каменной оранжереи были спланированы и устроены канавки, мосты, аллеи, дровяной двор, огороды для служащих¹⁵.

В 1878–1905 гг. в Ботаническом саду были произведены значительные строительные работы. В 1878–1879 гг. надстроили третий этаж над Зданием гербария (находившемся тогда в ныне утраченном корпусе по Аптекарскому проспекту) и перестроили оранжереи №10, 11¹⁶. Центральная часть двухэтажного корпуса гербария и библиотеки была надстроена третьим этажом по проекту архитектора К.Я. Соколова; архитектурно-композиционное решение фасада при этом осталось неизменным¹⁷.

В 1899 г. для Пальмовой и Викторной оранжерей к центральной части южной линии пристроили новые корпуса (илл. 19, 20). На месте старой Пальмовой оранжереи Е.Ф. Фишера-Уральского в 1903–1905 гг. по проекту архитектора Г.И. Люцдарского было выстроено трехэтажное здание, в котором разместились учрежденные в 1870-х гг. центральная фитопатологическая станция, станция для испытания семян и большой лекционный зал. Часть новых помещений использовалась для расширения экспозиции музея. В связи с этим строительством перестроили оранжерею №12¹⁸.

С 1878 по 1908 гг. были разобраны «угрожающие падением» оранжереи №9, 10, 11 на Южном дворе, после их разборки остались лишь каменные простенки с жилыми помещениями. Впоследствии эти оранжереи были вновь восстановлены.

Новый этап в истории Ботанического сада – 1908–1915 гг. – был связан с деятельностью гражданского инженера А.И. Дитриха. По его проекту в жилой части Сада в 1908 г. были построены две жилых казармы для холостых рабочих, а в южной части – прачечная для сотрудников Сада, а также новое здание гербария и библиотеки в юго-западной части Сада.

В 1909 г. специальной комиссией было установлено, что помещения старого здания гербария тесны, не могут более вмещать расширяющуюся коллекцию, перекрытия не рассчитаны на

¹³ Липский В.И. Исторический очерк С.-Петербургского Ботанического сада. 1713–1913 гг. Императорский петербургский Ботанический сад за 200 лет его существования. Ч.1. СПб. 1913 г.

¹⁴ Там же

¹⁵ Там же

¹⁶ Любимов С.В. Территория Сада и его строения. Императорский петербургский Ботанический сад за 200 лет его существования. Ч.2. СПб. 1913 г. Лл 277–290.

Федченко Б.А. Помещение гербария. Императорский петербургский Ботанический сад за 200 лет его существования. Ч.2. СПб. 1913 г. Лл. 38–40.

¹⁷ Любимов С.В. Территория Сада и его строения. Императорский петербургский Ботанический сад за 200 лет его существования. Ч.2. СПб. 1913 г. Лл 277–290.

¹⁸ Отдел систематизации, популяризации и хранения документированной информации об объектах культурного наследия (Архив КГИОП). Инв. 1227п. Паспорт памятника «Ботанический сад. Комплекс». 2008 г.

фактически имевшиеся нагрузки. Дальнейшее расширение здания, его перестройка была сочтена нерациональной, его было предложено приспособить под жилые квартиры для служащих Сада¹⁹.

В 1912 г. (илл. 20, 21) было построено новое здание для школы садоводства у набережной р.Карповки и началось строительство жилого дома для квартир ботаников и других служащих Сада. В этом же году перестроили оранжерею №5. На месте оранжереи №9 возвели новый каменный корпус с воротными проездами в Южный и Северный дворы и каменным переходом из оранжереи №8 в оранжерею №22.

В 1913 г. Ботанический сад торжественно отметил свое 200-летие, и ему было присвоено наименование Императорского Ботанического сада Петра Великого²⁰.

В результате преобразований в конце XIX – начале XX вв. Императорский Ботанический сад разбился на ряд самостоятельных учреждений, имеющих свое особое помещение и свой штат служащих. Он занимал одно из первых мест среди ботанических садов России и находился в связи с учеными учреждениями различных государств, с другими ботаническими садами и частными лицами, участвовал в ботанических конгрессах²¹.

10 декабря 1931 г. была создана комиссия для составления плана перевозки гербария бывшего Ботанического музея на территории Ботанического института под руководством Е.Г. Боброва в составе Н.В. Шипчинского, Б.К. Шишкина, П.Н. Овчинникова и ст. мастера К.П. Леонова. Практические работы по перемещению гербария были осуществлены в начале 1932 г. Было перевезено около 2000000 листов гербария цветковых и споровых растений, 200 шкафов, 108 столов, всего 575 предметов хозяйственного назначения, а также научное оборудование.

Ботанический сад пострадал во время блокады Ленинграда в 1941–1944 гг., тогда были разрушены некоторые оранжереи и практически уничтожена коллекция растений. В послевоенный период начались работы по восстановлению.

Ботанический сад взят под государственную охрану в качестве объекта культурного наследия федерального значения (ансамбль) Постановлением Правительства РФ № 527 от 10.07.2001.

¹⁹ Техническое обследование корпуса № 7(здание гербария) Ботанического института им. В.Л. Комарова. 1989 г. Согласовано 1993 г. П. 94-1. Отдел систематизации, популяризации и хранения документированной информации об объектах культурного наследия (Архив КГИОП).

²⁰ Отдел систематизации, популяризации и хранения документированной информации об объектах культурного наследия (Архив КГИОП). Инв. 1227п. Паспорт памятника «Ботанический сад. Комплекс». 2008 г.

²¹ Там же

Здание гербария и библиотеки
(адрес: Санкт-Петербург, улица Профессора Попова, дом 2, литера А)

Возведение нового здания связано с необходимостью размещения коллекции гербария и библиотеки и для обеспечения возможности их расширения. Для создания необходимых условий для работы коллекцией гербария решено было построить специальное здание. В 1911–1915 гг. в юго-западной части Сада, недалеко от угла Аптекарского пр. и набережной р. Карповки на месте здания школы садоводства возвели новое здание гербария и библиотеки²².

Для решения вопросов, связанных с возведением гербария и для наблюдения за постройкой была создана специальная строительная комиссия под председательством главноуправляющего землеустройства и земледелия А.К. Терне²³.

Разработка проекта для здания гербария также была поручена А.И. Дитриху. В основу разработки проекта были положены планы и чертежи здания Королевского Ботанического сада в Далеме (Берлин), а также предложения и пожелания ведущих ученых Сада. Внутренняя планировка помещений была целесообразна, преследовала также соображения экономии. Отделка фасадов была оригинальна – выполнена в стиле северного модерна²⁴.

В 1909 г. строительство нового здания гербария было начато. По завершению в 1913 г. оно представляло собой четырехэтажное на подвале и с чердаком здание. Первый этаж был предназначен для размещения служб библиотеки (читальный зал, книгохранилища). Второй, третий и четвертый этажи были отведены для гербария с залами для хранения засушенных растений в специально заказанных шкафах из красного дерева с комнатами для занятий с этими растениями. Планировка на втором, третьем и четвертом этажах была одинакова. К боковым крыльям здания примыкали одноэтажные пристройки. С севера – жилые помещения для служащих. С юга – помещения для дезинфекции растений (обработки газами, предохраняющими от насекомых). Подряд на постройку здания был передан фирме «Черноморское строительное общество», известное возводимыми им железобетонными конструкциями²⁵. При постройке здания был освоен большой объем железобетонных работ. Перекрытия междуэтажные были сделаны железобетонными, рассчитанными на нагрузки от коллекций, хранящихся в шкафах. Также в бетоне был выполнен водонепроницаемый кессон в центральной части подвала – для безопасного размещения здесь котлов. Особое внимание было уделено при проектировании и постройке здания устройству его вентиляции: сохранность уникального коллекционного материала во многом зависит от правильного и постоянного температурно-влажностного режима. К проектированию и постройке отопительных и вентиляционных систем была привлечена на подряд известная фирма А.К. Тапале «Устройство отопления и вентиляции зданий»²⁶. В стенах здания были сделаны каналы, обеспечивающие функционирование этих систем.

²² Любимов С.В. Территория Сада и его строения. Императорский петербургский Ботанический сад за 200 лет его существования. Ч.2. СПб. 1913 г. Лл 277–290.

²³ Техническое обследование корпуса № 7(здание гербария) Ботанического института им. В.Л. Комарова. 1989 г. Согласовано 1993 г. П. 94-1. Отдел систематизации, популяризации и хранения документированной информации об объектах культурного наследия (Архив КГИОП).

²⁴ Там же.

²⁵ Там же.

²⁶ Техническое обследование корпуса № 7(здание гербария) Ботанического института им. В.Л. Комарова. 1989 г. Согласовано 1993 г. П. 94-1. Отдел систематизации, популяризации и хранения документированной информации об объектах культурного наследия (Архив КГИОП).

В 1925 и 1964 гг. в здании гербария проводились реконструкции системы отопления, связанные главным образом с подключением отопительной системы к центральной районной котельной. Котлы в подвале здания были разобраны. В подвале было устроено специальное убежище.

В 1951 г. управлением «Ленакадемпроект» разработан проект надстройки и реконструкции здания гербария.²⁷ (илл. 25–28). Проектом предполагалось произвести надстройку одного этажа в центральной части и достройку одноэтажных крыльев до одного уровня в 5 этажей. Проект не был осуществлен.

В 1984 г. проведены обмеры и техническое обследование здания гербария.²⁸ (илл. 29–34). На момент проведения обследования системы вентиляции и отопления оказались нарушенными, в результате чего в помещениях создались неблагоприятные обстоятельства для сохранения уникальной коллекции растений. Обследованием состояния конструкций установлено их удовлетворительное состояние. Для размещения новых помещений фонда гербария и библиотеки рекомендовано с северного фасада здания гербария выполнить пристройку для размещения новых поступлений. Пристройку рекомендовано выполнить в стиле, соответствующем стилю главного корпуса гербария.²⁹

В 1984 г. ГИПРОНИИ АН СССР был разработан проект вентиляции рассматриваемого здания. Этим проектом не были достаточно учтены и использованы элементы, конструкции ранее существовавших вентиляционных систем. Предусмотренная этим проектом разводка вентиляционных коробов из оцинкованной стали по залам здания гербария искажает исторически сложившийся интерьер, поэтому проект ГИПРОНИИ осуществлен не был.³⁰

В здании гербария имеются две системы приточной вентиляции, расположены симметрично и предназначены для подачи наружного воздуха соответственно в правую и левую части здания. Устройства для приема, подогрева и увлажнения воздуха размещались в подвале, в его центральной части. Забор наружного воздуха осуществляется через проемы (два), снабженные жалюзийной решеткой (по лицевому фасаду, по бокам от главного входа в здание), далее он попадал в две специальные камеры с устройствами подогрева и увлажнения воздуха. Для подогрева воздуха были устроены в камерах змеевики из трубопроводов с циркуляцией по ним горячей воды. Для увлажнения воздуха в камерах были поставлены специальные сосуды с горячей испаряющейся водой.³¹ Рядом с камерами в специальных помещениях стояли водогрейные котлы (два), снабжавшие системы вентиляции и отопления здания горячей водой.

Также в здании имеются четыре системы вытяжных вентиляций, расположены симметрично. Вытяжные короба выполнены из досок, обиты изнутри кровельной сталью. Вентиляционные камеры выполнены дощатыми, оштукатурены.

Системы приточной вентиляции по результатам обследования разрушены в своих начальных звеньях и не функционируют. Системы вытяжной вентиляции также практически не действуют.

²⁷ Проект надстройки и реконструкции здания гербария. Том VII. Проект надстройки здания Гербария. 1951 г. Проектное Управление «Ленакадемпроект» Академия наук СССР. Архив БИН РАН.

²⁸ Обмеры здания гербария. Ботанический институт АН СССР. 1984 г. Архив БИН РАН. ЦГАНТД СПб Ф.Р-398 Оп.311 Д.238. Техническое обследование и обмеры здания гербария. 1984 г. ЦГАНТД СПб Ф.Р-398 Оп.311 Д.239. Техническое обследование и обмеры здания гербария. 1984 г.

²⁹ ЦГАНТД СПб. Ф.Р-398 Оп.311 Д.238. Техническое обследование и обмеры здания гербария. 1984 г.

³⁰ ЦГАНТД СПб. Ф.Р-398 Оп.311 Д.239. Техническое обследование и обмеры здания гербария. 1984 г.

³¹ ЦГАНТД СПб. Ф.Р-398 Оп.311 Д.239. Техническое обследование и обмеры здания гербария. 1984 г.

По результатам проведенного обследования в 1985 г. разработан и реализован проект капитального ремонта вентиляции здания гербария³². Новые приточные и вытяжные вентиляционные системы были выполнены автоматизированными.

В 1989 г. проводилось техническое обследование здания гербария, по результатам которого было рекомендовано восстановить гидроизоляцию, отремонтировать лестницы-сходы в подвал, а также штукатурку стен с заменой поврежденных кирпичей, восстановить штукатурку подвесных потолков, удалить коррозированную металлическую сетку и прикрепить новую с оштукатуриванием, отремонтировать стропильные системы с заменой загнивших элементов на новые или протезированием, восстановить первоначально существовавшие системы вентиляции в здании из современного оборудования, а также фасады пристройки оформить в стиле, соответствующем стилю основного корпуса гербария³³ (илл. 35–40).

В 1993 г. был разработан проект реконструкции корпуса №7 (здания гербария и библиотеки), выполненный Государственным проектным научно-исследовательским институтом (ГИПРОНИИ).³⁴ Комплект рабочих чертежей хранится в архиве Ботанического института им. В.Л. Комарова Российской Академии наук (илл. 41–57).

В 1996 г. была проведена опись предметов декоративно-прикладного искусства, художественного инвентаря и оборудования здания-памятника Здания Гербария Ботанического института РАН сотрудником УГИОП Рудзинской В.В.³⁵

В настоящее время здание эксплуатируется по своему историческому назначению и является объектом культурного наследия федерального значения. Согласно Постановлению Правительства РФ № 527 от 10.07.2001 объект включен в состав памятников истории и культуры федерального (общероссийского) значения, находящихся в г. Санкт-Петербурге. Наименование и дата сооружения памятника истории и культуры – гербарий и библиотека, 1911 - 1915 гг., арх. Дитрих А.И., местонахождение памятника - Профессора Попова ул., 2, корп. 7 (в составе ансамбля «Ботанический сад»).

Распоряжением КГИОП №59-рп от 25.01.2023 утверждены границы и режим использования территории объекта культурного наследия федерального значения «Ботанический сад».

Охранные обязательства на объект культурного наследия федерального значения «Ботанический сад» находящийся в государственной собственности, заключены соглашениями №6005 от 14.10.2005, № 6547 от 27.04.2006, №5 от 16.12.20021.

³² ЦГАНТД СПб. Ф.Р-398 Оп.311 Д.241. Здание гербария. Капитальный ремонт вентиляции. 1985 г.; Ф.Р-398 Оп.311 Д.243. Здание гербария. Капитальный ремонт вентиляции. 1985 г.

³³ Техническое обследование корпуса №7 (здания гербария) Ботанического института им. В.Л. Комарова. 1989 г. Согласовано 1993 г. П. 94-1. Отдел систематизации, популяризации и хранения документированной информации об объектах культурного наследия (Архив КГИОП).

³⁴ Проект реконструкции корпуса №7 (здания Гербария). Ботанический институт им. В.Л. Комарова. Санкт-Петербургское отделение Российской Академии Наук ГИПРОНИИ. 1993 г. Архив БИН РАН.

³⁵ Опись предметов декоративно-прикладного искусства, художественного инвентаря и оборудования здания-памятника Здания Гербария Ботанического института РАН. Управление Государственной инспекции по охране памятников истории и культуры. Н-4201/2. П. 94-1. 1996 г. Отдел систематизации, популяризации и хранения документированной информации об объектах культурного наследия (Архив КГИОП).

Архивно-библиографические источники

Литература:

1. Липский В.И. Исторический очерк С.-Петербургского Ботанического сада. 1713–1913 гг. Императорский петербургский Ботанический сад за 200 лет его существования. Ч.1. СПб. 1913 г.
2. Любимов С.В. Территория Сада и его строения. Императорский петербургский Ботанический сад за 200 лет его существования. Ч.2. СПб. 1913 г. Лл 277–290.
3. Федченко Б.А. Помещение гербария. Императорский петербургский Ботанический сад за 200 лет его существования. Ч.2. СПб. 1913 г. Лл. 38–40.
4. Сазонов З. План некоторых окрестностей Санкт-Петербурга. Конец XVIII – начало XIX вв. ГРМ. Р-3028.
5. Семенцов С.В. Санкт-Петербург на картах и планах первой половины XVIII в. СПб. 2004. С. 182. РГА ВМФ. Ф. 1331. Оп. 4. Д.991. Второй единый проектный генеральный план Санкт-Петербурга И.Ф. Трускотта 1748–1749 гг.
6. Веснина Н.Н., Николаева Т.И. Императорский Ботанический Сад. Памятники архитектуры и истории Санкт-Петербурга. Петроградский район. С. 181–185.
7. Федченко Б.А. Помещение гербария. Императорский петербургский Ботанический сад за 200 лет его существования. Ч. 2. СПб. 1913 г. Лл. 38-40.
8. Надсен Г.А. Библиотека. Императорский петербургский Ботанический сад за 200 лет его существования. Ч. 1. СПб. 1913 г. Лл. 41-42.
9. Монтеверде Н.А. Музей. Императорский петербургский Ботанический сад за 200 лет его существования. Ч. 1. СПб. 1913 г. Лл. 101-102.
10. Бартельсен К.Ш. Императорский С.-Петербургский Ботанический сад за 200 лет его существования. Исторический очерк. СПб. 1913 г. Ч. 2.
11. Памятники истории и культуры Санкт-Петербурга. Справочник. СПб 2005. С. 469-470.
12. Иогансен М.В. К вопросу об авторах генерального плана Петербурга петровского времени. Сборник от средневековья к новому времени. СПб. 1980 г.
13. Атлас тринадцати частей С.-Петербурга с подробным изображением набережных, улиц, переулков, казенных и обывательских домов. Составил Н.Цылов. 1849 г

Архивные материалы:

1. *Отдел систематизации, популяризации и хранения документированной информации об объектах культурного наследия (Архив КГИОП):*
 - 1.1. Опись предметов декоративно-прикладного искусства, художественного инвентаря и оборудования здания-памятника Здания Гербария Ботанического института РАН. Управление Государственной инспекции по охране памятников истории и культуры. Н-4201/2. П. 94-1. 1996 г.
 - 1.2. Техническое обследование корпуса № 7 (здание гербария) Ботанического института им. В.Л. Комарова. 1989 г. Согласовано 1993 г. П. 94-1.
 - 1.3. Литинский Б.П. Ботанический сад Академии наук СССР. Историческая справка. Инв. Н-454. П. 94. 1949 г.
 - 1.4. Кормильцева О.М. Ботанический сад. Историческая справка. 1975 г. Рукопись. П. 94-1. Н-1762/2.
 - 1.5. Паспорт памятника «Ботанический сад. Комплекс». Инв. 1227п. 2008 г.
 - 1.6. Ботанический сад: здания и сооружения. Историческая справка. Том II. Фото – иллюстрации. Академия наук СССР Ботанический институт им. В.Л. Комарова. 1985 г. П. 94-1.
2. *Архив БИН РАН:*

- 2.1. Проект надстройки и реконструкции здания гербария. Том VII. Проект надстройки здания Гербария. 1951 г. Проектное Управление «Ленакадемпроект» Академия наук СССР.
- 2.2. Обмеры здания гербария. Ботанический институт АН СССР. 1984 г.
- 2.3. Проект реконструкции корпуса №7 (здание Гербария). Ботанический институт им. В.Л.Комарова. Санкт-Петербургское отделение Российской Академии Наук ГИПРОНИИ. 1993 г.
3. *Центральный государственный архив научно-технической документации Санкт-Петербурга (ЦГАНТД СПб):*
 - 3.1. Ф.Р-398 Оп.311 Д.238. Техническое обследование и обмеры здания гербария. 1984 г.
 - 3.2. Ф.Р-398 Оп.311 Д.239. Техническое обследование и обмеры здания гербария. 1984 г.
 - 3.3. Ф.Р-398 Оп.311 Д.240. Техническое обследование и обмеры здания гербария и предложения по восстановлению вентиляции. 1984 г.
 - 3.4. Ф.Р-398 Оп.311 Д.241. Здание гербария. Капитальный ремонт вентиляции. 1985 г.
 - 3.5. Ф.Р-398 Оп.311 Д.243. Здание гербария. Капитальный ремонт вентиляции. 1985 г.

Интернет-ресурсы:

Сайт: <https://pastvu.com>

Сайт: www.etomesto.ru

Сайт: <https://collection.artsacademymuseum.org/entity/PERSON/3624881?index=5>

Сайт: <https://brama.brestregion.com/nomer24/artic16.shtml> (Ильин А. Петербургский и пинский архитектор Николай Котович // Гістарычная брама № 1 (24) 2009 г.

ИКОНОГРАФИЯ

Список иллюстраций

1. Императорский Ботанический сад им. Петра Великого. Рукописный план дьяка Протасова 1714 г. где впервые нанесен Аптекарский огород. «Императорский С.-Петербургский Ботанический сад за 200 лет его существования. Исторический очерк». СПб. 1913 г. ч. 1, с. 8.
2. Императорский Ботанический сад им. Петра Великого. Генеральный план Петербурга с проектными предложениями Петра Г. 1716-1717 гг. Гравировал Н. де Фер. 1717 г. М.В. Иогансен « К вопросу об авторе генерального плана Петербурга петровского времени». В книге «От средневековья к Новому времени». «Наука», Москва. 1984 г.
3. Императорский Ботанический сад им. Петра Великого. Генеральный план С.-Петербурга. План К.Ф. Койета. 1722 г. Фрагмент с изображением Аптекарского острова. С.В. Семенцов. «Санкт-Петербург на картах и планах первой половины ХУШ века». с.110. СПб. 2004 г.
4. Императорский Ботанический сад им. Петра Великого. «План императорского столичного города Санкт-Петербурга сочиненной в 1737 году». 1737 г. Фрагмент. Собрание Спиридонова А.А.
5. Императорский Ботанический сад им. Петра Великого. План столичного города Санкт-Петербурга с изображением знатнейших онаго проспектов, изданный трудами Императорской Академии Наук и Художеств. План Трускотта И.Ф. и др. Фрагмент. 1748-1749 гг. Изд. 1753, РГАВМФ. Ф. 1331, Оп. 4, 2 991. С.В. Семенцов. «Санкт-Петербург на картах и планах первой половины ХУШ века». с.182-398. СПб. 2004 г.
6. Императорский Ботанический сад им. Петра Великого. Новый план столичного города и крепости Санкт-Петербурга. Фрагмент. 1776 г. Гравировал Х.М. Рот. Российская национальная библиотека. Мультимедиа альбом «Санкт-Петербург. 300 лет на планах и картах». 2002 г.
7. Императорский Ботанический сад им. Петра Великого. 3. Сазонов. План некоторых окрестностей Санкт-Петербурга. Конец XVIII – нач. XX вв. ТРМ. Р-3028
8. Границы Ботанического сада Медико-хирургической академии в конце XVIII – начале XIX вв. 1812 г. // Источник: Ботанический сад: здания и сооружения. Историческая справка. Том II. Фото – иллюстрации. Академия наук СССР Ботанический институт им. В.Л. Комарова. 1985 г. П. 94-1. Отдел систематизации, популяризации и хранения документированной информации об объектах культурного наследия (Архив КГИОП).
9. Генеральный план Ботанического сада Медико-хирургической академии. Арх. Висконти. 1812 г. // Источник: Ботанический сад: здания и сооружения. Историческая справка. Том II. Фото – иллюстрации. Академия наук СССР Ботанический институт им. В.Л. Комарова. 1985 г. П. 94-1. Отдел систематизации, популяризации и хранения документированной информации об объектах культурного наследия (Архив КГИОП).
10. Высочайше утвержденный генеральный план Императорского Ботанического сада и Аптекарского острова. Арх. И. Шарлемань 1-й. 1823 г. // Источник: Ботанический сад: здания и сооружения. Историческая справка. Том II. Фото – иллюстрации. Академия наук СССР Ботанический институт им. В.Л. Комарова. 1985 г. П. 94-1. Отдел систематизации,

- популяризации и хранения документированной информации об объектах культурного наследия (Архив КГИОП).
11. Императорский Ботанический сад им. Петра Великого. Подробный план столичного города С.Петербурга. Составитель Ф.Ф. Шуберт. 1828 г. Фрагмент. Российская национальная библиотека.
 12. Императорский Ботанический сад им. Петра Великого. План Императорского Ботанического сада в Санкт-Петербурге, составленный Ф.Б. Фишером. 1844 г. «Императорский С.-Петербургский Ботанический сад за 200 лет его существования. Исторический очерк». СПб. 1913 г. Ч. 1, с. 327.
 13. Генеральный план оранжерей в связи с постройкой новой Пальмовой оранжереи и введением новой нумерации. 1848–1849 гг. // Источник: Ботанический сад: здания и сооружения. Историческая справка. Том II. Фото – иллюстрации. Академия наук СССР Ботанический институт им. В.Л. Комарова. 1985 г. П. 94-1. Отдел систематизации, популяризации и хранения документированной информации об объектах культурного наследия (Архив КГИОП).
 14. Императорский Ботанический сад им. Петра Великого. «Атлас тринадцати частей С.-Петербурга с подробным изображением набережных, улиц, переулков, казенных и обывательских домов. Составил Н.Цылов». 1849 г. с. 359.
 15. Императорский Ботанический сад им. Петра Великого. План столичного города С.-Петербурга, вновь снятый в 1858 году и гравированный при Военно-топографическом депо в 1860 г. Год издания 1865. Фрагмент. Российская национальная библиотека. Мультимедиа альбом «Санкт-Петербург. 300 лет на планах и картах». 2002 г.
 16. Генеральный план Ботанического сада. Арх. К.Соколов. 1866 г. // Источник: Ботанический сад: здания и сооружения. Историческая справка. Том II. Фото – иллюстрации. Академия наук СССР Ботанический институт им. В.Л. Комарова. 1985 г. П. 94-1. Отдел систематизации, популяризации и хранения документированной информации об объектах культурного наследия (Архив КГИОП).
 17. Императорский Ботанический сад им. Петра Великого. План Императорского Ботанического сада. 1872 г. «Императорский С.-Петербургский Ботанический сад за 200 лет его существования. Исторический очерк». СПб. 1913 г, ч. II.
 18. Императорский Ботанический сад им. Петра Великого. План Императорского Ботанического сада. Съёмка 1898 г. Год издания 1899. Составитель Бартельсен К.Ш. Российская национальная библиотека. Мультимедиа альбом «Санкт-Петербург. 300 лет на планах и картах». 2002 г.
 19. Императорский Ботанический сад им. Петра Великого. Указатель к цифровым и буквенным обозначениям к плану Императорского Ботанического сада. Съёмка 1898 г. Год издания 1899. Составитель Бартельсен К.Ш. Российская национальная библиотека. Мультимедиа альбом «Санкт-Петербург. 300 лет на планах и картах». 2002 г.
 20. Императорский Ботанический сад им. Петра Великого. План Императорского Ботанического сада. Съёмка 1912 г. Год издания 1913. Составитель Бартельсен К.Ш. «Императорский С.-Петербургский Ботанический сад за 200 лет его существования. Исторический очерк». СПб. 1913 г. ч. II.
 21. Императорский Ботанический сад им. Петра Великого. Экспликация к плану Императорского Ботанического сада. Съёмка 1912 г. Год издания 1913. Составитель

- Бартельсен К.Ш. «Императорский С.-Петербургский Ботанический сад за 200 лет его существования. Исторический очерк». СПб. 1913 г. ч. II.
22. Схематический план Ботанического сада и Академии наук СССР в г. Ленинграде. 1936 г.
 23. План заповедника «Ботанический сад» с границей охранной зоны. Период создания: 1949 г. Номер в Госкаталоге: 35306981. Номер по КП (ГИК): ГНИМА ОФ-1210/7313. Инвентарный номер: Арх.-1571.
 24. Императорский Ботанический сад им. Петра Великого. Генеральный план. Трест ГРИИ. Масштаб 1:4000. Текущие изменения учтены на июнь 1983 г.
 25. План 2-4-го этажа. Проект надстройки и реконструкции здания гербария. Том VII. Проект надстройки здания Гербария. 1951 г. Проектное Управление «Ленакадемпроект» Академия наук СССР // Источник: Архив БИН РАН
 26. План 5-го этажа. Проект надстройки и реконструкции здания гербария. Том VII. Проект надстройки здания Гербария. 1951 г. Проектное Управление «Ленакадемпроект» Академия наук СССР // Источник: Архив БИН РАН
 27. Фасад после реконструкции. Проект надстройки и реконструкции здания гербария. Том VII. Проект надстройки здания Гербария. 1951 г. Проектное Управление «Ленакадемпроект» Академия наук СССР // Источник: Архив БИН РАН
 28. Разрезы I-I, II-II. Проект надстройки и реконструкции здания гербария. Том VII. Проект надстройки здания Гербария. 1951 г. Проектное Управление «Ленакадемпроект» Академия наук СССР // Источник: Архив БИН РАН
 29. План подвала. Обмеры здания гербария. Ботанический институт АН СССР. 1984 г. // Источник: Архив БИН РАН
 30. План первого этажа. Обмеры здания гербария. Ботанический институт АН СССР. 1984 г. // Источник: Архив БИН РАН
 31. План второго этажа. Обмеры здания гербария. Ботанический институт АН СССР. 1984 г. // Источник: Архив БИН РАН
 32. План третьего этажа. Обмеры здания гербария. Ботанический институт АН СССР. 1984 г. // Источник: Архив БИН РАН
 33. План четвертого этажа. Обмеры здания гербария. Ботанический институт АН СССР. 1984 г. // Источник: Архив БИН РАН
 34. План чердака. Обмеры здания гербария. Ботанический институт АН СССР. 1984 г. // Источник: Архив БИН РАН
 35. План подвала с указанием дефектов. Техническое обследование корпуса № 7 (здание гербария) Ботанического института им. В.Л. Комарова. 1989 г. Согласовано 1993 г. Инв. №94-1. Отдел систематизации, популяризации и хранения документированной информации об объектах культурного наследия (Архив КГИОП).
 36. План первого этажа. План перекрытий над подвалом. Техническое обследование корпуса № 7 (здание гербария) Ботанического института им. В.Л. Комарова. 1989 г. Согласовано 1993 г. Инв. №94-1. Отдел систематизации, популяризации и хранения документированной информации об объектах культурного наследия (Архив КГИОП).
 37. План второго этажа. План перекрытий над первым этажом. Техническое обследование корпуса № 7 (здание гербария) Ботанического института им. В.Л. Комарова. 1989 г. Согласовано 1993 г. Инв. №94-1. Отдел систематизации, популяризации и хранения документированной информации об объектах культурного наследия (Архив КГИОП).

38. План третьего этажа. План перекрытий над вторым этажом. Техническое обследование корпуса № 7(здание гербария) Ботанического института им. В.Л. Комарова. 1989 г. Согласовано 1993 г. Инв. №94-1. Отдел систематизации, популяризации и хранения документированной информации об объектах культурного наследия (Архив КГИОП).
39. План четвертого этажа. План перекрытий над третьим этажом. Техническое обследование корпуса № 7(здание гербария) Ботанического института им. В.Л. Комарова. 1989 г. Согласовано 1993 г. Инв. №94-1. Отдел систематизации, популяризации и хранения документированной информации об объектах культурного наследия (Архив КГИОП).
40. План чердака. План перекрытий над четвертым этажом. Техническое обследование корпуса № 7(здание гербария) Ботанического института им. В.Л. Комарова. 1989 г. Согласовано 1993 г. Инв. №94-1. Отдел систематизации, популяризации и хранения документированной информации об объектах культурного наследия (Архив КГИОП).
41. План подвала. Проект реконструкции корпуса №7 (здание Гербария). Ботанический институт им. В.Л.Комарова. Санкт-Петербургское отделение Российской Академии Наук ГИПРОНИИ. 1993 г. // Источник: Архив БИН РАН
42. План первого этажа. Проект реконструкции корпуса №7 (здание Гербария). Ботанический институт им. В.Л.Комарова. Санкт-Петербургское отделение Российской Академии Наук ГИПРОНИИ. 1993 г. // Источник: Архив БИН РАН
43. План второго этажа. Проект реконструкции корпуса №7 (здание Гербария). Ботанический институт им. В.Л.Комарова. Санкт-Петербургское отделение Российской Академии Наук ГИПРОНИИ. 1993 г. // Источник: Архив БИН РАН
44. План третьего этажа. Проект реконструкции корпуса №7 (здание Гербария). Ботанический институт им. В.Л.Комарова. Санкт-Петербургское отделение Российской Академии Наук ГИПРОНИИ. 1993 г. // Источник: Архив БИН РАН
45. План четвертого этажа. Проект реконструкции корпуса №7 (здание Гербария). Ботанический институт им. В.Л.Комарова. Санкт-Петербургское отделение Российской Академии Наук ГИПРОНИИ. 1993 г. // Источник: Архив БИН РАН
46. План чердака. Проект реконструкции корпуса №7 (здание Гербария). Ботанический институт им. В.Л.Комарова. Санкт-Петербургское отделение Российской Академии Наук ГИПРОНИИ. 1993 г. // Источник: Архив БИН РАН
47. План кровли. Проект реконструкции корпуса №7 (здание Гербария). Ботанический институт им. В.Л.Комарова. Санкт-Петербургское отделение Российской Академии Наук ГИПРОНИИ. 1993 г. // Источник: Архив БИН РАН
48. Разрезы I-I, II-II, III-III. Проект реконструкции корпуса №7 (здание Гербария). Ботанический институт им. В.Л.Комарова. Санкт-Петербургское отделение Российской Академии Наук ГИПРОНИИ. 1993 г. // Источник: Архив БИН РАН
49. План стропильных систем. Проект реконструкции корпуса №7 (здание Гербария). Ботанический институт им. В.Л.Комарова. Санкт-Петербургское отделение Российской Академии Наук ГИПРОНИИ. 1993 г. // Источник: Архив БИН РАН
50. Разрезы стропильных систем 1-1 – 4-4. Проект реконструкции корпуса №7 (здание Гербария). Ботанический институт им. В.Л.Комарова. Санкт-Петербургское отделение Российской Академии Наук ГИПРОНИИ. 1993 г. // Источник: Архив БИН РАН
51. Разрезы стропильных систем 5-5, 7-7, 8-8. Проект реконструкции корпуса №7 (здание Гербария). Ботанический институт им. В.Л.Комарова. Санкт-Петербургское отделение Российской Академии Наук ГИПРОНИИ. 1993 г. // Источник: Архив БИН РАН

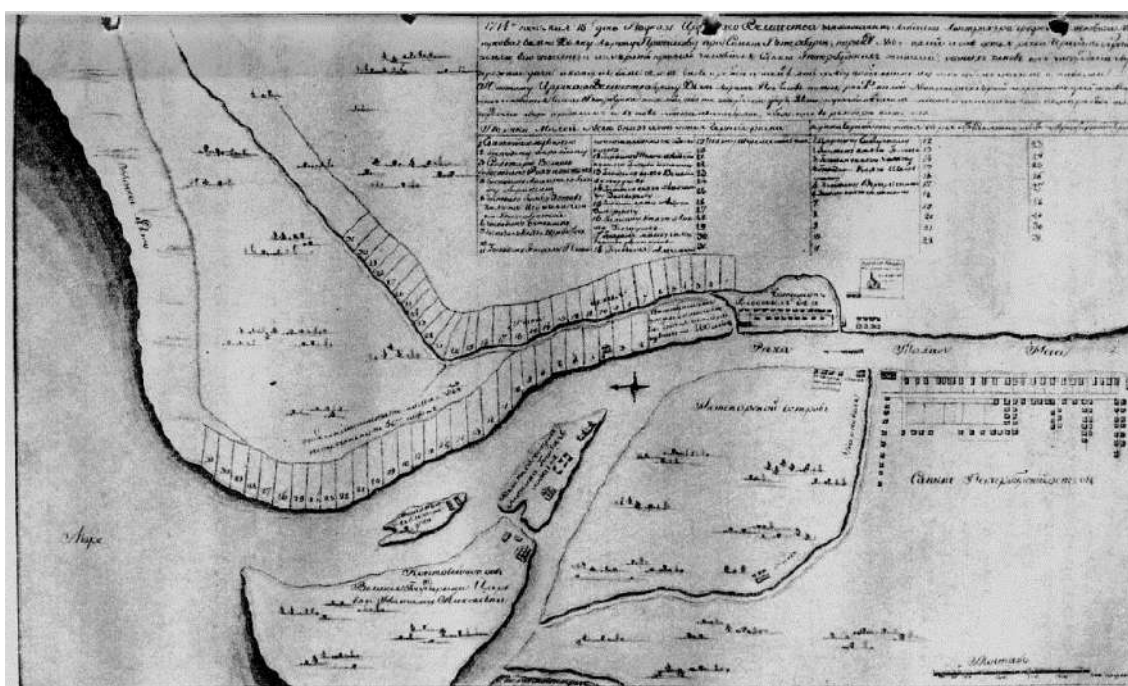
52. Стропильная система. Фрагмент «А». Проект реконструкции корпуса №7 (здание Гербария). Ботанический институт им. В.Л.Комарова. Санкт-Петербургское отделение Российской Академии Наук ГИПРОНИИ. 1993 г. // Источник: Архив БИН РАН
53. Разрез 1-1, 2-2. Проект реконструкции корпуса №7 (здание Гербария). Ботанический институт им. В.Л.Комарова. Санкт-Петербургское отделение Российской Академии Наук ГИПРОНИИ. 1993 г. // Источник: Архив БИН РАН
54. Главный фасад. Проект реконструкции корпуса №7 (здание Гербария). Ботанический институт им. В.Л.Комарова. Санкт-Петербургское отделение Российской Академии Наук ГИПРОНИИ. 1993 г. // Источник: Архив БИН РАН
55. Боковые фасады. Проект реконструкции корпуса №7 (здание Гербария). Ботанический институт им. В.Л.Комарова. Санкт-Петербургское отделение Российской Академии Наук ГИПРОНИИ. 1993 г. // Источник: Архив БИН РАН
56. Фрагмент главного фасада. Проект реконструкции корпуса №7 (здание Гербария). Ботанический институт им. В.Л.Комарова. Санкт-Петербургское отделение Российской Академии Наук ГИПРОНИИ. 1993 г. // Источник: Архив БИН РАН
57. Стройгенплан. Проект реконструкции корпуса №7 (здание Гербария). Ботанический институт им. В.Л.Комарова. Санкт-Петербургское отделение Российской Академии Наук ГИПРОНИИ. 1993 г. // Источник: Архив БИН РАН

58. Участники закладки нового здания гербария Императорского Санкт-Петербургского ботанического сада. Автор съёмки неизвестен. Дата съёмки: 1912 г. // Источник: <https://humus.livejournal.com/3963152.html?view=comments>.
59. Молебен перед закладкой нового здания гербария Императорского Санкт-Петербургского ботанического сада. Автор съёмки неизвестен. Дата съёмки: 1912 г. // Источник: <https://humus.livejournal.com/3963152.html?view=comments>.
60. Закладка нового здания гербария Императорского Санкт-Петербургского ботанического сада. Автор съёмки неизвестен. Дата съёмки: 1912 г. // Источник: <https://humus.livejournal.com/3963152.html?view=comments>.
61. Вторая Всероссийская кустарная выставка. Автор: К.К. Булла. // Источник: Журнал "Огонек" 1913 №12. 1913 г.
62. Библиотека Ботанического сада. Автор съёмки: Штейнберг Яков Владимирович. Дата съёмки: 1913 г. // Источник: ЦГАКФФД СПб Д 19301.
63. Новое здание Гербария и Библиотеки Императорского Ботанического сада Петра Великого. Автор съёмки неизвестен. Дата съёмки: 1915 г. // Источник: Архив БИН РАН.
64. Боковой фасад здания гербария. Автор съёмки: Штейнберг Яков Владимирович. Дата съёмки: 1915 г. Источник: ЦГАКФФД СПб Е 18354
65. Ботанический сад. Библиотека. Дата съёмки: 1915 г. Автор съёмки: Фотография ателье Буллы. Источник: ЦГАКФФД СПб Е 2015
66. Фасад здания гербария Ботанического сада. Автор съёмки: Штейнберг Яков Владимирович. Дата съёмки: 1915 г. Источник: ЦГАКФФД СПб Е 18335
67. Фасад нового гербария и библиотеки Ботанического сада. Автор съёмки: Фотография ателье Буллы. Дата съёмки: 1915 г. Источник: ЦГАКФФД СПб Е 2016

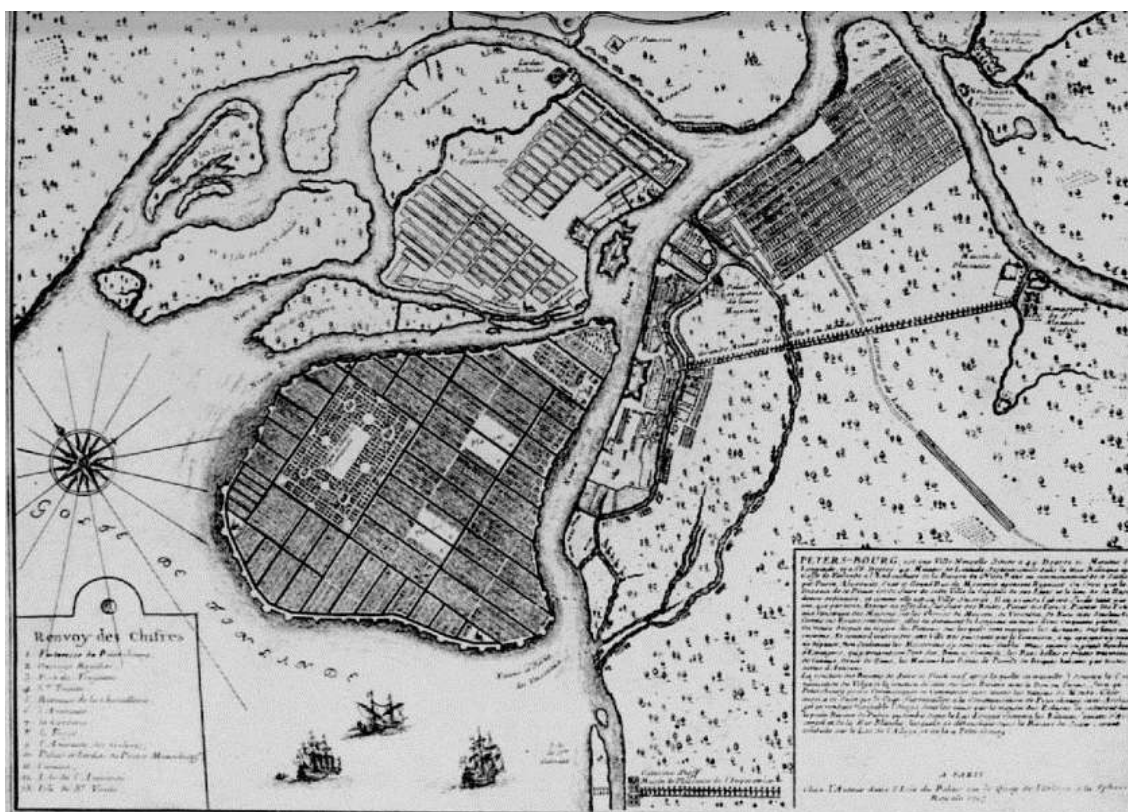
68. Хранилище гербария. Автор съёмки: Фотография ателье Буллы. Дата съёмки: 1915 г. Источник: ЦГАКФФД СПб Е 2017
69. Группа служащих Ботанического сада на открытии нового помещения гербария и библиотеки. Автор съёмки: Фотография ателье Буллы. Дата съёмки: 1915 г. Источник: ЦГАКФФД СПб Е 2014
70. Одно из хранилищ гербария. Автор съёмки: Фотография ателье Буллы. Дата съёмки: 1915 г. Источник: ЦГАКФФД СПб Е 2018
71. Здание гербария и библиотеки. «Столица и усадьба». № 33, 1915. С. 13 // Источник: <https://www.citywalls.ru/house18160.html>
72. Часть главного фасада здания гербария и библиотеки. ЕОАХ. Вып. 11, 1916 (Из рекламы услуг Черноморского строительного общества) // Источник: <https://www.citywalls.ru/house18160.html>
73. «Ботанический институт Академии наук. Гербарий», открытка. Период создания: первая половина XX в. Номер в Госкаталоге:28327716. Номер по КП (ГИК): ГМЗ Пф КП 76163/56. Инвентарный номер: ПДМП 5757/56-от // Источник: <https://goskatalog.ru/portal/#/collections?id=28497685>
74. Фасад здания гербария Ботанического сада. Фотография. Автор съёмки неизвестен. 1921 г.
75. Ботанический сад, улица профессора Попова, дом № 2, Петроградский район. Период создания:1930-е гг. Номер в Госкаталоге:39864019. Номер по КП (ГИК): ГМИ СПб 162889. Инвентарный номер: ГМИ СПб Инв.№-П-Б-17702 ф // Источник: <https://goskatalog.ru/portal/#/collections?id=40092023>
76. Ботанический сад, улица профессора Попова, дом № 2, Петроградский район. Период создания:1930-е гг. Номер в Госкаталоге:39864055. Номер по КП (ГИК): ГМИ СПб 162886. Инвентарный номер: ГМИ СПб Инв.№-П-Б-17699 ф // Источник: <https://goskatalog.ru/portal/#/collections?id=40091985>
77. Ботанический сад, улица профессора Попова, дом № 2, Петроградский район. Период создания:1930-е гг. Номер в Госкаталоге:39864092. Номер по КП (ГИК): ГМИ СПб 162890. Инвентарный номер: ГМИ СПб Инв.№-П-Б-17703 ф // Источник: <https://goskatalog.ru/portal/#/collections?id=40091945>
78. Здание гербария и библиотеки. Главный фасад. Архит. И.А. Дитрих. Снимок 1935 г. // Источник: Ботанический сад: здания и сооружения. Историческая справка. Том II. Фото – иллюстрации. Академия наук СССР Ботанический институт им. В.Л. Комарова. 1985 г. П. 94-1. Отдел систематизации, популяризации и хранения документированной информации об объектах культурного наследия (Архив КГИОП).
79. Выступление самодеятельности Ботанического сада. 1938 г. Номер в Госкаталоге:11348427. Номер по КП (ГИК): ГММОБЛ КП 4733. Инвентарный номер: ФФ 918. // Источник: <https://goskatalog.ru/portal/#/collections?id=11458979>
80. Фотография. Выступление самодеятельности Ботанического сада. Период создания:1938г. Номер в Госкаталоге:11348426. Номер по КП (ГИК): ГММОБЛ КП 4734. Инвентарный номер: ФФ 919 // Источник: <https://goskatalog.ru/portal/#/collections?id=11458980>
81. Фасад здания гербария. Фотография. Автор съёмки неизвестен. 1938 г.
82. Повреждённый угол здания гербария. Автор съёмки: Лаптев Сергей Дмитриевич. Дата съёмки: май 1945 г. Источник: ЦГАКФФД СПб Ар 202686
83. Набережная реки Карповки. 1945–1946 гг. // Источник: <https://pastvu.com/p/1387752>

84. Ботанический институт им. В.Л. Комарова Академии Наук СССР. Период создания:1947 г. Номер в Госкаталоге:40487425. Номер по КП (ГИК): ГМИ СПб 206745. Инвентарный номер:ГМИ СПб Инв.№-VII-2086 кб // Источник:
<https://goskatalog.ru/portal/#/collections?id=40707573>
85. Ботанический институт и сад. 1947–1953 гг. // Источник: <https://pastvu.com/p/859228>
86. Здание Ботанического института АН СССР имени В. Л. Комарова (улица Профессора Попова, дом 2). Главное здание. Период создания:1950-е гг. Луговой Г. И., фотограф. Номер в Госкаталоге:43760838. Номер по КП (ГИК):ГМИ СПб 279511. Инвентарный номер:ГМИ СПб Инв.№-II-Б-12349 н // Источник:
<https://goskatalog.ru/portal/#/collections?id=44002037>
87. Ботанический институт им. В.Л. Комарова. 1953 г. Автор: М.А.Величко, С.П.Иванов, Л.Л.Зиверт, М.А.Мицкевич. Источник:Ленинград. Виды города. М. 1954 ИзоГиз. Составитель М.Е.Кунин. Подписано в печать 20.02.1954, с.176 73
88. Ботанический институт; главный фасад. Период создания:1953 г. Номер в Госкаталоге:39865923. Номер по КП (ГИК):ГМИ СПб 414377. Инвентарный номер:ГМИ СПб Инв.№-II-2104 кр // Источник: <https://goskatalog.ru/portal/#/collections?id=40094019>
89. Ботанический институт и сад. 1955–1960 гг. // Источник: <https://pastvu.com/p/590804>
90. Ботанический институт им. В.Л. Комарова. Фото 1950-х гг. // Источник:
<https://www.citywalls.ru/house18160.html>
91. Ботанический институт имени В. Л. Комарова. 1956 г. // Источник:
<https://pastvu.com/p/1455829>
92. Знак почтовой оплаты СССР. Ленинград. Ботанический институт 250 лет. б/д. Номер в Госкаталоге:42737971. Номер по КП (ГИК): ЕИКМ ОФ 614939 // Источник:
<https://goskatalog.ru/portal/#/collections?id=42964898>
93. Ботанический сад, западный фасад здания гербария. 1960–1970 гг. // Источник:
<https://pastvu.com/p/1503740>
94. Лосин Б. С., фотограф. Главное здание Ботанического института АН СССР. Период создания:1962 г. Номер в Госкаталоге:27774934. Номер по КП (ГИК):ГМИ СПб 422388. Инвентарный номер:ГМИ СПб Инв.№-II-А-2627 н // Источник:
<https://goskatalog.ru/portal/#/collections?id=27934136>
95. Ботанический институт им. В.Л.Комарова. Здание гербария и библиотеки, открытка из набора «250 лет Ботаническому институту им. В.Л.Комарова АН СССР». Период создания:1964. Номер в Госкаталоге:34357664. Номер по КП (ГИК):ГМЗ Пф КП 77751/37. Инвентарный номер:ПДМП 5868/37-от.
96. Ботанический сад. 1965–1970 гг. // Источник: <https://pastvu.com/p/1503736>
97. Возле ограды Ботанического сада. 1965–1970 гг. // Источник: <https://pastvu.com/p/1664123>
98. Возле ограды Ботанического сада. 1965–1970 гг. // Источник:<https://pastvu.com/p/1664121>
99. Вид на центральный фасад здания института. Вид на центральный фасад здания института. Дата съёмки: 1973 г. Источник: ЦГАКФФД СПб Бр 65676
- 100.Центральный фасад здания института. Автор съёмки: Червяков Борис Петрович. Дата съёмки: 1973 г. Источник: ЦГАКФФД СПб Бр 65675
101. Ботанический сад. 1976 г. // Источник: <https://pastvu.com/p/1905539>
102. Общий вид центрального фасада здания Ботанического института (архитектор А.И. Дитрих, 1914 год). Автор съёмки: Овчинников Кирилл Владимирович. Дата съёмки: август 1976 год. Источник: ЦГАКФФД СПб Ар 248602

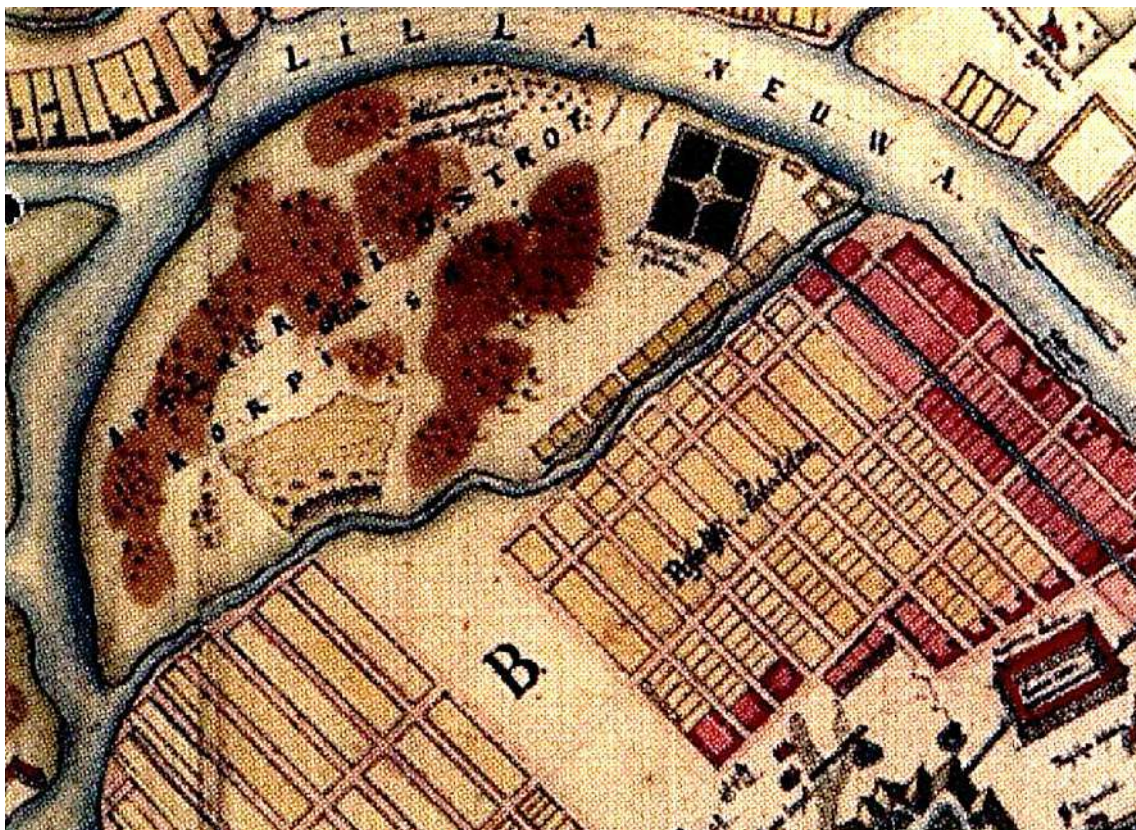
103. Ботанический институт. 1986 г. // Источник: <https://pastvu.com/p/1902766>
104. Ботанический институт. 1986–1990 гг. // Источник: <https://pastvu.com/p/1506015>
105. Ботанический сад, западный фасад здания гербария. 1996–2000 гг. // Источник: <https://pastvu.com/p/711261>
106. Вход в Ботанический сад. 1998–2000 гг. // Источник: <https://pastvu.com/p/1039424>



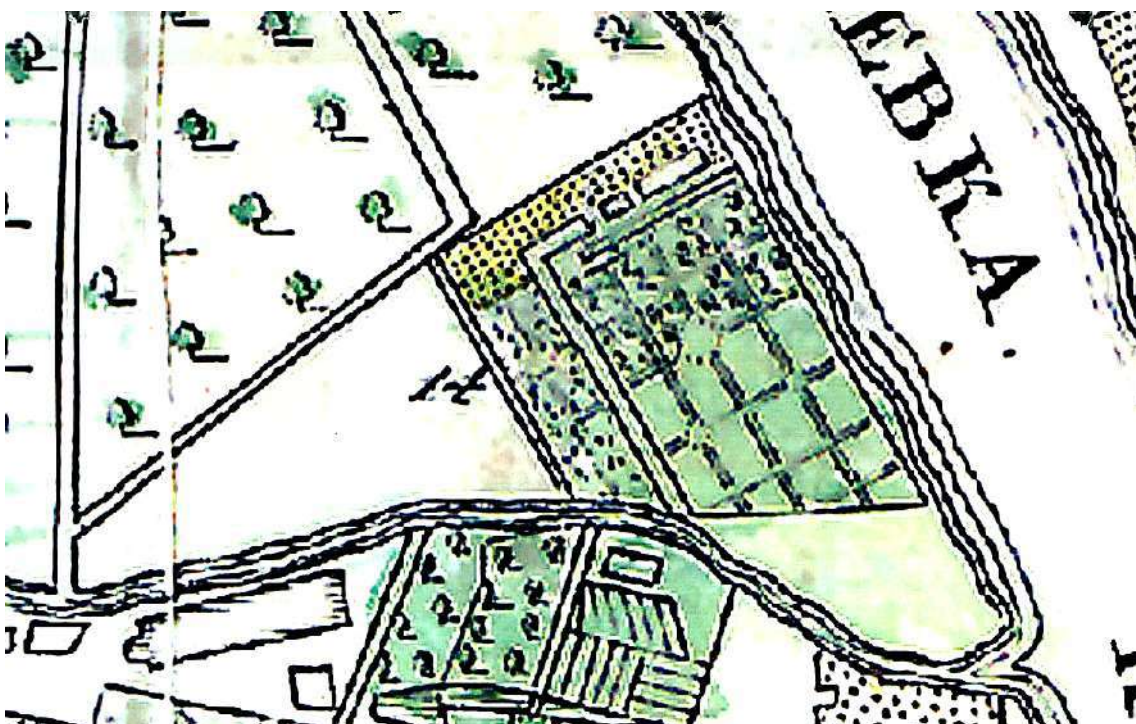
Илл. 1. Императорский Ботанический сад им. Петра Великого. Рукописный план дьяка Протасова 1714 г. где впервые нанесен Аптекарский огород. «Императорский С.-Петербургский Ботанический сад за 200 лет его существования. Исторический очерк». СПб. 1913 г. ч. 1, с. 8.



Илл. 2. Императорский Ботанический сад им. Петра Великого. Генеральный план Петербурга с проектными предложениями Петра Г. 1716-1717 гг. Гравировал Н. де Фер. 1717 г. М.В. Иогансен «К вопросу об авторе генерального плана Петербурга петровского времени». В книге «От средневековья к Новому времени». «Наука», Москва. 1984 г.



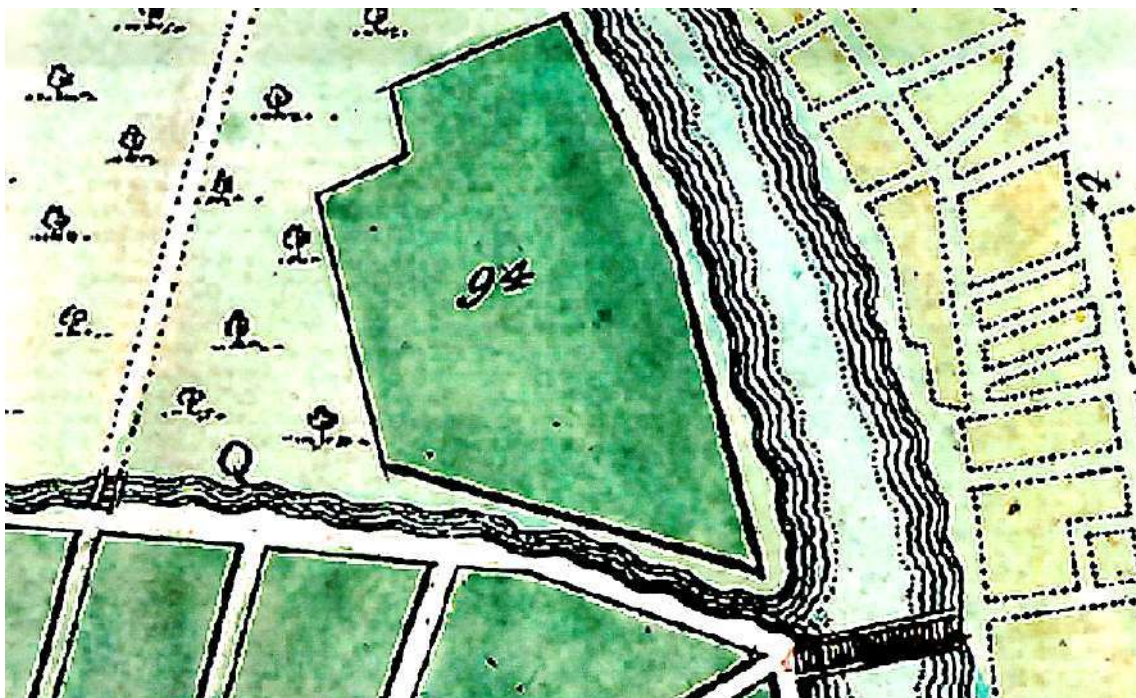
Илл. 3. Императорский Ботанический сад им. Петра Великого. Генеральный план С.-Петербурга. План К.Ф. Койета. 1722 г. Фрагмент с изображением Аптекарского острова. С.В. Семенов. «Санкт-Петербург на картах и планах первой половины XVIII века». с.110. СПб. 2004 г.



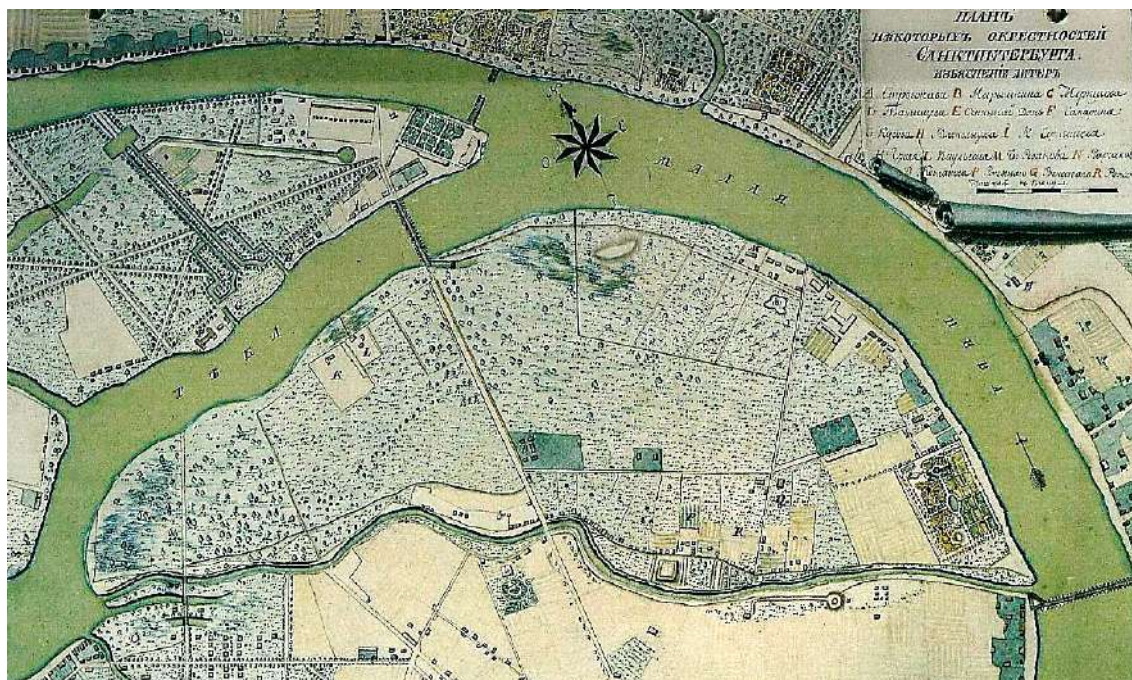
Илл. 4. Императорский Ботанический сад им. Петра Великого. «План императорского столичного города Санкт-Петербурга сочиненной в 1737 году». 1737 г. Фрагмент. Собрание Спиридонова А.А.



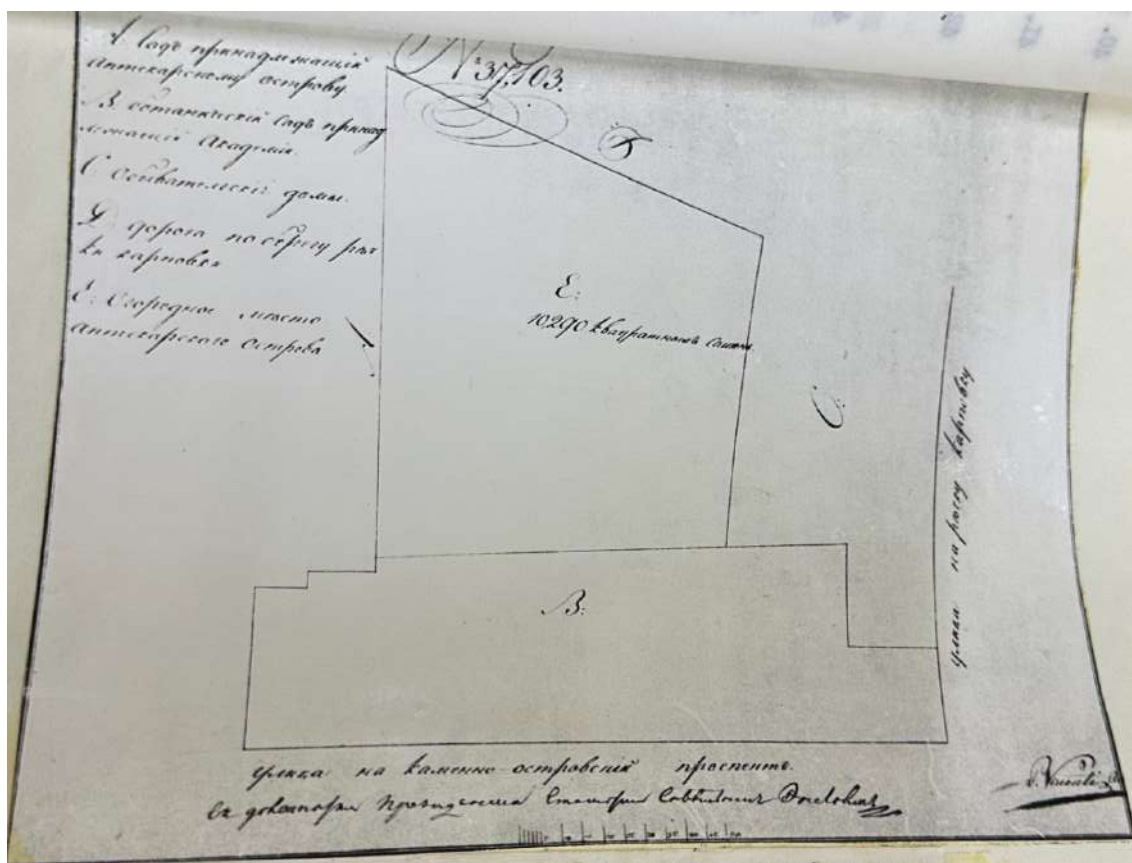
Илл. 5. Императорский Ботанический сад им. Петра Великого. План столичного города Санкт-Петербурга с изображением значнейших онаго проспектов, изданный трудами Императорской Академии Наук и Художеств. План Трускотта И.Ф. и др. Фрагмент. 1748-1749 гг. Изд. 1753, РГАВМФ. Ф. 1331, Оп. 4, 2 991. С.В. Семенов. «Санкт-Петербург на картах и планах первой половины ХУШ века». с.182-398. СПб. 2004 г.



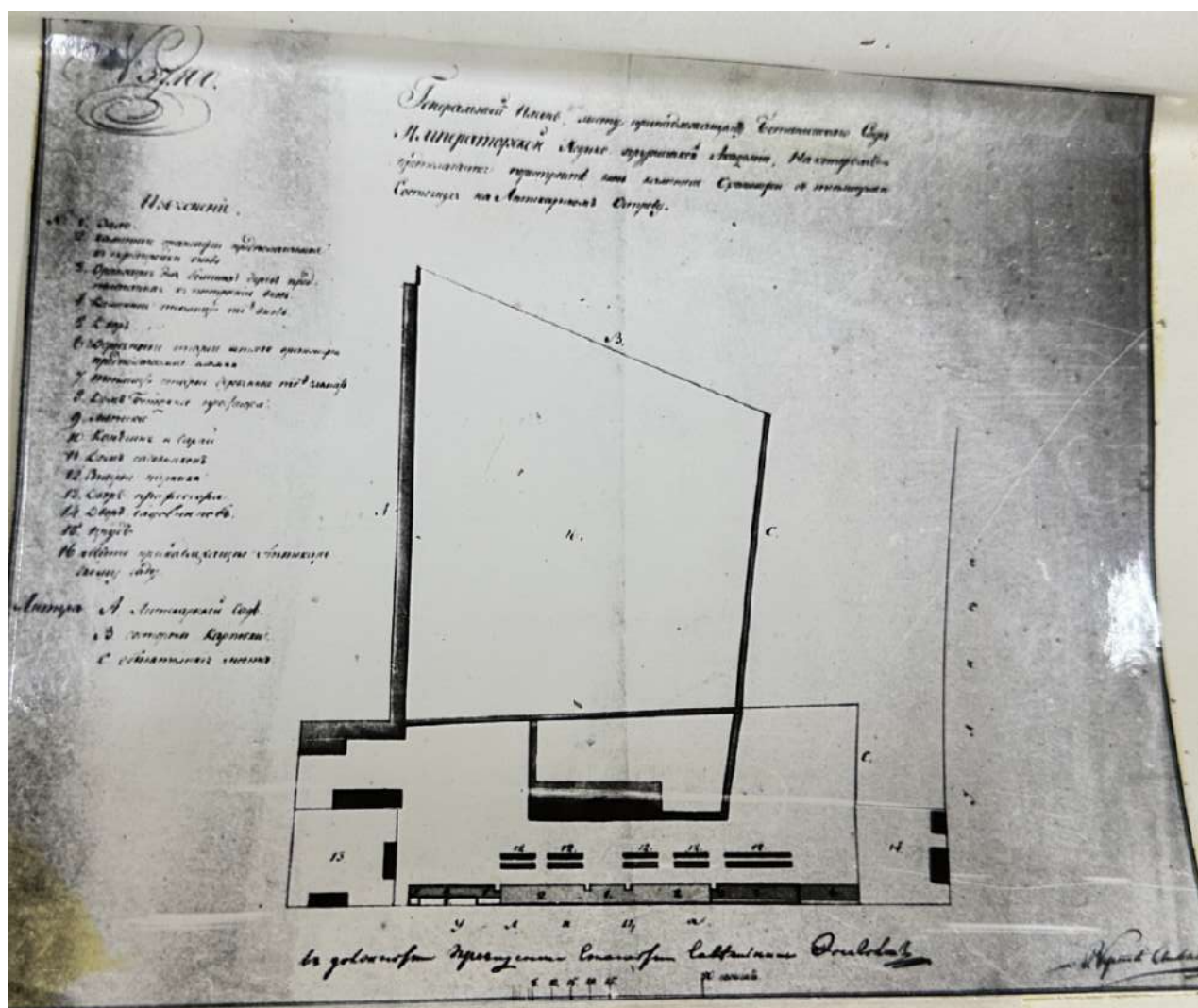
Илл. 6. Императорский Ботанический сад им. Петра Великого. Новый план столичного города и крепости Санкт-Петербурга. Фрагмент. 1776 г. Гравировал Х.М. Рот. Российская национальная библиотека. Мультимедиа альбом «Санкт-Петербург. 300 лет на планах и картах». 2002 г.



Илл. 7. Императорский Ботанический сад им. Петра Великого. З. Сазонов. План некоторых окрестностей Санкт-Петербурга. Конец XVIII – нач. XX вв. ТРМ. Р-3028



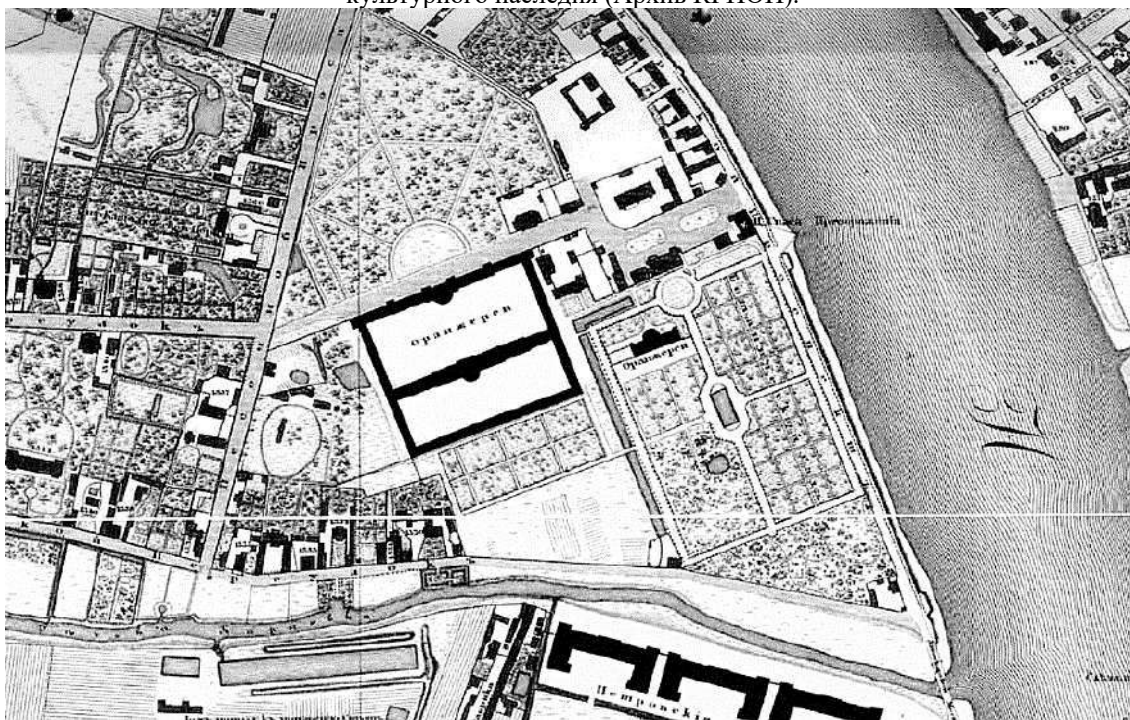
Илл. 8. Границы Ботанического сада Медико-хирургической академии в конце XVIII – начале XIX вв. 1812 г. Под А – Сад, принадлежащий Аптекарскому острову. Под В – Ботанический сад, принадлежащий Академии. Под С – обывательские дома. Под Д – дорога по берегу реки Карповки. Под Е – огородное место Аптекарского острова. // Источник: Ботанический сад: здания и сооружения. Историческая справка. Том II. Фото – иллюстрации. Академия наук СССР Ботанический институт им. В.Л. Комарова. 1985 г. П. 94-1. Отдел систематизации, популяризации и хранения документированной информации об объектах культурного наследия (Архив КГИОП).



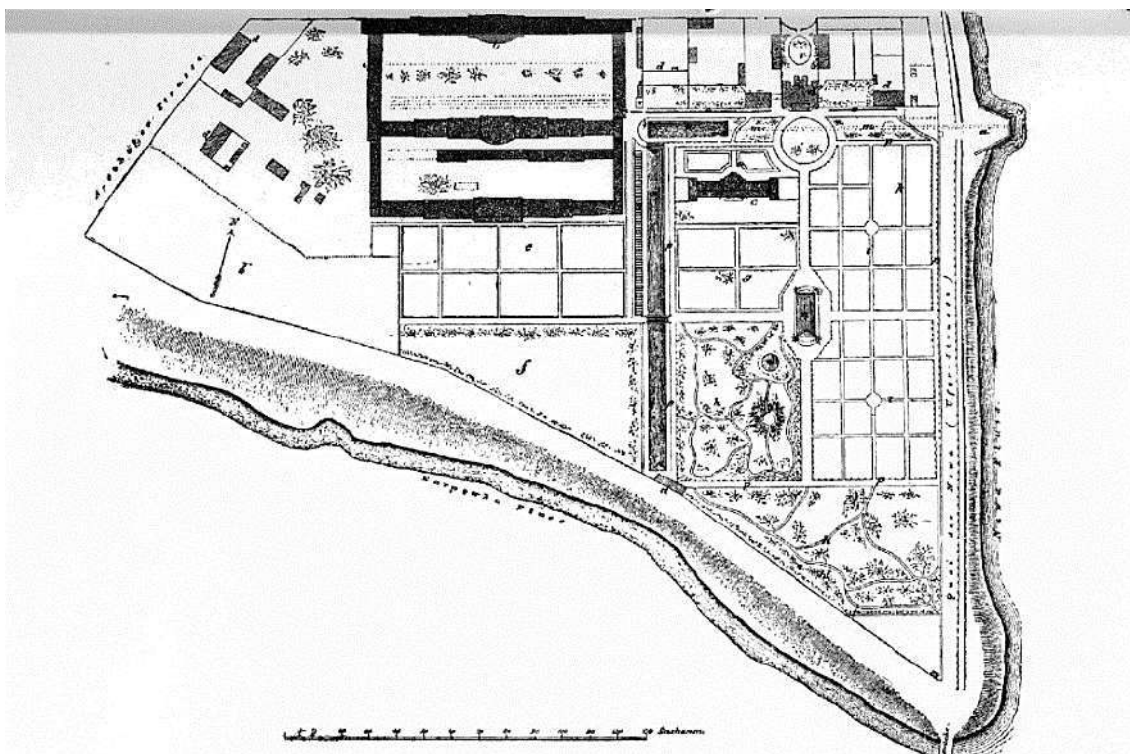
Илл. 9. Генеральный план Ботанического сада Медико-хирургической академии. Арх. Висконти. 1812 г. Изложение: 1. Зал. 2. Каменные строения предполагаемые к постройке снова. 3. Оранжерея для больших деревьев предполагаемая к постройке снова. 4. Каменные теплицы <*> вновь. 5. Двор. 6. Деревянные старые <*> оранжереи предполагаемые <*>. 7. <*> старые деревянные [неразборчиво]. 8. Дом <*> профессора. 9. <*>. 10. Конюшни и сарай. 11. Дом садовника. 12. <*> парники. 13. Двор профессора. 14. Двор садовников. 15. Пруд. 16. Место принадлежащее Аптекарскому саду. Под А – Аптекарский Сад. Под В – со стороны Карповки. Под С – обывательские места. // Источник: Ботанический сад: здания и сооружения. Историческая справка. Том II. Фото – иллюстрации. Академия наук СССР Ботанический институт им. В.Л. Комарова. 1985 г. П. 94-1. Отдел систематизации, популяризации и хранения документированной информации об объектах культурного наследия (Архив КГИОП).



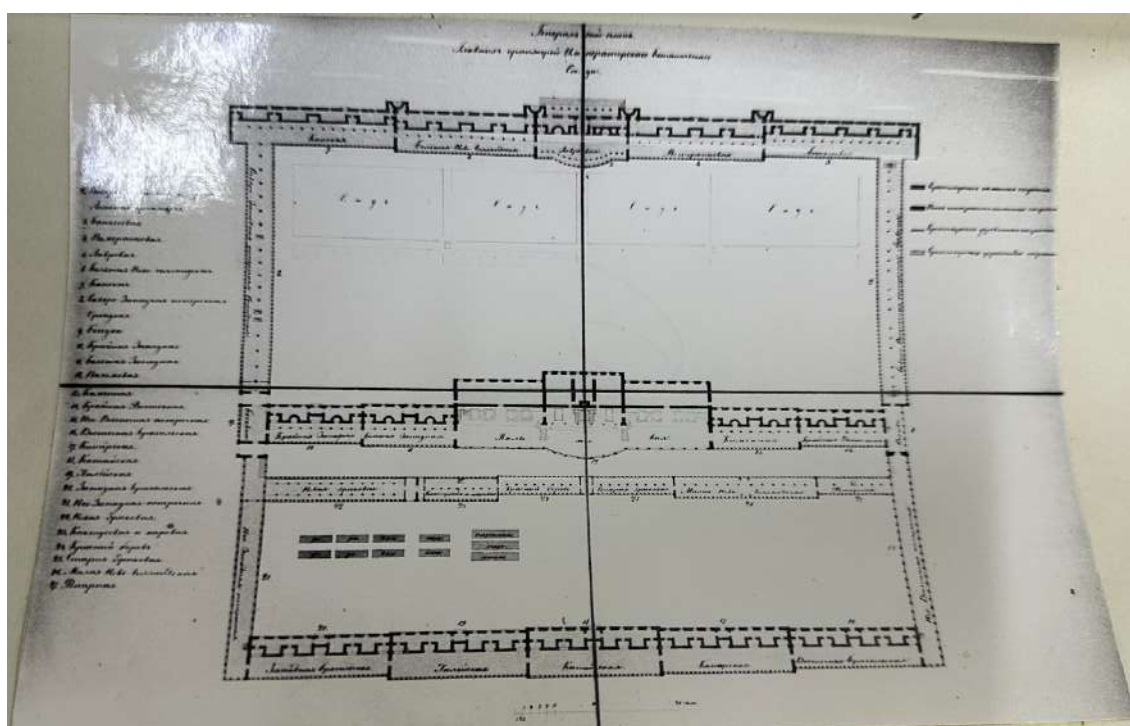
Илл. 10. Высочайше утвержденный генеральный план Императорского Ботанического сада и Аптекарского острова. Арх. И. Шарлемань 1-й. 1823 г. // Источник: Ботанический сад: здания и сооружения. Историческая справка. Том II. Фото – иллюстрации. Академия наук СССР Ботанический институт им. В.Л. Комарова. 1985 г. П. 94-1. Отдел систематизации, популяризации и хранения документированной информации об объектах культурного наследия (Архив КГИОП).



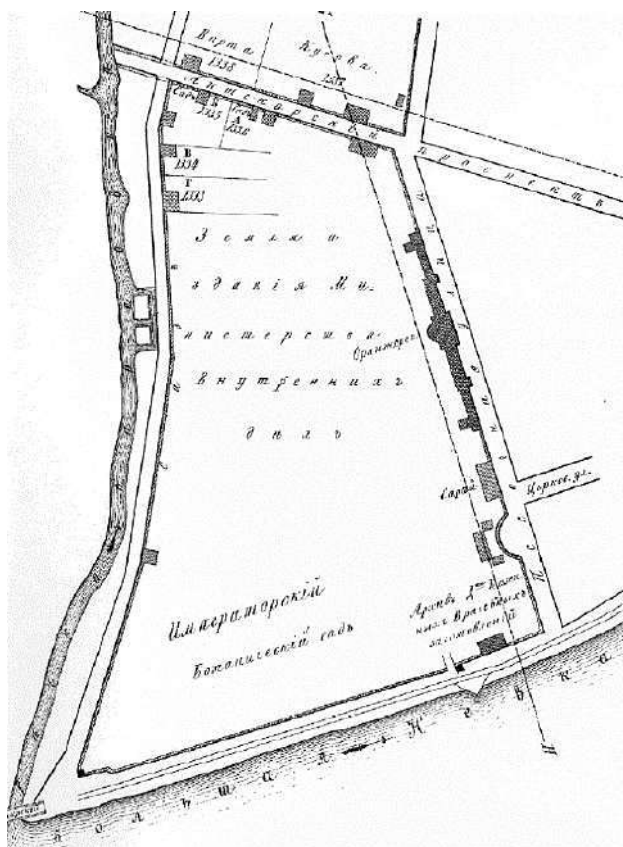
Илл. 11. Императорский Ботанический сад им. Петра Великого. Подробный план столичного города С.Петербурга. Составитель Ф.Ф. Шуберт. 1828 г. Фрагмент. Российская национальная библиотека.



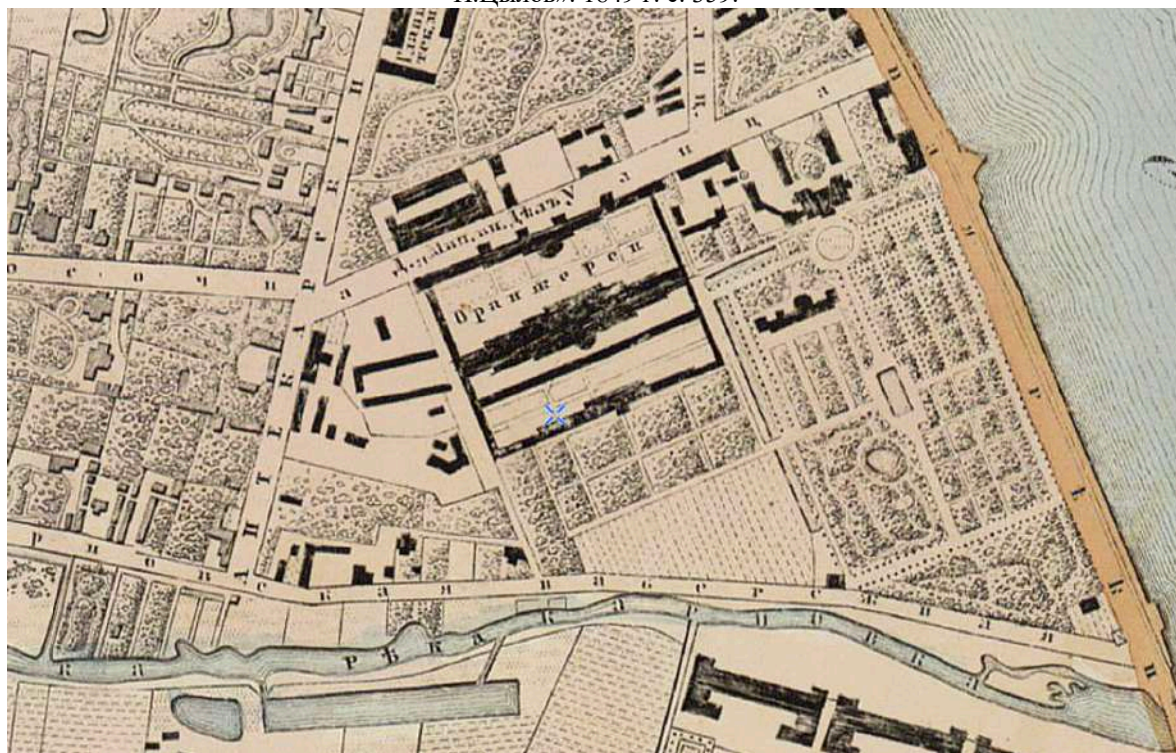
Илл. 12. Императорский Ботанический сад им. Петра Великого. План Императорского Ботанического сада в Санкт-Петербурге, составленный Ф.Б. Фишером. 1844 г. «Императорский С.-Петербургский Ботанический сад за 200 лет его существования. Исторический очерк». СПб. 1913 г. Ч. 1, с. 327.



Илл. 13. Генеральный план оранжерей в связи с постройкой новой Пальмовой оранжереи и введением новой нумерации. 1848–1849 гг. // Источник: Ботанический сад: здания и сооружения. Историческая справка. Том II. Фото – иллюстрации. Академия наук СССР Ботанический институт им. В.Л. Комарова. 1985 г. П. 94-1. Отдел систематизации, популяризации и хранения документированной информации об объектах культурного наследия (Архив КГИОП).



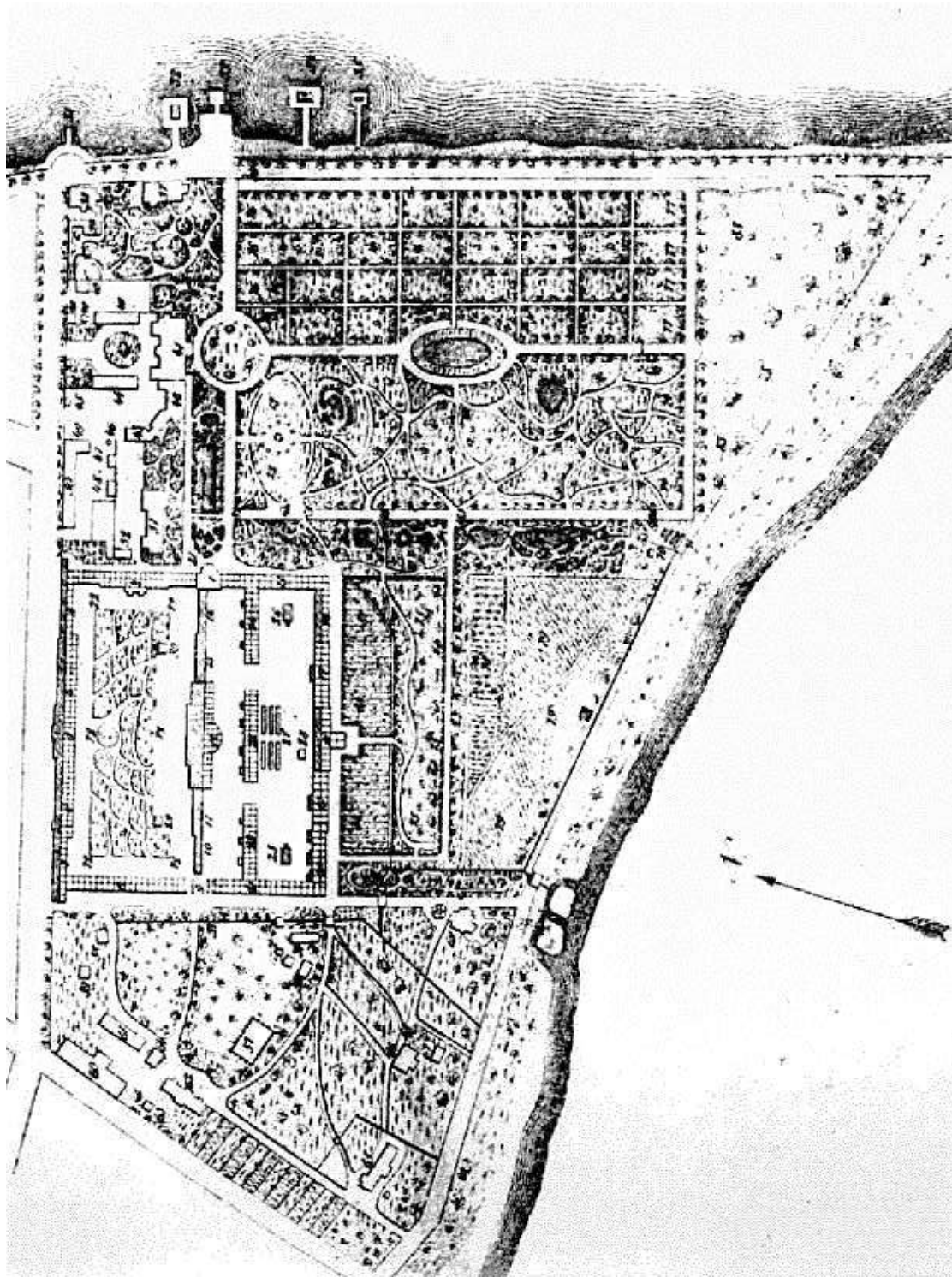
Илл. 14. Императорский Ботанический сад им. Петра Великого. «Атлас тринадцати частей С.-Петербурга с подробным изображением набережных, улиц, переулков, казенных и обывательских домов. Составил Н.Цылов». 1849 г. с. 359.



Илл. 15. Императорский Ботанический сад им. Петра Великого. План столичного города С.-Петербурга, вновь снятый в 1858 году и гравированный при Военно-топографическом депо в 1860 г. Год издания 1865. Фрагмент. Российская национальная библиотека. Мультимедиа альбом «Санкт-Петербург. 300 лет на планах и картах». 2002 г.

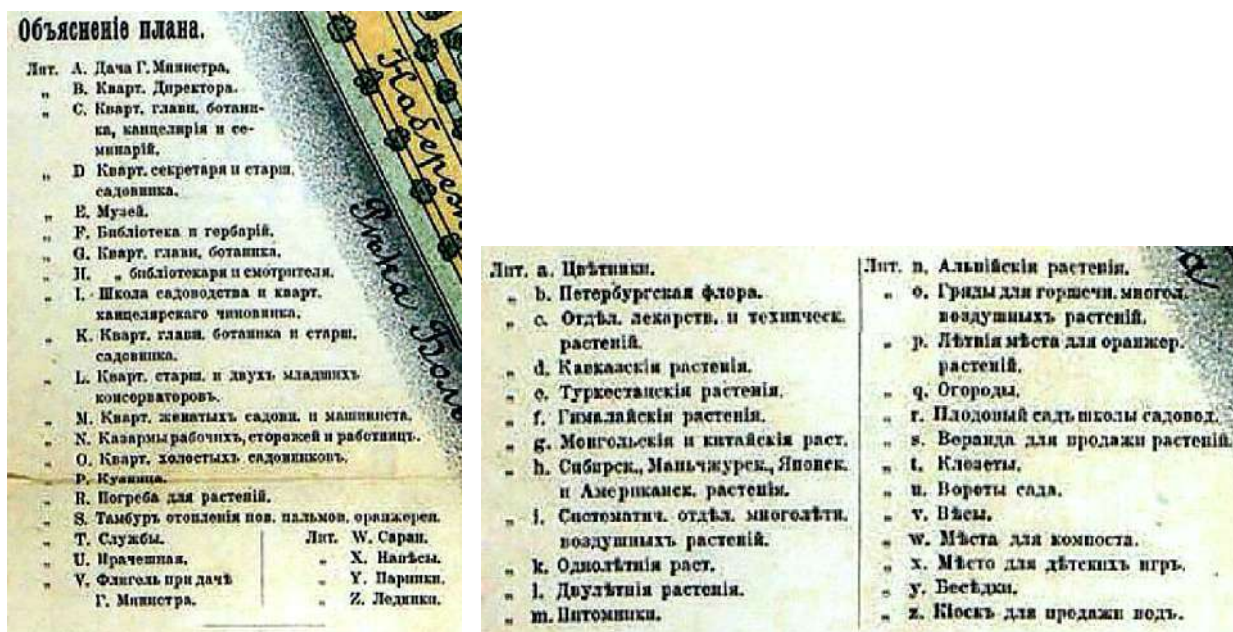


Илл. 16. Генеральный план Ботанического сада. Арх. К.Соколов. 1866 г. Под А – Дом директора и канцелярия. Под В – дом заведывающего садом. Под С – кухня заведывающего садом. Под С – дом секретаря и главного садовника. Под Е – дом конюхов. Под F и G – Дома младших садовников. Под К – дом фельдшера и канцелярского служителя. Под N – дом старших садовников. Под O – [Дом] библиотекаря. Под P – дом консерватора. // Источник: Ботанический сад: здания и сооружения. Историческая справка. Том II. Фото – иллюстрации. Академия наук СССР Ботанический институт им. В.Л. Комарова. 1985 г. П. 94-1. Отдел систематизации, популяризации и хранения документированной информации об объектах культурного наследия (Архив КГИОП).

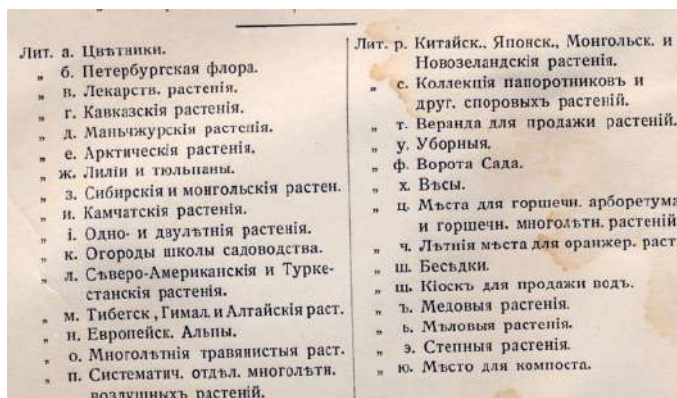
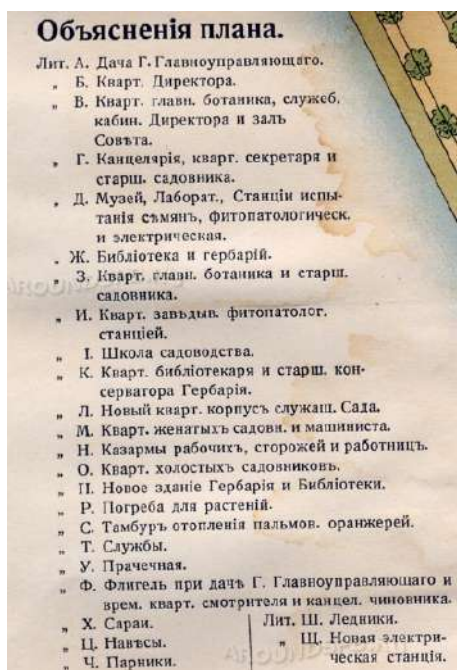


Илл. 17.

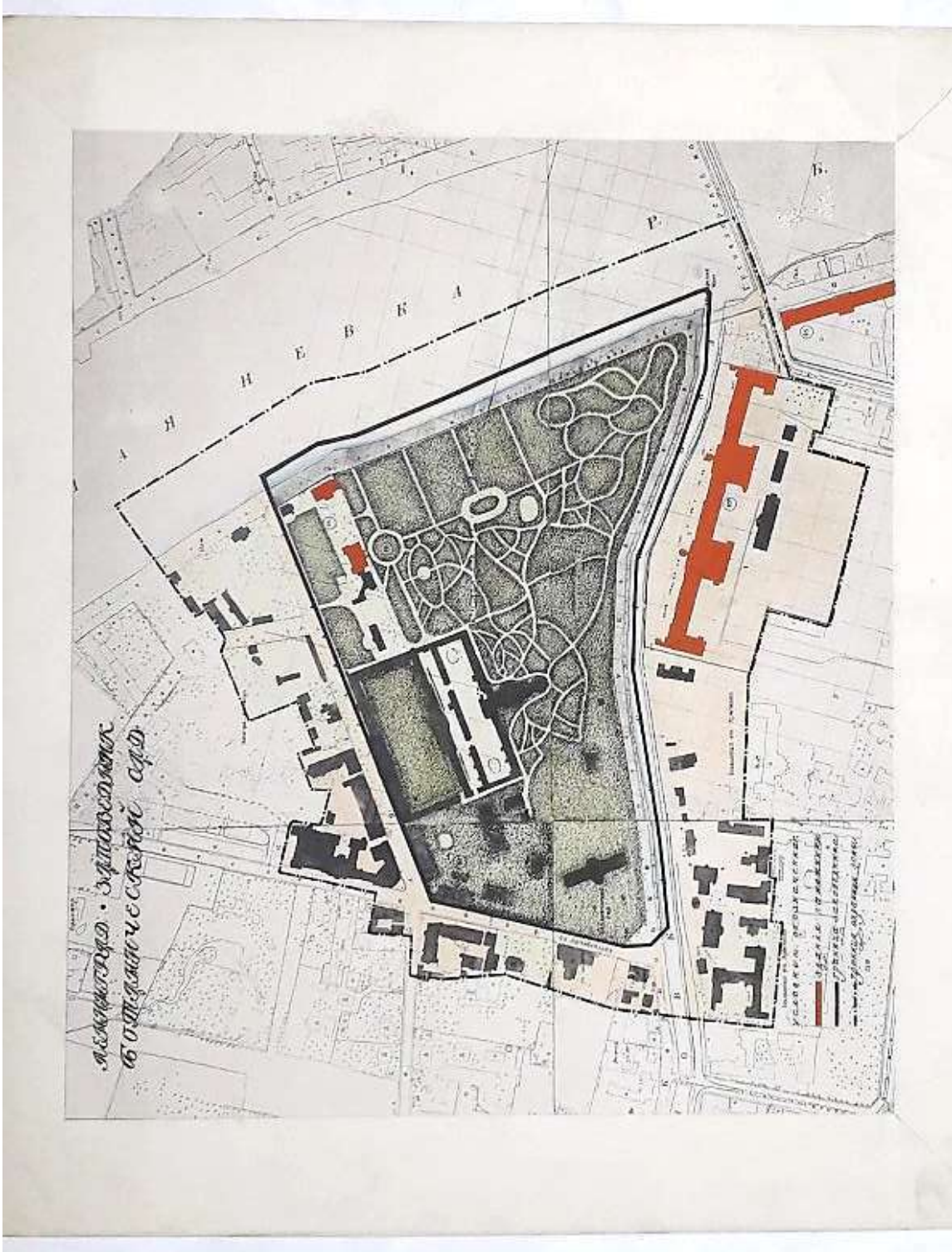
Императорский Ботанический сад им. Петра Великого. План Императорского Ботанического сада. 1872 г. «Императорский С.-Петербургский Ботанический сад за 200 лет его существования. Исторический очерк». СПб. 1913 г, ч. II.



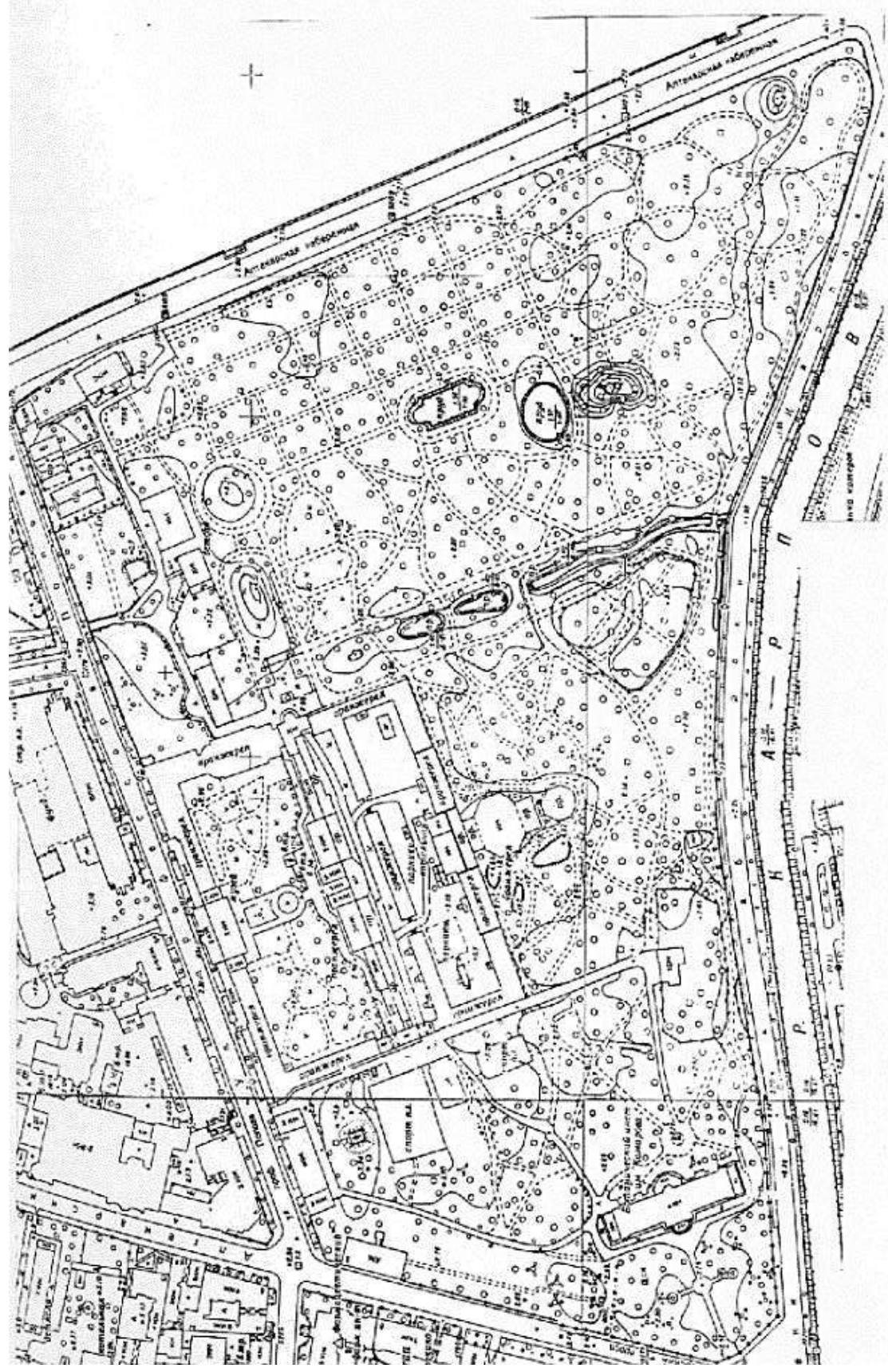
Илл. 19. Императорский Ботанический сад им. Петра Великого. Указатель к цифровым и буквенным обозначениям к плану Императорского Ботанического сада. Съемка 1898 г. Год издания 1899. Составитель Бартельсен К.Ш. Российская национальная библиотека. Мультимедиа альбом «Санкт-Петербург. 300 лет на планах и картах». 2002 г.



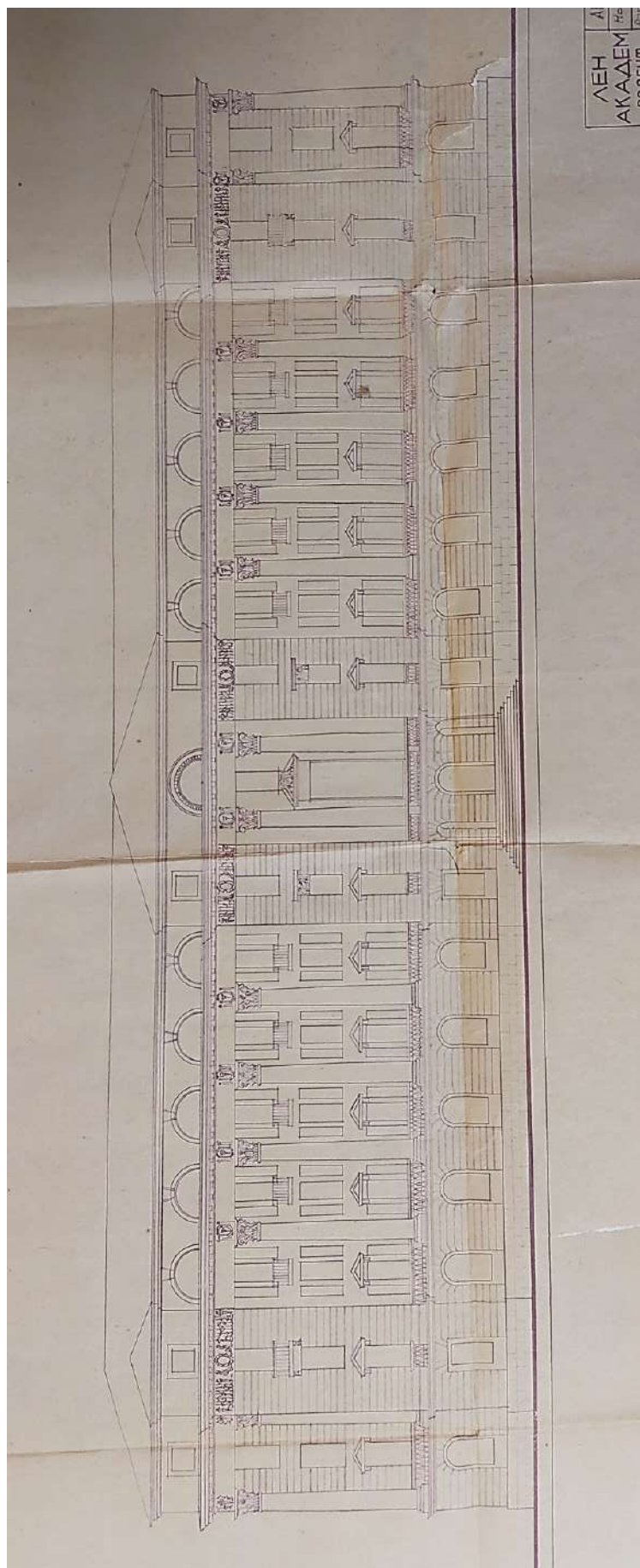
Илл. 21. Императорский Ботанический сад им. Петра Великого. Экспликация к плану Императорского Ботанического сада. Съёмка 1912 г. Год издания 1913. Составитель Баргельсен К.Ш. «Императорский С.-Петербургский Ботанический сад за 200 лет его существования. Исторический очерк». СПб. 1913 г. ч. II.



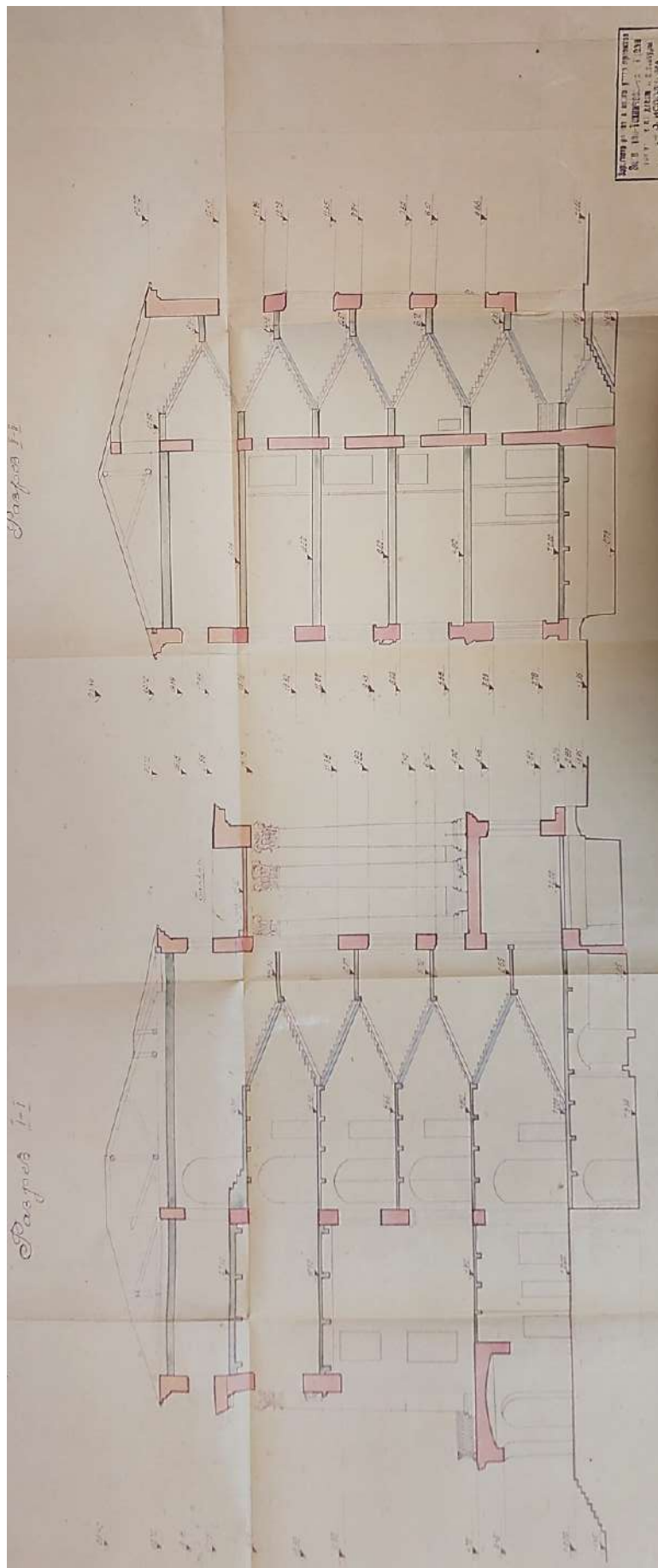
Илл. 23. План заповедника «Ботанический сад» с границей охранной зоны. Период создания: 1949 г. Номер в Госкаталоге: 35306981. Номер по КП (ГИК): ГНИМА ОФ-1210/7313. Инвентарный номер: Арх.-1571.



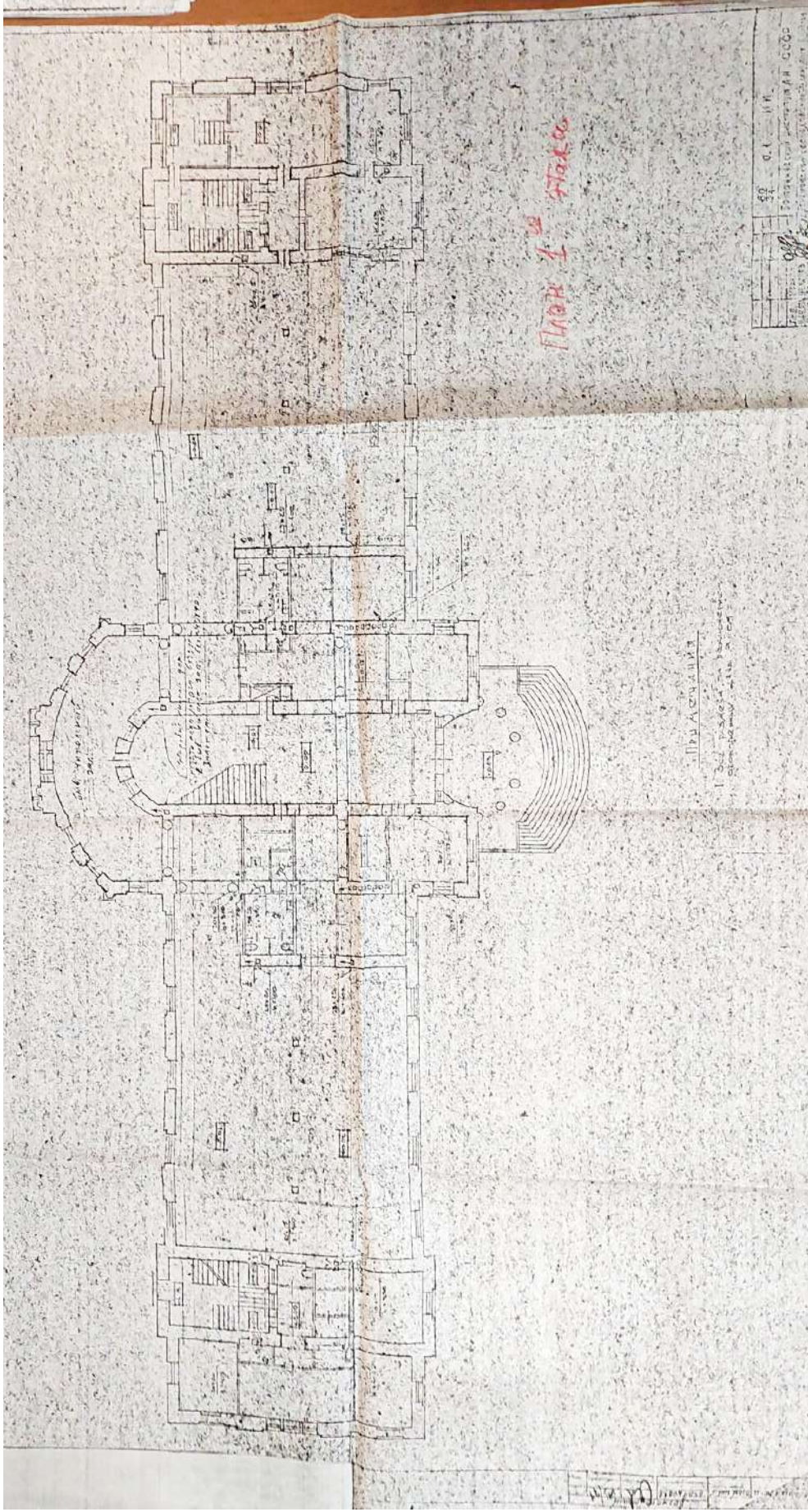
Илл. 24. Императорский Ботанический сад им. Петра Великого. Генеральный план. Трест ГРИИ. Масштаб 1:4000. Текущие изменения учтены на июнь 1983 г.




Илл. 27. Фасад после реконструкции. Проект надстройки и реконструкции здания гербария. Том VII. Проект надстройки здания Гербария. 1951 г. Проектное Управление «Ленакадемпроект» Академия наук СССР // Источник: Архив БИН РАН



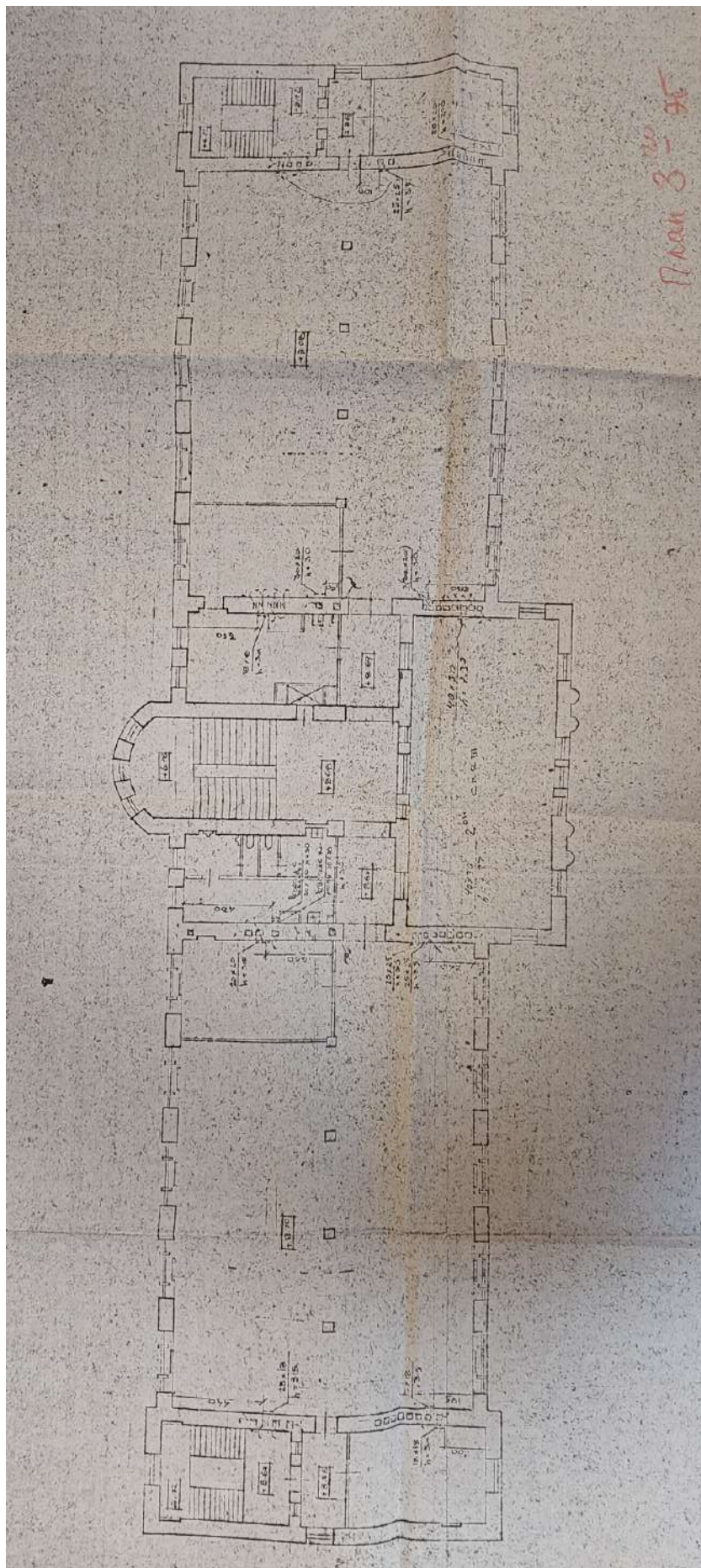
Илл. 28. Разрезы I-I, II-II. Проект надстройки и реконструкции здания гербария. Том VII. Проект надстройки здания Гербария. 1951 г. Проектное Управление «Ленакадемпроект» Академия наук СССР // Источник: Архив БИН РАН



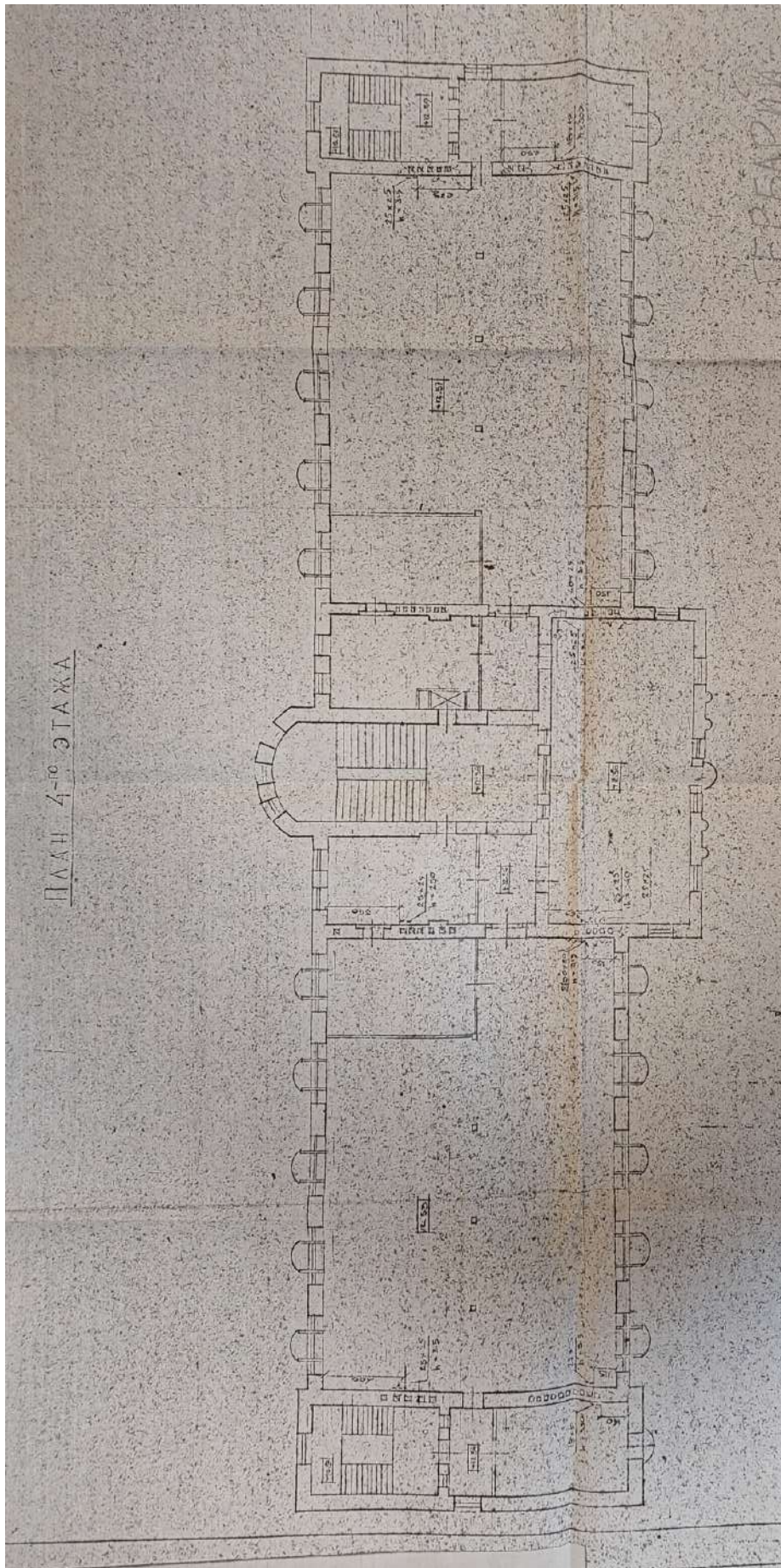
Илл. 30. План первого этажа. Обмеры здания гербария. Ботанический институт АН СССР, 1984 г. // Источник: Архив БИН РАН



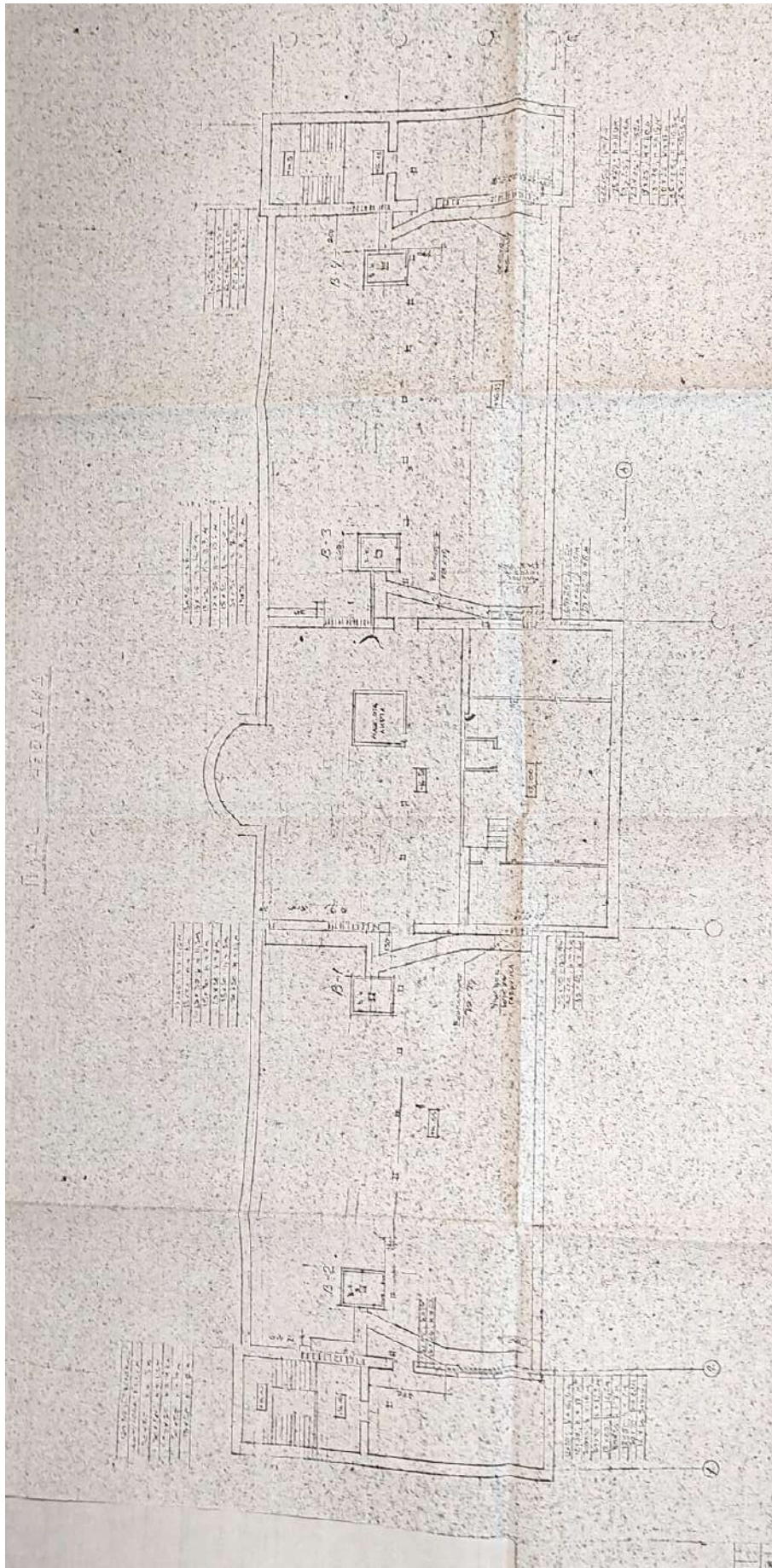
Илл. 31. План второго этажа. Обмеры здания гербария. Ботанический институт АН СССР. 1984 г. // Источник: Архив БИН РАН



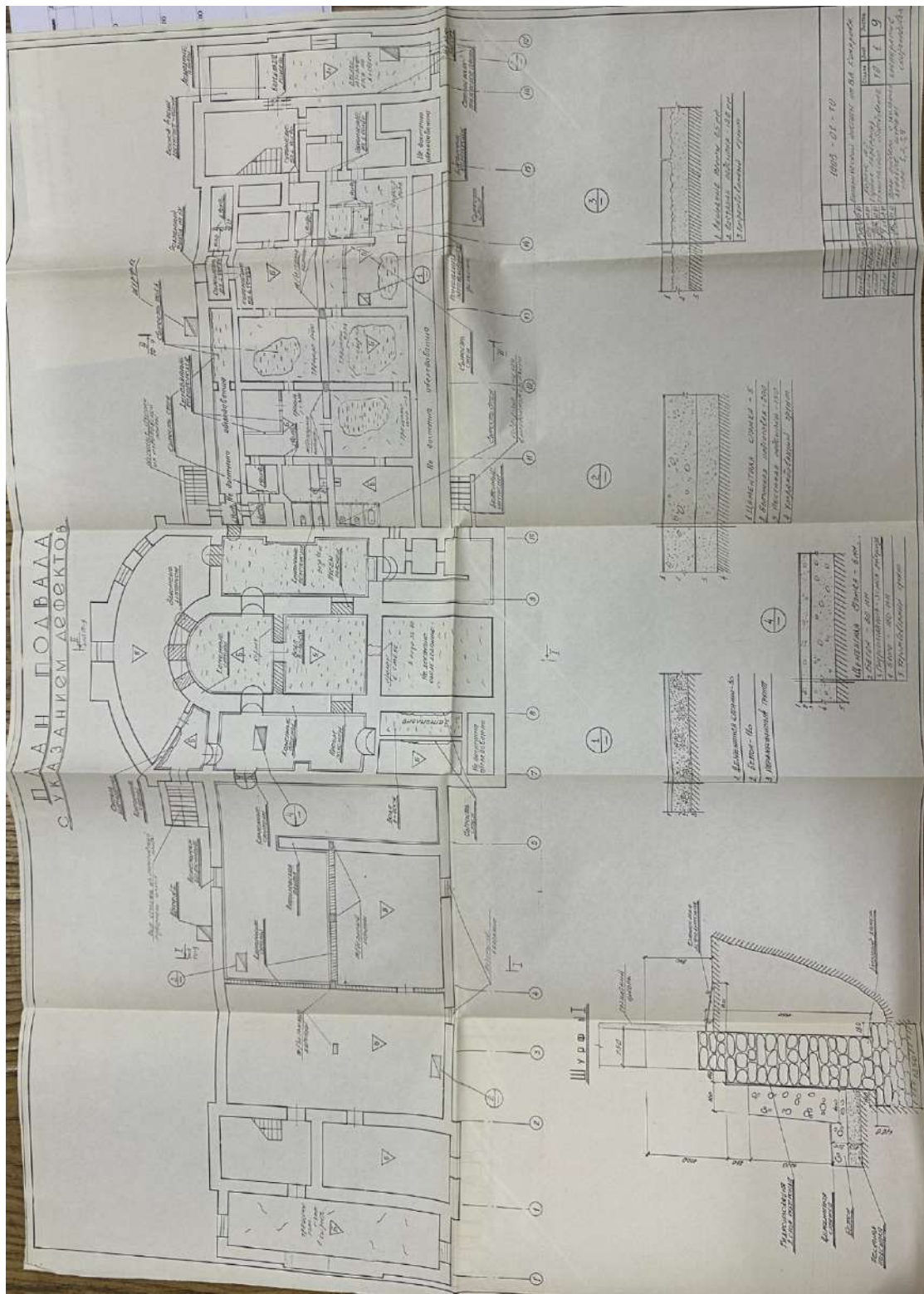
Илл. 32. План третьего этажа. Обмеры здания гербария. Ботанический институт АН СССР. 1984 г. // Источник: Архив БИН РАН



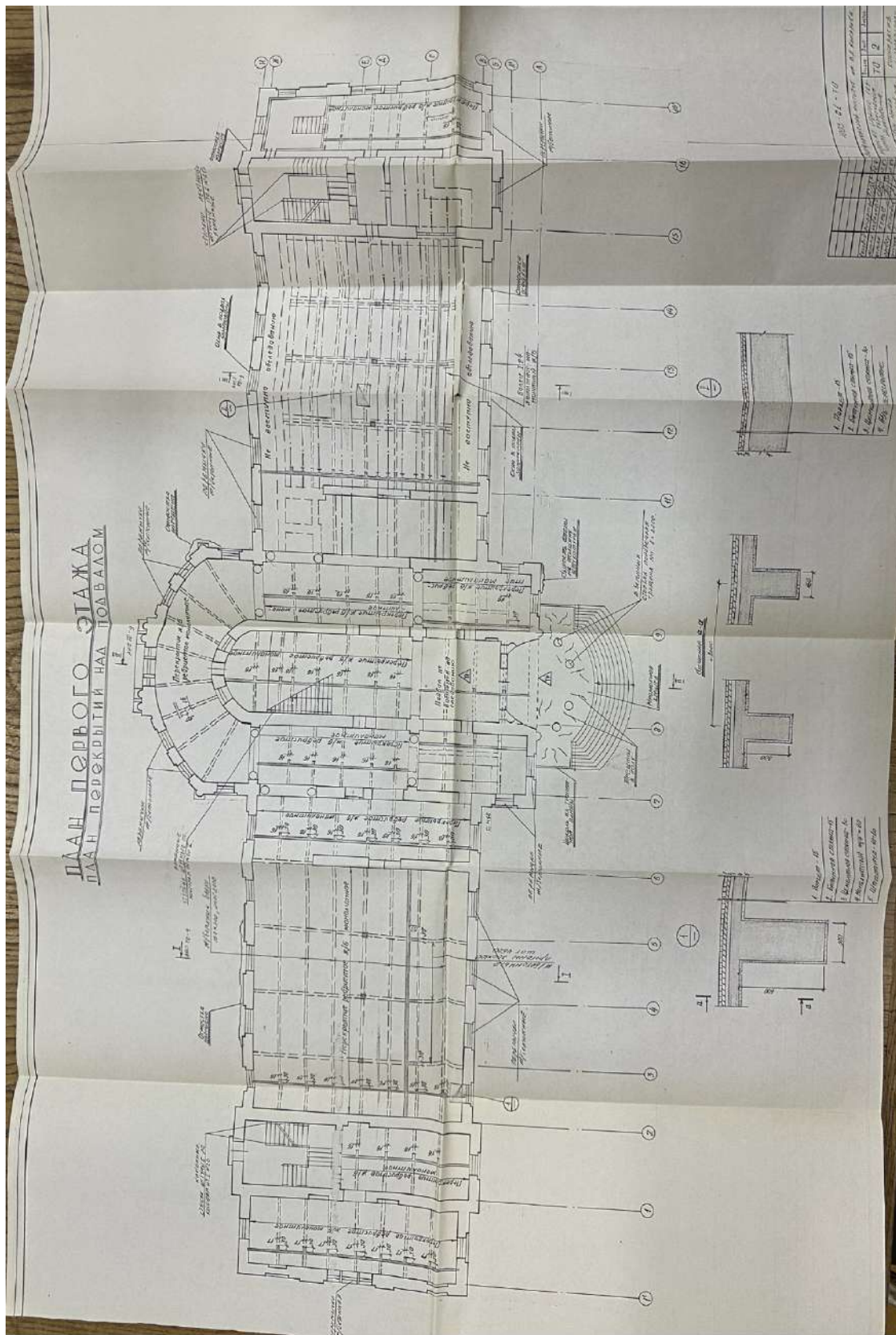
Илл. 33. План четвертого этажа. Обмеры здания гербария. Ботанический институт АН СССР, 1984 г. // Источник: Архив БИН РАН



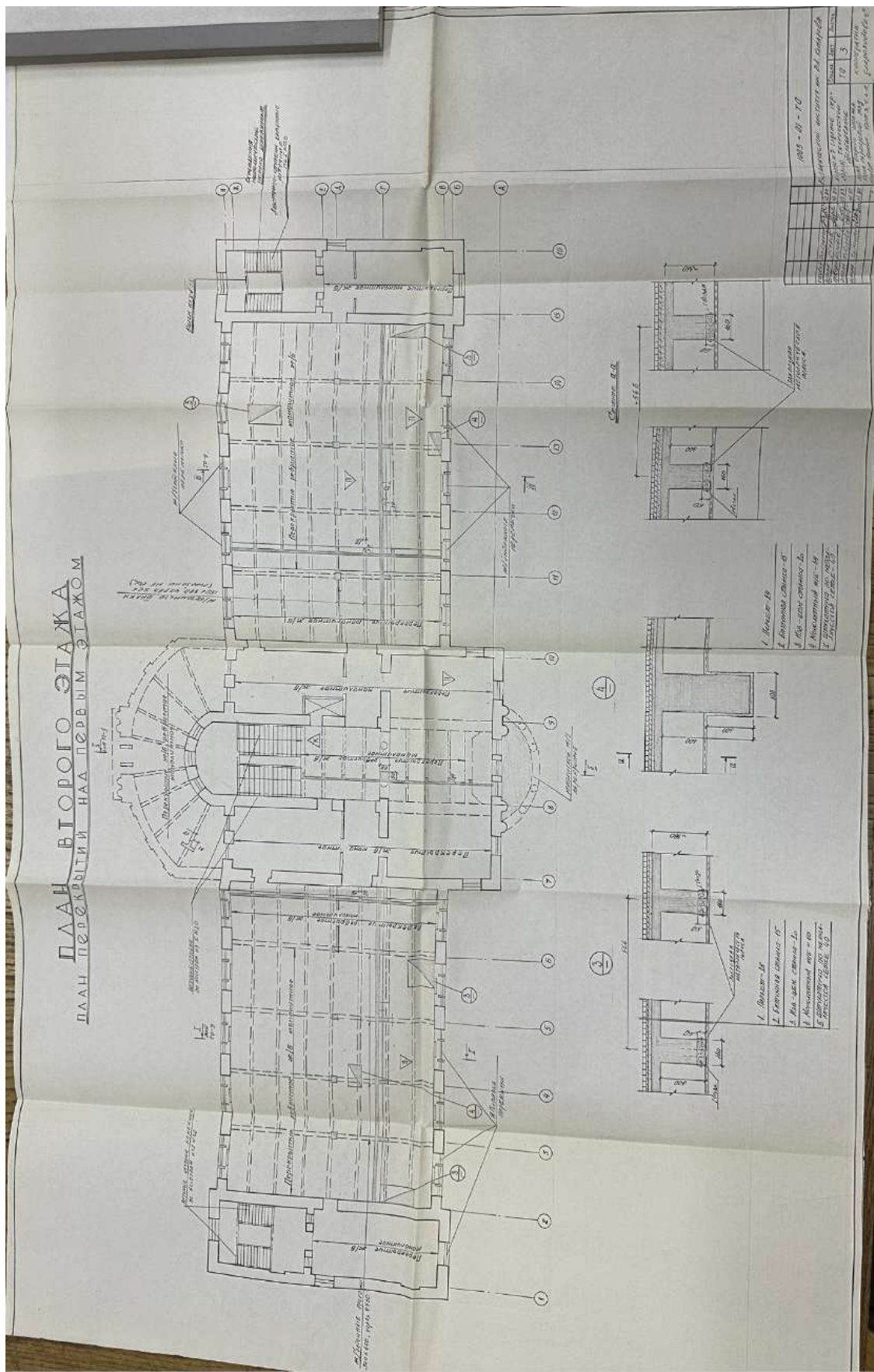
Илл. 34. План чердака. Обмеры здания гербария. Ботанический институт АН СССР. 1984 г. // Источник: Архив БИН РАН



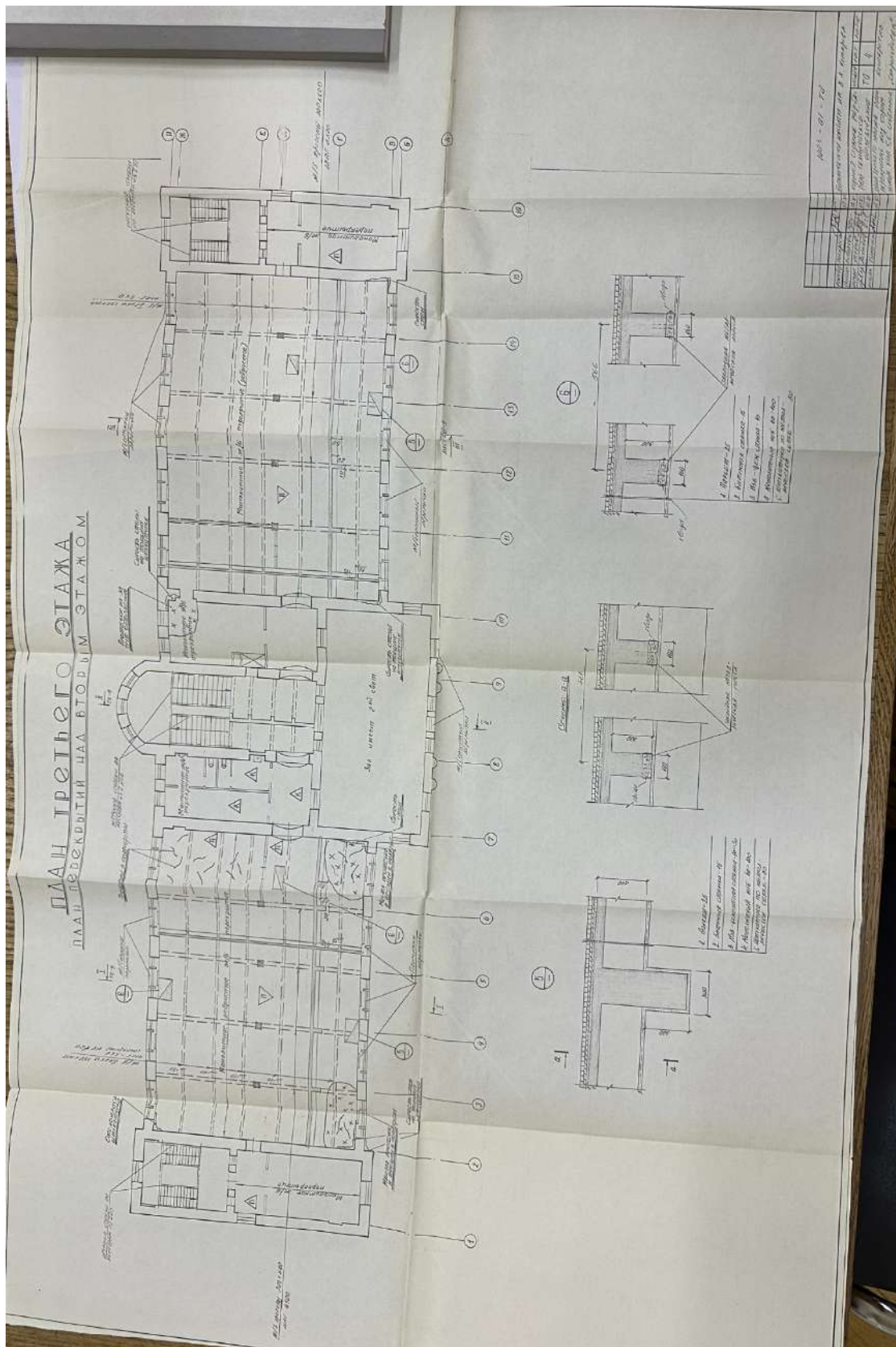
Илл. 35. План подвала с указанием дефектов. Техническое обследование корпуса № 7 (здание гербария) Ботанического института им. В.Л. Комарова. 1989 г. Согласовано 1993 г. Инв. №94-1. Отдел систематизации и хранения документированной информации об объектах культурного наследия (Архив КГИОП).



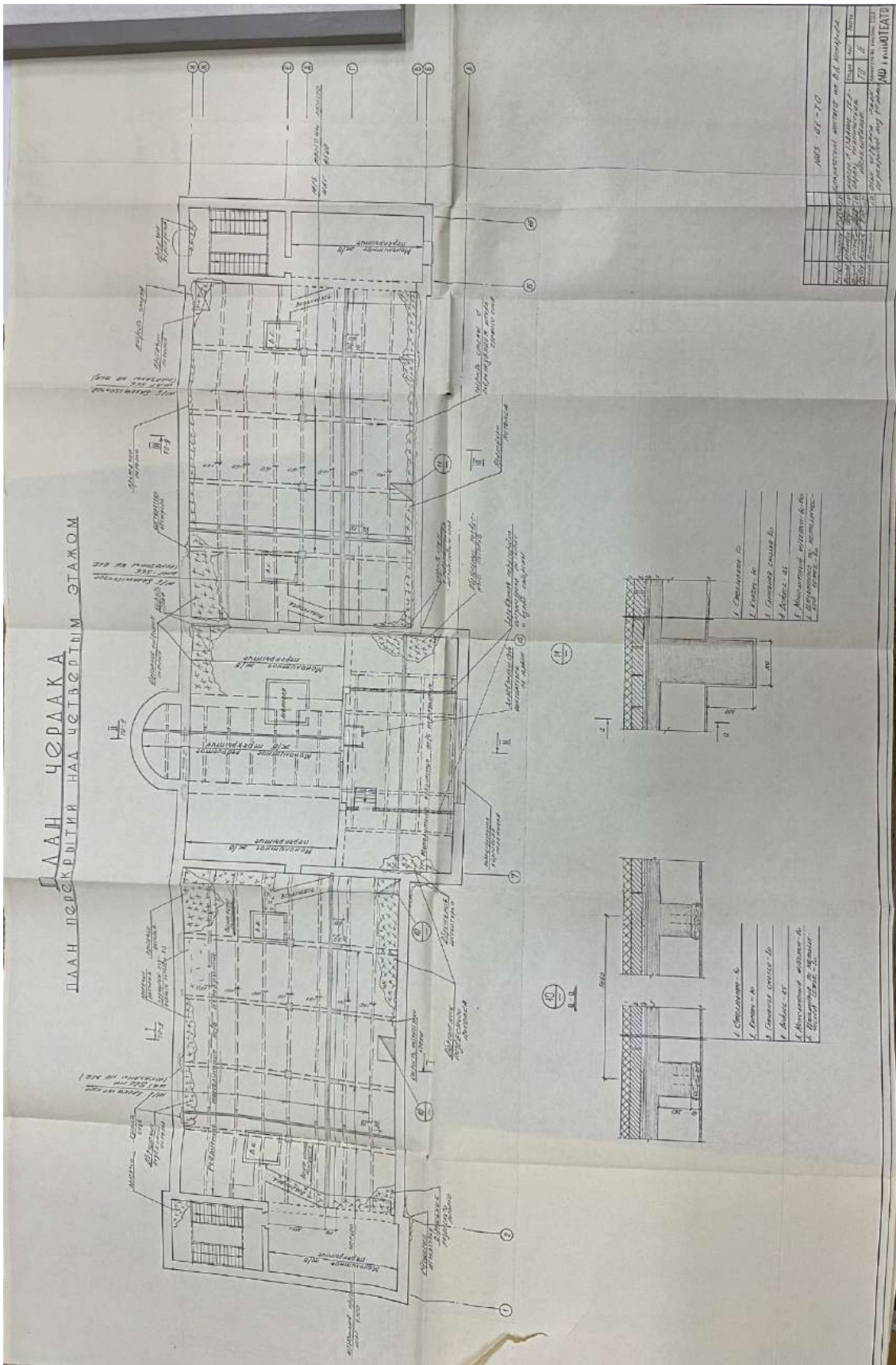
Илл. 36. План первого этажа. План перекрытий над подвалом. Техническое обследование корпуса № 7 (здание гербария) Ботанического института им. В.Л. Комарова. 1989 г. Согласно 1993 г. Инв. №94-1. Отдел систематизации, популяризации и хранения документированной информации об объектах культурного наследия (Архив КГИОП).



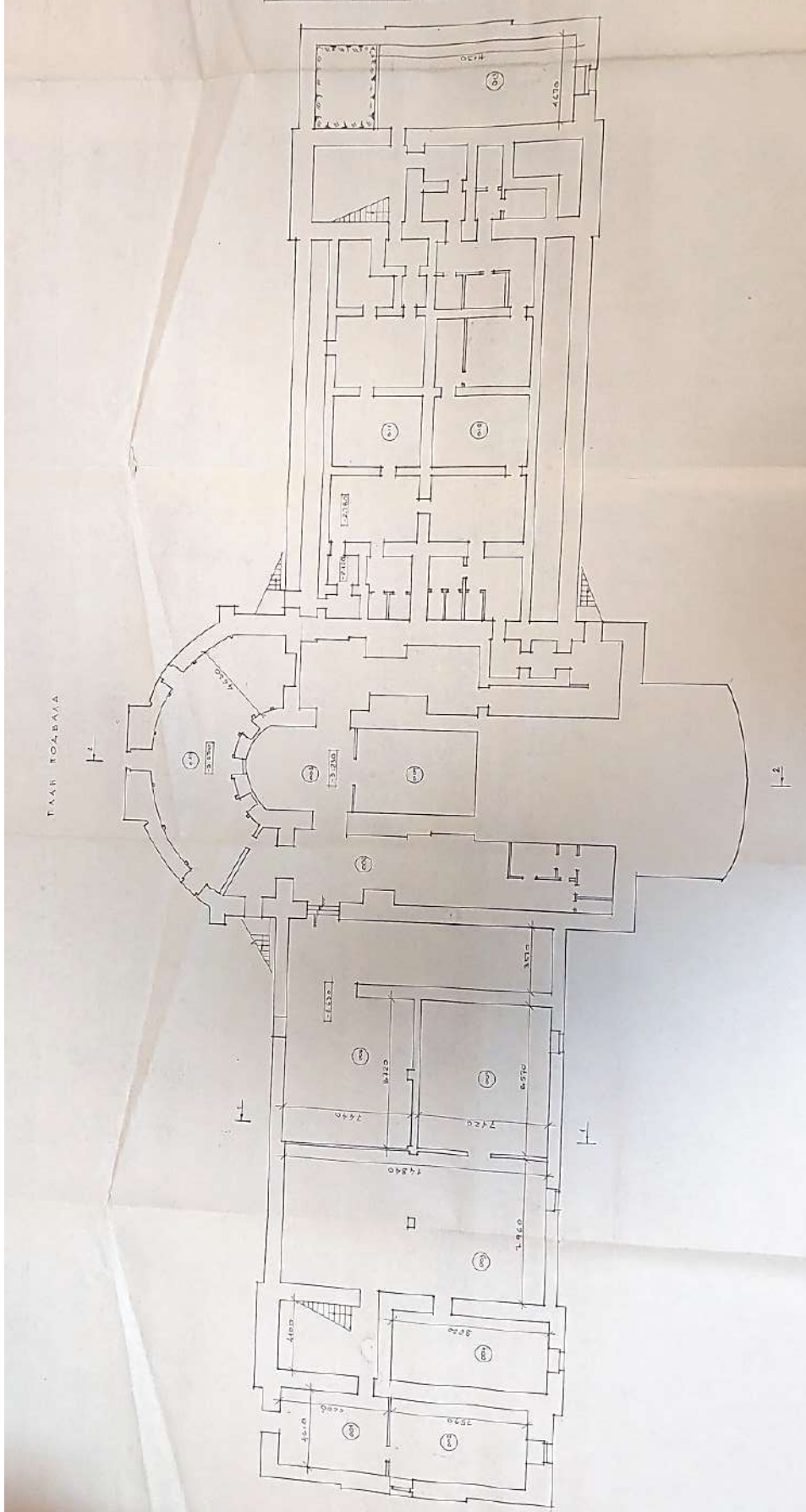
Илл. 37. План второго этажа. План перекрытий над первым этажом. Техническое обследование корпуса № 7 (здание гербария) Ботанического института им. В.Л. Комарова. 1989 г. Согласно 1993 г. Инв. №94-1. Отдел систематизации, популяризации и хранения документированной информации об объектах культурного наследия (Архив КГИОП).



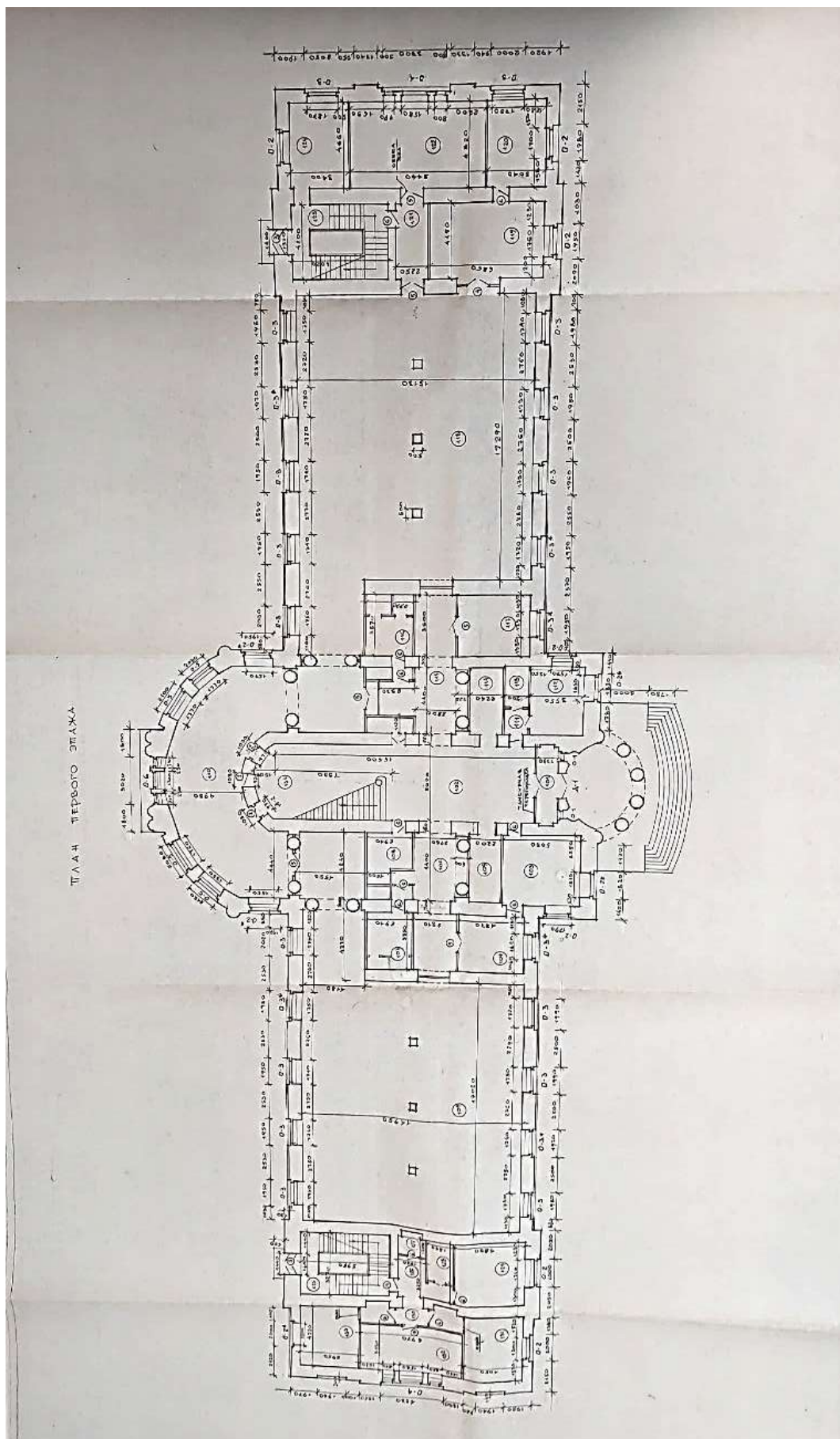
Илл. 38. План третьего этажа. План перекрытий над вторым этажом. Техническое обследование корпуса № 7 (здание гербария) Ботанического института им. В.Л. Комарова. 1989 г. Согласно 1993 г. Инв. №94-1. Отдел систематизации, популяризации и хранения документированной информации об объектах культурного наследия (Архив КГИОП).



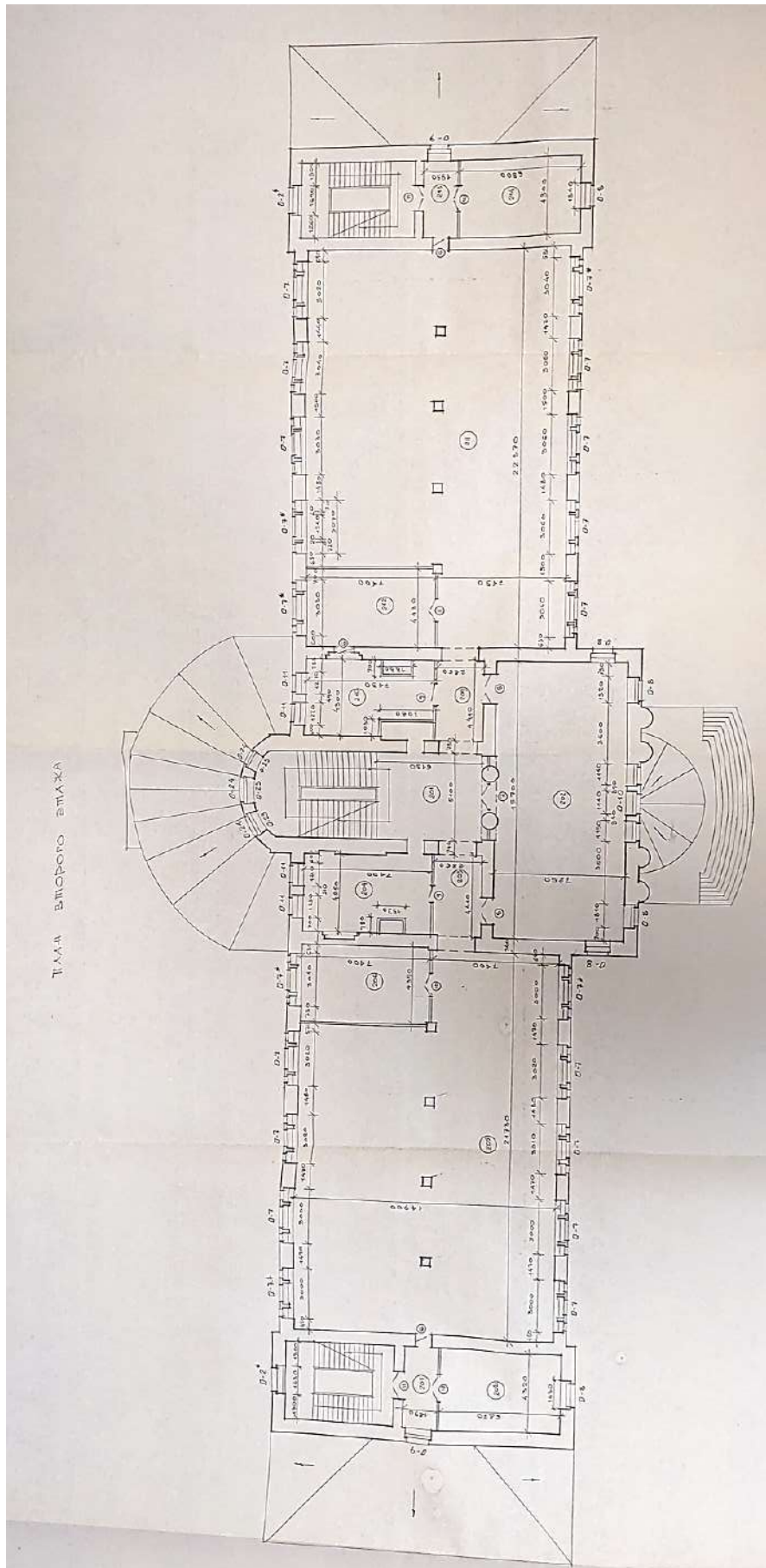
Илл. 40. План чердака. План перекрытия над четвертым этажом. Техническое обследование корпуса № 7 (здание гербария) Ботанического института им. В.Л. Комарова. 1989 г. Согласовано 1993 г. Инв. №94-1. Отдел систематизации, популяризации и хранения документированной информации об объектах культурного наследия (Архив КИОИП).



Илл. 41. План подвала. Проект реконструкции корпуса №7 (здание Гербария). Ботанический институт им. В.Л.Комарова. Санкт-Петербургское отделение Российской Академии Наук ГИПРОНИИ. 1993 г. // Источник: Архив БИН РАН



Илл. 42. План первого этажа. Проект реконструкции корпуса №7 (здание Гербария). Ботанический институт им. В.Л.Комарова. Санкт-Петербургское отделение Российской Академии Наук ГИПРОНИИ. 1993 г. // Источник: Архив БИН РАН



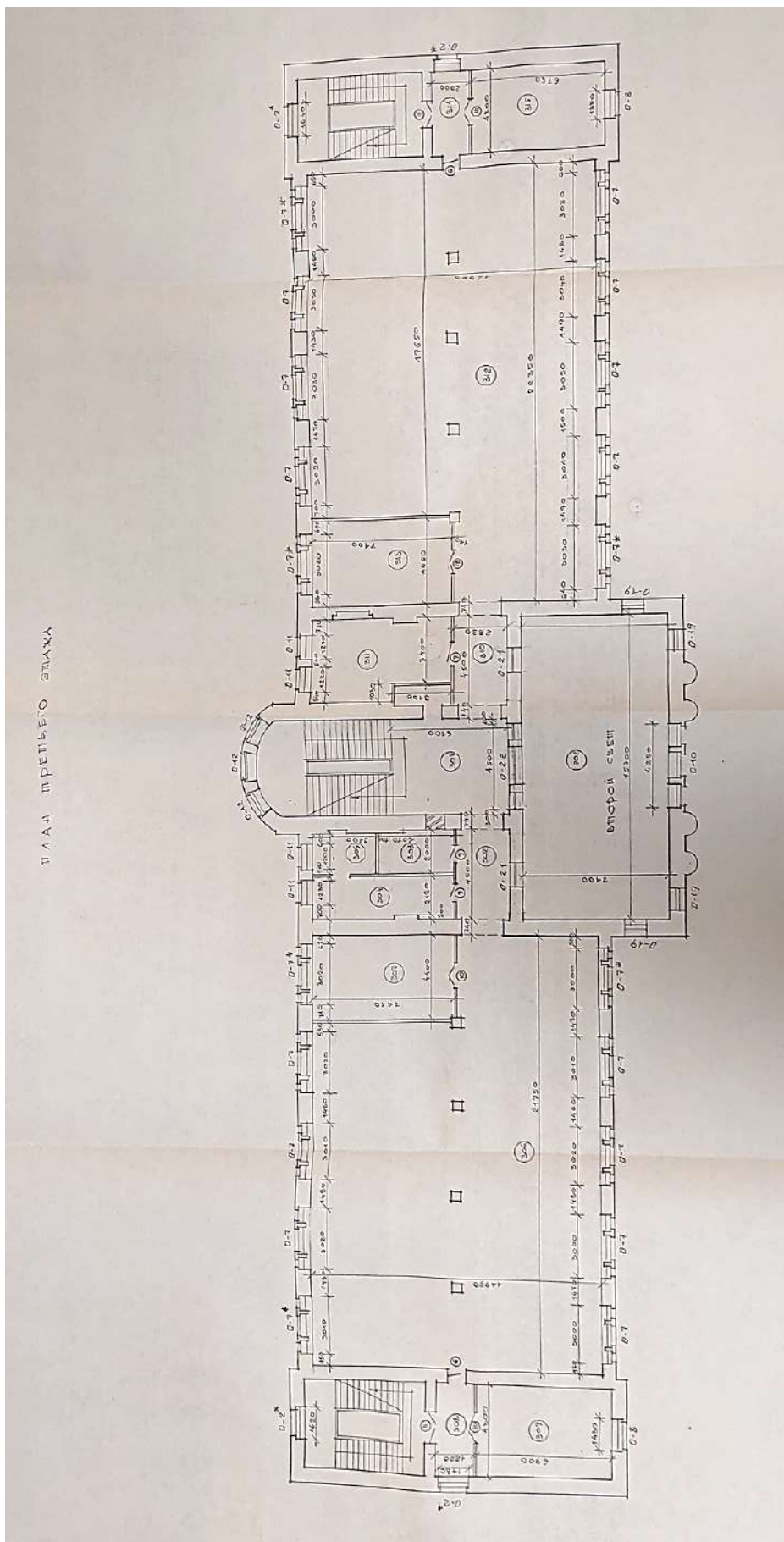
Илл. 43. План второго этажа. Проект реконструкции корпуса №7 (здание Гербария). Ботанический институт им. В.Л.Комарова. Санкт-Петербургское отделение Российской Академии Наук ГИПРОНИИ. 1993 г. // Источник: Архив БИН РАН

Изм.	Кол.уч	Лист	№док	Подпись	Дата

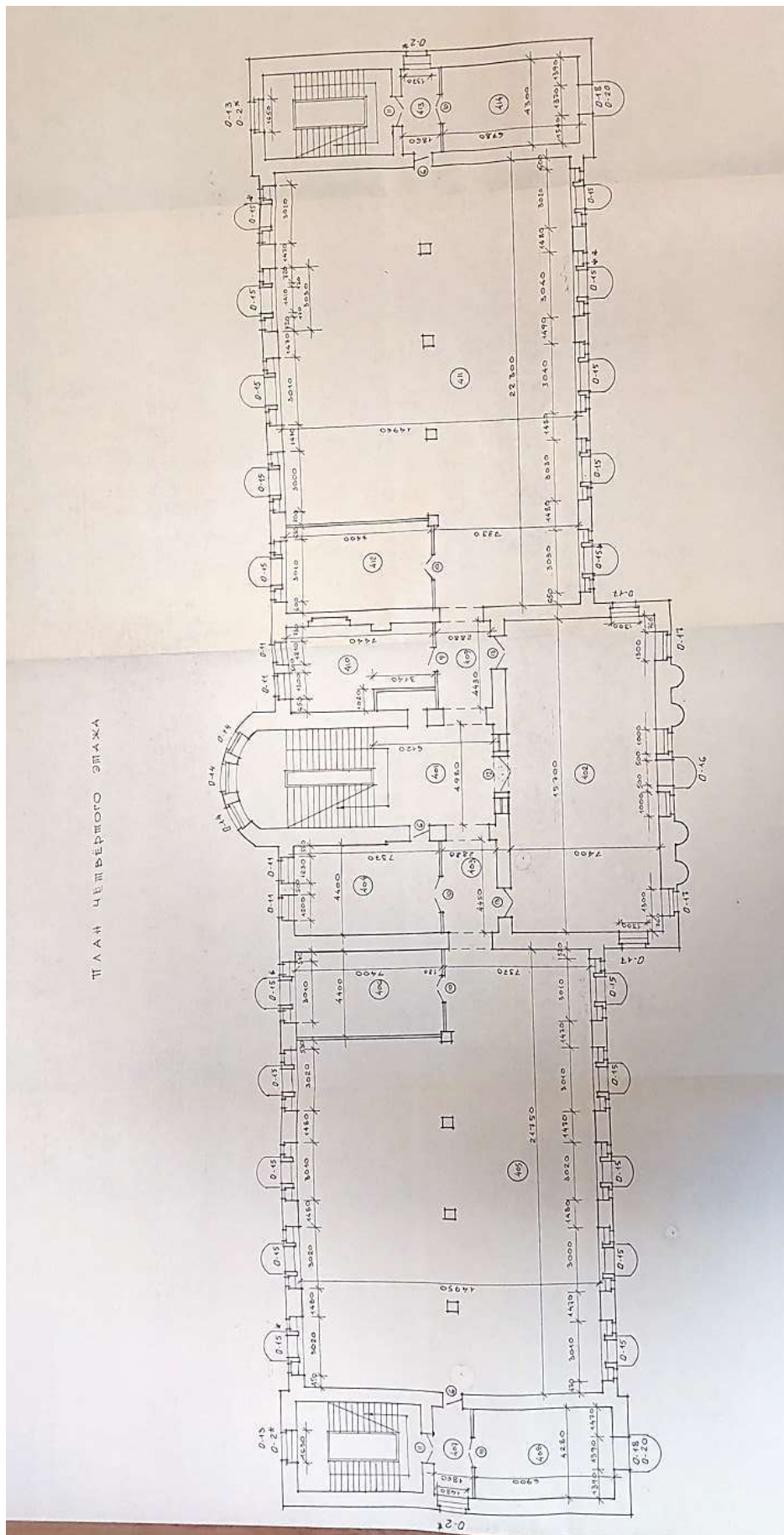
0018-2А-КНИ.1-ИАИ

Лист

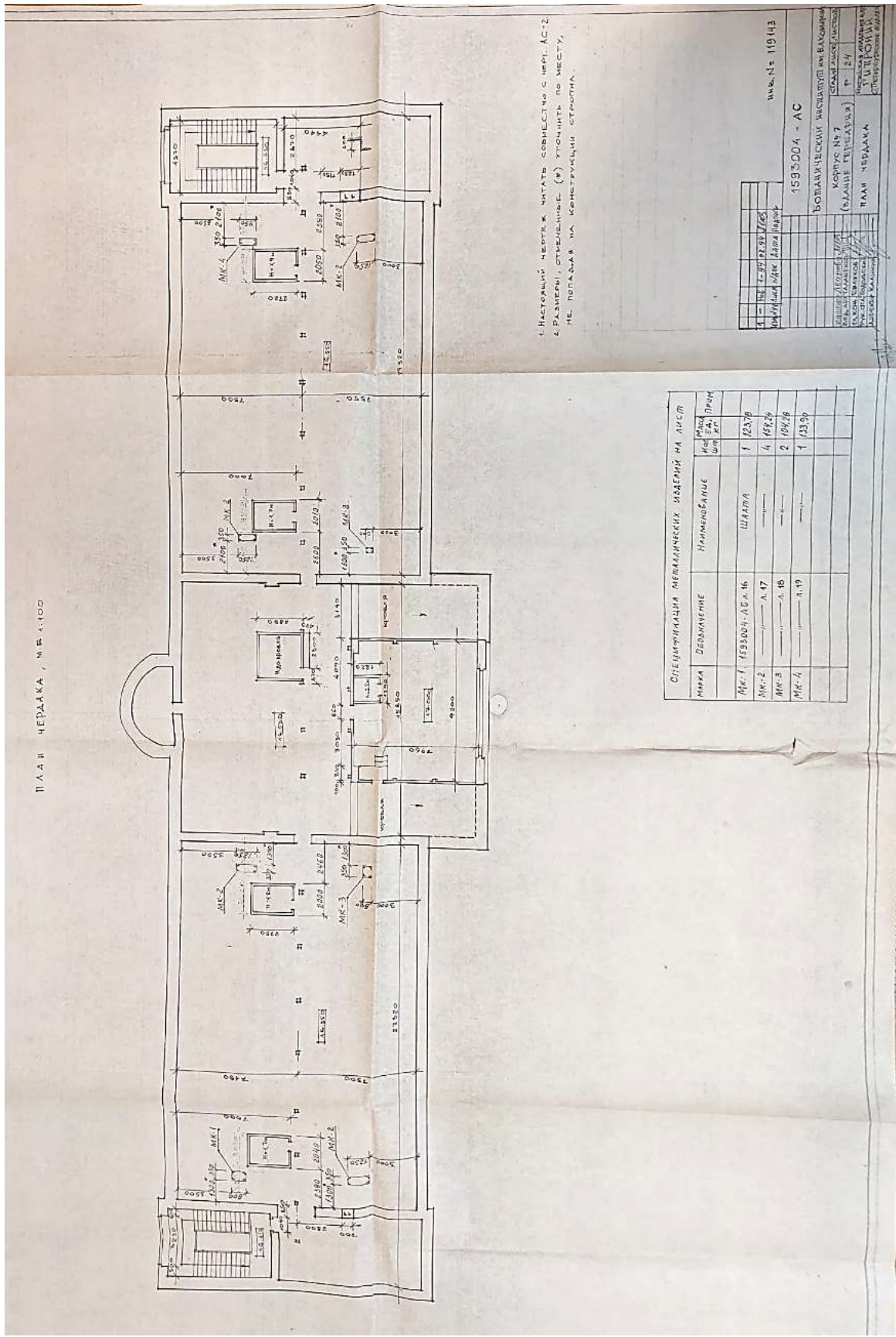
60



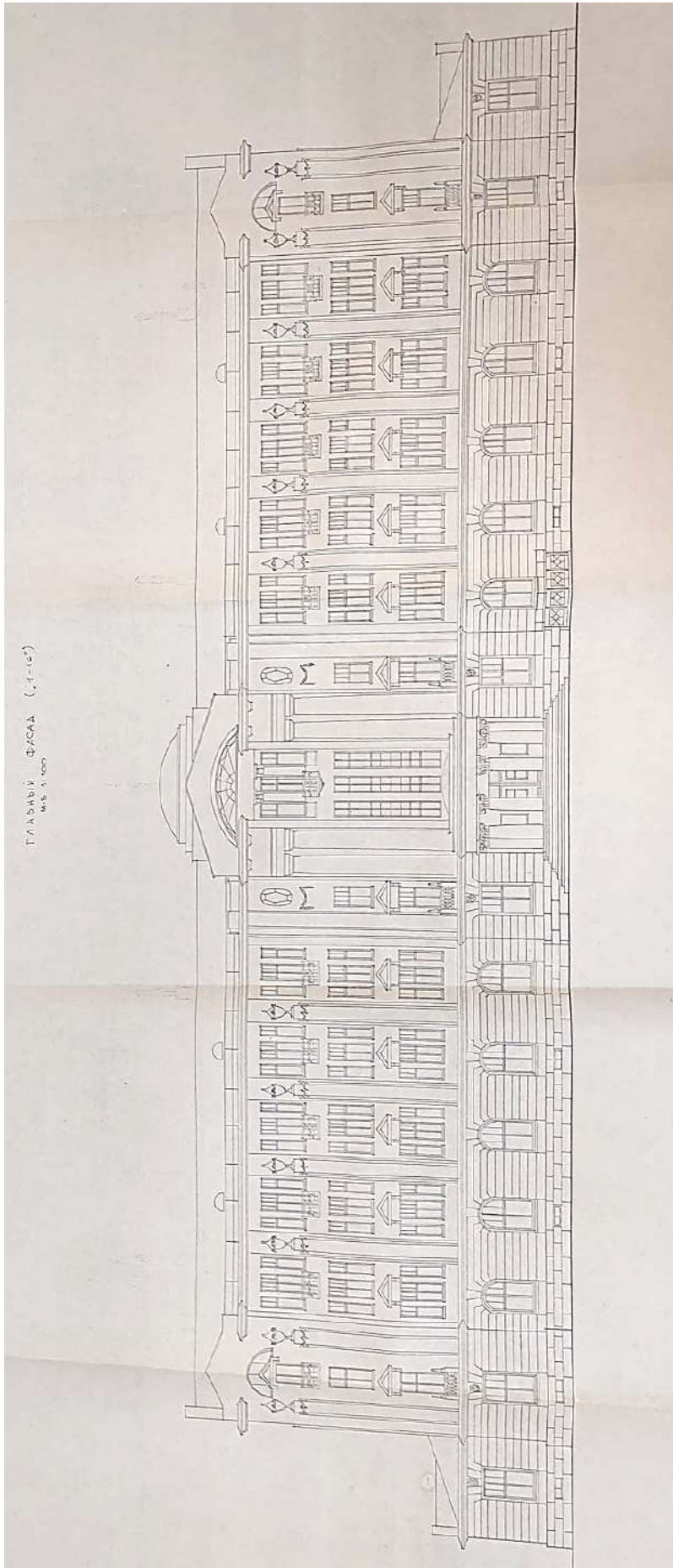
Илл. 44. План третьего этажа. Проект реконструкции корпуса №7 (здание Гербария). Ботанический институт им. В.Л.Комарова. Санкт-Петербургское отделение Российской Академии Наук ГИРОНИИ. 1993 г. // Источник: Архив БИН РАН




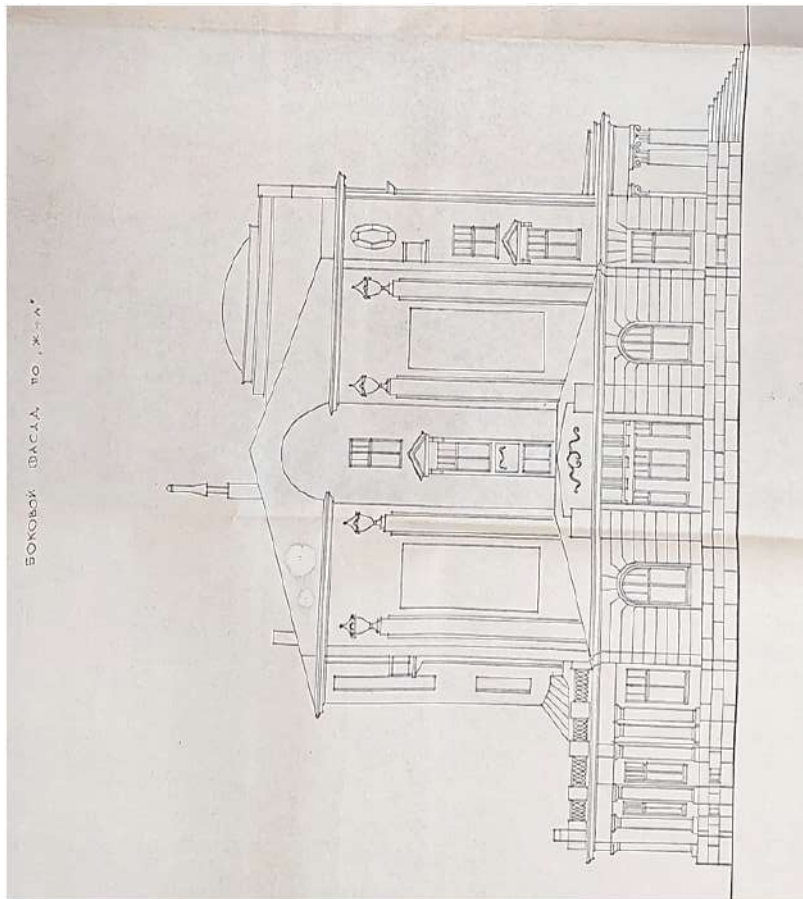
Илл. 45. План четвертого этажа. Проект реконструкции корпуса №7 (здание Гербария). Ботанический институт им. В.Л.Комарова. Санкт-Петербургское отделение Российской Академии Наук ГИПРОНИИ. 1993 г. // Источник: Архив БИН РАН




Илл. 46. План чердака. Проект реконструкции корпуса №7 (здание Гербария). Ботанический институт им. В.Л.Комарова. Санкт-Петербургское отделение Российской Академии Наук ГИПРОНИИ. 1993 г. // Источник: Архив БИН РАН



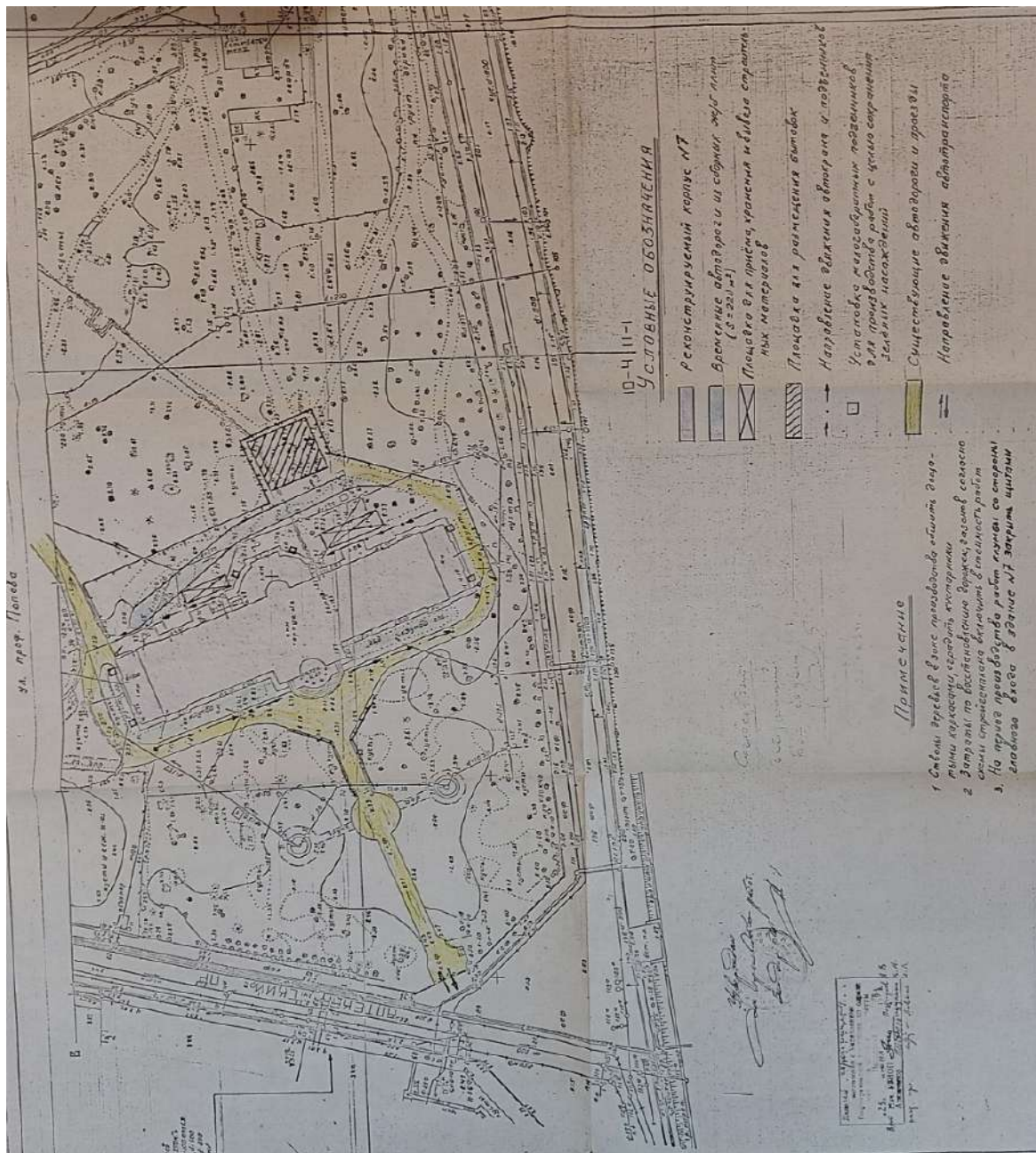
Илл. 54. Главный фасад. Проект реконструкции корпуса №7 (здание Гербария). Ботанический институт им. В.Л.Комарова. Санкт-Петербургское отделение Российской Академии Наук ГИПРОНИИ. 1993 г. // Источник: Архив БИН РАН



Илл. 55. Боковые фасады. Проект реконструкции корпуса №7 (здание Гербария). Ботанический институт им. В.Л.Комарова. Санкт-Петербургское отделение Российской Академии Наук ГИПРОНИИ. 1993 г. // Источник: Архив БИН РАН



Илл. 56. Фрагмент главного фасада. Проект реконструкции корпуса №7 (здание Гербария). Ботанический институт им. В.Л.Комарова. Санкт-Петербургское отделение Российской Академии Наук ГИПРОНИИ. 1993 г. // Источник: Архив БИН РАН



Илл. 57.

Стройгенплан. Проект реконструкции корпуса №7 (здание Гербария). Ботанический институт им. В.И.Комарова. Санкт-Петербургское отделение Российской Академии Наук ГИПРОНИИ. 1993 г. // Источник: Архив БИН РАН




Илл. 58. Участники закладки нового здания гербария Императорского Санкт-Петербургского ботанического сада. Автор съёмки неизвестен. Дата съёмки: 1912 г. // Источник: <https://humus.livejournal.com/3963152.html?view=comments>.



Илл. 59. Молебен перед закладкой нового здания гербария Императорского Санкт-Петербургского ботанического сада. Автор съёмки неизвестен. Дата съёмки: 1912 г. // Источник: <https://humus.livejournal.com/3963152.html?view=comments>.



Илл. 60. Закладка нового здания гербария Императорского Санкт-Петербургского ботанического сада. Автор съёмки неизвестен. Дата съёмки: 1912 г. // Источник: <https://humus.livejournal.com/3963152.html?view=comments>.



Илл. 61. Вторая Всероссийская кустарная выставка. Автор: К.К. Булла. // Источник: Журнал "Огонек" 1913 №12. 1913 г.



Илл. 62. Библиотека Ботанического сада. Автор съёмки: Штейнберг Яков Владимирович. Дата съёмки: 1913 г. // Источник: ЦГАКФФД СПб Д 19301.



Илл. 63. Новое здание Гербария и Библиотеки Императорского Ботанического сада Петра Великого. Автор съёмки неизвестен. Дата съёмки: 1915 г. // Источник: Архив БИН РАН.



Илл. 64. Боковой фасад здания гербария. Автор съёмки: Штейнберг Яков Владимирович. Дата съёмки: 1915 г. Источник: ЦГАКФФД СПб Е 18354



Илл. 65. Ботанический сад. Библиотека. Дата съёмки: 1915 г. Автор съёмки: Фотография ателье Буллы. Источник: ЦГАКФФД СПб Е 2015



Илл. 66. Фасад здания гербария Ботанического сада. Автор съёмки: Штейнберг Яков Владимирович. Дата съёмки: 1915 г. Источник: ЦГАКФФД СПб Е 18335



Илл. 67. Фасад нового гербария и библиотеки Ботанического сада. Автор съёмки: Фотография ателье Буллы. Дата съёмки: 1915 г. Источник: ЦГАКФФД СПб Е 2016



Илл. 68. Хранилище гербария. Автор съёмки: Фотография ателье Буллы. Дата съёмки: 1915 г.
Источник: ЦГАКФФД СПб Е 2017



Илл. 69. Группа служащих Ботанического сада на открытии нового помещения гербария и библиотеки. Автор съёмки: Фотография ателье Буллы. Дата съёмки: 1915 г. Источник: ЦГАКФФД СПб Е 2014



Илл. 70. Одно из хранилищ гербария. Автор съёмки: Фотография ателье Буллы. Дата съёмки: 1915 г.
Источник: ЦГАКФФД СПб Е 2018



Илл. 71. Здание гербария и библиотеки. «Столица и усадьба». № 33, 1915. С. 13 // Источник:
<https://www.citywalls.ru/house18160.html>




Илл. 72. Часть главного фасада здания гербария и библиотеки. ЕОАХ. Вып. 11, 1916 (Из рекламы услуг Черноморского строительного общества) // Источник: <https://www.citywalls.ru/house18160.html>



Илл. 73. «Ботанический институт Академии наук. Гербарий», открытка. Период создания: первая половина XX в. Номер в Госкаталоге: 28327716. Номер по КП (ГИК): ГМЗ Пф КП 76163/56. Инвентарный номер: ПДМП 5757/56-от // Источник: <https://goskatalog.ru/portal/#/collections?id=28497685>



Илл. 74. Фасад здания гербария Ботанического сада. Фотография. Автор съемки неизвестен. 1921 г.



Илл. 75. Ботанический сад, улица профессора Попова, дом № 2, Петроградский район. Период создания: 1930-е гг. Номер в Госкаталоге: 39864019. Номер по КП (ГИК): ГМИ СПб 162889. Инвентарный номер: ГМИ СПб Инв. №-II-Б-17702 ф // Источник: <https://goskatalog.ru/portal/#/collections?id=40092023>



Илл. 76. Ботанический сад, улица профессора Попова, дом № 2, Петроградский район. Период создания: 1930-е гг. Номер в Госкаталоге: 39864055. Номер по КП (ГИК): ГМИ СПб 162886. Инвентарный номер: ГМИ СПб Инв. №-П-Б-17699 ф // Источник: <https://goskatalog.ru/portal/#/collections?id=40091985>



Илл. 77. Ботанический сад, улица профессора Попова, дом № 2, Петроградский район. Период создания: 1930-е гг. Номер в Госкаталоге: 39864092. Номер по КП (ГИК): ГМИ СПб 162890. Инвентарный номер: ГМИ СПб Инв. №-П-Б-17703 ф // Источник: <https://goskatalog.ru/portal/#/collections?id=40091945>



Илл. 78. Здание гербария и библиотеки. Главный фасад. Архит. И.А. Дитрих. Снимок 1935 г. // Источник: Ботанический сад: здания и сооружения. Историческая справка. Том II. Фото – иллюстрации. Академия наук СССР Ботанический институт им. В.Л. Комарова. 1985 г. П. 94-1. Отдел систематизации, популяризации и хранения документированной информации об объектах культурного наследия (Архив КГИОП).



Илл. 79. Выступление самодеятельности Ботанического сада. 1938 г. Номер в Госкаталоге: 11348427. Номер по КП (ГИК): ГММОБЛ КП 4733. Инвентарный номер: ФФ 918. // Источник: <https://goskatalog.ru/portal/#/collections?id=11458979>



Илл. 80. Фотография. Выступление самодеятельности Ботанического сада. Период создания: 1938 г.
 Номер в Госкаталоге: 11348426. Номер по КП (ГИК): ГММОБЛ КП 4734. Инвентарный номер: ФФ 919
 // Источник: <https://goskatalog.ru/portal/#/collections?id=11458980>



Илл. 81. Фасад здания гербария. Фотография. Автор съемки неизвестен. 1938 г.



Илл. 82. Повреждённый угол здания гербария. Автор съёмки: Лаптев Сергей Дмитриевич. Дата съёмки: май 1945 г. Источник: ЦГАКФФД СПб Ар 202686



Илл. 83. Набережная реки Карповки. 1945–1946 гг. // Источник: <https://pastvu.com/p/1387752>



Илл. 84. Ботанический институт им. В.Л. Комарова Академии Наук СССР. Период создания: 1947 г.
 Номер в Госкаталоге: 40487425. Номер по КП (ГИК): ГМИ СПб 206745. Инвентарный номер: ГМИ
 СПб Инв. №-VII-2086 кб // Источник: <https://goskatalog.ru/portal/#/collections?id=40707573>



Илл. 85. Ботанический институт и сад. 1947–1953 гг. // Источник: <https://pastvu.com/p/859228>



Илл. 86. Здание Ботанического института АН СССР имени В. Л. Комарова (улица Профессора Попова, дом 2). Главное здание. Период создания: 1950-е гг. Луговой Г. И., фотограф. Номер в Госкаталоге: 43760838. Номер по КП (ГИК): ГМИ СПб 279511. Инвентарный номер: ГМИ СПб Инв. №- II-Б-12349 н // Источник: <https://goskatalog.ru/portal/#/collections?id=44002037>




Илл. 87. Ботанический институт им. В.Л. Комарова. 1953 г. Автор: М.А.Величко, С.П.Иванов, Л.Л.Зиверт, М.А.Мицкевич. Источник: Ленинград. Виды города. М. 1954 ИзоГиз. Составитель М.Е.Кунин. Подписано в печать 20.02.1954, с.176 73



Илл. 88. Ботанический институт; главный фасад. Период создания: 1953 г. Номер в Госкаталоге: 39865923. Номер по КП (ГИК): ГМИ СПб 414377. Инвентарный номер: ГМИ СПб Инв. №- П-2104 кр // Источник: <https://goskatalog.ru/portal/#/collections?id=40094019>



Илл. 89. Ботанический институт и сад. 1955–1960 гг. // Источник: <https://pastvu.com/p/590804>



Илл. 90. Ботанический институт им. В.Л. Комарова. Фото 1950-х гг. // Источник: <https://www.citywalls.ru/house18160.html>



Илл. 91. Ботанический институт имени В. Л. Комарова. 1956 г. // Источник: <https://pastvu.com/p/1455829>



Илл. 92. Знак почтовой оплаты СССР. Ленинград. Ботанический институт 250 лет. б/д. Номер в Госкаталоге:42737971. Номер по КП (ГИК): ЕИКМ ОФ 6149\39 // Источник: <https://goskatalog.ru/portal/#/collections?id=42964898>



Илл. 93. Ботанический сад, западный фасад здания гербария. 1960–1970 гг. // Источник: <https://pastvu.com/p/1503740>



Илл. 94. Лосин Б. С., фотограф. Главное здание Ботанического института АН СССР. Период создания: 1962 г. Номер в Госкаталоге: 27774934. Номер по КП (ГИК): ГМИ СПб 422388. Инвентарный номер: ГМИ СПб Инв. №-II-A-2627 н // Источник: <https://goskatalog.ru/portal/#/collections?id=27934136>



Илл. 95. Ботанический институт им. В.Л. Комарова. Здание гербария и библиотеки, открытка из набора «250 лет Ботаническому институту им. В.Л. Комарова АН СССР». Период создания: 1964. Номер в Госкаталоге: 34357664. Номер по КП (ГИК): ГМЗ Пф КП 77751/37. Инвентарный номер: ПДМП 5868/37-от.




Илл. 96. Ботанический сад. 1965–1970 гг. //
Источник: <https://pastvu.com/p/1503736>



Илл. 97. Возле ограды Ботанического сада.
1965–1970 гг. // Источник:
<https://pastvu.com/p/1664123>



Илл. 98. Возле ограды Ботанического сада. 1965–1970 гг. // Источник:<https://pastvu.com/p/1664121>



Илл. 99. Вид на центральный фасад здания института. Вид на центральный фасад здания института.
Дата съёмки: 1973 г. Источник: ЦГАКФФД СПб Бр 65676



Илл. 100. Центральный фасад здания института. Автор съёмки: Червяков Борис Петрович. Дата съёмки: 1973 г. Источник: ЦГАКФФД СПб Бр 65675



Илл. 101. Ботанический сад. 1976 г. // Источник: <https://pastvu.com/p/1905539>



Илл. 102. Общий вид центрального фасада здания Ботанического института (архитектор А.И. Дитрих, 1914 год). Автор съёмки: Овчинников Кирилл Владимирович. Дата съёмки: август 1976 год. Источник: ЦГАКФФД СПб Ар 248602



Илл. 103. Ботанический институт. 1986 г. // Источник: <https://pastvu.com/p/1902766>



Илл. 104. Ботанический институт. 1986–1990 гг. // Источник: <https://pastvu.com/p/1506015>



Илл. 105. Ботанический сад, западный фасад здания гербария. 1996–2000 гг. // Источник: <https://pastvu.com/p/711261>



Илл. 106. Вход в Ботанический сад. 1998–2000 гг. // Источник: <https://pastvu.com/p/1039424>

Приложение № 13 к Акту
по результатам государственной историко-культурной экспертизы проектной
документации на проведение работ по сохранению объекта культурного наследия
федерального значения «Гербарий и библиотека» по адресу: Санкт-Петербург, улица
Профессора Попова, дом 2, литера А (Санкт-Петербург, Профессора Попова ул., 2, корп.7)
и объекта культурного наследия федерального значения «Ботанический сад» по адресу:
Санкт-Петербург, улица Профессора Попова, дом 2, Аптекарская наб., Аптекарский
просп., р. Карповки наб., входящих в состав объекта культурного наследия федерального
значения «Ботанический сад»: «Выполнение работ по сохранению объекта культурного
наследия (инженерные изыскания, подготовка проектной документации для капитального
ремонта объекта недвижимого имущества, а также проведение государственной
экспертизы указанной проектной документации и результатов указанных инженерных
изысканий) для капитального ремонта, реставрации и приспособления для современного
использования объекта культурного наследия федерального значения «Гербарий
и библиотека», расположенного по адресу: г. Санкт-Петербург, ул. Профессора Попова, д.
2, лит. А», шифр: 0018-2А, разработанной ООО «МВ-Проект» в 2024 году

Иная документация

ВЫПИСКА ИЗ РЕЕСТРА ЛИЦЕНЗИЙ
на осуществление деятельности по сохранению объектов
культурного наследия (памятников истории и культуры) народов
Российской Федерации

Министерство культуры Российской Федерации

(наименование лицензирующего органа)



Выписка из реестра лицензий по состоянию на 17.04.2024*

1. Статус лицензии:

действующая

(действующая/приостановлена/приостановлена частично/прекращена)

2. Регистрационный номер лицензии: МКРФ 02460; номер лицензии в Едином реестре учета лицензий: Л040-00103-00/00403891

3. Дата предоставления лицензии: 15.04.2015

4. Полное и (в случае, если имеется) сокращенное наименование, в том числе фирменное наименование, и организационно-правовая форма юридического лица, адрес его места нахождения, номер телефона, адрес электронной почты, государственный регистрационный номер записи о создании юридического лица:

Общество с ограниченной ответственностью «МВ-Проект»; ООО «МВ-Проект»;
127521, г. Москва, вн.тер.г. муниципальный округ Марьино Роцца, 17-й Марьиной
Роцци пр-д, д. 4, к. 1, пом. 22/17; +7(926) 525-05-01; mw-project@mail.ru;
ОГРН: 1077759693703

(заполняется в случае, если лицензиатом является юридическое лицо)

5. Полное и (в случае, если имеется) сокращенное наименование иностранного юридического лица, полное и (в случае, если имеется) сокращенное наименование филиала иностранного юридического лица, аккредитованного в соответствии с Федеральным законом «Об иностранных инвестициях в Российской Федерации», адрес (место нахождения), номер телефона и адрес электронной почты филиала иностранного юридического лица на территории Российской Федерации, номер записи об аккредитации филиала иностранного юридического лица в государственном реестре аккредитованных филиалов, представительств иностранных юридических лиц:

(заполняется в случае, если лицензиатом является иностранное юридическое лицо)

6. Фамилия, имя и (в случае, если имеется) отчество индивидуального предпринимателя, государственный регистрационный номер записи о государственной регистрации индивидуального предпринимателя, а также иные сведения, предусмотренные пунктом 5 части 2 статьи 21 Федерального закона «О лицензировании отдельных видов деятельности»:

(заполняется в случае, если лицензиатом является индивидуальный предприниматель)

7. Идентификационный номер налогоплательщика:

7714710104

8. Адреса мест осуществления отдельного вида деятельности, подлежащего лицензированию, и (или) другие данные, позволяющие идентифицировать место осуществления лицензируемого вида деятельности:

127521, г. Москва, вн.тер.г. муниципальный округ Марьино Роцца, 17-й Марьиной Роцци пр-д,
д. 4, к. 1, пом. 22/17

9. Лицензируемый вид деятельности с указанием выполняемых работ, оказываемых услуг, составляющих лицензируемый вид деятельности:

- разработка проектной документации по консервации, реставрации и воссозданию объектов культурного наследия (памятников истории и культуры) народов Российской Федерации;
- разработка проектной документации по ремонту и приспособлению объектов культурного наследия (памятников истории и культуры) народов Российской Федерации.

10. Дата вынесения лицензирующим органом решения о предоставлении лицензии и при наличии реквизиты такого решения:

№ 863 от 15.04.2015

11. Настоящая лицензия переоформлена на основании решения лицензирующего органа – приказа:

№ 877 от 01.07.2019

(иные сведения)

* Выписка носит информационный характер, после ее составления в реестр лицензий могли быть внесены изменения.

ВЫПИСКА ИЗ РЕЕСТРА ЛИЦЕНЗИЙ
на осуществление деятельности по сохранению объектов
культурного наследия (памятников истории и культуры) народов
Российской Федерации

Министерство культуры Российской Федерации

(наименование лицензирующего органа)



Выписка из реестра лицензий по состоянию на 05.09.2023*

1. Статус лицензии:

действующая

(действующая/приостановлена/приостановлена частично/прекращена)

2. Регистрационный номер лицензии: МКРФ 23853; номер лицензии в Едином реестре учета лицензий: Л040-00103-00/00673380

3. Дата предоставления лицензии: 04.09.2023

4. Полное и (в случае, если имеется) сокращенное наименование, в том числе фирменное наименование, и организационно-правовая форма юридического лица, адрес его места нахождения, номер телефона, адрес электронной почты, государственный регистрационный номер записи о создании юридического лица:

(заполняется в случае, если лицензиатом является юридическое лицо)

5. Полное и (в случае, если имеется) сокращенное наименование иностранного юридического лица, полное и (в случае, если имеется) сокращенное наименование филиала иностранного юридического лица, аккредитованного в соответствии с Федеральным законом «Об иностранных инвестициях в Российской Федерации», адрес (место нахождения), номер телефона и адрес электронной почты филиала иностранного юридического лица на территории Российской Федерации, номер записи об аккредитации филиала иностранного юридического лица в государственном реестре аккредитованных филиалов, представительств иностранных юридических лиц:

(заполняется в случае, если лицензиатом является иностранное юридическое лицо)

6. Фамилия, имя и (в случае, если имеется) отчество индивидуального предпринимателя, государственный регистрационный номер записи о государственной регистрации индивидуального предпринимателя, а также иные сведения, предусмотренные пунктом 5 части 2 статьи 21 Федерального закона «О лицензировании отдельных видов деятельности»:

Курленьиз Галина Александровна;
198335, г Санкт-Петербург;
ОГРНИП: 317784700067609

(заполняется в случае, если лицензиатом является индивидуальный предприниматель)

7. Идентификационный номер налогоплательщика:

781626150075

8. Адреса мест осуществления отдельного вида деятельности, подлежащего лицензированию, и (или) другие данные, позволяющие идентифицировать место осуществления лицензируемого вида деятельности:

198335, г Санкт-Петербург

9. Лицензируемый вид деятельности с указанием выполняемых работ, оказываемых услуг, составляющих лицензируемый вид деятельности:

- разработка проектной документации по консервации, реставрации и воссозданию объектов культурного наследия (памятников истории и культуры) народов Российской Федерации;
 - разработка проектной документации по ремонту и приспособлению объектов культурного наследия (памятников истории и культуры) народов Российской Федерации.
-

10. Дата вынесения лицензирующим органом решения о предоставлении лицензии и при наличии реквизиты такого решения:

№ 2554 от 04.09.2023

11.

(иные сведения)

* Выписка носит информационный характер, после ее составления в реестр лицензий могли быть внесены изменения.

ВЫПИСКА ИЗ РЕЕСТРА ЛИЦЕНЗИЙ
на осуществление деятельности по сохранению объектов
культурного наследия (памятников истории и культуры) народов
Российской Федерации

Министерство культуры Российской Федерации

(наименование лицензирующего органа)



Выписка из реестра лицензий по состоянию на 18.01.2024*

1. Статус лицензии:

действующая

(действующая/приостановлена/приостановлена частично/прекращена)

2. Регистрационный номер лицензии: МКРФ 02355; номер лицензии в Едином реестре учета лицензий: Л040-00103-00/00403852

3. Дата предоставления лицензии: 16.03.2015

4. Полное и (в случае, если имеется) сокращенное наименование, в том числе фирменное наименование, и организационно-правовая форма юридического лица, адрес его места нахождения, номер телефона, адрес электронной почты, государственный регистрационный номер записи о создании юридического лица:

Общество с ограниченной ответственностью
«Архитектурная мастерская Сахновского»; ООО «АМС»;
199155, г. Санкт-Петербург, ул. Уральская, д. 13, лит. К,
каб. 215, 213; +7(921) 933-29-32; i.polovtsev@archms.ru;
ОГРН: 1027804906910

(заполняется в случае, если лицензиатом является юридическое лицо)

5. Полное и (в случае, если имеется) сокращенное наименование иностранного юридического лица, полное и (в случае, если имеется) сокращенное наименование филиала иностранного юридического лица, аккредитованного в соответствии с Федеральным законом «Об иностранных инвестициях в Российской Федерации», адрес (место нахождения), номер телефона и адрес электронной почты филиала иностранного юридического лица на территории Российской Федерации, номер записи об аккредитации филиала иностранного юридического лица в государственном реестре аккредитованных филиалов, представительств иностранных юридических лиц:

(заполняется в случае, если лицензиатом является иностранное юридическое лицо)

6. Фамилия, имя и (в случае, если имеется) отчество индивидуального предпринимателя, государственный регистрационный номер записи о государственной регистрации индивидуального предпринимателя, а также иные сведения, предусмотренные пунктом 5 части 2 статьи 21 Федерального закона «О лицензировании отдельных видов деятельности»:

(заполняется в случае, если лицензиатом является индивидуальный предприниматель)

7. Идентификационный номер налогоплательщика:

7810684390

8. Адреса мест осуществления отдельного вида деятельности, подлежащего лицензированию, и (или) другие данные, позволяющие идентифицировать место осуществления лицензируемого вида деятельности:

199155, г. Санкт-Петербург, ул. Уральская, д. 13, лит. К, каб. 215, 213

9. Лицензируемый вид деятельности с указанием выполняемых работ, оказываемых услуг, составляющих лицензируемый вид деятельности:

- разработка проектной документации по консервации, реставрации и воссозданию объектов культурного наследия (памятников истории и культуры) народов Российской Федерации;
- разработка проектной документации по ремонту и приспособлению объектов культурного наследия (памятников истории и культуры) народов Российской Федерации.

10. Дата вынесения лицензирующим органом решения о предоставлении лицензии и при наличии реквизиты такого решения:

№ 386 от 16.03.2015

11. Настоящая лицензия переоформлена на основании решения лицензирующего органа – приказа:

№ 498 от 04.04.2017

№ 384 от 04.04.2019

(иные сведения)

* Выписка носит информационный характер, после ее составления в реестр лицензий могли быть внесены изменения.

ВЫПИСКА ИЗ РЕЕСТРА ЛИЦЕНЗИЙ
на осуществление деятельности по сохранению объектов
культурного наследия (памятников истории и культуры) народов
Российской Федерации

Министерство культуры Российской Федерации

(наименование лицензирующего органа)



Выписка из реестра лицензий по состоянию на 25.06.2024*

1. Статус лицензии:

действующая

(действующая/приостановлена/приостановлена частично/прекращена)

2. Регистрационный номер лицензии: МКРФ 04644; номер лицензии в Едином реестре учета лицензий: Л040-00103-00/00404884

3. Дата предоставления лицензии: 12.10.2017

4. Полное и (в случае, если имеется) сокращенное наименование, в том числе фирменное наименование, и организационно-правовая форма юридического лица, адрес его места нахождения, номер телефона, адрес электронной почты, государственный регистрационный номер записи о создании юридического лица:

Общество с ограниченной ответственностью «Северо-
Западное Проектное Бюро»; ООО «СевЗап ПБ»;
190020, г. Санкт-Петербург, вн. тер. г. муниципальный округ Екатеринингофский, наб.
Обводного канала, д. 199-201, лит. Н, эт. 2, пом. 3; +7 (812) 339-00-19; s-z-pb@yandex.ru;
ОГРН: 1137847397225

(заполняется в случае, если лицензиатом является юридическое лицо)

5. Полное и (в случае, если имеется) сокращенное наименование иностранного юридического лица, полное и (в случае, если имеется) сокращенное наименование филиала иностранного юридического лица, аккредитованного в соответствии с Федеральным законом «Об иностранных инвестициях в Российской Федерации», адрес (место нахождения), номер телефона и адрес электронной почты филиала иностранного юридического лица на территории Российской Федерации, номер записи об аккредитации филиала иностранного юридического лица в государственном реестре аккредитованных филиалов, представительств иностранных юридических лиц:

(заполняется в случае, если лицензиатом является иностранное юридическое лицо)

6. Фамилия, имя и (в случае, если имеется) отчество индивидуального предпринимателя, государственный регистрационный номер записи о государственной регистрации индивидуального предпринимателя, а также иные сведения, предусмотренные пунктом 5 части 2 статьи 21 Федерального закона «О лицензировании отдельных видов деятельности»:

(заполняется в случае, если лицензиатом является индивидуальный предприниматель)

7. Идентификационный номер налогоплательщика:

7811563046

8. Адреса мест осуществления отдельного вида деятельности, подлежащего лицензированию, и (или) другие данные, позволяющие идентифицировать место осуществления лицензируемого вида деятельности:

190020, г. Санкт-Петербург, вн. тер. г. муниципальный округ
Екатерингофский, наб. Обводного канала, д. 199-201, лит. Н, эт. 2, пом. 3

9. Лицензируемый вид деятельности с указанием выполняемых работ, оказываемых услуг, составляющих лицензируемый вид деятельности:

- разработка проектной документации по консервации, реставрации и воссозданию объектов культурного наследия (памятников истории и культуры) народов Российской Федерации;
- разработка проектной документации по ремонту и приспособлению объектов культурного наследия (памятников истории и культуры) народов Российской Федерации.

10. Дата вынесения лицензирующим органом решения о предоставлении лицензии и при наличии реквизиты такого решения:

№ 1726 от 12.10.2017

11. Настоящая лицензия переоформлена на основании решения лицензирующего органа – приказа:

№ 504 от 24.04.2019

№ 1246 от 20.10.2020

№ 1209 от 24.06.2024

(иные сведения)

* Выписка носит информационный характер, после ее составления в реестр лицензий могли быть внесены изменения.

Идентификатор записи реестра **4432512**

Полное наименование **Общество с ограниченной ответственностью «ОСК проект»**

Сокращенное наименование **ООО «ОСК проект»**

ИНН **7714868980**

ОГРН/ОГРНИП **1127746247199**

Номер лицензии **МКРФ 00792**

Дата регистрации лицензии **2013-05-23**

Номер приказа **554**

Дата приказа **2013-05-23**

Перечень видов работ лицензионной деятельности

Разработка проектной документации по консервации, реставрации и воссозданию объектов культурного наследия (памятников истории и культуры) народов Российской Федерации **1**

Разработка проектной документации по ремонту и приспособлению объектов культурного наследия (памятников истории и культуры) народов Российской Федерации **1**

Адрес

Адрес **127083, г. Москва, ул. 8 Марта, д. 1, стр. 12, эт. 5, пом. XXXI, ком. 23**

Приказ о переоформлении

Приказ о переоформлении

Номер приказа о переоформлении лицензии **1961**

Дата приказа о переоформлении лицензии **2018-11-09**

Наименование, дательный падеж **Обществу с ограниченной ответственностью «ОСК проект»**

Наименование, родительный падеж **Общества с ограниченной ответственностью «ОСК проект»**

Сведения о статусе лицензии

код статуса **1**

Статус Лицензии **действующая**

Ссылка на лицензию - портал Открытых Данных Минкультуры России

[https://opendata.mkrf.ru/opendata/7705851331-heritage_safekeeping_licenses/\\$/4432512](https://opendata.mkrf.ru/opendata/7705851331-heritage_safekeeping_licenses/$/4432512)

Крайний срок первичного прохождения лицензиатами процедуры периодического подтверждения соответствия лицензионным требованиям **2027-08-26**

Сведения о первоисточнике записи **/cdm/v2/registries/HeritageSafekeepingLicenses/4432512**

категория объекта в исходной информационной системе **registry-heritage-safekeeping-license**

дата создания записи **2019-01-25T11:42:19+03:00**

дата обновления записи **2022-10-04T16:12:44+03:00**