



ФЕДЕРАЛЬНОЕ ГОСУДАРСТВЕННОЕ БЮДЖЕТНОЕ УЧРЕЖДЕНИЕ НАУКИ
ИНСТИТУТ ИСТОРИИ МАТЕРИАЛЬНОЙ КУЛЬТУРЫ
РОССИЙСКОЙ АКАДЕМИИ НАУК (ИИМК РАН)

Дворцовая наб., 18, лит. А, Санкт-Петербург, 191186
тел. +7 (812) 5715092, факс +7 (812) 5716271, Эл. почта: admin@archeo.ru
ОКПО: 02698499, ОГРН: 1027809188527, ИНН: 7825004658, КПП: 784101001

УТВЕРЖДАЮ

Директор Центра спасательной
археологии ИИМК РАН

Соловьева Н.Ф.

«25» октября 2024 г.

Акт государственной историко-культурной экспертизы земельного участка, подлежащего воздействию земляных, строительных, мелиоративных и (или) хозяйственных работ, предусмотренных статьей 25 Лесного кодекса Российской Федерации работ по использованию лесов (за исключением работ, указанных в пунктах 3, 4 и 7 части 1 статьи 25 Лесного кодекса Российской Федерации) и иных работ в случае, если федеральный орган охраны объектов культурного наследия и орган охраны объектов культурного наследия субъекта Российской Федерации не имеют данных об отсутствии на указанных землях объектов археологического наследия, включенных в реестр, и выявленных объектов археологического наследия (земельного участка по адресу: «Мост км 15 +970 по Приморскому шоссе в пос. Смолячково через р. Приветная», расположенного по адресу: г. Санкт-Петербург, г. Зеленогорск, автодорога Зеленогорск-Приморск», протяженностью 138 м)

Заказчик: ООО «Промдорснаб-запад»

г. Санкт-Петербург, Курортный район, г. Зеленогорск, автодорога Зеленогорск-Приморск
2024

Акт государственной историко-культурной экспертизы земельного участка, подлежащего воздействию земляных, строительных, мелиоративных и (или) хозяйственных работ, предусмотренных статьей 25 Лесного кодекса Российской Федерации работ по использованию лесов (за исключением работ, указанных в пунктах 3, 4 и 7 части 1 статьи 25 Лесного кодекса Российской Федерации) и иных работ в случае, если федеральный орган охраны объектов культурного наследия и орган охраны объектов культурного наследия субъекта Российской Федерации не имеют данных об отсутствии на указанных землях объектов археологического наследия, включенных в реестр, и выявленных объектов археологического наследия (земельного участка по адресу: «Мост км 15 +970 по Приморскому шоссе в пос. Смолячково через р. Приветная», расположенного по адресу: г. Санкт-Петербург, г. Зеленогорск, автодорога Зеленогорск-Приморск», протяженностью 138 м)

Настоящий акт государственной историко-культурной экспертизы составлен в соответствии с Положением о государственной историко-культурной экспертизе, утвержденным постановлением Правительства Российской Федерации от 25 апреля 2024 г. № 530.

Дата начала проведения экспертизы: «23» июля 2024 г.

Дата окончания экспертизы: «25» октября 2024 г.

Место проведения экспертизы: г. Санкт-Петербург, Курортный район, г. Зеленогорск, автодорога Зеленогорск-Приморск

Заказчик экспертизы: ООО «Промдорснаб-запад»

Юридический / Почтовый адрес: 214004, г. Смоленск, ул. Багратиона, 4, Офис 47

ИНН 6732181571

КПП 673201001

ОГРН 1196733012178

Контактный телефон: +7 (936) 666-43-72

Тел. бухгалтерии: +7 (921) 405-85-19

Электронная почта: pds.zapad@yandex.ru

Сведения об экспертной организации:

Полное наименование	Федеральное государственное бюджетное учреждение науки Институт истории материальной культуры Российской академии наук
----------------------------	---

Краткое наименование	ИИМК РАН
Организационно-правовая форма	Федеральное государственное бюджетное учреждение науки
Ведомственная принадлежность	Министерство науки и высшего образования Российской Федерации
Адрес	Российская Федерация, 191186, Санкт-Петербург, Дворцовая наб. 18, лит. А
Реквизиты	ИНН 7825004658 КПП 784101001 ОГРН: 1027809188527 ОКПО: 0269849 ОКВЭД 72.20

На основании пп. б) п.7 Положения о государственной историко-культурной экспертизе, утвержденного постановлением Правительства Российской Федерации от 25 апреля 2024 г. № 530 ИИМК РАН соответствует требованию в части кадрового состава, как юридическое лицо, привлекаемое в качестве эксперта (см. Приложение 9).

Сведения об эксперте:

Фамилия, имя, отчество	Субботин Андрей Викторович
Образование	высшее
Специальность	история
Ученая степень (звание)	кандидат исторических наук
Стаж работы	47 лет
Место работы и должность	ст.н.с. ИИМК РАН
Реквизиты аттестации	Государственный эксперт по проведению историко-культурной экспертизы (приказ Министерства культуры Российской Федерации № 1668 от 11.10.2021 г. «Об утверждении статуса аттестованного эксперта по проведению государственной историко-культурной экспертизы») (п. 26)) Объекты экспертизы: <ul style="list-style-type: none"> - выявленные объекты культурного наследия в целях обоснования целесообразности включения данных объектов в реестр; - документы, обосновывающие включение объектов культурного наследия в реестр; - документы, обосновывающие исключение объектов

	<p>культурного наследия из реестра;</p> <ul style="list-style-type: none"> - земли, подлежащие воздействию земляных, строительных, мелиоративных, хозяйственных работ, предусмотренных статьей 25 Лесного кодекса Российской Федерации работ по использованию лесов (за исключением работ, указанных в пунктах 3, 4 и 7 части 1 статьи 25 Лесного кодекса Российской Федерации) и иных работ, в случае, если указанные земли расположены в границах территорий, утвержденных в соответствии с пунктом 34.2 пункта 1 статьи 9 Федерального закона; - документация или разделы документации, обосновывающие меры по обеспечению сохранности объекта культурного наследия, включенного в реестр, выявленного объекта культурного наследия либо объекта, обладающего признаками объекта культурного наследия, при проведении земляных, мелиоративных, хозяйственных работ, указанных в настоящей статье работ, указанных в статье 30 Федерального закона работ по использованию лесов и иных работ в границах территории объекта культурного наследия либо на земельном участке, непосредственно связанном с земельным участком в границах территории объекта культурного наследия; - документация, за исключением научных отчетов о выполненных археологических полевых работах, содержащая результаты исследований, в соответствии с которыми определяется наличие или отсутствие объектов, обладающих признаками объекта культурного наследия, на земельном участке, подлежащих воздействию земляных, строительных, мелиоративных, хозяйственных работ, указанных в статье 30 Федерального закона работ по использованию лесов и иных работ.
--	--

В соответствии с законодательством Российской Федерации эксперт несет ответственность за достоверность сведений, изложенных в заключении экспертизы.

Эксперт Субботин А.В.

Отношения к заказчику

Экспертная организация:

- не участвует в разработке проектной документации на строительство, расширение, реконструкцию, техническое перевооружение, консервацию и

ликвидацию, и иное хозяйственное освоение объекта или объектов, в отношении которых проводится экспертиза, или подобной проектной документации;

- не участвует в проектировании или конструировании, изготовлении, поставке, монтаже, ремонте, покупке, владении, эксплуатации или обслуживании технических устройств, применяемых на объекте или других объектах, в отношении которых проводится экспертиза, или подобных конкурентных технических устройств;
- не участвует в проектировании или конструировании, строительстве, ремонте, покупке, владении, эксплуатации или обслуживании зданий и сооружений на объекте или других объектах, в отношении которых проводится экспертиза, или подобных конкурентных зданий и сооружений;
- не имеет с заказчиком отношений общего владения; не имеет с заказчиком конфликта интересов;
- не подлежит непосредственной отчетности тому же вышестоящему управляющему органу, что и заказчик экспертизы;
- не выполняет функции официального представителя заказчика.

Эксперт:

- не имеет родственных связей с заказчиком (его должностными лицами, работниками);
- не состоит в трудовых отношениях с заказчиком;
- не имеет долговых обязательств или обязательств имущественного характера перед заказчиком (его должностным лицом или работником), а также заказчик (его должностное лицо или работник) не имеет долговых обязательств или обязательств имущественного характера перед экспертом;
- не владеет ценными бумагами, акциями (долями участия, паями в уставных капиталах) заказчика;
- не заинтересован в результатах исследований либо решений, вытекающих из настоящего экспертного заключения, в целях получения выгоды в виде денег, ценностей, имущества, услуг имущественного характера или имущественных прав для себя или третьих лиц.

Основание проведения государственной историко-культурной экспертизы

1. Федеральный закон от 25.06.2002 № 73-ФЗ «Об объектах культурного наследия (памятниках истории и культуры) народов Российской Федерации».
2. Положение о государственной историко-культурной экспертизе, утвержденное Постановлением Правительства РФ от 25.04.2024 № 530.

3. Договор № 144/07/2024 от 23 июля 2024 года между ИИМК РАН и Заказчиком.

4. Дополнительное соглашение № 1 от 24 октября 2024 года к договору № 144/07/2024 от 23 июля 2024 года.

5. Письмо Комитета по государственному контролю, использованию и охране памятников истории и культуры Правительства Санкт-Петербурга № 01-46-2610/23-0-1 от 19 сентября 2023 г.

Цель и объекты экспертизы

Цель экспертизы: определение наличия или отсутствия объектов археологического наследия, включенных в реестр, и выявленных объектов археологического наследия, на земельном участке по адресу: «Мост км 15 +970 по Приморскому шоссе в пос. Смолячково через р. Приветная», расположенного по адресу: г. Санкт-Петербург, г. Зеленогорск, автодорога Зеленогорск-Приморск», протяженностью 138 м, подлежащем воздействию земляных, строительных, мелиоративных, хозяйственных работ, предусмотренных статьей 25 Лесного кодекса Российской Федерации работ по использованию лесов (за исключением работ, указанных в пунктах 3, 4 и 7 части 1 статьи 25 Лесного кодекса Российской Федерации) и иных работ.

Объект экспертизы: земельный участок по адресу: «Мост км 15 +970 по Приморскому шоссе в пос. Смолячково через р. Приветная», расположенного по адресу: г. Санкт-Петербург, г. Зеленогорск, автодорога Зеленогорск-Приморск», протяженностью 138 м, подлежащий воздействию земляных, строительных, мелиоративных, хозяйственных работ, предусмотренных статьей 25 Лесного кодекса Российской Федерации работ по использованию лесов (за исключением работ, указанных в пунктах 3, 4 и 7 части 1 статьи 25 Лесного кодекса Российской Федерации) и иных работ (пп. «ж» п. 8 Положения о государственной историко-культурной экспертизе, утвержденного Постановлением Правительства РФ от 25 апреля 2024 г. № 530).

Перечень документов, представленных Заказчиком

- Копия письма Комитета по государственному контролю, использованию и охране памятников истории и культуры Правительства Санкт-Петербурга № 01-46-2610/23-0-1 от 19 сентября 2023 г.

- Схема расположения земельного участка на кадастровой карте территории.

- Копия письма ООО «Промдорснаб-запад» № 271 от 29 августа 2024 г. с обоснованием отсутствия градостроительного плана земельного участка.
- Копии Выписок из Единого государственного реестра недвижимости об объектах недвижимости.

Перечень документов и материалов, привлекаемых при проведении экспертизы, а также использованной для нее специальной, технической и справочной литературы

1. Основы законодательства Российской Федерации о культуре, утв. Верховным Советом РФ 9 октября 1992 г. № 3612-1.
2. Федеральный закон РФ от 25 июня 2002 г. № 73-ФЗ «Об объектах культурного наследия (памятниках истории и культуры) народов Российской Федерации».
3. Положение о государственной историко-культурной экспертизе, утв. Постановлением Правительства от 25.04.2024 № 530.
4. Правила выдачи, приостановления и прекращения действия разрешений (открытых листов) на проведение работ по выявлению и изучению объектов археологического наследия, включая работы, имеющие целью поиск и изъятие археологических предметов (утв. Постановлением Правительства РФ № 1893 от 24 октября 2022 г.).
5. Положение о порядке проведения археологических полевых работ и составления научной отчетной документации, утвержденное постановлением Бюро Отделения историко-филологических наук Российской академии наук № 15 от 12 апреля 2023 г.
6. Приказ Министерства культуры Российской Федерации от 1 сентября 2015 г. № 2328 "Об утверждении перечня отдельных сведений об объектах археологического наследия, которые не подлежат опубликованию".
7. Закон Санкт-Петербурга от 12.7.2007 № 333-64 «Об охране объектов культурного наследия в Санкт-Петербурге».
8. Закон Санкт-Петербурга от 19 января 2009 г. № 820-7 «О границах объединенных зон охраны объектов культурного наследия, расположенных на территории Санкт-Петербурга, режимах использования земель и требованиях к градостроительным регламентам в границах указанных зон».
9. Положение о едином государственном реестре объектов культурного наследия (памятников истории и культуры) народов Российской Федерации, утвержденное приказом Министерства культуры Российской Федерации от 30.10.2011 № 954.

10. Закон Санкт-Петербурга о границах зон охраны объектов культурного наследия на территории Санкт-Петербурга и режимах использования земель в границах указанных зон и о внесении изменений в закон Санкт-Петербурга «О генеральном плане Санкт-Петербурга и границах зон охраны объектов культурного наследия на территории Санкт-Петербурга» от 19 января 2009 года N 820-7.

11. Балашов Е.А. Карельский перешеек. Земля неизведанная. Ч. 2. Юго-западный сектор: Уусикирко (Поляны). СПб., 2010.

12. Балашов А.Е. Карельский перешеек. Земля неизведанная. Часть I. Кивеннапа-Териоки (Первомайское-Зеленогорск.) СПб., 1998.

13. Гамченко С. А., 1913. Исследования Сестрорецких курганов в 1908 г. – Записки Отделения Русской и Славянской Археологии Российского Археологического Общества, т. IX.

14. Герасимов Д.В., Лисицын С.Н., Тимофеев В.И. Материалы к археологической карте Карельского перешейка (Ленинградская область). Памятники каменного века и периода раннего металла. СПб., 2003.

15. Гурина Н.Н. Древняя история Северо-Запада Европейской части СССР. МИА. № 87. 1961.

16. История Сестрорецка и его окрестностей. Том 2. Сестрорецк и его окрестности в XIX века. Сестрорецк, 2008.

17. Лапшин В.А. Археологическая карта Ленинградской области. Ч.1. Западные районы. Л., 1990.

18. Лапшин В.А. Археологическая карта Ленинградской области. Ч.2. Восточные и северные районы. Л., 1995.

19. Пышновская О.М., Усыскин Г.С. Зеленогорск. Л., 1978.

20. Русская Райвола XIX – начала XX века. Сборник документов. Изд. «Остров», СПб, 2015.

21. Симкина С.А. Дачи модерна на северном побережье Финского залива // Памятники истории и архитектуры Санкт-Петербурга. Исследования и материалы. Выпуск. 4. СПб., 1997.

22. Сосновский Г.П., 1935. Разведки на Сестрорецком Разливе. Отчет о работах. – ИГАИМК, вып. 109, ч. 1.

23. Тюников К.В. Курорты Петербурга. 1900-2000. СПб., 2001. Тюников К.В. Терийоки-Зеленогорск и окрестности. СПб., 2003.

**Сведения об обстоятельствах,
повлиявших на процесс проведения и результаты экспертизы**

Обстоятельства, повлиявшие на процесс проведения и результаты экспертизы, отсутствуют.

Сведения о проведенных исследованиях

В процессе государственной историко-культурной экспертизы:

- проведены полевые научно-исследовательские археологические работы (разведки);
- подготовлен отчет о проведении полевых научно-исследовательских археологических работ;
- выполнен анализ действующего законодательства в сфере охраны культурного наследия;
- выполнен анализ документов и материалов, полученных для проведения экспертизы по объекту с формулировкой выводов;
- оформлены результаты государственной историко-культурной экспертизы в виде Акта.

Факты и сведения, выявленные и установленные в результате проведенных исследований

Историко-культурное научное археологическое обследование (разведки) с целью проведения государственной историко-культурной экспертизы земельного участка по адресу: «Мост км 15 +970 по Приморскому шоссе в пос. Смолячково через р. Приветная», расположенного по адресу: г. Санкт-Петербург, г. Зеленогорск, автодорога Зеленогорск-Приморск», протяженностью 138 м проводилось в августе 2024 года сотрудниками археологической экспедиции Центра спасательной археологии ИИМК РАН под руководством директора ЦСА ИИМК РАН Соловьевой Натальи Федоровны. Работы осуществлялись на основании договора № 144/07/2024 от 23 июля 2024 года и дополнительного соглашения № 1 от 24 октября 2024 года к договору № 144/07/2024 от 23 июля 2024 года, заключенных между ИИМК РАН и ООО «Промдорснаб-запад» и разрешения – Открытого листа № 5822-2023, выданного Министерством культуры РФ 6 декабря 2023 года на имя к.и.н. Соловьевой Натальи Федоровны на право проведения археологических полевых работ на земельных участках в Адмиралтейском, Василеостровском, Выборгском, Калининском, Кировском, Колпинском, Красногвардейском, Красносельском, Кронштадтском, Курортном, Московском, Невском, Петроградском, Петродворцовом, Приморском, Пушкинском, Фрунзенском и Центральном районах г. Санкт-Петербурга. Срок действия Открытого листа: с 6 декабря 2023 года по 1 ноября 2024 года.

Исследования проводились во исполнение требований Федерального закона № 73-ФЗ от 25 июня 2002 года «Об объектах культурного наследия (памятниках истории и культуры) народов Российской Федерации».

Границы участка, подлежащего археологическому обследованию, предоставлены ООО «Промдорснаб-запад». Объемы изыскательских работ определялись исходя из протяженности земельного участка на основании исходных материалов, представленных Заказчиком работ, с учетом существующих методических рекомендаций. При проведении исследований эксперт опирался на предоставленные ООО «Промдорснаб-запад» документы, сведения и картографические материалы, а также открытые данные, предоставляемые федеральными и региональными органами власти: Публичная кадастровая карта (<http://pkk5.rosreestr.ru>), Геоинформационная система Санкт-Петербурга (<http://rgis.spb.ru>). В документах, представленных Заказчиком для проведения экспертизы, несоответствий не выявлено.

До начала полевых археологических работ ИИМК РАН были выполнены историко-библиографические изыскания и анализ опубликованных данных по территории, расположенной вблизи земельного участка на предмет наличия объектов археологического наследия и археологической изученности территории. Результаты данных исследований представлены в полном научно-техническом отчете (Прил. 3).

Топонимика района обследования

Курортный район г. Санкт-Петербурга расположен в северо-западной части города на Северо-Восточном побережье Финского залива полосой средней ширины 15,6-2,6 км и длиной 44 км. Общая территория района составляет 26 791,77 га.

Смолячково – поселок назван в 1948 году в честь Героя Советского Союза снайпера Феодосия Смолячкова, погибшего под Пулковом в 1942 году. До этого – деревня Лаутаранта (часть деревни Ино), Инонкуля – название переводится как «Досочный берег». Смолячково является самой удалённой от центра Санкт-Петербурга административно подчинённой городу территорией, располагаясь на 70-74 километрах Приморского шоссе.

Приморское шоссе – часть автомагистрали А181 и автомагистрали «Скандинавия» Е-18. Является самой протяжённой магистралью в Петербурге (59 км), начинается в Санкт-Петербурге на пересечении ул. Савушкина и Планерной ул., и заканчивается в пос. Смолячково. Проходит преимущественно вдоль берега Финского залива.

История освоения и застройки района обследования

Первые археологические свидетельства заселения территории, на которой расположен участок обследования, известны в районе Лахты и Сестрорецкого разлива, и датируются периодом неолита и раннего железного века.

В 1922 г. сотрудником Лахтинской экскурсионной станции профессором П.В. Виттенбургом была открыта стоянка в Лахте. В 1923 г. Б.Ф. Земляковым на памятнике были проведены небольшие раскопки, площадь которых точно неизвестна, и описана стратиграфия памятника. Стоянка расположена в северной части пос. Ольгино Приморского р-на Петербурга, на верхней площадке террасы высотой 5-5,5 м. над уровнем моря. Находки залежали под почвенно-дерновым слоем, слоем серого слоистого песка мощностью 20-30 см. и тонкой углистой прослойкой толщиной в 2-3 мм., прослеженной по всей вскрытой площади. Связаны находки со слоями красно-бурого и лежащего под ним черного песка. Мощность культурного слоя составляла около 40 см., но местами увеличивалась до 90 см. Имеющиеся сейчас материалы Лахтинской стоянки представлены исключительно керамикой. Материалы хранятся в Государственном Эрмитаже (Герасимов, 2003).

Племена, жившие в районе южного берега Финского залива, в том числе воль и ижора, вошли в IX в. в состав Новгородского государства. Исследуемая территория в новгородские времена находилась на землях Никольско-Ижорского и Спасско-Городненского погостов Ореховского уезда, входившего в состав Вотской пятины. Писцовая книга 1500 г. свидетельствует о том, что крестьяне выращивали рожь, овес, ячмень и лен. Было развито скотоводство, в некоторых погостах существенную роль играла охота. Рыбная ловля была развита в местностях, лежащих по берегам реки Невы. В XV веке с формированием централизованного Русского государства, к Московским землям были присоединены новгородские, в том числе Вотская пятина. «Освоение невских берегов – одна из проблем истории русского Северо-запада. Известно, что, начиная с VIII-X вв., по Неве, проходил международный водный путь, связывавший Восточную Европу с Балтийским регионом. Однако на ее побережье практически не известны следы оседлости этого времени. Не выявлены здесь и археологические памятники более позднего времени – вплоть до XIV столетия» (Сорокин 2008: 351). Тем не менее, Санкт-Петербург возник не на пустом месте, с середины XV в. известны поселения на территории современного города и его окрестностей. «Планировка современного Санкт-Петербурга и его пригородной зоны в значительной мере основывается на существовавшей веками стабильной системе поселений и дорог. Многие допетербургские дороги стали городскими улицами, а древние селения были первоначальной основой создания городских улицами, а древние селения были первоначальной основой создания городских слобод, кварталов и усадеб. Санкт-Петербург создан на основе предшествовавшей ему системы расселения, стабильно существовавшей в древнерусские, новгородские, московские, шведские времена» (Семенцов 2003:20).

В XV в. острова дельты Невы относились к двум погостам Ореховецкого уезда Водской пятины – Спасско Городненскому и Никольскому Ижерскому.

В 7 км к северо-востоку от исследуемой территории располагалось селение Паркола, упоминаемое в Писцовой книге Водской пятины в 1500 году. В XVII веке здесь располагалась шведская мыза (обозначенная на картах 1662 года как Кабилуя), которую Пётр I подарил своей дочери Елизавете Петровне.

С конца XVI в. земли от Финского залива до Ладожского озера фактически перешли под управление Швеции. Территории Приневья были поделены на лены – Нотеборгский, Копорский и Корельский. В этот период происходил массовый отток православного населения на территорию России. На опустевшие земли приходило финское и шведское население, осваиваясь в заброшенных русских селениях. По опубликованным материалам Сауло Кепсу и по данным шведских описей и землемерных документов видно, что если до середины 1640-х - 1650-х гг. большинство поселений сохраняло традиционные русские названия, то с 1650-х - 1660-х гг. осуществлялись многочисленные замены старинных топонимов и гидронимов на новые, в основном финские. Проведенные в 1670-1680-е гг. шведским правительством землемерные работы демонстрируют освоённость этих земель. За время пребывания в составе Швеции население подверглось финнизации.

После окончания Северной войны ижорские земли вновь вошли в состав Российского государства. В 1703 г. на берегах Невы был основан город Санкт-Петербург.

После Северной войны, по условиям Ништадтского мирного договора 1721 г. Приневье и почти весь Карельский перешеек вошли в состав России.

Смолячково. В Средние века удобное расположение гавани привело к образованию в Лаутаранта небольшого торгового посёлка, а большая глубина бухты позволяла подходить к берегу даже судам с большой осадкой. Со всей округи, с южного и северного берегов Финского залива на лодках и плотах люди съезжались в Лаутаранту для торговли и обмена товаром. Многие жители деревни были отменными моряками, зарабатывая перевозками и лоцманским делом. Наиболее ранние данные о территории, на которой расположен обследуемый участок относятся к XVII веку – поместье Ино принадлежало шведскому подданному Олаву Розенштерну, которому в 1656 году была пожалована льгота от повинностей. В состав его владений входила территория от современного Рошино (Райвола) и до Вишневки (Япиля), всего 111 крестьянских имений.

После Северной войны жители местности оказались подданными Российской империи. При Петре I с гавани Лаутаранта на строительство Санкт-Петербурга отгружался финский лес, который доставлялся к берегам Невы по воде почти круглогодично. Неподальёку от «Плотового берега» была основана лесопилка Юванруукки, на которой работали местные жители. В конце XIX века начинается активное строительство дач столичных жителей. До настоящего времени сохранилась только дача В.М. Бехтерева.

В 1909 году на западной части мыса Иннониemi началось строительство форта «Николаевский». Форт был введен в строй в 1914 году.

Известно, что жители окрестных деревень занимались преимущественно земледелием, рыболовством и животноводством. Местные земли не отличались плодородием и требовали постоянного ухода.

После окончания войны территория вошла в состав СССР и большинство населенных пунктов получило новые названия. Восточная часть бывшей деревни Ино (фин. Lautaranta – «Плотовый берег») получила название Смолячково в честь погибшего под Пулково 15 января 1942 года героя Советского Союза снайпера Ф. А. Смолячкова (Балашов 1998: 174-186).

После окончания ВОВ во второй половине XX века территория Смолячково застраивалась пионерскими лагерями и пансионатами.

В непосредственной близости от границы участка обследования расположен посёлок **Приветненское** (до 1948 – Ино, фин. Ino).

Одни из первых упоминаний о деревне Инонкюля (финн. Inonkyla, сокр. – Ино), относятся к XVII веку (Русская Райвола XIX – начала XX века, 2015. С. 142). Поместье Ино было подарено шведскому подданному Олави Розенштерну. В середине XVII века деревня входила в состав его огромной по площади вотчины – от деревни Райвола (Роцино) до деревни Япиля (Вишневка), которой (Балашов Е.А., 2010 г. С. 184).

После окончания Северной войны, согласно Ништадтскому мирному договору, деревня Инонкюля, как и другие населенные пункты Карельского перешейка, в 1721 году отошла к России и была включена в состав Выборгской губернии, которая с начала XIX века являлась частью Великого Княжества Финляндского.

С 1895 года в данной местности, на береговой полосе Финского залива, стала развиваться дачная застройка. Начало ее строительству положили Габриэль Симсон и вдова действительного статского советника Х.Т. Страхова. К 1897 году здесь размещалось уже большое количество дач, в основном, петербуржцев. К началу XX века их количество увеличилось еще больше. На прибрежной территории деревни Ино на дачах проживали А. Бландт, художник Е.М. Сотников, Е. Вукотич, А.С. Милюкова, Н. Бехтерев, штабс-капитан Е.А. Щукин и много других петербуржцев.

На восточной окраине деревни Ино, в местечке Лаутаранта (в пер. «Тесовый берег») с 1900 по 1911 года работал русский живописец и график Валентин Серов. В 1908 году на небольшом участке с домом он организовал свою мастерскую. Многие построенные дачи сдавались в наем для отдыха петербуржцам. Этим доходом занимались некоторые известные личности, например: капитан II ранга в отставке А.С. Боткин, профессор Императорской Военно-медицинской академии

В.М. Бехтерев, В.В. Матэ, директор правления Русского общества для изготовления снарядов и военных припасов (Балашов Е.А., 2010 г. С. 185-187).

В связи с нагнетающейся военно-политической обстановкой в Европе после Русско-японской войны одной из задач России стал вопрос о подготовке Кронштадтской крепости к новой войне. В случае войны флот Германии по Кильскому каналу мог в короткий срок быть переброшен на Балтийское море, за чем последовали бы прорыв через Финский залив и попытка высадки десанта с целью захвата Санкт-Петербурга. Поэтому основное внимание уделялось защите побережья Финского залива.

В 1909-1916 гг. на северном побережье Финского залива был построен «Форт «Ино» («Инониemi», «Николаевский»). Форт расположен за мысом Инониemi рядом с пос. Приветненское (финск. – деревня Ино). Он является одним из фортификационных сооружений, входящих в состав Кронштадтской крепости. Он был построен для защиты России и Санкт-Петербурга от неприятеля со стороны Балтийского моря.

Форт «Ино» был спроектирован и построен в два этапа (с 1909 по 1912 года, с 1912 по 1916 года) с учетом самых современных достижений российской инженерной мысли. Форт носил ряд основных черт т.н. Русского форта выдающегося фортификатора К.И. Величко. Это была мощная система полевых укреплений, снабженных электричеством, паром по паропроводам, с батареями, складами, погребами, казематами, наблюдательными пунктами и убежищами различного назначения, молом, пристанью, железнодорожными ветками и т.д., строящаяся в некотором отдалении от берега и удачно замаскированная. Отличием проекта форта "Ино" от классического форта Величко было наличие крупнокалиберной артиллерии, при этом орудия калибра 305 мм применялись в береговых укреплениях впервые.

Форт имел возможность маневрирования боевыми силами и средствами. Большое внимание уделялось их подвижности и вопросам маскировки (вплоть до высадки деревьев). Специально для резервов пехоты проектировались отдельные убежища, а на случай скрытой переброски сил и средств на любой атакуемый участок сухопутного фронта - достаточное количество дорог (в т.ч. железная дорога внутри форта, соединенная с гаванью и Финляндской железной дорогой).

Устанавливались две противоаэропланные (зенитные) батареи на флангах форта для применения их в случае изменения условий ведения боевых действий.

Строительство форта требовало определенной подготовки. К августу 1909 года были наняты казенные рабочие, заключены договоры с подрядчиками, но к заготовке и складированию материалов приступили только 16 октября.

Причиной отсрочки начала строительства стало ведение трудных и продолжительных переговоров с владельцами земельных участков, расположенных

на планируемой под строительство форта территории. Государство пыталось выкупить землю, находящуюся на территории Великого Княжества Финляндского, и дачные (усадебные) участки, находившиеся при этом в собственности русских (здесь были и дачи художника В. Серова, генерала Куропаткина и т.д.). Отведенная под строительство форта территория составляла около 181,85 десятин, была ограничена с юга берегом Финского залива, с запада – земельным участком, принадлежащим П.А. Завьяловой, с севера – дорогой Терийоки (Зеленогорск) – Биорке (Койвисто, Приморск), с востока – земельными участками, принадлежащими Е.А. Советову и крестьянину М. Суси.

Комиссию по приобретению земель возглавил строитель Кронштадтских укреплений генерал-лейтенант С.И. Александров. Многие владельцы земель не соглашались с ценами, предложенными им. Под отчуждение попадали полностью или частично земельные участки 28 владельцев. Добровольно в казну сдали свои дачи только А.С. Милюкова и В.В. Матэ. Переговоры с соглашением обеих сторон продать участки по определенной цене закончились только к 5 октября. Вопросы о приобретении земель в районе будущей гавани возник еще в начале 1910 года и в 1913 году, когда нужно было

Получив в конце 1909 года разрешение приступить к строительству, производитель работ подполковник Смирнов приспособлял дачи, переданные казне, под свои нужды. Дача А.С. Милюковой была демонтирована под контору строительства для размещения там десятников и трех жандармов, в даче В.В. Матэ устроили столовую на 100 человек и жилье для 88 рабочих, 6 жандармов и 3 морских офицера, производивших промеры залива у гавани. Постепенно вся необходимая земля была выкуплена. Часть приезжавших рабочих жили в деревянных бараках, построенных для строителей и в домах деревни Ино.

В сентябре 1909 года сформировали карьер для добычи песка, он находился в 200 м от форта в северо-западном направлении. Началось строительство бетонного завода, складов под строительные материалы (цемент, песок, щебень). Севернее построили сараи для дробления камней, к ним подвели железнодорожную ветку для подачи гранитных валунов. Также возвели насосную станцию для промывки песка, щебня и затворения бетонной смеси.

К концу 1909 года произвели разбивку четырех батарей и закончили отрывку котлована под основание всех 24 орудий, выполнили бутовую кладку под бетонные основания орудий, установили закладные части лафетов четырех 254-мм орудий.

20 января 1910 г. закончили строительство «зимних» (ледовых) дорог по Финскому заливу в Кронштадт для перевозки материалов и оборудования на строительную площадку форта. Ледовые дороги прокладывались ежегодно: одна предназначалась для легкового транспорта, другая – для грузового.

Велись работы по строительству гавани и железной дороги от нее к форту (проект руководителя и строителя форта А.А. Шишкина, утвержден 14 января 1910 г.). От ж.-д. станции Ино к форту 26 марта была проложена ж.-д. ветка, по ней к складам доставляли крупнокалиберные снаряды. Предполагается, что ответвление железной дороги от Терийоки (Зеленогорск) до Койвисто (Приморск) было устроено именно с целью обеспечения боеприпасами береговых батарей и переброски войск в западном направлении.

После набора прочности бетона в основаниях орудия устанавливались на свои места. В апреле артиллерийские установки четырех батарей были смонтированы.

Начало войны в 1914 г. усложнило строительство форта. Приходилось мобилизовать рабочих и тяговую силу, усложнились финансирование и доставка материалов. На открытой батарее в конструкции сооружения был уложен бетон, установлены тумбы для лафетов орудий, завершено оборудование электростанций и компрессорной. На башенной батарее забетонировали стены до сводов, вырыли котлован под фундамент электростанции и подготовили тепляки для работ в холодный период года. Закончили оборудование противоаэропланых батарей форта и были начаты работы по расширению сухопутной обороны батарей.

В начале 1915 г. форт «Ино» был введен в штат боевых оборонительных сооружений Кронштадтской крепости как «Николаевский», но продолжался именоваться фортом Ино.

В течение 1917 и в начале 1918 гг. на форте проводились работы по достройке оставшихся сооружений, замене временных строений постоянными, текущим ремонтам. Снабжение форта для разведывательных целей аэропланом и устройство для него взлетно-посадочной площадки на расстоянии не более 10 км от форта не было осуществлено из-за начала революционных событий.

Береговая оборона Кронштадтской крепости была усилена, снабжена и пополнена артиллерией. К 1917 г. она представляла собой значительную силу. Форт Ино был тесно связан с крепостью телефонным и телеграфным кабелем. На нем имелась мощная радиостанция («искровой телеграф»), дальномерные и индикаторные посты были связаны «индикаторным» кабелем с фортом «Шанц», куда на главный командный пункт поступали со спецприборов показания с дальномерных станций форта Ино. Это позволяло управлять всеми батареями фортов Кронштадтской крепости в случае боевых действий.

К концу 1917 г. Финский залив в целом был превращен в мощный морской укрепительный район. Береговая оборона представляла морскую крепость Императора Петра Великого в Ревеле; передовую укрепленную минно-артиллерийскую позицию на рубеже о. Эрэ – м. Тахкона (о. Даго); Або-Аландский шхерный укрепленный район; Моонзундский укрепленный район, минно-артиллерийская позиция между Ревелем и п-овом Порккала-Улл и Ханко (Гангут);

Кронштадтский укрепленный район, включавший в себя морскую крепость Кронштадт с фортами Ино, Красная Горка и Серая Лошадь, с рядом батарей и крепостями Выборг и Свеаборг.

В ходе строительства форта постоянно увеличивался численный состав гарнизона. В начале было несколько десятков разведчиков и пулеметчиков, к 1917 г. - уже 5500 человек.

После октябрьских событий 1917 г., мобилизации военных на фронт и развала армии в начале 1918 г., форт Ино практически полностью лишился гарнизона. В январе-феврале 1918 г. он охранялся сестрорецким отрядом (сотня Паншина).

В 1918 г., с получением Финляндии независимости и образованием Финляндской республики, ситуация вокруг форта Ино осложнилась. Он находился на территории Финляндии, но оставался собственностью России. Финляндии предлагался порт Петсамо с сохранением форта у России. Переговоры затягивались. Гарнизону форта предписывалось никого не впускать на территорию. В апреле увеличился состав гарнизона до 1525 человек. Прибывшие части устраивали проволочные заграждения и рыли окопы на восточном фесе форта. Было принято решение о минировании форта. В апреле с финской стороны поступили требования о сдаче форта. Он был окружен финнами и заблокирован. Из крепости вывезли замки 10-дм и 12-дм орудий, 12-дм зарядов, кабели, различные принадлежности к орудиям, запасные части для двигателей и компрессорных станций. В конструкции батарей, погребов и опорных пунктов заложили 300 пудов пироксилина.

В мае Германия потребовала передать форт Финляндии. 14 мая 1918 г. после эвакуации всех военных в 23:30 форт Ино был взорван. Взрыв производился с минной станции форта Красная Горка при помощи телефонного кабеля силой тока в 500 вольт.

Считалось, что форт был взорван основательно. Но на деле, уцелели открытая 12-дм батарея (были подорваны только орудийные установки) и 6-дм батарея на левом (восточном) фланге. В июле 1919 г. из них финнами было произведено три выстрела по Кронштадтскому штабу.

После взрыва форт был занят финскими военными. Велось восстановление и ремонт части сооружений. Башенная батарея использовалась финнами до 1921 г., пока не была взорвана повторно (из одного орудия башни после ремонта были произведены выстрелы по кораблям флота в ноябре 1919 г. и по форту Красная Горка).

Сохранившиеся вспомогательные оборудования и механизмы финны использовали для укрепления обороны своей береговой полосы. В 1921 г., после заключения Тартуского мира, финские саперы заминировали и вторично произвели взрыв форта. Часть неповрежденных и часть искореженных взрывом орудий была

вывезена финнами на переплавку и установку на о. Куйвасари, часть металлических бронированных элементов распилена и также увезена.

Часть сооружений форта продолжала использоваться финскими военными до конца 1939 г. Отремонтированные батареи Е и Д использовались в 1920-1939 гг.

После начала советско-финляндской войны, в декабре 1939 г., при отходе финскими военными снова была подорвана открытая 12-дм батарея (но также не полностью). Своды казематов и потерн частично разрушились, часть тыльных стен выбросило в сторону горжи, часть стен с входами напротив орудий просела.

До 1939 года деревня Инонкюля (Ино) считалась самой большой деревней, входившей в состав волости Уусикирко (Поляны) Выборгской губернии. Она состояла из 23 частей, каждая под своим названием. Эти части объединялись в три группы: Ховинпяя (Усадьба), Кексикюля (Средняя Деревня) и Кюлянпяя. По школьным округам деревня делилась также на три части: Лаутаранта, Марттила и Тайкина (Балашов Е.А., 2010 г. С. 194).

В течение 1941-1944 гг. форт Ино снова использовался финнами. Здесь находились передвижные прожекторные станции, одна 6-дм батарея, на 10-дм батареи был построен бронированный ж/б колпак, железная дорога форта использовалась для транспортеров ТМ-3-12.

В конце августа 1941 г. деревня Ино оказалась в центре боевых действий. Сопrotивление окруженных советских военных частей было подавлено 3 сентября 1941 г. в районе форта Ино. Отсюда началось направление линии второй финской и самой мощной оборонительной полосы – линии VT, протянувшейся до Ладожского озера. Финны строили ее с 1941 по 1944 г. 15 июня 1944 г., после прорыва второй финской оборонительной линии в районе Куутерселькя (совр. пос. Лебяжье), деревня Ино была освобождена советскими войсками.

В послевоенное время, в январе 1948 года было принято решение переименовать деревню Ино в Приморье, при этом прибрежная часть – мыс Инониemi – в Заливное, а местечко Сипеля (часть деревни Ино) – в Рыбацкое. Западную часть деревни Ино – местечко Тайкина - называли деревней Песочной или Первомайской. Затем Тайкина было переименовано в Яковлево в честь погибшего советского бойца, потом за ним закрепилось название Приветненского карьера.

Форт Ино переименовали в Морской форт, а железнодорожная станция получила название Приморская. К концу 1948 года (1 октября) деревня Ино и станция получили окончательное название поселок и станция Приветненское, мыс Инониemi – Песочное. Восточная часть деревни Ино – местечко Лаутаранта – была переименована в Смолячково.

В советское время на территории форта размещались различные военные организации, был построен военный городок, устроено несколько стрельбищ 100 и

200-метровой дальности. На форту была построена 152-мм батарея, в начале 1960-х годов ее утилизировали.

Согласно решению Леноблисполкома от 13.04.1945 г. земельный участок форта Ино S=594 га был передан учебной и научно-экспериментальной базе высшего инженерно-технического училища. Он располагался к западу от р. Инониоки (р. Приветная) между Финским заливом и шоссе Ленинград - Койвисто (Приморск). В 1950 г. площадь учебно-инженерного полигона сократилась в результате передачи части территорий 12-му НИИ ВМС, Высшему военно-морскому училищу им. Дзержинского (ВВМИУ им. Дзержинского), а также под строительство объекта ПВО. С 1949 г. на правом (западном) фланге форта находился секретный 229-ый испытательный полигон НИИ ВМФ. Территория научно-экспериментальной базы благоустраивалась, дороги ремонтировались и реконструировались. Деревянные строения были утрачены. На части сохранившихся фундаментов барачных построек построили здания кафедры физики и химии, 2 казармы, учебный корпус, южнее - летние строения для курсантов. В начале 1950-х гг. возвели бараки и столовую для курсантов, скважину, деревообрабатывающий комплекс, бетонный завод, КПП, парк строительных машин и автомобилей; проложили коммуникации; в 1960-х гг. - экспериментальные комплексы, гараж на территории парка машин, кузницу, трехэтажный учебный центр (1962), экспериментальную крупнопанельную казарму, жилой дом (1966), спальные павильоны для курсантов на летний период, учебные трансформаторную подстанцию и резервную дизельную электростанцию, лаборатории; в 1970– 1980-х гг. - лаборатории спецназначения, учебные корпуса, детский сад (закрыт в 2002 г.), школу, жилые и административные дома, новые насосные станции, котельную и трансформаторные подстанции, стрельбища, инженерные комплексы для проведения различных испытаний и т.д.

На полигоне был создан комплекс сооружений и объектов с испытательными установками, положивших основу экспериментальной базы для проведения научных исследований в области защиты специальных объектов Минобороны от современных средств поражения. Исторические оборонительные сооружения форта Ино практически не использовались. Опорный пункт ОП-4 используется для учебных целей.

В начале 1990-х гг. часть территории форта была оставлена расформированными воинскими частями и до сих пор не имеет пользователя. Освободившаяся территория находится в ведении Полянского сельского поселения Выборгского района Ленинградской области. На ней выстроены садовые и дачные дома, современные особняки, установлены гаражи, действует машинный парк. На территории между батареей В и опорным пунктом ОП-1 устроена свалка, на которую свозится бытовой и строительный мусор с окружающих пунктов и домов.

Вся территория форта заросла сосновым лесом, некоторые места не проходимы. Каменные и деревянные строения, построенные военными в 1950-1980-х годах, заброшены и разрушаются.

Форт Ино находится в распоряжении Министерства Обороны Российской Федерации, а его территория - в собственности Федерального государственного казенного учреждения «Северо-Западное территориальное управление имущественных отношений» Минобороны РФ. С 01.02.1993 г. территория форта площадью 194 га находилась в пользовании Федерального государственного казенного военного образовательного учреждения высшего профессионального образования «Военная академия тыла и транспорта им. Генерала армии А.В. Хрулева» Минобороны РФ. Сейчас здесь расположена учебная научно-экспериментальная база Военного (инженерно-технического) института ВИТИ.

Правый (западный) фланг форта (21 км Приморского шоссе) занимал 46-ой Центр научно-исследовательского института ВМФ, сейчас на части этой территории расположены объекты Оборонстроя ВМФ.

Практически все укрепления форта заброшены и руинированы. Бетонные руины заросли сосновым лесом, конструкции - мхом, травой и травостоем, кустарниками. Сохранившиеся фрагменты бетонных конструкций покрыты трещинами, различного рода солями, превратившимися в сталактиты и сталагмиты. Броневые двери, ставни, колпаки и люки утрачены; частично сохранились металлические коробки проемов от броневых дверей в убежище опорного пункта ОП-10. Убежища, особенно опорного пункта ОП-7, батареи Г и Д представляют собой груды поросших травой и мхом огромных, бетонных камней.

Форт Ино представляет собой памятник фортификационного искусства начала XX века, имеет значительную историко-градостроительную и историко-архитектурную, научную и мемориальную ценность для истории и культуры Российской Федерации; с 12.12.1990 г. входит в список объектов Всемирного наследия ЮНЕСКО (объект No 540-003с 1 в составе объекта «Форты побережья Финского залива» под номером 540-003) как объект всемирного наследия ЮНЕСКО в составе исторического центра Санкт-Петербурга и связанных с ним памятников (ELEMENT No 540-003с. FORT «INO»).

Анализ исторических карт

При подготовке исторической справки были проработаны доступные картографические материалы XVII-XX веков. Для составления опорного плана были отобраны несколько из них, наиболее полно отображающие характер хозяйственной деятельности в разные исторические периоды исследуемого участка и прилегающих территорий.

На картах конца XVIII в. территория исследуемого участка расположена в окрестностях деревни Инокула, состоявшей из ряда отдельных крупных хуторов, в лесном массиве, к северу от акватории Финского залива.

Семи топографическая карта окружности Санкт-Петербурга и Карельского перешейка 1810 года, напротив – довольно подробно описывает прилегающую к участку обследования территорию. В непосредственной близости от участка обследования расположен ряд деревень, в том числе наиболее крупные – Лаударанда, Инониemi. Совместить достаточно точно карту с современной топоосновой невозможно, но, предположительно, деревни располагались к юго-западу и северо-востоку от границ участка обследования.

На военно-топографической карте окрестностей Санкт-Петербурга 1855 г. в целом топографическая ситуация остается прежней, но к северу от участка обследования показана железная дорога, идущая вдоль побережья Финского залива, а в ближайших окрестностях к участку указаны Дачи.

На военно-топографической карте Санкт-Петербурга Выборгской губернии 1868 г. территория участка обследования расположена частично на возвышенности, частично в низине, юго-восточнее деревни Мортила.

На картах и планах конца XIX-середины XX в. территория участка обследования частично попадает на сельскохозяйственные угодья финского хутора Rihkova, расположенного в северо-восточной части участка обследования. Сам хутор состоял двух построек, однако каких-либо строений непосредственно на самом участке нет.

На послевоенной топографической карте Карельского перешейка 1954-1961 гг. топографическая ситуация в пределах участка обследования дополняется значимым элементом – трассой Приморского шоссе. Однако, из-за недостаточно точной привязки карты территория участка обследования расположена чуть южнее трассы. Однако мы можем предполагать, что его граница проходила немного севернее и совпадает с современным расположением. На карте изображен мост через реку Приветная, точная дата постройки не известна. Юго-западная часть участка обследования попадает на территорию детского лагеря «Чайка», просуществовавшего с 60-х до начала 2000-х годов, однако каких-либо строений в границах участка обследования нет.

Таким образом, на основании анализа картографического материала, архивных и литературных источников, были сделаны следующие выводы:

- непосредственно на территории исследуемого участка объекты археологического наследия ранее не фиксировались;
- в пределах исследуемого участка возможно обнаружение памятников археологии, относящихся к периоду неолита и более поздним эпохам;

- территория обследования находилась в зоне активного хозяйственного освоения с периода позднего Средневековья - Нового времени;
- на основании картографического материала известно о существовании построек юго-восточнее границ территории обследования с XIX века;
- территория участка обследования сохранила статус дачного пригорода вплоть до настоящего времени.

Полевые археологические исследования проводились в соответствии с методическими указаниями и требованиями «Положения о порядке проведения археологических полевых работ и составления научной отчетной документации», утвержденного постановлением Бюро Отделения историко-филологических наук Российской академии наук № 15 от 12 апреля 2023 г.

Было проведено натурное обследование территории земельного участка по адресу: «Мост км 15 +970 по Приморскому шоссе в пос. Смолячково через р. Приветная», расположенного по адресу: г. Санкт-Петербург, г. Зеленогорск, автодорога Зеленогорск-Приморск», протяженностью 138 м с визуальным осмотром местности с целью поиска памятников археологии, выраженных в рельефе местности.

Натурные полевые исследования проводились в виде осуществления пеших маршрутов на территории земельного участка. В качестве осевой линии использовались границы проектируемого объекта, предоставленные заказчиком. В ходе проведения обследования проводилась фотофиксация территории.

При прохождении маршрутов с целью обнаружения выходов культурного слоя и артефактов осматривались встречающиеся обнажения грунта естественного и антропогенного происхождения. На перспективных для обнаружения памятников археологии участках производилась закладка шурфов, ориентированного по сторонам света, направленного на поиск культурного слоя и древних артефактов. Количество и место расположения шурфов было обусловлено геоморфологическим состоянием местности и степенью освоенности обследуемой территории, и определялось с таким расчетом, чтобы обеспечить полное выявление и определение границ всех объектов археологического наследия, попадающих в пределы обследуемых земельных участков, с учетом существующих методических рекомендаций 1 шурф на 1 км (при обследовании линейных земельных участков). Шурфы закладывались на перспективных для обнаружения памятников археологии местах, исключая хозяйственно-освоенные участки трассы. В ходе работ были заложены 2 разведывательных шурфа размерами 1x1 м общей площадью 2 кв. м. Разборка грунта в процессе шурфовки производилась вручную по стратиграфическим слоям с разнородными культурными прослойками и соответствующим им общим планиграфическим горизонтам фиксации. Для

выявления структуры плотных поверхностей и удаления грунта в стесненных условиях при расчистке использовались щетки, кисти и совки. Глубина шурфа включала всю толщу напластований до материка. Все разведочные шурфы, документировались, в том числе фотографически, и фиксировались дневниковыми записями.

Для картирования рекогносцировочных шурфов, выявленных объектов и общевидовых фотографий ландшафтной ситуации использованы имеющиеся в распоряжении экспедиции растровые карты масштаба 1:50000 и 1:100000 в формате JPG, а также топографический план масштаба 1:500 в формате DWG, предоставленный заказчиком. Привязка шурфов, зачисток и зондажей на участках землеотводов к системе мировых координат произведена с помощью портативных приборов глобального позиционирования Garmin Montana. Географические координаты (широта, долгота), определенные в зависимости от внешних условий приема с точностью 5-20 м, даются в формате градусы-минуты-секунды Long/Lat dd°mm'ss,ss" (WGS-84). С помощью встроенных в геоинформационную систему QGIS программных алгоритмов переведены в местную систему координат МСК-1964 Санкт-Петербург. Основные этапы работ фиксировались с помощью цифровых фотоаппаратов с разрешением не менее 5 Мрх. Для указания масштаба и ориентации по сторонам света при фотографировании использовался набор телескопических реек длиной 4 м с сантиметровыми делениями, двухцветная стрелка «север». После окончания работ шурфы были рекультивированы до уровня дневной поверхности на момент начала работ, что подтверждено фотографически.

Участок обследования расположен в административных границах поселка Смолячково, внутригородского муниципального образования в составе Курортного района города Санкт-Петербурга по адресу: г. Санкт-Петербург, г. Зеленогорск, автодорога Зеленогорск-Приморск-Выборг». Территория участка обследования расположена в 600 м на юго-восток от о.п. Приветненское ж.д. линии Ушково-Приморск-Выборг. Исследуемый участок трассы проходит вдоль Приморского шоссе по автодороге Зеленогорск-Приморск-Выборг по направлению с северо-востока на юго-запад, к западу, северу, востоку, югу к участку примыкают лесные массивы, состоящие из хвойных и смешанных пород деревьев.

Протяженность обследованного участка составляет 138 м.

Участок обследования имеет форму многоугольника, расположенного вдоль Приморского шоссе. Он ориентирован по направлению северо-восток – юго-запад. Центральную часть участка занимает заасфальтированное полотно автодороги Зеленогорск-Приморск, с запада, севера, востока, юга к нему примыкают лесные массивы, состоящие в основном из хвойных пород деревьев. Встречаются как крупные, так и молодые деревья, образующие труднопроходимые заросли. Лесная

подстилка представлена черничником, мхами, луговой травой. Территория всего участка обследования имеет среднюю степень заболоченности, проходимую в сухую погоду. Река Приветная и мост через нее расположены около юго-западной границы участка обследования. Река Приветная течет с севера на юг и попадает в Финский залив. Присутствуют следы подтопления поймы. Высотные отметки на участке обследования в среднем составляют 1,8-6,1 м. На всем участке наблюдается повышение рельефа с юго-запада на северо-восток.

При проведении археологических исследований в границах отведенного земельного участка было заложено 2 разведывательных археологических шурфа размером 1x1 м и общей площадью 2 кв. м.

Особенности рельефа участка обследования, степени его хозяйственного освоения, а также перспективности обнаружения памятников археологии, позволили провести археологические разведывательные работы на восточном берегу реки Приветная, в северо-восточной и юго-западной частях участка обследования.

Шурф 1

Площадь	1x1 м
Наличие слоя	Нет
Стратиграфия	1. Дёрн, мощность до 14-16 см; 2. Серо-желтый песок – материк на гл. 16 см от дневной поверхности.
Расположение	Шурф 1 расположен в юго-западной части территории обследования, в 301 м на северо-восток от восточного угла дома по адресу: ул. Кольцевая, д. 7, на относительно ровном участке между деревьями.
Комплексы	Нет
Находки	Нет

Шурф 2

Площадь	1x1 м
Наличие слоя	Нет
Стратиграфия	1. Дёрн, мощность до 14-16 см; 2. Серо-желтый песок – материк на гл. 16 см от дневной поверхности.
Расположение	Шурф 2 расположен в северо-восточной части территории обследования, в 336 м на северо-восток от восточного угла дома по адресу: ул. Кольцевая, д. 7, на относительно ровном участке между деревьями.
Комплексы	Нет
Находки	Нет

Таким образом, на основании полученных в результате полевых археологических работ данных, можно сделать вывод, что в пределах участка обследования, в границах шурфов №№ 1-2 были выявлены характерные для пригорода Санкт-Петербурга лесные почвы.

Культурный слой в ходе археологических земляных работ не зафиксирован, скрытые архитектурные конструкции и иные объекты, обладающие признаками археологического объекта культурного наследия, не обнаружены.

В результате проведенного археологического обследования земельного участка по адресу: «Мост км 15 +970 по Приморскому шоссе в пос. Смолячково через р. Приветная», расположенного по адресу: г. Санкт-Петербург, г. Зеленогорск, автодорога Зеленогорск-Приморск», протяженностью 138 м зафиксировано отсутствие остатков наземных древних сооружений, артефактов, имеющих историко-культурную ценность, культурного слоя или иных следов пребывания здесь человека в древности, которые можно было бы отнести к объектам археологического наследия. Результаты проведенных в рамках государственной историко-культурной экспертизы археологических полевых работ отражены в полном научно-техническом отчете (Прил. 3).

Обоснования вывода экспертизы

1. В соответствии с заключением уполномоченного органа охраны объектов культурного наследия (письмо Комитета по государственному контролю, использованию и охране памятников истории и культуры Правительства Санкт-Петербурга № 01-46-2610/23-0-1 от 19 сентября 2023 г.) земельный участок по адресу: «Мост км 15 +970 по Приморскому шоссе в пос. Смолячково через р. Приветная», расположенного по адресу: г. Санкт-Петербург, г. Зеленогорск, автодорога Зеленогорск-Приморск» согласно приложенной к запросу схеме расположен в границах:

- вне зон охраны объектов культурного наследия.

В пределах границ вышеуказанного земельного участка **отсутствуют** объекты (выявленные объекты) культурного наследия; объекты культурного наследия, включенные в Единый государственный реестр объектов культурного наследия (памятников истории и культуры) народов Российской Федерации, а также защитная зона объектов культурного наследия.

К границам участка непосредственно **не примыкают** объекты (выявленные объекты) культурного наследия.

КГИОП **не располагает** сведениями о наличии либо отсутствии объектов обладающих признаками объектов культурного наследия, на рассматриваемом земельном участке.

2. Согласно проведенным историко-архивным исследованиям на территории земельного участка по адресу: «Мост км 15 +970 по Приморскому шоссе в пос. Смолячково через р. Приветная», расположенного по адресу: г. Санкт-Петербург, г. Зеленогорск, автодорога Зеленогорск-Приморск», протяженностью 138 м объекты, которые можно было бы отнести к объектам археологического наследия, **отсутствуют**.

3. В соответствии со статьей 45-1 Федерального закона от 25.06.2002 №73-ФЗ «Об объектах культурного наследия (памятниках истории и культуры) народов Российской Федерации» на территории земельного участка по адресу: «Мост км 15 +970 по Приморскому шоссе в пос. Смолячково через р. Приветная», расположенного по адресу: г. Санкт-Петербург, г. Зеленогорск, автодорога Зеленогорск-Приморск», протяженностью 138 м проведены археологические полевые работы в форме археологической разведки. Работы выполнены в соответствии с методическими указаниями и требованиями «Положения о порядке проведения археологических полевых работ и составления научной отчетной документации», утвержденного постановлением Бюро Отделения историко-филологических наук Российской академии наук № 15 от 12 апреля 2023 г. и иных нормативно-правовых актов в сфере охраны объектов культурного наследия и хорошо документированы. Результаты обследования отражены в полном научно-техническом отчете. В ходе проведенных в рамках государственной историко-культурной экспертизы археологических полевых работ объектов археологического наследия **не обнаружено**.

4. Представленные материалы исчерпывающие и доказывают археологическую изученность земельного участка по адресу: «Мост км 15 +970 по Приморскому шоссе в пос. Смолячково через р. Приветная», расположенного по адресу: г. Санкт-Петербург, г. Зеленогорск, автодорога Зеленогорск-Приморск», протяженностью 138 м.

Вывод экспертизы

Экспертом сделан вывод о возможности (положительное заключение) проведения земляных, строительных, мелиоративных и (или) хозяйственных работ, предусмотренных статьей 25 Лесного кодекса Российской Федерации работ по использованию лесов (за исключением работ, указанных в пунктах 3, 4 и 7 части 1 статьи 25 Лесного кодекса Российской Федерации) и иных работ на земельном участке по адресу: «Мост км 15 +970 по Приморскому шоссе в

пос. Смолячково через р. Приветная», расположенного по адресу: г. Санкт-Петербург, г. Зеленогорск, автодорога Зеленогорск-Приморск», протяженностью 138 м в связи с отсутствием выявленных объектов археологического наследия на указанном земельном участке, подлежащем воздействию земляных, строительных, мелиоративных и (или) хозяйственных работ, предусмотренных статьей 25 Лесного кодекса Российской Федерации работ по использованию лесов (за исключением работ, указанных в пунктах 3, 4 и 7 части 1 статьи 25 Лесного кодекса Российской Федерации) и иных работ.

Перечень приложений к экспертизе:

- Приложение 1* Копия Технического задания к договору № 144/07/2024 от 23 июля 2024 года; дополнительное соглашение № 1 от 24 октября 2024 года к договору № 144/07/2024 от 23 июля 2024 года.
- Приложение 2* Копия письма Комитета по государственному контролю, использованию и охране памятников истории и культуры Правительства Санкт-Петербурга № 01-46-2610/23-0-1 от 19 сентября 2023 г.
- Приложение 3* Копия Полного научно-технического отчета о выполнении научно-исследовательских археологических работ в виде историко-культурного научного археологического обследования (разведки) с целью проведения государственной историко-культурной экспертизы земельного участка по адресу: «Мост км 15 +970 по Приморскому шоссе в пос. Смолячково через р. Приветная», расположенного по адресу: г. Санкт-Петербург, г. Зеленогорск, автодорога Зеленогорск-Приморск», протяженностью 138 м, выполненного Центром спасательной археологии ИИМК РАН.
- Приложение 4* Схема расположения земельного участка на кадастровой карте территории.
- Приложение 5* Копия письма ООО «Промдорснаб-запад» № 271 от 29 августа 2024 г. с обоснованием отсутствия градостроительного плана земельного участка.
- Приложение 6* Копии Выписок из Единого государственного реестра недвижимости об объектах недвижимости.
- Приложение 7* Копия справки № 14102/33 – 125.5-20 от 21.10.2024 г.
- Приложение 8* Копия доверенности № 14102/33-161.5-845 от 29 декабря 2023 г.
- Приложение 9* Сведения об экспертах.
- Приложение 10* Выдержки из приказа № 2252 от 27.07.2023 г. «Об утверждении статуса аттестованного эксперта по проведению государственной историко-культурной экспертизы».

Приложение 11 Выдержки из приказа № 1537 от 17.09.2021 г. «Об утверждении статуса аттестованного эксперта по проведению государственной историко-культурной экспертизы».

Приложение 12 Выдержки из приказа № 1668 от 11.10.2021 г. «Об утверждении статуса аттестованного эксперта по проведению государственной историко-культурной экспертизы».

Приложение 13 Выдержки из приказа № 235 от 01.03.2022 г. «Об утверждении статуса аттестованного эксперта».

Эксперт Субботин А.В.

Руководитель археологических исследований Соловьева Н.Ф.

«25» октября 2024 г.

Документ подписан усиленными квалифицированными электронными подписями в соответствии с п. 24 Положения о Государственной историко-культурной экспертизе, утвержденного постановлением Правительства от 25 апреля 2024 г. № 530.

Акт экспертизы оформлен в соответствии с требованиями Федерального Закона от 04.08.2023 №457-ФЗ «О внесении изменений в отдельные законодательные акты Российской Федерации» и подписан УКЭП с использованием машиночитаемой доверенности.

Приложение 1

Копия Технического задания к договору № 144/07/2024 от 23 июля 2024 года; дополнительное соглашение № 1 от 24 октября 2024 года к договору № 144/07/2024 от 23 июля 2024 года

Приложение №1
к Договору № 144/07/2024
от 23.07.2024 г.

ТЕХНИЧЕСКОЕ ЗАДАНИЕ

на проведение научно-исследовательских работ в виде археологических разведок и подготовку акта государственной историко-культурной экспертизы земельного участка по адресу: "Мост км 15 +970 по Приморскому шоссе в пос. Смолячково через р. Приветная", расположенного по адресу: г. Санкт-Петербург, г. Зеленогорск, автодорога Зеленогорск-Приморск»

1. Общие положения

1.1. Наименование Работ: проведение научно-исследовательских работ в виде археологических разведок и подготовку акта государственной историко-культурной экспертизы земельного участка по адресу: "Мост км 15 +970 по Приморскому шоссе в пос. Смолячково через р. Приветная", расположенного по адресу: г. Санкт-Петербург, г. Зеленогорск, автодорога Зеленогорск-Приморск»

1.2. Заказчик: ООО «Промдорснаб-запад»

1.3. Исполнитель: ИИМК РАН

1.4. Стадия работ: проектная.

1.5. Район исследования: Санкт-Петербург, Курортный район

1.6. Основание выполнения работ: письмо Комитета по государственному контролю, использованию и охране памятников истории и культуры №01-46-2610/23-0-1 от 19.09.2023

1.7. Протяженность объекта: 273 м

2. Объект экспертизы: земельный участок по адресу: "Мост км 15 +970 по Приморскому шоссе в пос. Смолячково через р. Приветная", расположенного по адресу: г. Санкт-Петербург, г. Зеленогорск, автодорога Зеленогорск-Приморск»

3. Основная нормативно-техническая документация

3.1. Федеральный закон РФ "Об объектах культурного наследия (памятниках истории и культуры) народов Российской Федерации" от 25 июня 2002 года N 73-ФЗ.

3.2. Федеральный закон №7-ФЗ от 10.01.2002 г «Об охране окружающей среды».

3.3. Постановление Правительства РФ от 12.09.2015 N 972 "Об утверждении Положения о зонах охраны объектов культурного наследия (памятников истории и культуры) народов Российской Федерации и о признании утратившими силу отдельных положений нормативных правовых актов Правительства Российской Федерации";

3.4. Постановление Правительства РФ от 15.07.2009 г. № 569 «Об утверждении Положения о государственной историко-культурной экспертизе»;

3.5. Положение о порядке проведения археологических полевых работ и составления научной отчетной документации (утверждено постановлением Бюро Отделения историко-филологических наук Российской академии наук от 12 апреля 2023 г. №15).

4. Состав работ

Первый этап:

4.1. Получение разрешения (открытый лист) на право проведения археологических работ.

4.2. Архивно-библиографические исследования, составление исторической справки и создание ситуационного плана.

4.2.1. Проведение архивных исследований, касающихся сведений о наличии археологических памятников в обследуемой зоне.

4.2.2. Визуальное обследование участка исследований.

4.2.3. Составление краткой исторической справки.

4.3. Археологическое обследование участка:

4.3.1. Выявление памятников археологии на основании наличия подъемного материала, особенностей рельефа и иных данных.

4.3.2. Привязка обнаруженных памятников к территории застройки.

4.3.3. Описание ландшафтной характеристики расположения обнаруженных памятников и фиксируемых нарушений поверхности объекта.

4.3.4. Разбивка археологических шурфов - 4 шурфа.

4.3.5. Фотофиксация в процессе подготовки к закладке шурфов.

4.3.6. Выборка культурных напластований из шурфов по слоям, с трехмерной фиксацией находок на плане шурфа.

4.3.7. Выявление археологического материала в культурном слое.

4.3.8. Изучение культурного слоя в процессе закладки шурфов с зачисткой профилей для получения вертикальных разрезов.

4.3.9. Фотофиксация процесса работ, отдельных находок и скоплений материала in situ.

4.3.10. Фото- и графо- фиксация профилей стенок шурфов и обнаруженных ям.

4.3.11. Отбор археологического материала из заполнения ям и сооружений, полевая консервация вещевого материала.

4.3.12. Вычерчивание профилей шурфов, текстуальное описание стратиграфии, культурного слоя, материка и иных объектов в шурфах.

4.3.13. Ведение полевой документации.

4.4. Камеральные работы.

4.4.1. Очистка или мытье находок, при необходимости оперативная первичная консервация предметов из разрушающихся материалов

4.4.2. Статистическая обработка массовых находок. Шифровка находок.

4.4.3. Составление полевых описей индивидуальных и массовых находок.

4.4.4. Зарисовка находок.

4.4.5. Фотографирование находок.

При необходимости:

4.4.6. Определение остеологического материала и отбор образцов в коллекцию

4.4.7. Определение зерен и семян.

4.4.8. Определение пород образцов древесины.

4.4.9. Дендрохронологический и радиоуглеродный анализ образцов.

4.4.10. Атрибуция нумизматических находок.

4.4.11. Атрибуция воинских и других знаков.

4.4.12. Эпиграфический анализ находок с надписями.

4.4.13. Атрибуция изделий с клеймами изготовителей.

4.5. Подготовка коллекций к передаче на постоянное хранение в Государственный музейный фонд

4.6. Написание полного научно-технического отчёта.

4.7. Уведомление об окончании первого этапа.

Второй этап:

4.8. Подготовка акта государственной историко-культурной экспертизы земельного участка.

4.9. Передача акта государственной историко-культурной экспертизы в региональный орган охраны объектов культурного наследия.

5. Отчетная документация.

5.1. Полный научно-технический отчет в 1 экземпляре на электронном носителе;

Акт государственной историко-культурной экспертизы земельного участка в 1 экземпляре на электронном носителе;

копия сопроводительного письма в региональный орган охраны объектов культурного наследия о передаче акта государственной историко-культурной экспертизы в 1 экземпляре на бумажном носителе.

5.2. Отчетная документация предоставляется в электронном виде в формате Adobe Acrobat (*.pdf).

6. Требования к выполнению работ.

6.1. Отчетная документация должна соответствовать требованиям Положения о порядке проведения археологических полевых работ и составления научной отчетной документации (утверждено постановлением Бюро Отделения историко-филологических наук Российской академии наук от 12 апреля 2023 г. №15) и Положения о государственной историко-культурной экспертизе (утв. Постановлением Правительства №569 от 15 июля 2009 г.)

Генеральный директор
ООО «Промдорснаб-запад»

Директор Центра спасательной археологии
ИИМК РАН

_____/ С.И. Раевский /
М.П.

_____/ Н.Ф. Соловьева /
М.П.

1С [®] Документ подписан и передан через 1С-ЭДО			
Отправитель	Организация, подписант	Сертификат	Дата подписания
	ИИМК РАН Соловьева Наталья Федоровна По доверенности: 5fe6337e-862e-4cf9-8c83-b6f60e71cf4e	02 C3 CD BE 00 91 B0 C4 AD 44 2E 37 A3 76 58 DA B1 действителен с 04.10.2023 11:24 по 28.04.2038 13:12	23.07.2024 Подпись верна Доверен
Получатель	Организация, подписант	Сертификат	Дата подписания
	ООО "ПРОМДОРСНАБ-ЗАПАД" РАЕВСКИЙ СТАНИСЛАВ ИГ ОРЕВИЧ, ГЕНЕРАЛЬНЫЙ ДИРЕКТОР	02 47 57 E2 00 39 B1 EF BA 49 C4 51 38 2F 1F A7 FE действителен с 20.03.2024 13:34 по 20.06.2025 13:44	05.08.2024 Подпись верна
Идентификатор документа: Prilozhenie_1_k_Dogovoru_144-07-2024_of_23.07.2024_Promdorslab_Zelenogorsk_Smolyachkovo_302			

Дополнительное соглашение № 1 к Договору № 144/07/2024

г. Санкт-Петербург

«24» 10 2024 года

Общество с ограниченной ответственностью «Промдорснаб-запад» (ООО «Промдорснаб-запад») в лице генерального директора Раевского Станислава Игоревича, действующего на основании Устава, именуемое в дальнейшем «Заказчик», с одной стороны, и

Федеральное государственное бюджетное учреждение науки Институт истории материальной культуры Российской академии наук (ИИМК РАН), в лице Директора Центра спасательной археологии Соловьевой Натальи Фёдоровны, действующего на основании Доверенности №14102/33-161.5-845 от 29 декабря 2023 г., именуемое в дальнейшем «Исполнитель», с другой стороны, далее совместно именуемые «Стороны», заключили настоящее дополнительное соглашение к Договору от 23.07.2024 года № 144/07/2024 о нижеследующем:

1. Изменить пункт 1.1. Договора, изложив его в следующей редакции:

«1.1. Исполнитель осуществляет проведение научно-исследовательских работ в виде археологических разведок и подготовку акта государственной историко-культурной экспертизы (далее - Работы) земельного участка по адресу: «Мост км 15+970 по Приморскому шоссе в пос. Смолячково через р. Приветная», расположенного по адресу: г. Санкт-Петербург, г. Зеленогорск, автодорога Зеленогорск-Приморск», протяженностью 138 м (далее – Объект № 1).»

2. Изменить пункт 1.2. Договора, изложив его в следующей редакции:

«1.2. Исполнитель осуществляет проведение научно-исследовательских работ в виде археологических разведок (далее - Работы) земельного участка по адресу: Мост км 15+970 по Приморскому шоссе в пос. Смолячково через р. Приветная, кадастровые номера земельных участков 47:01:0000000:50786, 47:01:162900:5948, протяженностью 135 м. (далее – Объект № 2).»

3. Изменить пункт 1.3. Договора, изложив его в следующей редакции:

«Уполномоченным представителем по исполнению Договора со стороны Заказчика является Мазко Вадим Андреевич (e-mail pds.zapad@yandex.ru, тел. 8 (921) 953-06-06).

Уполномоченным представителем по исполнению Договора со стороны Исполнителя является Кузнецова Александра Андреевна (e-mail: ras@archo.ru, тел.: 8 (812) 571-6796 (доб. 302).»

4. Изложить Приложение № 1 к Договору – Техническое задание, в редакции Приложения № 1 к настоящему Дополнительному соглашению.

5. Изложить Приложение № 3 к Договору – Смета, в редакции Приложения № 2 к настоящему Дополнительному соглашению.

6. Изложить Приложение № 5 к Договору – Схема объекта, в редакции Приложения № 3 к настоящему Дополнительному соглашению.

7. Настоящее Дополнительное соглашение вступает в силу с момента его подписания Сторонами, является неотъемлемой частью Договора и действует в течение всего срока действия Договора.

8. Во всем остальном, что не предусмотрено настоящим Дополнительным соглашением, Стороны руководствуются условиями Договора с учетом внесенных в настоящее Дополнительное соглашение изменений.

9. Настоящее Дополнительное соглашение составлено в двух подлинных экземплярах на русском языке, имеющих одинаковую юридическую силу для каждой из Сторон: один экземпляр для Исполнителя, другой экземпляр для Заказчика.

10. К настоящему Дополнительному соглашению прилагаются:

- Приложение № 1 – Техническое задание.
- Приложение № 2 – Смета.

Генеральный директор
ООО «Промдортранс-запад»



/С.И. Раевский /
М.П.

Директор Центра спасательной археологии
ИИМК РАН



/Н.Ф. Соловьева/
М.П.

Приложение № 1
к Дополнительному соглашению № 1
от 24.10 2024 года
к Договору № 144/07/2024
от 23.07.2024 года

ТЕХНИЧЕСКОЕ ЗАДАНИЕ

на проведение научно-исследовательских работ в виде археологических разведок и подготовку акта государственной историко-культурной экспертизы земельного участка по адресу: «Мост км 15 +970 по Приморскому шоссе в пос. Смолячково через р. Приветная», расположенного по адресу: г. Санкт-Петербург, г. Зеленогорск, автодорога Зеленогорск-Приморск», протяженностью 138 м (Объект № 1)

1. Общие положения

1.1. Наименование Работ: проведение научно-исследовательских работ в виде археологических разведок и подготовку акта государственной историко-культурной экспертизы земельного участка по адресу: «Мост км 15 +970 по Приморскому шоссе в пос. Смолячково через р. Приветная», расположенного по адресу: г. Санкт-Петербург, г. Зеленогорск, автодорога Зеленогорск-Приморск», протяженностью 138 м

1.2. Заказчик: ООО «Промдорснаб-запад»

1.3. Исполнитель: ИИМК РАН

1.4. Стадия работ: проектная.

1.5. Район исследования: Санкт-Петербург, Курортный район

1.6. Основание выполнения работ: письмо Комитета по государственному контролю, использованию и охране памятников истории и культуры №01-46-2610/23-0-1 от 19.09.2023

1.7. Протяженность объекта: 138 м

2. **Объект экспертизы:** земельный участок по адресу: «Мост км 15 +970 по Приморскому шоссе в пос. Смолячково через р. Приветная», расположенного по адресу: г. Санкт-Петербург, г. Зеленогорск, автодорога Зеленогорск-Приморск», протяженностью 138 м

3. Основная нормативно-техническая документация

3.1. Федеральный закон РФ «Об объектах культурного наследия (памятниках истории и культуры) народов Российской Федерации» от 25 июня 2002 года № 73-ФЗ.

3.2. Федеральный закон № 7-ФЗ от 10.01.2002 года «Об охране окружающей среды».

3.3. Постановление Правительства РФ от 12.09.2015 года № 972 «Об утверждении Положения о зонах охраны объектов культурного наследия (памятников истории и культуры) народов Российской Федерации и о признании утратившими силу отдельных положений нормативных правовых актов Правительства Российской Федерации»;

3.4. Постановление Правительства РФ от 25.04.2024 года № 530 «Об утверждении Положения о государственной историко-культурной экспертизе»;

3.5. Положение о порядке проведения археологических полевых работ и составления научной отчетной документации (утверждено постановлением Бюро Отделения историко-филологических наук Российской академии наук от 12 апреля 2023 года №15).

4. Состав работ

Первый этап:

4.1. Получение разрешения (открытый лист) на право проведения археологических работ.

4.2. Архивно-библиографические исследования, составление исторической справки и создание ситуационного плана.

4.2.1. Проведение архивных исследований, касающихся сведений о наличии археологических памятников в обследуемой зоне.

- 4.2.2. Визуальное обследование участка исследований.
 - 4.2.3. Составление краткой исторической справки.
 - 4.3. Археологическое обследование участка:
 - 4.3.1. Выявление памятников археологии на основании наличия подъемного материала, особенностей рельефа и иных данных.
 - 4.3.2. Привязка обнаруженных памятников к территории застройки.
 - 4.3.3. Описание ландшафтной характеристики расположения обнаруженных памятников и фиксируемых нарушений поверхности объекта.
 - 4.3.4. Разбивка археологических шурфов - 2 шурфа.
 - 4.3.5. Фотофиксация в процессе подготовки к закладке шурфов.
 - 4.3.6. Выборка культурных напластований из шурфов по слоям, с трехмерной фиксацией находок на плане шурфа.
 - 4.3.7. Выявление археологического материала в культурном слое.
 - 4.3.8. Изучение культурного слоя в процессе закладки шурфов с зачисткой профилей для получения вертикальных разрезов.
 - 4.3.9. Фотофиксация процесса работ, отдельных находок и скоплений материала *in situ*.
 - 4.3.10. Фото- и графо- фиксация профилей стенок шурфов и обнаруженных ям.
 - 4.3.11. Отбор археологического материала из заполнения ям и сооружений, полевая консервация вещевого материала.
 - 4.3.12. Вычерчивание профилей шурфов, текстуальное описание стратиграфии, культурного слоя, материка и иных объектов в шурфах.
 - 4.3.13. Ведение полевой документации.
 - 4.4. Камеральные работы.
 - 4.4.1. Очистка или мытье находок, при необходимости оперативная первичная консервация предметов из разрушающихся материалов
 - 4.4.2. Статистическая обработка массовых находок. Шифровка находок.
 - 4.4.3. Составление полевых описей индивидуальных и массовых находок.
 - 4.4.4. Зарисовка находок.
 - 4.4.5. Фотографирование находок.
 - При необходимости:
 - 4.4.6. Определение остеологического материала и отбор образцов в коллекцию
 - 4.4.7. Определение зерен и семян.
 - 4.4.8. Определение пород образцов древесины.
 - 4.4.9. Дендрохронологический и радиоуглеродный анализ образцов.
 - 4.4.10. Атрибуция нумизматических находок.
 - 4.4.11. Атрибуция воинских и других знаков.
 - 4.4.12. Эпиграфический анализ находок с надписями.
 - 4.4.13. Атрибуция изделий с клеймами изготовителей.
 - 4.5. Подготовка коллекций к передаче на постоянное хранение в Государственный музейный фонд
 - 4.6. Написание полного научно-технического отчёта.
 - 4.7. Уведомление об окончании первого этапа.
- Второй этап:**
- 4.8. Подготовка акта государственной историко-культурной экспертизы земельного участка.
 - 4.9. Передача акта государственной историко-культурной экспертизы в региональный орган охраны объектов культурного наследия.

5. Отчетная документация.

- 5.1. Полный научно-технический отчет в 1 экземпляре на электронном носителе;
Акт государственной историко-культурной экспертизы земельного участка в 1 экземпляре на электронном носителе;

копия сопроводительного письма в региональный орган охраны объектов культурного наследия о передаче акта государственной историко-культурной экспертизы в 1 экземпляре на бумажном носителе.

5.2. Отчетная документация предоставляется в электронном виде в формате Adobe Acrobat (*.pdf).

6. Требования к выполнению работ.

6.1. Отчетная документация должна соответствовать требованиям Положения о порядке проведения археологических полевых работ и составления научной отчетной документации (утверждено постановлением Бюро Отделения историко-филологических наук Российской академии наук от 12 апреля 2023 г. №15) и Положения о государственной историко-культурной экспертизе (утв. Постановлением Правительства № 530 от 25.04.2024 года).

Генеральный директор
ООО «Промдорснаб-запад»



/С.И. Раевский /

М.П.

Директор Центра спасательной археологии
ИИМК РАН



/Н.Ф. Соловьева/

М.П.

Приложение №3
к Дополнительному соглашению № 1
от 24.07 2024 года
к Договору № 144/07/2024
от 23.07.2024 г.

Схема объекта № 1



Генеральный директор
ООО «Промдорснаб-запад»
/ С.И. Раевский /
М.П.



Директор Центра спасательной археологии
ИИМ РАН
/ Н.Ф. Соловьева /
М.П.

Приложение 2

**Копия письма Комитета по государственному контролю,
использованию и охране памятников истории и культуры
Правительства Санкт-Петербурга № 01-46-2610/23-0-1 от 19
сентября 2023 г**



ПРАВИТЕЛЬСТВО САНКТ-ПЕТЕРБУРГА

**КОМИТЕТ ПО ГОСУДАРСТВЕННОМУ
КОНТРОЛЮ, ИСПОЛЬЗОВАНИЮ
И ОХРАНЕ ПАМЯТНИКОВ
ИСТОРИИ И КУЛЬТУРЫ
(КГИОП)**

пл. Ломоносова, д.1, Санкт-Петербург, 191023
Тел. (812) 417-43-03, факс (812) 710-42-45
E-mail: kgiop@gov.spb.ru
<https://www.gov.spb.ru>, <http://kgiop.ru/>

**Генеральному директору
ООО "Промдорснаб-запад"**

Никифорову Ю.С.

№01-46-2610/23-0-1 от 19.09.2023

№ 01-46-2610/23-0-0 от 15.09.2023

На № 1182052 от 15.09.2023

В ответ на Ваше обращение КГИОП сообщает, что земельный участок по адресу: **"Мост км 15 +970 по Приморскому шоссе в пос. Смолячково через р. Приветная"**, расположенного по адресу: **г. Санкт-Петербург, г. Зеленогорск, автодорога Зеленогорск-Приморск»** согласно приложенной к запросу схеме расположен в границах:

- вне зон охраны объектов культурного наследия.

Закон Санкт-Петербурга от 19.01.2009 № 820-7 (в редакции, вступившей в силу 16.04.2023) "О границах объединенных зон охраны объектов культурного наследия, расположенных на территории Санкт-Петербурга, режимах использования земель и требованиях к градостроительным регламентам в границах указанных зон".

В пределах границ вышеуказанного земельного участка отсутствуют объекты (выявленные объекты) культурного наследия; объекты культурного наследия, включенные в Единый государственный реестр объектов культурного наследия (памятников истории и культуры) народов Российской Федерации, а также защитная зона объектов культурного наследия.

К границам участка непосредственно не примыкают объекты (выявленные объекты) культурного наследия.

Согласно приказу Минкультуры России от 30.10.2020 № 1295 (ред. от 19.10.2022) «Об утверждении предмета охраны, границ территории и требований к градостроительным регламентам в границах территории исторического поселения федерального значения город Санкт-Петербург» (далее – историческое поселение), участок расположен вне границ территории исторического поселения.

КГИОП не располагает сведениями о наличии либо отсутствии объектов, обладающих признаками объектов культурного (в т.ч. археологического) наследия, на рассматриваемом земельном участке. В связи с этим, а также в соответствии с требованиями ст. 30 Федерального закона № 73-ФЗ от 25.06.2002 г. «Об объектах культурного наследия (памятниках истории и культуры) народов Российской Федерации», требуется проведение государственной историко-

культурной экспертизы земельного⁴¹ участка. Согласно требованиям п. 11.3 постановления Правительства Российской Федерации от 15.07.2009 № 569 «Об утверждении Положения о государственной историко-культурной экспертизе» государственная историко-культурная экспертиза земельного участка проводится путем археологической разведки.

Данное письмо носит информативный характер и не является разрешением на производство работ.

**Начальник Управления
государственного реестра
объектов культурного
наследия**

**ДОКУМЕНТ ПОДПИСАН
ЭЛЕКТРОННОЙ ПОДПИСЬЮ**

Сертификат 06F237E849F3904F1FB4515726CECA1C
Владелец **Яковлев Петр Олегович**
Действителен с 31.10.2022 по 24.01.2024

П.О. Яковлев

Приложение 3

Копия Полного научно-технического отчета о выполнении научно-исследовательских археологических работ в виде историко-культурного научного археологического обследования (разведки) с целью проведения государственной историко-культурной экспертизы земельного участка по адресу: «Мост км 15 +970 по Приморскому шоссе в пос. Смолячково через р. Приветная», расположенного по адресу: г. Санкт-Петербург, г. Зеленогорск, автодорога Зеленогорск-Приморск», протяженностью 138 м, выполненного Центром спасательной археологии ИИМК РАН



ФЕДЕРАЛЬНОЕ ГОСУДАРСТВЕННОЕ БЮДЖЕТНОЕ УЧРЕЖДЕНИЕ НАУКИ
ИНСТИТУТ ИСТОРИИ МАТЕРИАЛЬНОЙ КУЛЬТУРЫ
РОССИЙСКОЙ АКАДЕМИИ НАУК (ИИМК РАН)

Экз. _ . _____

Заказчик – ООО «Промдорснаб-запад»

ПОЛНЫЙ НАУ. НО-ТЕХНИЧЕСКИЙ ОТЧЕТ

**Историко-культурное научное археологическое обследование
(разведки) с целью проведения государственной историко-культурной
экспертизы земельного участка по адресу: «Мост км 15 +970 по
Приморскому шоссе в пос. Смолячково через р. Приветная»,
расположенного по адресу: г. Санкт-Петербург, г. Зеленогорск, автодорога
Зеленогорск-Приморск», протяженностью 138 м**

144/07/2024-ДС1-ИИМК РАН-2024-ТО

Отв. исполнитель к.и.н. Н. Ф. Соловьева

Инд. № подл.	Подпись и дата	Взам. инв. №

Санкт-Петербург
2024

Российская академия наук
ИНСТИТУТ ИСТОРИИ МАТЕРИАЛЬНОЙ КУЛЬТУРЫ
(ИИМК РАН)

УДК: 902.21(470.23-25)
ББК: 63.4(2)
Инв.№ _____

Гриф. _____
Экз. _____

УТВЕРЖДАЮ:

Директор Центра спасательной
археологии ИИМК РАН
к.и.н.

Н.Ф. Соловьева

« » 2024 г.

ПОЛНЫЙ НАУЧНО-ТЕХНИЧЕСКИЙ ОТЧЕТ

ИСТОРИКО-КУЛЬТУРНОЕ НАУЧНОЕ АРХЕОЛОГИЧЕСКОЕ
ОБСЛЕДОВАНИЕ (РАЗВЕДКИ) С ЦЕЛЬЮ ПРОВЕДЕНИЯ
ГОСУДАРСТВЕННОЙ ИСТОРИКО-КУЛЬТУРНОЙ ЭКСПЕРТИЗЫ
ЗЕМЕЛЬНОГО УЧАСТКА ПО АДРЕСУ: «МОСТ КМ 15 +970 ПО
ПРИМОРСКОМУ ШОССЕ В ПОС. СМОЛЯЧКОВО ЧЕРЕЗ Р. ПРИВЕТНАЯ»,
РАСПОЛОЖЕННОГО ПО АДРЕСУ: Г. САНКТ-ПЕТЕРБУРГ, Г. ЗЕЛЕНОГОРСК,
АВТОДОРОГА ЗЕЛЕНОГОРСК-ПРИМОРСК», ПРОТЯЖЕННОСТЬЮ 138 М

144/07/2024-ДС1-ИИМК РАН-2024-ТО

Объект по адресу: г. Санкт-Петербург, Курортный район, город Зеленогорск, автодорога
Зеленогорск-Приморск-Выборг
Основание: Договор № 144/07/2024 от 23 июля 2024 года, дополнительное
соглашение № 1 от 24 октября 2024 года
Заказчик: ООО «Промдорснаб-запад»
Исполнитель: ИИМК РАН

Отв. исполнитель _____ к.и.н. Н.Ф. Соловьева

Санкт-Петербург
2024

Подп. и дата

Взам. инв. №

Инв. № дубл.

Подп. и дата

Инв. № подл.

Обозначение	Наименование	Примечание
144/07/2024-ДС1-ИИМК РАН-2024-ТО-С	Содержание тома	стр. 7
144/07/2024- ДС1-ИИМК РАН-2024-ТО-Т	Том 1. Полный научно-технический отчет по результатам выполнения археологических исследований. Текстовая часть.	стр. 3-45
144/07/2024- ДС1-ИИМК РАН-2024-ТО-Г	Том 1. Полный научно-технический отчет по результатам выполнения археологических исследований. Графическая часть.	стр. 46-65

Подп. и дата							
Взам. инв. №							
Инв. № дубл.							
Подп. и дата							
Инв. № подл.							
Лит							
Изм.							
№ докум.							
Подп.							
Дата							
Разраб.							
Пров.							
Утв.							
144/07/2024-ДС1-ИИМК РАН-2024-ТО-С							
Лит					Лит	Лист	Листов
						2	68
Полный научно-технический отчет							
ИИМК РАН							

СПИСОК ИСПОЛНИТЕЛЕЙ

Руководитель работ



Н. Ф. Соловьева, к.и.н.

Заместитель руководителя,

м.н.с.

К. С. Роплскар (ведение
полевого дневника,
фотографическая
фиксация, подготовка
иллюстративного материала,
подготовка исторической
справки и картографического
материала)

Соисполнители:

лаборант

А. Г. Раззак

лаборант

Ю. Г. Раззак

Инв. № подл	Подп. и дата	Инв. № дубл.	Взам. инв. №	Подп. и дата	144/07/2024-ДС1-ИИМК РАН-2024-ТО-Т	Лист
						3
Ли	Изм.	№ докум.	Подп.	Дата		

АННОТАЦИЯ

Наименование организации, проводившей полевые работы: Институт истории материальной культуры Российской Академии наук (ИИМК РАН).

ФИО держателя Открытого листа: Соловьева Наталья Федоровна.

Номер Открытого листа: № 5822-2023 от 6 декабря 2023 года, срок действия Открытого листа – с 6 декабря 2023 года по 1 ноября 2024 года (приложение А).

Полное название отчета, количество томов, листов: Историко-культурное научное археологическое обследование (разведки) с целью проведения государственной историко-культурной экспертизы земельного участка по адресу: «Мост км 15 +970 по Приморскому шоссе в пос. Смолячково через р. Приветная», расположенного по адресу: г. Санкт-Петербург, г. Зеленогорск, автодорога Зеленогорск-Приморск», протяженностью 138 м. – Санкт-Петербург: ЦСА ИИМК РАН, 2024. – 68 л.

Отчет состоит из 1 тома, включающего: 45 стр. текста, 38 рис., 14 источников, 2 приложения.

Ключевые слова: Санкт-Петербург, Курортный район, город Зеленогорск, Смолячково, Приветненское, Приморское шоссе, шурф, археологические полевые работы (археологическая разведка).

Сроки и место проведения археологических полевых работ: август 2024 года, земельный участок по адресу: «Мост км 15 +970 по Приморскому шоссе в пос. Смолячково через р. Приветная», расположенного по адресу: г. Санкт-Петербург, г. Зеленогорск, автодорога Зеленогорск-Приморск», протяженностью 138 м.

Основание для проведения археологических полевых работ: договор № 144/07/2024 от 23 июля 2024 года и дополнительное соглашение № 1 от 24 октября 2024 года, заключенные между ИИМК РАН и ООО «Промдорснаб-запад».

Размер обследованного земельного участка, количество заложенных разведочных шурфов. Протяженность обследуемого земельного участка – 138

ИИМК РАН	Подп. и дата						
	Взам. инв. №						
	Инв. № дубл.						
	Подп. и дата						
	Инв. № подл.						
Ли	Изм.	№ докум.	Подп.	Дата	144/07/2024-ДС1-ИИМК РАН-2024-ТО-Т		Лист 4

м. В ходе полевых археологических работ произведен натурный осмотр участка, заложено 2 шурфа размерами 1x1 м общей площадью 2 кв. м. Археологические объекты в границах исследуемой территории не выявлены.

Обоснование количества заложенных археологических шурфов.

Согласно «Положению о порядке проведения археологических полевых работ и составления научной отчетной документации» (утверждено постановлением Бюро Отделения историко-филологических наук Российской академии наук № 15 от «12» апреля 2023 г.), предварительная оценка количества закладываемых шурфов проводится из расчета:

- не менее одного шурфа на площади до 1 га при обследовании земельных участков, отведенных под строительство и обустройство площадных хозяйственных объектов;

- не менее одного шурфа на протяжении до 1 км при обследовании земельных участков, отведенных под строительство и обустройство линейных хозяйственных объектов.

Количество шурфов определяется с таким расчетом, чтобы обеспечить выявление всех объектов археологического наследия в границах обследуемых земельных участков. При этом шурфы могут располагаться на обследуемой площади неравномерно. Их количество необходимо увеличивать на всех частях земельных участков, перспективных для обнаружения объектов археологического наследия.

В границах территории площадного объекта было заложено 2 археологических шурфа (размер одного шурфа – 1x1 м).

Краткая научная информация о результатах проведенных археологических полевых работ: в результате проведенных историко-архивных исследований в границах земельного участка по адресу: «Мост км 15 +970 по Приморскому шоссе в пос. Смолячково через р. Приветная», расположенного по адресу: г. Санкт-Петербург, г. Зеленогорск, автодорога Зеленогорск-Приморск», протяженностью 138 м объекты культурного наследия, включенные в Единый Государственный реестр памятников истории культуры

Инв. № подл.	Подп. и дата					
	Взам. инв. №					
	Инв. № дубл.					
	Подп. и дата					
	Инв. № подл.					
Ли	Изм.	№ докум.	Подп.	Дата	144/07/2024-ДС1-ИИМК РАН-2024-ТО-Т	Лист
						5

Российской Федерации, **отсутствуют**. В ходе работ объектов культурного (археологического) наследия **не выявлено**.

Инв. № подл.	Подп. и дата				
	Взам. инв. №				
Инв. № дубл.	Подп. и дата				
	Инв. № подл.				
144/07/2024-ДС1-ИИМК РАН-2024-ТО-Т					
Ли	Изм.	№ докум.	Подп.	Дата	Лист
					6

СОДЕРЖАНИЕ

НОРМАТИВНО-ПРАВОВАЯ БАЗА.....	8
ОПРЕДЕЛЕНИЯ И СОКРАЩЕНИЯ.....	10
ВВЕДЕНИЕ.....	12
1. ИСТОРИЧЕСКАЯ СПРАВКА.....	14
1.1. Топонимика района обследования.....	14
1.2. История освоения и застройки района обследования.....	15
1.3. Анализ исторических карт.....	28
2. ФИЗИКО-ГЕОГРАФИЧЕСКАЯ ХАРАКТЕРИСТИКА РАЙОНА РАБОТ.....	31
3. МЕТОДИКА ПОЛЕВЫХ ИССЛЕДОВАНИЙ.....	34
4. ПОЛЕВЫЕ ИССЛЕДОВАНИЯ.....	37
4.1. Общее описание территории.....	37
4.2. Археологические исследования.....	38
ЗАКЛЮЧЕНИЕ.....	40
СПИСОК ИСТОЧНИКОВ И ЛИТЕРАТУРЫ.....	41
СПИСОК ИЛЛЮСТРАЦИЙ.....	42
АЛЬБОМ ИЛЛЮСТРАЦИЙ.....	45
ПРИЛОЖЕНИЕ А. КОПИЯ ОТКРЫТОГО ЛИСТА.....	66
ПРИЛОЖЕНИЕ Б. КОПИЯ ПИСЬМА КГИОП.....	67

Подп. и дата					144/07/2024-ДС1-ИИМК РАН-2024-ТО-С			
	Лит	Изм.	№ докум.	Подп.		Дата	Лит	Лист
Инв. № подл	Разраб.		Соловьева Н.Ф.	<i>[Подпись]</i>	25.10			
	Пров.		Субботин А.В.	<i>[Подпись]</i>	25.10		7	68
	Утв.		Соловьева Н.Ф.	<i>[Подпись]</i>	25.10	Полный научно-технический отчет		
						ИИМК РАН		

Подп. и дата

Взам. инв. №

Инв. № дубл.

Подп. и дата

Инв. № подл

НОРМАТИВНО-ПРАВОВАЯ БАЗА

Настоящие исследования проводились во исполнение требований ст. 28 Федерального закона № 73-ФЗ от 25 июня 2002 года «Об объектах культурного наследия (памятниках истории и культуры) народов Российской Федерации» на основании следующих нормативно-правовых актов:

1. Федеральный Закон РФ "Об объектах культурного наследия (памятниках истории и культуры) народов Российской Федерации" от 25 июня 2002 года № 73-ФЗ;

2. Федеральный Закон РФ "Об охране окружающей природной среды" от 10.01.2002 № 7-ФЗ;

3. Положение о порядке проведения археологических полевых работ и составления научной отчетной документации, по форме утвержденного постановлением бюро Отделения историко-филологических наук Российской академии наук № 15 от 12 апреля 2023 г.;

4. Положение о едином государственном реестре объектов культурного наследия (памятников истории и культуры) народов Российской Федерации (утверждено приказом Министерства культуры РФ от 03.12.2011 № 954);

5. Положение о государственной историко-культурной экспертизе (утверждено Постановлением Правительства Российской Федерации от 15.07.2009 № 569);

6. Правила выдачи, приостановления и прекращения действия разрешений (Открытых листов) на проведение работ по выявлению и изучению объектов археологического наследия, включая работы, имеющие целью поиск и изъятие археологических предметов (утв. Постановлением Правительства РФ №1893 от 24 октября 2022 г.)

7. Методика определения границ территорий объектов археологического наследия (рекомендована письмом Министерства культуры Российской Федерации от 27.01.2012 № 12-01-39/05-АБ);

8. Закон Санкт-Петербурга о границах зон охраны объектов культурного наследия на территории Санкт-Петербурга и режимах использования земель в

Подп. и дата									
Взам. инв. №									
Инв. № дубл.									
Подп. и дата									
Инв. № подл.									
									Лист
									8
Ли	Изм.	№ докум.	Подп.	Дата	144/07/2024-ДС1-ИИМК РАН-2024-ТО-Т				

границах указанных зон и о внесении изменений в закон Санкт-Петербурга «О генеральном плане Санкт-Петербурга и границах зон охраны объектов культурного наследия на территории Санкт-Петербурга» от 19 января 2009 года N 820-7.

Инв. № подл.	Подп. и дата				
	Взам. инв. №				
Инв. № дубл.	Подп. и дата				
	Инв. № подл.				
144/07/2024-ДС1-ИИМК РАН-2024-ТО-Т					
Ли	Изм.	№ докум.	Подп.	Дата	Лист
					9

ОПРЕДЕЛЕНИЯ И СОКРАЩЕНИЯ

В настоящем научно-техническом отчёте применяются следующие термины с соответствующими определениями:

археологические разведки – проведение на поверхности земли или под водой научных исследований объектов археологического наследия без осуществления земляных работ либо с осуществлением локальных земляных работ с общей площадью не более 20 м² на каждом объекте археологического наследия с исследованием культурного слоя путем заложения шурфов или без таковых, в том числе с полным или частичным изъятием археологических предметов в целях выявления объектов археологического наследия, уточнения сведений о них и (или) планирования мероприятий по обеспечению их сохранности;

культурный слой – слой в земле или под водой, содержащий следы существования человека, время возникновения которых превышает 100 лет и включающий археологические предметы;

поврежденный культурный слой – культурный слой, нарушенный, перемещенный, переотложенный в результате природных процессов, либо антропогенного вмешательства последних 100 лет (обратной засыпки траншей или строительных котлованов ранее откопанным культурным слоем, размыва берегов водоемов, в том числе искусственных и иных подобных процессов);

объект археологического наследия – частично или полностью скрытые в земле или под водой следы существования человека в прошлых эпохах (включая все связанные с такими следами археологические предметы и культурные слои), основным или одним из основных источников информации о которых являются археологические раскопки или находки;

археологические предметы – движимые вещи, основным или одним из основных источников информации о которых, независимо от обстоятельств их обнаружения, являются археологические раскопки, или находки, в том числе предметы, обнаруженные в результате таких раскопок или находок;

144/07/2024-ДС1-ИИМК РАН-2024-ТО-Т

Лист

10

Подп. и дата

Взам. инв. №

Инв. № дубл.

Подп. и дата

Инв. № подл.

Ли	Изм.	№ докум.	Подп.	Дата

археологический шурф – прямоугольное в плане разведочное вскрытие грунта, площадь которого может варьировать от 1 до 20 кв. метров;

разрешение (открытый лист) – документ, выдаваемый федеральным органом охраны объектов культурного наследия на основании заключения Российской академии наук и подтверждающий право на проведение одного из видов археологических полевых работ (археологических разведок, археологических раскопок, археологических наблюдений).

Используемые сокращения:

БС – Балтийская система высот 1977 г.

ИА РАН – Институт археологии Российской академии наук

ИГАИМК – Известия Государственной академии истории материальной культуры

ИИМК РАН – Институт истории материальной культуры Российской академии наук

КГИОП – Комитет по государственному контролю, использованию и охране памятников истории и культуры

МИА – Материалы и исследования по археологии СССР

ОАН – Объект археологического наследия

ОКН – Объект культурного наследия

СПб – Санкт-Петербург

ФЗ – Федеральный Закон

Инв. № подл.	Подп. и дата					Лист
	Взам. инв. №					
	Инв. № дубл.					
	Подп. и дата					
Ли	Изм.	№ докум.	Подп.	Дата	144/07/2024-ДС1-ИИМК РАН-2024-ТО-Т	
11						

ВВЕДЕНИЕ

В августе 2024 года археологической экспедицией Центра спасательной археологии ИИМК РАН было произведено историко-культурное научное археологическое обследование (разведки) с целью проведения государственной историко-культурной экспертизы земельного участка по адресу: «Мост км 15 +970 по Приморскому шоссе в пос. Смолячково через р. Приветная», расположенного по адресу: г. Санкт-Петербург, г. Зеленогорск, автодорога Зеленогорск-Приморск», протяженностью 138 м (рис. 1–3).

Протяженность обследуемого земельного участка – 138 м.

Работы осуществлялись на основании договора № 144/07/2024 от 23 июля 2024 года и дополнительного соглашения № 1 от 24 октября 2024 года к договору № 144/07/2024 от 23 июля 2024 года, заключенных между ИИМК РАН и ООО «Промдорснаб-запад», а также на основании Открытого листа № 5822-2023, выданного Министерством культуры РФ 6 декабря 2023 года на имя к.и.н. Соловьевой Натальи Федоровны на право проведения археологических полевых работ на земельных участках в Адмиралтейском, Василеостровском, Выборгском, Калининском, Кировском, Колпинском, Красногвардейском, Красносельском, Кронштадтском, Курортном, Московском, Невском, Петроградском, Петродворцовом, Приморском, Пушкинском, Фрунзенском и Центральном районах г. Санкт-Петербурга. Срок действия Открытого листа: с 6 декабря 2023 года по 1 ноября 2024 года (приложение А).

В соответствии с письмом КГИОП № 01-46-2610/23-0-1 от 19 сентября 2023 г. (приложение Б) земельный участок по адресу: «Мост км 15 +970 по Приморскому шоссе в пос. Смолячково через р. Приветная», расположенного по адресу: г. Санкт-Петербург, г. Зеленогорск, автодорога Зеленогорск-Приморск-Выборг» согласно приложенной к запросу схеме расположен в границах:

- вне зон охраны объектов культурного наследия.

В пределах границ вышеуказанного земельного участка **отсутствуют** объекты (выявленные объекты) культурного наследия; объекты культурного наследия, включенные в Единый государственный реестр объектов культурного

144/07/2024-ДС1-ИИМК РАН-2024-ТО-Т

Лист

12

Подп. и дата
Взам. инв. №
Инв. № дубл.
Подп. и дата
Инв. № подл.

Ли	Изм.	№ докум.	Подп.	Дата

наследия (памятников истории и культуры) народов Российской Федерации, а также защитная зона объектов культурного наследия.

К границам участка непосредственно **не примыкают** объекты (выявленные объекты) культурного наследия.

КГИОП **не располагает** сведениями о наличии либо отсутствии объектов обладающих признаками объектов культурного наследия, на рассматриваемом земельном участке.

Цель проведения работ на участке обследования – определение наличия или отсутствия объектов культурного, в том числе и археологического, наследия, включенных в реестр, выявленных объектов культурного наследия, либо объектов, обладающих признаками объекта культурного наследия, на обследуемом земельном участке.

Задача археологических исследований на участке обследования заключалась в выявлении, фиксации и исследовании остатков археологических (исторических) памятников, культурных слоев, конструкций и сооружений, массовых и индивидуальных находок путем визуального обследования и заложения разведывательных археологических шурфов (археологические разведки).

До начала полевых археологических работ была собрана историко-библиографическая информация, подготовлен комплект исторических карт с нанесенными на них границами участка обследования, иллюстративный материал (рис. 4-13).

В ходе полевых археологических работ, с целью выявления культурного слоя, на территории обследования произведен натурный осмотр участка (рис. 14-26), заложено 2 археологических шурфа размерами 1x1 м и общей площадью 2 кв. м (рис. 27-38). Объем проведенных земляных работ является достаточным.

В результате работ объекты археологического наследия на территории, отводимой под строительство, не выявлены.

Подп. и дата
Взам. инв. №
Инв. № дубл.
Подп. и дата
Инв. № подл.

Ли	Изм.	№ докум.	Подп.	Дата

144/07/2024-ДС1-ИИМК РАН-2024-ТО-Т

Лист

13

1. ИСТОРИЧЕСКАЯ СПРАВКА

Участок обследования расположен в административных границах поселка Смолячково, внутригородского муниципального образования в составе Курортного района города Санкт-Петербурга по адресу: г. Санкт-Петербург, г. Зеленогорск, автодорога Зеленогорск-Приморск-Выборг». Территория участка обследования расположена в 600 м на юго-восток от о.п. Приветненское ж.д. линии Ушково-Приморск-Выборг. Исследуемый участок трассы проходит вдоль Приморского шоссе по автодороге Зеленогорск-Приморск-Выборг по направлению с севера-востока на юго-запад, к западу, северу, востоку, югу к участку примыкают лесные массивы, состоящие из хвойных и смешанных пород деревьев (рис. 14-26).

Протяженность обследуемого участка – 138 м.

1.1. Топонимика района обследования

Курортный район г. Санкт-Петербурга расположен в северо-западной части города на Северо-Восточном побережье Финского залива полосой средней ширины 15,6-2,6 км и длиной 44 км. Общая территория района составляет 26 791,77 га.

Смолячково – поселок назван в 1948 году в честь Героя Советского Союза снайпера Феодосия Смолячкова, погибшего под Пулковом в 1942 году. До этого – деревня Лаутаранта (часть деревни Ино), Инонкуля – название переводится как «Досочный берег». Смолячково является самой удалённой от центра Санкт-Петербурга административно подчинённой городу территорией, располагаясь на 70-74 километрах Приморского шоссе.

Приморское шоссе – часть автомагистрали А181 и автомагистрали «Скандинавия» Е-18. Является самой протяжённой магистралью в Петербурге (59 км), начинается в Санкт-Петербурге на пересечении ул. Савушкина и Планерной ул., и заканчивается в пос. Смолячково. Проходит преимущественно вдоль берега Финского залива.

Инд. № подл.	Подп. и дата					
	Инд. № дубл.	Взам. инв. №				
		Инд. № инв.				
		Подп. и дата				
		Инд. № подл.				
Ли	Изм.	№ докум.	Подп.	Дата	Лист	
144/07/2024-ДС1-ИИМК РАН-2024-ТО-Т					14	

1.2. История освоения и застройки района обследования

Первые археологические свидетельства заселения территории, на которой расположен участок обследования, известны в районе Лахты и Сестрорецкого разлива, и датируются периодом неолита и раннего железного века.

В 1922 г. сотрудником Лахтинской экскурсионной станции профессором П.В. Виттенбургом была открыта стоянка в Лахте. В 1923 г. Б.Ф. Земляковым на памятнике были проведены небольшие раскопки, площадь которых точно неизвестна, и описана стратиграфия памятника. Стоянка расположена в северной части пос. Ольгино Приморского р-на Петербурга, на верхней площадке террасы высотой 5-5,5 м. над уровнем моря. Находки залежали под почвенно-дерновым слоем, слоем серого слоистого песка мощностью 20-30 см. и тонкой углистой прослойкой толщиной в 2-3 мм., прослеженной по всей вскрытой площади. Связаны находки со слоями красно-бурого и лежащего под ним черного песка. Мощность культурного слоя составляла около 40 см., но местами увеличивалась до 90 см. Имеющиеся сейчас материалы Лахтинской стоянки представлены исключительно керамикой. Материалы хранятся в Государственном Эрмитаже (Герасимов, 2003).

Племена, жившие в районе южного берега Финского залива, в том числе воль и ижора, вошли в IX в. в состав Новгородского государства. Исследуемая территория в новгородские времена находилась на землях Никольско-Ижорского и Спасско-Городненского погостов Ореховского уезда, входившего в состав Вотской пятины. Писцовая книга 1500 г. свидетельствует о том, что крестьяне выращивали рожь, овес, ячмень и лен. Было развито скотоводство, в некоторых погостах существенную роль играла охота. Рыбная ловля была развита в местностях, лежащих по берегам реки Невы. В XV веке с формированием централизованного Русского государства, к Московским землям были присоединены новгородские, в том числе Вотская пятина. «Освоение невских берегов – одна из проблем истории русского Северо-запада. Известно, что, начиная с VIII-X вв., по Неве, проходил международный водный путь, связывавший Восточную Европу с Балтийским регионом. Однако на ее

Ивл. № подл.	Подп. и дата				
	Взам. ивл. №				
	Ивл. № дубл.				
	Подп. и дата				
					Лист
144/07/2024-ДС1-ИИМК РАН-2024-ТО-Т					15
Ли	Изм.	№ докум.	Подп.	Дата	

побережье практически не известны следы оседлости этого времени. Не выявлены здесь и археологические памятники более позднего времени – вплоть до XIV столетия» (Сорокин 2008: 351). Тем не менее Санкт-Петербург возник не на пустом месте, с середины XV в. известны поселения на территории современного города и его окрестностей. «Планировка современного Санкт-Петербурга и его пригородной зоны в значительной мере основывается на существовавшей веками стабильной системе поселений и дорог. Многие допетербургские дороги стали городскими улицами, а древние селения были первоначальной основой создания городских улицами, а древние селения были первоначальной основой создания городских слобод, кварталов и усадеб. Санкт-Петербург создан на основе предшествовавшей ему системы расселения, стабильно существовавшей в древнерусские, новгородские, московские, шведские времена» (Семенцов 2003:20).

В XV в. острова дельты Невы относились к двум погостам Ореховецкого уезда Водской пятины – Спасско Городненскому и Никольскому Ижерскому.

В 7 км к северо-востоку от исследуемой территории располагалось селение Паркола, упоминаемое в Писцовой книге Водской пятины в 1500 году. В XVII веке здесь располагалась шведская мыза (обозначенная на картах 1662 года как Кабилуя), которую Пётр I подарил своей дочери Елизавете Петровне.

С конца XVI в. земли от Финского залива до Ладожского озера фактически перешли под управление Швеции. Территории Приневья были поделены на лены – Нотеборгский, Копорский и Корельский. В этот период происходил массовый отток православного населения на территорию России. На опустевшие земли приходило финское и шведское население, осваиваясь в заброшенных русских селениях. По опубликованным материалам Сауло Кепсу и по данным шведских описей и землемерных документов видно, что если до середины 1640-х - 1650-х гг. большинство поселений сохраняло традиционные русские названия, то с 1650-х - 1660-х гг. осуществлялись многочисленные замены старинных топонимов и гидронимов на новые, в основном финские. Проведенные в 1670-1680-е гг. шведским правительством землемерные работы демонстрируют

Инв. № подл.	Подп. и дата	Инв. № дубл.	Взам. инв. №	Подп. и дата	Ли	Изм.	№ докум.	Подп.	Дата	144/07/2024-ДС1-ИИМК РАН-2024-ТО-Т	Лист
											16

освоенность этих земель. За время пребывания в составе Швеции население подверглось финнизации.

После окончания Северной войны ижорские земли вновь вошли в состав Российского государства. В 1703 г. на берегах Невы был основан город Санкт-Петербург.

После Северной войны, по условиям Ништадтского мирного договора 1721 г. Приневье и почти весь Карельский перешеек вошли в состав России.

Смолячково. В Средние века удобное расположение гавани привело к образованию в Лаутаранта небольшого торгового посёлка, а большая глубина бухты позволяла подходить к берегу даже судам с большой осадкой. Со всей округи, с южного и северного берегов Финского залива на лодках и плотах люди съезжались в Лаутаранту для торговли и обмена товаром. Многие жители деревни были отменными моряками, зарабатывая перевозками и лоцманским делом. Наиболее ранние данные о территории, на которой расположен обследуемый участок относятся к XVII веку – поместье Ино принадлежало шведскому подданому Олаву Розенштерну, которому в 1656 году была пожалована льгота от повинностей. В состав его владений входила территория от современного Роцино (Райвола) и до Вишневки (Яппиля), всего 111 крестьянских имений.

После Северной войны жители местности оказались подданными Российской империи. При Петре I с гавани Лаутаранта на строительство Санкт-Петербурга отгружался финский лес, который доставлялся к берегам Невы по воде почти круглогодично. Неподалёку от «Плотового берега» была основана лесопилка Юванруукки, на которой работали местные жители. В конце XIX века начинается активное строительство дач столичных жителей. До настоящего времени сохранилась только дача В.М. Бехтерева.

В 1909 году на западной части мыса Иннониemi началось строительство форта «Николаевский». Форт был введен в строй в 1914 году.

Инд. № подл.	Подп. и дата				
	Взам. инв. №				
	Инд. № дубл.				
	Подп. и дата				
					Лист
144/07/2024-ДС1-ИИМК РАН-2024-ТО-Т					17
Ли	Изм.	№ докум.	Подп.	Дата	

Известно, что жители окрестных деревень занимались преимущественно земледелием, рыболовством и животноводством. Местные земли не отличались плодородием и требовали постоянного ухода.

После окончания войны территория вошла в состав СССР и большинство населенных пунктов получило новые названия. Восточная часть бывшей деревни Ино (фин. Lautaranta – «Плотовый берег») получила название Смолячково в честь погибшего под Пулково 15 января 1942 года героя Советского Союза снайпера Ф. А. Смолячкова (Балашов 1998: 174-186).

После окончания ВОВ во второй половине XX века территория Смолячково застраивалась пионерскими лагерями и пансионатами.

В непосредственной близости от границы участка обследования расположен посёлок **Приветненское** (до 1948 – Ино, фин. Ino).

Одни из первых упоминаний о деревне Инонкюля (фин. Inonkylä, сокр. – Ино), относятся к XVII веку (Русская Райвола XIX – начала XX века, 2015. С. 142). Поместье Ино было подарено шведскому подданному Олави Розенштерну. В середине XVII века деревня входила в состав его огромной по площади вотчины – от деревни Райвола (Роцино) до деревни Яппиля (Вишневка), которой (Балашов Е.А., 2010 г. С. 184).

После окончания Северной войны, согласно Ништадтскому мирному договору, деревня Инонкюля, как и другие населенные пункты Карельского перешейка, в 1721 году отошла к России и была включена в состав Выборгской губернии, которая с начала XIX века являлась частью Великого Княжества Финляндского.

С 1895 года в данной местности, на береговой полосе Финского залива, стала развиваться дачная застройка. Начало ее строительству положили Габриэль Симсон и вдова действительного статского советника Х.Т. Страхова. К 1897 году здесь размещалось уже большое количество дач, в основном, петербуржцев. К началу XX века их количество увеличилось еще больше. На прибрежной территории деревни Ино на дачах проживали А. Бландт, художник

Инд. № подл.	Подп. и дата					
	Инд. № дубл.	Взам. инв. №				
		Инд. № дубл.				
		Подп. и дата				
		Инд. № подл.				
Ли	Изм.	№ докум.	Подп.	Дата	144/07/2024-ДС1-ИИМК РАН-2024-ТО-Т	Лист
						18

Е.М. Сотников, Е. Вукотич, А.С. Милюкова, Н. Бехтерев, штабс-капитан Е.А. Щукин и много других петербуржцев.

На восточной окраине деревни Ино, в местечке Лаутаранта (в пер. «Тесовый берег») с 1900 по 1911 года работал русский живописец и график Валентин Серов. В 1908 году на небольшом участке с домом он организовал свою мастерскую. Многие построенные дачи сдавались в наем для отдыха петербуржцам. Этим доходом занимались некоторые известные личности, например: капитан II ранга в отставке А.С. Боткин, профессор Императорской Военно-медицинской академии В.М. Бехтерев, В.В. Матэ, директор правления Русского общества для изготовления снарядов и военных припасов (Балашов Е.А., 2010 г. С. 185-187).

В связи с нагнетающейся военно-политической обстановкой в Европе после Русско-японской войны одной из задач России стал вопрос о подготовке Кронштадтской крепости к новой войне. В случае войны флот Германии по Кильскому каналу мог в короткий срок быть переброшен на Балтийское море, за чем последовали бы прорыв через Финский залив и попытка высадки десанта с целью захвата Санкт-Петербурга. Поэтому основное внимание уделялось защите побережья Финского залива.

В 1909-1916 гг. на северном побережье Финского залива был построен «Форт «Ино» («Инониemi», «Николаевский»). Форт расположен за мысом Инониemi рядом с пос. Приветненское (финск. – деревня Ино). Он является одним из фортификационных сооружений, входящих в состав Кронштадтской крепости. Он был построен для защиты России и Санкт-Петербурга от неприятеля со стороны Балтийского моря.

Форт «Ино» был спроектирован и построен в два этапа (с 1909 по 1912 года, с 1912 по 1916 года) с учетом самых современных достижений российской инженерной мысли. Форт носил ряд основных черт т.н. Русского форта выдающегося фортификатора К.И. Величко. Это была мощная система полевых укреплений, снабженных электричеством, паром по паропроводам, с батареями, складами, погребями, казематами, наблюдательными пунктами и убежищами

Инов. № подл.	Подп. и дата	Инов. № дубл.	Взам. инв. №	Подп. и дата	Ли	Изм.	№ докум.	Подп.	Дата	144/07/2024-ДС1-ИИМК РАН-2024-ТО-Т	Лист
											19

различного назначения, молом, пристанью, железнодорожными ветками и т.д., строящаяся в некотором отдалении от берега и удачно замаскированная. Отличием проекта форта "Ино" от классического форта Величко было наличие крупнокалиберной артиллерии, при этом орудия калибра 305 мм применялись в береговых укреплениях впервые.

Форт имел возможность маневрирования боевыми силами и средствами. Большое внимание уделялось их подвижности и вопросам маскировки (вплоть до высадки деревьев). Специально для резервов пехоты проектировались отдельные убежища, а на случай скрытой переброски сил и средств на любой атакуемый участок сухопутного фронта - достаточное количество дорог (в т.ч. железная дорога внутри форта, соединенная с гаванью и Финляндской железной дорогой).

Устанавливались две противоаэропланные (зенитные) батареи на флангах форта для применения их в случае изменения условий ведения боевых действий.

Строительство форта требовало определенной подготовки. К августу 1909 года были наняты казенные рабочие, заключены договоры с подрядчиками, но к заготовке и складированию материалов приступили только 16 октября.

Причиной отсрочки начала строительства стало ведение трудных и продолжительных переговоров с владельцами земельных участков, расположенных на планируемой под строительство форта территории. Государство пыталось выкупить землю, находящуюся на территории Великого Княжества Финляндского, и дачные (усадебные) участки, находившиеся при этом в собственности русских (здесь были и дачи художника В. Серова, генерала Куропаткина и т.д.). Отведенная под строительство форта территория составляла около 181,85 десятин, была ограничена с юга берегом Финского залива, с запада – земельным участком, принадлежащим П.А. Завьяловой, с севера – дорогой Терийоки (Зеленогорск) – Биорке (Койвисто, Приморск), с востока – земельными участками, принадлежащими Е.А. Советову и крестьянину М. Суси.

Комиссию по приобретению земель возглавил строитель Кронштадтских укреплений генерал-лейтенант С.И. Александров. Многие владельцы земель не

Изн. № подл.	Подп. и дата	Изн. № дубл.	Взам. изн. №	Подп. и дата	Ли	Изм.	№ докум.	Подп.	Дата	144/07/2024-ДС1-ИИМК РАН-2024-ТО-Т	Лист
											20

соглашались с ценами, предложенными им. Под отчуждение попадали полностью или частично земельные участки 28 владельцев. Добровольно в казну сдали свои дачи только А.С. Милюкова и В.В. Матэ. Переговоры с соглашением обеих сторон продать участки по определенной цене закончились только к 5 октября. Вопросы о приобретении земель в районе будущей гавани возник еще в начале 1910 года и в 1913 году, когда нужно было

Получив в конце 1909 года разрешение приступить к строительству, производитель работ подполковник Смирнов приспособлял дачи, переданные казне, под свои нужды. Дача А.С. Милюковой была демонтирована под контору строительства для размещения там десятников и трех жандармов, в даче В.В. Матэ устроили столовую на 100 человек и жилье для 88 рабочих, 6 жандармов и 3 морских офицера, производивших промеры залива у гавани. Постепенно вся необходимая земля была выкуплена. Часть приезжавших рабочих жили в деревянных бараках, построенных для строителей и в домах деревни Ино.

В сентябре 1909 года сформировали карьер для добычи песка, он находился в 200 м от форта в северо-западном направлении. Началось строительство бетонного завода, складов под строительные материалы (цемент, песок, щебень). Севернее построили сараи для дробления камней, к ним подвели железнодорожную ветку для подачи гранитных валунов. Также возвели насосную станцию для промывки песка, щебня и затворения бетонной смеси.

К концу 1909 года произвели разбивку четырех батарей и закончили отрывку котлована под основание всех 24 орудий, выполнили бутовую кладку под бетонные основания орудий, установили закладные части лафетов четырех 254-мм орудий.

20 января 1910 г. закончили строительство «зимних» (ледовых) дорог по Финскому заливу в Кронштадт для перевозки материалов и оборудования на строительную площадку форта. Ледовые дороги прокладывались ежегодно: одна предназначалась для легкового транспорта, другая – для грузового.

Велись работы по строительству гавани и железной дороги от нее к форту (проект руководителя и строителя форта А.А. Шишкина, утвержден 14 января

Инд. № подл.	Подп. и дата	Инд. № дубл.	Взам. инв. №	Подп. и дата	Инд. № подл.	Ли	Изм.	№ докум.	Подп.	Дата	144/07/2024-ДС1-ИИМК РАН-2024-ТО-Т	Лист
												21

1910 г.). От ж.-д. станции Ино к форту 26 марта была проложена ж.-д. ветка, по ней к складам доставляли крупнокалиберные снаряды. Предполагается, что ответвление железной дороги от Терийоки (Зеленогорск) до Койвисто (Приморск) было устроено именно с целью обеспечения боеприпасами береговых батарей и переброски войск в западном направлении.

После набора прочности бетона в основаниях орудия устанавливались на свои места. В апреле артиллерийские установки четырех батарей были смонтированы.

Начало войны в 1914 г. усложнило строительство форта. Приходилось мобилизовать рабочих и тяговую силу, усложнились финансирование и доставка материалов. На открытой батарее в конструкции сооружения был уложен бетон, установлены тумбы для лафетов орудий, завершено оборудование электростанций и компрессорной. На башенной батарее забетонировали стены до сводов, вырыли котлован под фундамент электростанции и подготовили тепляки для работ в холодный период года. Закончили оборудование противоаэроплановых батарей форта и были начаты работы по расширению сухопутной обороны батарей.

В начале 1915 г. форт «Ино» был введен в штат боевых оборонительных сооружений Кронштадтской крепости как «Николаевский», но продолжался именоваться фортом Ино.

В течение 1917 и в начале 1918 гг. на форте проводились работы по достройке оставшихся сооружений, замене временных строений постоянными, текущим ремонтам. Снабжение форта для разведывательных целей аэропланом и устройство для него взлетно-посадочной площадки на расстоянии не более 10 км от форта не было осуществлено из-за начала революционных событий.

Береговая оборона Кронштадтской крепости была усилена, снабжена и пополнена артиллерией. К 1917 г. она представляла собой значительную силу. Форт Ино был тесно связан с крепостью телефонным и телеграфным кабелем. На нем имелась мощная радиостанция («искровой телеграф»), дальномерные и индикаторные посты были связаны «индикаторным» кабелем с фортом «Шанц»,

Инов. № подл.	Подп. и дата	Инов. № дубл.	Взам. инв. №	Подп. и дата	Ли	Изм.	№ докум.	Подп.	Дата	144/07/2024-ДС1-ИИМК РАН-2024-ТО-Т	Лист
											22

куда на главный командный пункт поступали со спецприборов показания с дальномерных станций форта Ино. Это позволяло управлять всеми батареями фортов Кронштадтской крепости в случае боевых действий.

К концу 1917 г. Финский залив в целом был превращен в мощный морской укрепительный район. Береговая оборона представляла морскую крепость Императора Петра Великого в Ревеле; передовую укрепленную минно-артиллерийскую позицию на рубеже о. Эрэ – м. Тахкона (о. Даго); Або-Аландский шхерный укрепленный район; Моонзундский укрепленный район, минно-артиллерийская позиция между Ревелем и п-овом Порккала-Улл и Ханко (Гангут); Кронштадтский укрепленный район, включавший в себя морскую крепость Кронштадт с фортами Ино, Красная Горка и Серая Лошадь, с рядом батарей и крепостями Выборг и Свеаборг.

В ходе строительства форта постоянно увеличивался численный состав гарнизона. В начале было несколько десятков разведчиков и пулеметчиков, к 1917 г. - уже 5500 человек.

После октябрьских событий 1917 г., мобилизации военных на фронт и развала армии в начале 1918 г., форт Ино практически полностью лишился гарнизона. В январе-феврале 1918 г. он охранялся сестрорецким отрядом (сотня Паншина).

В 1918 г., с получением Финляндии независимости и образованием Финляндской республики, ситуация вокруг форта Ино осложнилась. Он находился на территории Финляндии, но оставался собственностью России. Финляндии предлагался порт Петсамо с сохранением форта у России. Переговоры затягивались. Гарнизону форта предписывалось никого не впускать на территорию. В апреле увеличился состав гарнизона до 1525 человек. Прибывшие части устраивали проволочные заграждения и рыли окопы на восточном фесе форта. Было принято решение о минировании форта. В апреле с финской стороны поступили требования о сдаче форта. Он был окружен финнами и заблокирован. Из крепости вывезли замки 10-дм и 12-дм орудий, 12-дм зарядов, кабели, различные принадлежности к орудиям, запасные части для

144/07/2024-ДС1-ИИМК РАН-2024-ТО-Т

Лист

23

Подп. и дата
Взам. инв. №
Инв. № дубл.
Подп. и дата
Инв. № подл.

Ли	Изм.	№ докум.	Подп.	Дата
----	------	----------	-------	------

двигателей и компрессорных станций. В конструкции батарей, погребов и опорных пунктов заложили 300 пудов пироксилина.

В мае Германия потребовала передать форт Финляндии. 14 мая 1918 г. после эвакуации всех военных в 23:30 форт Ино был взорван. Взрыв производился с минной станции форта Красная Горка при помощи телефонного кабеля силой тока в 500 вольт.

Считалось, что форт был взорван основательно. Но на деле, уцелели открытая 12-дм батарея (были подорваны только орудийные установки) и 6-дм батарея на левом (восточном) фланге. В июле 1919 г. из них финнами было произведено три выстрела по Кронштадтскому штабу.

После взрыва форт был занят финскими военными. Велось восстановление и ремонт части сооружений. Башенная батарея использовалась финнами до 1921 г., пока не была взорвана повторно (из одного орудия башни после ремонта были произведены выстрелы по кораблям флота в ноябре 1919 г. и по форту Красная Горка).

Сохранившиеся вспомогательные оборудования и механизмы финны использовали для укрепления обороны своей береговой полосы. В 1921 г., после заключения Тартуского мира, финские саперы заминировали и вторично произвели взрыв форта. Часть неповрежденных и часть искореженных взрывом орудий была вывезена финнами на переплавку и установку на о. Куйвасари, часть металлических бронированных элементов распилена и также увезена.

Часть сооружений форта продолжала использоваться финскими военными до конца 1939 г. Отремонтированные батареи Е и Д использовались в 1920-1939 гг.

После начала советско-финляндской войны, в декабре 1939 г., при отходе финскими военными снова была подорвана открытая 12-дм батарея (но также не полностью). Своды казематов и потерн частично разрушились, часть тыльных стен выбросило в сторону горжи, часть стен с входами напротив орудий просела.

До 1939 года деревня Инонкюля (Ино) считалась самой большой деревней, входившей в состав волости Уусикирко (Поляны) Выборгской губернии. Она

Инов. № подл.	Подп. и дата
Инов. № дубл.	Взам. инв. №
Инов. № дубл.	Подп. и дата
Инов. № подл.	Подп. и дата

Ли	Изм.	№ докум.	Подп.	Дата

состояла из 23 частей, каждая под своим названием. Эти части объединялись в три группы: Ховинпяя (Усадьба), Кексикюля (Средняя Деревня) и Кюляпяя. По школьным округам деревня делилась также на три части: Лаутаранта, Марттила и Тайкина (Балашов Е.А., 2010 г. С. 194).

В течение 1941-1944 гг. форт Ино снова использовался финнами. Здесь находились передвижные прожекторные станции, одна 6-дм батарея, на 10-дм батареи был построен бронированный ж/б колпак, железная дорога форта использовалась для транспортеров ТМ-3-12.

В конце августа 1941 г. деревня Ино оказалась в центре боевых действий. Сопротивление окруженных советских военных частей было подавлено 3 сентября 1941 г. в районе форта Ино. Отсюда началось направление линии второй финской и самой мощной оборонительной полосы – линии VT, протянувшейся до Ладожского озера. Финны строили ее с 1941 по 1944 г. 15 июня 1944 г., после прорыва второй финской оборонительной линии в районе Куутерселькя (совр. пос. Лебяжье), деревня Ино была освобождена советскими войсками.

В послевоенное время, в январе 1948 года было принято решение переименовать деревню Ино в Приморье, при этом прибрежная часть – мыс Инониemi – в Заливное, а местечко Сипеля (часть деревни Ино) – в Рыбацкое. Западную часть деревни Ино – местечко Тайкина - называли деревней Песочной или Первомайской. Затем Тайкина было переименовано в Яковлево в честь погибшего советского бойца, потом за ним закрепилось название Приветненского карьера.

Форт Ино переименовали в Морской форт, а железнодорожная станция получила название Приморская. К концу 1948 года (1 октября) деревня Ино и станция получили окончательное название поселок и станция Приветненское, мыс Инониemi – Песочное. Восточная часть деревни Ино – местечко Лаутаранта – была переименована в Смолячково.

В советское время на территории форта размещались различные военные организации, был построен военный городок, устроено несколько стрельбищ 100

Инов. № подл.	Подп. и дата	Инов. № дубл.	Взам. инв. №	Подп. и дата	Ли	Изм.	№ докум.	Подп.	Дата	144/07/2024-ДС1-ИИМК РАН-2024-ТО-Т	Лист
	Инов. № подл.										Инов. № дубл.

и 200-метровой дальности. На форту была построена 152-мм батарея, в начале 1960-х годов ее утилизировали.

Согласно решению Леноблисполкома от 13.04.1945 г. земельный участок форта Ино S=594 га был передан учебной и научно-экспериментальной базе высшего инженерно-технического училища. Он располагался к западу от р. Инониоки (р. Приветная) между Финским заливом и шоссе Ленинград - Койвисто (Приморск). В 1950 г. площадь учебно-инженерного полигона сократилась в результате передачи части территорий 12-му НИИ ВМС, Высшему военно-морскому училищу им. Дзержинского (ВВМИУ им. Дзержинского), а также под строительство объекта ПВО. С 1949 г. на правом (западном) фланге форта находился секретный 229-ый испытательный полигон НИИ ВМФ. Территория научно-экспериментальной базы благоустраивалась, дороги ремонтировались и реконструировались. Деревянные строения были утрачены. На части сохранившихся фундаментов барачных построек построили здания кафедры физики и химии, 2 казармы, учебный корпус, южнее - летние строения для курсантов. В начале 1950-х гг. возвели бараки и столовую для курсантов, скважину, деревообрабатывающий комплекс, бетонный завод, КПП, парк строительных машин и автомобилей; проложили коммуникации; в 1960-х гг. - экспериментальные комплексы, гараж на территории парка машин, кузницу, трехэтажный учебный центр (1962), экспериментальную крупнопанельную казарму, жилой дом (1966), спальные павильоны для курсантов на летний период, учебные трансформаторную подстанцию и резервную дизельную электростанцию, лаборатории; в 1970– 1980-х гг. - лаборатории спецназначения, учебные корпуса, детский сад (закрыт в 2002 г.), школу, жилые и административные дома, новые насосные станции, котельную и трансформаторные подстанции, стрельбища, инженерные комплексы для проведения различных испытаний и т.д.

На полигоне был создан комплекс сооружений и объектов с испытательными установками, положивших основу экспериментальной базы для проведения научных исследований в области защиты специальных объектов

Инд. № подл.	Подп. и дата				
	Взам. инв. №				
	Инд. № дубл.				
	Подп. и дата				
Инд. № подл.					144/07/2024-ДС1-ИИМК РАН-2024-ТО-Т
Ли	Изм.	№ докум.	Подп.	Дата	Лист 26

Минобороны от современных средств поражения. Исторические оборонительные сооружения форта Ино практически не использовались. Опорный пункт ОП-4 используется для учебных целей.

В начале 1990-х гг. часть территории форта была оставлена расформированными воинскими частями и до сих пор не имеет пользователя. Освободившаяся территория находится в ведении Полянского сельского поселения Выборгского района Ленинградской области. На ней выстроены садовые и дачные дома, современные особняки, установлены гаражи, действует машинный парк. На территории между батареей В и опорным пунктом ОП-1 устроена свалка, на которую свозится бытовой и строительный мусор с окружающих пунктов и домов. Вся территория форта заросла сосновым лесом, некоторые места не проходимы. Каменные и деревянные строения, построенные военными в 1950-1980-х годах, заброшены и разрушаются.

Форт Ино находится в распоряжении Министерства Обороны Российской Федерации, а его территория - в собственности Федерального государственного казенного учреждения «Северо-Западное территориальное управление имущественных отношений» Минобороны РФ. С 01.02.1993 г. территория форта площадью 194 га находилась в пользовании Федерального государственного казенного военного образовательного учреждения высшего профессионального образования «Военная академия тыла и транспорта им. Генерала армии А.В. Хрулева» Минобороны РФ. Сейчас здесь расположена учебная научно-экспериментальная база Военного (инженерно-технического) института ВИТИ.

Правый (западный) фланг форта (21 км Приморского шоссе) занимал 46-ой Центр научно-исследовательского института ВМФ, сейчас на части этой территории расположены объекты Оборонстроя ВМФ.

Практически все укрепления форта заброшены и руинированы. Бетонные руины заросли сосновым лесом, конструкции - мхом, травой и травостоем, кустарниками. Сохранившиеся фрагменты бетонных конструкций покрыты трещинами, различного рода солями, превратившимися в сталактиты и сталагмиты. Броневые двери, ставни, колпаки и люки утрачены; частично

Подп. и дата
Взам. инв. №
Инв. № дубл.
Подп. и дата
Инв. № подл.

Ли	Изм.	№ докум.	Подп.	Дата

сохранились металлические коробки проемов от броневых дверей в убежище опорного пункта ОП-10. Убежища, особенно опорного пункта ОП-7, батареи Г и Д представляют собой груды поросших травой и мхом огромных, бетонных камней.

Форт Ино представляет собой памятник фортификационного искусства начала XX века, имеет значительную историко-градостроительную и историко-архитектурную, научную и мемориальную ценность для истории и культуры Российской Федерации; с 12.12.1990 г. входит в список объектов Всемирного наследия ЮНЕСКО (объект No 540-003с 1 в составе объекта «Форты побережья Финского залива» под номером 540-003) как объект всемирного наследия ЮНЕСКО в составе исторического центра Санкт-Петербурга и связанных с ним памятников (ELEMENT No 540-003с. FORT «INO»).

1.3. Анализ исторических карт

При подготовке исторической справки были проработаны доступные картографические материалы XVII-XX веков. Для составления опорного плана были отобраны несколько из них, наиболее полно отображающие характер хозяйственной деятельности в разные исторические периоды исследуемого участка и прилегающих территорий (рис. 4-13).

На картах конца XVIII в. территория исследуемого участка расположена в окрестностях деревни Инокула, состоявшей из ряда отдельных крупных хуторов, в лесном массиве, к северу от акватории Финского залива (рис. 4-5).

Семитопографическая карта окружности Санкт-Петербурга и Карельского перешейка 1810 года, напротив – довольно подробно описывает прилегающую к участку обследования территорию (рис. 6). В непосредственной близости от участка обследования расположен ряд деревень, в том числе наиболее крупные – Лаударанда, Инониemi. Совместить достаточно точно карту с современной топоосновой невозможно, но, предположительно, деревни располагались к юго-западу и северо-востоку от границ участка обследования.

На военно-топографической карте окрестностей Санкт-Петербурга 1855 г. в целом топографическая ситуация остается прежней, но к северу от участка

Инов. № подл.	Подп. и дата	Инов. № дубл.	Взам. инв. №	Подп. и дата	Ли	Изм.	№ докум.	Подп.	Дата	144/07/2024-ДС1-ИИМК РАН-2024-ТО-Т	Лист
	Инов. № подл.										28

обследования показана железная дорога, идущая вдоль побережья Финского залива, а в ближайших окрестностях к участку указаны Дачи (рис. 7).

На военно-топографической карте Санкт-Петербурга Выборгской губернии 1868 г. территория участка обследования расположена частично на возвышенности, частично в низине, юго-восточнее деревни Мортила (рис. 8).

На картах и планах конца XIX-середины XX в. территория участка обследования частично попадает на сельскохозяйственные угодья финского хутора Rihkova, расположенного в северо-восточной части участка обследования. Сам хутор состоял двух построек, однако каких-либо строений непосредственно на самом участке нет (рис. 9-11).

На послевоенной топографической карте Карельского перешейка 1954-1961 гг. топографическая ситуация в пределах участка обследования дополняется значимым элементом – трассой Приморского шоссе. Однако, из-за недостаточно точной привязки карты территория участка обследования расположена чуть южнее трассы. Однако мы можем предполагать, что его граница проходила немного севернее и совпадает с современным расположением. На карте изображен мост через реку Приветная, точная дата постройки не известна. Юго-западная часть участка обследования попадает на территорию детского лагеря «Чайка», просуществовавшего с 60-х до начала 2000-х годов, однако каких-либо строений в границах участка обследования нет (рис. 12-13).

Основные выводы по разделу «Историческая справка»:

Таким образом, на основании анализа картографического материала, архивных и литературных источников, были сделаны следующие выводы:

- В пределах исследуемого участка возможно обнаружение памятников археологии, относящихся к периоду неолита и более поздним эпохам.
- Территория обследования находилась в зоне активного хозяйственного освоения с периода позднего Средневековья - Нового времени.

Инва. № подл.	Подп. и дата
Инва. № дубл.	Взам. инв. №
Инва. № подл.	Подп. и дата
Инва. № подл.	Подп. и дата

Ли	Изм.	№ докум.	Подп.	Дата

- На основании картографического материала известно о существовании построек юго-восточнее границ территории обследования с XIX века.
- Территория участка обследования сохранила статус дачного пригорода вплоть до настоящего времени.

Инв. № подл.	Подп. и дата				
	Взам. инв. №				
Инв. № дубл.	Подп. и дата				
	Инв. № подл.				
144/07/2024-ДС1-ИИМК РАН-2024-ТО-Т					
Ли	Изм.	№ докум.	Подп.	Дата	Лист
					30

2. ФИЗИКО-ГЕОГРАФИЧЕСКАЯ ХАРАКТЕРИСТИКА РАЙОНА РАБОТ

Участок обследования расположен в административных границах поселка Смолячково, внутригородского муниципального образования в составе Курортного района города Санкт-Петербурга по адресу: г. Санкт-Петербург, г. Зеленогорск, автодорога Зеленогорск-Приморск-Выборг» (рис. 1).

Рельеф и геологическое строение

Территория объекта обследования вытянута вдоль северного побережья Невской губы Финского залива Балтийского моря. Природный ландшафт образован покрытой лесом грядой дюн и холмов, которая прерывается долинами рек и небольшими озёрами, прудами и участками обнажённой морены.

В палеозое (300-400 миллионов лет назад) вся эта территория была покрыта морем. Осадочные отложения того времени – пески, супеси, глины с линзами ила или торфа – покрывают мощной (свыше 200 метров) толщей кристаллический фундамент, состоящий из гранитов, гнейсов и диабазов. Современный рельеф образовался в результате деятельности ледников (последнее, Валдайское оледенение было 12 тысяч лет назад). После отступления ледника образовалось Литориновое море, уровень которого был на 7–9 м выше современного. 4 тысячи лет назад море отступило, и мели Финского залива превратились в острова. Долина сложена озёрно-ледниковыми и постледниковыми отложениями. Последние 2,5 тысячи лет рельеф почти не менялся.

Климат

Климат территории, на которой расположен объект исследования умеренный и влажный, переходный от морского к континентальному. Продолжительность дня меняется от 5 часов 51 минуты 22 декабря до 18 часов 50 минут 22 июня. Для города характерна частая смена воздушных масс, обусловленная деятельностью циклонов, которые проходят вдоль Финского залива, что приводит к большой изменчивости погоды, особенно осенью и зимой. Зима умеренно мягкая, с преобладанием умеренно морозной,

Инд. № подл.	Подп. и дата	Инд. № дубл.	Взам. инв. №	Инд. № подл.	Подп. и дата	Ли	Изм.	№ докум.	Подп.	Дата	144/07/2024-ДС1-ИИМК РАН-2024-ТО-Т	Лист

преимущественно облачной погоды. Снежный покров устанавливается во второй половине ноября и держится до середины апреля. Весна поздняя и затяжная. Лето умеренно тёплое, со сменой солнечных и дождливых дней. Осень пасмурная и туманная. Осадков около 650 мм в год, преимущественно в июне – августе. Средняя годовая относительная влажность воздуха около 80 %, наибольшая в декабре (90 %). Летом преобладают западные и северо-западные ветры, зимой западные и юго-западные. Финский залив, несмотря на мелководность, оказывает некоторое влияние на температурный режим исследуемой территории. Летом, особенно в августе – сентябре, средняя температура воздуха здесь немного выше, чем в Санкт-Петербурге (на 0,5–0,8°), а зимой – ниже (на 0,5–0,6°). Несколько сильнее на побережье и ветры.

Почвы, растительность и животный мир

До начала хозяйственного освоения обследуемой территории, она была покрыта хвойными лесами (сосновые и еловые) с примесью широколиственных пород, а также низинными болотами. Сейчас кое-где сохранились большие хвойные массивы (преобладает ель), сменяющиеся лиственными рощами (берёза, ольха, осина, ива). Преобладают песчаные, подстилаемые суглинками и глинами торфянистые подзолы иллювиально-гумусовые почвы. В лесах водится большое количество птиц, пресмыкающихся, беспозвоночных, встречаются лисица и ондатра.

Курортные факторы

Чистый морской воздух, насыщенный хвойным ароматом воздуха елового леса, морские купания, песчаные пляжи благоприятны для проведения климато- и талассотерапии при заболеваниях органов кровообращения, дыхания, нервной системы. Хвойные леса, песчаные холмы и дюны создают естественную преграду для ветров и обеспечивают тень, что позволяет проводить на пляжах гелио- и аэротерапию. Глубокое прогревание песка в районе дюн обуславливает возможность проведения песчаных ванн. Пологое морское дно образует песчаное мелководье на несколько десятков и даже сотен метров, удобное для

Инв. № подл.	Подп. и дата					
	Инв. № дубл.	Взам. инв. №				
		Подп. и дата				
		Инв. № подл.				
		Лист				
Ли	Изм.	№ докум.	Подп.	Дата	144/07/2024-ДС1-ИИМК РАН-2024-ТО-Т	32

купания детей. Купальный сезон – с середины июня до конца августа (средняя температура воды в июле +19,3 °С).

Инв. № подл.	Подп. и дата				
	Взам. инв. №				
Инв. № дубл.	Подп. и дата				
	Инв. № подл.				
144/07/2024-ДС1-ИИМК РАН-2024-ТО-Т					
Ли	Изм.	№ докум.	Подп.	Дата	Лист
					33

3. МЕТОДИКА ПОЛЕВЫХ ИССЛЕДОВАНИЙ

В рамках работ по проведению научного обследования (археологическая разведка) земельного участка по адресу: «Мост км 15 +970 по Приморскому шоссе в пос. Смолячково через р. Приветная», расположенного по адресу: г. Санкт-Петербург, г. Зеленогорск, автодорога Зеленогорск-Приморск», протяженностью 138 м проводилось визуальное обследование объекта и закладка археологических шурфов (рис. 14-26, рис. 27-38).

Полевые археологические исследования проводились в соответствии с методическими указаниями и требованиями «Положения о порядке проведения археологических полевых работ и составления научной отчетной документации», утвержденного постановлением Бюро Отделения историко-филологических наук Российской академии наук № 15 от 12 апреля 2023 г.

Основная задача проведения археологических исследований на площади планируемого строительства и окружающей территории заключалась в выявлении и фиксации археологических (исторических) памятников, культурных слоев, конструкций и сооружений, сборе и исследовании археологического материала.

Полевые работы включали в себя:

- визуальный осмотр указанной в договоре территории, поиск подъемного материала;
- описание исследуемой территории и ее фотофиксация;
- разбивку археологических шурфов;
- привязка археологических шурфов к ситуационному плану исследуемой территории;
- выборку культурных напластований из шурфов по слоям;
- выявление и изучение археологического материала по слоям;
- фотофиксацию процесса работ;
- фотофиксацию стенок и планиграфии шурфов;
- описание ландшафтной характеристики обнаруженных объектов и фиксация их современного состояния;

Инд. № подл.	Подп. и дата					Лист	
	Взам. инв. №						34
	Инд. № дубл.						
	Подп. и дата						
	Инд. № подл.						
Ли	Изм.	№ докум.	Подп.	Дата	144/07/2024-ДС1-ИИМК РАН-2024-ТО-Т		

- ведение полевой документации;
- рекультивацию шурфов.

Применялся стандартный набор методов, используемых при археологических разведках: предварительные архивно-библиографические изыскания, визуальный осмотр местности, осмотр обнажений культурного слоя, поиск подъемного материала, шурфовка. Натурные полевые исследования проводились в виде осуществления пеших маршрутов на территории земельного участка. В качестве осевой линии использовались границы проектируемого объекта, предоставленные заказчиком. В ходе проведения обследования проводилась фотофиксация территории (рис. 14-26).

При прохождении маршрутов с целью обнаружения выходов культурного слоя и артефактов осматривались встречающиеся обнажения грунта естественного и антропогенного происхождения. На перспективных для обнаружения памятников археологии участках производилась закладка шурфов, ориентированного по сторонам света, направленного на поиск культурного слоя и древних артефактов. Количество и место расположения шурфов было обусловлено геоморфологическим состоянием местности и степенью освоенности обследуемой территории, и определялось с таким расчетом, чтобы обеспечить полное выявление и определение границ всех объектов археологического наследия, попадающих в пределы обследуемых земельных участков, с учетом существующих методических рекомендаций 1 шурф на 1 км (при обследовании линейных земельных участков). Шурфы закладывались на перспективных для обнаружения памятников археологии местах, исключая хозяйственно-освоенные участки трассы. В ходе работ было заложено 2 разведывательных шурфа размерами 1x1 м общей площадью 2 кв. м. Разборка грунта в процессе шурфовки производилась вручную по стратиграфическим слоям с разнородными культурными прослойками и соответствующим им общим планиграфическим горизонтам фиксации. Для выявления структуры плотных поверхностей и удаления грунта в стесненных условиях при расчистке использовались щетки, кисти и совки. Глубина шурфа включала всю толщу

Инв. № подл.	Подп. и дата					
	Инв. № дубл.	Взам. инв. №				
		Подп. и дата				
	Инв. № подл.					
Ли	Изм.	№ докум.	Подп.	Дата	Лист	
144/07/2024-ДС1-ИИМК РАН-2024-ТО-Т					35	

напластований до материка. Все разведочные шурфы, документировались, в том числе фотографически, и фиксировались дневниковыми записями.

Для картирования рекогносцировочных шурфов, выявленных объектов и общевидовых фотографий ландшафтной ситуации использованы имеющиеся в распоряжении экспедиции растровые карты масштаба 1:50000 и 1:100000 в формате JPG, а также топографический план масштаба 1:500 в формате DWG, предоставленный заказчиком. Привязка шурфов, зачисток и зондажей на участках землеотводов к системе мировых координат произведена с помощью портативных приборов глобального позиционирования Garmin Montana. Географические координаты (широта, долгота), определенные в зависимости от внешних условий приема с точностью 5-20 м, даются в формате градусы-минуты-секунды Long/Lat dd°mm'ss,ss" (WGS-84). С помощью встроенных в геоинформационную систему QGIS программных алгоритмов переведены в местную систему координат МСК-1964 Санкт-Петербург. Основные этапы работ фиксировались с помощью цифровых фотоаппаратов с разрешением не менее 5 Мрх. Для указания масштаба и ориентации по сторонам света при фотографировании использовался набор телескопических реек длиной 4 м с сантиметровыми делениями, двухцветная стрелка «север». После окончания работ шурфы были рекультивированы до уровня дневной поверхности на момент начала работ, что подтверждено фотографически.

Инв. № подл	Подп. и дата				
	Взам. инв. №				
	Инв. № дубл.				
	Подп. и дата				
144/07/2024-ДС1-ИИМК РАН-2024-ТО-Т					Лист
Ли	Изм.	№ докум.	Подп.	Дата	36

4. ПОЛЕВЫЕ ИССЛЕДОВАНИЯ

4.1. Общее описание территории

Участок обследования расположен в административных границах поселка Смолячково, внутригородского муниципального образования в составе Курортного района города Санкт-Петербурга по адресу: г. Санкт-Петербург, г. Зеленогорск, автодорога Зеленогорск-Приморск-Выборг». Территория участка обследования расположена в 600 м на юго-восток от о.п. Приветненское ж.д. линии Ушково-Приморск-Выборг. Исследуемый участок трассы проходит вдоль Приморского шоссе по автодороге Зеленогорск-Приморск-Выборг по направлению с севера-востока на юго-запад, к западу, северу, востоку, югу к участку примыкают лесные массивы, состоящие из хвойных и смешанных пород деревьев. Протяженность обследованного участка составляет 138 м (рис. 1-3, рис. 14-26).

Участок обследования имеет форму многоугольника, расположенного вдоль Приморского шоссе. Он ориентирован по направлению северо-восток – юго-запад. Центральную часть участка занимает заасфальтированное полотно автодороги Зеленогорск-Приморск, с запада, севера, востока, юга к нему примыкают лесные массивы, состоящие в основном из хвойных пород деревьев. Встречаются как крупные, так и молодые деревья, образующие труднопроходимые заросли. Лесная подстилка представлена черничником, мхами, луговой травой. Территория всего участка обследования имеет среднюю степень заболоченности, проходимую в сухую погоду. Река Приветная и мост через нее расположены около юго-западной границы участка обследования. Река Приветная течет с севера на юг и попадает в Финский залив. Присутствуют следы подтопления поймы. Высотные отметки на участке обследования в среднем составляют 1,8-6,1 м. На всем участке наблюдается повышение рельефа с юго-запада на северо-восток (рис. 3, рис. 14-26).

При проведении археологических исследований в границах отведенного земельного участка было заложено 2 разведывательных археологических шурфа размерами 1x1 м и общей площадью 2 кв. м.

144/07/2024-ДС1-ИИМК РАН-2024-ТО-Т

Лист

37

Инва. № подл.	Подп. и дата
Инва. № дубл.	Взам. инв. №
Инва. № подл.	Подп. и дата
Инва. № подл.	Подп. и дата

Ли	Изм.	№ докум.	Подп.	Дата

Особенности рельефа участка обследования, степени его хозяйственного освоения, а также перспективности обнаружения памятников археологии, позволили провести археологические разведывательные работы на восточном берегу реки Приветная, в северо-восточной и юго-западной частях участка обследования (рис. 2-3).

4.2. Археологические исследования

Шурф 1 (рис. 27-32)

Площадь	1х1 м
Координаты	N 121107.173, E 65050.979 (МСК-1964 Санкт-Петербург)
Наличие слоя	Нет
Стратиграфия	1. Дёрн, мощность до 14-16 см; 2. Серо-желтый песок – материк на гл. 16 см от дневной поверхности.
Расположение	Шурф 1 расположен в юго-западной части территории обследования, в 301 м на северо-восток от восточного угла дома по адресу: ул. Кольцевая, д. 7, на относительно ровном участке между деревьями.
Комплексы	Нет
Находки	Нет

Шурф 2 (рис. 33-38)

Площадь	1х1 м
Координаты	N 121124.095, E 65075.966 (МСК-1964 Санкт-Петербург)
Наличие слоя	Нет
Стратиграфия	1. Дёрн, мощность до 14-16 см; 2. Серо-желтый песок – материк на гл. 16 см от дневной поверхности.
Расположение	Шурф 2 расположен в северо-восточной части территории обследования, в 336 м на северо-восток от восточного угла дома по адресу: ул. Кольцевая, д. 7, на относительно ровном участке между деревьями.
Комплексы	Нет
Находки	Нет

Таким образом, на основании полученных в результате полевых археологических работ данных, можно сделать вывод, что в пределах участка

обследования, в границах шурфов №№ 1-2 были выявлены характерные для пригорода Санкт-Петербурга лесные почвы.

Культурный слой в ходе археологических земляных работ не зафиксирован, скрытые архитектурные конструкции и иные объекты, обладающие признаками археологического объекта культурного наследия, не обнаружены.

Инв. № подл.	Подп. и дата				
	Взам. инв. №				
Инв. № дубл.	Подп. и дата				
	Инв. № подл.				
144/07/2024-ДС1-ИИМК РАН-2024-ТО-Т					Лист
Ли	Изм.	№ докум.	Подп.	Дата	39


ЗАКЛЮЧЕНИЕ

В ходе выполнения научно-исследовательских археологических работ в виде историко-культурного научного археологического обследования (археологические разведки) с целью проведения государственной историко-культурной экспертизы земельного участка по адресу: «Мост км 15 +970 по Приморскому шоссе в пос. Смолячково через р. Приветная», расположенного по адресу: г. Санкт-Петербург, г. Зеленогорск, автодорога Зеленогорск-Приморск», протяженностью 138 м в августе 2024 года были проведены следующие работы:

1. Составление исторической справки по результатам архивно-библиографических и научных изысканий, анализа картографического материала;
2. Обследование земельного участка протяженностью 138 м.
3. В рамках визуального обследования была произведена фотофиксация современного состояния объекта и окружающей территории, заложено 2 археологических шурфа размерами 1x1 м, общей площадью 2 кв. м.

На участке обследования объекты археологического наследия и признаки наличия объектов археологического наследия не обнаружены. Культурный слой и археологические находки отсутствуют. В границах шурфов №№ 1-2 были выявлены характерные для пригорода Санкт-Петербурга лесные почвы.

Таким образом, на территории земельного участка по адресу: «Мост км 15 +970 по Приморскому шоссе в пос. Смолячково через р. Приветная», расположенного по адресу: г. Санкт-Петербург, г. Зеленогорск, автодорога Зеленогорск-Приморск», протяженностью 138 м объекты культурного наследия, включенные в Единый Государственный реестр памятников истории культуры Российской Федерации, отсутствуют. В ходе работы объектов культурного (археологического) наследия не выявлено. Объекты, обладающие признаками объекта культурного наследия, отсутствуют. Значимый культурный слой не зафиксирован.


 Н. Ф. Соловьева, к.и.н.

Подп. и дата	
Взам. инв. №	
Инв. № дубл.	
Подп. и дата	
Инв. № подл	

Ли	Изм.	№ докум.	Подп.	Дата	

144/07/2024-ДС1-ИИМК РАН-2024-ТО-Т

Лист	40
------	----

СПИСОК ИСТОЧНИКОВ И ЛИТЕРАТУРЫ

1. Балашов Е.А. Карельский перешеек. Земля неизведанная. Ч. 2. Юго-западный сектор: Уусикирко (Поляны). СПб., 2010.
2. Балашов А.Е. Карельский перешеек. Земля неизведанная. Часть I. Кивеннапа- Териоки (Первомайское-Зеленогорск.) СПб., 1998.
3. Гамченко С. А., 1913. Исследования Сестрорецких курганов в 1908 г. – Записки Отделения Русской и Славянской Археологии Российского Археологического Общества, т. IX.
4. Герасимов Д.В., Лисицын С.Н., Тимофеев В.И. Материалы к археологической карте Карельского перешейка (Ленинградская область). Памятники каменного века и периода раннего металла. СПб., 2003.
5. Гурина Н.Н. Древняя история Северо-Запада Европейской части СССР. МИА. № 87. 1961.
6. История Сестрорецка и его окрестностей. Том 2. Сестрорецк и его окрестности в XIX века. Сестрорецк, 2008.
7. Лапшин В.А. Археологическая карта Ленинградской области. Ч.1. Западные районы. Л., 1990.
8. Лапшин В.А. Археологическая карта Ленинградской области. Ч.2. Восточные и северные районы. Л., 1995.
9. Пышновская О.М., Усыскин Г.С. Зеленогорск. Л., 1978.
10. Русская Райвола XIX – начала XX века. Сборник документов. Изд. «Остров», С.-Пб, 2015.
11. Симкина С.А. Дачи модерна на северном побережье Финского залива. // Памятники истории и архитектуры Санкт-Петербурга. Исследования и материалы. Выпуск. 4. СПб., 1997.
12. Сосновский Г.П., 1935. Разведки на Сестрорецком Разливе. Отчет о работах. – ИГАИМК, вып. 109, ч. 1.
13. Тюников К.В. Курорты Петербурга. 1900-2000. СПб., 2001. Тюников К.В. Терийоки-Зеленогорск и окрестности. СПб., 2003.

Электронные ресурсы:

<http://www.etomesto.ru> – старые карты России и мира онлайн.

Изм. инв. №	Подп. и дата	Изм. № дубл.	Изм. № подл.	Подп. и дата	Изм. № подл.	Ли	Изм.	№ докум.	Подп.	Дата	Лист

СПИСОК ИЛЛЮСТРАЦИЙ

Рис. 1. СПб, Г. Санкт-Петербург, г. Зеленогорск, автодорога Зеленогорск-Приморск. Район производства археологических работ 2024 г. на карте-схеме 2ГИС.

Рис. 2. СПб, Г. Санкт-Петербург, г. Зеленогорск, автодорога Зеленогорск-Приморск. Участок обследования с нанесенными точками фотофиксации и местами закладки археологических шурфов на спутниковом снимке Google Satellite.

Рис. 3. СПб, Г. Санкт-Петербург, г. Зеленогорск, автодорога Зеленогорск-Приморск. План участка производства археологических работ 2024 г. с нанесенными границами шурфов.

Рис. 4. СПб, Г. Санкт-Петербург, г. Зеленогорск, автодорога Зеленогорск-Приморск. Участок производства археологических работ 2024 г. на карте Ингерманландии и Карелии 1745 г.

Рис. 5. СПб, Г. Санкт-Петербург, г. Зеленогорск, автодорога Зеленогорск-Приморск. Участок производства археологических работ 2024 г. на карте Санкт-Петербургской губернии 1770 года Якоба Шмидта.

Рис. 6. СПб, Г. Санкт-Петербург, г. Зеленогорск, автодорога Зеленогорск-Приморск. Участок производства археологических работ 2024 г. на Семитопографической карте окружности С. Петербурга и Карельского перешейка 1810 года.

Рис. 7. СПб, Г. Санкт-Петербург, г. Зеленогорск, автодорога Зеленогорск-Приморск. Участок производства археологических работ 2024 г. на военнотопографической карте окрестностей Санкт-Петербурга 1855 г.

Рис. 8. СПб, Г. Санкт-Петербург, г. Зеленогорск, автодорога Зеленогорск-Приморск. Участок производства археологических работ 2024 г. на военнотопографической карте Санкт-Петербурга Выборгской губернии 1868 г.

Рис. 9. СПб, Г. Санкт-Петербург, г. Зеленогорск, автодорога Зеленогорск-Приморск. Участок производства археологических работ 2024 г. на карте Санкт-Петербургской губернии 1891-1913 гг.

Рис. 10. СПб, Г. Санкт-Петербург, г. Зеленогорск, автодорога Зеленогорск-Приморск. Участок производства археологических работ 2024 г. на Финской довоенной топографической карте Карельского перешейка 1920 г.

Изн. № подл.	Подп. и дата	Изн. № дубл.	Взам. изв. №	Подп. и дата	Ли	Изм.	№ докум.	Подп.	Дата	144/07/2024-ДС1-ИИМК РАН-2024-ТО-Т	Лист
											42

Рис. 11. СПб, Г. Санкт-Петербург, г. Зеленогорск, автодорога Зеленогорск-Приморск. Участок производства археологических работ 2024 г. на подробной финской довоенной карте севера Ленинградской области 1918-1944 гг.

Рис. 12. СПб, Г. Санкт-Петербург, г. Зеленогорск, автодорога Зеленогорск-Приморск. Участок производства археологических работ 2024 г. на послевоенной топографической карте Карельского перешейка 1954-1961 гг.

Рис. 13. СПб, Г. Санкт-Петербург, г. Зеленогорск, автодорога Зеленогорск-Приморск. Участок производства археологических работ 2024 г. на топографической карте Карельского перешейка 1999 г.

Рис. 14. СПб, Г. Санкт-Петербург, г. Зеленогорск, автодорога Зеленогорск-Приморск. Photo 1. Общий вид территории обследования. Вид с СВ.

Рис. 15. СПб, Г. Санкт-Петербург, г. Зеленогорск, автодорога Зеленогорск-Приморск. Photo 2. Общий вид территории обследования. Вид с СВ.

Рис. 16. СПб, Г. Санкт-Петербург, г. Зеленогорск, автодорога Зеленогорск-Приморск. Photo 2. Общий вид территории обследования. Вид с ЮЗ.

Рис. 17. СПб, Г. Санкт-Петербург, г. Зеленогорск, автодорога Зеленогорск-Приморск. Photo 3. Общий вид территории обследования. Вид с СВ.

Рис. 18. СПб, Г. Санкт-Петербург, г. Зеленогорск, автодорога Зеленогорск-Приморск. Photo 4. Общий вид территории обследования. Вид с СВ.

Рис. 19. СПб, Г. Санкт-Петербург, г. Зеленогорск, автодорога Зеленогорск-Приморск. Photo 5. Общий вид территории обследования. Вид с запада.

Рис. 20. СПб, Г. Санкт-Петербург, г. Зеленогорск, автодорога Зеленогорск-Приморск. Photo 5. Общий вид территории обследования. Вид с юга.

Рис. 21. СПб, Г. Санкт-Петербург, г. Зеленогорск, автодорога Зеленогорск-Приморск. Photo 5. Общий вид территории обследования. Вид с востока.

Рис. 22. СПб, Г. Санкт-Петербург, г. Зеленогорск, автодорога Зеленогорск-Приморск. Photo 5. Общий вид территории обследования. Вид с севера.

Рис. 23. СПб, Г. Санкт-Петербург, г. Зеленогорск, автодорога Зеленогорск-Приморск. Photo 6. Общий вид территории обследования. Вид с юга.

Рис. 24. СПб, Г. Санкт-Петербург, г. Зеленогорск, автодорога Зеленогорск-Приморск. Photo 6. Общий вид территории обследования. Вид с востока.

Рис. 25. СПб, Г. Санкт-Петербург, г. Зеленогорск, автодорога Зеленогорск-Приморск. Photo 6. Общий вид территории обследования. Вид с севера.

Инв. № подл.	Подп. и дата	Инв. № дубл.	Взам. инв. №	Подп. и дата	Ли	Изм.	№ докум.	Подп.	Дата	144/07/2024-ДС1-ИИМК РАН-2024-ТО-Т	Лист
											43

Рис. 26. СПб, Г. Санкт-Петербург, г. Зеленогорск, автодорога Зеленогорск-Приморск. Photo 6. Общий вид территории обследования. Вид с запада.

Рис. 27. СПб, Г. Санкт-Петербург, г. Зеленогорск, автодорога Зеленогорск-Приморск. Место заложения Шурфа 1. Вид с юга.

Рис. 28. СПб, Г. Санкт-Петербург, г. Зеленогорск, автодорога Зеленогорск-Приморск. Поверхность на месте заложения Шурфа 1. Вид с юга.

Рис. 29. СПб, Г. Санкт-Петербург, г. Зеленогорск, автодорога Зеленогорск-Приморск. Шурф 1. Фиксация дна шурфа по уровню зачистки материка. Вид с юга.

Рис. 30. СПб, Г. Санкт-Петербург, г. Зеленогорск, автодорога Зеленогорск-Приморск. Шурф 1. Северная стенка. Вид с юга.

Рис. 31. СПб, Г. Санкт-Петербург, г. Зеленогорск, автодорога Зеленогорск-Приморск. Шурф 1. Контрольный прокоп. Вид с юга.

Рис. 32. СПб, Г. Санкт-Петербург, г. Зеленогорск, автодорога Зеленогорск-Приморск. Шурф 1. Рекультивация. Вид с юга.

Рис. 33. Рис 38 СПб, Г. Санкт-Петербург, г. Зеленогорск, автодорога Зеленогорск-Приморск. Место заложения Шурфа 2. Вид с юга.

Рис. 34. СПб, Г. Санкт-Петербург, г. Зеленогорск, автодорога Зеленогорск-Приморск. Поверхность на месте заложения Шурфа 2. Вид с юга.

Рис. 35. СПб, Г. Санкт-Петербург, г. Зеленогорск, автодорога Зеленогорск-Приморск. Шурф 2. Фиксация дна шурфа по уровню зачистки материка. Вид с юга.

Рис. 36. СПб, Г. Санкт-Петербург, г. Зеленогорск, автодорога Зеленогорск-Приморск. Шурф 2. Северная стенка. Вид с юга.

Рис. 37. СПб, Г. Санкт-Петербург, г. Зеленогорск, автодорога Зеленогорск-Приморск. Шурф 2. Контрольный прокоп. Вид с юга.

Рис. 38. СПб, Г. Санкт-Петербург, г. Зеленогорск, автодорога Зеленогорск-Приморск. Шурф 2. Рекультивация. Вид с юга.

Изн. № подл.					
Подп. и дата					
Изн. № дубл.					
Взам. инв. №					
Подп. и дата					
Изн. № подл.					
144/07/2024-ДС1-ИИМК РАН-2024-ТО-Т					Лист
					44
Ли	Изм.	№ докум.	Подп.	Дата	

АЛЬБОМ ИЛЛЮСТРАЦИЙ

Инев. № подп	Подп. и дата	Инев. № дубл.	Взам. инв. №	Подп. и дата

Ли	Изм.	№ докум.	Подп.	Дата

144/07/2024-ДС1-ИИМК РАН-2024-ТО-Т

Лист

45



Рис. 1. СПб, Г. Санкт-Петербург, г. Зеленогорск, автодорога Зеленогорск-Приморск. Район производства археологических работ 2024 г. на карте-схеме 2ГИС.



Рис. 2. СПб, Г. Санкт-Петербург, г. Зеленогорск, автодорога Зеленогорск-Приморск. Участок обследования с нанесенными точками фотофиксации и местами закладки археологических шурфов на спутниковом снимке Google Satellite.

Инва. № подл.	Подп. и дата
Инва. № дубл.	Взам. инв. №
Инва. № подл.	Подп. и дата
Инва. № подл.	Подп. и дата

Ли	Изм.	№ докум.	Подп.	Дата
----	------	----------	-------	------

Инв № подл	Подп. и дата	Взам. инв. №	Инв. № дубл.	Подп. и дата

Изм.	Лист	№ докум.	Подп.	Дата

144/07/2024-ДС1-ИИМК РАН-2024-ТО-Г

Лист
47



Рис. 3. СПб, Г. Санкт-Петербург, г. Зеленогорск, автодорога Зеленогорск-Приморск. План участка производства археологических работ 2024 г. с нанесенными границами шурфов.



Рис. 4. СПб, Г. Санкт-Петербург, г. Зеленогорск, автодорога Зеленогорск-Приморск. Участок производства археологических работ 2024 г. на карте Ингерманландии и Карелии 1745 г.



Рис. 5. СПб, Г. Санкт-Петербург, г. Зеленогорск, автодорога Зеленогорск-Приморск. Участок производства археологических работ 2024 г. на карте Санкт-Петербургской губернии 1770 года Якоба Шмидта.

Подп. и дата
Взам. инв. №
Инв. № дубл.
Подп. и дата
Инв. № подл.

Ли	Изм.	№ докум.	Подп.	Дата
----	------	----------	-------	------



Рис. 6. СПб, Г. Санкт-Петербург, г. Зеленогорск, автодорога Зеленогорск-Приморск. Участок производства археологических работ 2024 г. на Семитопографической карте окружности С. Петербурга и Карельского перешейка 1810 года.

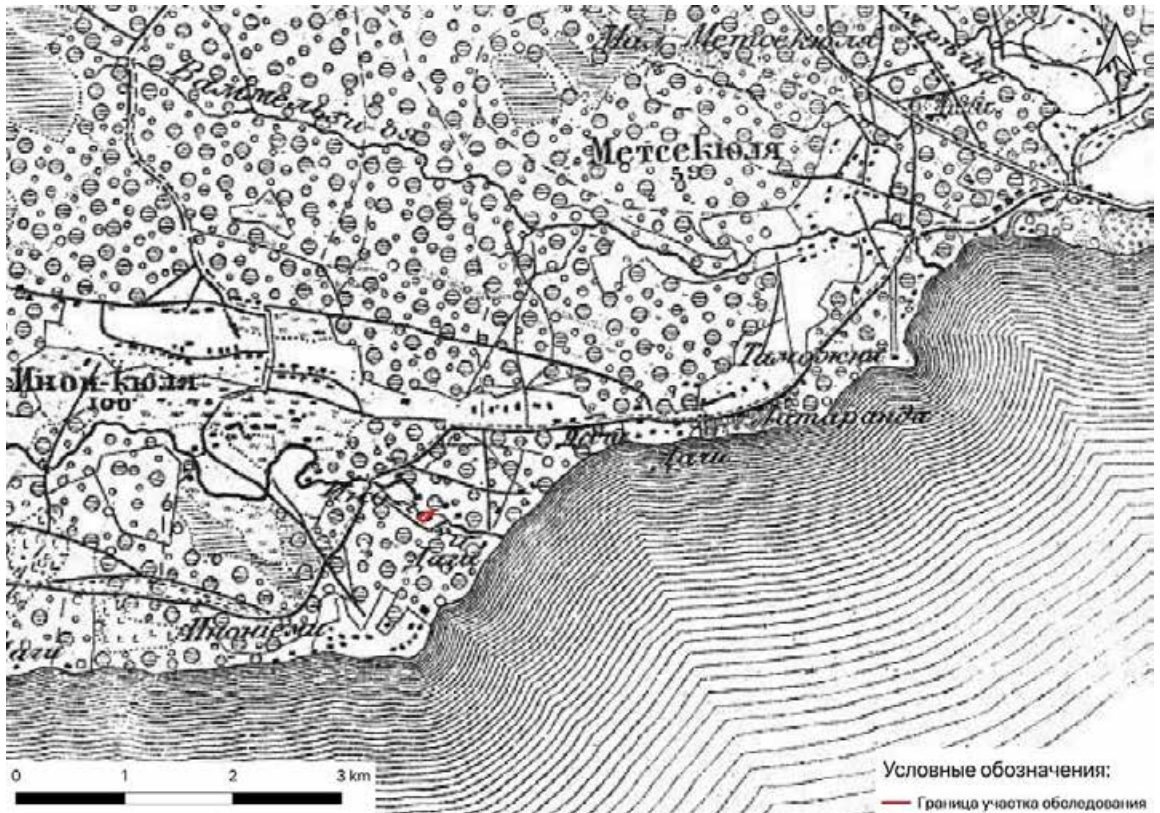


Рис. 7. СПб, Г. Санкт-Петербург, г. Зеленогорск, автодорога Зеленогорск-Приморск. Участок производства археологических работ 2024 г. на военно-топографической карте окрестностей Санкт-Петербурга 1855 г.

Подп. и дата
Взам. инв. №
Инв. № дубл.
Подп. и дата
Инв. № подл.

Ли	Изм.	№ докум.	Подп.	Дата
----	------	----------	-------	------

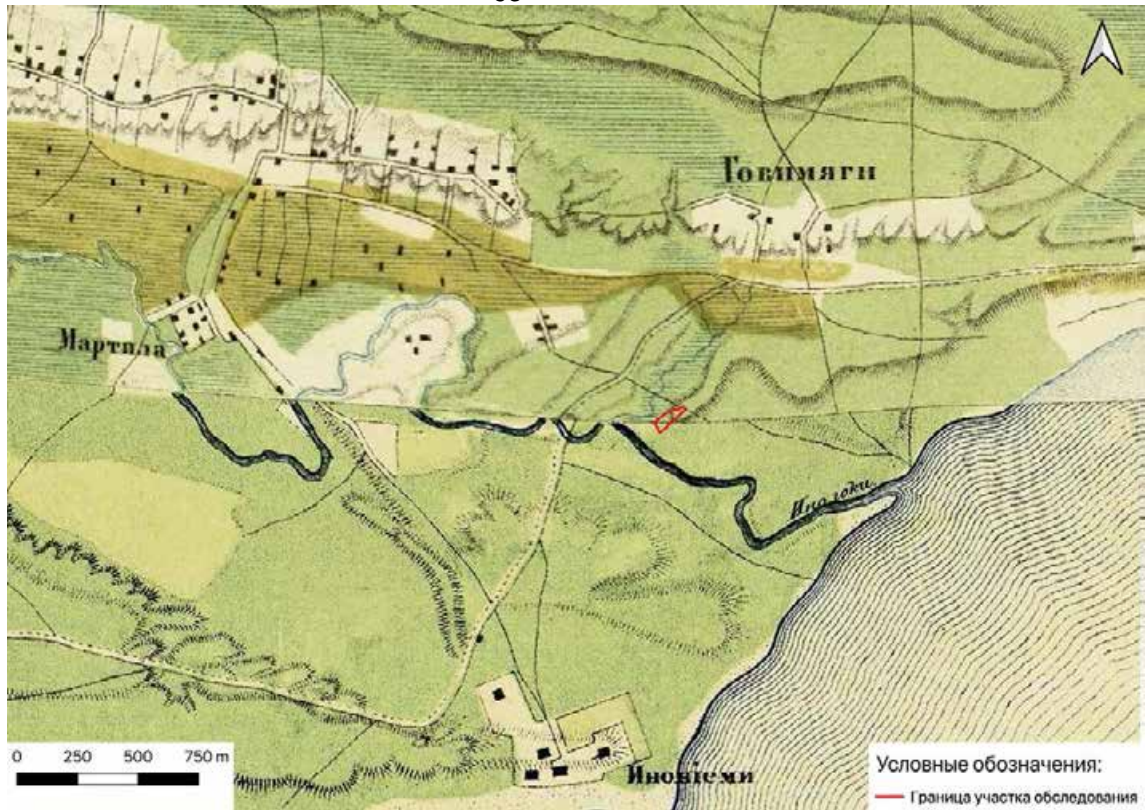


Рис. 8. СПб, Г. Санкт-Петербург, г. Зеленогорск, автодорога Зеленогорск-Приморск. Участок производства археологических работ 2024 г. на военно-топографической карте Санкт-Петербурга Выборгской губернии 1868 г.

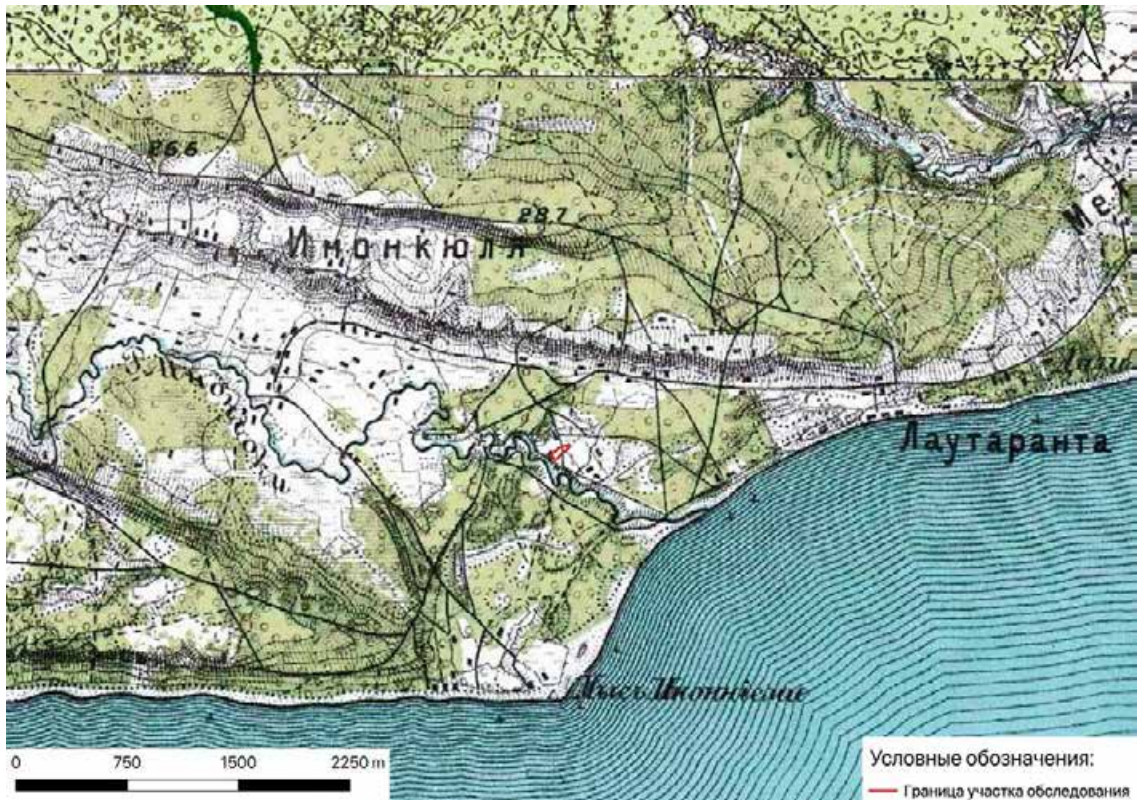


Рис. 9. СПб, Г. Санкт-Петербург, г. Зеленогорск, автодорога Зеленогорск-Приморск. Участок производства археологических работ 2024 г. на карте Санкт-Петербургской губернии 1891-1913 гг.

Подп. и дата
Взам. инв. №
Инв. № дубл.
Подп. и дата
Инв. № подл.

Ли	Изм.	№ докум.	Подп.	Дата
----	------	----------	-------	------

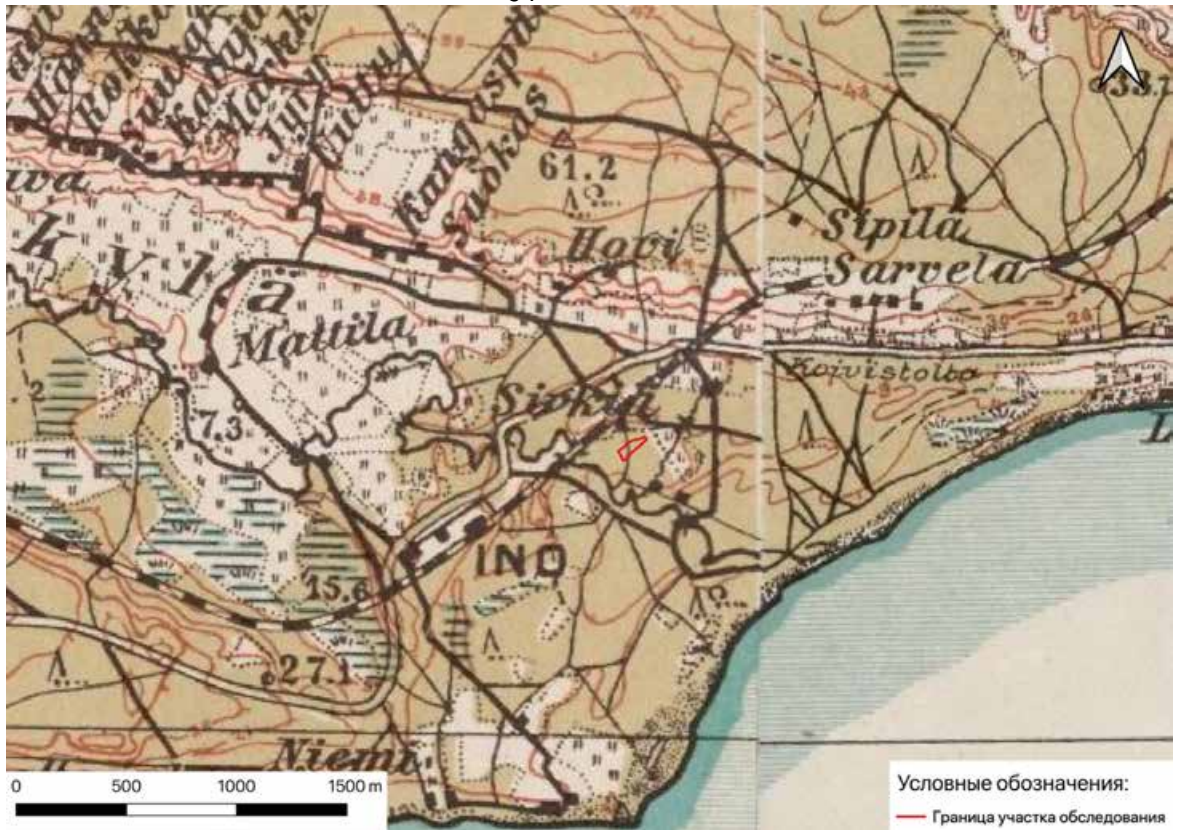


Рис. 10. СПб, Г. Санкт-Петербург, г. Зеленогорск, автодорога Зеленогорск-Приморск. Участок производства археологических работ 2024 г. на Финской довоенной топографической карте Карельского перешейка 1920 г.

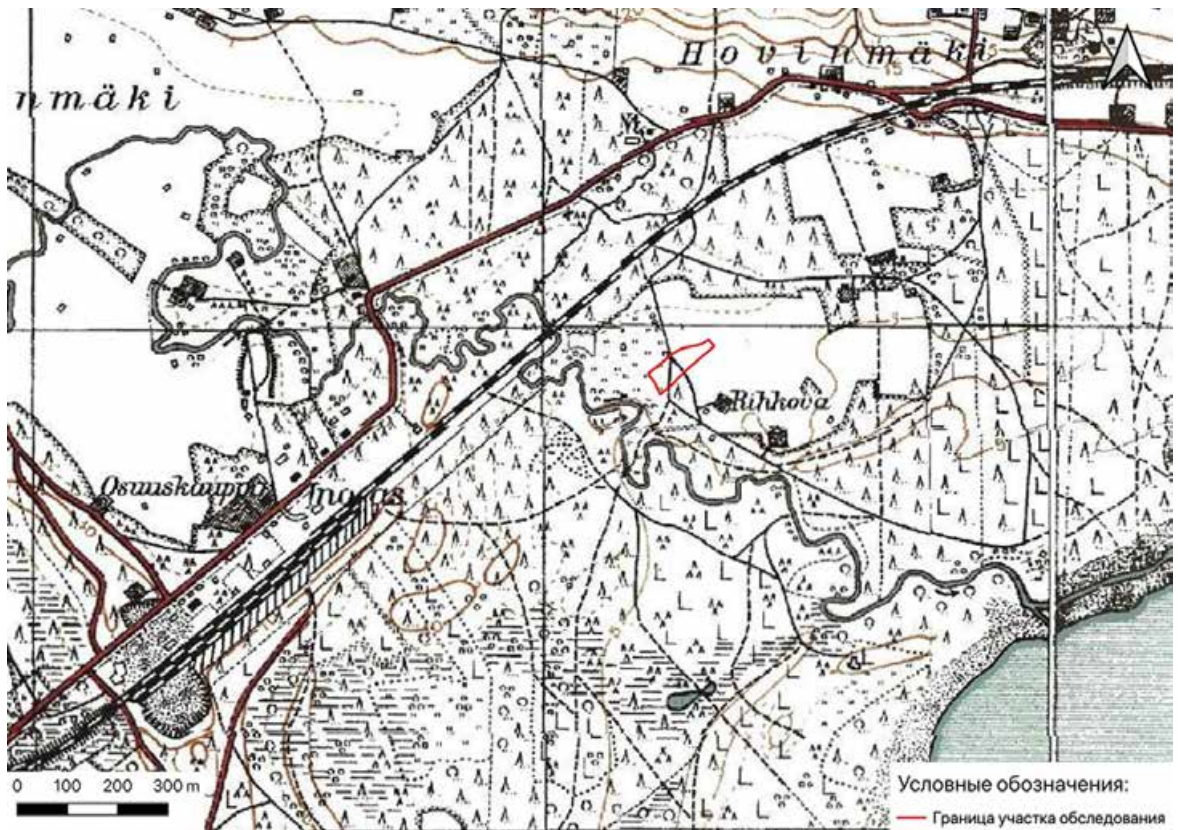


Рис. 11. СПб, Г. Санкт-Петербург, г. Зеленогорск, автодорога Зеленогорск-Приморск. Участок производства археологических работ 2024 г. на подробной финской довоенной карте севера Ленинградской области 1918-1944 гг.

Подп. и дата
Взам. инв. №
Инв. № дубл.
Подп. и дата
Инв. № подл.

Ли	Изм.	№ докум.	Подп.	Дата

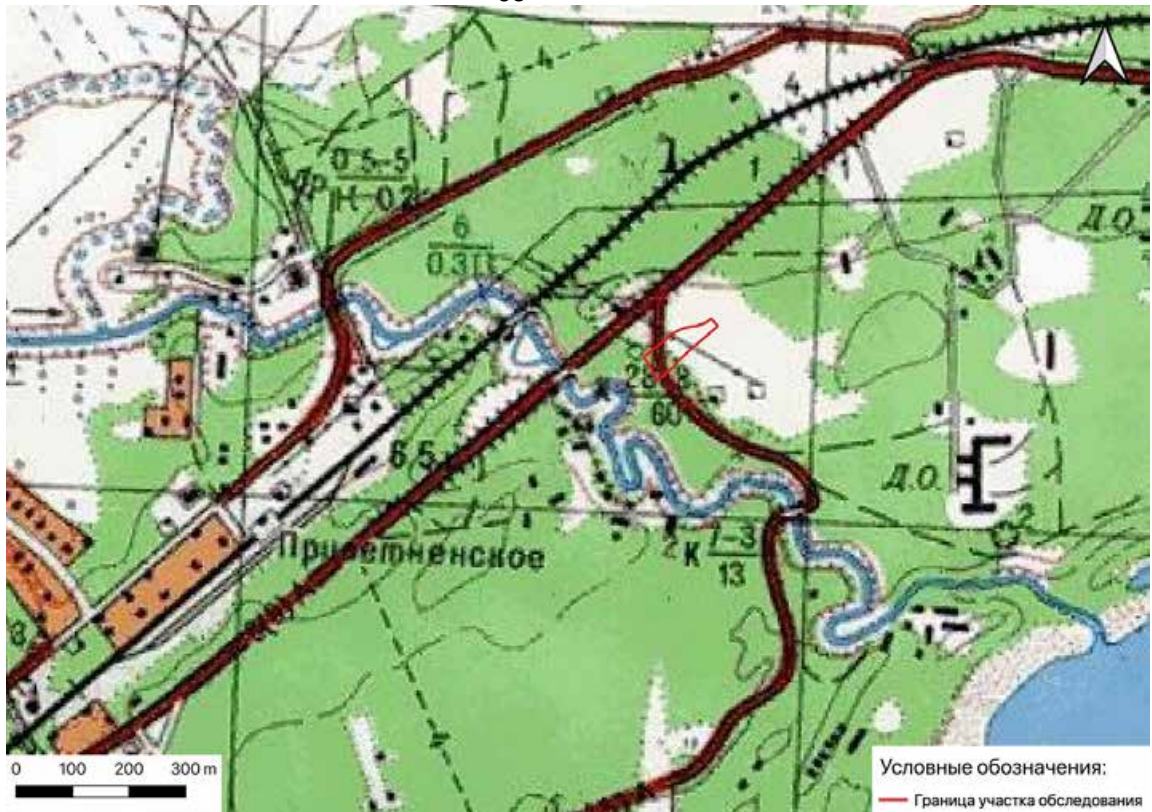


Рис. 12. СПб, Г. Санкт-Петербург, г. Зеленогорск, автодорога Зеленогорск-Приморск. Участок производства археологических работ 2024 г. на послевоенной топографической карте Карельского перешейка 1954-1961 гг.



Рис. 13. СПб, Г. Санкт-Петербург, г. Зеленогорск, автодорога Зеленогорск-Приморск. Участок производства археологических работ 2024 г. на топографической карте Карельского перешейка 1999 г.

Подп. и дата
Взам. инв. №
Инв. № дубл.
Подп. и дата
Инв. № подл.

Ли	Изм.	№ докум.	Подп.	Дата



Рис. 14. СПб, Г. Санкт-Петербург, г. Зеленогорск, автодорога Зеленогорск-Приморск. Photo 1. Общий вид территории обследования. Вид с СВ.



Рис. 15. СПб, Г. Санкт-Петербург, г. Зеленогорск, автодорога Зеленогорск-Приморск. Photo 2. Общий вид территории обследования. Вид с СВ.

Подп. и дата
Взам. инв. №
Инв. № дубл.
Подп. и дата
Инв. № подл.

Ли	Изм.	№ докум.	Подп.	Дата
----	------	----------	-------	------

144/07/2024-ДС1-ИИМК РАН-2024-ТО-Г



Рис. 16. СПб, Г. Санкт-Петербург, г. Зеленогорск, автодорога Зеленогорск-Приморск. Photo 2. Общий вид территории обследования. Вид с ЮЗ.



Рис. 17. СПб, Г. Санкт-Петербург, г. Зеленогорск, автодорога Зеленогорск-Приморск. Photo 3. Общий вид территории обследования. Вид с СВ.

Подп. и дата
Взам. инв. №
Инв. № дубл.
Подп. и дата
Инв. № подл.

Ли	Изм.	№ докум.	Подп.	Дата
----	------	----------	-------	------

144/07/2024-ДС1-ИИМК РАН-2024-ТО-Г



Рис. 18. СПб, Г. Санкт-Петербург, г. Зеленогорск, автодорога Зеленогорск-Приморск. Photo 4. Общий вид территории обследования. Вид с СВ.



Рис. 19. СПб, Г. Санкт-Петербург, г. Зеленогорск, автодорога Зеленогорск-Приморск. Photo 5. Общий вид территории обследования. Вид с запада.

Инва. № подп	Подп. и дата
Инва. № дубл.	Взам. инв. №
Инва. № дубл.	Подп. и дата

Ли	Изм.	№ докум.	Подп.	Дата
----	------	----------	-------	------



Рис. 20. СПб, Г. Санкт-Петербург, г. Зеленогорск, автодорога Зеленогорск-Приморск. Photo 5. Общий вид территории обследования. Вид с юга.



Рис. 21. СПб, Г. Санкт-Петербург, г. Зеленогорск, автодорога Зеленогорск-Приморск. Photo 5. Общий вид территории обследования. Вид с востока.

Инва. № подп	Подп. и дата
Инва. № дубл.	Взам. инв. №
Подп. и дата	Подп. и дата

Ли	Изм.	№ докум.	Подп.	Дата

144/07/2024-ДС1-ИИМК РАН-2024-ТО-Г

Лист

56



Рис. 22. СПб, Г. Санкт-Петербург, г. Зеленогорск, автодорога Зеленогорск-Приморск. Photo 5. Общий вид территории обследования. Вид с севера.



Рис. 23. СПб, Г. Санкт-Петербург, г. Зеленогорск, автодорога Зеленогорск-Приморск. Photo 6. Общий вид территории обследования. Вид с юга.

Инва. № подл.	Подп. и дата
Инва. № дубл.	Взам. инв. №
Инва. № дубл.	Подп. и дата
Инва. № подл.	Подп. и дата

Ли	Изм.	№ докум.	Подп.	Дата

144/07/2024-ДС1-ИИМК РАН-2024-ТО-Г

Лист

57



Рис. 24. СПб, Г. Санкт-Петербург, г. Зеленогорск, автодорога Зеленогорск-Приморск. Photo 6. Общий вид территории обследования. Вид с востока.



Рис. 25. СПб, Г. Санкт-Петербург, г. Зеленогорск, автодорога Зеленогорск-Приморск. Photo 6. Общий вид территории обследования. Вид с севера.

Инва. № подл.	Подп. и дата
Инва. № дубл.	Взам. инв. №
Инва. № подл.	Подп. и дата
Инва. № подл.	Подп. и дата

Ли	Изм.	№ докум.	Подп.	Дата

144/07/2024-ДС1-ИИМК РАН-2024-ТО-Г



Рис. 26. СПб, Г. Санкт-Петербург, г. Зеленогорск, автодорога Зеленогорск-Приморск. Photo 6. Общий вид территории обследования. Вид с запада.



Рис. 27. СПб, Г. Санкт-Петербург, г. Зеленогорск, автодорога Зеленогорск-Приморск. Место заложения Шурфа 1. Вид с юга.

Инва. № подп	Подп. и дата
Инва. № дубл.	Взам. инв. №
Подп. и дата	

Ли	Изм.	№ докум.	Подп.	Дата
----	------	----------	-------	------

144/07/2024-ДС1-ИИМК РАН-2024-ТО-Г

Лист

59



Рис. 28. СПб, Г. Санкт-Петербург, г. Зеленогорск, автодорога Зеленогорск-Приморск. Поверхность на месте заложения Шурфа 1. Вид с юга.



Рис. 29. СПб, Г. Санкт-Петербург, г. Зеленогорск, автодорога Зеленогорск-Приморск. Шурф 1. Фиксация дна шурфа по уровню зачистки материка. Вид с юга.

Инва. № подл.	Подп. и дата
Инва. № дубл.	Взам. инв. №
Инва. № подл.	Подп. и дата
Инва. № подл.	Подп. и дата

Ли	Изм.	№ докум.	Подп.	Дата

144/07/2024-ДС1-ИИМК РАН-2024-ТО-Г

Лист

60



Рис. 30. СПб, Г. Санкт-Петербург, г. Зеленогорск, автодорога Зеленогорск-Приморск. Шурф 1. Северная стенка. Вид с юга.



Рис. 31. СПб, Г. Санкт-Петербург, г. Зеленогорск, автодорога Зеленогорск-Приморск. Шурф 1. Контрольный прокоп. Вид с юга.

Инва. № подп	Подп. и дата
Инва. № дубл.	Взам. инв. №
Инва. № дубл.	Подп. и дата
Инва. № дубл.	Подп. и дата

Ли	Изм.	№ докум.	Подп.	Дата



Рис. 32. СПб, Г. Санкт-Петербург, г. Зеленогорск, автодорога Зеленогорск-Приморск. Шурф 1. Рекультивация. Вид с юга.



Рис. 33. Рис 38 СПб, Г. Санкт-Петербург, г. Зеленогорск, автодорога Зеленогорск-Приморск. Место заложения Шурфа 2. Вид с юга.

Инва. № подп	Подп. и дата
Инва. № дубл.	Взам. инв. №
Инва. № инв. №	Подп. и дата
Инва. № инв. №	Подп. и дата

Ли	Изм.	№ докум.	Подп.	Дата

144/07/2024-ДС1-ИИМК РАН-2024-ТО-Г

Лист

62



Рис. 34. СПб, Г. Санкт-Петербург, г. Зеленогорск, автодорога Зеленогорск-Приморск. Поверхность на месте заложения Шурфа 2. Вид с юга.



Рис. 35. СПб, Г. Санкт-Петербург, г. Зеленогорск, автодорога Зеленогорск-Приморск. Шурф 2. Фиксация дна шурфа по уровню зачистки материка. Вид с юга.

Инва. № подл.	Подп. и дата
Инва. № дубл.	Взам. инв. №
Инва. № подл.	Подп. и дата
Инва. № подл.	Подп. и дата

Ли	Изм.	№ докум.	Подп.	Дата
----	------	----------	-------	------

144/07/2024-ДС1-ИИМК РАН-2024-ТО-Г

Лист

63



Рис. 36. СПб, Г. Санкт-Петербург, г. Зеленогорск, автодорога Зеленогорск-Приморск. Шурф 2. Северная стенка. Вид с юга.



Рис. 37. СПб, Г. Санкт-Петербург, г. Зеленогорск, автодорога Зеленогорск-Приморск. Шурф 2. Контрольный прокоп. Вид с юга.

Инва. № подп	Подп. и дата
Инва. № дубл.	Взам. инв. №
Инва. № подп	Подп. и дата
Инва. № подп	Подп. и дата

Ли	Изм.	№ докум.	Подп.	Дата
----	------	----------	-------	------



Рис. 38. СПб, Г. Санкт-Петербург, г. Зеленогорск, автодорога Зеленогорск-Приморск. Шурф 2.
Рекультивация. Вид с юга.

Инв. № подл.	Подп. и дата					
	Взам. инв. №					
Инв. № дубл.	Подп. и дата					
	Инв. № подл.					
Ли	Изм.	№ докум.	Подп.	Дата	144/07/2024-ДС1-ИИМК РАН-2024-ТО-Г	Лист 65

ПРИЛОЖЕНИЕ А. КОПИЯ ОТКРЫТОГО ЛИСТА



Министерство культуры Российской Федерации

ОТКРЫТЫЙ ЛИСТ

№ 5822-2023

Настоящий открытый лист выдан:

Соловьевой Наталье Федоровне

(серия номер паспорта)

на право проведения археологических полевых работ на земельных участках в Адмиралтейском, Василеостровском, Выборгском, Калининском, Кировском, Колпинском, Красногвардейском, Красносельском, Kronштадтском, Курортном, Московском, Невском, Петроградском, Петродворцовом, Приморском, Пушкинском, Фрунзенском и Центральном районах г. Санкт-Петербурга.

(место проведения археологических полевых работ)

На основании открытого листа

Соловьева Наталья Федоровна
(Ф.И.О)

имеет право производить следующие археологические полевые работы:
археологические разведки с осуществлением локальных земляных работ на указанной территории в целях выявления объектов археологического наследия, уточнения сведений о них и планирования мероприятий по обеспечению их сохранности.

Передоверие права на проведение археологических полевых работ по данному открытому листу другому лицу запрещается.

Срок действия открытого листа: с 6 декабря 2023 г. по 1 ноября 2024 г.

Дата принятия решения о предоставлении открытого листа: 6 декабря 2023 г.

Первый заместитель Министра
(должность)



(подпись) С.Е. Обрывагин (Ф.И.О.)

Дата 6 декабря 2023 г. М.П.

034990

ПРИЛОЖЕНИЕ Б. КОПИЯ ПИСЬМА КГИОП

ПРАВИТЕЛЬСТВО САНКТ-ПЕТЕРБУРГА

КОМИТЕТ ПО ГОСУДАРСТВЕННОМУ
КОНТРОЛЮ, ИСПОЛЬЗОВАНИЮ
И ОХРАНЕ ПАМЯТНИКОВ
ИСТОРИИ И КУЛЬТУРЫ
(КГИОП)пл. Ломоносова, д.1, Санкт-Петербург, 191023
Тел. (812) 417-43-03, факс (812) 710-42-45
E-mail: kgiop@gov.spb.ru
<https://www.gov.spb.ru>, <http://kgiop.ru/>Генеральному директору
ООО "Промдорснаб-запад"

Никифорову Ю.С.

№01-46-2610/23-0-1 от 19.09.2023

№ 01-46-2610/23-0-0 от 15.09.2023

На № 1182052 от 15.09.2023

В ответ на Ваше обращение КГИОП сообщает, что земельный участок по адресу: **"Мост км 15 +970 по Приморскому шоссе в пос. Смолячково через р. Приветная", расположенного по адресу: г. Санкт-Петербург, г. Зеленогорск, автодорога Зеленогорск-Приморск»** согласно приложенной к запросу схеме расположен в границах:

– вне зон охраны объектов культурного наследия.

Закон Санкт-Петербурга от 19.01.2009 № 820-7 (в редакции, вступившей в силу 16.04.2023) "О границах объединенных зон охраны объектов культурного наследия, расположенных на территории Санкт-Петербурга, режимах использования земель и требованиях к градостроительным регламентам в границах указанных зон".

В пределах границ вышеуказанного земельного участка отсутствуют объекты (выявленные объекты) культурного наследия; объекты культурного наследия, включенные в Единый государственный реестр объектов культурного наследия (памятников истории и культуры) народов Российской Федерации, а также защитная зона объектов культурного наследия.

К границам участка непосредственно не примыкают объекты (выявленные объекты) культурного наследия.

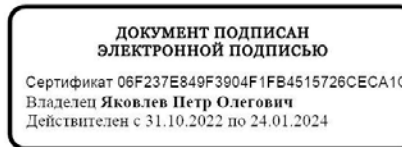
Согласно приказу Минкультуры России от 30.10.2020 № 1295 (ред. от 19.10.2022) «Об утверждении предмета охраны, границ территории и требований к градостроительным регламентам в границах территории исторического поселения федерального значения город Санкт-Петербург» (далее – историческое поселение), участок расположен вне границ территории исторического поселения.

КГИОП не располагает сведениями о наличии либо отсутствии объектов, обладающих признаками объектов культурного (в т.ч. археологического) наследия, на рассматриваемом земельном участке. В связи с этим, а также в соответствии с требованиями ст. 30 Федерального закона № 73-ФЗ от 25.06.2002 г. «Об объектах культурного наследия (памятниках истории и культуры) народов Российской Федерации», требуется проведение государственной историко-

культурной экспертизы земельного участка. Согласно требованиям п. 11.3 постановления Правительства Российской Федерации от 15.07.2009 № 569 «Об утверждении Положения о государственной историко-культурной экспертизе» государственная историко-культурная экспертиза земельного участка проводится путем археологической разведки.

Данное письмо носит информативный характер и не является разрешением на производство работ.

**Начальник Управления
государственного реестра
объектов культурного
наследия**

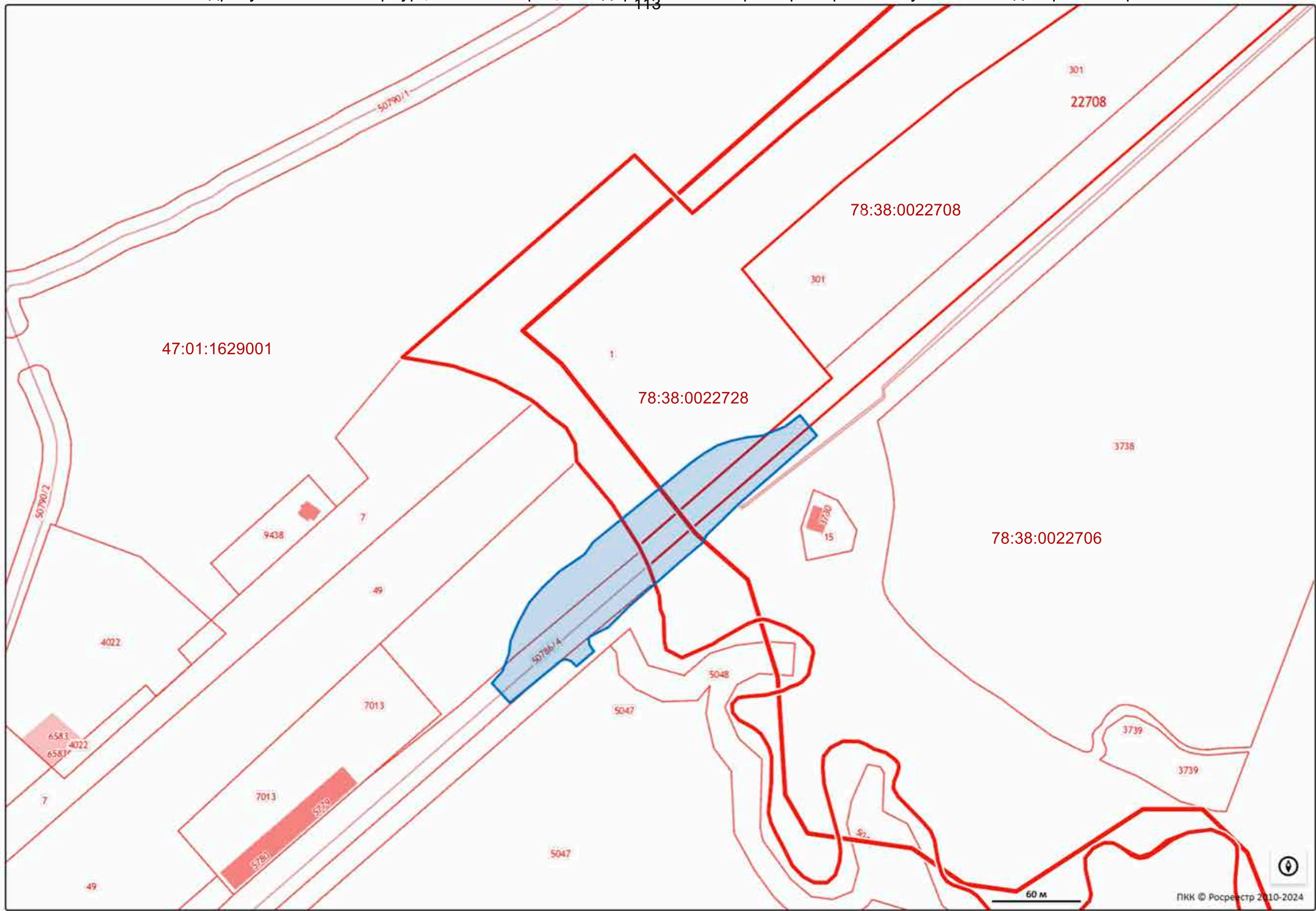


П.О. Яковлев

Приложение 4

**Схема расположения земельного участка на кадастровой карте
территории**

13
Схема расположения земельного участка по адресу: «Мост км 15 +970 по Приморскому шоссе в пос. Смолячково через р. Приветная», расположенного по адресу: г. Санкт-Петербург, г. Зеленогорск, автодорога Зеленогорск-Приморск» на публичной кадастровой карте



МСК-1964 Санкт-Петербург

№	N	E
1	121150,41	65119,21
2	121142,87	65109,35
3	121141,04	65104,53
4	121137,35	65093,96
5	121135,84	65083,29
6	121133,85	65072,99
7	121130,63	65063,72
8	121125,84	65054,50
9	121119,86	65046,17
10	121092,15	65011,91
11	121066,97	64980,01
12	121058,49	64973,55
13	121047,15	64957,33
14	121036,97	64945,75
15	121026,68	64936,68
16	121013,85	64929,11
17	121001,33	64924,21
18	120992,02	64922,74
19	120980,96	64918,29
20	120972,82	64911,41
21	120959,66	64923,02
22	120985,94	64955,69
23	120987,48	64957,26
24	120988,44	64960,67
25	120987,11	64964,16
26	120983,89	64967,63
27	120993,57	64979,77
28	120998,06	64977,00
29	121002,08	64976,41
30	121003,77	64977,35
31	121009,45	64989,29
32	121024,37	65004,68
33	121043,10	65026,71
34	121052,87	65037,86
35	121065,58	65053,19
36	121071,06	65056,33
37	121091,19	65077,69
38	121136,71	65130,67

Приложение 5

**Копия письма ООО «Промдорснаб-запад» № 271 от 29 августа
2024 г. с обоснованием отсутствия градостроительного плана
земельного участка**

Общество с ограниченной ответственностью «Промдорснаб-запад»

Адрес: 214004, г. Смоленск, ул. Багратиона, д. 4, офис 47
ИНН 6732181571/КПП 673201001
pds.zapad@yandex.ru

Исх. № 271 от 29 августа 2024г.

Заместителю директора
ИИМК РАН

Об отсутствии ГПЗУ и предоставлении
выписок ЕГРН

Соловьевой Н. Ф
rac@archeo.ru

Уважаемая Наталья Федоровна!

ООО «Промдорснаб-запад» в соответствии с Контрактом №176-УП от 09.08.2023 г. на разработку проектно-сметной документации (далее – ПСД) на капитальный ремонт объекта «Мост км 15+970 по Приморскому шоссе в пос. Смолячково через р. Приветная» (далее – Объект) выполняет проектно-изыскательские работы. Заказчик – СПб ГБУ «Мостотрест».

В целях проведения научно-исследовательского археологического обследования территории Объекта сообщаем следующее:

- 1 Объект является линейным объектом (п. 10.1 ст. 1 «Градостроительный кодекс Российской Федерации» от 29.12.2004 №190-ФЗ);
- 2 В соответствии с ч. 5, п. 3 ст. 41 Градостроительного кодекса Российской Федерации для линейных объектов подготовка документации по планировке территории в целях размещения объекта капитального строительства является обязательной (за исключением случая, если размещение линейного объекта планируется осуществлять на землях или земельных участках, находящихся в государственной или муниципальной собственности, и для размещения такого линейного объекта не требуются предоставление земельных участков, находящихся в государственной или муниципальной собственности, и установление сервитутов). В соответствии с п. 4 ст. 41 Градостроительного кодекса Российской Федерации видами документации по планировке территории являются проект планировки территории и проект межевания территории, градостроительный план земельного участка не является документацией по планировке территории и не разрабатывается.

Также согласно приложению №6 к Договору направляем Вам выписке ЕГРН на земельные участки расположения Объекта.

Приложение: Выписка из ЕГРН на ЗУ 78-38-0022728-1.pdf;

Выписка из ЕГРН на ЗУ 47-01-0000000-50786.pdf.

Генеральный директор

С.И. Раевский



Приложение 6

**Копии Выписок из Единого государственного реестра
недвижимости об объектах недвижимости**

Сведения о характеристиках объекта недвижимости

На основании запроса от 17.02.2024, поступившего на рассмотрение 17.02.2024, сообщаем, что согласно записям Единого государственного реестра недвижимости:

Раздел 1 Лист 1

Земельный участок			
вид объекта недвижимости			
Лист № 1 раздела 1	Всего листов раздела 1: 7	Всего разделов: 8	Всего листов выписки: 171
17.02.2024г. № КУВИ-001/2024-49605946			
Кадастровый номер:	47:01:0000000:50786		
Номер кадастрового квартала:	47:01:0000000		
Дата присвоения кадастрового номера:	03.02.2017		
Ранее присвоенный государственный учетный номер:	данные отсутствуют		
Местоположение:	Ленинградская область, Выборгский район, автомобильная дорога общего пользования "Зеленогорск-Приморск-Выборг"		
Площадь:	945683 +/- 1702		
Кадастровая стоимость, руб.:	361648092.86		
Кадастровые номера расположенных в пределах земельного участка объектов недвижимости:	47:01:0000000:50442, 47:01:0000000:50442, 47:01:0000000:51187, 47:01:0000000:51643, 47:01:1626004:55, 47:01:1626001:393		
Кадастровые номера объектов недвижимости, из которых образован объект недвижимости:	47:01:0000000:283		
Кадастровые номера образованных объектов недвижимости:	данные отсутствуют		
Категория земель:	Земли промышленности, энергетики, транспорта, связи, радиовещания, телевидения, информатики, земли для обеспечения космической деятельности, земли обороны, безопасности и земли иного специального назначения		
Виды разрешенного использования:	Для автомобильной дороги		
Сведения о кадастровом инженере:	Каменная Ксения Дмитриевна, дата завершения кадастровых работ: 19.01.2017		
Сведения о лесах, водных объектах и об иных природных объектах, расположенных в пределах земельного участка:	данные отсутствуют		
Сведения о том, что земельный участок полностью расположен в границах зоны с особыми условиями использования территории, территории объекта культурного наследия, публичного сервитута:	данные отсутствуют		



ДОКУМЕНТ ПОДПИСАН
ЭЛЕКТРОННОЙ ПОДПИСЬЮ

Сертификат: 00ВВ056В7401СВ38D2В3576АСDС8425108

Владелец: ФЕДЕРАЛЬНАЯ СЛУЖБА ГОСУДАРСТВЕННОЙ

РЕГИСТРАЦИИ, КАДАСТРА И КАРТОГРАФИИ

Действителен: с 27.06.2023 по 19.09.2024

полное наименование должности

инициалы, фамилия

Земельный участок	
вид объекта недвижимости	
Лист № 2 раздела 1	Всего листов раздела 1: 7
Всего разделов: 8	
Всего листов выписки: 171	
17.02.2024г. № КУВИ-001/2024-49605946	
Кадастровый номер:	47:01:0000000:50786
Сведения о том, что земельный участок расположен в границах особой экономической зоны, территории опережающего социально-экономического развития, зоны территориального развития в Российской Федерации, игровой зоны:	данные отсутствуют
Сведения о том, что земельный участок расположен в границах особо охраняемой природной территории, охотничьих угодий, лесничеств:	данные отсутствуют
Сведения о результатах проведения государственного земельного надзора:	данные отсутствуют
Сведения о расположении земельного участка в границах территории, в отношении которой утвержден проект межевания территории:	данные отсутствуют
Условный номер земельного участка:	данные отсутствуют
Сведения о принятии акта и (или) заключении договора, предусматривающих предоставление в соответствии с земельным законодательством исполнительным органом государственным органом власти или органом местного самоуправления, находящегося в государственной или муниципальной собственности земельного участка для строительства наемного дома социального использования или наемного дома коммерческого использования:	данные отсутствуют
Сведения о том, что земельный участок или земельные участки образованы на основании решения об изъятии земельного участка и (или) расположенного на нем объекта недвижимости для государственных или муниципальных нужд:	данные отсутствуют
Сведения о том, что земельный участок образован из земель или земельного участка, государственная собственность на которые не разграничена:	данные отсутствуют
Сведения о наличии земельного спора о местоположении границ земельных участков:	данные отсутствуют
Статус записи об объекте недвижимости:	Сведения об объекте недвижимости имеют статус "актуальные"
Особые отметки:	Граница земельного участка состоит из 4 контуров. Учетные номера контуров и их площади: 1 - 23807.34 кв.м, 2 - 7152.15 кв.м, 3 - 299906.08 кв.м, 4 - 614817.64 кв.м. Посредством данного земельного участка обеспечен доступ к земельному участку (земельным участкам) с кадастровым



ДОКУМЕНТ ПОДПИСАН
ЭЛЕКТРОННОЙ ПОДПИСЬЮ

Сертификат: 00ВВ056В7401СВ38D2В3576АСDС8425108

Владелец: ФЕДЕРАЛЬНАЯ СЛУЖБА ГОСУДАРСТВЕННОЙ

РЕГИСТРАЦИИ, КАДАСТРА И КАРТОГРАФИИ

Действителен: с 27.06.2023 по 19.09.2024

полное наименование должности

инициалы, фамилия

Земельный участок

вид объекта недвижимости

Лист № 3 раздела 1

Всего листов раздела 1: 7

Всего разделов: 8

Всего листов выписки: 171

17.02.2024г. № КУВИ-001/2024-49605946

Кадастровый номер:

47:01:0000000:50786

номером (кадастровыми номерами): 47:01:1310001:1395, 47:01:1314001:2548, 47:01:1314001:2549, 47:01:1314001:2550, 47:01:1314001:2551, 47:01:1314001:2591, 47:01:1314001:2755, 47:01:1314001:2756, 47:01:1314001:2757, 47:01:1314001:2767, 47:01:1314001:2768, 47:01:1314001:2769, 47:01:1314001:2770, 47:01:1314001:3352, 47:01:1314001:3602, 47:01:1314001:3603, 47:01:1314001:3604, 47:01:1314001:3605, 47:01:1314001:3606, 47:01:1314001:3607, 47:01:1314001:3608, 47:01:1314001:3609, 47:01:1314001:3610, 47:01:1314001:3611, 47:01:1314001:3612, 47:01:1314001:3613, 47:01:1314001:3614, 47:01:1314001:3615, 47:01:1314001:3616, 47:01:1314001:3617, 47:01:1314001:3618, 47:01:1314001:3619, 47:01:1314001:3620, 47:01:1314001:3621, 47:01:1314001:3622, 47:01:1314001:3623, 47:01:1314001:3624, 47:01:1314001:3625, 47:01:1314001:3626, 47:01:1314001:3627, 47:01:1314001:3628, 47:01:1314001:3629, 47:01:1314001:3630, 47:01:1314001:3631, 47:01:1314001:3632, 47:01:1314001:3633, 47:01:1314001:3634, 47:01:1314001:3635, 47:01:1314001:3636, 47:01:1314001:3637, 47:01:1314001:3638, 47:01:1314001:3639, 47:01:1314001:3640, 47:01:1314001:3641, 47:01:1314001:3642, 47:01:1314001:3643, 47:01:1314001:3644, 47:01:1314001:3645, 47:01:1314001:3646, 47:01:1314001:3647, 47:01:1314001:3648, 47:01:1314001:3649, 47:01:1314001:3650, 47:01:1314001:3652, 47:01:1314001:3653, 47:01:1314001:3654, 47:01:1314001:3655, 47:01:1314001:3656, 47:01:1314001:3657, 47:01:1314001:3658, 47:01:1314001:3659, 47:01:1314001:3660, 47:01:1314001:3661, 47:01:1314001:3662, 47:01:1314001:3663, 47:01:1314001:3664, 47:01:1314001:3665, 47:01:1314001:3666, 47:01:1314001:3667, 47:01:1314001:3668, 47:01:1314001:3669, 47:01:1314001:3670, 47:01:1314001:3671, 47:01:1314001:3672, 47:01:1314001:3673, 47:01:1314001:3674, 47:01:1314001:3675, 47:01:1314001:3676, 47:01:1314001:3677, 47:01:1314001:3678, 47:01:1314001:3679, 47:01:1314001:3680, 47:01:1314001:3681, 47:01:1314001:3682, 47:01:1314001:3683, 47:01:1314001:3684, 47:01:1314001:3685, 47:01:1314001:3686, 47:01:1314001:3687, 47:01:1314001:3688, 47:01:1314001:3689, 47:01:1314001:3690, 47:01:1314001:3691, 47:01:1314001:3692, 47:01:1314001:3693, 47:01:1314001:3694, 47:01:1314001:3695, 47:01:1314001:3696, 47:01:1314001:3697, 47:01:1314001:3698, 47:01:1314001:3699, 47:01:1314001:3700, 47:01:1314001:3701, 47:01:1314001:3702, 47:01:1314001:3703, 47:01:1314001:3704, 47:01:1314001:3705, 47:01:1314001:3706, 47:01:1314001:3707, 47:01:1314001:3708, 47:01:1314001:3709, 47:01:1314001:3710, 47:01:1314001:3711,



ДОКУМЕНТ ПОДПИСАН
ЭЛЕКТРОННОЙ ПОДПИСЬЮ

Сертификат: 00ВВ056В7401СВ38D2В3576АСDС8425108

Владелец: ФЕДЕРАЛЬНАЯ СЛУЖБА ГОСУДАРСТВЕННОЙ

РЕГИСТРАЦИИ, КАДАСТРА И КАРТОГРАФИИ

Действителен: с 27.06.2023 по 19.09.2024

ПОЛНОЕ НАИМЕНОВАНИЕ ДОЛЖНОСТИ

ИНИЦИАЛЫ, ФАМИЛИЯ

Земельный участок

вид объекта недвижимости

Лист № 4 раздела 1

Всего листов раздела 1: 7

Всего разделов: 8

Всего листов выписки: 171

17.02.2024г. № КУВИ-001/2024-49605946

Кадастровый номер:

47:01:0000000:50786

47:01:1314001:3712, 47:01:1314001:3713, 47:01:1314001:3714, 47:01:1314001:3715, 47:01:1314001:3716, 47:01:1314001:3717, 47:01:1314001:3718, 47:01:1314001:3719, 47:01:1314001:3720, 47:01:1314001:3721, 47:01:1314001:3722, 47:01:1314001:3723, 47:01:1314001:3724, 47:01:1314001:3738, 47:01:1314001:3739, 47:01:1314001:3740, 47:01:1314001:3741, 47:01:1314001:3798, 47:01:1314001:3799, 47:01:1314001:3816, 47:01:1314001:3817, 47:01:1314001:3818, 47:01:1314001:3819, 47:01:1314001:3829, 47:01:1314001:3830, 47:01:1314001:3831, 47:01:1314001:3846, 47:01:1314001:3847, 47:01:1314001:3924, 47:01:1314001:3925, 47:01:1314001:3928, 47:01:1314001:3937, 47:01:1314001:3938. Сведения об ограничениях права на объект недвижимости, обременениях данного объекта, не зарегистрированных в реестре прав, ограничений прав и обременений недвижимого имущества: вид ограничения (обременения): ограничения прав на земельный участок, предусмотренные статьей 56 Земельного кодекса Российской Федерации; срок действия: с 14.03.2017; реквизиты документа-основания: распоряжение "Об утверждении границы водоохранной зоны и границы прибрежной защитной полосы Балтийского моря на территории Ленинградской области и Санкт-Петербурга" от 19.10.2016 № 86 выдан: Невско-ладожское бассейновое водное управление Федерального агентства водных ресурсов. вид ограничения (обременения): ограничения прав на земельный участок, предусмотренные статьей 56 Земельного кодекса Российской Федерации; срок действия: с 09.06.2017; реквизиты документа-основания: доверенность от 12.05.2017 № 181/2017 выдан: Акционерное общество "Ленинградская областная электросетевая компания". вид ограничения (обременения): ограничения прав на земельный участок, предусмотренные статьей 56 Земельного кодекса Российской Федерации; срок действия: с 19.10.2019; реквизиты документа-основания: описание местоположения границ объекта "Охранная зона ВЛ 35 кВ Приветнинская-2/Приветнинская-3" от 26.08.2019 № 6/№ выдан: ООО "ЦГР". вид ограничения (обременения): ограничения прав на земельный участок, предусмотренные статьей 56 Земельного кодекса Российской Федерации; срок действия: с 08.07.2020; реквизиты документа-основания: выписка из Единого государственного реестра недвижимости об объекте недвижимости от 11.03.2020 № 99/2020/317905037 выдан: ФГИС ЕГРН. вид ограничения (обременения): ограничения прав на земельный участок, предусмотренные статьей 56 Земельного кодекса Российской Федерации; срок действия: с 14.02.2022; реквизиты документа-основания: документ, содержащий необходимые для внесения в государственный кадастр недвижимости сведения об установлении или изменении территориальной зоны или зоны с особыми условиями использования территорий, либо об отмене



ДОКУМЕНТ ПОДПИСАН
ЭЛЕКТРОННОЙ ПОДПИСЬЮ

Сертификат: 00ВВ056В7401СВ38D2В3576АСDC8425108

Владелец: ФЕДЕРАЛЬНАЯ СЛУЖБА ГОСУДАРСТВЕННОЙ

РЕГИСТРАЦИИ, КАДАСТРА И КАРТОГРАФИИ

Действителен: с 27.06.2023 по 19.09.2024

ПОЛНОЕ НАИМЕНОВАНИЕ ДОЛЖНОСТИ

ИНИЦИАЛЫ, ФАМИЛИЯ

Земельный участок

вид объекта недвижимости

Лист № 5 раздела 1

Всего листов раздела 1: 7

Всего разделов: 8

Всего листов выписки: 171

17.02.2024г. № КУВИ-001/2024-49605946

Кадастровый номер:

47:01:0000000:50786

установления такой зоны от 13.01.2022 № PVD-0123/2022-12805; иной документ, содержащий описание объекта от 04.02.2022 № PVD-0123/2022-12805; доверенность от 06.10.2021 № 9964928. вид ограничения (обременения): ограничения прав на земельный участок, предусмотренные статьей 56 Земельного кодекса Российской Федерации; срок действия: с 19.05.2022; реквизиты документа-основания: постановление "Об установлении публичного сервитута" от 09.03.2022 № 109 выдан: Администрация муниципального образования "Коноршский муниципальный район". вид ограничения (обременения): ограничения прав на земельный участок, предусмотренные статьей 56 Земельного кодекса Российской Федерации; срок действия: с 29.08.2022; реквизиты документа-основания: иной документ, содержащий описание объекта от 19.08.2022 № PVD-0123/2022-49109; документ, содержащий необходимые для внесения в государственный кадастр недвижимости сведения об установлении или изменении территориальной зоны или зоны с особыми условиями использования территорий, либо об отмене установления такой зоны от 20.06.2022 № PVD-0123/2022-49109; решение о согласовании границ охранной зоны объекта электросетевого хозяйства от 15.06.2022 № 241-2653. вид ограничения (обременения): ограничения прав на земельный участок, предусмотренные статьей 56 Земельного кодекса Российской Федерации; срок действия: с 23.03.2023; реквизиты документа-основания: доверенность от 06.10.2021 № 9964928; документ, содержащий необходимые для внесения в государственный кадастр недвижимости сведения об установлении или изменении территориальной зоны или зоны с особыми условиями использования территорий, либо об отмене установления такой зоны от 05.12.2022 № PVD-0123/2022-74236; иной документ, содержащий описание объекта от 27.12.2022 № PVD-0123/2022-74235; постановление о порядке установления охранных зон объектов электросетевого хозяйства и особых условий использования земельных участков, расположенных в границах таких зон от 24.02.2009 № 160 выдан: Правительство Российской Федерации . вид ограничения (обременения): ограничения прав на земельный участок, предусмотренные статьей 56 Земельного кодекса Российской Федерации; срок действия: с 25.03.2023; реквизиты документа-основания: доверенность от 06.10.2021 № 9964928; документ, содержащий необходимые для внесения в государственный кадастр недвижимости сведения об установлении или изменении территориальной зоны или зоны с особыми условиями использования территорий, либо об отмене установления такой зоны от 05.12.2022 № PVD-0123/2022-74288; иной документ, содержащий описание объекта от 27.12.2022 № PVD-0123/2022-74288; постановление о порядке установления охранных зон объектов электросетевого хозяйства и особых условий использования земельных участков, расположенных в границах таких зон от 24.02.2009 № 160



ДОКУМЕНТ ПОДПИСАН
ЭЛЕКТРОННОЙ ПОДПИСЬЮ

Сертификат: 00BV056B7401CB38D2B3576ACDC8425108

Владелец: ФЕДЕРАЛЬНАЯ СЛУЖБА ГОСУДАРСТВЕННОЙ

РЕГИСТРАЦИИ, КАДАСТРА И КАРТОГРАФИИ

Действителен: с 27.06.2023 по 19.09.2024

полное наименование должности

инициалы, фамилия

Земельный участок

вид объекта недвижимости

Лист № 6 раздела 1

Всего листов раздела 1: 7

Всего разделов: 8

Всего листов выписки: 171

17.02.2024г. № КУВИ-001/2024-49605946

Кадастровый номер:

47:01:0000000:50786

выдан: Правительство Российской Федерации . вид ограничения (обременения): ограничения прав на земельный участок, предусмотренные статьей 56 Земельного кодекса Российской Федерации; срок действия: с 13.05.2023; реквизиты документа-основания: постановление о порядке установления охранных зон объектов электросетевого хозяйства и особых условий использования земельных участков, расположенных в границах таких зон от 24.02.2009 № 160 выдан: Правительство Российской Федерации. вид ограничения (обременения): ограничения прав на земельный участок, предусмотренные статьей 56 Земельного кодекса Российской Федерации; срок действия: с 19.05.2023; реквизиты документа-основания: Постановление о порядке установления охранных зон объектов электросетевого хозяйства и особых условий использования земельных участков, расположенных в границах таких зон от 24.02.2009 № 160 выдан: Правительство Российской Федерации. вид ограничения (обременения): ограничения прав на земельный участок, предусмотренные статьей 56 Земельного кодекса Российской Федерации; срок действия: с 23.05.2023; реквизиты документа-основания: Постановление о порядке установления охранных зон объектов электросетевого хозяйства и особых условий использования земельных участков, расположенных в границах таких зон от 24.02.2009 № 160 выдан: Правительство Российской Федерации. вид ограничения (обременения): ограничения прав на земельный участок, предусмотренные статьей 56 Земельного кодекса Российской Федерации; срок действия: с 02.06.2023; реквизиты документа-основания: постановление Правительства РФ "О порядке установления охранных зон объектов электросетевого хозяйства и особых условий использования земельных участков, расположенных в границах таких зон" от 24.02.2009 № 160 выдан: Правительство РФ. вид ограничения (обременения): ограничения прав на земельный участок, предусмотренные статьей 56 Земельного кодекса Российской Федерации; срок действия: с 19.07.2023; реквизиты документа-основания: постановление о порядке установления охранных зон объектов электросетевого хозяйства и особых условий использования земельных участков, расположенных в границах таких зон от 24.02.2009 № 160 выдан: Правительство РФ. вид ограничения (обременения): ограничения прав на земельный участок, предусмотренные статьей 56 Земельного кодекса Российской Федерации; срок действия: с 24.07.2023; реквизиты документа-основания: постановление о порядке установления охранных зон объектов электросетевого хозяйства и особых условий использования земельных участков, расположенных в границах таких зон от 24.02.2009 № 160 выдан: Правительство Российской Федерации . вид ограничения (обременения): ограничения прав на земельный участок, предусмотренные статьей 56



ДОКУМЕНТ ПОДПИСАН
ЭЛЕКТРОННОЙ ПОДПИСЬЮ

Сертификат: 00BV056B7401CB38D2B3576ACDC8425108

Владелец: ФЕДЕРАЛЬНАЯ СЛУЖБА ГОСУДАРСТВЕННОЙ

РЕГИСТРАЦИИ, КАДАСТРА И КАРТОГРАФИИ

Действителен: с 27.06.2023 по 19.09.2024

полное наименование должности

инициалы, фамилия

Земельный участок			
вид объекта недвижимости			
Лист № 7 раздела 1	Всего листов раздела 1: 7	Всего разделов: 8	Всего листов выписки: 171
17.02.2024г. № КУВИ-001/2024-49605946			
Кадастровый номер:		47:01:0000000:50786	
		<p>Земельного кодекса Российской Федерации; срок действия: с 26.07.2023; реквизиты документа-основания: постановление о порядке установления охранных зон объектов электросетевого хозяйства и особых условий использования земельных участков, расположенных в границах таких зон от 24.02.2009 № 160 выдан: Правительство Российской Федерации . вид ограничения (обременения): ограничения прав на земельный участок, предусмотренные статьей 56 Земельного кодекса Российской Федерации; срок действия: с 16.08.2023; реквизиты документа-основания: распоряжение Об утверждении местоположения границ зон подтопления в отношении территорий п. Приветнинское Выборгского района Ленинградской области, прилегающих к зонам затопления, повышения уровня грунтовых вод которых обуславливается подпором грунтовых вод уровнями высоких вод реки Приветная от 18.10.2022 № 47 выдан: Невско-Ладужское Бассейновое Водное Управление (Невско-Ладужское БВУ). Граница земельного участка пересекает границы земельных участков (земельного участка) с кадастровыми номерами (кадастровым номером) 47:01:1310001:289, 47:01:1310001:290, 47:01:1310001:332, 47:01:1310002:49.</p>	
Получатель выписки:		КРОМАН ОЛЬГА ЮРЬЕВНА	

полное наименование должности	 ДОКУМЕНТ ПОДПИСАН ЭЛЕКТРОННОЙ ПОДПИСЬЮ Сертификат: 00ВВ056В7401СВ38D2В3576АСDC8425108 Владелец: ФЕДЕРАЛЬНАЯ СЛУЖБА ГОСУДАРСТВЕННОЙ РЕГИСТРАЦИИ, КАДАСТРА И КАРТОГРАФИИ Действителен: с 27.06.2023 по 19.09.2024	инициалы, фамилия
-------------------------------	---	-------------------

Выписка из Единого государственного реестра недвижимости об объекте недвижимости

Сведения о зарегистрированных правах

Земельный участок			
вид объекта недвижимости			
Лист № 1 раздела 2	Всего листов раздела 2: 2	Всего разделов: 8	Всего листов выписки: 171
17.02.2024г. № КУВИ-001/2024-49605946			
Кадастровый номер:		47:01:0000000:50786	
1	Правообладатель (правообладатели):	1.1	Ленинградская область
	Сведения о возможности предоставления третьим лицам персональных данных физического лица:	1.1.1	данные отсутствуют
2	Вид, номер, дата и время государственной регистрации права:	2.1	Собственность 47:01:0000000:50786-47/093/2021-2 11.01.2021 08:51:19
3	Сведения об осуществлении государственной регистрации сделки, права без необходимого в силу закона согласия третьего лица, органа:	3.1	данные отсутствуют
4	Ограничение прав и обременение объекта недвижимости:	не зарегистрировано	
1	Правообладатель (правообладатели):	1.2	Государственное казенное учреждение Ленинградской области "Управление автомобильных дорог Ленинградской области"
	Сведения о возможности предоставления третьим лицам персональных данных физического лица:	1.2.1	данные отсутствуют
2	Вид, номер, дата и время государственной регистрации права:	2.2	Постоянное (бессрочное) пользование 47:01:0000000:50786-47/055/2020-1 12.11.2020 13:50:24
3	Сведения об осуществлении государственной регистрации сделки, права без необходимого в силу закона согласия третьего лица, органа:	3.2	данные отсутствуют
4	Ограничение прав и обременение объекта недвижимости:	не зарегистрировано	
5	Договоры участия в долевом строительстве:	не зарегистрировано	
6	Заявленные в судебном порядке права требования:	данные отсутствуют	
7	Сведения о возможности предоставления третьим лицам персональных данных физического лица:	данные отсутствуют	
8	Сведения о возражении в отношении зарегистрированного права:	данные отсутствуют	
9	Сведения о наличии решения об изъятии объекта недвижимости для государственных и муниципальных нужд:	данные отсутствуют	



ДОКУМЕНТ ПОДПИСАН
ЭЛЕКТРОННОЙ ПОДПИСЬЮ

Сертификат: 00BV056B7401CB38D2B3576ACDC8425108

Владелец: ФЕДЕРАЛЬНАЯ СЛУЖБА ГОСУДАРСТВЕННОЙ

РЕГИСТРАЦИИ, КАДАСТРА И КАРТОГРАФИИ

Действителен: с 27.06.2023 по 19.09.2024

полное наименование должности

инициалы, фамилия

Земельный участок	
вид объекта недвижимости	
Лист № 2 раздела 2	Всего листов раздела 2: 2
Всего разделов: 8	
Всего листов выписки: 171	
17.02.2024г. № КУВИ-001/2024-49605946	
Кадастровый номер:	47:01:0000000:50786
10	Сведения о невозможности государственной регистрации без личного участия правообладателя или его законного представителя:
	данные отсутствуют
11	Правопритязания и сведения о наличии поступивших, но не рассмотренных заявлений о проведении государственной регистрации права (перехода, прекращения права), ограничения права или обременения объекта недвижимости, сделки в отношении объекта недвижимости:
	отсутствуют
11	Сведения о невозможности государственной регистрации перехода, прекращения, ограничения права на земельный участок из земель сельскохозяйственного назначения:
	данные отсутствуют



ДОКУМЕНТ ПОДПИСАН
ЭЛЕКТРОННОЙ ПОДПИСЬЮ

Сертификат: 00ВВ056В7401СВ38D2В3576АСDС8425108

Владелец: ФЕДЕРАЛЬНАЯ СЛУЖБА ГОСУДАРСТВЕННОЙ

РЕГИСТРАЦИИ, КАДАСТРА И КАРТОГРАФИИ

Действителен: с 27.06.2023 по 19.09.2024

полное наименование должности

инициалы, фамилия

Выписка из Единого государственного реестра недвижимости об объекте недвижимости

Описание местоположения земельного участка

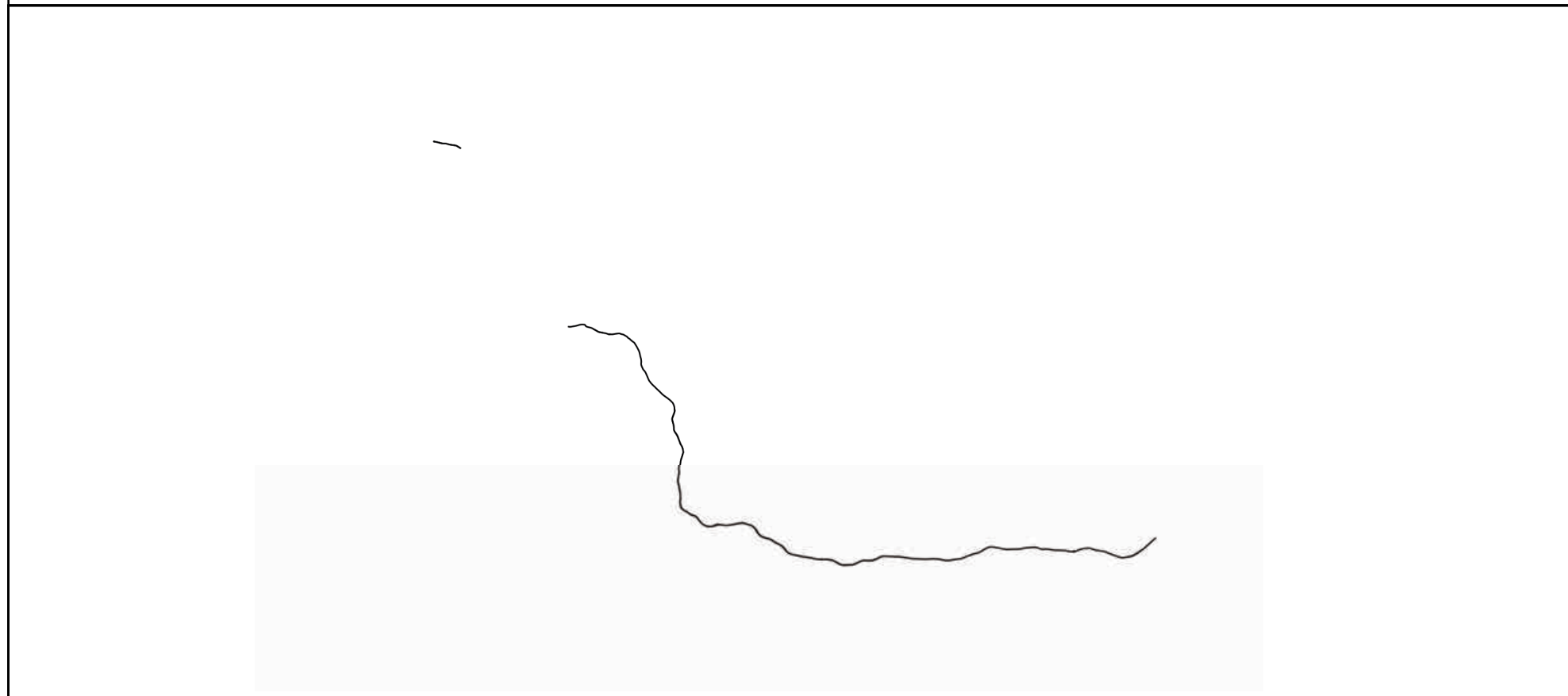
Земельный участок			
вид объекта недвижимости			

Лист № 1 раздела 3	Всего листов раздела 3: 5	Всего разделов: 8	Всего листов выписки: 171
--------------------	---------------------------	-------------------	---------------------------


17.02.2024г. № КУВИ-001/2024-49605946

Кадастровый номер: 47:01:0000000:50786

План (чертеж, схема) земельного участка



Масштаб 1:300000 Условные обозначения:

полное наименование должности	 <p>ДОКУМЕНТ ПОДПИСАН ЭЛЕКТРОННОЙ ПОДПИСЬЮ</p> <p>Сертификат: 00ВВ056В7401СВ38D2В3576АСDC8425108 Владелец: ФЕДЕРАЛЬНАЯ СЛУЖБА ГОСУДАРСТВЕННОЙ РЕГИСТРАЦИИ, КАДАСТРА И КАРТОГРАФИИ Действителен: с 27.06.2023 по 19.09.2024</p>	инициалы, фамилия
-------------------------------	---	-------------------

Земельный участок

вид объекта недвижимости

Лист № 2 раздела 3

Всего листов раздела 3: 5

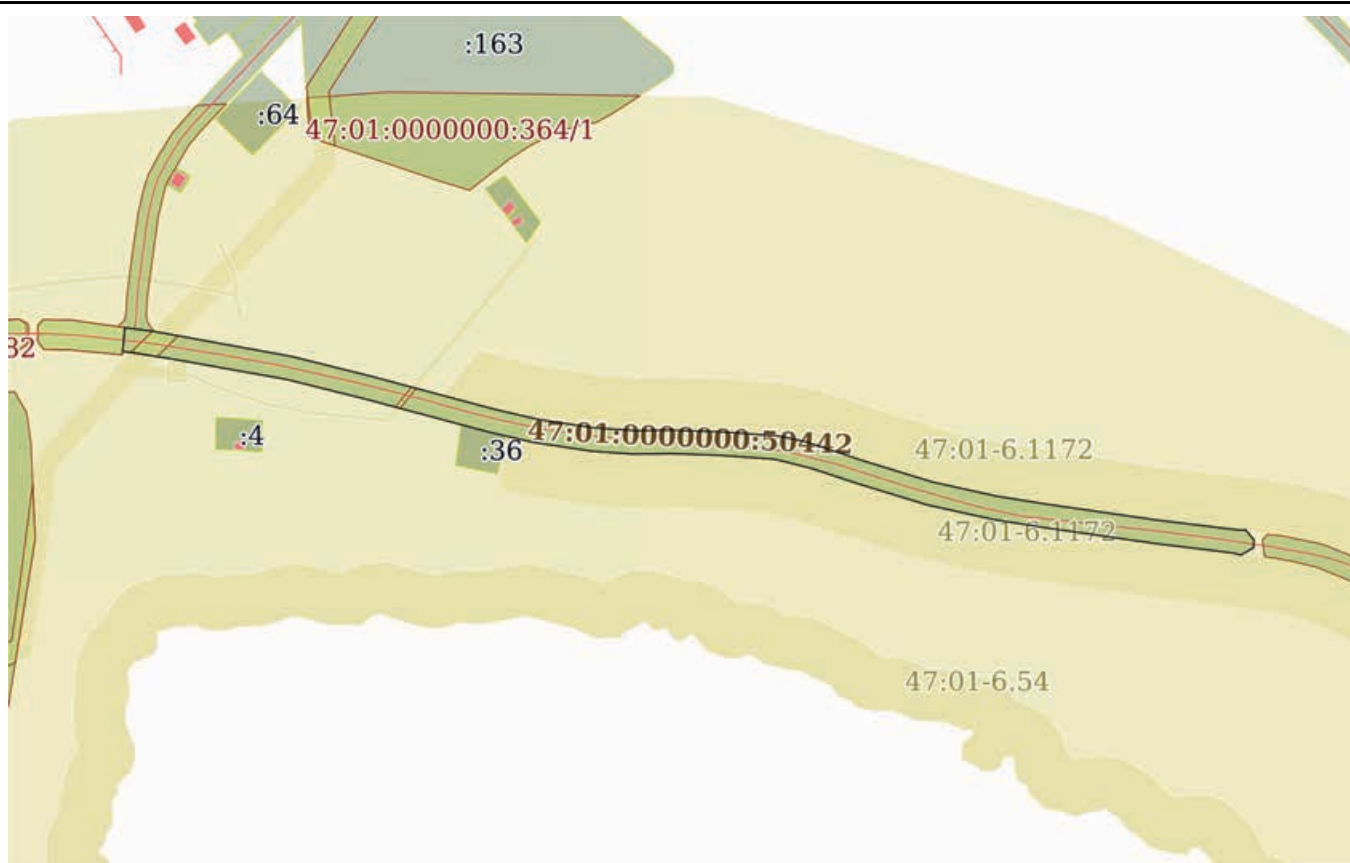
Всего разделов: 8

Всего листов выписки: 171

17.02.2024г. № КУВИ-001/2024-49605946

Кадастровый номер:

47:01:0000000:50786



Масштаб 1:7000

Условные обозначения:



ДОКУМЕНТ ПОДПИСАН
ЭЛЕКТРОННОЙ ПОДПИСЬЮ

Сертификат: 00ВВ056В7401СВ38D2В3576АСDC8425108

Владелец: ФЕДЕРАЛЬНАЯ СЛУЖБА ГОСУДАРСТВЕННОЙ

РЕГИСТРАЦИИ, КАДАСТРА И КАРТОГРАФИИ

Действителен: с 27.06.2023 по 19.09.2024

полное наименование должности

инициалы, фамилия

Земельный участок

вид объекта недвижимости

Лист № 3 раздела 3

Всего листов раздела 3: 5

Всего разделов: 8

Всего листов выписки: 171

17.02.2024г. № КУВИ-001/2024-49605946

Кадастровый номер:

47:01:0000000:50786



Масштаб 1:2000

Условные обозначения:



ДОКУМЕНТ ПОДПИСАН
ЭЛЕКТРОННОЙ ПОДПИСЬЮ

Сертификат: 00ВВ056В7401СВ38D2В3576АСDС8425108

Владелец: ФЕДЕРАЛЬНАЯ СЛУЖБА ГОСУДАРСТВЕННОЙ

РЕГИСТРАЦИИ, КАДАСТРА И КАРТОГРАФИИ

Действителен: с 27.06.2023 по 19.09.2024

полное наименование должности

инициалы, фамилия

Земельный участок

вид объекта недвижимости

Лист № 4 раздела 3

Всего листов раздела 3: 5

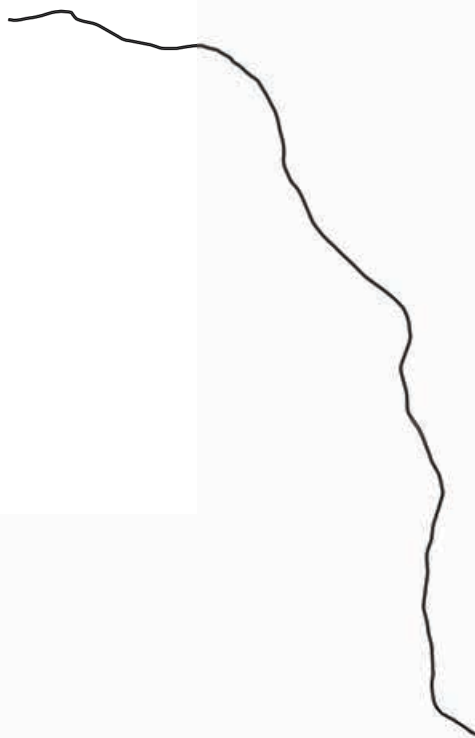
Всего разделов: 8

Всего листов выписки: 171

17.02.2024г. № КУВИ-001/2024-49605946

Кадастровый номер:

47:01:0000000:50786



Масштаб 1:100000

Условные обозначения:

ДОКУМЕНТ ПОДПИСАН
ЭЛЕКТРОННОЙ ПОДПИСЬЮ

Сертификат: 00ВВ056В7401СВ38D2В3576АСDС8425108

Владелец: ФЕДЕРАЛЬНАЯ СЛУЖБА ГОСУДАРСТВЕННОЙ

РЕГИСТРАЦИИ, КАДАСТРА И КАРТОГРАФИИ

Действителен: с 27.06.2023 по 19.09.2024

полное наименование должности

инициалы, фамилия

Земельный участок

вид объекта недвижимости

Лист № 5 раздела 3

Всего листов раздела 3: 5


Всего разделов: 8

Всего листов выписки: 171

17.02.2024г. № КУВИ-001/2024-49605946

Кадастровый номер:

47:01:0000000:50786



Масштаб 1:200000

Условные обозначения:

ДОКУМЕНТ ПОДПИСАН
ЭЛЕКТРОННОЙ ПОДПИСЬЮ

Сертификат: 00ВВ056В7401СВ38D2В3576АСDС8425108

Владелец: ФЕДЕРАЛЬНАЯ СЛУЖБА ГОСУДАРСТВЕННОЙ

РЕГИСТРАЦИИ, КАДАСТРА И КАРТОГРАФИИ

Действителен: с 27.06.2023 по 19.09.2024

полное наименование должности

инициалы, фамилия

Выписка из Единого государственного реестра недвижимости об объекте недвижимости

Описание местоположения земельного участка

Земельный участок			
вид объекта недвижимости			
Лист № 1 раздела 3.1	Всего листов раздела 3.1: 42	Всего разделов: 8	Всего листов выписки: 171
17.02.2024г. № КУВИ-001/2024-49605946			
Кадастровый номер:		47:01:0000000:50786	

Описание местоположения границ земельного участка							
№ п/п	Номер точки		Дирекционный угол	Горизонтальное проложение, м	Описание закрепления на местности	Кадастровые номера смежных участков	Сведения об адресах правообладателей смежных земельных участков
	начальная	конечная					
1	2	3	4	5	6	7	8
1	1.1.1	1.1.2	97°22.5'	10.52	данные отсутствуют	47:01:0000000:333(1)	адрес отсутствует
2	1.1.2	1.1.3	97°20.2'	16.76	данные отсутствуют	47:01:0000000:333(1)	адрес отсутствует
3	1.1.3	1.1.4	100°18.7'	131.29	данные отсутствуют	данные отсутствуют	данные отсутствуют
4	1.1.4	1.1.5	103°59.4'	78.59	данные отсутствуют	данные отсутствуют	данные отсутствуют
5	1.1.5	1.1.6	104°59.0'	118.05	данные отсутствуют	данные отсутствуют	данные отсутствуют
6	1.1.6	1.1.7	103°3.5'	41.61	данные отсутствуют	данные отсутствуют	данные отсутствуют
7	1.1.7	1.1.8	98°39.0'	53.33	данные отсутствуют	данные отсутствуют	данные отсутствуют
8	1.1.8	1.1.9	94°0.5'	38.91	данные отсутствуют	данные отсутствуют	данные отсутствуют
9	1.1.9	1.1.10	89°16.0'	34.34	данные отсутствуют	данные отсутствуют	данные отсутствуют
10	1.1.10	1.1.11	91°53.2'	46.78	данные отсутствуют	данные отсутствуют	данные отсутствуют
11	1.1.11	1.1.12	94°5.8'	54.59	данные отсутствуют	данные отсутствуют	данные отсутствуют
12	1.1.12	1.1.13	102°0.9'	26.13	данные отсутствуют	данные отсутствуют	данные отсутствуют
13	1.1.13	1.1.14	108°16.6'	13.77	данные отсутствуют	данные отсутствуют	данные отсутствуют
14	1.1.14	1.1.15	108°17.6'	44.79	данные отсутствуют	данные отсутствуют	данные отсутствуют
15	1.1.15	1.1.16	107°0.6'	66.66	данные отсутствуют	данные отсутствуют	данные отсутствуют
16	1.1.16	1.1.17	102°25.7'	61.61	данные отсутствуют	данные отсутствуют	данные отсутствуют
17	1.1.17	1.1.18	99°3.2'	49.06	данные отсутствуют	данные отсутствуют	данные отсутствуют
18	1.1.18	1.1.19	98°10.9'	103.57	данные отсутствуют	данные отсутствуют	данные отсутствуют
19	1.1.19	1.1.20	96°55.8'	76.99	данные отсутствуют	данные отсутствуют	данные отсутствуют
20	1.1.20	1.1.21	87°21.4'	5.86	данные отсутствуют	данные отсутствуют	данные отсутствуют
21	1.1.21	1.1.22	140°28.7'	12.37	данные отсутствуют	данные отсутствуют	данные отсутствуют
22	1.1.22	1.1.23	185°13.8'	7.35	данные отсутствуют	данные отсутствуют	данные отсутствуют



ДОКУМЕНТ ПОДПИСАН
ЭЛЕКТРОННОЙ ПОДПИСЬЮ

Сертификат: 00BV056B7401CB38D2B3576ACDC8425108

Владелец: ФЕДЕРАЛЬНАЯ СЛУЖБА ГОСУДАРСТВЕННОЙ

РЕГИСТРАЦИИ, КАДАСТРА И КАРТОГРАФИИ

Действителен: с 27.06.2023 по 19.09.2024

полное наименование должности

инициалы, фамилия

Земельный участок

вид объекта недвижимости

Лист № 2 раздела 3.1

Всего листов раздела 3.1: 42

Всего разделов: 8

Всего листов выписки: 171

17.02.2024г. № КУВИ-001/2024-49605946

Кадастровый номер:

47:01:0000000:50786

1	2	3	4	5	6	7	8
23	1.1.23	1.1.24	239°49.6'	13.57	данные отсутствуют	данные отсутствуют	данные отсутствуют
24	1.1.24	1.1.25	285°23.2'	7.31	данные отсутствуют	данные отсутствуют	данные отсутствуют
25	1.1.25	1.1.26	276°56.5'	74.14	данные отсутствуют	данные отсутствуют	данные отсутствуют
26	1.1.26	1.1.27	278°10.3'	103.98	данные отсутствуют	данные отсутствуют	данные отсутствуют
27	1.1.27	1.1.28	279°4.1'	49.87	данные отсутствуют	данные отсутствуют	данные отсутствуют
28	1.1.28	1.1.29	282°25.7'	63.14	данные отсутствуют	данные отсутствуют	данные отсутствуют
29	1.1.29	1.1.30	287°0.8'	67.78	данные отсутствуют	данные отсутствуют	данные отсутствуют
30	1.1.30	1.1.31	288°16.2'	45.04	данные отсутствуют	данные отсутствуют	данные отсутствуют
31	1.1.31	1.1.32	284°13.6'	35.93	данные отсутствуют	данные отсутствуют	данные отсутствуют
32	1.1.32	1.1.33	274°6.4'	52.65	данные отсутствуют	данные отсутствуют	данные отсутствуют
33	1.1.33	1.1.34	271°52.5'	45.84	данные отсутствуют	данные отсутствуют	данные отсутствуют
34	1.1.34	1.1.35	269°14.5'	34.75	данные отсутствуют	данные отсутствуют	данные отсутствуют
35	1.1.35	1.1.36	274°1.6'	40.72	данные отсутствуют	данные отсутствуют	данные отсутствуют
36	1.1.36	1.1.37	278°39.1'	55.05	данные отсутствуют	данные отсутствуют	данные отсутствуют
37	1.1.37	1.1.38	283°3.2'	42.82	данные отсутствуют	данные отсутствуют	данные отсутствуют
38	1.1.38	1.1.39	284°58.7'	118.21	данные отсутствуют	данные отсутствуют	данные отсутствуют
39	1.1.38	1.1.38			данные отсутствуют	47:01:1315001:36	адрес отсутствует
40	1.1.39	1.1.40	284°0.0'	77.63	данные отсутствуют	данные отсутствуют	данные отсутствуют
41	1.1.40	1.1.41	280°7.0'	103.84	данные отсутствуют	данные отсутствуют	данные отсутствуют
42	1.1.41	1.1.42	279°21.4'	42.57	данные отсутствуют	данные отсутствуют	данные отсутствуют
43	1.1.42	1.1.43	275°54.4'	9.62	данные отсутствуют	данные отсутствуют	данные отсутствуют
44	1.1.43	1.1.1	5°23.2'	22.48	данные отсутствуют	47:01:0000000:50785(9)	адрес отсутствует
45	2.1.1	2.1.2	93°37.9'	13.58	данные отсутствуют	данные отсутствуют	данные отсутствуют
46	2.1.2	2.1.3	101°45.8'	39.63	данные отсутствуют	данные отсутствуют	данные отсутствуют
47	2.1.3	2.1.4	112°8.6'	41.31	данные отсутствуют	данные отсутствуют	данные отсутствуют
48	2.1.4	2.1.5	117°45.5'	35.19	данные отсутствуют	данные отсутствуют	данные отсутствуют
49	2.1.5	2.1.6	122°27.4'	71.2	данные отсутствуют	данные отсутствуют	данные отсутствуют
50	2.1.6	2.1.7	120°0.1'	53.72	данные отсутствуют	данные отсутствуют	данные отсутствуют
51	2.1.7	2.1.8	122°30.3'	78.31	данные отсутствуют	данные отсутствуют	данные отсутствуют



ДОКУМЕНТ ПОДПИСАН
ЭЛЕКТРОННОЙ ПОДПИСЬЮ

Сертификат: 00BV056B7401CB38D2B3576ACDC8425108

Владелец: ФЕДЕРАЛЬНАЯ СЛУЖБА ГОСУДАРСТВЕННОЙ

РЕГИСТРАЦИИ, КАДАСТРА И КАРТОГРАФИИ

Действителен: с 27.06.2023 по 19.09.2024

полное наименование должности

инициалы, фамилия

Земельный участок

вид объекта недвижимости

Лист № 3 раздела 3.1

Всего листов раздела 3.1: 42

Всего разделов: 8

Всего листов выписки: 171

17.02.2024г. № КУВИ-001/2024-49605946

Кадастровый номер:

47:01:0000000:50786

1	2	3	4	5	6	7	8
52	2.1.8	2.1.9	230°21.2`	23.04	данные отсутствуют	47:01:1318001:421	данные отсутствуют
53	2.1.9	2.1.10	302°27.0`	70.75	данные отсутствуют	данные отсутствуют	данные отсутствуют
54	2.1.10	2.1.11	299°59.5`	53.73	данные отсутствуют	данные отсутствуют	данные отсутствуют
55	2.1.11	2.1.12	302°27.5`	70.77	данные отсутствуют	данные отсутствуют	данные отсутствуют
56	2.1.12	2.1.13	297°45.7`	33.21	данные отсутствуют	данные отсутствуют	данные отсутствуют
57	2.1.13	2.1.14	292°9.2`	38.48	данные отсутствуют	данные отсутствуют	данные отсутствуют
58	2.1.14	2.1.15	283°7.1`	27.41	данные отсутствуют	данные отсутствуют	данные отсутствуют
59	2.1.15	2.1.16	277°22.6`	7.63	данные отсутствуют	данные отсутствуют	данные отсутствуют
60	2.1.16	2.1.17	279°1.8`	13.95	данные отсутствуют	данные отсутствуют	данные отсутствуют
61	2.1.17	2.1.18	352°33.8`	15.76	данные отсутствуют	данные отсутствуют	данные отсутствуют
62	2.1.18	2.1.1	41°41.9`	6.63	данные отсутствуют	данные отсутствуют	данные отсутствуют
63	3.1.1	3.1.2	98°6.2`	62.92	данные отсутствуют	данные отсутствуют	данные отсутствуют
64	3.1.2	3.1.3	88°34.9`	41.58	данные отсутствуют	данные отсутствуют	данные отсутствуют
65	3.1.3	3.1.4	82°49.0`	45.58	данные отсутствуют	данные отсутствуют	данные отсутствуют
66	3.1.4	3.1.5	77°58.0`	49.35	данные отсутствуют	данные отсутствуют	данные отсутствуют
67	3.1.5	3.1.6	79°31.4`	63.41	данные отсутствуют	данные отсутствуют	данные отсутствуют
68	3.1.6	3.1.7	82°15.2`	51.19	данные отсутствуют	данные отсутствуют	данные отсутствуют
69	3.1.7	3.1.8	79°29.3`	54.82	данные отсутствуют	данные отсутствуют	данные отсутствуют
70	3.1.8	3.1.9	76°39.3`	78.85	данные отсутствуют	данные отсутствуют	данные отсутствуют
71	3.1.9	3.1.10	72°15.0`	71.12	данные отсутствуют	данные отсутствуют	данные отсутствуют
72	3.1.10	3.1.11	74°4.0`	71.87	данные отсутствуют	данные отсутствуют	данные отсутствуют
73	3.1.11	3.1.12	80°22.3`	42.63	данные отсутствуют	данные отсутствуют	данные отсутствуют
74	3.1.12	3.1.13	83°58.9`	75.55	данные отсутствуют	данные отсутствуют	данные отсутствуют
75	3.1.13	3.1.14	93°39.8`	43.05	данные отсутствуют	данные отсутствуют	данные отсутствуют
76	3.1.14	3.1.15	95°7.6`	48.24	данные отсутствуют	данные отсутствуют	данные отсутствуют
77	3.1.15	3.1.16	96°12.7`	25.88	данные отсутствуют	данные отсутствуют	данные отсутствуют
78	3.1.16	3.1.17	103°57.4`	22.76	данные отсутствуют	данные отсутствуют	данные отсутствуют
79	3.1.17	3.1.18	116°32.8`	13.13	данные отсутствуют	данные отсутствуют	данные отсутствуют
80	3.1.18	3.1.19	146°21.7`	43.58	данные отсутствуют	данные отсутствуют	данные отсутствуют



ДОКУМЕНТ ПОДПИСАН
ЭЛЕКТРОННОЙ ПОДПИСЬЮ

Сертификат: 00BV056B7401CB38D2B3576ACDC8425108

Владелец: ФЕДЕРАЛЬНАЯ СЛУЖБА ГОСУДАРСТВЕННОЙ

РЕГИСТРАЦИИ, КАДАСТРА И КАРТОГРАФИИ

Действителен: с 27.06.2023 по 19.09.2024

полное наименование должности

инициалы, фамилия

Земельный участок

вид объекта недвижимости

Лист № 4 раздела 3.1

Всего листов раздела 3.1: 42

Всего разделов: 8

Всего листов выписки: 171

17.02.2024г. № КУВИ-001/2024-49605946

Кадастровый номер:

47:01:0000000:50786

1	2	3	4	5	6	7	8
81	3.1.19	3.1.20	141°12.2`	40.11	данные отсутствуют	данные отсутствуют	данные отсутствуют
82	3.1.20	3.1.21	131°29.0`	24.67	данные отсутствуют	данные отсутствуют	данные отсутствуют
83	3.1.21	3.1.22	110°28.8`	46.87	данные отсутствуют	данные отсутствуют	данные отсутствуют
84	3.1.22	3.1.23	106°16.5`	41.96	данные отсутствуют	данные отсутствуют	данные отсутствуют
85	3.1.23	3.1.24	102°6.4`	133.22	данные отсутствуют	данные отсутствуют	данные отсутствуют
86	3.1.24	3.1.25	108°45.7`	44.99	данные отсутствуют	данные отсутствуют	данные отсутствуют
87	3.1.25	3.1.26	113°55.0`	44.82	данные отсутствуют	данные отсутствуют	данные отсутствуют
88	3.1.26	3.1.27	119°40.4`	296.58	данные отсутствуют	данные отсутствуют	данные отсутствуют
89	3.1.27	3.1.28	120°44.2`	60.61	данные отсутствуют	данные отсутствуют	данные отсутствуют
90	3.1.28	3.1.29	107°54.8`	54.23	данные отсутствуют	данные отсутствуют	данные отсутствуют
91	3.1.29	3.1.30	98°9.4`	54.55	данные отсутствуют	данные отсутствуют	данные отсутствуют
92	3.1.30	3.1.31	101°1.8`	280.27	данные отсутствуют	данные отсутствуют	данные отсутствуют
93	3.1.31	3.1.32	107°38.6`	62.09	данные отсутствуют	данные отсутствуют	данные отсутствуют
94	3.1.32	3.1.33	108°51.4`	66.77	данные отсутствуют	данные отсутствуют	данные отсутствуют
95	3.1.33	3.1.34	101°50.9`	21.72	данные отсутствуют	данные отсутствуют	данные отсутствуют
96	3.1.34	3.1.35	94°35.7`	46.44	данные отсутствуют	данные отсутствуют	данные отсутствуют
97	3.1.35	3.1.36	90°7.1`	77.55	данные отсутствуют	данные отсутствуют	данные отсутствуют
98	3.1.36	3.1.37	89°1.2`	76.57	данные отсутствуют	данные отсутствуют	данные отсутствуют
99	3.1.37	3.1.38	80°22.8`	117.77	данные отсутствуют	данные отсутствуют	данные отсутствуют
100	3.1.38	3.1.39	82°13.0`	106.18	данные отсутствуют	данные отсутствуют	данные отсутствуют
101	3.1.39	3.1.40	85°5.7`	78.02	данные отсутствуют	данные отсутствуют	данные отсутствуют
102	3.1.40	3.1.41	89°36.6`	49.9	данные отсутствуют	данные отсутствуют	данные отсутствуют
103	3.1.41	3.1.42	108°36.0`	98.51	данные отсутствуют	данные отсутствуют	данные отсутствуют
104	3.1.42	3.1.43	103°12.4`	112.23	данные отсутствуют	данные отсутствуют	данные отсутствуют
105	3.1.43	3.1.44	122°2.8`	46.59	данные отсутствуют	данные отсутствуют	данные отсутствуют
106	3.1.44	3.1.45	121°52.9`	47.79	данные отсутствуют	данные отсутствуют	данные отсутствуют
107	3.1.45	3.1.46	118°12.3`	42.65	данные отсутствуют	данные отсутствуют	данные отсутствуют
108	3.1.46	3.1.47	120°7.6`	76.91	данные отсутствуют	данные отсутствуют	данные отсутствуют
109	3.1.47	3.1.48	141°32.2`	26.83	данные отсутствуют	данные отсутствуют	данные отсутствуют



ДОКУМЕНТ ПОДПИСАН
ЭЛЕКТРОННОЙ ПОДПИСЬЮ

Сертификат: 00BV056B7401CB38D2B3576ACDC8425108

Владелец: ФЕДЕРАЛЬНАЯ СЛУЖБА ГОСУДАРСТВЕННОЙ

РЕГИСТРАЦИИ, КАДАСТРА И КАРТОГРАФИИ

Действителен: с 27.06.2023 по 19.09.2024

полное наименование должности

инициалы, фамилия

Земельный участок

вид объекта недвижимости

Лист № 5 раздела 3.1

Всего листов раздела 3.1: 42

Всего разделов: 8

Всего листов выписки: 171

17.02.2024г. № КУВИ-001/2024-49605946

Кадастровый номер:

47:01:0000000:50786

1	2	3	4	5	6	7	8
110	3.1.48	3.1.49	144°42.8'	30.05	данные отсутствуют	данные отсутствуют	данные отсутствуют
111	3.1.49	3.1.50	130°59.5'	19.73	данные отсутствуют	данные отсутствуют	данные отсутствуют
112	3.1.50	3.1.51	122°53.7'	39.55	данные отсутствуют	данные отсутствуют	данные отсутствуют
113	3.1.51	3.1.52	121°16.0'	40.92	данные отсутствуют	данные отсутствуют	данные отсутствуют
114	3.1.52	3.1.53	129°35.8'	37.09	данные отсутствуют	данные отсутствуют	данные отсутствуют
115	3.1.53	3.1.54	133°27.1'	94.41	данные отсутствуют	данные отсутствуют	данные отсутствуют
116	3.1.54	3.1.55	128°32.6'	81.06	данные отсутствуют	данные отсутствуют	данные отсутствуют
117	3.1.55	3.1.56	124°26.0'	76.47	данные отсутствуют	данные отсутствуют	данные отсутствуют
118	3.1.56	3.1.57	131°38.8'	43.88	данные отсутствуют	данные отсутствуют	данные отсутствуют
119	3.1.57	3.1.58	148°34.7'	220.51	данные отсутствуют	данные отсутствуют	данные отсутствуют
120	3.1.58	3.1.59	152°15.5'	45.97	данные отсутствуют	данные отсутствуют	данные отсутствуют
121	3.1.59	3.1.60	152°53.3'	92.98	данные отсутствуют	данные отсутствуют	данные отсутствуют
122	3.1.60	3.1.61	152°2.7'	92.01	данные отсутствуют	данные отсутствуют	данные отсутствуют
123	3.1.61	3.1.62	159°3.3'	42.61	данные отсутствуют	данные отсутствуют	данные отсутствуют
124	3.1.62	3.1.63	161°39.0'	21.38	данные отсутствуют	47:01:0000000:50397	адрес отсутствует
125	3.1.63	3.1.64	161°6.8'	19.25	данные отсутствуют	47:01:0000000:50397	адрес отсутствует
126	3.1.64	3.1.65	161°11.6'	38.59	данные отсутствуют	данные отсутствуют	данные отсутствуют
127	3.1.65	3.1.66	167°47.0'	115.77	данные отсутствуют	данные отсутствуют	данные отсутствуют
128	3.1.66	3.1.67	167°48.0'	85.51	данные отсутствуют	данные отсутствуют	данные отсутствуют
129	3.1.67	3.1.68	163°58.4'	98.09	данные отсутствуют	данные отсутствуют	данные отсутствуют
130	3.1.68	3.1.69	169°29.5'	46.99	данные отсутствуют	данные отсутствуют	данные отсутствуют
131	3.1.69	3.1.70	173°44.9'	56.76	данные отсутствуют	данные отсутствуют	данные отсутствуют
132	3.1.70	3.1.71	177°40.2'	65.93	данные отсутствуют	данные отсутствуют	данные отсутствуют
133	3.1.71	3.1.72	182°52.0'	44.6	данные отсутствуют	данные отсутствуют	данные отсутствуют
134	3.1.72	3.1.73	187°28.9'	39.78	данные отсутствуют	данные отсутствуют	данные отсутствуют
135	3.1.73	3.1.74	175°44.8'	47.2	данные отсутствуют	данные отсутствуют	данные отсутствуют
136	3.1.74	3.1.75	172°21.1'	22.39	данные отсутствуют	данные отсутствуют	данные отсутствуют
137	3.1.75	3.1.76	163°8.3'	30.75	данные отсутствуют	данные отсутствуют	данные отсутствуют
138	3.1.76	3.1.77	158°25.9'	63.93	данные отсутствуют	данные отсутствуют	данные отсутствуют



ДОКУМЕНТ ПОДПИСАН
ЭЛЕКТРОННОЙ ПОДПИСЬЮ

Сертификат: 00BV056B7401CB38D2B3576ACDC8425108

Владелец: ФЕДЕРАЛЬНАЯ СЛУЖБА ГОСУДАРСТВЕННОЙ

РЕГИСТРАЦИИ, КАДАСТРА И КАРТОГРАФИИ

Действителен: с 27.06.2023 по 19.09.2024

полное наименование должности

инициалы, фамилия

Земельный участок

вид объекта недвижимости

Лист № 6 раздела 3.1

Всего листов раздела 3.1: 42

Всего разделов: 8

Всего листов выписки: 171

17.02.2024г. № КУВИ-001/2024-49605946

Кадастровый номер:

47:01:0000000:50786

1	2	3	4	5	6	7	8
139	3.1.77	3.1.78	155°38.9'	138.82	данные отсутствуют	данные отсутствуют	данные отсутствуют
140	3.1.78	3.1.79	147°31.0'	14.88	данные отсутствуют	данные отсутствуют	данные отсутствуют
141	3.1.79	3.1.80	140°3.5'	56.21	данные отсутствуют	данные отсутствуют	данные отсутствуют
142	3.1.80	3.1.81	136°11.6'	29.21	данные отсутствуют	данные отсутствуют	данные отсутствуют
143	3.1.81	3.1.82	140°57.7'	51.6	данные отсутствуют	данные отсутствуют	данные отсутствуют
144	3.1.82	3.1.83	148°58.5'	33.88	данные отсутствуют	данные отсутствуют	данные отсутствуют
145	3.1.83	3.1.84	151°30.2'	41.82	данные отсутствуют	данные отсутствуют	данные отсутствуют
146	3.1.84	3.1.85	154°58.8'	79.47	данные отсутствуют	данные отсутствуют	данные отсутствуют
147	3.1.85	3.1.86	157°2.0'	128.83	данные отсутствуют	данные отсутствуют	данные отсутствуют
148	3.1.86	3.1.87	156°16.6'	64.75	данные отсутствуют	данные отсутствуют	данные отсутствуют
149	3.1.87	3.1.88	158°16.5'	52.63	данные отсутствуют	данные отсутствуют	данные отсутствуют
150	3.1.88	3.1.89	156°0.7'	50.15	данные отсутствуют	данные отсутствуют	данные отсутствуют
151	3.1.89	3.1.90	154°22.7'	46.74	данные отсутствуют	данные отсутствуют	данные отсутствуют
152	3.1.90	3.1.91	144°34.9'	49.57	данные отсутствуют	данные отсутствуют	данные отсутствуют
153	3.1.91	3.1.92	142°20.2'	117.17	данные отсутствуют	данные отсутствуют	данные отсутствуют
154	3.1.92	3.1.93	136°57.7'	76.84	данные отсутствуют	данные отсутствуют	данные отсутствуют
155	3.1.93	3.1.94	135°17.2'	73.46	данные отсутствуют	данные отсутствуют	данные отсутствуют
156	3.1.94	3.1.95	132°18.9'	56.46	данные отсутствуют	данные отсутствуют	данные отсутствуют
157	3.1.95	3.1.96	133°4.8'	56.15	данные отсутствуют	данные отсутствуют	данные отсутствуют
158	3.1.96	3.1.97	133°13.9'	25.89	данные отсутствуют	данные отсутствуют	данные отсутствуют
159	3.1.97	3.1.98	137°32.0'	32.47	данные отсутствуют	данные отсутствуют	данные отсутствуют
160	3.1.98	3.1.99	135°4.0'	74.19	данные отсутствуют	данные отсутствуют	данные отсутствуют
161	3.1.99	3.1.100	132°44.6'	91.25	данные отсутствуют	данные отсутствуют	данные отсутствуют
162	3.1.100	3.1.101	133°14.8'	63.52	данные отсутствуют	данные отсутствуют	данные отсутствуют
163	3.1.101	3.1.102	133°3.4'	65.86	данные отсутствуют	данные отсутствуют	данные отсутствуют
164	3.1.102	3.1.103	135°15.8'	64.79	данные отсутствуют	данные отсутствуют	данные отсутствуют
165	3.1.103	3.1.104	136°16.6'	41.26	данные отсутствуют	данные отсутствуют	данные отсутствуют
166	3.1.104	3.1.105	134°42.1'	94.74	данные отсутствуют	данные отсутствуют	данные отсутствуют
167	3.1.105	3.1.106	129°40.7'	26	данные отсутствуют	данные отсутствуют	данные отсутствуют



ДОКУМЕНТ ПОДПИСАН
ЭЛЕКТРОННОЙ ПОДПИСЬЮ

Сертификат: 00BV056B7401CB38D2B3576ACDC8425108

Владелец: ФЕДЕРАЛЬНАЯ СЛУЖБА ГОСУДАРСТВЕННОЙ

РЕГИСТРАЦИИ, КАДАСТРА И КАРТОГРАФИИ

Действителен: с 27.06.2023 по 19.09.2024

полное наименование должности

инициалы, фамилия

Земельный участок

вид объекта недвижимости

Лист № 7 раздела 3.1

Всего листов раздела 3.1: 42

Всего разделов: 8

Всего листов выписки: 171

17.02.2024г. № КУВИ-001/2024-49605946

Кадастровый номер:

47:01:0000000:50786

1	2	3	4	5	6	7	8
168	3.1.106	3.1.107	126°52.4'	92.89	данные отсутствуют	данные отсутствуют	данные отсутствуют
169	3.1.107	3.1.108	126°15.2'	78.5	данные отсутствуют	данные отсутствуют	данные отсутствуют
170	3.1.108	3.1.109	124°45.4'	78.41	данные отсутствуют	данные отсутствуют	данные отсутствуют
171	3.1.109	3.1.110	126°24.5'	67.97	данные отсутствуют	данные отсутствуют	данные отсутствуют
172	3.1.110	3.1.111	129°16.0'	80.33	данные отсутствуют	данные отсутствуют	данные отсутствуют
173	3.1.111	3.1.112	129°43.6'	79.31	данные отсутствуют	данные отсутствуют	данные отсутствуют
174	3.1.112	3.1.113	135°30.0'	77.77	данные отсутствуют	данные отсутствуют	данные отсутствуют
175	3.1.113	3.1.114	134°16.9'	58.01	данные отсутствуют	данные отсутствуют	данные отсутствуют
176	3.1.114	3.1.115	139°37.1'	27.92	данные отсутствуют	данные отсутствуют	данные отсутствуют
177	3.1.115	3.1.116	150°52.3'	53.7	данные отсутствуют	данные отсутствуют	данные отсутствуют
178	3.1.116	3.1.117	155°39.6'	73.03	данные отсутствуют	данные отсутствуют	данные отсутствуют
179	3.1.117	3.1.118	162°20.0'	67.94	данные отсутствуют	данные отсутствуют	данные отсутствуют
180	3.1.118	3.1.119	168°55.6'	47.48	данные отсутствуют	данные отсутствуют	данные отсутствуют
181	3.1.119	3.1.120	172°48.4'	30.82	данные отсутствуют	данные отсутствуют	данные отсутствуют
182	3.1.120	3.1.121	175°7.9'	26.4	данные отсутствуют	данные отсутствуют	данные отсутствуют
183	3.1.121	3.1.122	175°25.0'	22.52	данные отсутствуют	данные отсутствуют	данные отсутствуют
184	3.1.122	3.1.123	173°22.6'	23.06	данные отсутствуют	данные отсутствуют	данные отсутствуют
185	3.1.123	3.1.124	170°57.5'	45.94	данные отсутствуют	данные отсутствуют	данные отсутствуют
186	3.1.124	3.1.125	179°7.0'	43.48	данные отсутствуют	данные отсутствуют	данные отсутствуют
187	3.1.125	3.1.126	191°49.7'	57.52	данные отсутствуют	данные отсутствуют	данные отсутствуют
188	3.1.126	3.1.127	197°55.1'	62.57	данные отсутствуют	данные отсутствуют	данные отсутствуют
189	3.1.127	3.1.128	200°59.2'	68.88	данные отсутствуют	данные отсутствуют	данные отсутствуют
190	3.1.128	3.1.129	199°39.7'	44.31	данные отсутствуют	данные отсутствуют	данные отсутствуют
191	3.1.129	3.1.130	198°25.3'	27.18	данные отсутствуют	данные отсутствуют	данные отсутствуют
192	3.1.130	3.1.131	200°48.7'	73.26	данные отсутствуют	данные отсутствуют	данные отсутствуют
193	3.1.131	3.1.132	199°35.5'	36.17	данные отсутствуют	данные отсутствуют	данные отсутствуют
194	3.1.132	3.1.133	194°30.6'	35.8	данные отсутствуют	данные отсутствуют	данные отсутствуют
195	3.1.133	3.1.134	185°18.8'	28.08	данные отсутствуют	данные отсутствуют	данные отсутствуют
196	3.1.134	3.1.135	174°32.4'	38.46	данные отсутствуют	данные отсутствуют	данные отсутствуют



ДОКУМЕНТ ПОДПИСАН
ЭЛЕКТРОННОЙ ПОДПИСЬЮ

Сертификат: 00BV056B7401CB38D2B3576ACDC8425108

Владелец: ФЕДЕРАЛЬНАЯ СЛУЖБА ГОСУДАРСТВЕННОЙ

РЕГИСТРАЦИИ, КАДАСТРА И КАРТОГРАФИИ

Действителен: с 27.06.2023 по 19.09.2024

полное наименование должности

инициалы, фамилия

Земельный участок

вид объекта недвижимости

Лист № 8 раздела 3.1

Всего листов раздела 3.1: 42

Всего разделов: 8

Всего листов выписки: 171

17.02.2024г. № КУВИ-001/2024-49605946

Кадастровый номер:

47:01:0000000:50786

1	2	3	4	5	6	7	8
197	3.1.135	3.1.136	166°23.3'	57.28	данные отсутствуют	данные отсутствуют	данные отсутствуют
198	3.1.136	3.1.137	164°5.5'	95.77	данные отсутствуют	данные отсутствуют	данные отсутствуют
199	3.1.136	3.1.136			данные отсутствуют	47:01:1314001:3928	данные отсутствуют
200	3.1.137	3.1.138	164°43.8'	95.72	данные отсутствуют	данные отсутствуют	данные отсутствуют
201	3.1.138	3.1.139	168°10.0'	46.08	данные отсутствуют	данные отсутствуют	данные отсутствуют
202	3.1.139	3.1.140	174°49.0'	72.4	данные отсутствуют	данные отсутствуют	данные отсутствуют
203	3.1.140	3.1.141	178°23.6'	53.88	данные отсутствуют	данные отсутствуют	данные отсутствуют
204	3.1.141	3.1.142	177°17.5'	58.18	данные отсутствуют	данные отсутствуют	данные отсутствуют
205	3.1.142	3.1.143	173°10.9'	59.71	данные отсутствуют	данные отсутствуют	данные отсутствуют
206	3.1.143	3.1.144	160°36.0'	31.91	данные отсутствуют	данные отсутствуют	данные отсутствуют
207	3.1.144	3.1.145	148°51.3'	29.23	данные отсутствуют	данные отсутствуют	данные отсутствуют
208	3.1.145	3.1.146	145°13.9'	186.13	данные отсутствуют	данные отсутствуют	данные отсутствуют
209	3.1.146	3.1.147	150°18.4'	38.92	данные отсутствуют	данные отсутствуют	данные отсутствуют
210	3.1.147	3.1.148	153°51.4'	67.34	данные отсутствуют	данные отсутствуют	данные отсутствуют
211	3.1.148	3.1.149	157°12.4'	62.36	данные отсутствуют	данные отсутствуют	данные отсутствуют
212	3.1.149	3.1.150	157°54.2'	37.19	данные отсутствуют	данные отсутствуют	данные отсутствуют
213	3.1.150	3.1.151	160°19.1'	42.87	данные отсутствуют	данные отсутствуют	данные отсутствуют
214	3.1.151	3.1.152	162°18.8'	37.32	данные отсутствуют	данные отсутствуют	данные отсутствуют
215	3.1.152	3.1.153	158°0.1'	115.25	данные отсутствуют	данные отсутствуют	данные отсутствуют
216	3.1.153	3.1.154	161°58.8'	71.24	данные отсутствуют	данные отсутствуют	данные отсутствуют
217	3.1.154	3.1.155	156°46.4'	60.58	данные отсутствуют	данные отсутствуют	данные отсутствуют
218	3.1.155	3.1.156	150°0.5'	56.11	данные отсутствуют	данные отсутствуют	данные отсутствуют
219	3.1.156	3.1.157	149°3.5'	31.29	данные отсутствуют	данные отсутствуют	данные отсутствуют
220	3.1.157	3.1.158	151°5.6'	37.42	данные отсутствуют	данные отсутствуют	данные отсутствуют
221	3.1.158	3.1.159	154°16.0'	43.8	данные отсутствуют	данные отсутствуют	данные отсутствуют
222	3.1.159	3.1.160	163°15.6'	61.49	данные отсутствуют	данные отсутствуют	данные отсутствуют
223	3.1.160	3.1.161	164°44.9'	30.98	данные отсутствуют	данные отсутствуют	данные отсутствуют
224	3.1.161	3.1.162	169°22.4'	99.94	данные отсутствуют	данные отсутствуют	данные отсутствуют
225	3.1.162	3.1.163	169°57.5'	38.37	данные отсутствуют	данные отсутствуют	данные отсутствуют



ДОКУМЕНТ ПОДПИСАН
ЭЛЕКТРОННОЙ ПОДПИСЬЮ

Сертификат: 00BV056B7401CB38D2B3576ACDC8425108

Владелец: ФЕДЕРАЛЬНАЯ СЛУЖБА ГОСУДАРСТВЕННОЙ

РЕГИСТРАЦИИ, КАДАСТРА И КАРТОГРАФИИ

Действителен: с 27.06.2023 по 19.09.2024

полное наименование должности

инициалы, фамилия

Земельный участок

вид объекта недвижимости

Лист № 9 раздела 3.1

Всего листов раздела 3.1: 42

Всего разделов: 8

Всего листов выписки: 171

17.02.2024г. № КУВИ-001/2024-49605946

Кадастровый номер:

47:01:0000000:50786

1	2	3	4	5	6	7	8
226	3.1.163	3.1.164	176°20.5'	38.56	данные отсутствуют	данные отсутствуют	данные отсутствуют
227	3.1.164	3.1.165	188°0.5'	17.37	данные отсутствуют	данные отсутствуют	данные отсутствуют
228	3.1.165	3.1.166	197°24.6'	83.59	данные отсутствуют	данные отсутствуют	данные отсутствуют
229	3.1.166	3.1.167	198°17.3'	34.42	данные отсутствуют	данные отсутствуют	данные отсутствуют
230	3.1.167	3.1.168	191°31.7'	39.58	данные отсутствуют	данные отсутствуют	данные отсутствуют
231	3.1.168	3.1.169	199°33.9'	94.3	данные отсутствуют	данные отсутствуют	данные отсутствуют
232	3.1.169	3.1.170	197°16.2'	136.83	данные отсутствуют	данные отсутствуют	данные отсутствуют
233	3.1.170	3.1.171	197°53.9'	27.33	данные отсутствуют	данные отсутствуют	данные отсутствуют
234	3.1.171	3.1.172	190°41.0'	26.92	данные отсутствуют	данные отсутствуют	данные отсутствуют
235	3.1.172	3.1.173	191°48.7'	21.25	данные отсутствуют	данные отсутствуют	данные отсутствуют
236	3.1.173	3.1.174	186°49.7'	45.93	данные отсутствуют	данные отсутствуют	данные отсутствуют
237	3.1.174	3.1.175	185°35.2'	65.33	данные отсутствуют	данные отсутствуют	данные отсутствуют
238	3.1.175	3.1.176	189°51.6'	50.22	данные отсутствуют	данные отсутствуют	данные отсутствуют
239	3.1.176	3.1.177	195°59.8'	24.53	данные отсутствуют	данные отсутствуют	данные отсутствуют
240	3.1.177	3.1.178	199°52.1'	90.21	данные отсутствуют	данные отсутствуют	данные отсутствуют
241	3.1.178	3.1.179	198°33.9'	27.92	данные отсутствуют	данные отсутствуют	данные отсутствуют
242	3.1.179	3.1.180	194°47.8'	41.47	данные отсутствуют	данные отсутствуют	данные отсутствуют
243	3.1.180	3.1.181	187°57.5'	29.18	данные отсутствуют	данные отсутствуют	данные отсутствуют
244	3.1.181	3.1.182	179°50.6'	51.4	данные отсутствуют	данные отсутствуют	данные отсутствуют
245	3.1.182	3.1.183	176°34.6'	113.51	данные отсутствуют	данные отсутствуют	данные отсутствуют
246	3.1.183	3.1.184	176°3.7'	82.09	данные отсутствуют	данные отсутствуют	данные отсутствуют
247	3.1.184	3.1.185	186°3.7'	11.36	данные отсутствуют	47:01:1314001:1539	адрес отсутствует
248	3.1.184	3.1.184			данные отсутствуют	47:01:1314001:1540	kochka7878@gmail.com, г.Санкт-Петербург, ул.Яхтенная, д.12, корп.1, кв.121
249	3.1.185	3.1.186	183°20.5'	20.59	данные отсутствуют	47:01:1314001:1539	адрес отсутствует
250	3.1.186	3.1.187	196°10.0'	19.9	данные отсутствуют	данные отсутствуют	данные отсутствуют
251	3.1.187	3.1.188	187°38.7'	150.04	данные отсутствуют	данные отсутствуют	данные отсутствуют
252	3.1.188	3.1.189	187°10.4'	214.77	данные отсутствуют	данные отсутствуют	данные отсутствуют
253	3.1.189	3.1.190	182°48.8'	36.27	данные отсутствуют	данные отсутствуют	данные отсутствуют
254	3.1.190	3.1.191	174°43.5'	16.1	данные отсутствуют	данные отсутствуют	данные отсутствуют



ДОКУМЕНТ ПОДПИСАН
ЭЛЕКТРОННОЙ ПОДПИСЬЮ

Сертификат: 00BV056B7401CB38D2B3576ACDC8425108

Владелец: ФЕДЕРАЛЬНАЯ СЛУЖБА ГОСУДАРСТВЕННОЙ

РЕГИСТРАЦИИ, КАДАСТРА И КАРТОГРАФИИ

Действителен: с 27.06.2023 по 19.09.2024

полное наименование должности

инициалы, фамилия

Земельный участок

вид объекта недвижимости

Лист № 10 раздела 3.1

Всего листов раздела 3.1: 42

Всего разделов: 8

Всего листов выписки: 171

17.02.2024г. № КУВИ-001/2024-49605946

Кадастровый номер:

47:01:0000000:50786

1	2	3	4	5	6	7	8
255	3.1.191	3.1.192	170°34.4'	37.3	данные отсутствуют	данные отсутствуют	данные отсутствуют
256	3.1.192	3.1.193	165°1.3'	45.89	данные отсутствуют	данные отсутствуют	данные отсутствуют
257	3.1.193	3.1.194	165°21.5'	85.97	данные отсутствуют	данные отсутствуют	данные отсутствуют
258	3.1.194	3.1.195	169°33.1'	39.92	данные отсутствуют	данные отсутствуют	данные отсутствуют
259	3.1.195	3.1.196	172°4.1'	48.77	данные отсутствуют	данные отсутствуют	данные отсутствуют
260	3.1.196	3.1.197	171°51.9'	49.26	данные отсутствуют	данные отсутствуют	данные отсутствуют
261	3.1.197	3.1.198	173°3.6'	28.47	данные отсутствуют	данные отсутствуют	данные отсутствуют
262	3.1.198	3.1.199	166°15.2'	179.48	данные отсутствуют	данные отсутствуют	данные отсутствуют
263	3.1.199	3.1.200	175°8.0'	37.72	данные отсутствуют	данные отсутствуют	данные отсутствуют
264	3.1.200	3.1.201	177°39.5'	66.83	данные отсутствуют	данные отсутствуют	данные отсутствуют
265	3.1.201	3.1.202	176°15.1'	130.95	данные отсутствуют	данные отсутствуют	данные отсутствуют
266	3.1.202	3.1.203	177°31.8'	58.93	данные отсутствуют	данные отсутствуют	данные отсутствуют
267	3.1.203	3.1.204	179°7.0'	50.63	данные отсутствуют	данные отсутствуют	данные отсутствуют
268	3.1.204	3.1.205	160°40.5'	9.97	данные отсутствуют	данные отсутствуют	данные отсутствуют
269	3.1.205	3.1.206	181°53.5'	31.5	данные отсутствуют	47:01:1310002:93	111398, Москва г, г. Москва, ул. Перовская, д. 20, кв. 41; 111398, Москва г, г. Москва, ул. Перовская, д. 20, кв. 41
270	3.1.206	3.1.207	185°0.3'	25.79	данные отсутствуют	47:01:1310002:93	111398, Москва г, г. Москва, ул. Перовская, д. 20, кв. 41; 111398, Москва г, г. Москва, ул. Перовская, д. 20, кв. 41
271	3.1.207	3.1.208	187°26.8'	12.81	данные отсутствуют	47:01:1310002:93	111398, Москва г, г. Москва, ул. Перовская, д. 20, кв. 41; 111398, Москва г, г. Москва, ул. Перовская, д. 20, кв. 41
272	3.1.208	3.1.209	206°22.1'	19.59	данные отсутствуют	данные отсутствуют	данные отсутствуют
273	3.1.209	3.1.210	187°4.3'	58	данные отсутствуют	47:01:1310002:53	данные отсутствуют



ДОКУМЕНТ ПОДПИСАН
ЭЛЕКТРОННОЙ ПОДПИСЬЮ

Сертификат: 00BV056B7401CB38D2B3576ACDC8425108

Владелец: ФЕДЕРАЛЬНАЯ СЛУЖБА ГОСУДАРСТВЕННОЙ

РЕГИСТРАЦИИ, КАДАСТРА И КАРТОГРАФИИ

Действителен: с 27.06.2023 по 19.09.2024

полное наименование должности

инициалы, фамилия

Земельный участок

вид объекта недвижимости

Лист № 11 раздела 3.1

Всего листов раздела 3.1: 42

Всего разделов: 8

Всего листов выписки: 171

17.02.2024г. № КУВИ-001/2024-49605946

Кадастровый номер:

47:01:0000000:50786

1	2	3	4	5	6	7	8
274	3.1.210	3.1.211	175°7.6'	43.44	данные отсутствуют	данные отсутствуют	данные отсутствуют
275	3.1.211	3.1.212	180°0.0'	24.61	данные отсутствуют	данные отсутствуют	данные отсутствуют
276	3.1.212	3.1.213	171°45.5'	44.23	данные отсутствуют	данные отсутствуют	данные отсутствуют
277	3.1.213	3.1.214	171°36.3'	82.13	данные отсутствуют	данные отсутствуют	данные отсутствуют
278	3.1.214	3.1.215	168°21.3'	57.67	данные отсутствуют	данные отсутствуют	данные отсутствуют
279	3.1.215	3.1.216	160°14.8'	28.43	данные отсутствуют	данные отсутствуют	данные отсутствуют
280	3.1.216	3.1.217	154°58.0'	44.85	данные отсутствуют	данные отсутствуют	данные отсутствуют
281	3.1.217	3.1.218	148°34.2'	4.01	данные отсутствуют	данные отсутствуют	данные отсутствуют
282	3.1.218	3.1.219	61°56.9'	3.27	данные отсутствуют	данные отсутствуют	данные отсутствуют
283	3.1.219	3.1.220	141°6.9'	14.67	данные отсутствуют	данные отсутствуют	данные отсутствуют
284	3.1.220	3.1.221	227°1.7'	6.19	данные отсутствуют	47:01:1310002:115	адрес отсутствует
285	3.1.221	3.1.222	138°54.0'	0.62	данные отсутствуют	47:01:1310002:115	адрес отсутствует
286	3.1.222	3.1.223	138°28.3'	4.09	данные отсутствуют	47:01:1310002:115	адрес отсутствует
287	3.1.223	3.1.224	137°40.7'	50.1	данные отсутствуют	данные отсутствуют	данные отсутствуют
288	3.1.224	3.1.225	139°11.8'	29.67	данные отсутствуют	47:01:1310002:114	адрес отсутствует
289	3.1.225	3.1.226	141°20.4'	0.06	данные отсутствуют	47:01:1310002:114, 47:01:1310002:48	адрес отсутствует
290	3.1.226	3.1.227	127°58.4'	39.95	данные отсутствуют	47:01:1310002:48	адрес отсутствует
291	3.1.227	3.1.228	29°52.7'	10.6	данные отсутствуют	47:01:1310002:48, 47:01:1310002:49	адрес отсутствует; г. Санкт-Петербург, ул. Циолковского, д. 7, кв. 46
292	3.1.228	3.1.229	121°17.5'	35.12	данные отсутствуют	47:01:1310002:49	г. Санкт-Петербург, ул. Циолковского, д. 7, кв. 46
293	3.1.229	3.1.230	208°46.7'	7.06	данные отсутствуют	47:01:1310002:49, 47:01:1310002:95	г. Санкт-Петербург, ул. Циолковского, д. 7, кв. 46; eefimova55@yandex.ru
294	3.1.230	3.1.231	118°20.9'	35.51	данные отсутствуют	47:01:1310002:95	eefimova55@yandex.ru
295	3.1.231	3.1.232	17°30.2'	6.42	данные отсутствуют	47:01:1310002:95	eefimova55@yandex.ru
296	3.1.232	3.1.233	116°46.5'	54.83	данные отсутствуют	данные отсутствуют	данные отсутствуют
297	3.1.233	3.1.234	122°18.3'	59.91	данные отсутствуют	данные отсутствуют	данные отсутствуют
298	3.1.234	3.1.235	201°42.1'	4.27	данные отсутствуют	47:01:1314001:29	адрес отсутствует
299	3.1.235	3.1.236	121°49.4'	106.09	данные отсутствуют	47:01:1314001:29	адрес отсутствует
300	3.1.236	3.1.237	124°5.7'	73.82	данные отсутствуют	47:01:1314001:29	адрес отсутствует



ДОКУМЕНТ ПОДПИСАН
ЭЛЕКТРОННОЙ ПОДПИСЬЮ

Сертификат: 00BV056B7401CB38D2B3576ACDC8425108

Владелец: ФЕДЕРАЛЬНАЯ СЛУЖБА ГОСУДАРСТВЕННОЙ

РЕГИСТРАЦИИ, КАДАСТРА И КАРТОГРАФИИ

Действителен: с 27.06.2023 по 19.09.2024

полное наименование должности

инициалы, фамилия

Земельный участок

вид объекта недвижимости

Лист № 12 раздела 3.1

Всего листов раздела 3.1: 42

Всего разделов: 8

Всего листов выписки: 171

17.02.2024г. № КУВИ-001/2024-49605946

Кадастровый номер:

47:01:0000000:50786

1	2	3	4	5	6	7	8
301	3.1.237	3.1.238	128°11.5'	31.97	данные отсутствуют	данные отсутствуют	данные отсутствуют
302	3.1.238	3.1.239	123°32.1'	49.31	данные отсутствуют	данные отсутствуют	данные отсутствуют
303	3.1.239	3.1.240	281°50.8'	23.48	данные отсутствуют	данные отсутствуют	данные отсутствуют
304	3.1.240	3.1.241	300°0.1'	10.82	данные отсутствуют	данные отсутствуют	данные отсутствуют
305	3.1.241	3.1.242	210°1.4'	4.6	данные отсутствуют	данные отсутствуют	данные отсутствуют
306	3.1.242	3.1.243	120°0.5'	10.28	данные отсутствуют	данные отсутствуют	данные отсутствуют
307	3.1.243	3.1.244	101°41.2'	38.86	данные отсутствуют	данные отсутствуют	данные отсутствуют
308	3.1.244	3.1.245	111°48.9'	45.96	данные отсутствуют	данные отсутствуют	данные отсутствуют
309	3.1.245	3.1.246	107°1.7'	18.95	данные отсутствуют	данные отсутствуют	данные отсутствуют
310	3.1.246	3.1.247	182°22.2'	22.73	данные отсутствуют	данные отсутствуют	данные отсутствуют
311	3.1.246	3.1.246			данные отсутствуют	47:01:1310002:113	данные отсутствуют
312	3.1.247	3.1.248	287°0.8'	25.22	данные отсутствуют	данные отсутствуют	данные отсутствуют
313	3.1.248	3.1.249	289°46.1'	37.9	данные отсутствуют	данные отсутствуют	данные отсутствуют
314	3.1.249	3.1.250	298°48.8'	36.48	данные отсутствуют	данные отсутствуют	данные отсутствуют
315	3.1.250	3.1.251	304°35.8'	42.06	данные отсутствуют	данные отсутствуют	данные отсутствуют
316	3.1.251	3.1.252	308°32.6'	80.69	данные отсутствуют	данные отсутствуют	данные отсутствуют
317	3.1.252	3.1.253	303°24.8'	95.65	данные отсутствуют	данные отсутствуют	данные отсутствуют
318	3.1.253	3.1.254	299°50.2'	40.9	данные отсутствуют	данные отсутствуют	данные отсутствуют
319	3.1.254	3.1.255	302°17.8'	52.93	данные отсутствуют	данные отсутствуют	данные отсутствуют
320	3.1.255	3.1.256	297°57.0'	94.9	данные отсутствуют	данные отсутствуют	данные отсутствуют
321	3.1.256	3.1.257	302°29.6'	74.87	данные отсутствуют	данные отсутствуют	данные отсутствуют
322	3.1.257	3.1.258	311°16.7'	13.95	данные отсутствуют	данные отсутствуют	данные отсутствуют
323	3.1.258	3.1.259	316°58.3'	40.71	данные отсутствуют	данные отсутствуют	данные отсутствуют
324	3.1.259	3.1.260	323°13.1'	62.93	данные отсутствуют	данные отсутствуют	данные отсутствуют
325	3.1.260	3.1.261	332°45.3'	36.94	данные отсутствуют	данные отсутствуют	данные отсутствуют
326	3.1.261	3.1.262	340°16.1'	31.43	данные отсутствуют	данные отсутствуют	данные отсутствуют
327	3.1.262	3.1.263	348°20.8'	59.75	данные отсутствуют	данные отсутствуют	данные отсутствуют
328	3.1.263	3.1.264	351°36.0'	82.97	данные отсутствуют	данные отсутствуют	данные отсутствуют
329	3.1.264	3.1.265	351°44.8'	45.62	данные отсутствуют	данные отсутствуют	данные отсутствуют



ДОКУМЕНТ ПОДПИСАН
ЭЛЕКТРОННОЙ ПОДПИСЬЮ

Сертификат: 00BV056B7401CB38D2B3576ACDC8425108

Владелец: ФЕДЕРАЛЬНАЯ СЛУЖБА ГОСУДАРСТВЕННОЙ

РЕГИСТРАЦИИ, КАДАСТРА И КАРТОГРАФИИ

Действителен: с 27.06.2023 по 19.09.2024

полное наименование должности

инициалы, фамилия

Земельный участок

вид объекта недвижимости

Лист № 13 раздела 3.1

Всего листов раздела 3.1: 42

Всего разделов: 8

Всего листов выписки: 171

17.02.2024г. № КУВИ-001/2024-49605946

Кадастровый номер:

47:01:0000000:50786

1	2	3	4	5	6	7	8
330	3.1.265	3.1.266	0°0.0'	26.67	данные отсутствуют	данные отсутствуют	данные отсутствуют
331	3.1.266	3.1.267	1°51.2'	55.02	данные отсутствуют	данные отсутствуют	данные отсутствуют
332	3.1.267	3.1.268	8°11.3'	34.4	данные отсутствуют	данные отсутствуют	данные отсутствуют
333	3.1.268	3.1.269	3°46.2'	108.27	данные отсутствуют	данные отсутствуют	данные отсутствуют
334	3.1.269	3.1.270	359°6.6'	50.23	данные отсутствуют	данные отсутствуют	данные отсутствуют
335	3.1.270	3.1.271	357°31.9'	58.49	данные отсутствуют	данные отсутствуют	данные отсутствуют
336	3.1.271	3.1.272	356°14.9'	130.68	данные отсутствуют	данные отсутствуют	данные отсутствуют
337	3.1.272	3.1.273	357°40.0'	66.79	данные отсутствуют	данные отсутствуют	данные отсутствуют
338	3.1.273	3.1.274	355°8.0'	35.6	данные отсутствуют	данные отсутствуют	данные отсутствуют
339	3.1.274	3.1.275	346°14.8'	178.92	данные отсутствуют	данные отсутствуют	данные отсутствуют
340	3.1.275	3.1.276	353°3.8'	29.65	данные отсутствуют	данные отсутствуют	данные отсутствуют
341	3.1.276	3.1.277	351°52.2'	49.64	данные отсутствуют	данные отсутствуют	данные отсутствуют
342	3.1.277	3.1.278	352°5.3'	47.23	данные отсутствуют	данные отсутствуют	данные отсутствуют
343	3.1.278	3.1.279	349°34.1'	39.49	данные отсутствуют	данные отсутствуют	данные отсутствуют
344	3.1.279	3.1.280	345°21.8'	83.26	данные отсутствуют	данные отсутствуют	данные отсутствуют
345	3.1.280	3.1.281	345°5.3'	49.2	данные отсутствуют	данные отсутствуют	данные отсутствуют
346	3.1.281	3.1.282	350°34.6'	38.48	данные отсутствуют	данные отсутствуют	данные отсутствуют
347	3.1.282	3.1.283	354°40.5'	18.32	данные отсутствуют	данные отсутствуют	данные отсутствуют
348	3.1.283	3.1.284	2°49.1'	38.43	данные отсутствуют	данные отсутствуют	данные отсутствуют
349	3.1.284	3.1.285	7°10.3'	216.18	данные отсутствуют	данные отсутствуют	данные отсутствуют
350	3.1.285	3.1.286	7°52.7'	176.57	данные отсутствуют	данные отсутствуют	данные отсутствуют
351	3.1.286	3.1.287	2°10.7'	34.19	данные отсутствуют	данные отсутствуют	данные отсутствуют
352	3.1.286	3.1.286			данные отсутствуют	47:01:1310001:415	адрес отсутствует
353	3.1.287	3.1.288	356°46.9'	181.71	данные отсутствуют	данные отсутствуют	данные отсутствуют
354	3.1.288	3.1.289	359°53.8'	54.9	данные отсутствуют	данные отсутствуют	данные отсутствуют
355	3.1.289	3.1.290	7°58.2'	31.3	данные отсутствуют	данные отсутствуют	данные отсутствуют
356	3.1.290	3.1.291	14°47.6'	43.63	данные отсутствуют	данные отсутствуют	данные отсутствуют
357	3.1.291	3.1.292	18°34.9'	28.62	данные отсутствуют	данные отсутствуют	данные отсутствуют
358	3.1.292	3.1.293	19°51.1'	90.2	данные отсутствуют	данные отсутствуют	данные отсутствуют



ДОКУМЕНТ ПОДПИСАН
ЭЛЕКТРОННОЙ ПОДПИСЬЮ

Сертификат: 00BV056B7401CB38D2B3576ACDC8425108

Владелец: ФЕДЕРАЛЬНАЯ СЛУЖБА ГОСУДАРСТВЕННОЙ

РЕГИСТРАЦИИ, КАДАСТРА И КАРТОГРАФИИ

Действителен: с 27.06.2023 по 19.09.2024

полное наименование должности

инициалы, фамилия

Земельный участок

вид объекта недвижимости

Лист № 14 раздела 3.1

Всего листов раздела 3.1: 42

Всего разделов: 8

Всего листов выписки: 171

17.02.2024г. № КУВИ-001/2024-49605946

Кадастровый номер:

47:01:0000000:50786

1	2	3	4	5	6	7	8
359	3.1.293	3.1.294	16°1.1'	22.36	данные отсутствуют	данные отсутствуют	данные отсутствуют
360	3.1.294	3.1.295	9°51.2'	48.21	данные отсутствуют	данные отсутствуют	данные отсутствуют
361	3.1.295	3.1.296	5°35.0'	64.75	данные отсутствуют	данные отсутствуют	данные отсутствуют
362	3.1.296	3.1.297	6°49.5'	47.12	данные отсутствуют	данные отсутствуют	данные отсутствуют
363	3.1.297	3.1.298	11°48.2'	21.61	данные отсутствуют	данные отсутствуют	данные отсутствуют
364	3.1.298	3.1.299	10°47.5'	28.79	данные отсутствуют	данные отсутствуют	данные отсутствуют
365	3.1.299	3.1.300	17°53.2'	28.39	данные отсутствуют	данные отсутствуют	данные отсутствуют
366	3.1.300	3.1.301	14°59.0'	52.68	данные отсутствуют	данные отсутствуют	данные отсутствуют
367	3.1.301	3.1.302	22°14.0'	31.5	данные отсутствуют	47:01:1310001:57	г.Санкт-Петербург, просп.Светлановский, д.72, корп.1, кв.37
368	3.1.301	3.1.301			данные отсутствуют	47:01:1310001:444	адрес отсутствует
369	3.1.302	3.1.303	7°42.7'	1.94	данные отсутствуют	47:01:1310001:1395	г. Санкт-Петербург, ул. Афонская, д. 24, к. 3, литера. А, кв. 118
370	3.1.303	3.1.304	23°26.8'	8.22	данные отсутствуют	47:01:1310001:1395	г. Санкт-Петербург, ул. Афонская, д. 24, к. 3, литера. А, кв. 118
371	3.1.304	3.1.305	22°34.8'	21.04	данные отсутствуют	47:01:1310001:1395	г. Санкт-Петербург, ул. Афонская, д. 24, к. 3, литера. А, кв. 118
372	3.1.305	3.1.306	15°44.1'	39.6	данные отсутствуют	47:01:1310001:186	адрес отсутствует
373	3.1.306	3.1.307	17°45.5'	81.73	данные отсутствуют	данные отсутствуют	данные отсутствуют
374	3.1.307	3.1.308	15°53.8'	28.99	данные отсутствуют	47:01:1310001:327	адрес отсутствует
375	3.1.307	3.1.307			данные отсутствуют	47:01:1310001:289	г.Москва, ул.Новороссийская, д.21, кв.36
376	3.1.308	3.1.309	337°38.4'	1.52	данные отсутствуют	данные отсутствуют	данные отсутствуют
377	3.1.309	3.1.310	16°15.6'	32	данные отсутствуют	47:01:1310001:159	г.Санкт-Петербург, ул.Гороховая, д.3, кв.13; адрес отсутствует
378	3.1.310	3.1.311	16°16.0'	27.42	данные отсутствуют	47:01:1310001:426	адрес отсутствует
379	3.1.311	3.1.312	21°29.9'	13.32	данные отсутствуют	данные отсутствуют	данные отсутствуют
380	3.1.312	3.1.313	98°2.2'	6.08	данные отсутствуют	данные отсутствуют	данные отсутствуют
381	3.1.313	3.1.314	12°58.1'	21.74	данные отсутствуют	данные отсутствуют	данные отсутствуют
382	3.1.314	3.1.315	294°36.1'	5.09	данные отсутствуют	данные отсутствуют	данные отсутствуют
383	3.1.315	3.1.316	18°0.8'	23.67	данные отсутствуют	данные отсутствуют	данные отсутствуют



ДОКУМЕНТ ПОДПИСАН
ЭЛЕКТРОННОЙ ПОДПИСЬЮ

Сертификат: 00BV056B7401CB38D2B3576ACDC8425108

Владелец: ФЕДЕРАЛЬНАЯ СЛУЖБА ГОСУДАРСТВЕННОЙ

РЕГИСТРАЦИИ, КАДАСТРА И КАРТОГРАФИИ

Действителен: с 27.06.2023 по 19.09.2024

полное наименование должности

инициалы, фамилия

Земельный участок

вид объекта недвижимости

Лист № 15 раздела 3.1

Всего листов раздела 3.1: 42

Всего разделов: 8

Всего листов выписки: 171

17.02.2024г. № КУВИ-001/2024-49605946

Кадастровый номер:

47:01:0000000:50786

1	2	3	4	5	6	7	8
384	3.1.316	3.1.317	8°2.8'	14.43	данные отсутствуют	данные отсутствуют	данные отсутствуют
385	3.1.317	3.1.318	356°5.2'	33.99	данные отсутствуют	данные отсутствуют	данные отсутствуют
386	3.1.318	3.1.319	349°57.3'	37.49	данные отсутствуют	данные отсутствуют	данные отсутствуют
387	3.1.319	3.1.320	347°34.0'	46.77	данные отсутствуют	данные отсутствуют	данные отсутствуют
388	3.1.320	3.1.321	350°33.1'	55.98	данные отсутствуют	данные отсутствуют	данные отсутствуют
389	3.1.320	3.1.320			данные отсутствуют	47:01:1310001:332, 47:01:1310001:350	адрес отсутствует; Ленинградская область, Выборгский район, п.ст. Приветнинское, ул. Военных строителей, д.3, кв.36
390	3.1.321	3.1.322	344°44.7'	26.22	данные отсутствуют	данные отсутствуют	данные отсутствуют
391	3.1.322	3.1.323	343°18.1'	58.99	данные отсутствуют	данные отсутствуют	данные отсутствуют
392	3.1.323	3.1.324	334°13.6'	41.44	данные отсутствуют	данные отсутствуют	данные отсутствуют
393	3.1.324	3.1.325	330°25.5'	36.79	данные отсутствуют	данные отсутствуют	данные отсутствуют
394	3.1.325	3.1.326	340°0.6'	27.26	данные отсутствуют	47:01:1310001:268	адрес отсутствует
395	3.1.326	3.1.327	258°5.3'	5.04	данные отсутствуют	данные отсутствуют	данные отсутствуют
396	3.1.327	3.1.328	330°22.2'	25.34	данные отсутствуют	данные отсутствуют	данные отсутствуют
397	3.1.328	3.1.329	330°22.1'	25.59	данные отсутствуют	данные отсутствуют	данные отсутствуют
398	3.1.329	3.1.330	330°47.7'	57.18	данные отсутствуют	47:01:1310001:330	адрес отсутствует
399	3.1.330	3.1.331	343°52.2'	66.77	данные отсутствуют	данные отсутствуют	данные отсутствуют
400	3.1.331	3.1.332	338°56.3'	242.47	данные отсутствуют	данные отсутствуют	данные отсутствуют
401	3.1.332	3.1.333	336°36.0'	68.69	данные отсутствуют	данные отсутствуют	данные отсутствуют
402	3.1.333	3.1.334	332°53.3'	85.47	данные отсутствуют	данные отсутствуют	данные отсутствуют
403	3.1.334	3.1.335	324°59.3'	133.02	данные отсутствуют	данные отсутствуют	данные отсутствуют
404	3.1.335	3.1.336	330°22.0'	71.51	данные отсутствуют	данные отсутствуют	данные отсутствуют
405	3.1.336	3.1.337	329°1.3'	33.24	данные отсутствуют	данные отсутствуют	данные отсутствуют
406	3.1.337	3.1.338	340°36.5'	35.03	данные отсутствуют	данные отсутствуют	данные отсутствуют
407	3.1.338	3.1.339	349°38.3'	52.21	данные отсутствуют	данные отсутствуют	данные отсутствуют
408	3.1.339	3.1.340	356°35.4'	14.8	данные отсутствуют	47:01:1314001:2011	адрес отсутствует
409	3.1.340	3.1.341	351°16.3'	7.71	данные отсутствуют	47:01:1314001:2011	адрес отсутствует
410	3.1.341	3.1.342	1°1.4'	48.72	данные отсутствуют	данные отсутствуют	данные отсутствуют
411	3.1.341	3.1.341			данные отсутствуют	47:01:1314001:2010	адрес отсутствует



ДОКУМЕНТ ПОДПИСАН
ЭЛЕКТРОННОЙ ПОДПИСЬЮ

Сертификат: 00BV056B7401CB38D2B3576ACDC8425108

Владелец: ФЕДЕРАЛЬНАЯ СЛУЖБА ГОСУДАРСТВЕННОЙ

РЕГИСТРАЦИИ, КАДАСТРА И КАРТОГРАФИИ

Действителен: с 27.06.2023 по 19.09.2024

полное наименование должности

инициалы, фамилия

Земельный участок

вид объекта недвижимости

Лист № 16 раздела 3.1

Всего листов раздела 3.1: 42

Всего разделов: 8

Всего листов выписки: 171

17.02.2024г. № КУВИ-001/2024-49605946

Кадастровый номер:

47:01:0000000:50786

1	2	3	4	5	6	7	8
412	3.1.342	3.1.343	358°23.6'	53.85	данные отсутствуют	данные отсутствуют	данные отсутствуют
413	3.1.343	3.1.344	354°50.8'	69.69	данные отсутствуют	данные отсутствуют	данные отсутствуют
414	3.1.344	3.1.345	348°9.2'	44.32	данные отсутствуют	данные отсутствуют	данные отсутствуют
415	3.1.345	3.1.346	344°43.3'	94.83	данные отсутствуют	данные отсутствуют	данные отсутствуют
416	3.1.346	3.1.347	344°5.8'	96.13	данные отсутствуют	данные отсутствуют	данные отсутствуют
417	3.1.347	3.1.348	346°24.3'	59.22	данные отсутствуют	данные отсутствуют	данные отсутствуют
418	3.1.348	3.1.349	354°38.3'	42.7	данные отсутствуют	данные отсутствуют	данные отсутствуют
419	3.1.349	3.1.350	5°24.4'	32.15	данные отсутствуют	данные отсутствуют	данные отсутствуют
420	3.1.350	3.1.351	14°31.6'	38.19	данные отсутствуют	данные отсутствуют	данные отсутствуют
421	3.1.351	3.1.352	19°34.6'	37.13	данные отсутствуют	данные отсутствуют	данные отсутствуют
422	3.1.352	3.1.353	20°48.5'	73.02	данные отсутствуют	данные отсутствуют	данные отсутствуют
423	3.1.353	3.1.354	18°27.3'	26.98	данные отсутствуют	данные отсутствуют	данные отсутствуют
424	3.1.354	3.1.355	19°39.7'	44.88	данные отсутствуют	данные отсутствуют	данные отсутствуют
425	3.1.355	3.1.356	20°59.1'	68.39	данные отсутствуют	данные отсутствуют	данные отсутствуют
426	3.1.356	3.1.357	17°55.7'	61.11	данные отсутствуют	данные отсутствуют	данные отсутствуют
427	3.1.357	3.1.358	11°50.0'	54.42	данные отсутствуют	данные отсутствуют	данные отсутствуют
428	3.1.358	3.1.359	358°54.5'	38.35	данные отсутствуют	данные отсутствуют	данные отсутствуют
429	3.1.359	3.1.360	350°57.2'	45.22	данные отсутствуют	данные отсутствуют	данные отсутствуют
430	3.1.360	3.1.361	353°22.8'	23.94	данные отсутствуют	данные отсутствуют	данные отсутствуют
431	3.1.361	3.1.362	355°24.4'	22.85	данные отсутствуют	данные отсутствуют	данные отсутствуют
432	3.1.362	3.1.363	355°9.0'	25.9	данные отсутствуют	данные отсутствуют	данные отсутствуют
433	3.1.363	3.1.364	352°47.5'	30.13	данные отсутствуют	данные отсутствуют	данные отсутствуют
434	3.1.364	3.1.365	348°55.8'	44.9	данные отсутствуют	данные отсутствуют	данные отсутствуют
435	3.1.365	3.1.366	342°20.4'	65.47	данные отсутствуют	данные отсутствуют	данные отсутствуют
436	3.1.366	3.1.367	335°39.5'	70.67	данные отсутствуют	данные отсутствуют	данные отсутствуют
437	3.1.367	3.1.368	330°53.8'	50.6	данные отсутствуют	данные отсутствуют	данные отсутствуют
438	3.1.368	3.1.369	319°37.4'	24.91	данные отсутствуют	данные отсутствуют	данные отсутствуют
439	3.1.369	3.1.370	314°16.8'	57.38	данные отсутствуют	данные отсутствуют	данные отсутствуют
440	3.1.370	3.1.371	315°31.4'	76.52	данные отсутствуют	данные отсутствуют	данные отсутствуют



ДОКУМЕНТ ПОДПИСАН
ЭЛЕКТРОННОЙ ПОДПИСЬЮ

Сертификат: 00BV056B7401CB38D2B3576ACDC8425108

Владелец: ФЕДЕРАЛЬНАЯ СЛУЖБА ГОСУДАРСТВЕННОЙ

РЕГИСТРАЦИИ, КАДАСТРА И КАРТОГРАФИИ

Действителен: с 27.06.2023 по 19.09.2024

полное наименование должности

инициалы, фамилия

Земельный участок

вид объекта недвижимости

Лист № 17 раздела 3.1

Всего листов раздела 3.1: 42

Всего разделов: 8

Всего листов выписки: 171

17.02.2024г. № КУВИ-001/2024-49605946

Кадастровый номер:

47:01:0000000:50786

1	2	3	4	5	6	7	8
441	3.1.371	3.1.372	309°43.7'	78.34	данные отсутствуют	данные отсутствуют	данные отсутствуют
442	3.1.372	3.1.373	309°15.7'	79.69	данные отсутствуют	данные отсутствуют	данные отсутствуют
443	3.1.373	3.1.374	306°24.7'	67.29	данные отсутствуют	данные отсутствуют	данные отсутствуют
444	3.1.374	3.1.375	304°44.6'	77.92	данные отсутствуют	данные отсутствуют	данные отсутствуют
445	3.1.375	3.1.376	306°15.4'	79.03	данные отсутствуют	данные отсутствуют	данные отсутствуют
446	3.1.376	3.1.377	306°53.0'	93.95	данные отсутствуют	данные отсутствуют	данные отсутствуют
447	3.1.377	3.1.378	309°39.7'	26.82	данные отсутствуют	данные отсутствуют	данные отсутствуют
448	3.1.378	3.1.379	314°41.2'	96.7	данные отсутствуют	данные отсутствуют	данные отсутствуют
449	3.1.379	3.1.380	316°16.9'	41.09	данные отсутствуют	данные отсутствуют	данные отсутствуют
450	3.1.380	3.1.381	315°15.2'	64.11	данные отсутствуют	данные отсутствуют	данные отсутствуют
451	3.1.381	3.1.382	313°3.0'	65.26	данные отсутствуют	данные отсутствуют	данные отсутствуют
452	3.1.382	3.1.383	313°15.8'	64.38	данные отсутствуют	данные отсутствуют	данные отсутствуют
453	3.1.383	3.1.384	312°43.9'	90.4	данные отсутствуют	данные отсутствуют	данные отсутствуют
454	3.1.384	3.1.385	315°2.9'	75.82	данные отсутствуют	данные отсутствуют	данные отсутствуют
455	3.1.385	3.1.386	317°32.9'	31.96	данные отсутствуют	данные отсутствуют	данные отсутствуют
456	3.1.386	3.1.387	313°15.1'	25.01	данные отсутствуют	данные отсутствуют	данные отсутствуют
457	3.1.387	3.1.388	313°4.4'	55.98	данные отсутствуют	данные отсутствуют	данные отсутствуют
458	3.1.388	3.1.389	312°18.8'	56.89	данные отсутствуют	данные отсутствуют	данные отсутствуют
459	3.1.389	3.1.390	315°17.3'	74.34	данные отсутствуют	данные отсутствуют	данные отсутствуют
460	3.1.390	3.1.391	316°58.2'	77.95	данные отсутствуют	данные отсутствуют	данные отсутствуют
461	3.1.391	3.1.392	322°19.6'	119.05	данные отсутствуют	данные отсутствуют	данные отсутствуют
462	3.1.392	3.1.393	324°34.8'	51.71	данные отсутствуют	данные отсутствуют	данные отсутствуют
463	3.1.393	3.1.394	334°23.0'	48.94	данные отсутствуют	данные отсутствуют	данные отсутствуют
464	3.1.394	3.1.395	335°59.6'	50.88	данные отсутствуют	данные отсутствуют	данные отсутствуют
465	3.1.395	3.1.396	338°16.5'	53.06	данные отсутствуют	данные отсутствуют	данные отсутствуют
466	3.1.396	3.1.397	336°16.1'	63.98	данные отсутствуют	данные отсутствуют	данные отсутствуют
467	3.1.397	3.1.398	337°1.9'	128.95	данные отсутствуют	данные отсутствуют	данные отсутствуют
468	3.1.398	3.1.399	334°59.6'	77.76	данные отсутствуют	данные отсутствуют	данные отсутствуют
469	3.1.399	3.1.400	331°30.8'	41.1	данные отсутствуют	данные отсутствуют	данные отсутствуют



ДОКУМЕНТ ПОДПИСАН
ЭЛЕКТРОННОЙ ПОДПИСЬЮ

Сертификат: 00BV056B7401CB38D2B3576ACDC8425108

Владелец: ФЕДЕРАЛЬНАЯ СЛУЖБА ГОСУДАРСТВЕННОЙ

РЕГИСТРАЦИИ, КАДАСТРА И КАРТОГРАФИИ

Действителен: с 27.06.2023 по 19.09.2024

полное наименование должности

инициалы, фамилия

Земельный участок

вид объекта недвижимости

Лист № 18 раздела 3.1

Всего листов раздела 3.1: 42

Всего разделов: 8

Всего листов выписки: 171

17.02.2024г. № КУВИ-001/2024-49605946

Кадастровый номер:

47:01:0000000:50786

1	2	3	4	5	6	7	8
470	3.1.400	3.1.401	328°58.5'	32.21	данные отсутствуют	данные отсутствуют	данные отсутствуют
471	3.1.401	3.1.402	320°56.1'	48.56	данные отсутствуют	данные отсутствуют	данные отсутствуют
472	3.1.402	3.1.403	316°11.2'	29	данные отсутствуют	данные отсутствуют	данные отсутствуют
473	3.1.403	3.1.404	320°4.3'	58.96	данные отсутствуют	данные отсутствуют	данные отсутствуют
474	3.1.404	3.1.405	327°30.8'	17.43	данные отсутствуют	данные отсутствуют	данные отсутствуют
475	3.1.405	3.1.406	335°38.5'	141.19	данные отсутствуют	данные отсутствуют	данные отсутствуют
476	3.1.406	3.1.407	338°26.7'	65.24	данные отсутствуют	данные отсутствуют	данные отсутствуют
477	3.1.407	3.1.408	343°6.2'	33.44	данные отсутствуют	данные отсутствуют	данные отсутствуют
478	3.1.408	3.1.409	352°22.9'	24.44	данные отсутствуют	данные отсутствуют	данные отсутствуют
479	3.1.409	3.1.410	355°50.2'	50.96	данные отсутствуют	данные отсутствуют	данные отсутствуют
480	3.1.410	3.1.411	7°29.4'	40.66	данные отсутствуют	данные отсутствуют	данные отсутствуют
481	3.1.411	3.1.412	2°51.0'	43.04	данные отсутствуют	данные отсутствуют	данные отсутствуют
482	3.1.412	3.1.413	357°39.9'	63.58	данные отсутствуют	данные отсутствуют	данные отсутствуют
483	3.1.413	3.1.414	353°44.9'	55.46	данные отсутствуют	данные отсутствуют	данные отсутствуют
484	3.1.414	3.1.415	349°29.2'	45.11	данные отсутствуют	данные отсутствуют	данные отсутствуют
485	3.1.415	3.1.416	343°58.9'	97.78	данные отсутствуют	данные отсутствуют	данные отсутствуют
486	3.1.416	3.1.417	347°47.9'	86.21	данные отсутствуют	данные отсутствуют	данные отсутствуют
487	3.1.417	3.1.418	347°46.7'	114.78	данные отсутствуют	данные отсутствуют	данные отсутствуют
488	3.1.418	3.1.419	342°14.9'	33.91	данные отсутствуют	данные отсутствуют	данные отсутствуют
489	3.1.419	3.1.420	341°7.6'	47.98	данные отсутствуют	данные отсутствуют	данные отсутствуют
490	3.1.420	3.1.421	338°6.7'	36.53	данные отсутствуют	данные отсутствуют	данные отсутствуют
491	3.1.421	3.1.422	332°0.9'	90.06	данные отсутствуют	данные отсутствуют	данные отсутствуют
492	3.1.422	3.1.423	332°53.4'	93.61	данные отсутствуют	данные отсутствуют	данные отсутствуют
493	3.1.423	3.1.424	332°14.3'	45.43	данные отсутствуют	данные отсутствуют	данные отсутствуют
494	3.1.424	3.1.425	328°37.3'	215.52	данные отсутствуют	данные отсутствуют	данные отсутствуют
495	3.1.425	3.1.426	311°38.7'	39.88	данные отсутствуют	данные отсутствуют	данные отсутствуют
496	3.1.426	3.1.427	304°26.5'	75.87	данные отсутствуют	данные отсутствуют	данные отсутствуют
497	3.1.427	3.1.428	308°32.2'	82.79	данные отсутствуют	данные отсутствуют	данные отсутствуют
498	3.1.428	3.1.429	313°27.0'	94.62	данные отсутствуют	данные отсутствуют	данные отсутствуют



ДОКУМЕНТ ПОДПИСАН
ЭЛЕКТРОННОЙ ПОДПИСЬЮ

Сертификат: 00BV056B7401CB38D2B3576ACDC8425108

Владелец: ФЕДЕРАЛЬНАЯ СЛУЖБА ГОСУДАРСТВЕННОЙ

РЕГИСТРАЦИИ, КАДАСТРА И КАРТОГРАФИИ

Действителен: с 27.06.2023 по 19.09.2024

полное наименование должности

инициалы, фамилия

Земельный участок

вид объекта недвижимости

Лист № 19 раздела 3.1

Всего листов раздела 3.1: 42

Всего разделов: 8

Всего листов выписки: 171

17.02.2024г. № КУВИ-001/2024-49605946

Кадастровый номер:

47:01:0000000:50786

1	2	3	4	5	6	7	8
499	3.1.429	3.1.430	309°35.5`	34.74	данные отсутствуют	данные отсутствуют	данные отсутствуют
500	3.1.430	3.1.431	301°17.0`	39.63	данные отсутствуют	данные отсутствуют	данные отсутствуют
501	3.1.431	3.1.432	302°54.0`	41.42	данные отсутствуют	данные отсутствуют	данные отсутствуют
502	3.1.432	3.1.433	311°0.1`	23.93	данные отсутствуют	данные отсутствуют	данные отсутствуют
503	3.1.433	3.1.434	324°40.8`	32.09	данные отсутствуют	данные отсутствуют	данные отсутствуют
504	3.1.434	3.1.435	321°32.0`	23.12	данные отсутствуют	данные отсутствуют	данные отсутствуют
505	3.1.435	3.1.436	299°49.7`	70.68	данные отсутствуют	данные отсутствуют	данные отсутствуют
506	3.1.436	3.1.437	298°13.4`	43.71	данные отсутствуют	данные отсутствуют	данные отсутствуют
507	3.1.437	3.1.438	301°53.0`	49.02	данные отсутствуют	данные отсутствуют	данные отсутствуют
508	3.1.438	3.1.439	302°22.9`	41.79	данные отсутствуют	данные отсутствуют	данные отсутствуют
509	3.1.439	3.1.440	283°11.9`	110.28	данные отсутствуют	данные отсутствуют	данные отсутствуют
510	3.1.440	3.1.441	288°35.7`	95.96	данные отсутствуют	данные отсутствуют	данные отсутствуют
511	3.1.441	3.1.442	269°35.7`	45.32	данные отсутствуют	данные отсутствуют	данные отсутствуют
512	3.1.442	3.1.443	265°6.1`	76.6	данные отсутствуют	данные отсутствуют	данные отсутствуют
513	3.1.443	3.1.444	262°13.1`	105.32	данные отсутствуют	данные отсутствуют	данные отсутствуют
514	3.1.444	3.1.445	260°22.2`	118.96	данные отсутствуют	данные отсутствуют	данные отсутствуют
515	3.1.445	3.1.446	269°1.3`	78.51	данные отсутствуют	данные отсутствуют	данные отсутствуют
516	3.1.446	3.1.447	270°7.4`	78.62	данные отсутствуют	данные отсутствуют	данные отсутствуют
517	3.1.447	3.1.448	274°34.9`	48.7	данные отсутствуют	данные отсутствуют	данные отсутствуют
518	3.1.448	3.1.449	281°50.3`	24.47	данные отсутствуют	данные отсутствуют	данные отсутствуют
519	3.1.449	3.1.450	288°51.2`	67.89	данные отсутствуют	данные отсутствуют	данные отсутствуют
520	3.1.450	3.1.451	287°38.6`	60.51	данные отсутствуют	данные отсутствуют	данные отсутствуют
521	3.1.451	3.1.452	281°2.3`	277.95	данные отсутствуют	данные отсутствуют	данные отсутствуют
522	3.1.452	3.1.453	278°15.9`	57.04	данные отсутствуют	данные отсутствуют	данные отсутствуют
523	3.1.453	3.1.454	287°54.2`	57.97	данные отсутствуют	данные отсутствуют	данные отсутствуют
524	3.1.454	3.1.455	300°44.8`	62.92	данные отсутствуют	данные отсутствуют	данные отсутствуют
525	3.1.455	3.1.456	299°40.5`	295.05	данные отсутствуют	данные отсутствуют	данные отсутствуют
526	3.1.456	3.1.457	293°55.5`	42.91	данные отсутствуют	данные отсутствуют	данные отсутствуют
527	3.1.457	3.1.458	288°45.3`	42.49	данные отсутствуют	данные отсутствуют	данные отсутствуют



ДОКУМЕНТ ПОДПИСАН
ЭЛЕКТРОННОЙ ПОДПИСЬЮ

Сертификат: 00BV056B7401CB38D2B3576ACDC8425108

Владелец: ФЕДЕРАЛЬНАЯ СЛУЖБА ГОСУДАРСТВЕННОЙ

РЕГИСТРАЦИИ, КАДАСТРА И КАРТОГРАФИИ

Действителен: с 27.06.2023 по 19.09.2024

полное наименование должности

инициалы, фамилия

Земельный участок

вид объекта недвижимости

Лист № 20 раздела 3.1

Всего листов раздела 3.1: 42

Всего разделов: 8

Всего листов выписки: 171

17.02.2024г. № КУВИ-001/2024-49605946

Кадастровый номер:

47:01:0000000:50786

1	2	3	4	5	6	7	8
528	3.1.458	3.1.459	282°7.7'	133.32	данные отсутствуют	данные отсутствуют	данные отсутствуют
529	3.1.459	3.1.460	286°16.8'	43.23	данные отсутствуют	данные отсутствуют	данные отсутствуют
530	3.1.460	3.1.461	290°29.0'	51.75	данные отсутствуют	данные отсутствуют	данные отсутствуют
531	3.1.461	3.1.462	311°28.7'	30.62	данные отсутствуют	данные отсутствуют	данные отсутствуют
532	3.1.462	3.1.463	321°12.4'	42.97	данные отсутствуют	данные отсутствуют	данные отсутствуют
533	3.1.463	3.1.464	326°21.5'	38.7	данные отсутствуют	данные отсутствуют	данные отсутствуют
534	3.1.464	3.1.465	286°30.5'	23.61	данные отсутствуют	данные отсутствуют	данные отсутствуют
535	3.1.465	3.1.466	276°13.0'	24.19	данные отсутствуют	данные отсутствуют	данные отсутствуют
536	3.1.466	3.1.467	275°8.6'	47.74	данные отсутствуют	данные отсутствуют	данные отсутствуют
537	3.1.467	3.1.468	273°39.5'	40.91	данные отсутствуют	данные отсутствуют	данные отсутствуют
538	3.1.468	3.1.469	263°59.0'	72.98	данные отсутствуют	данные отсутствуют	данные отсутствуют
539	3.1.469	3.1.470	260°21.6'	40.73	данные отсутствуют	данные отсутствуют	данные отсутствуют
540	3.1.470	3.1.471	254°4.2'	70.32	данные отсутствуют	данные отсутствуют	данные отсутствуют
541	3.1.471	3.1.472	252°14.6'	71.61	данные отсутствуют	данные отсутствуют	данные отсутствуют
542	3.1.472	3.1.473	256°39.4'	80.25	данные отсутствуют	данные отсутствуют	данные отсутствуют
543	3.1.473	3.1.474	259°30.4'	55.89	данные отсутствуют	данные отсутствуют	данные отсутствуют
544	3.1.474	3.1.475	262°15.1'	51.18	данные отсутствуют	данные отсутствуют	данные отсутствуют
545	3.1.475	3.1.476	259°31.0'	62.6	данные отсутствуют	данные отсутствуют	данные отсутствуют
546	3.1.476	3.1.477	257°58.4'	50.01	данные отсутствуют	данные отсутствуют	данные отсутствуют
547	3.1.477	3.1.478	262°47.9'	47.55	данные отсутствуют	данные отсутствуют	данные отсутствуют
548	3.1.478	3.1.479	268°35.0'	44.48	данные отсутствуют	данные отсутствуют	данные отсутствуют
549	3.1.479	3.1.480	278°9.1'	66.65	данные отсутствуют	данные отсутствуют	данные отсутствуют
550	3.1.480	3.1.1	12°50.2'	22.01	данные отсутствуют	47:01:1318001:421	данные отсутствуют
551	3.1.480	3.1.480			данные отсутствуют	47:01:1318001:473(3)	адрес отсутствует
552	4.1.1	4.1.2	107°21.2'	50.46	данные отсутствуют	данные отсутствуют	данные отсутствуют
553	4.1.2	4.1.3	115°51.0'	72.41	данные отсутствуют	данные отсутствуют	данные отсутствуют
554	4.1.3	4.1.4	125°24.5'	25.34	данные отсутствуют	данные отсутствуют	данные отсутствуют
555	4.1.4	4.1.5	127°13.9'	36.82	данные отсутствуют	данные отсутствуют	данные отсутствуют
556	4.1.5	4.1.6	134°59.3'	33.17	данные отсутствуют	данные отсутствуют	данные отсутствуют



ДОКУМЕНТ ПОДПИСАН
ЭЛЕКТРОННОЙ ПОДПИСЬЮ

Сертификат: 00BV056B7401CB38D2B3576ACDC8425108

Владелец: ФЕДЕРАЛЬНАЯ СЛУЖБА ГОСУДАРСТВЕННОЙ

РЕГИСТРАЦИИ, КАДАСТРА И КАРТОГРАФИИ

Действителен: с 27.06.2023 по 19.09.2024

полное наименование должности

инициалы, фамилия

Земельный участок

вид объекта недвижимости

Лист № 21 раздела 3.1

Всего листов раздела 3.1: 42

Всего разделов: 8

Всего листов выписки: 171

17.02.2024г. № КУВИ-001/2024-49605946

Кадастровый номер:

47:01:0000000:50786

1	2	3	4	5	6	7	8
557	4.1.6	4.1.7	143°10.7'	66.06	данные отсутствуют	данные отсутствуют	данные отсутствуют
558	4.1.7	4.1.8	142°30.4'	129.43	данные отсутствуют	данные отсутствуют	данные отсутствуют
559	4.1.8	4.1.9	140°23.7'	90.48	данные отсутствуют	данные отсутствуют	данные отсутствуют
560	4.1.9	4.1.10	137°47.8'	83.04	данные отсутствуют	данные отсутствуют	данные отсутствуют
561	4.1.10	4.1.11	129°33.9'	79.88	данные отсутствуют	данные отсутствуют	данные отсутствуют
562	4.1.11	4.1.12	120°20.5'	67.62	данные отсутствуют	данные отсутствуют	данные отсутствуют
563	4.1.12	4.1.13	115°2.8'	103.32	данные отсутствуют	данные отсутствуют	данные отсутствуют
564	4.1.13	4.1.14	107°28.8'	63.72	данные отсутствуют	данные отсутствуют	данные отсутствуют
565	4.1.14	4.1.15	98°37.6'	57.86	данные отсутствуют	данные отсутствуют	данные отсутствуют
566	4.1.15	4.1.16	96°56.3'	45.52	данные отсутствуют	данные отсутствуют	данные отсутствуют
567	4.1.16	4.1.17	95°11.4'	38.25	данные отсутствуют	данные отсутствуют	данные отсутствуют
568	4.1.17	4.1.18	84°3.1'	67.55	данные отсутствуют	данные отсутствуют	данные отсутствуют
569	4.1.18	4.1.19	81°12.1'	71.65	данные отсутствуют	данные отсутствуют	данные отсутствуют
570	4.1.19	4.1.20	67°25.4'	78.51	данные отсутствуют	данные отсутствуют	данные отсутствуют
571	4.1.20	4.1.21	59°45.0'	42.24	данные отсутствуют	данные отсутствуют	данные отсутствуют
572	4.1.21	4.1.22	58°22.4'	45.46	данные отсутствуют	данные отсутствуют	данные отсутствуют
573	4.1.22	4.1.23	73°20.0'	40.17	данные отсутствуют	данные отсутствуют	данные отсутствуют
574	4.1.23	4.1.24	85°56.6'	51.89	данные отсутствуют	данные отсутствуют	данные отсутствуют
575	4.1.24	4.1.25	95°45.1'	58.78	данные отсутствуют	данные отсутствуют	данные отсутствуют
576	4.1.25	4.1.26	98°28.6'	45.32	данные отсутствуют	данные отсутствуют	данные отсутствуют
577	4.1.26	4.1.27	94°47.6'	26.56	данные отсутствуют	данные отсутствуют	данные отсутствуют
578	4.1.27	4.1.28	95°36.2'	60.12	данные отсутствуют	данные отсутствуют	данные отсутствуют
579	4.1.28	4.1.29	97°51.8'	151.96	данные отсутствуют	данные отсутствуют	данные отсутствуют
580	4.1.29	4.1.30	95°53.5'	99.17	данные отсутствуют	данные отсутствуют	данные отсутствуют
581	4.1.30	4.1.31	89°47.8'	92.92	данные отсутствуют	данные отсутствуют	данные отсутствуют
582	4.1.31	4.1.32	82°32.0'	96.65	данные отсутствуют	данные отсутствуют	данные отсутствуют
583	4.1.32	4.1.33	78°22.1'	84.36	данные отсутствуют	данные отсутствуют	данные отсутствуют
584	4.1.33	4.1.34	78°47.9'	370.01	данные отсутствуют	данные отсутствуют	данные отсутствуют
585	4.1.34	4.1.35	82°30.1'	141.45	данные отсутствуют	данные отсутствуют	данные отсутствуют



ДОКУМЕНТ ПОДПИСАН
ЭЛЕКТРОННОЙ ПОДПИСЬЮ

Сертификат: 00BV056B7401CB38D2B3576ACDC8425108

Владелец: ФЕДЕРАЛЬНАЯ СЛУЖБА ГОСУДАРСТВЕННОЙ

РЕГИСТРАЦИИ, КАДАСТРА И КАРТОГРАФИИ

Действителен: с 27.06.2023 по 19.09.2024

полное наименование должности

инициалы, фамилия

Земельный участок

вид объекта недвижимости

Лист № 22 раздела 3.1

Всего листов раздела 3.1: 42

Всего разделов: 8

Всего листов выписки: 171

17.02.2024г. № КУВИ-001/2024-49605946

Кадастровый номер:

47:01:0000000:50786

1	2	3	4	5	6	7	8
586	4.1.35	4.1.36	90°16.7'	72.12	данные отсутствуют	данные отсутствуют	данные отсутствуют
587	4.1.36	4.1.37	94°56.1'	51.73	данные отсутствуют	данные отсутствуют	данные отсутствуют
588	4.1.37	4.1.38	101°16.1'	61.01	данные отсутствуют	данные отсутствуют	данные отсутствуют
589	4.1.38	4.1.39	106°3.0'	54.11	данные отсутствуют	данные отсутствуют	данные отсутствуют
590	4.1.39	4.1.40	110°12.2'	120.65	данные отсутствуют	данные отсутствуют	данные отсутствуют
591	4.1.40	4.1.41	107°19.7'	93.23	данные отсутствуют	данные отсутствуют	данные отсутствуют
592	4.1.41	4.1.42	113°28.4'	96.3	данные отсутствуют	данные отсутствуют	данные отсутствуют
593	4.1.42	4.1.43	121°49.6'	67.89	данные отсутствуют	данные отсутствуют	данные отсутствуют
594	4.1.43	4.1.44	127°32.9'	90.02	данные отсутствуют	данные отсутствуют	данные отсутствуют
595	4.1.44	4.1.45	134°28.4'	84.56	данные отсутствуют	данные отсутствуют	данные отсутствуют
596	4.1.45	4.1.46	140°34.3'	40.2	данные отсутствуют	данные отсутствуют	данные отсутствуют
597	4.1.46	4.1.47	147°32.2'	125.06	данные отсутствуют	данные отсутствуют	данные отсутствуют
598	4.1.47	4.1.48	150°47.0'	68.76	данные отсутствуют	данные отсутствуют	данные отсутствуют
599	4.1.48	4.1.49	147°59.2'	46.63	данные отсутствуют	данные отсутствуют	данные отсутствуют
600	4.1.49	4.1.50	140°48.2'	45.94	данные отсутствуют	данные отсутствуют	данные отсутствуют
601	4.1.50	4.1.51	134°49.6'	35.22	данные отсутствуют	данные отсутствуют	данные отсутствуют
602	4.1.51	4.1.52	132°35.6'	72.06	данные отсутствуют	данные отсутствуют	данные отсутствуют
603	4.1.52	4.1.53	127°47.9'	64.58	данные отсутствуют	данные отсутствуют	данные отсутствуют
604	4.1.53	4.1.54	120°26.0'	42.88	данные отсутствуют	данные отсутствуют	данные отсутствуют
605	4.1.54	4.1.55	110°26.6'	92.19	данные отсутствуют	данные отсутствуют	данные отсутствуют
606	4.1.55	4.1.56	108°30.8'	83.24	данные отсутствуют	данные отсутствуют	данные отсутствуют
607	4.1.56	4.1.57	104°8.3'	105.87	данные отсутствуют	данные отсутствуют	данные отсутствуют
608	4.1.57	4.1.58	104°32.0'	84.12	данные отсутствуют	данные отсутствуют	данные отсутствуют
609	4.1.58	4.1.59	107°48.4'	55.39	данные отсутствуют	данные отсутствуют	данные отсутствуют
610	4.1.59	4.1.60	115°5.9'	99.3	данные отсутствуют	данные отсутствуют	данные отсутствуют
611	4.1.60	4.1.61	123°5.3'	149.51	данные отсутствуют	данные отсутствуют	данные отсутствуют
612	4.1.61	4.1.62	128°53.2'	45.81	данные отсутствуют	данные отсутствуют	данные отсутствуют
613	4.1.62	4.1.63	121°21.9'	31.32	данные отсутствуют	данные отсутствуют	данные отсутствуют
614	4.1.63	4.1.64	117°44.3'	33.6	данные отсутствуют	данные отсутствуют	данные отсутствуют



ДОКУМЕНТ ПОДПИСАН
ЭЛЕКТРОННОЙ ПОДПИСЬЮ

Сертификат: 00BV056B7401CB38D2B3576ACDC8425108

Владелец: ФЕДЕРАЛЬНАЯ СЛУЖБА ГОСУДАРСТВЕННОЙ

РЕГИСТРАЦИИ, КАДАСТРА И КАРТОГРАФИИ

Действителен: с 27.06.2023 по 19.09.2024

полное наименование должности

инициалы, фамилия

Земельный участок

вид объекта недвижимости

Лист № 23 раздела 3.1

Всего листов раздела 3.1: 42

Всего разделов: 8

Всего листов выписки: 171

17.02.2024г. № КУВИ-001/2024-49605946

Кадастровый номер:

47:01:0000000:50786

1	2	3	4	5	6	7	8
615	4.1.64	4.1.65	76°36.5'	12.52	данные отсутствуют	данные отсутствуют	данные отсутствуют
616	4.1.65	4.1.66	114°15.4'	22.2	данные отсутствуют	данные отсутствуют	данные отсутствуют
617	4.1.66	4.1.67	153°46.8'	13.38	данные отсутствуют	данные отсутствуют	данные отсутствуют
618	4.1.67	4.1.68	117°44.8'	66.2	данные отсутствуют	данные отсутствуют	данные отсутствуют
619	4.1.68	4.1.69	116°34.9'	92.61	данные отсутствуют	данные отсутствуют	данные отсутствуют
620	4.1.69	4.1.70	119°57.8'	46.93	данные отсутствуют	данные отсутствуют	данные отсутствуют
621	4.1.70	4.1.71	122°22.6'	50.35	данные отсутствуют	данные отсутствуют	данные отсутствуют
622	4.1.71	4.1.72	126°12.8'	39.07	данные отсутствуют	данные отсутствуют	данные отсутствуют
623	4.1.72	4.1.73	129°7.9'	42.05	данные отсутствуют	данные отсутствуют	данные отсутствуют
624	4.1.73	4.1.74	129°59.6'	23.09	данные отсутствуют	данные отсутствуют	данные отсутствуют
625	4.1.74	4.1.75	134°15.6'	59.68	данные отсутствуют	данные отсутствуют	данные отсутствуют
626	4.1.75	4.1.76	139°57.4'	123.09	данные отсутствуют	данные отсутствуют	данные отсутствуют
627	4.1.76	4.1.77	143°25.7'	53.79	данные отсутствуют	данные отсутствуют	данные отсутствуют
628	4.1.77	4.1.78	141°52.0'	40.99	данные отсутствуют	данные отсутствуют	данные отсутствуют
629	4.1.78	4.1.79	137°6.8'	25.32	данные отсутствуют	данные отсутствуют	данные отсутствуют
630	4.1.79	4.1.80	134°44.6'	58.57	данные отсутствуют	данные отсутствуют	данные отсутствуют
631	4.1.80	4.1.81	125°28.0'	45.29	данные отсутствуют	данные отсутствуют	данные отсутствуют
632	4.1.81	4.1.82	121°19.5'	63.71	данные отсутствуют	данные отсутствуют	данные отсутствуют
633	4.1.82	4.1.83	117°26.0'	45.47	данные отсутствуют	данные отсутствуют	данные отсутствуют
634	4.1.83	4.1.84	109°23.5'	85.45	данные отсутствуют	данные отсутствуют	данные отсутствуют
635	4.1.84	4.1.85	100°24.8'	81.66	данные отсутствуют	данные отсутствуют	данные отсутствуют
636	4.1.85	4.1.86	101°40.3'	68.71	данные отсутствуют	данные отсутствуют	данные отсутствуют
637	4.1.86	4.1.87	101°8.4'	145.96	данные отсутствуют	данные отсутствуют	данные отсутствуют
638	4.1.87	4.1.88	102°43.1'	53.82	данные отсутствуют	данные отсутствуют	данные отсутствуют
639	4.1.88	4.1.89	101°45.1'	101.58	данные отсутствуют	данные отсутствуют	данные отсутствуют
640	4.1.89	4.1.90	101°34.2'	98.92	данные отсутствуют	данные отсутствуют	данные отсутствуют
641	4.1.90	4.1.91	99°33.8'	72.23	данные отсутствуют	данные отсутствуют	данные отсутствуют
642	4.1.91	4.1.92	97°20.3'	214.35	данные отсутствуют	47:01:1629001:3907	адрес отсутствует
643	4.1.92	4.1.93	101°5.9'	147.11	данные отсутствуют	47:01:1629001:3907	адрес отсутствует



ДОКУМЕНТ ПОДПИСАН
ЭЛЕКТРОННОЙ ПОДПИСЬЮ

Сертификат: 00BV056B7401CB38D2B3576ACDC8425108

Владелец: ФЕДЕРАЛЬНАЯ СЛУЖБА ГОСУДАРСТВЕННОЙ

РЕГИСТРАЦИИ, КАДАСТРА И КАРТОГРАФИИ

Действителен: с 27.06.2023 по 19.09.2024

полное наименование должности

инициалы, фамилия

Земельный участок

вид объекта недвижимости

Лист № 24 раздела 3.1

Всего листов раздела 3.1: 42

Всего разделов: 8

Всего листов выписки: 171

17.02.2024г. № КУВИ-001/2024-49605946

Кадастровый номер:

47:01:0000000:50786

1	2	3	4	5	6	7	8
644	4.1.93	4.1.94	102°7.9'	196.56	данные отсутствуют	47:01:1629001:3907	адрес отсутствует
645	4.1.94	4.1.95	101°1.1'	250.17	данные отсутствуют	47:01:1629001:3907	адрес отсутствует
646	4.1.95	4.1.96	358°46.3'	24.25	данные отсутствуют	47:01:1629001:3907	адрес отсутствует
647	4.1.96	4.1.97	91°45.8'	279.31	данные отсутствуют	данные отсутствуют	данные отсутствуют
648	4.1.97	4.1.98	90°50.6'	74.07	данные отсутствуют	данные отсутствуют	данные отсутствуют
649	4.1.98	4.1.99	96°10.0'	93	данные отсутствуют	данные отсутствуют	данные отсутствуют
650	4.1.99	4.1.100	94°13.1'	80.89	данные отсутствуют	данные отсутствуют	данные отсутствуют
651	4.1.100	4.1.101	97°45.5'	67.49	данные отсутствуют	данные отсутствуют	данные отсутствуют
652	4.1.101	4.1.102	106°55.1'	32.03	данные отсутствуют	данные отсутствуют	данные отсутствуют
653	4.1.102	4.1.103	106°53.7'	38.47	данные отсутствуют	данные отсутствуют	данные отсутствуют
654	4.1.103	4.1.104	115°36.1'	47.9	данные отсутствуют	данные отсутствуют	данные отсутствуют
655	4.1.104	4.1.105	115°8.4'	64.54	данные отсутствуют	данные отсутствуют	данные отсутствуют
656	4.1.105	4.1.106	119°33.0'	36.5	данные отсутствуют	данные отсутствуют	данные отсутствуют
657	4.1.106	4.1.107	116°24.3'	39.94	данные отсутствуют	данные отсутствуют	данные отсутствуют
658	4.1.107	4.1.108	118°30.8'	51.58	данные отсутствуют	данные отсутствуют	данные отсутствуют
659	4.1.108	4.1.109	120°50.6'	82.06	данные отсутствуют	данные отсутствуют	данные отсутствуют
660	4.1.109	4.1.110	118°43.7'	70.28	данные отсутствуют	данные отсутствуют	данные отсутствуют
661	4.1.110	4.1.111	112°30.4'	47.52	данные отсутствуют	данные отсутствуют	данные отсутствуют
662	4.1.111	4.1.112	110°25.4'	60.07	данные отсутствуют	данные отсутствуют	данные отсутствуют
663	4.1.112	4.1.113	95°46.0'	83.21	данные отсутствуют	данные отсутствуют	данные отсутствуют
664	4.1.113	4.1.114	92°43.7'	49.36	данные отсутствуют	данные отсутствуют	данные отсутствуют
665	4.1.114	4.1.115	48°25.1'	13.05	данные отсутствуют	данные отсутствуют	данные отсутствуют
666	4.1.115	4.1.116	93°17.6'	28.38	данные отсутствуют	данные отсутствуют	данные отсутствуют
667	4.1.116	4.1.117	125°11.2'	17.22	данные отсутствуют	данные отсутствуют	данные отсутствуют
668	4.1.117	4.1.118	93°39.7'	32.88	данные отсутствуют	данные отсутствуют	данные отсутствуют
669	4.1.118	4.1.119	211°47.7'	5.2	данные отсутствуют	47:01:0000000:50815	адрес отсутствует
670	4.1.119	4.1.120	88°49.4'	37.03	данные отсутствуют	47:01:0000000:50815	адрес отсутствует
671	4.1.120	4.1.121	293°33.4'	8.18	данные отсутствуют	47:01:0000000:50815	адрес отсутствует
672	4.1.121	4.1.122	88°51.1'	85.79	данные отсутствуют	данные отсутствуют	данные отсутствуют



ДОКУМЕНТ ПОДПИСАН
ЭЛЕКТРОННОЙ ПОДПИСЬЮ

Сертификат: 00BV056B7401CB38D2B3576ACDC8425108

Владелец: ФЕДЕРАЛЬНАЯ СЛУЖБА ГОСУДАРСТВЕННОЙ

РЕГИСТРАЦИИ, КАДАСТРА И КАРТОГРАФИИ

Действителен: с 27.06.2023 по 19.09.2024

полное наименование должности

инициалы, фамилия

Земельный участок

вид объекта недвижимости

Лист № 25 раздела 3.1

Всего листов раздела 3.1: 42

Всего разделов: 8

Всего листов выписки: 171

17.02.2024г. № КУВИ-001/2024-49605946

Кадастровый номер:

47:01:0000000:50786

1	2	3	4	5	6	7	8
673	4.1.122	4.1.123	85°33.5'	31.9	данные отсутствуют	данные отсутствуют	данные отсутствуют
674	4.1.123	4.1.124	86°10.4'	103.55	данные отсутствуют	данные отсутствуют	данные отсутствуют
675	4.1.124	4.1.125	87°45.1'	75.73	данные отсутствуют	данные отсутствуют	данные отсутствуют
676	4.1.124	4.1.124			данные отсутствуют	47:01:1629001:2511, 47:01:1629001:340	данные отсутствуют
677	4.1.125	4.1.126	79°45.5'	43.65	данные отсутствуют	данные отсутствуют	данные отсутствуют
678	4.1.126	4.1.127	70°6.0'	59.88	данные отсутствуют	данные отсутствуют	данные отсутствуют
679	4.1.127	4.1.128	72°33.4'	26.49	данные отсутствуют	данные отсутствуют	данные отсутствуют
680	4.1.128	4.1.129	66°22.3'	64.87	данные отсутствуют	данные отсутствуют	данные отсутствуют
681	4.1.129	4.1.130	63°35.4'	188.92	данные отсутствуют	данные отсутствуют	данные отсутствуют
682	4.1.130	4.1.131	66°41.7'	73.93	данные отсутствуют	данные отсутствуют	данные отсутствуют
683	4.1.131	4.1.132	68°46.7'	50.23	данные отсутствуют	данные отсутствуют	данные отсутствуют
684	4.1.132	4.1.133	74°12.4'	38.58	данные отсутствуют	данные отсутствуют	данные отсутствуют
685	4.1.133	4.1.134	82°34.6'	78.8	данные отсутствуют	данные отсутствуют	данные отсутствуют
686	4.1.134	4.1.135	84°56.6'	67.16	данные отсутствуют	данные отсутствуют	данные отсутствуют
687	4.1.135	4.1.136	93°19.1'	109.55	данные отсутствуют	данные отсутствуют	данные отсутствуют
688	4.1.136	4.1.137	94°47.6'	58.65	данные отсутствуют	данные отсутствуют	данные отсутствуют
689	4.1.137	4.1.138	91°2.3'	86.1	данные отсутствуют	данные отсутствуют	данные отсутствуют
690	4.1.138	4.1.139	85°52.1'	23.32	данные отсутствуют	данные отсутствуют	данные отсутствуют
691	4.1.139	4.1.140	82°4.6'	68.54	данные отсутствуют	данные отсутствуют	данные отсутствуют
692	4.1.140	4.1.141	80°40.9'	39.96	данные отсутствуют	данные отсутствуют	данные отсутствуют
693	4.1.141	4.1.142	71°21.5'	85.84	данные отсутствуют	данные отсутствуют	данные отсутствуют
694	4.1.142	4.1.143	69°46.7'	131.2	данные отсутствуют	данные отсутствуют	данные отсутствуют
695	4.1.143	4.1.144	66°37.1'	32.78	данные отсутствуют	данные отсутствуют	данные отсутствуют
696	4.1.144	4.1.145	61°2.4'	137.01	данные отсутствуют	данные отсутствуют	данные отсутствуют
697	4.1.145	4.1.146	62°44.3'	59.56	данные отсутствуют	данные отсутствуют	данные отсутствуют
698	4.1.146	4.1.147	73°52.0'	39.52	данные отсутствуют	данные отсутствуют	данные отсутствуют
699	4.1.147	4.1.148	74°4.1'	41.28	данные отсутствуют	данные отсутствуют	данные отсутствуют
700	4.1.148	4.1.149	87°32.1'	36.03	данные отсутствуют	47:01:1663001:41	адрес отсутствует
701	4.1.149	4.1.150	87°32.0'	36.95	данные отсутствуют	47:01:1663001:42	адрес отсутствует



ДОКУМЕНТ ПОДПИСАН
ЭЛЕКТРОННОЙ ПОДПИСЬЮ

Сертификат: 00ВВ056В7401СВ38D2В3576АСDС8425108

Владелец: ФЕДЕРАЛЬНАЯ СЛУЖБА ГОСУДАРСТВЕННОЙ

РЕГИСТРАЦИИ, КАДАСТРА И КАРТОГРАФИИ

Действителен: с 27.06.2023 по 19.09.2024

полное наименование должности

инициалы, фамилия

Земельный участок

вид объекта недвижимости

Лист № 26 раздела 3.1

Всего листов раздела 3.1: 42

Всего разделов: 8

Всего листов выписки: 171

17.02.2024г. № КУВИ-001/2024-49605946

Кадастровый номер:

47:01:0000000:50786

1	2	3	4	5	6	7	8
702	4.1.150	4.1.151	84°48.6'	49.63	данные отсутствуют	данные отсутствуют	данные отсутствуют
703	4.1.151	4.1.152	91°38.2'	188.78	данные отсутствуют	данные отсутствуют	данные отсутствуют
704	4.1.152	4.1.153	91°58.8'	75.54	данные отсутствуют	данные отсутствуют	данные отсутствуют
705	4.1.153	4.1.154	92°25.0'	151.79	данные отсутствуют	данные отсутствуют	данные отсутствуют
706	4.1.154	4.1.155	92°41.1'	68.3	данные отсутствуют	данные отсутствуют	данные отсутствуют
707	4.1.155	4.1.156	92°50.9'	87.11	данные отсутствуют	данные отсутствуют	данные отсутствуют
708	4.1.156	4.1.157	91°52.6'	159.76	данные отсутствуют	данные отсутствуют	данные отсутствуют
709	4.1.157	4.1.158	93°51.1'	77.7	данные отсутствуют	данные отсутствуют	данные отсутствуют
710	4.1.158	4.1.159	100°33.2'	76.06	данные отсутствуют	данные отсутствуют	данные отсутствуют
711	4.1.159	4.1.160	97°28.6'	156.07	данные отсутствуют	данные отсутствуют	данные отсутствуют
712	4.1.160	4.1.161	97°20.8'	59.29	данные отсутствуют	данные отсутствуют	данные отсутствуют
713	4.1.161	4.1.162	99°32.1'	66.53	данные отсутствуют	данные отсутствуют	данные отсутствуют
714	4.1.162	4.1.163	98°53.9'	209.12	данные отсутствуют	данные отсутствуют	данные отсутствуют
715	4.1.163	4.1.164	98°15.7'	39.46	данные отсутствуют	данные отсутствуют	данные отсутствуют
716	4.1.164	4.1.165	90°0.0'	34.86	данные отсутствуют	данные отсутствуют	данные отсутствуют
717	4.1.165	4.1.166	92°3.2'	79.81	данные отсутствуют	данные отсутствуют	данные отсутствуют
718	4.1.166	4.1.167	90°48.8'	182.38	данные отсутствуют	данные отсутствуют	данные отсутствуют
719	4.1.167	4.1.168	92°59.0'	47.85	данные отсутствуют	данные отсутствуют	данные отсутствуют
720	4.1.168	4.1.169	92°6.1'	53.74	данные отсутствуют	данные отсутствуют	данные отсутствуют
721	4.1.169	4.1.170	95°8.8'	71.24	данные отсутствуют	данные отсутствуют	данные отсутствуют
722	4.1.170	4.1.171	95°22.9'	81.68	данные отсутствуют	данные отсутствуют	данные отсутствуют
723	4.1.171	4.1.172	91°48.5'	61.49	данные отсутствуют	данные отсутствуют	данные отсутствуют
724	4.1.172	4.1.173	87°46.9'	94.28	данные отсутствуют	данные отсутствуют	данные отсутствуют
725	4.1.173	4.1.174	85°47.1'	96.73	данные отсутствуют	данные отсутствуют	данные отсутствуют
726	4.1.174	4.1.175	87°8.6'	92.31	данные отсутствуют	данные отсутствуют	данные отсутствуют
727	4.1.175	4.1.176	86°10.5'	70.46	данные отсутствуют	данные отсутствуют	данные отсутствуют
728	4.1.176	4.1.177	89°12.4'	60.59	данные отсутствуют	данные отсутствуют	данные отсутствуют
729	4.1.177	4.1.178	90°14.6'	117.73	данные отсутствуют	данные отсутствуют	данные отсутствуют
730	4.1.178	4.1.179	93°9.7'	62.36	данные отсутствуют	данные отсутствуют	данные отсутствуют



ДОКУМЕНТ ПОДПИСАН
ЭЛЕКТРОННОЙ ПОДПИСЬЮ

Сертификат: 00BV056B7401CB38D2B3576ACDC8425108

Владелец: ФЕДЕРАЛЬНАЯ СЛУЖБА ГОСУДАРСТВЕННОЙ

РЕГИСТРАЦИИ, КАДАСТРА И КАРТОГРАФИИ

Действителен: с 27.06.2023 по 19.09.2024

полное наименование должности

инициалы, фамилия

Земельный участок

вид объекта недвижимости

Лист № 27 раздела 3.1

Всего листов раздела 3.1: 42

Всего разделов: 8

Всего листов выписки: 171

17.02.2024г. № КУВИ-001/2024-49605946

Кадастровый номер:

47:01:0000000:50786

1	2	3	4	5	6	7	8
731	4.1.179	4.1.180	92°3.0'	40.81	данные отсутствуют	данные отсутствуют	данные отсутствуют
732	4.1.180	4.1.181	97°45.2'	70.57	данные отсутствуют	данные отсутствуют	данные отсутствуют
733	4.1.181	4.1.182	100°2.3'	103.03	данные отсутствуют	данные отсутствуют	данные отсутствуют
734	4.1.182	4.1.183	101°20.1'	185.97	данные отсутствуют	данные отсутствуют	данные отсутствуют
735	4.1.183	4.1.184	100°32.6'	76.01	данные отсутствуют	данные отсутствуют	данные отсутствуют
736	4.1.184	4.1.185	95°33.2'	47.22	данные отсутствуют	данные отсутствуют	данные отсутствуют
737	4.1.185	4.1.186	90°36.8'	51.4	данные отсутствуют	данные отсутствуют	данные отсутствуют
738	4.1.186	4.1.187	85°46.9'	69.61	данные отсутствуют	данные отсутствуют	данные отсутствуют
739	4.1.187	4.1.188	82°47.5'	91.81	данные отсутствуют	данные отсутствуют	данные отсутствуют
740	4.1.188	4.1.189	81°37.8'	124.49	данные отсутствуют	данные отсутствуют	данные отсутствуют
741	4.1.189	4.1.190	81°2.0'	185.48	данные отсутствуют	данные отсутствуют	данные отсутствуют
742	4.1.190	4.1.191	83°45.3'	50.65	данные отсутствуют	данные отсутствуют	данные отсутствуют
743	4.1.191	4.1.192	80°12.4'	93.58	данные отсутствуют	данные отсутствуют	данные отсутствуют
744	4.1.192	4.1.193	84°42.1'	43.53	данные отсутствуют	данные отсутствуют	данные отсутствуют
745	4.1.193	4.1.194	80°55.1'	95.03	данные отсутствуют	данные отсутствуют	данные отсутствуют
746	4.1.194	4.1.195	71°2.2'	32.86	данные отсутствуют	данные отсутствуют	данные отсутствуют
747	4.1.195	4.1.196	61°17.2'	48.33	данные отсутствуют	данные отсутствуют	данные отсутствуют
748	4.1.196	4.1.197	62°53.4'	21.64	данные отсутствуют	данные отсутствуют	данные отсутствуют
749	4.1.197	4.1.198	65°32.3'	73.61	данные отсутствуют	данные отсутствуют	данные отсутствуют
750	4.1.198	4.1.199	70°5.1'	217.54	данные отсутствуют	данные отсутствуют	данные отсутствуют
751	4.1.199	4.1.200	71°42.1'	69.3	данные отсутствуют	данные отсутствуют	данные отсутствуют
752	4.1.200	4.1.201	71°15.4'	179.6	данные отсутствуют	данные отсутствуют	данные отсутствуют
753	4.1.201	4.1.202	73°18.6'	56.58	данные отсутствуют	данные отсутствуют	данные отсутствуют
754	4.1.202	4.1.203	77°33.1'	57.06	данные отсутствуют	данные отсутствуют	данные отсутствуют
755	4.1.203	4.1.204	73°52.1'	113.41	данные отсутствуют	данные отсутствуют	данные отсутствуют
756	4.1.204	4.1.205	70°52.2'	73.27	данные отсутствуют	данные отсутствуют	данные отсутствуют
757	4.1.205	4.1.206	65°50.2'	49.94	данные отсутствуют	данные отсутствуют	данные отсутствуют
758	4.1.206	4.1.207	59°7.9'	65.6	данные отсутствуют	данные отсутствуют	данные отсутствуют
759	4.1.207	4.1.208	57°11.4'	56.69	данные отсутствуют	данные отсутствуют	данные отсутствуют



ДОКУМЕНТ ПОДПИСАН
ЭЛЕКТРОННОЙ ПОДПИСЬЮ

Сертификат: 00BV056B7401CB38D2B3576ACDC8425108

Владелец: ФЕДЕРАЛЬНАЯ СЛУЖБА ГОСУДАРСТВЕННОЙ

РЕГИСТРАЦИИ, КАДАСТРА И КАРТОГРАФИИ

Действителен: с 27.06.2023 по 19.09.2024

полное наименование должности

инициалы, фамилия

Земельный участок

вид объекта недвижимости

Лист № 28 раздела 3.1

Всего листов раздела 3.1: 42

Всего разделов: 8

Всего листов выписки: 171

17.02.2024г. № КУВИ-001/2024-49605946

Кадастровый номер:

47:01:0000000:50786

1	2	3	4	5	6	7	8
760	4.1.208	4.1.209	56°57.8'	70.58	данные отсутствуют	данные отсутствуют	данные отсутствуют
761	4.1.209	4.1.210	60°29.2'	64.35	данные отсутствуют	данные отсутствуют	данные отсутствуют
762	4.1.210	4.1.211	60°9.7'	50.83	данные отсутствуют	данные отсутствуют	данные отсутствуют
763	4.1.211	4.1.212	63°11.0'	46.93	данные отсутствуют	данные отсутствуют	данные отсутствуют
764	4.1.212	4.1.213	63°13.3'	64.86	данные отсутствуют	данные отсутствуют	данные отсутствуют
765	4.1.213	4.1.214	71°52.9'	67.95	данные отсутствуют	данные отсутствуют	данные отсутствуют
766	4.1.214	4.1.215	80°31.7'	55.6	данные отсутствуют	данные отсутствуют	данные отсутствуют
767	4.1.215	4.1.216	85°17.3'	96.65	данные отсутствуют	данные отсутствуют	данные отсутствуют
768	4.1.216	4.1.217	94°13.7'	92.63	данные отсутствуют	данные отсутствуют	данные отсутствуют
769	4.1.217	4.1.218	101°8.9'	250.7	данные отсутствуют	данные отсутствуют	данные отсутствуют
770	4.1.218	4.1.219	98°42.6'	90.6	данные отсутствуют	данные отсутствуют	данные отсутствуют
771	4.1.219	4.1.220	100°29.4'	99.31	данные отсутствуют	данные отсутствуют	данные отсутствуют
772	4.1.220	4.1.221	101°59.0'	97.24	данные отсутствуют	данные отсутствуют	данные отсутствуют
773	4.1.221	4.1.222	98°41.3'	78.57	данные отсутствуют	данные отсутствуют	данные отсутствуют
774	4.1.222	4.1.223	97°52.7'	34.44	данные отсутствуют	данные отсутствуют	данные отсутствуют
775	4.1.223	4.1.224	90°40.3'	149.44	данные отсутствуют	данные отсутствуют	данные отсутствуют
776	4.1.224	4.1.225	87°20.4'	56.02	данные отсутствуют	данные отсутствуют	данные отсутствуют
777	4.1.225	4.1.226	84°11.3'	34.27	данные отсутствуют	данные отсутствуют	данные отсутствуют
778	4.1.226	4.1.227	84°2.3'	30.33	данные отсутствуют	данные отсутствуют	данные отсутствуют
779	4.1.227	4.1.228	89°16.4'	174.48	данные отсутствуют	данные отсутствуют	данные отсутствуют
780	4.1.228	4.1.229	88°4.6'	97.37	данные отсутствуют	данные отсутствуют	данные отсутствуют
781	4.1.229	4.1.230	85°35.0'	126.23	данные отсутствуют	данные отсутствуют	данные отсутствуют
782	4.1.230	4.1.231	82°3.0'	49.09	данные отсутствуют	данные отсутствуют	данные отсутствуют
783	4.1.231	4.1.232	81°20.0'	124.05	данные отсутствуют	данные отсутствуют	данные отсутствуют
784	4.1.232	4.1.233	83°2.3'	39.52	данные отсутствуют	данные отсутствуют	данные отсутствуют
785	4.1.233	4.1.234	80°27.3'	120.37	данные отсутствуют	данные отсутствуют	данные отсутствуют
786	4.1.234	4.1.235	83°0.8'	79.59	данные отсутствуют	данные отсутствуют	данные отсутствуют
787	4.1.235	4.1.236	84°37.4'	133.71	данные отсутствуют	данные отсутствуют	данные отсутствуют
788	4.1.236	4.1.237	84°56.5'	107.18	данные отсутствуют	данные отсутствуют	данные отсутствуют



ДОКУМЕНТ ПОДПИСАН
ЭЛЕКТРОННОЙ ПОДПИСЬЮ

Сертификат: 00BV056B7401CB38D2B3576ACDC8425108

Владелец: ФЕДЕРАЛЬНАЯ СЛУЖБА ГОСУДАРСТВЕННОЙ

РЕГИСТРАЦИИ, КАДАСТРА И КАРТОГРАФИИ

Действителен: с 27.06.2023 по 19.09.2024

полное наименование должности

инициалы, фамилия

Земельный участок

вид объекта недвижимости

Лист № 29 раздела 3.1

Всего листов раздела 3.1: 42

Всего разделов: 8

Всего листов выписки: 171

17.02.2024г. № КУВИ-001/2024-49605946

Кадастровый номер:

47:01:0000000:50786

1	2	3	4	5	6	7	8
789	4.1.237	4.1.238	88°55.1'	105.46	данные отсутствуют	данные отсутствуют	данные отсутствуют
790	4.1.238	4.1.239	91°42.4'	44.65	данные отсутствуют	данные отсутствуют	данные отсутствуют
791	4.1.239	4.1.240	95°56.6'	26.27	данные отсутствуют	данные отсутствуют	данные отсутствуют
792	4.1.240	4.1.241	103°26.6'	101.25	данные отсутствуют	данные отсутствуют	данные отсутствуют
793	4.1.241	4.1.242	107°45.1'	88.65	данные отсутствуют	данные отсутствуют	данные отсутствуют
794	4.1.242	4.1.243	109°47.5'	92.32	данные отсутствуют	данные отсутствуют	данные отсутствуют
795	4.1.243	4.1.244	102°53.3'	18.52	данные отсутствуют	данные отсутствуют	данные отсутствуют
796	4.1.244	4.1.245	97°20.6'	47.34	данные отсутствуют	данные отсутствуют	данные отсутствуют
797	4.1.245	4.1.246	88°51.3'	162.65	данные отсутствуют	данные отсутствуют	данные отсутствуют
798	4.1.246	4.1.247	90°46.8'	79.29	данные отсутствуют	данные отсутствуют	данные отсутствуют
799	4.1.247	4.1.248	93°11.3'	32.55	данные отсутствуют	данные отсутствуют	данные отсутствуют
800	4.1.248	4.1.249	97°46.2'	146.67	данные отсутствуют	данные отсутствуют	данные отсутствуют
801	4.1.249	4.1.250	100°16.7'	52.45	данные отсутствуют	данные отсутствуют	данные отсутствуют
802	4.1.250	4.1.251	100°39.3'	60.36	данные отсутствуют	данные отсутствуют	данные отсутствуют
803	4.1.251	4.1.252	95°41.9'	58.02	данные отсутствуют	данные отсутствуют	данные отсутствуют
804	4.1.252	4.1.253	95°35.8'	60.91	данные отсутствуют	данные отсутствуют	данные отсутствуют
805	4.1.253	4.1.254	92°2.0'	121.52	данные отсутствуют	данные отсутствуют	данные отсутствуют
806	4.1.254	4.1.255	91°1.1'	190.33	данные отсутствуют	данные отсутствуют	данные отсутствуют
807	4.1.255	4.1.256	92°21.0'	63.17	данные отсутствуют	данные отсутствуют	данные отсутствуют
808	4.1.256	4.1.257	95°32.3'	86.62	данные отсутствуют	данные отсутствуют	данные отсутствуют
809	4.1.257	4.1.258	92°12.5'	61.22	данные отсутствуют	данные отсутствуют	данные отсутствуют
810	4.1.258	4.1.259	99°57.7'	79.32	данные отсутствуют	данные отсутствуют	данные отсутствуют
811	4.1.259	4.1.260	101°21.1'	40.14	данные отсутствуют	данные отсутствуют	данные отсутствуют
812	4.1.260	4.1.261	101°26.0'	108.46	данные отсутствуют	данные отсутствуют	данные отсутствуют
813	4.1.261	4.1.262	96°27.1'	67.1	данные отсутствуют	данные отсутствуют	данные отсутствуют
814	4.1.262	4.1.263	92°51.2'	34.95	данные отсутствуют	данные отсутствуют	данные отсутствуют
815	4.1.263	4.1.264	92°42.5'	53.34	данные отсутствуют	данные отсутствуют	данные отсутствуют
816	4.1.264	4.1.265	42°24.2'	25.45	данные отсутствуют	данные отсутствуют	данные отсутствуют
817	4.1.265	4.1.266	57°42.6'	22.82	данные отсутствуют	данные отсутствуют	данные отсутствуют



ДОКУМЕНТ ПОДПИСАН
ЭЛЕКТРОННОЙ ПОДПИСЬЮ

Сертификат: 00BV056B7401CB38D2B3576ACDC8425108

Владелец: ФЕДЕРАЛЬНАЯ СЛУЖБА ГОСУДАРСТВЕННОЙ

РЕГИСТРАЦИИ, КАДАСТРА И КАРТОГРАФИИ

Действителен: с 27.06.2023 по 19.09.2024

полное наименование должности

инициалы, фамилия

Земельный участок

вид объекта недвижимости

Лист № 30 раздела 3.1

Всего листов раздела 3.1: 42

Всего разделов: 8

Всего листов выписки: 171

17.02.2024г. № КУВИ-001/2024-49605946

Кадастровый номер:

47:01:0000000:50786

1	2	3	4	5	6	7	8
818	4.1.266	4.1.267	70°29.3'	20.54	данные отсутствуют	данные отсутствуют	данные отсутствуют
819	4.1.267	4.1.268	98°37.2'	25.49	данные отсутствуют	данные отсутствуют	данные отсутствуют
820	4.1.268	4.1.269	113°10.4'	27.14	данные отсутствуют	данные отсутствуют	данные отсутствуют
821	4.1.269	4.1.270	103°28.7'	23.64	данные отсутствуют	данные отсутствуют	данные отсутствуют
822	4.1.270	4.1.271	73°37.4'	24.12	данные отсутствуют	данные отсутствуют	данные отсутствуют
823	4.1.271	4.1.272	69°1.1'	148.1	данные отсутствуют	данные отсутствуют	данные отсутствуют
824	4.1.272	4.1.273	63°19.0'	65.11	данные отсутствуют	данные отсутствуют	данные отсутствуют
825	4.1.273	4.1.274	72°55.5'	90.87	данные отсутствуют	данные отсутствуют	данные отсутствуют
826	4.1.274	4.1.275	75°29.4'	87.49	данные отсутствуют	данные отсутствуют	данные отсутствуют
827	4.1.275	4.1.276	83°12.4'	38.05	данные отсутствуют	данные отсутствуют	данные отсутствуют
828	4.1.276	4.1.277	85°9.8'	122.86	данные отсутствуют	данные отсутствуют	данные отсутствуют
829	4.1.277	4.1.278	86°30.5'	114.97	данные отсутствуют	данные отсутствуют	данные отсутствуют
830	4.1.278	4.1.279	93°47.2'	56.93	данные отсутствуют	данные отсутствуют	данные отсутствуют
831	4.1.279	4.1.280	101°23.5'	39.79	данные отсутствуют	данные отсутствуют	данные отсутствуют
832	4.1.280	4.1.281	104°8.8'	42.63	данные отсутствуют	данные отсутствуют	данные отсутствуют
833	4.1.281	4.1.282	104°43.1'	41.33	данные отсутствуют	данные отсутствуют	данные отсутствуют
834	4.1.282	4.1.283	110°43.5'	98.62	данные отсутствуют	данные отсутствуют	данные отсутствуют
835	4.1.283	4.1.284	109°0.8'	101.51	данные отсутствуют	данные отсутствуют	данные отсутствуют
836	4.1.284	4.1.285	102°8.0'	68.98	данные отсутствуют	данные отсутствуют	данные отсутствуют
837	4.1.285	4.1.286	97°7.3'	96.71	данные отсутствуют	данные отсутствуют	данные отсутствуют
838	4.1.286	4.1.287	96°58.6'	104.56	данные отсутствуют	данные отсутствуют	данные отсутствуют
839	4.1.287	4.1.288	95°38.7'	88.86	данные отсутствуют	данные отсутствуют	данные отсутствуют
840	4.1.288	4.1.289	99°58.4'	74.36	данные отсутствуют	данные отсутствуют	данные отсутствуют
841	4.1.289	4.1.290	104°41.6'	28.74	данные отсутствуют	данные отсутствуют	данные отсутствуют
842	4.1.290	4.1.291	110°55.1'	52.63	данные отсутствуют	данные отсутствуют	данные отсутствуют
843	4.1.291	4.1.292	115°10.7'	119.69	данные отсутствуют	данные отсутствуют	данные отсутствуют
844	4.1.292	4.1.293	112°16.4'	133.08	данные отсутствуют	данные отсутствуют	данные отсутствуют
845	4.1.293	4.1.294	109°28.7'	302.54	данные отсутствуют	данные отсутствуют	данные отсутствуют
846	4.1.294	4.1.295	110°14.3'	86.76	данные отсутствуют	данные отсутствуют	данные отсутствуют



ДОКУМЕНТ ПОДПИСАН
ЭЛЕКТРОННОЙ ПОДПИСЬЮ

Сертификат: 00BV056B7401CB38D2B3576ACDC8425108

Владелец: ФЕДЕРАЛЬНАЯ СЛУЖБА ГОСУДАРСТВЕННОЙ

РЕГИСТРАЦИИ, КАДАСТРА И КАРТОГРАФИИ

Действителен: с 27.06.2023 по 19.09.2024

полное наименование должности

инициалы, фамилия

Земельный участок

вид объекта недвижимости

Лист № 31 раздела 3.1

Всего листов раздела 3.1: 42

Всего разделов: 8

Всего листов выписки: 171

17.02.2024г. № КУВИ-001/2024-49605946

Кадастровый номер:

47:01:0000000:50786

1	2	3	4	5	6	7	8
847	4.1.295	4.1.296	110°9.8'	86.68	данные отсутствуют	данные отсутствуют	данные отсутствуют
848	4.1.296	4.1.297	105°35.5'	84.34	данные отсутствуют	данные отсутствуют	данные отсутствуют
849	4.1.297	4.1.298	96°38.4'	76.27	данные отсутствуют	данные отсутствуют	данные отсутствуют
850	4.1.298	4.1.299	88°20.8'	56.81	данные отсутствуют	данные отсутствуют	данные отсутствуют
851	4.1.299	4.1.300	83°30.1'	101.96	данные отсутствуют	данные отсутствуют	данные отсутствуют
852	4.1.300	4.1.301	78°52.3'	146.64	данные отсутствуют	данные отсутствуют	данные отсутствуют
853	4.1.301	4.1.302	80°53.7'	88.34	данные отсутствуют	данные отсутствуют	данные отсутствуют
854	4.1.302	4.1.303	75°45.2'	85.62	данные отсутствуют	данные отсутствуют	данные отсутствуют
855	4.1.303	4.1.304	69°15.6'	56.93	данные отсутствуют	данные отсутствуют	данные отсутствуют
856	4.1.304	4.1.305	70°31.1'	33.25	данные отсутствуют	данные отсутствуют	данные отсутствуют
857	4.1.305	4.1.306	61°47.8'	108.5	данные отсутствуют	данные отсутствуют	данные отсутствуют
858	4.1.306	4.1.307	59°13.5'	74.5	данные отсутствуют	данные отсутствуют	данные отсутствуют
859	4.1.307	4.1.308	58°55.6'	39.25	данные отсутствуют	данные отсутствуют	данные отсутствуют
860	4.1.308	4.1.309	56°12.4'	131.34	данные отсутствуют	47:01:1629001:49	данные отсутствуют
861	4.1.309	4.1.310	31°52.2'	20.7	данные отсутствуют	47:01:1629001:49	данные отсутствуют
862	4.1.310	4.1.311	48°57.8'	73.46	данные отсутствуют	47:01:1629001:49	данные отсутствуют
863	4.1.311	4.1.312	121°45.2'	4.6	данные отсутствуют	данные отсутствуют	данные отсутствуют
864	4.1.312	4.1.313	151°13.4'	8	данные отсутствуют	данные отсутствуют	данные отсутствуют
865	4.1.313	4.1.314	61°19.1'	14.17	данные отсутствуют	данные отсутствуют	данные отсутствуют
866	4.1.314	4.1.315	62°35.1'	2.41	данные отсутствуют	данные отсутствуют	данные отсутствуют
867	4.1.315	4.1.316	135°13.9'	5.25	данные отсутствуют	47:01:1629001:49	данные отсутствуют
868	4.1.316	4.1.317	47°50.9'	55.06	данные отсутствуют	47:01:1629001:49	данные отсутствуют
869	4.1.317	4.1.318	55°15.6'	151.85	данные отсутствуют	данные отсутствуют	данные отсутствуют
870	4.1.318	4.1.319	47°29.8'	50.66	данные отсутствуют	данные отсутствуют	данные отсутствуют
871	4.1.319	4.1.320	44°11.8'	43.35	данные отсутствуют	данные отсутствуют	данные отсутствуют
872	4.1.320	4.1.321	48°38.6'	216.05	данные отсутствуют	данные отсутствуют	данные отсутствуют
873	4.1.321	4.1.322	45°20.8'	99.6	данные отсутствуют	данные отсутствуют	данные отсутствуют
874	4.1.322	4.1.323	47°44.1'	119.42	данные отсутствуют	47:01:1629001:7013	адрес отсутствует
875	4.1.323	4.1.324	50°26.1'	78.09	данные отсутствуют	данные отсутствуют	данные отсутствуют



ДОКУМЕНТ ПОДПИСАН
ЭЛЕКТРОННОЙ ПОДПИСЬЮ

Сертификат: 00BV056B7401CB38D2B3576ACDC8425108

Владелец: ФЕДЕРАЛЬНАЯ СЛУЖБА ГОСУДАРСТВЕННОЙ

РЕГИСТРАЦИИ, КАДАСТРА И КАРТОГРАФИИ

Действителен: с 27.06.2023 по 19.09.2024

полное наименование должности

инициалы, фамилия

Земельный участок

вид объекта недвижимости

Лист № 32 раздела 3.1

Всего листов раздела 3.1: 42

Всего разделов: 8

Всего листов выписки: 171

17.02.2024г. № КУВИ-001/2024-49605946

Кадастровый номер:

47:01:0000000:50786

1	2	3	4	5	6	7	8
876	4.1.324	4.1.325	47°5.4'	51.77	данные отсутствуют	данные отсутствуют	данные отсутствуют
877	4.1.325	4.1.326	48°52.7'	108.29	данные отсутствуют	данные отсутствуют	данные отсутствуют
878	4.1.326	4.1.327	155°58.4'	23.01	данные отсутствуют	данные отсутствуют	данные отсутствуют
879	4.1.327	4.1.328	228°52.7'	101.18	данные отсутствуют	данные отсутствуют	данные отсутствуют
880	4.1.328	4.1.329	227°5.5'	51.33	данные отсутствуют	данные отсутствуют	данные отсутствуют
881	4.1.329	4.1.330	227°38.6'	297.55	данные отсутствуют	данные отсутствуют	данные отсутствуют
882	4.1.330	4.1.331	228°38.6'	215.28	данные отсутствуют	данные отсутствуют	данные отсутствуют
883	4.1.331	4.1.332	224°11.0'	43.14	данные отсутствуют	данные отсутствуют	данные отсутствуют
884	4.1.332	4.1.333	227°30.1'	52.34	данные отсутствуют	данные отсутствуют	данные отсутствуют
885	4.1.333	4.1.334	233°57.4'	152.28	данные отсутствуют	данные отсутствуют	данные отсутствуют
886	4.1.334	4.1.335	233°49.8'	63.84	данные отсутствуют	данные отсутствуют	данные отсутствуют
887	4.1.335	4.1.336	236°25.7'	48.32	данные отсутствуют	данные отсутствуют	данные отсутствуют
888	4.1.336	4.1.337	236°24.0'	226.1	данные отсутствуют	данные отсутствуют	данные отсутствуют
889	4.1.337	4.1.338	239°13.4'	75.38	данные отсутствуют	данные отсутствуют	данные отсутствуют
890	4.1.338	4.1.339	241°47.6'	110.67	данные отсутствуют	данные отсутствуют	данные отсутствуют
891	4.1.339	4.1.340	250°31.3'	34.7	данные отсутствуют	данные отсутствуют	данные отсутствуют
892	4.1.340	4.1.341	249°15.4'	57.94	данные отсутствуют	данные отсутствуют	данные отсутствуют
893	4.1.341	4.1.342	255°45.7'	87.86	данные отсутствуют	данные отсутствуют	данные отсутствуют
894	4.1.342	4.1.343	260°53.5'	88.94	данные отсутствуют	данные отсутствуют	данные отсутствуют
895	4.1.343	4.1.344	258°52.5'	147.13	данные отсутствуют	данные отсутствуют	данные отсутствуют
896	4.1.344	4.1.345	263°29.6'	103.78	данные отсутствуют	данные отсутствуют	данные отсутствуют
897	4.1.345	4.1.346	268°21.5'	59.33	данные отсутствуют	данные отсутствуют	данные отсутствуют
898	4.1.346	4.1.347	276°37.9'	79.58	данные отсутствуют	данные отсутствуют	данные отсутствуют
899	4.1.347	4.1.348	285°35.9'	86.95	данные отсутствуют	данные отсутствуют	данные отсутствуют
900	4.1.348	4.1.349	290°9.5'	87.57	данные отсутствуют	данные отсутствуют	данные отсутствуют
901	4.1.349	4.1.350	290°14.4'	86.75	данные отсутствуют	данные отсутствуют	данные отсутствуют
902	4.1.350	4.1.351	289°28.7'	302.63	данные отсутствуют	данные отсутствуют	данные отсутствуют
903	4.1.351	4.1.352	292°16.1'	134.43	данные отсутствуют	данные отсутствуют	данные отсутствуют
904	4.1.352	4.1.353	295°11.1'	119.23	данные отсутствуют	данные отсутствуют	данные отсутствуют



ДОКУМЕНТ ПОДПИСАН
ЭЛЕКТРОННОЙ ПОДПИСЬЮ

Сертификат: 00BV056B7401CB38D2B3576ACDC8425108

Владелец: ФЕДЕРАЛЬНАЯ СЛУЖБА ГОСУДАРСТВЕННОЙ

РЕГИСТРАЦИИ, КАДАСТРА И КАРТОГРАФИИ

Действителен: с 27.06.2023 по 19.09.2024

полное наименование должности

инициалы, фамилия

Земельный участок

вид объекта недвижимости

Лист № 33 раздела 3.1

Всего листов раздела 3.1: 42

Всего разделов: 8

Всего листов выписки: 171

17.02.2024г. № КУВИ-001/2024-49605946

Кадастровый номер:

47:01:0000000:50786

1	2	3	4	5	6	7	8
905	4.1.353	4.1.354	290°54.6`	50.74	данные отсутствуют	данные отсутствуют	данные отсутствуют
906	4.1.354	4.1.355	284°43.5`	26.63	данные отсутствуют	данные отсутствуют	данные отсутствуют
907	4.1.355	4.1.356	279°57.5`	72.63	данные отсутствуют	данные отсутствуют	данные отсутствуют
908	4.1.356	4.1.357	275°38.9`	88.28	данные отсутствуют	данные отсутствуют	данные отсутствуют
909	4.1.357	4.1.358	276°58.4`	104.85	данные отсутствуют	данные отсутствуют	данные отсутствуют
910	4.1.358	4.1.359	277°7.6`	97.69	данные отсутствуют	данные отсутствуют	данные отсутствуют
911	4.1.359	4.1.360	282°8.0`	71.27	данные отсутствуют	данные отсутствуют	данные отсутствуют
912	4.1.360	4.1.361	289°1.2`	103.16	данные отсутствуют	данные отсутствуют	данные отсутствуют
913	4.1.361	4.1.362	290°43.3`	97.79	данные отсутствуют	данные отсутствуют	данные отсутствуют
914	4.1.362	4.1.363	284°43.2`	40.06	данные отсутствуют	данные отсутствуют	данные отсутствуют
915	4.1.363	4.1.364	284°8.3`	42	данные отсутствуют	данные отсутствуют	данные отсутствуют
916	4.1.364	4.1.365	281°22.9`	37.8	данные отсутствуют	данные отсутствуют	данные отсутствуют
917	4.1.365	4.1.366	273°47.8`	54.07	данные отсутствуют	данные отсутствуют	данные отсутствуют
918	4.1.366	4.1.367	266°30.5`	113.31	данные отсутствуют	данные отсутствуют	данные отсутствуют
919	4.1.367	4.1.368	265°9.4`	122.24	данные отсутствуют	данные отсутствуют	данные отсутствуют
920	4.1.368	4.1.369	263°14.3`	36.18	данные отсутствуют	данные отсутствуют	данные отсутствуют
921	4.1.369	4.1.370	255°29.2`	85.51	данные отсутствуют	данные отсутствуют	данные отсутствуют
922	4.1.370	4.1.371	252°55.3`	88.53	данные отсутствуют	данные отсутствуют	данные отсутствуют
923	4.1.371	4.1.372	243°18.5`	64.45	данные отсутствуют	данные отсутствуют	данные отсутствуют
924	4.1.372	4.1.373	249°1.4`	149.89	данные отсутствуют	данные отсутствуют	данные отсутствуют
925	4.1.373	4.1.374	253°36.9`	23.79	данные отсутствуют	данные отсутствуют	данные отсутствуют
926	4.1.374	4.1.375	246°50.6`	23.17	данные отсутствуют	данные отсутствуют	данные отсутствуют
927	4.1.375	4.1.376	252°49.3`	31.32	данные отсутствуют	данные отсутствуют	данные отсутствуют
928	4.1.376	4.1.377	264°49.3`	34.9	данные отсутствуют	данные отсутствуют	данные отсутствуют
929	4.1.377	4.1.378	272°42.6`	104.89	данные отсутствуют	данные отсутствуют	данные отсутствуют
930	4.1.378	4.1.379	272°51.5`	35.68	данные отсутствуют	данные отсутствуют	данные отсутствуют
931	4.1.379	4.1.380	276°26.9`	68.74	данные отсутствуют	данные отсутствуют	данные отсутствуют
932	4.1.380	4.1.381	281°26.1`	109.4	данные отсутствуют	данные отсутствуют	данные отсутствуют
933	4.1.381	4.1.382	281°21.6`	40.26	данные отсутствуют	данные отсутствуют	данные отсутствуют



ДОКУМЕНТ ПОДПИСАН
ЭЛЕКТРОННОЙ ПОДПИСЬЮ

Сертификат: 00BV056B7401CB38D2B3576ACDC8425108

Владелец: ФЕДЕРАЛЬНАЯ СЛУЖБА ГОСУДАРСТВЕННОЙ

РЕГИСТРАЦИИ, КАДАСТРА И КАРТОГРАФИИ

Действителен: с 27.06.2023 по 19.09.2024

полное наименование должности

инициалы, фамилия

Земельный участок

вид объекта недвижимости

Лист № 34 раздела 3.1

Всего листов раздела 3.1: 42

Всего разделов: 8

Всего листов выписки: 171

17.02.2024г. № КУВИ-001/2024-49605946

Кадастровый номер:

47:01:0000000:50786

1	2	3	4	5	6	7	8
934	4.1.382	4.1.383	280°0.4'	76.54	данные отсутствуют	данные отсутствуют	данные отсутствуют
935	4.1.383	4.1.384	272°13.1'	60.97	данные отсутствуют	данные отсутствуют	данные отсутствуют
936	4.1.384	4.1.385	275°32.6'	86.66	данные отсутствуют	данные отсутствуют	данные отсутствуют
937	4.1.385	4.1.386	272°20.4'	62.44	данные отсутствуют	данные отсутствуют	данные отсутствуют
938	4.1.386	4.1.387	271°0.9'	190.17	данные отсутствуют	данные отсутствуют	данные отсутствуют
939	4.1.387	4.1.388	272°1.8'	122.22	данные отсутствуют	данные отсутствуют	данные отсутствуют
940	4.1.388	4.1.389	275°36.7'	61.77	данные отсутствуют	данные отсутствуют	данные отсутствуют
941	4.1.389	4.1.390	275°41.5'	58.98	данные отсутствуют	данные отсутствуют	данные отсутствуют
942	4.1.390	4.1.391	280°38.5'	61.24	данные отсутствуют	данные отсутствуют	данные отсутствуют
943	4.1.391	4.1.392	280°17.5'	52	данные отсутствуют	данные отсутствуют	данные отсутствуют
944	4.1.392	4.1.393	277°46.1'	145.08	данные отсутствуют	данные отсутствуют	данные отсутствуют
945	4.1.393	4.1.394	273°11.0'	31.33	данные отсутствуют	данные отсутствуют	данные отсутствуют
946	4.1.394	4.1.395	270°47.5'	78.28	данные отсутствуют	данные отсутствуют	данные отсутствуют
947	4.1.395	4.1.396	268°51.8'	164.28	данные отсутствуют	данные отсутствуют	данные отсутствуют
948	4.1.396	4.1.397	277°21.2'	49.85	данные отсутствуют	данные отсутствуют	данные отсутствуют
949	4.1.397	4.1.398	282°53.2'	20.9	данные отсутствуют	данные отсутствуют	данные отсутствуют
950	4.1.398	4.1.399	289°47.3'	93.28	данные отсутствуют	данные отсутствуют	данные отсутствуют
951	4.1.399	4.1.400	287°45.1'	87.57	данные отсутствуют	данные отсутствуют	данные отсутствуют
952	4.1.400	4.1.401	283°28.0'	98.47	данные отсутствуют	данные отсутствуют	данные отсутствуют
953	4.1.401	4.1.402	275°57.2'	24.39	данные отсутствуют	данные отсутствуют	данные отсутствуют
954	4.1.402	4.1.403	271°41.8'	43.92	данные отсутствуют	данные отсутствуют	данные отсутствуют
955	4.1.403	4.1.404	268°54.8'	103.41	данные отсутствуют	данные отсутствуют	данные отсутствуют
956	4.1.404	4.1.405	264°56.2'	106.49	данные отсутствуют	данные отсутствуют	данные отсутствуют
957	4.1.405	4.1.406	264°37.5'	133.23	данные отсутствуют	данные отсутствуют	данные отсутствуют
958	4.1.406	4.1.407	263°0.8'	78.92	данные отсутствуют	данные отсутствуют	данные отсутствуют
959	4.1.407	4.1.408	260°27.4'	120.27	данные отсутствуют	данные отсутствуют	данные отсутствуют
960	4.1.408	4.1.409	263°1.6'	39.95	данные отсутствуют	данные отсутствуют	данные отсутствуют
961	4.1.409	4.1.410	261°20.0'	123.5	данные отсутствуют	данные отсутствуют	данные отсутствуют
962	4.1.410	4.1.411	262°2.7'	50	данные отсутствуют	данные отсутствуют	данные отсутствуют



ДОКУМЕНТ ПОДПИСАН
ЭЛЕКТРОННОЙ ПОДПИСЬЮ

Сертификат: 00BV056B7401CB38D2B3576ACDC8425108

Владелец: ФЕДЕРАЛЬНАЯ СЛУЖБА ГОСУДАРСТВЕННОЙ

РЕГИСТРАЦИИ, КАДАСТРА И КАРТОГРАФИИ

Действителен: с 27.06.2023 по 19.09.2024

полное наименование должности

инициалы, фамилия

Земельный участок

вид объекта недвижимости

Лист № 35 раздела 3.1

Всего листов раздела 3.1: 42

Всего разделов: 8

Всего листов выписки: 171

17.02.2024г. № КУВИ-001/2024-49605946

Кадастровый номер:

47:01:0000000:50786

1	2	3	4	5	6	7	8
963	4.1.411	4.1.412	265°35.1'	127.58	данные отсутствуют	данные отсутствуют	данные отсутствуют
964	4.1.412	4.1.413	268°4.3'	98.02	данные отсутствуют	данные отсутствуют	данные отсутствуют
965	4.1.413	4.1.414	269°16.6'	173.65	данные отсутствуют	данные отсутствуют	данные отсутствуют
966	4.1.414	4.1.415	264°2.5'	29.38	данные отсутствуют	данные отсутствуют	данные отсутствуют
967	4.1.415	4.1.416	264°10.7'	34.9	данные отсутствуют	данные отсутствуют	данные отсутствуют
968	4.1.416	4.1.417	267°20.0'	57.18	данные отсутствуют	данные отсутствуют	данные отсутствуют
969	4.1.417	4.1.418	270°42.1'	152.1	данные отсутствуют	данные отсутствуют	данные отсутствуют
970	4.1.418	4.1.419	277°52.3'	35.41	данные отсутствуют	данные отсутствуют	данные отсутствуют
971	4.1.419	4.1.420	278°40.9'	79.44	данные отсутствуют	данные отсутствуют	данные отсутствуют
972	4.1.420	4.1.421	281°59.5'	97.7	данные отсутствуют	данные отсутствуют	данные отсутствуют
973	4.1.421	4.1.422	280°29.9'	98.13	данные отсутствуют	данные отсутствуют	данные отсутствуют
974	4.1.422	4.1.423	278°42.5'	91.15	данные отсутствуют	данные отсутствуют	данные отсутствуют
975	4.1.423	4.1.424	281°8.6'	250.21	данные отсутствуют	данные отсутствуют	данные отсутствуют
976	4.1.424	4.1.425	274°13.7'	89.25	данные отсутствуют	данные отсутствуют	данные отсутствуют
977	4.1.425	4.1.426	265°16.1'	93.58	данные отсутствуют	данные отсутствуют	данные отсутствуют
978	4.1.426	4.1.427	260°32.5'	53.67	данные отсутствуют	данные отсутствуют	данные отсутствуют
979	4.1.427	4.1.428	251°53.1'	64	данные отсутствуют	данные отсутствуют	данные отсутствуют
980	4.1.428	4.1.429	243°13.0'	63.51	данные отсутствуют	данные отсутствуют	данные отсутствуют
981	4.1.429	4.1.430	243°11.2'	46.33	данные отсутствуют	данные отсутствуют	данные отсутствуют
982	4.1.430	4.1.431	240°9.8'	50.31	данные отсутствуют	данные отсутствуют	данные отсутствуют
983	4.1.431	4.1.432	240°29.0'	63.73	данные отсутствуют	данные отсутствуют	данные отсутствуют
984	4.1.432	4.1.433	236°57.6'	69.95	данные отсутствуют	данные отсутствуют	данные отсутствуют
985	4.1.433	4.1.434	237°11.2'	57.11	данные отсутствуют	данные отсутствуют	данные отсутствуют
986	4.1.434	4.1.435	239°8.5'	67.26	данные отсутствуют	данные отсутствуют	данные отсутствуют
987	4.1.435	4.1.436	245°50.2'	52.18	данные отсутствуют	данные отсутствуют	данные отсутствуют
988	4.1.436	4.1.437	250°52.1'	74.81	данные отсутствуют	данные отсутствуют	данные отсутствуют
989	4.1.437	4.1.438	253°52.3'	114.68	данные отсутствуют	данные отсутствуют	данные отсутствуют
990	4.1.438	4.1.439	257°32.4'	56.96	данные отсутствуют	данные отсутствуют	данные отсутствуют
991	4.1.439	4.1.440	253°19.0'	55.38	данные отсутствуют	данные отсутствуют	данные отсутствуют



ДОКУМЕНТ ПОДПИСАН
ЭЛЕКТРОННОЙ ПОДПИСЬЮ

Сертификат: 00BV056B7401CB38D2B3576ACDC8425108

Владелец: ФЕДЕРАЛЬНАЯ СЛУЖБА ГОСУДАРСТВЕННОЙ

РЕГИСТРАЦИИ, КАДАСТРА И КАРТОГРАФИИ

Действителен: с 27.06.2023 по 19.09.2024

полное наименование должности

инициалы, фамилия

Земельный участок

вид объекта недвижимости

Лист № 36 раздела 3.1

Всего листов раздела 3.1: 42

Всего разделов: 8

Всего листов выписки: 171

17.02.2024г. № КУВИ-001/2024-49605946

Кадастровый номер:

47:01:0000000:50786

1	2	3	4	5	6	7	8
992	4.1.440	4.1.441	251°15.5'	179.3	данные отсутствуют	данные отсутствуют	данные отсутствуют
993	4.1.441	4.1.442	251°41.9'	69.3	данные отсутствуют	данные отсутствуют	данные отсутствуют
994	4.1.442	4.1.443	250°5.0'	216	данные отсутствуют	данные отсутствуют	данные отсутствуют
995	4.1.443	4.1.444	245°32.9'	72.36	данные отсутствуют	данные отсутствуют	данные отсутствуют
996	4.1.444	4.1.445	242°53.6'	20.83	данные отсутствуют	данные отсутствуют	данные отсутствуют
997	4.1.445	4.1.446	241°16.7'	49.9	данные отсутствуют	данные отсутствуют	данные отсутствуют
998	4.1.446	4.1.447	251°3.2'	36.1	данные отсутствуют	данные отсутствуют	данные отсутствуют
999	4.1.447	4.1.448	259°40.0'	114.18	данные отсутствуют	данные отсутствуют	данные отсутствуют
1000	4.1.448	4.1.449	261°21.2'	163.51	данные отсутствуют	данные отсутствуют	данные отсутствуют
1001	4.1.449	4.1.450	263°18.7'	53.31	данные отсутствуют	данные отсутствуют	данные отсутствуют
1002	4.1.450	4.1.451	259°56.4'	141.63	данные отсутствуют	данные отсутствуют	данные отсутствуют
1003	4.1.451	4.1.452	262°13.5'	132.83	данные отсутствуют	данные отсутствуют	данные отсутствуют
1004	4.1.452	4.1.453	263°26.4'	90.68	данные отсутствуют	данные отсутствуют	данные отсутствуют
1005	4.1.453	4.1.454	266°52.6'	82.56	данные отсутствуют	данные отсутствуют	данные отсутствуют
1006	4.1.454	4.1.455	271°9.0'	50.33	данные отсутствуют	данные отсутствуют	данные отсутствуют
1007	4.1.455	4.1.456	276°50.9'	46.38	данные отсутствуют	данные отсутствуют	данные отсутствуют
1008	4.1.456	4.1.457	281°1.3'	69.15	данные отсутствуют	данные отсутствуют	данные отсутствуют
1009	4.1.457	4.1.458	281°1.6'	175.89	данные отсутствуют	данные отсутствуют	данные отсутствуют
1010	4.1.458	4.1.459	278°51.3'	109.53	данные отсутствуют	данные отсутствуют	данные отсутствуют
1011	4.1.459	4.1.460	277°33.1'	62.54	данные отсутствуют	данные отсутствуют	данные отсутствуют
1012	4.1.460	4.1.461	274°9.5'	53.22	данные отсутствуют	данные отсутствуют	данные отсутствуют
1013	4.1.461	4.1.462	271°37.0'	51.76	данные отсутствуют	данные отсутствуют	данные отсутствуют
1014	4.1.462	4.1.463	270°49.1'	119.03	данные отсутствуют	данные отсутствуют	данные отсутствуют
1015	4.1.463	4.1.464	269°30.4'	56.83	данные отсутствуют	данные отсутствуют	данные отсутствуют
1016	4.1.464	4.1.465	268°50.7'	71.93	данные отсутствуют	данные отсутствуют	данные отсутствуют
1017	4.1.465	4.1.466	267°6.3'	92.27	данные отсутствуют	данные отсутствуют	данные отсутствуют
1018	4.1.466	4.1.467	265°47.0'	96.83	данные отсутствуют	данные отсутствуют	данные отсутствуют
1019	4.1.467	4.1.468	267°37.9'	95.36	данные отсутствуют	данные отсутствуют	данные отсутствуют
1020	4.1.468	4.1.469	271°48.3'	62.86	данные отсутствуют	данные отсутствуют	данные отсутствуют



ДОКУМЕНТ ПОДПИСАН
ЭЛЕКТРОННОЙ ПОДПИСЬЮ

Сертификат: 00BV056B7401CB38D2B3576ACDC8425108

Владелец: ФЕДЕРАЛЬНАЯ СЛУЖБА ГОСУДАРСТВЕННОЙ

РЕГИСТРАЦИИ, КАДАСТРА И КАРТОГРАФИИ

Действителен: с 27.06.2023 по 19.09.2024

полное наименование должности

инициалы, фамилия

Земельный участок

вид объекта недвижимости

Лист № 37 раздела 3.1

Всего листов раздела 3.1: 42

Всего разделов: 8

Всего листов выписки: 171

17.02.2024г. № КУВИ-001/2024-49605946

Кадастровый номер:

47:01:0000000:50786

1	2	3	4	5	6	7	8
1021	4.1.469	4.1.470	274°45.5`	86.08	данные отсутствуют	данные отсутствуют	данные отсутствуют
1022	4.1.470	4.1.471	275°8.9`	71.11	данные отсутствуют	данные отсутствуют	данные отсутствуют
1023	4.1.471	4.1.472	273°57.9`	53.37	данные отсутствуют	данные отсутствуют	данные отсутствуют
1024	4.1.472	4.1.473	271°43.7`	37.48	данные отсутствуют	данные отсутствуют	данные отсутствуют
1025	4.1.473	4.1.474	269°1.3`	179.66	данные отсутствуют	данные отсутствуют	данные отсутствуют
1026	4.1.474	4.1.475	272°55.1`	86.98	данные отсутствуют	данные отсутствуют	данные отсутствуют
1027	4.1.475	4.1.476	275°58.9`	38.01	данные отсутствуют	данные отсутствуют	данные отсутствуют
1028	4.1.476	4.1.477	277°58.2`	44.14	данные отсутствуют	данные отсутствуют	данные отсутствуют
1029	4.1.477	4.1.478	280°43.8`	99.32	данные отсутствуют	данные отсутствуют	данные отсутствуют
1030	4.1.478	4.1.479	277°32.9`	119.14	данные отсутствуют	данные отсутствуют	данные отсутствуют
1031	4.1.479	4.1.480	278°59.6`	57.06	данные отсутствуют	данные отсутствуют	данные отсутствуют
1032	4.1.480	4.1.481	278°11.1`	66.87	данные отсутствуют	данные отсутствуют	данные отсутствуют
1033	4.1.481	4.1.482	277°30.1`	149.67	данные отсутствуют	данные отсутствуют	данные отсутствуют
1034	4.1.482	4.1.483	279°0.9`	81.3	данные отсутствуют	данные отсутствуют	данные отсутствуют
1035	4.1.483	4.1.484	272°36.3`	74.8	данные отсутствуют	данные отсутствуют	данные отсутствуют
1036	4.1.484	4.1.485	273°8.2`	85.38	данные отсутствуют	данные отсутствуют	данные отсутствуют
1037	4.1.485	4.1.486	270°15.7`	68.15	данные отсутствуют	данные отсутствуют	данные отсутствуют
1038	4.1.486	4.1.487	273°17.1`	87.61	данные отсутствуют	данные отсутствуют	данные отсутствуют
1039	4.1.487	4.1.488	275°48.5`	44.66	данные отсутствуют	данные отсутствуют	данные отсутствуют
1040	4.1.488	4.1.489	272°23.5`	22.04	данные отсутствуют	данные отсутствуют	данные отсутствуют
1041	4.1.489	4.1.490	272°38.2`	153.03	данные отсутствуют	данные отсутствуют	данные отсутствуют
1042	4.1.490	4.1.491	271°40.7`	73.76	данные отсутствуют	данные отсутствуют	данные отсутствуют
1043	4.1.491	4.1.492	272°30.9`	185.99	данные отсутствуют	данные отсутствуют	данные отсутствуют
1044	4.1.492	4.1.493	268°0.7`	71.5	данные отсутствуют	данные отсутствуют	данные отсутствуют
1045	4.1.493	4.1.494	259°35.8`	29.35	данные отсутствуют	данные отсутствуют	данные отсутствуют
1046	4.1.494	4.1.495	256°39.8`	52.8	данные отсутствуют	данные отсутствуют	данные отсутствуют
1047	4.1.495	4.1.496	255°36.2`	33.86	данные отсутствуют	данные отсутствуют	данные отсутствуют
1048	4.1.496	4.1.497	243°2.3`	55.05	данные отсутствуют	данные отсутствуют	данные отсутствуют
1049	4.1.497	4.1.498	241°21.6`	143.9	данные отсутствуют	данные отсутствуют	данные отсутствуют



ДОКУМЕНТ ПОДПИСАН
ЭЛЕКТРОННОЙ ПОДПИСЬЮ

Сертификат: 00BV056B7401CB38D2B3576ACDC8425108

Владелец: ФЕДЕРАЛЬНАЯ СЛУЖБА ГОСУДАРСТВЕННОЙ

РЕГИСТРАЦИИ, КАДАСТРА И КАРТОГРАФИИ

Действителен: с 27.06.2023 по 19.09.2024

полное наименование должности

инициалы, фамилия

Земельный участок

вид объекта недвижимости

Лист № 38 раздела 3.1

Всего листов раздела 3.1: 42

Всего разделов: 8

Всего листов выписки: 171

17.02.2024г. № КУВИ-001/2024-49605946

Кадастровый номер:

47:01:0000000:50786

1	2	3	4	5	6	7	8
1050	4.1.498	4.1.499	246°37.0'	34.32	данные отсутствуют	данные отсутствуют	данные отсутствуют
1051	4.1.499	4.1.500	247°4.3'	116.31	данные отсутствуют	данные отсутствуют	данные отсутствуют
1052	4.1.500	4.1.501	252°6.5'	98.96	данные отсутствуют	данные отсутствуют	данные отсутствуют
1053	4.1.501	4.1.502	265°31.1'	51.95	данные отсутствуют	данные отсутствуют	данные отсутствуют
1054	4.1.502	4.1.503	259°51.0'	66.05	данные отсутствуют	данные отсутствуют	данные отсутствуют
1055	4.1.503	4.1.504	265°52.3'	25	данные отсутствуют	данные отсутствуют	данные отсутствуют
1056	4.1.504	4.1.505	268°51.8'	92.72	данные отсутствуют	данные отсутствуют	данные отсутствуют
1057	4.1.505	4.1.506	273°50.8'	56.94	данные отсутствуют	данные отсутствуют	данные отсутствуют
1058	4.1.506	4.1.507	272°43.6'	106.39	данные отсутствуют	данные отсутствуют	данные отсутствуют
1059	4.1.507	4.1.508	269°23.7'	68.24	данные отсутствуют	данные отсутствуют	данные отсутствуют
1060	4.1.508	4.1.509	263°28.7'	71.15	данные отсутствуют	данные отсутствуют	данные отсутствуют
1061	4.1.509	4.1.510	254°12.2'	35.93	данные отсутствуют	данные отсутствуют	данные отсутствуют
1062	4.1.510	4.1.511	250°10.7'	48.6	данные отсутствуют	данные отсутствуют	данные отсутствуют
1063	4.1.511	4.1.512	246°41.8'	73.01	данные отсутствуют	данные отсутствуют	данные отсутствуют
1064	4.1.512	4.1.513	243°14.8'	189.49	данные отсутствуют	данные отсутствуют	данные отсутствуют
1065	4.1.513	4.1.514	244°46.7'	81.22	данные отсутствуют	данные отсутствуют	данные отсутствуют
1066	4.1.514	4.1.515	251°42.8'	26.8	данные отсутствуют	данные отсутствуют	данные отсутствуют
1067	4.1.515	4.1.516	250°21.9'	54.67	данные отсутствуют	данные отсутствуют	данные отсутствуют
1068	4.1.516	4.1.517	259°1.0'	36.84	данные отсутствуют	данные отсутствуют	данные отсутствуют
1069	4.1.517	4.1.518	269°10.7'	61.35	данные отсутствуют	данные отсутствуют	данные отсутствуют
1070	4.1.518	4.1.519	268°24.2'	126.02	данные отсутствуют	данные отсутствуют	данные отсутствуют
1071	4.1.519	4.1.520	265°34.1'	31.84	данные отсутствуют	данные отсутствуют	данные отсутствуют
1072	4.1.520	4.1.521	266°12.8'	96.91	данные отсутствуют	данные отсутствуют	данные отсутствуют
1073	4.1.521	4.1.522	269°27.5'	50.88	данные отсутствуют	данные отсутствуют	данные отсутствуют
1074	4.1.522	4.1.523	273°3.2'	34.74	данные отсутствуют	данные отсутствуют	данные отсутствуют
1075	4.1.523	4.1.524	274°49.7'	72.58	данные отсутствуют	данные отсутствуют	данные отсутствуют
1076	4.1.524	4.1.525	278°9.9'	83.22	данные отсутствуют	данные отсутствуют	данные отсутствуют
1077	4.1.525	4.1.526	288°22.3'	63.14	данные отсутствуют	данные отсутствуют	данные отсутствуют
1078	4.1.526	4.1.527	289°58.3'	50.51	данные отсутствуют	данные отсутствуют	данные отсутствуют



ДОКУМЕНТ ПОДПИСАН
ЭЛЕКТРОННОЙ ПОДПИСЬЮ

Сертификат: 00BV056B7401CB38D2B3576ACDC8425108

Владелец: ФЕДЕРАЛЬНАЯ СЛУЖБА ГОСУДАРСТВЕННОЙ

РЕГИСТРАЦИИ, КАДАСТРА И КАРТОГРАФИИ

Действителен: с 27.06.2023 по 19.09.2024

полное наименование должности

инициалы, фамилия

Земельный участок

вид объекта недвижимости

Лист № 39 раздела 3.1

Всего листов раздела 3.1: 42

Всего разделов: 8

Всего листов выписки: 171

17.02.2024г. № КУВИ-001/2024-49605946

Кадастровый номер:

47:01:0000000:50786

1	2	3	4	5	6	7	8
1079	4.1.527	4.1.528	297°49.9'	72.46	данные отсутствуют	данные отсутствуют	данные отсутствуют
1080	4.1.528	4.1.529	302°18.9'	81.15	данные отсутствуют	данные отсутствуют	данные отсутствуют
1081	4.1.529	4.1.530	304°44.5'	51.7	данные отсутствуют	данные отсутствуют	данные отсутствуют
1082	4.1.530	4.1.531	296°25.0'	39.43	данные отсутствуют	данные отсутствуют	данные отсутствуют
1083	4.1.531	4.1.532	299°32.5'	36.26	данные отсутствуют	данные отсутствуют	данные отсутствуют
1084	4.1.532	4.1.533	295°8.3'	62.9	данные отсутствуют	данные отсутствуют	данные отсутствуют
1085	4.1.533	4.1.534	290°59.8'	54.39	данные отсутствуют	данные отсутствуют	данные отсутствуют
1086	4.1.534	4.1.535	284°0.0'	45.47	данные отсутствуют	данные отсутствуют	данные отсутствуют
1087	4.1.535	4.1.536	281°42.0'	27.07	данные отсутствуют	данные отсутствуют	данные отсутствуют
1088	4.1.536	4.1.537	278°24.1'	53.04	данные отсутствуют	данные отсутствуют	данные отсутствуют
1089	4.1.537	4.1.538	274°16.6'	84.9	данные отсутствуют	данные отсутствуют	данные отсутствуют
1090	4.1.538	4.1.539	273°35.5'	164.39	данные отсутствуют	данные отсутствуют	данные отсутствуют
1091	4.1.539	4.1.540	269°58.3'	83.09	данные отсутствуют	данные отсутствуют	данные отсутствуют
1092	4.1.540	4.1.541	271°16.0'	130.69	данные отсутствуют	данные отсутствуют	данные отсутствуют
1093	4.1.541	4.1.542	272°59.0'	110.47	данные отсутствуют	данные отсутствуют	данные отсутствуют
1094	4.1.542	4.1.543	278°32.6'	117.52	данные отсутствуют	данные отсутствуют	данные отсутствуют
1095	4.1.543	4.1.544	278°38.6'	86.49	данные отсутствуют	данные отсутствуют	данные отсутствуют
1096	4.1.544	4.1.545	281°2.3'	316.06	данные отсутствуют	данные отсутствуют	данные отсутствуют
1097	4.1.545	4.1.546	276°0.4'	26.28	данные отсутствуют	данные отсутствуют	данные отсутствуют
1098	4.1.546	4.1.547	275°59.8'	22.11	данные отсутствуют	данные отсутствуют	данные отсутствуют
1099	4.1.547	4.1.548	281°23.1'	39.01	данные отсутствуют	данные отсутствуют	данные отсутствуют
1100	4.1.548	4.1.549	278°32.8'	69.99	данные отсутствуют	данные отсутствуют	данные отсутствуют
1101	4.1.549	4.1.550	278°10.6'	82.11	данные отсутствуют	данные отсутствуют	данные отсутствуют
1102	4.1.550	4.1.551	280°10.1'	164.93	данные отсутствуют	данные отсутствуют	данные отсутствуют
1103	4.1.551	4.1.552	281°53.0'	144.52	данные отсутствуют	данные отсутствуют	данные отсутствуют
1104	4.1.552	4.1.553	283°22.2'	48.78	данные отсутствуют	данные отсутствуют	данные отсутствуют
1105	4.1.553	4.1.554	280°11.3'	107.41	данные отсутствуют	данные отсутствуют	данные отсутствуют
1106	4.1.554	4.1.555	282°27.1'	62.47	данные отсутствуют	данные отсутствуют	данные отсутствуют
1107	4.1.555	4.1.556	281°46.8'	94.49	данные отсутствуют	данные отсутствуют	данные отсутствуют



ДОКУМЕНТ ПОДПИСАН
ЭЛЕКТРОННОЙ ПОДПИСЬЮ

Сертификат: 00BV056B7401CB38D2B3576ACDC8425108

Владелец: ФЕДЕРАЛЬНАЯ СЛУЖБА ГОСУДАРСТВЕННОЙ

РЕГИСТРАЦИИ, КАДАСТРА И КАРТОГРАФИИ

Действителен: с 27.06.2023 по 19.09.2024

полное наименование должности

инициалы, фамилия

Земельный участок

вид объекта недвижимости

Лист № 40 раздела 3.1

Всего листов раздела 3.1: 42

Всего разделов: 8

Всего листов выписки: 171

17.02.2024г. № КУВИ-001/2024-49605946

Кадастровый номер:

47:01:0000000:50786

1	2	3	4	5	6	7	8
1108	4.1.556	4.1.557	287°56.6`	85.11	данные отсутствуют	данные отсутствуют	данные отсутствуют
1109	4.1.557	4.1.558	296°55.0`	50.21	данные отсутствуют	данные отсутствуют	данные отсутствуют
1110	4.1.558	4.1.559	301°3.4`	64.18	данные отсутствуют	данные отсутствуют	данные отсутствуют
1111	4.1.559	4.1.560	307°44.8`	50.8	данные отсутствуют	данные отсутствуют	данные отсутствуют
1112	4.1.560	4.1.561	310°53.1`	40.79	данные отсутствуют	данные отсутствуют	данные отсутствуют
1113	4.1.561	4.1.562	314°47.9`	40.14	данные отсутствуют	данные отсутствуют	данные отсутствуют
1114	4.1.562	4.1.563	320°39.4`	50	данные отсутствуют	данные отсутствуют	данные отсутствуют
1115	4.1.563	4.1.564	322°53.0`	53.77	данные отсутствуют	данные отсутствуют	данные отсутствуют
1116	4.1.564	4.1.565	320°42.2`	117.19	данные отсутствуют	данные отсутствуют	данные отсутствуют
1117	4.1.565	4.1.566	314°14.8`	58.02	данные отсутствуют	данные отсутствуют	данные отсутствуют
1118	4.1.566	4.1.567	315°5.2`	28.19	данные отсутствуют	данные отсутствуют	данные отсутствуют
1119	4.1.567	4.1.568	306°8.2`	44.01	данные отсутствуют	данные отсутствуют	данные отсутствуют
1120	4.1.568	4.1.569	301°12.6`	31.98	данные отсутствуют	данные отсутствуют	данные отсутствуют
1121	4.1.569	4.1.570	302°1.6`	47.59	данные отсутствуют	данные отсутствуют	данные отсутствуют
1122	4.1.570	4.1.571	300°20.4`	36.55	данные отсутствуют	данные отсутствуют	данные отсутствуют
1123	4.1.571	4.1.572	297°41.5`	100.75	данные отсутствуют	данные отсутствуют	данные отсутствуют
1124	4.1.572	4.1.573	293°34.6`	49.05	данные отсутствуют	данные отсутствуют	данные отсутствуют
1125	4.1.573	4.1.574	301°24.4`	43.5	данные отсутствуют	данные отсутствуют	данные отсутствуют
1126	4.1.574	4.1.575	300°21.4`	32.47	данные отсутствуют	данные отсутствуют	данные отсутствуют
1127	4.1.575	4.1.576	297°52.1`	38.14	данные отсутствуют	данные отсутствуют	данные отсутствуют
1128	4.1.576	4.1.577	307°17.2`	59.28	данные отсутствуют	данные отсутствуют	данные отсутствуют
1129	4.1.577	4.1.578	302°46.4`	145.48	данные отсутствуют	данные отсутствуют	данные отсутствуют
1130	4.1.578	4.1.579	297°23.3`	98.41	данные отсутствуют	данные отсутствуют	данные отсутствуют
1131	4.1.579	4.1.580	286°41.1`	55.2	данные отсутствуют	данные отсутствуют	данные отсутствуют
1132	4.1.580	4.1.581	284°1.6`	82.73	данные отсутствуют	данные отсутствуют	данные отсутствуют
1133	4.1.581	4.1.582	283°47.9`	106.24	данные отсутствуют	данные отсутствуют	данные отсутствуют
1134	4.1.582	4.1.583	287°19.9`	85.46	данные отсутствуют	данные отсутствуют	данные отсутствуют
1135	4.1.583	4.1.584	293°6.1`	94.07	данные отсутствуют	данные отсутствуют	данные отсутствуют
1136	4.1.584	4.1.585	298°12.6`	50.16	данные отсутствуют	данные отсутствуют	данные отсутствуют



ДОКУМЕНТ ПОДПИСАН
ЭЛЕКТРОННОЙ ПОДПИСЬЮ

Сертификат: 00BV056B7401CB38D2B3576ACDC8425108

Владелец: ФЕДЕРАЛЬНАЯ СЛУЖБА ГОСУДАРСТВЕННОЙ

РЕГИСТРАЦИИ, КАДАСТРА И КАРТОГРАФИИ

Действителен: с 27.06.2023 по 19.09.2024

полное наименование должности

инициалы, фамилия

Земельный участок

вид объекта недвижимости

Лист № 41 раздела 3.1

Всего листов раздела 3.1: 42

Всего разделов: 8

Всего листов выписки: 171

17.02.2024г. № КУВИ-001/2024-49605946

Кадастровый номер:

47:01:0000000:50786

1	2	3	4	5	6	7	8
1137	4.1.585	4.1.586	305°7.0'	61.5	данные отсутствуют	данные отсутствуют	данные отсутствуют
1138	4.1.586	4.1.587	313°16.8'	71.15	данные отсутствуют	данные отсутствуют	данные отсутствуют
1139	4.1.587	4.1.588	318°0.4'	35.74	данные отсутствуют	данные отсутствуют	данные отсутствуют
1140	4.1.588	4.1.589	317°51.5'	48.2	данные отсутствуют	данные отсутствуют	данные отсутствуют
1141	4.1.589	4.1.590	324°51.8'	53	данные отсутствуют	данные отсутствуют	данные отсутствуют
1142	4.1.590	4.1.591	328°4.1'	68.86	данные отсутствуют	данные отсутствуют	данные отсутствуют
1143	4.1.591	4.1.592	328°29.3'	121.17	данные отсутствуют	данные отсутствуют	данные отсутствуют
1144	4.1.592	4.1.593	322°30.9'	35.79	данные отсутствуют	данные отсутствуют	данные отсутствуют
1145	4.1.593	4.1.594	317°47.7'	84.1	данные отсутствуют	данные отсутствуют	данные отсутствуют
1146	4.1.594	4.1.595	309°7.4'	88.97	данные отсутствуют	данные отсутствуют	данные отсутствуют
1147	4.1.595	4.1.596	300°7.6'	65.23	данные отсутствуют	данные отсутствуют	данные отсутствуют
1148	4.1.596	4.1.597	293°28.8'	94.07	данные отсутствуют	данные отсутствуют	данные отсутствуют
1149	4.1.597	4.1.598	286°25.9'	86.19	данные отсутствуют	данные отсутствуют	данные отсутствуют
1150	4.1.598	4.1.599	287°55.1'	112.85	данные отсутствуют	данные отсутствуют	данные отсутствуют
1151	4.1.599	4.1.600	286°27.0'	64.91	данные отсутствуют	данные отсутствуют	данные отсутствуют
1152	4.1.600	4.1.601	283°30.7'	56.41	данные отсутствуют	данные отсутствуют	данные отсутствуют
1153	4.1.601	4.1.602	275°29.9'	46.33	данные отсутствуют	данные отсутствуют	данные отсутствуют
1154	4.1.602	4.1.603	272°25.8'	75.47	данные отсутствуют	данные отсутствуют	данные отсутствуют
1155	4.1.603	4.1.604	262°23.3'	137.04	данные отсутствуют	данные отсутствуют	данные отсутствуют
1156	4.1.604	4.1.605	259°15.5'	369.3	данные отсутствуют	данные отсутствуют	данные отсутствуют
1157	4.1.605	4.1.606	258°22.1'	84.82	данные отсутствуют	данные отсутствуют	данные отсутствуют
1158	4.1.606	4.1.607	262°32.8'	99.28	данные отсутствуют	данные отсутствуют	данные отсутствуют
1159	4.1.607	4.1.608	269°47.8'	95.47	данные отсутствуют	данные отсутствуют	данные отсутствуют
1160	4.1.608	4.1.609	275°53.0'	100.48	данные отсутствуют	данные отсутствуют	данные отсутствуют
1161	4.1.609	4.1.610	276°50.8'	155.93	данные отсутствуют	данные отсутствуют	данные отсутствуют
1162	4.1.610	4.1.611	272°37.6'	53.46	данные отсутствуют	данные отсутствуют	данные отсутствуют
1163	4.1.611	4.1.612	269°23.8'	28.48	данные отсутствуют	данные отсутствуют	данные отсутствуют
1164	4.1.612	4.1.613	264°17.2'	49.01	данные отсутствуют	данные отсутствуют	данные отсутствуют
1165	4.1.613	4.1.614	256°28.4'	298.35	данные отсутствуют	данные отсутствуют	данные отсутствуют



ДОКУМЕНТ ПОДПИСАН
ЭЛЕКТРОННОЙ ПОДПИСЬЮ

Сертификат: 00BV056B7401CB38D2B3576ACDC8425108

Владелец: ФЕДЕРАЛЬНАЯ СЛУЖБА ГОСУДАРСТВЕННОЙ

РЕГИСТРАЦИИ, КАДАСТРА И КАРТОГРАФИИ

Действителен: с 27.06.2023 по 19.09.2024

полное наименование должности

инициалы, фамилия

Земельный участок

вид объекта недвижимости

Лист № 42 раздела 3.1

Всего листов раздела 3.1: 42

Всего разделов: 8

Всего листов выписки: 171

17.02.2024г. № КУВИ-001/2024-49605946

Кадастровый номер:

47:01:0000000:50786

1	2	3	4	5	6	7	8
1166	4.1.614	4.1.615	260°33.9'	57.95	данные отсутствуют	данные отсутствуют	данные отсутствуют
1167	4.1.615	4.1.616	265°55.2'	74.64	данные отсутствуют	данные отсутствуют	данные отсутствуют
1168	4.1.616	4.1.617	270°51.8'	47.1	данные отсутствуют	данные отсутствуют	данные отсутствуют
1169	4.1.617	4.1.618	275°1.4'	54.58	данные отсутствуют	данные отсутствуют	данные отсутствуют
1170	4.1.618	4.1.619	278°38.3'	60.85	данные отсутствуют	данные отсутствуют	данные отсутствуют
1171	4.1.619	4.1.620	286°32.2'	64.4	данные отсутствуют	данные отсутствуют	данные отсутствуют
1172	4.1.620	4.1.621	296°35.8'	111.92	данные отсутствуют	данные отсутствуют	данные отсутствуют
1173	4.1.621	4.1.622	307°17.9'	61.62	данные отсутствуют	данные отсутствуют	данные отсутствуют
1174	4.1.622	4.1.623	309°34.3'	82.74	данные отсутствуют	данные отсутствуют	данные отсутствуют
1175	4.1.623	4.1.624	310°53.8'	34.78	данные отсутствуют	данные отсутствуют	данные отсутствуют
1176	4.1.624	4.1.625	320°0.2'	51.33	данные отсутствуют	данные отсутствуют	данные отсутствуют
1177	4.1.625	4.1.626	320°59.0'	90.02	данные отсутствуют	данные отсутствуют	данные отсутствуют
1178	4.1.626	4.1.627	323°2.9'	130.52	данные отсутствуют	данные отсутствуют	данные отсутствуют
1179	4.1.627	4.1.628	320°48.5'	71.12	данные отсутствуют	данные отсутствуют	данные отсутствуют
1180	4.1.628	4.1.629	312°49.9'	24.86	данные отсутствуют	данные отсутствуют	данные отсутствуют
1181	4.1.629	4.1.630	311°51.8'	34.51	данные отсутствуют	данные отсутствуют	данные отсутствуют
1182	4.1.630	4.1.631	305°24.3'	22.53	данные отсутствуют	данные отсутствуют	данные отсутствуют
1183	4.1.631	4.1.632	295°50.5'	68.41	данные отсутствуют	данные отсутствуют	данные отсутствуют
1184	4.1.632	4.1.633	287°21.8'	48.52	данные отсутствуют	данные отсутствуют	данные отсутствуют
1185	4.1.633	4.1.634	284°59.2'	50.27	данные отсутствуют	данные отсутствуют	данные отсутствуют
1186	4.1.634	4.1.635	2°28.2'	22.74	данные отсутствуют	данные отсутствуют	данные отсутствуют
1187	4.1.635	4.1.1	105°11.8'	55.54	данные отсутствуют	данные отсутствуют	данные отсутствуют
1188	4.1.635	4.1.635			данные отсутствуют	47:01:1310002:113	данные отсутствуют



ДОКУМЕНТ ПОДПИСАН
ЭЛЕКТРОННОЙ ПОДПИСЬЮ

Сертификат: 00BV056B7401CB38D2B3576ACDC8425108

Владелец: ФЕДЕРАЛЬНАЯ СЛУЖБА ГОСУДАРСТВЕННОЙ

РЕГИСТРАЦИИ, КАДАСТРА И КАРТОГРАФИИ

Действителен: с 27.06.2023 по 19.09.2024

полное наименование должности

инициалы, фамилия

Выписка из Единого государственного реестра недвижимости об объекте недвижимости

Описание местоположения земельного участка

Земельный участок			
вид объекта недвижимости			
Лист № 1 раздела 3.2	Всего листов раздела 3.2: 41	Всего разделов: 8	Всего листов выписки: 171
17.02.2024г. № КУВИ-001/2024-49605946			
Кадастровый номер:		47:01:0000000:50786	

Сведения о характерных точках границы земельного участка				
Система координат МСК кадастрового округа				
Номер точки	Координаты, м		Описание закрепления на местности	Средняя квадратичная погрешность определения координат характерных точек границ земельного участка, м
	X	Y		
1	2	3	4	5
1	483725.91	1296251.05	-	0.5
2	483724.56	1296261.48	-	0.5
3	483722.42	1296278.1	-	0.5
4	483698.92	1296407.27	-	0.5
5	483679.92	1296483.53	-	0.5
6	483649.4	1296597.57	-	0.5
7	483640	1296638.1	-	0.5
8	483631.98	1296690.82	-	0.5
9	483629.26	1296729.63	-	0.5
10	483629.7	1296763.97	-	0.5
11	483628.16	1296810.72	-	0.5
12	483624.26	1296865.17	-	0.5
13	483618.82	1296890.73	-	0.5
14	483614.5	1296903.81	-	0.5
15	483600.44	1296946.34	-	0.5
16	483580.94	1297010.08	-	0.5
17	483567.68	1297070.25	-	0.5
18	483559.96	1297118.7	-	0.5
19	483545.22	1297221.22	-	0.5
20	483535.93	1297297.65	-	0.5
21	483536.2	1297303.5	-	0.5
22	483526.66	1297311.37	-	0.5

	 <p>ДОКУМЕНТ ПОДПИСАН ЭЛЕКТРОННОЙ ПОДПИСЬЮ</p> <p>Сертификат: 00ВВ056В7401СВ38D2В3576АСDС8425108 Владелец: ФЕДЕРАЛЬНАЯ СЛУЖБА ГОСУДАРСТВЕННОЙ РЕГИСТРАЦИИ, КАДАСТРА И КАРТОГРАФИИ Действителен: с 27.06.2023 по 19.09.2024</p>	
полное наименование должности	инициалы, фамилия	

Земельный участок

вид объекта недвижимости

Лист № 2 раздела 3.2

Всего листов раздела 3.2: 41

Всего разделов: 8

Всего листов выписки: 171

17.02.2024г. № КУВИ-001/2024-49605946

Кадастровый номер:

47:01:0000000:50786

1	2	3	4	5
23	483519.34	1297310.7	-	0.5
24	483512.52	1297298.97	-	0.5
25	483514.46	1297291.92	-	0.5
26	483523.42	1297218.32	-	0.5
27	483538.2	1297115.4	-	0.5
28	483546.06	1297066.15	-	0.5
29	483559.65	1297004.49	-	0.5
30	483579.48	1296939.68	-	0.5
31	483593.6	1296896.91	-	0.5
32	483602.43	1296862.08	-	0.5
33	483606.2	1296809.57	-	0.5
34	483607.7	1296763.75	-	0.5
35	483607.24	1296729	-	0.5
36	483610.1	1296688.38	-	0.5
37	483618.38	1296633.96	-	0.5
38	483628.05	1296592.25	-	0.5
39	483658.6	1296478.06	-	0.5
40	483677.38	1296402.74	-	0.5
41	483695.62	1296300.51	-	0.5
42	483702.54	1296258.51	-	0.5
43	483703.53	1296248.94	-	0.5
1	483725.91	1296251.05	-	0.5
1	483531.71	1297323.77	-	0.5
2	483530.85	1297337.32	-	0.5
3	483522.77	1297376.12	-	0.5
4	483507.2	1297414.38	-	0.5
5	483490.81	1297445.52	-	0.5
6	483452.6	1297505.6	-	0.5
7	483425.74	1297552.12	-	0.5



ДОКУМЕНТ ПОДПИСАН
ЭЛЕКТРОННОЙ ПОДПИСЬЮ

Сертификат: 00ВВ056В7401СВ38D2В3576АСDС8425108

Владелец: ФЕДЕРАЛЬНАЯ СЛУЖБА ГОСУДАРСТВЕННОЙ

РЕГИСТРАЦИИ, КАДАСТРА И КАРТОГРАФИИ

Действителен: с 27.06.2023 по 19.09.2024

полное наименование должности

инициалы, фамилия

Земельный участок

вид объекта недвижимости

Лист № 3 раздела 3.2

Всего листов раздела 3.2: 41

Всего разделов: 8

Всего листов выписки: 171

17.02.2024г. № КУВИ-001/2024-49605946

Кадастровый номер:

47:01:0000000:50786

1	2	3	4	5
8	483383.66	1297618.16	-	0.5
9	483368.96	1297600.42	-	0.5
10	483406.92	1297540.72	-	0.5
11	483433.78	1297494.18	-	0.5
12	483471.76	1297434.47	-	0.5
13	483487.23	1297405.08	-	0.5
14	483501.74	1297369.44	-	0.5
15	483507.96	1297342.75	-	0.5
16	483508.94	1297335.18	-	0.5
17	483511.13	1297321.4	-	0.5
18	483526.76	1297319.36	-	0.5
1	483531.71	1297323.77	-	0.5
1	474365.72	1303076.14	-	0.5
2	474356.85	1303138.43	-	0.5
3	474357.88	1303180	-	0.5
4	474363.58	1303225.22	-	0.5
5	474373.87	1303273.49	-	0.5
6	474385.4	1303335.84	-	0.5
7	474392.3	1303386.56	-	0.5
8	474402.3	1303440.46	-	0.5
9	474420.5	1303517.18	-	0.5
10	474442.18	1303584.91	-	0.5
11	474461.91	1303654.02	-	0.5
12	474469.04	1303696.05	-	0.5
13	474476.96	1303771.18	-	0.5
14	474474.21	1303814.14	-	0.5
15	474469.9	1303862.19	-	0.5
16	474467.1	1303887.92	-	0.5
17	474461.61	1303910.01	-	0.5



ДОКУМЕНТ ПОДПИСАН
ЭЛЕКТРОННОЙ ПОДПИСЬЮ

Сертификат: 00ВВ056В7401СВ38D2В3576АСDС8425108

Владелец: ФЕДЕРАЛЬНАЯ СЛУЖБА ГОСУДАРСТВЕННОЙ

РЕГИСТРАЦИИ, КАДАСТРА И КАРТОГРАФИИ

Действителен: с 27.06.2023 по 19.09.2024

полное наименование должности

инициалы, фамилия

Земельный участок

вид объекта недвижимости

Лист № 4 раздела 3.2

Всего листов раздела 3.2: 41

Всего разделов: 8

Всего листов выписки: 171

17.02.2024г. № КУВИ-001/2024-49605946

Кадастровый номер:

47:01:0000000:50786

1	2	3	4	5
18	474455.74	1303921.76	-	0.5
19	474419.46	1303945.9	-	0.5
20	474388.2	1303971.03	-	0.5
21	474371.86	1303989.51	-	0.5
22	474355.46	1304033.42	-	0.5
23	474343.7	1304073.7	-	0.5
24	474315.76	1304203.96	-	0.5
25	474301.29	1304246.56	-	0.5
26	474283.12	1304287.53	-	0.5
27	474136.3	1304545.22	-	0.5
28	474105.32	1304597.32	-	0.5
29	474088.64	1304648.92	-	0.5
30	474080.9	1304702.92	-	0.5
31	474027.28	1304978.01	-	0.5
32	474008.46	1305037.18	-	0.5
33	473986.88	1305100.37	-	0.5
34	473982.42	1305121.63	-	0.5
35	473978.7	1305167.92	-	0.5
36	473978.54	1305245.47	-	0.5
37	473979.85	1305322.03	-	0.5
38	473999.53	1305438.14	-	0.5
39	474013.91	1305543.34	-	0.5
40	474020.58	1305621.07	-	0.5
41	474020.92	1305670.97	-	0.5
42	473989.5	1305764.33	-	0.5
43	473963.86	1305873.59	-	0.5
44	473939.14	1305913.08	-	0.5
45	473913.9	1305953.66	-	0.5
46	473893.74	1305991.25	-	0.5



ДОКУМЕНТ ПОДПИСАН
ЭЛЕКТРОННОЙ ПОДПИСЬЮ

Сертификат: 00ВВ056В7401СВ38D2В3576АСDС8425108

Владелец: ФЕДЕРАЛЬНАЯ СЛУЖБА ГОСУДАРСТВЕННОЙ

РЕГИСТРАЦИИ, КАДАСТРА И КАРТОГРАФИИ

Действителен: с 27.06.2023 по 19.09.2024

полное наименование должности

инициалы, фамилия

Земельный участок

вид объекта недвижимости

Лист № 5 раздела 3.2

Всего листов раздела 3.2: 41

Всего разделов: 8

Всего листов выписки: 171

17.02.2024г. № КУВИ-001/2024-49605946

Кадастровый номер:

47:01:0000000:50786

1	2	3	4	5
47	473855.14	1306057.77	-	0.5
48	473834.13	1306074.46	-	0.5
49	473809.6	1306091.82	-	0.5
50	473796.66	1306106.71	-	0.5
51	473775.18	1306139.92	-	0.5
52	473753.94	1306174.9	-	0.5
53	473730.3	1306203.48	-	0.5
54	473665.37	1306272.02	-	0.5
55	473614.86	1306335.42	-	0.5
56	473571.62	1306398.49	-	0.5
57	473542.46	1306431.28	-	0.5
58	473354.29	1306546.24	-	0.5
59	473313.6	1306567.64	-	0.5
60	473230.84	1306610.01	-	0.5
61	473149.57	1306653.14	-	0.5
62	473109.78	1306668.37	-	0.5
63	473089.49	1306675.1	-	0.5
64	473071.28	1306681.33	-	0.5
65	473034.75	1306693.77	-	0.5
66	472921.6	1306718.27	-	0.5
67	472838.02	1306736.34	-	0.5
68	472743.74	1306763.42	-	0.5
69	472697.54	1306771.99	-	0.5
70	472641.12	1306778.17	-	0.5
71	472575.24	1306780.85	-	0.5
72	472530.7	1306778.62	-	0.5
73	472491.26	1306773.44	-	0.5
74	472444.19	1306776.94	-	0.5
75	472422	1306779.92	-	0.5



ДОКУМЕНТ ПОДПИСАН
ЭЛЕКТРОННОЙ ПОДПИСЬЮ

Сертификат: 00ВВ056В7401СВ38D2В3576АСDС8425108

Владелец: ФЕДЕРАЛЬНАЯ СЛУЖБА ГОСУДАРСТВЕННОЙ

РЕГИСТРАЦИИ, КАДАСТРА И КАРТОГРАФИИ

Действителен: с 27.06.2023 по 19.09.2024

полное наименование должности

инициалы, фамилия

Земельный участок

вид объекта недвижимости

Лист № 6 раздела 3.2

Всего листов раздела 3.2: 41

Всего разделов: 8

Всего листов выписки: 171

17.02.2024г. № КУВИ-001/2024-49605946

Кадастровый номер:

47:01:0000000:50786

1	2	3	4	5
76	472392.57	1306788.84	-	0.5
77	472333.12	1306812.34	-	0.5
78	472206.65	1306869.58	-	0.5
79	472194.1	1306877.57	-	0.5
80	472151	1306913.66	-	0.5
81	472129.92	1306933.88	-	0.5
82	472089.84	1306966.38	-	0.5
83	472060.81	1306983.84	-	0.5
84	472024.06	1307003.79	-	0.5
85	471952.05	1307037.4	-	0.5
86	471833.43	1307087.67	-	0.5
87	471774.15	1307113.72	-	0.5
88	471725.26	1307133.2	-	0.5
89	471679.44	1307153.59	-	0.5
90	471637.3	1307173.8	-	0.5
91	471596.9	1307202.53	-	0.5
92	471504.15	1307274.12	-	0.5
93	471447.99	1307326.56	-	0.5
94	471395.79	1307378.24	-	0.5
95	471357.78	1307419.99	-	0.5
96	471319.43	1307461	-	0.5
97	471301.7	1307479.86	-	0.5
98	471277.75	1307501.78	-	0.5
99	471225.23	1307554.18	-	0.5
100	471163.3	1307621.19	-	0.5
101	471119.78	1307667.46	-	0.5
102	471074.82	1307715.58	-	0.5
103	471028.8	1307761.18	-	0.5
104	470998.98	1307789.7	-	0.5



ДОКУМЕНТ ПОДПИСАН
ЭЛЕКТРОННОЙ ПОДПИСЬЮ

Сертификат: 00ВВ056В7401СВ38D2В3576АСDС8425108

Владелец: ФЕДЕРАЛЬНАЯ СЛУЖБА ГОСУДАРСТВЕННОЙ

РЕГИСТРАЦИИ, КАДАСТРА И КАРТОГРАФИИ

Действителен: с 27.06.2023 по 19.09.2024

полное наименование должности

инициалы, фамилия

Земельный участок

вид объекта недвижимости

Лист № 7 раздела 3.2

Всего листов раздела 3.2: 41

Всего разделов: 8

Всего листов выписки: 171

17.02.2024г. № КУВИ-001/2024-49605946

Кадастровый номер:

47:01:0000000:50786

1	2	3	4	5
105	470932.34	1307857.04	-	0.5
106	470915.74	1307877.05	-	0.5
107	470860	1307951.36	-	0.5
108	470813.58	1308014.66	-	0.5
109	470768.88	1308079.08	-	0.5
110	470728.54	1308133.78	-	0.5
111	470677.7	1308195.97	-	0.5
112	470627.01	1308256.97	-	0.5
113	470571.54	1308311.48	-	0.5
114	470531.04	1308353.01	-	0.5
115	470509.77	1308371.1	-	0.5
116	470462.86	1308397.24	-	0.5
117	470396.32	1308427.34	-	0.5
118	470331.58	1308447.96	-	0.5
119	470284.98	1308457.08	-	0.5
120	470254.4	1308460.94	-	0.5
121	470228.1	1308463.18	-	0.5
122	470205.65	1308464.98	-	0.5
123	470182.74	1308467.64	-	0.5
124	470137.37	1308474.86	-	0.5
125	470093.9	1308475.53	-	0.5
126	470037.6	1308463.74	-	0.5
127	469978.07	1308444.49	-	0.5
128	469913.76	1308419.82	-	0.5
129	469872.03	1308404.91	-	0.5
130	469846.24	1308396.32	-	0.5
131	469777.76	1308370.29	-	0.5
132	469743.68	1308358.16	-	0.5
133	469709.02	1308349.19	-	0.5



ДОКУМЕНТ ПОДПИСАН
ЭЛЕКТРОННОЙ ПОДПИСЬЮ

Сертификат: 00ВВ056В7401СВ38D2В3576АСDС8425108

Владелец: ФЕДЕРАЛЬНАЯ СЛУЖБА ГОСУДАРСТВЕННОЙ

РЕГИСТРАЦИИ, КАДАСТРА И КАРТОГРАФИИ

Действителен: с 27.06.2023 по 19.09.2024

полное наименование должности

инициалы, фамилия

Земельный участок

вид объекта недвижимости

Лист № 8 раздела 3.2

Всего листов раздела 3.2: 41

Всего разделов: 8

Всего листов выписки: 171

17.02.2024г. № КУВИ-001/2024-49605946

Кадастровый номер:

47:01:0000000:50786

1	2	3	4	5
134	469681.06	1308346.59	-	0.5
135	469642.77	1308350.25	-	0.5
136	469587.1	1308363.73	-	0.5
137	469495	1308389.98	-	0.5
138	469402.66	1308415.19	-	0.5
139	469357.56	1308424.64	-	0.5
140	469285.46	1308431.18	-	0.5
141	469231.6	1308432.69	-	0.5
142	469173.49	1308435.44	-	0.5
143	469114.2	1308442.53	-	0.5
144	469084.1	1308453.13	-	0.5
145	469059.08	1308468.25	-	0.5
146	468906.18	1308574.39	-	0.5
147	468872.37	1308593.67	-	0.5
148	468811.92	1308623.34	-	0.5
149	468754.43	1308647.5	-	0.5
150	468719.97	1308661.49	-	0.5
151	468679.6	1308675.93	-	0.5
152	468644.04	1308687.27	-	0.5
153	468537.18	1308730.44	-	0.5
154	468469.43	1308752.48	-	0.5
155	468413.76	1308776.37	-	0.5
156	468365.16	1308804.42	-	0.5
157	468338.32	1308820.51	-	0.5
158	468305.56	1308838.6	-	0.5
159	468266.1	1308857.62	-	0.5
160	468207.22	1308875.33	-	0.5
161	468177.33	1308883.48	-	0.5
162	468079.1	1308901.91	-	0.5



ДОКУМЕНТ ПОДПИСАН
ЭЛЕКТРОННОЙ ПОДПИСЬЮ

Сертификат: 00ВВ056В7401СВ38D2В3576АСDС8425108

Владелец: ФЕДЕРАЛЬНАЯ СЛУЖБА ГОСУДАРСТВЕННОЙ

РЕГИСТРАЦИИ, КАДАСТРА И КАРТОГРАФИИ

Действителен: с 27.06.2023 по 19.09.2024

полное наименование должности

инициалы, фамилия

Земельный участок

вид объекта недвижимости

Лист № 9 раздела 3.2

Всего листов раздела 3.2: 41

Всего разделов: 8

Всего листов выписки: 171

17.02.2024г. № КУВИ-001/2024-49605946

Кадастровый номер:

47:01:0000000:50786

1	2	3	4	5
163	468041.32	1308908.6	-	0.5
164	468002.84	1308911.06	-	0.5
165	467985.64	1308908.64	-	0.5
166	467905.88	1308883.63	-	0.5
167	467873.2	1308872.83	-	0.5
168	467834.42	1308864.92	-	0.5
169	467745.56	1308833.34	-	0.5
170	467614.9	1308792.72	-	0.5
171	467588.89	1308784.32	-	0.5
172	467562.44	1308779.33	-	0.5
173	467541.64	1308774.98	-	0.5
174	467496.04	1308769.52	-	0.5
175	467431.02	1308763.16	-	0.5
176	467381.54	1308754.56	-	0.5
177	467357.96	1308747.8	-	0.5
178	467273.12	1308717.14	-	0.5
179	467246.65	1308708.25	-	0.5
180	467206.56	1308697.66	-	0.5
181	467177.66	1308693.62	-	0.5
182	467126.26	1308693.76	-	0.5
183	467012.95	1308700.54	-	0.5
184	466931.05	1308706.18	-	0.5
185	466919.75	1308704.98	-	0.5
186	466899.2	1308703.78	-	0.5
187	466880.09	1308698.24	-	0.5
188	466731.38	1308678.28	-	0.5
189	466518.29	1308651.46	-	0.5
190	466482.06	1308649.68	-	0.5
191	466466.03	1308651.16	-	0.5



ДОКУМЕНТ ПОДПИСАН
ЭЛЕКТРОННОЙ ПОДПИСЬЮ

Сертификат: 00ВВ056В7401СВ38D2В3576АСDС8425108

Владелец: ФЕДЕРАЛЬНАЯ СЛУЖБА ГОСУДАРСТВЕННОЙ

РЕГИСТРАЦИИ, КАДАСТРА И КАРТОГРАФИИ

Действителен: с 27.06.2023 по 19.09.2024

полное наименование должности

инициалы, фамилия

Земельный участок

вид объекта недвижимости

Лист № 10 раздела 3.2

Всего листов раздела 3.2: 41

Всего разделов: 8

Всего листов выписки: 171

17.02.2024г. № КУВИ-001/2024-49605946

Кадастровый номер:

47:01:0000000:50786

1	2	3	4	5
192	466429.23	1308657.27	-	0.5
193	466384.9	1308669.13	-	0.5
194	466301.72	1308690.86	-	0.5
195	466262.46	1308698.1	-	0.5
196	466214.16	1308704.83	-	0.5
197	466165.4	1308711.8	-	0.5
198	466137.14	1308715.24	-	0.5
199	465962.8	1308757.89	-	0.5
200	465925.22	1308761.09	-	0.5
201	465858.45	1308763.82	-	0.5
202	465727.78	1308772.38	-	0.5
203	465668.9	1308774.92	-	0.5
204	465618.28	1308775.7	-	0.5
205	465608.87	1308779	-	0.5
206	465577.39	1308777.96	-	0.5
207	465551.7	1308775.71	-	0.5
208	465539	1308774.05	-	0.5
209	465521.45	1308765.35	-	0.5
210	465463.89	1308758.21	-	0.5
211	465420.61	1308761.9	-	0.5
212	465396	1308761.9	-	0.5
213	465352.23	1308768.24	-	0.5
214	465270.98	1308780.23	-	0.5
215	465214.5	1308791.87	-	0.5
216	465187.74	1308801.48	-	0.5
217	465147.1	1308820.46	-	0.5
218	465143.68	1308822.55	-	0.5
219	465145.22	1308825.44	-	0.5
220	465133.8	1308834.65	-	0.5



ДОКУМЕНТ ПОДПИСАН
ЭЛЕКТРОННОЙ ПОДПИСЬЮ

Сертификат: 00ВВ056В7401СВ38D2В3576АСDС8425108

Владелец: ФЕДЕРАЛЬНАЯ СЛУЖБА ГОСУДАРСТВЕННОЙ

РЕГИСТРАЦИИ, КАДАСТРА И КАРТОГРАФИИ

Действителен: с 27.06.2023 по 19.09.2024

полное наименование должности

инициалы, фамилия

Земельный участок

вид объекта недвижимости

Лист № 11 раздела 3.2

Всего листов раздела 3.2: 41

Всего разделов: 8

Всего листов выписки: 171

17.02.2024г. № КУВИ-001/2024-49605946

Кадастровый номер:

47:01:0000000:50786

1	2	3	4	5
221	465129.58	1308830.12	-	0.5
222	465129.11	1308830.53	-	0.5
223	465126.05	1308833.24	-	0.5
224	465089.01	1308866.97	-	0.5
225	465066.55	1308886.36	-	0.5
226	465066.5	1308886.4	-	0.5
227	465041.92	1308917.89	-	0.5
228	465051.11	1308923.17	-	0.5
229	465032.87	1308953.18	-	0.5
230	465026.68	1308949.78	-	0.5
231	465009.82	1308981.03	-	0.5
232	465015.94	1308982.96	-	0.5
233	464991.24	1309031.91	-	0.5
234	464959.22	1309082.55	-	0.5
235	464955.25	1309080.97	-	0.5
236	464899.31	1309171.11	-	0.5
237	464857.93	1309232.24	-	0.5
238	464838.16	1309257.37	-	0.5
239	464810.92	1309298.47	-	0.5
240	464815.74	1309275.49	-	0.5
241	464821.15	1309266.12	-	0.5
242	464817.17	1309263.82	-	0.5
243	464812.03	1309272.72	-	0.5
244	464804.16	1309310.77	-	0.5
245	464787.08	1309353.44	-	0.5
246	464781.53	1309371.56	-	0.5
247	464758.82	1309370.62	-	0.5
248	464766.2	1309346.5	-	0.5
249	464779.02	1309310.83	-	0.5



ДОКУМЕНТ ПОДПИСАН
ЭЛЕКТРОННОЙ ПОДПИСЬЮ

Сертификат: 00ВВ056В7401СВ38D2В3576АСDС8425108

Владелец: ФЕДЕРАЛЬНАЯ СЛУЖБА ГОСУДАРСТВЕННОЙ

РЕГИСТРАЦИИ, КАДАСТРА И КАРТОГРАФИИ

Действителен: с 27.06.2023 по 19.09.2024

полное наименование должности

инициалы, фамилия

Земельный участок

вид объекта недвижимости

Лист № 12 раздела 3.2

Всего листов раздела 3.2: 41

Всего разделов: 8

Всего листов выписки: 171

17.02.2024г. № КУВИ-001/2024-49605946

Кадастровый номер:

47:01:0000000:50786

1	2	3	4	5
250	464796.6	1309278.87	-	0.5
251	464820.48	1309244.25	-	0.5
252	464870.76	1309181.14	-	0.5
253	464923.43	1309101.3	-	0.5
254	464943.78	1309065.82	-	0.5
255	464972.06	1309021.08	-	0.5
256	465016.54	1308937.25	-	0.5
257	465056.76	1308874.1	-	0.5
258	465065.96	1308863.62	-	0.5
259	465095.72	1308835.84	-	0.5
260	465146.12	1308798.16	-	0.5
261	465178.96	1308781.25	-	0.5
262	465208.54	1308770.64	-	0.5
263	465267.06	1308758.57	-	0.5
264	465349.14	1308746.45	-	0.5
265	465394.29	1308739.9	-	0.5
266	465420.96	1308739.9	-	0.5
267	465475.95	1308741.68	-	0.5
268	465510	1308746.58	-	0.5
269	465618.04	1308753.7	-	0.5
270	465668.26	1308752.92	-	0.5
271	465726.7	1308750.4	-	0.5
272	465857.1	1308741.85	-	0.5
273	465923.83	1308739.13	-	0.5
274	465959.3	1308736.11	-	0.5
275	466133.09	1308693.57	-	0.5
276	466162.52	1308689.99	-	0.5
277	466211.66	1308682.97	-	0.5
278	466258.44	1308676.47	-	0.5



ДОКУМЕНТ ПОДПИСАН
ЭЛЕКТРОННОЙ ПОДПИСЬЮ

Сертификат: 00ВВ056В7401СВ38D2В3576АСDC8425108

Владелец: ФЕДЕРАЛЬНАЯ СЛУЖБА ГОСУДАРСТВЕННОЙ

РЕГИСТРАЦИИ, КАДАСТРА И КАРТОГРАФИИ

Действителен: с 27.06.2023 по 19.09.2024

полное наименование должности

инициалы, фамилия

Земельный участок

вид объекта недвижимости

Лист № 13 раздела 3.2

Всего листов раздела 3.2: 41

Всего разделов: 8

Всего листов выписки: 171

17.02.2024г. № КУВИ-001/2024-49605946

Кадастровый номер:

47:01:0000000:50786

1	2	3	4	5
279	466297.28	1308669.32	-	0.5
280	466377.84	1308648.28	-	0.5
281	466425.38	1308635.62	-	0.5
282	466463.34	1308629.32	-	0.5
283	466481.58	1308627.62	-	0.5
284	466519.96	1308629.51	-	0.5
285	466734.45	1308656.5	-	0.5
286	466909.35	1308680.7	-	0.5
287	466943.52	1308682	-	0.5
288	467124.94	1308671.8	-	0.5
289	467179.84	1308671.7	-	0.5
290	467210.84	1308676.04	-	0.5
291	467253.02	1308687.18	-	0.5
292	467280.15	1308696.3	-	0.5
293	467364.99	1308726.93	-	0.5
294	467386.48	1308733.1	-	0.5
295	467433.98	1308741.35	-	0.5
296	467498.42	1308747.65	-	0.5
297	467545.21	1308753.25	-	0.5
298	467566.36	1308757.67	-	0.5
299	467594.64	1308763.06	-	0.5
300	467621.66	1308771.78	-	0.5
301	467672.55	1308785.4	-	0.5
302	467701.71	1308797.32	-	0.5
303	467703.63	1308797.58	-	0.5
304	467711.17	1308800.85	-	0.5
305	467730.6	1308808.93	-	0.5
306	467768.72	1308819.67	-	0.5
307	467846.56	1308844.6	-	0.5



ДОКУМЕНТ ПОДПИСАН
ЭЛЕКТРОННОЙ ПОДПИСЬЮ

Сертификат: 00ВВ056В7401СВ38D2В3576АСDС8425108

Владелец: ФЕДЕРАЛЬНАЯ СЛУЖБА ГОСУДАРСТВЕННОЙ

РЕГИСТРАЦИИ, КАДАСТРА И КАРТОГРАФИИ

Действителен: с 27.06.2023 по 19.09.2024

полное наименование должности

инициалы, фамилия

Земельный участок

вид объекта недвижимости

Лист № 14 раздела 3.2

Всего листов раздела 3.2: 41

Всего разделов: 8

Всего листов выписки: 171

17.02.2024г. № КУВИ-001/2024-49605946

Кадастровый номер:

47:01:0000000:50786

1	2	3	4	5
308	467874.44	1308852.54	-	0.5
309	467875.85	1308851.96	-	0.5
310	467906.57	1308860.92	-	0.5
311	467932.89	1308868.6	-	0.5
312	467945.28	1308873.48	-	0.5
313	467944.43	1308879.5	-	0.5
314	467965.62	1308884.38	-	0.5
315	467967.74	1308879.75	-	0.5
316	467990.25	1308887.07	-	0.5
317	468004.54	1308889.09	-	0.5
318	468038.45	1308886.77	-	0.5
319	468075.37	1308880.23	-	0.5
320	468121.04	1308870.16	-	0.5
321	468176.26	1308860.97	-	0.5
322	468201.56	1308854.07	-	0.5
323	468258.06	1308837.12	-	0.5
324	468295.38	1308819.1	-	0.5
325	468327.38	1308800.94	-	0.5
326	468353	1308791.62	-	0.5
327	468351.96	1308786.69	-	0.5
328	468373.99	1308774.16	-	0.5
329	468396.23	1308761.51	-	0.5
330	468446.14	1308733.61	-	0.5
331	468510.28	1308715.06	-	0.5
332	468736.55	1308627.92	-	0.5
333	468799.59	1308600.64	-	0.5
334	468875.67	1308561.69	-	0.5
335	468984.62	1308485.37	-	0.5
336	469046.78	1308450.01	-	0.5



ДОКУМЕНТ ПОДПИСАН
ЭЛЕКТРОННОЙ ПОДПИСЬЮ

Сертификат: 00ВВ056В7401СВ38D2В3576АСDC8425108

Владелец: ФЕДЕРАЛЬНАЯ СЛУЖБА ГОСУДАРСТВЕННОЙ

РЕГИСТРАЦИИ, КАДАСТРА И КАРТОГРАФИИ

Действителен: с 27.06.2023 по 19.09.2024

полное наименование должности

инициалы, фамилия

Земельный участок

вид объекта недвижимости

Лист № 15 раздела 3.2

Всего листов раздела 3.2: 41

Всего разделов: 8

Всего листов выписки: 171

17.02.2024г. № КУВИ-001/2024-49605946

Кадастровый номер:

47:01:0000000:50786

1	2	3	4	5
337	469075.28	1308432.9	-	0.5
338	469108.32	1308421.27	-	0.5
339	469159.68	1308411.88	-	0.5
340	469174.45	1308411	-	0.5
341	469182.07	1308409.83	-	0.5
342	469230.78	1308410.7	-	0.5
343	469284.61	1308409.19	-	0.5
344	469354.02	1308402.93	-	0.5
345	469397.4	1308393.83	-	0.5
346	469488.88	1308368.84	-	0.5
347	469581.33	1308342.5	-	0.5
348	469638.89	1308328.58	-	0.5
349	469681.4	1308324.59	-	0.5
350	469713.41	1308327.62	-	0.5
351	469750.38	1308337.2	-	0.5
352	469785.36	1308349.64	-	0.5
353	469853.62	1308375.58	-	0.5
354	469879.21	1308384.12	-	0.5
355	469921.47	1308399.22	-	0.5
356	469985.32	1308423.71	-	0.5
357	470043.46	1308442.52	-	0.5
358	470096.72	1308453.68	-	0.5
359	470135.06	1308452.95	-	0.5
360	470179.72	1308445.84	-	0.5
361	470203.5	1308443.08	-	0.5
362	470226.28	1308441.25	-	0.5
363	470252.09	1308439.06	-	0.5
364	470281.98	1308435.28	-	0.5
365	470326.04	1308426.66	-	0.5



ДОКУМЕНТ ПОДПИСАН
ЭЛЕКТРОННОЙ ПОДПИСЬЮ

Сертификат: 00ВВ056В7401СВ38D2В3576АСDС8425108

Владелец: ФЕДЕРАЛЬНАЯ СЛУЖБА ГОСУДАРСТВЕННОЙ

РЕГИСТРАЦИИ, КАДАСТРА И КАРТОГРАФИИ

Действителен: с 27.06.2023 по 19.09.2024

полное наименование должности

инициалы, фамилия

Земельный участок

вид объекта недвижимости

Лист № 16 раздела 3.2

Всего листов раздела 3.2: 41

Всего разделов: 8

Всего листов выписки: 171

17.02.2024г. № КУВИ-001/2024-49605946

Кадастровый номер:

47:01:0000000:50786

1	2	3	4	5
366	470388.42	1308406.8	-	0.5
367	470452.81	1308377.67	-	0.5
368	470497.02	1308353.06	-	0.5
369	470516	1308336.92	-	0.5
370	470556.06	1308295.84	-	0.5
371	470610.66	1308242.23	-	0.5
372	470660.73	1308181.98	-	0.5
373	470711.16	1308120.28	-	0.5
374	470751.1	1308066.13	-	0.5
375	470795.51	1308002.1	-	0.5
376	470842.25	1307938.37	-	0.5
377	470898.64	1307863.22	-	0.5
378	470915.76	1307842.57	-	0.5
379	470983.76	1307773.82	-	0.5
380	471013.46	1307745.42	-	0.5
381	471058.99	1307700.29	-	0.5
382	471103.54	1307652.6	-	0.5
383	471147.66	1307605.72	-	0.5
384	471209	1307539.32	-	0.5
385	471262.66	1307485.75	-	0.5
386	471286.24	1307464.18	-	0.5
387	471303.38	1307445.96	-	0.5
388	471341.61	1307405.07	-	0.5
389	471379.91	1307363	-	0.5
390	471432.74	1307310.7	-	0.5
391	471489.72	1307257.51	-	0.5
392	471583.95	1307184.75	-	0.5
393	471626.09	1307154.78	-	0.5
394	471670.22	1307133.62	-	0.5



ДОКУМЕНТ ПОДПИСАН
ЭЛЕКТРОННОЙ ПОДПИСЬЮ

Сертификат: 00ВВ056В7401СВ38D2В3576АСDC8425108

Владелец: ФЕДЕРАЛЬНАЯ СЛУЖБА ГОСУДАРСТВЕННОЙ

РЕГИСТРАЦИИ, КАДАСТРА И КАРТОГРАФИИ

Действителен: с 27.06.2023 по 19.09.2024

полное наименование должности

инициалы, фамилия

Земельный участок

вид объекта недвижимости

Лист № 17 раздела 3.2

Всего листов раздела 3.2: 41

Всего разделов: 8

Всего листов выписки: 171

17.02.2024г. № КУВИ-001/2024-49605946

Кадастровый номер:

47:01:0000000:50786

1	2	3	4	5
395	471716.7	1307112.92	-	0.5
396	471765.99	1307093.28	-	0.5
397	471824.56	1307067.53	-	0.5
398	471943.29	1307017.21	-	0.5
399	472013.76	1306984.34	-	0.5
400	472049.88	1306964.74	-	0.5
401	472077.48	1306948.14	-	0.5
402	472115.18	1306917.54	-	0.5
403	472136.11	1306897.46	-	0.5
404	472181.32	1306859.62	-	0.5
405	472196.02	1306850.26	-	0.5
406	472324.64	1306792.03	-	0.5
407	472385.32	1306768.06	-	0.5
408	472417.32	1306758.34	-	0.5
409	472441.54	1306755.1	-	0.5
410	472492.37	1306751.4	-	0.5
411	472532.68	1306756.7	-	0.5
412	472575.67	1306758.84	-	0.5
413	472639.2	1306756.25	-	0.5
414	472694.33	1306750.21	-	0.5
415	472738.68	1306741.98	-	0.5
416	472832.66	1306715	-	0.5
417	472916.92	1306696.78	-	0.5
418	473029.1	1306672.48	-	0.5
419	473061.4	1306662.14	-	0.5
420	473106.8	1306646.62	-	0.5
421	473140.7	1306633	-	0.5
422	473220.23	1306590.74	-	0.5
423	473303.56	1306548.08	-	0.5



ДОКУМЕНТ ПОДПИСАН
ЭЛЕКТРОННОЙ ПОДПИСЬЮ

Сертификат: 00ВВ056В7401СВ38D2В3576АСDС8425108

Владелец: ФЕДЕРАЛЬНАЯ СЛУЖБА ГОСУДАРСТВЕННОЙ

РЕГИСТРАЦИИ, КАДАСТРА И КАРТОГРАФИИ

Действителен: с 27.06.2023 по 19.09.2024

полное наименование должности

инициалы, фамилия

Земельный участок

вид объекта недвижимости

Лист № 18 раздела 3.2

Всего листов раздела 3.2: 41

Всего разделов: 8

Всего листов выписки: 171

17.02.2024г. № КУВИ-001/2024-49605946

Кадастровый номер:

47:01:0000000:50786

1	2	3	4	5
424	473343.76	1306526.92	-	0.5
425	473527.76	1306414.7	-	0.5
426	473554.26	1306384.9	-	0.5
427	473597.17	1306322.33	-	0.5
428	473648.75	1306257.57	-	0.5
429	473713.82	1306188.88	-	0.5
430	473735.96	1306162.11	-	0.5
431	473756.54	1306128.24	-	0.5
432	473779.04	1306093.46	-	0.5
433	473794.74	1306075.4	-	0.5
434	473820.92	1306056.85	-	0.5
435	473839.02	1306042.47	-	0.5
436	473874.18	1305981.15	-	0.5
437	473894.85	1305942.64	-	0.5
438	473920.74	1305901.02	-	0.5
439	473943.12	1305865.73	-	0.5
440	473968.3	1305758.36	-	0.5
441	473998.9	1305667.41	-	0.5
442	473998.58	1305622.09	-	0.5
443	473992.04	1305545.77	-	0.5
444	473977.78	1305441.42	-	0.5
445	473957.88	1305324.14	-	0.5
446	473956.54	1305245.64	-	0.5
447	473956.71	1305167.02	-	0.5
448	473960.6	1305118.48	-	0.5
449	473965.62	1305094.53	-	0.5
450	473987.56	1305030.28	-	0.5
451	474005.9	1304972.62	-	0.5
452	474059.12	1304699.81	-	0.5



ДОКУМЕНТ ПОДПИСАН
ЭЛЕКТРОННОЙ ПОДПИСЬЮ

Сертификат: 00ВВ056В7401СВ38D2В3576АСDC8425108

Владелец: ФЕДЕРАЛЬНАЯ СЛУЖБА ГОСУДАРСТВЕННОЙ

РЕГИСТРАЦИИ, КАДАСТРА И КАРТОГРАФИИ

Действителен: с 27.06.2023 по 19.09.2024

полное наименование должности

инициалы, фамилия

Земельный участок

вид объекта недвижимости

Лист № 19 раздела 3.2

Всего листов раздела 3.2: 41

Всего разделов: 8

Всего листов выписки: 171

17.02.2024г. № КУВИ-001/2024-49605946

Кадастровый номер:

47:01:0000000:50786

1	2	3	4	5
453	474067.32	1304643.36	-	0.5
454	474085.14	1304588.2	-	0.5
455	474117.31	1304534.12	-	0.5
456	474263.38	1304277.77	-	0.5
457	474280.78	1304238.55	-	0.5
458	474294.44	1304198.32	-	0.5
459	474322.45	1304067.98	-	0.5
460	474334.57	1304026.48	-	0.5
461	474352.68	1303978	-	0.5
462	474372.96	1303955.06	-	0.5
463	474406.45	1303928.14	-	0.5
464	474438.67	1303906.7	-	0.5
465	474445.38	1303884.06	-	0.5
466	474448	1303860.01	-	0.5
467	474452.28	1303812.46	-	0.5
468	474454.89	1303771.63	-	0.5
469	474447.24	1303699.05	-	0.5
470	474440.42	1303658.9	-	0.5
471	474421.12	1303591.28	-	0.5
472	474399.28	1303523.08	-	0.5
473	474380.76	1303445	-	0.5
474	474370.58	1303390.04	-	0.5
475	474363.68	1303339.33	-	0.5
476	474352.29	1303277.78	-	0.5
477	474341.87	1303228.87	-	0.5
478	474335.91	1303181.7	-	0.5
479	474334.81	1303137.23	-	0.5
480	474344.26	1303071.25	-	0.5
1	474365.72	1303076.14	-	0.5



ДОКУМЕНТ ПОДПИСАН
ЭЛЕКТРОННОЙ ПОДПИСЬЮ

Сертификат: 00ВВ056В7401СВ38D2В3576АСDС8425108

Владелец: ФЕДЕРАЛЬНАЯ СЛУЖБА ГОСУДАРСТВЕННОЙ

РЕГИСТРАЦИИ, КАДАСТРА И КАРТОГРАФИИ

Действителен: с 27.06.2023 по 19.09.2024

полное наименование должности

инициалы, фамилия

Земельный участок

вид объекта недвижимости

Лист № 20 раздела 3.2

Всего листов раздела 3.2: 41

Всего разделов: 8

Всего листов выписки: 171

17.02.2024г. № КУВИ-001/2024-49605946

Кадастровый номер:

47:01:0000000:50786

1	2	3	4	5
1	464765.78	1309429.08	-	-
2	464780.34	1309375.48	-	-
3	464757.62	1309374.5	-	-
4	464744.62	1309423.06	-	-
5	464730.14	1309469.37	-	-
6	464700.32	1309530.94	-	-
7	464687.27	1309549.3	-	-
8	464664.24	1309575	-	-
9	464647.34	1309593.23	-	-
10	464592.22	1309638.17	-	-
11	464487.92	1309716.63	-	-
12	464417.98	1309773.3	-	-
13	464378.66	1309806.29	-	-
14	464355.89	1309832.58	-	-
15	464303.18	1309896.36	-	-
16	464265.84	1309945.38	-	-
17	464215.73	1310045.46	-	-
18	464197.4	1310107.2	-	-
19	464188.26	1310167.36	-	-
20	464183.48	1310221.73	-	-
21	464182.77	1310268.82	-	-
22	464188.08	1310343.27	-	-
23	464197.58	1310400.44	-	-
24	464267.36	1310690.51	-	-
25	464272.24	1310739.28	-	-
26	464272.54	1310767.76	-	-
27	464270.09	1310821.16	-	-
28	464251.5	1310975.98	-	-
29	464241.2	1311075.93	-	-



ДОКУМЕНТ ПОДПИСАН
ЭЛЕКТРОННОЙ ПОДПИСЬЮ

Сертификат: 00ВВ056В7401СВ38D2В3576АСDC8425108

Владелец: ФЕДЕРАЛЬНАЯ СЛУЖБА ГОСУДАРСТВЕННОЙ

РЕГИСТРАЦИИ, КАДАСТРА И КАРТОГРАФИИ

Действителен: с 27.06.2023 по 19.09.2024

полное наименование должности

инициалы, фамилия

Земельный участок

вид объекта недвижимости

Лист № 21 раздела 3.2

Всего листов раздела 3.2: 41

Всего разделов: 8

Всего листов выписки: 171

17.02.2024г. № КУВИ-001/2024-49605946

Кадастровый номер:

47:01:0000000:50786

1	2	3	4	5
30	464241.54	1311171.4	-	-
31	464254.42	1311269.84	-	-
32	464271.52	1311352.92	-	-
33	464340.35	1311715.75	-	-
34	464358.5	1311851.58	-	-
35	464355.3	1311926.98	-	-
36	464350.86	1311973.1	-	-
37	464337.68	1312027.95	-	-
38	464319.3	1312090.2	-	-
39	464284.58	1312197.58	-	-
40	464260.2	1312280.25	-	-
41	464222.72	1312366.53	-	-
42	464189.98	1312422.95	-	-
43	464133.84	1312491.97	-	-
44	464071.54	1312548.47	-	-
45	464043.14	1312570.25	-	-
46	463939.84	1312633.58	-	-
47	463881.4	1312670	-	-
48	463838.06	1312700.5	-	-
49	463802.32	1312732.84	-	-
50	463775.76	1312756.75	-	-
51	463726.98	1312808.55	-	-
52	463691.6	1312858.86	-	-
53	463667.89	1312903.06	-	-
54	463630.98	1312989.59	-	-
55	463605.52	1313071.17	-	-
56	463580.18	1313174.34	-	-
57	463560.13	1313254.6	-	-
58	463544.28	1313307.48	-	-



ДОКУМЕНТ ПОДПИСАН
ЭЛЕКТРОННОЙ ПОДПИСЬЮ

Сертификат: 00ВВ056В7401СВ38D2В3576АСDС8425108

Владелец: ФЕДЕРАЛЬНАЯ СЛУЖБА ГОСУДАРСТВЕННОЙ

РЕГИСТРАЦИИ, КАДАСТРА И КАРТОГРАФИИ

Действителен: с 27.06.2023 по 19.09.2024

полное наименование должности

инициалы, фамилия

Земельный участок

вид объекта недвижимости

Лист № 22 раздела 3.2

Всего листов раздела 3.2: 41

Всего разделов: 8

Всего листов выписки: 171

17.02.2024г. № КУВИ-001/2024-49605946

Кадастровый номер:

47:01:0000000:50786

1	2	3	4	5
59	463499.01	1313394.86	-	-
60	463420.26	1313517.18	-	-
61	463384.35	1313564.34	-	-
62	463366.52	1313598.06	-	-
63	463350.11	1313626.08	-	-
64	463327.44	1313663.21	-	-
65	463307.82	1313708.17	-	-
66	463261	1313797.38	-	-
67	463242.54	1313828.92	-	-
68	463217.3	1313869.27	-	-
69	463200.73	1313896.62	-	-
70	463174.78	1313932.16	-	-
71	463154.82	1313952.06	-	-
72	463114.34	1313993.62	-	-
73	463023.65	1314067.84	-	-
74	462980.77	1314100.29	-	-
75	462942.1	1314131.99	-	-
76	462913.82	1314160.47	-	-
77	462887.12	1314191.31	-	-
78	462856.02	1314231.48	-	-
79	462822.91	1314286.46	-	-
80	462800.18	1314331.23	-	-
81	462773.96	1314412.2	-	-
82	462754.67	1314504.7	-	-
83	462741.2	1314565.7	-	-
84	462722.2	1314671.42	-	-
85	462710.92	1314718.88	-	-
86	462681.16	1314860.3	-	-
87	462652.04	1315022.64	-	-



ДОКУМЕНТ ПОДПИСАН
ЭЛЕКТРОННОЙ ПОДПИСЬЮ

Сертификат: 00ВВ056В7401СВ38D2В3576АСDС8425108

Владелец: ФЕДЕРАЛЬНАЯ СЛУЖБА ГОСУДАРСТВЕННОЙ

РЕГИСТРАЦИИ, КАДАСТРА И КАРТОГРАФИИ

Действителен: с 27.06.2023 по 19.09.2024

полное наименование должности

инициалы, фамилия

Земельный участок

вид объекта недвижимости

Лист № 23 раздела 3.2

Всего листов раздела 3.2: 41

Всего разделов: 8

Всего листов выписки: 171

17.02.2024г. № КУВИ-001/2024-49605946

Кадастровый номер:

47:01:0000000:50786

1	2	3	4	5
88	462640.36	1315103.92	-	-
89	462629.96	1315173.13	-	-
90	462622.26	1315211.37	-	-
91	462619.95	1315233.36	-	-
92	462617.2	1315259.5	-	-
93	462556.68	1315569.71	-	-
94	462543.68	1315655.22	-	-
95	462526.22	1315771.44	-	-
96	462520.47	1315881.76	-	-
97	462517.58	1316012.42	-	-
98	462517.62	1316095.51	-	-
99	462507.32	1316259.58	-	-
100	462500.99	1316344.24	-	-
101	462493.24	1316396.71	-	-
102	462487.75	1316423.22	-	-
103	462476.75	1316467.34	-	-
104	462457.26	1316518.12	-	-
105	462430.54	1316575.06	-	-
106	462412.66	1316606.61	-	-
107	462395.12	1316641.92	-	-
108	462365.66	1316684.4	-	-
109	462322.28	1316752.98	-	-
110	462288.45	1316817.06	-	-
111	462271.2	1316864.53	-	-
112	462251.3	1316924.45	-	-
113	462239.48	1317006.83	-	-
114	462233.37	1317079.15	-	-
115	462231.52	1317113.84	-	-
116	462232	1317164.72	-	-



ДОКУМЕНТ ПОДПИСАН
ЭЛЕКТРОННОЙ ПОДПИСЬЮ

Сертификат: 00ВВ056В7401СВ38D2В3576АСDС8425108

Владелец: ФЕДЕРАЛЬНАЯ СЛУЖБА ГОСУДАРСТВЕННОЙ

РЕГИСТРАЦИИ, КАДАСТРА И КАРТОГРАФИИ

Действителен: с 27.06.2023 по 19.09.2024

полное наименование должности

инициалы, фамилия

Земельный участок

вид объекта недвижимости

Лист № 24 раздела 3.2

Всего листов раздела 3.2: 41

Всего разделов: 8

Всего листов выписки: 171

17.02.2024г. № КУВИ-001/2024-49605946

Кадастровый номер:

47:01:0000000:50786

1	2	3	4	5
117	462238.4	1317261.42	-	-
118	462240.86	1317293.16	-	-
119	462244.37	1317419.13	-	-
120	462245.25	1317480.47	-	-
121	462252.27	1317516.64	-	-
122	462270.64	1317568.13	-	-
123	462279.05	1317593.58	-	-
124	462313.66	1317667.06	-	-
125	462398.96	1317836.27	-	-
126	462427.84	1317903.32	-	-
127	462444.32	1317949.04	-	-
128	462454.1	1317983.61	-	-
129	462462.18	1318054.3	-	-
130	462462.9	1318122.54	-	-
131	462457.84	1318228.81	-	-
132	462454.02	1318285.62	-	-
133	462455.86	1318378.32	-	-
134	462457.66	1318403.26	-	-
135	462469.3	1318468.28	-	-
136	462473.36	1318520.07	-	-
137	462503.76	1318614.24	-	-
138	462549.07	1318721.36	-	-
139	462562.69	1318752.86	-	-
140	462631.66	1318879.15	-	-
141	462656.62	1318928.22	-	-
142	462665.04	1318961.02	-	-
143	462677.22	1319012.4	-	-
144	462682.52	1319041.27	-	-
145	462685	1319112.73	-	-



ДОКУМЕНТ ПОДПИСАН
ЭЛЕКТРОННОЙ ПОДПИСЬЮ

Сертификат: 00ВВ056В7401СВ38D2В3576АСDС8425108

Владелец: ФЕДЕРАЛЬНАЯ СЛУЖБА ГОСУДАРСТВЕННОЙ

РЕГИСТРАЦИИ, КАДАСТРА И КАРТОГРАФИИ

Действителен: с 27.06.2023 по 19.09.2024

полное наименование должности

инициалы, фамилия

Земельный участок

вид объекта недвижимости

Лист № 25 раздела 3.2

Всего листов раздела 3.2: 41

Всего разделов: 8

Всего листов выписки: 171

17.02.2024г. № КУВИ-001/2024-49605946

Кадастровый номер:

47:01:0000000:50786

1	2	3	4	5
146	462676.84	1319298.54	-	-
147	462674.68	1319372.27	-	-
148	462667.64	1319525.14	-	-
149	462666.72	1319547.16	-	-
150	462662.2	1319591.59	-	-
151	462657.18	1319679.06	-	-
152	462656.87	1319747.21	-	-
153	462652.2	1319832.46	-	-
154	462648.8	1319907.18	-	-
155	462636.06	1319987.48	-	-
156	462616.52	1320135.87	-	-
157	462607	1320202.06	-	-
158	462598.08	1320258.42	-	-
159	462582.43	1320376.53	-	-
160	462563.94	1320474.11	-	-
161	462557.82	1320517.82	-	-
162	462553.86	1320555.62	-	-
163	462549.43	1320642.49	-	-
164	462552.5	1320822.12	-	-
165	462551.37	1320859.58	-	-
166	462547.68	1320912.82	-	-
167	462541.3	1320983.64	-	-
168	462534.16	1321069.42	-	-
169	462532.18	1321132.25	-	-
170	462536.12	1321227.53	-	-
171	462543.24	1321324.1	-	-
172	462547.9	1321416.25	-	-
173	462549.35	1321488.17	-	-
174	462549.84	1321545	-	-



ДОКУМЕНТ ПОДПИСАН
ЭЛЕКТРОННОЙ ПОДПИСЬЮ

Сертификат: 00ВВ056В7401СВ38D2В3576АСDС8425108

Владелец: ФЕДЕРАЛЬНАЯ СЛУЖБА ГОСУДАРСТВЕННОЙ

РЕГИСТРАЦИИ, КАДАСТРА И КАРТОГРАФИИ

Действителен: с 27.06.2023 по 19.09.2024

полное наименование должности

инициалы, фамилия

Земельный участок

вид объекта недвижимости

Лист № 26 раздела 3.2

Всего листов раздела 3.2: 41

Всего разделов: 8

Всего листов выписки: 171

17.02.2024г. № КУВИ-001/2024-49605946

Кадастровый номер:

47:01:0000000:50786

1	2	3	4	5
175	462548.14	1321664.02	-	-
176	462546.68	1321715.76	-	-
177	462542.82	1321768.84	-	-
178	462534.6	1321830.84	-	-
179	462517.74	1321939.06	-	-
180	462484.1	1322111.7	-	-
181	462470.88	1322179.57	-	-
182	462465.35	1322225.62	-	-
183	462464.34	1322275.94	-	-
184	462468.84	1322358.38	-	-
185	462479.2	1322448.47	-	-
186	462497.17	1322580.08	-	-
187	462521.91	1322719.53	-	-
188	462528.12	1322772.48	-	-
189	462552.7	1322934.13	-	-
190	462573.18	1323046.46	-	-
191	462584.9	1323080.6	-	-
192	462608.88	1323124.36	-	-
193	462618.37	1323142.9	-	-
194	462648.32	1323208.77	-	-
195	462721.9	1323411.85	-	-
196	462743.66	1323477.64	-	-
197	462801.27	1323647.43	-	-
198	462817.17	1323700.48	-	-
199	462829.46	1323756.1	-	-
200	462861.32	1323866.27	-	-
201	462885.84	1323936.95	-	-
202	462907.2	1323984.56	-	-
203	462941.7	1324042.3	-	-



ДОКУМЕНТ ПОДПИСАН
ЭЛЕКТРОННОЙ ПОДПИСЬЮ

Сертификат: 00ВВ056В7401СВ38D2В3576АСDС8425108

Владелец: ФЕДЕРАЛЬНАЯ СЛУЖБА ГОСУДАРСТВЕННОЙ

РЕГИСТРАЦИИ, КАДАСТРА И КАРТОГРАФИИ

Действителен: с 27.06.2023 по 19.09.2024

полное наименование должности

инициалы, фамилия

Земельный участок

вид объекта недвижимости

Лист № 27 раздела 3.2

Всего листов раздела 3.2: 41

Всего разделов: 8

Всего листов выписки: 171

17.02.2024г. № КУВИ-001/2024-49605946

Кадастровый номер:

47:01:0000000:50786

1	2	3	4	5
204	462972.65	1324090.3	-	-
205	463010.79	1324148.94	-	-
206	463042.19	1324204.4	-	-
207	463067.22	1324248.04	-	-
208	463088.12	1324289.39	-	-
209	463116.74	1324346.09	-	-
210	463136.64	1324406.92	-	-
211	463145.46	1324459.86	-	-
212	463153.18	1324553.12	-	-
213	463146.6	1324642.13	-	-
214	463098.24	1324887.62	-	-
215	463084.44	1324977.72	-	-
216	463066.56	1325074.21	-	-
217	463046.26	1325169.78	-	-
218	463034.27	1325248.31	-	-
219	463029.42	1325283.39	-	-
220	463027.56	1325435.48	-	-
221	463030.22	1325492.6	-	-
222	463033.76	1325527.32	-	-
223	463036.81	1325556.54	-	-
224	463039	1325730.18	-	-
225	463042.3	1325828.14	-	-
226	463052.12	1325955.34	-	-
227	463059.04	1326004.86	-	-
228	463077.65	1326126.95	-	-
229	463082.5	1326166.6	-	-
230	463102.44	1326285.21	-	-
231	463112.04	1326363.54	-	-
232	463124.52	1326496.18	-	-



ДОКУМЕНТ ПОДПИСАН
ЭЛЕКТРОННОЙ ПОДПИСЬЮ

Сертификат: 00ВВ056В7401СВ38D2В3576АСDC8425108

Владелец: ФЕДЕРАЛЬНАЯ СЛУЖБА ГОСУДАРСТВЕННОЙ

РЕГИСТРАЦИИ, КАДАСТРА И КАРТОГРАФИИ

Действителен: с 27.06.2023 по 19.09.2024

полное наименование должности

инициалы, фамилия

Земельный участок

вид объекта недвижимости

Лист № 28 раздела 3.2

Всего листов раздела 3.2: 41

Всего разделов: 8

Всего листов выписки: 171

17.02.2024г. № КУВИ-001/2024-49605946

Кадастровый номер:

47:01:0000000:50786

1	2	3	4	5
233	463133.92	1326602.25	-	-
234	463135.88	1326705.64	-	-
235	463134.58	1326749.54	-	-
236	463132.05	1326773.8	-	-
237	463109.12	1326869.56	-	-
238	463082.42	1326952.96	-	-
239	463050.84	1327040.73	-	-
240	463046.18	1327061.1	-	-
241	463039.8	1327110.54	-	-
242	463043.06	1327274.79	-	-
243	463041.98	1327353.06	-	-
244	463040.24	1327384.34	-	-
245	463020.63	1327528.09	-	-
246	463011.34	1327579.25	-	-
247	463000.03	1327639.44	-	-
248	462994.18	1327698.13	-	-
249	462988.14	1327759.6	-	-
250	462983.81	1327881.74	-	-
251	462980.44	1328071.88	-	-
252	462977.89	1328134.27	-	-
253	462969.52	1328220.52	-	-
254	462967.16	1328281.44	-	-
255	462953.86	1328356.82	-	-
256	462945.93	1328396.29	-	-
257	462924.24	1328503.52	-	-
258	462916.52	1328571.83	-	-
259	462914.74	1328607.47	-	-
260	462909.78	1328712.24	-	-
261	462912.93	1328747	-	-



ДОКУМЕНТ ПОДПИСАН
ЭЛЕКТРОННОЙ ПОДПИСЬЮ

Сертификат: 00ВВ056В7401СВ38D2В3576АСDС8425108

Владелец: ФЕДЕРАЛЬНАЯ СЛУЖБА ГОСУДАРСТВЕННОЙ

РЕГИСТРАЦИИ, КАДАСТРА И КАРТОГРАФИИ

Действителен: с 27.06.2023 по 19.09.2024

полное наименование должности

инициалы, фамилия

Земельный участок

вид объекта недвижимости

Лист № 29 раздела 3.2

Всего листов раздела 3.2: 41

Всего разделов: 8

Всего листов выписки: 171

17.02.2024г. № КУВИ-001/2024-49605946

Кадастровый номер:

47:01:0000000:50786

1	2	3	4	5
262	462922.18	1328776.92	-	-
263	462931.29	1328798.22	-	-
264	462938	1328821.04	-	-
265	462991.66	1328961	-	-
266	463020.61	1329018.58	-	-
267	463046.61	1329103.21	-	-
268	463068.04	1329185.99	-	-
269	463072.3	1329221.92	-	-
270	463082.62	1329343.72	-	-
271	463089.52	1329456.82	-	-
272	463085.94	1329510.77	-	-
273	463078.48	1329547.83	-	-
274	463068.22	1329588.56	-	-
275	463058.04	1329627.31	-	-
276	463023.44	1329718.77	-	-
277	462989.82	1329816.3	-	-
278	462974.84	1329885.98	-	-
279	462962.72	1329982.92	-	-
280	462949.99	1330086.99	-	-
281	462941.3	1330174.84	-	-
282	462928.74	1330246.38	-	-
283	462921.97	1330272.14	-	-
284	462903.86	1330319.54	-	-
285	462853.12	1330427.44	-	-
286	462802.18	1330551.84	-	-
287	462701.27	1330837.15	-	-
288	462671.26	1330918.54	-	-
289	462641.08	1331000.75	-	-
290	462617.7	1331084.5	-	-



ДОКУМЕНТ ПОДПИСАН
ЭЛЕКТРОННОЙ ПОДПИСЬЮ

Сертификат: 00ВВ056В7401СВ38D2В3576АСDC8425108

Владелец: ФЕДЕРАЛЬНАЯ СЛУЖБА ГОСУДАРСТВЕННОЙ

РЕГИСТРАЦИИ, КАДАСТРА И КАРТОГРАФИИ

Действителен: с 27.06.2023 по 19.09.2024

полное наименование должности

инициалы, фамилия

Земельный участок

вид объекта недвижимости

Лист № 30 раздела 3.2

Всего листов раздела 3.2: 41

Всего разделов: 8

Всего листов выписки: 171

17.02.2024г. № КУВИ-001/2024-49605946

Кадастровый номер:

47:01:0000000:50786

1	2	3	4	5
291	462608.51	1331163.55	-	-
292	462610.21	1331222.86	-	-
293	462621.97	1331325.97	-	-
294	462650.36	1331470.34	-	-
295	462664.44	1331558.16	-	-
296	462686.05	1331643.32	-	-
297	462706.57	1331697.5	-	-
298	462718.14	1331730.21	-	-
299	462770.45	1331827.74	-	-
300	462809.02	1331892.5	-	-
301	462934.14	1332080.82	-	-
302	462960.86	1332121.08	-	-
303	462998.54	1332172.62	-	-
304	463088.14	1332295.75	-	-
305	463123.5	1332334.34	-	-
306	463154.44	1332364.41	-	-
307	463296.68	1332526	-	-
308	463497.15	1332745.88	-	-
309	463532.1	1332783.48	-	-
310	463598.64	1332859.7	-	-
311	463619.66	1332850.33	-	-
312	463548.44	1332768.75	-	-
313	463513.19	1332730.83	-	-
314	463463.45	1332670.63	-	-
315	463383.13	1332582.25	-	-
316	463313.13	1332511.4	-	-
317	463170.38	1332349.23	-	-
318	463139.3	1332319.01	-	-
319	463105.07	1332281.66	-	-



ДОКУМЕНТ ПОДПИСАН
ЭЛЕКТРОННОЙ ПОДПИСЬЮ

Сертификат: 00ВВ056В7401СВ38D2В3576АСDС8425108

Владелец: ФЕДЕРАЛЬНАЯ СЛУЖБА ГОСУДАРСТВЕННОЙ

РЕГИСТРАЦИИ, КАДАСТРА И КАРТОГРАФИИ

Действителен: с 27.06.2023 по 19.09.2024

полное наименование должности

инициалы, фамилия

Земельный участок

вид объекта недвижимости

Лист № 31 раздела 3.2

Всего листов раздела 3.2: 41

Всего разделов: 8

Всего листов выписки: 171

17.02.2024г. № КУВИ-001/2024-49605946

Кадастровый номер:

47:01:0000000:50786

1	2	3	4	5
320	463018.54	1332156.88	-	-
321	462981.59	1332116.06	-	-
322	462985.32	1332112.36	-	-
323	462984.21	1332110.22	-	-
324	462977.41	1332097.79	-	-
325	462984.42	1332093.94	-	-
326	462986.84	1332090.03	-	-
327	462938.61	1332034.62	-	-
328	462921.03	1332023.69	-	-
329	462847.98	1331914.54	-	-
330	462827.72	1331880.92	-	-
331	462789.6	1331816.91	-	-
332	462738.32	1331721.29	-	-
333	462727.23	1331689.94	-	-
334	462707.07	1331636.7	-	-
335	462686	1331553.71	-	-
336	462672.02	1331466.48	-	-
337	462643.72	1331322.6	-	-
338	462632.18	1331221.3	-	-
339	462630.54	1331164.51	-	-
340	462639.36	1331088.75	-	-
341	462662.03	1331007.51	-	-
342	462691.91	1330926.14	-	-
343	462721.92	1330844.74	-	-
344	462822.8	1330559.51	-	-
345	462873.24	1330436.36	-	-
346	462924.16	1330328.04	-	-
347	462942.95	1330278.88	-	-
348	462950.24	1330251.08	-	-



ДОКУМЕНТ ПОДПИСАН
ЭЛЕКТРОННОЙ ПОДПИСЬЮ

Сертификат: 00ВВ056В7401СВ38D2В3576АСDC8425108

Владелец: ФЕДЕРАЛЬНАЯ СЛУЖБА ГОСУДАРСТВЕННОЙ

РЕГИСТРАЦИИ, КАДАСТРА И КАРТОГРАФИИ

Действителен: с 27.06.2023 по 19.09.2024

полное наименование должности

инициалы, фамилия

Земельный участок

вид объекта недвижимости

Лист № 32 раздела 3.2

Всего листов раздела 3.2: 41

Всего разделов: 8

Всего листов выписки: 171

17.02.2024г. № КУВИ-001/2024-49605946

Кадастровый номер:

47:01:0000000:50786

1	2	3	4	5
349	462963.12	1330177.84	-	-
350	462971.86	1330089.41	-	-
351	462984.56	1329985.62	-	-
352	462996.55	1329889.66	-	-
353	463011.05	1329822.22	-	-
354	463044.12	1329726.25	-	-
355	463079.02	1329634.01	-	-
356	463089.52	1329594.04	-	-
357	463099.94	1329552.7	-	-
358	463107.8	1329513.69	-	-
359	463111.56	1329456.88	-	-
360	463104.56	1329342.12	-	-
361	463094.2	1329219.7	-	-
362	463089.7	1329181.92	-	-
363	463067.78	1329097.22	-	-
364	463041.1	1329010.36	-	-
365	463011.86	1328952.18	-	-
366	462958.83	1328813.9	-	-
367	462952.03	1328790.76	-	-
368	462957.54	1328767.77	-	-
369	462968.22	1328742.82	-	-
370	462972.04	1328717.62	-	-
371	462965.18	1328698.26	-	-
372	462952.99	1328678.97	-	-
373	462934.2	1328661.81	-	-
374	462936.72	1328608.53	-	-
375	462938.46	1328573.62	-	-
376	462946	1328506.95	-	-
377	462967.5	1328400.64	-	-



ДОКУМЕНТ ПОДПИСАН
ЭЛЕКТРОННОЙ ПОДПИСЬЮ

Сертификат: 00ВВ056В7401СВ38D2В3576АСDC8425108

Владелец: ФЕДЕРАЛЬНАЯ СЛУЖБА ГОСУДАРСТВЕННОЙ

РЕГИСТРАЦИИ, КАДАСТРА И КАРТОГРАФИИ

Действителен: с 27.06.2023 по 19.09.2024

полное наименование должности

инициалы, фамилия

Земельный участок

вид объекта недвижимости

Лист № 33 раздела 3.2

Всего листов раздела 3.2: 41

Всего разделов: 8

Всего листов выписки: 171

17.02.2024г. № КУВИ-001/2024-49605946

Кадастровый номер:

47:01:0000000:50786

1	2	3	4	5
378	462975.4	1328361.29	-	-
379	462989.12	1328283.17	-	-
380	462991.48	1328222	-	-
381	462999.84	1328135.78	-	-
382	463002.43	1328072.66	-	-
383	463005.81	1327882.36	-	-
384	463010.12	1327760.92	-	-
385	463016.06	1327700.3	-	-
386	463021.82	1327642.57	-	-
387	463032.98	1327583.25	-	-
388	463042.34	1327531.64	-	-
389	463062.17	1327386.32	-	-
390	463063.98	1327353.82	-	-
391	463065.06	1327274.54	-	-
392	463061.81	1327111.92	-	-
393	463067.86	1327064.97	-	-
394	463071.99	1327046.92	-	-
395	463103.25	1326960.05	-	-
396	463130.28	1326875.62	-	-
397	463153.82	1326777.14	-	-
398	463156.54	1326751.01	-	-
399	463157.87	1326706.38	-	-
400	463155.88	1326600.94	-	-
401	463146.43	1326494.18	-	-
402	463133.9	1326361.06	-	-
403	463124.22	1326282.06	-	-
404	463104.26	1326163.36	-	-
405	463099.47	1326124.13	-	-
406	463080.78	1326001.5	-	-



ДОКУМЕНТ ПОДПИСАН
ЭЛЕКТРОННОЙ ПОДПИСЬЮ

Сертификат: 00ВВ056В7401СВ38D2В3576АСDС8425108

Владелец: ФЕДЕРАЛЬНАЯ СЛУЖБА ГОСУДАРСТВЕННОЙ

РЕГИСТРАЦИИ, КАДАСТРА И КАРТОГРАФИИ

Действителен: с 27.06.2023 по 19.09.2024

полное наименование должности

инициалы, фамилия

Земельный участок

вид объекта недвижимости

Лист № 34 раздела 3.2

Всего листов раздела 3.2: 41

Всего разделов: 8

Всего листов выписки: 171

17.02.2024г. № КУВИ-001/2024-49605946

Кадастровый номер:

47:01:0000000:50786

1	2	3	4	5
407	463073.99	1325952.88	-	-
408	463064.27	1325827.02	-	-
409	463061	1325729.7	-	-
410	463058.79	1325555.23	-	-
411	463055.64	1325525.06	-	-
412	463052.17	1325490.97	-	-
413	463049.57	1325435.01	-	-
414	463051.32	1325285.58	-	-
415	463056.04	1325251.47	-	-
416	463067.91	1325173.8	-	-
417	463088.1	1325078.68	-	-
418	463106.18	1324981.03	-	-
419	463119.9	1324891.47	-	-
420	463168.37	1324645.5	-	-
421	463175.2	1324553.12	-	-
422	463167.26	1324456.8	-	-
423	463158.11	1324401.96	-	-
424	463136.98	1324337.38	-	-
425	463107.76	1324279.48	-	-
426	463086.59	1324237.6	-	-
427	463061.3	1324193.51	-	-
428	463029.6	1324137.51	-	-
429	462991.12	1324078.34	-	-
430	462960.4	1324030.69	-	-
431	462926.74	1323974.38	-	-
432	462906.3	1323928.82	-	-
433	462882.29	1323859.6	-	-
434	462850.78	1323750.66	-	-
435	462838.48	1323694.94	-	-



ДОКУМЕНТ ПОДПИСАН
ЭЛЕКТРОННОЙ ПОДПИСЬЮ

Сертификат: 00ВВ056В7401СВ38D2В3576АСDС8425108

Владелец: ФЕДЕРАЛЬНАЯ СЛУЖБА ГОСУДАРСТВЕННОЙ

РЕГИСТРАЦИИ, КАДАСТРА И КАРТОГРАФИИ

Действителен: с 27.06.2023 по 19.09.2024

полное наименование должности

инициалы, фамилия

Земельный участок

вид объекта недвижимости

Лист № 35 раздела 3.2

Всего листов раздела 3.2: 41

Всего разделов: 8

Всего листов выписки: 171

17.02.2024г. № КУВИ-001/2024-49605946

Кадастровый номер:

47:01:0000000:50786

1	2	3	4	5
436	462822.23	1323640.74	-	-
437	462764.52	1323470.66	-	-
438	462742.76	1323404.86	-	-
439	462668.66	1323200.33	-	-
440	462638.18	1323133.33	-	-
441	462628.32	1323114.07	-	-
442	462605.1	1323071.68	-	-
443	462594.42	1323040.6	-	-
444	462579.42	1322946.76	-	-
445	462575.4	1322903.42	-	-
446	462559.48	1322811.2	-	-
447	462553.97	1322760.85	-	-
448	462525.06	1322577.64	-	-
449	462506.94	1322454.48	-	-
450	462495.42	1322363.4	-	-
451	462490.3	1322293.98	-	-
452	462490.85	1322242.58	-	-
453	462495.42	1322195.58	-	-
454	462509.33	1322120.85	-	-
455	462545.88	1321938.51	-	-
456	462563.84	1321837.06	-	-
457	462573.36	1321767.14	-	-
458	462574.82	1321726.36	-	-
459	462578.26	1321664.09	-	-
460	462578.76	1321546.36	-	-
461	462577.92	1321485.78	-	-
462	462573.22	1321415.48	-	-
463	462568.62	1321323.28	-	-
464	462561.51	1321226.81	-	-



ДОКУМЕНТ ПОДПИСАН
ЭЛЕКТРОННОЙ ПОДПИСЬЮ

Сертификат: 00ВВ056В7401СВ38D2В3576АСDС8425108

Владелец: ФЕДЕРАЛЬНАЯ СЛУЖБА ГОСУДАРСТВЕННОЙ

РЕГИСТРАЦИИ, КАДАСТРА И КАРТОГРАФИИ

Действителен: с 27.06.2023 по 19.09.2024

полное наименование должности

инициалы, фамилия

Земельный участок

вид объекта недвижимости

Лист № 36 раздела 3.2

Всего листов раздела 3.2: 41

Всего разделов: 8

Всего листов выписки: 171

17.02.2024г. № КУВИ-001/2024-49605946

Кадастровый номер:

47:01:0000000:50786

1	2	3	4	5
465	462557.86	1321132.6	-	-
466	462559.8	1321071.14	-	-
467	462567.46	1320989.82	-	-
468	462573.85	1320918.87	-	-
469	462575.82	1320865.17	-	-
470	462578.31	1320817.38	-	-
471	462580.9	1320635.02	-	-
472	462583.76	1320555.26	-	-
473	462583.76	1320520.4	-	-
474	462589.43	1320481.35	-	-
475	462621.78	1320274.75	-	-
476	462632.8	1320209.14	-	-
477	462640.38	1320150.34	-	-
478	462660.69	1319995.6	-	-
479	462674.62	1319920.83	-	-
480	462679.84	1319843.31	-	-
481	462685.07	1319683.64	-	-
482	462689.4	1319596.64	-	-
483	462692.6	1319528.41	-	-
484	462699	1319376.75	-	-
485	462701.61	1319301.26	-	-
486	462707	1319112.56	-	-
487	462702.51	1319063.13	-	-
488	462700.92	1319026.21	-	-
489	462699.37	1318990.21	-	-
490	462688.04	1318950.52	-	-
491	462677.06	1318912.56	-	-
492	462649.78	1318859.62	-	-
493	462583.44	1318739.74	-	-



ДОКУМЕНТ ПОДПИСАН
ЭЛЕКТРОННОЙ ПОДПИСЬЮ

Сертификат: 00ВВ056В7401СВ38D2В3576АСDC8425108

Владелец: ФЕДЕРАЛЬНАЯ СЛУЖБА ГОСУДАРСТВЕННОЙ

РЕГИСТРАЦИИ, КАДАСТРА И КАРТОГРАФИИ

Действителен: с 27.06.2023 по 19.09.2024

полное наименование должности

инициалы, фамилия

Земельный участок

вид объекта недвижимости

Лист № 37 раздела 3.2

Всего листов раздела 3.2: 41

Всего разделов: 8

Всего листов выписки: 171

17.02.2024г. № КУВИ-001/2024-49605946

Кадастровый номер:

47:01:0000000:50786

1	2	3	4	5
494	462570.43	1318709.65	-	-
495	462525.08	1318586.54	-	-
496	462497.64	1318505.2	-	-
497	462491.17	1318465.77	-	-
498	462481.72	1318397.88	-	-
499	462480.04	1318374.62	-	-
500	462481.6	1318288.53	-	-
501	462486.5	1318230.09	-	-
502	462492.84	1318120.72	-	-
503	462486.92	1318053.82	-	-
504	462476.74	1317975.68	-	-
505	462466.24	1317938.56	-	-
506	462448.06	1317891.74	-	-
507	462418.81	1317823.84	-	-
508	462334.78	1317654.64	-	-
509	462308.78	1317595.21	-	-
510	462300.84	1317569.94	-	-
511	462280.46	1317513.64	-	-
512	462272.7	1317470.69	-	-
513	462269.73	1317395.02	-	-
514	462262.82	1317291.7	-	-
515	462260.35	1317259.9	-	-
516	462258.63	1317174.13	-	-
517	462255.36	1317181.63	-	-
518	462254.6	1317144.61	-	-
519	462259.02	1317147.35	-	-
520	462261.12	1317114.54	-	-
521	462271.04	1317100.47	-	-
522	462272.67	1317072.14	-	-



ДОКУМЕНТ ПОДПИСАН
ЭЛЕКТРОННОЙ ПОДПИСЬЮ

Сертификат: 00ВВ056В7401СВ38D2В3576АСDС8425108

Владелец: ФЕДЕРАЛЬНАЯ СЛУЖБА ГОСУДАРСТВЕННОЙ

РЕГИСТРАЦИИ, КАДАСТРА И КАРТОГРАФИИ

Действителен: с 27.06.2023 по 19.09.2024

полное наименование должности

инициалы, фамилия

Земельный участок

вид объекта недвижимости

Лист № 38 раздела 3.2

Всего листов раздела 3.2: 41

Всего разделов: 8

Всего листов выписки: 171

17.02.2024г. № КУВИ-001/2024-49605946

Кадастровый номер:

47:01:0000000:50786

1	2	3	4	5
523	462264.01	1317062.38	-	-
524	462266.36	1317013.08	-	-
525	462274.72	1316930.29	-	-
526	462295.68	1316874	-	-
527	462313.87	1316830.1	-	-
528	462347.65	1316768.47	-	-
529	462389.72	1316698.02	-	-
530	462414.34	1316652.7	-	-
531	462432.1	1316616.93	-	-
532	462450.1	1316585.18	-	-
533	462477.52	1316526.75	-	-
534	462498.22	1316483.55	-	-
535	462509.4	1316446.74	-	-
536	462518.72	1316416.1	-	-
537	462527.83	1316349.23	-	-
538	462533.78	1316268.56	-	-
539	462543.77	1316176.1	-	-
540	462544.86	1316102.04	-	-
541	462553.46	1315822.86	-	-
542	462529.22	1315823.38	-	-
543	462577.03	1315577.82	-	-
544	462618.34	1315385.65	-	-
545	462646.66	1315241.29	-	-
546	462674.04	1315028.7	-	-
547	462686.04	1314957.47	-	-
548	462705.88	1314860.56	-	-
549	462726.57	1314761.11	-	-
550	462738.42	1314708.61	-	-
551	462766.62	1314565.4	-	-



ДОКУМЕНТ ПОДПИСАН
ЭЛЕКТРОННОЙ ПОДПИСЬЮ

Сертификат: 00ВВ056В7401СВ38D2В3576АСDС8425108

Владелец: ФЕДЕРАЛЬНАЯ СЛУЖБА ГОСУДАРСТВЕННОЙ

РЕГИСТРАЦИИ, КАДАСТРА И КАРТОГРАФИИ

Действителен: с 27.06.2023 по 19.09.2024

полное наименование должности

инициалы, фамилия

Земельный участок

вид объекта недвижимости

Лист № 39 раздела 3.2

Всего листов раздела 3.2: 41

Всего разделов: 8

Всего листов выписки: 171

17.02.2024г. № КУВИ-001/2024-49605946

Кадастровый номер:

47:01:0000000:50786

1	2	3	4	5
552	462780.52	1314498.11	-	-
553	462795.28	1314417.8	-	-
554	462823.65	1314337.2	-	-
555	462844.6	1314296.84	-	-
556	462877.72	1314242.42	-	-
557	462904	1314205.53	-	-
558	462945.23	1314163.93	-	-
559	462963.78	1314146.7	-	-
560	462996.02	1314121.39	-	-
561	463039.22	1314089.34	-	-
562	463133.45	1314010.15	-	-
563	463175.1	1313967.41	-	-
564	463189.94	1313949.72	-	-
565	463216.48	1313917.1	-	-
566	463239.56	1313885.58	-	-
567	463266.52	1313843.06	-	-
568	463289.96	1313802.4	-	-
569	463331.4	1313719.58	-	-
570	463362.22	1313660.99	-	-
571	463374.22	1313655.08	-	-
572	463383.34	1313634.84	-	-
573	463380.44	1313622.66	-	-
574	463396.08	1313592.92	-	-
575	463412.38	1313566.18	-	-
576	463441.14	1313530.52	-	-
577	463522.76	1313405.26	-	-
578	463564.88	1313315.34	-	-
579	463581.82	1313262.6	-	-
580	463602.93	1313181.17	-	-



ДОКУМЕНТ ПОДПИСАН
ЭЛЕКТРОННОЙ ПОДПИСЬЮ

Сертификат: 00ВВ056В7401СВ38D2В3576АСDС8425108

Владелец: ФЕДЕРАЛЬНАЯ СЛУЖБА ГОСУДАРСТВЕННОЙ

РЕГИСТРАЦИИ, КАДАСТРА И КАРТОГРАФИИ

Действителен: с 27.06.2023 по 19.09.2024

полное наименование должности

инициалы, фамилия

Земельный участок

вид объекта недвижимости

Лист № 40 раздела 3.2

Всего листов раздела 3.2: 41

Всего разделов: 8

Всего листов выписки: 171

17.02.2024г. № КУВИ-001/2024-49605946

Кадастровый номер:

47:01:0000000:50786

1	2	3	4	5
581	463628.79	1313078.51	-	-
582	463655.22	1312999.58	-	-
583	463687.42	1312913.2	-	-
584	463709.14	1312876.23	-	-
585	463748.72	1312825.2	-	-
586	463797.49	1312772.15	-	-
587	463822.32	1312747.17	-	-
588	463857.92	1312718.14	-	-
589	463897.46	1312693.42	-	-
590	463957.47	1312659.86	-	-
591	464062.99	1312592.73	-	-
592	464094.04	1312567.2	-	-
593	464153.28	1312506.86	-	-
594	464208.14	1312435.49	-	-
595	464243.94	1312377.81	-	-
596	464282.3	1312289.48	-	-
597	464310.07	1312200.48	-	-
598	464351.74	1312087.25	-	-
599	464366.7	1312035.25	-	-
600	464378.62	1311975.42	-	-
601	464383.07	1311923.88	-	-
602	464383.42	1311851.76	-	-
603	464364.96	1311711.52	-	-
604	464293.08	1311348.56	-	-
605	464276.07	1311265.93	-	-
606	464263.51	1311170.1	-	-
607	464263.18	1311077.18	-	-
608	464273.36	1310978.53	-	-
609	464294.15	1310828	-	-



ДОКУМЕНТ ПОДПИСАН
ЭЛЕКТРОННОЙ ПОДПИСЬЮ

Сертификат: 00ВВ056В7401СВ38D2В3576АСDC8425108

Владелец: ФЕДЕРАЛЬНАЯ СЛУЖБА ГОСУДАРСТВЕННОЙ

РЕГИСТРАЦИИ, КАДАСТРА И КАРТОГРАФИИ

Действителен: с 27.06.2023 по 19.09.2024

полное наименование должности

инициалы, фамилия

Земельный участок

вид объекта недвижимости

Лист № 41 раздела 3.2

Всего листов раздела 3.2: 41

Всего разделов: 8

Всего листов выписки: 171

17.02.2024г. № КУВИ-001/2024-49605946

Кадастровый номер:

47:01:0000000:50786

1	2	3	4	5
610	464300.02	1310768.17	-	-
611	464302.24	1310741.7	-	-
612	464308.92	1310696.88	-	-
613	464314.81	1310638.4	-	-
614	464311.14	1310586.64	-	-
615	464299.62	1310548.16	-	-
616	464275.78	1310509.45	-	-
617	464254.5	1310472.96	-	-
618	464224.36	1310400.47	-	-
619	464213.4	1310329.66	-	-
620	464206.4	1310262.47	-	-
621	464209.86	1310224.38	-	-
622	464215.36	1310179.19	-	-
623	464224.04	1310121.98	-	-
624	464243.18	1310061.2	-	-
625	464286.92	1309967.6	-	-
626	464321.08	1309909.24	-	-
627	464371.96	1309847.66	-	-
628	464433.47	1309791.88	-	-
629	464503.18	1309734.2	-	-
630	464605.87	1309655.42	-	-
631	464658.75	1309615.83	-	-
632	464682.2	1309592.37	-	-
633	464704.48	1309563.05	-	-
634	464719.16	1309542.4	-	-
635	464750.73	1309477.24	-	-
1	464765.78	1309429.08	-	-



ДОКУМЕНТ ПОДПИСАН
ЭЛЕКТРОННОЙ ПОДПИСЬЮ

Сертификат: 00ВВ056В7401СВ38D2В3576АСDС8425108

Владелец: ФЕДЕРАЛЬНАЯ СЛУЖБА ГОСУДАРСТВЕННОЙ


РЕГИСТРАЦИИ, КАДАСТРА И КАРТОГРАФИИ

Действителен: с 27.06.2023 по 19.09.2024

полное наименование должности

инициалы, фамилия

Выписка из Единого государственного реестра недвижимости об объекте недвижимости
Сведения о частях земельного участка

Земельный участок			
вид объекта недвижимости			
Лист № 1 раздела 4	Всего листов раздела 4: 17	Всего разделов: 8	Всего листов выписки: 171
17.02.2024г. № КУВИ-001/2024-49605946			
Кадастровый номер:		47:01:0000000:50786	
План (чертеж, схема) части земельного участка		Учетный номер части: 47:01:0000000:50786/1	
			
Масштаб 1:300000		Условные обозначения:	

	 ДОКУМЕНТ ПОДПИСАН ЭЛЕКТРОННОЙ ПОДПИСЬЮ Сертификат: 00ВВ056В7401СВ38D2В3576АСDС8425108 Владелец: ФЕДЕРАЛЬНАЯ СЛУЖБА ГОСУДАРСТВЕННОЙ РЕГИСТРАЦИИ, КАДАСТРА И КАРТОГРАФИИ Действителен: с 27.06.2023 по 19.09.2024	
полное наименование должности	инициалы, фамилия	

Земельный участок

вид объекта недвижимости

Лист № 2 раздела 4

Всего листов раздела 4: 17

Всего разделов: 8

Всего листов выписки: 171

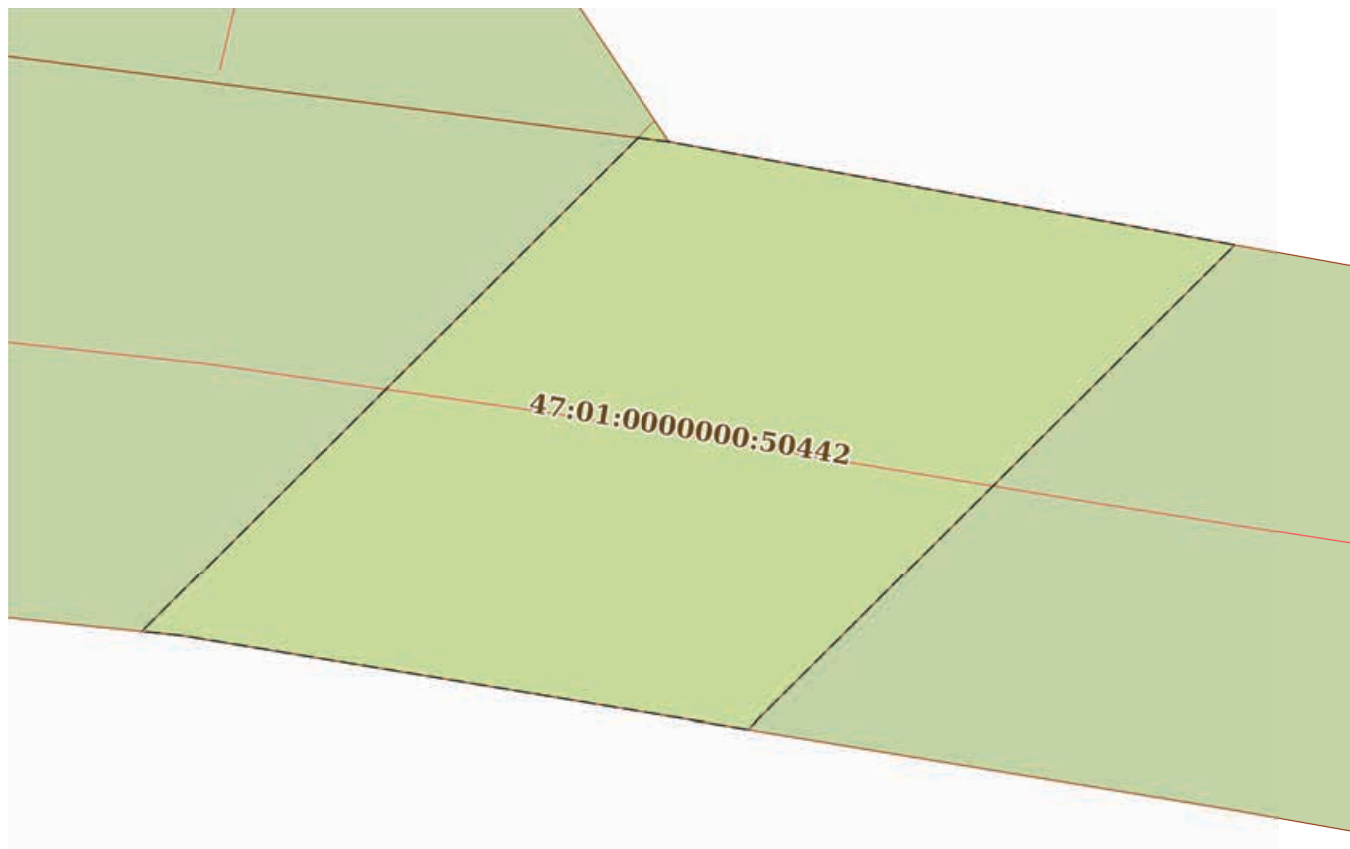
17.02.2024г. № КУВИ-001/2024-49605946

Кадастровый номер:

47:01:0000000:50786

План (чертеж, схема) части земельного участка

Учетный номер части: 47:01:0000000:50786/2



Масштаб 1:300

Условные обозначения:

ДОКУМЕНТ ПОДПИСАН
ЭЛЕКТРОННОЙ ПОДПИСЬЮ

Сертификат: 00ВВ056В7401СВ38D2В3576АСDС8425108

Владелец: ФЕДЕРАЛЬНАЯ СЛУЖБА ГОСУДАРСТВЕННОЙ

РЕГИСТРАЦИИ, КАДАСТРА И КАРТОГРАФИИ

Действителен: с 27.06.2023 по 19.09.2024

полное наименование должности

инициалы, фамилия

Земельный участок

вид объекта недвижимости

Лист № 3 раздела 4

Всего листов раздела 4: 17

Всего разделов: 8

Всего листов выписки: 171

17.02.2024г. № КУВИ-001/2024-49605946

Кадастровый номер:

47:01:0000000:50786

План (чертеж, схема) части земельного участка

Учетный номер части: 47:01:0000000:50786/3



Масштаб 1:400

Условные обозначения:

ДОКУМЕНТ ПОДПИСАН
ЭЛЕКТРОННОЙ ПОДПИСЬЮ

Сертификат: 00ВВ056В7401СВ38D2В3576АСDС8425108

Владелец: ФЕДЕРАЛЬНАЯ СЛУЖБА ГОСУДАРСТВЕННОЙ

РЕГИСТРАЦИИ, КАДАСТРА И КАРТОГРАФИИ

Действителен: с 27.06.2023 по 19.09.2024

полное наименование должности

инициалы, фамилия

Земельный участок

вид объекта недвижимости

Лист № 4 раздела 4

Всего листов раздела 4: 17

Всего разделов: 8

Всего листов выписки: 171

17.02.2024г. № КУВИ-001/2024-49605946

Кадастровый номер:

47:01:0000000:50786

План (чертеж, схема) части земельного участка

Учетный номер части: 47:01:0000000:50786/4



Масштаб 1:200

Условные обозначения:

ДОКУМЕНТ ПОДПИСАН
ЭЛЕКТРОННОЙ ПОДПИСЬЮ

Сертификат: 00ВВ056В7401СВ38D2В3576АСDС8425108

Владелец: ФЕДЕРАЛЬНАЯ СЛУЖБА ГОСУДАРСТВЕННОЙ

РЕГИСТРАЦИИ, КАДАСТРА И КАРТОГРАФИИ

Действителен: с 27.06.2023 по 19.09.2024

полное наименование должности

инициалы, фамилия

Земельный участок

вид объекта недвижимости

Лист № 5 раздела 4

Всего листов раздела 4: 17

Всего разделов: 8

Всего листов выписки: 171

17.02.2024г. № КУВИ-001/2024-49605946

Кадастровый номер:

47:01:0000000:50786

План (чертеж, схема) части земельного участка

Учетный номер части: 47:01:0000000:50786/5



Масштаб 1:90000

Условные обозначения:



ДОКУМЕНТ ПОДПИСАН
ЭЛЕКТРОННОЙ ПОДПИСЬЮ

Сертификат: 00ВВ056В7401СВ38D2В3576АСDС8425108

Владелец: ФЕДЕРАЛЬНАЯ СЛУЖБА ГОСУДАРСТВЕННОЙ

РЕГИСТРАЦИИ, КАДАСТРА И КАРТОГРАФИИ

Действителен: с 27.06.2023 по 19.09.2024

полное наименование должности

инициалы, фамилия

Земельный участок

вид объекта недвижимости

Лист № 6 раздела 4

Всего листов раздела 4: 17

Всего разделов: 8

Всего листов выписки: 171

17.02.2024г. № КУВИ-001/2024-49605946

Кадастровый номер:

47:01:0000000:50786

План (чертеж, схема) части земельного участка

Учетный номер части: 47:01:0000000:50786/6



Масштаб 1:300

Условные обозначения:



ДОКУМЕНТ ПОДПИСАН
ЭЛЕКТРОННОЙ ПОДПИСЬЮ

Сертификат: 00ВВ056В7401СВ38D2В3576АСDС8425108

Владелец: ФЕДЕРАЛЬНАЯ СЛУЖБА ГОСУДАРСТВЕННОЙ

РЕГИСТРАЦИИ, КАДАСТРА И КАРТОГРАФИИ

Действителен: с 27.06.2023 по 19.09.2024

полное наименование должности

инициалы, фамилия

Земельный участок

вид объекта недвижимости

Лист № 7 раздела 4

Всего листов раздела 4: 17

Всего разделов: 8

Всего листов выписки: 171

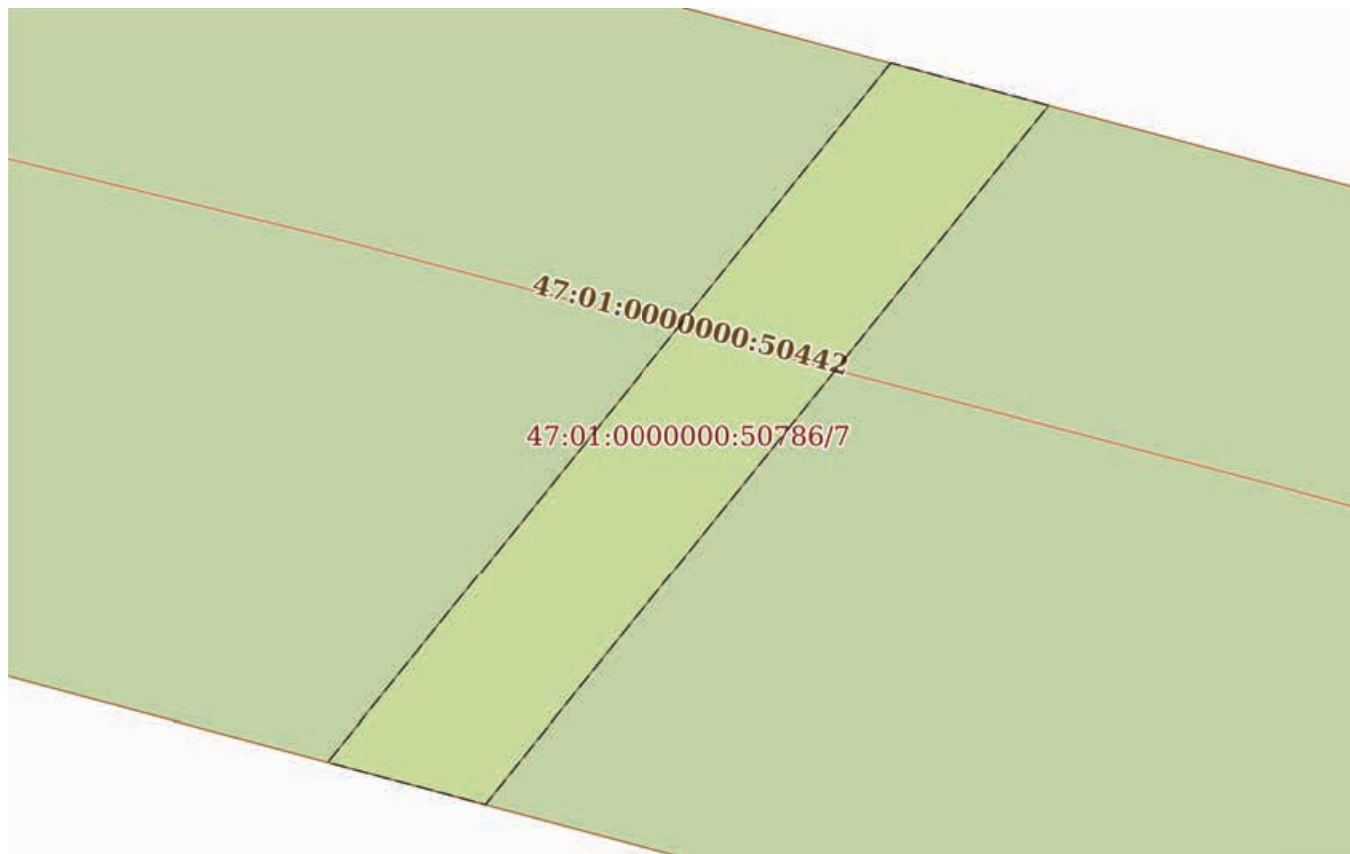
17.02.2024г. № КУВИ-001/2024-49605946

Кадастровый номер:

47:01:0000000:50786

План (чертеж, схема) части земельного участка

Учетный номер части: 47:01:0000000:50786/7



Масштаб 1:200

Условные обозначения:

ДОКУМЕНТ ПОДПИСАН
ЭЛЕКТРОННОЙ ПОДПИСЬЮ

Сертификат: 00ВВ056В7401СВ38D2В3576АСDC8425108

Владелец: ФЕДЕРАЛЬНАЯ СЛУЖБА ГОСУДАРСТВЕННОЙ

РЕГИСТРАЦИИ, КАДАСТРА И КАРТОГРАФИИ

Действителен: с 27.06.2023 по 19.09.2024

полное наименование должности

инициалы, фамилия

Земельный участок

вид объекта недвижимости

Лист № 8 раздела 4

Всего листов раздела 4: 17

Всего разделов: 8

Всего листов выписки: 171

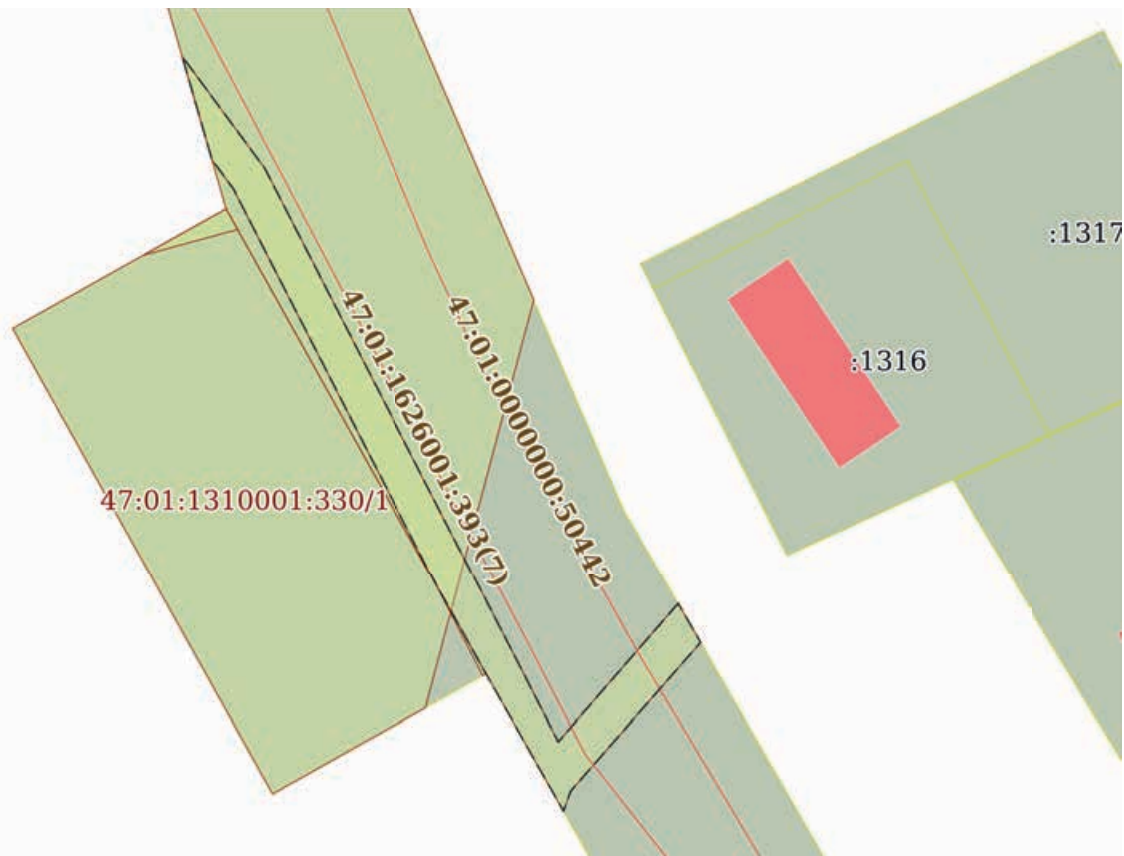
17.02.2024г. № КУВИ-001/2024-49605946

Кадастровый номер:

47:01:0000000:50786

План (чертеж, схема) части земельного участка

Учетный номер части: 47:01:0000000:50786/8



Масштаб 1:800

Условные обозначения:

ДОКУМЕНТ ПОДПИСАН
ЭЛЕКТРОННОЙ ПОДПИСЬЮ

Сертификат: 00ВВ056В7401СВ38Д2В3576АСДС8425108

Владелец: ФЕДЕРАЛЬНАЯ СЛУЖБА ГОСУДАРСТВЕННОЙ

РЕГИСТРАЦИИ, КАДАСТРА И КАРТОГРАФИИ

Действителен: с 27.06.2023 по 19.09.2024

ПОЛНОЕ НАИМЕНОВАНИЕ ДОЛЖНОСТИ

инициалы, фамилия

Земельный участок

вид объекта недвижимости

Лист № 9 раздела 4

Всего листов раздела 4: 17

Всего разделов: 8

Всего листов выписки: 171

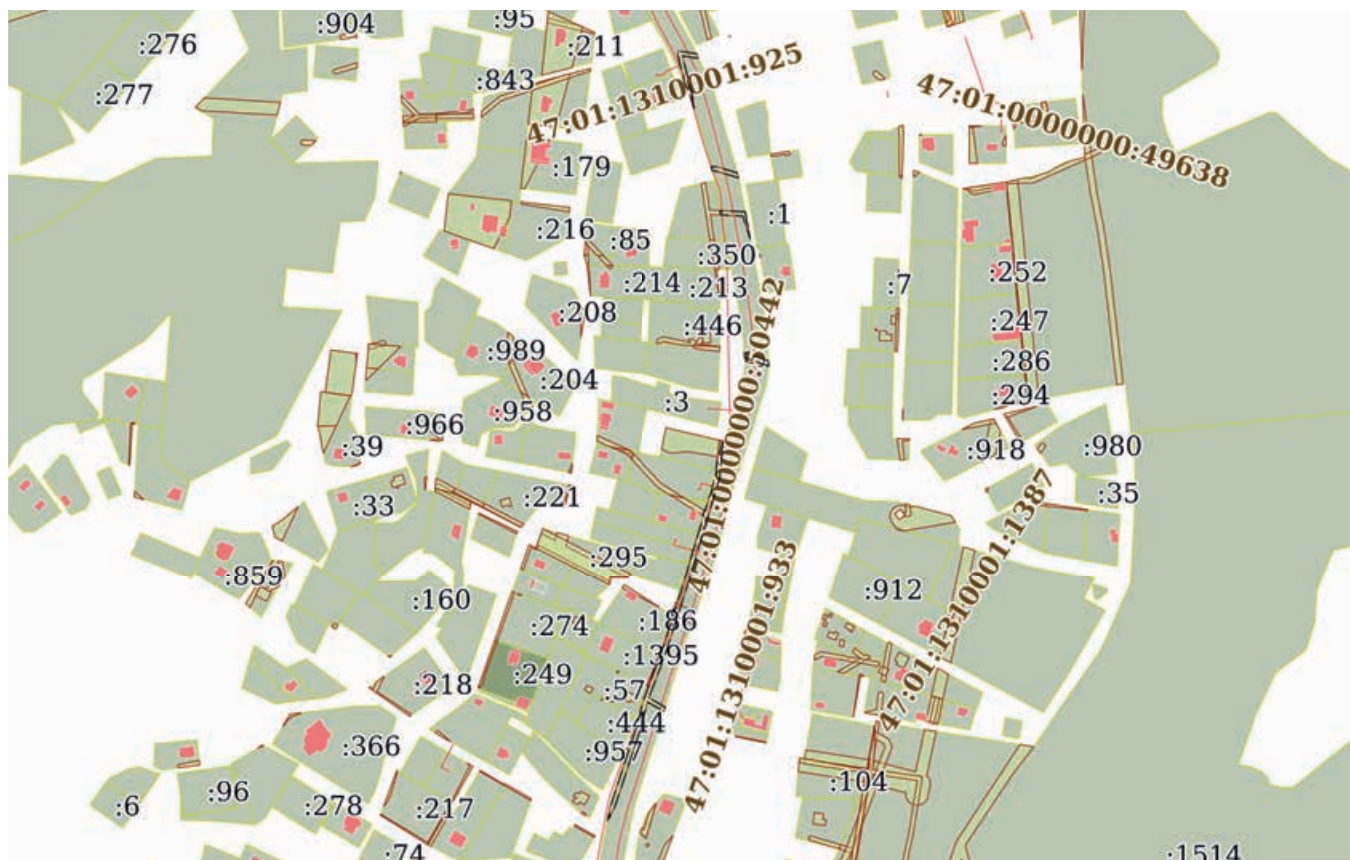
17.02.2024г. № КУВИ-001/2024-49605946

Кадастровый номер:

47:01:0000000:50786

План (чертеж, схема) части земельного участка

Учетный номер части: 47:01:0000000:50786/9



Масштаб 1:7000

Условные обозначения:



ДОКУМЕНТ ПОДПИСАН
ЭЛЕКТРОННОЙ ПОДПИСЬЮ

Сертификат: 00BV056B7401CB38D2B3576ACDC8425108

Владелец: ФЕДЕРАЛЬНАЯ СЛУЖБА ГОСУДАРСТВЕННОЙ

РЕГИСТРАЦИИ, КАДАСТРА И КАРТОГРАФИИ

Действителен: с 27.06.2023 по 19.09.2024

ПОЛНОЕ НАИМЕНОВАНИЕ ДОЛЖНОСТИ

инициалы, фамилия

Земельный участок

вид объекта недвижимости

Лист № 10 раздела 4

Всего листов раздела 4: 17

Всего разделов: 8

Всего листов выписки: 171

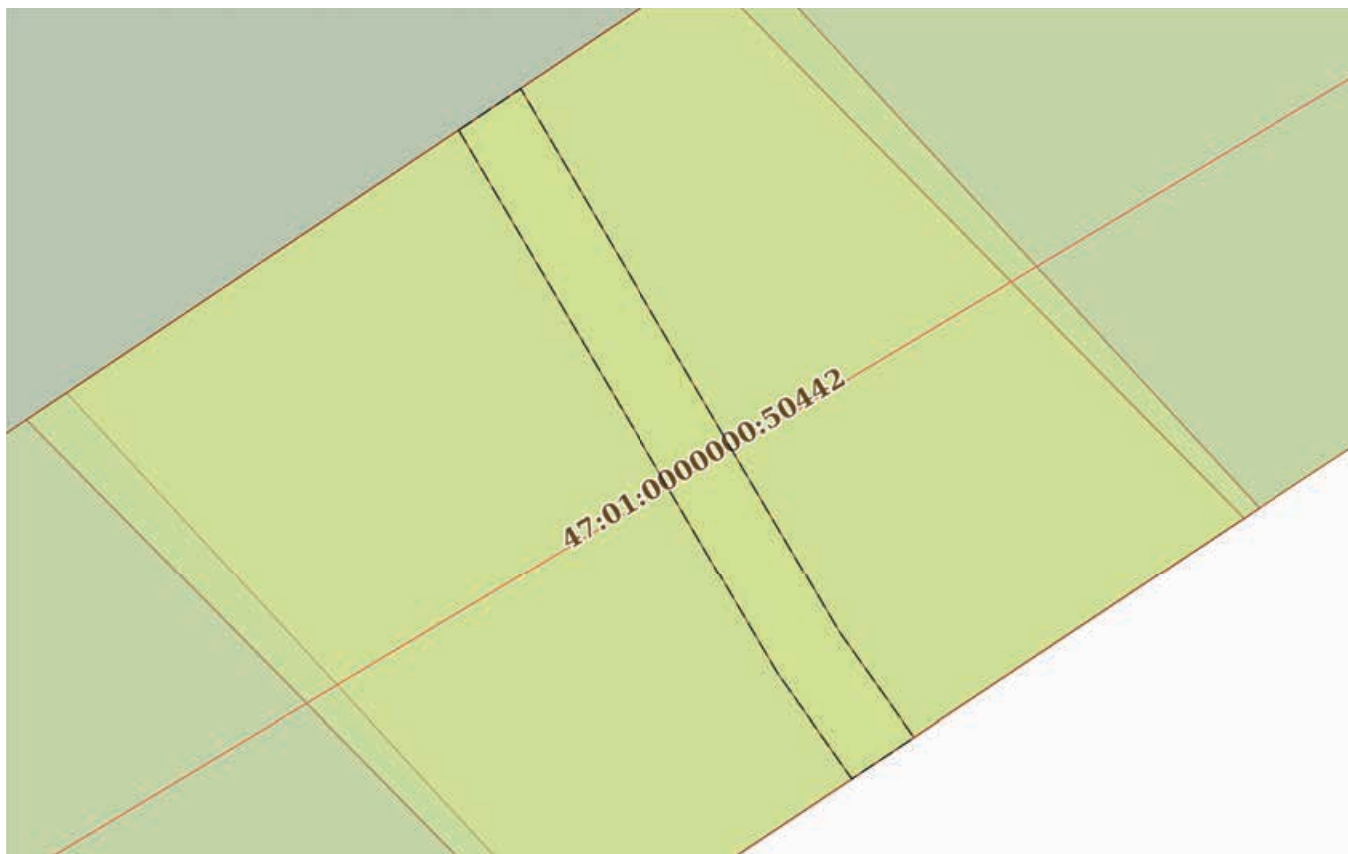
17.02.2024г. № КУВИ-001/2024-49605946

Кадастровый номер:

47:01:0000000:50786

План (чертеж, схема) части земельного участка

Учетный номер части: 47:01:0000000:50786/10



Масштаб 1:200

Условные обозначения:

ДОКУМЕНТ ПОДПИСАН
ЭЛЕКТРОННОЙ ПОДПИСЬЮ

Сертификат: 00ВВ056В7401СВ38Д2В3576АСДС8425108

Владелец: ФЕДЕРАЛЬНАЯ СЛУЖБА ГОСУДАРСТВЕННОЙ

РЕГИСТРАЦИИ, КАДАСТРА И КАРТОГРАФИИ

Действителен: с 27.06.2023 по 19.09.2024

полное наименование должности

инициалы, фамилия

Земельный участок

вид объекта недвижимости

Лист № 11 раздела 4

Всего листов раздела 4: 17

Всего разделов: 8

Всего листов выписки: 171

17.02.2024г. № КУВИ-001/2024-49605946

Кадастровый номер:

47:01:0000000:50786

План (чертеж, схема) части земельного участка

Учетный номер части: 47:01:0000000:50786/11

47:01:1626001:393(7)

47:01:0000000:50442

Масштаб 1:800

Условные обозначения:

ДОКУМЕНТ ПОДПИСАН
ЭЛЕКТРОННОЙ ПОДПИСЬЮ

Сертификат: 00ВВ056В7401СВ38D2В3576АСDС8425108

Владелец: ФЕДЕРАЛЬНАЯ СЛУЖБА ГОСУДАРСТВЕННОЙ

РЕГИСТРАЦИИ, КАДАСТРА И КАРТОГРАФИИ

Действителен: с 27.06.2023 по 19.09.2024

полное наименование должности

инициалы, фамилия

Земельный участок

вид объекта недвижимости

Лист № 12 раздела 4

Всего листов раздела 4: 17

Всего разделов: 8

Всего листов выписки: 171

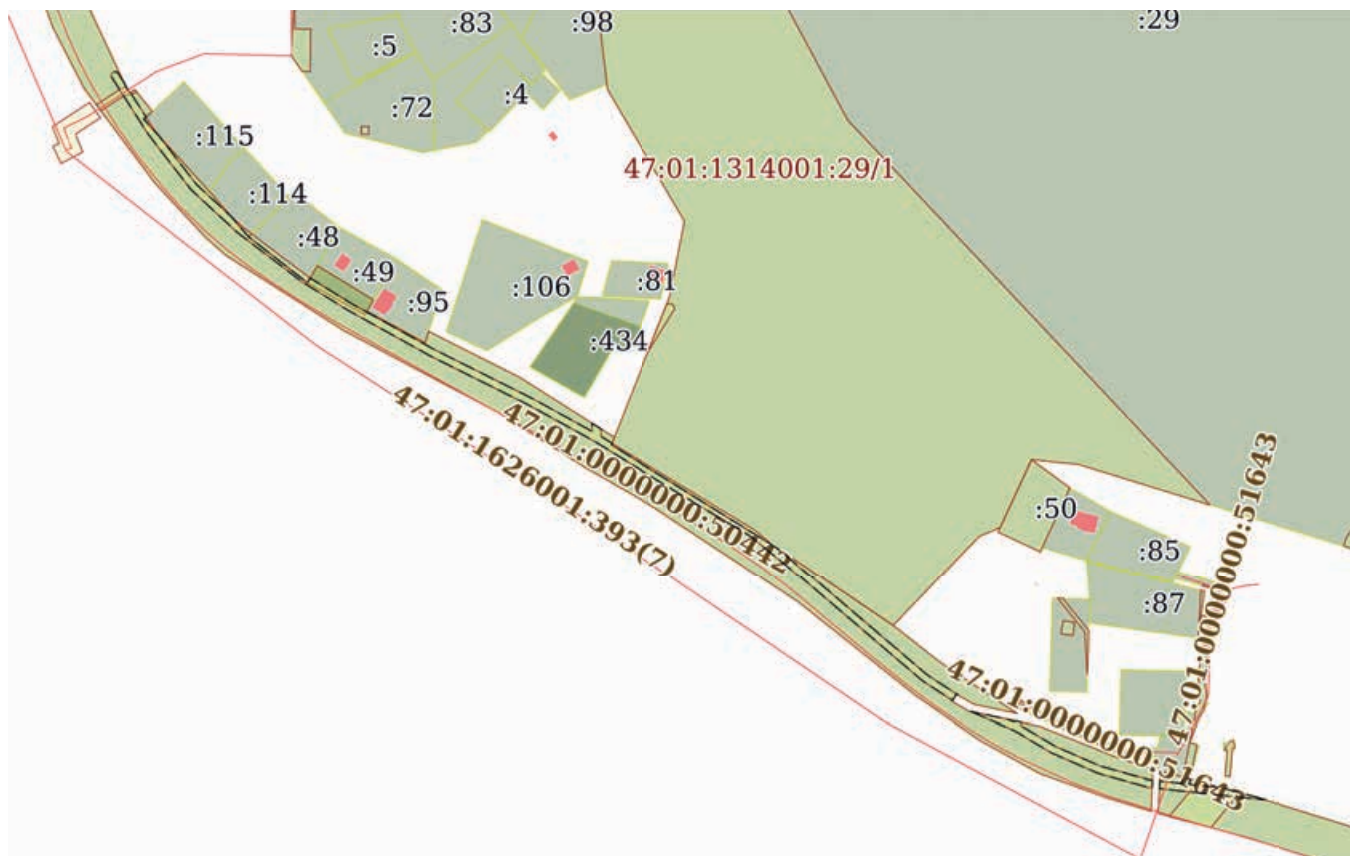
17.02.2024г. № КУВИ-001/2024-49605946

Кадастровый номер:

47:01:0000000:50786

План (чертеж, схема) части земельного участка

Учетный номер части: 47:01:0000000:50786/12



Масштаб 1:4000

Условные обозначения:



ДОКУМЕНТ ПОДПИСАН
ЭЛЕКТРОННОЙ ПОДПИСЬЮ

Сертификат: 00ВВ056В7401СВ38D2В3576АСDС8425108

Владелец: ФЕДЕРАЛЬНАЯ СЛУЖБА ГОСУДАРСТВЕННОЙ

РЕГИСТРАЦИИ, КАДАСТРА И КАРТОГРАФИИ

Действителен: с 27.06.2023 по 19.09.2024

полное наименование должности

инициалы, фамилия

Земельный участок

вид объекта недвижимости

Лист № 13 раздела 4

Всего листов раздела 4: 17

Всего разделов: 8

Всего листов выписки: 171

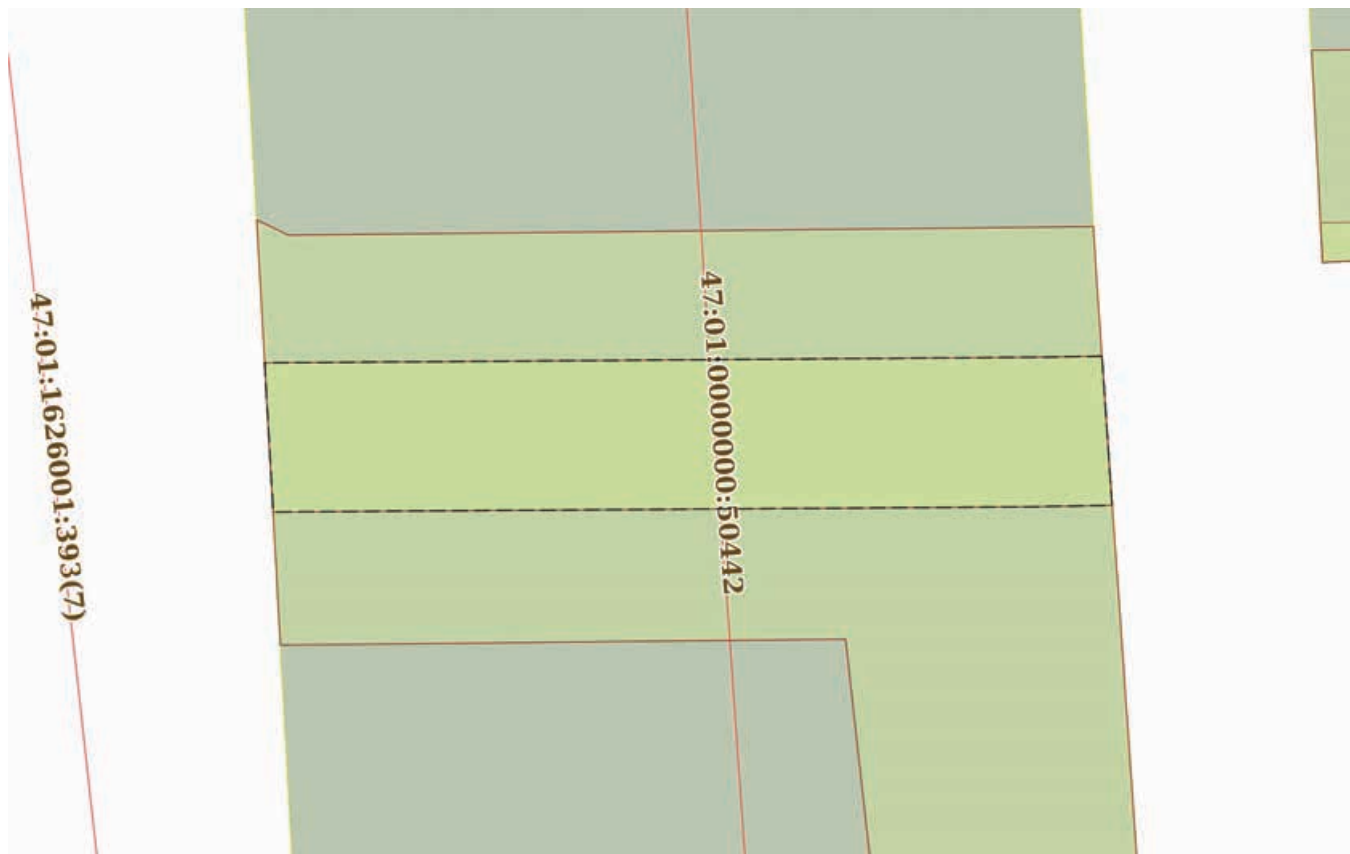
17.02.2024г. № КУВИ-001/2024-49605946

Кадастровый номер:

47:01:0000000:50786

План (чертеж, схема) части земельного участка

Учетный номер части: 47:01:0000000:50786/13



Масштаб 1:200

Условные обозначения:

ДОКУМЕНТ ПОДПИСАН
ЭЛЕКТРОННОЙ ПОДПИСЬЮ

Сертификат: 00ВВ056В7401СВ38Д2В3576АСДС8425108

Владелец: ФЕДЕРАЛЬНАЯ СЛУЖБА ГОСУДАРСТВЕННОЙ

РЕГИСТРАЦИИ, КАДАСТРА И КАРТОГРАФИИ

Действителен: с 27.06.2023 по 19.09.2024

полное наименование должности

инициалы, фамилия

Земельный участок

вид объекта недвижимости

Лист № 14 раздела 4

Всего листов раздела 4: 17

Всего разделов: 8

Всего листов выписки: 171

17.02.2024г. № КУВИ-001/2024-49605946

Кадастровый номер:

47:01:0000000:50786

План (чертеж, схема) части земельного участка

Учетный номер части: 47:01:0000000:50786/14



Масштаб 1:60000

Условные обозначения:



ДОКУМЕНТ ПОДПИСАН
ЭЛЕКТРОННОЙ ПОДПИСЬЮ

Сертификат: 00ВВ056В7401СВ38D2В3576АСDC8425108

Владелец: ФЕДЕРАЛЬНАЯ СЛУЖБА ГОСУДАРСТВЕННОЙ

РЕГИСТРАЦИИ, КАДАСТРА И КАРТОГРАФИИ

Действителен: с 27.06.2023 по 19.09.2024

полное наименование должности

инициалы, фамилия

Земельный участок

вид объекта недвижимости

Лист № 15 раздела 4

Всего листов раздела 4: 17

Всего разделов: 8

Всего листов выписки: 171

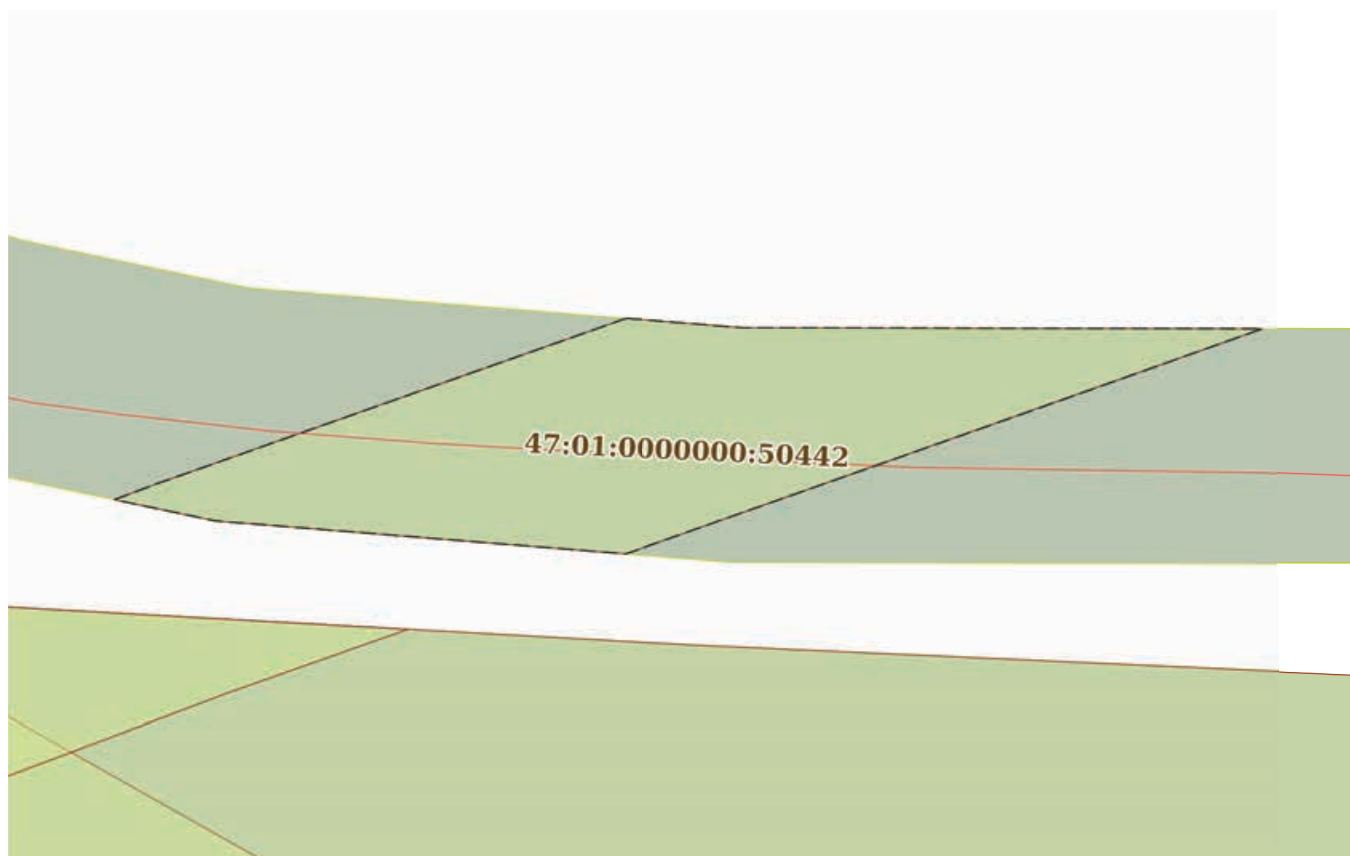
17.02.2024г. № КУВИ-001/2024-49605946

Кадастровый номер:

47:01:0000000:50786

План (чертеж, схема) части земельного участка

Учетный номер части: 47:01:0000000:50786/15



Масштаб 1:700

Условные обозначения:

ДОКУМЕНТ ПОДПИСАН
ЭЛЕКТРОННОЙ ПОДПИСЬЮ

Сертификат: 00ВВ056В7401СВ38D2В3576АСDC8425108

Владелец: ФЕДЕРАЛЬНАЯ СЛУЖБА ГОСУДАРСТВЕННОЙ

РЕГИСТРАЦИИ, КАДАСТРА И КАРТОГРАФИИ

Действителен: с 27.06.2023 по 19.09.2024

полное наименование должности

инициалы, фамилия

Земельный участок

вид объекта недвижимости

Лист № 16 раздела 4

Всего листов раздела 4: 17

Всего разделов: 8

Всего листов выписки: 171

17.02.2024г. № КУВИ-001/2024-49605946

Кадастровый номер:

47:01:0000000:50786

План (чертеж, схема) части земельного участка

Учетный номер части: 47:01:0000000:50786/16



Масштаб 1:60000

Условные обозначения:



ДОКУМЕНТ ПОДПИСАН
ЭЛЕКТРОННОЙ ПОДПИСЬЮ

Сертификат: 00ВВ056В7401СВ38D2В3576АСDС8425108

Владелец: ФЕДЕРАЛЬНАЯ СЛУЖБА ГОСУДАРСТВЕННОЙ

РЕГИСТРАЦИИ, КАДАСТРА И КАРТОГРАФИИ

Действителен: с 27.06.2023 по 19.09.2024

полное наименование должности

инициалы, фамилия

Земельный участок

вид объекта недвижимости

Лист № 17 раздела 4

Всего листов раздела 4: 17

Всего разделов: 8

Всего листов выписки: 171

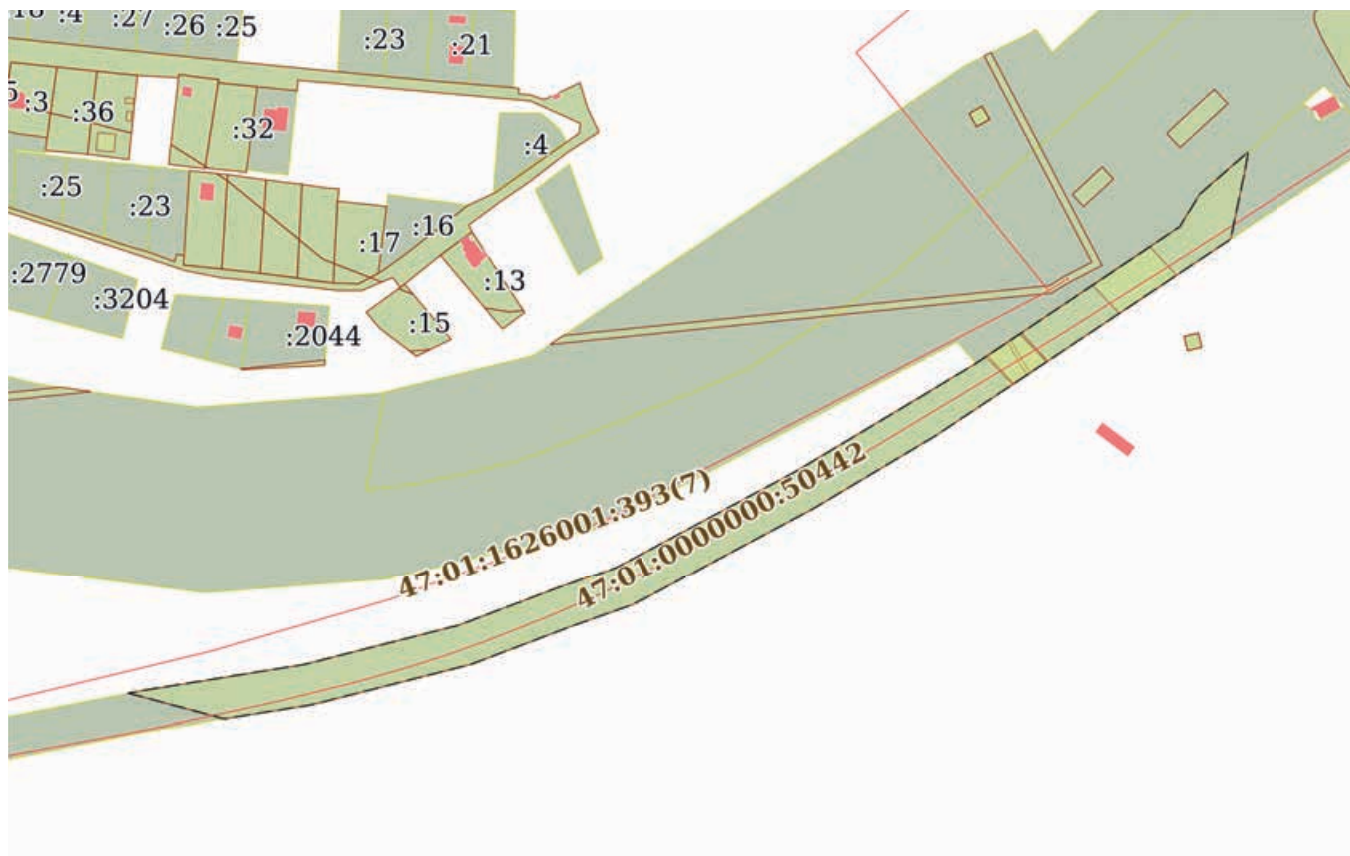
17.02.2024г. № КУВИ-001/2024-49605946

Кадастровый номер:

47:01:0000000:50786

План (чертеж, схема) части земельного участка

Учетный номер части: 47:01:0000000:50786/17



Масштаб 1:4000

Условные обозначения:

ДОКУМЕНТ ПОДПИСАН
ЭЛЕКТРОННОЙ ПОДПИСЬЮ

Сертификат: 00ВВ056В7401СВ38D2В3576АСDС8425108

Владелец: ФЕДЕРАЛЬНАЯ СЛУЖБА ГОСУДАРСТВЕННОЙ

РЕГИСТРАЦИИ, КАДАСТРА И КАРТОГРАФИИ

Действителен: с 27.06.2023 по 19.09.2024

полное наименование должности

инициалы, фамилия

Выписка из Единого государственного реестра недвижимости об объекте недвижимости

Сведения о частях земельного участка

Земельный участок			
вид объекта недвижимости			
Лист № 1 раздела 4.1	Всего листов раздела 4.1: 11	Всего разделов: 8	Всего листов выписки: 171
17.02.2024г. № КУВИ-001/2024-49605946			
Кадастровый номер:		47:01:0000000:50786	

Учетный номер части	Площадь, м2	Содержание ограничения в использовании или ограничения права на объект недвижимости или обременения объекта недвижимости
1	2	3
47:01:0000000:50786/1	335487	<p>вид ограничения (обременения): ограничения прав на земельный участок, предусмотренные статьей 56 Земельного кодекса Российской Федерации; Срок действия: не установлен; реквизиты документа-основания: распоряжение "Об утверждении границы водоохранной зоны и границы прибрежной защитной полосы Балтийского моря на территории Ленинградской области и Санкт-Петербурга" от 19.10.2016 № 86 выдан: Невско-ладожское бассейновое водное управление Федерального агентства водных ресурсов; Содержание ограничения (обременения): В соответствии со ст. 65 Водного кодекса Российской Федерации от 03 июня 2006 года № 74-ФЗ в границах водоохранных зон запрещается: 1) использование сточных вод в целях регулирования плодородия почв; 2) размещение кладбищ, скотомогильников, объектов размещения отходов производства и потребления, химических, взрывчатых, токсичных, отравляющих и ядовитых веществ, пунктов захоронения радиоактивных отходов; 3) осуществление авиационных мер по борьбе с вредными организмами; 4) движение и стоянка транспортных средств (кроме специальных транспортных средств), за исключением их движения по дорогам и стоянки на дорогах и в специально оборудованных местах, имеющих твердое покрытие; 5) размещение автозаправочных станций, складов горюче-смазочных материалов (за исключением случаев, если автозаправочные станции, склады горюче-смазочных материалов размещены на территориях портов, судостроительных и судоремонтных организаций, инфраструктуры внутренних водных путей при условии соблюдения требований законодательства в области охраны окружающей среды и настоящего Кодекса), станций технического обслуживания, используемых для технического осмотра и ремонта транспортных средств, осуществление мойки транспортных средств; 6) размещение специализированных хранилищ пестицидов и агрохимикатов, применение пестицидов и агрохимикатов; 7) сброс сточных, в том числе дренажных, вод; 8) разведка и добыча общераспространенных полезных ископаемых (за исключением случаев, если разведка и добыча общераспространенных полезных ископаемых осуществляются пользователями недр, осуществляющими разведку и добычу иных видов полезных ископаемых, в границах предоставленных им в соответствии с законодательством Российской Федерации о недрах горных отводов и (или) геологических отводов на основании утвержденного технического проекта в соответствии со статьей 19.1 Закона Российской Федерации от 21 февраля 1992 года N 2395-1 "О недрах"). В границах водоохранной зоны допускается проектирование, строительство, реконструкция, ввод в эксплуатацию, эксплуатация хозяйственных и иных объектов при условии оборудования таких объектов сооружениями, обеспечивающими охрану водных объектов от загрязнения, засорения и истощения вод в соответствии с водным</p>

 ДОКУМЕНТ ПОДПИСАН ЭЛЕКТРОННОЙ ПОДПИСЬЮ Сертификат: 00BV056B7401CB38D2B3576ACDC8425108 Владелец: ФЕДЕРАЛЬНАЯ СЛУЖБА ГОСУДАРСТВЕННОЙ РЕГИСТРАЦИИ, КАДАСТРА И КАРТОГРАФИИ Действителен: с 27.06.2023 по 19.09.2024	полное наименование должности	инициалы, фамилия
---	-------------------------------	-------------------

Земельный участок			
вид объекта недвижимости			
Лист № 2 раздела 4.1	Всего листов раздела 4.1: 11	Всего разделов: 8	Всего листов выписки: 171
17.02.2024г. № КУВИ-001/2024-49605946			
Кадастровый номер:		47:01:0000000:50786	
		законодательством и законодательством в области охраны окружающей среды.; Реестровый номер границы: 47.01.2.256	
47:01:0000000:50786/2	557	вид ограничения (обременения): ограничения прав на земельный участок, предусмотренные статьей 56 Земельного кодекса Российской Федерации; Срок действия: не установлен; реквизиты документа-основания: доверенность от 12.05.2017 № 181/2017 выдан: Акционерное общество "Ленинградская областная электросетевая компания"; Содержание ограничения (обременения): При установлении охранной зоны предусматриваются определенные ограничения использования территории, которые установлены Постановлением Правительства РФ от 24 февраля 2009 г. N 160 "О порядке установления охранных зон объектов электросетевого хозяйства и особых условий использования земельных участков, расположенных в границах таких зон".; Реестровый номер границы: 47.01.2.276	
47:01:0000000:50786/3	759	вид ограничения (обременения): ограничения прав на земельный участок, предусмотренные статьей 56 Земельного кодекса Российской Федерации; Срок действия: не установлен; реквизиты документа-основания: описание местоположения границ объекта "Охранная зона ВЛ 35 кВ Приветнинская-2/Приветнинская-3" от 26.08.2019 № б/№ выдан: ООО "ЦГР"; Содержание ограничения (обременения): При установлении охранной зоны предусматриваются определенных ограничения в использовании территории, которые регламентируются Постановлением Российской Федерации от 24.02.2009 г. № 160 "О порядке установления охранных зон объектов электросетевого хозяйства и особых условий использования земельных участков, расположенных в границах таких зон".; Реестровый номер границы: 47.01.2.15	
47:01:0000000:50786/4	77	вид ограничения (обременения): ограничения прав на земельный участок, предусмотренные статьей 56 Земельного кодекса Российской Федерации; Срок действия: не установлен; реквизиты документа-основания: выписка из Единого государственного реестра недвижимости об объекте недвижимости от 11.03.2020 № 99/2020/317905037 выдан: ФГИС ЕГРН; Содержание ограничения (обременения): В охранных зонах газораспределительных сетей запрещается: а)строить объекты жилищно-гражданского и производственного назначения; б)сносить и реконструировать мосты, коллекторы, автомобильные и железные дороги с расположенными на них газораспределительными сетями без предварительного выноса этих газопроводов по согласованию с эксплуатационными организациями; в)разрушать берегоукрепительные сооружения, водопропускные устройства, земляные и иные сооружения, предохраняющие газораспределительные сети от разрушений; г)перемещать, повреждать, засыпать и уничтожать опознавательные знаки, контрольно-измерительные пункты и другие устройства газораспределительных сетей; д)устраивать свалки и склады, разливать растворы кислот, солей, щелочей и других химически активных веществ; е)огораживать и перегораживать охранные зоны, препятствовать доступу персонала эксплуатационных организаций к газораспределительным сетям, проведению обслуживания и устранению повреждений газораспределительных сетей; ж)разводить огонь и размещать источники огня; з)рыть погреба, копать и обрабатывать почву сельскохозяйственными и мелиоративными орудиями и механизмами на глубину более 0,3 метра; и)открывать калитки и двери газорегуляторных пунктов, станций катодной и дренажной защиты, люки подземных колодцев, включать или отключать электроснабжение средств связи, освещения	



ДОКУМЕНТ ПОДПИСАН
ЭЛЕКТРОННОЙ ПОДПИСЬЮ

Сертификат: 00BV056B7401CB38D2B3576ACDC8425108

Владелец: ФЕДЕРАЛЬНАЯ СЛУЖБА ГОСУДАРСТВЕННОЙ
РЕГИСТРАЦИИ, КАДАСТРА И КАРТОГРАФИИ
Действителен: с 27.06.2023 по 19.09.2024

полное наименование должности

инициалы, фамилия

Земельный участок			
вид объекта недвижимости			
Лист № 3 раздела 4.1	Всего листов раздела 4.1: 11	Всего разделов: 8	Всего листов выписки: 171

17.02.2024г. № КУВИ-001/2024-49605946

Кадастровый номер: 47:01:0000000:50786

		и систем телемеханики; к)набрасывать, приставлять и привязывать к опорам и надземным газопроводам, ограждениям и зданиям газораспределительных сетей посторонние предметы, лестницы, влезать на них; л)самовольно подключаться к газораспределительным сетям.; Реестровый номер границы: 47.01.2.855
47:01:0000000:50786/5	2525	вид ограничения (обременения): ограничения прав на земельный участок, предусмотренные статьей 56 Земельного кодекса Российской Федерации; Срок действия: не установлен; реквизиты документа-основания: документ, содержащий необходимые для внесения в государственный кадастр недвижимости сведения об установлении или изменении территориальной зоны или зоны с особыми условиями использования территорий, либо об отмене установления такой зоны от 13.01.2022 № PVD-0123/2022-12805; иной документ, содержащий описание объекта от 04.02.2022 № PVD-0123/2022-12805; доверенность от 06.10.2021 № 9964928; Содержание ограничения (обременения): Ограничение использования объектов недвижимости в границах зоны с особыми условиями использования территорий определено Постановлением Правительства «О порядке установления охранных зон объектов электросетевого хозяйства и особых условий использования земельных участков, расположенных в границах таких зон» №160 от 24 февраля 2009 г.: п.8 В охранных зонах запрещается осуществлять любые действия, которые могут нарушить безопасную работу объектов электросетевого хозяйства, в том числе привести к их повреждению или уничтожению, и (или) повлечь причинение вреда жизни, здоровью граждан и имуществу физических или юридических лиц, а также повлечь нанесение экологического ущерба и возникновение пожаров, в том числе: а) набрасывать на провода и опоры воздушных линий электропередачи посторонние предметы, а также подниматься на опоры воздушных линий электропередачи; б) размещать любые объекты и предметы (материалы) в пределах созданных в соответствии с требованиями нормативно-технических документов проходов и подъездов для доступа к объектам электросетевого хозяйства, а также проводить любые работы и возводить сооружения, которые могут препятствовать доступу к объектам электросетевого хозяйства, без создания необходимых для такого доступа проходов и подъездов; в) находиться в пределах огороженной территории и помещениях распределительных устройств и подстанций, открывать двери и люки распределительных устройств и подстанций, производить переключения и подключения в электрических сетях (указанное требование не распространяется на работников, занятых выполнением разрешенных в установленном порядке работ), разводить огонь в пределах охранных зон вводных и распределительных устройств, подстанций, воздушных линий электропередачи, а также в охранных зонах кабельных линий электропередачи; г) размещать свалки; д) производить работы ударными механизмами, сбрасывать тяжести массой свыше 5 тонн, производить сброс и слив едких и коррозионных веществ и горюче-смазочных материалов (в охранных зонах подземных кабельных линий электропередачи). п.10. В пределах охранных зон без письменного решения о согласовании сетевых организаций юридическим и физическим лицам запрещаются: а) строительство, капитальный ремонт, реконструкция или снос зданий и сооружений; б) горные, взрывные, мелиоративные работы, в том числе связанные с временным затоплением земель; в) посадка и вырубка деревьев и кустарников; г) дноуглубительные, землечерпальные и погрузочно-разгрузочные



ДОКУМЕНТ ПОДПИСАН
ЭЛЕКТРОННОЙ ПОДПИСЬЮ

Сертификат: 00BV056B7401CB38D2B3576ACDC8425108

Владелец: ФЕДЕРАЛЬНАЯ СЛУЖБА ГОСУДАРСТВЕННОЙ

РЕГИСТРАЦИИ, КАДАСТРА И КАРТОГРАФИИ

Действителен: с 27.06.2023 по 19.09.2024

полное наименование должности

инициалы, фамилия

Земельный участок			
вид объекта недвижимости			
Лист № 4 раздела 4.1	Всего листов раздела 4.1: 11	Всего разделов: 8	Всего листов выписки: 171

17.02.2024г. № КУВИ-001/2024-49605946

Кадастровый номер:

47:01:0000000:50786

		<p>работы, добыча рыбы, других водных животных и растений придонными орудиями лова, устройство водопоев, колка и заготовка льда (в охранных зонах подводных кабельных линий электропередачи); д) проход судов, у которых расстояние по вертикали от верхнего крайнего габарита с грузом или без груза до нижней точки провеса проводов переходов воздушных линий электропередачи через водоемы менее минимально допустимого расстояния, в том числе с учетом максимального уровня подъема воды при паводке; е) проезд машин и механизмов, имеющих общую высоту с грузом или без груза от поверхности дороги более 4,5 метра (в охранных зонах воздушных линий электропередачи); ж) земляные работы на глубине более 0,3 метра (на вспахиваемых землях на глубине более 0,45 метра), а также планировка грунта (в охранных зонах подземных кабельных линий электропередачи); з) полив сельскохозяйственных культур в случае, если высота струи воды может составить свыше 3 метров (в охранных зонах воздушных линий электропередачи); и) полевые сельскохозяйственные работы с применением сельскохозяйственных машин и оборудования высотой более 4 метров (в охранных зонах воздушных линий электропередачи) или полевые сельскохозяйственные работы, связанные с вспашкой земли (в охранных зонах кабельных линий электропередачи). п. 11 В охранных зонах, установленных для объектов электросетевого хозяйства напряжением до 1000 вольт, помимо действий, предусмотренных пунктом 10 Правил, без письменного решения о согласовании сетевых организаций запрещается: а) размещать детские и спортивные площадки, стадионы, рынки, торговые точки, полевые станы, загоны для скота, гаражи и стоянки всех видов машин и механизмов, садовые, огородные земельные участки и иные объекты недвижимости, расположенные в границах территории ведения гражданами садоводства или огородничества для собственных нужд, объекты жилищного строительства, в том числе индивидуального (в охранных зонах воздушных линий электропередачи); б) складировать или размещать хранилища любых, в том числе горюче-смазочных, материалов; в) устраивать причалы для стоянки судов, барж и плавучих кранов, бросать якоря с судов и осуществлять их проход с отданными якорями, цепями, лотами, волокушами и тралами (в охранных зонах подводных кабельных линий электропередачи).; Реестровый номер границы: 47:01-6.1466; Вид объекта реестра границ: Зона с особыми условиями использования территории; Вид зоны по документу: Охранная зона объекта электросетевого хозяйства - ЧАСТЬ ВЛ 10кВ Ф.Мол-01, оп.№1 до оп.18 (№031521); Тип зоны: Охранная зона инженерных коммуникаций</p>
47:01:0000000:50786/6	508	<p>вид ограничения (обременения): ограничения прав на земельный участок, предусмотренные статьей 56 Земельного кодекса Российской Федерации; Срок действия: не установлен; реквизиты документа-основания: постановление "Об установлении публичного сервитута" от 09.03.2022 № 109 выдан: Администрация муниципального образования "Коноршский муниципальный район"; Содержание ограничения (обременения): Публичный сервитут в целях эксплуатации существующего объекта электросетевого хозяйства: «ВЛ-10 кВ ф.1 от ПС «Пономаревская»». Срок действия публичного сервитута - 49 лет. Лицо в пользу которого устанавливается публичный сервитут: Публичное акционерное общество "РОССЕТИ СЕВЕРО-ЗАПАД", ИНН 7802312751, ОГРН 1047855175785, почтовый адрес: 196247, город Санкт-Петербург, площадь Конституции, дом 3, литер А,</p>



ДОКУМЕНТ ПОДПИСАН
ЭЛЕКТРОННОЙ ПОДПИСЬЮ

Сертификат: 00ВВ056В7401СВ38Д2В3576АСДС8425108

Владелец: ФЕДЕРАЛЬНАЯ СЛУЖБА ГОСУДАРСТВЕННОЙ

РЕГИСТРАЦИИ, КАДАСТРА И КАРТОГРАФИИ

Действителен: с 27.06.2023 по 19.09.2024

полное наименование должности

инициалы, фамилия

Земельный участок			
вид объекта недвижимости			
Лист № 5 раздела 4.1	Всего листов раздела 4.1: 11	Всего разделов: 8	Всего листов выписки: 171
17.02.2024г. № КУВИ-001/2024-49605946			
Кадастровый номер:		47:01:0000000:50786	
		помещение 16Н, адрес электронной почты: post@mrsksevzap.ru.; Реестровый номер границы: 29:06-6.870; Вид объекта реестра границ: Зона с особыми условиями использования территории; Вид зоны по документу: Публичный сервитут объекта электросетевого хозяйства "ВЛ-10 кВ ф.1 от ПС «Пономаревская»"; Тип зоны: Зона публичного сервитута	
47:01:0000000:50786/7	96	вид ограничения (обременения): ограничения прав на земельный участок, предусмотренные статьей 56 Земельного кодекса Российской Федерации; Срок действия: не установлен; реквизиты документа-основания: иной документ, содержащий описание объекта от 19.08.2022 № PVD-0123/2022-49109; документ, содержащий необходимые для внесения в государственный кадастр недвижимости сведения об установлении или изменении территориальной зоны или зоны с особыми условиями использования территорий, либо об отмене установления такой зоны от 20.06.2022 № PVD-0123/2022-49109; решение о согласовании границ охранной зоны объекта электросетевого хозяйства от 15.06.2022 № 241-2653; Содержание ограничения (обременения): При установлении охранной зоны предусматриваются определенные ограничения использования территории, которые регламентируются ст. III Постановления Правительства РФ "О порядке установления охранных зон" №160 от 24.02.2009г.; Реестровый номер границы: 47:01-6.1604; Вид объекта реестра границ: Зона с особыми условиями использования территории; Вид зоны по документу: Охранная зона объекта электросетевого хозяйства "ВЛИ-0,4 кВ Л-1 от оп.5 до оп.13 от ТП-043"; Тип зоны: Охранная зона инженерных коммуникаций	
47:01:0000000:50786/8	411	вид ограничения (обременения): ограничения прав на земельный участок, предусмотренные статьей 56 Земельного кодекса Российской Федерации; Срок действия: не установлен; реквизиты документа-основания: доверенность от 06.10.2021 № 9964928; документ, содержащий необходимые для внесения в государственный кадастр недвижимости сведения об установлении или изменении территориальной зоны или зоны с особыми условиями использования территорий, либо об отмене установления такой зоны от 05.12.2022 № PVD-0123/2022-74236; иной документ, содержащий описание объекта от 27.12.2022 № PVD-0123/2022-74235; постановление о порядке установления охранных зон объектов электросетевого хозяйства и особых условий использования земельных участков, расположенных в границах таких зон от 24.02.2009 № 160 выдан: Правительство Российской Федерации ; Содержание ограничения (обременения): Содержание ограничений определено Постановлением Правительства РФ от 24 февраля 2009 г. N 160 "О порядке установления охранных зон объектов электросетевого хозяйства и особых условий использования земельных участков, расположенных в границах таких зон"; Реестровый номер границы: 47:01-6.1812; Вид объекта реестра границ: Зона с особыми условиями использования территории; Вид зоны по документу: Охранная зона объекта электросетевого хозяйства - ВЛИ-0,4 кВ от ТП-752 до ж/д прот. 0,15 км; Тип зоны: Охранная зона инженерных коммуникаций; Номер: б/н	
47:01:0000000:50786/9	2069	вид ограничения (обременения): ограничения прав на земельный участок, предусмотренные статьей 56 Земельного кодекса Российской Федерации; Срок действия: не установлен; реквизиты документа-основания: доверенность от 06.10.2021 № 9964928; документ, содержащий необходимые для внесения в государственный кадастр недвижимости сведения об установлении	



ДОКУМЕНТ ПОДПИСАН
ЭЛЕКТРОННОЙ ПОДПИСЬЮ

Сертификат: 00BV056B7401CB38D2B3576ACDC8425108

Владелец: ФЕДЕРАЛЬНАЯ СЛУЖБА ГОСУДАРСТВЕННОЙ

РЕГИСТРАЦИИ, КАДАСТРА И КАРТОГРАФИИ

Действителен: с 27.06.2023 по 19.09.2024

полное наименование должности

инициалы, фамилия

Земельный участок			
вид объекта недвижимости			
Лист № 6 раздела 4.1	Всего листов раздела 4.1: 11	Всего разделов: 8	Всего листов выписки: 171

17.02.2024г. № КУВИ-001/2024-49605946

Кадастровый номер:

47:01:0000000:50786

		или изменении территориальной зоны или зоны с особыми условиями использования территорий, либо об отмене установления такой зоны от 05.12.2022 № PVD-0123/2022-74288; иной документ, содержащий описание объекта от 27.12.2022 № PVD-0123/2022-74288; постановление о порядке установления охранных зон объектов электросетевого хозяйства и особых условий использования земельных участков, расположенных в границах таких зон от 24.02.2009 № 160 выдан: Правительство Российской Федерации ; Содержание ограничения (обременения): Содержание ограничений определено Постановлением Правительства РФ от 24 февраля 2009 г. N 160 "О порядке установления охранных зон объектов электросетевого хозяйства и особых условий использования земельных участков, расположенных в границах таких зон"; Реестровый номер границы: 47:01-6.1825; Вид объекта реестра границ: Зона с особыми условиями использования территории; Вид зоны по документу: Охранная зона объекта электросетевого хозяйства - ЛЭП 0.4 кВ п.Озерки ТП-144,37 прот. 3,38 км; Тип зоны: Охранная зона инженерных коммуникаций; Номер: б/н
47:01:0000000:50786/10	41	вид ограничения (обременения): ограничения прав на земельный участок, предусмотренные статьей 56 Земельного кодекса Российской Федерации; Срок действия: не установлен; реквизиты документа-основания: постановление о порядке установления охранных зон объектов электросетевого хозяйства и особых условий использования земельных участков, расположенных в границах таких зон от 24.02.2009 № 160 выдан: Правительство Российской Федерации; Содержание ограничения (обременения): Ограничение использования объектов недвижимости в границах зоны с особыми условиями использования территорий определено Постановлением Правительства «О порядке установления охранных зон объектов электросетевого хозяйства и особых условий использования земельных участков, расположенных в границах таких зон» №160 от 24 февраля 2009 г.: п.8 В охранных зонах запрещается осуществлять любые действия, которые могут нарушить безопасную работу объектов электросетевого хозяйства, в том числе привести к их повреждению или уничтожению, и (или) повлечь причинение вреда жизни, здоровью граждан и имуществу физических или юридических лиц, а также повлечь нанесение экологического ущерба и возникновение пожаров, в том числе: а) набрасывать на провода и опоры воздушных линий электропередачи посторонние предметы, а также подниматься на опоры воздушных линий электропередачи; б) размещать любые объекты и предметы (материалы) в пределах созданных в соответствии с требованиями нормативно-технических документов проходов и подъездов для доступа к объектам электросетевого хозяйства, а также проводить любые работы и возводить сооружения, которые могут препятствовать доступу к объектам электросетевого хозяйства, без создания необходимых для такого доступа проходов и подъездов; в) находиться в пределах огороженной территории и помещениях распределительных устройств и подстанций, открывать двери и люки распределительных устройств и подстанций, производить переключения и подключения в электрических сетях (указанное требование не распространяется на работников, занятых выполнением разрешенных в установленном порядке работ), разводить огонь в пределах охранных зон вводных и распределительных устройств, подстанций, воздушных линий электропередачи, а также в охранных зонах кабельных линий электропередачи; г)



ДОКУМЕНТ ПОДПИСАН
ЭЛЕКТРОННОЙ ПОДПИСЬЮ

Сертификат: 00BV056B7401CB38D2B3576ACDC8425108

Владелец: ФЕДЕРАЛЬНАЯ СЛУЖБА ГОСУДАРСТВЕННОЙ

РЕГИСТРАЦИИ, КАДАСТРА И КАРТОГРАФИИ

Действителен: с 27.06.2023 по 19.09.2024

полное наименование должности

инициалы, фамилия

Земельный участок			
вид объекта недвижимости			
Лист № 7 раздела 4.1	Всего листов раздела 4.1: 11	Всего разделов: 8	Всего листов выписки: 171

17.02.2024г. № КУВИ-001/2024-49605946

Кадастровый номер:

47:01:0000000:50786

		<p>размещать свалки; д) производить работы ударными механизмами, сбрасывать тяжести массой свыше 5 тонн, производить сброс и слив едких и коррозионных веществ и горюче-смазочных материалов (в охранных зонах подземных кабельных линий электропередачи). п.10. В пределах охранных зон без письменного решения о согласовании сетевых организаций юридическим и физическим лицам запрещаются: а) строительство, капитальный ремонт, реконструкция или снос зданий и сооружений; б) горные, взрывные, мелиоративные работы, в том числе связанные с временным затоплением земель; в) посадка и вырубка деревьев и кустарников; г) дноуглубительные, землечерпальные и погрузочно-разгрузочные работы, добыча рыбы, других водных животных и растений придонными орудиями лова, устройство водоемов, колка и заготовка льда (в охранных зонах подводных кабельных линий электропередачи); д) проход судов, у которых расстояние по вертикали от верхнего крайнего габарита с грузом или без груза до нижней точки провеса проводов переходов воздушных линий электропередачи через водоемы менее минимально допустимого расстояния, в том числе с учетом максимального уровня подъема воды при паводке; е) проезд машин и механизмов, имеющих общую высоту с грузом или без груза от поверхности дороги более 4,5 метра (в охранных зонах воздушных линий электропередачи); ж) земляные работы на глубине более 0,3 метра (на вспахиваемых землях на глубине более 0,45 метра), а также планировка грунта (в охранных зонах подземных кабельных линий электропередачи); з) полив сельскохозяйственных культур в случае, если высота струи воды может составить свыше 3 метров (в охранных зонах воздушных линий электропередачи); и) полевые сельскохозяйственные работы с применением сельскохозяйственных машин и оборудования высотой более 4 метров (в охранных зонах воздушных линий электропередачи) или полевые сельскохозяйственные работы, связанные с вспашкой земли (в охранных зонах кабельных линий электропередачи). п. 11 В охранных зонах, установленных для объектов электросетевого хозяйства напряжением до 1000 вольт, помимо действий, предусмотренных пунктом 10 Правил, без письменного решения о согласовании сетевых организаций запрещается: а) размещать детские и спортивные площадки, стадионы, рынки, торговые точки, полевые станы, загоны для скота, гаражи и стоянки всех видов машин и механизмов, садовые, огородные земельные участки и иные объекты недвижимости, расположенные в границах территории ведения гражданами садоводства или огородничества для собственных нужд, объекты жилищного строительства, в том числе индивидуального (в охранных зонах воздушных линий электропередачи); б) складировать или размещать хранилища любых, в том числе горюче-смазочных, материалов; в) устраивать причалы для стоянки судов, барж и плавучих кранов, бросать якоря с судов и осуществлять их проход с отданными якорями, цепями, лотами, волокушами и тралами (в охранных зонах подводных кабельных линий электропередачи).; Реестровый номер границы: 47:01-б.1968; Вид объекта реестра границ: Зона с особыми условиями использования территории; Вид зоны по документу: Охранная зона объекта электросетевого хозяйства - ВЛ-10 кВ; ф. Мол-02 до ТП-1948 п. Приветнинское; Тип зоны: Охранная зона инженерных коммуникаций</p>
47:01:0000000:50786/11	108	вид ограничения (обременения): ограничения прав на земельный участок, предусмотренные статьей 56 Земельного кодекса



ДОКУМЕНТ ПОДПИСАН
ЭЛЕКТРОННОЙ ПОДПИСЬЮ

Сертификат: 00ВВ056В7401СВ38Д2В3576АСДС8425108

Владелец: ФЕДЕРАЛЬНАЯ СЛУЖБА ГОСУДАРСТВЕННОЙ

РЕГИСТРАЦИИ, КАДАСТРА И КАРТОГРАФИИ

Действителен: с 27.06.2023 по 19.09.2024

полное наименование должности

инициалы, фамилия

Земельный участок			
вид объекта недвижимости			
Лист № 8 раздела 4.1	Всего листов раздела 4.1: 11	Всего разделов: 8	Всего листов выписки: 171
17.02.2024г. № КУВИ-001/2024-49605946			
Кадастровый номер:	47:01:0000000:50786		
	Российской Федерации; Срок действия: не установлен; реквизиты документа-основания: Постановление о порядке установления охранных зон объектов электросетевого хозяйства и особых условий использования земельных участков, расположенных в границах таких зон от 24.02.2009 № 160 выдан: Правительство Российской Федерации; Содержание ограничения (обременения): Содержание ограничений определено Постановлением Правительства РФ от 24 февраля 2009 г. N 160 "О порядке установления охранных зон объектов электросетевого хозяйства и особых условий использования земельных участков, расположенных в границах таких зон"; Реестровый номер границы: 47:01-6.2023; Вид объекта реестра границ: Зона с особыми условиями использования территории; Вид зоны по документу: Охранная зона объекта электросетевого хозяйства - ВЛ-0.4 кВ Л-2 от ТП-1026 п.Озерки прот. 0,450; Тип зоны: Охранная зона инженерных коммуникаций; Номер: б/н		
47:01:0000000:50786/12	2630	вид ограничения (обременения): ограничения прав на земельный участок, предусмотренные статьей 56 Земельного кодекса Российской Федерации; Срок действия: не установлен; реквизиты документа-основания: Постановление о порядке установления охранных зон объектов электросетевого хозяйства и особых условий использования земельных участков, расположенных в границах таких зон от 24.02.2009 № 160 выдан: Правительство Российской Федерации; Содержание ограничения (обременения): Содержание ограничений определено Постановлением Правительства РФ от 24 февраля 2009 г. N 160 "О порядке установления охранных зон объектов электросетевого хозяйства и особых условий использования земельных участков, расположенных в границах таких зон"; Реестровый номер границы: 47:01-6.2028; Вид объекта реестра границ: Зона с особыми условиями использования территории; Вид зоны по документу: Охранная зона объекта электросетевого хозяйства - ВЛ-0.4 кВ Л-1 от ТП-1028 п.Озерки прот.0,742; Тип зоны: Охранная зона инженерных коммуникаций; Номер: б/н	
47:01:0000000:50786/13	90	вид ограничения (обременения): ограничения прав на земельный участок, предусмотренные статьей 56 Земельного кодекса Российской Федерации; Срок действия: не установлен; реквизиты документа-основания: постановление Правительства РФ "О порядке установления охранных зон объектов электросетевого хозяйства и особых условий использования земельных участков, расположенных в границах таких зон" от 24.02.2009 № 160 выдан: Правительство РФ; Содержание ограничения (обременения): Содержание ограничений определено Постановлением Правительства РФ от 24 февраля 2009 г. N 160 "О порядке установления охранных зон объектов электросетевого хозяйства и особых условий использования земельных участков, расположенных в границах таких зон"; Реестровый номер границы: 47:01-6.2201; Вид объекта реестра границ: Зона с особыми условиями использования территории; Вид зоны по документу: Охранная зона объекта электросетевого хозяйства - ВЛ-0.4 кВ от ТП-37 прот. 1,4 км; Тип зоны: Охранная зона инженерных коммуникаций; Номер: б/н	
47:01:0000000:50786/14	1713	вид ограничения (обременения): ограничения прав на земельный участок, предусмотренные статьей 56 Земельного кодекса Российской Федерации; Срок действия: не установлен; реквизиты документа-основания: постановление о порядке установления охранных зон объектов электросетевого хозяйства и особых условий использования земельных участков, расположенных в границах таких зон от 24.02.2009 № 160 выдан: Правительство РФ; Содержание ограничения (обременения):	



ДОКУМЕНТ ПОДПИСАН
ЭЛЕКТРОННОЙ ПОДПИСЬЮ

Сертификат: 00ВВ056В7401СВ38D2В3576АСDС8425108

Владелец: ФЕДЕРАЛЬНАЯ СЛУЖБА ГОСУДАРСТВЕННОЙ

РЕГИСТРАЦИИ, КАДАСТРА И КАРТОГРАФИИ

Действителен: с 27.06.2023 по 19.09.2024

полное наименование должности

инициалы, фамилия

Земельный участок			
вид объекта недвижимости			
Лист № 9 раздела 4.1	Всего листов раздела 4.1: 11	Всего разделов: 8	Всего листов выписки: 171

17.02.2024г. № КУВИ-001/2024-49605946

Кадастровый номер: 47:01:0000000:50786

		<p>Согласно Постановлению Правительства Российской Федерации № 160 от 24.02.2009 в охранных зонах запрещается осуществлять любые действия, которые могут нарушить безопасную работу объектов электросетевого хозяйства, в том числе привести к их повреждению или уничтожению, и (или) повлечь причинение вреда жизни, здоровью граждан и имуществу физических или юридических лиц, а также повлечь нанесение экологического ущерба и возникновение пожаров, в том числе:</p> <p>а) набрасывать на провода и опоры воздушных линий электропередачи посторонние предметы, а также подниматься на опоры воздушных линий электропередачи; б) размещать любые объекты и предметы (материалы) в пределах созданных в соответствии с требованиями нормативно-технических документов проходов и подъездов для доступа к объектам электросетевого хозяйства, а также проводить любые работы и возводить сооружения, которые могут препятствовать доступу к объектам электросетевого хозяйства, без создания необходимых для такого доступа проходов и подъездов; в) находиться в пределах огороженной территории и помещениях распределительных устройств и подстанций, открывать двери и люки распределительных устройств и подстанций, производить переключения и подключения в электрических сетях (указанное требование не распространяется на работников, занятых выполнением разрешенных в установленном порядке работ), разводить огонь в пределах охранных зон вводных и распределительных устройств, подстанций, воздушных линий электропередачи, а также в охранных зонах кабельных линий электропередачи; г) размещать свалки; д) производить работы ударными механизмами, сбрасывать тяжести массой свыше 5 тонн, производить сброс и слив едких и коррозионных веществ и горюче-смазочных материалов (в охранных зонах подземных кабельных линий электропередачи). Охранные зоны устанавливаются: б) вдоль подземных кабельных линий электропередачи - в виде части поверхности участка земли, расположенного под ней участка недр (на глубину, соответствующую глубине прокладки кабельных линий электропередачи), ограниченной параллельными вертикальными плоскостями, отстоящими по обе стороны линии электропередачи от крайних кабелей на расстоянии 1 метра (при прохождении кабельных линий напряжением до 1 киловольта в городах под тротуарами - на 0,6 метра в сторону зданий и сооружений и на 1 метр в сторону проезжей части улицы); в) вдоль подводных кабельных линий электропередачи - в виде водного пространства от водной поверхности до дна, ограниченного вертикальными плоскостями, отстоящими по обе стороны линии от крайних кабелей на расстоянии 100 метров;; Реестровый номер границы: 47:01-6.2580; Вид объекта реестра границ: Зона с особыми условиями использования территории; Вид зоны по документу: Охранная зона объекта электросетевого хозяйства - ВЛ-10кВ от ПС «Молодежная» ф. Мол-08 в сторону ТП-1216 до ЛР-239 прот.1,5км; Тип зоны: Охранная зона инженерных коммуникаций</p>
47:01:0000000:50786/15	1195	<p>вид ограничения (обременения): ограничения прав на земельный участок, предусмотренные статьей 56 Земельного кодекса Российской Федерации; Срок действия: не установлен; реквизиты документа-основания: постановление о порядке установления охранных зон объектов электросетевого хозяйства и особых условий использования земельных участков, расположенных в границах таких зон от 24.02.2009 № 160 выдан: Правительство Российской Федерации ; Содержание</p>



ДОКУМЕНТ ПОДПИСАН
ЭЛЕКТРОННОЙ ПОДПИСЬЮ

Сертификат: 00BV056B7401CB38D2B3576ACDC8425108

Владелец: ФЕДЕРАЛЬНАЯ СЛУЖБА ГОСУДАРСТВЕННОЙ

РЕГИСТРАЦИИ, КАДАСТРА И КАРТОГРАФИИ

Действителен: с 27.06.2023 по 19.09.2024

полное наименование должности

инициалы, фамилия

Земельный участок			
вид объекта недвижимости			
Лист № 10 раздела 4.1	Всего листов раздела 4.1: 11	Всего разделов: 8	Всего листов выписки: 171
17.02.2024г. № КУВИ-001/2024-49605946			
Кадастровый номер:		47:01:0000000:50786	
		ограничения (обременения): При установлении охранной зоны предусматриваются определенные ограничения в использовании территории, которые регламентируются Постановлением Правительства РФ от 24 февраля 2009 г. N 160 "О порядке установления охранных зон объектов электросетевого хозяйства и особых условий использования земельных участков, расположенных в границах таких зон"; Реестровый номер границы: 47:01-6.2604; Вид объекта реестра границ: Зона с особыми условиями использования территории; Вид зоны по документу: Охранная зона объекта электросетевого хозяйства - ВЛ-10кВ Ф.Лжк-02 от ПС "Лужки" до ТП-1144 п.Лужки; Тип зоны: Охранная зона инженерных коммуникаций; Номер: 036284	
47:01:0000000:50786/16	14328	вид ограничения (обременения): ограничения прав на земельный участок, предусмотренные статьей 56 Земельного кодекса Российской Федерации; Срок действия: не установлен; реквизиты документа-основания: постановление о порядке установления охранных зон объектов электросетевого хозяйства и особых условий использования земельных участков, расположенных в границах таких зон от 24.02.2009 № 160 выдан: Правительство Российской Федерации ; Содержание ограничения (обременения): При установлении охранной зоны предусматриваются определенные ограничения в использовании территории, которые регламентируются Постановлением Правительства РФ от 24 февраля 2009 г. N 160 "О порядке установления охранных зон объектов электросетевого хозяйства и особых условий использования земельных участков, расположенных в границах таких зон"; Реестровый номер границы: 47:01-6.2611; Вид объекта реестра границ: Зона с особыми условиями использования территории; Вид зоны по документу: Охранная зона объекта электросетевого хозяйства - ВЛ-10кВ ф.Лжк-01 участок от ЛР-268 до ТП-775 в п.Озерки; Тип зоны: Охранная зона инженерных коммуникаций; Номер: 033895	
47:01:0000000:50786/17	14058	вид ограничения (обременения): ограничения прав на земельный участок, предусмотренные статьей 56 Земельного кодекса Российской Федерации; Срок действия: не установлен; реквизиты документа-основания: распоряжение Об утверждении местоположения границ зон подтопления в отношении территорий п. Приветнинское Выборгского района Ленинградской области, прилегающих к зонам затопления, повышения уровня грунтовых вод которых обуславливается подпором грунтовых вод уровнями высоких вод реки Приветная от 18.10.2022 № 47 выдан: Невско-Ладожское Бассейновое Водное Управление (Невско-Ладожское БВУ); Содержание ограничения (обременения): размещение новых населенных пунктов и строительство объектов капитального строительства без обеспечения инженерной защиты таких населенных пунктов и объектов от затопления, подтопления; использование сточных вод в целях регулирования плодородия почв; размещение кладбищ, скотомогильников, объектов размещения отходов производства и потребления, химических, взрывчатых, токсичных, отравляющих и ядовитых веществ, пунктов хранения и захоронения радиоактивных отходов; осуществление авиационных мер по борьбе с вредными организмами (Устанавливаются: Водный кодекс Российской Федерации от 3 июня 2006 г. N 74-ФЗ); Реестровый номер границы: 47:01-6.2665; Вид объекта реестра границ: Зона с особыми условиями использования территории; Вид зоны по документу: Зона подтопления в отношении территорий п. Приветнинское Выборгского района Ленинградской области, прилегающих к зонам затопления, повышения уровня грунтовых вод которых обуславливается подпором грунтовых вод	



ДОКУМЕНТ ПОДПИСАН
ЭЛЕКТРОННОЙ ПОДПИСЬЮ

Сертификат: 00BV056B7401CB38D2B3576ACDC8425108

Владелец: ФЕДЕРАЛЬНАЯ СЛУЖБА ГОСУДАРСТВЕННОЙ

РЕГИСТРАЦИИ, КАДАСТРА И КАРТОГРАФИИ

Действителен: с 27.06.2023 по 19.09.2024

полное наименование должности

инициалы, фамилия

Земельный участок			
вид объекта недвижимости			
Лист № 11 раздела 4.1	Всего листов раздела 4.1: 11	Всего разделов: 8	Всего листов выписки: 171
17.02.2024г. № КУВИ-001/2024-49605946			
Кадастровый номер:		47:01:0000000:50786	
уровнями высоких вод реки Приветная; Тип зоны: Иная зона с особыми условиями использования территории			

полное наименование должности		ДОКУМЕНТ ПОДПИСАН ЭЛЕКТРОННОЙ ПОДПИСЬЮ	инициалы, фамилия
	Сертификат: 00ВВ056В7401СВ38D2В3576АСDС8425108 Владелец: ФЕДЕРАЛЬНАЯ СЛУЖБА ГОСУДАРСТВЕННОЙ РЕГИСТРАЦИИ, КАДАСТРА И КАРТОГРАФИИ Действителен: с 27.06.2023 по 19.09.2024		

Выписка из Единого государственного реестра недвижимости об объекте недвижимости

Сведения о частях земельного участка

Земельный участок			
вид объекта недвижимости			
Лист № 1 раздела 4.2	Всего листов раздела 4.2: 46	Всего разделов: 8	Всего листов выписки: 171
17.02.2024г. № КУВИ-001/2024-49605946			
Кадастровый номер:		47:01:0000000:50786	

Сведения о характерных точках границы части (частей) земельного участка

Учетный номер части: 47:01:0000000:50786/1

Система координат МСК кадастрового округа

Номер точки	Координаты, м		Описание закрепления на местности	Средняя квадратичная погрешность определения координат характерных точек границ земельного участка, м
	X	Y		
1	2	3	4	5
1	483725.91	1296251.05	-	-
2	483703.53	1296248.94	-	-
3	483702.54	1296258.51	-	-
4	483695.62	1296300.51	-	-
5	483677.38	1296402.74	-	-
6	483658.6	1296478.06	-	-
7	483628.05	1296592.25	-	-
8	483618.38	1296633.96	-	-
9	483610.1	1296688.38	-	-
10	483607.24	1296729	-	-
11	483607.7	1296763.75	-	-
12	483606.2	1296809.57	-	-
13	483602.43	1296862.08	-	-
14	483593.6	1296896.91	-	-
15	483579.48	1296939.68	-	-
16	483559.65	1297004.49	-	-
17	483546.06	1297066.15	-	-
18	483538.2	1297115.4	-	-
19	483523.42	1297218.32	-	-
20	483514.46	1297291.92	-	-
21	483512.52	1297298.97	-	-



ДОКУМЕНТ ПОДПИСАН
ЭЛЕКТРОННОЙ ПОДПИСЬЮ

Сертификат: 00ВВ056В7401СВ38D2В3576АСDC8425108

Владелец: ФЕДЕРАЛЬНАЯ СЛУЖБА ГОСУДАРСТВЕННОЙ

РЕГИСТРАЦИИ, КАДАСТРА И КАРТОГРАФИИ

Действителен: с 27.06.2023 по 19.09.2024

полное наименование должности

инициалы, фамилия

Земельный участок

вид объекта недвижимости

Лист № 2 раздела 4.2

Всего листов раздела 4.2: 46

Всего разделов: 8

Всего листов выписки: 171

17.02.2024г. № КУВИ-001/2024-49605946

Кадастровый номер:

47:01:0000000:50786

1	2	3	4	5
22	483519.34	1297310.7	-	-
23	483526.66	1297311.37	-	-
24	483536.2	1297303.5	-	-
25	483535.93	1297297.65	-	-
26	483545.22	1297221.22	-	-
27	483559.96	1297118.7	-	-
28	483567.68	1297070.25	-	-
29	483580.94	1297010.08	-	-
30	483600.44	1296946.34	-	-
31	483614.5	1296903.81	-	-
32	483618.82	1296890.73	-	-
33	483624.26	1296865.17	-	-
34	483628.16	1296810.72	-	-
35	483629.7	1296763.97	-	-
36	483629.26	1296729.63	-	-
37	483631.98	1296690.82	-	-
38	483640	1296638.1	-	-
39	483649.4	1296597.57	-	-
40	483679.92	1296483.53	-	-
41	483698.92	1296407.27	-	-
42	483722.42	1296278.1	-	-
43	483724.56	1296261.48	-	-
1	483725.91	1296251.05	-	-
1	483526.76	1297319.36	-	-
2	483511.13	1297321.4	-	-
3	483508.94	1297335.18	-	-
4	483507.96	1297342.75	-	-
5	483501.74	1297369.44	-	-
6	483487.23	1297405.08	-	-



ДОКУМЕНТ ПОДПИСАН
ЭЛЕКТРОННОЙ ПОДПИСЬЮ

Сертификат: 00ВВ056В7401СВ38Д2В3576АСDC8425108

Владелец: ФЕДЕРАЛЬНАЯ СЛУЖБА ГОСУДАРСТВЕННОЙ

РЕГИСТРАЦИИ, КАДАСТРА И КАРТОГРАФИИ

Действителен: с 27.06.2023 по 19.09.2024

полное наименование должности

инициалы, фамилия

Земельный участок

вид объекта недвижимости

Лист № 3 раздела 4.2

Всего листов раздела 4.2: 46

Всего разделов: 8

Всего листов выписки: 171

17.02.2024г. № КУВИ-001/2024-49605946

Кадастровый номер:

47:01:0000000:50786

1	2	3	4	5
7	483471.76	1297434.47	-	-
8	483433.78	1297494.18	-	-
9	483406.92	1297540.72	-	-
10	483368.96	1297600.42	-	-
11	483383.66	1297618.16	-	-
12	483425.74	1297552.12	-	-
13	483452.6	1297505.6	-	-
14	483490.81	1297445.52	-	-
15	483507.2	1297414.38	-	-
16	483522.77	1297376.12	-	-
17	483530.85	1297337.32	-	-
18	483531.71	1297323.77	-	-
1	483526.76	1297319.36	-	-
1	474222.61	1304349.32	-	-
2	474117.31	1304534.12	-	-
3	474085.14	1304588.2	-	-
4	474067.32	1304643.36	-	-
5	474059.12	1304699.81	-	-
6	474005.9	1304972.62	-	-
7	473996.3	1305002.8	-	-
8	474036.31	1304931.66	-	-
9	474080.9	1304702.92	-	-
10	474088.64	1304648.92	-	-
11	474105.32	1304597.32	-	-
12	474136.3	1304545.22	-	-
13	474203.98	1304426.44	-	-
1	474222.61	1304349.32	-	-
1	469713.41	1308327.62	-	-
2	469681.4	1308324.59	-	-



ДОКУМЕНТ ПОДПИСАН
ЭЛЕКТРОННОЙ ПОДПИСЬЮ

Сертификат: 00ВВ056В7401СВ38D2В3576АСDС8425108

Владелец: ФЕДЕРАЛЬНАЯ СЛУЖБА ГОСУДАРСТВЕННОЙ

РЕГИСТРАЦИИ, КАДАСТРА И КАРТОГРАФИИ

Действителен: с 27.06.2023 по 19.09.2024

полное наименование должности

инициалы, фамилия

Земельный участок

вид объекта недвижимости

Лист № 4 раздела 4.2

Всего листов раздела 4.2: 46

Всего разделов: 8

Всего листов выписки: 171

17.02.2024г. № КУВИ-001/2024-49605946

Кадастровый номер:

47:01:0000000:50786

1	2	3	4	5
3	469638.89	1308328.58	-	-
4	469581.33	1308342.5	-	-
5	469488.88	1308368.84	-	-
6	469397.4	1308393.83	-	-
7	469354.02	1308402.93	-	-
8	469284.61	1308409.19	-	-
9	469230.78	1308410.7	-	-
10	469182.07	1308409.83	-	-
11	469174.45	1308411	-	-
12	469159.68	1308411.88	-	-
13	469108.32	1308421.27	-	-
14	469075.28	1308432.9	-	-
15	469046.78	1308450.01	-	-
16	468984.62	1308485.37	-	-
17	468875.67	1308561.69	-	-
18	468799.59	1308600.64	-	-
19	468736.55	1308627.92	-	-
20	468510.28	1308715.06	-	-
21	468446.14	1308733.61	-	-
22	468402.95	1308757.75	-	-
23	468436.39	1308766.66	-	-
24	468469.43	1308752.48	-	-
25	468537.18	1308730.44	-	-
26	468644.04	1308687.27	-	-
27	468679.6	1308675.93	-	-
28	468719.97	1308661.49	-	-
29	468754.43	1308647.5	-	-
30	468811.92	1308623.34	-	-
31	468872.37	1308593.67	-	-



ДОКУМЕНТ ПОДПИСАН
ЭЛЕКТРОННОЙ ПОДПИСЬЮ

Сертификат: 00ВВ056В7401СВ38Д2В3576АСДС8425108

Владелец: ФЕДЕРАЛЬНАЯ СЛУЖБА ГОСУДАРСТВЕННОЙ

РЕГИСТРАЦИИ, КАДАСТРА И КАРТОГРАФИИ

Действителен: с 27.06.2023 по 19.09.2024

полное наименование должности

инициалы, фамилия

Земельный участок

вид объекта недвижимости

Лист № 5 раздела 4.2

Всего листов раздела 4.2: 46

Всего разделов: 8

Всего листов выписки: 171

17.02.2024г. № КУВИ-001/2024-49605946

Кадастровый номер:

47:01:0000000:50786

1	2	3	4	5
32	468906.18	1308574.39	-	-
33	469059.08	1308468.25	-	-
34	469084.1	1308453.13	-	-
35	469114.2	1308442.53	-	-
36	469173.49	1308435.44	-	-
37	469231.6	1308432.69	-	-
38	469285.46	1308431.18	-	-
39	469357.56	1308424.64	-	-
40	469402.66	1308415.19	-	-
41	469495	1308389.98	-	-
42	469587.1	1308363.73	-	-
43	469642.77	1308350.25	-	-
44	469681.06	1308346.59	-	-
45	469709.02	1308349.19	-	-
46	469743.68	1308358.16	-	-
47	469777.76	1308370.29	-	-
48	469846.24	1308396.32	-	-
49	469872.03	1308404.91	-	-
50	469913.76	1308419.82	-	-
51	469978.07	1308444.49	-	-
52	470037.6	1308463.74	-	-
53	470093.9	1308475.53	-	-
54	470137.37	1308474.86	-	-
55	470182.74	1308467.64	-	-
56	470205.65	1308464.98	-	-
57	470228.1	1308463.18	-	-
58	470254.4	1308460.94	-	-
59	470267.03	1308459.35	-	-
60	470307.54	1308430.28	-	-



ДОКУМЕНТ ПОДПИСАН
ЭЛЕКТРОННОЙ ПОДПИСЬЮ

Сертификат: 00ВВ056В7401СВ38Д2В3576АСДС8425108

Владелец: ФЕДЕРАЛЬНАЯ СЛУЖБА ГОСУДАРСТВЕННОЙ

РЕГИСТРАЦИИ, КАДАСТРА И КАРТОГРАФИИ

Действителен: с 27.06.2023 по 19.09.2024

полное наименование должности

инициалы, фамилия

Земельный участок

вид объекта недвижимости

Лист № 6 раздела 4.2

Всего листов раздела 4.2: 46

Всего разделов: 8

Всего листов выписки: 171

17.02.2024г. № КУВИ-001/2024-49605946

Кадастровый номер:

47:01:0000000:50786

1	2	3	4	5
61	470281.98	1308435.28	-	-
62	470252.09	1308439.06	-	-
63	470226.28	1308441.25	-	-
64	470203.5	1308443.08	-	-
65	470179.72	1308445.84	-	-
66	470135.06	1308452.95	-	-
67	470096.72	1308453.68	-	-
68	470043.46	1308442.52	-	-
69	469985.32	1308423.71	-	-
70	469921.47	1308399.22	-	-
71	469879.21	1308384.12	-	-
72	469853.62	1308375.58	-	-
73	469785.36	1308349.64	-	-
74	469750.38	1308337.2	-	-
1	469713.41	1308327.62	-	-
1	466481.58	1308627.62	-	-
2	466463.34	1308629.32	-	-
3	466425.38	1308635.62	-	-
4	466377.84	1308648.28	-	-
5	466297.28	1308669.32	-	-
6	466258.44	1308676.47	-	-
7	466211.66	1308682.97	-	-
8	466162.52	1308689.99	-	-
9	466133.09	1308693.57	-	-
10	465959.3	1308736.11	-	-
11	465923.83	1308739.13	-	-
12	465857.1	1308741.85	-	-
13	465726.7	1308750.4	-	-
14	465668.26	1308752.92	-	-



ДОКУМЕНТ ПОДПИСАН
ЭЛЕКТРОННОЙ ПОДПИСЬЮ

Сертификат: 00ВВ056В7401СВ38Д2В3576АСДС8425108

Владелец: ФЕДЕРАЛЬНАЯ СЛУЖБА ГОСУДАРСТВЕННОЙ

РЕГИСТРАЦИИ, КАДАСТРА И КАРТОГРАФИИ

Действителен: с 27.06.2023 по 19.09.2024

полное наименование должности

инициалы, фамилия

Земельный участок

вид объекта недвижимости

Лист № 7 раздела 4.2

Всего листов раздела 4.2: 46

Всего разделов: 8

Всего листов выписки: 171

17.02.2024г. № КУВИ-001/2024-49605946

Кадастровый номер:

47:01:0000000:50786

1	2	3	4	5
15	465618.04	1308753.7	-	-
16	465510	1308746.58	-	-
17	465475.95	1308741.68	-	-
18	465420.96	1308739.9	-	-
19	465394.29	1308739.9	-	-
20	465349.14	1308746.45	-	-
21	465267.06	1308758.57	-	-
22	465208.54	1308770.64	-	-
23	465178.96	1308781.25	-	-
24	465146.12	1308798.16	-	-
25	465095.72	1308835.84	-	-
26	465065.96	1308863.62	-	-
27	465056.76	1308874.1	-	-
28	465016.54	1308937.25	-	-
29	464972.06	1309021.08	-	-
30	464943.78	1309065.82	-	-
31	464923.43	1309101.3	-	-
32	464870.76	1309181.14	-	-
33	464820.48	1309244.25	-	-
34	464796.6	1309278.87	-	-
35	464779.02	1309310.83	-	-
36	464766.2	1309346.5	-	-
37	464758.82	1309370.62	-	-
38	464781.53	1309371.56	-	-
39	464787.08	1309353.44	-	-
40	464804.16	1309310.77	-	-
41	464812.03	1309272.72	-	-
42	464817.17	1309263.82	-	-
43	464821.15	1309266.12	-	-



ДОКУМЕНТ ПОДПИСАН
ЭЛЕКТРОННОЙ ПОДПИСЬЮ

Сертификат: 00ВВ056В7401СВ38D2В3576АСDC8425108

Владелец: ФЕДЕРАЛЬНАЯ СЛУЖБА ГОСУДАРСТВЕННОЙ

РЕГИСТРАЦИИ, КАДАСТРА И КАРТОГРАФИИ

Действителен: с 27.06.2023 по 19.09.2024

полное наименование должности

инициалы, фамилия

Земельный участок

вид объекта недвижимости

Лист № 8 раздела 4.2

Всего листов раздела 4.2: 46

Всего разделов: 8

Всего листов выписки: 171

17.02.2024г. № КУВИ-001/2024-49605946

Кадастровый номер:

47:01:0000000:50786

1	2	3	4	5
44	464815.74	1309275.49	-	-
45	464810.92	1309298.47	-	-
46	464838.16	1309257.37	-	-
47	464857.93	1309232.24	-	-
48	464899.31	1309171.11	-	-
49	464955.25	1309080.97	-	-
50	464959.22	1309082.55	-	-
51	464991.24	1309031.91	-	-
52	465015.94	1308982.96	-	-
53	465009.82	1308981.03	-	-
54	465026.68	1308949.78	-	-
55	465032.87	1308953.18	-	-
56	465051.11	1308923.17	-	-
57	465041.92	1308917.89	-	-
58	465066.5	1308886.4	-	-
59	465066.55	1308886.36	-	-
60	465089.01	1308866.97	-	-
61	465126.05	1308833.24	-	-
62	465129.11	1308830.53	-	-
63	465129.58	1308830.12	-	-
64	465133.8	1308834.65	-	-
65	465145.22	1308825.44	-	-
66	465143.68	1308822.55	-	-
67	465147.1	1308820.46	-	-
68	465187.74	1308801.48	-	-
69	465214.5	1308791.87	-	-
70	465270.98	1308780.23	-	-
71	465352.23	1308768.24	-	-
72	465396	1308761.9	-	-



ДОКУМЕНТ ПОДПИСАН
ЭЛЕКТРОННОЙ ПОДПИСЬЮ

Сертификат: 00ВВ056В7401СВ38Д2В3576АСДС8425108

Владелец: ФЕДЕРАЛЬНАЯ СЛУЖБА ГОСУДАРСТВЕННОЙ

РЕГИСТРАЦИИ, КАДАСТРА И КАРТОГРАФИИ

Действителен: с 27.06.2023 по 19.09.2024

полное наименование должности

инициалы, фамилия

Земельный участок

вид объекта недвижимости

Лист № 9 раздела 4.2

Всего листов раздела 4.2: 46

Всего разделов: 8

Всего листов выписки: 171

17.02.2024г. № КУВИ-001/2024-49605946

Кадастровый номер:

47:01:0000000:50786

1	2	3	4	5
73	465420.61	1308761.9	-	-
74	465463.89	1308758.21	-	-
75	465521.45	1308765.35	-	-
76	465539	1308774.05	-	-
77	465551.7	1308775.71	-	-
78	465577.39	1308777.96	-	-
79	465608.87	1308779	-	-
80	465618.28	1308775.7	-	-
81	465668.9	1308774.92	-	-
82	465727.78	1308772.38	-	-
83	465858.45	1308763.82	-	-
84	465925.22	1308761.09	-	-
85	465962.8	1308757.89	-	-
86	466137.14	1308715.24	-	-
87	466165.4	1308711.8	-	-
88	466214.16	1308704.83	-	-
89	466262.46	1308698.1	-	-
90	466301.72	1308690.86	-	-
91	466384.9	1308669.13	-	-
92	466429.23	1308657.27	-	-
93	466466.03	1308651.16	-	-
94	466482.06	1308649.68	-	-
95	466518.29	1308651.46	-	-
96	466719.37	1308676.77	-	-
97	466720.41	1308675.95	-	2.5
98	466736.69	1308656.81	-	-
99	466734.45	1308656.5	-	-
100	466519.96	1308629.51	-	-
1	466481.58	1308627.62	-	-



ДОКУМЕНТ ПОДПИСАН
ЭЛЕКТРОННОЙ ПОДПИСЬЮ

Сертификат: 00ВВ056В7401СВ38Д2В3576АСДС8425108

Владелец: ФЕДЕРАЛЬНАЯ СЛУЖБА ГОСУДАРСТВЕННОЙ

РЕГИСТРАЦИИ, КАДАСТРА И КАРТОГРАФИИ

Действителен: с 27.06.2023 по 19.09.2024

полное наименование должности

инициалы, фамилия

Земельный участок

вид объекта недвижимости

Лист № 10 раздела 4.2

Всего листов раздела 4.2: 46

Всего разделов: 8

Всего листов выписки: 171

17.02.2024г. № КУВИ-001/2024-49605946

Кадастровый номер:

47:01:0000000:50786

1	2	3	4	5
1	464780.34	1309375.48	-	-
2	464757.62	1309374.5	-	-
3	464744.62	1309423.06	-	-
4	464730.14	1309469.37	-	-
5	464700.32	1309530.94	-	-
6	464687.27	1309549.3	-	-
7	464664.24	1309575	-	-
8	464647.34	1309593.23	-	-
9	464592.22	1309638.17	-	-
10	464487.92	1309716.63	-	-
11	464417.98	1309773.3	-	-
12	464378.66	1309806.29	-	-
13	464359.7	1309828.18	-	-
14	464406.6	1309816.25	-	-
15	464433.47	1309791.88	-	-
16	464503.18	1309734.2	-	-
17	464605.87	1309655.42	-	-
18	464658.75	1309615.83	-	-
19	464682.2	1309592.37	-	-
20	464704.48	1309563.05	-	-
21	464719.16	1309542.4	-	-
22	464750.73	1309477.24	-	-
23	464765.78	1309429.08	-	-
1	464780.34	1309375.48	-	-
1	464271.08	1311227.88	-	-
2	464244.88	1311196.96	-	-
3	464254.42	1311269.84	-	-
4	464271.52	1311352.92	-	-
5	464340.35	1311715.75	-	-



ДОКУМЕНТ ПОДПИСАН
ЭЛЕКТРОННОЙ ПОДПИСЬЮ

Сертификат: 00ВВ056В7401СВ38Д2В3576АСDC8425108

Владелец: ФЕДЕРАЛЬНАЯ СЛУЖБА ГОСУДАРСТВЕННОЙ

РЕГИСТРАЦИИ, КАДАСТРА И КАРТОГРАФИИ

Действителен: с 27.06.2023 по 19.09.2024

полное наименование должности

инициалы, фамилия

Земельный участок

вид объекта недвижимости

Лист № 11 раздела 4.2

Всего листов раздела 4.2: 46

Всего разделов: 8

Всего листов выписки: 171

17.02.2024г. № КУВИ-001/2024-49605946

Кадастровый номер:

47:01:0000000:50786

1	2	3	4	5
6	464344.26	1311745.02	-	-
7	464358.6	1311679.39	-	-
8	464293.08	1311348.56	-	-
9	464276.07	1311265.93	-	-
1	464271.08	1311227.88	-	-
1	464080.59	1312578.26	-	-
2	464120.06	1312504.47	-	-
3	464071.54	1312548.47	-	-
4	464043.14	1312570.25	-	-
5	463939.84	1312633.58	-	-
6	463881.4	1312670	-	-
7	463838.06	1312700.5	-	-
8	463802.32	1312732.84	-	-
9	463775.76	1312756.75	-	-
10	463726.98	1312808.55	-	-
11	463691.6	1312858.86	-	-
12	463667.89	1312903.06	-	-
13	463630.98	1312989.59	-	-
14	463605.52	1313071.17	-	-
15	463580.18	1313174.34	-	-
16	463560.13	1313254.6	-	-
17	463544.28	1313307.48	-	-
18	463499.01	1313394.86	-	-
19	463420.26	1313517.18	-	-
20	463384.35	1313564.34	-	-
21	463366.52	1313598.06	-	-
22	463350.11	1313626.08	-	-
23	463327.44	1313663.21	-	-
24	463307.82	1313708.17	-	-



ДОКУМЕНТ ПОДПИСАН
ЭЛЕКТРОННОЙ ПОДПИСЬЮ

Сертификат: 00ВВ056В7401СВ38Д2В3576АСДС8425108

Владелец: ФЕДЕРАЛЬНАЯ СЛУЖБА ГОСУДАРСТВЕННОЙ

РЕГИСТРАЦИИ, КАДАСТРА И КАРТОГРАФИИ

Действителен: с 27.06.2023 по 19.09.2024

полное наименование должности

инициалы, фамилия

Земельный участок

вид объекта недвижимости

Лист № 12 раздела 4.2

Всего листов раздела 4.2: 46

Всего разделов: 8

Всего листов выписки: 171

17.02.2024г. № КУВИ-001/2024-49605946

Кадастровый номер:

47:01:0000000:50786

1	2	3	4	5
25	463261	1313797.38	-	-
26	463242.54	1313828.92	-	-
27	463217.3	1313869.27	-	-
28	463200.73	1313896.62	-	-
29	463174.78	1313932.16	-	-
30	463154.82	1313952.06	-	-
31	463114.34	1313993.62	-	-
32	463023.65	1314067.84	-	-
33	462980.77	1314100.29	-	-
34	462942.1	1314131.99	-	-
35	462913.82	1314160.47	-	-
36	462887.12	1314191.31	-	-
37	462856.02	1314231.48	-	-
38	462822.91	1314286.46	-	-
39	462800.18	1314331.23	-	-
40	462773.96	1314412.2	-	-
41	462754.67	1314504.7	-	-
42	462741.2	1314565.7	-	-
43	462722.2	1314671.42	-	-
44	462710.92	1314718.88	-	-
45	462681.16	1314860.3	-	-
46	462652.04	1315022.64	-	-
47	462640.36	1315103.92	-	-
48	462629.96	1315173.13	-	-
49	462622.26	1315211.37	-	-
50	462619.95	1315233.36	-	-
51	462617.2	1315259.5	-	-
52	462556.68	1315569.71	-	-
53	462543.68	1315655.22	-	-



ДОКУМЕНТ ПОДПИСАН
ЭЛЕКТРОННОЙ ПОДПИСЬЮ

Сертификат: 00ВВ056В7401СВ38D2В3576АСDC8425108

Владелец: ФЕДЕРАЛЬНАЯ СЛУЖБА ГОСУДАРСТВЕННОЙ

РЕГИСТРАЦИИ, КАДАСТРА И КАРТОГРАФИИ

Действителен: с 27.06.2023 по 19.09.2024

полное наименование должности

инициалы, фамилия

Земельный участок

вид объекта недвижимости

Лист № 13 раздела 4.2

Всего листов раздела 4.2: 46

Всего разделов: 8

Всего листов выписки: 171

17.02.2024г. № КУВИ-001/2024-49605946

Кадастровый номер:

47:01:0000000:50786

1	2	3	4	5
54	462526.22	1315771.44	-	-
55	462520.47	1315881.76	-	-
56	462517.58	1316012.42	-	-
57	462517.62	1316095.51	-	-
58	462507.32	1316259.58	-	-
59	462500.99	1316344.24	-	-
60	462493.24	1316396.71	-	-
61	462487.75	1316423.22	-	-
62	462476.75	1316467.34	-	-
63	462467.24	1316492.11	-	-
64	462513.61	1316432.91	-	-
65	462518.72	1316416.1	-	-
66	462527.83	1316349.23	-	-
67	462533.78	1316268.56	-	-
68	462543.77	1316176.1	-	-
69	462544.86	1316102.04	-	-
70	462553.46	1315822.86	-	-
71	462529.22	1315823.38	-	-
72	462577.03	1315577.82	-	-
73	462618.34	1315385.65	-	-
74	462646.66	1315241.29	-	-
75	462674.04	1315028.7	-	-
76	462686.04	1314957.47	-	-
77	462705.88	1314860.56	-	-
78	462726.57	1314761.11	-	-
79	462738.42	1314708.61	-	-
80	462766.62	1314565.4	-	-
81	462780.52	1314498.11	-	-
82	462795.28	1314417.8	-	-



ДОКУМЕНТ ПОДПИСАН
ЭЛЕКТРОННОЙ ПОДПИСЬЮ

Сертификат: 00ВВ056В7401СВ38Д2В3576АСДС8425108

Владелец: ФЕДЕРАЛЬНАЯ СЛУЖБА ГОСУДАРСТВЕННОЙ

РЕГИСТРАЦИИ, КАДАСТРА И КАРТОГРАФИИ

Действителен: с 27.06.2023 по 19.09.2024

полное наименование должности

инициалы, фамилия

Земельный участок

вид объекта недвижимости

Лист № 14 раздела 4.2

Всего листов раздела 4.2: 46

Всего разделов: 8

Всего листов выписки: 171

17.02.2024г. № КУВИ-001/2024-49605946

Кадастровый номер:

47:01:0000000:50786

1	2	3	4	5
83	462823.65	1314337.2	-	-
84	462844.6	1314296.84	-	-
85	462877.72	1314242.42	-	-
86	462904	1314205.53	-	-
87	462945.23	1314163.93	-	-
88	462963.78	1314146.7	-	-
89	462996.02	1314121.39	-	-
90	463039.22	1314089.34	-	-
91	463133.45	1314010.15	-	-
92	463175.1	1313967.41	-	-
93	463189.94	1313949.72	-	-
94	463216.48	1313917.1	-	-
95	463239.56	1313885.58	-	-
96	463266.52	1313843.06	-	-
97	463289.96	1313802.4	-	-
98	463331.4	1313719.58	-	-
99	463362.22	1313660.99	-	-
100	463374.22	1313655.08	-	-
101	463383.34	1313634.84	-	-
102	463380.44	1313622.66	-	-
103	463396.08	1313592.92	-	-
104	463412.38	1313566.18	-	-
105	463441.14	1313530.52	-	-
106	463522.76	1313405.26	-	-
107	463564.88	1313315.34	-	-
108	463581.82	1313262.6	-	-
109	463602.93	1313181.17	-	-
110	463628.79	1313078.51	-	-
111	463655.22	1312999.58	-	-



ДОКУМЕНТ ПОДПИСАН
ЭЛЕКТРОННОЙ ПОДПИСЬЮ

Сертификат: 00ВВ056В7401СВ38Д2В3576АСДС8425108

Владелец: ФЕДЕРАЛЬНАЯ СЛУЖБА ГОСУДАРСТВЕННОЙ

РЕГИСТРАЦИИ, КАДАСТРА И КАРТОГРАФИИ

Действителен: с 27.06.2023 по 19.09.2024

полное наименование должности

инициалы, фамилия

Земельный участок

вид объекта недвижимости

Лист № 15 раздела 4.2

Всего листов раздела 4.2: 46

Всего разделов: 8

Всего листов выписки: 171

17.02.2024г. № КУВИ-001/2024-49605946

Кадастровый номер:

47:01:0000000:50786

1	2	3	4	5
112	463687.42	1312913.2	-	-
113	463709.14	1312876.23	-	-
114	463748.72	1312825.2	-	-
115	463797.49	1312772.15	-	-
116	463822.32	1312747.17	-	-
117	463857.92	1312718.14	-	-
118	463897.46	1312693.42	-	-
119	463957.47	1312659.86	-	-
120	464062.99	1312592.73	-	-
1	464080.59	1312578.26	-	-
1	462368.76	1316706.98	-	2.5
2	462363.27	1316688.18	-	-
3	462322.28	1316752.98	-	-
4	462288.45	1316817.06	-	-
5	462271.2	1316864.53	-	-
6	462251.3	1316924.45	-	-
7	462239.48	1317006.83	-	-
8	462233.37	1317079.15	-	-
9	462231.52	1317113.84	-	-
10	462232	1317164.72	-	-
11	462238.4	1317261.42	-	-
12	462240.86	1317293.16	-	-
13	462244.37	1317419.13	-	-
14	462245.25	1317480.47	-	-
15	462252.27	1317516.64	-	-
16	462270.64	1317568.13	-	-
17	462279.05	1317593.58	-	-
18	462313.66	1317667.06	-	-
19	462398.96	1317836.27	-	-



ДОКУМЕНТ ПОДПИСАН
ЭЛЕКТРОННОЙ ПОДПИСЬЮ

Сертификат: 00ВВ056В7401СВ38Д2В3576АСДС8425108

Владелец: ФЕДЕРАЛЬНАЯ СЛУЖБА ГОСУДАРСТВЕННОЙ

РЕГИСТРАЦИИ, КАДАСТРА И КАРТОГРАФИИ

Действителен: с 27.06.2023 по 19.09.2024

полное наименование должности

инициалы, фамилия

Земельный участок

вид объекта недвижимости

Лист № 16 раздела 4.2

Всего листов раздела 4.2: 46

Всего разделов: 8

Всего листов выписки: 171

17.02.2024г. № КУВИ-001/2024-49605946

Кадастровый номер:

47:01:0000000:50786

1	2	3	4	5
20	462427.84	1317903.32	-	-
21	462444.32	1317949.04	-	-
22	462454.1	1317983.61	-	-
23	462462.18	1318054.3	-	-
24	462462.9	1318122.54	-	-
25	462457.84	1318228.81	-	-
26	462454.02	1318285.62	-	-
27	462455.86	1318378.32	-	-
28	462457.66	1318403.26	-	-
29	462469.3	1318468.28	-	-
30	462473.36	1318520.07	-	-
31	462503.76	1318614.24	-	-
32	462549.07	1318721.36	-	-
33	462562.69	1318752.86	-	-
34	462631.66	1318879.15	-	-
35	462645.69	1318906.73	-	-
36	462650.19	1318860.42	-	-
37	462649.78	1318859.62	-	-
38	462583.44	1318739.74	-	-
39	462570.43	1318709.65	-	-
40	462525.08	1318586.54	-	-
41	462497.64	1318505.2	-	-
42	462491.17	1318465.77	-	-
43	462481.72	1318397.88	-	-
44	462480.04	1318374.62	-	-
45	462481.6	1318288.53	-	-
46	462486.5	1318230.09	-	-
47	462492.84	1318120.72	-	-
48	462486.92	1318053.82	-	-



ДОКУМЕНТ ПОДПИСАН
ЭЛЕКТРОННОЙ ПОДПИСЬЮ

Сертификат: 00ВВ056В7401СВ38Д2В3576АСДС8425108

Владелец: ФЕДЕРАЛЬНАЯ СЛУЖБА ГОСУДАРСТВЕННОЙ

РЕГИСТРАЦИИ, КАДАСТРА И КАРТОГРАФИИ

Действителен: с 27.06.2023 по 19.09.2024

полное наименование должности

инициалы, фамилия

Земельный участок

вид объекта недвижимости

Лист № 17 раздела 4.2

Всего листов раздела 4.2: 46

Всего разделов: 8

Всего листов выписки: 171

17.02.2024г. № КУВИ-001/2024-49605946

Кадастровый номер:

47:01:0000000:50786

1	2	3	4	5
49	462476.74	1317975.68	-	-
50	462466.24	1317938.56	-	-
51	462448.06	1317891.74	-	-
52	462418.81	1317823.84	-	-
53	462334.78	1317654.64	-	-
54	462308.78	1317595.21	-	-
55	462300.84	1317569.94	-	-
56	462280.46	1317513.64	-	-
57	462272.7	1317470.69	-	-
58	462269.73	1317395.02	-	-
59	462262.82	1317291.7	-	-
60	462260.35	1317259.9	-	-
61	462258.63	1317174.13	-	-
62	462255.36	1317181.63	-	-
63	462254.6	1317144.61	-	-
64	462259.02	1317147.35	-	-
65	462261.12	1317114.54	-	-
66	462271.04	1317100.47	-	-
67	462272.67	1317072.14	-	-
68	462264.01	1317062.38	-	-
69	462266.36	1317013.08	-	-
70	462274.72	1316930.29	-	-
71	462295.68	1316874	-	-
72	462313.87	1316830.1	-	-
73	462347.65	1316768.47	-	-
74	462378.58	1316716.67	-	-
1	462368.76	1316706.98	-	2.5



ДОКУМЕНТ ПОДПИСАН
ЭЛЕКТРОННОЙ ПОДПИСЬЮ

Сертификат: 00ВВ056В7401СВ38Д2В3576АСДС8425108

Владелец: ФЕДЕРАЛЬНАЯ СЛУЖБА ГОСУДАРСТВЕННОЙ

РЕГИСТРАЦИИ, КАДАСТРА И КАРТОГРАФИИ

Действителен: с 27.06.2023 по 19.09.2024

полное наименование должности

инициалы, фамилия

Земельный участок

вид объекта недвижимости

Лист № 18 раздела 4.2

Всего листов раздела 4.2: 46

Всего разделов: 8

Всего листов выписки: 171

17.02.2024г. № КУВИ-001/2024-49605946

Кадастровый номер:

47:01:0000000:50786

Сведения о характерных точках границы части (частей) земельного участка

Учетный номер части: 47:01:0000000:50786/2

Система координат МСК кадастрового округа

Номер точки	Координаты, м		Описание закрепления на местности	Средняя квадратичная погрешность определения координат характерных точек границ земельного участка, м
	X	Y		
1	2	3	4	5
1	483722.58	1296276.85	-	-
2	483702.71	1296256.88	-	-
3	483702.54	1296258.51	-	-
4	483698.79	1296281.28	-	-
5	483718.28	1296300.87	-	-
6	483722.42	1296278.1	-	-
1	483722.58	1296276.85	-	-



ДОКУМЕНТ ПОДПИСАН
ЭЛЕКТРОННОЙ ПОДПИСЬЮ

Сертификат: 00ВВ056В7401СВ38D2В3576АСDС8425108

Владелец: ФЕДЕРАЛЬНАЯ СЛУЖБА ГОСУДАРСТВЕННОЙ

РЕГИСТРАЦИИ, КАДАСТРА И КАРТОГРАФИИ

Действителен: с 27.06.2023 по 19.09.2024

полное наименование должности

инициалы, фамилия

Земельный участок

вид объекта недвижимости

Лист № 19 раздела 4.2

Всего листов раздела 4.2: 46

Всего разделов: 8

Всего листов выписки: 171

17.02.2024г. № КУВИ-001/2024-49605946

Кадастровый номер:

47:01:0000000:50786

Сведения о характерных точках границы части (частей) земельного участка

Учетный номер части: 47:01:0000000:50786/3

Система координат МСК кадастрового округа

Номер точки	Координаты, м		Описание закрепления на местности	Средняя квадратичная погрешность определения координат характерных точек границ земельного участка, м
	X	Y		
1	2	3	4	5
1	462889.81	1331977.04	-	-
2	462874.71	1331991.38	-	-
3	462895.1	1332022.07	-	-
4	462910.32	1332007.69	-	-
1	462889.81	1331977.04	-	-



ДОКУМЕНТ ПОДПИСАН
ЭЛЕКТРОННОЙ ПОДПИСЬЮ

Сертификат: 00ВВ056В7401СВ38D2В3576АСDС8425108

Владелец: ФЕДЕРАЛЬНАЯ СЛУЖБА ГОСУДАРСТВЕННОЙ

РЕГИСТРАЦИИ, КАДАСТРА И КАРТОГРАФИИ

Действителен: с 27.06.2023 по 19.09.2024

полное наименование должности

инициалы, фамилия

Земельный участок

вид объекта недвижимости

Лист № 20 раздела 4.2

Всего листов раздела 4.2: 46

Всего разделов: 8

Всего листов выписки: 171

17.02.2024г. № КУВИ-001/2024-49605946

Кадастровый номер:

47:01:0000000:50786

Сведения о характерных точках границы части (частей) земельного участка

Учетный номер части: 47:01:0000000:50786/4

Система координат МСК кадастрового округа

Номер точки	Координаты, м		Описание закрепления на местности	Средняя квадратичная погрешность определения координат характерных точек границ земельного участка, м
	X	Y		
1	2	3	4	5
1	465145.71	1308817.58	-	0.1
2	465137.31	1308804.75	-	-
3	465134.12	1308807.13	-	-
4	465142.02	1308819.24	-	0.1
5	465144	1308826.42	-	-
6	465145.22	1308825.44	-	-
7	465143.68	1308822.55	-	-
8	465146.59	1308820.77	-	-
1	465145.71	1308817.58	-	0.1



ДОКУМЕНТ ПОДПИСАН
ЭЛЕКТРОННОЙ ПОДПИСЬЮ

Сертификат: 00ВВ056В7401СВ38D2В3576АСDC8425108

Владелец: ФЕДЕРАЛЬНАЯ СЛУЖБА ГОСУДАРСТВЕННОЙ

РЕГИСТРАЦИИ, КАДАСТРА И КАРТОГРАФИИ

Действителен: с 27.06.2023 по 19.09.2024

полное наименование должности

инициалы, фамилия

Земельный участок

вид объекта недвижимости

Лист № 21 раздела 4.2

Всего листов раздела 4.2: 46

Всего разделов: 8

Всего листов выписки: 171

17.02.2024г. № КУВИ-001/2024-49605946

Кадастровый номер:

47:01:0000000:50786

Сведения о характерных точках границы части (частей) земельного участка

Учетный номер части: 47:01:0000000:50786/5

Система координат

Номер точки	Координаты, м		Описание закрепления на местности	Средняя квадратичная погрешность определения координат характерных точек границ земельного участка, м
	X	Y		
1	2	3	4	5
1	462643.71	1320124.95	-	-
2	462640.92	1320146.22	-	-
3	462630.78	1320145.22	-	-
4	462615.41	1320143.62	-	-
5	462616.52	1320135.87	-	-
6	462618.3	1320122.36	-	-
1	462643.71	1320124.95	-	-
1	462775.85	1323504.05	-	-
2	462786.27	1323534.75	-	-
3	462773.43	1323565.38	-	-
4	462763.05	1323534.78	-	-
5	462774.16	1323508.28	-	-
1	462775.85	1323504.05	-	-
1	462852.21	1331920.86	-	-
2	462864.26	1331938.87	-	-
3	462849.12	1331952.86	-	-
4	462837.12	1331934.8	-	-
1	462852.21	1331920.86	-	-
1	463068.33	1326065.79	-	-
2	463062.94	1326030.44	-	-
3	463066.36	1326045.81	-	-
1	463068.33	1326065.79	-	-
1	463127.94	1326312.45	-	-
2	463130.6	1326334.11	-	-



ДОКУМЕНТ ПОДПИСАН
ЭЛЕКТРОННОЙ ПОДПИСЬЮ

Сертификат: 00ВВ056В7401СВ38D2В3576АСDС8425108

Владелец: ФЕДЕРАЛЬНАЯ СЛУЖБА ГОСУДАРСТВЕННОЙ

РЕГИСТРАЦИИ, КАДАСТРА И КАРТОГРАФИИ

Действителен: с 27.06.2023 по 19.09.2024

полное наименование должности

инициалы, фамилия

Земельный участок

вид объекта недвижимости

Лист № 22 раздела 4.2

Всего листов раздела 4.2: 46

Всего разделов: 8

Всего листов выписки: 171

17.02.2024г. № КУВИ-001/2024-49605946

Кадастровый номер:

47:01:0000000:50786

1	2	3	4	5
3	463125.05	1326334.08	-	-
4	463107.69	1326328.08	-	-
5	463104.8	1326304.44	-	-
1	463127.94	1326312.45	-	-
1	462486.47	1318560.69	-	-
2	462473.36	1318520.07	-	-
3	462470.67	1318485.73	-	-
4	462476.39	1318508.53	-	-
5	462488.96	1318557.19	-	-
1	462486.47	1318560.69	-	-



ДОКУМЕНТ ПОДПИСАН
ЭЛЕКТРОННОЙ ПОДПИСЬЮ

Сертификат: 00ВВ056В7401СВ38D2В3576АСDС8425108

Владелец: ФЕДЕРАЛЬНАЯ СЛУЖБА ГОСУДАРСТВЕННОЙ

РЕГИСТРАЦИИ, КАДАСТРА И КАРТОГРАФИИ

Действителен: с 27.06.2023 по 19.09.2024

полное наименование должности

инициалы, фамилия

Земельный участок

вид объекта недвижимости

Лист № 23 раздела 4.2

Всего листов раздела 4.2: 46

Всего разделов: 8

Всего листов выписки: 171

17.02.2024г. № КУВИ-001/2024-49605946

Кадастровый номер:

47:01:0000000:50786

Сведения о характерных точках границы части (частей) земельного участка

Учетный номер части: 47:01:0000000:50786/6

Система координат

Номер точки	Координаты, м		Описание закрепления на местности	Средняя квадратичная погрешность определения координат характерных точек границ земельного участка, м
	X	Y		
1	2	3	4	5
1	464750.08	1309402.66	-	-
2	464756.05	1309380.35	-	-
3	464769.75	1309391.86	-	-
4	464774.78	1309395.95	-	-
5	464768.78	1309418.03	-	-
6	464756.42	1309407.99	-	-
1	464750.08	1309402.66	-	-



ДОКУМЕНТ ПОДПИСАН
ЭЛЕКТРОННОЙ ПОДПИСЬЮ

Сертификат: 00ВВ056В7401СВ38D2В3576АСDC8425108

Владелец: ФЕДЕРАЛЬНАЯ СЛУЖБА ГОСУДАРСТВЕННОЙ

РЕГИСТРАЦИИ, КАДАСТРА И КАРТОГРАФИИ

Действителен: с 27.06.2023 по 19.09.2024

полное наименование должности

инициалы, фамилия

Земельный участок

вид объекта недвижимости

Лист № 24 раздела 4.2

Всего листов раздела 4.2: 46

Всего разделов: 8

Всего листов выписки: 171

17.02.2024г. № КУВИ-001/2024-49605946

Кадастровый номер:

47:01:0000000:50786

Сведения о характерных точках границы части (частей) земельного участка

Учетный номер части: 47:01:0000000:50786/7

Система координат

Номер точки	Координаты, м		Описание закрепления на местности	Средняя квадратичная погрешность определения координат характерных точек границ земельного участка, м
	X	Y		
1	2	3	4	5
1	483670.12	1296520.17	-	-
2	483668.98	1296524.4	-	-
3	483650.25	1296509.29	-	-
4	483651.38	1296505.06	-	-
1	483670.12	1296520.17	-	-



ДОКУМЕНТ ПОДПИСАН
ЭЛЕКТРОННОЙ ПОДПИСЬЮ

Сертификат: 00ВВ056В7401СВ38D2В3576АСDС8425108

Владелец: ФЕДЕРАЛЬНАЯ СЛУЖБА ГОСУДАРСТВЕННОЙ

РЕГИСТРАЦИИ, КАДАСТРА И КАРТОГРАФИИ

Действителен: с 27.06.2023 по 19.09.2024

полное наименование должности

инициалы, фамилия

Земельный участок

вид объекта недвижимости

Лист № 25 раздела 4.2

Всего листов раздела 4.2: 46

Всего разделов: 8

Всего листов выписки: 171

17.02.2024г. № КУВИ-001/2024-49605946

Кадастровый номер:

47:01:0000000:50786

Сведения о характерных точках границы части (частей) земельного участка

Учетный номер части: 47:01:0000000:50786/8

Система координат

Номер точки	Координаты, м		Описание закрепления на местности	Средняя квадратичная погрешность определения координат характерных точек границ земельного участка, м
	X	Y		
1	2	3	4	5
1	468403.76	1308782.14	-	-
2	468399.59	1308784.55	-	-
3	468383.74	1308770.6	-	-
4	468381.6	1308769.83	-	-
5	468396.23	1308761.51	-	-
6	468405.75	1308756.19	-	-
7	468417.17	1308750.34	-	-
8	468448.33	1308734.35	-	-
9	468451.38	1308732.09	-	-
10	468462.45	1308728.89	-	-
11	468450.45	1308737.76	-	-
12	468419	1308753.9	-	-
13	468388.98	1308769.27	-	-
14	468403.76	1308782.14	-	-



ДОКУМЕНТ ПОДПИСАН
ЭЛЕКТРОННОЙ ПОДПИСЬЮ

Сертификат: 00ВВ056В7401СВ38D2В3576АСDС8425108

Владелец: ФЕДЕРАЛЬНАЯ СЛУЖБА ГОСУДАРСТВЕННОЙ

РЕГИСТРАЦИИ, КАДАСТРА И КАРТОГРАФИИ

Действителен: с 27.06.2023 по 19.09.2024

полное наименование должности

инициалы, фамилия

Земельный участок

вид объекта недвижимости

Лист № 26 раздела 4.2

Всего листов раздела 4.2: 46

Всего разделов: 8

Всего листов выписки: 171

17.02.2024г. № КУВИ-001/2024-49605946

Кадастровый номер:

47:01:0000000:50786

Сведения о характерных точках границы части (частей) земельного участка

Учетный номер части: 47:01:0000000:50786/9

Система координат

Номер точки	Координаты, м		Описание закрепления на местности	Средняя квадратичная погрешность определения координат характерных точек границ земельного участка, м
	X	Y		
1	2	3	4	5
1	467682.39	1308813.7	-	-
2	467678.48	1308812.49	-	-
3	467687.22	1308797.08	-	-
4	467664.64	1308791.11	-	-
5	467639.4	1308782.73	-	-
6	467614.8	1308774.61	-	-
7	467589.53	1308766.3	-	-
8	467577.06	1308759.71	-	-
9	467590.46	1308762.26	-	-
10	467591.1	1308762.6	-	-
11	467616.05	1308770.82	-	-
12	467640.66	1308778.93	-	-
13	467665.78	1308787.27	-	-
14	467690.85	1308793.91	-	-
15	467730.74	1308809.02	-	-
16	467767.85	1308821.12	-	-
17	467769.68	1308819.98	-	-
18	467774.66	1308821.57	-	-
19	467772.83	1308822.72	-	-
20	467796.34	1308830.28	-	-
21	467828.35	1308839.78	-	-
22	467829.79	1308839.6	-	-
23	467831.05	1308840.59	-	-
24	467862.92	1308850.16	-	-



ДОКУМЕНТ ПОДПИСАН
ЭЛЕКТРОННОЙ ПОДПИСЬЮ

Сертификат: 00ВВ056В7401СВ38Д2В3576АСDC8425108

Владелец: ФЕДЕРАЛЬНАЯ СЛУЖБА ГОСУДАРСТВЕННОЙ

РЕГИСТРАЦИИ, КАДАСТРА И КАРТОГРАФИИ

Действителен: с 27.06.2023 по 19.09.2024

полное наименование должности

инициалы, фамилия

Земельный участок

вид объекта недвижимости

Лист № 27 раздела 4.2

Всего листов раздела 4.2: 46

Всего разделов: 8

Всего листов выписки: 171

17.02.2024г. № КУВИ-001/2024-49605946

Кадастровый номер:

47:01:0000000:50786

1	2	3	4	5
25	467863.4	1308849.39	-	-
26	467868	1308850.71	-	-
27	467867.49	1308851.53	-	-
28	467899.44	1308861.15	-	-
29	467911.41	1308862.33	-	-
30	467932.23	1308868.41	-	-
31	467931.84	1308868.37	-	-
32	467898.66	1308865.1	-	-
33	467864.42	1308854.9	-	-
34	467862.33	1308854.46	-	-
35	467862.22	1308854.13	-	-
36	467827.61	1308843.73	-	-
37	467795.16	1308834.1	-	-
38	467767.5	1308825.21	-	-
39	467729.41	1308812.8	-	-
40	467691.13	1308798.29	-	-
41	467682.39	1308813.7	-	-
1	468008.1	1308910.72	-	-
2	468003.13	1308911.04	-	-
3	468010.84	1308888.66	-	-
4	468015.82	1308888.32	-	-
5	468008.1	1308910.72	-	-
1	468147.61	1308889.06	-	-
2	468122.28	1308893.81	-	-
3	468143.72	1308886.84	-	-
4	468144.77	1308866.21	-	-
5	468148.81	1308865.54	-	-
6	468147.62	1308889.04	-	-
7	468147.61	1308889.06	-	-



ДОКУМЕНТ ПОДПИСАН
ЭЛЕКТРОННОЙ ПОДПИСЬЮ

Сертификат: 00ВВ056В7401СВ38Д2В3576АСДС8425108

Владелец: ФЕДЕРАЛЬНАЯ СЛУЖБА ГОСУДАРСТВЕННОЙ

РЕГИСТРАЦИИ, КАДАСТРА И КАРТОГРАФИИ

Действителен: с 27.06.2023 по 19.09.2024

полное наименование должности

инициалы, фамилия

Земельный участок

вид объекта недвижимости

Лист № 28 раздела 4.2

Всего листов раздела 4.2: 46

Всего разделов: 8

Всего листов выписки: 171

17.02.2024г. № КУВИ-001/2024-49605946

Кадастровый номер:

47:01:0000000:50786

1	2	3	4	5
1	468184.05	1308881.65	-	-
2	468179.49	1308882.89	-	-
3	468185.77	1308862.39	-	-
4	468186.05	1308858.3	-	-
5	468190.15	1308857.18	-	-
6	468189.73	1308863.13	-	-
7	468184.05	1308881.65	-	-
1	468295.85	1308843.28	-	-
2	468291.53	1308845.36	-	-
3	468293.62	1308830.18	-	-
4	468254.86	1308839.8	-	-
5	468244.29	1308841.25	-	-
6	468258.06	1308837.12	-	-
7	468267.58	1308832.52	-	-
8	468296.55	1308825.33	-	-
9	468298.13	1308826.75	-	-
10	468295.85	1308843.28	-	-



ДОКУМЕНТ ПОДПИСАН
ЭЛЕКТРОННОЙ ПОДПИСЬЮ

Сертификат: 00ВВ056В7401СВ38D2В3576АСDC8425108

Владелец: ФЕДЕРАЛЬНАЯ СЛУЖБА ГОСУДАРСТВЕННОЙ

РЕГИСТРАЦИИ, КАДАСТРА И КАРТОГРАФИИ

Действителен: с 27.06.2023 по 19.09.2024

полное наименование должности

инициалы, фамилия

Земельный участок

вид объекта недвижимости

Лист № 29 раздела 4.2

Всего листов раздела 4.2: 46

Всего разделов: 8

Всего листов выписки: 171

17.02.2024г. № КУВИ-001/2024-49605946

Кадастровый номер:

47:01:0000000:50786

Сведения о характерных точках границы части (частей) земельного участка

Учетный номер части: 47:01:0000000:50786/10

Система координат

Номер точки	Координаты, м		Описание закрепления на местности	Средняя квадратичная погрешность определения координат характерных точек границ земельного участка, м
	X	Y		
1	2	3	4	5
1	462859.24	1331931.37	-	-
2	462860.35	1331933.03	-	-
3	462860.08	1331933.19	-	-
4	462845.79	1331941.58	-	-
5	462842.96	1331943.59	-	-
6	462841.86	1331941.92	-	-
7	462844.7	1331939.91	-	-
8	462859.07	1331931.47	-	-
9	462859.24	1331931.37	-	-



ДОКУМЕНТ ПОДПИСАН
ЭЛЕКТРОННОЙ ПОДПИСЬЮ

Сертификат: 00ВВ056В7401СВ38D2В3576АСDC8425108

Владелец: ФЕДЕРАЛЬНАЯ СЛУЖБА ГОСУДАРСТВЕННОЙ

РЕГИСТРАЦИИ, КАДАСТРА И КАРТОГРАФИИ

Действителен: с 27.06.2023 по 19.09.2024

полное наименование должности

инициалы, фамилия

Земельный участок

вид объекта недвижимости

Лист № 30 раздела 4.2

Всего листов раздела 4.2: 46

Всего разделов: 8

Всего листов выписки: 171

17.02.2024г. № КУВИ-001/2024-49605946

Кадастровый номер:

47:01:0000000:50786

Сведения о характерных точках границы части (частей) земельного участка

Учетный номер части: 47:01:0000000:50786/11

Система координат

Номер точки	Координаты, м		Описание закрепления на местности	Средняя квадратичная погрешность определения координат характерных точек границ земельного участка, м
	X	Y		
1	2	3	4	5
1	466011.76	1308745.91	-	-
2	465962.8	1308757.89	-	-
3	465935.11	1308760.25	-	-
4	465958.22	1308755.9	-	-
5	465995.83	1308748.94	-	-
6	466011.76	1308745.91	-	-



ДОКУМЕНТ ПОДПИСАН
ЭЛЕКТРОННОЙ ПОДПИСЬЮ

Сертификат: 00ВВ056В7401СВ38D2В3576АСDС8425108

Владелец: ФЕДЕРАЛЬНАЯ СЛУЖБА ГОСУДАРСТВЕННОЙ

РЕГИСТРАЦИИ, КАДАСТРА И КАРТОГРАФИИ

Действителен: с 27.06.2023 по 19.09.2024

полное наименование должности

инициалы, фамилия

Земельный участок

вид объекта недвижимости

Лист № 31 раздела 4.2

Всего листов раздела 4.2: 46

Всего разделов: 8

Всего листов выписки: 171

17.02.2024г. № КУВИ-001/2024-49605946

Кадастровый номер:

47:01:0000000:50786

Сведения о характерных точках границы части (частей) земельного участка

Учетный номер части: 47:01:0000000:50786/12

Система координат

Номер точки	Координаты, м		Описание закрепления на местности	Средняя квадратичная погрешность определения координат характерных точек границ земельного участка, м
	X	Y		
1	2	3	4	5
1	464765.78	1309429.08	-	-
2	464764.88	1309431.97	-	-
3	464766.91	1309412.19	-	-
4	464769.46	1309388.41	-	-
5	464770.94	1309375.07	-	-
6	464774.94	1309375.25	-	-
7	464773.64	1309387.01	-	-
8	464777.03	1309387.67	-	-
9	464775.98	1309391.54	-	-
10	464773.21	1309391	-	-
11	464771.31	1309408.74	-	-
12	464765.78	1309429.08	-	-
1	465149.23	1308819.46	-	-
2	465147.1	1308820.46	-	-
3	465143.68	1308822.55	-	-
4	465143.87	1308822.9	-	-
5	465130.71	1308831.33	-	-
6	465129.58	1308830.12	-	-
7	465129.11	1308830.53	-	-
8	465126.05	1308833.24	-	-
9	465120.2	1308838.56	-	-
10	465094.66	1308858.32	-	-
11	465077.44	1308876.96	-	-
12	465066.55	1308886.36	-	-



ДОКУМЕНТ ПОДПИСАН
ЭЛЕКТРОННОЙ ПОДПИСЬЮ

Сертификат: 00ВВ056В7401СВ38Д2В3576АСДС8425108

Владелец: ФЕДЕРАЛЬНАЯ СЛУЖБА ГОСУДАРСТВЕННОЙ

РЕГИСТРАЦИИ, КАДАСТРА И КАРТОГРАФИИ

Действителен: с 27.06.2023 по 19.09.2024

полное наименование должности

инициалы, фамилия

Земельный участок

вид объекта недвижимости

Лист № 32 раздела 4.2

Всего листов раздела 4.2: 46

Всего разделов: 8

Всего листов выписки: 171

17.02.2024г. № КУВИ-001/2024-49605946

Кадастровый номер:

47:01:0000000:50786

1	2	3	4	5
13	465066.5	1308886.4	-	-
14	465041.92	1308917.89	-	-
15	465044.49	1308919.37	-	-
16	465030.99	1308941.24	-	-
17	465006.43	1308985.55	-	-
18	464979.91	1309038.8	-	-
19	464962.37	1309070.68	-	-
20	464966.85	1309070.48	-	-
21	464963.86	1309075.22	-	-
22	464959.68	1309075.4	-	-
23	464956.04	1309081.29	-	-
24	464955.25	1309080.97	-	-
25	464900.58	1309169.07	-	-
26	464894.55	1309176.46	-	-
27	464874.27	1309200.11	-	-
28	464852.82	1309225.23	-	-
29	464831.39	1309250.41	-	-
30	464820.72	1309266.87	-	-
31	464821.15	1309266.12	-	-
32	464817.72	1309264.14	-	-
33	464828.18	1309248.01	-	-
34	464849.77	1309222.64	-	-
35	464871.23	1309197.51	-	-
36	464891.48	1309173.89	-	-
37	464906.58	1309155.37	-	-
38	464920.54	1309131.91	-	-
39	464935.37	1309107.26	-	-
40	464948.46	1309085.96	-	-
41	464957	1309072.13	-	-



ДОКУМЕНТ ПОДПИСАН
ЭЛЕКТРОННОЙ ПОДПИСЬЮ

Сертификат: 00ВВ056В7401СВ38D2В3576АСDС8425108

Владелец: ФЕДЕРАЛЬНАЯ СЛУЖБА ГОСУДАРСТВЕННОЙ

РЕГИСТРАЦИИ, КАДАСТРА И КАРТОГРАФИИ

Действителен: с 27.06.2023 по 19.09.2024

полное наименование должности

инициалы, фамилия

Земельный участок

вид объекта недвижимости

Лист № 33 раздела 4.2

Всего листов раздела 4.2: 46

Всего разделов: 8

Всего листов выписки: 171

17.02.2024г. № КУВИ-001/2024-49605946

Кадастровый номер:

47:01:0000000:50786

1	2	3	4	5
42	464976.36	1309036.95	-	-
43	465002.89	1308983.69	-	-
44	465027.54	1308939.22	-	-
45	465042.34	1308915.24	-	-
46	465069.14	1308880.05	-	-
47	465091.95	1308855.36	-	-
48	465121.71	1308832.34	-	-
49	465152.48	1308812.63	-	-
50	465154.1	1308812.98	-	-
51	465155	1308814.38	-	-
52	465154.64	1308816	-	-
53	465149.23	1308819.46	-	-
1	464811.75	1309274.08	-	-
2	464807.67	1309293.8	-	-
3	464806.28	1309297.05	-	-
4	464806.96	1309297.25	-	-
5	464806.14	1309301.19	-	-
6	464804.48	1309300.69	-	-
7	464793.59	1309318.98	-	-
8	464782.98	1309343.32	-	-
9	464775.58	1309369.51	-	-
10	464775.38	1309371.31	-	-
11	464771.37	1309371.14	-	-
12	464771.64	1309368.74	-	-
13	464779.2	1309341.98	-	-
14	464790.03	1309317.15	-	-
15	464801.77	1309297.41	-	-
16	464811.75	1309274.08	-	-
1	464810.93	1309298.45	-	-



ДОКУМЕНТ ПОДПИСАН
ЭЛЕКТРОННОЙ ПОДПИСЬЮ

Сертификат: 00ВВ056В7401СВ38Д2В3576АСДС8425108

Владелец: ФЕДЕРАЛЬНАЯ СЛУЖБА ГОСУДАРСТВЕННОЙ

РЕГИСТРАЦИИ, КАДАСТРА И КАРТОГРАФИИ

Действителен: с 27.06.2023 по 19.09.2024

полное наименование должности

инициалы, фамилия

Земельный участок

вид объекта недвижимости

Лист № 34 раздела 4.2

Всего листов раздела 4.2: 46

Всего разделов: 8

Всего листов выписки: 171

17.02.2024г. № КУВИ-001/2024-49605946

Кадастровый номер:

47:01:0000000:50786

1	2	3	4	5
2	464810.92	1309298.47	-	-
3	464810.92	1309298.45	-	-
4	464810.93	1309298.45	-	-



ДОКУМЕНТ ПОДПИСАН
ЭЛЕКТРОННОЙ ПОДПИСЬЮ

Сертификат: 00ВВ056В7401СВ38D2В3576АСDС8425108

Владелец: ФЕДЕРАЛЬНАЯ СЛУЖБА ГОСУДАРСТВЕННОЙ

РЕГИСТРАЦИИ, КАДАСТРА И КАРТОГРАФИИ

Действителен: с 27.06.2023 по 19.09.2024

полное наименование должности

инициалы, фамилия

Земельный участок

вид объекта недвижимости

Лист № 35 раздела 4.2

Всего листов раздела 4.2: 46

Всего разделов: 8

Всего листов выписки: 171

17.02.2024г. № КУВИ-001/2024-49605946

Кадастровый номер:

47:01:0000000:50786

Сведения о характерных точках границы части (частей) земельного участка

Учетный номер части: 47:01:0000000:50786/13

Система координат

Номер точки	Координаты, м		Описание закрепления на местности	Средняя квадратичная погрешность определения координат характерных точек границ земельного участка, м
	X	Y		
1	2	3	4	5
1	467010.68	1308700.7	-	-
2	467006.69	1308700.97	-	-
3	467006.65	1308698.85	-	-
4	467006.51	1308678.46	-	-
5	467010.5	1308678.23	-	-
6	467010.65	1308698.8	-	-
7	467010.68	1308700.7	-	-



ДОКУМЕНТ ПОДПИСАН
ЭЛЕКТРОННОЙ ПОДПИСЬЮ

Сертификат: 00ВВ056В7401СВ38D2В3576АСDС8425108

Владелец: ФЕДЕРАЛЬНАЯ СЛУЖБА ГОСУДАРСТВЕННОЙ

РЕГИСТРАЦИИ, КАДАСТРА И КАРТОГРАФИИ

Действителен: с 27.06.2023 по 19.09.2024

полное наименование должности

инициалы, фамилия

Земельный участок

вид объекта недвижимости

Лист № 36 раздела 4.2

Всего листов раздела 4.2: 46

Всего разделов: 8

Всего листов выписки: 171

17.02.2024г. № КУВИ-001/2024-49605946

Кадастровый номер:

47:01:0000000:50786

Сведения о характерных точках границы части (частей) земельного участка

Учетный номер части: 47:01:0000000:50786/14

Система координат

Номер точки	Координаты, м		Описание закрепления на местности	Средняя квадратичная погрешность определения координат характерных точек границ земельного участка, м
	X	Y		
1	2	3	4	5
1	462755.26	1323511.81	-	-
2	462749.5	1323494.86	-	-
3	462752.32	1323497.65	-	-
4	462755.26	1323511.81	-	-
1	462773.79	1323497.97	-	-
2	462784.13	1323528.47	-	-
3	462771.25	1323558.94	-	-
4	462760.91	1323528.47	-	-
5	462772.07	1323502.07	-	-
6	462773.79	1323497.97	-	-
1	462851.49	1331919.78	-	-
2	462863.61	1331937.89	-	-
3	462848.85	1331952.44	-	-
4	462836.78	1331934.29	-	-
5	462851.49	1331919.78	-	-
1	463070.02	1325055.55	-	-
2	463073.67	1325035.86	-	-
3	463075.16	1325038.66	-	-
4	463070.02	1325055.55	-	-
1	463128.62	1326317.96	-	-
2	463131.51	1326341.52	-	-
3	463131.05	1326341.55	-	-
4	463108.35	1326333.44	-	-
5	463105.44	1326309.67	-	-



ДОКУМЕНТ ПОДПИСАН
ЭЛЕКТРОННОЙ ПОДПИСЬЮ

Сертификат: 00ВВ056В7401СВ38D2В3576АСDС8425108

Владелец: ФЕДЕРАЛЬНАЯ СЛУЖБА ГОСУДАРСТВЕННОЙ

РЕГИСТРАЦИИ, КАДАСТРА И КАРТОГРАФИИ

Действителен: с 27.06.2023 по 19.09.2024

полное наименование должности

инициалы, фамилия

Земельный участок

вид объекта недвижимости

Лист № 37 раздела 4.2

Всего листов раздела 4.2: 46

Всего разделов: 8

Всего листов выписки: 171

17.02.2024г. № КУВИ-001/2024-49605946

Кадастровый номер:

47:01:0000000:50786

1	2	3	4	5
6	463128.62	1326317.96	-	-



ДОКУМЕНТ ПОДПИСАН
ЭЛЕКТРОННОЙ ПОДПИСЬЮ

Сертификат: 00ВВ056В7401СВ38D2В3576АСDС8425108

Владелец: ФЕДЕРАЛЬНАЯ СЛУЖБА ГОСУДАРСТВЕННОЙ

РЕГИСТРАЦИИ, КАДАСТРА И КАРТОГРАФИИ

Действителен: с 27.06.2023 по 19.09.2024

полное наименование должности

инициалы, фамилия

Земельный участок

вид объекта недвижимости

Лист № 38 раздела 4.2

Всего листов раздела 4.2: 46

Всего разделов: 8

Всего листов выписки: 171

17.02.2024г. № КУВИ-001/2024-49605946

Кадастровый номер:

47:01:0000000:50786

Сведения о характерных точках границы части (частей) земельного участка

Учетный номер части: 47:01:0000000:50786/15

Система координат

Номер точки	Координаты, м		Описание закрепления на местности	Средняя квадратичная погрешность определения координат характерных точек границ земельного участка, м
	X	Y		
1	2	3	4	5
1	473979.58	1305157.03	-	-
2	473978.7	1305167.92	-	-
3	473978.6	1305216.77	-	-
4	473971.96	1305198.06	-	-
5	473957.51	1305156.99	-	-
6	473960.6	1305118.48	-	-
7	473962.59	1305108.98	-	-
8	473963.96	1305112.64	-	-
9	473964.03	1305112.83	-	-
10	473979.58	1305157.03	-	-



ДОКУМЕНТ ПОДПИСАН
ЭЛЕКТРОННОЙ ПОДПИСЬЮ

Сертификат: 00ВВ056В7401СВ38D2В3576АСDС8425108

Владелец: ФЕДЕРАЛЬНАЯ СЛУЖБА ГОСУДАРСТВЕННОЙ

РЕГИСТРАЦИИ, КАДАСТРА И КАРТОГРАФИИ

Действителен: с 27.06.2023 по 19.09.2024

полное наименование должности

инициалы, фамилия

Земельный участок

вид объекта недвижимости

Лист № 39 раздела 4.2

Всего листов раздела 4.2: 46

Всего разделов: 8

Всего листов выписки: 171

17.02.2024г. № КУВИ-001/2024-49605946

Кадастровый номер:

47:01:0000000:50786

Сведения о характерных точках границы части (частей) земельного участка

Учетный номер части: 47:01:0000000:50786/16

Система координат

Номер точки	Координаты, м		Описание закрепления на местности	Средняя квадратичная погрешность определения координат характерных точек границ земельного участка, м
	X	Y		
1	2	3	4	5
1	463677.38	1312940.14	-	-
2	463655.22	1312999.58	-	-
3	463628.79	1313078.51	-	-
4	463602.93	1313181.17	-	-
5	463581.82	1313262.6	-	-
6	463569.47	1313301.06	-	-
7	463568.65	1313301.1	-	-
8	463567.65	1313301.05	-	-
9	463566.66	1313300.9	-	-
10	463565.69	1313300.66	-	-
11	463564.74	1313300.36	-	-
12	463564.08	1313300.13	-	-
13	463563.16	1313299.73	-	-
14	463562.29	1313299.23	-	-
15	463561.48	1313298.65	-	-
16	463560.73	1313297.99	-	-
17	463560.04	1313297.26	-	-
18	463559.44	1313296.47	-	-
19	463558.91	1313295.61	-	-
20	463558.48	1313294.71	-	-
21	463558.13	1313293.78	-	-
22	463557.88	1313292.81	-	-
23	463557.73	1313291.82	-	-
24	463557.68	1313290.82	-	-



ДОКУМЕНТ ПОДПИСАН
ЭЛЕКТРОННОЙ ПОДПИСЬЮ

Сертификат: 00ВВ056В7401СВ38Д2В3576АСДС8425108

Владелец: ФЕДЕРАЛЬНАЯ СЛУЖБА ГОСУДАРСТВЕННОЙ

РЕГИСТРАЦИИ, КАДАСТРА И КАРТОГРАФИИ

Действителен: с 27.06.2023 по 19.09.2024

полное наименование должности

инициалы, фамилия

Земельный участок

вид объекта недвижимости

Лист № 40 раздела 4.2

Всего листов раздела 4.2: 46

Всего разделов: 8

Всего листов выписки: 171

17.02.2024г. № КУВИ-001/2024-49605946

Кадастровый номер:

47:01:0000000:50786

1	2	3	4	5
25	463557.73	1313289.82	-	-
26	463557.88	1313288.83	-	-
27	463558.12	1313287.86	-	-
28	463573.46	1313238.08	-	-
29	463589.92	1313185.14	-	-
30	463608.65	1313123.03	-	-
31	463626.69	1313064.48	-	-
32	463644.14	1313007.25	-	-
33	463644.34	1313006.64	-	-
34	463644.74	1313005.72	-	-
35	463668.04	1312958.78	-	-
36	463677.38	1312940.14	-	-
1	463766.91	1312805.41	-	-
2	463748.72	1312825.2	-	-
3	463709.51	1312875.76	-	-
4	463725.52	1312843.52	-	-
5	463725.89	1312842.83	-	-
6	463726.45	1312842	-	-
7	463727.08	1312841.23	-	-
8	463727.79	1312840.52	-	-
9	463766.56	1312805.74	-	-
10	463766.91	1312805.41	-	-
1	464132.66	1312527.87	-	-
2	464094.04	1312567.2	-	-
3	464062.99	1312592.73	-	-
4	463957.47	1312659.86	-	-
5	463897.46	1312693.42	-	-
6	463868.2	1312711.71	-	-
7	463869.39	1312710.62	-	-



ДОКУМЕНТ ПОДПИСАН
ЭЛЕКТРОННОЙ ПОДПИСЬЮ

Сертификат: 00ВВ056В7401СВ38D2В3576АСDC8425108

Владелец: ФЕДЕРАЛЬНАЯ СЛУЖБА ГОСУДАРСТВЕННОЙ

РЕГИСТРАЦИИ, КАДАСТРА И КАРТОГРАФИИ

Действителен: с 27.06.2023 по 19.09.2024

полное наименование должности

инициалы, фамилия

Земельный участок

вид объекта недвижимости

Лист № 41 раздела 4.2

Всего листов раздела 4.2: 46

Всего разделов: 8

Всего листов выписки: 171

17.02.2024г. № КУВИ-001/2024-49605946

Кадастровый номер:

47:01:0000000:50786

1	2	3	4	5
8	463898.95	1312683.41	-	-
9	463899.74	1312682.76	-	-
10	463900.57	1312682.2	-	-
11	463955.07	1312649.43	-	-
12	463995.64	1312625.4	-	-
13	464032.48	1312603.68	-	-
14	464075.2	1312578.75	-	-
15	464116.87	1312541.96	-	-
16	464132.66	1312527.87	-	-
1	464236.93	1312389.1	-	-
2	464208.14	1312435.49	-	-
3	464186.19	1312464.05	-	-
4	464213.07	1312422.87	-	-
5	464213.28	1312422.57	-	-
6	464236.93	1312389.1	-	-
1	464378.98	1311971.24	-	-
2	464378.62	1311975.42	-	-
3	464366.7	1312035.25	-	-
4	464351.74	1312087.25	-	-
5	464310.07	1312200.48	-	-
6	464282.3	1312289.48	-	-
7	464243.94	1312377.81	-	-
8	464240.43	1312383.46	-	-
9	464255.58	1312338	-	-
10	464272.59	1312287.64	-	-
11	464288.85	1312238.98	-	-
12	464304.3	1312192.81	-	-
13	464319.57	1312146.97	-	-
14	464334.35	1312103.16	-	-



ДОКУМЕНТ ПОДПИСАН
ЭЛЕКТРОННОЙ ПОДПИСЬЮ

Сертификат: 00ВВ056В7401СВ38D2В3576АСDС8425108

Владелец: ФЕДЕРАЛЬНАЯ СЛУЖБА ГОСУДАРСТВЕННОЙ

РЕГИСТРАЦИИ, КАДАСТРА И КАРТОГРАФИИ

Действителен: с 27.06.2023 по 19.09.2024

полное наименование должности

инициалы, фамилия

Земельный участок

вид объекта недвижимости

Лист № 42 раздела 4.2

Всего листов раздела 4.2: 46

Всего разделов: 8

Всего листов выписки: 171

17.02.2024г. № КУВИ-001/2024-49605946

Кадастровый номер:

47:01:0000000:50786

1	2	3	4	5
15	464350.36	1312054.2	-	-
16	464350.43	1312054	-	-
17	464368.2	1312003.32	-	-
18	464378.98	1311971.24	-	-
1	464360.81	1311690.55	-	-
2	464364.96	1311711.52	-	-
3	464383.42	1311851.76	-	-
4	464383.07	1311923.88	-	-
5	464381.23	1311945.14	-	-
6	464378.75	1311919.21	-	-
7	464378.73	1311919.04	-	-
8	464375.52	1311878.25	-	-
9	464374.04	1311861.84	-	-
10	464366.32	1311857.86	-	-
11	464358.41	1311853.7	-	-
12	464358.5	1311851.58	-	-
13	464355.34	1311827.91	-	-
14	464371.77	1311836.54	-	-
15	464371.31	1311831.41	-	-
16	464368.18	1311795.97	-	-
17	464363.91	1311748.75	-	-
18	464359.09	1311697.13	-	-
19	464359.05	1311696.55	-	-
20	464359.07	1311695.55	-	-
21	464359.18	1311694.56	-	-
22	464359.39	1311693.58	-	-
23	464359.7	1311692.63	-	-
24	464360.11	1311691.71	-	-
25	464360.6	1311690.84	-	-



ДОКУМЕНТ ПОДПИСАН
ЭЛЕКТРОННОЙ ПОДПИСЬЮ

Сертификат: 00ВВ056В7401СВ38D2В3576АСDС8425108

Владелец: ФЕДЕРАЛЬНАЯ СЛУЖБА ГОСУДАРСТВЕННОЙ

РЕГИСТРАЦИИ, КАДАСТРА И КАРТОГРАФИИ

Действителен: с 27.06.2023 по 19.09.2024

полное наименование должности

инициалы, фамилия

Земельный участок

вид объекта недвижимости

Лист № 43 раздела 4.2

Всего листов раздела 4.2: 46

Всего разделов: 8

Всего листов выписки: 171

17.02.2024г. № КУВИ-001/2024-49605946

Кадастровый номер:

47:01:0000000:50786

1	2	3	4	5
26	464360.81	1311690.55	-	-
1	467770.81	1308842.31	-	-
2	467760.35	1308838.6	-	-
3	467769.9	1308820.05	-	-
4	467780.52	1308823.45	-	-
5	467770.81	1308842.31	-	-
1	469581.02	1308365.46	-	-
2	469560.46	1308371.32	-	-
3	469557.18	1308349.38	-	-
4	469577.74	1308343.52	-	-
5	469581.02	1308365.46	-	-
1	466412.05	1308661.87	-	-
2	466384.9	1308669.13	-	-
3	466301.72	1308690.86	-	-
4	466291.66	1308692.72	-	-
5	466291.81	1308692.47	-	-
6	466292.43	1308691.69	-	-
7	466293.12	1308690.96	-	-
8	466293.88	1308690.32	-	-
9	466294.71	1308689.75	-	-
10	466295.58	1308689.26	-	-
11	466296.5	1308688.87	-	-
12	466301.91	1308686.86	-	-
13	466303.2	1308686.48	-	-
14	466335.1	1308679.32	-	-
15	466363.18	1308673.05	-	-
16	466403.72	1308663.73	-	-
17	466412.05	1308661.87	-	-
1	467014.15	1308700.47	-	-



ДОКУМЕНТ ПОДПИСАН
ЭЛЕКТРОННОЙ ПОДПИСЬЮ

Сертификат: 00ВВ056В7401СВ38Д2В3576АСДС8425108

Владелец: ФЕДЕРАЛЬНАЯ СЛУЖБА ГОСУДАРСТВЕННОЙ

РЕГИСТРАЦИИ, КАДАСТРА И КАРТОГРАФИИ

Действителен: с 27.06.2023 по 19.09.2024

полное наименование должности

инициалы, фамилия

Земельный участок

вид объекта недвижимости

Лист № 44 раздела 4.2

Всего листов раздела 4.2: 46

Всего разделов: 8

Всего листов выписки: 171

17.02.2024г. № КУВИ-001/2024-49605946

Кадастровый номер:

47:01:0000000:50786

1	2	3	4	5
2	467012.95	1308700.54	-	-
3	466931.05	1308706.18	-	-
4	466919.75	1308704.98	-	-
5	466899.2	1308703.78	-	-
6	466880.09	1308698.24	-	-
7	466780.32	1308684.85	-	-
8	466772.09	1308683.12	-	-
9	466770.67	1308683.01	-	-
10	466770.73	1308683.56	-	-
11	466731.38	1308678.28	-	-
12	466518.29	1308651.46	-	-
13	466482.06	1308649.68	-	-
14	466466.03	1308651.16	-	-
15	466443.23	1308654.95	-	-
16	466453.41	1308652.7	-	-
17	466487.57	1308645.07	-	-
18	466488.17	1308644.96	-	-
19	466489.16	1308644.85	-	-
20	466490.16	1308644.84	-	-
21	466491.16	1308644.93	-	-
22	466521.35	1308649.25	-	-
23	466552.78	1308653.78	-	-
24	466577.6	1308657.3	-	-
25	466612.15	1308662.42	-	-
26	466657.66	1308668.91	-	-
27	466706.47	1308671.42	-	-
28	466761.26	1308674.21	-	-
29	466761.96	1308674.27	-	-
30	466762.94	1308674.44	-	-



ДОКУМЕНТ ПОДПИСАН
ЭЛЕКТРОННОЙ ПОДПИСЬЮ

Сертификат: 00ВВ056В7401СВ38D2В3576АСDС8425108

Владелец: ФЕДЕРАЛЬНАЯ СЛУЖБА ГОСУДАРСТВЕННОЙ

РЕГИСТРАЦИИ, КАДАСТРА И КАРТОГРАФИИ

Действителен: с 27.06.2023 по 19.09.2024

полное наименование должности

инициалы, фамилия

Земельный участок

вид объекта недвижимости

Лист № 45 раздела 4.2

Всего листов раздела 4.2: 46

Всего разделов: 8

Всего листов выписки: 171

17.02.2024г. № КУВИ-001/2024-49605946

Кадастровый номер:

47:01:0000000:50786

1	2	3	4	5
31	466763.91	1308674.7	-	-
32	466764.84	1308675.07	-	-
33	466765.73	1308675.52	-	-
34	466766.57	1308676.06	-	-
35	466767.36	1308676.68	-	-
36	466768.07	1308677.38	-	-
37	466768.72	1308678.15	-	-
38	466769.28	1308678.97	-	-
39	466769.76	1308679.85	-	-
40	466770.15	1308680.77	-	-
41	466770.21	1308680.97	-	-
42	466772.31	1308681.13	-	-
43	466772.44	1308681.15	-	-
44	466788.53	1308684.53	-	-
45	466795.44	1308685.78	-	-
46	466803.79	1308687.47	-	-
47	466808.43	1308688.5	-	-
48	466809.36	1308688.12	-	-
49	466810.34	1308687.94	-	-
50	466811.34	1308687.95	-	-
51	466871.55	1308694.82	-	-
52	466907.45	1308697.99	-	-
53	466948.86	1308699.91	-	-
54	467003.07	1308693.82	-	-
55	467002.91	1308678.66	-	-
56	467014.33	1308678.02	-	-
57	467013.92	1308678.87	-	-
58	467014.12	1308698.67	-	-
59	467014.15	1308700.47	-	-



ДОКУМЕНТ ПОДПИСАН
ЭЛЕКТРОННОЙ ПОДПИСЬЮ

Сертификат: 00ВВ056В7401СВ38Д2В3576АСДС8425108

Владелец: ФЕДЕРАЛЬНАЯ СЛУЖБА ГОСУДАРСТВЕННОЙ

РЕГИСТРАЦИИ, КАДАСТРА И КАРТОГРАФИИ

Действителен: с 27.06.2023 по 19.09.2024

полное наименование должности

инициалы, фамилия

Земельный участок

вид объекта недвижимости

Лист № 46 раздела 4.2

Всего листов раздела 4.2: 46

Всего разделов: 8

Всего листов выписки: 171

17.02.2024г. № КУВИ-001/2024-49605946

Кадастровый номер:

47:01:0000000:50786

Сведения о характерных точках границы части (частей) земельного участка

Учетный номер части: 47:01:0000000:50786/17

Система координат

Номер точки	Координаты, м		Описание закрепления на местности	Средняя квадратичная погрешность определения координат характерных точек границ земельного участка, м
	X	Y		
1	2	3	4	5
1	462670.67	1331459.59	-	-
2	462672.02	1331466.48	-	-
3	462686	1331553.71	-	-
4	462707.07	1331636.7	-	-
5	462727.23	1331689.94	-	-
6	462738.32	1331721.29	-	-
7	462789.6	1331816.91	-	-
8	462827.72	1331880.92	-	-
9	462847.98	1331914.54	-	-
10	462921.03	1332023.69	-	-
11	462938.61	1332034.62	-	-
12	462961.09	1332060.45	-	-
13	462951.76	1332058.84	-	-
14	462914.33	1332051	-	-
15	462809.02	1331892.5	-	-
16	462770.45	1331827.74	-	-
17	462718.14	1331730.21	-	-
18	462706.57	1331697.5	-	-
19	462686.05	1331643.32	-	-
20	462664.44	1331558.16	-	-
21	462656.9	1331511.1	-	-
22	462670.67	1331459.59	-	-



ДОКУМЕНТ ПОДПИСАН
ЭЛЕКТРОННОЙ ПОДПИСЬЮ

Сертификат: 00ВВ056В7401СВ38Д2В3576АСДС8425108

Владелец: ФЕДЕРАЛЬНАЯ СЛУЖБА ГОСУДАРСТВЕННОЙ

РЕГИСТРАЦИИ, КАДАСТРА И КАРТОГРАФИИ

Действителен: с 27.06.2023 по 19.09.2024

полное наименование должности

инициалы, фамилия

289

Филиал публично-правовой компании "Роскадастр" по Санкт-Петербургу
полное наименование органа регистрации прав

Выписка из Единого государственного реестра недвижимости об объекте недвижимости

Сведения о характеристиках объекта недвижимости

На основании запроса от 17.02.2024, поступившего на рассмотрение 17.02.2024, сообщаем, что согласно записям Единого государственного реестра недвижимости:

Раздел 1 Лист 1

Земельный участок	
вид объекта недвижимости	
Лист № 1 раздела 1	Всего листов раздела 1: 5
Всего разделов: 8	
Всего листов выписки: 66	
17.02.2024г. № КУВИ-001/2024-49605317	
Кадастровый номер:	78:38:0022728:1
Номер кадастрового квартала:	78:38:0022728
Дата присвоения кадастрового номера:	31.10.2002
Ранее присвоенный государственный учетный номер:	Кадастровый номер 78:38:22728:1
Местоположение:	Санкт-Петербург, поселок Смолячково, участок ж/д "Смолячков ручей-река Приветная", 62-й км, (от 62 км 737 м до 66 км 817 м)
Площадь:	301597 +/- 192
Кадастровая стоимость, руб.:	316358363.57
Кадастровые номера расположенных в пределах земельного участка объектов недвижимости:	данные отсутствуют
Кадастровые номера объектов недвижимости, из которых образован объект недвижимости:	78:22728:1
Кадастровые номера образованных объектов недвижимости:	данные отсутствуют
Категория земель:	Земли населенных пунктов
Виды разрешенного использования:	Для размещения объектов транспорта (за исключением автозаправочных и газонаполнительных станций, предприятий автосервиса, гаражей и автостоянок)
Сведения о кадастровом инженере:	данные отсутствуют
Сведения о лесах, водных объектах и об иных природных объектах, расположенных в пределах земельного участка:	данные отсутствуют
Сведения о том, что земельный участок полностью расположен в границах зоны с особыми условиями использования территории, территории объекта культурного наследия, публичного сервитута:	данные отсутствуют



ДОКУМЕНТ ПОДПИСАН
ЭЛЕКТРОННОЙ ПОДПИСЬЮ

Сертификат: 00ВВ056В7401СВ38Д2В3576АСДС8425108

Владелец: ФЕДЕРАЛЬНАЯ СЛУЖБА ГОСУДАРСТВЕННОЙ

РЕГИСТРАЦИИ, КАДАСТРА И КАРТОГРАФИИ

Действителен: с 27.06.2023 по 19.09.2024

полное наименование должности

инициалы, фамилия

Земельный участок			
вид объекта недвижимости			
Лист № 2 раздела 1	Всего листов раздела 1: 5	Всего разделов: 8	Всего листов выписки: 66
17.02.2024г. № КУВИ-001/2024-49605317			
Кадастровый номер:		78:38:0022728:1	
Сведения о том, что земельный участок расположен в границах особой экономической зоны, территории опережающего социально-экономического развития, зоны территориального развития в Российской Федерации, игровой зоны:		данные отсутствуют	
Сведения о том, что земельный участок расположен в границах особо охраняемой природной территории, охотничьих угодий, лесничеств:		данные отсутствуют	
Сведения о результатах проведения государственного земельного надзора:		данные отсутствуют	
Сведения о расположении земельного участка в границах территории, в отношении которой утвержден проект межевания территории:		данные отсутствуют	
Условный номер земельного участка:		данные отсутствуют	
Сведения о принятии акта и (или) заключении договора, предусматривающих предоставление в соответствии с земельным законодательством исполнительным органом государственным органом власти или органом местного самоуправления, находящегося в государственной или муниципальной собственности земельного участка для строительства наемного дома социального использования или наемного дома коммерческого использования:		данные отсутствуют	
Сведения о том, что земельный участок или земельные участки образованы на основании решения об изъятии земельного участка и (или) расположенного на нем объекта недвижимости для государственных или муниципальных нужд:		данные отсутствуют	
Сведения о том, что земельный участок образован из земель или земельного участка, государственная собственность на которые не разграничена:		данные отсутствуют	
Сведения о наличии земельного спора о местоположении границ земельных участков:		данные отсутствуют	
Статус записи об объекте недвижимости:		Сведения об объекте недвижимости имеют статус "актуальные, ранее учтенные"	
Особые отметки:		Сведения об ограничениях права на объект недвижимости, обременениях данного объекта, не зарегистрированных в реестре прав, ограничений прав и обременений недвижимого имущества: вид ограничения (обременения): ограничения прав на земельный участок, предусмотренные статьей 56	



ДОКУМЕНТ ПОДПИСАН
ЭЛЕКТРОННОЙ ПОДПИСЬЮ

Сертификат: 00ВВ056В7401СВ38D2В3576АСDС8425108

Владелец: ФЕДЕРАЛЬНАЯ СЛУЖБА ГОСУДАРСТВЕННОЙ

РЕГИСТРАЦИИ, КАДАСТРА И КАРТОГРАФИИ

Действителен: с 27.06.2023 по 19.09.2024

полное наименование должности

инициалы, фамилия

Земельный участок

вид объекта недвижимости

Лист № 3 раздела 1

Всего листов раздела 1: 5

Всего разделов: 8

Всего листов выписки: 66

17.02.2024г. № КУВИ-001/2024-49605317

Кадастровый номер:

78:38:0022728:1

Земельного кодекса Российской Федерации; срок действия не установлен. вид ограничения (обременения): ограничения прав на земельный участок, предусмотренные статьей 56 Земельного кодекса Российской Федерации; срок действия не установлен. вид ограничения (обременения): ограничения прав на земельный участок, предусмотренные статьей 56 Земельного кодекса Российской Федерации; срок действия не установлен. вид ограничения (обременения): ограничения прав на земельный участок, предусмотренные статьей 56 Земельного кодекса Российской Федерации; срок действия не установлен. вид ограничения (обременения): ограничения прав на земельный участок, предусмотренные статьей 56 Земельного кодекса Российской Федерации; срок действия: с 18.08.2020; реквизиты документа-основания: распоряжение "Об утверждении границы водоохранной зоны и границы прибрежной защитной полосы реки Приветной (ИД 1285) на территории Санкт-Петербурга от 27.02.2019 № 153-р выдан: Комитет по природопользованию, охране окружающей среды и обеспечению экологической безопасности. вид ограничения (обременения): ограничения прав на земельный участок, предусмотренные статьей 56 Земельного кодекса Российской Федерации; срок действия: с 18.08.2020; реквизиты документа-основания: распоряжение "Об утверждении границы водоохранной зоны и границы прибрежной защитной полосы реки Приветной (ИД 1285) на территории Санкт-Петербурга от 27.02.2019 № 153-р выдан: Комитет по природопользованию, охране окружающей среды и обеспечению экологической безопасности. вид ограничения (обременения): ограничения прав на земельный участок, предусмотренные статьей 56 Земельного кодекса Российской Федерации; срок действия: с 30.10.2020; реквизиты документа-основания: приказ комитета по природопользованию, охране окружающей среды и обеспечению экологической безопасности Правительства Санкт-Петербурга от 16.07.2019 № 419-р выдан: Комитет по природопользованию, охране окружающей среды и обеспечению экологической безопасности Правительства Санкт-Петербурга. вид ограничения (обременения): ограничения прав на земельный участок, предусмотренные статьей 56 Земельного кодекса Российской Федерации; срок действия: с 02.11.2020; реквизиты документа-основания: приказ комитета по природопользованию, охране окружающей среды и обеспечению экологической безопасности Правительства Санкт-Петербурга от 16.07.2019 № 419-р выдан: Председатель Комитета Д.С.Беляев. вид ограничения (обременения): ограничения прав на земельный участок, предусмотренные статьей 56 Земельного кодекса Российской Федерации; срок действия: с 08.12.2020; реквизиты документа-основания: распоряжение "Об утверждении границы водоохранной зоны и границы прибрежной защитной полосы реки Приветной (ИД 1285) на территории Санкт-Петербурга от 27.02.2019 № 153-р выдан: Комитет по



ДОКУМЕНТ ПОДПИСАН
ЭЛЕКТРОННОЙ ПОДПИСЬЮ

Сертификат: 00BV056B7401CB38D2B3576ACDC8425108

Владелец: ФЕДЕРАЛЬНАЯ СЛУЖБА ГОСУДАРСТВЕННОЙ

РЕГИСТРАЦИИ, КАДАСТРА И КАРТОГРАФИИ

Действителен: с 27.06.2023 по 19.09.2024

полное наименование должности

инициалы, фамилия

Земельный участок

вид объекта недвижимости

Лист № 4 раздела 1

Всего листов раздела 1: 5

Всего разделов: 8

Всего листов выписки: 66

17.02.2024г. № КУВИ-001/2024-49605317

Кадастровый номер:

78:38:0022728:1

природопользованию, охране окружающей среды и обеспечению экологической безопасности Правительства Санкт-Петербурга. вид ограничения (обременения): ограничения прав на земельный участок, предусмотренные статьей 56 Земельного кодекса Российской Федерации; срок действия: с 16.02.2021; реквизиты документа-основания: распоряжение комитета по природопользованию, охране окружающей среды и обеспечению экологической безопасности от 26.02.2019 № 142-р выдан: Комитет по природопользованию, охране окружающей среды и обеспечению экологической безопасности Правительства Санкт-Петербурга. вид ограничения (обременения): ограничения прав на земельный участок, предусмотренные статьей 56 Земельного кодекса Российской Федерации; срок действия: с 17.02.2021; реквизиты документа-основания: распоряжение комитета по природопользованию, охране окружающей среды и обеспечению экологической безопасности от 26.02.2019 № 142-р выдан: Комитет по природопользованию, охране окружающей среды и обеспечению экологической безопасности Правительства Санкт-Петербурга. вид ограничения (обременения): ограничения прав на земельный участок, предусмотренные статьей 56 Земельного кодекса Российской Федерации; срок действия: с 26.06.2023; реквизиты документа-основания: распоряжение от 24.11.2022 № 514-р выдан: Комитет по природопользованию, охране окружающей среды и обеспечению экологической безопасности Правительства Санкт-Петербурга . вид ограничения (обременения): ограничения прав на земельный участок, предусмотренные статьей 56 Земельного кодекса Российской Федерации; срок действия: с 11.08.2023; реквизиты документа-основания: распоряжение об утверждении местоположения границ затопления в отношении территорий, прилегающих к реке Приветная в п. Приветнинское Выборгского района Ленинградской области, затапливаемых при половодьях и паводках однопроцентной обеспеченности (повторяемость один раз в 100 лет) от 17.10.2022 № 46 выдан: Невско-Ладожское Бассейновое Водное Управление (Невско-Ладожское БВУ). вид ограничения (обременения): ограничения прав на земельный участок, предусмотренные статьей 56 Земельного кодекса Российской Федерации; срок действия: с 16.08.2023; реквизиты документа-основания: распоряжение Об утверждении местоположения границ зон подтопления в отношении территорий п. Приветнинское Выборгского района Ленинградской области, прилегающих к зонам затопления, повышения уровня грунтовых вод которых обуславливается подпором грунтовых вод уровнями высоких вод реки Приветная от 18.10.2022 № 47 выдан: Невско-Ладожское Бассейновое Водное Управление (Невско-Ладожское БВУ). вид ограничения (обременения): ограничения прав на земельный участок, предусмотренные статьей 56 Земельного кодекса Российской Федерации; срок действия: с 15.09.2023; реквизиты документа-основания:



ДОКУМЕНТ ПОДПИСАН
ЭЛЕКТРОННОЙ ПОДПИСЬЮ

Сертификат: 00ВВ056В7401СВ38D2В3576АСDC8425108

Владелец: ФЕДЕРАЛЬНАЯ СЛУЖБА ГОСУДАРСТВЕННОЙ

РЕГИСТРАЦИИ, КАДАСТРА И КАРТОГРАФИИ

Действителен: с 27.06.2023 по 19.09.2024

полное наименование должности

инициалы, фамилия

Земельный участок			
вид объекта недвижимости			
Лист № 5 раздела 1	Всего листов раздела 1: 5	Всего разделов: 8	Всего листов выписки: 66
17.02.2024г. № КУВИ-001/2024-49605317			
Кадастровый номер:		78:38:0022728:1	
		распоряжение Федерального агенства водных ресурсов Невско-Ладожского бассейнового водного управления от 30.03.2018 № 29 выдан: Федеральное агенство водных ресурсов Невско-ладожское бассейновое водное управление.	
Получатель выписки:		КРОМАН ОЛЬГА ЮРЬЕВНА	

полное наименование должности	 ДОКУМЕНТ ПОДПИСАН ЭЛЕКТРОННОЙ ПОДПИСЬЮ	инициалы, фамилия
	Сертификат: 00ВВ056В7401СВ38D2В3576АСDC8425108 Владелец: ФЕДЕРАЛЬНАЯ СЛУЖБА ГОСУДАРСТВЕННОЙ РЕГИСТРАЦИИ, КАДАСТРА И КАРТОГРАФИИ Действителен: с 27.06.2023 по 19.09.2024	

Выписка из Единого государственного реестра недвижимости об объекте недвижимости

Сведения о зарегистрированных правах

Земельный участок			
вид объекта недвижимости			
Лист № 1 раздела 2	Всего листов раздела 2: 5	Всего разделов: 8	Всего листов выписки: 66
17.02.2024г. № КУВИ-001/2024-49605317			
Кадастровый номер:		78:38:0022728:1	
1	Правообладатель (правообладатели):	1.1	Российская Федерация
	Сведения о возможности предоставления третьим лицам персональных данных физического лица:	1.1.1	данные отсутствуют
2	Вид, номер, дата и время государственной регистрации права:	2.1	Собственность 78-78-04/0018/2006-382 05.12.2006 00:00:00
3	Сведения об осуществлении государственной регистрации сделки, права без необходимого в силу закона согласия третьего лица, органа:	3.1	данные отсутствуют
4	Ограничение прав и обременение объекта недвижимости:		
4.1	вид:	Аренда	
	дата государственной регистрации:	24.03.2008 00:00:00	
	номер государственной регистрации:	78-78-04/015/2007-139	
	срок, на который установлены ограничение прав и обременение объекта недвижимости:	Срок действия с 24.03.2008 с 24.03.2008 на 49 лет	
	лицо, в пользу которого установлены ограничение прав и обременение объекта недвижимости:	Открытое акционерное общество "Российские железные дороги", ИНН: 7708503727	
	сведения о возможности предоставления третьим лицам персональных данных физического лица	данные отсутствуют	
	основание государственной регистрации:	Договор аренды земельного участка, № 22/ЗД-02245, выдан 31.05.2007, дата государственной регистрации: 24.03.2008, номер государственной регистрации: 78-78-04/015/2007-139 Дополнительное соглашение №1 от 18.06.2008 к договору №22/ЗД-02245, выдан 18.06.2008, дата государственной регистрации: 01.11.2008, номер государственной регистрации: 78-78-04/020/2008-112	
	сведения об осуществлении государственной регистрации сделки, права, ограничения права без необходимого в силу закона согласия третьего лица, органа:	данные отсутствуют	
	сведения об управляющем залогом и о договоре управления залогом, если такой договор заключен для управления ипотекой:	данные отсутствуют	



ДОКУМЕНТ ПОДПИСАН
ЭЛЕКТРОННОЙ ПОДПИСЬЮ

Сертификат: 00ВВ056В7401СВ38Д2В3576АСDC8425108

Владелец: ФЕДЕРАЛЬНАЯ СЛУЖБА ГОСУДАРСТВЕННОЙ

РЕГИСТРАЦИИ, КАДАСТРА И КАРТОГРАФИИ

Действителен: с 27.06.2023 по 19.09.2024

полное наименование должности

инициалы, фамилия

Земельный участок

вид объекта недвижимости

Лист № 2 раздела 2

Всего листов раздела 2: 5

Всего разделов: 8

Всего листов выписки: 66

17.02.2024г. № КУВИ-001/2024-49605317

Кадастровый номер:

78:38:0022728:1

		сведения о депозитарии, который осуществляет хранение бездвиженной документарной закладной или электронной закладной:	
		ведения о внесении изменений или дополнений в регистрационную запись об ипотеке:	
4	Ограничение прав и обременение объекта недвижимости:		
	4.1	вид:	Прочие ограничения прав и обременения объекта недвижимости
		дата государственной регистрации:	05.12.2006 00:00:00
		номер государственной регистрации:	78-78-04/0020/2006-271
		срок, на который установлены ограничение прав и обременение объекта недвижимости:	данные отсутствуют
		лицо, в пользу которого установлены ограничение прав и обременение объекта недвижимости:	публичный
		сведения о возможности предоставления третьим лицам персональных данных физического лица	данные отсутствуют
		основание государственной регистрации:	План границ земельного участка, утвержденный КЗРиЗ, выдан 31.10.2002
		сведения об осуществлении государственной регистрации сделки, права, ограничения права без необходимого в силу закона согласия третьего лица, органа:	данные отсутствуют
		сведения об управляющем залогом и о договоре управления залогом, если такой договор заключен для управления ипотекой:	данные отсутствуют
		сведения о депозитарии, который осуществляет хранение бездвиженной документарной закладной или электронной закладной:	
		ведения о внесении изменений или дополнений в регистрационную запись об ипотеке:	
	4.2	вид:	Прочие ограничения прав и обременения объекта недвижимости
		дата государственной регистрации:	05.12.2006 00:00:00
		номер государственной регистрации:	78-78-04/0020/2006-269
		срок, на который установлены ограничение прав и обременение объекта недвижимости:	данные отсутствуют



ДОКУМЕНТ ПОДПИСАН
ЭЛЕКТРОННОЙ ПОДПИСЬЮ

Сертификат: 00ВВ056В7401СВ38Д2В3576АСDC8425108

Владелец: ФЕДЕРАЛЬНАЯ СЛУЖБА ГОСУДАРСТВЕННОЙ

РЕГИСТРАЦИИ, КАДАСТРА И КАРТОГРАФИИ

Действителен: с 27.06.2023 по 19.09.2024

полное наименование должности

инициалы, фамилия

Земельный участок

вид объекта недвижимости

Лист № 3 раздела 2

Всего листов раздела 2: 5

Всего разделов: 8

Всего листов выписки: 66

17.02.2024г. № КУВИ-001/2024-49605317

Кадастровый номер:

78:38:0022728:1

	лицо, в пользу которого установлены ограничение прав и обременение объекта недвижимости:	публичный
	сведения о возможности предоставления третьим лицам персональных данных физического лица	данные отсутствуют
	основание государственной регистрации:	План границ земельного участка, утвержденный КЗРиЗ, выдан 31.10.2002
	сведения об осуществлении государственной регистрации сделки, права, ограничения права без необходимого в силу закона согласия третьего лица, органа:	данные отсутствуют
	сведения об управляющем залогом и о договоре управления залогом, если такой договор заключен для управления ипотекой:	данные отсутствуют
	сведения о депозитарии, который осуществляет хранение бездвиженной документарной закладной или электронной закладной:	
	ведения о внесении изменений или дополнений в регистрационную запись об ипотеке:	
4.3	вид:	Прочие ограничения прав и обременения объекта недвижимости
	дата государственной регистрации:	05.12.2006 00:00:00
	номер государственной регистрации:	78-78-04/0020/2006-266
	срок, на который установлены ограничение прав и обременение объекта недвижимости:	данные отсутствуют
	лицо, в пользу которого установлены ограничение прав и обременение объекта недвижимости:	публичный
	сведения о возможности предоставления третьим лицам персональных данных физического лица	данные отсутствуют
	основание государственной регистрации:	План границ земельного участка, утвержденный КЗРиЗ, выдан 31.10.2002
	сведения об осуществлении государственной регистрации сделки, права, ограничения права без необходимого в силу закона согласия третьего лица, органа:	данные отсутствуют
	сведения об управляющем залогом и о договоре управления залогом, если такой договор заключен для управления ипотекой:	данные отсутствуют



ДОКУМЕНТ ПОДПИСАН
ЭЛЕКТРОННОЙ ПОДПИСЬЮ

Сертификат: 00ВВ056В7401СВ38D2В3576АСDС8425108

Владелец: ФЕДЕРАЛЬНАЯ СЛУЖБА ГОСУДАРСТВЕННОЙ

РЕГИСТРАЦИИ, КАДАСТРА И КАРТОГРАФИИ

Действителен: с 27.06.2023 по 19.09.2024

полное наименование должности

инициалы, фамилия

Земельный участок

вид объекта недвижимости

Лист № 4 раздела 2

Всего листов раздела 2: 5

Всего разделов: 8

Всего листов выписки: 66

17.02.2024г. № КУВИ-001/2024-49605317

Кадастровый номер:

78:38:0022728:1

		сведения о депозитарии, который осуществляет хранение обездвиженной документарной закладной или электронной закладной:	
		ведения о внесении изменений или дополнений в регистрационную запись об ипотеке:	
4.4	вид:	Прочие ограничения прав и обременения объекта недвижимости	
	дата государственной регистрации:	05.12.2006 00:00:00	
	номер государственной регистрации:	78-78-04/0020/2006-261	
	срок, на который установлены ограничение прав и обременение объекта недвижимости:	данные отсутствуют	
	лицо, в пользу которого установлены ограничение прав и обременение объекта недвижимости:	публичный	
	сведения о возможности предоставления третьим лицам персональных данных физического лица	данные отсутствуют	
	основание государственной регистрации:	План границ земельного участка, утвержденный КЗРиЗ, выдан 31.10.2002	
	сведения об осуществлении государственной регистрации сделки, права, ограничения права без необходимого в силу закона согласия третьего лица, органа:	данные отсутствуют	
	сведения об управляющем залогом и о договоре управления залогом, если такой договор заключен для управления ипотекой:	данные отсутствуют	
	сведения о депозитарии, который осуществляет хранение обездвиженной документарной закладной или электронной закладной:		
	ведения о внесении изменений или дополнений в регистрационную запись об ипотеке:		
5	Договоры участия в долевом строительстве:	не зарегистрировано	
6	Заявленные в судебном порядке права требования:	данные отсутствуют	
7	Сведения о возможности предоставления третьим лицам персональных данных физического лица	данные отсутствуют	
8	Сведения о возражении в отношении зарегистрированного права:	данные отсутствуют	



ДОКУМЕНТ ПОДПИСАН
ЭЛЕКТРОННОЙ ПОДПИСЬЮ

Сертификат: 00ВВ056В7401СВ38Д2В3576АСДС8425108

Владелец: ФЕДЕРАЛЬНАЯ СЛУЖБА ГОСУДАРСТВЕННОЙ

РЕГИСТРАЦИИ, КАДАСТРА И КАРТОГРАФИИ

Действителен: с 27.06.2023 по 19.09.2024

полное наименование должности

инициалы, фамилия

Земельный участок	
вид объекта недвижимости	
Лист № 5 раздела 2	Всего листов раздела 2: 5
Всего разделов: 8	
Всего листов выписки: 66	
17.02.2024г. № КУВИ-001/2024-49605317	
Кадастровый номер:	78:38:0022728:1
9	Сведения о наличии решения об изъятии объекта недвижимости для государственных и муниципальных нужд:
10	Сведения о невозможности государственной регистрации без личного участия правообладателя или его законного представителя:
11	Правопритязания и сведения о наличии поступивших, но не рассмотренных заявлений о проведении государственной регистрации права (перехода, прекращения права), ограничения права или обременения объекта недвижимости, сделки в отношении объекта недвижимости:
11	Сведения о невозможности государственной регистрации перехода, прекращения, ограничения права на земельный участок из земель сельскохозяйственного назначения:



ДОКУМЕНТ ПОДПИСАН
ЭЛЕКТРОННОЙ ПОДПИСЬЮ

Сертификат: 00ВВ056В7401СВ38D2В3576АСDС8425108

Владелец: ФЕДЕРАЛЬНАЯ СЛУЖБА ГОСУДАРСТВЕННОЙ

РЕГИСТРАЦИИ, КАДАСТРА И КАРТОГРАФИИ

Действителен: с 27.06.2023 по 19.09.2024

полное наименование должности

инициалы, фамилия

Выписка из Единого государственного реестра недвижимости об объекте недвижимости

Описание местоположения земельного участка

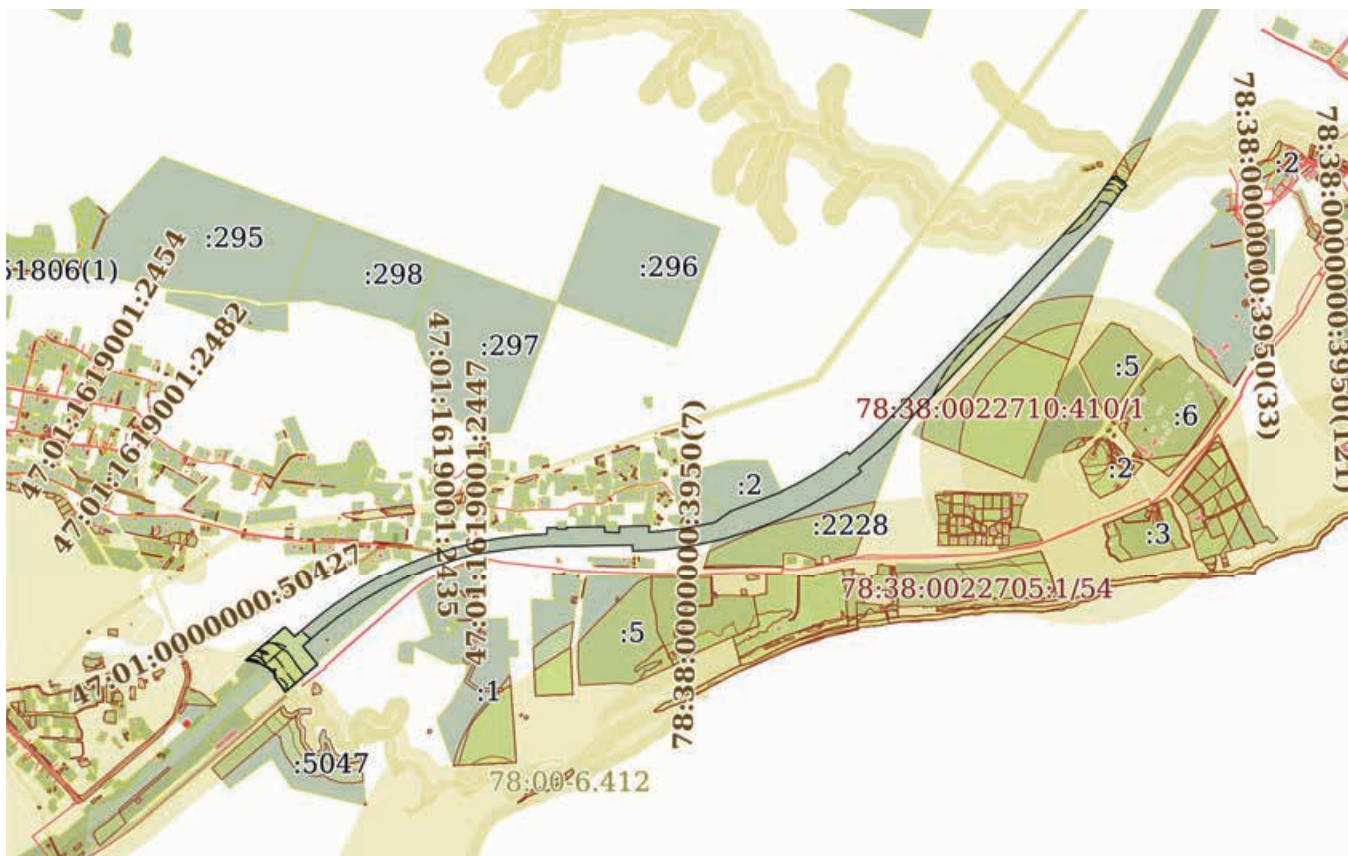
Земельный участок			
вид объекта недвижимости			

Лист № 1 раздела 3	Всего листов раздела 3: 1	Всего разделов: 8	Всего листов выписки: 66
--------------------	---------------------------	-------------------	--------------------------

17.02.2024г. № КУВИ-001/2024-49605317

Кадастровый номер: 78:38:0022728:1

План (чертеж, схема) земельного участка



Масштаб 1:30000	Условные обозначения:	
-----------------	-----------------------	--

 <p>ДОКУМЕНТ ПОДПИСАН ЭЛЕКТРОННОЙ ПОДПИСЬЮ</p>
<p>Сертификат: 00ВВ056В7401СВ38D2В3576АСDС8425108 Владелец: ФЕДЕРАЛЬНАЯ СЛУЖБА ГОСУДАРСТВЕННОЙ РЕГИСТРАЦИИ, КАДАСТРА И КАРТОГРАФИИ Действителен: с 27.06.2023 по 19.09.2024</p>

полное наименование должности		инициалы, фамилия
-------------------------------	--	-------------------

Выписка из Единого государственного реестра недвижимости об объекте недвижимости

Описание местоположения земельного участка

Земельный участок			
вид объекта недвижимости			
Лист № 1 раздела 3.1	Всего листов раздела 3.1: 5	Всего разделов: 8	Всего листов выписки: 66
17.02.2024г. № КУВИ-001/2024-49605317			
Кадастровый номер:		78:38:0022728:1	

Описание местоположения границ земельного участка							
№ п/п	Номер точки		Дирекционный угол	Горизонтальное проложение, м	Описание закрепления на местности	Кадастровые номера смежных участков	Сведения об адресах правообладателей смежных земельных участков
	начальная	конечная					
1	2	3	4	5	6	7	8
1	1.1.1	1.1.2	135°23.4'	55.01	данные отсутствуют	данные отсутствуют	данные отсутствуют
2	1.1.2	1.1.3	49°32.0'	92.4	данные отсутствуют	данные отсутствуют	данные отсутствуют
3	1.1.3	1.1.4	51°58.1'	100.88	данные отсутствуют	данные отсутствуют	данные отсутствуют
4	1.1.4	1.1.5	55°55.7'	116.41	данные отсутствуют	данные отсутствуют	данные отсутствуют
5	1.1.5	1.1.6	60°7.1'	107.87	данные отсутствуют	данные отсутствуют	данные отсутствуют
6	1.1.6	1.1.7	64°4.7'	106.05	данные отсутствуют	данные отсутствуют	данные отсутствуют
7	1.1.7	1.1.8	67°54.6'	101.05	данные отсутствуют	данные отсутствуют	данные отсутствуют
8	1.1.8	1.1.9	72°31.7'	58.35	данные отсутствуют	данные отсутствуют	данные отсутствуют
9	1.1.9	1.1.10	72°31.2'	51.8	данные отсутствуют	данные отсутствуют	данные отсутствуют
10	1.1.9	1.1.9			данные отсутствуют	47:01:0000000:50790(2)	адрес отсутствует
11	1.1.10	1.1.11	75°15.9'	86.93	данные отсутствуют	данные отсутствуют	данные отсутствуют
12	1.1.11	1.1.12	79°14.6'	104.49	данные отсутствуют	данные отсутствуют	данные отсутствуют
13	1.1.12	1.1.13	83°5.8'	100.68	данные отсутствуют	данные отсутствуют	данные отсутствуют
14	1.1.13	1.1.14	87°0.7'	93.99	данные отсутствуют	данные отсутствуют	данные отсутствуют
15	1.1.14	1.1.15	0°42.3'	25.19	данные отсутствуют	данные отсутствуют	данные отсутствуют
16	1.1.15	1.1.16	88°52.9'	39.44	данные отсутствуют	данные отсутствуют	данные отсутствуют
17	1.1.16	1.1.17	178°42.3'	5.75	данные отсутствуют	47:01:1619001:278	адрес отсутствует
18	1.1.17	1.1.18	90°11.5'	38.74	данные отсутствуют	47:01:1619001:278	адрес отсутствует
19	1.1.18	1.1.19	359°18.5'	6.63	данные отсутствуют	47:01:1619001:278	адрес отсутствует
20	1.1.19	1.1.20	88°52.9'	154.73	данные отсутствуют	данные отсутствуют	данные отсутствуют
21	1.1.20	1.1.21	182°6.4'	21.76	данные отсутствуют	данные отсутствуют	данные отсутствуют
22	1.1.21	1.1.22	92°7.4'	59.09	данные отсутствуют	47:01:1619001:2025	адрес отсутствует



ДОКУМЕНТ ПОДПИСАН
ЭЛЕКТРОННОЙ ПОДПИСЬЮ

Сертификат: 00BV056B7401CB38D2B3576ACDC8425108

Владелец: ФЕДЕРАЛЬНАЯ СЛУЖБА ГОСУДАРСТВЕННОЙ

РЕГИСТРАЦИИ, КАДАСТРА И КАРТОГРАФИИ

Действителен: с 27.06.2023 по 19.09.2024

полное наименование должности

инициалы, фамилия

Земельный участок

вид объекта недвижимости

Лист № 2 раздела 3.1

Всего листов раздела 3.1: 5

Всего разделов: 8

Всего листов выписки: 66

17.02.2024г. № КУВИ-001/2024-49605317

Кадастровый номер:

78:38:0022728:1

1	2	3	4	5	6	7	8
23	1.1.22	1.1.23	358°55.7'	9.09	данные отсутствуют	47:01:1619001:2025	адрес отсутствует
24	1.1.23	1.1.24	358°54.9'	15.84	данные отсутствуют	47:01:1619001:2025	адрес отсутствует
25	1.1.24	1.1.25	89°0.7'	56.79	данные отсутствуют	данные отсутствуют	данные отсутствуют
26	1.1.25	1.1.26	89°0.9'	46.55	данные отсутствуют	47:01:1619001:2584	адрес отсутствует
27	1.1.26	1.1.27	89°0.1'	21.22	данные отсутствуют	47:01:1619001:502	адрес отсутствует
28	1.1.27	1.1.28	188°27.5'	25.22	данные отсутствуют	данные отсутствуют	данные отсутствуют
29	1.1.28	1.1.29	85°41.7'	49.82	данные отсутствуют	данные отсутствуют	данные отсутствуют
30	1.1.29	1.1.30	83°2.9'	88.97	данные отсутствуют	данные отсутствуют	данные отсутствуют
31	1.1.30	1.1.31	83°3.4'	12.49	данные отсутствуют	78:38:0022727:1	адрес отсутствует
32	1.1.31	1.1.32	79°3.9'	114.23	данные отсутствуют	78:38:0022727:1	адрес отсутствует
33	1.1.32	1.1.33	73°46.1'	3.29	данные отсутствуют	78:38:0022727:1	адрес отсутствует
34	1.1.33	1.1.34	55°1.3'	30.11	данные отсутствуют	78:38:0022727:1	адрес отсутствует
35	1.1.34	1.1.35	55°0.7'	49.58	данные отсутствуют	78:38:0022727:2	адрес отсутствует
36	1.1.35	1.1.36	69°20.9'	175.39	данные отсутствуют	78:38:0022727:2	адрес отсутствует
37	1.1.36	1.1.37	69°15.4'	40.52	данные отсутствуют	78:38:0022727:2	адрес отсутствует
38	1.1.37	1.1.38	16°55.3'	3.47	данные отсутствуют	78:38:0022727:2	адрес отсутствует
39	1.1.38	1.1.39	64°19.0'	72.96	данные отсутствуют	данные отсутствуют	данные отсутствуют
40	1.1.39	1.1.40	59°39.5'	116.58	данные отсутствуют	данные отсутствуют	данные отсутствуют
41	1.1.40	1.1.41	54°39.8'	119.08	данные отсутствуют	данные отсутствуют	данные отсутствуют
42	1.1.41	1.1.42	143°48.0'	14.88	данные отсутствуют	данные отсутствуют	данные отсутствуют
43	1.1.42	1.1.43	50°9.1'	117	данные отсутствуют	данные отсутствуют	данные отсутствуют
44	1.1.43	1.1.44	45°35.0'	116.55	данные отсутствуют	данные отсутствуют	данные отсутствуют
45	1.1.44	1.1.45	43°25.2'	176.46	данные отсутствуют	данные отсутствуют	данные отсутствуют
46	1.1.45	1.1.46	43°31.4'	292.02	данные отсутствуют	данные отсутствуют	данные отсутствуют
47	1.1.46	1.1.47	43°24.2'	331.63	данные отсутствуют	данные отсутствуют	данные отсутствуют
48	1.1.47	1.1.48	43°26.8'	293.16	данные отсутствуют	данные отсутствуют	данные отсутствуют
49	1.1.48	1.1.49	42°22.2'	57.17	данные отсутствуют	данные отсутствуют	данные отсутствуют
50	1.1.49	1.1.50	39°45.5'	53.71	данные отсутствуют	данные отсутствуют	данные отсутствуют
51	1.1.50	1.1.51	36°50.2'	93.47	данные отсутствуют	данные отсутствуют	данные отсутствуют



ДОКУМЕНТ ПОДПИСАН
ЭЛЕКТРОННОЙ ПОДПИСЬЮ

Сертификат: 00BV056B7401CB38D2B3576ACDC8425108

Владелец: ФЕДЕРАЛЬНАЯ СЛУЖБА ГОСУДАРСТВЕННОЙ

РЕГИСТРАЦИИ, КАДАСТРА И КАРТОГРАФИИ

Действителен: с 27.06.2023 по 19.09.2024

полное наименование должности

инициалы, фамилия

Земельный участок

вид объекта недвижимости

Лист № 3 раздела 3.1

Всего листов раздела 3.1: 5

Всего разделов: 8

Всего листов выписки: 66

17.02.2024г. № КУВИ-001/2024-49605317

Кадастровый номер:

78:38:0022728:1

1	2	3	4	5	6	7	8
52	1.1.51	1.1.52	36°47.6`	4.56	данные отсутствуют	данные отсутствуют	данные отсутствуют
53	1.1.52	1.1.53	75°32.8`	12.66	данные отсутствуют	данные отсутствуют	данные отсутствуют
54	1.1.53	1.1.54	99°46.2`	10.73	данные отсутствуют	данные отсутствуют	данные отсутствуют
55	1.1.54	1.1.55	134°1.6`	7.08	данные отсутствуют	данные отсутствуют	данные отсутствуют
56	1.1.55	1.1.56	124°57.4`	18.33	данные отсутствуют	78:38:0022728:3	данные отсутствуют
57	1.1.56	1.1.57	135°14.3`	15.32	данные отсутствуют	данные отсутствуют	данные отсутствуют
58	1.1.57	1.1.58	149°50.0`	10.96	данные отсутствуют	данные отсутствуют	данные отсутствуют
59	1.1.58	1.1.59	228°2.0`	25.12	данные отсутствуют	данные отсутствуют	данные отсутствуют
60	1.1.59	1.1.60	215°53.3`	79.75	данные отсутствуют	данные отсутствуют	данные отсутствуют
61	1.1.60	1.1.61	219°13.2`	61.02	данные отсутствуют	данные отсутствуют	данные отсутствуют
62	1.1.61	1.1.62	221°57.4`	58.99	данные отсутствуют	данные отсутствуют	данные отсутствуют
63	1.1.62	1.1.63	223°58.0`	11.77	данные отсутствуют	данные отсутствуют	данные отсутствуют
64	1.1.63	1.1.64	223°29.3`	282.08	данные отсутствуют	данные отсутствуют	данные отсутствуют
65	1.1.64	1.1.65	223°26.2`	332.54	данные отсутствуют	данные отсутствуют	данные отсутствуют
66	1.1.65	1.1.66	223°29.3`	290.26	данные отсутствуют	данные отсутствуют	данные отсутствуют
67	1.1.66	1.1.67	226°34.3`	94.34	данные отсутствуют	данные отсутствуют	данные отсутствуют
68	1.1.67	1.1.68	219°48.8`	83.14	данные отсутствуют	данные отсутствуют	данные отсутствуют
69	1.1.68	1.1.69	225°40.1`	119.45	данные отсутствуют	данные отсутствуют	данные отсутствуют
70	1.1.69	1.1.70	230°6.8`	126.7	данные отсутствуют	78:38:0022709:2228	данные отсутствуют
71	1.1.70	1.1.71	145°32.3`	20.18	данные отсутствуют	78:38:0022709:2228	данные отсутствуют
72	1.1.71	1.1.72	234°47.0`	122.18	данные отсутствуют	78:38:0022709:2228	данные отсутствуют
73	1.1.72	1.1.73	239°38.8`	121.45	данные отсутствуют	78:38:0022709:2228	данные отсутствуют
74	1.1.73	1.1.74	244°3.2`	126.85	данные отсутствуют	78:38:0022709:2228	данные отсутствуют
75	1.1.74	1.1.75	248°46.3`	127.18	данные отсутствуют	78:38:0022709:2228	данные отсутствуют
76	1.1.75	1.1.76	253°6.1`	118.17	данные отсутствуют	78:38:0022709:2228	данные отсутствуют
77	1.1.76	1.1.77	257°29.9`	123.81	данные отсутствуют	данные отсутствуют	данные отсутствуют
78	1.1.77	1.1.78	262°11.9`	128.91	данные отсутствуют	данные отсутствуют	данные отсутствуют
79	1.1.78	1.1.79	267°16.4`	122.78	данные отсутствуют	данные отсутствуют	данные отсутствуют
80	1.1.79	1.1.80	358°21.1`	24.67	данные отсутствуют	данные отсутствуют	данные отсутствуют



ДОКУМЕНТ ПОДПИСАН
ЭЛЕКТРОННОЙ ПОДПИСЬЮ

Сертификат: 00BV056B7401CB38D2B3576ACDC8425108

Владелец: ФЕДЕРАЛЬНАЯ СЛУЖБА ГОСУДАРСТВЕННОЙ

РЕГИСТРАЦИИ, КАДАСТРА И КАРТОГРАФИИ

Действителен: с 27.06.2023 по 19.09.2024

полное наименование должности

инициалы, фамилия

Земельный участок

вид объекта недвижимости

Лист № 4 раздела 3.1

Всего листов раздела 3.1: 5

Всего разделов: 8

Всего листов выписки: 66

17.02.2024г. № КУВИ-001/2024-49605317

Кадастровый номер:

78:38:0022728:1

1	2	3	4	5	6	7	8
81	1.1.80	1.1.81	269°7.7'	340.3	данные отсутствуют	данные отсутствуют	данные отсутствуют
82	1.1.81	1.1.82	266°52.9'	93.74	данные отсутствуют	данные отсутствуют	данные отсутствуют
83	1.1.82	1.1.83	263°6.1'	97.66	данные отсутствуют	данные отсутствуют	данные отсутствуют
84	1.1.83	1.1.84	261°8.5'	8.9	данные отсутствуют	данные отсутствуют	данные отсутствуют
85	1.1.84	1.1.85	261°32.0'	27.64	данные отсутствуют	данные отсутствуют	данные отсутствуют
86	1.1.85	1.1.86	262°18.4'	64.98	данные отсутствуют	данные отсутствуют	данные отсутствуют
87	1.1.86	1.1.87	254°17.9'	93.49	данные отсутствуют	данные отсутствуют	данные отсутствуют
88	1.1.87	1.1.88	250°38.3'	95.11	данные отсутствуют	данные отсутствуют	данные отсутствуют
89	1.1.88	1.1.89	247°43.3'	4.01	данные отсутствуют	данные отсутствуют	данные отсутствуют
90	1.1.89	1.1.90	247°38.8'	36.18	данные отсутствуют	78:38:0022708:301	данные отсутствуют
91	1.1.90	1.1.91	247°38.1'	63.76	данные отсутствуют	78:38:0022708:301	данные отсутствуют
92	1.1.91	1.1.92	243°57.8'	99.83	данные отсутствуют	78:38:0022708:301	данные отсутствуют
93	1.1.92	1.1.93	240°6.9'	107.03	данные отсутствуют	78:38:0022708:301	данные отсутствуют
94	1.1.93	1.1.94	235°40.4'	111.17	данные отсутствуют	78:38:0022708:301	данные отсутствуют
95	1.1.94	1.1.95	231°50.3'	97.4	данные отсутствуют	78:38:0022708:301	данные отсутствуют
96	1.1.95	1.1.96	229°23.9'	89.52	данные отсутствуют	78:38:0022708:301	данные отсутствуют
97	1.1.96	1.1.97	141°8.9'	78.56	данные отсутствуют	78:38:0022708:301	данные отсутствуют
98	1.1.97	1.1.98	140°12.2'	16.14	данные отсутствуют	данные отсутствуют	данные отсутствуют
99	1.1.98	1.1.99	229°34.4'	171.47	данные отсутствуют	данные отсутствуют	данные отсутствуют
100	1.1.99	1.1.100	327°54.5'	33.52	данные отсутствуют	данные отсутствуют	данные отсутствуют
101	1.1.100	1.1.101	320°41.7'	36.91	данные отсутствуют	данные отсутствуют	данные отсутствуют
102	1.1.101	1.1.102	355°50.3'	11.71	данные отсутствуют	данные отсутствуют	данные отсутствуют
103	1.1.101	1.1.101			данные отсутствуют	47:01:1629001:49	данные отсутствуют
104	1.1.102	1.1.103	331°6.2'	12.31	данные отсутствуют	данные отсутствуют	данные отсутствуют
105	1.1.103	1.1.104	306°58.4'	13.22	данные отсутствуют	47:01:1629001:49	данные отсутствуют
106	1.1.104	1.1.105	311°48.7'	12.33	данные отсутствуют	47:01:1629001:49	данные отсутствуют
107	1.1.105	1.1.106	306°55.9'	1.86	данные отсутствуют	47:01:1629001:49	данные отсутствуют
108	1.1.106	1.1.107	306°49.9'	2.99	данные отсутствуют	47:01:1620001:7	данные отсутствуют
109	1.1.107	1.1.108	298°46.9'	26.48	данные отсутствуют	47:01:1620001:7	данные отсутствуют



ДОКУМЕНТ ПОДПИСАН
ЭЛЕКТРОННОЙ ПОДПИСЬЮ

Сертификат: 00BV056B7401CB38D2B3576ACDC8425108

Владелец: ФЕДЕРАЛЬНАЯ СЛУЖБА ГОСУДАРСТВЕННОЙ

РЕГИСТРАЦИИ, КАДАСТРА И КАРТОГРАФИИ

Действителен: с 27.06.2023 по 19.09.2024

полное наименование должности

инициалы, фамилия

Земельный участок

вид объекта недвижимости

Лист № 5 раздела 3.1

Всего листов раздела 3.1: 5

Всего разделов: 8

Всего листов выписки: 66

17.02.2024г. № КУВИ-001/2024-49605317

Кадастровый номер:

78:38:0022728:1

1	2	3	4	5	6	7	8
110	1.1.108	1.1.109	289°41.8'	30.59	данные отсутствуют	47:01:1620001:7	данные отсутствуют
111	1.1.109	1.1.110	280°10.4'	34.42	данные отсутствуют	47:01:1620001:7	данные отсутствуют
112	1.1.110	1.1.1	49°29.4'	206.38	данные отсутствуют	данные отсутствуют	данные отсутствуют



ДОКУМЕНТ ПОДПИСАН
ЭЛЕКТРОННОЙ ПОДПИСЬЮ

Сертификат: 00ВВ056В7401СВ38D2В3576АСDС8425108

Владелец: ФЕДЕРАЛЬНАЯ СЛУЖБА ГОСУДАРСТВЕННОЙ

РЕГИСТРАЦИИ, КАДАСТРА И КАРТОГРАФИИ

Действителен: с 27.06.2023 по 19.09.2024

полное наименование должности

инициалы, фамилия

Выписка из Единого государственного реестра недвижимости об объекте недвижимости

Описание местоположения земельного участка

Земельный участок			
вид объекта недвижимости			
Лист № 1 раздела 3.2	Всего листов раздела 3.2: 5	Всего разделов: 8	Всего листов выписки: 66
17.02.2024г. № КУВИ-001/2024-49605317			
Кадастровый номер:		78:38:0022728:1	

Сведения о характерных точках границы земельного участка				
Система координат				
Номер точки	Координаты, м		Описание закрепления на местности	Средняя квадратичная погрешность определения координат характерных точек границ земельного участка, м
	X	Y		
1	2	3	4	5
1	121326.36	65009.8	-	-
2	121287.2	65048.43	-	-
3	121347.17	65118.73	-	-
4	121409.32	65198.19	-	-
5	121474.54	65294.62	-	-
6	121528.28	65388.15	-	-
7	121574.64	65483.53	-	-
8	121612.64	65577.16	-	-
9	121630.16	65632.82	-	-
10	121645.72	65682.23	-	-
11	121667.83	65766.3	-	-
12	121687.33	65868.95	-	-
13	121699.43	65968.9	-	-
14	121704.33	66062.76	-	-
15	121729.52	66063.07	-	-
16	121730.29	66102.5	-	-
17	121724.54	66102.63	-	-
18	121724.41	66141.37	-	-
19	121731.04	66141.29	-	-
20	121734.06	66295.99	-	-
21	121712.31	66295.19	-	-
22	121710.12	66354.24	-	-



ДОКУМЕНТ ПОДПИСАН
ЭЛЕКТРОННОЙ ПОДПИСЬЮ

Сертификат: 00ВВ056В7401СВ38D2В3576АСDС8425108

Владелец: ФЕДЕРАЛЬНАЯ СЛУЖБА ГОСУДАРСТВЕННОЙ

РЕГИСТРАЦИИ, КАДАСТРА И КАРТОГРАФИИ

Действителен: с 27.06.2023 по 19.09.2024

полное наименование должности

инициалы, фамилия

Земельный участок

вид объекта недвижимости

Лист № 2 раздела 3.2

Всего листов раздела 3.2: 5

Всего разделов: 8

Всего листов выписки: 66

17.02.2024г. № КУВИ-001/2024-49605317

Кадастровый номер:

78:38:0022728:1

1	2	3	4	5
23	121719.21	66354.07	-	-
24	121735.05	66353.77	-	-
25	121736.03	66410.55	-	-
26	121736.83	66457.09	-	-
27	121737.2	66478.31	-	-
28	121712.25	66474.6	-	-
29	121715.99	66524.28	-	-
30	121726.76	66612.6	-	-
31	121728.27	66625	-	-
32	121749.94	66737.16	-	-
33	121750.86	66740.32	-	-
34	121768.12	66764.99	-	-
35	121796.55	66805.61	-	-
36	121858.41	66969.73	-	-
37	121872.76	67007.62	-	-
38	121876.08	67008.63	-	-
39	121907.7	67074.38	-	-
40	121966.59	67174.99	-	-
41	122035.46	67272.13	-	-
42	122023.45	67280.92	-	-
43	122098.42	67370.75	-	-
44	122179.99	67454	-	-
45	122308.16	67575.29	-	-
46	122519.9	67776.39	-	-
47	122760.84	68004.26	-	-
48	122973.68	68205.86	-	-
49	123015.92	68244.39	-	-
50	123057.21	68278.74	-	-
51	123132.02	68334.78	-	-



ДОКУМЕНТ ПОДПИСАН
ЭЛЕКТРОННОЙ ПОДПИСЬЮ

Сертификат: 00ВВ056В7401СВ38D2В3576АСDС8425108

Владелец: ФЕДЕРАЛЬНАЯ СЛУЖБА ГОСУДАРСТВЕННОЙ

РЕГИСТРАЦИИ, КАДАСТРА И КАРТОГРАФИИ

Действителен: с 27.06.2023 по 19.09.2024

полное наименование должности

инициалы, фамилия

Земельный участок

вид объекта недвижимости

Лист № 3 раздела 3.2

Всего листов раздела 3.2: 5

Всего разделов: 8

Всего листов выписки: 66

17.02.2024г. № КУВИ-001/2024-49605317

Кадастровый номер:

78:38:0022728:1

1	2	3	4	5
52	123135.67	68337.51	-	-
53	123138.83	68349.77	-	-
54	123137.01	68360.34	-	-
55	123132.09	68365.43	-	-
56	123121.59	68380.45	-	-
57	123110.71	68391.24	-	-
58	123101.23	68396.75	-	-
59	123084.43	68378.07	-	-
60	123019.82	68331.32	-	-
61	122972.55	68292.74	-	-
62	122928.68	68253.3	-	-
63	122920.21	68245.13	-	-
64	122715.56	68051	-	-
65	122474.09	67822.36	-	-
66	122263.5	67622.6	-	-
67	122198.65	67554.09	-	-
68	122134.79	67500.86	-	-
69	122051.32	67415.42	-	-
70	121970.07	67318.2	-	-
71	121953.43	67329.62	-	-
72	121882.97	67229.8	-	-
73	121821.6	67125	-	-
74	121766.1	67010.94	-	-
75	121720.05	66892.39	-	-
76	121685.7	66779.32	-	-
77	121658.9	66658.45	-	-
78	121641.4	66530.73	-	-
79	121635.56	66408.09	-	-
80	121660.22	66407.38	-	-



ДОКУМЕНТ ПОДПИСАН
ЭЛЕКТРОННОЙ ПОДПИСЬЮ

Сертификат: 00ВВ056В7401СВ38D2В3576АСDС8425108

Владелец: ФЕДЕРАЛЬНАЯ СЛУЖБА ГОСУДАРСТВЕННОЙ

РЕГИСТРАЦИИ, КАДАСТРА И КАРТОГРАФИИ

Действителен: с 27.06.2023 по 19.09.2024

полное наименование должности

инициалы, фамилия

Земельный участок

вид объекта недвижимости

Лист № 4 раздела 3.2

Всего листов раздела 3.2: 5

Всего разделов: 8

Всего листов выписки: 66

17.02.2024г. № КУВИ-001/2024-49605317

Кадастровый номер:

78:38:0022728:1

1	2	3	4	5
81	121655.05	66067.12	-	-
82	121649.95	65973.52	-	-
83	121638.22	65876.57	-	-
84	121636.85	65867.78	-	-
85	121632.78	65840.44	-	-
86	121624.08	65776.04	-	-
87	121598.78	65686.04	-	-
88	121567.25	65596.31	-	-
89	121565.73	65592.6	-	-
90	121551.97	65559.14	-	-
91	121527.71	65500.18	-	-
92	121483.89	65410.48	-	-
93	121430.56	65317.68	-	-
94	121367.87	65225.87	-	-
95	121307.69	65149.29	-	-
96	121249.43	65081.32	-	-
97	121188.25	65130.6	-	-
98	121175.85	65140.93	-	-
99	121064.66	65010.4	-	-
100	121093.06	64992.59	-	-
101	121121.62	64969.21	-	-
102	121133.3	64968.36	-	-
103	121144.08	64962.41	-	-
104	121152.03	64951.85	-	-
105	121160.25	64942.66	-	-
106	121161.37	64941.17	-	-
107	121163.16	64938.78	-	-
108	121175.91	64915.57	-	-
109	121186.22	64886.77	-	-



ДОКУМЕНТ ПОДПИСАН
ЭЛЕКТРОННОЙ ПОДПИСЬЮ

Сертификат: 00ВВ056В7401СВ38D2В3576АСDС8425108

Владелец: ФЕДЕРАЛЬНАЯ СЛУЖБА ГОСУДАРСТВЕННОЙ

РЕГИСТРАЦИИ, КАДАСТРА И КАРТОГРАФИИ

Действителен: с 27.06.2023 по 19.09.2024

полное наименование должности

инициалы, фамилия

Земельный участок

вид объекта недвижимости

Лист № 5 раздела 3.2

Всего листов раздела 3.2: 5

Всего разделов: 8

Всего листов выписки: 66

17.02.2024г. № КУВИ-001/2024-49605317

Кадастровый номер:

78:38:0022728:1

1	2	3	4	5
110	121192.3	64852.89	-	-
1	121326.36	65009.8	-	-



ДОКУМЕНТ ПОДПИСАН
ЭЛЕКТРОННОЙ ПОДПИСЬЮ

Сертификат: 00ВВ056В7401СВ38D2В3576АСDC8425108

Владелец: ФЕДЕРАЛЬНАЯ СЛУЖБА ГОСУДАРСТВЕННОЙ

РЕГИСТРАЦИИ, КАДАСТРА И КАРТОГРАФИИ

Действителен: с 27.06.2023 по 19.09.2024

полное наименование должности

инициалы, фамилия

Выписка из Единого государственного реестра недвижимости об объекте недвижимости
Сведения о частях земельного участка

Земельный участок			
вид объекта недвижимости			
Лист № 1 раздела 4	Всего листов раздела 4: 15	Всего разделов: 8	Всего листов выписки: 66
17.02.2024г. № КУВИ-001/2024-49605317			
Кадастровый номер:		78:38:0022728:1	
План (чертеж, схема) части земельного участка		Учетный номер части: 78:38:0022728:1/3	
Масштаб 1:3000		Условные обозначения:	



ДОКУМЕНТ ПОДПИСАН
ЭЛЕКТРОННОЙ ПОДПИСЬЮ

Сертификат: 00BV056B7401CB38D2B3576ACDC8425108

Владелец: ФЕДЕРАЛЬНАЯ СЛУЖБА ГОСУДАРСТВЕННОЙ

РЕГИСТРАЦИИ, КАДАСТРА И КАРТОГРАФИИ

Действителен: с 27.06.2023 по 19.09.2024

полное наименование должности

инициалы, фамилия

Земельный участок

вид объекта недвижимости

Лист № 2 раздела 4

Всего листов раздела 4: 15

Всего разделов: 8

Всего листов выписки: 66

17.02.2024г. № КУВИ-001/2024-49605317

Кадастровый номер:

78:38:0022728:1

План (чертеж, схема) части земельного участка

Учетный номер части: 78:38:0022728:1/4



Масштаб 1:3000

Условные обозначения:



ДОКУМЕНТ ПОДПИСАН
ЭЛЕКТРОННОЙ ПОДПИСЬЮ

Сертификат: 00ВВ056В7401СВ38D2В3576АСDС8425108

Владелец: ФЕДЕРАЛЬНАЯ СЛУЖБА ГОСУДАРСТВЕННОЙ

РЕГИСТРАЦИИ, КАДАСТРА И КАРТОГРАФИИ

Действителен: с 27.06.2023 по 19.09.2024

полное наименование должности

инициалы, фамилия

Земельный участок

вид объекта недвижимости

Лист № 3 раздела 4

Всего листов раздела 4: 15

Всего разделов: 8

Всего листов выписки: 66

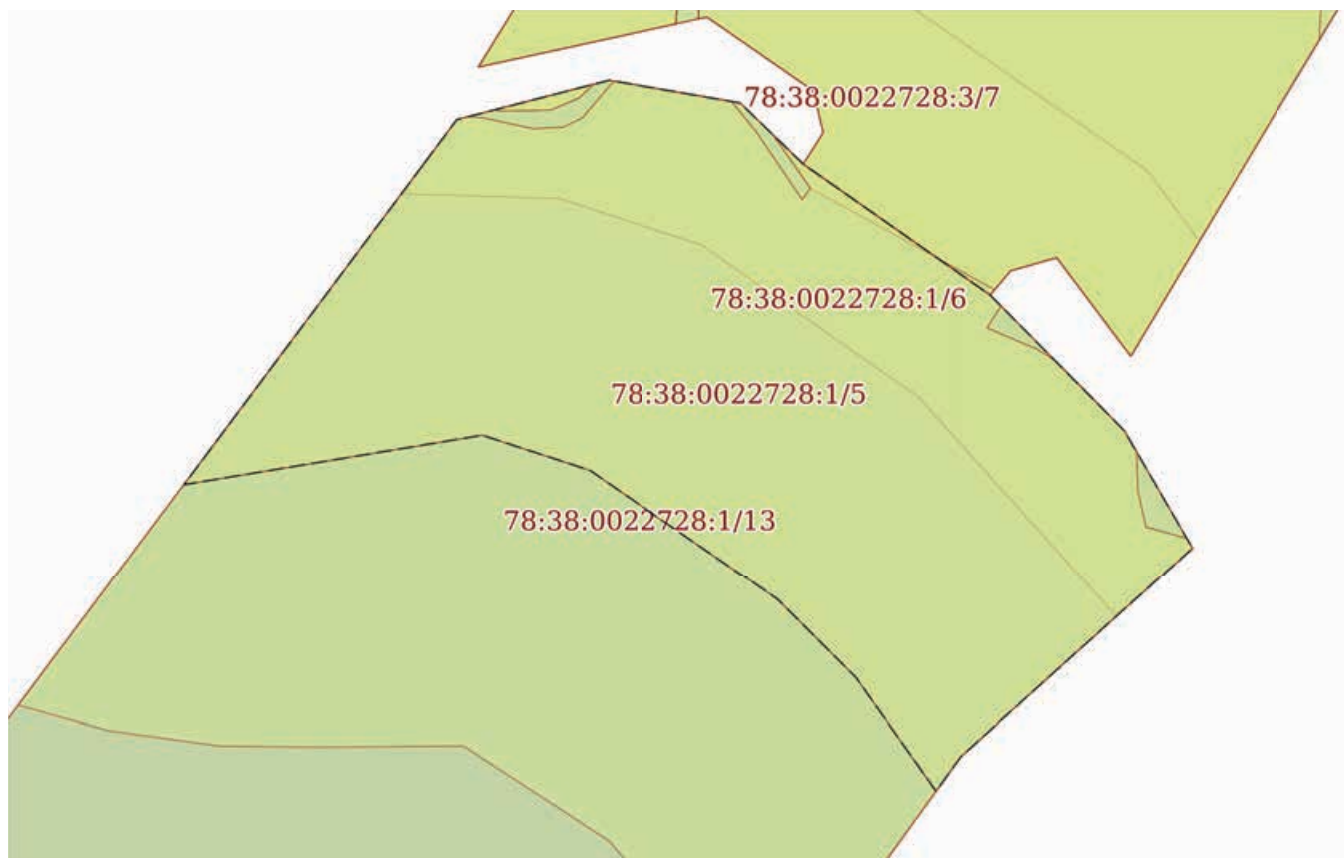
17.02.2024г. № КУВИ-001/2024-49605317

Кадастровый номер:

78:38:0022728:1

План (чертеж, схема) части земельного участка

Учетный номер части: 78:38:0022728:1/5



Масштаб 1:600

Условные обозначения:

ДОКУМЕНТ ПОДПИСАН
ЭЛЕКТРОННОЙ ПОДПИСЬЮ

Сертификат: 00ВВ056В7401СВ38D2В3576АСDС8425108

Владелец: ФЕДЕРАЛЬНАЯ СЛУЖБА ГОСУДАРСТВЕННОЙ

РЕГИСТРАЦИИ, КАДАСТРА И КАРТОГРАФИИ

Действителен: с 27.06.2023 по 19.09.2024

полное наименование должности

инициалы, фамилия

Земельный участок

вид объекта недвижимости

Лист № 4 раздела 4

Всего листов раздела 4: 15

Всего разделов: 8

Всего листов выписки: 66

17.02.2024г. № КУВИ-001/2024-49605317

Кадастровый номер:

78:38:0022728:1

План (чертеж, схема) части земельного участка

Учетный номер части: 78:38:0022728:1/6



Масштаб 1:500

Условные обозначения:

ДОКУМЕНТ ПОДПИСАН
ЭЛЕКТРОННОЙ ПОДПИСЬЮ

Сертификат: 00ВВ056В7401СВ38D2В3576АСDC8425108

Владелец: ФЕДЕРАЛЬНАЯ СЛУЖБА ГОСУДАРСТВЕННОЙ

РЕГИСТРАЦИИ, КАДАСТРА И КАРТОГРАФИИ

Действителен: с 27.06.2023 по 19.09.2024

полное наименование должности

инициалы, фамилия

Земельный участок

вид объекта недвижимости

Лист № 5 раздела 4

Всего листов раздела 4: 15

Всего разделов: 8

Всего листов выписки: 66

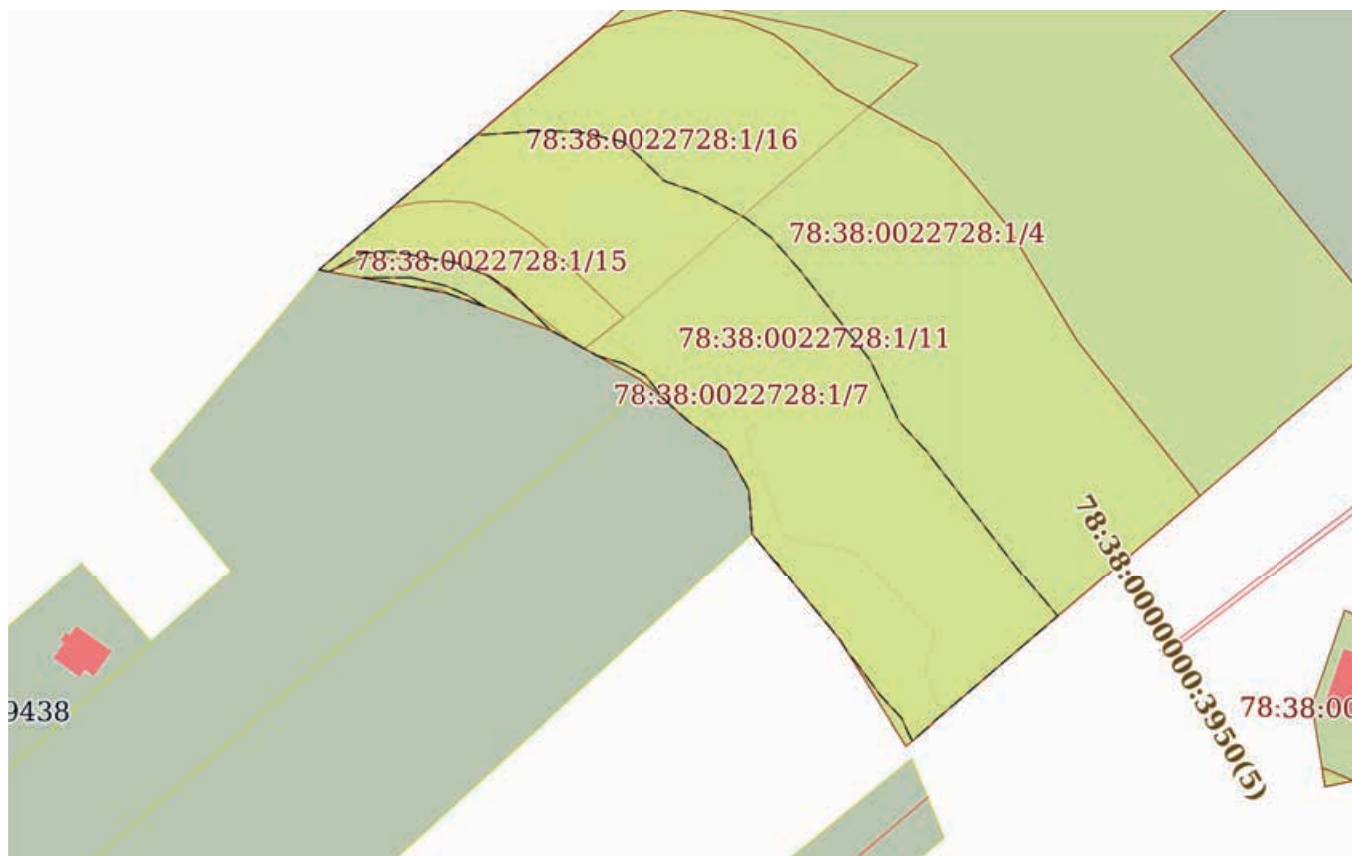
17.02.2024г. № КУВИ-001/2024-49605317

Кадастровый номер:

78:38:0022728:1

План (чертеж, схема) части земельного участка

Учетный номер части: 78:38:0022728:1/7



Масштаб 1:2000

Условные обозначения:



ДОКУМЕНТ ПОДПИСАН
ЭЛЕКТРОННОЙ ПОДПИСЬЮ

Сертификат: 00ВВ056В7401СВ38D2В3576АСDС8425108

Владелец: ФЕДЕРАЛЬНАЯ СЛУЖБА ГОСУДАРСТВЕННОЙ

РЕГИСТРАЦИИ, КАДАСТРА И КАРТОГРАФИИ

Действителен: с 27.06.2023 по 19.09.2024

полное наименование должности

инициалы, фамилия

Земельный участок

вид объекта недвижимости

Лист № 6 раздела 4

Всего листов раздела 4: 15

Всего разделов: 8

Всего листов выписки: 66

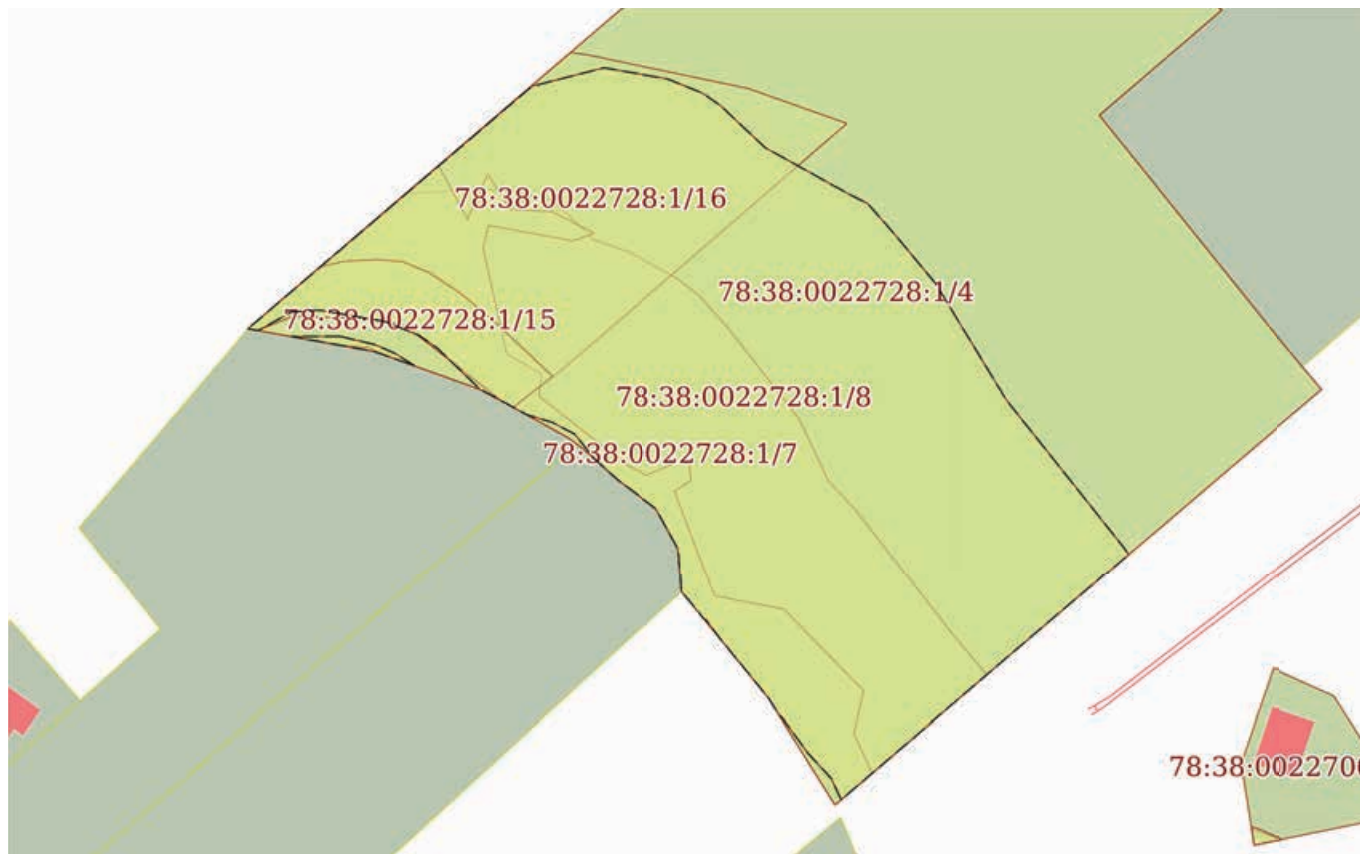
17.02.2024г. № КУВИ-001/2024-49605317

Кадастровый номер:

78:38:0022728:1

План (чертеж, схема) части земельного участка

Учетный номер части: 78:38:0022728:1/8



Масштаб 1:2000

Условные обозначения:



ДОКУМЕНТ ПОДПИСАН
ЭЛЕКТРОННОЙ ПОДПИСЬЮ

Сертификат: 00ВВ056В7401СВ38D2В3576АСDС8425108

Владелец: ФЕДЕРАЛЬНАЯ СЛУЖБА ГОСУДАРСТВЕННОЙ

РЕГИСТРАЦИИ, КАДАСТРА И КАРТОГРАФИИ

Действителен: с 27.06.2023 по 19.09.2024

полное наименование должности

инициалы, фамилия

Земельный участок

вид объекта недвижимости

Лист № 7 раздела 4

Всего листов раздела 4: 15

Всего разделов: 8

Всего листов выписки: 66

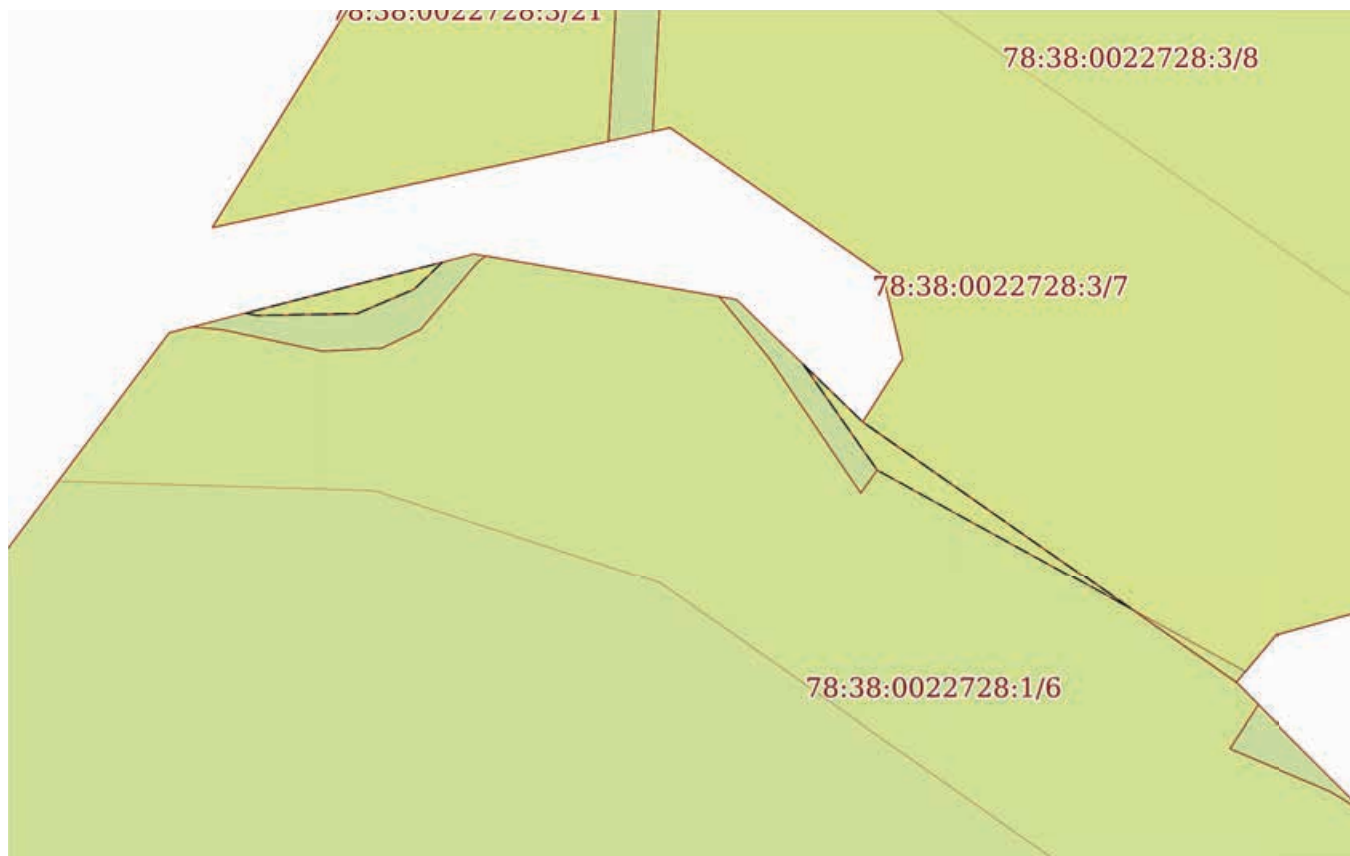
17.02.2024г. № КУВИ-001/2024-49605317

Кадастровый номер:

78:38:0022728:1

План (чертеж, схема) части земельного участка

Учетный номер части: 78:38:0022728:1/9



Масштаб 1:300

Условные обозначения:



ДОКУМЕНТ ПОДПИСАН
ЭЛЕКТРОННОЙ ПОДПИСЬЮ

Сертификат: 00ВВ056В7401СВ38D2В3576АСDС8425108

Владелец: ФЕДЕРАЛЬНАЯ СЛУЖБА ГОСУДАРСТВЕННОЙ

РЕГИСТРАЦИИ, КАДАСТРА И КАРТОГРАФИИ

Действителен: с 27.06.2023 по 19.09.2024

полное наименование должности

инициалы, фамилия

Земельный участок

вид объекта недвижимости

Лист № 8 раздела 4

Всего листов раздела 4: 15

Всего разделов: 8

Всего листов выписки: 66

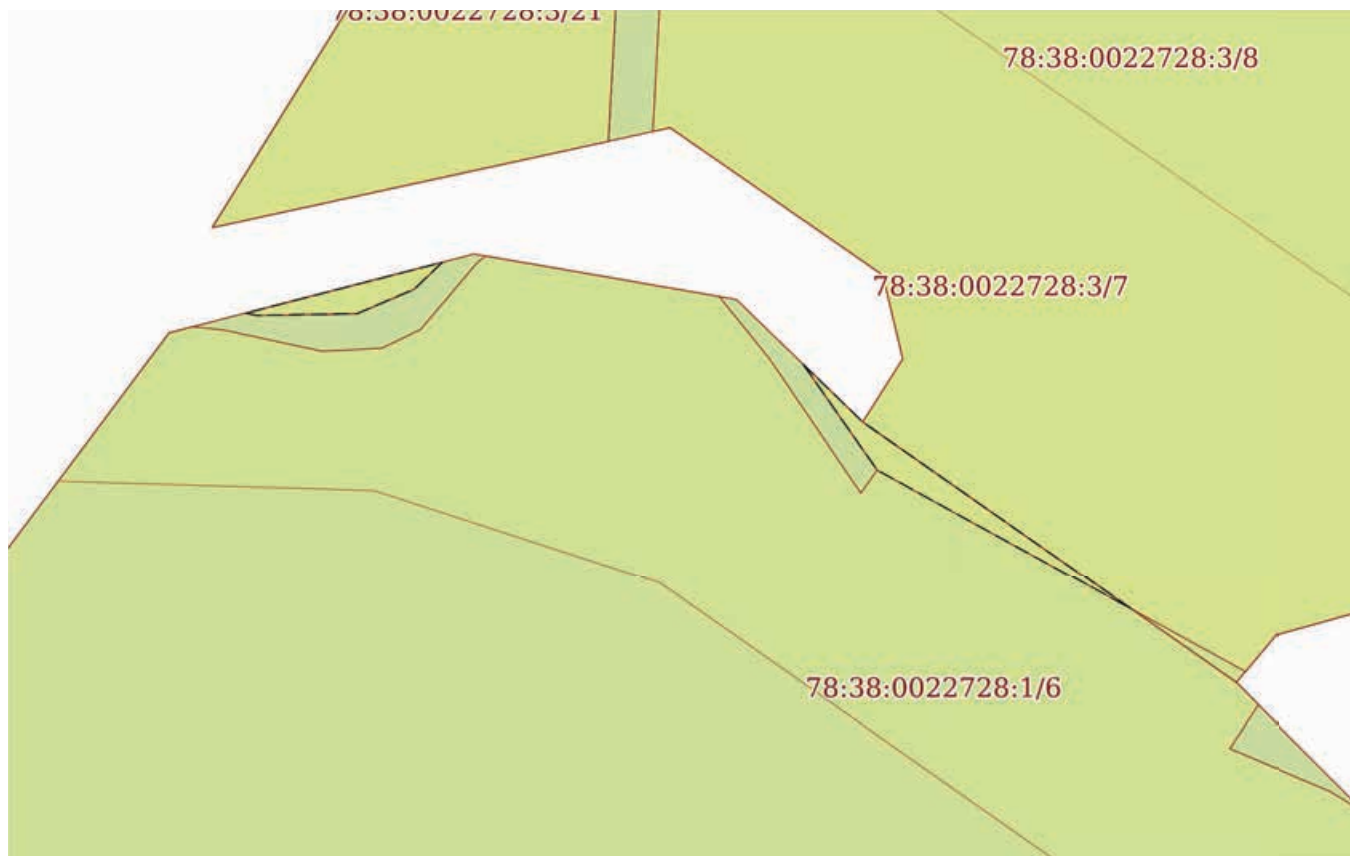
17.02.2024г. № КУВИ-001/2024-49605317

Кадастровый номер:

78:38:0022728:1

План (чертеж, схема) части земельного участка

Учетный номер части: 78:38:0022728:1/10



Масштаб 1:300

Условные обозначения:

ДОКУМЕНТ ПОДПИСАН
ЭЛЕКТРОННОЙ ПОДПИСЬЮ

Сертификат: 00ВВ056В7401СВ38D2В3576АСDС8425108

Владелец: ФЕДЕРАЛЬНАЯ СЛУЖБА ГОСУДАРСТВЕННОЙ

РЕГИСТРАЦИИ, КАДАСТРА И КАРТОГРАФИИ

Действителен: с 27.06.2023 по 19.09.2024

полное наименование должности

инициалы, фамилия

Земельный участок

вид объекта недвижимости

Лист № 9 раздела 4

Всего листов раздела 4: 15

Всего разделов: 8

Всего листов выписки: 66

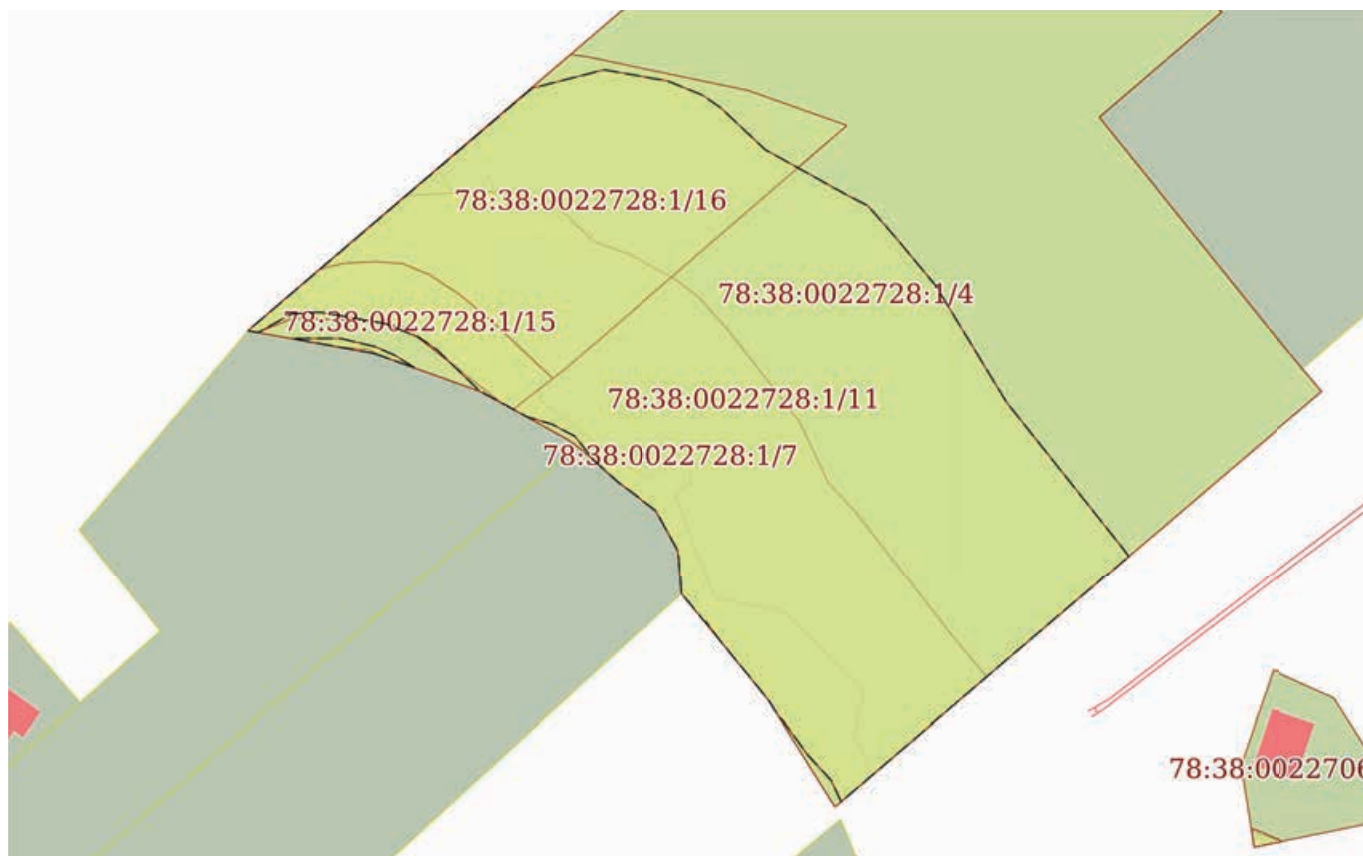
17.02.2024г. № КУВИ-001/2024-49605317

Кадастровый номер:

78:38:0022728:1

План (чертеж, схема) части земельного участка

Учетный номер части: 78:38:0022728:1/11



Масштаб 1:2000

Условные обозначения:



ДОКУМЕНТ ПОДПИСАН
ЭЛЕКТРОННОЙ ПОДПИСЬЮ

Сертификат: 00ВВ056В7401СВ38D2В3576АСDС8425108

Владелец: ФЕДЕРАЛЬНАЯ СЛУЖБА ГОСУДАРСТВЕННОЙ

РЕГИСТРАЦИИ, КАДАСТРА И КАРТОГРАФИИ

Действителен: с 27.06.2023 по 19.09.2024

полное наименование должности

инициалы, фамилия

Земельный участок

вид объекта недвижимости

Лист № 10 раздела 4

Всего листов раздела 4: 15

Всего разделов: 8

Всего листов выписки: 66

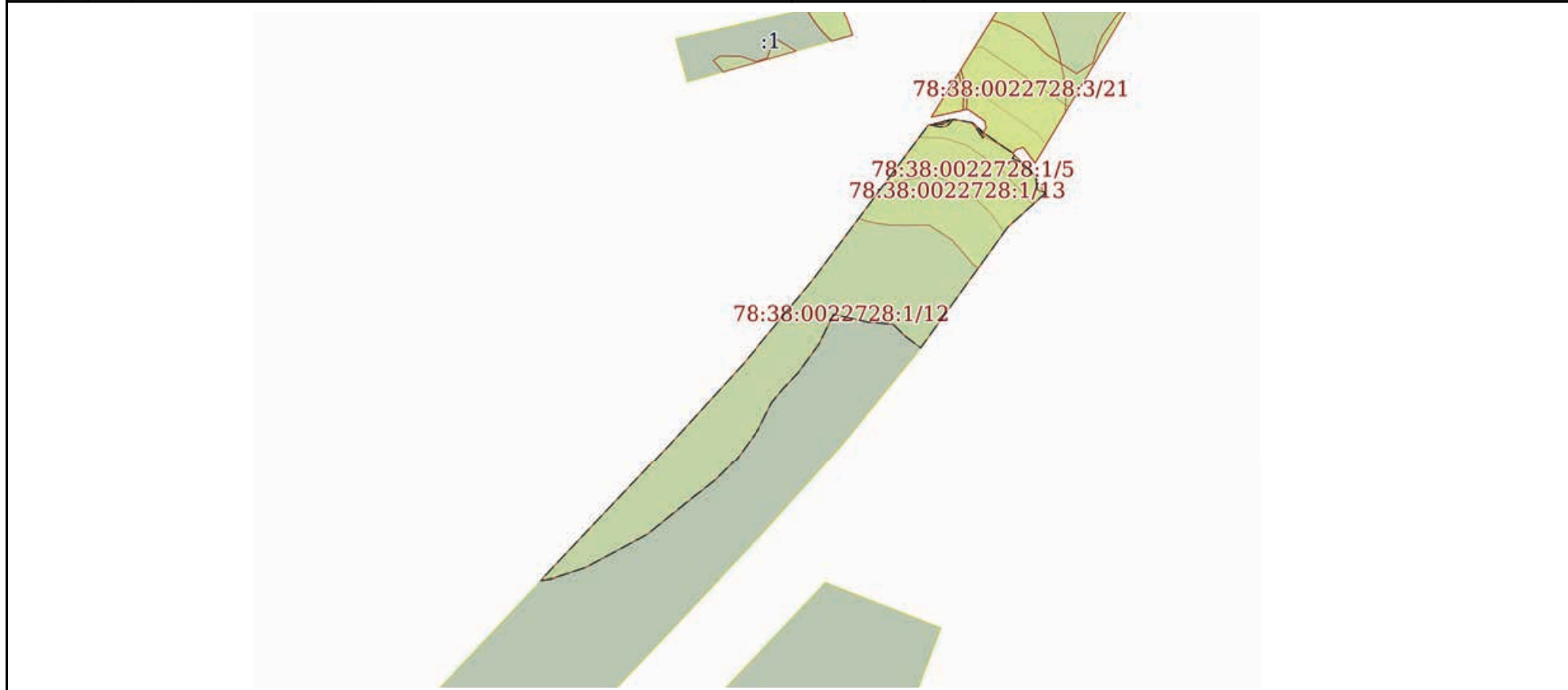
17.02.2024г. № КУВИ-001/2024-49605317

Кадастровый номер:

78:38:0022728:1

План (чертеж, схема) части земельного участка

Учетный номер части: 78:38:0022728:1/12



Масштаб 1:3000

Условные обозначения:

ДОКУМЕНТ ПОДПИСАН
ЭЛЕКТРОННОЙ ПОДПИСЬЮ

Сертификат: 00ВВ056В7401СВ38D2В3576АСDC8425108

Владелец: ФЕДЕРАЛЬНАЯ СЛУЖБА ГОСУДАРСТВЕННОЙ

РЕГИСТРАЦИИ, КАДАСТРА И КАРТОГРАФИИ

Действителен: с 27.06.2023 по 19.09.2024

полное наименование должности

инициалы, фамилия

Земельный участок

вид объекта недвижимости

Лист № 11 раздела 4

Всего листов раздела 4: 15

Всего разделов: 8

Всего листов выписки: 66

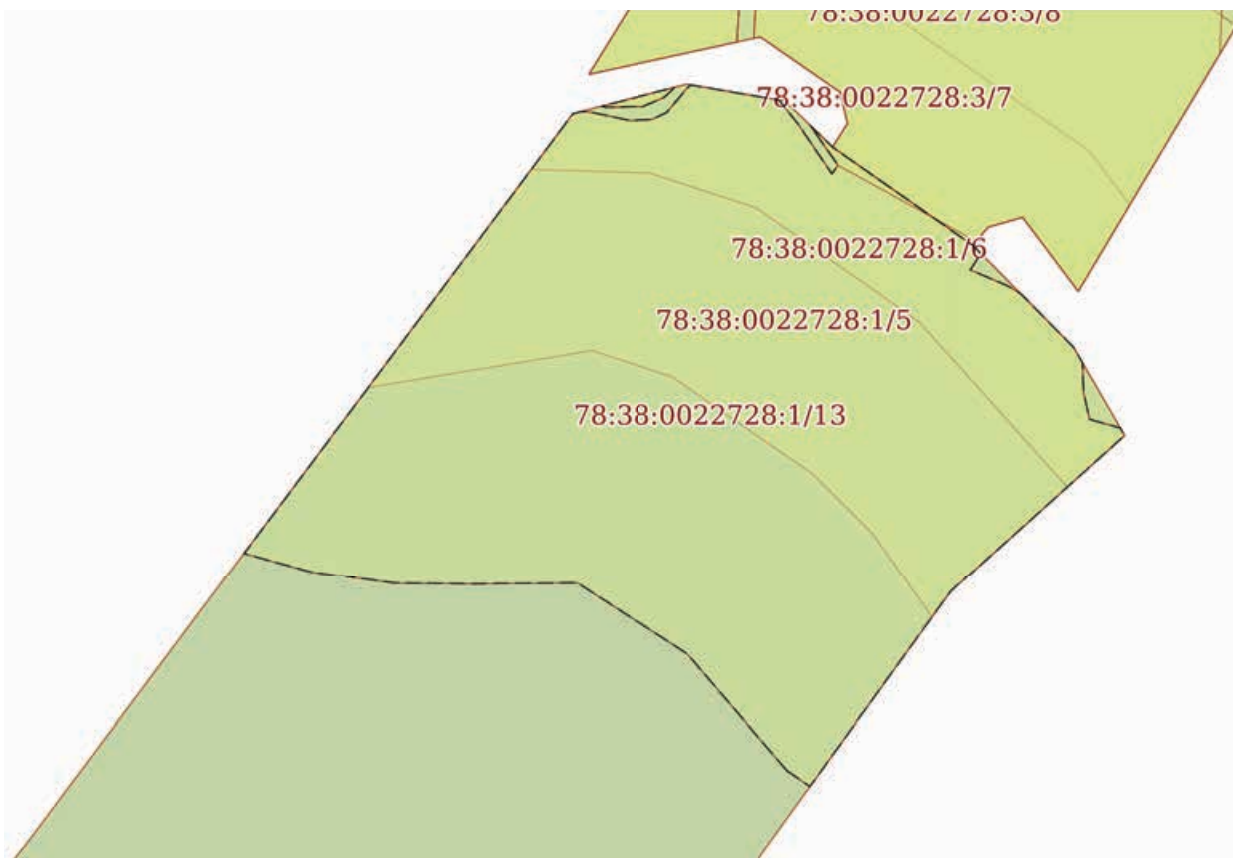
17.02.2024г. № КУВИ-001/2024-49605317

Кадастровый номер:

78:38:0022728:1

План (чертеж, схема) части земельного участка

Учетный номер части: 78:38:0022728:1/13



Масштаб 1:800

Условные обозначения:



ДОКУМЕНТ ПОДПИСАН
ЭЛЕКТРОННОЙ ПОДПИСЬЮ

Сертификат: 00ВВ056В7401СВ38D2В3576АСDC8425108

Владелец: ФЕДЕРАЛЬНАЯ СЛУЖБА ГОСУДАРСТВЕННОЙ

РЕГИСТРАЦИИ, КАДАСТРА И КАРТОГРАФИИ

Действителен: с 27.06.2023 по 19.09.2024

полное наименование должности

инициалы, фамилия

Земельный участок

вид объекта недвижимости

Лист № 12 раздела 4

Всего листов раздела 4: 15

Всего разделов: 8

Всего листов выписки: 66

17.02.2024г. № КУВИ-001/2024-49605317

Кадастровый номер:

78:38:0022728:1

План (чертеж, схема) части земельного участка

Учетный номер части: 78:38:0022728:1/14



Масштаб 1:4000

Условные обозначения:

ДОКУМЕНТ ПОДПИСАН
ЭЛЕКТРОННОЙ ПОДПИСЬЮ

Сертификат: 00ВВ056В7401СВ38D2В3576АСDС8425108

Владелец: ФЕДЕРАЛЬНАЯ СЛУЖБА ГОСУДАРСТВЕННОЙ

РЕГИСТРАЦИИ, КАДАСТРА И КАРТОГРАФИИ

Действителен: с 27.06.2023 по 19.09.2024

ПОЛНОЕ НАИМЕНОВАНИЕ ДОЛЖНОСТИ

инициалы, фамилия

Земельный участок

вид объекта недвижимости

Лист № 13 раздела 4

Всего листов раздела 4: 15

Всего разделов: 8

Всего листов выписки: 66

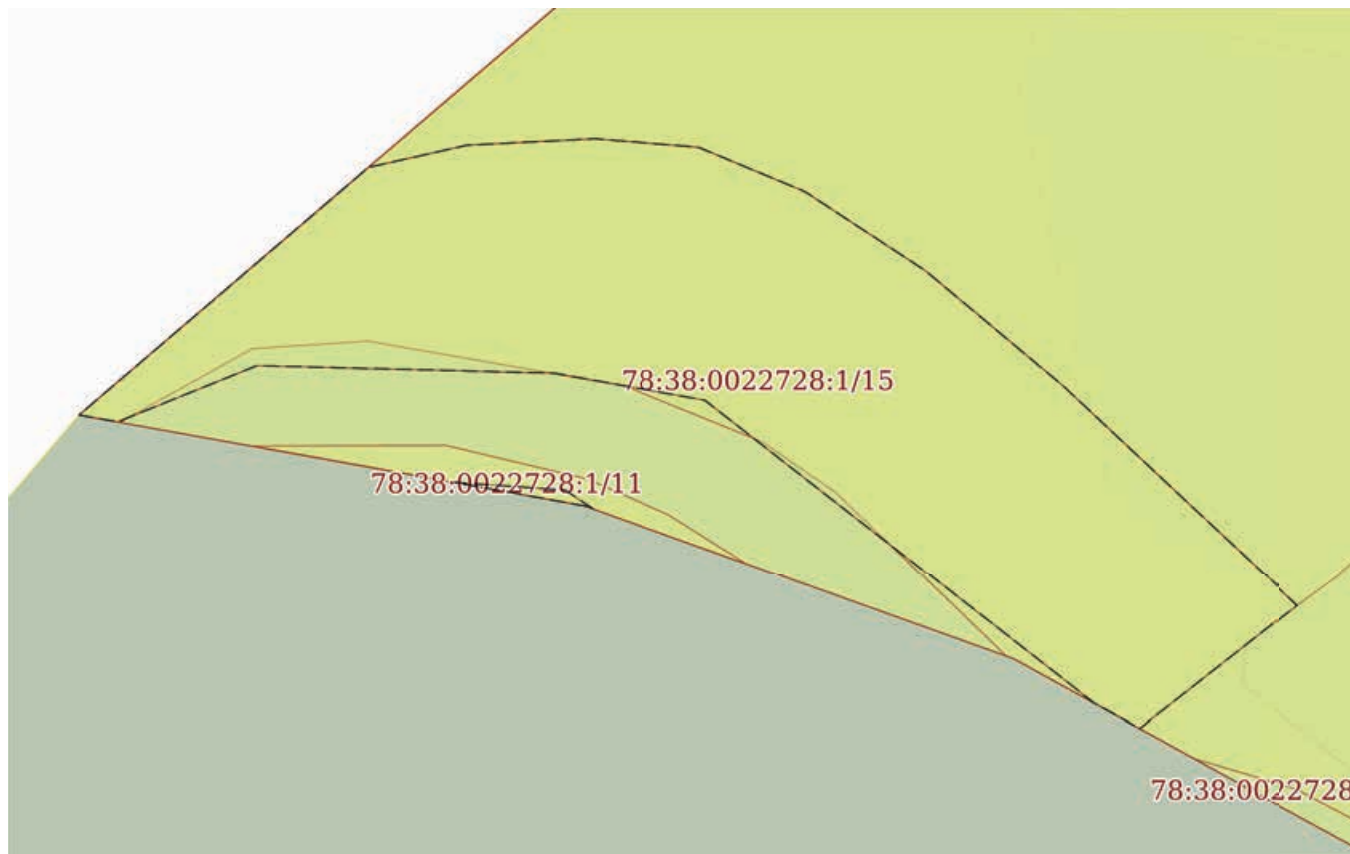
17.02.2024г. № КУВИ-001/2024-49605317

Кадастровый номер:

78:38:0022728:1

План (чертеж, схема) части земельного участка

Учетный номер части: 78:38:0022728:1/15



Масштаб 1:500

Условные обозначения:



ДОКУМЕНТ ПОДПИСАН
ЭЛЕКТРОННОЙ ПОДПИСЬЮ

Сертификат: 00ВВ056В7401СВ38D2В3576АСDC8425108

Владелец: ФЕДЕРАЛЬНАЯ СЛУЖБА ГОСУДАРСТВЕННОЙ

РЕГИСТРАЦИИ, КАДАСТРА И КАРТОГРАФИИ

Действителен: с 27.06.2023 по 19.09.2024

полное наименование должности

инициалы, фамилия

Земельный участок

вид объекта недвижимости

Лист № 14 раздела 4

Всего листов раздела 4: 15

Всего разделов: 8

Всего листов выписки: 66

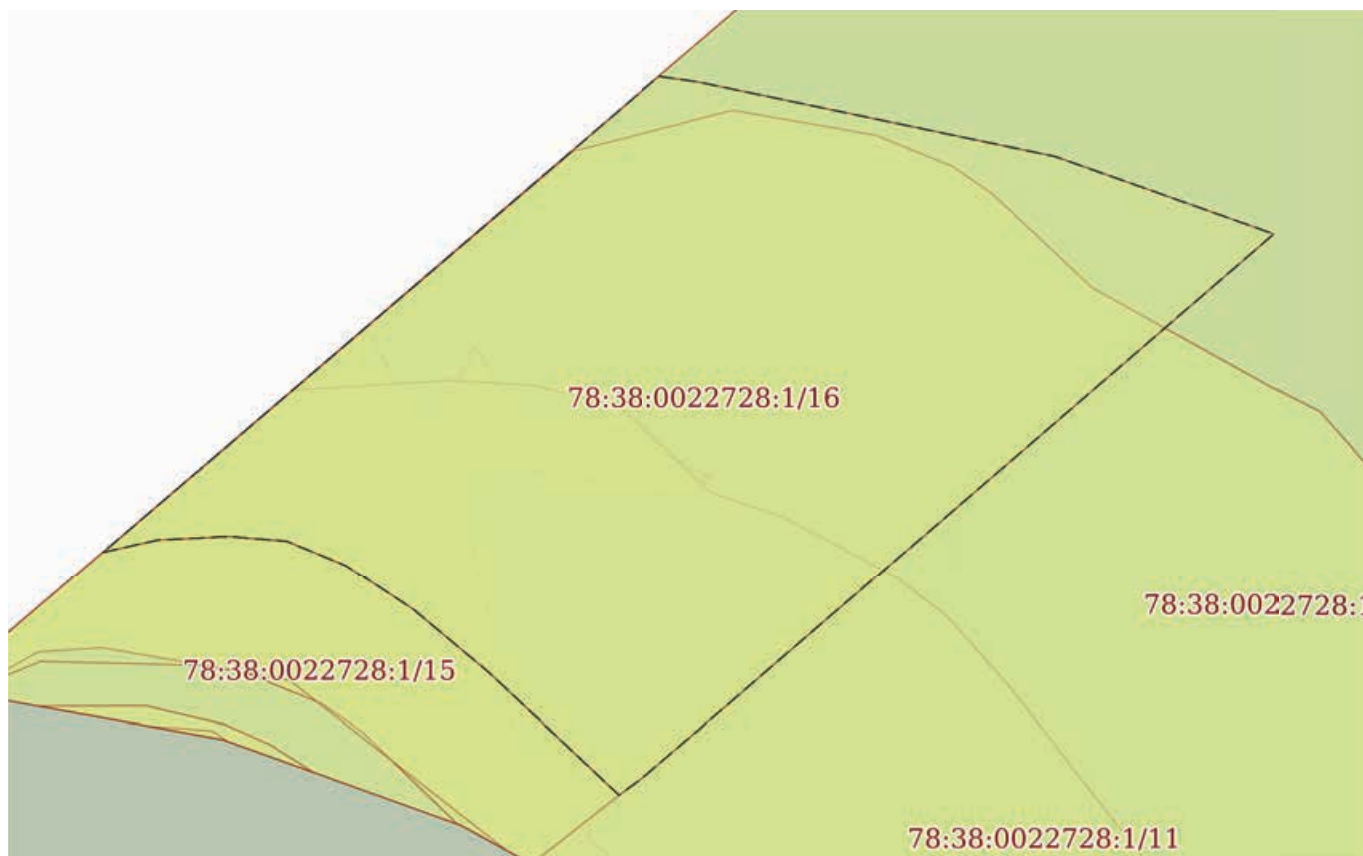
17.02.2024г. № КУВИ-001/2024-49605317

Кадастровый номер:

78:38:0022728:1

План (чертеж, схема) части земельного участка

Учетный номер части: 78:38:0022728:1/16



Масштаб 1:900

Условные обозначения:

ДОКУМЕНТ ПОДПИСАН
ЭЛЕКТРОННОЙ ПОДПИСЬЮ

Сертификат: 00ВВ056В7401СВ38D2В3576АСDС8425108

Владелец: ФЕДЕРАЛЬНАЯ СЛУЖБА ГОСУДАРСТВЕННОЙ

РЕГИСТРАЦИИ, КАДАСТРА И КАРТОГРАФИИ

Действителен: с 27.06.2023 по 19.09.2024

полное наименование должности

инициалы, фамилия

Земельный участок

вид объекта недвижимости

Лист № 15 раздела 4

Всего листов раздела 4: 15

Всего разделов: 8

Всего листов выписки: 66

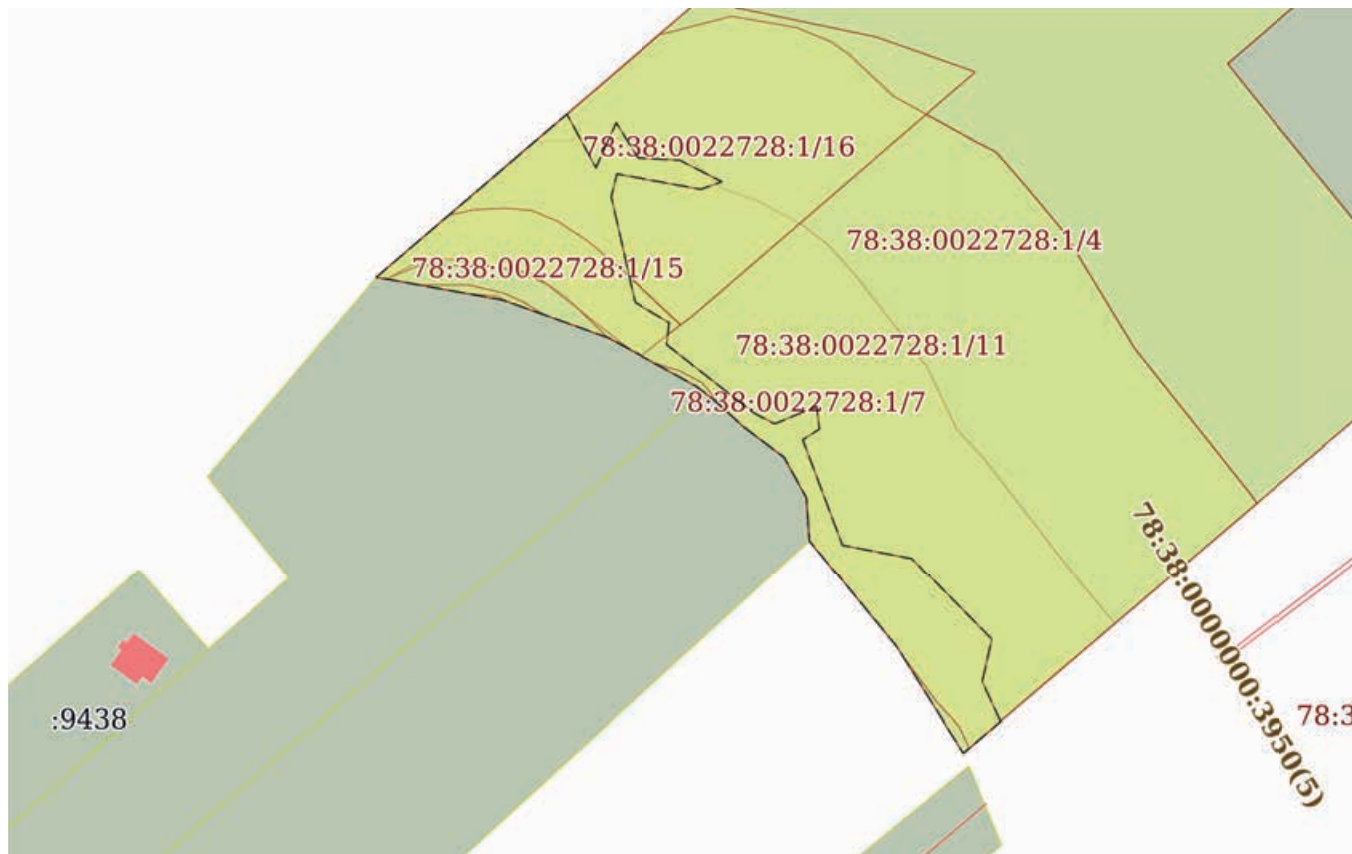
17.02.2024г. № КУВИ-001/2024-49605317

Кадастровый номер:

78:38:0022728:1

План (чертеж, схема) части земельного участка

Учетный номер части: 78:38:0022728:1/17



Масштаб 1:2000

Условные обозначения:



ДОКУМЕНТ ПОДПИСАН
ЭЛЕКТРОННОЙ ПОДПИСЬЮ

Сертификат: 00ВВ056В7401СВ38D2В3576АСDС8425108

Владелец: ФЕДЕРАЛЬНАЯ СЛУЖБА ГОСУДАРСТВЕННОЙ

РЕГИСТРАЦИИ, КАДАСТРА И КАРТОГРАФИИ

Действителен: с 27.06.2023 по 19.09.2024

полное наименование должности

инициалы, фамилия

Выписка из Единого государственного реестра недвижимости об объекте недвижимости

Сведения о частях земельного участка

Земельный участок		
вид объекта недвижимости		
Лист № 1 раздела 4.1	Всего листов раздела 4.1: 7	Всего разделов: 8
Всего листов выписки: 66		
17.02.2024г. № КУВИ-001/2024-49605317		
Кадастровый номер:		78:38:0022728:1
Учетный номер части	Площадь, м2	Содержание ограничения в использовании или ограничения права на объект недвижимости или обременения объекта недвижимости
1	2	3
78:38:0022728:1/3	36248	вид ограничения (обременения): ограничения прав на земельный участок, предусмотренные статьей 56 Земельного кодекса Российской Федерации; Срок действия: не установлен; Содержание ограничения (обременения): Водоохранная зона водного объекта
78:38:0022728:1/4	36248	вид ограничения (обременения): ограничения прав на земельный участок, предусмотренные статьей 56 Земельного кодекса Российской Федерации; Срок действия: не установлен; Содержание ограничения (обременения): Прибрежная защитная полоса водного объекта
78:38:0022728:1/5	2087	вид ограничения (обременения): ограничения прав на земельный участок, предусмотренные статьей 56 Земельного кодекса Российской Федерации; Срок действия: не установлен; Содержание ограничения (обременения): Водоохранная зона водного объекта
78:38:0022728:1/6	695	вид ограничения (обременения): ограничения прав на земельный участок, предусмотренные статьей 56 Земельного кодекса Российской Федерации; Срок действия: не установлен; Содержание ограничения (обременения): Прибрежная защитная полоса водного объекта
78:38:0022728:1/7	10077	вид ограничения (обременения): ограничения прав на земельный участок, предусмотренные статьей 56 Земельного кодекса Российской Федерации; Срок действия: не установлен; реквизиты документа-основания: распоряжение "Об утверждении границы водоохранной зоны и границы прибрежной защитной полосы реки Приветной (ИД 1285) на территории Санкт-Петербурга от 27.02.2019 № 153-р выдан: Комитет по природопользованию, охране окружающей среды и обеспечению экологической безопасности; Содержание ограничения (обременения): В соответствии со статьей 65 Водного кодекса Российской Федерации от 03.06.2006г. №74-ФЗ; Реестровый номер границы: 78.38.2.345
78:38:0022728:1/8	19926	вид ограничения (обременения): ограничения прав на земельный участок, предусмотренные статьей 56 Земельного кодекса Российской Федерации; Срок действия: не установлен; реквизиты документа-основания: распоряжение "Об утверждении границы водоохранной зоны и границы прибрежной защитной полосы реки Приветной (ИД 1285) на территории Санкт-Петербурга от 27.02.2019 № 153-р выдан: Комитет по природопользованию, охране окружающей среды и обеспечению экологической безопасности; Содержание ограничения (обременения): В соответствии со статьей 65 Водного кодекса Российской Федерации от 03.06.2006г. №74-ФЗ; Реестровый номер границы: 78.38.2.346



ДОКУМЕНТ ПОДПИСАН
ЭЛЕКТРОННОЙ ПОДПИСЬЮ

Сертификат: 00BV056B7401CB38D2B3576ACDC8425108

Владелец: ФЕДЕРАЛЬНАЯ СЛУЖБА ГОСУДАРСТВЕННОЙ

РЕГИСТРАЦИИ, КАДАСТРА И КАРТОГРАФИИ

Действителен: с 27.06.2023 по 19.09.2024

полное наименование должности

инициалы, фамилия

Земельный участок			
вид объекта недвижимости			

Лист № 2 раздела 4.1	Всего листов раздела 4.1: 7	Всего разделов: 8	Всего листов выписки: 66
----------------------	-----------------------------	-------------------	--------------------------

17.02.2024г. № КУВИ-001/2024-49605317

Кадастровый номер: 78:38:0022728:1

78:38:0022728:1/9	15	<p>вид ограничения (обременения): ограничения прав на земельный участок, предусмотренные статьей 56 Земельного кодекса Российской Федерации; Срок действия: не установлен; реквизиты документа-основания: приказ комитета по природопользованию, охране окружающей среды и обеспечению экологической безопасности Правительства Санкт-Петербурга от 16.07.2019 № 419-р выдан: Комитет по природопользованию, охране окружающей среды и обеспечению экологической безопасности Правительства Санкт-Петербурга; Содержание ограничения (обременения): В границах водоохранных зон запрещается: 1) использование сточных вод в целях регулирования плодородия почв; 2) размещение кладбищ, скотомогильников, объектов размещения отходов производства и потребления, химических, взрывчатых, токсичных, отравляющих и ядовитых веществ, пунктов захоронения радиоактивных отходов; 3) осуществление авиационных мер по борьбе с вредными организмами; 4) движение и стоянка транспортных средств (кроме специальных транспортных средств), за исключением их движения по дорогам и стоянки на дорогах и в специально оборудованных местах, имеющих твердое покрытие; 5) строительство и реконструкция автозаправочных станций, складов горюче-смазочных материалов (за исключением случаев, если автозаправочные станции, склады горюче-смазочных материалов размещены на территориях портов, инфраструктуры внутренних водных путей, в том числе баз (сооружений) для стоянки маломерных судов, объектов органов федеральной службы безопасности), станций технического обслуживания, используемых для технического осмотра и ремонта транспортных средств, осуществление мойки транспортных средств; 6) размещение специализированных хранилищ пестицидов и агрохимикатов, применение пестицидов и агрохимикатов; 7) сброс сточных, в том числе дренажных, вод; 8) разведка и добыча общераспространенных полезных ископаемых (за исключением случаев, если разведка и добыча общераспространенных полезных ископаемых осуществляются пользователями недр, осуществляющими разведку и добычу иных видов полезных ископаемых, в границах предоставленных им в соответствии с законодательством Российской Федерации о недрах горных отводов и (или) геологических отводов на основании утвержденного технического проекта в соответствии со статьей 19.1 Закона Российской Федерации от 21 февраля 1992 года N 2395-1 "О недрах").; Реестровый номер границы: 78:38-6.653; Вид объекта реестра границ: Зона с особыми условиями использования территории; Вид зоны по документу: Водоохранная зона ручья без названия (ИД 1634); Тип зоны: Водоохранная зона</p>
78:38:0022728:1/10	15	<p>вид ограничения (обременения): ограничения прав на земельный участок, предусмотренные статьей 56 Земельного кодекса Российской Федерации; Срок действия: не установлен; реквизиты документа-основания: приказ комитета по природопользованию, охране окружающей среды и обеспечению экологической безопасности Правительства Санкт-Петербурга от 16.07.2019 № 419-р выдан: Председатель Комитета Д.С.Беляев; Содержание ограничения (обременения): В границах прибрежных защитных полос запрещается: 1) использование сточных вод в целях регулирования плодородия почв; 2) размещение кладбищ, скотомогильников, объектов размещения отходов производства и потребления, химических, взрывчатых, токсичных, отравляющих и ядовитых веществ, пунктов захоронения радиоактивных отходов; 3) осуществление авиационных мер</p>



ДОКУМЕНТ ПОДПИСАН
ЭЛЕКТРОННОЙ ПОДПИСЬЮ

Сертификат: 00BV056B7401CB38D2B3576ACDC8425108

Владелец: ФЕДЕРАЛЬНАЯ СЛУЖБА ГОСУДАРСТВЕННОЙ

РЕГИСТРАЦИИ, КАДАСТРА И КАРТОГРАФИИ

Действителен: с 27.06.2023 по 19.09.2024

полное наименование должности

инициалы, фамилия

Земельный участок			
вид объекта недвижимости			
Лист № 3 раздела 4.1	Всего листов раздела 4.1: 7	Всего разделов: 8	Всего листов выписки: 66

17.02.2024г. № КУВИ-001/2024-49605317

Кадастровый номер:

78:38:0022728:1

	<p>по борьбе с вредными организмами; 4) движение и стоянка транспортных средств (кроме специальных транспортных средств), за исключением их движения по дорогам и стоянки на дорогах и в специально оборудованных местах, имеющих твердое покрытие; 5) строительство и реконструкция автозаправочных станций, складов горюче-смазочных материалов (за исключением случаев, если автозаправочные станции, склады горюче-смазочных материалов размещены на территориях портов, инфраструктуры внутренних водных путей, в том числе баз (сооружений) для стоянки маломерных судов, объектов органов федеральной службы безопасности), станций технического обслуживания, используемых для технического осмотра и ремонта транспортных средств, осуществление мойки транспортных средств; 6) размещение специализированных хранилищ пестицидов и агрохимикатов, применение пестицидов и агрохимикатов; 7) сброс сточных, в том числе дренажных, вод; 8) разведка и добыча общераспространенных полезных ископаемых (за исключением случаев, если разведка и добыча общераспространенных полезных ископаемых осуществляются пользователями недр, осуществляющими разведку и добычу иных видов полезных ископаемых, в границах предоставленных им в соответствии с законодательством Российской Федерации о недрах горных отводов и (или) геологических отводов на основании утвержденного технического проекта в соответствии со статьей 19.1 Закона Российской Федерации от 21 февраля 1992 года N 2395-1 "О недрах"); 9) распашка земель; 10) размещение отвалов размываемых грунтов; 11) выпас сельскохозяйственных животных и организация для них летних лагерей, ванн.; Реестровый номер границы: 78:38-6.654; Вид объекта реестра границ: Зона с особыми условиями использования территории; Вид зоны по документу: Прибрежная защитная полоса ручья без названия (ИД 1634); Тип зоны: Прибрежная защитная полоса</p>
78:38:0022728:1/11	<p>вид ограничения (обременения): ограничения прав на земельный участок, предусмотренные статьей 56 Земельного кодекса Российской Федерации; Срок действия: не установлен; реквизиты документа-основания: распоряжение "Об утверждении границы водоохранной зоны и границы прибрежной защитной полосы реки Приветной (ИД 1285) на территории Санкт-Петербурга от 27.02.2019 № 153-р выдан: Комитет по природопользованию, охране окружающей среды и обеспечению экологической безопасности Правительства Санкт-Петербурга; Содержание ограничения (обременения): В границах водоохранных зон запрещается: 1) использование сточных вод в целях регулирования плодородия почв; 2) размещение кладбищ, скотомогильников, объектов размещения отходов производства и потребления, химических, взрывчатых, токсичных, отравляющих и ядовитых веществ, пунктов захоронения радиоактивных отходов; 3) осуществление авиационных мер по борьбе с вредными организмами; 4) движение и стоянка транспортных средств (кроме специальных транспортных средств), за исключением их движения по дорогам и стоянки на дорогах и в специально оборудованных местах, имеющих твердое покрытие; 5) строительство и реконструкция автозаправочных станций, складов горюче-смазочных материалов (за исключением случаев, если автозаправочные станции, склады горюче-смазочных материалов размещены на территориях портов, инфраструктуры внутренних водных путей, в том числе баз (сооружений) для стоянки маломерных судов, объектов органов федеральной службы безопасности), станций технического обслуживания, используемых для технического осмотра и ремонта транспортных</p>



ДОКУМЕНТ ПОДПИСАН
ЭЛЕКТРОННОЙ ПОДПИСЬЮ

Сертификат: 00BV056B7401CB38D2B3576ACDC8425108

Владелец: ФЕДЕРАЛЬНАЯ СЛУЖБА ГОСУДАРСТВЕННОЙ

РЕГИСТРАЦИИ, КАДАСТРА И КАРТОГРАФИИ

Действителен: с 27.06.2023 по 19.09.2024

полное наименование должности

инициалы, фамилия

Земельный участок			
вид объекта недвижимости			

Лист № 4 раздела 4.1	Всего листов раздела 4.1: 7	Всего разделов: 8	Всего листов выписки: 66
----------------------	-----------------------------	-------------------	--------------------------

17.02.2024г. № КУВИ-001/2024-49605317

Кадастровый номер: 78:38:0022728:1

	<p>средств, осуществление мойки транспортных средств; 6) размещение специализированных хранилищ пестицидов и агрохимикатов, применение пестицидов и агрохимикатов; 7) сброс сточных, в том числе дренажных, вод; 8) разведка и добыча общераспространенных полезных ископаемых (за исключением случаев, если разведка и добыча общераспространенных полезных ископаемых осуществляются пользователями недр, осуществляющими разведку и добычу иных видов полезных ископаемых, в границах предоставленных им в соответствии с законодательством Российской Федерации о недрах горных отводов и (или) геологических отводов на основании утвержденного технического проекта в соответствии со статьей 19.1 Закона Российской Федерации от 21 февраля 1992 года N 2395-I "О недрах").; Реестровый номер границы: 78:38-6.322; Вид объекта реестра границ: Зона с особыми условиями использования территории; Вид зоны по документу: Водоохранная зона реки Приветной (ИД 1285); Тип зоны: Водоохранная зона</p>
78:38:0022728:1/12	<p>вид ограничения (обременения): ограничения прав на земельный участок, предусмотренные статьей 56 Земельного кодекса Российской Федерации; Срок действия: не установлен; реквизиты документа-основания: распоряжение комитета по природопользованию, охране окружающей среды и обеспечению экологической безопасности от 26.02.2019 № 142-р выдан: Комитет по природопользованию, охране окружающей среды и обеспечению экологической безопасности Правительства Санкт-Петербурга; Содержание ограничения (обременения): В границах водоохранных зон запрещается: 1) использование сточных вод в целях регулирования плодородия почв; 2) размещение кладбищ, скотомогильников, объектов размещения отходов производства и потребления, химических, взрывчатых, токсичных, отравляющих и ядовитых веществ, пунктов захоронения радиоактивных отходов; 3) осуществление авиационных мер по борьбе с вредными организмами; 4) движение и стоянка транспортных средств (кроме специальных транспортных средств), за исключением их движения по дорогам и стоянки на дорогах и в специально оборудованных местах, имеющих твердое покрытие; 5) строительство и реконструкция автозаправочных станций, складов горюче-смазочных материалов (за исключением случаев, если автозаправочные станции, склады горюче-смазочных материалов размещены на территориях портов, инфраструктуры внутренних водных путей, в том числе баз (сооружений) для стоянки маломерных судов, объектов органов федеральной службы безопасности), станций технического обслуживания, используемых для технического осмотра и ремонта транспортных средств, осуществление мойки транспортных средств; 6) размещение специализированных хранилищ пестицидов и агрохимикатов, применение пестицидов и агрохимикатов; 7) сброс сточных, в том числе дренажных, вод; 8) разведка и добыча общераспространенных полезных ископаемых (за исключением случаев, если разведка и добыча общераспространенных полезных ископаемых осуществляются пользователями недр, осуществляющими разведку и добычу иных видов полезных ископаемых, в границах предоставленных им в соответствии с законодательством Российской Федерации о недрах горных отводов и (или) геологических отводов на основании утвержденного технического проекта в соответствии со статьей 19.1 Закона Российской Федерации от 21 февраля 1992 года N 2395-I "О недрах").; Реестровый номер границы: 78:38-6.925; Вид объекта реестра границ: Зона с особыми</p>



ДОКУМЕНТ ПОДПИСАН
ЭЛЕКТРОННОЙ ПОДПИСЬЮ

Сертификат: 00ВВ056В7401СВ38Д2В3576АСDC8425108

Владелец: ФЕДЕРАЛЬНАЯ СЛУЖБА ГОСУДАРСТВЕННОЙ

РЕГИСТРАЦИИ, КАДАСТРА И КАРТОГРАФИИ

Действителен: с 27.06.2023 по 19.09.2024

полное наименование должности

инициалы, фамилия

Земельный участок			
вид объекта недвижимости			
Лист № 5 раздела 4.1	Всего листов раздела 4.1: 7	Всего разделов: 8	Всего листов выписки: 66
17.02.2024г. № КУВИ-001/2024-49605317			
Кадастровый номер:		78:38:0022728:1	
		условиями использования территории; Вид зоны по документу: Водоохранная зона ручья Смолячков (ИД 1272); Тип зоны: Водоохранная зона	
78:38:0022728:1/13		вид ограничения (обременения): ограничения прав на земельный участок, предусмотренные статьей 56 Земельного кодекса Российской Федерации; Срок действия: не установлен; реквизиты документа-основания: распоряжение комитета по природопользованию, охране окружающей среды и обеспечению экологической безопасности от 26.02.2019 № 142-р выдан: Комитет по природопользованию, охране окружающей среды и обеспечению экологической безопасности Правительства Санкт-Петербурга; Содержание ограничения (обременения): В границах прибрежных защитных полос запрещается: 1) использование сточных вод в целях регулирования плодородия почв; 2) размещение кладбищ, скотомогильников, объектов размещения отходов производства и потребления, химических, взрывчатых, токсичных, отравляющих и ядовитых веществ, пунктов захоронения радиоактивных отходов; 3) осуществление авиационных мер по борьбе с вредными организмами; 4) движение и стоянка транспортных средств (кроме специальных транспортных средств), за исключением их движения по дорогам и стоянки на дорогах и в специально оборудованных местах, имеющих твердое покрытие; 5) строительство и реконструкция автозаправочных станций, складов горюче-смазочных материалов (за исключением случаев, если автозаправочные станции, склады горюче-смазочных материалов размещены на территориях портов, инфраструктуры внутренних водных путей, в том числе баз (сооружений) для стоянки маломерных судов, объектов органов федеральной службы безопасности), станций технического обслуживания, используемых для технического осмотра и ремонта транспортных средств, осуществление мойки транспортных средств; 6) размещение специализированных хранилищ пестицидов и агрохимикатов, применение пестицидов и агрохимикатов; 7) сброс сточных, в том числе дренажных, вод; 8) разведка и добыча общераспространенных полезных ископаемых (за исключением случаев, если разведка и добыча общераспространенных полезных ископаемых осуществляются пользователями недр, осуществляющими разведку и добычу иных видов полезных ископаемых, в границах предоставленных им в соответствии с законодательством Российской Федерации о недрах горных отводов и (или) геологических отводов на основании утвержденного технического проекта в соответствии со статьей 19.1 Закона Российской Федерации от 21 февраля 1992 года N 2395-1 "О недрах"); 9) распашка земель; 10) размещение отвалов размываемых грунтов; 11) выпас сельскохозяйственных животных и организация для них летних лагерей, ванн.; Реестровый номер границы: 78:38-6.926; Вид объекта реестра границ: Зона с особыми условиями использования территории; Вид зоны по документу: Прибрежная защитная полоса ручья Смолячков (ИД 1272); Тип зоны: Прибрежная защитная полоса	
78:38:0022728:1/14	12623	вид ограничения (обременения): ограничения прав на земельный участок, предусмотренные статьей 56 Земельного кодекса Российской Федерации; Срок действия: не установлен; реквизиты документа-основания: распоряжение от 24.11.2022 № 514-р выдан: Комитет по природопользованию, охране окружающей среды и обеспечению экологической безопасности Правительства Санкт-Петербурга ; Содержание ограничения (обременения): В пределах третьего пояса ЗСО не допускается: - также	



ДОКУМЕНТ ПОДПИСАН
ЭЛЕКТРОННОЙ ПОДПИСЬЮ

Сертификат: 00BV056B7401CB38D2B3576ACDC8425108

Владелец: ФЕДЕРАЛЬНАЯ СЛУЖБА ГОСУДАРСТВЕННОЙ

РЕГИСТРАЦИИ, КАДАСТРА И КАРТОГРАФИИ

Действителен: с 27.06.2023 по 19.09.2024

полное наименование должности

инициалы, фамилия

Земельный участок			
вид объекта недвижимости			
Лист № 6 раздела 4.1	Всего листов раздела 4.1: 7	Всего разделов: 8	Всего листов выписки: 66
17.02.2024г. № КУВИ-001/2024-49605317			
Кадастровый номер:		78:38:0022728:1	
		запрещается бурение скважин и новое строительство, связанное с нарушением почвенного покрова, производится при обязательном согласовании с центром государственного санитарно-эпидемиологического надзора; - закачка отработанных вод в подземные горизонты, подземного складирования твердых отходов и разработки недр земли; - размещение складов горюче-смазочных материалов, ядохимикатов и минеральных удобрений и других объектов, обуславливающих опасность химического загрязнения подземных вод. Размещение таких объектов допускается в пределах третьего пояса ЗСО при условии выполнения специальных мероприятий по защите водоносного горизонта от загрязнения и по согласованию с вышеназванными органами санитарного, геологического и экологического контроля.; Реестровый номер границы: 78:38-6.1250; Вид объекта реестра границ: Зона с особыми условиями использования территории; Вид зоны по документу: Зона санитарной охраны источника питьевого и хозяйственно-бытового водоснабжения - вендского водоносного горизонта (комплекса), эксплуатируемого скважиной №1609 глубиной 120,0 м, Санкт-Петербургским государственным бюджетным стационарным учреждением социального обслуживания "Психоневрологический интернат № 6" по адресу: Санкт-Петербург, Курортный район, поселок Смолячково, (ЗСО 3 пояса) ; Тип зоны: Зона санитарной охраны источников водоснабжения и водопроводов питьевого назначения	
78:38:0022728:1/15	1135	вид ограничения (обременения): ограничения прав на земельный участок, предусмотренные статьей 56 Земельного кодекса Российской Федерации; Срок действия: не установлен; реквизиты документа-основания: распоряжение об утверждении местоположения границ затопления в отношении территорий, прилегающих к реке Приветная в п. Приветнинское Выборгского района Ленинградской области, затапливаемых при половодьях и паводках однопроцентной обеспеченности (повторяемость один раз в 100 лет) от 17.10.2022 № 46 выдан: Невско-Ладужское Бассейновое Водное Управление (Невско-Ладужское БВУ); Содержание ограничения (обременения): размещение новых населенных пунктов и строительство объектов капитального строительства без обеспечения инженерной защиты таких населенных пунктов и объектов от затопления, подтопления; использование сточных вод в целях регулирования плодородия почв; размещение кладбищ, скотомогильников, объектов размещения отходов производства и потребления, химических, взрывчатых, токсичных, отравляющих и ядовитых веществ, пунктов хранения и захоронения радиоактивных отходов; осуществление авиационных мер по борьбе с вредными организмами (Устанавливаются: Водный кодекс Российской Федерации от 3 июня 2006 г. N 74-ФЗ); Реестровый номер границы: 47:01-6.2662; Вид объекта реестра границ: Зона с особыми условиями использования территории; Вид зоны по документу: Зона затопления в отношении территорий, прилегающих к реке Приветная в п. Приветнинское Выборгского района Ленинградской области, затапливаемых при половодьях и паводках однопроцентной обеспеченности (повторяемость один раз в 100 лет); Тип зоны: Иная зона с особыми условиями использования территории	
78:38:0022728:1/16	5687	вид ограничения (обременения): ограничения прав на земельный участок, предусмотренные статьей 56 Земельного кодекса Российской Федерации; Срок действия: не установлен; реквизиты документа-основания: распоряжение Об утверждении местоположения границ зон подтопления в отношении территорий п. Приветнинское Выборгского района Ленинградской	



ДОКУМЕНТ ПОДПИСАН
ЭЛЕКТРОННОЙ ПОДПИСЬЮ

Сертификат: 00ВВ056В7401СВ38D2В3576АСDС8425108

Владелец: ФЕДЕРАЛЬНАЯ СЛУЖБА ГОСУДАРСТВЕННОЙ

РЕГИСТРАЦИИ, КАДАСТРА И КАРТОГРАФИИ

Действителен: с 27.06.2023 по 19.09.2024

полное наименование должности

инициалы, фамилия

Земельный участок			
вид объекта недвижимости			
Лист № 7 раздела 4.1	Всего листов раздела 4.1: 7	Всего разделов: 8	Всего листов выписки: 66
17.02.2024г. № КУВИ-001/2024-49605317			
Кадастровый номер:		78:38:0022728:1	
		<p>области, прилегающих к зонам затопления, повышения уровня грунтовых вод которых обуславливается подпором грунтовых вод уровнями высоких вод реки Приветная от 18.10.2022 № 47 выдан: Невско-Ладожское Бассейновое Водное Управление (Невско-Ладожское БВУ); Содержание ограничения (обременения): размещение новых населенных пунктов и строительство объектов капитального строительства без обеспечения инженерной защиты таких населенных пунктов и объектов от затопления, подтопления; использование сточных вод в целях регулирования плодородия почв; размещение кладбищ, скотомогильников, объектов размещения отходов производства и потребления, химических, взрывчатых, токсичных, отравляющих и ядовитых веществ, пунктов хранения и захоронения радиоактивных отходов; осуществление авиационных мер по борьбе с вредными организмами (Устанавливаются: Водный кодекс Российской Федерации от 3 июня 2006 г. N 74-ФЗ); Реестровый номер границы: 47:01-6.2665; Вид объекта реестра границ: Зона с особыми условиями использования территории; Вид зоны по документу: Зона подтопления в отношении территорий п. Приветнинское Выборгского района Ленинградской области, прилегающих к зонам затопления, повышения уровня грунтовых вод которых обуславливается подпором грунтовых вод уровнями высоких вод реки Приветная; Тип зоны: Иная зона с особыми условиями использования территории</p>	
78:38:0022728:1/17	3959	<p>вид ограничения (обременения): ограничения прав на земельный участок, предусмотренные статьей 56 Земельного кодекса Российской Федерации; Срок действия: не установлен; реквизиты документа-основания: распоряжение Федерального агентства водных ресурсов Невско-Ладожского бассейнового водного управления от 30.03.2018 № 29 выдан: Федеральное агентство водных ресурсов Невско-ладожское бассейновое водное управление; Содержание ограничения (обременения): В границах зон затопления в соответствии с законодательством Российской Федерации о градостроительной деятельности отнесенных к зонам с особыми условиями использования территорий, запрещаются: 1) размещение новых населенных пунктов и строительство объектов капитального строительства без обеспечения инженерной защиты таких населенных пунктов и объектов от затопления, подтопления; 2) использование сточных вод в целях регулирования плодородия почв; 3) размещение кладбищ, скотомогильников, объектов размещения отходов производства и потребления, химических, взрывчатых, токсичных, отравляющих и ядовитых веществ, пунктов хранения и захоронения радиоактивных отходов; 4) осуществление авиационных мер по борьбе с вредными организмами.; Реестровый номер границы: 78:00-6.412; Вид объекта реестра границ: Зона с особыми условиями использования территории; Вид зоны по документу: Зона затопления на территории Санкт-Петербурга от Финского залива и Невской губы; Тип зоны: Иная зона с особыми условиями использования территории</p>	

	<p>ДОКУМЕНТ ПОДПИСАН ЭЛЕКТРОННОЙ ПОДПИСЬЮ</p>	
Сертификат: 00BV056B7401CB38D2B3576ACDC8425108	Владелец: ФЕДЕРАЛЬНАЯ СЛУЖБА ГОСУДАРСТВЕННОЙ РЕГИСТРАЦИИ, КАДАСТРА И КАРТОГРАФИИ	инициалы, фамилия
полное наименование должности	Действителен: с 27.06.2023 по 19.09.2024	

Выписка из Единого государственного реестра недвижимости об объекте недвижимости

Сведения о частях земельного участка

Земельный участок			
вид объекта недвижимости			
Лист № 1 раздела 4.2	Всего листов раздела 4.2: 23	Всего разделов: 8	Всего листов выписки: 66
17.02.2024г. № КУВИ-001/2024-49605317			
Кадастровый номер:		78:38:0022728:1	

Сведения о характерных точках границы части (частей) земельного участка				
Учетный номер части: 78:38:0022728:1/3				
Система координат СК-1964				
Номер точки	Координаты, м		Описание закрепления на местности	Средняя квадратичная погрешность определения координат характерных точек границ земельного участка, м
	X	Y		
1	2	3	4	5
1	121326.36	65009.8	-	-
2	121192.3	64852.89	-	-
3	121186.22	64886.77	-	-
4	121175.91	64915.57	-	-
5	121163.15	64938.78	-	-
6	121160.25	64942.66	-	-
7	121152.02	64951.85	-	-
8	121144.08	64962.41	-	-
9	121133.3	64968.36	-	-
10	121121.62	64969.21	-	-
11	121093.06	64992.59	-	-
12	121064.66	65010.4	-	-
13	121175.85	65140.93	-	-
14	121188.25	65130.6	-	-
15	121249.43	65081.32	-	-
16	121277.56	65114.14	-	-
17	121309.67	65074.77	-	-
18	121287.2	65048.43	-	-
1	121326.36	65009.8	-	-



ДОКУМЕНТ ПОДПИСАН
ЭЛЕКТРОННОЙ ПОДПИСЬЮ

Сертификат: 00ВВ056В7401СВ38D2В3576АСDС8425108

Владелец: ФЕДЕРАЛЬНАЯ СЛУЖБА ГОСУДАРСТВЕННОЙ

РЕГИСТРАЦИИ, КАДАСТРА И КАРТОГРАФИИ

Действителен: с 27.06.2023 по 19.09.2024

полное наименование должности

инициалы, фамилия

Земельный участок

вид объекта недвижимости

Лист № 2 раздела 4.2

Всего листов раздела 4.2: 23

Всего разделов: 8

Всего листов выписки: 66

17.02.2024г. № КУВИ-001/2024-49605317

Кадастровый номер:

78:38:0022728:1

Сведения о характерных точках границы части (частей) земельного участка

Учетный номер части: 78:38:0022728:1/4

Система координат СК-1964

Номер точки	Координаты, м		Описание закрепления на местности	Средняя квадратичная погрешность определения координат характерных точек границ земельного участка, м
	X	Y		
1	2	3	4	5
1	121326.36	65009.8	-	-
2	121192.3	64852.89	-	-
3	121186.22	64886.77	-	-
4	121175.91	64915.57	-	-
5	121163.15	64938.78	-	-
6	121160.25	64942.66	-	-
7	121152.02	64951.85	-	-
8	121144.08	64962.41	-	-
9	121133.3	64968.36	-	-
10	121121.62	64969.21	-	-
11	121093.06	64992.59	-	-
12	121064.66	65010.4	-	-
13	121175.85	65140.93	-	-
14	121188.25	65130.6	-	-
15	121249.43	65081.32	-	-
16	121277.56	65114.14	-	-
17	121309.67	65074.77	-	-
18	121287.2	65048.43	-	-
1	121326.36	65009.8	-	-



ДОКУМЕНТ ПОДПИСАН
ЭЛЕКТРОННОЙ ПОДПИСЬЮ

Сертификат: 00ВВ056В7401СВ38D2В3576АСDC8425108

Владелец: ФЕДЕРАЛЬНАЯ СЛУЖБА ГОСУДАРСТВЕННОЙ

РЕГИСТРАЦИИ, КАДАСТРА И КАРТОГРАФИИ

Действителен: с 27.06.2023 по 19.09.2024

полное наименование должности

инициалы, фамилия

Земельный участок

вид объекта недвижимости

Лист № 3 раздела 4.2

Всего листов раздела 4.2: 23

Всего разделов: 8

Всего листов выписки: 66

17.02.2024г. № КУВИ-001/2024-49605317

Кадастровый номер:

78:38:0022728:1

Сведения о характерных точках границы части (частей) земельного участка

Учетный номер части: 78:38:0022728:1/5

Система координат СК-1964

Номер точки	Координаты, м		Описание закрепления на местности	Средняя квадратичная погрешность определения координат характерных точек границ земельного участка, м
	X	Y		
1	2	3	4	5
1	123132.02	68334.78	-	-
2	123106.36	68315.56	-	-
3	123110.33	68339.57	-	-
4	123107.5	68348.24	-	-
5	123097.09	68363.32	-	-
6	123090.79	68369.64	-	-
7	123081.69	68376.09	-	-
8	123084.43	68378.07	-	-
9	123101.23	68396.75	-	-
10	123110.71	68391.24	-	-
11	123121.59	68380.45	-	-
12	123132.09	68365.43	-	-
13	123137.01	68360.34	-	-
14	123138.83	68349.77	-	-
15	123135.67	68337.51	-	-
1	123132.02	68334.78	-	-



ДОКУМЕНТ ПОДПИСАН
ЭЛЕКТРОННОЙ ПОДПИСЬЮ

Сертификат: 00ВВ056В7401СВ38D2В3576АСDC8425108

Владелец: ФЕДЕРАЛЬНАЯ СЛУЖБА ГОСУДАРСТВЕННОЙ

РЕГИСТРАЦИИ, КАДАСТРА И КАРТОГРАФИИ

Действителен: с 27.06.2023 по 19.09.2024

полное наименование должности

инициалы, фамилия

Земельный участок

вид объекта недвижимости

Лист № 4 раздела 4.2

Всего листов раздела 4.2: 23

Всего разделов: 8

Всего листов выписки: 66

17.02.2024г. № КУВИ-001/2024-49605317

Кадастровый номер:

78:38:0022728:1

Сведения о характерных точках границы части (частей) земельного участка

Учетный номер части: 78:38:0022728:1/6

Система координат СК-1964

Номер точки	Координаты, м		Описание закрепления на местности	Средняя квадратичная погрешность определения координат характерных точек границ земельного участка, м
	X	Y		
1	2	3	4	5
1	123132.02	68334.78	-	-
2	123129.72	68333.06	-	-
3	123129.34	68345.76	-	-
4	123125.6	68357.26	-	-
5	123113.39	68374.72	-	-
6	123095.71	68390.61	-	-
7	123101.23	68396.75	-	-
8	123110.71	68391.24	-	-
9	123121.59	68380.45	-	-
10	123132.09	68365.43	-	-
11	123137.01	68360.34	-	-
12	123138.83	68349.77	-	-
13	123135.67	68337.51	-	-
1	123132.02	68334.78	-	-



ДОКУМЕНТ ПОДПИСАН
ЭЛЕКТРОННОЙ ПОДПИСЬЮ

Сертификат: 00ВВ056В7401СВ38D2В3576АСDС8425108

Владелец: ФЕДЕРАЛЬНАЯ СЛУЖБА ГОСУДАРСТВЕННОЙ

РЕГИСТРАЦИИ, КАДАСТРА И КАРТОГРАФИИ

Действителен: с 27.06.2023 по 19.09.2024

полное наименование должности

инициалы, фамилия

Земельный участок

вид объекта недвижимости

Лист № 5 раздела 4.2

Всего листов раздела 4.2: 23

Всего разделов: 8

Всего листов выписки: 66

17.02.2024г. № КУВИ-001/2024-49605317

Кадастровый номер:

78:38:0022728:1

Сведения о характерных точках границы части (частей) земельного участка

Учетный номер части: 78:38:0022728:1/7

Система координат СК-1964

Номер точки	Координаты, м		Описание закрепления на местности	Средняя квадратичная погрешность определения координат характерных точек границ земельного участка, м
	X	Y		
1	2	3	4	5
1	121192.3	64852.89	-	1
2	121191.81	64855.61	-	1
3	121196.75	64864.5	-	1
4	121197.25	64872.25	-	1
5	121194.25	64889.5	-	1
6	121190.5	64898.75	-	1
7	121187.11	64903.66	-	1
8	121176.09	64915.08	-	1
9	121175.91	64915.57	-	1
10	121169.26	64927.67	-	1
11	121167.25	64934.5	-	1
12	121164.01	64940.57	-	1
13	121161.28	64942.72	-	1
14	121157.31	64945.95	-	1
15	121152.02	64951.85	-	1
16	121144.08	64962.41	-	1
17	121133.3	64968.36	-	1
18	121121.62	64969.21	-	1
19	121114.37	64975.14	-	1
20	121113.75	64976	-	1
21	121109.28	64979.31	-	1
22	121093.06	64992.59	-	1
23	121089.17	64995.03	-	1
24	121087.01	64996.89	-	1



ДОКУМЕНТ ПОДПИСАН
ЭЛЕКТРОННОЙ ПОДПИСЬЮ

Сертификат: 00ВВ056В7401СВ38D2В3576АСDС8425108

Владелец: ФЕДЕРАЛЬНАЯ СЛУЖБА ГОСУДАРСТВЕННОЙ

РЕГИСТРАЦИИ, КАДАСТРА И КАРТОГРАФИИ

Действителен: с 27.06.2023 по 19.09.2024

полное наименование должности

инициалы, фамилия

Земельный участок

вид объекта недвижимости

Лист № 6 раздела 4.2

Всего листов раздела 4.2: 23

Всего разделов: 8

Всего листов выписки: 66

17.02.2024г. № КУВИ-001/2024-49605317

Кадастровый номер:

78:38:0022728:1

1	2	3	4	5
25	121078.34	65003.29	-	1
26	121071.78	65009.37	-	1
27	121066.06	65012.04	-	-
28	121099.32	65051.09	-	-
29	121110.28	65041.86	-	1
30	121143.51	65016.18	-	1
31	121151.62	65008.65	-	1
32	121168.12	65000.85	-	1
33	121192.48	64981.79	-	1
34	121201	64974.21	-	1
35	121206.04	64967.66	-	1
36	121212.86	64954.98	-	1
37	121216.1	64945.63	-	1
38	121223.08	64938.39	-	1
39	121226.65	64934.26	-	1
40	121228.99	64923.93	-	1
41	121229.59	64914.02	-	1
42	121228.4	64895.14	-	1
1	121192.3	64852.89	-	1
1	121190.25	64877.5	-	1
2	121190.23	64864.61	-	1
3	121186.22	64886.77	-	1
4	121182.34	64897.61	-	1
5	121185.61	64892.42	-	1
6	121188	64887	-	1
1	121190.25	64877.5	-	1



ДОКУМЕНТ ПОДПИСАН
ЭЛЕКТРОННОЙ ПОДПИСЬЮ

Сертификат: 00ВВ056В7401СВ38D2В3576АСDC8425108

Владелец: ФЕДЕРАЛЬНАЯ СЛУЖБА ГОСУДАРСТВЕННОЙ

РЕГИСТРАЦИИ, КАДАСТРА И КАРТОГРАФИИ

Действителен: с 27.06.2023 по 19.09.2024

полное наименование должности

инициалы, фамилия

Земельный участок

вид объекта недвижимости

Лист № 7 раздела 4.2

Всего листов раздела 4.2: 23

Всего разделов: 8

Всего листов выписки: 66

17.02.2024г. № КУВИ-001/2024-49605317

Кадастровый номер:

78:38:0022728:1

Сведения о характерных точках границы части (частей) земельного участка

Учетный номер части: 78:38:0022728:1/8

Система координат СК-1964

Номер точки	Координаты, м		Описание закрепления на местности	Средняя квадратичная погрешность определения координат характерных точек границ земельного участка, м
	X	Y		
1	2	3	4	5
1	121192.3	64852.89	-	1
2	121191.81	64855.61	-	1
3	121196.75	64864.5	-	1
4	121197.25	64872.25	-	1
5	121194.25	64889.5	-	1
6	121190.5	64898.75	-	1
7	121187.11	64903.66	-	1
8	121176.09	64915.08	-	1
9	121175.91	64915.57	-	1
10	121169.26	64927.67	-	1
11	121167.25	64934.5	-	1
12	121164.01	64940.57	-	1
13	121161.28	64942.72	-	1
14	121157.31	64945.95	-	1
15	121152.02	64951.85	-	1
16	121144.08	64962.41	-	1
17	121133.3	64968.36	-	1
18	121121.62	64969.21	-	1
19	121114.36	64975.15	-	1
20	121113.75	64976	-	1
21	121109.3	64979.29	-	1
22	121093.06	64992.59	-	1
23	121089.17	64995.03	-	1
24	121087.01	64996.89	-	1



ДОКУМЕНТ ПОДПИСАН
ЭЛЕКТРОННОЙ ПОДПИСЬЮ

Сертификат: 00ВВ056В7401СВ38D2В3576АСDС8425108

Владелец: ФЕДЕРАЛЬНАЯ СЛУЖБА ГОСУДАРСТВЕННОЙ

РЕГИСТРАЦИИ, КАДАСТРА И КАРТОГРАФИИ

Действителен: с 27.06.2023 по 19.09.2024

полное наименование должности

инициалы, фамилия

Земельный участок

вид объекта недвижимости

Лист № 8 раздела 4.2

Всего листов раздела 4.2: 23

Всего разделов: 8

Всего листов выписки: 66

17.02.2024г. № КУВИ-001/2024-49605317

Кадастровый номер:

78:38:0022728:1

1	2	3	4	5
25	121078.34	65003.29	-	1
26	121071.78	65009.37	-	1
27	121066.06	65012.04	-	-
28	121131.77	65089.19	-	-
29	121133.48	65088.06	-	1
30	121173.28	65056.35	-	1
31	121204.31	65037.47	-	1
32	121217.01	65026.91	-	1
33	121225.76	65019.23	-	1
34	121228.56	65013.73	-	1
35	121240.77	64991.68	-	1
36	121251.97	64979.77	-	1
37	121255.36	64974.86	-	1
38	121259.11	64965.61	-	1
39	121262.11	64948.36	-	1
40	121257.16	64929	-	1
1	121192.3	64852.89	-	1
1	121190.25	64877.5	-	1
2	121190.23	64864.61	-	1
3	121186.22	64886.77	-	1
4	121182.34	64897.61	-	1
5	121185.61	64892.42	-	1
6	121188	64887	-	1
1	121190.25	64877.5	-	1



ДОКУМЕНТ ПОДПИСАН
ЭЛЕКТРОННОЙ ПОДПИСЬЮ

Сертификат: 00ВВ056В7401СВ38D2В3576АСDС8425108

Владелец: ФЕДЕРАЛЬНАЯ СЛУЖБА ГОСУДАРСТВЕННОЙ

РЕГИСТРАЦИИ, КАДАСТРА И КАРТОГРАФИИ

Действителен: с 27.06.2023 по 19.09.2024

полное наименование должности

инициалы, фамилия

Земельный участок

вид объекта недвижимости

Лист № 9 раздела 4.2

Всего листов раздела 4.2: 23

Всего разделов: 8

Всего листов выписки: 66

17.02.2024г. № КУВИ-001/2024-49605317

Кадастровый номер:

78:38:0022728:1

Сведения о характерных точках границы части (частей) земельного участка

Учетный номер части: 78:38:0022728:1/9

Система координат

Номер точки	Координаты, м		Описание закрепления на местности	Средняя квадратичная погрешность определения координат характерных точек границ земельного участка, м
	X	Y		
1	2	3	4	5
1	123134.4	68363.04	-	-
2	123132.09	68365.43	-	-
3	123124.55	68376.21	-	-
4	123130.16	68366.01	-	-
1	123134.4	68363.04	-	-
1	123136.46	68340.59	-	-
2	123138.5	68348.49	-	-
3	123137.42	68347.36	-	-
4	123136.44	68345.06	-	-
5	123136.37	68341.06	-	-
1	123136.46	68340.59	-	-



ДОКУМЕНТ ПОДПИСАН
ЭЛЕКТРОННОЙ ПОДПИСЬЮ

Сертификат: 00ВВ056В7401СВ38D2В3576АСDС8425108

Владелец: ФЕДЕРАЛЬНАЯ СЛУЖБА ГОСУДАРСТВЕННОЙ

РЕГИСТРАЦИИ, КАДАСТРА И КАРТОГРАФИИ

Действителен: с 27.06.2023 по 19.09.2024

полное наименование должности

инициалы, фамилия

Земельный участок

вид объекта недвижимости

Лист № 10 раздела 4.2

Всего листов раздела 4.2: 23

Всего разделов: 8

Всего листов выписки: 66

17.02.2024г. № КУВИ-001/2024-49605317

Кадастровый номер:

78:38:0022728:1

Сведения о характерных точках границы части (частей) земельного участка

Учетный номер части: 78:38:0022728:1/10

Система координат

Номер точки	Координаты, м		Описание закрепления на местности	Средняя квадратичная погрешность определения координат характерных точек границ земельного участка, м
	X	Y		
1	2	3	4	5
1	123134.4	68363.04	-	-
2	123132.09	68365.43	-	-
3	123124.55	68376.21	-	-
4	123130.16	68366.01	-	-
1	123134.4	68363.04	-	-
1	123136.46	68340.59	-	-
2	123138.5	68348.49	-	-
3	123137.42	68347.36	-	-
4	123136.44	68345.06	-	-
5	123136.37	68341.06	-	-
1	123136.46	68340.59	-	-



ДОКУМЕНТ ПОДПИСАН
ЭЛЕКТРОННОЙ ПОДПИСЬЮ

Сертификат: 00BV056B7401CB38D2B3576ACDC8425108

Владелец: ФЕДЕРАЛЬНАЯ СЛУЖБА ГОСУДАРСТВЕННОЙ

РЕГИСТРАЦИИ, КАДАСТРА И КАРТОГРАФИИ

Действителен: с 27.06.2023 по 19.09.2024

полное наименование должности

инициалы, фамилия

Земельный участок

вид объекта недвижимости

Лист № 11 раздела 4.2

Всего листов раздела 4.2: 23

Всего разделов: 8

Всего листов выписки: 66

17.02.2024г. № КУВИ-001/2024-49605317

Кадастровый номер:

78:38:0022728:1

Сведения о характерных точках границы части (частей) земельного участка

Учетный номер части: 78:38:0022728:1/11

Система координат

Номер точки	Координаты, м		Описание закрепления на местности	Средняя квадратичная погрешность определения координат характерных точек границ земельного участка, м
	X	Y		
1	2	3	4	5
1	121186.22	64886.77	-	-
2	121190.23	64864.61	-	-
3	121190.25	64877.5	-	-
4	121188	64887	-	-
5	121185.61	64892.42	-	-
6	121182.34	64897.61	-	-
1	121186.22	64886.77	-	-
1	121131.77	65089.19	-	-
2	121066.06	65012.04	-	-
3	121071.78	65009.37	-	-
4	121078.34	65003.29	-	-
5	121087.01	64996.89	-	-
6	121089.17	64995.03	-	-
7	121093.06	64992.59	-	-
8	121109.37	64979.24	-	-
9	121113.75	64976	-	-
10	121114.35	64975.16	-	-
11	121121.62	64969.21	-	-
12	121133.3	64968.36	-	-
13	121144.08	64962.41	-	-
14	121152.02	64951.85	-	-
15	121157.31	64945.95	-	-
16	121161.28	64942.72	-	-
17	121164.01	64940.57	-	-



ДОКУМЕНТ ПОДПИСАН
ЭЛЕКТРОННОЙ ПОДПИСЬЮ

Сертификат: 00ВВ056В7401СВ38D2В3576АСDС8425108

Владелец: ФЕДЕРАЛЬНАЯ СЛУЖБА ГОСУДАРСТВЕННОЙ

РЕГИСТРАЦИИ, КАДАСТРА И КАРТОГРАФИИ

Действителен: с 27.06.2023 по 19.09.2024

полное наименование должности

инициалы, фамилия

Земельный участок

вид объекта недвижимости

Лист № 12 раздела 4.2

Всего листов раздела 4.2: 23

Всего разделов: 8

Всего листов выписки: 66

17.02.2024г. № КУВИ-001/2024-49605317

Кадастровый номер:

78:38:0022728:1

1	2	3	4	5
18	121167.25	64934.5	-	-
19	121169.26	64927.67	-	-
20	121175.91	64915.57	-	-
21	121176.09	64915.08	-	-
22	121187.11	64903.66	-	-
23	121190.5	64898.75	-	-
24	121194.25	64889.5	-	-
25	121197.25	64872.25	-	-
26	121196.75	64864.5	-	-
27	121191.81	64855.61	-	-
28	121192.3	64852.89	-	-
29	121257.16	64929	-	-
30	121262.11	64948.36	-	-
31	121259.11	64965.61	-	-
32	121255.36	64974.86	-	-
33	121251.97	64979.77	-	-
34	121240.77	64991.68	-	-
35	121228.56	65013.73	-	-
36	121225.76	65019.23	-	-
37	121217.01	65026.91	-	-
38	121204.31	65037.47	-	-
39	121173.28	65056.35	-	-
40	121133.48	65088.06	-	-
1	121131.77	65089.19	-	-



ДОКУМЕНТ ПОДПИСАН
ЭЛЕКТРОННОЙ ПОДПИСЬЮ

Сертификат: 00ВВ056В7401СВ38Д2В3576АСДС8425108

Владелец: ФЕДЕРАЛЬНАЯ СЛУЖБА ГОСУДАРСТВЕННОЙ

РЕГИСТРАЦИИ, КАДАСТРА И КАРТОГРАФИИ

Действителен: с 27.06.2023 по 19.09.2024

полное наименование должности

инициалы, фамилия

Земельный участок

вид объекта недвижимости

Лист № 13 раздела 4.2

Всего листов раздела 4.2: 23

Всего разделов: 8

Всего листов выписки: 66

17.02.2024г. № КУВИ-001/2024-49605317

Кадастровый номер:

78:38:0022728:1

Сведения о характерных точках границы части (частей) земельного участка

Учетный номер части: 78:38:0022728:1/12

Система координат

Номер точки	Координаты, м		Описание закрепления на местности	Средняя квадратичная погрешность определения координат характерных точек границ земельного участка, м
	X	Y		
1	2	3	4	5
1	123137.42	68347.36	-	-
2	123136.44	68345.06	-	-
3	123136.37	68341.06	-	-
4	123136.46	68340.59	-	-
5	123138.5	68348.49	-	-
1	123137.42	68347.36	-	-
1	123029.12	68325.9	-	-
2	123035.23	68319.71	-	-
3	123036.17	68307.36	-	-
4	123040.17	68289.5	-	-
5	123025.17	68282.22	-	-
6	123010.67	68271.68	-	-
7	123002.36	68263.82	-	-
8	122995.41	68258.03	-	-
9	122981.43	68251.06	-	-
10	122966.93	68240.53	-	-
11	122956.02	68229.52	-	-
12	122946.68	68217.57	-	-
13	122940.83	68210.33	-	-
14	122928.44	68195.07	-	-
15	122920.31	68180.03	-	-
16	122911.54	68163.55	-	-
17	122906	68146.5	-	-
18	122905.28	68141.07	-	-



ДОКУМЕНТ ПОДПИСАН
ЭЛЕКТРОННОЙ ПОДПИСЬЮ

Сертификат: 00ВВ056В7401СВ38D2В3576АСDC8425108

Владелец: ФЕДЕРАЛЬНАЯ СЛУЖБА ГОСУДАРСТВЕННОЙ

РЕГИСТРАЦИИ, КАДАСТРА И КАРТОГРАФИИ

Действителен: с 27.06.2023 по 19.09.2024

полное наименование должности

инициалы, фамилия

Земельный участок

вид объекта недвижимости

Лист № 14 раздела 4.2

Всего листов раздела 4.2: 23

Всего разделов: 8

Всего листов выписки: 66

17.02.2024г. № КУВИ-001/2024-49605317

Кадастровый номер:

78:38:0022728:1

1	2	3	4	5
19	122973.68	68205.86	-	-
20	123015.92	68244.39	-	-
21	123057.21	68278.74	-	-
22	123132.02	68334.78	-	-
23	123135.67	68337.51	-	-
24	123135.91	68338.45	-	-
25	123135.79	68339.67	-	-
26	123134.93	68343.66	-	-
27	123135.05	68346.06	-	-
28	123135.8	68347.62	-	-
29	123138.51	68349.92	-	-
30	123138.75	68350.25	-	-
31	123137.13	68359.65	-	-
32	123134.64	68361.67	-	-
33	123129.23	68365.35	-	-
34	123130.16	68366.01	-	-
35	123134.4	68363.04	-	-
36	123132.09	68365.43	-	-
37	123121.59	68380.45	-	-
38	123120.7	68381.34	-	-
39	123118.95	68380.19	-	-
40	123117.25	68384.2	-	-
41	123116.4	68385.6	-	-
42	123110.71	68391.24	-	-
43	123109.02	68392.22	-	-
44	123105.84	68392.34	-	-
45	123102.95	68392.99	-	-
46	123102.03	68396.28	-	-
47	123101.23	68396.75	-	-



ДОКУМЕНТ ПОДПИСАН
ЭЛЕКТРОННОЙ ПОДПИСЬЮ

Сертификат: 00ВВ056В7401СВ38D2В3576АСDC8425108

Владелец: ФЕДЕРАЛЬНАЯ СЛУЖБА ГОСУДАРСТВЕННОЙ

РЕГИСТРАЦИИ, КАДАСТРА И КАРТОГРАФИИ

Действителен: с 27.06.2023 по 19.09.2024

полное наименование должности

инициалы, фамилия

Земельный участок

вид объекта недвижимости

Лист № 15 раздела 4.2

Всего листов раздела 4.2: 23

Всего разделов: 8

Всего листов выписки: 66

17.02.2024г. № КУВИ-001/2024-49605317

Кадастровый номер:

78:38:0022728:1

1	2	3	4	5
48	123084.43	68378.07	-	-
49	123023.23	68333.79	-	-
1	123029.12	68325.9	-	-



ДОКУМЕНТ ПОДПИСАН
ЭЛЕКТРОННОЙ ПОДПИСЬЮ

Сертификат: 00ВВ056В7401СВ38D2В3576АСDС8425108

Владелец: ФЕДЕРАЛЬНАЯ СЛУЖБА ГОСУДАРСТВЕННОЙ

РЕГИСТРАЦИИ, КАДАСТРА И КАРТОГРАФИИ

Действителен: с 27.06.2023 по 19.09.2024

полное наименование должности

инициалы, фамилия

Земельный участок

вид объекта недвижимости

Лист № 16 раздела 4.2

Всего листов раздела 4.2: 23

Всего разделов: 8

Всего листов выписки: 66

17.02.2024г. № КУВИ-001/2024-49605317

Кадастровый номер:

78:38:0022728:1

Сведения о характерных точках границы части (частей) земельного участка

Учетный номер части: 78:38:0022728:1/13

Система координат

Номер точки	Координаты, м		Описание закрепления на местности	Средняя квадратичная погрешность определения координат характерных точек границ земельного участка, м
	X	Y		
1	2	3	4	5
1	123137.42	68347.36	-	-
2	123136.44	68345.06	-	-
3	123136.37	68341.06	-	-
4	123136.46	68340.59	-	-
5	123138.5	68348.49	-	-
1	123137.42	68347.36	-	-
1	123065.28	68360.48	-	-
2	123077.71	68349.8	-	-
3	123085.33	68338.04	-	-
4	123085.23	68326.69	-	-
5	123085.32	68318.41	-	-
6	123086.55	68309.47	-	-
7	123088.57	68302.23	-	-
8	123132.02	68334.78	-	-
9	123135.67	68337.51	-	-
10	123135.91	68338.45	-	-
11	123135.79	68339.67	-	-
12	123134.93	68343.66	-	-
13	123135.05	68346.06	-	-
14	123135.8	68347.62	-	-
15	123138.51	68349.92	-	-
16	123138.75	68350.25	-	-
17	123137.13	68359.65	-	-
18	123134.64	68361.67	-	-



ДОКУМЕНТ ПОДПИСАН
ЭЛЕКТРОННОЙ ПОДПИСЬЮ

Сертификат: 00ВВ056В7401СВ38D2В3576АСDС8425108

Владелец: ФЕДЕРАЛЬНАЯ СЛУЖБА ГОСУДАРСТВЕННОЙ

РЕГИСТРАЦИИ, КАДАСТРА И КАРТОГРАФИИ

Действителен: с 27.06.2023 по 19.09.2024

полное наименование должности

инициалы, фамилия

Земельный участок

вид объекта недвижимости

Лист № 17 раздела 4.2

Всего листов раздела 4.2: 23

Всего разделов: 8

Всего листов выписки: 66

17.02.2024г. № КУВИ-001/2024-49605317

Кадастровый номер:

78:38:0022728:1

1	2	3	4	5
19	123129.23	68365.35	-	-
20	123130.16	68366.01	-	-
21	123134.4	68363.04	-	-
22	123132.09	68365.43	-	-
23	123121.59	68380.45	-	-
24	123120.7	68381.34	-	-
25	123118.95	68380.19	-	-
26	123117.25	68384.2	-	-
27	123116.4	68385.6	-	-
28	123110.71	68391.24	-	-
29	123109.02	68392.22	-	-
30	123105.84	68392.34	-	-
31	123102.95	68392.99	-	-
32	123102.03	68396.28	-	-
33	123101.23	68396.75	-	-
34	123084.43	68378.07	-	-
35	123063.57	68362.98	-	-
1	123065.28	68360.48	-	-



ДОКУМЕНТ ПОДПИСАН
ЭЛЕКТРОННОЙ ПОДПИСЬЮ

Сертификат: 00ВВ056В7401СВ38D2В3576АСDС8425108

Владелец: ФЕДЕРАЛЬНАЯ СЛУЖБА ГОСУДАРСТВЕННОЙ

РЕГИСТРАЦИИ, КАДАСТРА И КАРТОГРАФИИ

Действителен: с 27.06.2023 по 19.09.2024

полное наименование должности

инициалы, фамилия

Земельный участок

вид объекта недвижимости

Лист № 18 раздела 4.2

Всего листов раздела 4.2: 23

Всего разделов: 8

Всего листов выписки: 66

17.02.2024г. № КУВИ-001/2024-49605317

Кадастровый номер:

78:38:0022728:1

Сведения о характерных точках границы части (частей) земельного участка

Учетный номер части: 78:38:0022728:1/14

Система координат

Номер точки	Координаты, м		Описание закрепления на местности	Средняя квадратичная погрешность определения координат характерных точек границ земельного участка, м
	X	Y		
1	2	3	4	5
1	122265.85	67621.27	-	-
2	122286.74	67630.94	-	-
3	122307.27	67641.34	-	-
4	122327.43	67652.44	-	-
5	122347.19	67664.23	-	-
6	122366.53	67676.71	-	-
7	122385.43	67689.84	-	-
8	122403.86	67703.63	-	-
9	122421.8	67718.04	-	-
10	122439.23	67733.07	-	-
11	122456.12	67748.7	-	-
12	122472.47	67764.9	-	-
13	122488.24	67781.66	-	-
14	122503.42	67798.96	-	-
15	122517.99	67816.77	-	-
16	122531.93	67835.08	-	-
17	122545.23	67853.86	-	-
18	122557.87	67873.09	-	-
19	122569.84	67892.75	-	-
20	122581.11	67912.82	-	-
21	122591.69	67933.26	-	-
22	122592.08	67934.08	-	-
23	122474.09	67822.36	-	-
24	122263.5	67622.6	-	-



ДОКУМЕНТ ПОДПИСАН
ЭЛЕКТРОННОЙ ПОДПИСЬЮ

Сертификат: 00ВВ056В7401СВ38D2В3576АСDС8425108

Владелец: ФЕДЕРАЛЬНАЯ СЛУЖБА ГОСУДАРСТВЕННОЙ

РЕГИСТРАЦИИ, КАДАСТРА И КАРТОГРАФИИ

Действителен: с 27.06.2023 по 19.09.2024

полное наименование должности

инициалы, фамилия

Земельный участок

вид объекта недвижимости

Лист № 19 раздела 4.2

Всего листов раздела 4.2: 23

Всего разделов: 8

Всего листов выписки: 66

17.02.2024г. № КУВИ-001/2024-49605317

Кадастровый номер:

78:38:0022728:1

1	2	3	4	5
25	122259.84	67618.73	-	-
26	122265.85	67621.27	-	-



ДОКУМЕНТ ПОДПИСАН
ЭЛЕКТРОННОЙ ПОДПИСЬЮ

Сертификат: 00ВВ056В7401СВ38D2В3576АСDС8425108

Владелец: ФЕДЕРАЛЬНАЯ СЛУЖБА ГОСУДАРСТВЕННОЙ

РЕГИСТРАЦИИ, КАДАСТРА И КАРТОГРАФИИ

Действителен: с 27.06.2023 по 19.09.2024

полное наименование должности

инициалы, фамилия

Земельный участок

вид объекта недвижимости

Лист № 20 раздела 4.2

Всего листов раздела 4.2: 23

Всего разделов: 8

Всего листов выписки: 66

17.02.2024г. № КУВИ-001/2024-49605317

Кадастровый номер:

78:38:0022728:1

Сведения о характерных точках границы части (частей) земельного участка

Учетный номер части: 78:38:0022728:1/15

Система координат

Номер точки	Координаты, м		Описание закрепления на местности	Средняя квадратичная погрешность определения координат характерных точек границ земельного участка, м
	X	Y		
1	2	3	4	5
1	121171.26	64924.02	-	-
2	121172.95	64920.95	-	-
3	121193.29	64894.87	-	-
4	121195.1	64884.71	-	-
5	121195.6	64864.8	-	-
6	121191.84	64855.47	-	-
7	121192.3	64852.89	-	-
8	121208.86	64872.27	-	-
9	121210.35	64878.89	-	-
10	121210.78	64887.49	-	-
11	121210.21	64894.45	-	-
12	121207.25	64901.57	-	-
13	121201.96	64909.65	-	-
14	121194.22	64918.92	-	-
15	121179.55	64934.6	-	-
16	121171.26	64924.02	-	-
1	121186.02	64887.34	-	-
2	121186.22	64886.77	-	-
3	121187.79	64878.04	-	-
4	121187.27	64885.47	-	-
5	121186.02	64887.34	-	-



ДОКУМЕНТ ПОДПИСАН
ЭЛЕКТРОННОЙ ПОДПИСЬЮ

Сертификат: 00ВВ056В7401СВ38D2В3576АСDС8425108

Владелец: ФЕДЕРАЛЬНАЯ СЛУЖБА ГОСУДАРСТВЕННОЙ

РЕГИСТРАЦИИ, КАДАСТРА И КАРТОГРАФИИ

Действителен: с 27.06.2023 по 19.09.2024

полное наименование должности

инициалы, фамилия

Земельный участок

вид объекта недвижимости

Лист № 21 раздела 4.2

Всего листов раздела 4.2: 23

Всего разделов: 8

Всего листов выписки: 66

17.02.2024г. № КУВИ-001/2024-49605317

Кадастровый номер:

78:38:0022728:1

Сведения о характерных точках границы части (частей) земельного участка

Учетный номер части: 78:38:0022728:1/16

Система координат

Номер точки	Координаты, м		Описание закрепления на местности	Средняя квадратичная погрешность определения координат характерных точек границ земельного участка, м
	X	Y		
1	2	3	4	5
1	121208.86	64872.27	-	-
2	121266.21	64939.4	-	-
3	121265.54	64944.13	-	-
4	121256.55	64987.25	-	-
5	121247.22	65013.63	-	-
6	121189.71	64946.89	-	-
7	121181.6	64937.36	-	-
8	121179.55	64934.6	-	-
9	121194.22	64918.92	-	-
10	121201.96	64909.65	-	-
11	121207.25	64901.57	-	-
12	121210.21	64894.45	-	-
13	121210.78	64887.49	-	-
14	121210.35	64878.89	-	-
15	121208.86	64872.27	-	-



ДОКУМЕНТ ПОДПИСАН
ЭЛЕКТРОННОЙ ПОДПИСЬЮ

Сертификат: 00ВВ056В7401СВ38D2В3576АСDC8425108

Владелец: ФЕДЕРАЛЬНАЯ СЛУЖБА ГОСУДАРСТВЕННОЙ

РЕГИСТРАЦИИ, КАДАСТРА И КАРТОГРАФИИ

Действителен: с 27.06.2023 по 19.09.2024

полное наименование должности

инициалы, фамилия

Земельный участок

вид объекта недвижимости

Лист № 22 раздела 4.2

Всего листов раздела 4.2: 23

Всего разделов: 8

Всего листов выписки: 66

17.02.2024г. № КУВИ-001/2024-49605317

Кадастровый номер:

78:38:0022728:1

Сведения о характерных точках границы части (частей) земельного участка

Учетный номер части: 78:38:0022728:1/17

Система координат

Номер точки	Координаты, м		Описание закрепления на местности	Средняя квадратичная погрешность определения координат характерных точек границ земельного участка, м
	X	Y		
1	2	3	4	5
1	121073.14	65020.36	-	-
2	121064.66	65010.4	-	-
3	121093.06	64992.59	-	-
4	121121.62	64969.21	-	-
5	121133.3	64968.36	-	-
6	121144.08	64962.41	-	-
7	121152.02	64951.85	-	-
8	121160.25	64942.66	-	-
9	121163.15	64938.78	-	-
10	121175.91	64915.57	-	-
11	121186.22	64886.77	-	-
12	121192.3	64852.89	-	-
13	121235.96	64903.99	-	-
14	121221.57	64911.75	-	-
15	121233.66	64917.21	-	-
16	121224.19	64923.07	-	-
17	121223.62	64934.38	-	-
18	121217.86	64945.69	-	-
19	121215.83	64940.04	-	-
20	121219.94	64917.41	-	-
21	121213.86	64915.88	-	-
22	121185.58	64922.29	-	-
23	121180.11	64931.55	-	-
24	121174.26	64930.88	-	-



ДОКУМЕНТ ПОДПИСАН
ЭЛЕКТРОННОЙ ПОДПИСЬЮ

Сертификат: 00ВВ056В7401СВ38D2В3576АСDС8425108

Владелец: ФЕДЕРАЛЬНАЯ СЛУЖБА ГОСУДАРСТВЕННОЙ

РЕГИСТРАЦИИ, КАДАСТРА И КАРТОГРАФИИ

Действителен: с 27.06.2023 по 19.09.2024

полное наименование должности

инициалы, фамилия

Земельный участок

вид объекта недвижимости

Лист № 23 раздела 4.2

Всего листов раздела 4.2: 23

Всего разделов: 8

Всего листов выписки: 66

17.02.2024г. № КУВИ-001/2024-49605317

Кадастровый номер:

78:38:0022728:1

1	2	3	4	5
25	121156	64954.18	-	-
26	121153.04	64959.84	-	-
27	121157.76	64971.15	-	-
28	121151.64	64971.84	-	-
29	121148.81	64967.39	-	-
30	121120.52	64978.06	-	-
31	121116.92	64996.61	-	-
32	121095.07	65018.06	-	-
33	121083.75	65015.47	-	-
34	121073.14	65020.36	-	-



ДОКУМЕНТ ПОДПИСАН
ЭЛЕКТРОННОЙ ПОДПИСЬЮ

Сертификат: 00ВВ056В7401СВ38D2В3576АСDС8425108

Владелец: ФЕДЕРАЛЬНАЯ СЛУЖБА ГОСУДАРСТВЕННОЙ

РЕГИСТРАЦИИ, КАДАСТРА И КАРТОГРАФИИ

Действителен: с 27.06.2023 по 19.09.2024

полное наименование должности

инициалы, фамилия

Приложение 7

Копия справки № 14102/33 – 125.5-20 от 21.10.2024 г



ФЕДЕРАЛЬНОЕ ГОСУДАРСТВЕННОЕ БЮДЖЕТНОЕ УЧРЕЖДЕНИЕ НАУКИ
**ИНСТИТУТ ИСТОРИИ МАТЕРИАЛЬНОЙ КУЛЬТУРЫ
РОССИЙСКОЙ АКАДЕМИИ НАУК**

191186, Санкт-Петербург, Дворцовая наб., 18, литер А
тел. +7 (812) 5715092, факс +7 (812) 5716271, Эл. почта: admin@archo.ru

№ 14102/33 – 125.5-20 от 21.10.2024

**К Акту
Государственной
историко-культурной
экспертизы**

СПРАВКА

Дана в том, что следующие сотрудники Федерального государственного бюджетного учреждения науки Института истории материальной культуры Российской академии наук работают в ИИМК РАН

ФИО	стаж с
Лазаретов Игорь Павлович	17.01.1987
Поляков Андрей Владимирович	02.07.2001
Садыков Тимур Рашитович	11.08.2008
Соловьева Наталья Федоровна	24.02.1981
Соловьев Сергей Львович	15.01.2010
Субботин Андрей Викторович	09.12.1975
Тарасов Алексей Юрьевич	12.03.2021

по настоящее время.

Директор Центра спасательной
археологии ИИМК РАН

Н.Ф. Соловьева

Приложение 8

Копия доверенности № 14102/33-161.5-845 от 29.12.2023 г



ФЕДЕРАЛЬНОЕ ГОСУДАРСТВЕННОЕ БЮДЖЕТНОЕ УЧРЕЖДЕНИЕ НАУКИ
**ИНСТИТУТ ИСТОРИИ МАТЕРИАЛЬНОЙ КУЛЬТУРЫ
 РОССИЙСКОЙ АКАДЕМИИ НАУК**

191186, Санкт-Петербург, Дворцовая наб., 18, лит. А.
 тел. +7 (812) 5715092 , факс +7 (812) 5716271, Эл. почта: admin@archeo.ru

Д О В Е Р Е Н Н О С Т ь № 14102/33-161.5-845

г. Санкт-Петербург

29 декабря 2023 года

Федеральное государственное бюджетное учреждение науки Институт истории материальной культуры Российской академии наук (далее – ИИМК РАН) в лице директора Полякова Андрея Владимировича, действующего на основании Устава, уполномочивает директора Центра спасательной археологии **Соловьеву Наталью Федоровну**

на совершение от имени и в интересах ИИМК РАН следующих юридически значимых действий:

- представительство во всех государственных и муниципальных органах, а также представительство в отношениях с юридическими лицами и физическими лицами по всем вопросам с правом подачи от имени ИИМК РАН заявлений, ходатайств и других документов, их подписание и получение, совершение других действий;

- участие в закупках в соответствии с Федеральным законом от 05 апреля 2013 года N 44 "О контрактной системе в сфере закупок товаров, работ, услуг для обеспечения государственных и муниципальных нужд" (ч. 1 ст. 24 «Способы определения поставщиков (подрядчиков, исполнителей) и закупках в соответствии с Федеральным законом от 18 июля 2011 года N 223 "О закупках товаров, работ, услуг отдельными видами юридических лиц", заключение государственных контрактов и подписание договоров, включая право на подписание заявок, договоров, государственных контрактов;

- заключение, изменение и расторжение гражданско-правовых сделок;

- подписание актов сдачи-приёмки выполненных работ и оказанных услуг, счетов и счетов-фактур на выполненные ИИМК РАН работы.

Доверенность действует с 01 февраля 2024 года по 31 декабря 2024 года без права передоверия указанных полномочий третьим лицам.

Подпись Соловьевой Н.Ф. _____ удостоверяется.

Директор ИИМК РАН д.и.н.



А.В.Поляков

Приложение 9

Сведения об экспертах

Сведения об экспертах:

Фамилия, имя, отчество	Лазаретов Игорь Павлович
Образование	высшее
Специальность	история
Ученая степень (звание)	кандидат исторических наук
Стаж работы	36 лет
Место работы и должность	ст.н.с. ИИМК РАН
Реквизиты аттестации	<p>Государственный эксперт по проведению историко-культурной экспертизы (приказ Министерства культуры Российской Федерации № 1537 от 17.09.2021 г. «Об утверждении статуса аттестованного эксперта по проведению государственной историко-культурной экспертизы» (п. 13))</p> <p>Объекты экспертизы:</p> <ul style="list-style-type: none"> - выявленные объекты культурного наследия в целях обоснования целесообразности включения данных объектов в реестр; - документы, обосновывающие включение объектов культурного наследия в реестр; - документы, обосновывающие исключение объектов культурного наследия из реестра; - земли, подлежащие воздействию земляных, строительных, мелиоративных, хозяйственных работ, предусмотренных статьей 25 Лесного кодекса Российской Федерации работ по использованию лесов (за исключением работ, указанных в пунктах 3, 4 и 7 части 1 статьи 25 Лесного кодекса Российской Федерации) и иных работ, в случае, если орган охраны объектов культурного наследия не имеет данных об отсутствии на указанных землях объектов культурного наследия, включенных в реестр, выявленных объектов культурного наследия либо объектов, обладающих признаками объекта культурного наследия; - документация, за исключением научных отчетов о выполненных археологических полевых работах, содержащая результаты исследований, в соответствии с которыми определяется наличие или отсутствие объектов, обладающих признаками объекта культурного наследия, на земельных участках, подлежащих воздействию земляных, строительных, мелиоративных, хозяйственных работ, работ по использованию лесов и иных работ;

	<ul style="list-style-type: none"> - документация или разделы документации, обосновывающие меры по обеспечению сохранности объекта культурного наследия, включенного в реестр, выявленного объекта культурного наследия либо объекта, обладающего признаками объекта культурного наследия, при проведении земляных, мелиоративных, хозяйственных работ, указанных в настоящей статье работ по использованию лесов и иных работ в границах территории объекта культурного наследия либо на земельном участке, непосредственно связанном с земельным участком в границах территории объекта культурного наследия
Фамилия, имя, отчество	Поляков Андрей Владимирович
Образование	высшее
Специальность	история
Ученая степень (звание)	доктор исторических наук
Стаж работы	22 год
Место работы и должность	ст.н.с. ИИМК РАН, и.о. директора ИИМК РАН
Реквизиты аттестации	<p>Государственный эксперт по проведению историко-культурной экспертизы (приказ Министерства культуры Российской Федерации № 1668 от 11.10.2021 г. «Об утверждении статуса аттестованного эксперта по проведению государственной историко-культурной экспертизы» (п. 23))</p> <p>Объекты экспертизы:</p> <ul style="list-style-type: none"> - выявленные объекты культурного наследия в целях обоснования целесообразности включения данных объектов в реестр; - документы, обосновывающие включение объектов культурного наследия в реестр; - документы, обосновывающие исключение объектов культурного наследия из реестра; - земли, подлежащие воздействию земляных, строительных, мелиоративных, хозяйственных работ, предусмотренных статьей 25 Лесного кодекса Российской Федерации работ по использованию лесов (за исключением работ, указанных в пунктах 3, 4 и 7 части 1 статьи 25 Лесного кодекса Российской Федерации) и иных работ, в случае, если указанные земли расположены в границах территорий, утвержденных в

	<p>соответствии с пунктом 34.2 пункта 1 статьи 9 Федерального закона;</p> <ul style="list-style-type: none"> - документация или разделы документации, обосновывающие меры по обеспечению сохранности объекта культурного наследия, включенного в реестр, выявленного объекта культурного наследия либо объекта, обладающего признаками объекта культурного наследия, при проведении земляных, мелиоративных, хозяйственных работ, указанных в настоящей статье работ, указанных в статье 30 Федерального закона работ по использованию лесов и иных работ в границах территории объекта культурного наследия либо на земельном участке, непосредственно связанном с земельным участком в границах территории объекта культурного наследия; - документация, за исключением научных отчетов о выполненных археологических полевых работах, содержащая результаты исследований, в соответствии с которыми определяется наличие или отсутствие объектов, обладающих признаками объекта культурного наследия, на земельных участках, подлежащих воздействию земляных, строительных, мелиоративных, хозяйственных работ, указанных в статье 30 Федерального закона работ по использованию лесов и иных работ;
Фамилия, имя, отчество	Садыков Тимур Рашитович
Образование	высшее
Специальность	история
Ученая степень (звание)	-
Стаж работы	12 лет
Место работы и должность	и.о. м.н.с. ИИМК РАН
Реквизиты аттестации	<p>Государственный эксперт по проведению историко-культурной экспертизы (приказ Министерства культуры Российской Федерации № 235 от 01.03.2022 г. «Об утверждении статуса аттестованного эксперта по проведению государственной историко-культурной экспертизы» (п. 25))</p> <p>Объекты экспертизы:</p>

	<ul style="list-style-type: none"> - выявленные объекты культурного наследия в целях обоснования целесообразности включения данных объектов в реестр; - документы, обосновывающие включение объектов культурного наследия в реестр;
Фамилия, имя, отчество	Соловьев Сергей Львович
Образование	высшее
Специальность	история
Ученая степень (звание)	кандидат исторических наук
Стаж работы	45 года
Место работы и должность	и.о. ст.н.с. ИИМК РАН
Реквизиты аттестации	<p>Государственный эксперт по проведению историко-культурной экспертизы (приказ Министерства культуры Российской Федерации № 235 от 01.03.2022 г. «Об утверждении статуса аттестованного эксперта по проведению государственной историко-культурной экспертизы» (п. 2б))</p> <p>Объекты экспертизы:</p> <ul style="list-style-type: none"> - выявленные объекты культурного наследия в целях обоснования целесообразности включения данных объектов в реестр; - документы, обосновывающие включение объектов культурного наследия в реестр; - документы, обосновывающие исключение объектов культурного наследия из реестра; - земли, подлежащие воздействию земляных, строительных, мелиоративных, хозяйственных работ, предусмотренных статьей 25 Лесного кодекса Российской Федерации работ по использованию лесов (за исключением работ, указанных в пунктах 3, 4 и 7 части 1 статьи 25 Лесного кодекса Российской Федерации) и иных работ, в случае, если указанные земли расположены в границах территорий, утвержденных в соответствии с пунктом 34.2 пункта 1 статьи 9 Федерального закона; - документация или разделы документации, обосновывающие меры по обеспечению сохранности объекта культурного наследия, включенного в реестр, выявленного объекта культурного наследия либо объекта, обладающего

	<p>признаками объекта культурного наследия, при проведении земляных, мелиоративных, хозяйственных работ, указанных в настоящей статье работ, указанных в статье 30 Федерального закона работ по использованию лесов и иных работ в границах территории объекта культурного наследия либо на земельном участке, непосредственно связанном с земельным участком в границах территории объекта культурного наследия;</p> <ul style="list-style-type: none"> - документация, за исключением научных отчетов о выполненных археологических полевых работах, содержащая результаты исследований, в соответствии с которыми определяется наличие или отсутствие объектов, обладающих признаками объекта культурного наследия, на земельных участках, подлежащих воздействию земляных, строительных, мелиоративных, хозяйственных работ, указанных в статье 30 Федерального закона работ по использованию лесов и иных работ
Фамилия, имя, отчество	Субботин Андрей Викторович
Образование	высшее
Специальность	история
Ученая степень (звание)	кандидат исторических наук
Стаж работы	47 лет
Место работы и должность	ст.н.с. ИИМК РАН
Реквизиты аттестации	<p>Государственный эксперт по проведению историко-культурной экспертизы (приказ Министерства культуры Российской Федерации № 1668 от 11.10.2021 г. «Об утверждении статуса аттестованного эксперта по проведению государственной историко-культурной экспертизы» (п. 26))</p> <p>Объекты экспертизы:</p> <ul style="list-style-type: none"> - выявленные объекты культурного наследия в целях обоснования целесообразности включения данных объектов в реестр; - документы, обосновывающие включение объектов культурного наследия в реестр; - документы, обосновывающие исключение объектов культурного наследия из реестра; - земли, подлежащие воздействию земляных, строительных, мелиоративных, хозяйственных

	<p>работ, предусмотренных статьей 25 Лесного кодекса Российской Федерации работ по использованию лесов (за исключением работ, указанных в пунктах 3, 4 и 7 части 1 статьи 25 Лесного кодекса Российской Федерации) и иных работ, в случае, если указанные земли расположены в границах территорий, утвержденных в соответствии с пунктом 34.2 пункта 1 статьи 9 Федерального закона;</p> <ul style="list-style-type: none"> - документация или разделы документации, обосновывающие меры по обеспечению сохранности объекта культурного наследия, включенного в реестр, выявленного объекта культурного наследия либо объекта, обладающего признаками объекта культурного наследия, при проведении земляных, мелиоративных, хозяйственных работ, указанных в настоящей статье работ, указанных в статье 30 Федерального закона работ по использованию лесов и иных работ в границах территории объекта культурного наследия либо на земельном участке, непосредственно связанном с земельным участком в границах территории объекта культурного наследия; - документация, за исключением научных отчетов о выполненных археологических полевых работах, содержащая результаты исследований, в соответствии с которыми определяется наличие или отсутствие объектов, обладающих признаками объекта культурного наследия, на земельных участках, подлежащих воздействию земляных, строительных, мелиоративных, хозяйственных работ, указанных в статье 30 Федерального закона работ по использованию лесов и иных работ
Фамилия, имя, отчество	Тарасов Алексей Юрьевич
Образование	высшее
Специальность	история, археология
Ученая степень (звание)	кандидат исторических наук
Стаж работы	21 лет
Место работы и должность	н.с. ИИМК РАН
Реквизиты аттестации	Государственный эксперт по проведению историко-культурной экспертизы (приказ Министерства культуры Российской Федерации

№ 997 от 17.07.2019 г. «Об утверждении статуса аттестованного эксперта по проведению государственной историко-культурной экспертизы» (п. 29))

Объекты экспертизы:

- выявленные объекты культурного наследия в целях обоснования целесообразности включения данных объектов в реестр;
- земли, подлежащие воздействию земляных, строительных, мелиоративных, хозяйственных работ, предусмотренных статьей 25 Лесного кодекса Российской Федерации работ по использованию лесов (за исключением работ, указанных в пунктах 3, 4 и 7 части 1 статьи 25 Лесного кодекса Российской Федерации) и иных работ, в случае, если указанные земли расположены в границах территорий, утвержденных в соответствии с пунктом 34.2 статьи 9 Федерального закона № 73-ФЗ;
- документы, обосновывающие включение объектов культурного наследия в реестр;
- документы, обосновывающие исключение объектов культурного наследия из реестра;
- документация, за исключением научных отчетов о выполненных археологических полевых работах, содержащая результаты исследований, в соответствии с которыми определяется наличие или отсутствие объектов, обладающих признаками объекта культурного наследия, на земельных участках, подлежащих воздействию земляных, строительных, мелиоративных, хозяйственных работ, указанных в статье 30 Федерального закона № 73-ФЗ работ по использованию лесов и иных работ;
- документация или разделы документации, обосновывающие меры по обеспечению сохранности объекта культурного наследия, включенного в реестр, выявленного объекта культурного наследия либо объекта, обладающего признаками объекта культурного наследия, при проведении земляных, мелиоративных, хозяйственных работ, указанных в настоящей статье работ по использованию лесов и иных работ в границах территории объекта культурного наследия либо на земельном участке, непосредственно связанном с земельным участком в границах территории объекта культурного наследия.

Приложение 10

**Выдержки из приказа № 2252 от 27.07.2023 г.
«Об утверждении статуса аттестованного эксперта по
проведению государственной историко-культурной
экспертизы»**



**МИНИСТЕРСТВО КУЛЬТУРЫ
РОССИЙСКОЙ ФЕДЕРАЦИИ**

ПРИКАЗ

от 27 июля 2023.

Москва

№ 2252

**Об аттестации экспертов по проведению государственной
историко-культурной экспертизы**

В соответствии с Федеральным законом от 25 июня 2002 г. № 73-ФЗ «Об объектах культурного наследия (памятниках истории и культуры) народов Российской Федерации», пунктом 9 Положения о государственной историко-культурной экспертизе, утвержденного постановлением Правительства Российской Федерации от 15 июля 2009 г. № 569, Положением о порядке аттестации экспертов по проведению государственной историко-культурной экспертизы, утвержденным приказом Минкультуры России от 26 августа 2010 г. № 563 (в редакции приказа Минкультуры России от 30 декабря 2021 г. № 2317), руководствуясь Положением об аттестационной комиссии Минкультуры России, утвержденным приказом Минкультуры России от 29 декабря 2011 г. № 1276, протоколом заседания аттестационной комиссии Министерства культуры Российской Федерации по аттестации экспертов по проведению государственной историко-культурной экспертизы от 24 июля 2023 г., п р и к а з ы в а ю:

1. Аттестовать экспертов по проведению государственной историко-культурной экспертизы согласно приложению к настоящему приказу.

2. Департаменту государственной охраны культурного наследия (Р.А.Рыбало) обеспечить размещение информации об аттестованных экспертах на официальном сайте Минкультуры России в сети Интернет.

3. Контроль за исполнением настоящего приказа оставляю за собой.

Первый заместитель Министра



С.Г.Обрывалин

Приложение
к приказу Министерства культуры
Российской Федерации
от «27» июля 2023 г.
№ 2252

Аттестованные эксперты по проведению
государственной историко-культурной экспертизы

№ п/п	Фамилия, имя, отчество соискателя	Решение о присвоении статуса аттестованного эксперта:
1.	Тарасов Алексей Юрьевич	<ul style="list-style-type: none"> - выявленные объекты культурного наследия в целях обоснования целесообразности включения данных объектов в реестр; - документы, обосновывающие включение объектов культурного наследия в реестр; - документы, обосновывающие исключение объектов культурного наследия из реестра; - документация или разделы документации, обосновывающие меры по обеспечению сохранности объекта культурного наследия, включенного в реестр, выявленного объекта культурного наследия либо объекта, обладающего признаками объекта культурного наследия, при проведении земляных, мелиоративных, хозяйственных работ, указанных в статье 30 Федерального закона от 25.06.2002 № 73-ФЗ «Об объектах культурного наследия (памятниках истории и культуры) народов Российской Федерации» (далее – Федеральный закон № 73-ФЗ) работ по использованию лесов и иных работ в границах территории объекта культурного наследия либо на земельном участке, непосредственно связанном с земельным участком в границах территории объекта культурного наследия; - земли, подлежащие воздействию земляных, строительных, мелиоративных, хозяйственных работ, предусмотренных статьей 25 Лесного кодекса Российской Федерации работ по использованию лесов (за исключением работ, указанных в пунктах 3, 4 и 7 части 1 статьи 25 Лесного кодекса Российской Федерации)

		<p>Федерации) и иных работ, в случае, если указанные земли расположены в границах территорий, утвержденных в соответствии с пунктом 34.2 пункта 1 статьи 9 Федерального закона № 73-ФЗ;</p> <p>- документация, за исключением научных отчетов о выполненных археологических полевых работах, содержащая результаты исследований, в соответствии с которыми определяется наличие или отсутствие объектов, обладающих признаками объекта культурного наследия, на земельных участках, подлежащих воздействию земляных, строительных, мелиоративных, хозяйственных работ, указанных в статье 30 Федерального закона № 73-ФЗ.</p>
--	--	---

Приложение 11

**Выдержки из приказа № 1537 от 17.09.2021 г г.
«Об утверждении статуса аттестованного эксперта по
проведению государственной историко-культурной
экспертизы»**



**МИНИСТЕРСТВО КУЛЬТУРЫ
РОССИЙСКОЙ ФЕДЕРАЦИИ**

ПРИКАЗ

от 17 сентября 2021 г.

Москва

№ 1537

**Об аттестации экспертов по проведению государственной
историко-культурной экспертизы**

В соответствии с Федеральным законом от 25 июня 2002 г. № 73-ФЗ «Об объектах культурного наследия (памятниках истории и культуры) народов Российской Федерации», пунктом 9 Положения о государственной историко-культурной экспертизе, утвержденного постановлением Правительства Российской Федерации от 15 июля 2009 г. № 569, Положением о порядке аттестации экспертов по проведению государственной историко-культурной экспертизы, утвержденным приказом Минкультуры России от 26 августа 2010 г. № 563 (в редакции приказа Минкультуры России от 17 октября 2011 г. № 1003), руководствуясь Положением об аттестационной комиссии Минкультуры России, утвержденным приказом Минкультуры России от 29 декабря 2011 г. № 1276, протоколом заседания аттестационной комиссии Министерства культуры Российской Федерации по аттестации экспертов по проведению государственной историко-культурной экспертизы от 03 сентября 2021 г., п р и к а з ы в а ю:

1. Аттестовать экспертов по проведению государственной историко-культурной экспертизы согласно приложению к настоящему приказу.

2. Департаменту государственной охраны культурного наследия (Р.А.Рыбало) обеспечить размещение информации об аттестованных экспертах на официальном сайте Минкультуры России в сети Интернет.

3. Контроль за исполнением настоящего приказа оставляю за собой.

Первый заместитель Министра



С.Г.Обрывалин

Приложение
к приказу Министерства культуры
Российской Федерации
от «19» сентября 2021 г.
№ 1537

Аттестованные эксперты по проведению
государственной историко-культурной экспертизы

№ п/ п	Фамилия, имя, отчество сонскателя	Решение о присвоении статуса аттестованного эксперта:
1.	Аврутов Юрий Иосифович	<ul style="list-style-type: none"> - выявленные объекты культурного наследия в целях обоснования целесообразности включения данных объектов в реестр; - документы, обосновывающие включение объектов культурного наследия в реестр; - документы, обосновывающие исключение объектов культурного наследия из реестра; - документы, обосновывающие изменение категории историко-культурного значения объекта культурного наследия; - документы, обосновывающие отнесение объекта культурного наследия к историко-культурным заповедникам, особо ценным объектам культурного наследия народов Российской Федерации либо объектам всемирного культурного и природного наследия; - проектная документация на проведение работ по сохранению объектов культурного наследия; - документация или разделы документации, обосновывающие меры по обеспечению сохранности объекта культурного наследия, включенного в реестр, выявленного объекта культурного наследия либо объекта, обладающего признаками объекта культурного наследия, при проведении земляных, мелиоративных, хозяйственных работ, указанных в статье 30 Федерального закона работ по использованию лесов и иных работ в границах территории объекта культурного наследия либо на земельном участке, непосредственно связанном с земельным участком в границах территории объекта культурного наследия;

		<ul style="list-style-type: none"> - проектная документация на проведение работ по сохранению объектов культурного наследия; - документация или разделы документации, обосновывающие меры по обеспечению сохранности объекта культурного наследия, включенного в реестр, выявленного объекта культурного наследия либо объекта, обладающего признаками объекта культурного наследия, при проведении земляных, мелиоративных, хозяйственных работ, указанных в статье 30 Федерального закона работ по использованию лесов и иных работ в границах территории объекта культурного наследия либо на земельном участке, непосредственно связанном с земельным участком в границах территории объекта культурного наследия.
13.	Лазаретов Игорь Павлович	<ul style="list-style-type: none"> - выявленные объекты культурного наследия в целях обоснования целесообразности включения данных объектов в реестр; - документы, обосновывающие включение объектов культурного наследия в реестр; - документы, обосновывающие исключение объектов культурного наследия из реестра; - земли, подлежащие воздействию земляных, строительных, мелиоративных, хозяйственных работ, предусмотренных статьей 25 Лесного кодекса Российской Федерации работ по использованию лесов (за исключением работ, указанных в пунктах 3, 4 и 7 части 1 статьи 25 Лесного кодекса Российской Федерации) и иных работ, в случае, если указанные земли расположены в границах территорий, утвержденных в соответствии с пунктом 34.2 пункта 1 статьи 9 Федерального закона; - документация или разделы документации, обосновывающие меры по обеспечению сохранности объекта культурного наследия, включенного в реестр, выявленного объекта культурного наследия либо объекта, обладающего признаками объекта культурного наследия, при проведении земляных, мелиоративных, хозяйственных работ, указанных в статье 30 Федерального закона работ по использованию лесов и иных работ в границах территории объекта культурного наследия либо на земельном участке, непосредственно связанном с земельным участком в границах территории объекта культурного наследия;

		<ul style="list-style-type: none"> - документация, за исключением научных отчетов о выполненных археологических полевых работах, содержащая результаты исследований, в соответствии с которыми определяется наличие или отсутствие объектов, обладающих признаками объекта культурного наследия, на земельных участках, подлежащих воздействию земляных, строительных, мелиоративных, хозяйственных работ, указанных в статье 30 Федерального закона работ по использованию лесов и иных работ.
14.	Лапшин Андрей Сергеевич	<ul style="list-style-type: none"> - выявленные объекты культурного наследия в целях обоснования целесообразности включения данных объектов в реестр; - документы, обосновывающие включение объектов культурного наследия в реестр; - земли, подлежащие воздействию земляных, строительных, мелиоративных, хозяйственных работ, предусмотренных статьей 25 Лесного кодекса Российской Федерации работ по использованию лесов (за исключением работ, указанных в пунктах 3, 4 и 7 части 1 статьи 25 Лесного кодекса Российской Федерации) и иных работ, в случае, если указанные земли расположены в границах территорий, утвержденных в соответствии с пунктом 34.2 пункта 1 статьи 9 Федерального закона; - документация, за исключением научных отчетов о выполненных археологических полевых работах, содержащая результаты исследований, в соответствии с которыми определяется наличие или отсутствие объектов, обладающих признаками объекта культурного наследия, на земельных участках, подлежащих воздействию земляных, строительных, мелиоративных, хозяйственных работ, указанных в статье 30 Федерального закона работ по использованию лесов и иных работ.
15.	Малихова Наталья Геннадьевна	<ul style="list-style-type: none"> - проектная документация на проведение работ по сохранению объектов культурного наследия; - документация или разделы документации, обосновывающие меры по обеспечению сохранности объекта культурного наследия, включенного в реестр, выявленного объекта культурного наследия либо объекта, обладающего признаками объекта культурного наследия, при проведении земляных, мелиоративных, хозяйственных работ, указанных в статье 30 Федерального закона работ по

Приложение 12

**Выдержки из приказа № 1668 от 11.10.2021 г.
«Об утверждении статуса аттестованного эксперта по
проведению государственной историко-культурной
экспертизы»**



МИНИСТЕРСТВО КУЛЬТУРЫ
РОССИЙСКОЙ ФЕДЕРАЦИИ

ПРИКАЗ

от 11 октября 2021

Москва

№ 1668

**Об аттестации экспертов по проведению государственной
историко-культурной экспертизы**

В соответствии с Федеральным законом от 25 июня 2002 г. № 73-ФЗ «Об объектах культурного наследия (памятниках истории и культуры) народов Российской Федерации», пунктом 9 Положения о государственной историко-культурной экспертизе, утвержденного постановлением Правительства Российской Федерации от 15 июля 2009 г. № 569, Положением о порядке аттестации экспертов по проведению государственной историко-культурной экспертизы, утвержденным приказом Минкультуры России от 26 августа 2010 г. № 563 (в редакции приказа Минкультуры России от 17 октября 2011 г. № 1003), руководствуясь Положением об аттестационной комиссии Минкультуры России, утвержденным приказом Минкультуры России от 29 декабря 2011 г. № 1276, протоколом заседания аттестационной комиссии Министерства культуры Российской Федерации по аттестации экспертов по проведению государственной историко-культурной экспертизы от 29 сентября 2021 г.,
п р и к а з ы в а ю:

1. Аттестовать экспертов по проведению государственной историко-культурной экспертизы согласно приложению к настоящему приказу.

2. Департаменту государственной охраны культурного наследия (Р.А.Рыбало) обеспечить размещение информации об аттестованных экспертах на официальном сайте Минкультуры России в сети Интернет.

3. Контроль за исполнением настоящего приказа оставляю за собой.

Первый заместитель Министра



С.Г.Обрывалин

Приложение
к приказу Министерства культуры
Российской Федерации
от « 11 » *сентября* 2021 г.
№ *1668*

Аттестованные эксперты по проведению
государственной историко-культурной экспертизы

№ п/ п	Фамилия, имя, отчество соискателя	Решение о присвоении статуса аттестованного эксперта:
1.	Абуханов Абдурахман Залимханович	<ul style="list-style-type: none"> - выявленные объекты культурного наследия в целях обоснования целесообразности включения данных объектов в реестр; - документы, обосновывающие включение объектов культурного наследия в реестр; - проектная документация на проведение работ по сохранению объектов культурного наследия; - документация или разделы документации, обосновывающие меры по обеспечению сохранности объекта культурного наследия, включенного в реестр, выявленного объекта культурного наследия либо объекта, обладающего признаками объекта культурного наследия, при проведении земляных, мелиоративных, хозяйственных работ, указанных в статье 30 Федерального закона от 25.06.2002 № 73-ФЗ «Об объектах культурного наследия (памятниках истории и культуры) народов Российской Федерации» (далее – Федеральный закон) работ по использованию лесов и иных работ в границах территории объекта культурного наследия либо на земельном участке, непосредственно связанном с земельным участком в границах территории объекта культурного наследия.
2.	Аксенов Виктор Викторович	<ul style="list-style-type: none"> - выявленные объекты культурного наследия в целях обоснования целесообразности включения данных объектов в реестр; - документы, обосновывающие включение объектов культурного наследия в реестр; - документы, обосновывающие изменение категории историко-культурного значения объекта культурного наследия; - проектная документация на проведение работ по сохранению объектов культурного наследия;

		<ul style="list-style-type: none"> - документы, обосновывающие включение объектов культурного наследия в реестр; - документы, обосновывающие изменение категории историко-культурного значения объекта культурного наследия; - документы, обосновывающие отнесение объекта культурного наследия к историко-культурным заповедникам, особо ценным объектам культурного наследия народов Российской Федерации либо объектам всемирного культурного и природного наследия; - проектная документация на проведение работ по сохранению объектов культурного наследия.
23.	Поляков Андрей Владимирович	<ul style="list-style-type: none"> - выявленные объекты культурного наследия в целях обоснования целесообразности включения данных объектов в реестр; - документы, обосновывающие включение объектов культурного наследия в реестр; - документы, обосновывающие исключение объектов культурного наследия из реестра; - земли, подлежащие воздействию земляных, строительных, мелиоративных, хозяйственных работ, предусмотренных статьей 25 Лесного кодекса Российской Федерации работ по использованию лесов (за исключением работ, указанных в пунктах 3, 4 и 7 части 1 статьи 25 Лесного кодекса Российской Федерации) и иных работ, в случае, если указанные земли расположены в границах территорий, утвержденных в соответствии с пунктом 34.2 пункта 1 статьи 9 Федерального закона; - документация или разделы документации, обосновывающие меры по обеспечению сохранности объекта культурного наследия, включенного в реестр, выявленного объекта культурного наследия либо объекта, обладающего признаками объекта культурного наследия, при проведении земляных, мелиоративных, хозяйственных работ, указанных в статье 30 Федерального закона работ по использованию лесов и иных работ в границах территории объекта культурного наследия либо на земельном участке, непосредственно связанном с земельным участком в границах территории объекта культурного наследия; - документация, за исключением научных отчетов о выполненных археологических полевых работах, содержащая результаты исследований, в соответствии с которыми определяется наличие или отсутствие

		<p>объектов, обладающих признаками объекта культурного наследия, на земельных участках, подлежащих воздействию земляных, строительных, мелиоративных, хозяйственных работ, указанных в статье 30 Федерального закона работ по использованию лесов и иных работ.</p>
24.	Прямухин Алексей Николаевич	<ul style="list-style-type: none"> - выявленные объекты культурного наследия в целях обоснования целесообразности включения данных объектов в реестр; - документы, обосновывающие включение объектов культурного наследия в реестр; - земли, подлежащие воздействию земляных, строительных, мелиоративных, хозяйственных работ, предусмотренных статьей 25 Лесного кодекса Российской Федерации работ по использованию лесов (за исключением работ, указанных в пунктах 3, 4 и 7 части 1 статьи 25 Лесного кодекса Российской Федерации) и иных работ, в случае, если указанные земли расположены в границах территорий, утвержденных в соответствии с пунктом 34.2 пункта 1 статьи 9 Федерального закона; - документация или разделы документации, обосновывающие меры по обеспечению сохранности объекта культурного наследия, включенного в реестр, выявленного объекта культурного наследия либо объекта, обладающего признаками объекта культурного наследия, при проведении земляных, мелиоративных, хозяйственных работ, указанных в статье 30 Федерального закона работ по использованию лесов и иных работ в границах территории объекта культурного наследия либо на земельном участке, непосредственно связанном с земельным участком в границах территории объекта культурного наследия; - документация, за исключением научных отчетов о выполненных археологических полевых работах, содержащая результаты исследований, в соответствии с которыми определяется наличие или отсутствие объектов, обладающих признаками объекта культурного наследия, на земельных участках, подлежащих воздействию земляных, строительных, мелиоративных, хозяйственных работ, указанных в статье 30 Федерального закона работ по использованию лесов и иных работ.

25.	Сахновский Виктор Александрович	<ul style="list-style-type: none">- выявленные объекты культурного наследия в целях обоснования целесообразности включения данных объектов в реестр;- документы, обосновывающие включение объектов культурного наследия в реестр;- проектная документация на проведение работ по сохранению объектов культурного наследия;- документация или разделы документации, обосновывающие меры по обеспечению сохранности объекта культурного наследия, включенного в реестр, выявленного объекта культурного наследия либо объекта, обладающего признаками объекта культурного наследия, при проведении земляных, мелиоративных, хозяйственных работ, указанных в статье 30 Федерального закона работ по использованию лесов и иных работ в границах территории объекта культурного наследия либо на земельном участке, непосредственно связанном с земельным участком в границах территории объекта культурного наследия.
26.	Субботин Андрей Викторович	<ul style="list-style-type: none">- выявленные объекты культурного наследия в целях обоснования целесообразности включения данных объектов в реестр;- документы, обосновывающие включение объектов культурного наследия в реестр;- документы, обосновывающие исключение объектов культурного наследия из реестра;- земли, подлежащие воздействию земляных, строительных, мелиоративных, хозяйственных работ, предусмотренных статьей 25 Лесного кодекса Российской Федерации работ по использованию лесов (за исключением работ, указанных в пунктах 3, 4 и 7 части 1 статьи 25 Лесного кодекса Российской Федерации) и иных работ, в случае, если указанные земли расположены в границах территорий, утвержденных в соответствии с пунктом 34.2 пункта 1 статьи 9 Федерального закона;- документация или разделы документации, обосновывающие меры по обеспечению сохранности объекта культурного наследия, включенного в реестр, выявленного объекта культурного наследия либо объекта, обладающего признаками объекта культурного наследия, при проведении земляных, мелиоративных, хозяйственных работ, указанных в статье 30 Федерального закона работ по использованию лесов и иных работ в границах территории объекта культурного

		<p>наследия либо на земельном участке, непосредственно связанном с земельным участком в границах территории объекта культурного наследия;</p> <ul style="list-style-type: none"> - документация, за исключением научных отчетов о выполненных археологических полевых работах, содержащая результаты исследований, в соответствии с которыми определяется наличие или отсутствие объектов, обладающих признаками объекта культурного наследия, на земельных участках, подлежащих воздействию земляных, строительных, мелиоративных, хозяйственных работ, указанных в статье 30 Федерального закона работ по использованию лесов и иных работ.
27.	Сурков Алексей Владимирович	<ul style="list-style-type: none"> - выявленные объекты культурного наследия в целях обоснования целесообразности включения данных объектов в реестр; - документы, обосновывающие включение объектов культурного наследия в реестр; - документация или разделы документации, обосновывающие меры по обеспечению сохранности объекта культурного наследия, включенного в реестр, выявленного объекта культурного наследия либо объекта, обладающего признаками объекта культурного наследия, при проведении земляных, мелиоративных, хозяйственных работ, указанных в статье 30 Федерального закона работ по использованию лесов и иных работ в границах территории объекта культурного наследия либо на земельном участке, непосредственно связанном с земельным участком в границах территории объекта культурного наследия; - документация, за исключением научных отчетов о выполненных археологических полевых работах, содержащая результаты исследований, в соответствии с которыми определяется наличие или отсутствие объектов, обладающих признаками объекта культурного наследия, на земельных участках, подлежащих воздействию земляных, строительных, мелиоративных, хозяйственных работ, указанных в статье 30 Федерального закона работ по использованию лесов и иных работ.
28.	Тарновский Владимир Викторович	<ul style="list-style-type: none"> - выявленные объекты культурного наследия в целях обоснования целесообразности включения данных объектов в реестр; - документы, обосновывающие включение объектов культурного наследия в реестр;

Приложение 13

**Выдержки из приказа № 235 от 01.03.2022 г.
«Об утверждении статуса аттестованного эксперта по
проведению государственной историко-культурной
экспертизы»**



**МИНИСТЕРСТВО КУЛЬТУРЫ
РОССИЙСКОЙ ФЕДЕРАЦИИ**

ПРИКАЗ

от 1 марта 2022

Москва

№ 235

**Об аттестации экспертов по проведению государственной
историко-культурной экспертизы**

В соответствии с Федеральным законом от 25 июня 2002 г. № 73-ФЗ «Об объектах культурного наследия (памятниках истории и культуры) народов Российской Федерации», пунктом 9 Положения о государственной историко-культурной экспертизе, утвержденного постановлением Правительства Российской Федерации от 15 июля 2009 г. № 569, Положением о порядке аттестации экспертов по проведению государственной историко-культурной экспертизы, утвержденным приказом Минкультуры России от 26 августа 2010 г. № 563 (в редакции приказа Минкультуры России от 17 октября 2011 г. № 1003), руководствуясь Положением об аттестационной комиссии Минкультуры России, утвержденным приказом Минкультуры России от 29 декабря 2011 г. № 1276, протоколом заседания аттестационной комиссии Министерства культуры Российской Федерации по аттестации экспертов по проведению государственной историко-культурной экспертизы от 17 февраля 2022 г.,
п р и к а з ы в а ю:

1. Аттестовать экспертов по проведению государственной историко-культурной экспертизы согласно приложению к настоящему приказу.

2. Департаменту государственной охраны культурного наследия (Р.А.Рыбало) обеспечить размещение информации об аттестованных экспертах на официальном сайте Минкультуры России в сети Интернет.

3. Контроль за исполнением настоящего приказа оставляю за собой.

Первый заместитель Министра



С.Г.Обрывалин

Приложение
к приказу Министерства культуры
Российской Федерации
от « 1 » сентября 2022 г.
№ 235

Аттестованные эксперты по проведению
государственной историко-культурной экспертизы

№ п/ п	Фамилия, имя, отчество соискателя	Решение о присвоении статуса аттестованного эксперта:
1.	Мялк Анна Вадимовна	<ul style="list-style-type: none"> - выявленные объекты культурного наследия в целях обоснования целесообразности включения данных объектов в реестр; - документы, обосновывающие включение объектов культурного наследия в реестр; - документы, обосновывающие исключение объектов культурного наследия из реестра; - документы, обосновывающие изменение категории историко-культурного значения объекта культурного наследия; - документы, обосновывающие отнесение объекта культурного наследия к историко-культурным заповедникам, особо ценным объектам культурного наследия народов Российской Федерации либо объектам всемирного культурного и природного наследия; - проектная документация на проведение работ по сохранению объектов культурного наследия; - документация или разделы документации, обосновывающие меры по обеспечению сохранности объекта культурного наследия, включенного в реестр, выявленного объекта культурного наследия либо объекта, обладающего признаками объекта культурного наследия, при проведении земляных, мелиоративных, хозяйственных работ, указанных в статье 30 Федерального закона от 25.06.2002 № 73-ФЗ «Об объектах культурного наследия (памятниках истории и культуры) народов Российской Федерации» (далее – Федеральный закон) работ по использованию лесов и иных работ в границах территории объекта культурного наследия либо на земельном участке, непосредственно

		<p>связанном с земельным участком в границах территории объекта культурного наследия;</p> <ul style="list-style-type: none"> - проекты зон охраны объекта культурного наследия; - документация, обосновывающая границы защитной зоны объекта культурного наследия.
24.	Рубель Александр Андреевич	<ul style="list-style-type: none"> - проекты зон охраны объекта культурного наследия.
25.	Садыков Тимур Рашитович	<ul style="list-style-type: none"> - выявленные объекты культурного наследия в целях обоснования целесообразности включения данных объектов в реестр; - документы, обосновывающие включение объектов культурного наследия в реестр.
26.	Соловьев Сергей Львович	<ul style="list-style-type: none"> - выявленные объекты культурного наследия в целях обоснования целесообразности включения данных объектов в реестр; - земли, подлежащие воздействию земляных, строительных, мелиоративных, хозяйственных работ, предусмотренных статьей 25 Лесного кодекса Российской Федерации работ по использованию лесов (за исключением работ, указанных в пунктах 3, 4 и 7 части 1 статьи 25 Лесного кодекса Российской Федерации) и иных работ, в случае, если указанные земли расположены в границах территорий, утвержденных в соответствии с пунктом 34.2 пункта 1 статьи 9 Федерального закона; - документы, обосновывающие включение объектов культурного наследия в реестр; - документы, обосновывающие исключение объектов культурного наследия из реестра; - документация, за исключением научных отчетов о выполненных археологических полевых работах, содержащая результаты исследований, в соответствии с которыми определяется наличие или отсутствие объектов, обладающих признаками объекта культурного наследия, на земельных участках, подлежащих воздействию земляных, строительных, мелиоративных, хозяйственных работ, указанных в статье 30 Федерального закона работ по использованию лесов и иных работ; - документация или разделы документации, обосновывающие меры по обеспечению сохранности объекта культурного наследия, включенного в реестр, выявленного объекта культурного наследия либо

		объекта, обладающего признаками объекта культурного наследия, при проведении земляных, мелиоративных, хозяйственных работ, указанных в статье 30 Федерального закона работ по использованию лесов и иных работ в границах территории объекта культурного наследия либо на земельном участке, непосредственно связанном с земельным участком в границах территории объекта культурного наследия.
27.	Шумилова Ольга Викторовна	- проектная документация на проведение работ по сохранению объектов культурного наследия.
28.	Юдин Александр Иванович	<ul style="list-style-type: none"> - выявленные объекты культурного наследия в целях обоснования целесообразности включения данных объектов в реестр; - земли, подлежащие воздействию земляных, строительных, мелиоративных, хозяйственных работ, предусмотренных статьей 25 Лесного кодекса Российской Федерации работ по использованию лесов (за исключением работ, указанных в пунктах 3, 4 и 7 части 1 статьи 25 Лесного кодекса Российской Федерации) и иных работ, в случае, если указанные земли расположены в границах территорий, утвержденных в соответствии с пунктом 34.2 пункта 1 статьи 9 Федерального закона; - документы, обосновывающие включение объектов культурного наследия в реестр; - документы, обосновывающие исключение объектов культурного наследия из реестра; - документация, за исключением научных отчетов о выполненных археологических полевых работах, содержащая результаты исследований, в соответствии с которыми определяется наличие или отсутствие объектов, обладающих признаками объекта культурного наследия, на земельных участках, подлежащих воздействию земляных, строительных, мелиоративных, хозяйственных работ, указанных в статье 30 Федерального закона работ по использованию лесов и иных работ; - документация или разделы документации, обосновывающие меры по обеспечению сохранности объекта культурного наследия, включенного в реестр, выявленного объекта культурного наследия либо объекта, обладающего признаками объекта культурного наследия, при проведении земляных, мелиоративных, хозяйственных работ, указанных в статье 30

		Федерального закона работ по использованию лесов и иных работ в границах территории объекта культурного наследия либо на земельном участке, непосредственно связанном с земельным участком в границах территории объекта культурного наследия.
--	--	--
