

## А К Т

по результатам государственной историко-культурной экспертизы проектной документации на проведение работ по сохранению объекта культурного наследия федерального значения «Кладбище Смоленское православное», расположенного по адресу: Санкт-Петербург, улица Камская, дом 11, литера А, дом 16, литера Б, дом 18, литера В, дом 20, литера Г, дом 22, литера Д, дом 24, литера Е, Малый просп. Васильевского острова, Беринга ул., р. Смоленки наб.: «Проектная документация на проведение работ по приспособлению объекта культурного наследия для современного использования» (шифр: СПК-24), разработанной ООО «МАТИС» в 2024 году,  
а также

по результатам государственной историко-культурной экспертизы раздела об обеспечении сохранности объектов культурного наследия федерального значения «Кладбище», «Могила Карского Е.Ф. (1860-1931), филолога», «Могила Успенского Ф.И. (1845-1928), историка», «Могила Семенова-Тян-Шанского П.П. (1827-1914), географа и путешественника», входящих в состав объекта культурного наследия федерального значения «Кладбище Смоленское православное» по адресу: Санкт-Петербург, улица Камская, дом 11, литера А, дом 16, литера Б, дом 18, литера В, дом 20, литера Г, дом 22, литера Д, дом 24, литера Е, Малый просп. Васильевского острова, Беринга ул., р. Смоленки наб., входящего в состав проектной документации, при проведении земляных, строительных, мелноративных, хозяйственных работ, указанных в ст. 30 Федерального закона № 73-ФЗ, работ по использованию лесов и иных работ, включающего оценку воздействия таких работ на указанные объекты и содержащего меры по обеспечению сохранности указанных объектов при проведении таких работ на земельном участке в границах территории объекта культурного наследия, в ходе работ по приспособлению для современного использования в части благоустройства территории объекта культурного наследия федерального значения «Кладбище Смоленское православное» (шифр: СПК-24-ОСОКН), разработанного ООО «МАТИС» в 2024 году

Настоящая государственная историко-культурная экспертиза проведена в составе экспертной комиссии: Терская И.В., Куминов С.Е., Курленьиз Г.А. на основании договоров с экспертами от 29.10.2024 №№ СПК-24/Э1, СПК-24/Э2, СПК-24/Э3 от *(Приложение № 9)*.

### 1. Дата начала и дата окончания проведения экспертизы:

Настоящая государственная историко-культурная экспертиза проведена в период: с 29.10.2024 по 01.11.2024.

### 2. Место проведения экспертизы:

г. Санкт-Петербург.

### 3. Заказчик экспертизы:

Общество с ограниченной ответственностью «МАТИС» (ООО «МАТИС»), 191119, Санкт-Петербург, ул. Днепропетровская, д. 13, лит. А, пом. 1-Н. ИНН 7820023103, КПП 784201001, ОГРН 1027809007709.

#### 4. Сведения об экспертах:

*- Председатель экспертной комиссии:*

**ТЕРСКАЯ ПРИНА ВЛАДИМИРОВНА**, образование высшее (Ленинградский государственный университет им. А.А. Жданова, исторический факультет, 1984 г.), историк, стаж работы 39 лет, пенсионер. Аттестована в качестве государственного эксперта по проведению государственной историко-культурной экспертизы на основании приказа МК РФ от 24.01.2024 № 105. Объекты экспертизы: выявленные объекты культурного наследия в целях обоснования целесообразности включения данных объектов в реестр; документы, обосновывающие включение объектов культурного наследия в реестр; документы, обосновывающие исключение объектов культурного наследия из реестра; документы, обосновывающие изменение категории историко-культурного значения объекта культурного наследия; проектная документация на проведение работ по сохранению объектов культурного наследия; документация или разделы документации, обосновывающие меры по обеспечению сохранности объекта культурного наследия, включенного в реестр, выявленного объекта культурного наследия либо объекта, обладающего признаками объекта культурного наследия, при проведении земляных, мелиоративных, хозяйственных работ, указанных в статье 30 Федерального закона № 73-ФЗ работ по использованию лесов и иных работ в границах территории объекта культурного наследия либо на земельном участке, непосредственно связанном с земельным участком в границах территории объекта культурного наследия.

*- Ответственный секретарь экспертной комиссии:*

**КУМИНОВ СЕРГЕЙ ЕВГЕНЬЕВИЧ**, образование высшее (ГОУВПО «Санкт-Петербургский государственный политехнический университет»: диплом бакалавра АВБ № 0612206, выдан 27 июня 2003 г., диплом магистра ВМА № 0043117, выдан 24 июня 2005 г.; ФГАОУВО «Санкт-Петербургский политехнический университет Петра Великого»: диплом о профессиональной переподготовке по программе «Промышленное и гражданское строительство № 781900006086, выдан 26 апреля 2017 г.), магистр техники и технологии, инженер I категории (приказ Минкультуры России от 12.10.2018 № 1788), стаж работы 17 лет, место работы: генеральный директор ООО «А-проект». Аттестована в качестве государственного эксперта по проведению государственной историко-культурной экспертизы на основании приказа МК РФ № № 684 от 29.04.2022. Объекты экспертизы: проектная документация на проведение работ по сохранению объектов культурного наследия; документация или разделы документации, обосновывающие меры по обеспечению сохранности объекта культурного наследия, включенного в реестр, выявленного объекта культурного наследия либо объекта, обладающего признаками объекта культурного наследия, при проведении земляных, мелиоративных, хозяйственных работ, указанных в статье 30 Федерального закона № 73-ФЗ работ по использованию лесов и иных работ в границах территории объекта культурного наследия либо на земельном участке, непосредственно связанном с земельным участком в границах территории объекта культурного наследия. Аттестован в качестве специалиста инженер I категории в области сохранения объектов культурного наследия (за исключением спасательных археологических работ), в области реставрации иных культурных ценностей на основании приказа МК РФ № 1788 от 12.10.2018.

*- Член экспертной комиссии:*

**КУРЛЕНЬИЗ ГАЛИНА АЛЕКСАНДРОВНА**, образование высшее (Санкт-Петербургский государственный архитектурно-строительный университет, диплом ВСГ № 1265104, выдан 18.10.2008 г.), архитектор-реставратор, стаж работы 16 лет, место работы: генеральный директор ООО «НИИПИ Спецреставрация». Аттестована в качестве



государственного эксперта по проведению государственной историко-культурной экспертизы на основании приказа МКРФ от 30.08.2023 № 2519. Объекты экспертизы: проектная документация на проведение работ по сохранению объектов культурного наследия; документация или разделы документации, обосновывающие меры по обеспечению сохранности объекта культурного наследия, включенного в реестр, выявленного объекта культурного наследия либо объекта, обладающего признаками объекта культурного наследия, при проведении земляных, мелиоративных, хозяйственных работ, указанных в статье 30 Федерального закона № 73-ФЗ работ по использованию лесов и иных работ в границах территории объекта культурного наследия либо на земельном участке, непосредственно связанном с земельным участком в границах территории объекта культурного наследия. Аттестована в качестве специалиста - архитектора I категории в области сохранения объектов культурного наследия (за исключением спасательных археологических полевых работ), в области реставрации иных культурных ценностей (приказ МКРФ № 1117 от 18.09.2020).

**5. Информация о том, что, в соответствии с законодательством Российской Федерации, эксперт несет ответственность за достоверность сведений, изложенных в заключении:**

Настоящая государственная историко-культурная экспертиза проведена в соответствии со статьями 28, 29, 30, 31, 32 Федерального закона от 25.06.2002 №73-ФЗ «Об объектах культурного наследия (памятниках истории и культуры) народов Российской Федерации» и Положением о государственной историко-культурной экспертизе, утвержденным Постановлениями Правительства Российской Федерации от 25.04.2024 № 530.

Настоящим подтверждаем, что предупреждены об ответственности за достоверность сведений, изложенных в заключении, в соответствии с законодательством Российской Федерации.

## **6. Цели и объекты экспертизы:**

### **6.1. Цели проведения государственной историко-культурной экспертизы:**

- Определение соответствия проектной документации на проведение работ по сохранению объекта культурного наследия федерального значения «Кладбище Смоленское православное», расположенного по адресу: Санкт-Петербург, улица Камская, дом 11, литера А, дом 16, литера Б, дом 18, литера В, дом 20, литера Г, дом 22, литера Д, дом 24, литера Е, Малый просп. Васильевского острова, Беринга ул., р. Смоленки наб.: «Проектная документация на проведение работ по приспособлению объекта культурного наследия для современного использования» (шифр: СПК-24), разработанной ООО «МАТИС» в 2024 году, требованиям законодательства Российской Федерации в области государственной охраны объектов культурного наследия.

- Обеспечение сохранности объектов культурного наследия федерального значения «Кладбище», «Могила Карского Е.Ф. (1860-1931), филолога», «Могила Успенского Ф.И. (1845-1928), историка», «Могила Семенова-Тян-Шанского П.П. (1827-1914), географа и путешественника», входящих в состав объекта культурного наследия федерального значения «Кладбище Смоленское православное» по адресу: Санкт-Петербург, улица Камская, дом 11, литера А, дом 16, литера Б, дом 18, литера В, дом 20, литера Г, дом 22, литера Д, дом 24, литера Е, Малый просп. Васильевского острова, Беринга ул., р. Смоленки наб., при проведении земляных, строительных, мелиоративных, хозяйственных работ, указанных в ст. 30 Федерального закона № 73-ФЗ, работ по использованию лесов и иных работ, оценка

воздействия таких работ на указанные объекты и меры по обеспечению сохранности указанных объектов при проведении таких работ на земельном участке в границах территорий объекта культурного наследия, в ходе работ по приспособлению для современного использования в части благоустройства территории объекта культурного наследия федерального значения «Кладбище Смоленское православное».

#### 6.2. Объекты государственной историко-культурной экспертизы:

- Проектная документация на проведение работ по сохранению объекта культурного наследия федерального значения «Кладбище Смоленское православное», расположенного по адресу: Санкт-Петербург, улица Камская, дом 11, литера А, дом 16, литера Б, дом 18, литера В, дом 20, литера Г, дом 22, литера Д, дом 24, литера Е, Малый просп. Васильевского острова, Беринга ул., р. Смоленки наб.: «Проектная документация на проведение работ по приспособлению объекта культурного наследия для современного использования» (шифр: СПК-24), разработанная ООО «МАТИС» в 2024 году.

- Раздел об обеспечении сохранности объектов культурного наследия федерального значения «Кладбище», «Могила Карского Е.Ф. (1860-1931), филолога», «Могила Успенского Ф.И. (1845-1928), историка», «Могила Семенова-Тян-Шанского П.П. (1827-1914), географа и путешественника», входящих в состав объекта культурного наследия федерального значения «Кладбище Смоленское православное» по адресу: Санкт-Петербург, улица Камская, дом 11, литера А, дом 16, литера Б, дом 18, литера В, дом 20, литера Г, дом 22, литера Д, дом 24, литера Е, Малый просп. Васильевского острова, Беринга ул., р. Смоленки наб., входящий в состав проектной документации: «Раздел 3. Проект реставрации и приспособления. Том 4. Обеспечение сохранности объектов культурного наследия при проведении работ на объекте» (шифр: СПК-24-ОСОКН), разработанный ООО «МАТИС» в 2024 году.

#### 7. Перечень документов, представленных заказчиком или полученных экспертом самостоятельно:

- проектная документация: «Проектная документация на проведение работ по приспособлению объекта культурного наследия для современного использования» (шифр: СПК-24), разработанная ООО «МАТИС» в 2024 году;

- раздел документации: «Раздел 3. Проект реставрации и приспособления. Том 4. Обеспечение сохранности объектов культурного наследия при проведении работ на объекте» (шифр: СПК-24-ОСОКН), разработанный ООО «МАТИС» в 2024 году;

- копия извлечения из постановления Правительства РФ от 10 июля 2001 г. № 527 «О перечне объектов исторического и культурного наследия федерального (общероссийского) значения, находящихся в г. Санкт-Петербурге» (с изменениями и дополнениями) (*Приложение №1*);

- копия распоряжения Комитета по государственному контролю, использованию и охране памятников истории и культуры (далее – КГИОП) № 10-823 от 19.12.2014 «Об утверждении границ и режима использования территории объекта культурного наследия федерального значения «Кладбище Смоленское православное» (*Приложение №2*);

- копия распоряжения КГИОП № 10-517 от 22.08.2014 «Об определении предмета охраны объекта культурного наследия федерального значения «Кладбище Смоленское православное» (*Приложение №3*);

- копия распоряжения КГИОП от 27.09.2016 № 40-313 «Об утверждении охранного обязательства собственника или иного законного владельца объекта культурного наследия федерального значения «Могила Успенского Ф.И. (1845-1928), историка», включенного в единый государственный реестр объектов культурного наследия (памятников истории и культуры) народов Российской Федерации (*Приложение №5*);

- копия распоряжения КГИОП от 13.09.2016 № 40-235 «Об утверждении охранного обязательства собственника или иного законного владельца объекта культурного наследия федерального значения «Могила Семенова-Тян-Шанского П.П. (1827-1914), географа и путешественника», включенного в единый государственный реестр объектов культурного наследия (памятников истории и культуры) народов Российской Федерации (*Приложение №5*);

- копия распоряжения КГИОП от 28.09.2016 № 40-324 «Об утверждении охранного обязательства собственника или иного законного владельца объекта культурного наследия федерального значения «Могила Карского Е.Ф. (1860-1931), филолога», включенного в единый государственный реестр объектов культурного наследия (памятников истории и культуры) народов Российской Федерации (*Приложение №5*);

- копия задания КГИОП на проведение работ по сохранению объекта культурного наследия, включенного в единый государственный реестр объектов культурного наследия (памятников истории и культуры) народов Российской Федерации, или выявленного объекта культурного наследия (работы по приспособлению объекта культурного наследия для современного использования) от 12.02.2024, рег. № № 01-21-382/24-0-0 (*Приложение №6*);

- копия градостроительного плана земельного участка по адресу: Санкт-Петербург, Смоленское православное кладбище 78:06:0002073:13 РФ-78-1-12-0-00-2024-1804-0, выданного Комитетом по градостроительству и архитектуре от 04.06.2024, рег. № 01-47-30608/24 (*Приложение №7*);

- копия выписки из Единого государственного реестра недвижимости об объекте недвижимости (далее – ЕГРН) № КУВИ-001/2024-265085061 от 29.10.2024 на земельный участок с кадастровым номером 78:06:0002073:13 по адресу: г. Санкт-Петербург, Смоленское православное кладбище (*Приложение №8*);

- копия выписки из реестра лицензий на осуществление деятельности по сохранению объектов культурного наследия (памятников истории и культуры) народов Российской Федерации, выданной Обществу с ограниченной ответственностью «МАТИС» (ООО «МАТИС») (лицензия № МКРФ 00207 от 04.10.2012, лицензия переоформлена на основании решения лицензирующего органа – приказов: № 767 от 05.05.2014 и № 922 от 15.06.2018) (*Приложение №12*).

#### **8. Сведения об обстоятельствах, повлиявших на процесс проведения и результаты экспертизы:**

Обстоятельства, повлиявшие на процесс проведения и результаты государственной историко-культурной экспертизы, отсутствуют.

#### **9. Сведения о проведенных исследованиях с указанием примененных методов, объема и характера выполненных работ и их результатов:**

Настоящая государственная историко-культурная экспертиза проведена в соответствии

со статьями 28, 29, 30, 31, 32 Закона № 73-ФЗ «Об объектах культурного наследия (памятниках истории и культуры) народов Российской Федерации» от 24.05.2002 (в действующей редакции) и «Положением о государственной историко-культурной экспертизе», утвержденном Постановлениями Правительства Российской Федерации от 25.04.2024 № 530.

В ходе проведения государственной историко-культурной экспертизы, экспертами был проведен анализ проектной документации на проведение работ по сохранению объекта культурного наследия федерального значения «Кладбище Смоленское православное», расположенного по адресу: Санкт-Петербург, улица Камская, дом 11, литера А, дом 16, литера Б, дом 18, литера В, дом 20, литера Г, дом 22, литера Д, дом 24, литера Е, Малый просп. Васильевского острова, Беринга ул., р. Смоленки наб.: «Проектная документация на проведение работ по приспособлению объекта культурного наследия для современного использования» (шифр: СПК-24), разработанной ООО «МАТИС» в 2024 году, а также раздела об обеспечении сохранности объектов культурного наследия федерального значения «Кладбище», «Могила Карского Е.Ф. (1860-1931), филолога», «Могила Успенского Ф.И. (1845-1928), историка», «Могила Семенова-Тян-Шанского П.П. (1827-1914), географа и путешественника», входящих в состав объекта культурного наследия федерального значения «Кладбище Смоленское православное» по адресу: Санкт-Петербург, улица Камская, дом 11, литера А, дом 16, литера Б, дом 18, литера В, дом 20, литера Г, дом 22, литера Д, дом 24, литера Е, Малый просп. Васильевского острова, Беринга ул., р. Смоленки наб., входящего в состав проектной документации, при проведении земляных, строительных, мелиоративных, хозяйственных работ, указанных в ст. 30 Федерального закона № 73-ФЗ, работ по использованию лесов и иных работ, включающего оценку воздействия таких работ на указанные объекты и содержащего меры по обеспечению сохранности указанных объектов при проведении таких работ на земельном участке в границах территории объекта культурного наследия, в ходе работ по приспособлению для современного использования в части благоустройства территории объекта культурного наследия федерального значения «Кладбище Смоленское православное» (шифр: СПК-24-ОСОКН), разработанного ООО «МАТИС» в 2024 году.

В рамках настоящей экспертизы экспертом были проведены следующие исследования:

- архивно-библиографические исследования в объеме, необходимом для принятия соответствующих решений, с целью выявления материалов, содержащих сведения по истории освоения участка. В ходе проведения архивно-библиографических исследований были выявлены документы и материалы, относящиеся к объектам экспертизы, в том числе исторические планы и фотографии. По результатам архивно-библиографических исследований были составлены краткие исторические сведения (п.10.2. настоящего Акта), а также подробная историческая справка и альбом исторической иконографии (*Приложение № 11*);

- визуальное обследование, в процессе которого была выполнена фотофиксация современного состояния объектов культурного наследия и территории проведения работ, составлен альбом фотофиксации (*Приложение № 4*);

- проведен сравнительный анализ всего комплекса данных (документов, материалов, информации) по объектам экспертизы, включая документы, переданные заявителем.

При проведении экспертизы экспертом соблюдены принципы проведения экспертизы, установленные статьей 29 Федерального закона № 73-ФЗ «Об объектах культурного наследия (памятниках истории и культуры) народов Российской Федерации», обеспечена объективность, всесторонность и полнота проводимых исследований, а также достоверность

и обоснованность выводов; самостоятельно оценены результаты исследований, ответственно и точно сформулированы выводы в пределах своей компетенции. Исследования проводились на основе принципов научной обоснованности, объективности и законности, презумпции сохранности объектов культурного наследия, соблюдения требований безопасности в отношении объектов культурного наследия, достоверности и полноты информации. Указанные исследования были проведены с применением методов натурного, историко-архивного и историко-архитектурного анализа в объеме, достаточном для обоснования вывода государственной историко-культурной экспертизы. Результаты исследований, проведенных в рамках экспертизы, были оформлены в виде настоящего акта.

Проведенные исследования и анализ проектной документации: «Проектная документация на проведение работ по приспособлению объекта культурного наследия для современного использования» (шифр: СПК-24), разработанной ООО «МАТИС» в 2024 году, а также раздела документации: «Раздел 3. Проект реставрации и приспособления. Том 4. Обеспечение сохранности объектов культурного наследия при проведении работ на объекте» (шифр: СПК-24-ОСОКН), разработанного ООО «МАТИС» в 2024 году, стали обоснованием выводов настоящей экспертизы.

**10. Факты и сведения, выявленные и установленные в результате проведенных исследований:**

**10.1. Общие данные:**

Проведение работ по благоустройству предусмотрено в границах земельного участка по адресу: Санкт-Петербург, улица Камская, дом 11, литера А, дом 16, литера Б, дом 18, литера В, дом 20, литера Г, дом 22, литера Д, дом 24, литера Е, Малый просп. Васильевского острова, Беринга ул., р. Смоленки наб., расположенного на территории объекта культурного наследия федерального значения «Кладбище Смоленское православное».

Объект «Кладбище Смоленское православное» отнесен к объектам культурного наследия федерального значения на основании постановления Правительства РФ от 10 июля 2001 г. № 527 «О перечне объектов исторического и культурного наследия федерального (общероссийского) значения, находящихся в г. Санкт-Петербурге» (с изменениями и дополнениями) (*Приложение №1*).

Распоряжением КГИОП от 19.12.2014 № 10-823 «Об утверждении границ и режима использования территории объекта культурного наследия федерального значения «Кладбище Смоленское православное» (*Приложение №2*).

Предмет охраны указанного объекта культурного наследия утвержден распоряжением КГИОП №10-517 от 22.08.2014 «Об определении предмета охраны объекта культурного наследия федерального значения «Кладбище Смоленское православное» (*Приложение №3*). Охраняется, в частности: «Кладбище XVIII–XX вв.», «могила Карского Е.Ф. (1860-1931), филолога», «могила Успенского Ф.И. (1845-1928), историка», «могила Семенова-Тян-Шанского П.П. (1827-1914), географа и путешественника».

Охранное обязательство и паспорт объекта культурного наследия федерального значения «Кладбище Смоленское православное» не оформлены.

В *Приложении №7* представлена копия градостроительного плана земельного участка по адресу: Санкт-Петербург, Смоленское православное кладбище 78:06:0002073:13 РФ-78-1-12-0-00-2024-1804-0.

Земельный участок, занимаемый объектом культурного наследия федерального значения «Кладбище Смоленское православное», кадастровый номер 78:06:0002073:13,



находится в собственности Санкт-Петербурга. Участок закреплен в постоянном (бессрочном) пользовании за СПбГКУ «Специализированная служба Санкт-Петербурга по вопросам похоронного дела», ИНН: 7842340459. Копия выписки из ЕГРН представлена в *Приложении №8* к Акту.

Территория проектирования частично находится в границах Единой охранной зоны 1 объектов культурного наследия, а именно – в зоне охраны ОЗ-1(06)01. Согласно Приложению 1 к Режимам использования земель и требованиям к градостроительным регламентам в границах объединенных зон охраны объектов культурного наследия, расположенных на территории Санкт-Петербурга, пункту 2.1.4.2, Смоленское православное кладбище является историческим (т.е. местом исторических захоронений). На нём охраняются места погребений.

## 10.2. Краткие исторические сведения:

Место для кладбища было выделено в 1732 году по ходатайству жителей Васильевского острова. Первые упоминания о Смоленском православном кладбище встречаются в указе Синода от 1738 года. Изначально располагалось оно «на Васильевском острове» около «Черной речки», не имело четких границ. Хотя Смоленское поле, где теперь расположено кладбище, служило местом погребения жителей Васильевского острова еще с основания Петербурга. Называлось оно так потому, что неподалёку жило большое число рабочих из Смоленска, приглашённых Петром I на строительство города. По преданию их похоронили на берегу Черной речки (ныне Смоленки), после чего поле стали называть Смоленским. В 1738 году начались работы по устройству мелноративных канав для осушения, а в 1755 году императрица Елизавета повелела соорудить здесь деревянный храм на средства губернского правления. В мае 1756 года Сенат издал указ, в котором официально подтверждал расположение кладбищенского места: «в сторону от Галерной гавани», что в современной системе координат означает местность между 18-ой и 23-1 линиями на Васильевском острове. Деревянную церковь освятили 30 сентября 1760 года во имя Смоленской иконы Божией Матери. Эта церковь и дала название кладбищу, но не сохранилась. Кладбище обнесли деревянным забором по 100 сажень.

Изначально Смоленское кладбище представляло собой квадратную площадь, в центре которой стояла церковь. Северная граница кладбища немного отступала от побережья Чёрной речки (ныне реки Смоленки) и проходила по линии нынешней Петроградской дорожки (дорога, разделяющая кладбище на две неравные части: меньшую северную и большую южную). С запада, помимо забора, кладбище был отделено от поля каналом. Тут стояла деревянная богадельня, основанная в 1762 году. В результате перестройки храма в 1772 году был открыт придел Архангела Михаила. В 1777 году из-за наводнения пострадал храм, были размыты многие могилы.

В 1783 году территория кладбища, расширившись, полностью приблизилась к Смоленке. В 1786 году по проекту А.А. Иванова был заложен новый, каменный храм. Он был освящен в 1790 году во имя Смоленской Божией Матери, сохранился до нашего времени. К концу XVIII столетия на территории кладбища стояло уже два храма – деревянный Михайловский и новый Смоленский.

На Смоленском кладбище погребения в первые годы его существования были не многочисленны – примерно тысяча в год. К первой половине XIX столетия число захоронений выросло до 4000 ежегодно. В 1818 году деревянная церковь св. Архистратига Михаила была полностью перестроена Криницким.

Наводнение 1824 года нанесло большой ущерб кладбищу. Уровень воды в этой местности поднялся до крыш одноэтажных строений. Забор был уничтожен, кресты унесло на Выборгскую сторону, могилы занесло землей. Монумены были свалены, разбиты, подмыты, каменные плиты сдвинуты с места и занесены землей, а многие безвозвратно потеряны. Михайловская церковь была так повреждена, что не подлежала как эксплуатации, так и починке, церковь разобрали в 1829 году. На ее месте был заложен новый каменный храм по проекту В.Т. Кульченкова. Его освятили 20 декабря 1831 г. во имя Святой Троицы. По распоряжению Александра I к Смоленскому кладбищу с западной стороны прирезали новый участок, где и хоронили погибших при наводнении. За счет этого территория кладбища увеличилась более чем в 1,5 раза.

Территория Смоленского кладбища увеличивалась и дальше. В 1831 году в результате холерной эпидемии от Гаванского поля отрезали кусок специально для захоронений умерших от болезни. С юга от холерного располагались воинские участки, где были захоронены кадеты, а также иные воспитанники военных учебных заведений. К 1832 году территория составляла уже примерно 11 гектаров.

Смоленское кладбище стало крупнейшим в городе примерно к середине XIX века. Число похороненных за дореволюционный период оценивается примерно в 700-800 тысяч. Кладбище в 1841 году, как и остальные, было разделено на 7 разрядов. Около кладбищенских церквей участки принадлежали к более высоким разрядам, отличались они особой благоустроенностью, хорошим дренажом и отличным песчаным грунтом.

Территория несколько раз расширялась и достигла к 1860-м годам 180 тысяч квадратных саженей (около 82 га).

В 1901 году был заложен храм Воскресения Христова, проект которого подготовил В.А. Демяновский. Церковь была решена в совсем нехарактерном для того времени стиле нарышкинского барокко. Строительство велось с участием арх. М. А. Преображенского, гражд. инж. Я. Я. Брусова и М. А. Евментьева и продолжалось два года.

В 1904 году был освящён Троицкий храм, перестроенный по проекту И.И. Яковлева и М.Т. Преображенского.

В 1909 году городской комиссией по образованию были взяты обязательства по уходу и сохранению 24 памятников деятелям культуры на различных кладбищах Петербурга.

Территория кладбища была расширена в сторону Малого проспекта к концу XIX века, именно тогда зародилась мысль о постройке тут еще одной кладбищенской церкви, но средств оказалось недостаточно и строительство не состоялось.

Из кладбищенских церквей в 1922 году было вывезено большинство ценных предметов. Сами же церкви часто подвергались ограблениям. Смоленское кладбище с того времени официально было закрытым «в виду отсутствия мест для погребения». В 1925 году музей общественной организации «Старый Петербург» принял большое количество скульптурных деталей из бронзы и мрамора, а также ряд иконостасов. В 1931 году прошел еще один вывоз памятников, а также было перезахоронено множество могил. Троицкая церковь была закрыта в феврале 1932 г. и летом того же года снесена.

В 1936 году от кладбища был отрезан гектар для строительства детских яслей. Кладбище окончательно было закрыто для погребения в 1938 году, а в 1940 году исполкомом Ленгорсовета было вынесено постановление о закрытии Смоленской церкви. Захоронения собирались перенести и разбить на их месте парк. В блокадные годы на Смоленском кладбище были захоронения и военных, и горожан, погибших или во время бомбежек, или от голода.

Богослужение в храме Смоленской иконы Божией Матери было возобновлено в 1946 году.

Это была единственная действующая церковь на всем Васильевском острове. Часовня Ксении Блаженной была открыта сразу после войны, но ее закрыли и переделали в скульптурную мастерскую.

Процесс восстановления Смоленского кладбища начался в 1980-е годы и был трудоёмок. Территорию кладбища удалось отстоять от притязаний промышленного предприятия, стоящего по соседству. Завод хотел уничтожить восточную часть территории некрополя, где находятся наиболее ценные захоронения. Большую роль в спасении памятников кладбища сыграло общество охраны памятников Васильевского острова. В ходе реставрационных работ, развернутых в 1988 году, были восстановлены несколько десятков памятников и художественного, и исторического значения, также были благоустроены отдельные участки некрополя. Однако надлежащее состояние на сегодняшний день вернули далеко не всем захоронениям.

### 10.3. Современное состояние объекта:

Участок проектирования расположен на северо-востоке объекта культурного наследия федерального значения «Кладбище Смоленское православное» Санкт-Петербурга (между объектом культурного наследия федерального значения «Церковь Воскресения Христова» (ул. Камская, д. 11, лит. А) и рекой Смоленкой) в границах земельного участка с кадастровым номером 78:06:0002073:13.

Участок проектирования имеет асимметричное планировочное решение, вытянут с юго-востока на северо-запад вдоль берега реки Смоленки, представляет собой неправильный многоугольник. Вдоль западной границы, вне территории проектирования, проходит асфальтированная Шараповская дорожка. На юго-востоке, по границе проектирования идет насыпная дорога без названия из щебня. Она закачивается вместе с хозяйственной площадкой у ворот Воскресенской церкви. На территории проектирования с юга на север идут две дорожки – Вознесенская и Первая Надеждинская, они частично замощены известняковыми плитами. Параллельно им раньше шла ныне заросшая Крещенская дорожка. В северной части участка, перпендикулярно вышеуказанным, с запада на восток, идет Кочетовская дорожка без покрытия, в виде тропинки. Она приходит к полянке на востоке территории проектирования, где расположена площадка с существующими урновыми захоронениями и бетонный колодец с остатками фундамента по его периметру. Пространство между дорожками, начиная от Крещенской дорожки и на запад, занято историческими и современными захоронениями. Дорожки не обрамлены бортовыми камнями, плиты разъехались в стороны, частично утоплены в грунте, частично расколоты или разрушены.

Рельеф участка проектирования ровный в северной, южной и западной частях. Уровень рельефа повышается по мере приближения к участку с урновыми захоронениями в северо-восточной части, затем незначительно понижается, подходя к неукрепленному откосу вдоль берега реки Смоленки.

В местах захоронений и вдоль берега реки Смоленки растут самосевные деревья, в основном – клёны и берёзы. На территории проектирования нет благоустроенных газонов, только самосевная неподстриженная трава, сорняки, а также пни, спиленные ветки и стволы деревьев.

От Крещенской дорожки на запад и юго-запад расположены исторические захоронения, в том числе объекты культурного наследия федерального значения – «Могилы: Карского Е.Ф. (1860-1931), филолога»; «Могилы Успенского Ф.И. (1845-1928), историка»; «Могилы Семенова-Тян-Шанского П.П. (1827-1914), географа и путешественника». Исторические

захоронения заросли самосевными кустарниками и сорняками.

Инженерные коммуникации на участке представлены водопроводом и канализацией. Действующие ливневая канализация и дренаж на территории отсутствуют.

**11. Перечень документов и материалов, полученных и собранных при проведении экспертизы, а также использованной для нее специальной, технической и справочной литературы:**

**11.1. Перечень документов и материалов, полученных и собранных при проведении экспертизы:**

- материалы фотофиксации (*Приложение №4*);
- иконографические материалы (*Приложение №11*).

**11.2. Использованная для экспертизы специальная, техническая, справочная и иная литература:**

- Федеральный закон от 25.06.2002 № 73-ФЗ «Об объектах культурного наследия (памятниках истории и культуры) народов Российской Федерации» (в действующей редакции);

- Постановление Правительства Российской Федерации от 25.04.2024 № 530 «Об утверждении Положения о государственной историко-культурной экспертизе»;

- Закон Санкт-Петербурга № 820-7 от 24 декабря 2008 года «О границах объединенных зон охраны объектов культурного наследия, расположенных на территории Санкт-Петербурга, режимах использования земель и требованиях к градостроительным регламентам в границах указанных зон» (в действующей редакции);

- ГОСТ Р 55528-2013 «Национальный стандарт Российской Федерации. Состав и содержание научно-проектной документации по сохранению объектов культурного наследия. Памятники истории и культуры. Общие требования».

- ГОСТ Р 56198-2014 Мониторинг технического состояния объектов культурного наследия. Недвижимые памятники. Общие требования.

- ГОСТ Р 56891.1-2016. Сохранение объектов культурного наследия. Термины и определения. Часть 1. Общие понятия, состав и содержание научно-проектной документации».

- ГОСТ Р 56891.2-2016. Сохранение объектов культурного наследия. Термины и определения. Часть 2. Памятники истории и культуры».

- ТСН 30-306-2002. Реконструкция и застройка исторически сложившихся районов Санкт-Петербурга. Администрация Санкт-Петербурга, 2003.

- Методические рекомендации по разработке научно-проектной документации на проведение работ по сохранению объектов культурного наследия (памятников истории и культуры) народов Российской Федерации (письмо Минкультуры России от 16.10.2015 № 338-01-39-ГП).

*Архивные источники:*

*Центральный государственный исторический архив Санкт-Петербурга (ЦГИА СПб):*

*1. Центральный государственный исторический архив Санкт-Петербурга (ЦГИА СПб):*

- 1.1. Фонд 457. Смоленское православное кладбище. Петроград. 1738–1918. Опись 1.
- 1.2. Фонд 19. Опись 9. Дело 260. Лист 10.
- 1.3. Фонд 457. Опись 1. Дело 11. (Книга входящих дел, 1816-1827).

1.4. Фонд Р-3161. Описи 1-8. — 1527 ед.хр. (из них 1078 ед.хр. по личному составу), 1917-1919 гг.

1.5. Фонд 457. Опись 1. Дело 151. (Удостоверения, выданные служащим Смоленского православного кладбища).

1.6. Фонд 457. Опись 1. Дело 153. 10 л. (Списки рабочих и служащих Смоленского православного кладбища за 1919-1920 гг. (с указанием должности, даты приема и увольнения); ведомость на выдачу премии).

1.7. Фонд 457. Опись 1. Дело 150. 358 л. (Ведомости о погребенных на Смоленском православном кладбище, 01.01.1919–31.05.1919).

2. *Российский государственный исторический архив (РГИА):*

2.1. Ф. 1601: Комиссия С.-Петербургского строения 1737 г. при Сенате. Оп. 1. Д. 33.

#### *Библиография:*

- Алфавитный указатель исторических могил, находящихся на кладбищах гор. Петрограда и его окрестностей // Отдел IV: Алфавитный указатель исторических могил... // Весь Петроград на 1917 год, адресная и справочная книга г. Петрограда. — Петроград: Товарищество А.С. Суворина — «Новое время», 1917. — С. 486—489.

- Кобак Александр Валерьевич, Пирютко Юрий Минаевич. Исторические кладбища Санкт-Петербурга. — М.: Центрполиграф, 2-е изд., дораб. и испр., 2011.

- Опатович С.И. Смоленское кладбище в Петербурге. Исторический очерк // Русская старина : журнал. — СПб.: Типогр. В.С. Балашева, Больш. Садов., № 49-2, 1873. — Т. VIII (август). — С. 168—200.

- Пирожков Г.В., Кобак А.В., Пирютко Ю.М. Смоленское православное кладбище / Г.В. Пирожков, А.В. Кобак, Ю.М. Пирютко // Исторические кладбища Санкт-Петербурга / А.В. Кобак, Ю.М. Пирютко. — Изд. 2-е, дораб. и испр. — М.: Центрполиграф; СПб.: Русская тройка — СПб., 2011. — С. 295–358. — 797, [3] с. — 1500 экз.

- План Смоленского православного кладбища с указанием 88 могил // Отдел IV // Весь Петербург на 1914 год, адресная и справочная книга г. С.-Петербурга / Ред. А.П. Шашковский. — СПб.: Товарищество А.С. Суворина — «Новое время», 1914.

- Якобсон Г.Г. Энтомологические экскурсии на Смоленское кладбище // Естественно-исторические экскурсии по Петрограду / проф. Б.Е. Райков. — Сборник научно-педагогич. статей, составл. отделом естествознания Петроградского экскурсионного ин-та. — Пг.: Госиздат, Москва-Петроград, 1923. — Т. I. — С. 211—217. — 250 с.

#### *Электронные ресурсы:*

- Архивы Санкт-Петербурга. <https://spbarchives.ru/>;

- Старые карты Санкт-Петербурга и Ленинградской области. <http://www.etomesto.ru/>;

- Архитектурный сайт Петербурга: <http://www.citywalls.ru/>;

- Retro View of Mankind's Habitat: <https://pastvu.com/>.

Дополнительные источники и электронные ресурсы, использованные в процессе проведения государственной историко-культурной экспертизы, указаны в *Приложении №11* к настоящему Акту экспертизы.

## 12. Обоснования вывода экспертизы:

Проектная документация на проведение работ по сохранению объекта культурного



наследия федерального значения «Кладбище Смоленское православное», расположенного по адресу: Санкт-Петербург, улица Камская, дом 11, литера А, дом 16, литера Б, дом 18, литера В, дом 20, литера Г, дом 22, литера Д, дом 24, литера Е, Малый просп. Васильевского острова, Беринга ул., р. Смоленки наб.: «Проектная документация на проведение работ по приспособлению объекта культурного наследия для современного использования» (шифр: СПК-24), разработанная ООО «МАТИС» в 2024 году, представлена в следующем составе:

Номер тома	Обозначение	Наименование	Примечание
<b>Раздел 1. Предварительные работы</b>			
1	СПК-24-ИРД	Исходно-разрешительная документация	
2	СПК-24-ФФ	Фотофиксация до начала производства работ	
<b>Раздел 2. Комплексные научные исследования</b>			
1	СПК-24-ИАБИ	Историко-архивные и библиографические исследования	
2	1221/24-1.10.24-ТЭ	Заключение по результатам обследования технического состояния строительных конструкций водопроводного колодца №242 на территории Смоленского кладбища	
3	1034/2024-ИГДИ	Инженерно-геодезические изыскания	
4	1034/2024-ИГИ	Инженерно-геологические изыскания	
5	1034/2024-ИЭИ	Инженерно-экологические изыскания	
<b>Раздел 3. Проект реставрации и приспособления</b>			
1	СПК-24-ПЗ	Пояснительная записка	
2	СПК-24-ПЗУ	Схема планировочной организации земельного участка	
3	221/24-1.10.24-ПОД	Проект организации демонтажа	
4	СПК-24-ПОР	Проект организации реставрации	
5	СПК-24-ОСОКН	Обеспечение сохранности объектов культурного наследия при проведении работ на объекте	

Проектная документация разработана с целью приспособления для современного использования объекта культурного наследия федерального значения «Кладбище Смоленское православное» в части благоустройства участка в границах территории Обществом с ограниченной ответственностью «МАТИС» (ООО «МАТИС») в 2024 году.

Общество с ограниченной ответственностью «МАТИС» (ООО «МАТИС») имеет действующую лицензию на осуществление деятельности по сохранению объектов культурного наследия (памятников истории и культуры) народов Российской Федерации, выданную Министерством культуры Российской Федерации №МКРФ 00207 от 04.10.2012 (лицензия переоформлена на основании решения лицензирующего органа – приказов: № 767

от 05.05.2014 и № 922 от 15.06.2018) (Приложение № 12).

В рамках предварительных работ проектной организацией собраны исходные и разрешительные материалы, представленные в *Разделе 1. Предварительные работы. Томе 1. Исходно-разрешительная документация (шифр: СПК-24-ИРД)*, являющиеся основанием для проведения работ по приспособлению объекта культурного наследия, включая задание КГИОП от 12.02.2024 рег. № 01-21-382/24-0-0, учетные, технические и правоустанавливающие документы.

Проектной организацией разработан Акт определения влияния предполагаемых к проведению видов работ на конструктивные и другие характеристики надежности и безопасности объекта культурного наследия (памятника истории и культуры) народов Российской Федерации (далее – Акт влияния), составленный от 12 сентября 2024 г., и представлен в вышеуказанном разделе проектной документации. В Акте влияния содержатся общие сведения и описание технического состояния памятника, а также видов работ, предполагаемых к выполнению на объекте культурного наследия.

Проектная документация предусматривает работы по сохранению объекта культурного наследия, в части приспособления для современного использования объекта культурного наследия федерального значения «Кладбище Смоленское православное», расположенного по адресу: Санкт-Петербург, улица Камская, дом 11, литера А, дом 16, литера Б, дом 18, литера В, дом 20, литера Г, дом 22, литера Д, дом 24, литера Е, Малый просп. Васильевского острова, Беринга ул., р. Смоленки наб.

Актом определения влияния предусмотрены следующие виды работ:

- проектно-изыскательские работы по сохранению объекта культурного наследия (инженерно-геодезические, инженерно-геологические и инженерно-экологические изыскания) части территории;

- разборка бетонного колодца и вывоз строительного мусора;  
- устройство дополнительного участка урновых захоронений;  
- благоустройство территории с созданием новых пешеходных дорожек на участке урновых захоронений;

- благоустройство освободившейся территории на месте колодца;  
- благоустройство существующих пешеходных зон;  
- устройство летнего поливочного водопровода.

При проведении данных работ, указанных в Акте влияния, сохраняются компоненты, составляющие предмет охраны объекта культурного наследия.

Предполагаемые к выполнению работы на объекте культурного наследия в соответствии с письмом Минкультуры России от 24.03.2015 № 90-01-39-ГП относятся к работам по сохранению объекта культурного наследия.

Согласно выводу Акта влияния, перечисленные виды работ *не оказывают* влияние на конструктивные и другие характеристики надежности и безопасности объекта культурного наследия регионального значения «Здание Пробринной палаты и Пробринного училища».

По результатам оценки экспертами выводов Акта влияния на конструктивные и другие характеристики надежности и безопасности объекта культурного наследия (памятника истории и культуры) народов Российской Федерации, установлено, что предполагаемые к выполнению виды работ в соответствии с экспертируемой проектной документацией не оказывают влияние на конструктивные и другие характеристики надежности и безопасности объекта культурного наследия федерального значения «Кладбище Смоленское православное», расположенного по адресу: Санкт-Петербург, улица Камская, дом 11, литера

А, дом 16, литера Б, дом 18, литера В, дом 20, литера Г, дом 22, литера Д, дом 24, литера Е, Малый просп. Васильевского острова, Беринга ул., р. Смоленки наб., согласно требованиям Федерального закона от 25.06.2002 № 73-ФЗ «Об объектах культурного наследия (памятниках истории и культуры) народов Российской Федерации» и с учетом положений Градостроительного кодекса Российской Федерации, постановления Правительства Российской Федерации от 16.05.2022 № 881 «Об осуществлении замены и(или) восстановления несущих строительных конструкций объекта капитального строительства при проведении капитального ремонта зданий, сооружений», иных правовых актов.

До начала проведения работ проектной организацией выполнена подробная фотофиксация, фиксирующая существующее состояние участка проектирования в границах объекта культурного наследия федерального значения «Кладбище Смоленское православное», расположенного по адресу: Санкт-Петербург, улица Камская, дом 11, литера А, дом 16, литера Б, дом 18, литера В, дом 20, литера Г, дом 22, литера Д, дом 24, литера Е, Малый просп. Васильевского острова, Беринга ул., р. Смоленки наб., в том числе объектов культурного наследия федерального значения «Могилы Карского Е.Ф. (1860-1931), филолога», «Могилы Успенского Ф.И. (1845-1928), историка», «Могилы Семенова-Тян-Шанского П.П. (1827-1914), географа и путешественника». Материалы фотофиксации, включая схемы фотофиксации с привязкой к объектам, представлены в *Разделе 1. Предварительные работы. Томе 2. Фотофиксация до начала производства работ (шифр: СПК-24-ФФ)*.

*Раздел 2. Комплексные научные исследования. Том 1. Историко-архивные и библиографические исследования (шифр: СПК-24-ИАБИ)* содержит результаты проведенных историко-архивных и библиографических исследований, включая подробную историческую справку об объекте культурного наследия регионального значения «Кладбище Смоленское православное» и иконографию, отражающие этапы формирования, бытования и его основных изменений.

В *Разделе 2. Комплексные научные исследования. Томе 2. Заключение по результатам обследования технического состояния строительных конструкций водопроводного колодца №242 на территории Смоленского кладбища (шифр: 1221/24-1.10.24-ГЭ)* содержатся результаты обследования технического состояния строительных конструкций водопроводного колодца №242 на территории Смоленского православного кладбища.

По периметру колодца выполнен монолитный железобетонный фундамент прямоугольной в плане конфигурации. Фундамент не несет полезной нагрузки, не используется.

В результате визуального освидетельствования надземных конструкций не выявлены смещения и деформация надземных конструкций (крены, деформации мест сопряжения, стыков несущих строительных конструкций, деформационные трещины или разрывы материалов строительных конструкций), свидетельствующие о неравномерной осадке фундаментов, о наличии повреждений конструкций фундаментов и оснований под ними.

В результате анализа исходных данных и результатов обследования установлено, что фундамент находится в работоспособном техническом состоянии.

Наружная стена несущая монолитная железобетонная. Внутренние перегородки монолитные железобетонные разделяют внутренний объем сооружения на три отдельных секции: две секции – четверть цилиндра, одна секция – половина цилиндра с перегородкой в центре не по всей высоте. По результатам визуального обследования не выявлены дефекты и

повреждения. В результате анализа исходных данных и результатов обследования установлено, что стены сооружения находятся в работоспособном техническом состоянии.

Покрытие сооружения – монолитная железобетонная плита с технологическими отверстиями и проемами. Опираание выполнено на наружную и внутренние стены сооружения с перевязкой монолитных конструкций.

По результатам визуального обследования выявлены дефекты и повреждения:

- обширные участки разрушения защитного слоя бетона с оголением и слоистой коррозией арматуры;
- следы постоянного намокания конструкций покрытия;
- наличие зазоров в месте сопряжения стен и покрытия (отсутствие герметичности конструкций).

В результате анализа исходных данных и результатов обследования установлено, что покрытие сооружения находится в ограниченно-работоспособном техническом состоянии.

Строительные конструкции водопроводного колодца №242 находятся в ограниченно-работоспособном техническом состоянии, в соответствии с ГОСТ 31937-2024.

На момент обследования Объект не эксплуатируется, отключен от всех инженерных сетей, мероприятия по консервации конструкций не выполнялись.

**Раздел 2. Комплексные научные исследования. Том 3. Инженерно-геодезические изыскания (шифр: 1034/2024-ИГДИ),** выполненный на этапе комплексных научных исследований в составе инженерных изысканий, включает в себя результаты проведенных топографо-геодезических работ. В графических материалах представлен топографический план территории с отображением местоположения объекта, подземных инженерных сетей и иные необходимые сведения, полученные в рамках выполненных исследований.

С целью получения информации о геологическом строении, гидрогеологических и геоморфологических условиях участка, составе, состоянии и свойствах грунтов; выявление опасных инженерно-геологических процессов были выполнены инженерно-геологические исследования участка, включающие в себя бурение скважин с отбором проб грунта и воды, проведения лабораторных исследований. Результаты проведенных исследований подробно изложены в материалах **Раздела 2. Комплексные научные исследования. Тома 4. Инженерно-геологические изыскания (шифр: 1034/2024-ИГИ).**

В геоморфологическом отношении рассматриваемая территория строительства расположена в пределах Приморской низины.

В геологическом строении участка в пределах глубины бурения 3,0-5,0 м принимают участие современные четвертичные отложения голоценового отдела, представленные техногенными (tIV), морскими и озерными (m,IV) отложениями. К специфическим грунтам на исследуемой территории следует отнести техногенные (t IV) и органоминеральные грунты морских и озерных отложений (m, I IV).

В гидрогеологическом отношении рассматриваемый участок характеризуется наличием одного водоносного горизонта. Водоносный безнапорный горизонт вскрыт всеми скважинами, приурочен к пескам и к пылевато-песчаным прослоям в связанных грунтах морских и озерных (m, I IV) отложений.

Участок работ, в соответствии с СП 11-105-97, часть II, прил. И, относится к району I-A-2 сезонно (ежегодно) подтопленные в естественных условиях.

В соответствии с таблицами В.3 и В.4 СП 28.13330.2017 по отношению к бетону нормальной проницаемости грунтовые воды слабоагрессивны.

В соответствии с таблицей В.1 СП 28.13330.2017 по отношению к бетону нормальной проницаемости грунты неагрессивны.

В соответствии с таблицей В.2 СП 28.13330.2017 по отношению к арматуре в железобетонных конструкциях неагрессивны.

В соответствии с РД 34.20.508 Инструкция по эксплуатации силовых кабельных линий Ч. 1. Кабельные линии напряжением до 35 кВ (пункт 4 Приложения 11 таблицы П 11.1, П 11.3) грунты характеризуются средней коррозионной агрессивностью по отношению к свинцовой оболочке кабеля, высокой коррозионной агрессивностью по отношению к алюминиевой оболочке кабеля.

В соответствии с ГОСТ 9.602-2016 по отношению к стали грунты характеризуются высокой коррозионной агрессивностью.

Для оценки современного состояния и возможных изменений окружающей природной среды, в результате намечаемой деятельности и с целью предотвращения, минимизации или ликвидации вредных и нежелательных экологических, а также связанных с ними социально-экономических и других последствий выполнены инженерно-экологические изыскания, представленные в *Разделе 2. Комплексные научные исследования. Томе 5. Инженерно-экологические изыскания (шифр: 1034/2024-ИЭИ)*. Согласно результатам оценки воздействия проектируемого объекта на окружающую среду установлено, что основное воздействие на окружающую среду будет происходить в период строительства и заключатся в деформации почвенного покрова, дополнительном движении автомобильной и дорожно-строительной техники, образовании и временном накоплении строительных и хозяйственно-бытовых отходов. К компонентам среды, которые могут подвергаться техногенному воздействию, относятся: почвенно-растительный покров, приземный слой атмосферы, изменение шумового фона. Проектными решениями предусмотрены мероприятия, направленные на снижение негативного воздействия на почвенно-растительный покров, воздушную и водную среду, защиту от шума, а также разработаны предложения к программе экологического мониторинга.

*Все необходимые предпроектные работы выполнены в полном объеме для разработки проектных решений по ремонту, реставрации и приспособлению для современного использования объекта культурного наследия федерального значения «Кладбище Смоленское православное», расположенного по адресу: Санкт-Петербург, улица Камская, дом 11, литера А, дом 16, литера Б, дом 18, литера В, дом 20, литера Г, дом 22, литера Д, дом 24, литера Е, Малый просп. Васильевского острова, Беринга ул., р. Смоленки наб. Рассмотренные материалы в полной мере отражают существующее состояние объекта культурного наследия и выполнены в достаточном для проектирования объеме.*

*В Разделе 3. Проект реставрации и приспособления. Томе 1. Пояснительная записка (шифр: СПК-24-ПЗ)* представлены сведения о характеристике земельного участка, его современное состояние, а также подробные проектные решения.

В проекте предлагается наиболее оптимальный вариант планировочной композиции, который включает существующую площадку для урновых захоронений, соединяет ее с новой, и связывает их с существующими на территории дорожками.

В проекте приспособления предложены следующие решения:

- разборка бетонного колодца и вывоз строительного мусора;
- устройство дополнительного участка урновых захоронений;
- благоустройство территории с созданием новых пешеходных дорожек на участке



урновых захоронений;

- благоустройство освободившейся территории на месте колодца;
- благоустройство существующих пешеходных зон;
- устройство летнего поливочного водопровода.

Также предусматривается переборка западной части мощения площадки колумбария, т.к. ее плитки разъехались. Проектом предусматривается установка скамеек на площадке для урновых захоронений, стилистически подходящих оформлению мест урновых захоронений. Территория со стороны реки Смоленки облагораживается посадками яблонь, площадка для урновых захоронений и часть дорожки, ведущей к ней, обрамляется кустарниками (спирея и гортензия).

В части планировочной композиции и дорожной сети предусмотрены:

- замена известняковых плит и грунтовых дорожек без покрытия на тротуарную плитку с бортовым камнем;
- на дорожках без покрытия – устройство одного из тротуарной плитки с бортовым камнем;
- замена насыпной щебеночной дороги на асфальтированную, с бортовым камнем;
- устройство новой площадки для урновых захоронений, соединенной с существующей;
- устройство новой дорожки от Шараповской до 1-й Надеждинской, на месте стихийной тропинки, с покрытием из тротуарной плитки с бортовым камнем.

Новая площадка для урновых захоронений (колумбарий горизонтального типа) устраивается как продолжение существующей, с аналогичным расположением рядов ячеек (мест с нишами-«стаканами» для захоронения урн). Материал и рисунок мощения – аналогичные существующей площадке, покрытие – бетонная тротуарная плитка.

Организация рельефа на площадках с урновыми захоронениями изменяется за счет незначительное повышение в сторону реки Смоленки. Сток воды осуществляется в траву. Сток воды с дорожек обеспечивается поперечными односкатными или двускатными уклонами, с последующим дренированием в дорожные одежды и газон. Уклоны на газонах проектируются в сторону границ территории.

По результатам инвентаризации зеленых насаждений назначается планировочная рубка кустарников и деревьев, мешающих запланированным проектным посадкам.

Проектом предусматривается установка малых архитектурных форм на участке. На площадках горизонтального колумбария устанавливаются скамьи. На новом участке горизонтального колумбария устраиваются ниши для урновых захоронений.

Водоотведение с асфальтового покрытия и покрытий тротуарной плиткой решается вертикальной планировкой.

Схема планировочной организации земельного участка, учитывающая существующее состояние и характеристику земельного участка разработана и представлены в *Разделе 3. Проект реставрации и приспособления. Томе 2. Схема планировочной организации земельного участка (шифр: СПК-24-ПЗУ)*. Том содержит графические решения, включающие: ситуационные схемы, историко-культурный опорный план, опорный и генеральный планы, а также дендроплан, разрезы устройства дорожных одежд, визуализацию проектного решения, схемы малых архитектурных форм (лавки).

Проект организации демонтажа колодца, расположенного на территории проектирования, представлен в *Разделе 3. Проект реставрации и приспособления. Томе 3. Проект организации демонтажа (шифр: 221/24-1.10.24-ПОД)*.

Сооружение, подлежащий демонтажу, не является выявленным объектом культурного наследия, объектом, обладающим признаками объекта культурного наследия, а также объектом культурного наследия муниципального (местного), регионального или федерального значения.

В ходе проведения обследования и камеральной обработки полученных результатов выполнен ориентировочный подсчет объемов материалов строительных конструкций для дальнейшего демонтажа объекта и утилизации строительного материала.

Сносу подлежат все надземные и подземные конструкции сооружения.

Проектом предусмотрены защитные мероприятия объекта капитального строительства от проникновения посторонних лиц и животных в опасную зону и внутрь объекта, а также защиты зеленых насаждений.

Демонтаж объекта предусмотрен в следующей последовательности ведения работ: подготовка площадки производства; обеспечение площадки проведения работ энергоресурсами и водой; подготовительные работы и основной период работ по демонтажу.

Демонтаж подземных конструкций осуществляется с применением экскаватора, оборудованного гидромолотом и ручного инструмента. Плиты перекрытия демонтируются также с помощью механизированной техники посредством деления на более мелкие транспортабельные части, при необходимости применяется газорезка. Сначала демонтируется внешний отдельно стоящий фундамент, затем демонтируются стены колодца. Наружные фундаменты и стены подземного сооружения разбирают при помощи гидромолота на базе экскаватора, разделяя на отдельные блоки. Блоки отбрасывают в контейнеры, которые по мере их наполнения транспортируются в места складирования. Для разборки фундамента отрывается траншея с укреплением досками и распорками. Проект предусматривает обоснование решений по безопасному ведению работ по демонтажу объекта капитального строительства, а также мероприятия по предупреждению причинения вреда здоровью или жизни людей, имуществу и окружающей среде. Проект предусматривает решения по вывозу и утилизации отходов от демонтажа объекта капитального строительства.

В *Разделе 3. Проект реставрации и приспособления. Томе 4. Проект организации реставрации (шифр: СПК-24-ПОР)* даны характеристика района и условий строительства, а также развитости транспортной инфраструктуры района строительства, сведения о возможности использования местной рабочей силы, перечень мероприятий по привлечению квалифицированных специалистов. В томе также представлена общая характеристика участка проектирования, описание особенностей проведения работ и перечень видов строительно-монтажных работ и конструкций, обоснование размеров площадок складирования и решения по перемещению оборудования.

Для проведения работ предусматривается устройство мобильных бытовок и технологических площадок, а также подъездных дорог. Строительные работы производятся на территории действующего кладбища, имеющего своё существующее металлическое ограждение. За пределы этого ограждения границы строительных работ не выходят.

Размещение техники, а также складирование материалов на газонах исключено.

Сохраняемые зеленые насаждения закрываются деревянными щитами на период производства работ.

Строительно-монтажные работы производятся в три этапа: подготовительный, основной и завершающий. Подробная технологическая последовательность ведения работ, а также мероприятия по охране окружающей среды во время проведения работ представлены

в текстовой части тома. Стройгенплан представлен в графической части тома.

В целях обеспечения сохранности объектов культурного наследия, расположенных в непосредственной близости от границ проектирования и попадающих в расчетную зону влияния проектной документацией предусмотрены мероприятия, изложенные в материалах *Раздела 3. Проект реставрации и приспособления. Тома 5. Обеспечение сохранности объектов культурного наследия при проведении работ на объекте (шифр: СПК-24-ОСОКН).*

Непосредственно на территории проектирования расположены следующие объекты, входящие в состав объекта культурного наследия федерального значения «Кладбище Смоленское православное»:

- объект культурного наследия федерального значения «Кладбище»;
- объект культурного наследия федерального значения «Могила Карского Е.Ф. (1860-1931), филолога»;
- объект культурного наследия федерального значения «Могила Успенского Ф.И. (1845-1928), историка»;
- объект культурного наследия федерального значения «Могила Семенова-Тян-Шанского П.П. (1827-1914), географа и путешественника».

Зона влияния запроектированных работ на указанные объекты отсутствует в связи с тем, что проектом не предусмотрено новое капитальное строительство, устройство фундаментов. Проектные решения предусматривают временные сооружения и минимальные земляные работы.

Объекты культурного наследия федерального значения «Могила Карского Е.Ф. (1860-1931), филолога», «Могила Успенского Ф.И. (1845-1928), историка», «Могила Семенова-Тян-Шанского П.П. (1827-1914), географа и путешественника» имеют следы биопоражений, видимые конструктивные повреждения отсутствуют. На основании обследования состояние оценивается как ограниченно-работоспособное.

Состояние объекта культурного наследия федерального значения «Кладбище» оценивается как ограниченно-работоспособное в связи с отсутствием на территории ливневой канализации, дренажа, мощения дорожек; могильные плиты сильно утоплены в землю, разрушены и вытоптаны.

Проектом не предусмотрены решения, которые могут привести к изменению предмета охраны объекта культурного наследия федерального значения «Кладбище Смоленское православное», утвержденного КГИОП № 10-517 от 22.08.2014, а именно: дорожки – местоположение, конфигурация в плане, исторически сложившиеся визуальные связи, исторические наименования. В том числе не предусмотрено изменения предмета охраны в части входящих в него объектов культурного наследия федерального значения «Могила Карского Е.Ф. (1860-1931), филолога», «Могила Успенского Ф.И. (1845-1928), историка», «Могила Семенова-Тян-Шанского П.П. (1827-1914), географа и путешественника».

Территория стройплощадки огораживается временным инвентарным защитно-охранным ограждением.

Площадка для временного складирования строительных материалов устраивается на площадке при хозяйственных воротах Воскресенской церкви.

Транспортирование строительных грузов производится строительным транспортом по дорогам общего пользования.

Стоянка любой техники, складирование любых материалов, предметов и грузов,

размещение оборудования, а также устройство мест отдыха, бытовок и туалетов выполняется на удалении от деревьев и кустарников, являющихся элементом предмета охраны объекта культурного наследия.

Благоустройство, нарушенное в границах производства работ, восстанавливается в полном объеме без изменения существующих высотных отметок и планировки территории, за границами работ – по факту его нарушения. Сохранность объектов культурного наследия обеспечивается принятыми в проекте решениями и при производстве работ гарантируется соблюдением требований безопасности и технологии производства работ.

В соответствии со ст. 36 п. 4 Федерального закона от 25.06.2002 №73-ФЗ в случае обнаружения в ходе производства земляных и (или) строительных работ объекта, обладающего признаками объекта культурного наследия или объекта археологического наследия, заказчик и лицо, проводящее указанные работы, обязаны незамедлительно приостановить производство работ и в течение трех дней со дня обнаружения такого объекта, направить в орган охраны объектов культурного наследия письменное заявление об обнаруженном объекте культурного наследия.

Вблизи зоны корневой системы сохраняемых зеленых насаждений разработка грунта производится вручную. Работы в зоне корневой системы деревьев и кустарников предусмотрено производить ниже расположения основных скелетных корней, не повреждая корневой системы.

При производстве работ в районе существующих насаждений не допускается изменения вертикальных отметок.

Сохранению подлежат все ценные деревья на территории объекта культурного наследия федерального значения «Кладбище» в составе объекта культурного наследия федерального значения «Кладбище Смоленское православное».

Специальных мероприятий по обеспечению сохранности объектов культурного наследия, подразумевающих проведение работ по сохранению объектов культурного наследия федерального значения «Могилы Карского Е.Ф. (1860-1931), филолога», «Могилы Успенского Ф.И. (1845-1928)», «Могилы Семенова-Тян-Шанского П.П. (1827-1914), географа и путешественника», «Кладбище» в составе объекта культурного наследия федерального значения «Кладбище Смоленское православное», не требуется.

В связи с тем, что данной документацией предусматривается благоустройство части территории Смоленского православного кладбища, возведение новых и реконструкция существующих сооружений проектом не предусмотрены, то необходимость геотехнического мониторинга отсутствует.

При соблюдении указанных мер сохранность объектов культурного наследия «Могилы Карского Е.Ф. (1860-1931), филолога», «Могилы Успенского Ф.И. (1845-1928)», «Могилы Семенова-Тян-Шанского П.П. (1827-1914), географа и путешественника», «Кладбище» в составе объекта культурного наследия федерального значения «Кладбище Смоленское православное» обеспечивается.

По результатам рассмотрения представленной на экспертизу проектной документации на проведение работ по сохранению объекта культурного наследия федерального значения «Кладбище Смоленское православное», расположенного по адресу: Санкт-Петербург, улица Камская, дом 11, литера А, дом 16, литера Б, дом 18, литера В, дом 20, литера Г, дом 22, литера Д, дом 24, литера Е, Малый просп. Васильевского острова, Беринга ул., р. Смоленки наб.: «Проектная документация на проведение работ по приспособлению объекта

культурного наследия для современного использования» (шифр: СПК-24), разработанной ООО «МАТИС» в 2024 году, а также раздела об обеспечении сохранности объектов культурного наследия федерального значения «Кладбище», «Могила Карского Е.Ф. (1860-1931), филолога», «Могила Успенского Ф.И. (1845-1928), историка», «Могила Семенова-Тян-Шанского П.П. (1827-1914), географа и путешественника», входящих в состав объекта культурного наследия федерального значения «Кладбище Смоленское православное» по адресу: Санкт-Петербург, улица Камская, дом 11, литера А, дом 16, литера Б, дом 18, литера В, дом 20, литера Г, дом 22, литера Д, дом 24, литера Е, Малый просп. Васильевского острова, Беринга ул., р. Смоленки наб., входящего в состав проектной документации, при проведении земляных, строительных, мелиоративных, хозяйственных работ, указанных в ст. 30 Федерального закона № 73-ФЗ, работ по использованию лесов и иных работ, включающего оценку воздействия таких работ на указанные объекты и содержащего меры по обеспечению сохранности указанных объектов при проведении таких работ на земельном участке, непосредственно связанном с земельными участками в границах территорий объектов культурного наследия, в ходе работ по приспособлению для современного использования в части благоустройства территории объекта культурного наследия федерального значения «Кладбище Смоленское православное» (шифр: СПК-24-ОСОКН), разработанного ООО «МАТИС» в 2024 году, экспертами установлено следующее:

- проектная документация разработана юридическим лицом, имеющим лицензию на осуществление деятельности по сохранению объектов культурного наследия (памятников истории и культуры) народов Российской Федерации в соответствии с законодательством Российской Федерации о лицензировании отдельных видов деятельности – в соответствии с п. 6 ст. 45 Федерального закона № 73-ФЗ;

- проектная документация удовлетворяет требованиям к порядку проведения работ по сохранению объекта культурного наследия – в соответствии со ст. 45 Федерального закона № 73-ФЗ;

- проектная документация разработана с соблюдением действующих нормативных требований в части ее состава, содержания и оформления, и отвечает требованиям действующего законодательства Российской Федерации в области охраны объектов культурного наследия;

- проектная документация разработана в соответствии с заданием на проведение работ по сохранению объекта культурного наследия от 12.02.2024 рег. № 01-21-382/24-0-0, выданным соответствующим органом исполнительной власти, осуществляющим функции в области государственной охраны объектов культурного наследия – в соответствии с п. 1 ст. 45 Федерального закона № 73-ФЗ;

- объем и содержание проектной документации соответствует требованиям ГОСТ Р 55528-2013 «Национальный стандарт Российской Федерации. Состав и содержание научно-проектной документации по сохранению объектов культурного наследия. Памятники истории и культуры. Общие требования»;

- проектные решения сохраняют без изменения и не нарушают элементы предмета охраны объекта культурного наследия федерального значения «Кладбище Смоленское православное», расположенного по адресу: Санкт-Петербург, улица Камская, дом 11, литера А, дом 16, литера Б, дом 18, литера В, дом 20, литера Г, дом 22, литера Д, дом 24, литера Е, Малый просп. Васильевского острова, Беринга ул., р. Смоленки наб., утвержденные распоряжением КГИОП от № 10-517 от 22.08.2014. Выполнение всего комплекса описанных мероприятий по сохранению объекта культурного наследия федерального значения



«Кладбище Смоленское православное» направлено на восстановление, сохранность и безопасную эксплуатацию памятника в современных условиях;

- проектная документация предусматривает меры и мероприятия, которые не могут оказать негативного воздействия на особенности объекта, послужившие основаниями для включения его в реестр и подлежащие обязательному сохранению, составляющие предмет охраны – в соответствии с положениями ст. 44 Федерального закона № 73 ФЗ;

- при выполнении предусмотренных проектной документацией решений и специальных мероприятий, а также технологий и особенностей организации производства работ, недопустимое негативное влияние на объекты культурного наследия в границах территории проведения работ не оказывается;

- в связи с тем, что данной документацией возведение новых и реконструкция существующих сооружений проектом не предусмотрены, то необходимость геотехнического мониторинга отсутствует;

- в целях обеспечения сохранности объектов культурного наследия при производстве работ обязательно выполнение мероприятий, изложенных в материалах представленного раздела документации;

- в экспертируемом разделе информация представлена в достаточном объеме, материалы разработаны в соответствии с действующими нормативными документами, (Федеральный закон от 25.06.2002 г. № 73-ФЗ «Об объектах культурного наследия (памятниках истории и культуры) народов Российской Федерации» (в действующей редакции), в т.ч. п. 2, 3, ст.36;

- мероприятия, запланированные и отраженные в разделе, обеспечивают целостность и безопасность объектов культурного наследия, а также являются достаточными их сохранности.

### 13. Вывод экспертизы:

Проектная документация на проведение работ по сохранению объекта культурного наследия федерального значения «Кладбище Смоленское православное», расположенного по адресу: Санкт-Петербург, улица Камская, дом 11, литера А, дом 16, литера Б, дом 18, литера В, дом 20, литера Г, дом 22, литера Д, дом 24, литера Е, Малый просп. Васильевского острова, Беринга ул., р. Смоленки наб.: «Проектная документация на проведение работ по приспособлению объекта культурного наследия для современного использования» (шифр: СПК-24), разработанная ООО «МАТИС» в 2024 году, соответствует (положительное заключение) требованиям законодательства Российской Федерации в области государственной охраны объектов культурного наследия.

По результатам рассмотрения раздела документации: «Раздел 3. Проект реставрации и приспособления. Том 4. Обеспечение сохранности объектов культурного наследия при проведении работ на объекте» (шифр: СПК-24-ОСОКН), разработанного ООО «МАТИС» в 2024 году, входящего в состав проектной документации, экспертами сделан вывод о возможности (положительное заключение) обеспечения сохранности объектов культурного наследия федерального значения «Кладбище», «Могила Карского Е.Ф. (1860-1931), филолога», «Могила Успенского Ф.И. (1845-1928), историка», «Могила Семенова-Тян-Шанского П.П. (1827-1914), географа и путешественника», входящих в состав объекта культурного наследия федерального значения «Кладбище Смоленское православное» по адресу: Санкт-Петербург, улица Камская, дом 11, литера А, дом 16, литера Б, дом 18,

литера В, дом 20, литера Г, дом 22, литера Д, дом 24, литера Е, Малый просп. Васильевского острова, Беринга ул., р. Смоленки наб., при проведении земляных, строительных, мелиоративных, хозяйственных работ, указанных в ст. 30 Федерального закона № 73-ФЗ, работ по использованию лесов и иных работ на земельном участке в границах территории объекта культурного наследия, в ходе работ по приспособлению для современного использования в части благоустройства территории объекта культурного наследия федерального значения «Кладбище Смоленское православное».

14. Перечень приложений к заключению экспертизы, обосновывающих вывод эксперта и подлежащих размещению на официальном сайте органа охраны объектов культурного наследия в информационно-телекоммуникационной сети "Интернет":

*Приложение №1.* Копия решения органа государственной власти о перечне объектов исторического и культурного наследия федерального (общероссийского) значения, находящихся в г. Санкт-Петербурге.

*Приложение №2.* Копия решения органа государственной власти об утверждении плана границ и режима использования территории объекта культурного наследия.

*Приложение №3.* Копия решения органа государственной власти об утверждении предмета охраны объекта культурного наследия.

*Приложение №4.* Материалы фотофиксации.

*Приложение №5.* Копии решений органа государственной власти об утверждении охранных обязательств собственника или иного законного владельца объекта культурного наследия.

*Приложение №6.* Копия задания, выданного органом охраны на проведение работ по сохранению объекта культурного наследия.

*Приложение №7.* Копия градостроительного плана земельного участка.

*Приложение №8.* Правоустанавливающие документы: копия выписки из Единого государственного реестра недвижимости.

*Приложение №9.* Копии договоров с экспертами на проведение государственной историко-культурной экспертизы.

*Приложение №10.* Копии протоколов заседаний экспертной комиссии.

*Приложение №11.* Материалы, содержащие информацию о ценности объектов с точки зрения истории, археологии, архитектуры, градостроительства, искусства, науки и техники, эстетики, этнологии или антропологии, социальной культуры.

*Приложение №12.* Иная документация.

15. Дата оформления заключения экспертизы: 01 ноября 2024 г.

Председатель экспертной комиссии	Подпись эксперта: (подписано усиленной электронной подписью)	Терская И.В.
Ответственный секретарь экспертной комиссии	Подпись эксперта: (подписано усиленной электронной подписью)	Куминов С.Е.
Член экспертной комиссии	Подпись эксперта: (подписано усиленной электронной подписью)	Курленьиз Г.А.

### Приложение № 1 к Акту

по результатам государственной историко-культурной экспертизы проектной документации на проведение работ по сохранению объекта культурного наследия федерального значения «Кладбище Смоленское православное», расположенного по адресу: Санкт-Петербург, улица Камская, дом 11, литера А, дом 16, литера Б, дом 18, литера В, дом 20, литера Г, дом 22, литера Д, дом 24, литера Е, Малый просп. Васильевского острова, Беринга ул., р. Смоленки наб.: «Проектная документация на проведение работ по приспособлению объекта культурного наследия для современного использования» (шифр: СПК-24), разработанной ООО «МАТИС» в 2024 году, а также

по результатам государственной историко-культурной экспертизы раздела об обеспечении сохранности объектов культурного наследия федерального значения «Кладбище», «Могила Карского Е.Ф. (1860-1931), филолога», «Могила Успенского Ф.И. (1845-1928), историка», «Могила Семенова-Тян-Шанского П.П. (1827-1914), географа и путешественника», входящих в состав объекта культурного наследия федерального значения «Кладбище Смоленское православное» по адресу: Санкт-Петербург, улица Камская, дом 11, литера А, дом 16, литера Б, дом 18, литера В, дом 20, литера Г, дом 22, литера Д, дом 24, литера Е, Малый просп. Васильевского острова, Беринга ул., р. Смоленки наб., входящего в состав проектной документации, при проведении земляных, строительных, мелиоративных, хозяйственных работ, указанных в ст. 30 Федерального закона № 73-ФЗ, работ по использованию лесов и иных работ, включающего оценку воздействия таких работ на указанные объекты и содержащего меры по обеспечению сохранности указанных объектов при проведении таких работ на земельном участке в границах территории объекта культурного наследия, в ходе работ по приспособлению для современного использования в части благоустройства территории объекта культурного наследия федерального значения «Кладбище Смоленское православное» (шифр: СПК-24-ОСОКН), разработанного ООО «МАТИС» в 2024 году

**Копия решения органа государственной власти о перечне объектов исторического и культурного наследия федерального (общероссийского) значения, находящихся в г. Санкт-Петербурге**

Постановление Правительства РФ от 10 июля 2001 г. N 527 "О перечне объектов исторического и культурного наследия федерального (общероссийского) значения, находящихся в г.Санкт-Петербурге" (с изменениями и дополнениями)

С изменениями и дополнениями от:

2 июня 2006 г., 13 октября 2008 г.

Правительство Российской Федерации постановляет:

1. Одобрить работу Министерства культуры Российской Федерации и правительства Санкт-Петербурга, проведенную совместно с научно-исследовательскими организациями и организациями по охране памятников истории и культуры, по уточнению пообъектного состава памятников истории и культуры федерального (общероссийского) значения, находящихся в г.Санкт-Петербурге.

2. Утвердить прилагаемый перечень объектов исторического и культурного наследия федерального (общероссийского) значения, находящихся в г.Санкт-Петербурге.

3. Признать утратившими силу:

приложение N 1 к постановлению Совета Министров РСФСР от 30 августа 1960 г. N 1327 "О дальнейшем улучшении дела охраны памятников культуры в РСФСР" в части, касающейся памятников культуры г.Ленинграда;

приложение N 1 к постановлению Совета Министров РСФСР от 4 декабря 1974 г. N 624 "О дополнении и частичном изменении постановления Совета Министров РСФСР от 30 августа 1960 г. N 1327 "О дальнейшем улучшении дела охраны памятников культуры в РСФСР" в части, касающейся памятников культуры г. Ленинграда;

приложение к постановлению Совета Министров РСФСР от 7 сентября 1976 г. N 495 "О дополнении постановления Совета Министров РСФСР от 30 августа 1960 г. N 1327 "О дальнейшем улучшении дела охраны памятников культуры в РСФСР" (СП РСФСР, 1976, N 17, ст.134) в части, касающейся памятника культуры г.Ленинграда;

постановление Правительства Российской Федерации от 20 февраля 1992 г. N 116 "О включении в список исторических памятников ледокола "Красин".

Председатель Правительства

Российской Федерации	М.Касьянов
----------------------	------------

Информация об изменениях:

*Распоряжением Правительства РФ от 13 октября 2008 г. N 1480-р в настоящий Перечень внесены изменения*

*См. текст Перечня в предыдущей редакции*

**Перечень объектов исторического и культурного наследия федерального (общероссийского) значения, находящихся в г.Санкт-Петербурге  
(утв. постановлением Правительства РФ от 10 июля 2001 г. N 527)**

С изменениями и дополнениями от:

2 июня 2006 г., 13 октября 2008 г.

ГАРАНТ:

Об исключении объекта культурного наследия "Усадьба Лопухиной Е.И. (Левашовых, Вяземских) "Осиновая роща" (г.Санкт-Петербург, Осиновая роща, квартал 138 Осинорощинского лесничества) см. распоряжение Правительства РФ от 21 февраля 2004 г. N 258-р

Наименование и дата сооружения памятника истории и культуры	Местонахождение памятника истории и культуры
<b>г. Санкт-Петербург</b>	
Набережная Адмиралтейская:  набережная, 1873-1874 гг., инж. Карлович В.М., инж. Селянинов С.С.	Адмиралтейская наб. - левый берег р.Большой Невы, от Дворцового моста до Декабристов пл.
спуск Дворцовый со львами и пристанью, 1820-1824 гг., инж. Готман А.Д., 1832 г., арх. Шарлемань Л.И., 1914-1916 гг., инж. Пшеницкий А.П.	
спуск Петровский с вазами и пристанью, 1820-1824 гг., инж. Готман А.Д., 1873-1874 гг., инж. Карлович В.М., инж. Селянинов С.С.	
Главное Адмиралтейство, 1704 г., 1732-1738 гг., арх. Коробов И.К., 1806-1823 гг., ск. Анисимов А.А., ск. Демут-Малиновский В.И., арх. Захаров А.Д., ск. Пименов С.С., ск. Тербенев И.И., ск. Щедрин ф.ф.	Адмиралтейская наб., 2, 16, Адмиралтейский пр., 1
Дворец Великого князя Михаила Михайловича:	Адмиралтейская наб., 8, Черноморский пер., 4, 5, Азовский пер., 1
дворец, 1885-1891 гг., арх. Месмахер М.Е., 1911 г., гражд. инж. Бергштрессер П.К.	Адмиралтейская наб., 8, Черноморский пер., 5, Азовский пер., 1
служебный дом, 1884-1888 гг., арх. Месмахер М.Е.	Черноморский пер., 4
Дом, где жили: в 1906-1910 гг. - физик Голицин Б.Б., в 1890 г., в 1893 г. - композитор Чайковский П.И.	Адмиралтейская наб., 10, Черноморский пер., 7
Дом фитингофа И.ф. (губернские присутственные места), 1788-1790 гг., арх. Кваренги Д., 1803 г., арх. Михайлов А.А. 1-й, 1876 г., арх. Андерсон К.К.	Адмиралтейский просп., 6, Гороховая ул., 2
Дом, где в 1866-1870 гг. находилась "Артель художников" и жил художник Крамской И.Н.	Адмиралтейский просп., 10, Вознесенский просп., 2
Дом Лобанова-Ростовского А.Я., 1817-1820 гг., арх. Монферран О., ск. Трискорни П.	Адмиралтейский просп., 12, Исаакиевская пл., 2, Вознесенский просп., 1
Александровский сад:	Адмиралтейская наб., Адмиралтейский пр.,



особняк с флигелем, палисадником и двумя оградами, 1909-1911 гг., арх. Ляевич М.С., 1915 г.	Каменноостровский просп., 48
Памятник матросам миноносца "Стерегущий", 1911 г., ск. Изенберг К.В.	Каменноостровский просп., Александровский парк
Памятник физику Попову А.С., 1959 г., ск. Боголюбов В.Я., арх. Баранов Н.В.	Каменноостровский просп., сквер между домами 39 и 41
Кладбище Смоленское православное:	Камская ул., 11, 16, 18, 20, 22, 24, Мальй просп. Васильевского острова, Беринга ул., р.Смоленки наб.
братская могила летчиков Советского М.А. (1917-1944), Героя Советского Союза, и Гожева А.А. (1911-1944)	
братская могила рабочих завода "Севкабель", 1941-1944 гг.	
братская могила советских воинов, 23 января 1943 г.	
братская могила советских воинов, 24 сентября 1943 г.	
братская могила советских воинов, 5 февраля 1944 г.	
братская могила советских воинов, 15 июля 1944 г.	
дом церковный, кон. XVIII-XIX вв., 1883 г., арх. Вербицкий К.Н.	Камская ул., 16
дом церковный, кон. XVIII - XIX вв., 1900 г., арх. Демяновский В.А.	Камская ул., 18
дом церковный, 1883 г., арх. Вербицкий К.Н.	Камская ул., 20
дом церковный с флигелем, кон. XVIII-XIX вв., 1883 г., арх. Вербицкий К.Н.	Камская ул., 22
кладбище, XVIII-XX вв.	
могила Барбота-де-Марни Н.П. (1829-1877), геолога	
могила Баумана В.И. (1867-1923), геолога	
могила Бахтина А.Н. (1894-1931), участника Гражданской войны, подводника, 1985 г. (надгробие)	
могила Бекетова Н.Н. (1827-1911), физико-	

химика	
могила Бокия Б.И. (1873-1927), геолога	
могила Брегмана Л.А. (1894-1925), революционер	
могила Бубнова И.Г. (1872-1919), ученого-кораблестроителя	
могила Буняковского В.Я. (1804-1889), математика	
могила Бызова Б.В. (1880-1934), химика	
могила Вахрамеева А.И. (1874-1926), художника, 1959 г. (надгробие)	
могила Вилькицкого А.И. (1858-1913), географа и гидрографа	
могила Вилькицкого Б.А. (1885-1961), гидрографа, 1996 г. (надгробие)	
могила Висковатова А.В. (1804-1858), военного историка	
могила Витковского В.В. (1856-1924), геодезиста и астронома	
могила Волкова Е.Е. (1844-1920), художника	
могила Доброхотова П.Е. (1786-1831), художника	
могила Долбни И.П. (1853-1912), математика	
могила Дубовского Н.Н. (1859-1918), художника	
могила Дьяконова М.А. (1855-1919), историка, 1979 г. (надгробие)	
могила Еремеева П.В. (1830-1899), минералога	
могила Заблоцкого-Десятовского А.П. (1808-1881), экономиста, 1880-е гг. (надгробие), ск. Подозеров И.И.	
могила Завьялова Ф.С. (1811-1856), художника	
могила Загорского П.А. (1764-1846), физиолога	
могила Захарова Я.Д. (1765-1836), химика	

могила Зинина Н.Н. (1812-1880), химика	
могила Иноходцева П.Б. (1742-1806), астронома	
могила Иоссы А.А. (1810-1894), металлурга	
могила Истрина В.М. (1865-1937), литературоведа	
могила Карского Е.Ф. (1860-1931), филолога	
могила Кившенко А.Д. (1851-1895), художника	
могила Клевера Ю.Ю. (1850-1924), художника	
могила Коркина А.Н. (1837-1908), математика	
могила Корнилова А.А. (1830-1893), гидрографа	
могила Крыжицкого К.Я. (1858-1911), художника, 1912 г. (надгробие, скульптура утрачена), ск. Диллон М.Л.	
могила Куприянова И.А. (1800-1857), мореплавателя	
могила Кучерова М.Г. (1850-1911), химика	
могила Лаврова П.А. (1856-1929), филолога	
могила Лебединского В.К. (1868-1937), физика	
могила Лемке М.К. (1872-1923), историка	
могила Леонова А.П. (1888-1919), революционера, 1967 г. (надгробие)	
могила Лихачева Н.П. (1862-1936), историка	
могила Маковского В.Е. (1846-1920), художника	
могила Меншуткина Н.А. (1842-1907), химика	
могила Михалькова Г.И. (1893-1946), революционера, контр-адмирала, 1987 г. (надгробие)	
могила Модзалевского Б.Л. (1874-1928), литературоведа	
могила Можайского А.Ф. (1825-1890), создателя первого в мире самолета, 1977 г. (надгробие)	

могила Монастырского Н.Д. (1847-1888), хирурга	
могила Морозова Н.В. (1862-1926), гидрографа	
могила Мушкетова И.В. (1850-1902), геолога и географа	
могила Никитского А.В. (1859-1921), историка и филолога	
могила Павлова-Сильванского Н.П. (1869-1908), историка	
могила Палладина В.И. (1859-1922), физиолога	
могила Петрова В.В. (1761-1834), физика и электротехника	
могила Петрушевского Ф.Ф. (1828-1904), физика	
могила Попова А.А. (1821-1898), адмирала, кораблестроителя	
могила Пузыревского Н.П. (1861-1934), гидротехника	
могила Римского-Корсакова В.А. (1822-1871), гидрографа и географа	
могила Романовского Г.Д. (1831-1906), геолога	
могила Рыкачева М.А. (1840-1919), метеоролога	
могила Савинского В.Е. (1859-1937), художника и педагога	
могила Севергина В.М. (1765-1826), минералог и химика	
могила Семенова-Тян-Шанского П.П. (1827-1914), географа и путешественника, 1958 г. (надгробие)	
могила Симони П.К. (1859-1939), историка, литературоведа	
могила Сиповского В.В. (1872-1930), литературоведа	
могила Славянского Ф.М. (1817-1876), художника	

могила Соколова П.И. (1764-1835), филолога	
могила Сологуба (Тетерникова) Ф.К. (1863-1927), писателя, поэта	
могила Сомова И.И. (1815-1876), математика и механика	
могила Спицына А.А. (1858-1931), археолога	
могила Степанова Н.И. (1879-1938), химика	
могила Таланова В.В. (1871-1936), специалиста в области сельского хозяйства	
могила Тиме И.А. (1838-1920), горного инженера	
могила Титова Н.А. (1800-1875), композитора	
могила Угржмова Г.И. (1764-1823), художника	
могила Успенского Ф.И. (1845-1928), историка	
могила Устрялова Н.Г. (1805-1870), историка	
могила Фаминцына А.С. (1835-1918), ботаника-физиолога, 1977 г. (надгробие)	
могила Федорова Е.С. (1853-1919), минералога, 1966 г. (надгробие)	
могила Федоровича В.Н. (1871-1937), художника	
могила Федченко О.А. (1845-1921), ботаника и путешественницы	
могила Филипченко Ю.А. (1882-1930), биолога	
могила Фреймана И.Г. (1890-1929), радиотехника	
могила Хвольсона Д.А. (1819-1911), востоковеда	
могила Хвольсона О.Д. (1852-1934), физика	
могила Хлопина Г.В. (1863-1929), гигиениста	
могила Хмельницкого Н.И. (1791-1845), драматурга	
могила Чарской Л.А. (1875-1937), писательницы	
могила Чванова В.Т. (1914-1944), Героя Со-	



**Приложение № 2 к Акту**

по результатам государственной историко-культурной экспертизы проектной документации на проведение работ по сохранению объекта культурного наследия федерального значения «Кладбище Смоленское православное», расположенного по адресу: Санкт-Петербург, улица Камская, дом 11, литера А, дом 16, литера Б, дом 18, литера В, дом 20, литера Г, дом 22, литера Д, дом 24, литера Е, Малый просп. Васильевского острова, Беринга ул., р. Смоленки наб.: «Проектная документация на проведение работ по приспособлению объекта культурного наследия для современного использования» (шифр: СПК-24), разработанной ООО «МАТИС» в 2024 году, а также

по результатам государственной историко-культурной экспертизы раздела об обеспечении сохранности объектов культурного наследия федерального значения «Кладбище», «Могила Карского Е.Ф. (1860-1931), филолога», «Могила Успенского Ф.И. (1845-1928), историка», «Могила Семенова-Тян-Шанского П.П. (1827-1914), географа и путешественника», входящих в состав объекта культурного наследия федерального значения «Кладбище Смоленское православное» по адресу: Санкт-Петербург, улица Камская, дом 11, литера А, дом 16, литера Б, дом 18, литера В, дом 20, литера Г, дом 22, литера Д, дом 24, литера Е, Малый просп. Васильевского острова, Беринга ул., р. Смоленки наб., входящего в состав проектной документации, при проведении земляных, строительных, мелиоративных, хозяйственных работ, указанных в ст. 30 Федерального закона № 73-ФЗ, работ по использованию лесов и иных работ, включающего оценку воздействия таких работ на указанные объекты и содержащего меры по обеспечению сохранности указанных объектов при проведении таких работ на земельном участке в границах территории объекта культурного наследия, в ходе работ по приспособлению для современного использования в части благоустройства территории объекта культурного наследия федерального значения «Кладбище Смоленское православное» (шифр: СПК-24-ОСОКН), разработанного ООО «МАТИС» в 2024 году

**Копия решения органа государственной власти об утверждении плана границ и режима использования территории объекта культурного наследия**



ПРАВИТЕЛЬСТВО САНКТ-ПЕТЕРБУРГА  
КОМИТЕТ ПО ГОСУДАРСТВЕННОМУ КОНТРОЛЮ, ИСПОЛЬЗОВАНИЮ  
И ОХРАНЕ ПАМЯТНИКОВ ИСТОРИИ И КУЛЬТУРЫ

19 ЛЕК 2014

РАСПОРЯЖЕНИЕ

ОКУД  
№ 10-823

**Об утверждении границ и режима использования территории  
объекта культурного наследия  
федерального значения «Кладбище Смоленское православное»**

1. Утвердить границы объекта культурного наследия федерального значения «Кладбище Смоленское православное», расположенного по адресу: Санкт-Петербург, Камская ул., 11,16,18,20,22,24; Мальный пр. В.О.; Беринга ул.; Смоленки наб.р., согласно приложению к настоящему распоряжению.

2. Начальнику Управления популяризации и информационно-аналитического обеспечения охраны объектов культурного наследия обеспечить внесение соответствующих изменений в геоинформационную базу данных по объектам культурного наследия, границам и режимам зон охраны на территории Санкт-Петербурга.

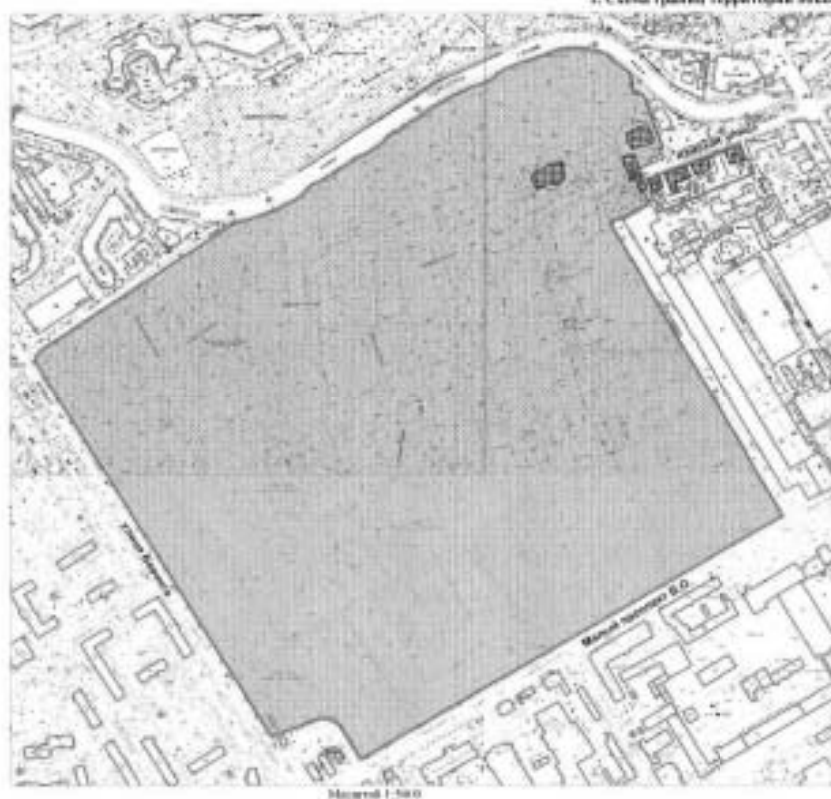
3. Контроль за выполнением распоряжения остаётся за заместителем председателя КГИОП – начальником Управления государственного учета объектов культурного наследия.

Заместитель председателя КГИОП –  
Начальник Управления государственного учета  
объектов культурного наследия

Г.Р. Аганова

План границ территории объекта культурного наследия федерального значения  
 «Кладбище Свободного православия»  
 Санкт-Петербург, Комова ул., 11, 16, 18, 20, 22, 24, Малый проток, Васильевского острова, Беринга ул., р. Смоленка и об.

1. Схема границ территории объекта



Условные обозначения:

-  Границы территории объекта культурного наследия федерального значения
-  Границы 50-метрового защитного буферного пояса
-  Здания и сооружения
-  Кладбище

Состав объекта:

1. церковь Воскресения Христова (Комовая улица, дом 11, литер А)
2. церковь Свободного (Комовая улица, дом 24, литер А)
3. Святилище веры и благодатной ищущих (Комовая улица, дом 24, литер Е)
4. дом церковный (Комовая улица, дом 20, литер Г)
5. дом церковный с фойе-посол (Комовая улица, дом 22, литер Д)
6. дом церковный (Комовая улица, дом 18, литер В)
7. дом церковный (Комовая улица, дом 16, литер Б)
8. склепы

\*склепы (100 шт.) на плане не обозначены

**Схема**  
расположения захоронений,  
являющихся объектами культурного наследия  
на территории Смоленского православного кладбища

- - ОКН федерального значения
- - выявленные ОКН



**Перечень**  
**объектов культурного наследия,**  
**расположенных на территории смоленского православного кладбища**

1.	братская могила летчиков Советского М.А. (1917-1944), Героя Советского Союза, и Гожева А.А. (1911-1944)	Ф
2.	братская могила рабочих завода "Севкабель", 1941-1944 гг.	Ф
3.	братская могила советских воинов, 23 января 1943 г.	Ф
4.	братская могила советских воинов, 24 сентября 1943 г.	Ф
5.	братская могила советских воинов, 5 февраля 1944 г.	Ф
6.	братская могила советских воинов, 15 июля 1944 г.	Ф
7.	могила Барбота-де-Марни Н.П. (1829-1877), геолога	Ф
8.	могила Баумана В.И. (1867-1923), геолога	Ф
9.	могила Бахтина А.Н. (1894-1931), участника Гражданской войны, подводника, 1985 г. (надгробие)	Ф
10.	могила Бекетова Н.Н. (1827-1911), физикохимика	Ф
11.	могила Бокня Б.И. (1873-1927), геолога	Ф
12.	могила Брегмана Л.А. (1894-1925), революционера	Ф
13.	могила Бубнова И.Г. (1872-1919), ученого-кораблестроителя	Ф
14.	могила Буняковского В.Я. (1804-1889), математика	Ф
15.	могила Бызова Б.В. (1880-1934), химика	Ф
16.	могила Вахрамеева А.И. (1874-1926), художника, 1959 г. (надгробие)	Ф
17.	могила Вилькицкого А.И. (1858-1913), географа и гидрографа	Ф
18.	могила Вилькицкого Б.А. (1885-1961), гидрографа, 1996 г. (надгробие)	Ф
19.	могила Висковатова А.В. (1804-1858), военного историка	Ф
20.	могила Витковского В.В. (1856-1924), геодезиста и астронома	Ф
21.	могила Волкова Е.Е. (1844-1920), художника	Ф

22.	могила Доброхотова П.Е. (1786-1831), художника	Ф
23.	могила Долбни И.П. (1853-1912), математика	Ф
24.	могила Дубовского Н.Н. (1859-1918), художника	Ф
25.	могила Дьяконова М.А. (1855-1919), историка, 1979 г. (надгробие)	Ф
26.	могила Еремеева П.В. (1830-1899), минералога	Ф
27.	могила Заблоцкого-Десятовского А.П. (1808-1881), экономиста, 1880-е гг. (надгробие), ск. Подозеров И.И.	Ф
28.	могила Завьялова Ф.С. (1811-1856), художника	Ф
29.	могила Загорского П.А. (1764-1846), физиолога	Ф
30.	могила Захарова Я.Д. (1765-1836),	Ф
31.	могила Зинина Н.Н. (1812-1880), химика	Ф
32.	могила Иноходцева П.Б. (1742-1806),	Ф
33.	могила Иоссы А.А. (1810-1894), металлурга	Ф
34.	могила Истрина В.М. (1865-1937), литературоведа	Ф
35.	могила Карского Е. Ф. (1860-1931), филолога	Ф
36.	могила Кившенко А.Д. (1851-1895), художника	Ф
37.	могила Клевера Ю.Ю. (1850-1924), художника	Ф
38.	могила Коркина А.Н. (1837-1908), математика	Ф
39.	могила Корнилова А.А. (1830-1893), гидрографа	Ф
40.	могила Крыжицкого К.Я. (1858-1911), художника, 1912 г. (надгробие, скульптура утрачена), ск. Диллон М.Л.	Ф
41.	могила Куприянова И.А. (1800-1857), мореплавателя	Ф
42.	могила Кучерова М.Г. (1850-1911), химика	Ф
43.	могила Лаврова П.А. (1856-1929), филолога	Ф
44.	могила Лебединского В.К. (1868-1937), физика	Ф



45.	могила Лемке М.К. (1872-1923), историка	Ф
46.	могила Леонова А.П. (1888-1919), революционера, 1967 г. (надгробие)	Ф
47.	могила Лихачева Н.П. (1862-1936), историка	Ф
48.	могила Маковского В.Е. (1846-1920), художника	Ф
49.	могила Меншуткина Н.А. (1842-1907), химика	Ф
50.	могила Михалькова Г.И. (1893-1946), революционера, контр-адмирала, 1987 г. (надгробие)	Ф
51.	могила Модзалевского Б.Л. (1874-1928), литературоведа	Ф
52.	могила Можайского А.Ф. (1825-1890), создателя первого в мире самолета, 1977 г. (надгробие)	Ф
53.	могила Монастырского Н.Д. (1847-1888), хирурга	Ф
54.	могила Морозова Н.В. (1862-1926), гидрографа	Ф
55.	могила Мушкетова И.В. (1850-1902), геолога и географа	Ф
56.	могила Никитского А.В. (1859-1921), историка и филолога	Ф
57.	могила Павлова-Сильванского Н.П. (1869-1908), историка	Ф
58.	могила Палладина В.И. (1859-1922), физиолога	Ф
59.	могила Петрова В.В. (1761-1834), физика и электротехника	Ф
60.	могила Петрушевского Ф.Ф. (1828-1904), физика	Ф
61.	могила Попова А.А. (1821-1898), адмирала, кораблестроителя	Ф
62.	могила Пузыревского Н.П. (1861-1934), гидротехника	Ф
63.	могила Римского-Корсакова В.А. (1822-1871), гидрографа и географа	Ф
64.	могила Романовского Г.Д. (1831-1906), геолога	Ф
65.	могила Рыкачёва М.А. (1840-1919), метеоролога	Ф
66.	могила Савинского В.Е. (1859-1937), художника и педагога	Ф

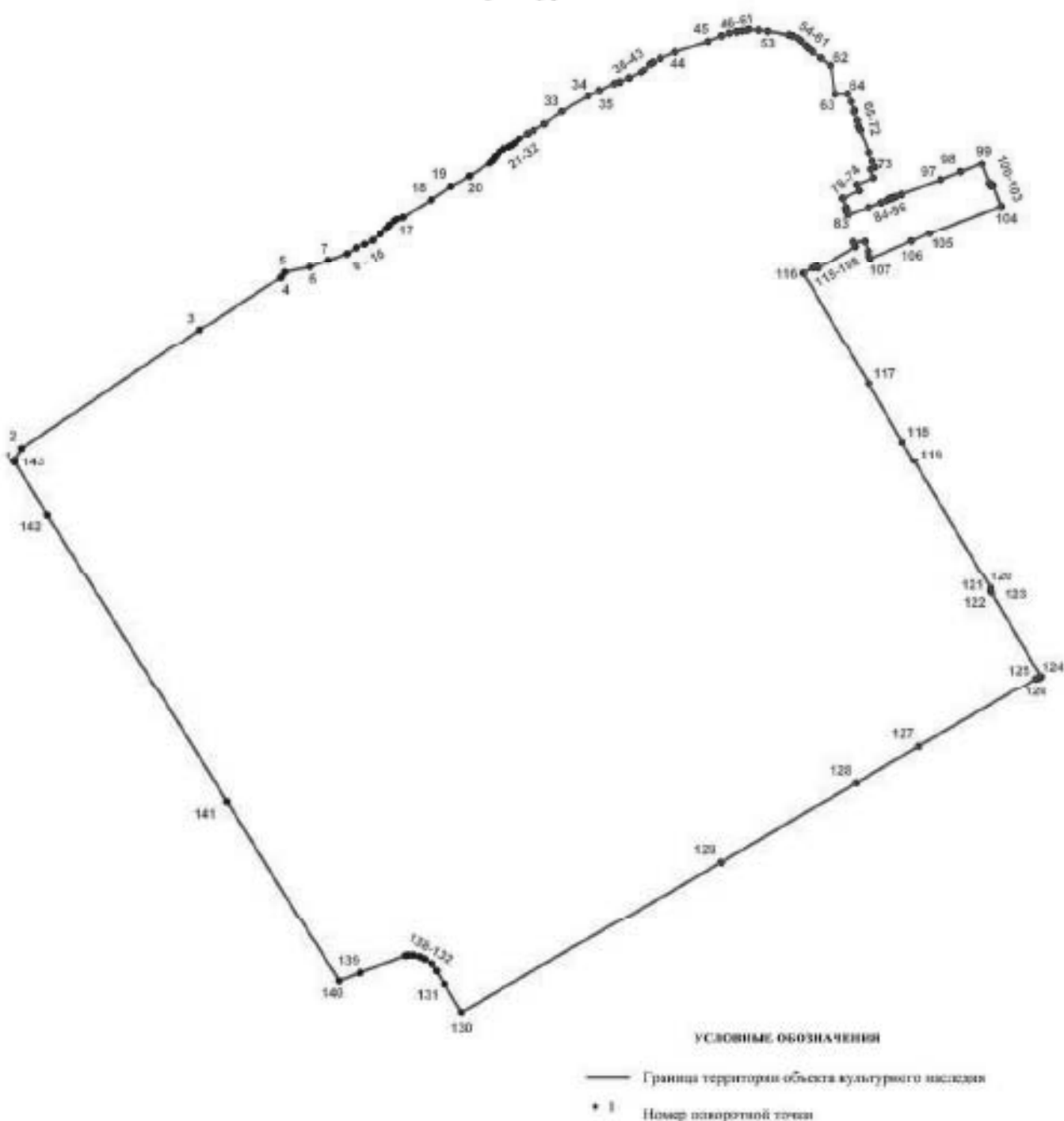
67.	могила Севергина В.М. (1765-1826), минералога и химика	Ф
68.	могила Семенова-Тян-Шанского П.П. (1827-1914), географа и путешественника, 1958 г. (надгробие)	Ф
69.	могила Симони П.К. (1859-1939), историка, литературоведа	Ф
70.	могила Сиповского В.В. (1872-1930), литературоведа	Ф
71.	могила Славянского Ф.М. (1817-1876), художника	Ф
72.	могила Соколова П.И. (1764-1835), филолога	Ф
73.	могила Сологуба (Тетерникова) Ф.К. (1863-1927), писателя, поэта	Ф
74.	могила Сомова И.И. (1815-1876), математика и механика	Ф
75.	могила Спицына А.А. (1858-1931), археолога	Ф
76.	могила Степанова Н.И. (1879-1938), химика	Ф
77.	могила Таланова В.В. (1871-1936), специалиста в области сельского хозяйства	Ф
78.	могила Тиме И.А. (1838-1920), горного инженера	Ф
79.	могила Титова Н.А. (1800-1875), композитора	Ф
80.	могила Угрюмова Г.И. (1764-1823), художника	Ф
81.	могила Успенского Ф.И. (1845-1928), историка	Ф
82.	могила Устрялова Н.Г. (1805-1870), историка	Ф
83.	могила Фаминцына А.С. (1835-1918), ботаника-физиолога, 1977 г. (надгробие)	Ф
84.	могила Федорова Е.С. (1853-1919), минералога, 1966 г. (надгробие)	Ф
85.	могила Федоровича В.Н. (1871-1937), художника	Ф
86.	могила Федченко О.А. (1845-1921), ботаника и путешественницы	Ф
87.	могила Филипченко Ю.А. (1882-1930), биолога	Ф
88.	могила Фреймана И.Г. (1890-1929), радиотехника	Ф

89.	могила Хвольсона Д.А. (1819-1911), востоковеда	Ф
90.	могила Хвольсона О.Д. (1852-1934), физика	Ф
91.	могила Хлопина Г.В. (1863-1929), гигиениста	Ф
92.	могила Хмельницкого Н.И. (1791-1845), драматурга	Ф
93.	могила Чарской Л.А. (1875-1937), писательницы	Ф
94.	могила Чванова В.Т. (1914-1944), Героя Советского Союза	Ф
95.	могила Чернова К.П. (1803-1825), декабриста	Ф
96.	могила Чернышева Ф.Н. (1856-1914), геолога и палеонтолога	Ф
97.	могила Шебуева В.К. (1777-1855), художника	Ф
98.	могила Шимкевича В.М. (1858-1923), зоолога	Ф
99.	могила Эмина Н.Ф. (1760-1814), писателя	Ф
100.	могила Ячевского А.А. (1863-1932), ботаника, 1963 г. (надгробие)	Ф
101.	Братская могила моряков экипажа подводной лодки "Дельфин" (1904 г.)	В
102.	Надгробия Антоновых (1820-е годы)	В
103.	Надгробие А.А.Стенбок-Фермора (1870-е годы)	В

## 2. Описание границ территории объекта культурного наследия:

Граница территории объекта культурного наследия проходит от точки 1 до точки 62 по внешней границе земельного участка, имеющего кадастровый номер 78:06:0002073:13, от точки 62 до точки 63 на юг, от точки 63 до точки 64 на восток, от точки 64 до точки 73 по границе земельного участка, имеющего кадастровый номер 78:06:0002073:5, от точки 73 до точки 83 по границе земельного участка, имеющего кадастровый номер 78:06:0002073:12, от точки 83 до точки 97 по границе земельного участка, имеющего кадастровый номер 78:06:0002075:30, от точки 97 до точки 104 по границе земельного участка, имеющего кадастровый номер 78:06:0002075:29, от точки 104 до точки 105 по границе земельного участка, имеющего кадастровый номер 78:06:0002075:12, от точки 105 до точки 110 по границе земельного участка, имеющего кадастровый номер 78:06:0002075:18, от точки 110 до точки 114 по границе земельного участка, имеющего кадастровый номер 78:06:0002075:3, от точки 114 до точки до точки 143 и далее до точки по границе земельного участка, имеющего кадастровый номер 78:06:0002073:13.

## 3. Координаты поворотных точек границ территории объекта культурного наследия:



Номер поворотной точки	Координаты поворотных точек в местной системе координат (км)	
	X	Y
1	2	3
1.	95,1536400	109,4031600
2.	95,1651100	109,4100800
3.	95,2799300	109,5824100
4.	95,3313600	109,6613400
5.	95,3363200	109,6646400
6.	95,3412800	109,6890800
7.	95,3485800	109,7068300
8.	95,3552300	109,7253700
9.	95,3608100	109,7343600
10.	95,3641400	109,7424000
11.	95,3679900	109,7500500
12.	95,3740100	109,7575100
13.	95,3792900	109,7628200
14.	95,3831800	109,7660400
15.	95,3873700	109,7705800
16.	95,3887300	109,7732700
17.	95,3904300	109,7791700
18.	95,4070900	109,8065300
19.	95,4202100	109,8257300
20.	95,4300800	109,8439200
21.	95,4424300	109,8631900
22.	95,4450800	109,8659700
23.	95,4490100	109,8687400
24.	95,4530600	109,8727000
25.	95,4555700	109,8766600
26.	95,4576000	109,8823800
27.	95,4591200	109,8850700
28.	95,4617900	109,8885800
29.	95,4654100	109,8923200
30.	95,4707500	109,9006400
31.	95,4737600	109,9062900
32.	95,4800500	109,9165400
33.	95,4920600	109,9338700
34.	95,5069100	109,9593000
35.	95,5115700	109,9697300
36.	95,5180900	109,9844600
37.	95,5194500	109,9896800
38.	95,5233900	109,9991100
39.	95,5291200	110,0103200
40.	95,5309500	110,0131200
41.	95,5373400	110,0193900
42.	95,5390300	110,0219000
43.	95,5427300	110,0293000
44.	95,5482900	110,0433300
45.	95,5587700	110,0750600
46.	95,5638900	110,0882800
47.	95,5664600	110,0960800

1	2	3
48.	95,5679700	110,1026900
49.	95,5686800	110,1079200
50.	95,5693000	110,1126400
51.	95,5700000	110,1152000
52.	95,5693200	110,1239600
53.	95,5681200	110,1333000
54.	95,5648300	110,1537000
55.	95,5639000	110,1570200
56.	95,5613700	110,1624000
57.	95,5592700	110,1652100
58.	95,5544500	110,1699800
59.	95,5519100	110,1727200
60.	95,5488600	110,1764700
61.	95,5428300	110,1847500
62.	95,5358019	110,1940314
63.	95,5084082	110,1982352
64.	95,5086173	110,2101912
65.	95,5014300	110,2135800
66.	95,4932000	110,2170000
67.	95,4919300	110,2168700
68.	95,4831700	110,2198300
69.	95,4779400	110,2207900
70.	95,4742200	110,2224900
71.	95,4525368	110,2308135
72.	95,4448800	110,2336300
73.	95,4384700	110,2367600
74.	95,4364685	110,2322794
75.	95,4283622	110,2353191
76.	95,4218673	110,2193102
77.	95,4161950	110,2216818
78.	95,4088900	110,2055400
79.	95,3997800	110,2088200
80.	95,3997300	110,2086800
81.	95,3972000	110,2096300
82.	95,3969200	110,2089600
83.	95,3925400	110,2105700
84.	95,4001700	110,2304300
85.	95,4050200	110,2425600
86.	95,4048700	110,2425900
87.	95,4070800	110,2484400
88.	95,4072500	110,2483700
89.	95,4082100	110,2508900
90.	95,4085200	110,2507600
91.	95,4097500	110,2539400
92.	95,4094300	110,2541600
93.	95,4104000	110,2566600
94.	95,4102600	110,2567300
95.	95,4124100	110,2625500
96.	95,4125700	110,2624900
97.	95,4267600	110,3003400
98.	95,4340800	110,3197100

1	2	3
99.	95,4418600	110,3401200
100.	95,4231400	110,3472900
101.	95,4232905	110,3479321
102.	95,4205400	110,3491300
103.	95,4213700	110,3515200
104.	95,4011800	110,3590600
105.	95,3749500	110,2898300
106.	95,3671900	110,2720400
107.	95,3503600	110,2320700
108.	95,3525900	110,2307900
109.	95,3576000	110,2303100
110.	95,3665700	110,2269600
111.	95,3662600	110,2156900
112.	95,3617900	110,2177600
113.	95,3404400	110,1819100
114.	95,3434000	110,1801700
115.	95,3404000	110,1760500
116.	95,3352300	110,1674900
117.	95,2273800	110,2306700
118.	95,1709300	110,2631800
119.	95,1525900	110,2742400
120.	95,0284200	110,3491400
121.	95,0259900	110,3487800
122.	95,0259900	110,3487800
123.	95,0236400	110,3497700
124.	94,9432500	110,3974800
125.	94,9420000	110,3953700
126.	94,9411600	110,3927200
127.	94,8752221	110,2792929
128.	94,8403259	110,2191075
129.	94,7644167	110,0879512
130.	94,6183100	109,8359600
131.	94,6455300	109,8196300
132.	94,6583200	109,8118700
133.	94,6650500	109,8071400
134.	94,6696600	109,8004100
135.	94,6720000	109,7954400
136.	94,6734800	109,7899700
137.	94,6734600	109,7846800
138.	94,6730300	109,7815300
139.	94,6565900	109,7379900
140.	94,6488500	109,7175300
141.	94,8224200	109,6090600
142.	95,0995400	109,4352800
143.	95,1509300	109,4034000



#### 4. Режим использования территории объекта культурного наследия:

Территория объекта культурного наследия используется с учетом требований действующего законодательства в сфере сохранения объектов культурного наследия.

1. Запрещается использовать территорию объекта культурного наследия:

- под склады и производства взрывчатых и огнеопасных материалов, материалов, загрязняющих объект культурного наследия, его территорию и водные объекты на его территории, а также материалов, имеющих вредные парогазообразные и иные выделения;

- под устройство производств и лабораторий, связанных с неблагоприятным для объекта культурного наследия температурно-влажностным режимом применением химически активных веществ;

- под хранение машин и механизмов, строительных и иных материалов без согласования с КГИОП;

2. На территории ансамбля запрещаются строительство объектов капитального строительства и увеличение объемно-пространственных характеристик существующих на территории ансамбля объектов капитального строительства; проектирование и проведение землеустроительных, земляных, строительных, мелиоративных, хозяйственных и иных работ, за исключением работ по сохранению объекта культурного наследия или его территории;

- хозяйственная деятельность, нарушающая целостность объекта культурного наследия создающая угрозу его повреждения, разрушения или уничтожения.

Работы по сохранению объекта культурного наследия проводятся на основании письменного разрешения и задания на проведение указанных работ, выданных КГИОП, и в соответствии с документацией, согласованной с КГИОП.

3. Иные требования к режиму использования территории объекта культурного наследия определяются по результатам государственной историко-культурной экспертизы или научно-исследовательских работ, согласованных КГИОП, и утверждаются распоряжением КГИОП.

**Приложение № 3 к Акту**

по результатам государственной историко-культурной экспертизы проектной документации на проведение работ по сохранению объекта культурного наследия федерального значения «Кладбище Смоленское православное», расположенного по адресу: Санкт-Петербург, улица Камская, дом 11, литера А, дом 16, литера Б, дом 18, литера В, дом 20, литера Г, дом 22, литера Д, дом 24, литера Е, Малый просп. Васильевского острова, Беринга ул., р. Смоленки наб.: «Проектная документация на проведение работ по приспособлению объекта культурного наследия для современного использования» (шифр: СПК-24), разработанной ООО «МАТИС» в 2024 году, а также

по результатам государственной историко-культурной экспертизы раздела об обеспечении сохранности объектов культурного наследия федерального значения «Кладбище», «Могила Карского Е.Ф. (1860-1931), филолога», «Могила Успенского Ф.И. (1845-1928), историка», «Могила Семенова-Тян-Шанского П.П. (1827-1914), географа и путешественника», входящих в состав объекта культурного наследия федерального значения «Кладбище Смоленское православное» по адресу: Санкт-Петербург, улица Камская, дом 11, литера А, дом 16, литера Б, дом 18, литера В, дом 20, литера Г, дом 22, литера Д, дом 24, литера Е, Малый просп. Васильевского острова, Беринга ул., р. Смоленки наб., входящего в состав проектной документации, при проведении земляных, строительных, мелиоративных, хозяйственных работ, указанных в ст. 30 Федерального закона № 73-ФЗ, работ по использованию лесов и иных работ, включающего оценку воздействия таких работ на указанные объекты и содержащего меры по обеспечению сохранности указанных объектов при проведении таких работ на земельном участке в границах территории объекта культурного наследия, в ходе работ по приспособлению для современного использования в части благоустройства территории объекта культурного наследия федерального значения «Кладбище Смоленское православное» (шифр: СПК-24-ОСОКН), разработанного ООО «МАТИС» в 2024 году

**Копия решения органа государственной власти об утверждении предмета охраны  
объекта культурного наследия**



ПРАВИТЕЛЬСТВО САНКТ-ПЕТЕРБУРГА  
**КОМИТЕТ ПО ГОСУДАРСТВЕННОМУ КОНТРОЛЮ, ИСПОЛЬЗОВАНИЮ  
 И ОХРАНЕ ПАМЯТНИКОВ ИСТОРИИ И КУЛЬТУРЫ**  
**РАСПОРЯЖЕНИЕ**

окуп

27 АВГ 2014

№ 10-517

**Об определении предмета охраны  
 объекта культурного наследия федерального значения  
 «Кладбище Смоленское православное»**

1. Определить предмет охраны объекта культурного наследия федерального значения «Кладбище Смоленское православное», расположенного по адресу: Санкт-Петербург, Камская ул., 11,16,18,20,22,24; Малый пр. В.О.; Беринга ул.; Смоленки наб.р., согласно приложению к настоящему распоряжению.

2. Начальнику отдела государственного учета объектов культурного наследия КГИОП обеспечить размещение настоящего распоряжения в электронной форме в локальной компьютерной сети КГИОП.

3. Настоящее распоряжение утрачивает силу со дня утверждения федеральным органом охраны объектов культурного наследия предмета охраны вышеуказанного объекта.


3. Контроль за выполнением настоящего распоряжения остается за заместителем председателя КГИОП – начальником управления государственного учета объектов культурного наследия.

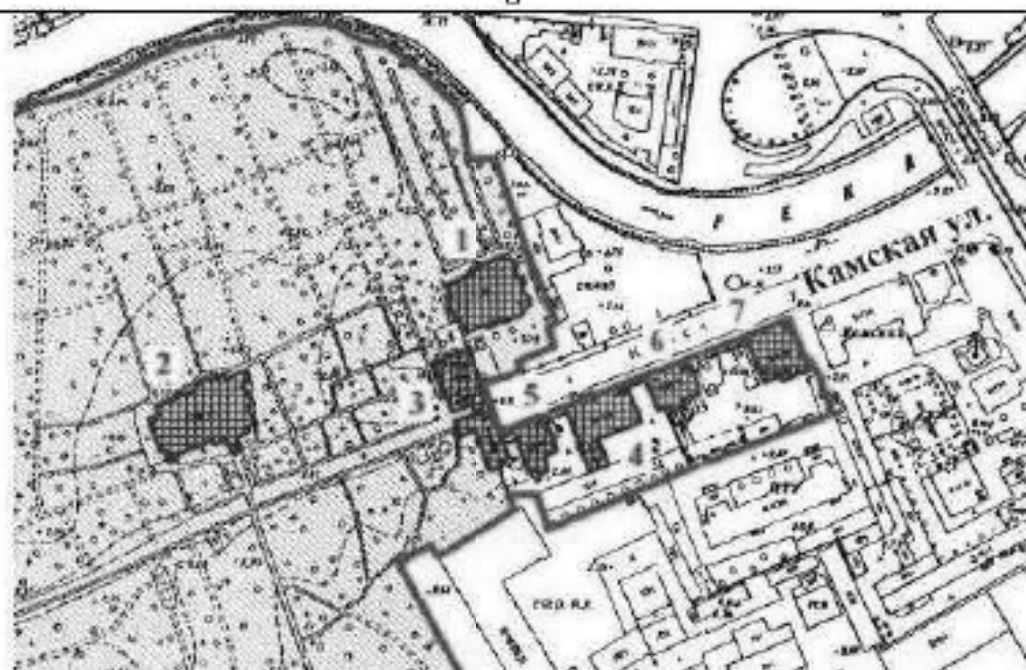
Заместитель председателя КГИОП –  
 начальник управления государственного  
 учета объектов культурного наследия

Г.Р. Аганова



Приложение к распоряжению КГИОП  
от 22 АВГ 2014 № 10-517




Предмет охраны  
объекта культурного наследия федерального значения  
«Кладбище Смоленское православное», расположенного по адресу:  
Санкт-Петербург, Василеостровский район, Камская ул., 11, 16, 18, 20, 22, 24; Малый пр. В.О.;  
Беринга ул.; Смоленки наб. р.






№ пп	Видовая принадлежность предмета охраны	Предмет охраны	Фотофиксация
1	2	3	4
1.	Объемно-пространственное и планировочное решение территории:	<p>границы территории объекта культурного наследия;</p> <p>исторический вид использования территории – кладбище;</p> <p>историческое планировочное решение (основные сохранившиеся элементы планировки территории): дорожки – местоположение, конфигурация в плане, исторически сложившиеся визуальные связи, исторические наименования (Петроградская, Петровская, Ильинская, Благовещенская, Казанская, Смоленская, Троицкая, Рождественская, Богоявленская и др.);</p> <p>входы на территорию – историческое местоположение;</p> <p>местоположение зданий, являющихся объектами культурного наследия, исторических архитектурных и монументальных объектов (часовни, склепы, массивные надгробия), исторически сложившиеся визуальные связи между ними.</p>	



1. Церковь Смоленская, 1785-1790 гг., арх. Иванов А.А., 1-я треть XIX в.  
Камская ул., д. 24, литера А (Камская ул., д. 24)

№ пп	Видовая принадлежность предмета охраны	Предмет охраны:	Фотофиксация
1	2	3	4
1.	Объемно-пространственное решение:	<p>габариты и конфигурация здания (в основе переопределенное авторское решение 1785-1790 гг. архитектора А.А.Иванова с перестройками и расширениями, осуществившимися на протяжении XIX в.); церковь одноэтажная трехпрядельная, с двуступенчатой колокольней с открытыми ярусами звона над западной частью и куполом в плане барабана с куполом над восточной частью;</p> <p>габариты, конфигурация, высотные отметки, материалы покрытия (штукатурка металл) и исторический колер окраски кровель здания: скатные крыши основного объема, сферический купол, уличная осветительная барабано-фонарная с луковичной пилякой и крестом, гравированный шпиль колокольни с крестом</p>	
2.	Конструктивная система здания:	<p>наружные и внутренние капитальные стены (кирпичные);</p> <p>лестница, ведущая в колокольню – известняковая, с ограждением из литых орнаментированных стоек чугунного литья;</p> <p>пилоны, поддерживающие арочные перекрытия в подкупольном пространстве;</p> <p>купольное перекрытие над</p>	

		<p>центральной частью храма в виде кирпичного свода на парусах;</p> <p>кирпичные своды подвалов;</p> <p>кирпичные своды над помещениями трапезной и боковых приделов (коробовые с распалубками над восточными боковыми приделами, сомкнутые – над западными)</p>	
3.	Объемно-планировочное решение:	историческое объемно-планировочное решение здания.	
4.	Архитектурно-художественное решение фасадов:	<p>выполненное в характере классицизма, в том числе:</p> <p>материал и характер отделки фасадов – окрашенная штукатурка;</p> <p>облицовка цоколя известняковой стобой;</p> <p>три четырёхколонных (колонны 3/4-ные) портика (на северном, южном и западном фасадах), завершённые треугольными фронтонами;</p> <p>лепной декор: в тимпанах фронтонов портиков – композиции с изображением сияния с крестом либо всевидящим оком в центре, антаблемент с триглифами и розетками в метоках;</p> <p>всереобразные орнаментальные наличники над окнами первого этажа;</p> <p>лепные головки херувимов в разорванных фронтонах портиков верхнего яруса колокольни;</p> <p>историческая конфигурация и габариты оконных и дверных проёмов;</p> <p>исторический рисунок переплётов (с мелкой расстекловкой), материал (дерево) и исторический колер оконных заполнений, единообразие их цветового решения *</p> <p>* в окнах барабана купола в настоящее время установлены заполнения из ПВХ-профиля</p> <p>кованые металлические решётки на окнах первого этажа;</p>	  

		<p>конфигурация, габариты и материал (известняк) крылец входов;</p> <p>металлические орнаментированные козырьки чугунного литья на двух литых столбах, орнаментированное литое ограждение крыльца;</p> <p>двери входные дубовые филенчатые полусветлые (исторический рисунок, материал);</p> <p>надгробные мраморные плиты (две), монтированные в стену северного фасада (прот. Георгия Петрова (ум. в 1825 г.) и прот. С.И.Колосова)</p>	   
5.	<p>Декоративно-художественная отделка интерьеров:</p>	<p>монументальная живопись, скупья купола разделена орнаментальными поясами на сегменты, в основании которых изображения 8-конечных крестов, по периметру барабана фигуры апостолов в орнаментальном обрамлении, под барабаном орнаментальный фриз; в парусах свода четыре Евангелиста; в тимпанах трёх подкупольных врок многофигурные композиции «Воскрешение Лазаря», «Воскрешение сына Наинской вдовы» и «Воскрешение дочери Иаира»; под</p>	



ними – орнаментальный фриз с включенными в него изображениями святых в многоугольных рамах; на своде центральной апсиды композиция с изображением Святого Духа и головок херувимов (масло по штукатурке, 1858 г., худ. В.В.Васильев, 1899 г., худ. Ф.Р.Рафлян (изображения Евангелистов в парусах и роспись северного придела);



орнаментальные композиции в характере рококо на стенах и сводах трапезной (масло по штукатурке, 1899 г., худ. Н.М.Будаков)



центральный иконостас \* (дерево, резба, окраска, позолота) - выполнен в виде двухъярусной ордерной композиции; два пилона нижнего яруса, фланкированные парами каннелированных вызолоченных пилястр композитного ордера, поддерживают антаблемент с вызолоченным профилированным карнизом; между пилонами помещены царские врата, с живописным изображением Благовещения на створках, к ним примыкают боковые панели с иконами горизонтального формата (Святой и Богородица и др.); над царскими вратами – сивие с изображением Святого духа в виде голубя; между боковыми пилястрами – иконы вертикального формата с изображением архангелов, над ними - резные скульптурные композиции в виде двух ангелов, поддерживающих картуши с вставленными в них иконами в ферме тондо; верхний ярус представляет собой арку с полуциркулярным проемом, увенчанную треугольным фронтоном, заполненным живописной композицией с изображением Тайной пещеры; в арочном проеме помещено сивие с резным изображением Бога Савофа.

- помещен в храме после 1947 г.






**II. Церковь Воскресения Христова, 1901-1904 гг., арх. Демяновский В.А.**  
 Камская ул., 11, литера А (Камская ул., 11)


№ пп	Видовая принадлежность предмета охраны	Предмет охраны	Фотофиксация
1	2	3	4
1.	Объемно-пространственное решение:	<p>первоначальная (по проекту В.А.Демяновского) объемно-пространственная композиция храма, состоящего из трех приделов: главного (во имя Светлого Христова Воскресения) и двух боковых (исторически - Иконы Богоматери «Утоли моя печали» и Всех святых), объединенных с восточной стороны общей ризницей, а с северной и южной сторон – боковыми галереями, под всем храмом – подвал;</p> <p>основной объем трактован как восьмерик на четверике, увенчанный куполом, над которым помещен восьмигранный барабан, увенчанный луковичной главкой, к четверику основного объема примыкают пониженные объемы трапезной и главного алтаря, а с южной и северной сторон – обходные галереи и боковые приделы. Галереи служат входами в боковые приделы и сообщаются через дверные проемы с главным храмом. Приделы также завершены куполами с восьмигранными барабанами и двухъярусными луковичными главками</p> <p>первоначальная (по проекту В. А. Демяновского) конфигурация, габариты и высотные отметки крыши основного объема и куполов, венчающих восьмерик и боковые приделы, материал кровли – листового металл;</p> <p>первоначальный колер окраски крыши основного объема и куполов (светло-серый);</p> <p>первоначальные (по проекту В.А.Демяновского) габариты, конфигурация и декор главок – центральной и двух боковых, рисунок крестов, характер их отделки (золочение)</p> <p>металлическая кованая ограда на гранитном цоколе, ограничивающая территорию церкви с южной и восточной сторон – её первоначальный облик, включая историческую трассировку, размеры, рисунок и технику исполнения (ковка) металлических звеньев, материал (блоки красного гранита) и габариты</p>	 

2.	Конструктивная система:	<p>цоколя</p> <p>исторические наружные и внутренние кирпичные капитальные стены,</p> <p>первоначальные отметки надподвальных перекрытий;</p> <p>историческая система надподвальных прямых и обратных арок,</p> <p>кирпичные своды, перекрывающие основной объем храма, боковые приделы и галерей;</p> <p>первоначальная система внутрстенных вентиляционных каналов здания</p>	
3.	Объемно-планировочное решение:	<p>первоначальное (по проекту В.А.Демяновского) объемно-планировочное решение храма (в подвальном этаже – в габаритах капитальных стен)</p>	
4.	Архитектурно-художественное решение фасадов:	<p>первоначальное (по проекту В.А.Демяновского) оформление фасадов основного объема и глав, решенное в стилизованных формах «лярышкинского барокко»;</p> <p>материалы и характер отделки – красный отделочный кирпич (глади стен), декор – окрашенный бетон, гипс, частично – резной белый камень, выкочетва по меди (завершения парапетных тумб, волоты кокошников);</p> <p>облицовка цокольной части блоками красного гранита кованой фактуры;</p> <p>декор фасадов, выполненный с использованием мотивов оформления московских церквей рубежа XVII-XVIII вв., в том числе декоративные наличники окон, орнаментированные карнизы, оформление парапетов, капители и базы полуколонн</p>	


		<p>барабанов глав; оформление простенков окон галерей и углов здания декоративным штукатурным рустом;</p> <p>кирпичные парапеты основного объема храма в виде сплошных стенок сложных очертаний, разделенные тумбами с фигурными пирамидальными завершениями; балюстрады с цементными балюстрадами над карнизами ризниц и галерей;</p> <p>габариты и конфигурация оконных и дверных проемов;</p> <p>исторический рисунок, материал (металл) и цвет (светло-серый) заполнения оконных проемов; первоначальный рисунок жалюзийных решеток в окнах барабанов глав;</p> <p>исторический рисунок, материал (металл) и цвет дверных заполнений;</p> <p>металлические решетки на окнах основного объема, их первоначальный рисунок и техника исполнения (ковка);</p> <p>первоначальный облик, габариты, конфигурация, материал (блестящий красный гранит) крылец входов в первый этаж и примыков входов в подвалы;</p> <p>первоначальный облик, габариты, декор металлических кованых козырьков над входами;</p>	 
5.	Декоративно-художественное оформление интерьеров:	первоначальный характер покрытия полов основного объема храма – метлахская двухцветная плитка	



III. Святые ворота с богадельней и часовней, 1808 г., арх. Руска Л.П., 1822 г., 1846 г., 1884 г.  
Камская ул., 24, литера Е (Камская ул., д. 24)

№ пп	Видовая принадлежность предмета охраны	Предмет охраны	Фотофиксация
1	2	3	4
1.	Объемно-пространственное решение:	<p>габариты и конфигурация здания, состоящего из двух идентичных по габаритам и архитектурному решению 1-2-этажных корпусов, объединенных аркой, под которой находится проезд на территорию кладбища;</p> <p>габариты воротного проезда;</p> <p>конфигурация, габариты и высотные отметки крыши, материал (листовой металл) и исторический колер окраски кровли</p>	
2.	Конструктивная система:	<p>наружные и внутренние капитальные стены;</p> <p>историческое местоположение междуэтажных перекрытий;</p> <p>внутренняя лестница - известняковая, по металлическим косякам, с ограждением из отдельно стоящих кованых прутьев с деревянным поручнем</p>	
3.	Объемно-планировочное решение:	<p>историческое объемно-планировочное решение в габаритах капитальных стен</p>	
4.	Архитектурно-художественное решение фасадов:	<p>архитектурно-художественное решение фасадов, выполненное в характере классицизма и включающее оформление окон 1-го этажа сандриками (на фасадах, обращенных в проезд - с профилированными наличниками) и замковыми камнями, венчающий карниз с модульонами</p> <p>материал и характер отделки фасада - окрашенная штукатурка, известняковый цоколь</p> <p>габариты и конфигурация оконных и дверных проемов;</p>	





		<p>исторический рисунок, материал (дерево) и цвет* заполнения оконных проемов; * по результатам архивных и натурных изысканий</p>	
--	--	---	--

**IV. Дом церковный, кон. XVIII-XIX вв., 1883 г., арх. Вербицкий К.Н.**  
Камская ул., 16, литера Б (Камская ул., 16)




№ пп	Видовая принадлежность предмета охраны	Предмет охраны	Фотофиксация
1	2	3	4
1.	Объемно-пространственное решение:	<p>габариты и конфигурация двухэтажного здания, включая ризалиты дворового фасада, завершенные треугольными фронтонами, и шпиль боковых фасадов;</p> <p>конфигурация, габариты и высотные отметки крыши, включая материал (листовой металл) и колер окраски кровли;</p> <p>дымовые трубы крыши – габариты и конфигурация</p>	



			
2.	Конструктивная система:	наружные и внутренние капитальные кирпичные стены;  историческое местоположение междуэтажных перекрытий;  пилоны в помещениях второго этажа	
3.	Объемно-планировочное решение:	историческое объемно-планировочное решение в габаритах капитальных стен	
4.	Архитектурно-художественное решение фасадов:	архитектурно-художественное решение фасадов, в том числе лицевого фасада, выполненное в характере безордерного классицизма и включающее оформление окон 1-го этажа замковыми камнями, междуэтажную профилированную тягу и венчающий профилированный карниз;  материал и характер отделки фасадов – окрашенная штукатурка  габариты и конфигурация оконных и дверных проемов, за исключением позднейшего дверного проема на западном торцевом фасаде; по окнам первого этажа дворового фасада – габариты ширины и высотная отметка;  исторический рисунок, материал (дерево) и цвет* заполнения оконных проемов; * по результатам архивных и натуральных изысканий	
V. Дом церковный, кон. XVIII- XIX вв., 1900 г., арх. Демяновский В.А. Камская ул., 18, литера В (Камская ул., 18)			
№ пп	Видовая принадлежность предмета охраны	Предмет охраны	Фотофиксация
1	2	3	4
1.	Объемно-пространственное решение:	габариты и конфигурация двухэтажного здания, включая ризалиты дворового фасада и щипцовые завершения боковых фасадов;	







		<p>конфигурация, габариты и высотные отметки крыши, материал (листовой металл) и исторический колер окраски кровли;</p>	
2.	<p>Конструктивная система:</p>	<p>наружные и внутренние капитальные кирпичные стены;</p> <p>историческое местоположение междуэтажных перекрытий;</p> <p>лестница известняковая на кирпичных сводах</p>	
3.	<p>Объемно-планировочное решение:</p>	<p>историческое объемно-планировочное решение в лабиринтах капитальных стен</p>	
4.	<p>Архитектурно-художественное решение фасадов:</p>	<p>архитектурно-художественное решение фасадов, в том числе лицевого фасада, выполненное в характере безордерного классицизма и включающее рустовку первого этажа, отделённого от второго профилированной тягой, венчающий профилированный карниз;</p> <p>материал и характер отделки фасадов – окрашенная штукатурка;</p> <p>габариты и конфигурация оконных и дверных проемов, по окнам первого этажа дворового фасада – габариты ширины и верхняя отметка;</p> <p>исторический рисунок, материал (дерево) и цвет заполнения оконных проемов<sup>6</sup>;</p> <p><sup>6</sup> по результатам архивных и натуральных исследований, в настоящее время выполнены из ПЕХ-профиля</p>	 

VI. Дом церковный, 1883 г., арх. Вербицкий К.Н.  
Камская ул., 20, литера Г (Камская ул., 20)

№ пп	Видовая принадлежность предмета охраны	Предмет охраны	Фотофиксация
1	2	3	4
1.	Объемно-пространственное решение:	<p>габариты и конфигурация двухэтажного здания;</p> <p>конфигурация, габариты и высотные отметки крыши, включая профили боковых фронтонов, материал (листовой металл) и колер окраски кровли;</p> <p>дымовые трубы крыши – габариты и конфигурация</p>	
2.	Конструктивная система:	<p>наружные и внутренние капитальные кирпичные стены;</p> <p>историческое местоположение междуэтажных перекрытий;</p> <p>парадная лестница – известняковая на металлических косоурах, с ограждением из орнаментальных балясин чугуна литья, полы площадок выполнены из мраморной крошки, на площадке второго этажа выложена натуральная датировка «1884»;</p>	 
3.	Объемно-планировочное решение:	<p>историческое объемно-планировочное решение в габаритах капитальных стен;</p> <p>первоначальные габариты зала второго этажа</p>	

4.	Архитектурно-художественное решение фасадов:	<p>архитектурно-художественное решение лицевого фасада, выполненное в характере историзма по проекту 1883 года арх. К.Н.Вербицкого и включающее рустовку – профилированные квадраты по первому этажу и гладкий горизонтальный руст по второму этажу, оформление окон наличниками окон с сандриками над (второй этаж) и замковыми камнями (первый этаж), лепные орнаментальные композиции в сандриках окон второго этажа в центральном ризалите и под прочными окнами второго этажа, лепные кронштейны венчающий профилированный карниз с лепными кронштейнами,</p> <p>материал и характер отделки фасадов – окрашенная штукатурка,</p> <p>известняковый цоколь;</p> <p>балкон лицевого фасада с ограждением из типовых балюсн;</p> <p>архитектурное решение дверного и боковых фасадов, выполненное в штукатурке без архитектурного декора;</p> <p>габариты и конфигурация оконных и дверных проемов;</p> <p>исторический рисунок, материал (дерево) и цвет* заполнения оконных проемов; * по результатам архивных и натурных исследований</p>	
5.	Декоративно-художественное оформление интерьеров:	<p>Лепной плафон центрального зала второго этажа – выполнен в неорусском стиле, плоскость потолка разделена орнаментированными профилированными тягами сложной геометрической конфигурации, в палюдках и в центре плафона орнаментальные композиции *</p> <ul style="list-style-type: none"> <li>разделён на несколько частей позднейшими перегородками, лепка многослойно</li> </ul>	

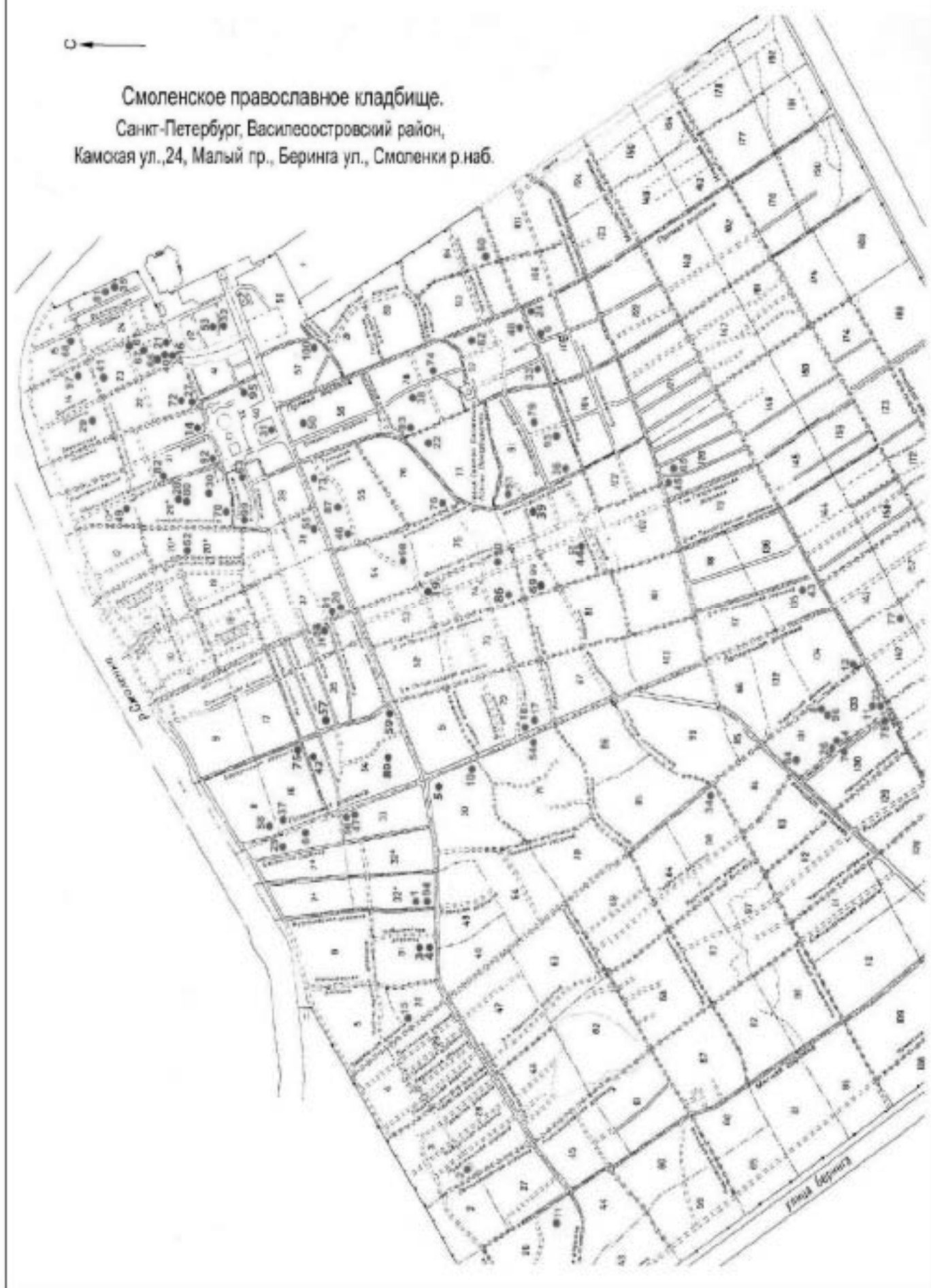
**VII. Дом церковный с флигелем, кон. XVIII-XIX вв., 1883 г., арх. Вербицкий К.Н.  
Камская ул., 22, литера Д (Камская ул., 22)**

№ пп	Видовая принадлежность предмета охраны	Предмет охраны	Фотофиксация
1	2	3	4
1.	Объемно-пространственное решение:	<p>габариты и конфигурация двухэтажного здания, включая цинковые завершения боковых фасадов;</p> <p>конфигурация, габариты и высотные отметки крыши, материал (листовой металл) и исторический колер окраски кровли;</p> <p>дымовые трубы крыши – габариты и конфигурация</p>	
2.	Конструктивная система:	<p>наружные и внутренние капитальные кирпичные стены;</p> <p>историческое местоположение междуэтажных перекрытий;</p> <p>лестница известняковая на металлических косоурах, ступени и валиком, ограждение из отдельно стоящих металлических прутьев</p>	
3.	Объемно-планировочное решение:	<p>историческое объемно-планировочное решение в габаритах капитальных стен</p>	
4.	Архитектурно-художественное решение фасадов:	<p>архитектурно-художественное решение фасадов, выполненное в характере безордерного классицизма без декора, включающее междуэтажную профилированную тягу и венчающий профилированный карниз;</p> <p>материал и характер отделки фасадов – окрашенная штукатурка</p> <p>габариты и конфигурация оконных и дверных проемов; по окнам первого этажа дворового фасада – габариты ширины и отметка верха;</p> <p>исторический рисунок, материал (дерево) и цвет* заполнения оконных проемов; * по результатам архивных и натурных изысканий</p>	 


## VIII. Кладбище XVIII – XX вв.



Смоленское православное кладбище.  
 Санкт-Петербург, Василеостровский район,  
 Камская ул., 24, Малый пр., Беринга ул., Смоленки р. наб.




**1. Братская могила летчиков  
Советского М.А. (1917-1944), Героя Советского Союза и Гожева А.А. (1911-1944)  
участок 32-а**

№ пп	Видовая принадлежность предмета охраны	Предмет охраны	Фотофиксация
1	2	3	4
1	Объемно-пространственное и архитектурно-художественное решение:	<p>местоположение, габариты и конфигурация участка;</p> <p>захоронения в границах территории участка;</p> <p>типология надгробия (стела на постаменте), вид материала (серый гранит), характер поверхности (рваный ваза, лицевая сторона полированная), характер и содержание надгробной надписи.</p>	

**2. Братская могила рабочих завода «Севкабель», 1941-1944 гг.  
участок 3**

№ пп	Видовая принадлежность предмета охраны	Предмет охраны	Фотофиксация
1	2	3	4
1	Объемно-пространственное и архитектурно-художественное решение:	<p>местоположение, габариты и конфигурация участка;</p> <p>захоронения в границах территории участка;</p> <p>типология надгробия (стела), вид материала (габбро), характер поверхности (гладкий камень, лицевая сторона полированная), характер и содержание надгробной надписи.</p>	

**3. Братская могила советских пономей, 23 января 1943 г.  
участок 28**


№ пп	Видовая принадлежность предмета охраны	Предмет охраны	Фотофиксация
1	2	3	4
1	Объемно-пространственное и архитектурно-художественное решение:	<p>местоположение, габариты и конфигурация участка;</p> <p>захоронения в границах территории участка;</p> <p>типология надгробия (стела с лучковым завершением), сграда - вид материала (бетон, металл), характер и содержание надгробной надписи.</p>	



**4. Братская могила советских воинов, 24 сентября 1943 г.**  
участок 28

№ III	Видовая принадлежность предмета охраны	Предмет охраны	Фотофиксация
1	2	3	4
1	Объемно-пространственное и архитектурно-художественное решение:	<p>местоположение, табариты и конфигурация участка;</p> <p>захоронения в границах территории участка;</p> <p>типология надгробия (стела с двухскатным завершением), ограда - вид материала (бетон, металл), характер и содержание надгробной надписи.</p>	

**5. Братская могила советских воинов, 5 февраля 1944 г.**  
участок 50

№ III	Видовая принадлежность предмета охраны	Предмет охраны	Фотофиксация
1	2	3	4
1	Объемно-пространственное и архитектурно-художественное решение:	<p>местоположение, табариты и конфигурация участка;</p> <p>захоронения в границах территории участка;</p> <p>типология надгробия (прямоугольная стела), вид материала (розовый гранит), характер поверхности (гладкий камень), ограда - вид материала (естественный камень, металл), рисунок (исторический), характер и содержание надгробной надписи.</p>	

**6. Братская могила советских воинов, 15 июля 1944 г.**  
участок 7-6


№ III	Видовая принадлежность предмета охраны	Предмет охраны	Фотофиксация
1	2	3	4
1	Объемно-пространственное и архитектурно-художественное решение:	<p>местоположение, табариты и конфигурация участка;</p> <p>захоронения в границах территории участка;</p> <p>типология надгробия (стела с двухскатным завершением на ступенчатом постаменте и раковине), характер и содержание надгробной надписи.</p>	




**7. Могила Барбота-де-Марин Н.П. (1829-1877), геолога**  
участок 130

№ пп	Видовая принадлежность предмета охраны	Предмет охраны	Фотофиксация
1	2	3	4
1	Объемно-пространственное и архитектурно-художественное решение:	<p>местоположение и конфигурация участка;</p> <p>захоронения в границах территории участка;</p> <p>художественное решение надгробия (массивный крест на прямоугольном постаменте), вид материала (мрамор), ограда - вид материала (естественный камень, металл), рисунок (исторический);</p> <p>характер и содержание надгробной надписи.</p>	

**8. Могила Баумана В.И. (1867-1923), геолога**  
участок 133

№ пп	Видовая принадлежность предмета охраны	Предмет охраны	Фотофиксация
1	2	3	4
1	Объемно-пространственное и архитектурно-художественное решение:	<p>местоположение, габариты и конфигурация участка;</p> <p>захоронения в границах территории участка;</p> <p>типология надгробия (прямоугольная стена), характер и содержание надгробной надписи.</p>	


**9. Могила Бахтина А.Н. (1894-1931), участника Гражданской войны, подводника**  
участок 105

№ пп	Видовая принадлежность предмета охраны	Предмет охраны	Фотофиксация
1	2	3	4
1	Объемно-пространственное и архитектурно-художественное решение:	<p>местоположение, габариты и конфигурация участка;</p> <p>захоронения в границах территории участка;</p> <p>типология надгробия (прямоугольная, криволинейная в плане стена на надгробной плите и прямоугольной мощеной площадке с перебриком), вид материала (диабаз, габбро), характер и содержание надгробной надписи.</p>	


**10. Могила Бекетова Н.Н. (1827-1911), физико-химика**  
участок 50

№ пп	Видовая принадлежность предмета охраны	Предмет охраны	Фотофиксация
1	2	3	4
1	Объемно-пространственное и архитектурно-художественное решение:	<p>местоположение, габариты и конфигурация участка;</p> <p>захоронения в границах территории участка;</p> <p>художественное решение надгробия (крест на прямоугольном постаменте внутри высокого поребрика), вид материала (исторический), ограда (утрачена), характер и содержание надгробной надписи.</p>	


**11. Могила Бокня Б.Н. (1873-1927), геолога**  
участок 133

№ пп	Видовая принадлежность предмета охраны	Предмет охраны	Фотофиксация
1	2	3	4
1	Объемно-пространственное и архитектурно-художественное решение:	<p>местоположение, габариты и конфигурация участка;</p> <p>захоронения в границах территории участка;</p> <p>художественное решение надгробия (петровская горка с крестом), вид материала (естественный камень, металл), ограда- материал поребрика (естественный камень), материал ограды (металл), рисунок ограды(исторический); характер и содержание надгробной надписи.</p>	

**12. Могила Брегмана Л.А. (1894-1925), революционера**  
участок 134

№ пп	Видовая принадлежность предмета охраны	Предмет охраны	Фотофиксация
1	2	3	4
1	Объемно-пространственное и архитектурно-художественное решение:	<p>местоположение, габариты и конфигурация участка;</p> <p>захоронения в границах территории участка;</p> <p>типология надгробия (прямоугольная стела с цветником), характер и содержание надгробной надписи.</p>	


**13. Могила Бубнова И.Г. (1872 - 1919), ученого-кораблестроителя**  
участок 33

№ пп	Видовая принадлежность предмета охраны	Предмет охраны	Фотофиксация
1	2	3	4
1	Объемно-пространственное и архитектурно-художественное решение:	<p>местоположение, габариты и конфигурация участка;</p> <p>захоронения в границах территории участка;</p> <p>типология надгробия (надгробная плита), вид материала (естественный камень), ограда - вид материала (металл), характер и содержание надгробной надписи.</p>	

**14. Могила Буныковского В.Я. (1804-1889), математика**  
участок 21

№ пп	Видовая принадлежность предмета охраны	Предмет охраны	Фотофиксация
1	2	3	4
1	Объемно-пространственное и архитектурно-художественное решение:	<p>местоположение, габариты и конфигурация участка;</p> <p>захоронения в границах территории участка;</p> <p>художественное решение надгробия (саркофаг внутри высокого поребрика), вид материала (естественный камень), историческое ограда – вид материала (металл), рисунок (исторический); характер и содержание надгробной надписи.</p>	

**15. Могила Бызова Б.В. (1880-1934), химика**  
участок 30

№ пп	Видовая принадлежность предмета охраны	Предмет охраны	Фотофиксация
1	2	3	4
1	Объемно-пространственное и архитектурно-художественное решение:	<p>местоположение, габариты и конфигурация участка;</p> <p>захоронения в границах территории участка;</p> <p>художественное решение надгробия (каллида), вид материала (гальбро), ограда – вид материала (металл), габариты и конфигурация (по результатам обследования и обмеров), характер и содержание надгробной надписи.</p>	


**16. Могила Вахрамеева А.И. (1874-1926), художника**  
участок 23

№ пп	Видовая принадлежность предмета охраны	Предмет охраны	Фотофиксация
1	2	3	4
1	Объемно-пространственное и архитектурно-художественное решение:	<p>местоположение, габариты и конфигурация участка;</p> <p>захоронения в границах территории участка;</p> <p>типология надгробия (стела с двухскатным завершением на пьедестале), вид материала (естественный камень), характер и содержание надгробной надписи.</p>	


**17. Могила Вильязцкого А.И. (1858-1913), географа и гидрографа**  
(семейное место)  
участок 72

№ пп	Видовая принадлежность предмета охраны	Предмет охраны	Фотофиксация
1	2	3	4
1	Объемно-пространственное и архитектурно-художественное решение:	<p>местоположение, габариты и конфигурация участка;</p> <p>захоронения в границах территории участка;</p> <p>художественное решение надгробия (крест на пьедестале и прямоугольном постаменте внутри высокого поребрика), вид материала (естественный камень), ограда (цепи на столбиках) – вид материала(металл), конфигурация; характер и содержание надгробной надписи.</p>	

**18. Могила Вильязцкого Б.А. (1885-1961), гидрографа**  
(семейное место)  
участок 72

№ пп	Видовая принадлежность предмета охраны	Предмет охраны	Фотофиксация
1	2	3	4
1	Объемно-пространственное и архитектурно-художественное решение:	<p>местоположение, габариты и конфигурация участка;</p> <p>захоронения в границах территории участка;</p> <p>типология надгробия (ступенчатый обелиск на прямоугольном постаменте внутри поребрика), характер и содержание надгробной надписи.</p>	

**19. Могила Висковатова А.В. (1804-1858), военного историка**  
(семейное место)  
участок 53

№ пп	Видовая принадлежность предмета охраны	Предмет охраны	Фотофиксация
1	2	3	4
1	Объемно-пространственное и архитектурно-художественное решение:	<p>местоположение, габариты и конфигурация участка;</p> <p>захоронения в границах территории участка;</p> <p>художественное решение надгробия (обелиск на ступенчатом постаменте внутри поребрика), вид материала (естественный камень), ограда утрачена, характер и содержание надгробной надписи.</p>	


**20. Могила Витковского В.В. (1856-1924), геодезиста и астронома**  
участок 37

№ пп	Видовая принадлежность предмета охраны	Предмет охраны	Фотофиксация
1	2	3	4
1	Объемно-пространственное и архитектурно-художественное решение:	<p>местоположение, габариты и конфигурация участка;</p> <p>захоронения в границах территории участка;</p> <p>типология надгробия (цветник в высоком поребрике на постаменте), характер и содержание надгробной надписи.</p>	

**21. Могила Волкова Е.Е. (1844-1920), художника**  
участок 23

№ пп	Видовая принадлежность предмета охраны	Предмет охраны	Фотофиксация
1	2	3	4
1	Объемно-пространственное и архитектурно-художественное решение:	<p>местоположение, габариты и конфигурация участка;</p> <p>захоронения в границах территории участка;</p> <p>типология надгробия (раковина с крестом), вид материала (бетон, мраморная крошка), характер и содержание надгробной надписи.</p>	

**22. Могила Доброхотова П.Е. (1786-1831), художника**  
участок 77

№ пп	Видовая принадлежность предмета охраны	Предмет охраны	Фотофиксация
1	2	3	4
1	Объемно-пространственное и архитектурно-художественное решение:	<p>местоположение, габариты и конфигурация участка;</p> <p>захоронения в границах территории участка;</p> <p>типология надгробия (прямоугольная стела на пьедестале с криволинейным завершением), характер и содержание надгробной надписи.</p>	

**23. Могила Долбиш Н.П. (1853-1912), математика**  
участок 133

№ пп	Видовая принадлежность предмета охраны	Предмет охраны	Фотофиксация
1	2	3	4
1	Объемно-пространственное и архитектурно-художественное решение:	<p>местоположение, габариты и конфигурация участка;</p> <p>захоронения в границах территории участка;</p> <p>типология надгробия (прямоугольный саркофаг на пьедестале внутри высокого поребрика, вид материала (естественный камень), историческая ограда (утрачена), характер и содержание надгробной надписи.</p>	

**24. Могила Дубовского Н.Н. (1859-1918), художника**  
(семейное место)  
участок 105

№ пп	Видовая принадлежность предмета охраны	Предмет охраны	Фотофиксация
1	2	3	4
1	Объемно-пространственное и архитектурно-художественное решение:	<p>местоположение, габариты и конфигурация участка;</p> <p>историческое художественное решение надгробия (крест /утрачен/ на пьедестале), вид материала (естественный камень), историческая ограда (утрачена), характер и содержание надгробной надписи.</p>	



**25. Могила Дьяконова М.А. (1855-1919), историка**  
участок 7

№ пп	Видовая принадлежность предмета охраны	Предмет охраны	Фотофиксация
1	2	3	4
1	Объемно-пространственное и архитектурно-художественное решение:	<p>местоположение, габариты и конфигурация участка;</p> <p>захоронения в границах территории участка;</p> <p>типология надгробия (общая раковина с двумя крестами), вид материала (бетон, мраморная крошка), характер и содержание надгробной надписи.</p>	

**26. Могила Еремеева П.В. (1830-1899), минералога**  
участок 131


№ пп	Видовая принадлежность предмета охраны	Предмет охраны	Фотофиксация
1	2	3	4
1	Объемно-пространственное и архитектурно-художественное решение:	<p>местоположение, габариты и конфигурация участка;</p> <p>захоронения в границах территории участка;</p> <p>художественное решение надгробия (крест на пьедестале внутри высокого поребрика), вид материала (естественный камень), ограда - вид материала (металл), рисунок; характер и содержание надгробной надписи.</p>	

**27. Могила Заблужного-Десятовского А.П. (1808-1881), экономиста**  
участок 22


№ пп	Видовая принадлежность предмета охраны	Предмет охраны	Фотофиксация
1	2	3	4
1	Объемно-пространственное и архитектурно-художественное решение:	<p>местоположение, габариты и конфигурация участка;</p> <p>захоронения в границах территории участка;</p> <p>художественное решение надгробия (каплица на пьедестале внутри высокого поребрика), вид материала (естественный камень), историческая ограда (утрачена), характер и содержание надгробной надписи.</p>	



**28. Могила Завьялова Ф.С. (1811-1856), художника**  
участок 20-б




№ пп	Видовая принадлежность предмета охраны	Предмет охраны	Фотофиксация
1	2	3	4
1	Объемно-пространственное и архитектурно-художественное решение:	<p>местоположение, габариты и конфигурация участка;</p> <p>захоронения в границах территории участка;</p> <p>художественное решение надгробия (крест /утрачен/ на пьедестале на высоком поребрике), вид материала (естественный камень), ограждение (частично утрачено) - вид материала (металл), конфигурация, рисунок, характер и содержание надгробной надписи.</p>	

**29. Могила Загорского П.А. (1764-1846), физиолога**  
участок 14


№ пп	Видовая принадлежность предмета охраны	Предмет охраны	Фотофиксация
1	2	3	4
1	Объемно-пространственное и архитектурно-художественное решение:	<p>местоположение, габариты и конфигурация участка;</p> <p>захоронения в границах территории участка;</p> <p>художественное решение надгробия (каплица на пьедестале внутри высокого поребрика), вид материала (естественный камень), историческая ограда (утрачена), характер и содержание надгробной надписи.</p>	

**30. Могила Захарова Я.Д. (1765-1836), химика**  
участок 20б


№ пп	Видовая принадлежность предмета охраны	Предмет охраны	Фотофиксация
1	2	3	4
1	Объемно-пространственное и архитектурно-художественное решение:	<p>местоположение, габариты и конфигурация участка;</p> <p>захоронения в границах территории участка;</p> <p>художественное решение надгробия (саркофаг на пьедестале внутри высокого поребрика), вид материала (естественный камень), характер и содержание надгробной надписи.</p>	

31. Могила Зинина Н.Н. (1812-1880), химика участок 40			
№ пп	Видовая принадлежность предмета охраны	Предмет охраны	Фотофиксация
1	2	3	4
1	Объемно-пространственное и архитектурно-художественное решение:	<p>местоположение, габариты и конфигурация участка;</p> <p>захоронения в границах территории участка;</p> <p>художественное решение надгробия (петровская горка /навершие утрачено/ на высоком поребрике), вид материала (естественный камень), историческое ограждение - вид материала (металл), рисунок, характер и содержание надгробной надписи.</p>	
32. Могила Иноходцева П.Б. (1742-1806), астронома участок 42			
№ пп	Видовая принадлежность предмета охраны	Предмет охраны	Фотофиксация
1	2	3	4
1	Объемно-пространственное и архитектурно-художественное решение:	<p>местоположение, габариты и конфигурация участка;</p> <p>захоронения в границах территории участка;</p> <p>художественное решение надгробия (усеившая колонна с завершением в виде урны на прямоугольном пьедестале), вид материала (естественный камень), характер и содержание надгробной надписи.</p>	
33. Могила Носсы А.А. (1810-1894), металлурга участок 92			
№ пп	Видовая принадлежность предмета охраны	Предмет охраны	Фотофиксация
1	2	3	4
1	Объемно-пространственное и архитектурно-художественное решение:	<p>местоположение, габариты и конфигурация участка;</p> <p>художественное решение надгробия (крест /утрачен/ на пьедестале внутри высокого поребрика), вид материала (естественный камень), историческая ограда (утрачена), характер и содержание надгробной надписи.</p>	

**34. Могила Истрина В.М. (1865-1937), литературоведа**  
(семейное место)  
участок 98

№ пп	Видовая принадлежность предмета охраны	Предмет охраны	Фотофиксация
1	2	3	4
1	Объемно-пространственное и архитектурно-художественное решение:	<p>местоположение, габариты и конфигурация участка;</p> <p>историческое художественное решение надгробия (обелиск на пьедестале), вид материала (естественный камень), историческая ограда (утрачена), характер и содержание надгробной надписи.</p>	


**35. могила Карского Е.Ф. (1860-1931), филолога**  
(семейное место)  
участок 24

№ пп	Видовая принадлежность предмета охраны	Предмет охраны	Фотофиксация
1	2	3	4
1	Объемно-пространственное и архитектурно-художественное решение:	<p>местоположение, габариты и конфигурация участка;</p> <p>захоронения в границах территории участка;</p> <p>художественное решение надгробия (крест с фигурным основанием на прямоугольном пьедестале), вид материала (естественный камень), историческое ограждение (частично утрачено) - вид материала (металл), рисунок, характер и содержание надгробной надписи.</p>	

**36. Могила Кившенко А.Д. (1851-1895), художника**  
участок 91

№ пп	Видовая принадлежность предмета охраны	Предмет охраны	Фотофиксация
1	2	3	4
1	Объемно-пространственное и архитектурно-художественное решение:	<p>местоположение, габариты и конфигурация участка;</p> <p>захоронения в границах территории участка;</p> <p>типология надгробия (надгробная плита внутри высокого поребрика со ступенями, вид материала (естественный камень), историческая ограда (утрачена), характер и содержание надгробной надписи.</p>	

**37. Могила Клевнера Ю.Ю. (1850-1924), художника**  
участок 16

№ пп	Видовая принадлежность предмета охраны	Предмет охраны	Фотофиксация
1	2	3	4
1	Объемно-пространственное и архитектурно-решение:	<p>местоположение, габариты и конфигурация участка;</p> <p>захоронения в границах территории участка;</p> <p>художественное решение надгробия (крест с фигурным основанием на круглом в плане пьедестале и прямоугольном основании), вид материала (естественный камень), характер и содержание надгробной надписи.</p>	

**38. могила Коркина А.Н. (1837-1908), математика**  
участок 78




№ пп	Видовая принадлежность предмета охраны	Предмет охраны	Фотофиксация
1	2	3	4
1	Объемно-пространственное и архитектурно-художественное решение:	<p>местоположение, габариты и конфигурация участка;</p> <p>захоронения в границах территории участка;</p> <p>художественное решение надгробия (крест с фигурным основанием на прямоугольном пьедестале и основании), вид материала (естественный камень), характер и содержание надгробной надписи.</p>	

**39. Могила Корнилова А.А. (1830-1893), гидрографа  
(семейное место)  
участок 90**

№ пп	Видовая принадлежность предмета охраны	Предмет охраны	Фотофиксация
1	2	3	4
1	Объемно-пространственное и архитектурно-художественное решение:	<p>местоположение, габариты и конфигурация участка;</p> <p>захоронения в границах территории участка;</p> <p>художественное решение надгробия (крест /поврежден/ на прямоугольном пьедестале и основании), вид материала (естественный камень), историческое ограждение (стойки, цепи) - вид материала (металл), конфигурация, характер и содержание надгробной надписи.</p>	


**40. Могила Крыжанского К.Я. (1858-1911), художника  
участок 23**

№ пп	Видовая принадлежность предмета охраны	Предмет охраны	Фотофиксация
1	2	3	4
1	Объемно-пространственное и архитектурно-художественное решение:	<p>местоположение, габариты и конфигурация участка;</p> <p>захоронения в границах территории участка;</p> <p>художественное решение надгробия (стела-скала на гранитном основании с тумбами и цепями), вид материала (естественный камень, металл), характер и содержание надгробной надписи.</p>	

41. Могила Куприянова Н.А. (1800-1857), мореплавателя (семейное место) участок 23			
№ пп	Видовая принадлежность предмета охраны	Предмет охраны	Фотофиксация
1	2	3	4
1	Объемно-пространственное и архитектурно-художественное решение:	<p>местоположение, габариты и конфигурация участка;</p> <p>захоронения в границах территории участка;</p> <p>художественное решение надгробия (стела с полуциркулярным завершением на прямоугольном пьедестале), вид материала (естественный камень), историческая ограда (утрачена); характер и содержание надгробной надписи.</p>	
42. Могила Кучерова М.Г. (1850-1911), химика участок 34			
№ пп	Видовая принадлежность предмета охраны	Предмет охраны	Фотофиксация
1	2	3	4
1	Объемно-пространственное и архитектурно-художественное решение:	<p>местоположение, габариты и конфигурация участка;</p> <p>захоронения в границах территории участка;</p> <p>художественное решение надгробия (архитектурная композиция - стела со стенкой и скамьей, площадка ограничена поребриком), вид материала (естественный камень), характер и содержание надгробной надписи.</p>	
43. Могила Лаврова П.А. (1856-1929), филолога участок 135			
№ пп	Видовая принадлежность предмета охраны	Предмет охраны	Фотофиксация
1	2	3	4
1	Объемно-пространственное и архитектурно-художественное решение:	<p>местоположение, габариты и конфигурация участка;</p> <p>захоронения в границах территории участка;</p> <p>типология надгробия (раквинна с крестом), характер и содержание надгробной надписи.</p>	



**44. Могила Лебединского В.К. (1868-1937), физика**  
(семейное место)  
участок 90

№ пп	Видовая принадлежность предмета охраны	Предмет охраны	Фотофиксация
1	2	3	4
1	Объемно-пространственное и архитектурно-художественное решение:	<p>местоположение, габариты и конфигурация участка;</p> <p>захоронения в границах территории участка;</p> <p>художественное решение надгробия (крест на пьедестале внутри поребрика), вид материала (естественный камень), ограда – вид материала (металл), рисунок; характер и содержание надгробной надписи.</p>	

**45. Могила Лемке М.К. (1872-1923), историка**  
участок 120

№ пп	Видовая принадлежность предмета охраны	Предмет охраны	Фотофиксация
1	2	3	4
1	Объемно-пространственное и архитектурно-художественное решение:	<p>местоположение, габариты и конфигурация участка;</p> <p>захоронения в границах территории участка;</p> <p>типология надгробия (стела со скопленным верхом с цветником), вид материала (естественный камень), ограда – вид материала (металл), характер и содержание надгробной надписи.</p>	

**46. Могила Леонова А.П. (1888-1919), революционера**  
участок 55

№ пп	Видовая принадлежность предмета охраны	Предмет охраны	Фотофиксация
1	2	3	4
1	Объемно-пространственное и архитектурно-художественное решение:	<p>местоположение, габариты и конфигурация участка;</p> <p>захоронения в границах территории участка;</p> <p>типология надгробия (стела с цветником), вид материала (естественный камень), ограда – вид материала (металл), характер и содержание надгробной надписи.</p>	



**47. Могила Лихачева Н.П. (1862-1936), историка**  
участок 33


№ пп	Видовая принадлежность предмета охраны	Предмет охраны	Фотофиксация
1	2	3	4
1	Объемно-пространственное и архитектурно-художественное решение:	<p>местоположение, габариты и конфигурация участка;</p> <p>захоронения в границах территории участка;</p> <p>художественное решение надгробия (стела с цветником), вид материала (естественный камень), характер и содержание надгробной надписи.</p>	

**48. Могила Маковского В.Е. (1846-1920), художника**  
участок 92


№ пп	Видовая принадлежность предмета охраны	Предмет охраны	Фотофиксация
1	2	3	4
1	Объемно-пространственное и архитектурно-художественное решение:	<p>местоположение, габариты и конфигурация участка;</p> <p>захоронения в границах территории участка;</p> <p>художественное решение надгробия (стела-скала с цветником), вид материала (естественный камень), характер и содержание надгробной надписи.</p>	

**49. Могила Меншуткина Н.А. (1842-1907), химика**  
(семейное место)  
участок 13

№ пп	Видовая принадлежность предмета охраны	Предмет охраны	Фотофиксация
1	2	3	4
1	Объемно-пространственное и архитектурно-художественное решение:	<p>местоположение, габариты и конфигурация участка;</p> <p>захоронения в границах территории участка;</p> <p>художественное решение надгробия (крест /утрачен/ на прямоугольном пьедестале внутри семейного захоронения), вид материала (естественный камень), историческое ограждение – вид материала (металл).</p>	

		камень), рисунок; характер и содержание надгробной надписи.	
--	--	---	--

**50. Могила Михалькова Г.И. (1893-1946), революционера, контр-адмирала  
участок 56**

№ пп	Видовая принадлежность предмета охраны	Предмет охраны	Фотофиксация
1	2	3	4
1	Объемно-пространственное и архитектурно-художественное решение:	местоположение, габариты и конфигурация участка;  захоронения в границах территории участка;  типология надгробия (стела с шпегником), вид материала (естественный камень), отделочные вид материала (металл), рисунок; характер и содержание надгробной надписи.	

**51. Могила Модзалевского Б.Л. (1874-1928), литературоведа  
участок 91**

№ пп	Видовая принадлежность предмета охраны	Предмет охраны	Фотофиксация
1	2	3	4
1	Объемно-пространственное и архитектурно-художественное решение:	местоположение, габариты и конфигурация участка;  захоронения в границах территории участка;  типология надгробия (раковина с крестом, вид материала (бетон, мраморная крошка), характер и содержание надгробной надписи.	


**52. Могила Можайского А.Ф. (1825-1890), создателя первого в мире самолета**  
участок 20-в

№ пп	Видовая принадлежность предмета охраны	Предмет охраны	Фотофиксация
1	2	3	4
1	Объемно-пространственное и архитектурное решение:	<p>местоположение, габариты и конфигурация участка;</p> <p>захоронения в границах территории участка;</p> <p>типология надгробия (стела с цветником внутри высокого поребрика), вид материала (естественный камень), отражение – вид материала (металл), рисунок; характер и содержание надгробной надписи.</p>	

**53. могила Монастырского Н.Д. (1847-1888), хирурга**  
участок 42

№ пп	Видовая принадлежность предмета охраны	Предмет охраны	Фотофиксация
1	2	3	4
1	Объемно-пространственное и архитектурно-художественное решение:	<p>местоположение, габариты и конфигурация участка;</p> <p>захоронения в границах территории участка;</p> <p>художественное решение надгробия (саркофаг внутри высокого поребрика), вид материала (естественный камень), характер и содержание надгробной надписи.</p>	


**54. Могила Мушкетова Н.В. (1850-1902), геолога и географа**  
участок 71

№ пп	Видовая принадлежность предмета охраны	Предмет охраны	Фотофиксация
1	2	3	4
1	Объемно-пространственное и архитектурно-художественное решение:	<p>местоположение, габариты и конфигурация участка;</p> <p>захоронения в границах территории участка;</p> <p>художественное решение надгробия (крест на пьедестале), вид материала (естественный камень), характер и содержание надгробной надписи.</p>	

**55. Могила Морозова Н.В. (1862-1926), гидрографа**  
(семейное место)  
участок 38

№ пп	Видовая принадлежность предмета охраны	Предмет охраны	Фотофиксация
1	2	3	4
1	Объемно-пространственное и архитектурно-художественное решение:	<p>местоположение, габариты и конфигурация участка;</p> <p>захоронения в границах территории участка;</p> <p>художественное решение надгробия (стела на низком пьедестале и основании внутри высокого поребрика), вид материала (естественный камень), историческая ограда утрачена, характер и содержание надгробной надписи.</p>	

**56. Могила Никитского А.В. (1859-1921), историка и филолога**  
участок 33

№ пп	Видовая принадлежность предмета охраны	Предмет охраны	Фотофиксация
1	2	3	4
1	Объемно-пространственное и архитектурно-художественное решение:	<p>местоположение, габариты и конфигурация участка;</p> <p>захоронения в границах территории участка;</p> <p>типология надгробия (стела), вид материала (естественный камень), характер и содержание надгробной надписи.</p>	

**57. Могила Павлова-Сильванского Н.П. (1869-1908), историка**  
участок 35

№ пп	Видовая принадлежность предмета охраны	Предмет охраны	Фотофиксация
1	2	3	4
1	Объемно-пространственное и архитектурно-художественное решение:	<p>местоположение, габариты и конфигурация участка;</p> <p>захоронения в границах территории участка;</p> <p>типология надгробия (стела на ступенчатом пьедестале), вид материала (естественный камень), характер и содержание надгробной надписи.</p>	

**58. Могила Палладина В.И. (1859-1922), физиолога**  
участок 8

№ пп	Видовая принадлежность предмета охраны	Предмет охраны	Фотофиксация
1	2	3	4
1	Объемно-пространственное и архитектурно-художественное решение:	<p>местоположение, габариты и конфигурация участка;</p> <p>захоронения в границах территории участка;</p> <p>художественное решение надгробия (металлический крест на пьедестале внутри поребрика), вид материала (естественный камень, бетон), ограда – вид материала (металл), характер и содержание надгробной надписи.</p>	

**59. Могила Петрова В.В. (1761-1834), физика и электротехника**  
(семейное место)  
участок 42

№ пп	Видовая принадлежность предмета охраны	Предмет охраны	Фотофиксация
1	2	3	4
1	Объемно-пространственное и архитектурно-художественное решение:	<p>местоположение, габариты и конфигурация участка;</p> <p>захоронения в границах территории участка;</p> <p>художественное решение надгробия (усеченная колонна на прямоугольном пьедестале и основании внутри семейного места), вид материала (естественный камень), характер и содержание надгробной надписи.</p>	

**60. Могила Петрушевского Ф.Ф. (1828-1904), физика**  
(семейное место)  
участок 94

№ пп	Видовая принадлежность предмета охраны	Предмет охраны	Фотофиксация
1	2	3	4
1	Объемно-пространственное и архитектурно-художественное решение:	<p>местоположение, габариты и конфигурация участка;</p> <p>захоронения в границах территории участка;</p> <p>художественное решение надгробия (крест 'Лутрачен' на прямоугольном пьедестале внутри семейного захоронения), вид материала (естественный камень), историческое ограждение – вид материала (металл), рисунок; характер и содержание надгробной надписи.</p>	


61. Могила Попова А.А. (1821-1898), адмирала, кораблестроителя  
(семейное место)  
участок 23

№ пп	Видовая принадлежность предмета охраны	Предмет охраны	Фотофиксация
1	2	3	4
1	Объемно-пространственное и архитектурно-художественное решение:	<p>местоположение, габариты и конфигурация участка;</p> <p>захоронения в границах территории участка;</p> <p>художественное решение надгробия (саркофаг на пьедестале внутри выскового поребрика), вид материала (естественный камень), характер и содержание надгробной надписи.</p>	

62. Могила Пузыревского Н.П. (1861-1934), гидротехника  
участок 92

№ пп	Видовая принадлежность предмета охраны	Предмет охраны	Фотофиксация
1	2	3	4
1	Объемно-пространственное и архитектурно-художественное решение:	<p>местоположение, габариты и конфигурация участка;</p> <p>захоронения в границах территории участка;</p> <p>художественное решение надгробия (дetroвская горка /навершие утрачено/ на выском поребрике /разрушен/), вид материала (естественный камень), характер и содержание надгробной надписи.</p>	


**63. Могила Римского-Корсакова В.А. (1822-1871), гидрографа и географа**  
(семейное место)  
участок 39

№ пп	Видовая принадлежность предмета охраны	Предмет охраны	Фотофиксация
1	2	3	4
1	Объемно-пространственное и архитектурно-художественное решение:	<p>местоположение, габариты и конфигурация участка;</p> <p>захоронения в границах территории участка;</p> <p>художественное решение надгробия (крест на пьедестале с цветником), вид материала (естественный камень), характер и содержание надгробной надписи</p>	

**64. Могила Романовского Г.Д. (1831-1906), геолога**  
участок 130

№ пп	Видовая принадлежность предмета охраны	Предмет охраны	Фотофиксация
1	2	3	4
1	Объемно-пространственное и архитектурно-художественное решение:	<p>местоположение, габариты и конфигурация участка;</p> <p>захоронения в границах территории участка;</p> <p>художественное решение надгробия (крест /поврежден/ на низком, прямоугольном пьедестале), вид материала (естественный камень), характер и содержание надгробной надписи</p>	

**65. Могила Рыкачёва М.А. (1840-1919), метеоролога**  
участок 120

№ пп	Видовая принадлежность предмета охраны	Предмет охраны	Фотофиксация
1	2	3	4
1	Объемно-пространственное и архитектурно-художественное решение:	<p>местоположение, габариты и конфигурация участка;</p> <p>захоронения в границах территории участка;</p> <p>типология надгробия (стела), вид материала (естественный камень), характер и содержание надгробной надписи</p>	



**66. Могила Савинского В.Е. (1859-1937), художника и педагога**  
участок 23

№ пп	Видовая принадлежность предмета охраны	Предмет охраны	Фотофиксация
1	2	3	4
1	Объемно-пространственное и архитектурно-художественное решение:	<p>местоположение, габариты и конфигурация участка;</p> <p>захоронения в границах территории участка;</p> <p>типология надгробия (стела с цветником), вид материала (естественный камень), характер и содержание надгробной надписи.</p>	


**67. Могила Севергина В.М. (1765-1826), минералога и химика**  
участок 23

№ пп	Видовая принадлежность предмета охраны	Предмет охраны	Фотофиксация
1	2	3	4
1	Объемно-пространственное и архитектурно-художественное решение:	<p>местоположение, габариты и конфигурация участка;</p> <p>захоронения в границах территории участка;</p> <p>художественное решение надгробия (саркофаг на ножках на пьедестале внутри поребрика), вид материала (естественный камень), историческое ограждение - вид материала (металл), рисунок; характер и содержание надгробной надписи.</p>	

**68. Могила Семенова-Тян-Шанского П.П. (1827-1914), географа и путешественника**  
участок 15

№ пп	Видовая принадлежность предмета охраны	Предмет охраны	Фотофиксация
1	2	3	4
1	Объемно-пространственное и архитектурно-художественное решение:	<p>местоположение, габариты и конфигурация участка;</p> <p>захоронения в границах территории участка;</p> <p>художественное решение надгробия (прямоугольная стела с двускатным завершением на пьедестале внутри выскового поребрика), вид материала (естественный камень), историческое ограждение - вид материала (металл), рисунок; характер и содержание надгробной надписи.</p>	


**69. Могила Симона П.К. (1859-1939), историка, литературоведа**  
участок 89

№ пп	Видовая принадлежность предмета охраны	Предмет охраны	Фотофиксация
1	2	3	4
1	Объемно-пространственное и архитектурно-художественное решение:	<p>местоположение, габариты и конфигурация участка;</p> <p>захоронения в границах территории участка;</p> <p>типология надгробия (раковина с крестом, вид материала (бетон, мраморная крошка), характер и содержание надгробной надписи.</p>	


**70. Могила Сивовского В.В. (1872-1930), литературоведа**  
участок 20-б

№ пп	Видовая принадлежность предмета охраны	Предмет охраны	Фотофиксация
1	2	3	4
1	Объемно-пространственное и архитектурно-художественное решение:	<p>местоположение, габариты и конфигурация участка;</p> <p>захоронения в границах территории участка;</p> <p>художественное решение надгробия (крест с цветником внутри высокого поребрика), вид материала (естественный камень, бетон), ограждение – вид материала (металл), рисунок; характер и содержание надгробной надписи.</p>	

**71. Могила Славянского Ф.М. (1817-1876), художника**  
(семейное место)  
участок 26

№ пп	Видовая принадлежность предмета охраны	Предмет охраны	Фотофиксация
1	2	3	4
1	Объемно-пространственное и архитектурно-художественное решение:	<p>местоположение, габариты и конфигурация участка;</p> <p>захоронения в границах территории участка;</p> <p>художественное решение надгробия (петровская горка на ступенчатом основании внутри поребрика), вид материала (естественный камень), характер и содержание надгробной надписи.</p>	

**72. Могила Соколова П.И. (1764-1835), филолога**  
участок 22

№ пп	Видовая принадлежность предмета охраны	Предмет охраны	Фотофиксация
1	2	3	4
1	Объемно-пространственное и архитектурно-художественное решение:	<p>местоположение, габариты и конфигурация участка;</p> <p>захоронения в границах территории участка;</p> <p>художественное решение надгробия (прямоугольный саркофаг на постаменте), вид материала (естественный камень), характер и содержание надгробной надписи.</p>	


**73. Могила Сологуба (Тетерникова) Ф.К. (1863-1927), писателя, поэта**  
(семейное место)  
участок 55

№ пп	Видовая принадлежность предмета охраны	Предмет охраны	Фотофиксация
1	2	3	4
1	Объемно-пространственное и архитектурно-художественное решение:	<p>местоположение, габариты и конфигурация участка;</p> <p>захоронения в границах территории участка;</p> <p>типология надгробия (надгробная плита внутри поребрика), вид материала (естественный камень, бетон), ограждение – вид материала (металл), характер и содержание надгробной надписи.</p>	


**74. Могила Сонова И.И. (1815-1876), математика и механика**  
(семейное место)  
участок 78

№ пп	Видовая принадлежность предмета охраны	Предмет охраны	Фотофиксация
1	2	3	4
1	Объемно-пространственное и архитектурно-художественное решение:	<p>местоположение, габариты и конфигурация участка;</p> <p>захоронения в границах территории участка;</p> <p>художественное решение надгробия (крест /поврежден/ на фигурном пьедестале внутри поребрика /разрушен/), вид материала (естественный камень), характер и содержание надгробной надписи.</p>	

**75. Могила Спицына А.А. (1858-1931), археолога**  
участок 16




№ пп	Видовая принадлежность предмета охраны	Предмет охраны	Фотофиксация
1	2	3	4
1	Объемно-пространственное и архитектурно-художественное решение:	<p>местоположение, габариты и конфигурация участка;</p> <p>захоронения в границах территории участка;</p> <p>типология надгробия (раковина с крестом внутри поребрика);</p> <p>характер и содержание надгробной надписи.</p>	

**76. Могила Степанова Н.И. (1879-1938), химика**  
(семейное место) участок 76

№ пп	Видовая принадлежность предмета охраны	Предмет охраны	Фотофиксация
1	2	3	4
1	Объемно-пространственное и архитектурно-художественное решение:	<p>местоположение, габариты и конфигурация участка;</p> <p>историческое художественное решение надгробия (обелиск на пьедестале и основании), вид материала (естественный камень), ограждение – вид материала (металл), характер и содержание надгробной надписи.</p>	

**77. Могила Таланова В.В. (1871-1936), специалиста в области сельского хозяйства**  
(семейное место)  
участок 142


№ пп	Видовая принадлежность предмета охраны	Предмет охраны	Фотофиксация
1	2	3	4
1	Объемно-пространственное и архитектурно-художественное решение:	<p>местоположение, габариты и конфигурация участка;</p> <p>захоронения в границах территории участка;</p> <p>художественное решение надгробия (крест /утрачен/ на фигурном пьедестале внутри поребрика), вид материала (естественный камень), историческое ограждение – вид материала (металл), рисунок; характер и содержание надгробной надписи.</p>	

78. Могила Тиме Н.А. (1838-1920), горного инженера (семейное место) участок 130			
№ пп	Видовая принадлежность предмета охраны	Предмет охраны	Фотофиксация
1	2	3	4
1	Объемно-пространственное и архитектурно-художественное решение:	<p>местоположение, габариты и конфигурация участка;</p> <p>захоронения в границах территории участка;</p> <p>художественное решение надгробия (крест /утрачен/ на фигурном пьедестале внутри поребрика), вид материала (естественный камень), историческое ограждение – вид материала (металл), характер и содержание надгробной надписи.</p>	
79. Могила Титова Н.А. (1800-1875), композитора участок 91			
№ пп	Видовая принадлежность предмета охраны	Предмет охраны	Фотофиксация
1	2	3	4
1	Объемно-пространственное и архитектурно-художественное решение:	<p>местоположение, габариты и конфигурация участка;</p> <p>захоронения в границах территории участка;</p> <p>художественное решение надгробия (фигурная стела с навершием в виде креста внутри поребрика), вид материала (естественный камень), ограждение (повреждено) – вид материала (металл), рисунок; характер и содержание надгробной надписи.</p>	
80. Могила Угрюмова Г.И. (1764-1823), художника участок 20-б			
№ пп	Видовая принадлежность предмета охраны	Предмет охраны	Фотофиксация
1	2	3	4
1	Объемно-пространственное и архитектурно-художественное решение:	<p>местоположение, габариты и конфигурация участка;</p> <p>историческое художественное решение надгробия (прямоугольный обелиск на пьедестале и основании), вид материала (естественный камень), характер и содержание надгробной надписи.</p>	


81. Могила Успенского Ф.И. (1845-1928), историка  
участок 24

№ пп	Видовая принадлежность предмета охраны	Предмет охраны	Фотофиксация
1	2	3	4
1	Объемно-пространственное и архитектурно-художественное решение	<p>местоположение, габариты и конфигурация участка;</p> <p>захоронения в границах территории участка;</p> <p>типология надгробия (надгробная плита), вид материала (естественный камень), характер и содержание надгробной надписи.</p>	

82. Могила Устрялова Н.Г. (1805-1870), историка  
участок 21


№ пп	Видовая принадлежность предмета охраны	Предмет охраны	Фотофиксация
1	2	3	4
1	Объемно-пространственное и архитектурно-художественное решение	<p>местоположение, габариты и конфигурация участка;</p> <p>захоронения в границах территории участка;</p> <p>художественное решение надгробия (крест с фигурным основанием на фигурном пьедестале и прямоугольном основании внутри поребрика), вид материала (естественный камень), ограждение – вид материала (металл), рисунок, характер и содержание надгробной надписи.</p>	

83. Могила Фаминицына А.С. (1835-1918), ботаника-физиолога  
(семейное место)  
участок 55


№ пп	Видовая принадлежность предмета охраны	Предмет охраны	Фотофиксация
1	2	3	4
1	Объемно-пространственное и архитектурно-художественное решение	<p>местоположение, габариты и конфигурация участка;</p> <p>захоронения в границах территории участка;</p> <p>типология надгробия (надгробная плита внутри поребрика), вид материала (естественный камень, бетон), ограждение – вид материала (металл), характер и содержание надгробной надписи.</p>	




**84. Могила Федорова Е.С. (1853-1919), минералог  
(семейное место)  
участок 131**

№ пп	Видовая принадлежность предмета охраны	Предмет охраны	Фотофиксация
1	2	3	4
1	Объемно-пространственное и архитектурно-художественное решение:	<p>местоположение, габариты и конфигурация участка;</p> <p>захоронения в границах территории участка;</p> <p>художественное решение надгробия (прямоугольный в плане обелиск на пьедестале с цветником внутри высокого поребрика), вид материала (естественный камень), ограждение – вид материала (металл), характер и содержание надгробной надписи.</p>	




**85. Могила Федоровича В.Н. (1871-1937), художника  
участок 34 (?)**

№ пп	Видовая принадлежность предмета охраны	Предмет охраны	Фотофиксация
1	2	3	4
1	Объемно-пространственное и архитектурно-художественное решение:	<p>местоположение, габариты и конфигурация участка;</p> <p>захоронения в границах территории участка;</p> <p>типология надгробия (раковина с крестом /утрачена/), характер и содержание надгробной надписи.</p>	

**86. Могила Федченко О.А. (1845-1921), ботаника и путешественницы  
участок 74**

№ пп	Видовая принадлежность предмета охраны	Предмет охраны	Фотофиксация
1	2	3	4
1	Объемно-пространственное и архитектурно-художественное решение:	<p>местоположение, габариты и конфигурация участка;</p> <p>захоронения в границах территории участка;</p> <p>типология надгробия (раковина с крестом), вид материала (бетон, мраморная крошка), ограждение (повреждено) – вид материала (металл), характер и содержание надгробной надписи.</p>	



<b>87. Могила Филитченко Ю.А. (1882-1930), биолога</b> участок 55			
№ пп	Видовая принадлежность предмета охраны	Предмет охраны	Фотофиксация
1	2	3	4
1	Объемно-пространственное и архитектурно-художественное решение:	<p>местоположение, габариты и конфигурация участка;</p> <p>захоронения в границах территории участка;</p> <p>типология надгробия (прямоугольная стела с барельефом), вид материала (естественный камень), характер и содержание надгробной надписи.</p>	
<b>88. Могила Фреймана И.Г. (1890-1929), радиотехника</b> (семейное место) участок 36			
№ пп	Видовая принадлежность предмета охраны	Предмет охраны	Фотофиксация
1	2	3	4
1	Объемно-пространственное архитектурно-художественное решение:	<p>местоположение, габариты и конфигурация участка;</p> <p>захоронения в границах территории участка;</p> <p>типология надгробия (раковина с металлическим крестом), вид материала (металл, бетон, мраморная крошка), ограждение с навесом (повреждено) – вид материала (металл), характер и содержание надгробной надписи.</p>	
<b>89. Могила Хвольсона Д.А. (1819-1911), востоковеда</b> (семейное место) участок 34			
№ пп	Видовая принадлежность предмета охраны	Предмет охраны	Фотофиксация
1	2	3	4
1	Объемно-пространственное и архитектурно-художественное решение:	<p>местоположение, габариты и конфигурация участка;</p> <p>захоронения в границах территории участка;</p> <p>художественное решение надгробия (крест с фигурным основанием /поврежден/ на прямоугольном пьедестале), вид материала (естественный камень), характер и содержание надгробной надписи.</p>	

**90. Могила Хвольсона О.Д. (1852-1934), физика**  
(семейное место)  
участок 74

№ пп	Видовая принадлежность предмета охраны	Предмет охраны	Фотофиксация
1	2	3	4
1	Объемно-пространственное и архитектурно-художественное решение:	местоположение, габариты и конфигурация участка; захоронения в границах территории участка; художественное решение надгробия (прямоугольный в плане обелиск на пьедестале с шестиком внутри поребрика), вид материала (естественный камень), ограждение (повреждено) – вид материала (металл), характер и содержание надгробной надписи.	

**91. Могила Хлюпина Г.В. (1863-1929), гигиениста**  
участок 37

№ пп	Видовая принадлежность предмета охраны	Предмет охраны	Фотофиксация
1	2	3	4
1	Объемно-пространственное и архитектурно-художественное решение:	местоположение, габариты и конфигурация участка; захоронения в границах территории участка; типология надгробия (прямоугольная стела с барельефом внутри поребрика), вид материала (естественный камень), характер и содержание надгробной надписи.	

**92. Могила Хмельницкого Н.И. (1791-1845), драматурга**  
участок 21

№ пп	Видовая принадлежность предмета охраны	Предмет охраны	Фотофиксация
1	2	3	4
1	Объемно-пространственное и архитектурно-художественное решение:	местоположение, габариты и конфигурация участка; захоронения в границах территории участка; художественное решение надгробия (саркофаг на ножках на прямоугольном пьедестале), вид материала (естественный камень), характер и содержание надгробной надписи.	


**93. Могила Чарской Л.А. (1875-1937), писательницы**  
участок 91

№ пп	Видовая принадлежность предмета охраны	Предмет охраны	Фотофиксация
1	2	3	4
1	Объемно-пространственное и архитектурно-художественное решение:	<p>местоположение, габариты и конфигурация участка;</p> <p>титология надгробия (раковина с металлическим крестом), вид материала (металл, бетон, мраморная крошка), ограждение - вид материала (металл), характер и содержание надгробной надписи.</p> <p>• кенотаф. Похоронена в Адлере.</p>	


**94. Могила Чванова В.Т. (1917-1944), Героя Советского Союза**  
участок 32-б

№ пп	Видовая принадлежность предмета охраны	Предмет охраны	Фотофиксация
1	2	3	4
1	Объемно-пространственное и архитектурно-художественное решение:	<p>местоположение, габариты и конфигурация участка;</p> <p>захоронения в границах территории участка;</p> <p>титология надгробия (прямоугольная стела с полусферическим верхом на пьедестале внутри поребрика), вид материала (естественный камень, бетон), ограждение - вид материала (металл), характер и содержание надгробной надписи.</p>	

**95. Могила Чернова К.П. (1803-1825), декабриста**  
участок 40

№ пп	Видовая принадлежность предмета охраны	Предмет охраны	Фотофиксация
1	2	3	4
1	Объемно-пространственное и архитектурно-художественное решение:	<p>местоположение, габариты и конфигурация участка;</p> <p>захоронения в границах территории участка;</p> <p>художественное решение надгробия (колонна с завершением в виде урны на прямоугольном основании), вид материала (естественный камень, металл), характер и содержание надгробной надписи.</p>	

**96. Могила Чернышова Ф.Н. (1856-1914), геолога и палеонтолога**  
(семейное место)  
участок 133

№ пп	Видовая принадлежность предмета охраны	Предмет охраны	Фотофиксация
1	2	3	4
1	Объемно-пространственное и архитектурно-художественное решение:	<p>местоположение, габариты и конфигурация участка;</p> <p>захоронения в границах территории участка;</p> <p>художественное решение надгробия (врест на прямоугольном пьедестале внутри поребрика), вид материала (естественный камень), отражение – вид материала (металл), рисунок; характер и содержание надгробной надписи.</p>	


**97. Могила Шебуева В.К. (1777-1855), художника**  
(семейное место)  
участок 14

№ пп	Видовая принадлежность предмета охраны	Предмет охраны	Фотофиксация
1	2	3	4
1	Объемно-пространственное и архитектурно-художественное решение:	<p>местоположение, габариты и конфигурация участка;</p> <p>захоронения в границах территории участка;</p> <p>художественное решение надгробия (петровская горка на основании внутри поребрика), вид материала (естественный камень), историческое отражение – вид материала (металл), характер и содержание надгробной надписи.</p>	

**98. Могила Шимкевича В.М. (1858-1923), зоолога**  
участок 54

№ пп	Видовая принадлежность предмета охраны	Предмет охраны	Фотофиксация
1	2	3	4
1	Объемно-пространственное и архитектурно-художественное решение:	<p>местоположение, габариты и конфигурация участка;</p> <p>захоронения в границах территории участка;</p> <p>типология надгробия (прямоугольный пьедестал на основании /навершие утрачено/), вид материала (естественный камень), характер и содержание надгробной надписи.</p>	

99. Могила Эмина П.Ф. (1760-1814), писателя  
участок 39

№ пп	Видовая принадлежность предмета охраны	Предмет охраны	Фотофиксация
1	2	3	4
1	Объемно-пространственное и архитектурно-художественное решение:	<p>местоположение, габариты и конфигурация участка;</p> <p>захоронения в границах территории участка;</p> <p>художественное решение надгробия (прямоугольный саркофаг пьедестале и постаменте), вид материала (естественный камень), характер и содержание надгробной надписи.</p>	

100. Могила Ячевского А.А. (1863-1932), ботаника  
(семейное место)  
участок 57

№ пп	Видовая принадлежность предмета охраны	Предмет охраны	Фотофиксация
1	2	3	4
1	Объемно-пространственное и архитектурно-художественное решение:	<p>местоположение, габариты и конфигурация участка;</p> <p>захоронения в границах территории участка;</p> <p>типология надгробия (надгробная плита внутри поребрика), вид материала (естественный камень, бетон), ограждение – вид материала (металл), характер и содержание надгробной надписи.</p>	

#### **Приложение № 4 к Акту**

по результатам государственной историко-культурной экспертизы проектной документации на проведение работ по сохранению объекта культурного наследия федерального значения «Кладбище Смоленское православное», расположенного по адресу: Санкт-Петербург, улица Камская, дом 11, литера А, дом 16, литера Б, дом 18, литера В, дом 20, литера Г, дом 22, литера Д, дом 24, литера Е, Малый просп. Васильевского острова, Беринга ул., р. Смоленки наб.: «Проектная документация на проведение работ по приспособлению объекта культурного наследия для современного использования» (шифр: СПК-24), разработанной ООО «МАТИС» в 2024 году, а также

по результатам государственной историко-культурной экспертизы раздела об обеспечении сохранности объектов культурного наследия федерального значения «Кладбище», «Могила Карского Е.Ф. (1860-1931), филолога», «Могила Успенского Ф.И. (1845-1928), историка», «Могила Семенова-Тян-Шанского П.П. (1827-1914), географа и путешественника», входящих в состав объекта культурного наследия федерального значения «Кладбище Смоленское православное» по адресу: Санкт-Петербург, улица Камская, дом 11, литера А, дом 16, литера Б, дом 18, литера В, дом 20, литера Г, дом 22, литера Д, дом 24, литера Е, Малый просп. Васильевского острова, Беринга ул., р. Смоленки наб., входящего в состав проектной документации, при проведении земляных, строительных, мелиоративных, хозяйственных работ, указанных в ст. 30 Федерального закона № 73-ФЗ, работ по использованию лесов и иных работ, включающего оценку воздействия таких работ на указанные объекты и содержащего меры по обеспечению сохранности указанных объектов при проведении таких работ на земельном участке в границах территории объекта культурного наследия, в ходе работ по приспособлению для современного использования в части благоустройства территории объекта культурного наследия федерального значения «Кладбище Смоленское православное» (шифр: СПК-24-ОСОКН), разработанного ООО «МАТИС» в 2024 году

#### **Материалы фотофиксации**

### ✦ фотофиксация



Дата съемки: 29.10.2024



1. Объект культурного наследия федерального значения «Кладбище Смоленское православное» по адресу: Санкт-Петербург, улица Камская, дом 11, литера А, дом 16, литера Б, дом 18, литера В, дом 20, литера Г, дом 22, литера Д, дом 24, литера Е, Малый просп. Васильевского острова, Бершлага ул., р. Смоленский наб.  
Участок проектирования. Вид на Шарашовскую дорожку.





Дата съемки: 29.10.2024



2. Объект культурного наследия федерального значения «Кладбище Смоленское православное» по адресу: Санкт-Петербург, улица Камская, дом 11, литера А, дом 16, литера Б, дом 18, литера В, дом 20, литера Г, дом 22, литера Д, дом 24, литера Е, Малый просп. Васильевского острова, Беринга ул., р. Смоленки наб.

Участок проектирования. Вид от Шаршовской дорожки на дорожку вдоль новой ограды.



Дата съемки: 29.10.2024



3. Объект культурного наследия федерального значения «Кладбище Смоленское православное» по адресу: Санкт-Петербург, улица Камская, дом 11, литера А, дом 16, литера Б, дом 18, литера В, дом 20, литера Г, дом 22, литера Д, дом 24, литера Е, Малый просп. Васильевского острова, Беринга ул., р. Смоленки наб.

Участок проектирования. Вид на тропинку от Шараповской дорожки в сторону бетонного колодца.



Дата съемки: 29.10.2024



4. Объект культурного наследия федерального значения «Кладбище Смоленское православное» по адресу: Санкт-Петербург, улица Камская, дом 11, литера А, дом 16, литера Б, дом 18, литера В, дом 20, литера Г, дом 22, литера Д, дом 24, литера Е, Малый просп. Васильевского острова, Беринга ул., р. Смоленки наб.

Участок проектирования. Вид от Шаршовской дорожки на тротуарку, протоптанную в сторону бетонного колодца.



Дата съемки: 29.10.2024



5. Объект культурного наследия федерального значения «Кладбище Смоленское православное» по адресу: Санкт-Петербург, улица Камская, дом 11, литера А, дом 16, литера Б, дом 18, литера В, дом 20, литера Г, дом 22, литера Д, дом 24, литера Е, Малый просп. Васильевского острова, Беринга ул., р. Смоленки наб.

Участок проектирования. Вид на тропинку от Вознесенской дорожки к Шарамовской.



Дата съемки: 29.10.2024



6. Объект культурного наследия федерального значения «Кладбище Смоленское православное» по адресу: Санкт-Петербург, улица Камская, дом 11, литера А, дом 16, литера Б, дом 18, литера В, дом 20, литера Г, дом 22, литера Д, дом 24, литера Е, Малый просп. Васильевского острова, Беринга ул., р. Смоленки наб.

Участок проектирования. Вид на тропинку от Вознесенской дорожки в сторону бетонного колодца.



Дата съемки: 29.10.2024



7. Объект культурного наследия федерального значения «Кладбище Смоленское православное» по адресу: Санкт-Петербург, улица Камская, дом 11, литера А, дом 16, литера Б, дом 18, литера В, дом 20, литера Г, дом 22, литера Д, дом 24, литера Е, Малый просп. Васильевского острова, Беринга ул., р. Смоленки наб.  
Участок проектирования. Вознесенская дорожка. Вид на север.



Дата съемки: 29.10.2024



8. Объект культурного наследия федерального значения «Кладбище Смоленское православное» по адресу: Санкт-Петербург, улица Камская, дом 11, литера А, дом 16, литера Б, дом 18, литера В, дом 20, литера Г, дом 22, литера Д, дом 24, литера Е, Малый просп. Васильевского острова, Беринга ул., р. Смоленки наб.

Участок проектирования. Вид на площадку перед воротами коз. проезда Воскресенской церкви.





Дата съемки: 29.10.2024



9. Объект культурного наследия федерального значения «Кладбище Смоленское православное» по адресу: Санкт-Петербург, улица Камская, дом 11, литера А, дом 16, литера Б, дом 18, литера В, дом 20, литера Г, дом 22, литера Д, дом 24, литера Е, Малый просп. Васильевского острова, Беринга ул., р. Смоленки наб.

Участок проектирования: 1-я Надеждинская дорожка. Вид на север.



Дата съемки: 29.10.2024



10. Объект культурного наследия федерального значения «Кладбище Смоленское православное» по адресу: Санкт-Петербург, улица Камская, дом 11, литера А, дом 16, литера Б, дом 18, литера В, дом 20, литера Г, дом 22, литера Д, дом 24, литера Е, Малый просп. Васильевского острова, Беринга ул., р. Смоленки наб.

Участок проектирования. Вид от Шаршовской дорожки на тропинку, прогопанную в сторону бетонного колодца.



Дата съемки: 29.10.2024



11. Объект культурного наследия федерального значения «Кладбище Смоленское православное» по адресу: Санкт-Петербург, улица Камская, дом 11, литера А, дом 16, литера Б, дом 18, литера В, дом 20, литера Г, дом 22, литера Д, дом 24, литера Е, Малый просп. Васильевского острова, Беринга ул., р. Смоленки наб.

Участок проектирования. Вид от 1-ой Надеждинской дорожки в сторону колодца.



Дата съемки: 29.10.2024



12. Объект культурного наследия федерального значения «Кладбище Смоленское православное» по адресу: Санкт-Петербург, улица Камская, дом 11, литера А, дом 16, литера Б, дом 18, литера В, дом 20, литера Г, дом 22, литера Д, дом 24, литера Е, Малый просп. Васильевского острова, Беринга ул., р. Смоленки наб.

Участок проектирования. Вид на дорожку вдоль кованой ограды, на юго-запад.



Дата съемки: 29.10.2024



13. Объект культурного наследия федерального значения «Кладбище Смоленское православное» по адресу: Санкт-Петербург, улица Камская, дом 11, литера А, дом 16, литера Б, дом 18, литера В, дом 20, литера Г, дом 22, литера Д, дом 24, литера Е, Малый просп. Васильевского острова, Беринга ул., р. Смоленки наб.

Участок проектирования. Вид на колодец, окруженный фундаментом, и склад.



Дата съемки: 29.10.2024



14. Объект культурного наследия федерального значения «Кладбище Смоленское православное» по адресу: Санкт-Петербург, улица Камская, дом 11, литера А, дом 16, литера Б, дом 18, литера В, дом 20, литера Г, дом 22, литера Д, дом 24, литера Е, Малый просп. Васильевского острова, Беринга ул., р. Смоленки наб.

Участок проектирования. Вид на коз. проезд Воскресенской церкви.



Дата съемки: 29.10.2024



15. Объект культурного наследия федерального значения «Кладбище Смоленское православное» по адресу: Санкт-Петербург, улица Камская, дом 11, литера А, дом 16, литера Б, дом 18, литера В, дом 20, литера Г, дом 22, литера Д, дом 24, литера Е, Малый просп. Васильевского острова, Беринга ул., р. Смоленки наб.

Участок проектирования. Вид от ворот коз. проезда на участок проектирования.





Дата съемки: 29.10.2024



16. Объект культурного наследия федерального значения «Кладбище Смоленское православное» по адресу: Санкт-Петербург, улица Камская, дом 11, литера А, дом 16, литера Б, дом 18, литера В, дом 20, литера Г, дом 22, литера Д, дом 24, литера Е, Малый просп. Васильевского острова, Беринга ул., р. Смоленки наб.

Участок проектирования. Вид от ворот коз. проезда на колодец.



Дата съемки: 29.10.2024



17. Объект культурного наследия федерального значения «Кладбище Смоленское православное» по адресу: Санкт-Петербург, улица Камская, дом 11, литера А, дом 16, литера Б, дом 18, литера В, дом 20, литера Г, дом 22, литера Д, дом 24, литера Е, Малый просп. Васильевского острова, Беринга ул., р. Смоленки наб.

Участок проектирования. Вид на колодец и урновые захоронения и Крещенскую дорожку в сторону севера.



Дата съемки: 29.10.2024



18. Объект культурного наследия федерального значения «Кладбище Смоленское православное» по адресу: Санкт-Петербург, улица Камская, дом 11, литера А, дом 16, литера Б, дом 18, литера В, дом 20, литера Г, дом 22, литера Д, дом 24, литера Е, Малый просп. Васильевского острова, Беринга ул., р. Смоленки наб.  
Участок проектирования. Вид на колодезь.



Дата съемки: 29.10.2024



19. Объект культурного наследия федерального значения «Кладбище Смоленское православное» по адресу: Санкт-Петербург, улица Камская, дом 11, литера А, дом 16, литера Б, дом 18, литера В, дом 20, литера Г, дом 22, литера Д, дом 24, литера Е, Малый просп. Васильевского острова, Беранга ул., р. Смоленки наб.

Участок проектирования. Вид на площадку перед кон. проездом.



Дата съемки: 29.10.2024



20. Объект культурного наследия федерального значения «Кладбище Смоленское православное» по адресу: Санкт-Петербург, улица Камская, дом 11, литера А, дом 16, литера Б, дом 18, литера В, дом 20, литера Г, дом 22, литера Д, дом 24, литера Е, Малый просп. Васильевского острова, Беринга ул., р. Смоленки наб.

Участок проектирования. Вид от угла склада на Воскресенскую церковь.



Дата съемки: 29.10.2024



21. Объект культурного наследия федерального значения «Кладбище Смоленское православное» по адресу: Санкт-Петербург, улица Камская, дом 11, литера А, дом 16, литера Б, дом 18, литера В, дом 20, литера Г, дом 22, литера Д, дом 24, литера Е, Малый просп. Васильевского острова, Беринга ул., р. Смоленки наб.

Участок проектирования. Вид от угла склада в сторону реки Смоленки.



Дата съемки: 29.10.2024



22. Объект культурного наследия федерального значения «Кладбище Смоленское православное» по адресу: Санкт-Петербург, улица Камская, дом 11, литера А, дом 16, литера Б, дом 18, литера В, дом 20, литера Г, дом 22, литера Д, дом 24, литера Е, Малый просп. Васильевского острова, Беринга ул., р. Смоленки наб.

Участок проектирования. Вид из угла участка проектирования (у склада) на площадку перед коз. проездом.





Дата съемки: 29.10.2024



23. Объект культурного наследия федерального значения «Кладбище Смоленское православное» по адресу: Санкт-Петербург, улица Камская, дом 11, литера А, дом 16, литера Б, дом 18, литера В, дом 20, литера Г, дом 22, литера Д, дом 24, литера Е, Малый просп. Васильевского острова, Беринга ул., р. Смоленки наб.

Участок проектирования. Вид из угла участка проектирования (у склада) на колодец и урновые захоронения.



Дата съемки: 29.10.2024



24. Объект культурного наследия федерального значения «Кладбище Смоленское православное» по адресу: Санкт-Петербург, улица Камская, дом 11, литера А, дом 16, литера Б, дом 18, литера В, дом 20, литера Г, дом 22, литера Д, дом 24, литера Е, Малый просп. Васильевского острова, Беринга ул., р. Смоленки наб.

Участок проектирования. Вид из угла участка проектирования (у склада) на северо-запад.



Дата съемки: 29.10.2024



25. Объект культурного наследия федерального значения «Кладбище Смоленское православное» по адресу: Санкт-Петербург, улица Камская, дом 11, литера А, дом 16, литера Б, дом 18, литера В, дом 20, литера Г, дом 22, литера Д, дом 24, литера Е, Малый просп. Васильевского острова, Беринга ул., р. Смоленки наб.

Участок проектирования. Вид от борта фундамента на крышу колодца.



Дата съемки: 29.10.2024



26. Объект культурного наследия федерального значения «Кладбище Смоленское православное» по адресу: Санкт-Петербург, улица Камская, дом 11, литера А, дом 16, литера Б, дом 18, литера В, дом 20, литера Г, дом 22, литера Д, дом 24, литера Е, Малый просп. Васильевского острова, Беринга ул., р. Смоленки наб.  
Участок проектирования. Внутри колодца.



Дата съемки: 29.10.2024



27. Объект культурного наследия федерального значения «Кладбище Смоленское православное» по адресу: Санкт-Петербург, улица Камская, дом 11, литера А, дом 16, литера Б, дом 18, литера В, дом 20, литера Г, дом 22, литера Д, дом 24, литера Е, Малый просп. Васильевского острова, Беринга ул., р. Смоленки наб.

Участок проектирования. Вид на урновые захоронения от борта фундамента вокруг колодезя.



Дата съемки: 29.10.2024



28. Объект культурного наследия федерального значения «Кладбище Смоленское православное» по адресу: Санкт-Петербург, улица Камская, дом 11, литера А, дом 16, литера Б, дом 18, литера В, дом 20, литера Г, дом 22, литера Д, дом 24, литера Е, Малый просп. Васильевского острова, Беринга ул., р. Смоленки наб.  
Участок проектирования. Вид на колодезь сверху.



Дата съемки: 29.10.2024



29. Объект культурного наследия федерального значения «Кладбище Смоленское православное» по адресу: Санкт-Петербург, улица Камская, дом 11, литера А, дом 16, литера Б, дом 18, литера В, дом 20, литера Г, дом 22, литера Д, дом 24, литера Е, Малый просп. Васильевского острова, Беринга ул., р. Смоленки наб.

Участок проектирования. Вид на колодец с северо-запада.





Дата съемки: 29.10.2024



30. Объект культурного наследия федерального значения «Кладбище Смоленское православное» по адресу: Санкт-Петербург, улица Камская, дом 11, литера А, дом 16, литера Б, дом 18, литера В, дом 20, литера Г, дом 22, литера Д, дом 24, литера Е, Малый просп. Васильевского острова, Беринга ул., р. Смоленки наб.

Участок проектирования. Вид на северо-восток с площадки урновых захоронений.



Дата съемки: 29.10.2024



31. Объект культурного наследия федерального значения «Кладбище Смоленское православное» по адресу: Санкт-Петербург, улица Камская, дом 11, литера А, дом 16, литера Б, дом 18, литера В, дом 20, литера Г, дом 22, литера Д, дом 24, литера Е, Малый просп. Васильевского острова, Беринга ул., р. Смоленки наб.

Участок проектирования. Вид на урновые захоронения от колодца.



Дата съемки: 29.10.2024



32. Объект культурного наследия федерального значения «Кладбище Смоленское православное» по адресу: Санкт-Петербург, улица Камская, дом 11, литера А, дом 16, литера Б, дом 18, литера В, дом 20, литера Г, дом 22, литера Д, дом 24, литера Е, Малый просп. Васильевского острова, Беринга ул., р. Смоленки наб.

Участок проектирования. Вид от урновых захоронений на юго-восток.



Дата съемки: 29.10.2024



33. Объект культурного наследия федерального значения «Кладбище Смоленское православное» по адресу: Санкт-Петербург, улица Камская, дом 11, литера А, дом 16, литера Б, дом 18, литера В, дом 20, литера Г, дом 22, литера Д, дом 24, литера Е, Малый просп. Васильевского острова, Беринга ул., р. Смоленки наб.

Участок проектирования. Вид на урновые захоронения с юго-востока.



Дата съемки: 29.10.2024



34. Объект культурного наследия федерального значения «Кладбище Смоленское православное» по адресу: Санкт-Петербург, улица Камская, дом 11, литера А, дом 16, литера Б, дом 18, литера В, дом 20, литера Г, дом 22, литера Д, дом 24, литера Е, Малый просп. Васильевского острова, Беринга ул., р. Смоленки наб.

Участок проектирования. Вид от площадки урновых захоронений на склад.



Дата съемки: 29.10.2024



35. Объект культурного наследия федерального значения «Кладбище Смоленское православное» по адресу: Санкт-Петербург, улица Камская, дом 11, литера А, дом 16, литера Б, дом 18, литера В, дом 20, литера Г, дом 22, литера Д, дом 24, литера Е, Малый просп. Васильевского острова, Беринга ул., р. Смоленки наб.

Участок проектирования. Вид на колодезь и Воскресенскую церковь.



Дата съемки: 29.10.2024



36. Объект культурного наследия федерального значения «Кладбище Смоленское православное» по адресу: Санкт-Петербург, улица Камская, дом 11, литера А, дом 16, литера Б, дом 18, литера В, дом 20, литера Г, дом 22, литера Д, дом 24, литера Е, Малый просп. Васильевского острова, Беринга ул., р. Смоленки наб.

Участок проектирования. Вид на Крещенскую дорожку в сторону юга.





Дата съемки: 29.10.2024



37. Объект культурного наследия федерального значения «Кладбище Смоленское православное» по адресу: Санкт-Петербург, улица Камская, дом 11, литера А, дом 16, литера Б, дом 18, литера В, дом 20, литера Г, дом 22, литера Д, дом 24, литера Е, Малый просп. Васильевского острова, Беринга ул., р. Смоленки наб.

Участок проектирования. Вид на урновые захоронения и Воскресенскую церковь.



Дата съемки: 29.10.2024



38. Объект культурного наследия федерального значения «Кладбище Смоленское православное» по адресу: Санкт-Петербург, улица Камская, дом 11, литера А, дом 16, литера Б, дом 18, литера В, дом 20, литера Г, дом 22, литера Д, дом 24, литера Е, Малый просп. Васильевского острова, Беранга ул., р. Смоленки наб.

Участок проектирования. Вид на Кочетовскую дорожку в сторону запада.



Дата съемки: 29.10.2024



39. Объект культурного наследия федерального значения «Кладбище Смоленское православное» по адресу: Санкт-Петербург, улица Камская, дом 11, литера А, дом 16, литера Б, дом 18, литера В, дом 20, литера Г, дом 22, литера Д, дом 24, литера Е, Малый просп. Васильевского острова, Беринга ул., р. Смоленки наб.

Участок проектирования. Вид от перекрестка Кочетовской и 1-й Надеждинской дорожек на восток.



Дата съемки: 29.10.2024



40. Объект культурного наследия федерального значения «Кладбище Смоленское православное» по адресу: Санкт-Петербург, улица Камская, дом 11, литера А, дом 16, литера Б, дом 18, литера В, дом 20, литера Г, дом 22, литера Д, дом 24, литера Е, Малый просп. Васильевского острова, Беранга ул., р. Смоленки наб.

Участок проектирования. Вид от перекрестка Кочетовской и 1-й Надеждинской дорожек на запад.



Дата съемки: 29.10.2024



41. Объект культурного наследия федерального значения «Кладбище Смоленское православное» по адресу: Санкт-Петербург, улица Камская, дом 11, литера А, дом 16, литера Б, дом 18, литера В, дом 20, литера Г, дом 22, литера Д, дом 24, литера Е, Малый просп. Васильевского острова, Беринга ул., р. Смоленки наб.

Участок проектирования. Вид от перекрестка Кочетовской и 1-й Надеждинской дорожек на север.



Дата съемки: 29.10.2024



42. Объект культурного наследия федерального значения «Кладбище Смоленское православное» по адресу: Санкт-Петербург, улица Камская, дом 11, литера А, дом 16, литера Б, дом 18, литера В, дом 20, литера Г, дом 22, литера Д, дом 24, литера Е, Малый просп. Васильевского острова, Беранга ул., р. Смоленки наб.

Участок проектирования. Вид от перекрестка Кочетовской и Вознесенской дорожек на восток.



Дата съемки: 29.10.2024



43. Объект культурного наследия федерального значения «Кладбище Смоленское православное» по адресу: Санкт-Петербург, улица Камская, дом 11, литера А, дом 16, литера Б, дом 18, литера В, дом 20, литера Г, дом 22, литера Д, дом 24, литера Е, Малый просп. Васильевского острова, Беринга ул., р. Смоленки наб.

Участок проектирования. Вид с Вознесенской дорожки в сторону склада.





Дата съемки: 29.10.2024



44. Объект культурного наследия федерального значения «Кладбище Смоленское православное» по адресу: Санкт-Петербург, улица Камская, дом 11, литера А, дом 16, литера Б, дом 18, литера В, дом 20, литера Г, дом 22, литера Д, дом 24, литера Е, Малый просп. Васильевского острова, Беринга ул., р. Смоленки наб.

Участок проектирования. Вид от перекрестка Кочетовской и Вознесенской дорожек на Воскресенскую церковь.



Дата съемки: 29.10.2024



45. Объект культурного наследия федерального значения «Кладбище Смоленское православное» по адресу: Санкт-Петербург, улица Камская, дом 11, литера А, дом 16, литера Б, дом 18, литера В, дом 20, литера Г, дом 22, литера Д, дом 24, литера Е, Малый просп. Васильевского острова, Беринга ул., р. Смоленки наб.

Участок проектирования. Вид от перекрестка Кочетовской и Вознесенской дорожек на запад.



Дата съемки: 29.10.2024



46. Объект культурного наследия федерального значения «Кладбище Смоленское православное» по адресу: Санкт-Петербург, улица Камская, дом 11, литера А, дом 16, литера Б, дом 18, литера В, дом 20, литера Г, дом 22, литера Д, дом 24, литера Е, Малый просп. Васильевского острова, Беринга ул., р. Смоленки наб.

Участок проектирования. Вид от перекрестка Кочетовской и Вознесенской дорожек на север.



Дата съемки: 29.10.2024



47. Объект культурного наследия федерального значения «Кладбище Смоленское православное» по адресу: Санкт-Петербург, улица Камская, дом 11, литера А, дом 16, литера Б, дом 18, литера В, дом 20, литера Г, дом 22, литера Д, дом 24, литера Е, Малый просп. Васильевского острова, Берега ул. р. Смоленки наб.

Участок проектирования. Вид от перекрестка Кочетовской и Шарповской дорожек на восток.



Дата съемки: 29.10.2024



48. Объект культурного наследия федерального значения «Кладбище Смоленское православное» по адресу: Санкт-Петербург, улица Камская, дом 11, литера А, дом 16, литера Б, дом 18, литера В, дом 20, литера Г, дом 22, литера Д, дом 24, литера Е, Малый просп. Васильевского острова, Беринга ул., р. Смоленки наб.

Участок проектирования. Вид от перекрестка Кочетовской и Шарашовской дорожек на юго-восток.



Дата съемки: 29.10.2024



49. Объект культурного наследия федерального значения «Кладбище Смоленское православное» по адресу: Санкт-Петербург, улица Камская, дом 11, литера А, дом 16, литера Б, дом 18, литера В, дом 20, литера Г, дом 22, литера Д, дом 24, литера Е, Малый просп. Васильевского острова, Беринга ул., р. Смоленки наб.

Участок проектирования. Вид с Вознесенской дорожки на тропинку к Шарниновой.



Дата съемки: 29.10.2024



50. Объект культурного наследия федерального значения «Кладбище Смоленское православное» по адресу: Санкт-Петербург, улица Камская, дом 11, литера А, дом 16, литера Б, дом 18, литера В, дом 20, литера Г, дом 22, литера Д, дом 24, литера Е, Малый просп. Васильевского острова, Беринга ул., р. Смоленки наб.

Участок проектирования. Вид с Вознесенской дорожки на тропинку вдоль берега.





Дата съемки: 29.10.2024



51. Объект культурного наследия федерального значения «Кладбище Смоленское православное» по адресу: Санкт-Петербург, улица Камская, дом 11, литера А, дом 16, литера Б, дом 18, литера В, дом 20, литера Г, дом 22, литера Д, дом 24, литера Е, Малый просп. Васильевского острова, Беринга ул., р. Смоленки наб.

Участок проектирования. Вид с северного конца Вознесенской дорожки на запад.



Дата съемки: 29.10.2024



52. Объект культурного наследия федерального значения «Кладбище Смоленское православное» по адресу: Санкт-Петербург, улица Камская, дом 11, литера А, дом 16, литера Б, дом 18, литера В, дом 20, литера Г, дом 22, литера Д, дом 24, литера Е, Малый просп. Васильевского острова, Беринга ул., р. Смоленки наб.

Участок проектирования. Вид с северного конца Вознесенской дорожки на Воскресенскую церковь.



Дата съемки: 29.10.2024



53. Объект культурного наследия федерального значения «Кладбище Смоленское православное» по адресу: Санкт-Петербург, улица Камская, дом 11, литера А, дом 16, литера Б, дом 18, литера В, дом 20, литера Г, дом 22, литера Д, дом 24, литера Е, Малый просп. Васильевского острова, Беринга ул., р. Смоленки наб.

Участок проектирования. Вид с северного конца Вознесенской дорожки на берег.



Дата съемки: 29.10.2024



54. Объект культурного наследия федерального значения «Кладбище Смоленское православное» по адресу: Санкт-Петербург, улица Камская, дом 11, литера А, дом 16, литера Б, дом 18, литера В, дом 20, литера Г, дом 22, литера Д, дом 24, литера Е, Малый просп. Васильевского острова, Беринга ул., р. Смоленки наб.

Участок проектирования. Вид с северного конца Вознесенской дорожки на юг.



Дата съемки: 29.10.2024



55. Объект культурного наследия федерального значения «Кладбище Смоленское православное» по адресу: Санкт-Петербург, улица Камская, дом 11, литера А, дом 16, литера Б, дом 18, литера В, дом 20, литера Г, дом 22, литера Д, дом 24, литера Е, Малый просп. Васильевского острова, Беринга ул., р. Смоленки наб.

Участок проектирования. Вид с северного конца Вознесенской дорожки на тропинку к 1-й Надеждинской.



Дата съемки: 29.10.2024



56. Объект культурного наследия федерального значения «Кладбище Смоленское православное» по адресу: Санкт-Петербург, улица Камская, дом 11, литера А, дом 16, литера Б, дом 18, литера В, дом 20, литера Г, дом 22, литера Д, дом 24, литера Е, Малый просп. Васильевского острова, Беринга ул., р. Смоленки наб.

Участок проектирования. Тропинка вдоль берега между Вознесенской и 1-й Надеждинской дорожками.



Дата съемки: 29.10.2024



57. Объект культурного наследия федерального значения «Кладбище Смоленское православное» по адресу: Санкт-Петербург, улица Камская, дом 11, литера А, дом 16, литера Б, дом 18, литера В, дом 20, литера Г, дом 22, литера Д, дом 24, литера Е, Малый просп. Васильевского острова, Беринга ул., р. Смоленки наб.

Участок проектирования. Вид с северного конца 1-й Надеждинской дорожки на берег р. Смоленки.





Дата съемки: 29.10.2024



58. Объект культурного наследия федерального значения «Кладбище Смоленское православное» по адресу: Санкт-Петербург, улица Камская, дом 11, литера А, дом 16, литера Б, дом 18, литера В, дом 20, литера Г, дом 22, литера Д, дом 24, литера Е, Малый просп. Васильевского острова, Беринга ул., р. Смоленки наб.

Участок проектирования. Вид северного конца 1-й Надеждинской дорожки на запад.



Дата съемки: 29.10.2024



59. Объект культурного наследия федерального значения «Кладбище Смоленское православное» по адресу: Санкт-Петербург, улица Камская, дом 11, литера А, дом 16, литера Б, дом 18, литера В, дом 20, литера Г, дом 22, литера Д, дом 24, литера Е, Малый просп. Васильевского острова, Беринга ул., р. Смоленки наб.

Участок проектирования. Вид с северного конца 1-й Надеждинской дорожки на юг.



Дата съемки: 29.10.2024



60. Объект культурного наследия федерального значения «Кладбище Смоленское православное» по адресу: Санкт-Петербург, улица Камская, дом 11, литера А, дом 16, литера Б, дом 18, литера В, дом 20, литера Г, дом 22, литера Д, дом 24, литера Е, Малый просп. Васильевского острова, Беринга ул., р. Смоленки наб.

Участок проектирования. Вид с северного конца 1-2 Надеждинской дорожки на юго-восток.



Дата съемки: 29.10.2024



61. Объект культурного наследия федерального значения «Кладбище Смоленское православное» по адресу: Санкт-Петербург, улица Камская, дом 11, литера А, дом 16, литера Б, дом 18, литера В, дом 20, литера Г, дом 22, литера Д, дом 24, литера Е, Малый просп. Васильевского острова, Беринга ул., р. Смоленки наб.

Участок проектирования. Вид с северного конца 1-й Надеждинской дорожки на север, берег р. Смоленки.



Дата съемки: 29.10.2024



62. Объект культурного наследия федерального значения «Кладбище Смоленское православное» по адресу: Санкт-Петербург, улица Камская, дом 11, литера А, дом 16, литера Б, дом 18, литера В, дом 20, литера Г, дом 22, литера Д, дом 24, литера Е, Малый просп. Васильевского острова, Беринга ул., р. Смоленки наб.

Участок проектирования. Вид с северного конца 1-й Надеждинской дорожки на Воскресенскую церковь.

**Приложение № 5 к Акту**

по результатам государственной историко-культурной экспертизы проектной документации на проведение работ по сохранению объекта культурного наследия федерального значения «Кладбище Смоленское православное», расположенного по адресу: Санкт-Петербург, улица Камская, дом 11, литера А, дом 16, литера Б, дом 18, литера В, дом 20, литера Г, дом 22, литера Д, дом 24, литера Е, Малый просп. Васильевского острова, Беринга ул., р. Смоленки наб.: «Проектная документация на проведение работ по приспособлению объекта культурного наследия для современного использования» (шифр: СПК-24), разработанной ООО «МАТИС» в 2024 году, а также

по результатам государственной историко-культурной экспертизы раздела об обеспечении сохранности объектов культурного наследия федерального значения «Кладбище», «Могила Карского Е.Ф. (1860-1931), филолога», «Могила Успенского Ф.И. (1845-1928), историка», «Могила Семенова-Тян-Шанского П.П. (1827-1914), географа и путешественника», входящих в состав объекта культурного наследия федерального значения «Кладбище Смоленское православное» по адресу: Санкт-Петербург, улица Камская, дом 11, литера А, дом 16, литера Б, дом 18, литера В, дом 20, литера Г, дом 22, литера Д, дом 24, литера Е, Малый просп. Васильевского острова, Беринга ул., р. Смоленки наб., входящего в состав проектной документации, при проведении земляных, строительных, мелиоративных, хозяйственных работ, указанных в ст. 30 Федерального закона № 73-ФЗ, работ по использованию лесов и иных работ, включающего оценку воздействия таких работ на указанные объекты и содержащего меры по обеспечению сохранности указанных объектов при проведении таких работ на земельном участке в границах территории объекта культурного наследия, в ходе работ по приспособлению для современного использования в части благоустройства территории объекта культурного наследия федерального значения «Кладбище Смоленское православное» (шифр: СПК-24-ОСОКН), разработанного ООО «МАТИС» в 2024 году

**Копии решений органа государственной власти об утверждении охранных обязательств собственника или иного законного владельца объекта культурного наследия**



ПРАВИТЕЛЬСТВО САНКТ-ПЕТЕРБУРГА

КОМИТЕТ ПО ГОСУДАРСТВЕННОМУ КОНТРОЛЮ, ИСПОЛЬЗОВАНИЮ  
И ОХРАНЕ ПАМЯТНИКОВ ИСТОРИИ И КУЛЬТУРЫ

РАСПОРЯЖЕНИЕ

13 СЕН 2016

№ 40-235

**Об утверждении охранного обязательства  
собственника или иного законного владельца  
объекта культурного наследия федерального  
значения «Могила Семенова-Тян-Шанского П.П.  
(1827-1914), географа и путешественника»,  
включенного в единый государственный реестр  
объектов культурного наследия (памятников  
истории и культуры) народов Российской Федерации**

В соответствии с главой VIII Федерального закона от 25.06.2002 № 73-ФЗ «Об объектах культурного наследия (памятниках истории и культуры) народов Российской Федерации»:

1. Утвердить охранное обязательство собственника или иного законного владельца объекта культурного наследия федерального значения «Могила Семенова-Тян-Шанского П.П. (1827-1914), географа и путешественника», входящего в состав объекта культурного наследия федерального значения «Кладбище», входящего в состав объекта культурного наследия федерального значения «Кладбище Смоленское православное», расположенного по адресу: Санкт-Петербург, Смоленское православное кладбище (согласно постановлению Правительства РФ от 10.07.2001 № 527: Камская ул., 11, 16, 18, 20, 22, 24, Малый просп. Васильевского острова, Беринга ул., р. Смоленки наб.), включенного в единый государственный реестр объектов культурного наследия (памятников истории и культуры) народов Российской Федерации (далее – объект), согласно приложению к настоящему распоряжению.

2. Начальнику Юридического управления КГИОП обеспечить направление копии настоящего распоряжения КГИОП с копией утвержденного охранного обязательства собственнику объекта, другим лицам, к обязанностям которых относится его исполнение, а также в орган кадастрового учета для регистрации в Едином государственном реестре прав на недвижимое имущество и сделок с ним в порядке, установленном законодательством Российской Федерации, в течение трех рабочих дней со дня утверждения охранного обязательства.

3. Начальнику отдела государственного учета объектов культурного наследия Управления государственного учета объектов культурного наследия КГИОП обеспечить направление настоящего распоряжения КГИОП с утвержденным охранным обязательством в Министерство культуры Российской Федерации для приобщения к учетному делу объекта.

4. Начальнику отдела информационно-аналитического обеспечения охраны объектов культурного наследия Управления популяризации и информационно-аналитического обеспечения охраны объектов культурного наследия КГИОП обеспечить размещение настоящего распоряжения КГИОП с утвержденным охранным обязательством на сайте КГИОП



в информационно-телекоммуникационной сети «Интернет» и в локальной компьютерной сети КГИОП.

5. Контроль за выполнением настоящего распоряжения остается за заместителем председателя КГИОП - начальником Управления государственного учета объектов культурного наследия.

Заместитель председателя КГИОП -  
начальник Управления государственного  
учета объектов культурного наследия



Г.Р. Аганова

Приложение

к постановлению КГИОП

от 13.07.2016 № 40-235

**ОХРАННОЕ ОБЯЗАТЕЛЬСТВО  
СОБСТВЕННИКА ИЛИ ИНОГО ЗАКОННОГО ВЛАДЕЛЬЦА**

объекта культурного наследия, включенного в единый государственный реестр объектов культурного наследия (памятников истории и культуры) народов Российской Федерации

"Могила Семенова-Тян-Шанского П.П. (1827-1914), географа и путешественника"  
(указать наименование объекта культурного наследия в соответствии с правовым актом о его принятии на государственную охрану)

регистрационный номер объекта культурного наследия в едином государственном реестре объектов культурного наследия (памятников истории и культуры) народов Российской Федерации:

7	8	1	5	1	0	1	9	6	9	7	0	3	7	6
---	---	---	---	---	---	---	---	---	---	---	---	---	---	---

Раздел 1. Данные об объекте культурного наследия, включенном в единый государственный реестр объектов культурного наследия (памятников истории и культуры) народов Российской Федерации

(заполняются в случае, предусмотренном п. 5 ст. 47.6 Федерального закона от 25.06.2002 N 73-ФЗ "Об объектах культурного наследия (памятниках истории и культуры) народов Российской Федерации")

Отметка о наличии или отсутствии паспорта объекта культурного наследия, включенного в единый государственный реестр объектов культурного наследия (памятников истории и культуры) народов Российской Федерации, в отношении которого утверждено охранное обязательство (далее - объект культурного наследия):

имеется  отсутствует  V  
(нужное отметить знаком "V")

При наличии паспорта объекта культурного наследия он является неотъемлемой частью охранного обязательства.

При отсутствии паспорта объекта культурного наследия в охранное обязательство вносятся следующие сведения:

1. Сведения о наименовании объекта культурного наследия:

"Могила Семенова-Тян-Шанского П.П. (1827-1914), географа и путешественника"

2. Сведения о времени возникновения или дате создания объекта культурного наследия, датах основных изменений (перестроек) данного объекта и (или) датах связанных с ним исторических событий:

Могила Семенова-Тян-Шанского П.П. (1827-1914), географа и путешественника, входящая в состав объекта культурного наследия федерального значения "Кладбище", входящего в состав объекта культурного наследия федерального значения "Кладбище Смоленское православное" (согласно постановлению Правительства РФ от 10.07.2001 № 527:

Камская ул., 11, 16, 18, 20, 22, 24, Малый просп. Васильевского острова, Беринга ул., р. Смоленки наб.)

3. Сведения о категории историко-культурного значения объекта культурного наследия:

федерального  регионального  муниципального  значения  
(нужное отметить знаком "V")

4. Сведения о виде объекта культурного наследия:

памятник  ансамбль   
(нужное отметить знаком "V")

5. Номер и дата принятия акта органа государственной власти о включении объекта культурного наследия в единый государственный реестр объектов культурного наследия (памятников истории и культуры) народов Российской Федерации:

Постановление Правительства РФ № 527

от «10» июля 2001 г.

6. Сведения о местонахождении объекта культурного наследия (адрес объекта или при его отсутствии описание местоположения объекта):

Санкт-Петербург

(Субъект Российской Федерации)

Санкт-Петербург

(населенный пункт)

улица  д.  корп./стр.  помещение/квартира

иные сведения:

- Камская ул., 11, 16, 18, 20, 22, 24, Малый просп. Васильевского острова, Беринга ул., р. Смоленки наб. (согласно постановлению Правительства РФ от 10.07.2001 № 527)  
- Санкт-Петербург, Смоленское православное кладбище (согласно выписке из единого государственного реестра прав на недвижимое имущество и сделок с ним от 19.07.2016 № 90-21686903)  
- участок 15 (согласно границам и режиму использования территории объекта культурного наследия федерального значения "Кладбище Смоленское православное", утвержденным распоряжением КГИОП от 19.12.2014 № 10-823)

7. Сведения о границах территории объекта культурного наследия (для объектов археологического наследия прилагается графическое отражение границ на плане земельного участка, в границах которого он располагается):

границы и режим использования территории объекта культурного наследия федерального значения "Кладбище Смоленское православное" утверждены распоряжением КГИОП от 19.12.2014 № 10-823, согласно приложению № 1 к настоящему охранному обязательству

8. Описание предмета охраны объекта культурного наследия:

предмет охраны объекта культурного наследия федерального значения "Кладбище Смоленское православное", определенный распоряжением КГИОП от 22.08.2014 № 10-517, согласно приложению № 2 к настоящему охранному обязательству

9. Фотографическое (иное графическое) изображение объекта (на момент утверждения охранного обязательства):

Прилагается: **5 (пять)** изображений,  
(указать количество)

согласно приложению № 3 к настоящему охранному обязательству.

10. Сведения о наличии зон охраны данного объекта культурного наследия с указанием номера и даты принятия органом государственной власти акта об утверждении указанных зон либо информация о расположении данного объекта культурного наследия/земельного участка, в границах которого располагается объект археологического наследия, в границах зон охраны другого объекта культурного наследия:

Закон Санкт-Петербурга от 24.12.2008 № 820-7 "О границах зон охраны объектов культурного наследия на территории Санкт-Петербурга и режимах использования земель в границах указанных зон и о внесении изменений в Закон Санкт-Петербурга "О Генеральном плане Санкт-Петербурга и границах зон охраны объектов культурного наследия на территории Санкт-Петербурга"

11. Сведения о требованиях к осуществлению деятельности в границах территории объекта культурного наследия, включенного в единый государственный реестр объектов культурного наследия (памятников истории и культуры) народов Российской Федерации, об особом режиме использования земельного участка, в границах которого располагается объект археологического наследия, установленных статьей 5.1 Федерального закона от 25.06.2002 N 73-ФЗ "Об объектах культурного наследия (памятниках истории и культуры) народов Российской Федерации" (далее - Закон 73-ФЗ):

1) на территории памятника или ансамбля запрещаются строительство объектов капитального строительства и увеличение объемно-пространственных характеристик существующих на территории памятника или ансамбля объектов капитального строительства; проведение земляных, строительных, мелиоративных и иных работ, за исключением работ по сохранению объекта культурного наследия или его отдельных элементов, сохранению историко-градостроительной или природной среды объекта культурного наследия;

2) на территории памятника, ансамбля разрешается ведение хозяйственной деятельности, не противоречащей требованиям обеспечения сохранности объекта культурного наследия и позволяющей обеспечить функционирование объекта культурного наследия в современных условиях;

3) в случае нахождения памятника или ансамбля на территории достопримечательного места подлежат также выполнению требования и ограничения, установленные в соответствии со статьей 5.1 Закона 73-ФЗ, для осуществления хозяйственной деятельности на территории достопримечательного места;

4) особый режим использования земельного участка, в границах которого располагается объект археологического наследия, предусматривает возможность проведения археологических полевых работ в порядке, установленном Законом 73-ФЗ, земляных, строительных, мелиоративных, хозяйственных работ, указанных в статье 30 Закона 73-ФЗ работ по использованию лесов и иных работ при условии обеспечения

сохранности объекта археологического наследия, а также обеспечения доступа граждан к указанному объекту.

## 12. Иные сведения, предусмотренные Законом 73-ФЗ:

Действие охранного обязательства прекращается со дня принятия Правительством Российской Федерации решения об исключении объекта культурного наследия из реестра.

### Раздел 2. Требования к сохранению объекта культурного наследия (заполняется в соответствии со статьей 47.2 Закона 73-ФЗ)

13. Требования к сохранению объекта культурного наследия, включенного в единый государственный реестр объектов культурного наследия (памятников истории и культуры) народов Российской Федерации, предусматривают консервацию, ремонт, реставрацию объекта культурного наследия, приспособление объекта культурного наследия для современного использования либо сочетание указанных мер.

Состав (перечень) и сроки (периодичность) проведения работ по сохранению объекта культурного наследия, в отношении которого утверждено охранное обязательство, определяются соответствующим органом охраны объектов культурного наследия:

Комитет по государственному контролю, использованию и охране памятников истории и культуры Санкт-Петербурга (далее - КГИОП)

(указать наименование органа охраны объектов культурного наследия, утвердившего охранное обязательство)

на основании акта технического состояния объекта культурного наследия, составленного в порядке, установленном пунктом 2 статьи 47.2 Закона 73-ФЗ.

14. Лицо (лица), указанное (указанные) в пункте 11 статьи 47.6 Закона 73-ФЗ, обязано (обязаны) обеспечить финансирование и организацию проведения научно-исследовательских, изыскательских, проектных работ, консервации, ремонта, реставрации и иных работ, направленных на обеспечение физической сохранности объекта культурного наследия и сохранение предмета охраны объекта культурного наследия, в порядке, установленном Законом 73-ФЗ.

В случае обнаружения при проведении работ по сохранению объекта культурного наследия объектов, обладающих признаками объекта культурного наследия, в том числе объектов археологического наследия, собственник или иной законный владелец обязан незамедлительно приостановить работы и направить в течение трех рабочих дней со дня их обнаружения заявление в письменной форме об указанных объектах в региональный орган охраны объектов культурного наследия:

КГИОП

(указать наименование соответствующего регионального органа охраны объектов культурного наследия. В случае если охранное обязательство утверждено не данным органом охраны, указать его полное наименование и почтовый адрес)

Дальнейшее взаимодействие с региональным органом охраны объектов культурного наследия собственник или иной законный владелец объекта культурного наследия обязан осуществлять в порядке, установленном статьей 36 Закона 73-ФЗ.

15. Работы по сохранению объекта культурного наследия должны организовываться



собственником или иным законным владельцем объекта культурного наследия в соответствии с порядком, предусмотренным статьей 45 Закона 73-ФЗ.

16. Собственник (иной законный владелец) земельного участка, в границах которого расположен объект археологического наследия, обязан:

обеспечивать неизменность внешнего облика;

сохранять целостность, структуру объекта археологического наследия;

организовывать и финансировать спасательные археологические полевые работы на данном объекте археологического наследия в случае, предусмотренном статьей 40, и в порядке, установленном статьей 45.1 Закона 73-ФЗ.

Раздел 3. Требования к содержанию объекта культурного наследия  
(заполняется в соответствии со статьей 47.3 Закона 73-ФЗ)

17. При содержании и использовании объекта культурного наследия, включенного в единый государственный реестр объектов культурного наследия (памятников истории и культуры) народов Российской Федерации, в целях поддержания в надлежащем техническом состоянии без ухудшения физического состояния и (или) изменения предмета охраны данного объекта культурного наследия лица, указанные в пункте 11 статьи 47.6 Закона 73-ФЗ, обязаны:

1) осуществлять расходы на содержание объекта культурного наследия и поддержание его в надлежащем техническом, санитарном и противопожарном состоянии;

2) не проводить работы, изменяющие предмет охраны объекта культурного наследия либо ухудшающие условия, необходимые для сохранности объекта культурного наследия;

3) не проводить работы, изменяющие облик, объемно-планировочные и конструктивные решения и структуры, интерьер объекта культурного наследия в случае, если предмет охраны объекта культурного наследия не определен;

4) соблюдать установленные статьей 5.1 Закона 73-ФЗ требования к осуществлению деятельности в границах территории объекта культурного наследия, особый режим использования земельного участка, водного объекта или его части, в границах которых располагается объект археологического наследия;

5) не использовать объект культурного наследия (за исключением оборудованных с учетом требований противопожарной безопасности объектов культурного наследия, предназначенных либо предназначавшихся для осуществления и (или) обеспечения указанных ниже видов хозяйственной деятельности, и помещений для хранения предметов религиозного назначения, включая свечи и лампадное масло):

под склады и объекты производства взрывчатых и огнеопасных материалов, предметов и веществ, загрязняющих интерьер объекта культурного наследия, его фасад, территорию и водные объекты и (или) имеющих вредные паргазообразные и иные выделения;

под объекты производства, имеющие оборудование, оказывающее динамическое и вибрационное воздействие на конструкции объекта культурного наследия, независимо от мощности данного оборудования;

под объекты производства и лаборатории, связанные с неблагоприятным для объекта культурного наследия температурно-влажностным режимом и применением химически активных веществ;

б) незамедлительно извещать:

КГИОП

(указать наименование органа охраны объектов культурного наследия, утвердившего охранное обязательство)

обо всех известных ему повреждениях, авариях или об иных обстоятельствах, причинивших вред объекту культурного наследия, включая объект археологического наследия, земельному участку в границах территории объекта культурного наследия или угрожающих причинением такого вреда, и безотлагательно принимать меры по

предотвращению дальнейшего разрушения, в том числе проводить противоаварийные работы в порядке, установленном для проведения работ по сохранению объекта культурного наследия;

7) не допускать ухудшения состояния территории объекта культурного наследия, включенного в единый государственный реестр объектов культурного наследия (памятников истории и культуры) народов Российской Федерации, поддерживать территорию объекта культурного наследия в благоустроенном состоянии.

18. Собственник жилого помещения, являющегося объектом культурного наследия или частью такого объекта, обязан выполнять требования к сохранению объекта культурного наследия в части, предусматривающей обеспечение поддержания объекта культурного наследия или части объекта культурного наследия в надлежащем техническом состоянии без ухудшения физического состояния и изменения предмета охраны объекта культурного наследия.

19. В случае обнаружения при проведении работ на земельном участке в границах территории объекта культурного наследия объектов, либо на земельном участке, в границах которого располагается объект археологического наследия, объектов, обладающих признаками объекта культурного наследия, лица, указанные в пункте 11 статьи 47.6 Закона 73-ФЗ, осуществляют действия, предусмотренные подпунктом 2 пункта 3 статьи 47.2 Закона 73-ФЗ.

20. В случае если содержание или использование объекта культурного наследия, включенного в единый государственный реестр объектов культурного наследия (памятников истории и культуры) народов Российской Федерации, а также земельного участка, в границах которого располагается объект археологического наследия, может привести к ухудшению состояния данного объекта культурного наследия и (или) предмета охраны данного объекта культурного наследия, в предписании, направляемом

КГИОП

(указать наименование органа охраны объектов культурного наследия, утвердившего охранное обязательство)

собственнику или иному законному владельцу объекта культурного наследия, устанавливаются следующие требования:

1) к видам хозяйственной деятельности с использованием объекта культурного наследия, включенного в реестр, земельного участка, в границах которого располагается объект археологического наследия, либо к видам хозяйственной деятельности, оказывающим воздействие на указанные объекты, в том числе ограничение хозяйственной деятельности;

2) к использованию объекта культурного наследия, включенного в реестр, земельного участка, в границах которого располагается объект археологического наследия, при осуществлении хозяйственной деятельности, предусматривающие в том числе ограничение технических и иных параметров воздействия на объект культурного наследия;

3) к благоустройству в границах территории объекта культурного наследия, включенного в реестр, земельного участка, в границах которого располагается объект археологического наследия.

Раздел 4. Требования к обеспечению доступа граждан Российской Федерации, иностранных граждан и лиц без гражданства к объекту культурного наследия, включенному в реестр  
(заполняется в соответствии со статьей 47.4 Закона 73-ФЗ)

21. Условия доступа к объекту культурного наследия, включенному в реестр (периодичность, длительность и иные характеристики доступа), устанавливаются соответствующим органом охраны объектов культурного наследия, определенным пунктом 7 статьи 47.6 Закона 73-ФЗ, с учетом мнения собственника или иного законного владельца



такого объекта, а также с учетом вида объекта культурного наследия, включенного в реестр, категории его историко-культурного значения, предмета охраны, физического состояния объекта культурного наследия, требований к его сохранению, характера современного использования данного объекта культурного наследия, включенного в реестр.

Условия доступа к объектам культурного наследия, включенным в реестр, используемым в качестве жилых помещений, а также к объектам культурного наследия религиозного назначения, включенным в реестр, устанавливаются соответствующим органом охраны объектов культурного наследия по согласованию с собственниками или иными законными владельцами этих объектов культурного наследия.

При определении условий доступа к памятникам или ансамблям религиозного назначения учитываются требования к внешнему виду и поведению лиц, находящихся в границах территорий указанных объектов культурного наследия религиозного назначения, соответствующие внутренним установлениям религиозной организации, если такие установления не противоречат законодательству Российской Федерации.

В случае, если интерьер объекта культурного наследия не относится к предмету охраны объекта культурного наследия, требование к обеспечению доступа во внутренние помещения объекта культурного наследия, включенного в реестр, не может быть установлено.

Условия доступа к объектам культурного наследия, расположенным на территории Российской Федерации и предоставленным в соответствии с международными договорами Российской Федерации дипломатическим представительствам и консульским учреждениям иностранных государств в Российской Федерации, международным организациям, а также к объектам культурного наследия, находящимся в собственности иностранных государств и международных организаций, устанавливаются в соответствии с международными договорами Российской Федерации.

Физические и юридические лица, проводящие археологические полевые работы, имеют право доступа к объектам археологического наследия, археологические полевые работы на которых предусмотрены разрешением (открытым листом) на проведение археологических полевых работ. Физическим и юридическим лицам, проводящим археологические полевые работы, в целях проведения указанных работ собственниками и (или) пользователями земельных участков, в границах которых расположены объекты археологического наследия, должен быть обеспечен доступ к земельным участкам, участкам водных объектов, участкам лесного фонда, на территорию, определенную разрешением (открытым листом) на проведение археологических полевых работ.

Обеспечить доступ гражданам Российской Федерации, иностранным гражданам и лицам без гражданства к объекту культурного наследия в соответствии с внутренним распорядком, установленным собственником или иным законным владельцем.

**Раздел 5. Требования к размещению наружной рекламы  
на объектах культурного наследия, их территориях  
(заполняется в случаях, определенных подпунктом 4 пункта 2 статьи 47.6 Закона 73-ФЗ)**

**22. Требования к размещению наружной рекламы:**

Не допускается распространение наружной рекламы на объектах культурного наследия, включенных в единый государственный реестр объектов культурного наследия (памятников истории и культуры) народов Российской Федерации, а также на их территориях, за исключением достопримечательных мест.

Запрет или ограничение распространения наружной рекламы на объектах культурного наследия, находящихся в границах достопримечательного места и включенных в единый государственный реестр объектов культурного наследия (памятников истории и культуры) народов Российской Федерации, а также требования к ее распространению устанавливаются соответствующим органом охраны объектов культурного наследия, определенным пунктом 7 статьи 47.6 Закона 73-ФЗ, и вносятся в правила землепользования и застройки, разработанные в соответствии с

Градостроительным кодексом Российской Федерации.

Указанные требования не применяются в отношении распространения на объектах культурного наследия, их территориях наружной рекламы, содержащей исключительно информацию о проведении на объектах культурного наследия, их территориях театрально-зрелищных, культурно-просветительных и зрелищно-развлекательных мероприятий или исключительно информацию об указанных мероприятиях с одновременным упоминанием об определенном лице как о спонсоре конкретного мероприятия при условии, если такому упоминанию отведено не более чем десять процентов рекламной площади (пространства). В таком случае актом соответствующего органа охраны объектов культурного наследия устанавливаются требования к размещению наружной рекламы на данном объекте культурного наследия (либо его территории), включая место (места) ее возможного размещения, требования к внешнему виду, цветовым решениям, способам крепления.

Раздел 6. Иные обязанности лица (лиц), указанного (указанных) в пункте 11 статьи 47.6 Федерального закона от 25.06.2002 N 73-ФЗ "Об объектах культурного наследия (памятниках истории и культуры) народов Российской Федерации"

23. Для лица (лиц), указанного (указанных) в пункте 11 статьи 47.6 Закона 73-ФЗ, устанавливаются обязанности:

1) по финансированию мероприятий, обеспечивающих выполнение требований в отношении объекта культурного наследия, включенного в реестр, установленных статьями 47.2 - 47.4 Закона 73-ФЗ;

2) по соблюдению требований к осуществлению деятельности в границах территории объекта культурного наследия, включенного в реестр, либо особого режима использования земельного участка, в границах которого располагается объект археологического наследия, установленных статьей 5.1 Закона 73-ФЗ.

24. Собственник, иной законный владелец, пользователи объекта культурного наследия, земельного участка, в границах которого располагается объект археологического наследия (в случае, указанном в пункте 11 статьи 47.6 Закона 73-ФЗ), а также все лица, привлеченные ими к проведению работ по сохранению (содержанию) объекта культурного наследия, обязаны соблюдать требования, запреты и ограничения, установленные законодательством об охране объектов культурного наследия.

25. Дополнительные требования в отношении объекта культурного наследия:

1) Выполнить работы по сохранению объекта культурного наследия, определенные КГИОП на основании акта технического состояния объекта культурного наследия, составленного в порядке, установленном пунктом 2 статьи 47.2 Закона 73-ФЗ;

№ Пп	Наименование работ	Сроки выполнения	Примечание
1	Выполнение работ на объекте культурного наследия на дату утверждения охранного обязательства актом КГИОП не требуется.		

2) Осуществлять размещение дополнительного оборудования и дополнительных элементов, переоборудование и переустройство на объекте культурного наследия, его территории, в соответствии с порядком, установленным законодательством Российской Федерации и Санкт-Петербурга, предусматривающим получение согласования с КГИОП.

3) Не допускать уничтожения или повреждения объекта культурного наследия, а также действий, создающих угрозу уничтожения, повреждения объекта культурного наследия или причинения ему иного вреда.

4) Обеспечивать условия, препятствующие уничтожению, повреждению объекта культурного наследия или его территории со стороны третьих лиц, не являющихся собственником (законным владельцем) объекта культурного наследия или его части.

5) Проводить обследование технического состояния объекта культурного наследия и территории не реже одного раза в пять лет.

Выводы и рекомендации обследований представлять в КГИОП на согласование.

6) Исполнять требования предписаний КГИОП об устранении нарушений законодательства в области сохранения и использования объекта культурного наследия и обеспечении сохранности объекта культурного наследия в установленные в них сроки.

7) В установленном порядке обеспечивать установку на объекте культурного наследия информационных надписей и обозначений, обеспечивая их содержание, а также ремонт и восстановление в случае выявления повреждения или утраты.

8) Безвозмездно предоставлять должностным лицам КГИОП информацию и документы по вопросам охраны объекта культурного наследия (в том числе, касающуюся вопросов обеспечения сохранности и содержания объекта культурного наследия и его территории).

9) Обеспечить условия соответствия объекта культурного наследия требованиям пожарной безопасности в соответствии с действующим законодательством исходя из требований по сохранению облика, интерьера и предмета охраны объекта культурного наследия, в том числе при необходимости обеспечить разработку специальных технических условий, отражающих специфику обеспечения их пожарной безопасности и содержащих комплекс необходимых инженерно-технических и организационных мероприятий по обеспечению пожарной безопасности.

10) Собственник (иной законный владелец) объекта культурного наследия обязан беспрепятственно по предъявлению служебного удостоверения и копии приказа (распоряжения) руководителя (заместителя руководителя) КГИОП о назначении проверки, либо задания КГИОП обеспечивать доступ должностных лиц КГИОП, уполномоченных на осуществление государственного надзора за состоянием, содержанием, сохранением, использованием, популяризацией и государственной охраной объектов культурного наследия к объекту культурного наследия, для посещения и обследования используемых указанными лицами при осуществлении хозяйственной и иной деятельности территории, зданий, производственных, хозяйственных и иных нежилых помещений, строений, сооружений, являющихся объектами культурного наследия либо находящиеся в зонах охраны таких объектов, земельных участков, на которых такие объекты расположены либо которые находятся в зонах охраны таких объектов, а с согласия собственников жилые помещения, являющиеся объектами культурного наследия, в целях проведения исследований, испытаний, измерений, расследований, экспертизы и других мероприятий по контролю.

11) Направлять в КГИОП, ежегодно в срок не позднее 1 июля года, следующего за отчетным, уведомление о выполнении требований охранного обязательства.

12) Учреждениям и организациям, предоставляющим услуги населению, выполнять в соответствии с законодательством Российской Федерации требования по обеспечению доступа к объекту культурного наследия инвалидов, которые включают, в том числе, следующие условия доступности объектов культурного наследия для инвалидов:

1. обеспечение возможности самостоятельного передвижения по территории объекта культурного наследия, обеспечение возможности входа и выхода из объекта культурного наследия, в том числе с использованием кресел-колясок, специальных подъемных устройств, возможности кратковременного отдыха в сидячем положении при нахождении на объекте культурного наследия, а также надлежащее размещение оборудования и носителей информации, используемых для обеспечения доступности объектов для инвалидов с учетом ограничений их жизнедеятельности;

2. дублирование текстовых сообщений голосовыми сообщениями, оснащение объекта культурного наследия знаками, выполненными рельефно-точечным шрифтом Брайля;

3. сопровождение инвалидов, имеющих стойкие расстройства функции зрения и самостоятельного передвижения;

4. обеспечение условий для ознакомления с надписями, знаками и иной текстовой и графической информацией, допуск тифлосурдопереводчика;



5. допуск собаки-проводника при наличии документа, подтверждающего специальное обучение собаки-проводника, выдаваемого в установленном порядке;
6. дублирование голосовой информации текстовой информацией, надписями и (или) световыми сигналами, допуск сурдопереводчика;
7. оказание помощи инвалидам в преодолении барьеров, мешающих ознакомлению с объектами культурного наследия (памятниками истории и культуры) народов Российской Федерации наравне с другими лицами.

Объем и содержание мер, обеспечивающих доступность для инвалидов объектов культурного наследия, определяется собственником (пользователем) объекта культурного наследия с учетом установленного порядка.

В целях обеспечения сохранности объекта культурного наследия в его исторической среде нормы установленного порядка применяются с учетом требований по сохранению объекта культурного наследия, предусмотренных Законом 73-ФЗ.

В случаях, когда обеспечение доступности для инвалидов объекта культурного наследия невозможно или может препятствовать соблюдению требований, обеспечивающих состояние сохранности и сохранение объекта культурного наследия, привести к изменению его особенностей, составляющих предмет охраны, собственником (пользователем) объекта культурного наследия предусматривается доступность объекта культурного наследия в дистанционном режиме посредством создания и развития в информационно-телекоммуникационной сети «Интернет» интернет-ресурса об объекте культурного наследия и обеспечения доступа к нему инвалидов, в том числе создание и адаптация интернет-ресурса для слабовидящих.

Приложение:

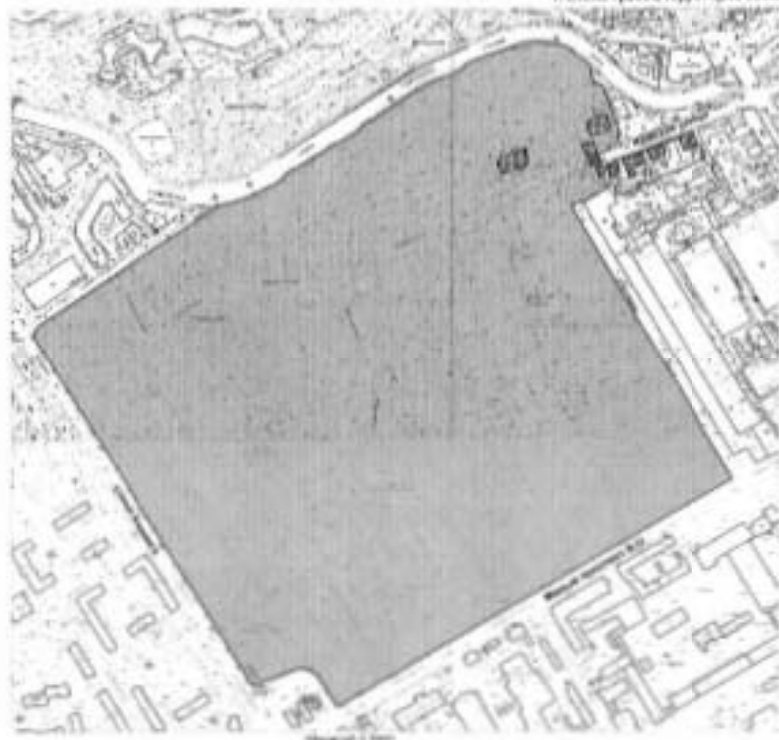
1. Границы и режим использования территории объекта культурного наследия федерального значения "Кладбище Смоленское православное", утвержденные распоряжением КГИОП от 19.12.2014 № 10-823.
2. Предмет охраны объекта культурного наследия федерального значения "Кладбище Смоленское православное", определенный распоряжением КГИОП от 22.08.2014 № 10-517.
3. Фотографическое изображение объекта культурного наследия федерального значения "Могила Семенова-Тян-Шанского П.П. (1827-1914), географа и путешественника".

Приложение № 1  
к охранному обязательству

Циркуляр № 205/2011  
№ 0-0225

План границ территории объекта культурного наследия федерального значения  
«Исадебно-Свишловские усадьбы»  
Санкт-Петербург, Кавказская ул., 15, 16, 18, 20, 22, 24, Малый остров Васильевского острова, Баркентная д., Садовое кол.

1. Схема границ территории объекта



Условные обозначения:

- Границы территории объекта культурного наследия федерального значения
- Границы территории объектов культурного наследия федерального значения
- Территория застройки
- Квадраты

Состав объекта:

1. усадьба Викентия Крафта  
(Кавказская улица, дом 11, литера А)
2. усадьба Свишлова  
(Кавказская улица, дом 24, литера А)
3. Садовое колониальное здание с банькой и палисадом  
(Кавказская улица, дом 24, литера Б)
4. дом-архивный  
(Кавказская улица, дом 20, литера Г)
5. дом-архивный с флигелем  
(Кавказская улица, дом 22, литера Д)
6. дом-архивный  
(Кавказская улица, дом 18, литера Е)
7. дом-архивный  
(Кавказская улица, дом 16, литера З)
8. кладбище

\*Числами (100) кв. м. на плане не обозначены.

**Схема**  
расположения захоронений,  
являющихся объектами культурного наследия  
на территории Смоленского православного кладбища

● - ОКН федерального значения

● - выявленные ОКН



**Перечень**  
 объектов культурного наследия,  
 расположенных на территории смоленского православного кладбища

1.	братская могила летчиков Советского М.А. (1917-1944), Героя Советского Союза, и Гожева А.А. (1911-1944)	Ф
2.	братская могила рабочих завода "Севкабель", 1941-1944 гг.	Ф
3.	братская могила советских воинов, 23 января 1943 г.	Ф
4.	братская могила советских воинов, 24 сентября 1943 г.	Ф
5.	братская могила советских воинов, 5 февраля 1944 г.	Ф
6.	братская могила советских воинов, 15 июля 1944 г.	Ф
7.	могила Барбота-де-Марни Н.П. (1829-1877), геолога	Ф
8.	могила Баумана В.И. (1867-1923), геолога	Ф
9.	могила Бахтина А.Н. (1894-1931), участника Гражданской войны, подводника, 1985 г. (надгробие)	Ф
10.	могила Бекетова Н.Н. (1827-1911), физикохимика	Ф
11.	могила Бокия Б.И. (1873-1927), геолога	Ф
12.	могила Брегмана Л.А. (1894-1925), революционера	Ф
13.	могила Бубнова И.Г. (1872-1919), ученого-кораблестроителя	Ф
14.	могила Буняковского В.Я. (1804-1889), математика	Ф
15.	могила Бызова Б.В. (1880-1934), химика	Ф
16.	могила Вахрамеева А.И. (1874-1926), художника, 1959 г. (надгробие)	Ф
17.	могила Вилькицкого А.И. (1858-1913), географа и гидрографа	Ф
18.	могила Вилькицкого Б.А. (1885-1961), гидрографа, 1996 г. (надгробие)	Ф
19.	могила Висковатова А.В. (1804-1858), военного историка	Ф
20.	могила Витковского В.В. (1856-1924), геодезиста и астронома	Ф
21.	могила Волкова Е.Е. (1844-1920), художника	Ф



22.	могила Доброхотова П.Е. (1786-1831), художника	Ф
23.	могила Долбни И.П. (1853-1912), математика	Ф
24.	могила Дубовского Н.Н. (1859-1918), художника	Ф
25.	могила Дьяконова М.А. (1855-1919), историка, 1979 г. (надгробие)	Ф
26.	могила Еремеева П.В. (1830-1899), минералога	Ф
27.	могила Заблоцкого-Десятовского А.П. (1808-1881), экономиста, 1880-е гг. (надгробие), ск. Подозеров И.И.	Ф
28.	могила Завьялова Ф.С. (1811-1856), художника	Ф
29.	могила Загорского П.А. (1764-1846), физиолога	Ф
30.	могила Захарова Я.Д. (1765-1836),	Ф
31.	могила Зинина Н.Н. (1812-1880), химика	Ф
32.	могила Иноходцева П.Б. (1742-1806),	Ф
33.	могила Иоссы А.А. (1810-1894), металлурга	Ф
34.	могила Истрина В.М. (1865-1937), литературоведа	Ф
35.	могила Карского Е.Ф. (1860-1931), филолога	Ф
36.	могила Кившенко А.Д. (1851-1895), художника	Ф
37.	могила Клевера Ю.Ю. (1850-1924), художника	Ф
38.	могила Коркина А.Н. (1837-1908), математика	Ф
39.	могила Корнилова А.А. (1830-1893), гидрографа	Ф
40.	могила Крыжицкого К.Я. (1858-1911), художника, 1912 г. (надгробие, скульптура утрачена), ск. Диллон М.Л.	Ф
41.	могила Куприянова И.А. (1800-1857), мореплавателя	Ф
42.	могила Кучерова М.Г. (1850-1911), химика	Ф
43.	могила Лаврова П.А. (1856-1929), филолога	Ф
44.	могила Лебединского В.К. (1868-1937), физика	Ф

45.	могила Лемке М.К. (1872-1923), историка	Ф
46.	могила Леонова А.П. (1888-1919), революционера, 1967 г. (надгробие)	Ф
47.	могила Лихачева Н.П. (1862-1936), историка	Ф
48.	могила Маковского В.Е. (1846-1920), художника	Ф
49.	могила Меншуткина Н.А. (1842-1907), химика	Ф
50.	могила Михалькова Г.И. (1893-1946), революционера, контр-адмирала, 1987 г. (надгробие)	Ф
51.	могила Модзалевского Б.Л. (1874-1928), литературоведа	Ф
52.	могила Можайского А.Ф. (1825-1890), создателя первого в мире самолета, 1977 г. (надгробие)	Ф
53.	могила Монастырского Н.Д. (1847-1888), хирурга	Ф
54.	могила Морозова Н.В. (1862-1926), гидрографа	Ф
55.	могила Мушкетова И.В. (1850-1902), геолога и географа	Ф
56.	могила Никитского А.В. (1859-1921), историка и филолога	Ф
57.	могила Павлова-Сильванского Н.П. (1869-1908), историка	Ф
58.	могила Палладина В.И. (1859-1922), физиолога	Ф
59.	могила Петрова В.В. (1761-1834), физика и электротехника	Ф
60.	могила Петрушевского Ф.Ф. (1828-1904), физика	Ф
61.	могила Попова А.А. (1821-1898), адмирала, кораблестроителя	Ф
62.	могила Пузыревского Н.П. (1861-1934), гидротехника	Ф
63.	могила Римского-Корсакова В.А. (1822-1871), гидрографа и географа	Ф
64.	могила Романовского Г.Д. (1831-1906), геолога	Ф
65.	могила Рыкачёва М.А. (1840-1919), метеоролога	Ф
66.	могила Савинского В.Е. (1859-1937), художника и педагога	Ф

67.	могила Севергина В.М. (1765-1826), минералог и химика	Ф
68.	могила Семенова-Тян-Шанского П.П. (1827-1914), географа и путешественника, 1958 г. (надгробие)	Ф
69.	могила Симоны П.К. (1859-1939), историка, литературоведа	Ф
70.	могила Сиповского В.В. (1872-1930), литературоведа	Ф
71.	могила Славянского Ф.М. (1817-1876), художника	Ф
72.	могила Соколова П.И. (1764-1835), филолога	Ф
73.	могила Сологуба (Тетерникова) Ф.К. (1863-1927), писателя, поэта	Ф
74.	могила Сомова И.И. (1815-1876), математика и механика	Ф
75.	могила Спицына А.А. (1858-1931), археолога	Ф
76.	могила Степанова Н.И. (1879-1938), химика	Ф
77.	могила Таланова В.В. (1871-1936), специалиста в области сельского хозяйства	Ф
78.	могила Тиме И.А. (1838-1920), горного инженера	Ф
79.	могила Титова Н.А. (1800-1875), композитора	Ф
80.	могила Угрюмова Г.И. (1764-1823), художника	Ф
81.	могила Успенского Ф.И. (1845-1928), историка	Ф
82.	могила Устрялова Н.Г. (1805-1870), историка	Ф
83.	могила Фаминдына А.С. (1835-1918), ботаника-физиолога, 1977 г. (надгробие)	Ф
84.	могила Федорова Е.С. (1853-1919), минералог, 1966 г. (надгробие)	Ф
85.	могила Федоровича В.Н. (1871-1937), художника	Ф
86.	могила Федченко О.А. (1845-1921), ботаника и путешественница	Ф
87.	могила Филипченко Ю.А. (1882-1930), биолога	Ф
88.	могила Фреймана И.Г. (1890-1929), радиотехника	Ф

89.	могила Хвольсона Д.А. (1819-1911), востоковеда	Ф
90.	могила Хвольсона О.Д. (1852-1934), физика	Ф
91.	могила Хлопина Г.В. (1863-1929), гигиениста	Ф
92.	могила Хмельницкого Н.И. (1791-1845), драматурга	Ф
93.	могила Чарской Л.А. (1875-1937), писательницы	Ф
94.	могила Чванова В.Т. (1914-1944), Героя Советского Союза	Ф
95.	могила Чернова К.П. (1803-1825), декабриста	Ф
96.	могила Чернышева Ф.Н. (1856-1914), геолога и палеонтолога	Ф
97.	могила Шебуева В.К. (1777-1855), художника	Ф
98.	могила Шимкевича В.М. (1858-1923), зоолога	Ф
99.	могила Эмина Н.Ф. (1760-1814), писателя	Ф
100.	могила Ячевского А.А. (1863-1932), ботаника, 1963 г. (надгробие)	Ф
101.	Братская могила моряков экипажа подводной лодки "Дельфин" (1904 г.)	В
102.	Надгробия Антоновых (1820-е годы)	В
103.	Надгробие А.А.Стенбок-Фермора (1870-е годы)	В

## 2. Описание границ территории объекта культурного наследия:

Граница территории объекта культурного наследия проходит от точки 1 до точки 62 по внешней границе земельного участка, имеющего кадастровый номер 78:06:0002073:13, от точки 62 до точки 63 на юг, от точки 63 до точки 64 на восток, от точки 64 до точки 73 по границе земельного участка, имеющего кадастровый номер 78:06:0002073:5, от точки 73 до точки 83 по границе земельного участка, имеющего кадастровый номер 78:06:0002073:12, от точки 83 до точки 97 по границе земельного участка, имеющего кадастровый номер 78:06:0002075:30, от точки 97 до точки 104 по границе земельного участка, имеющего кадастровый номер 78:06:0002075:29, от точки 104 до точки 105 по границе земельного участка, имеющего кадастровый номер 78:06:0002075:12, от точки 105 до точки 110 по границе земельного участка, имеющего кадастровый номер 78:06:0002075:18, от точки 110 до точки 114 по границе земельного участка, имеющего кадастровый номер 78:06:0002075:3, от точки 114 до точки 143 и далее до точки по границе земельного участка, имеющего кадастровый номер 78:06:0002073:13.

## 3. Координаты поворотных точек границ территории объекта культурного наследия:



Номер поворотной точки	Координаты поворотных точек в местной системе координат (км)	
	X	Y
1	2	3
1.	95,1536400	109,4031600
2.	95,1651100	109,4100800
3.	95,2799300	109,5824100
4.	95,3313600	109,6613400
5.	95,3363200	109,6646400
6.	95,3412800	109,6890800
7.	95,3485800	109,7068300
8.	95,3552300	109,7253700
9.	95,3608100	109,7343600
10.	95,3641400	109,7424000
11.	95,3679900	109,7500500
12.	95,3740100	109,7575100
13.	95,3792900	109,7628200
14.	95,3831800	109,7660400
15.	95,3873700	109,7705800
16.	95,3887300	109,7732700
17.	95,3904300	109,7791700
18.	95,4070900	109,8065300
19.	95,4202100	109,8257300
20.	95,4300800	109,8439200
21.	95,4424300	109,8631900
22.	95,4450800	109,8659700
23.	95,4490100	109,8687400
24.	95,4530600	109,8727000
25.	95,4555700	109,8766600
26.	95,4576000	109,8823800
27.	95,4591200	109,8850700
28.	95,4617900	109,8885800
29.	95,4654100	109,8923200
30.	95,4707500	109,9006400
31.	95,4737600	109,9062900
32.	95,4800500	109,9165400
33.	95,4920600	109,9338700
34.	95,5069100	109,9593000
35.	95,5115700	109,9697300
36.	95,5180900	109,9844600
37.	95,5194500	109,9896800
38.	95,5233900	109,9991100
39.	95,5291200	110,0103200
40.	95,5309500	110,0131200
41.	95,5373400	110,0193900
42.	95,5390300	110,0219000
43.	95,5427300	110,0293000
44.	95,5482900	110,0433300
45.	95,5587700	110,0750600
46.	95,5638900	110,0882800
47.	95,5664600	110,0960800

1	2	3
48.	95,5679700	110,1026900
49.	95,5686800	110,1079200
50.	95,5693000	110,1126400
51.	95,5700000	110,1152000
52.	95,5693200	110,1239600
53.	95,5681200	110,1333000
54.	95,5648300	110,1537000
55.	95,5639000	110,1570200
56.	95,5613700	110,1624000
57.	95,5592700	110,1652100
58.	95,5544500	110,1699800
59.	95,5519100	110,1727200
60.	95,5488600	110,1764700
61.	95,5428300	110,1847500
62.	95,5358019	110,1940314
63.	95,5084082	110,1982352
64.	95,5086173	110,2101912
65.	95,5014300	110,2135800
66.	95,4932000	110,2170000
67.	95,4919300	110,2168700
68.	95,4831700	110,2198300
69.	95,4779400	110,2207900
70.	95,4742200	110,2224900
71.	95,4525368	110,2308135
72.	95,4448800	110,2336300
73.	95,4384700	110,2367600
74.	95,4364685	110,2322794
75.	95,4283622	110,2353191
76.	95,4218673	110,2193102
77.	95,4161950	110,2216818
78.	95,4088900	110,2055400
79.	95,3997800	110,2088200
80.	95,3997300	110,2086800
81.	95,3972000	110,2096300
82.	95,3969200	110,2089600
83.	95,3925400	110,2105700
84.	95,4001700	110,2304300
85.	95,4050200	110,2425600
86.	95,4048700	110,2425900
87.	95,4070800	110,2484400
88.	95,4072500	110,2483700
89.	95,4082100	110,2508900
90.	95,4085200	110,2507600
91.	95,4097500	110,2539400
92.	95,4094300	110,2541600
93.	95,4104000	110,2566600
94.	95,4102600	110,2567300
95.	95,4124100	110,2625500
96.	95,4125700	110,2624900
97.	95,4267600	110,3003400
98.	95,4340800	110,3197100



1	2	3
99.	95,4418600	110,3401200
100.	95,4231400	110,3472900
101.	95,4232905	110,3479321
102.	95,4205400	110,3491300
103.	95,4213700	110,3515200
104.	95,4011800	110,3590600
105.	95,3749500	110,2898300
106.	95,3671900	110,2720400
107.	95,3503600	110,2320700
108.	95,3525900	110,2307900
109.	95,3576000	110,2303100
110.	95,3665700	110,2269600
111.	95,3662600	110,2156900
112.	95,3617900	110,2177600
113.	95,3404400	110,1819100
114.	95,3434000	110,1801700
115.	95,3404000	110,1760500
116.	95,3352300	110,1674900
117.	95,2273800	110,2306700
118.	95,1709300	110,2631800
119.	95,1525900	110,2742400
120.	95,0284200	110,3491400
121.	95,0259900	110,3487800
122.	95,0259900	110,3487800
123.	95,0236400	110,3497700
124.	94,9432500	110,3974800
125.	94,9420000	110,3953700
126.	94,9411600	110,3927200
127.	94,8752221	110,2792929
128.	94,8403259	110,2191075
129.	94,7644167	110,0879512
130.	94,6183100	109,8359600
131.	94,6455300	109,8196300
132.	94,6583200	109,8118700
133.	94,6650500	109,8071400
134.	94,6696600	109,8004100
135.	94,6720000	109,7954400
136.	94,6734800	109,7899700
137.	94,6734600	109,7846800
138.	94,6730300	109,7815300
139.	94,6565900	109,7379900
140.	94,6488500	109,7175300
141.	94,8224200	109,6090600
142.	95,0995400	109,4352800
143.	95,1509300	109,4034000

#### 4. Режим использования территории объекта культурного наследия:

Территория объекта культурного наследия используется с учетом требований действующего законодательства в сфере сохранения объектов культурного наследия.

1. Запрещается использовать территорию объекта культурного наследия:

- под склады и производства взрывчатых и огнеопасных материалов, материалов, загрязняющих объект культурного наследия, его территорию и водные объекты на его территории, а также материалов, имеющих вредные парогазообразные и иные выделения;

- под устройство производств и лабораторий, связанных с неблагоприятным для объекта культурного наследия температурно-влажностным режимом применением химически активных веществ;

- под хранение машин и механизмов, строительных и иных материалов без согласования с КГИОП;

2. На территории ансамбля запрещаются строительство объектов капитального строительства и увеличение объемно-пространственных характеристик существующих на территории ансамбля объектов капитального строительства; проектирование и проведение землеустроительных, земляных, строительных, мелиоративных, хозяйственных и иных работ, за исключением работ по сохранению объекта культурного наследия или его территории;

- хозяйственная деятельность, нарушающая целостность объекта культурного наследия создающая угрозу его повреждения, разрушения или уничтожения.

Работы по сохранению объекта культурного наследия проводятся на основании письменного разрешения и задания на проведение указанных работ, выданных КГИОП, и в соответствии с документацией, согласованной с КГИОП.

3. Иные требования к режиму использования территории объекта культурного наследия определяются по результатам государственной историко-культурной экспертизы или научно-исследовательских работ, согласованных КГИОП, и утверждаются распоряжением КГИОП.

Приложение № 2  
к охранному обязательству



Приложение к распоряжению КГИОП  
от 22 АВГ 2014 № 10-517


**Предмет охраны**  
объекта культурного наследия федерального значения  
«Кладбище Смоленское православное», расположенного по адресу:  
Санкт-Петербург, Васильевский район, Камская ул., 11, 16, 18, 20, 22, 24; Малый пр. В.О.;  
Беринга ул.; Смоленки наб. р.






№ пп	Видовая принадлежность предмета охраны	Предмет охраны	Фотофиксация
1	2	3	4
1.	Объемно-пространственное и планировочное решение территории:	<p>границы территории объекта культурного наследия;</p> <p>исторический вид использования территории – кладбище;</p> <p>историческое планировочное решение (основные сохранившиеся элементы планировки территории): дорожки – местоположение, конфигурация в плане, исторически сложившиеся визуальные связи, исторические наименования (Петроградская, Петровская, Ильинская, Благовещенская, Казанская, Смоленская, Троицкая, Рождественская, Боговиленская и др.);</p> <p>входы на территорию – историческое местоположение;</p> <p>местоположение зданий, являющихся объектами культурного наследия, исторических архитектурных и монументальных объектов (часовни, склепы, массивные надгробия), исторически сложившиеся визуальные связи между ними.</p>	



1. Церковь Смоленская, 1785-1790 гг., арх. Иванов А.А., 1-я треть XIX в.  
Камская ул., д. 24, литера А (Камская ул., д. 24)

№ пп	Видовая принадлежность предмета охраны	Предмет охраны	Фотофиксация
1	2	3	4
1.	Объемно-пространственное решение:	<p>габариты и конфигурация здания (в основе первоначальное авторское решение 1785-1790 гг. архитектора А.А.Иванова с перестройками и расширениями, осуществившимися на протяжении XIX в.); церковь одноэтажная трёхпрдельная, с двухъярусной колокольней с открытыми ярусами звона над западной частью и круглым в плане барабаном с куполом над восточной частью;</p> <p>габариты, конфигурация, высотные отметки, материал покрытия (листовой металл) и исторический копер окраски кровель здания: скатные крыши основного объема, сферический купол, увенчанный световым барабаном-фонариком с луковичной главкой и крестом; гранёный шпиль колокольни с крестом.</p>	
2.	Конструктивная система здания:	<p>наружные и внутренние капитальные стены (кирпичные);</p> <p>лестница, ведущая в колокольню – известняковая, с ограждением из литых орнаментированных стоек чугунного литья;</p> <p>пилены, поддерживающие арочные перекрытия в подкупольном пространстве;</p> <p>купольное перекрытие над</p>	

		<p>центральной частью храма в виде кирпичного свода на парусах;</p> <p>кирпичные своды подвалов;</p> <p>кирпичные своды над помещениями трапезной и боковых приделов (коробовые с распатубками над восточными боковыми приделами, сомкнутые – над западными)</p>	
3.	Объемно-планировочное решение:	историческое объемно-планировочное решение здания.	
4.	Архитектурно-художественное решение фасадов:	<p>выполненное в характере классицизма, в том числе:</p> <p>материал и характер отделки фасадов – окрашенная штукатурка;</p> <p>облицовка цоколя известняковой скобой;</p> <p>три четырёхколонных (колонны <math>\frac{1}{2}</math>-ные) портика (на северном, южном и западном фасадах), завершённые треугольными фронтонами;</p> <p>лепной декор: в тимпанах фронтонов портиков – композиции с изображением сивния с крестом либо всевидящим оком в центре, антаблемент с триглифами и розетками в метопах; несрообразные орнаментальные валичники над окнами первого этажа; лепные головки херувимов в разорванных фронтонах портиков верхнего яруса колокольни;</p> <p>историческая конфигурация и габариты оконных и дверных проёмов;</p> <p>исторический рисунок переплётов (с мелкой расстекловкой), материал (дерево) и исторический колер оконных заполнений, единообразие их цветового решения *</p> <p>* в окнах барабана купола в настоящее время установлены заполнения из ПВХ-профиля</p> <p>кованные металлические решётки на окнах первого этажа;</p>	

		<p>конфигурация, габариты и материал (известняк) крылец входов;</p> <p>металлические орнаментированные козырьки чугунного литья на двух литых столбах, орнаментированное литое ограждение крыльца;</p> <p>двери входные дубовые филленчатые полусветлые (исторический рисунок, материал);</p> <p>надгробные мраморные плиты (две), вмонтированные в стену северного фасада (прот. Георгия Петрова (ум. в 1825 г.) и прот. С.И.Колосова)</p>	   
5.	<p>Декоративно-художественная отделка интерьеров:</p>	<p>монументальная живопись: скуфия купола разделена орнаментальными поясами на сегменты, в основании которых изображения 8-конечных крестов, по периметру барабана фигуры апостолов в орнаментальном обрамлении; под барабаном орнаментальный фриз; в парусах свода четыре Евангелиста; в тимпанах трёх подкупольных арок многофигурные композиции «Воскрешение Лазаря», «Воскрешение сына Наниской вдовы» и «Воскрешение дочери Иаира»; под</p>	





ними – орнаментальный фриз с включенными в него изображениями святых в многоугольных рамах; на своде центральной апсиды композиция с изображением Святого Духа и головок херувимов (масло по штукатурке, 1858 г., худ. В.В.Васильев, 1899 г., худ. Ф.Р.Райлин (изображения Евангелистов в парусах и роспись северного придела);

орнаментальные композиции в характере рококо на стенах и сводах трапезной (масло по штукатурке, 1899 г., худ. Н.М.Будаков)



центральный иконостас \* (дерево, резьба; окраска, позолота) - выполнен в виде двухъярусной ордерной композиции; два пилона нижнего яруса, фланкированные парами каннелированных вызолоченных пиластр композитного ордера, поддерживают антаблемент с вызолоченным профилированным карнизом; между пилонами помещены царские врата, с живописным изображением Благовещения на створках; к ним примыкают боковые панели с иконами горизонтального формата (Спаситель и Богоматерь в рост), над царскими вратами – сивание с изображением Святого духа в виде голубя; между боковыми пиластрами – иконы вертикального формата с изображением архангелов, над ними - резные скульптурные композиции в виде двух ангелов, поддерживающих картуши с вставленными в них иконами в форме тондо; верхний ярус представляет собой арку с полуциркулярным проемом, увенчанную треугольным фронтоном, заполненным живописной композицией с изображением Тайной вечери; в арочном проеме помещено сивание с резным изображением Бога Савзофа.



- помещён в храме после 1947 г.





**II. Церковь Воскресения Христова, 1901-1904 гг., арх. Демяновский В.А.  
Камская ул., 11, литера А (Камская ул., 11)**

№ пп	Видовая принадлежность предмета охраны	Предмет охраны	Фотофиксация
1	2	3	4
1.	Объемно-пространственное решение:	<p>первоначальная (по проекту В.А.Демяновского) объемно-пространственная композиция храма, состоящего из трех приделов: главного (во имя Светлого Христова Воскресения) и двух боковых (исторически - Иконы Богоматери «Утоли моя печаль» и Всех святых), объединенных с восточной стороны общей ризницей, а с северной и южной сторон – боковыми галереями; под всем храмом – подвал;</p> <p>основной объем трактован как восьмерик на четверике, увенчанный куполом, над которым помещен восьмигранный барабан, увенчанный луковичной главкой; к четверику основного объема примыкают пониженные объемы трапезной и главного алтаря, а с южной и северной сторон – обходные галереи и боковые приделы. Галереи служат входами в боковые приделы и сообщаются через дверные проемы с главным храмом. Приделы также завершены куполами с восьмигранными барабанами и двухъярусными луковичными главками</p> <p>первоначальная (по проекту В.А.Демяновского) конфигурация, габариты и высотные отметки крыши основного объема и куполов, венчающих восьмерик и боковые приделы, материал кровли – листового металла;</p> <p>первоначальный колер окраски крыши основного объема и куполов (светло-серый);</p> <p>первоначальные (по проекту В.А.Демяновского) габариты, конфигурация и декор главок – центральной и двух боковых, рисунок крестов, характер их отделки (золочение)</p> <p>металлическая кованая ограда на гранитном цоколе, ограничивающая территорию церкви с южной и восточной сторон – её первоначальный облик, включая историческую трассировку, размеры, рисунок и технику исполнения (ковка) металлических звеньев, материал (блоки красного гранита) и габариты</p>	 


		цоколя	
2.	Конструктивная система:	<p>исторические наружные и внутренние кирпичные капитальные стены;</p> <p>первоначальные отметки надподвальных перекрытий;</p> <p>историческая система надподвальных прямых и обратных арок;</p> <p>кирпичные своды, перекрывающие основной объем храма, боковые приделы и галереи;</p> <p>первоначальная система внутрискельных вентиляционных каналов здания</p>	
3.	Объемно-планировочное решение:	<p>первоначальное (по проекту В.А.Демяновского) объемно-планировочное решение храма (в подвальном этаже – в габаритах капитальных стен)</p>	
4.	Архитектурно-художественное решение фасадов:	<p>первоначальное (по проекту В.А.Демяновского) оформление фасадов основного объема и глав, решенное в стилизованных формах «варшавского барокко»;</p> <p>материалы и характер отделки – красный отделочный кирпич (глади стен), декор – окрашенный бетон, гипс, частично – резной белый камень, вызолотка по меди (завершения парапетных тумб, золоты кокошников);</p> <p>облицовка цокольной части блоками красного гранита кованой фактуры;</p> <p>декор фасадов, выполненный с использованием мотивов оформления московских церквей рубежа XVII-XVIII вв., в том числе декоративные наличники окон, орнаментированные карнизы, оформление парапетов, капители и базы полуколонн</p>	

		<p>барабанов глав; оформление простенков окон галерей и углов здания декоративным ступенчатым рустом;</p> <p>кирпичные парапеты основного объема храма в виде сплошных стенок сложных очертаний, разделенные тумбами с фигурными пирамидальными завершениями; балюстрады с цементными балюстрадами над карнизами ризницы и галерей;</p> <p>габариты и конфигурация оконных и дверных проемов;</p> <p>исторический рисунок, материал (металл) и цвет (светло-серый) заполнения оконных проемов; первоначальный рисунок железных решеток в окнах барабанов глав;</p> <p>исторический рисунок, материал (металл) и цвет дверных заполнений;</p> <p>металлические решетки на окнах основного объема, их первоначальный рисунок и техника исполнения (ковка);</p> <p>первоначальный облик, габариты, конфигурация, материал (блоки красного гранита) крылец входов в первый этаж и примыков входов в подвалы;</p> <p>первоначальный облик, габариты, декор металлических кованых козырьков над входами;</p>	 
5.	Декоративно-художественное оформление интерьеров:	первоначальный характер покрытия полов основного объема храма – метлахская двухцветная плитка	


**III. Святые ворота с бокадельней и часовней, 1808 г., арх. Русса Л.И., 1822 г., 1846 г., 1884 г.  
Камская ул., 24, литера Е (Камская ул., д. 24)**



№ пп	Видовая принадлежность предмета охраны	Предмет охраны	Фотофиксация
1	2	3	4
1.	Объемно-пространственное решение:	<p>габариты и конфигурация здания, состоящего из двух идентичных по габаритам и архитектурному решению 1-2-этажных корпусов, объединенных аркой, под которой находится проезд на территорию кладбища;</p> <p>габариты воротного проезда;</p> <p>конфигурация, габариты и высотные отметки крыши, материал (листовой металл) и исторический колер окраски кровли</p>	
2.	Конструктивная система:	<p>наружные и внутренние капитальные стены;</p> <p>историческое местоположение междуэтажных перекрытий;</p> <p>внутренняя лестница - известняковая, по металлическим косякам, с ограждением из отдельно стоящих кованых прутьев с деревянным поручнем</p>	
3.	Объемно-планировочное решение:	историческое объемно-планировочное решение в габаритах капитальных стен	
4.	Архитектурно-художественное решение фасадов:	<p>архитектурно-художественное решение фасадов, выполненное в характере классицизма и включающее оформление окон 1-го этажа сандриками (на фасадах, обращенных в проезд - с профилированными наличниками) и замковыми камнями, венчающий карниз с модульонами</p> <p>материал и характер отделки фасада - окрашенная штукатурка, известняковый цоколь</p> <p>габариты и конфигурация оконных и дверных проемов;</p>	

10

		<p>исторический рисунок, материал (дерево) и цвет* заполнения оконных проемов; * по результатам архивных и натуральных изысканий</p>	
--	--	--	--

**IV. Дом церковный, кон. XVIII-XIX вв., 1883 г., арх. Вербицкий К.Н.  
Камская ул., 16, литера Б (Камская ул., 16)**


№ пп	Видовая принадлежность предмета охраны	Предмет охраны	Фотофиксация
1	2	3	4
1.	Объемно-пространственное решение:	<p>габариты и конфигурация двухэтажного здания, включая ризалиты дворового фасада, завершенные треугольными фронтонами, и щипцы боковых фасадов;</p> <p>конфигурация, габариты и высотные отметки крыши, включая материал (листовой металл) и колер окраски кровли;</p> <p>дымовые трубы крыши – габариты и конфигурация</p>	

			
2.	Конструктивная система:	наружные и внутренние капитальные кирпичные стены;  историческое местоположение междуэтажных перекрытий;  пилоны в помещениях второго этажа	
3.	Объемно-планировочное решение:	историческое объемно-планировочное решение в габаритах капитальных стен	
4.	Архитектурно-художественное решение фасадов:	архитектурно-художественное решение фасадов, в том числе лицевого фасада, выполненное в характере безордерного классицизма и включающее оформление окон 1-го этажа замковыми камнями, междуэтажную профилированную тягу и венчающий профилированный карниз;  материал и характер отделки фасадов – окрашенная штукатурка  габариты и конфигурация оконных и дверных проемов, за исключением позднейшего дверного проема на западном торцевом фасаде; по окнам первого этажа дворового фасада – габариты ширины и высотная отметка;  исторический рисунок, материал (дерево) и цвет* заполнения оконных проемов; * по результатам архивных и натуральных изысканий	

V. Дом церковный, кон. XVIII- XIX вв., 1900 г., арх. Демяновский В.А.  
Камская ул., 18, литера В (Камская ул., 18)




№ пп	Видовая принадлежность предмета охраны	Предмет охраны	Фотофиксация
1	2	3	4
1.	Объемно-пространственное решение:	габариты и конфигурация двухэтажного здания, включая ризалиты дворового фасада и щипцовые завершения боковых фасадов;	





		<p>конфигурация, габариты и высотные отметки крыши, материал (листовой металл) и исторический колер окраски кровли;</p>	
2.	<p>Конструктивная система:</p>	<p>наружные и внутренние капитальные кирпичные стены;</p> <p>историческое местоположение междуэтажных перекрытий;</p> <p>лестница известняковая на кирпичных сводах</p>	
3.	<p>Объемно-планировочное решение.</p>	<p>историческое объемно-планировочное решение в габаритах капитальных стен</p>	
4.	<p>Архитектурно-художественное решение фасадов:</p>	<p>архитектурно-художественное решение фасадов, в том числе лицевого фасада, выполненное в характере безордерного классицизма и включающее рустовку первого этажа, отделённого от второго профилированной тягой, венчающий профилированный карниз;</p> <p>материал и характер отделки фасадов – окрашенная штукатурка;</p> <p>габариты и конфигурация оконных и дверных проемов, по окнам первого этажа дворового фасада – габариты ширины и верхняя отметка;</p> <p>исторический рисунок, материал (дерево) и цвет заполнения оконных проемов*;</p> <p>* по результатам архивных и натуральных изысканий, в настоящее время выполнены из ПВХ-профиля</p>	 




VI. Дом церковный, 1883 г., арх. Вербицкий К.П.  
Камская ул., 20, литера Г (Камская ул., 20)

№ пп	Видовая принадлежность предмета охраны	Предмет охраны	Фотофиксация
1	2	3	4
1.	Объемно-пространственное решение:	<p>габариты и конфигурация двухэтажного здания;</p> <p>конфигурация, габариты и высотные отметки крыши, включая шпильцы боковых фасадов, материал (листовой металл) и колер окраски кровли;</p> <p>дымовые трубы крыши – габариты и конфигурация</p>	
2.	Конструктивная система:	<p>наружные и внутренние капитальные кирпичные стены;</p> <p>историческое местоположение междуэтажных перекрытий;</p> <p>парадная лестница - известняковая на металлических косоурах, с ограждением из орнаментальных балясин чугунного литья, полы площадок выполнены из мраморной крошки, на площадке нижнего этажа выложена натурная датировка «1884»;</p>	 
3.	Объемно-планировочное решение:	<p>историческое объемно-планировочное решение в габаритах капитальных стен;</p> <p>первоначальные габариты зала второго этажа</p>	

4.	Архитектурно-художественное решение фасадов:	<p>архитектурно-художественное решение лицевого фасада, выполненное в характере историзма по проекту 1883 года арх. К.Н.Вербицкого и включающее рустовку – профилированные квадраты по первому этажу и гладкий горизонтальный руст по второму этажу, оформление окон наличниками окон с сандриками над (второй этаж) и замковыми камнями (первый этаж), лепные орнаментальные композиции в сандриках окон второго этажа в центральном ризалите и под прочими окнами второго этажа, лепные кронштейны венчающий профилированный карниз с лепными кронштейнами;</p> <p>материал и характер отделки фасадов – окрашенная штукатурка,</p> <p>известняковый цоколь;</p> <p>балкон лицевого фасада с ограждением из гипсовых балясин;</p> <p>архитектурное решение дворового и боковых фасадов, выполненное в штукатурке без архитектурного декора;</p> <p>габариты и конфигурация оконных и дверных проемов;</p> <p>исторический рисунок, материал (дерево) и цвет* заполнения оконных проемов;</p> <p>* по результатам архивных и натуральных изысканий</p>	
5.	Декоративно-художественное оформление интерьеров:	<p>Лепной плафон центрального зала второго этажа – выполнен в неорусском стиле, плоскость потолка разделена орнаментированными профилированными тягами сложной геометрической конфигурации, в падугах и в центре плафона орнаментальные композиции *</p> <ul style="list-style-type: none"> <li>• разделён на несколько частей позднейшими перегородками, лепка многослойно</li> </ul>	

УИ. Дом церковный с флигелем, кон. XVIII-XIX вв., 1883 г., арх. Вербицкий К.Н.  
Камская ул., 22, литера Д (Камская ул., 22)

№ пп	Видовая принадлежность предмета охраны	Предмет охраны	Фотофиксация
1	2	3	4
1.	Объемно-пространственное решение:	<p>габариты и конфигурация двухэтажного здания, включая щипцовые завершения боковых фасадов;</p> <p>конфигурация, габариты и высотные отметки крыши, материал (листовой металл) и исторический колер окраски кровли;</p> <p>дымовые трубы крыши – габариты и конфигурация</p>	
2.	Конструктивная система:	<p>наружные и внутренние капитальные кирпичные стены;</p> <p>историческое местоположение междуэтажных перекрытий;</p> <p>лестница известняковая на металлических косоурах, ступени с валиком, ограждение из отдельно стоящих металлических прутьев</p>	
3.	Объемно-планировочное решение:	историческое объемно-планировочное решение в габаритах капитальных стен	
4.	Архитектурно-художественное решение фасадов:	<p>архитектурно-художественное решение фасадов, выполненное в характере безордерного классицизма без декора, включающее междуэтажную профилированную тягу и венчающий профилированный карниз;</p> <p>материал и характер отделки фасадов – окрашенная штукатурка</p> <p>габариты и конфигурация оконных и дверных проемов; по окнам первого этажа дворового фасада – габариты ширины и отметка верха;</p> <p>исторический рисунок, материал (дерево) и цвет* заполнения оконных проемов; * по результатам архивных и натуральных изысканий</p>	 


## VIII. Кладбище XVIII – XX вв.




Смоленское православное кладбище.  
 Санкт-Петербург, Василеостровский район,  
 Камская ул., 24, Малый пр., Беринга ул., Смоленки р. наб.




**1. Братская могила летчиков  
Советского М.А. (1917-1944), Героя Советского Союза и Гожева А.А. (1911-1944)  
участок 32-а**




№ пп	Видовая принадлежность предмета охраны	Предмет охраны	Фотофиксация
1	2	3	4
1	Объемно-пространственное и архитектурно-художественное решение:	<p>местоположение, габариты и конфигурация участка;</p> <p>захоронения в границах территории участка;</p> <p>типология надгробия (стела на постаменте), вид материала (серый гранит), характер поверхности (гравный камень, лицевая сторона полированная), характер и содержание надгробной надписи.</p>	

**2. Братская могила рабочих завода «Севкабель», 1941-1944 гг.  
участок 3**

№ пп	Видовая принадлежность предмета охраны	Предмет охраны	Фотофиксация
1	2	3	4
1	Объемно-пространственное и архитектурно-художественное решение:	<p>местоположение, габариты и конфигурация участка;</p> <p>захоронения в границах территории участка;</p> <p>типология надгробия (стела), вид материала (гальбро), характер поверхности (гладкий камень, лицевая сторона полированная), характер и содержание надгробной надписи.</p>	


**3. Братская могила советских воинов, 23 января 1943 г.  
участок 28**

№ пп	Видовая принадлежность предмета охраны	Предмет охраны	Фотофиксация
1	2	3	4
1	Объемно-пространственное и архитектурно-художественное решение:	<p>местоположение, габариты и конфигурация участка;</p> <p>захоронения в границах территории участка;</p> <p>типология надгробия (стела с лучковым завершением), ограда - вид материала (бетон, металл), характер и содержание надгробной надписи.</p>	


4. Братская могила советских воинов, 24 сентября 1943 г. участок 28			
№ пп	Видовая принадлежность предмета охраны	Предмет охраны	Фотофиксация
1	2	3	4
1	Объемно-пространственное и архитектурно-художественное решение:	<p>местоположение, габариты и конфигурация участка;</p> <p>захоронения в границах территории участка;</p> <p>типология надгробия (стела с двускатным завершением), ограда - вид материала (бетон, металл), характер и содержание надгробной надписи.</p>	
5. Братская могила советских воинов, 5 февраля 1944 г. участок 50			
№ пп	Видовая принадлежность предмета охраны	Предмет охраны	Фотофиксация
1	2	3	4
1	Объемно-пространственное и архитектурно-художественное решение:	<p>местоположение, габариты и конфигурация участка;</p> <p>захоронения в границах территории участка;</p> <p>типология надгробия (прямоугольная стела), вид материала (розовый гранит), характер поверхности (гладкий камень), ограда - вид материала (естественный камень, металл), рисунок (исторический), характер и содержание надгробной надписи.</p>	
6. Братская могила советских воинов, 15 июля 1944 г. участок 7-б			
№ пп	Видовая принадлежность предмета охраны	Предмет охраны	Фотофиксация
1	2	3	4
1	Объемно-пространственное и архитектурно-художественное решение:	<p>местоположение, габариты и конфигурация участка;</p> <p>захоронения в границах территории участка;</p> <p>типология надгробия (стела с двускатным завершением на ступенчатом постаменте и раковине), характер и содержание надгробной надписи.</p>	




**7. Могила Барбота-де-Марин Н.Н. (1829-1877), геолога  
участок 130**

№ пп	Видовая принадлежность предмета охраны	Предмет охраны	Фотофиксация
1	2	3	4
1	Объемно-пространственное и архитектурно-художественное решение:	<p>местоположение и конфигурация участка;</p> <p>захоронения в границах территории участка;</p> <p>художественное решение надгробия (массивный крест на прямоугольном постаменте), вид материала (мрамор), ограда - вид материала (естественный камень, металл), рисунок (исторический);</p> <p>характер и содержание надгробной надписи.</p>	




**8. Могила Баумана В.И. (1867-1923), геолога  
участок 133**

№ пп	Видовая принадлежность предмета охраны	Предмет охраны	Фотофиксация
1	2	3	4
1	Объемно-пространственное и архитектурно-художественное решение:	<p>местоположение, габариты и конфигурация участка;</p> <p>захоронения в границах территории участка;</p> <p>типология надгробия (прямоугольная стела), характер и содержание надгробной надписи.</p>	


**9. Могила Бахтина А.Н. (1894-1931), участника Гражданской войны, подводника  
участок 103**

№ пп	Видовая принадлежность предмета охраны	Предмет охраны	Фотофиксация
1	2	3	4
1	Объемно-пространственное и архитектурно-художественное решение:	<p>местоположение, габариты и конфигурация участка;</p> <p>захоронения в границах территории участка;</p> <p>типология надгробия (прямоугольная, криволинейная в плане стела на надгробной плите и прямоугольной мотельной площадке с поребриком), вид материала (диабаз, габбро), характер и содержание надгробной надписи.</p>	



10. Могила Бекетова Н.Н. (1827-1911), физико-химика участок 50			
№ пп	Видовая принадлежность предмета охраны	Предмет охраны	Фотофиксация
1	2	3	4
1	Объемно-пространственное и архитектурно-художественное решение:	<p>местоположение, габариты и конфигурация участка;</p> <p>захоронения в границах территории участка;</p> <p>художественное решение надгробия (крест на прямоугольном постаменте внутри высокого поребрика), вид материала (исторический), ограда (утрачена), характер и содержание надгробной надписи.</p>	
11. Могила Бокня Б.И. (1873-1927), геолога участок 133			
№ пп	Видовая принадлежность предмета охраны	Предмет охраны	Фотофиксация
1	2	3	4
1	Объемно-пространственное и архитектурно-художественное решение:	<p>местоположение, габариты и конфигурация участка;</p> <p>захоронения в границах территории участка;</p> <p>художественное решение надгробия (петровская горка с крестом), вид материала (естественный камень, металл), ограда- материал поребрика (естественный камень), материал ограды (металл), рисунок ограды(исторический); характер и содержание надгробной надписи.</p>	
12. Могила Брегмана Л.А. (1894-1925), революционера участок 134			
№ пп	Видовая принадлежность предмета охраны	Предмет охраны	Фотофиксация
1	2	3	4
1	Объемно-пространственное и архитектурно-художественное решение:	<p>местоположение, габариты и конфигурация участка;</p> <p>захоронения в границах территории участка;</p> <p>типология надгробия (прямоугольная стела с цветником), характер и содержание надгробной надписи.</p>	


**13. Могила Губилова И.Г. (1872 - 1919), ученого-кораблестроителя**  
участок 33




№ пп	Видовая принадлежность предмета охраны	Предмет охраны	Фотофиксация
1	2	3	4
1	Объемно-пространственное и архитектурно-художественное решение:	<p>местоположение, габариты и конфигурация участка;</p> <p>захоронения в границах территории участка;</p> <p>типология надгробия (надгробная плита), вид материала (естественный камень), ограда - вид материала (металл), характер и содержание надгробной надписи.</p>	




**14. Могила Буныковского В.Я. (1804-1889), математика**  
участок 21




№ пп	Видовая принадлежность предмета охраны	Предмет охраны	Фотофиксация
1	2	3	4
1	Объемно-пространственное и архитектурно-художественное решение:	<p>местоположение, габариты и конфигурация участка;</p> <p>захоронения в границах территории участка;</p> <p>художественное решение надгробия (саркофаг внутри высокого поребрика), вид материала (естественный камень), историческое ограда - вид материала (металл), рисунок (исторический); характер и содержание надгробной надписи.</p>	

**15. Могила Былова Б.В. (1880-1934), химика**  
участок 30


№ пп	Видовая принадлежность предмета охраны	Предмет охраны	Фотофиксация
1	2	3	4
1	Объемно-пространственное и архитектурно-художественное решение:	<p>местоположение, габариты и конфигурация участка;</p> <p>захоронения в границах территории участка;</p> <p>художественное решение надгробия (каплица), вид материала (габбро), ограда - вид материала (металл), габариты и конфигурация (по результатам обследования и обмеров), характер и содержание надгробной надписи.</p>	

16. Могила Вахрамеева А.И. (1874-1926), художника участок 23			
№ пп	Видовая принадлежность предмета охраны	Предмет охраны	Фотофиксация
1	2	3	4
1	Объемно-пространственное и архитектурно-художественное решение:	<p>местоположение, габариты и конфигурация участка;</p> <p>захоронения в границах территории участка;</p> <p>типология надгробия (стела с двухскатным завершением на пьедестале), вид материала (естественный камень), характер и содержание надгробной надписи.</p>	
17. Могила Вилькицкого А.И. (1858-1913), географа и гидрографа (семейное место) участок 72			
№ пп	Видовая принадлежность предмета охраны	Предмет охраны	Фотофиксация
1	2	3	4
1	Объемно-пространственное и архитектурно-художественное решение:	<p>местоположение, габариты и конфигурация участка;</p> <p>захоронения в границах территории участка;</p> <p>художественное решение надгробия (крест на пьедестале и прямоугольном постаменте внутри высокого поребрика), вид материала (естественный камень), ограда (цепи на столбиках) – вид материала (металл), конфигурация; характер и содержание надгробной надписи.</p>	
18. Могила Вилькицкого Б.А. (1885-1961), гидрографа (семейное место) участок 72			
№ пп	Видовая принадлежность предмета охраны	Предмет охраны	Фотофиксация
1	2	3	4
1	Объемно-пространственное и архитектурно-художественное решение:	<p>местоположение, габариты и конфигурация участка;</p> <p>захоронения в границах территории участка;</p> <p>типология надгробия (ступенчатый обелиск на прямоугольном постаменте внутри поребрика), характер и содержание надгробной надписи.</p>	

19. Могила Висковатова А.В. (1804-1858), военного историка (семейное место) участок 53			
№ пп	Видовая принадлежность предмета охраны	Предмет охраны	Фотофиксация
1	2	3	4
1	Объемно-пространственное и архитектурно-художественное решение:	<p>местоположение, габариты и конфигурация участка;</p> <p>захоронения в границах территории участка;</p> <p>художественное решение надгробия (обелиск на ступенчатом постаменте внутри поребрика), вид материала (естественный камень), ограда утрачена, характер и содержание надгробной надписи.</p>	
20. Могила Витковского В.В. (1856-1924), геодезиста и астронома участок 37			
№ пп	Видовая принадлежность предмета охраны	Предмет охраны	Фотофиксация
1	2	3	4
1	Объемно-пространственное и архитектурно-художественное решение:	<p>местоположение, габариты и конфигурация участка;</p> <p>захоронения в границах территории участка;</p> <p>типология надгробия (цветник в высоком поребрике на постаменте), характер и содержание надгробной надписи.</p>	
21. Могила Волкова Е.Е. (1844-1926), художника участок 23			
№ пп	Видовая принадлежность предмета охраны	Предмет охраны	Фотофиксация
1	2	3	4
1	Объемно-пространственное и архитектурно-художественное решение:	<p>местоположение, габариты и конфигурация участка;</p> <p>захоронения в границах территории участка;</p> <p>типология надгробия (раковина с крестом), вид материала (бетон, мраморная крошка), характер и содержание надгробной надписи.</p>	

22. Могила Доброхотова П.Е. (1786-1831), художника участок 77			
№ пп	Видовая принадлежность предмета охраны	Предмет охраны	Фотофиксация
1	2	3	4
1	Объемно-пространственное и архитектурно-художественное решение:	<p>местоположение, габариты и конфигурация участка;</p> <p>захоронения в границах территории участка;</p> <p>типология надгробия (прямоугольная стела на пьедестале с криволинейным завершением), характер и содержание надгробной надписи.</p>	
23. Могила Долбин И.П. (1853-1912), математика участок 133			
№ пп	Видовая принадлежность предмета охраны	Предмет охраны	Фотофиксация
1	2	3	4
1	Объемно-пространственное и архитектурно-художественное решение:	<p>местоположение, габариты и конфигурация участка;</p> <p>захоронения в границах территории участка;</p> <p>типология надгробия (прямоугольный саркофаг на пьедестале внутри высокого поребрика, вид материала (естественный камень), историческая ограда (утрачена), характер и содержание надгробной надписи.</p>	
24. Могила Дубовского И.И. (1859-1918), художника (семейное место) участок 105			
№ пп	Видовая принадлежность предмета охраны	Предмет охраны	Фотофиксация
1	2	3	4
1	Объемно-пространственное и архитектурно-художественное решение:	<p>местоположение, габариты и конфигурация участка;</p> <p>историческое художественное решение надгробия (крест 'утрачен' на пьедестале), вид материала (естественный камень), историческая ограда (утрачена), характер и содержание надгробной надписи.</p>	

25. Могила Дьяконова М.А. (1855-1919), историка  
участок 7

№ пп	Видовая принадлежность предмета охраны	Предмет охраны	Фотофиксация
1	2	3	4
1	Объемно-пространственное и архитектурно-художественное решение:	<p>местоположение, габариты и конфигурация участка;</p> <p>захоронения в границах территории участка;</p> <p>типология надгробия (обшая раковина с двумя крестами), вид материала (бетон, мраморная крошка), характер и содержание надгробной надписи.</p>	




26. Могила Еремеева П.В. (1830-1899), минералога  
участок 131

№ пп	Видовая принадлежность предмета охраны	Предмет охраны	Фотофиксация
1	2	3	4
1	Объемно-пространственное и архитектурно-художественное решение:	<p>местоположение, габариты и конфигурация участка;</p> <p>захоронения в границах территории участка;</p> <p>художественное решение надгробия (крест на пьедестале внутри высокого поребрика), вид материала (естественный камень), ограда - вид материала (металл), рисунок, характер и содержание надгробной надписи.</p>	




27. Могила Заблочкиго-Десятовекого А.П. (1808-1881), экономиста  
участок 22




№ пп	Видовая принадлежность предмета охраны	Предмет охраны	Фотофиксация
1	2	3	4
1	Объемно-пространственное и архитектурно-художественное решение:	<p>местоположение, габариты и конфигурация участка;</p> <p>захоронения в границах территории участка;</p> <p>художественное решение надгробия (капитель на пьедестале внутри высокого поребрика), вид материала (естественный камень), историческая ограда (утрачена), характер и содержание надгробной надписи.</p>	




28. Могила Завьялова Ф.С. (1811-1856), художника участок 20-6			
№ пп	Видовая принадлежность предмета охраны	Предмет охраны	Фотофиксация
1	2	3	4
1	Объемно-пространственное и архитектурно-художественное решение:	<p>местоположение, габариты и конфигурация участка;</p> <p>захоронения в границах территории участка;</p> <p>художественное решение надгробия (крест /утрачен/ на пьедестале на высоком поребрике), вид материала (естественный камень), ограждение (частично утрачено) - вид материала (металл), конфигурация, рисунок; характер и содержание надгробной надписи.</p>	
29. Могила Загорского П.А. (1764-1846), физиолога участок 14			
№ пп	Видовая принадлежность предмета охраны	Предмет охраны	Фотофиксация
1	2	3	4
1	Объемно-пространственное и архитектурно-художественное решение:	<p>местоположение, габариты и конфигурация участка;</p> <p>захоронения в границах территории участка;</p> <p>художественное решение надгробия (каплица на пьедестале внутри высокого поребрика), вид материала (естественный камень), историческая ограда (утрачена), характер и содержание надгробной надписи.</p>	
30. Могила Захарова Я.Д. (1765-1836), химика участок 206			
№ пп	Видовая принадлежность предмета охраны	Предмет охраны	Фотофиксация
1	2	3	4
1	Объемно-пространственное и архитектурно-художественное решение:	<p>местоположение, габариты и конфигурация участка;</p> <p>захоронения в границах территории участка;</p> <p>художественное решение надгробия (саркофаг на пьедестале внутри высокого поребрика), вид материала (естественный камень), характер и содержание надгробной надписи.</p>	



31. Могила Зинина Н.Н. (1812-1880), химика участок 40			
№ пп	Видовая принадлежность предмета охраны	Предмет охраны	Фотофиксация
1	2	3	4
1	Объемно-пространственное и архитектурно-художественное решение:	<p>местоположение, габариты и конфигурация участка;</p> <p>захоронения в границах территории участка;</p> <p>художественное решение надгробия (петровская горка /навершие утрачено/ на высоком поребрике), вид материала (естественный камень), историческое ограждение - вид материала (металл), рисунок; характер и содержание надгробной надписи.</p>	
32. Могила Иноходцева П.Б. (1742-1806), астронома участок 42			
№ пп	Видовая принадлежность предмета охраны	Предмет охраны	Фотофиксация
1	2	3	4
1	Объемно-пространственное и архитектурно-художественное решение:	<p>местоположение, габариты и конфигурация участка;</p> <p>захоронения в границах территории участка;</p> <p>художественное решение надгробия (усеченная колонна с навершием в виде урны на прямоугольном пьедестале), вид материала (естественный камень), характер и содержание надгробной надписи.</p>	
33. Могила Носсы А.А. (1810-1894), металлурга участок 92			
№ пп	Видовая принадлежность предмета охраны	Предмет охраны	Фотофиксация
1	2	3	4
1	Объемно-пространственное и архитектурно-художественное решение:	<p>местоположение, габариты и конфигурация участка;</p> <p>художественное решение надгробия (крест /утрачен/ на пьедестале внутри высокого поребрика), вид материала (естественный камень), историческая ограда (утрачена), характер и содержание надгробной надписи.</p>	



34. Могила Истрина В.М. (1865-1937), литературоведа (семейное место) участок 98			
№ пп	Видовая принадлежность предмета охраны	Предмет охраны	Фотофиксация
1	2	3	4
1	Объемно-пространственное и архитектурно-художественное решение:	<p>местоположение, габариты и конфигурация участка;</p> <p>историческое художественное решение надгробия (obelisk на пьедестале), вид материала (естественный камень), историческая ограда (утрачена), характер и содержание надгробной надписи.</p>	
35. могила Карского Е.Ф. (1860-1931), филолога (семейное место) участок 24			
№ пп	Видовая принадлежность предмета охраны	Предмет охраны	Фотофиксация
1	2	3	4
1	Объемно-пространственное и архитектурно-художественное решение:	<p>местоположение, габариты и конфигурация участка;</p> <p>захоронения в границах территории участка;</p> <p>художественное решение надгробия (крест с фигурным основанием на прямоугольном пьедестале), вид материала (естественный камень), историческое ограждение (частично утрачено) - вид материала (металл), рисунок; характер и содержание надгробной надписи.</p>	
36. Могила Кившенко А.Д. (1851-1895), художника участок 91			
№ пп	Видовая принадлежность предмета охраны	Предмет охраны	Фотофиксация
1	2	3	4
1	Объемно-пространственное и архитектурно-художественное решение:	<p>местоположение, габариты и конфигурация участка;</p> <p>захоронения в границах территории участка;</p> <p>типология надгробия (надгробная плита внутри высокого поребрика со ступенями, вид материала (естественный камень), историческая ограда (утрачена), характер и содержание надгробной надписи.</p>	




37. Могила Клевера Ю.Ю. (1850-1924), художника  
участок 16




№ пп	Видовая принадлежность предмета охраны	Предмет охраны	Фотофиксация
1	2	3	4
1	Объемно-пространственное и архитектурно-решение:	<p>местоположение, габариты и конфигурация участка;</p> <p>захоронения в границах территории участка;</p> <p>художественное решение надгробия (крест с фигурным основанием на круглом в плане пьедестале и прямоугольном основании), вид материала (естественный камень), характер и содержание надгробной надписи.</p>	

38. могила Коркина А.И. (1837-1908), математика  
участок 78

№ пп	Видовая принадлежность предмета охраны	Предмет охраны	Фотофиксация
1	2	3	4
1	Объемно-пространственное и архитектурно-художественное решение:	<p>местоположение, габариты и конфигурация участка;</p> <p>захоронения в границах территории участка;</p> <p>художественное решение надгробия (крест с фигурным основанием на прямоугольном пьедестале и основании), вид материала (естественный камень), характер и содержание надгробной надписи.</p>	


39. Могила Корнилова А.А. (1830-1893), гидрографа (семейное место) участок 90			
№ пп	Видовая принадлежность предмета охраны	Предмет охраны	Фотофиксация
1	2	3	4
1	Объемно-пространственное и архитектурно-художественное решение:	<p>местоположение, габариты и конфигурация участка;</p> <p>захоронения в границах территории участка;</p> <p>художественное решение надгробия (крест /поврежден/ на прямоугольном пьедестале и основании), вид материала (естественный камень), историческое ограждение (стойки, цепи) - вид материала (металл), конфигурация; характер и содержание надгробной надписи.</p>	
40. Могила Крыжницкого К.Я. (1858-1911), художника участок 23			
№ пп	Видовая принадлежность предмета охраны	Предмет охраны	Фотофиксация
1	2	3	4
1	Объемно-пространственное и архитектурно-художественное решение:	<p>местоположение, габариты и конфигурация участка;</p> <p>захоронения в границах территории участка;</p> <p>художественное решение надгробия (стела-скала на гранитном основании с тумбами и цепями), вид материала (естественный камень, металл), характер и содержание надгробной надписи.</p>	

41. Могила Купришинова И.А. (1800-1857), мореплавателя (семейное место) участок 23			
№ пп	Видовая принадлежность предмета охраны	Предмет охраны	Фотофиксация
1	2	3	4
1	Объемно-пространственное и архитектурно-художественное решение:	<p>местоположение, габариты и конфигурация участка;</p> <p>захоронения в границах территории участка;</p> <p>художественное решение надгробия (стела с полуциркулярным завершением на прямоугольном пьедестале), вид материала (естественный камень), историческая ограда (утрачена); характер и содержание надгробной надписи.</p>	
42. Могила Кучерова М.Г. (1850-1911), земника участок 34			
№ пп	Видовая принадлежность предмета охраны	Предмет охраны	Фотофиксация
1	2	3	4
1	Объемно-пространственное и архитектурно-художественное решение:	<p>местоположение, габариты и конфигурация участка;</p> <p>захоронения в границах территории участка;</p> <p>художественное решение надгробия (архитектурная композиция - стела со стенкой и скамьей, площадка ограничена поребриком), вид материала (естественный камень), характер и содержание надгробной надписи.</p>	
43. Могила Лаврова П.А. (1856-1929), филолога участок 135			
№ пп	Видовая принадлежность предмета охраны	Предмет охраны	Фотофиксация
1	2	3	4
1	Объемно-пространственное и архитектурно-художественное решение:	<p>местоположение, габариты и конфигурация участка;</p> <p>захоронения в границах территории участка;</p> <p>типология надгробия (раковина с крестом), характер и содержание надгробной надписи.</p>	

<b>44. Могила Лебединского В.К. (1868-1937), физика (семейное место) участок 90</b>			
№ п/п	Видовая принадлежность предмета охраны	Предмет охраны	Фотофиксация
1	2	3	4
1	Объемно-пространственное и архитектурно-художественное решение:	<p>местоположение, габариты и конфигурация участка;</p> <p>захоронения в границах территории участка;</p> <p>художественное решение надгробия (крест на пьедестале внутри поребрика), вид материала (естественный камень), ограда – вид материала (металл), рисунок; характер и содержание надгробной надписи.</p>	
<b>45. Могила Лемке М.К. (1872-1923), историка участок 120</b>			
№ п/п	Видовая принадлежность предмета охраны	Предмет охраны	Фотофиксация
1	2	3	4
1	Объемно-пространственное и архитектурно-художественное решение:	<p>местоположение, габариты и конфигурация участка;</p> <p>захоронения в границах территории участка;</p> <p>типология надгробия (стела со скошенным верхом с цветником), вид материала (естественный камень), ограда - вид материала (металл), характер и содержание надгробной надписи.</p>	
<b>46. Могила Леонова А.П. (1888-1919), революционера участок 55</b>			
№ п/п	Видовая принадлежность предмета охраны	Предмет охраны	Фотофиксация
1	2	3	4
1	Объемно-пространственное и архитектурно-художественное решение:	<p>местоположение, габариты и конфигурация участка;</p> <p>захоронения в границах территории участка;</p> <p>типология надгробия (стела с цветником), вид материала (естественный камень), ограда – вид материала (металл), характер и содержание надгробной надписи.</p>	



47. Могила Лихачева Н.П. (1862-1936), историка  
участок 33

№ пп	Видовая принадлежность предмета охраны	Предмет охраны	Фотофиксация
1	2	3	4
1	Объемно-пространственное и архитектурно-художественное решение:	<p>местоположение, габариты и конфигурация участка;</p> <p>захоронения в границах территории участка;</p> <p>художественное решение надгробия (стела с цветником), вид материала (естественный камень), характер и содержание надгробной надписи.</p>	

48. Могила Маковского В.Е. (1846-1920), художника  
участок 92

№ пп	Видовая принадлежность предмета охраны	Предмет охраны	Фотофиксация
1	2	3	4
1	Объемно-пространственное и архитектурно-художественное решение:	<p>местоположение, габариты и конфигурация участка;</p> <p>захоронения в границах территории участка;</p> <p>художественное решение надгробия (стела-скала с цветником), вид материала (естественный камень), характер и содержание надгробной надписи.</p>	

49. Могила Меншуткина Н.А. (1842-1907), химика  
(семейное место)  
участок 13

№ пп	Видовая принадлежность предмета охраны	Предмет охраны	Фотофиксация
1	2	3	4
1	Объемно-пространственное и архитектурно-художественное решение:	<p>местоположение, габариты и конфигурация участка;</p> <p>захоронения в границах территории участка;</p> <p>художественное решение надгробия (крест /утрачен/ на прямоугольном пьедестале внутри семейного захоронения), вид материала (естественный камень), историческое ограждение – вид материала (металл,</p>	



		камень), рисунок; характер и содержание надгробной надписи.	
--	--	---	--


50. Могила Михалькова Г.И. (1893-1946), революционера, контр-адмирала  
участок 56

№ п/п	Видовая принадлежность предмета охраны	Предмет охраны	Фотофиксация
1	2	3	4
1	Объемно-пространственное и архитектурно-художественное решение:	<p>местоположение, габариты и конфигурация участка;</p> <p>захоронения в границах территории участка;</p> <p>типология надгробия (стела с цветником), вид материала (естественный камень), ограждение – вид материала (металл), рисунок; характер и содержание надгробной надписи.</p>	


51. Могила Маддалевского Б.Л. (1874-1928), литературоведа  
участок 91

№ п/п	Видовая принадлежность предмета охраны	Предмет охраны	Фотофиксация
1	2	3	4
1	Объемно-пространственное и архитектурно-художественное решение:	<p>местоположение, габариты и конфигурация участка;</p> <p>захоронения в границах территории участка;</p> <p>типология надгробия (раковина с крестом, вид материала (бетон, мраморная крошка), характер и содержание надгробной надписи.</p>	


**52. Могила Можайского А.Ф. (1825-1890), создателя первого в мире самолета  
участок 20-а**




№ пп	Видовая принадлежность предмета охраны	Предмет охраны	Фотофиксация
1	2	3	4
1	Объемно-пространственное и архитектурное решение:	<p>местоположение, габариты и конфигурация участка;</p> <p>захоронения в границах территории участка;</p> <p>типология надгробия (стела с цветником внутри высокого поребрика), вид материала (естественный камень), ограждение – вид материала (металл), рисунок; характер и содержание надгробной надписи.</p>	




**53. могила Монастырского П.Д. (1847-1888), хирурга  
участок 42**

№ пп	Видовая принадлежность предмета охраны	Предмет охраны	Фотофиксация
1	2	3	4
1	Объемно-пространственное и архитектурно-художественное решение:	<p>местоположение, габариты и конфигурация участка;</p> <p>захоронения в границах территории участка;</p> <p>художественное решение надгробия (саркофаг внутри высокого поребрика), вид материала (естественный камень), характер и содержание надгробной надписи.</p>	

**54. Могила Мушкетова Н.В. (1850-1902), геолога и географа  
участок 71**

№ пп	Видовая принадлежность предмета охраны	Предмет охраны	Фотофиксация
1	2	3	4
1	Объемно-пространственное и архитектурно-художественное решение:	<p>местоположение, габариты и конфигурация участка;</p> <p>захоронения в границах территории участка;</p> <p>художественное решение надгробия (крест на пьедестале), вид материала (естественный камень), характер и содержание надгробной надписи.</p>	

<b>55. Могила Морозова Н.В. (1862-1926), гидрографа (семейное место) участок 38</b>			
№ пп	Видовая принадлежность предмета охраны	Предмет охраны	Фотофиксация
1	2	3	4
1	Объемно-пространственное и архитектурно-художественное решение:	<p>местоположение, габариты и конфигурация участка;</p> <p>захоронения в границах территории участка;</p> <p>художественное решение надгробия (стела на низком пьедестале и основании внутри высокого поребрика), вид материала (естественный камень), историческая ограда утрачена, характер и содержание надгробной надписи.</p>	
<b>56. Могила Никитского А.В. (1859-1921), историка и филолога участок 33</b>			
№ пп	Видовая принадлежность предмета охраны	Предмет охраны	Фотофиксация
1	2	3	4
1	Объемно-пространственное и архитектурно-художественное решение:	<p>местоположение, габариты и конфигурация участка;</p> <p>захоронения в границах территории участка;</p> <p>типология надгробия (стела), вид материала (естественный камень), характер и содержание надгробной надписи.</p>	
<b>57. Могила Павлова-Сильванского Н.П. (1869-1908), историка участок 35</b>			
№ пп	Видовая принадлежность предмета охраны	Предмет охраны	Фотофиксация
1	2	3	4
1	Объемно-пространственное и архитектурно-художественное решение:	<p>местоположение, габариты и конфигурация участка;</p> <p>захоронения в границах территории участка;</p> <p>типология надгробия (стела на ступенчатом пьедестале), вид материала (естественный камень), характер и содержание надгробной надписи.</p>	

58. Могила Палладина В.И. (1859-1922), физиолога участок 8			
№ пп	Видовая принадлежность предмета охраны	Предмет охраны	Фотофиксация
1	2	3	4
1	Объемно-пространственное и архитектурно-художественное решение:	<p>местоположение, габариты и конфигурация участка;</p> <p>захоронения в границах территории участка;</p> <p>художественное решение надгробия (металлический крест на пьедестале внутри поребрика), вид материала (естественный камень, бетон), ограда – вид материала (металл), характер и содержание надгробной надписи.</p>	
59. Могила Петрова В.В. (1761-1834), физика и электротехника (семейное место) участок 42			
№ пп	Видовая принадлежность предмета охраны	Предмет охраны	Фотофиксация
1	2	3	4
1	Объемно-пространственное и архитектурно-художественное решение:	<p>местоположение, габариты и конфигурация участка;</p> <p>захоронения в границах территории участка;</p> <p>художественное решение надгробия (усеченная колонна на прямоугольном пьедестале и основании внутри семейного места), вид материала (естественный камень), характер и содержание надгробной надписи.</p>	
60. Могила Петрушевского Ф.Ф. (1828-1904), физика (семейное место) участок 94			
№ пп	Видовая принадлежность предмета охраны	Предмет охраны	Фотофиксация
1	2	3	4
1	Объемно-пространственное и архитектурно-художественное решение:	<p>местоположение, габариты и конфигурация участка;</p> <p>захоронения в границах территории участка;</p> <p>художественное решение надгробия (крест /утрачен/ на прямоугольном пьедестале внутри семейного захоронения), вид материала (естественный камень), историческое ограждение – вид материала (металл), рисунок; характер и содержание надгробной надписи.</p>	


61. Могила Попова А.А. (1821-1898), адмирала, кораблестроителя  
(семейное место)  
участок 23

№ пп	Видовая принадлежность предмета охраны	Предмет охраны	Фотофиксация
1	2	3	4
1	Объемно-пространственное и архитектурно-художественное решение:	<p>местоположение, габариты и конфигурация участка;</p> <p>захоронения в границах территории участка;</p> <p>художественное решение надгробия (саркофаг на пьедестале внутри высокого поребрика), вид материала (естественный камень), характер и содержание надгробной надписи.</p>	

62. Могила Пузыревского Н.П. (1861-1934), гидротехника  
участок 92

№ пп	Видовая принадлежность предмета охраны	Предмет охраны	Фотофиксация
1	2	3	4
1	Объемно-пространственное и архитектурно-художественное решение:	<p>местоположение, габариты и конфигурация участка;</p> <p>захоронения в границах территории участка;</p> <p>художественное решение надгробия (петровская горка /навершие утрачено/ на высоком поребрике /разрушен/), вид материала (естественный камень), характер и содержание надгробной надписи.</p>	


**63. Могила Римского-Корсакова В.А. (1822-1871), гидрографа и географа  
(семейное место)  
участок 39**

№ пп	Видовая принадлежность предмета охраны	Предмет охраны	Фотофиксация
1	2	3	4
1	Объемно-пространственное и архитектурно-художественное решение:	<p>местоположение, габариты и конфигурация участка;</p> <p>захоронения в границах территории участка;</p> <p>художественное решение надгробия (крест на пьедестале с цветником), вид материала (естественный камень), характер и содержание надгробной надписи.</p>	

**64. Могила Романовского Г.Д. (1831-1906), геолога  
участок 130**

№ пп	Видовая принадлежность предмета охраны	Предмет охраны	Фотофиксация
1	2	3	4
1	Объемно-пространственное и архитектурно-художественное решение:	<p>местоположение, габариты и конфигурация участка;</p> <p>захоронения в границах территории участка;</p> <p>художественное решение надгробия (крест /поврежден/ на низком, прямоугольном пьедестале), вид материала (естественный камень), характер и содержание надгробной надписи.</p>	

**65. Могила Рыкачевы М.А. (1840-1919), метеоролога  
участок 120**


№ пп	Видовая принадлежность предмета охраны	Предмет охраны	Фотофиксация
1	2	3	4
1	Объемно-пространственное и архитектурно-художественное решение:	<p>местоположение, габариты и конфигурация участка;</p> <p>захоронения в границах территории участка;</p> <p>типология надгробия (стела), вид материала (естественный камень), характер и содержание надгробной надписи.</p>	



66. Могила Савицкого В.Е. (1859-1937), художника и педагога участок 23			
№ пп	Видовая принадлежность предмета охраны	Предмет охраны	Фотофиксация
1	2	3	4
1	Объемно-пространственное и архитектурно-художественное решение:	<p>местоположение, габариты и конфигурация участка;</p> <p>захоронения в границах территории участка;</p> <p>типология надгробия (стела с цветником), вид материала (естественный камень), характер и содержание надгробной надписи.</p>	
67. Могила Севергина В.М. (1765-1826), минералог и химика участок 23			
№ пп	Видовая принадлежность предмета охраны	Предмет охраны	Фотофиксация
1	2	3	4
1	Объемно-пространственное и архитектурно-художественное решение:	<p>местоположение, габариты и конфигурация участка;</p> <p>захоронения в границах территории участка;</p> <p>художественное решение надгробия (саркофаг на ножках на пьедестале внутри поребрика), вид материала (естественный камень), историческое ограждение - вид материала (металл), рисунок; характер и содержание надгробной надписи.</p>	
68. Могила Семенова-Тян-Шанского П.П. (1827-1914), географа и путешественника участок 15			
№ пп	Видовая принадлежность предмета охраны	Предмет охраны	Фотофиксация
1	2	3	4
1	Объемно-пространственное и архитектурно-художественное решение:	<p>местоположение, габариты и конфигурация участка;</p> <p>захоронения в границах территории участка;</p> <p>художественное решение надгробия (прямоугольная стела с двускатным завершением на пьедестале внутри высокого поребрика), вид материала (естественный камень), историческое ограждение - вид материала (металл), рисунок; характер и содержание надгробной надписи.</p>	




69. Могила Симоны П.К. (1859-1939), историка, литературоведа  
участок 89

№ пп	Видовая принадлежность предмета охраны	Предмет охраны	Фотофиксация
1	2	3	4
1	Объемно-пространственное и архитектурно-художественное решение:	<p>местоположение, габариты и конфигурация участка;</p> <p>захоронения в границах территории участка;</p> <p>типология надгробия (раковина с крестом, вид материала (бетон, мраморная крошка), характер и содержание надгробной надписи.</p>	


70. Могила Сиповского В.В. (1872-1930), литературоведа  
участок 20-б

№ пп	Видовая принадлежность предмета охраны	Предмет охраны	Фотофиксация
1	2	3	4
1	Объемно-пространственное и архитектурно-художественное решение:	<p>местоположение, габариты и конфигурация участка;</p> <p>захоронения в границах территории участка;</p> <p>художественное решение надгробия (крест с цветником внутри высокого поребрика), вид материала (естественный камень, бетон), ограждение – вид материала (металл), рисунок; характер и содержание надгробной надписи.</p>	

71. Могила Славинского Ф.М. (1817-1876), художника  
(семейное место)  
участок 26

№ пп	Видовая принадлежность предмета охраны	Предмет охраны	Фотофиксация
1	2	3	4
1	Объемно-пространственное и архитектурно-художественное решение:	<p>местоположение, габариты и конфигурация участка;</p> <p>захоронения в границах территории участка;</p> <p>художественное решение надгробия (петровская горка на ступенчатом основании внутри поребрика), вид материала (естественный камень), характер и содержание надгробной надписи.</p>	


**72. Могила Соколова П.И. (1764-1835), филолога**  
участок 22

№ пп	Видовая принадлежность предмета охраны	Предмет охраны	Фотофиксация
1	2	3	4
1	Объемно-пространственное и архитектурно-художественное решение:	<p>местоположение, габариты и конфигурация участка;</p> <p>захоронения в границах территории участка;</p> <p>художественное решение надгробия (прямоугольный саркофаг на постаменте), вид материала (естественный камень), характер и содержание надгробной надписи.</p>	




**73. Могила Сологуба (Тетерникова) Ф.К. (1863-1927), писателя, поэта**  
(семейное место)  
участок 55




№ пп	Видовая принадлежность предмета охраны	Предмет охраны	Фотофиксация
1	2	3	4
1	Объемно-пространственное и архитектурно-художественное решение:	<p>местоположение, габариты и конфигурация участка;</p> <p>захоронения в границах территории участка;</p> <p>типология надгробия (надгробная плита внутри поребрика), вид материала (естественный камень, бетон), ограждение – вид материала (металл), характер и содержание надгробной надписи.</p>	




**74. Могила Сомова И.И. (1815-1876), математика и механика**  
(семейное место)  
участок 78

№ пп	Видовая принадлежность предмета охраны	Предмет охраны	Фотофиксация
1	2	3	4
1	Объемно-пространственное и архитектурно-художественное решение:	<p>местоположение, габариты и конфигурация участка;</p> <p>захоронения в границах территории участка;</p> <p>художественное решение надгробия (крест /поврежден/ на фигурном пьедестале внутри поребрика /разрушен/), вид материала (естественный камень), характер и содержание надгробной надписи.</p>	




75. Могила Сивцова А.А. (1858-1931), археолога участок 16			
№ пп	Видовая принадлежность предмета охраны	Предмет охраны	Фотофиксация
1	2	3	4
1	Объемно-пространственное и архитектурно-художественное решение:	<p>местоположение, габариты и конфигурация участка;</p> <p>захоронения в границах территории участка;</p> <p>типология надгробия (раковина с крестом внутри поребрика); характер и содержание надгробной надписи.</p>	
76. Могила Степанова Н.И. (1879-1938), химика (семейное место) участок 76			
№ пп	Видовая принадлежность предмета охраны	Предмет охраны	Фотофиксация
1	2	3	4
1	Объемно-пространственное и архитектурно-художественное решение:	<p>местоположение, габариты и конфигурация участка;</p> <p>историческое художественное решение надгробия (обелиск на пьедестале и основании), вид материала (естественный камень), ограждение – вид материала (металл), характер и содержание надгробной надписи.</p>	
77. Могила Таланова В.В. (1871-1936), специалиста в области сельского хозяйства (семейное место) участок 142			
№ пп	Видовая принадлежность предмета охраны	Предмет охраны	Фотофиксация
1	2	3	4
1	Объемно-пространственное и архитектурно-художественное решение:	<p>местоположение, габариты и конфигурация участка;</p> <p>захоронения в границах территории участка;</p> <p>художественное решение надгробия (крест 'лутрачен' на фигурном пьедестале внутри поребрика), вид материала (естественный камень), историческое ограждение – вид материала (металл), рисунок; характер и содержание надгробной надписи.</p>	

78. Могила Тиме И.А. (1838-1920), горного инженера (семейное место) участок 130			
№ пп	Видовая принадлежность предмета охраны	Предмет охраны	Фотофиксация
1	2	3	4
1	Объемно-пространственное и архитектурно-художественное решение:	<p>местоположение, габариты и конфигурация участка;</p> <p>захоронения в границах территории участка;</p> <p>художественное решение надгробия (крест /утрачен/ на фигурном пьедестале внутри поребрика), вид материала (естественный камень), историческое ограждение – вид материала (металл), характер и содержание надгробной надписи.</p>	
79. Могила Титова И.А. (1800-1875), композитора участок 91			
№ пп	Видовая принадлежность предмета охраны	Предмет охраны	Фотофиксация
1	2	3	4
1	Объемно-пространственное и архитектурно-художественное решение:	<p>местоположение, габариты и конфигурация участка;</p> <p>захоронения в границах территории участка;</p> <p>художественное решение надгробия (фигурная стела с навершием в виде креста внутри поребрика), вид материала (естественный камень), ограждение (повреждено) – вид материала (металл), рисунок; характер и содержание надгробной надписи.</p>	
80. Могила Угрюмова Г.И. (1764-1823), художника участок 20-б			
№ пп	Видовая принадлежность предмета охраны	Предмет охраны	Фотофиксация
1	2	3	4
1	Объемно-пространственное и архитектурно-художественное решение:	<p>местоположение, габариты и конфигурация участка;</p> <p>историческое художественное решение надгробия (прямоугольный обелиск из пьедестала и основания), вид материала (естественный камень), характер и содержание надгробной надписи.</p>	




<b>81. Могила Успенского Ф.И. (1845-1928), историка</b> участок 24			
№ пп	Видовая принадлежность предмета охраны	Предмет охраны	Фотофиксация
1	2	3	4
1	Объемно-пространственное и архитектурно-художественное решение:	<p>местоположение, габариты и конфигурация участка;</p> <p>захоронения в границах территории участка;</p> <p>типология надгробия (надгробная плита), вид материала (естественный камень), характер и содержание надгробной надписи.</p>	
<b>82. Могила Устрялова Н.Г. (1805-1870), историка</b> участок 21			
№ пп	Видовая принадлежность предмета охраны	Предмет охраны	Фотофиксация
1	2	3	4
1	Объемно-пространственное и архитектурно-художественное решение:	<p>местоположение, габариты и конфигурация участка;</p> <p>захоронения в границах территории участка;</p> <p>художественное решение надгробия (крест с фигурным основанием на фигурном пьедестале и прямоугольном основании внутри поребрика), вид материала (естественный камень), ограждение – вид материала (металл), рисунок; характер и содержание надгробной надписи.</p>	
<b>83. Могила Фаминицына А.С. (1835-1918), ботаника-физиолога</b> (семейное место) участок 55			
№ пп	Видовая принадлежность предмета охраны	Предмет охраны	Фотофиксация
1	2	3	4
1	Объемно-пространственное и архитектурно-художественное решение:	<p>местоположение, габариты и конфигурация участка;</p> <p>захоронения в границах территории участка;</p> <p>типология надгробия (надгробная плита внутри поребрика), вид материала (естественный камень, бетон), ограждение – вид материала (металл), характер и содержание надгробной надписи.</p>	

84. Могила Федорова Е.С. (1853-1919), минералога (семейное место) участок 131			
№ пп	Видовая принадлежность предмета охраны	Предмет охраны	Фотофиксация
1	2	3	4
1	Объемно-пространственное и архитектурно-художественное решение:	<p>местоположение, габариты и конфигурация участка;</p> <p>захоронения в границах территории участка;</p> <p>художественное решение надгробия (прямоугольный в плане обелиск на пьедестале с цветником внутри высокого поребрика), вид материала (естественный камень), ограждение – вид материала (металл), характер и содержание надгробной надписи.</p>	
85. Могила Федоровича В.Н. (1871-1937), художника участок 34 (?)			
№ пп	Видовая принадлежность предмета охраны	Предмет охраны	Фотофиксация
1	2	3	4
1	Объемно-пространственное и архитектурно-художественное решение:	<p>местоположение, габариты и конфигурация участка;</p> <p>захоронения в границах территории участка;</p> <p>типология надгробия (раковина с крестом /утрачена/), характер и содержание надгробной надписи.</p>	
86. Могила Федченко О.А. (1845-1921), ботаника и путешественницы участок 74			
№ пп	Видовая принадлежность предмета охраны	Предмет охраны	Фотофиксация
1	2	3	4
1	Объемно-пространственное и архитектурно-художественное решение:	<p>местоположение, габариты и конфигурация участка;</p> <p>захоронения в границах территории участка;</p> <p>типология надгробия (раковина с крестом), вид материала (бетон, мраморная крошка), ограждение (повреждено) – вид материала (металл), характер и содержание надгробной надписи.</p>	




87. Могила Филличенко Ю.А. (1882-1930), биолога участок 55			
№ пп	Видовая принадлежность предмета охраны	Предмет охраны	Фотофиксация
1	2	3	4
1	Объемно-пространственное и архитектурно-художественное решение:	<p>местоположение, габариты и конфигурация участка;</p> <p>захоронения в границах территории участка;</p> <p>типология надгробия (прямоугольная стела с барельефом), вид материала (естественный камень), характер и содержание надгробной надписи.</p>	
88. Могила Фреймана И.Г. (1896-1929), радиотехника (семейное место) участок 36			
№ пп	Видовая принадлежность предмета охраны	Предмет охраны	Фотофиксация
1	2	3	4
1	Объемно-пространственное архитектурно-художественное решение:	<p>местоположение, габариты и конфигурация участка;</p> <p>захоронения в границах территории участка;</p> <p>типология надгробия (раковина с металлическим крестом), вид материала (металл, бетон, мраморная крошка), ограждение с навесом (повреждено) – вид материала (металл), характер и содержание надгробной надписи.</p>	
89. Могила Хвольсона Д.А. (1819-1911), востоковеда (семейное место) участок 34			
№ пп	Видовая принадлежность предмета охраны	Предмет охраны	Фотофиксация
1	2	3	4
1	Объемно-пространственное и архитектурно-художественное решение:	<p>местоположение, габариты и конфигурация участка;</p> <p>захоронения в границах территории участка;</p> <p>художественное решение надгробия (крест с фигурным основанием /поврежден/ на прямоугольном пьедестале), вид материала (естественный камень), характер и содержание надгробной надписи.</p>	



90. Могила Хвольсона О.Д. (1852-1934), физика (семейное место) участок 74			
№ пп	Видовая принадлежность предмета охраны	Предмет охраны	Фотофиксация
1	2	3	4
1	Объемно-пространственное и архитектурно-художественное решение:	<p>местоположение, габариты и конфигурация участка;</p> <p>захоронения в границах территории участка;</p> <p>художественное решение надгробия (прямоугольный в плане обелиск на пьедестале с цветником внутри поребрика), вид материала (естественный камень), ограждение (повреждено) – вид материала (металл), характер и содержание надгробной надписи.</p>	
91. Могила Хлопина Г.В. (1863-1929), гигиениста участок 37			
№ пп	Видовая принадлежность предмета охраны	Предмет охраны	Фотофиксация
1	2	3	4
1	Объемно-пространственное и архитектурно-художественное решение:	<p>местоположение, габариты и конфигурация участка;</p> <p>захоронения в границах территории участка;</p> <p>типология надгробия (прямоугольная стела с барельефом внутри поребрика), вид материала (естественный камень), характер и содержание надгробной надписи.</p>	
92. Могила Хмельницкого Н.И. (1791-1845), драматурга участок 21			
№ пп	Видовая принадлежность предмета охраны	Предмет охраны	Фотофиксация
1	2	3	4
1	Объемно-пространственное и архитектурно-художественное решение:	<p>местоположение, габариты и конфигурация участка;</p> <p>захоронения в границах территории участка;</p> <p>художественное решение надгробия (саркофаг на ножках на прямоугольном пьедестале), вид материала (естественный камень), характер и содержание надгробной надписи.</p>	


**93. Могила Чарской Л.А. (1875-1937), писательницы  
участок 91**




№ пп	Видовая принадлежность предмета охраны	Предмет охраны	Фотофиксация
1	2	3	4
1	Объемно-пространственное и архитектурно-художественное решение:	<p>местоположение, габариты и конфигурация участка;</p> <p>типология надгробия (раковина с металлическим крестом), вид материала (металл, бетон, мраморная крошка), ограждение - вид материала (металл), характер и содержание надгробной надписи.</p> <p>•кенотаф. Похоронена в Адлере.</p>	



**94. Могила Чванова В.Т. (1917-1944), Героя Советского Союза  
участок 32-б**

№ пп	Видовая принадлежность предмета охраны	Предмет охраны	Фотофиксация
1	2	3	4
1	Объемно-пространственное и архитектурно-художественное решение:	<p>местоположение, габариты и конфигурация участка;</p> <p>захоронения в границах территории участка;</p> <p>типология надгробия (прямоугольная стела с полусферическим верхом на пьедестале внутри поребрика), вид материала (естественный камень, бетон), ограждение - вид материала (металл), характер и содержание надгробной надписи.</p>	

**95. Могила Чернова К.П. (1803-1825), декабриста  
участок 40**

№ пп	Видовая принадлежность предмета охраны	Предмет охраны	Фотофиксация
1	2	3	4
1	Объемно-пространственное и архитектурно-художественное решение:	<p>местоположение, габариты и конфигурация участка;</p> <p>захоронения в границах территории участка;</p> <p>художественное решение надгробия (колона с завершением в виде урны на прямоугольном основании), вид материала (естественный камень, металл), характер и содержание надгробной надписи.</p>	

96. Могила Чернышева Ф.Н. (1856-1914), геолога и палеонтолога (семейное место) участок 133			
№ пп	Видовая принадлежность предмета охраны	Предмет охраны	Фотофиксация
1	2	3	4
1	Объемно-пространственное и архитектурно-художественное решение:	<p>местоположение, габариты и конфигурация участка;</p> <p>захоронения в границах территории участка;</p> <p>художественное решение надгробия (крест на прямоугольном пьедестале внутри поребрика), вид материала (естественный камень), ограждение – вид материала (металл), рисунок; характер и содержание надгробной надписи.</p>	
97. Могила Шебуева В.К. (1777-1855), художника (семейное место) участок 14			
№ пп	Видовая принадлежность предмета охраны	Предмет охраны	Фотофиксация
1	2	3	4
1	Объемно-пространственное и архитектурно-художественное решение:	<p>местоположение, габариты и конфигурация участка;</p> <p>захоронения в границах территории участка;</p> <p>художественное решение надгробия (петровская горка на основании внутри поребрика), вид материала (естественный камень), историческое ограждение – вид материала (металл), характер и содержание надгробной надписи.</p>	
98. Могила Шимсевича В.М. (1858-1923), зоолога участок 54			
№ пп	Видовая принадлежность предмета охраны	Предмет охраны	Фотофиксация
1	2	3	4
1	Объемно-пространственное и архитектурно-художественное решение:	<p>местоположение, габариты и конфигурация участка;</p> <p>захоронения в границах территории участка;</p> <p>типология надгробия (прямоугольный пьедестал на основании /навершие утрачено/), вид материала (естественный камень), характер и содержание надгробной надписи.</p>	

99. Могила Эммы Н.Ф. (1760-1814), писателя участок 39			
№ пп	Видовая принадлежность предмета охраны	Предмет охраны	Фотофиксация
1	2	3	4
1	Объемно-пространственное и архитектурно-художественное решение:	<p>местоположение, габариты и конфигурация участка;</p> <p>захоронения в границах территории участка;</p> <p>художественное решение надгробия (прямоугольный саркофаг пьедестале и постаменте), вид материала (естественный камень), характер и содержание надгробной надписи.</p>	
100. Могила Ячевского А.А. (1863-1932), ботаника (семейное место) участок 57			
№ пп	Видовая принадлежность предмета охраны	Предмет охраны	Фотофиксация
1	2	3	4
1	Объемно-пространственное и архитектурно-художественное решение:	<p>местоположение, габариты и конфигурация участка;</p> <p>захоронения в границах территории участка;</p> <p>типология надгробия (надгробная плита внутри поребрика), вид материала (естественный камень, бетон), ограждение – вид материала (металл), характер и содержание надгробной надписи.</p>	

Приложение № 3  
к охранному обязательству

Фотографическое изображение объекта культурного наследия федерального значения «Могила Семенова-Тин-Шанского П.П. (1827-1914), географа и путешественника», входящего в состав объекта культурного наследия федерального значения «Кладбище», входящего в состав объекта культурного наследия федерального значения «Кладбище Смоленское православное» (согласно постановлению Правительства РФ от 10.07.2001

№ 527: Камская ул., 11, 16, 18, 20, 22, 24,

Малый просп. Васильевского острова, Беринга ул., р. Смоленки наб.)



Фото 1. Вид на надгробие с западной стороны. Надгробная надпись.



Фото 2. Историческая металлическая ограда.



Фото 3. Вид на надгробие с северо-восточной стороны. Надгробная надпись.





Фото 4. Вид на захоронение с западной стороны.



Фото 5. Вид на надгробие с юго-восточной стороны.





**ПРАВИТЕЛЬСТВО САНКТ-ПЕТЕРБУРГА  
КОМИТЕТ ПО ГОСУДАРСТВЕННОМУ КОНТРОЛЮ, ИСПОЛЬЗОВАНИЮ  
И ОХРАНЕ ПАМЯТНИКОВ ИСТОРИИ И КУЛЬТУРЫ**

**РАСПОРЯЖЕНИЕ**

27 СЕН 2016

№ 40-313

**Об утверждении охранного обязательства  
собственника или иного законного владельца  
объекта культурного наследия федерального  
значения «Могила Успенского Ф.И. (1845-1928),  
историка», включенного в единый  
государственный реестр объектов культурного  
наследия (памятников истории и культуры)  
народов Российской Федерации**

В соответствии с главой VIII Федерального закона от 25.06.2002 № 73-ФЗ «Об объектах культурного наследия (памятниках истории и культуры) народов Российской Федерации»:

1. Утвердить охранное обязательство собственника или иного законного владельца объекта культурного наследия федерального значения «Могила Успенского Ф.И. (1845-1928), историка», входящего в состав объекта культурного наследия федерального значения «Кладбище», входящего в состав объекта культурного наследия федерального значения «Кладбище Смоленское православное», расположенного по адресу: Санкт-Петербург, Смоленское православное кладбище (согласно постановлению Правительства РФ от 10.07.2001 № 527: Камская ул., 11, 16, 18, 20, 22, 24, Малый просп. Васильевского острова, Беринга ул., р. Смоленки наб.), включенного в единый государственный реестр объектов культурного наследия (памятников истории и культуры) народов Российской Федерации (далее – объект), согласно приложению к настоящему распоряжению.

2. Начальнику Юридического управления КГИОП обеспечить направление копии настоящего распоряжения КГИОП с копией утвержденного охранного обязательства собственнику объекта, другим лицам, к обязанностям которых относится его исполнение, а также в орган кадастрового учета для регистрации в Едином государственном реестре прав на недвижимое имущество и сделок с ним в порядке, установленном законодательством Российской Федерации, в течение трех рабочих дней со дня утверждения охранного обязательства.

3. Начальнику отдела государственного учета объектов культурного наследия Управления государственного учета объектов культурного наследия КГИОП обеспечить направление настоящего распоряжения КГИОП с утвержденным охранным обязательством в Министерство культуры Российской Федерации для приобщения к учетному делу объекта.

4. Начальнику отдела информационно-аналитического обеспечения охраны объектов культурного наследия Управления популяризации и информационно-аналитического обеспечения охраны объектов культурного наследия КГИОП обеспечить размещение настоящего распоряжения КГИОП с утвержденным охранным обязательством на сайте КГИОП

в информационно-телекоммуникационной сети «Интернет» и в локальной компьютерной сети КГИОП.

5. Контроль за выполнением настоящего распоряжения остается за заместителем председателя КГИОП - начальником Управления государственного учета объектов культурного наследия.

Заместитель председателя КГИОП -  
начальник Управления государственного  
учета объектов культурного наследия



Г.Р. Аганова

Приложение  
к распоряжению КГИОП  
от 27 СЕН 2016 № 40-313

ОХРАННОЕ ОБЯЗАТЕЛЬСТВО  
СОБСТВЕННИКА ИЛИ ИНОГО ЗАКОННОГО ВЛАДЕЛЬЦА

объекта культурного наследия, включенного в единый государственный реестр объектов культурного наследия (памятников истории и культуры) народов Российской Федерации

"Могила Успенского Ф.И. (1845-1928), историка"

(указать наименование объекта культурного наследия в соответствии с правовым актом о его принятии на государственную охрану)

регистрационный номер объекта культурного наследия в едином государственном реестре объектов культурного наследия (памятников истории и культуры) народов Российской Федерации:

7	8	1	5	1	0	1	9	6	9	7	0	2	5	6
---	---	---	---	---	---	---	---	---	---	---	---	---	---	---

Раздел 1. Данные об объекте культурного наследия, включенном в единый государственный реестр объектов культурного наследия (памятников истории и культуры) народов Российской Федерации

(заполняются в случае, предусмотренном п. 5 ст. 47.6 Федерального закона от 25.06.2002 N 73-ФЗ "Об объектах культурного наследия (памятниках истории и культуры) народов Российской Федерации")

Отметка о наличии или отсутствии паспорта объекта культурного наследия, включенного в единый государственный реестр объектов культурного наследия (памятников истории и культуры) народов Российской Федерации, в отношении которого утверждено охранное обязательство (далее - объект культурного наследия):

имеется  отсутствует  V  
(нужное отметить знаком "V")

При наличии паспорта объекта культурного наследия он является неотъемлемой частью охранного обязательства.

При отсутствии паспорта объекта культурного наследия в охранное обязательство вносятся следующие сведения:

1. Сведения о наименовании объекта культурного наследия:

"Могила Успенского Ф.И. (1845-1928), историка"

2. Сведения о времени возникновения или дате создания объекта культурного наследия, датах основных изменений (перестроек) данного объекта и (или) датах связанных с ним исторических событий:

Могила Успенского Ф.И. (1845-1928), историка, входящая в состав объекта культурного наследия федерального значения "Кладбище", входящего в состав объекта культурного наследия федерального значения "Кладбище Смоленское православное" (согласно постановлению Правительства РФ от 10.07.2001 № 527: Камская ул., 11, 16, 18, 20,

22, 24, Малый просп. Васильевского острова, Беринга ул., р. Смоленки наб.)

3. Сведения о категории историко-культурного значения объекта культурного наследия:

федерального  регионального  муниципального  значения  
(нужное отметить знаком "V")

4. Сведения о виде объекта культурного наследия:

памятник  ансамбль   
(нужное отметить знаком "V")

5. Номер и дата принятия акта органа государственной власти о включении объекта культурного наследия в единый государственный реестр объектов культурного наследия (памятников истории и культуры) народов Российской Федерации:

Постановление Правительства РФ № 527

от «10» июля 2001 г.

6. Сведения о местонахождении объекта культурного наследия (адрес объекта или при его отсутствии описание местоположения объекта):

Санкт-Петербург

(Субъект Российской Федерации)

Санкт-Петербург

(населенный пункт)

улица  д.  корп./стр.  помещение/квартира

иные сведения:

- Камская ул., 11, 16, 18, 20, 22, 24, Малый просп. Васильевского острова, Беринга ул., р. Смоленки наб. (согласно постановлению Правительства РФ от 10.07.2001 № 527)  
- Санкт-Петербург, Смоленское православное кладбище (согласно выписке из единого государственного реестра прав на недвижимое имущество и сделок с ним от 19.07.2016 № 90-21686903)  
- участок 24 (согласно границам и режиму использования территории объекта культурного наследия федерального значения "Кладбище Смоленское православное", утвержденным распоряжением КГИОП от 19.12.2014 № 10-823)

7. Сведения о границах территории объекта культурного наследия (для объектов археологического наследия прилагается графическое отражение границ на плане земельного участка, в границах которого он располагается):

границы и режим использования территории объекта культурного наследия федерального значения "Кладбище Смоленское православное" утверждены распоряжением КГИОП от 19.12.2014 № 10-823, согласно приложению № 1 к настоящему охранному обязательству

8. Описание предмета охраны объекта культурного наследия:

предмет охраны объекта культурного наследия федерального значения "Кладбище Смоленское православное", определенный распоряжением КГИОП от 22.08.2014 № 10-517, согласно приложению № 2 к настоящему охранному обязательству

9. Фотографическое (иное графическое) изображение объекта (на момент утверждения охранного обязательства):

Прилагается: **3 (три)** изображения,  
(указать количество)

согласно приложению № 3 к настоящему охранному обязательству.

10. Сведения о наличии зон охраны данного объекта культурного наследия с указанием номера и даты принятия органом государственной власти акта об утверждении указанных зон либо информация о расположении данного объекта культурного наследия/земельного участка, в границах которого располагается объект археологического наследия, в границах зон охраны другого объекта культурного наследия:

Закон Санкт-Петербурга от 24.12.2008 № 820-7 "О границах зон охраны объектов культурного наследия на территории Санкт-Петербурга и режимах использования земель в границах указанных зон и о внесении изменений в Закон Санкт-Петербурга "О Генеральном плане Санкт-Петербурга и границах зон охраны объектов культурного наследия на территории Санкт-Петербурга"

11. Сведения о требованиях к осуществлению деятельности в границах территории объекта культурного наследия, включенного в единый государственный реестр объектов культурного наследия (памятников истории и культуры) народов Российской Федерации, об особом режиме использования земельного участка, в границах которого располагается объект археологического наследия, установленных статьей 5.1 Федерального закона от 25.06.2002 N 73-ФЗ "Об объектах культурного наследия (памятниках истории и культуры) народов Российской Федерации" (далее - Закон 73-ФЗ):

1) на территории памятника или ансамбля запрещаются строительство объектов капитального строительства и увеличение объемно-пространственных характеристик существующих на территории памятника или ансамбля объектов капитального строительства; проведение земляных, строительных, мелиоративных и иных работ, за исключением работ по сохранению объекта культурного наследия или его отдельных элементов, сохранению историко-градостроительной или природной среды объекта культурного наследия;

2) на территории памятника, ансамбля разрешается ведение хозяйственной деятельности, не противоречащей требованиям обеспечения сохранности объекта культурного наследия и позволяющей обеспечить функционирование объекта культурного наследия в современных условиях;

3) в случае нахождения памятника или ансамбля на территории достопримечательного места подлежат также выполнению требования и ограничения, установленные в соответствии со статьей 5.1 Закона 73-ФЗ, для осуществления хозяйственной деятельности на территории достопримечательного места;

4) особый режим использования земельного участка, в границах которого располагается объект археологического наследия, предусматривает возможность проведения археологических полевых работ в порядке, установленном Законом 73-ФЗ, земляных, строительных, мелиоративных, хозяйственных работ, указанных в статье 30 Закона 73-ФЗ работ по использованию лесов и иных работ при условии обеспечения сохранности объекта археологического наследия, а также обеспечения доступа граждан к



указанному объекту.

12. Иные сведения, предусмотренные Законом 73-ФЗ:

Действие охранного обязательства прекращается со дня принятия Правительством Российской Федерации решения об исключении объекта культурного наследия из реестра.

Раздел 2. Требования к сохранению объекта культурного наследия  
(заполняется в соответствии со статьей 47.2 Закона 73-ФЗ)

13. Требования к сохранению объекта культурного наследия, включенного в единый государственный реестр объектов культурного наследия (памятников истории и культуры) народов Российской Федерации, предусматривают консервацию, ремонт, реставрацию объекта культурного наследия, приспособление объекта культурного наследия для современного использования либо сочетание указанных мер.

Состав (перечень) и сроки (периодичность) проведения работ по сохранению объекта культурного наследия, в отношении которого утверждено охранное обязательство, определяются соответствующим органом охраны объектов культурного наследия:

Комитет по государственному контролю, использованию и охране памятников истории и культуры Санкт-Петербурга (далее - КГИОП)

(указать наименование органа охраны объектов культурного наследия, утвердившего охранное обязательство)

на основании акта технического состояния объекта культурного наследия, составленного в порядке, установленном пунктом 2 статьи 47.2 Закона 73-ФЗ.

14. Лицо (лица), указанное (указанные) в пункте 11 статьи 47.6 Закона 73-ФЗ, обязано (обязаны) обеспечить финансирование и организацию проведения научно-исследовательских, изыскательских, проектных работ, консервации, ремонта, реставрации и иных работ, направленных на обеспечение физической сохранности объекта культурного наследия и сохранение предмета охраны объекта культурного наследия, в порядке, установленном Законом 73-ФЗ.

В случае обнаружения при проведении работ по сохранению объекта культурного наследия объектов, обладающих признаками объекта культурного наследия, в том числе объектов археологического наследия, собственник или иной законный владелец обязан незамедлительно приостановить работы и направить в течение трех рабочих дней со дня их обнаружения заявление в письменной форме об указанных объектах в региональный орган охраны объектов культурного наследия:

КГИОП

(указать наименование соответствующего регионального органа охраны объектов культурного наследия. В случае если охранное обязательство утверждено не данным органом охраны, указать его полное наименование и почтовый адрес)

Дальнейшее взаимодействие с региональным органом охраны объектов культурного наследия собственник или иной законный владелец объекта культурного наследия обязан осуществлять в порядке, установленном статьей 36 Закона 73-ФЗ.

15. Работы по сохранению объекта культурного наследия должны организовываться собственником или иным законным владельцем объекта культурного наследия в



соответствии с порядком, предусмотренным статьей 45 Закона 73-ФЗ.

16. Собственник (иной законный владелец) земельного участка, в границах которого расположен объект археологического наследия, обязан:

обеспечивать неизменность внешнего облика;

сохранять целостность, структуру объекта археологического наследия;

организовывать и финансировать спасательные археологические полевые работы на данном объекте археологического наследия в случае, предусмотренном статьей 40, и в порядке, установленном статьей 45.1 Закона 73-ФЗ.

Раздел 3. Требования к содержанию объекта культурного наследия  
(заполняется в соответствии со статьей 47.3 Закона 73-ФЗ)

17. При содержании и использовании объекта культурного наследия, включенного в единый государственный реестр объектов культурного наследия (памятников истории и культуры) народов Российской Федерации, в целях поддержания в надлежащем техническом состоянии без ухудшения физического состояния и (или) изменения предмета охраны данного объекта культурного наследия лица, указанные в пункте 11 статьи 47.6 Закона 73-ФЗ, обязаны:

1) осуществлять расходы на содержание объекта культурного наследия и поддержание его в надлежащем техническом, санитарном и противопожарном состоянии;

2) не проводить работы, изменяющие предмет охраны объекта культурного наследия либо ухудшающие условия, необходимые для сохранности объекта культурного наследия;

3) не проводить работы, изменяющие облик, объемно-планировочные и конструктивные решения и структуры, интерьер объекта культурного наследия в случае, если предмет охраны объекта культурного наследия не определен;

4) соблюдать установленные статьей 5.1 Закона 73-ФЗ требования к осуществлению деятельности в границах территории объекта культурного наследия, особый режим использования земельного участка, водного объекта или его части, в границах которых располагается объект археологического наследия;

5) не использовать объект культурного наследия (за исключением оборудованных с учетом требований противопожарной безопасности объектов культурного наследия, предназначенных либо предназначавшихся для осуществления и (или) обеспечения указанных ниже видов хозяйственной деятельности, и помещений для хранения предметов религиозного назначения, включая свечи и лампадное масло):

под склады и объекты производства взрывчатых и огнеопасных материалов, предметов и веществ, загрязняющих интерьер объекта культурного наследия, его фасад, территорию и водные объекты и (или) имеющих вредные парогазообразные и иные выделения;

под объекты производства, имеющие оборудование, оказывающее динамическое и вибрационное воздействие на конструкции объекта культурного наследия, независимо от мощности данного оборудования;

под объекты производства и лаборатории, связанные с неблагоприятным для объекта культурного наследия температурно-влажностным режимом и применением химически активных веществ;

б) незамедлительно извещать:

КГИОП

(указать наименование органа охраны объектов культурного наследия, утвердившего охранное обязательство)

обо всех известных ему повреждениях, авариях или об иных обстоятельствах, причинивших вред объекту культурного наследия, включая объект археологического наследия, земельному участку в границах территории объекта культурного наследия или угрожающих причинением такого вреда, и безотлагательно принимать меры по предотвращению дальнейшего разрушения, в том числе проводить противоаварийные

работы в порядке, установленном для проведения работ по сохранению объекта культурного наследия;

7) не допускать ухудшения состояния территории объекта культурного наследия, включенного в единый государственный реестр объектов культурного наследия (памятников истории и культуры) народов Российской Федерации, поддерживать территорию объекта культурного наследия в благоустроенном состоянии.

18. Собственник жилого помещения, являющегося объектом культурного наследия или частью такого объекта, обязан выполнять требования к сохранению объекта культурного наследия в части, предусматривающей обеспечение поддержания объекта культурного наследия или части объекта культурного наследия в надлежащем техническом состоянии без ухудшения физического состояния и изменения предмета охраны объекта культурного наследия.

19. В случае обнаружения при проведении работ на земельном участке в границах территории объекта культурного наследия объектов, либо на земельном участке, в границах которого располагается объект археологического наследия, объектов, обладающих признаками объекта культурного наследия, лица, указанные в пункте 11 статьи 47.6 Закона 73-ФЗ, осуществляют действия, предусмотренные подпунктом 2 пункта 3 статьи 47.2 Закона 73-ФЗ.

20. В случае если содержание или использование объекта культурного наследия, включенного в единый государственный реестр объектов культурного наследия (памятников истории и культуры) народов Российской Федерации, а также земельного участка, в границах которого располагается объект археологического наследия, может привести к ухудшению состояния данного объекта культурного наследия и (или) предмета охраны данного объекта культурного наследия, в предписании, направляемом

КГИОП

(указать наименование органа охраны объектов культурного наследия, утвердившего охранное обязательство)

собственнику или иному законному владельцу объекта культурного наследия, устанавливаются следующие требования:

1) к видам хозяйственной деятельности с использованием объекта культурного наследия, включенного в реестр, земельного участка, в границах которого располагается объект археологического наследия, либо к видам хозяйственной деятельности, оказывающим воздействию на указанные объекты, в том числе ограничение хозяйственной деятельности;

2) к использованию объекта культурного наследия, включенного в реестр, земельного участка, в границах которого располагается объект археологического наследия, при осуществлении хозяйственной деятельности, предусматривающие в том числе ограничение технических и иных параметров воздействия на объект культурного наследия;

3) к благоустройству в границах территории объекта культурного наследия, включенного в реестр, земельного участка, в границах которого располагается объект археологического наследия.

Раздел 4. Требования к обеспечению доступа граждан  
Российской Федерации, иностранных граждан и лиц без гражданства  
к объекту культурного наследия, включенному в реестр  
(заполняется в соответствии со статьей 47.4 Закона 73-ФЗ)

21. Условия доступа к объекту культурного наследия, включенному в реестр (периодичность, длительность и иные характеристики доступа), устанавливаются соответствующим органом охраны объектов культурного наследия, определенным пунктом 7 статьи 47.6 Закона 73-ФЗ, с учетом мнения собственника или иного законного владельца такого объекта, а также с учетом вида объекта культурного наследия, включенного в реестр,

категории его историко-культурного значения, предмета охраны, физического состояния объекта культурного наследия, требований к его сохранению, характера современного использования данного объекта культурного наследия, включенного в реестр.

Условия доступа к объектам культурного наследия, включенным в реестр, используемым в качестве жилых помещений, а также к объектам культурного наследия религиозного назначения, включенным в реестр, устанавливаются соответствующим органом охраны объектов культурного наследия по согласованию с собственниками или иными законными владельцами этих объектов культурного наследия.

При определении условий доступа к памятникам или ансамблям религиозного назначения учитываются требования к внешнему виду и поведению лиц, находящихся в границах территорий указанных объектов культурного наследия религиозного назначения, соответствующие внутренним установлениям религиозной организации, если такие установления не противоречат законодательству Российской Федерации.

В случае, если интерьер объекта культурного наследия не относится к предмету охраны объекта культурного наследия, требование к обеспечению доступа во внутренние помещения объекта культурного наследия, включенного в реестр, не может быть установлено.

Условия доступа к объектам культурного наследия, расположенным на территории Российской Федерации и предоставленным в соответствии с международными договорами Российской Федерации дипломатическим представительствам и консульским учреждениям иностранных государств в Российской Федерации, международным организациям, а также к объектам культурного наследия, находящимся в собственности иностранных государств и международных организаций, устанавливаются в соответствии с международными договорами Российской Федерации.

Физические и юридические лица, проводящие археологические полевые работы, имеют право доступа к объектам археологического наследия, археологические полевые работы на которых предусмотрены разрешением (открытым листом) на проведение археологических полевых работ. Физическим и юридическим лицам, проводящим археологические полевые работы, в целях проведения указанных работ собственниками и (или) пользователями земельных участков, в границах которых расположены объекты археологического наследия, должен быть обеспечен доступ к земельным участкам, участкам водных объектов, участкам лесного фонда, на территорию, определенную разрешением (открытым листом) на проведение археологических полевых работ.

Обеспечить доступ гражданам Российской Федерации, иностранным гражданам и лицам без гражданства к объекту культурного наследия в соответствии с внутренним распорядком, установленным собственником или иным законным владельцем.

Раздел 5. Требования к размещению наружной рекламы  
на объектах культурного наследия, их территориях  
(заполняется в случаях, определенных подпунктом 4 пункта 2 статьи 47.6 Закона 73-ФЗ)

22. Требования к размещению наружной рекламы:

Не допускается распространение наружной рекламы на объектах культурного наследия, включенных в единый государственный реестр объектов культурного наследия (памятников истории и культуры) народов Российской Федерации, а также на их территориях, за исключением достопримечательных мест.

Запрет или ограничение распространения наружной рекламы на объектах культурного наследия, находящихся в границах достопримечательного места и включенных в единый государственный реестр объектов культурного наследия (памятников истории и культуры) народов Российской Федерации, а также требования к ее распространению устанавливаются соответствующим органом охраны объектов культурного наследия, определенным пунктом 7 статьи 47.6 Закона 73-ФЗ, и вносятся в правила землепользования и застройки, разработанные в соответствии с Градостроительным кодексом Российской Федерации.



Указанные требования не применяются в отношении распространения на объектах культурного наследия, их территориях наружной рекламы, содержащей исключительно информацию о проведении на объектах культурного наследия, их территориях театрально-зрелищных, культурно-просветительных и зрелищно-развлекательных мероприятий или исключительно информацию об указанных мероприятиях с одновременным упоминанием об определенном лице как о спонсоре конкретного мероприятия при условии, если такому упоминанию отведено не более чем десять процентов рекламной площади (пространства). В таком случае актом соответствующего органа охраны объектов культурного наследия устанавливаются требования к размещению наружной рекламы на данном объекте культурного наследия (либо его территории), включая место (места) ее возможного размещения, требования к внешнему виду, цветовым решениям, способам крепления.

Раздел 6. Иные обязанности лица (лиц), указанного (указанных) в пункте 11 статьи 47.6 Федерального закона от 25.06.2002 N 73-ФЗ "Об объектах культурного наследия (памятниках истории и культуры) народов Российской Федерации"

23. Для лица (лиц), указанного (указанных) в пункте 11 статьи 47.6 Закона 73-ФЗ, устанавливаются обязанности:

1) по финансированию мероприятий, обеспечивающих выполнение требований в отношении объекта культурного наследия, включенного в реестр, установленных статьями 47.2 - 47.4 Закона 73-ФЗ;

2) по соблюдению требований к осуществлению деятельности в границах территории объекта культурного наследия, включенного в реестр, либо особого режима использования земельного участка, в границах которого располагается объект археологического наследия, установленных статьей 5.1 Закона 73-ФЗ.

24. Собственник, иной законный владелец, пользователи объекта культурного наследия, земельного участка, в границах которого располагается объект археологического наследия (в случае, указанном в пункте 11 статьи 47.6 Закона 73-ФЗ), а также все лица, привлеченные ими к проведению работ по сохранению (содержанию) объекта культурного наследия, обязаны соблюдать требования, запреты и ограничения, установленные законодательством об охране объектов культурного наследия.

25. Дополнительные требования в отношении объекта культурного наследия:

1) Выполнить работы по сохранению объекта культурного наследия, определенные КГИОП на основании акта технического состояния объекта культурного наследия, составленного в порядке, установленном пунктом 2 статьи 47.2 Закона 73-ФЗ:

NN Пп	Наименование работ	Сроки выполнения	Примечание
1	Выполнение работ на объекте культурного наследия на дату утверждения охранного обязательства актом КГИОП не требуется.	-	-

2) Осуществлять размещение дополнительного оборудования и дополнительных элементов, переоборудование и переустройство на объекте культурного наследия, его территории, в соответствии с порядком, установленным законодательством Российской Федерации и Санкт-Петербурга, предусматривающим получение согласования с КГИОП.

3) Не допускать уничтожения или повреждения объекта культурного наследия, а также действий, создающих угрозу уничтожения, повреждения объекта культурного наследия или причинения ему иного вреда.

4) Обеспечивать условия, препятствующие уничтожению, повреждению объекта культурного наследия или его территории со стороны третьих лиц, не являющихся собственником (законным владельцем) объекта культурного наследия или его части.

5) Проводить обследование технического состояния объекта культурного наследия и территории не реже одного раза в пять лет.

Выводы и рекомендации обследований представлять в КГИОП на согласование.

6) Исполнять требования предписаний КГИОП об устранении нарушений законодательства в области сохранения и использования объекта культурного наследия и обеспечении сохранности объекта культурного наследия в установленные в них сроки.

7) В установленном порядке обеспечивать установку на объекте культурного наследия информационных надписей и обозначений, обеспечивая их содержание, а также ремонт и восстановление в случае выявления повреждения или утраты.

8) Безвозмездно предоставлять должностным лицам КГИОП информацию и документы по вопросам охраны объекта культурного наследия (в том числе, касающуюся вопросов обеспечения сохранности и содержания объекта культурного наследия и его территории).

9) Обеспечить условия соответствия объекта культурного наследия требованиям пожарной безопасности в соответствии с действующим законодательством исходя из требований по сохранению облика, интерьера и предмета охраны объекта культурного наследия, в том числе при необходимости обеспечить разработку специальных технических условий, отражающих специфику обеспечения их пожарной безопасности и содержащих комплекс необходимых инженерно-технических и организационных мероприятий по обеспечению пожарной безопасности.

10) Собственник (иной законный владелец) объекта культурного наследия обязан беспрепятственно по предъявлению служебного удостоверения и копии приказа (распоряжения) руководителя (заместителя руководителя) КГИОП о назначении проверки, либо задания КГИОП обеспечивать доступ должностных лиц КГИОП, уполномоченных на осуществление государственного надзора за состоянием, содержанием, сохранением, использованием, популяризацией и государственной охраной объектов культурного наследия к объекту культурного наследия, для посещения и обследования используемых указанными лицами при осуществлении хозяйственной и иной деятельности территории, зданий, производственных, хозяйственных и иных нежилых помещений, строений, сооружений, являющихся объектами культурного наследия либо находящиеся в зонах охраны таких объектов, земельных участков, на которых такие объекты расположены либо которые находятся в зонах охраны таких объектов, а с согласия собственников жилые помещения, являющиеся объектами культурного наследия, в целях проведения исследований, испытаний, измерений, расследований, экспертизы и других мероприятий по контролю.

11) Направлять в КГИОП, ежегодно в срок не позднее 1 июля года, следующего за отчетным, уведомление о выполнении требований охранного обязательства.

12) Учреждениям и организациям, предоставляющим услуги населению, выполнять в соответствии с законодательством Российской Федерации требования по обеспечению доступа к объекту культурного наследия инвалидов, которые включают, в том числе, следующие условия доступности объектов культурного наследия для инвалидов:

1. обеспечение возможности самостоятельного передвижения по территории объекта культурного наследия, обеспечение возможности входа и выхода из объекта культурного наследия, в том числе с использованием кресел-колясок, специальных подъемных устройств, возможности кратковременного отдыха в сидячем положении при нахождении на объекте культурного наследия, а также надлежащее размещение оборудования и носителей информации, используемых для обеспечения доступности объектов для инвалидов с учетом ограничений их жизнедеятельности;

2. дублирование текстовых сообщений голосовыми сообщениями, оснащение объекта культурного наследия знаками, выполненными рельефно-точечным шрифтом Брайля;

3. сопровождение инвалидов, имеющих стойкие расстройства функции зрения и самостоятельного передвижения;

4. обеспечение условий для ознакомления с надписями, знаками и иной текстовой и графической информацией, допуск тифлосурдопереводчика;

5. допуск собаки-проводника при наличии документа, подтверждающего специальное обучение собаки-проводника, выдаваемого в установленном порядке;
6. дублирование голосовой информации текстовой информацией, надписями и (или) световыми сигналами, допуск сурдопереводчика;
7. оказание помощи инвалидам в преодолении барьеров, мешающих ознакомлению с объектами культурного наследия (памятниками истории и культуры) народов Российской Федерации наравне с другими лицами.

Объем и содержание мер, обеспечивающих доступность для инвалидов объектов культурного наследия, определяется собственником (пользователем) объекта культурного наследия с учетом установленного порядка.

В целях обеспечения сохранности объекта культурного наследия в его исторической среде нормы установленного порядка применяются с учетом требований по сохранению объекта культурного наследия, предусмотренных Законом 73-ФЗ.

В случаях, когда обеспечение доступности для инвалидов объекта культурного наследия невозможно или может препятствовать соблюдению требований, обеспечивающих состояние сохранности и сохранение объекта культурного наследия, привести к изменению его особенностей, составляющих предмет охраны, собственником (пользователем) объекта культурного наследия предусматривается доступность объекта культурного наследия в дистанционном режиме посредством создания и развития в информационно-телекоммуникационной сети «Интернет» интернет-ресурса об объекте культурного наследия и обеспечения доступа к нему инвалидов, в том числе создание и адаптация интернет-ресурса для слабовидящих.

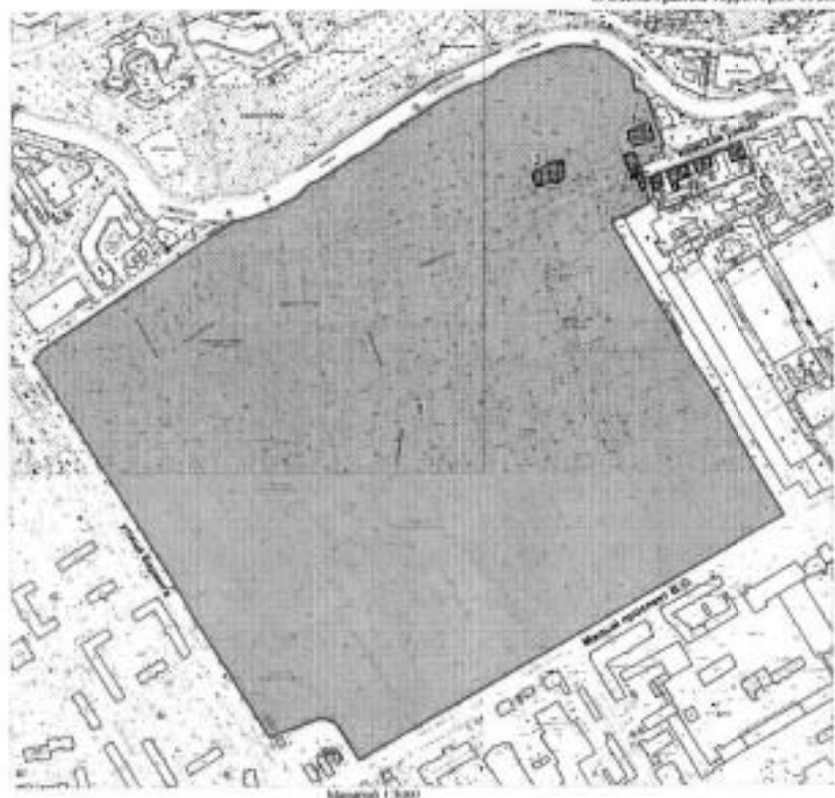
#### Приложение:

1. Границы и режим использования территории объекта культурного наследия федерального значения "Кладбище Смоленское православное", утвержденные распоряжением КГИОП от 19.12.2014 № 10-823.
2. Предмет охраны объекта культурного наследия федерального значения "Кладбище Смоленское православное", определенный распоряжением КГИОП от 22.08.2014 № 10-517.
3. Фотографическое изображение объекта культурного наследия федерального значения "Могила Успенского Ф.И. (1845-19280), историка".



План границ территории объекта культурного наследия федерального значения  
«Кладбище Смоленское православное»  
Санкт-Петербург, Канская ул., 11, 16, 18, 20, 22, 24, Малый проток Васильевского острова, Берега ул., р. Смоленка иб.

1. Схема границ территории объекта



Условные обозначения:

- Границы территории объекта культурного наследия федерального значения
- Объекты культурного наследия федерального значения
- Здания и сооружения
- Кладбище

Состав объекта:

1. церковь Воскресения Христова (Канская улица, дом 11, литера А)
2. церковь Смоленская (Канская улица, дом 24, литера А)
3. Святые ворота с богатыней и часовней (Канская улица, дом 24, литера Е)
4. дом церковный (Канская улица, дом 20, литера Г)
5. дом церковный с флигелем (Канская улица, дом 22, литера Д)
6. дом церковный (Канская улица, дом 18, литера В)
7. дом церковный (Канская улица, дом 16, литера Б)
8. кладбище

\*могилы (100 шт.) на плане не обозначены

**Схема**  
расположения захоронений,  
являющихся объектами культурного наследия  
на территории Смоленского православного кладбища

- - ОКН федерального значения
- - остальные ОКН



**Перечень**  
 объектов культурного наследия,  
 расположенных на территории смоленского православного кладбища

1.	братская могила летчиков Советского М.А. (1917-1944), Героя Советского Союза, и Гожева А.А. (1911-1944)	Ф
2.	братская могила рабочих завода "Севкабель", 1941-1944 гг.	Ф
3.	братская могила советских воинов, 23 января 1943 г.	Ф
4.	братская могила советских воинов, 24 сентября 1943 г.	Ф
5.	братская могила советских воинов, 5 февраля 1944 г.	Ф
6.	братская могила советских воинов, 15 июля 1944 г.	Ф
7.	могила Барбота-де-Марни Н.П. (1829-1877), геолога	Ф
8.	могила Баумана В.И. (1867-1923), геолога	Ф
9.	могила Бахтина А.Н. (1894-1931), участника Гражданской войны, подводника, 1985 г. (надгробие)	Ф
10.	могила Бекетова Н.Н. (1827-1911), физикохимика	Ф
11.	могила Бокия Б.И. (1873-1927), геолога	Ф
12.	могила Брегмана Л.А. (1894-1925), революционера	Ф
13.	могила Бубнова И.Г. (1872-1919), ученого-кораблестроителя	Ф
14.	могила Буняковского В.Я. (1804-1889), математика	Ф
15.	могила Бызова Б.В. (1880-1934), химика	Ф
16.	могила Вахрамеева А.И. (1874-1926), художника, 1959 г. (надгробие)	Ф
17.	могила Вилькицкого А.И. (1858-1913), географа и гидрографа	Ф
18.	могила Вилькицкого Б.А. (1885-1961), гидрографа, 1996 г. (надгробие)	Ф
19.	могила Висковатова А.В. (1804-1858), военного историка	Ф
20.	могила Витковского В.В. (1856-1924), геодезиста и астронома	Ф
21.	могила Волкова Е.Е. (1844-1920), художника	Ф

22.	могила Доброхотова П.Е. (1786-1831), художника	Ф
23.	могила Долби И.П. (1853-1912), математика	Ф
24.	могила Дубовского Н.Н. (1859-1918), художника	Ф
25.	могила Дьяконова М.А. (1855-1919), историка, 1979 г. (надгробие)	Ф
26.	могила Еремеева П.В. (1830-1899), минералога	Ф
27.	могила Заблоцкого-Десятовского А.П. (1808-1881), экономиста, 1880-е гг. (надгробие), ск. Подозеров И.И.	Ф
28.	могила Завьялова Ф.С. (1811-1856), художника	Ф
29.	могила Загорского П.А. (1764-1846), физиолога	Ф
30.	могила Захарова Я.Д. (1765-1836),	Ф
31.	могила Зинина Н.Н. (1812-1880), химика	Ф
32.	могила Иноходцева П.Б. (1742-1806),	Ф
33.	могила Иоссы А.А. (1810-1894), металлурга	Ф
34.	могила Истрина В.М. (1865-1937), литературоведа	Ф
35.	могила Карского Е.Ф. (1860-1931), филолога	Ф
36.	могила Кившенко А.Д. (1851-1895), художника	Ф
37.	могила Клевера Ю.Ю. (1850-1924), художника	Ф
38.	могила Коркина А.Н. (1837-1908), математика	Ф
39.	могила Корнилова А.А. (1830-1893), гидрографа	Ф
40.	могила Кръжицкого К.Я. (1858-1911), художника, 1912 г. (надгробие, скульптура утрачена), ск. Диллон М.Л.	Ф
41.	могила Куприянова И.А. (1800-1857), мореплавателя	Ф
42.	могила Кучерова М.Г. (1850-1911), химика	Ф
43.	могила Лаврова П.А. (1856-1929), филолога	Ф
44.	могила Лебединского В.К. (1868-1937), физика	Ф

45.	могила Лемке М.К. (1872-1923), историка	Ф
46.	могила Леонова А.П. (1888-1919), революционера, 1967 г. (надгробие)	Ф
47.	могила Лихачева Н.П. (1862-1936), историка	Ф
48.	могила Маковского В.Е. (1846-1920), художника	Ф
49.	могила Меншуткина Н.А. (1842-1907), химика	Ф
50.	могила Михалькова Г.И. (1893-1946), революционера, контр-адмирала, 1987 г. (надгробие)	Ф
51.	могила Модзалевского Б.Л. (1874-1928), литературоведа	Ф
52.	могила Можайского А.Ф. (1825-1890), создателя первого в мире самолета, 1977 г. (надгробие)	Ф
53.	могила Монастырского Н.Д. (1847-1888), хирурга	Ф
54.	могила Морозова Н.В. (1862-1926), гидрографа	Ф
55.	могила Мушкетова И.В. (1850-1902), геолога и географа	Ф
56.	могила Никитского А.В. (1859-1921), историка и филолога	Ф
57.	могила Павлова-Сильванского Н.П. (1869-1908), историка	Ф
58.	могила Палладина В.И. (1859-1922), физиолога	Ф
59.	могила Петрова В.В. (1761-1834), физика и электротехника	Ф
60.	могила Петрушевского Ф.Ф. (1828-1904), физика	Ф
61.	могила Попова А.А. (1821-1898), адмирала, кораблестроителя	Ф
62.	могила Пузыревского Н.П. (1861-1934), гидротехника	Ф
63.	могила Римского-Корсакова В.А. (1822-1871), гидрографа и географа	Ф
64.	могила Романовского Г.Д. (1831-1906), геолога	Ф
65.	могила Рыкачёва М.А. (1840-1919), метеоролога	Ф
66.	могила Савинского В.Е. (1859-1937), художника и педагога	Ф

67.	могила Севергина В.М. (1765-1826), минералог и химика	Ф
68.	могила Семенова-Тян-Шанского П.П. (1827-1914), географа и путешественника, 1958 г. (надгробие)	Ф
69.	могила Симони П.К. (1859-1939), историка, литературоведа	Ф
70.	могила Сиповского В.В. (1872-1930), литературоведа	Ф
71.	могила Славянского Ф.М. (1817-1876), художника	Ф
72.	могила Соколова П.И. (1764-1835), филолога	Ф
73.	могила Сологуба (Тетерникова) Ф.К. (1863-1927), писателя, поэта	Ф
74.	могила Сомова И.И. (1815-1876), математика и механика	Ф
75.	могила Спицына А.А. (1858-1931), археолога	Ф
76.	могила Степанова Н.И. (1879-1938), химика	Ф
77.	могила Таланова В.В. (1871-1936), специалиста в области сельского хозяйства	Ф
78.	могила Тиме И.А. (1838-1920), горного инженера	Ф
79.	могила Титова Н.А. (1800-1875), композитора	Ф
80.	могила Угрюмова Г.И. (1764-1823), художника	Ф
81.	могила Успенского Ф.И. (1845-1928), историка	Ф
82.	могила Устрялова Н.Г. (1805-1870), историка	Ф
83.	могила Фаминцына А.С. (1835-1918), ботаника-физиолога, 1977 г. (надгробие)	Ф
84.	могила Федорова Е.С. (1853-1919), минералог, 1966 г. (надгробие)	Ф
85.	могила Федоровича В.Н. (1871-1937), художника	Ф
86.	могила Федченко О.А. (1845-1921), ботаника и путешественницы	Ф
87.	могила Филипченко Ю.А. (1882-1930), биолога	Ф
88.	могила Фреймана И.Г. (1890-1929), радиотехника	Ф

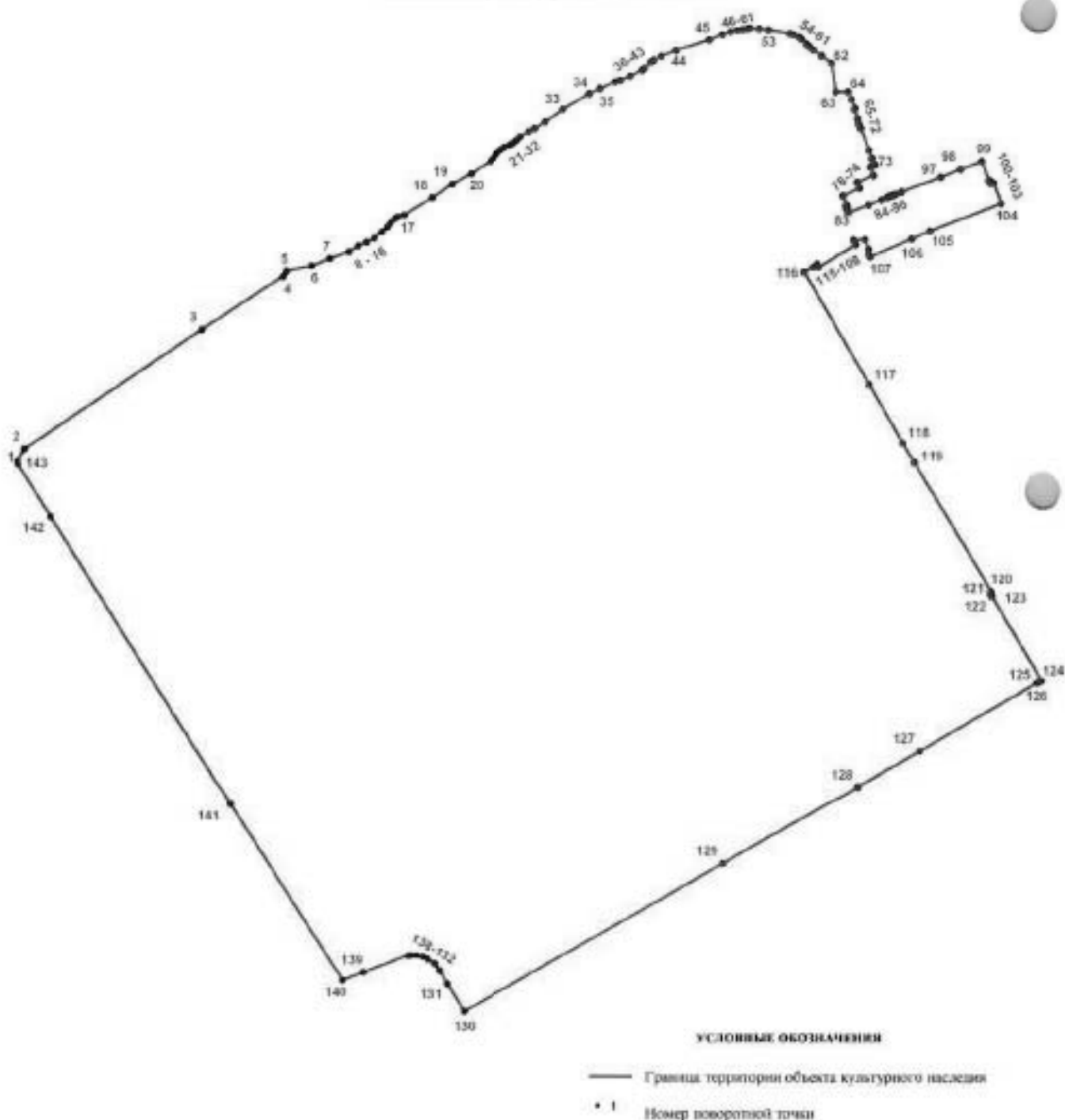


89.	могила Хвольсона Д.А. (1819-1911), востоковеда	Ф
90.	могила Хвольсона О.Д. (1852-1934), физика	Ф
91.	могила Хлопина Г.В. (1863-1929), гигиениста	Ф
92.	могила Хмельницкого Н.И. (1791-1845), драматурга	Ф
93.	могила Чарской Л.А. (1875-1937), писательницы	Ф
94.	могила Чванова В.Т. (1914-1944), Героя Советского Союза	Ф
95.	могила Чернова К.П. (1803-1825), декабриста	Ф
96.	могила Чернышева Ф.Н. (1856-1914), геолога и палеонтолога	Ф
97.	могила Шебуева В.К. (1777-1855), художника	Ф
98.	могила Шимкевича В.М. (1858-1923), зоолога	Ф
99.	могила Эвина Н.Ф. (1760-1814), писателя	Ф
100.	могила Ячевского А.А. (1863-1932), ботаника, 1963 г. (надгробие)	Ф
101.	Братская могила моряков экипажа подводной лодки "Дельфин" (1904 г.)	В
102.	Надгробия Антоновых (1820-е годы)	В
103.	Надгробие А.А.Стенбок-Фермора (1870-е годы)	В

## 2. Описание границ территории объекта культурного наследия:

Граница территории объекта культурного наследия проходит от точки 1 до точки 62 по внешней границе земельного участка, имеющего кадастровый номер 78:06:0002073:13, от точки 62 до точки 63 на юг, от точки 63 до точки 64 на восток, от точки 64 до точки 73 по границе земельного участка, имеющего кадастровый номер 78:06:0002073:5, от точки 73 до точки 83 по границе земельного участка, имеющего кадастровый номер 78:06:0002073:12, от точки 83 до точки 97 по границе земельного участка, имеющего кадастровый номер 78:06:0002075:30, от точки 97 до точки 104 по границе земельного участка, имеющего кадастровый номер 78:06:0002075:29, от точки 104 до точки 105 по границе земельного участка, имеющего кадастровый номер 78:06:0002075:12, от точки 105 до точки 110 по границе земельного участка, имеющего кадастровый номер 78:06:0002075:18, от точки 110 до точки 114 по границе земельного участка, имеющего кадастровый номер 78:06:0002075:3, от точки 114 до точки до точки 143 и далее до точки по границе земельного участка, имеющего кадастровый номер 78:06:0002073:13.

## 3. Координаты поворотных точек границ территории объекта культурного наследия:



Номер поворотной точки	Координаты поворотных точек в местной системе координат (км)	
	X	Y
1	2	3
1.	95,1536400	109,4031600
2.	95,1651100	109,4100800
3.	95,2799300	109,5824100
4.	95,3313600	109,6613400
5.	95,3363200	109,6646400
6.	95,3412800	109,6890800
7.	95,3485800	109,7068300
8.	95,3552300	109,7253700
9.	95,3608100	109,7343600
10.	95,3641400	109,7424000
11.	95,3679900	109,7500500
12.	95,3740100	109,7575100
13.	95,3792900	109,7628200
14.	95,3831800	109,7660400
15.	95,3873700	109,7705800
16.	95,3887300	109,7732700
17.	95,3904300	109,7791700
18.	95,4070900	109,8065300
19.	95,4202100	109,8257300
20.	95,4300800	109,8439200
21.	95,4424300	109,8631900
22.	95,4450800	109,8659700
23.	95,4490100	109,8687400
24.	95,4530600	109,8727000
25.	95,4555700	109,8766600
26.	95,4576000	109,8823800
27.	95,4591200	109,8850700
28.	95,4617900	109,8885800
29.	95,4654100	109,8923200
30.	95,4707500	109,9006400
31.	95,4737600	109,9062900
32.	95,4800500	109,9165400
33.	95,4920600	109,9338700
34.	95,5069100	109,9593000
35.	95,5115700	109,9697300
36.	95,5180900	109,9844600
37.	95,5194500	109,9896800
38.	95,5233900	109,9991100
39.	95,5291200	110,0103200
40.	95,5309500	110,0131200
41.	95,5373400	110,0193900
42.	95,5390300	110,0219000
43.	95,5427300	110,0293000
44.	95,5482900	110,0433300
45.	95,5587700	110,0750600
46.	95,5638900	110,0882800
47.	95,5664600	110,0960800

1	2	3
48.	95,5679700	110,1026900
49.	95,5686800	110,1079200
50.	95,5693000	110,1126400
51.	95,5700000	110,1152000
52.	95,5693200	110,1239600
53.	95,5681200	110,1333000
54.	95,5648300	110,1537000
55.	95,5639000	110,1570200
56.	95,5613700	110,1624000
57.	95,5592700	110,1652100
58.	95,5544500	110,1699800
59.	95,5519100	110,1727200
60.	95,5488600	110,1764700
61.	95,5428300	110,1847500
62.	95,5358019	110,1940314
63.	95,5084082	110,1982352
64.	95,5086173	110,2101912
65.	95,5014300	110,2135800
66.	95,4932000	110,2170000
67.	95,4919300	110,2168700
68.	95,4831700	110,2198300
69.	95,4779400	110,2207900
70.	95,4742200	110,2224900
71.	95,4525368	110,2308135
72.	95,4448800	110,2336300
73.	95,4384700	110,2367600
74.	95,4364685	110,2322794
75.	95,4283622	110,2353191
76.	95,4218673	110,2193102
77.	95,4161950	110,2216818
78.	95,4088900	110,2055400
79.	95,3997800	110,2088200
80.	95,3997300	110,2086800
81.	95,3972000	110,2096300
82.	95,3969200	110,2089600
83.	95,3925400	110,2105700
84.	95,4001700	110,2304300
85.	95,4050200	110,2425600
86.	95,4048700	110,2425900
87.	95,4070800	110,2484400
88.	95,4072500	110,2483700
89.	95,4082100	110,2508900
90.	95,4085200	110,2507600
91.	95,4097500	110,2539400
92.	95,4094300	110,2541600
93.	95,4104000	110,2566600
94.	95,4102600	110,2567300
95.	95,4124100	110,2625500
96.	95,4125700	110,2624900
97.	95,4267600	110,3003400
98.	95,4340800	110,3197100

1	2	3
99.	95,4418600	110,3401200
100.	95,4231400	110,3472900
101.	95,4232905	110,3479321
102.	95,4205400	110,3491300
103.	95,4213700	110,3515200
104.	95,4011800	110,3590600
105.	95,3749500	110,2898300
106.	95,3671900	110,2720400
107.	95,3503600	110,2320700
108.	95,3525900	110,2307900
109.	95,3576000	110,2303100
110.	95,3665700	110,2269600
111.	95,3662600	110,2156900
112.	95,3617900	110,2177600
113.	95,3404400	110,1819100
114.	95,3434000	110,1801700
115.	95,3404000	110,1760500
116.	95,3352300	110,1674900
117.	95,2273800	110,2306700
118.	95,1709300	110,2631800
119.	95,1525900	110,2742400
120.	95,0284200	110,3491400
121.	95,0259900	110,3487800
122.	95,0259900	110,3487800
123.	95,0236400	110,3497700
124.	94,9432500	110,3974800
125.	94,9420000	110,3953700
126.	94,9411600	110,3927200
127.	94,8752221	110,2792929
128.	94,8403259	110,2191075
129.	94,7644167	110,0879512
130.	94,6183100	109,8359600
131.	94,6455300	109,8196300
132.	94,6583200	109,8118700
133.	94,6650500	109,8071400
134.	94,6696600	109,8004100
135.	94,6720000	109,7954400
136.	94,6734800	109,7899700
137.	94,6734600	109,7846800
138.	94,6730300	109,7815300
139.	94,6565900	109,7379900
140.	94,6488500	109,7175300
141.	94,8224200	109,6090600
142.	95,0995400	109,4352800
143.	95,1509300	109,4034000

#### 4. Режим использования территории объекта культурного наследия:

Территория объекта культурного наследия используется с учетом требований действующего законодательства в сфере сохранения объектов культурного наследия.

1. Запрещается использовать территорию объекта культурного наследия:

- под склады и производства взрывчатых и огнеопасных материалов, материалов, загрязняющих объект культурного наследия, его территорию и водные объекты на его территории, а также материалов, имеющих вредные паргазообразные и иные выделения;

- под устройство производств и лабораторий, связанных с неблагоприятным для объекта культурного наследия температурно-влажностным режимом применением химически активных веществ;

- под хранение машин и механизмов, строительных и иных материалов без согласования с КГИОП;

2. На территории ансамбля запрещаются строительство объектов капитального строительства и увеличение объемно-пространственных характеристик существующих на территории ансамбля объектов капитального строительства; проектирование и проведение землеустроительных, земляных, строительных, мелиоративных, хозяйственных и иных работ, за исключением работ по сохранению объекта культурного наследия или его территории;

- хозяйственная деятельность, нарушающая целостность объекта культурного наследия создающая угрозу его повреждения, разрушения или уничтожения.

Работы по сохранению объекта культурного наследия проводятся на основании письменного разрешения и задания на проведение указанных работ, выданных КГИОП, и в соответствии с документацией, согласованной с КГИОП.


3. Иные требования к режиму использования территории объекта культурного наследия определяются по результатам государственной историко-культурной экспертизы или научно-исследовательских работ, согласованных КГИОП, и утверждаются распоряжением КГИОП.



Приложение № 2  
к охранному обязательству

Приложение к распоряжению КГИОП  
от 22 АВГ 2014 № 10-517


Предмет охраны  
объекта культурного наследия федерального значения  
«Кладбище Смоленское православное», расположенного по адресу:  
Санкт-Петербург, Василеостровский район, Камская ул., 11, 16, 18, 20, 22, 24; Малый пр. В.О.;  
Беринга ул.; Смоленки наб. р.






№ пп	Видовая принадлежность предмета охраны	Предмет охраны	Фотофиксация
1	2	3	4
1.	Объемно-пространственное и планировочное решение территории:	<p>границы территории объекта культурного наследия;</p> <p>исторический вид использования территории – кладбище;</p> <p>историческое планировочное решение (основные сохранившиеся элементы планировки территории): дорожки – местоположение, конфигурация в плане, исторически сложившиеся визуальные связи, исторические наименования (Петроградская, Петровская, Ильинская, Благовещенская, Казанская, Смоленская, Троицкая, Рождественская, Богоявленская и др.);</p> <p>входы на территорию – историческое местоположение;</p> <p>местоположение зданий, являющихся объектами культурного наследия, исторических архитектурных и монументальных объектов (часовня, склепы, массивные надгробия), исторически сложившиеся визуальные связи между ними.</p>	



I. Церковь Смоленская, 1785-1790 гг., арх. Иванов А.А., 1-я треть XIX в.  
Камская ул., д. 24, литера А (Камская ул., д. 24)

№ пп	Видовая принадлежность предмета охраны	Предмет охраны	Фотофиксация
1	2	3	4
1.	Объемно-пространственное решение:	<p>габариты и конфигурация здания (в основе первоначальное авторское решение 1785-1790 гг. архитектора А.А.Иванова с перестройками и расширениями, осуществлявшимися на протяжении XIX в.); церковь одноэтажная трёхпродельная, с двухъярусной колокольней с открытыми ярусами звона над западной частью и круглым в плане барабаном с куполом над восточной частью;</p> <p>габариты, конфигурация, высотные отметки, материал покрытия (листовой металл) и исторический колер окраски кровель здания; скатные крыши основного объёма, сферический купол, увенчанный световым барабаном-фонариком с луковичной главкой и крестом; гранёный шпиль колокольни с крестом.</p>	
2.	Конструктивная система здания:	<p>наружные и внутренние капитальные стены (кирпичные);</p> <p>лестница, ведущая в колокольню – известняковая, с ограждением из литых орнаментированных стоек чугунного литья;</p> <p>пилоны, поддерживающие арочные перекрытия в подкупольном пространстве;</p> <p>купольное перекрытие над</p>	

		<p>центральной частью храма в виде кирпичного свода на парусах;</p> <p>карнитные своды подвалов;</p> <p>кирпичные своды над помещениями трапезной и боковых приделов (коробовые с распалубками над восточными боковыми приделами, сомкнутые – над западными)</p>	
3.	Объемно-планировочное решение:	историческое объемно-планировочное решение здания.	
4.	Архитектурно-художественное решение фасадов:	<p>выполненное в характере классицизма, в том числе:</p> <p>материал и характер отделки фасадов – окрашенная штукатурка;</p> <p>облицовка цоколя известняковой скобой;</p> <p>три четырёхколонных (колонны У-ные) портика (на северном, южном и западном фасадах), завершённые треугольными фронтонами;</p> <p>лепной декор: в тимпанах фронтонов портиков – композиции с изображением снытия с крестом либо всевидящим оком в центре, антаблемент с триглифами и розетками в метопах;</p> <p>верхообразные орнаментальные наличники над окнами первого этажа;</p> <p>лепные головки херувимов в разорванных фронтонах портиков верхнего яруса коловокольни;</p> <p>историческая конфигурация и габариты оконных и дверных проёмов;</p> <p>исторический рисунок переплётов (с мелкой расстекловкой), материал (дерево) и исторический колер оконных заполнений, единообразие их цветового решения *</p> <p>* в окнах барабана купола в настоящее время установлены заполнения из ПВХ-профили</p> <p>кованые металлические решётки на окнах первого этажа;</p>	


		<p>конфигурация, габариты и материал (известняк) крылец входов;</p> <p>металлические орнаментированные козырьки чугуночного литья на двух литых столбах, орнаментированное литое ограждение крыльца;</p> <p>двери входные дубовые филенчатые полусветлые (исторический рисунок, материал);</p> <p>надгробные мраморные плиты (две), вмонтированные в стену северного фасада (прот. Георгия Петрова (ум. в 1825 г.) и прот. С.И.Колосова)</p>	   
5.	<p>Декоративно-художественная отделка интерьеров:</p>	<p>монументальная живопись: скуфия купола разделена орнаментальными поясами на сегменты, в основании которых изображены 8-конечных крестов, по периметру барабана фигуры апостолов в орнаментальном обрамлении; под барабаном орнаментальный фриз; в нарусах свода четыре Евангелиста; в тимпанах трёх подкупольных арок многофигурные композиции «Воскрешение Лазаря», «Воскрешение сына Навинской вдовы» и «Воскрешение дочери Иаира»; под</p>	

юнии – ориентальный фриз с включенными в него изображениями святых в многоугольных рамах; на своде центральной апсиды композиция с изображением Святого Духа и головок херувимов (масло по штукатурке, 1858 г., худ. В.В.Васильев, 1899 г., худ. Ф.Р.Райлин (изображения Евангелистов в парусах и роспись северного придела);



орнаментальные композиции в характере рококо на стенах и сводах трапезной (масло по штукатурке, 1899 г., худ. Н.М.Будakov)

центральный иконостас \* (дерево, резьба; окраска, позолота) - выполнен в виде двухъярусной ордерной композиции; два пилона нижнего яруса, фланкированные парами каннелированных вызолоченных пилястр композитного ордера, поддерживают антаблемент с вызолоченным профилированным карнизом; между пилонами помещены царские врата, с живописным изображением Благовещения на створках; к ним примыкают боковые панели с иконами горизонтального формата (Спаситель и Богоматерь в рост), над царскими вратами – сияние с изображением Святого духа в виде голубя; между боковыми пилястрами – иконы вертикального формата с изображением архангелов, над ними - резные скульптурные композиции в виде двух ангелов, поддерживающих картуши с установленными в них иконами в форме тondo; верхний ярус представляет собой арку с полуциркулярным проемом, увенчанную треугольным фронтоном, заполненным живописной композицией с изображением Тайной вечери; в арочном проеме помещено сияние с резным изображением Бога Саваофа.



- помещён в храме после 1947 г.



II. Церковь Воскресения Христова, 1901-1904 гг., арх. Демяновский В.А.  
Канская ул., 11, литера А (Канская ул., 11)




№ пп	Видовая принадлежность предмета охраны	Предмет охраны	Фотофиксация
1	2	3	4
1.	Объемно-пространственное решение:	<p>первоначальная (по проекту В.А.Демяновского) объемно-пространственная композиция храма, состоящего из трех приделов: главного (во имя Светлого Христова Воскресения) и двух боковых (исторически - Иконы Богоматери «Утоли моя печали» и Всех святых), объединенных с восточной стороны общей ризницей, а с северной и южной сторон – боковыми галереями; под всем храмом – подвал;</p> <p>основной объем трактован как восьмерик на четверике, увенчанный куполом, над которым помещен восьмигранный барабан, увенчанный луковичной главкой; к четверику основного объема примыкают пониженные объемы трапезной и главного алтаря, а с южной и северной сторон – обходные галереи и боковые приделы. Галереи служат входами в боковые приделы и сообщаются через дверные проемы с главным храмом. Приделы также завершены куполами с восьмигранными барабанами и двухъярусными луковичными главками</p> <p>первоначальная (по проекту В.А.Демяновского) конфигурация, габариты и высотные отметки крыши основного объема и куполов, венчающих восьмерик и боковые приделы, материал кровли – листовая металл;</p> <p>первоначальный колер окраски крыши основного объема и куполов (светло-серый);</p> <p>первоначальные (по проекту В.А.Демяновского) габариты, конфигурация и декор главок – центральной и двух боковых, рисунок крестов, характер их отделки (золочение)</p> <p>металлическая кованая ограда на гравитном цоколе, ограничивающая территорию церкви с южной и восточной сторон – её первоначальный облик, включая историческую трассировку, размеры, рисунок и технику исполнения (ковка) металлических звеньев, материал (блоки красного гранита) и габариты</p>	 




2.	<p>Конструктивная система:</p>	<p>цоколи</p> <p>исторические наружные и внутренние кирпичные капитальные стены;</p> <p>первоначальные отметки надподвальных перекрытий;</p> <p>историческая система надподвальных прямых и обратных арок;</p> <p>кирпичные своды, перекрывающие основной объем храма, боковые приделы и галереи;</p> <p>первоначальная система внутристенных вентиляционных каналов здания</p>	
3.	<p>Объемно-планировочное решение:</p>	<p>первоначальное (по проекту В.А.Демяновского) объемно-планировочное решение храма (в подвальном этаже – в габаритах капитальных стен)</p>	
4.	<p>Архитектурно-художественное решение фасадов:</p>	<p>первоначальное (по проекту В.А.Демяновского) оформление фасадов основного объема и глав, решенное в стилизованных формах «нарышкинского барокко»;</p> <p>материалы и характер отделки – красный отделочный кирпич (глади стен), декор – окрашенный бетон, гипс, частично – резной белый камень, выколотка по меди (завершения парящих гребней, волоты кокошников);</p> <p>облицовка цокольной части блоками красного гранита ковanej фактуры;</p> <p>декор фасадов, выполненный с использованием мотивов оформления московских церквей рубежа XVII-XVIII вв., в том числе декоративные наличники окон, орнаментированные карнизы, оформление парапетов, капители и базы полуколонн</p>	

		<p>барабанов глав; оформление простенков окон галерей и углов здания декоративным штукатурным рустом;</p> <p>кирпичные парапеты основного объема храма в виде сплошных стен с сложными очертаниями, разделенные тумбами с фигурными пирамидальными завершениями; балюстрады с цементными балясинами над карнизами ризниц и галерей;</p> <p>габариты и конфигурация оконных и дверных проемов;</p> <p>исторический рисунок, материал (металл) и цвет (светло-серый) заполнения оконных проемов; первоначальный рисунок жатковидных решеток в окнах барабанов глав;</p> <p>исторический рисунок, материал (металл) и цвет дверных заполнений;</p> <p>металлические решетки на окнах основного объема, их первоначальный рисунок и техника исполнения (ковка);</p> <p>первоначальный облик, габариты, конфигурация, материал (блоки красного гранита) крылец входов в первый этаж и приямков входов в подвалы;</p> <p>первоначальный облик, габариты, декор металлических кованых козырьков над входами;</p>	 
5.	Декоративно-художественное оформление интерьеров:	первоначальный характер покрытия полов основного объема храма – метлахская двухцветная плитка	


III. Святые ворота с богадельней и часовней, 1808 г., арх. Руска Л.И., 1822 г., 1846 г., 1884 г.  
Камская ул., 24, литера Е (Камская ул., д. 24)



№ пп	Видовая принадлежность предмета охраны	Предмет охраны	Фотофиксация
1	2	3	4
1.	Объемно-пространственное решение:	<p>габариты и конфигурация здания, состоящего из двух идентичных по габаритам и архитектурному решению 1-2-этажных корпусов, объединенных аркой, под которой находится проезд на территорию кладбища;</p> <p>габариты воротного проезда;</p> <p>конфигурация, габариты и высотные отметки крыши, материал (листовой металл) и исторический колер окраски кровли</p>	
2.	Конструктивная система:	<p>наружные и внутренние капитальные стены,</p> <p>историческое местоположение междуэтажных перекрытий;</p> <p>внутренняя лестница - известняковая, по металлическим косоурам, с ограждением из отдельно стоящих кованых прутьев с деревянным поручнем</p>	
3.	Объемно-планировочное решение:	историческое объемно-планировочное решение в габаритах капитальных стен	
4.	Архитектурно-художественное решение фасадов:	<p>архитектурно-художественное решение фасадов, выполненное в характере классицизма и включающее оформление окон 1-го этажа сандриками (на фасадах, обращенных в проезд – с профилированными наличниками) и замковыми камнями, венчающий карниз с модульонами</p> <p>материал и характер отделки фасада – окрашенная штукатурка, известняковый цоколь</p> <p>габариты и конфигурация оконных и дверных проемов;</p>	





10

		<p>исторический рисунок, материал (дерево) и цвет* заполнения оконных проемов; * по результатам архивных и натурных изысканий</p>	
--	--	---	--

**IV. Дом церковный, кон. XVIII-XIX вв., 1883 г., арх. Вербицкий К.И.  
Камская ул., 16, литера Б (Камская ул., 16)**




№ пп	Видовая принадлежность предмета охраны	Предмет охраны	Фотофиксация
1	2	3	4
1.	Объемно-пространственное решение:	<p>габариты и конфигурация двухэтажного здания, включая ризалиты дворового фасада, завершённые треугольными фронтонами, и щипцы боковых фасадов;</p> <p>конфигурация, габариты и высотные отметки крыши, включая материал (листовой металл) и колер окраски кровли;</p> <p>дымовые трубы крыши – габариты и конфигурация</p>	



			
2.	Конструктивная система:	наружные и внутренние капитальные кирпичные стены;  историческое местоположение междужалных перекрытий;  пилоны в помещениях второго этажа	
3.	Объемно-планировочное решение:	историческое объемно-планировочное решение в габаритах капитальных стен	
4.	Архитектурно-художественное решение фасадов:	архитектурно-художественное решение фасадов, в том числе лицевого фасада, выполненное в характере безордерного классицизма и включающее оформление окон 1-го этажа замковыми камнями, междуэтажную профилированную тягу и венчающий профилированный карниз;  материал и характер отделки фасадов – окрашенная штукатурка  габариты и конфигурация оконных и дверных проемов, за исключением позднейшего дверного проема на западном торцевом фасаде; по окнам первого этажа дворового фасада – габариты ширины и высотная отметка;  исторический рисунок, материал (дерево) и цвет* заполнения оконных проемов; * по результатам архивных и натуральных изысканий	
<b>V. Дом церковный, кон. XVIII- XIX вв., 1900 г., арх. Демьяновский В.А. Камская ул., 18, литера В (Камская ул., 18)</b>			
№ пп	Видовая принадлежность предмета охраны	Предмет охраны	Фотофиксация
1	2	3	4
1.	Объемно-пространственное решение:	габариты и конфигурация двухэтажного здания, включая ризалиты дворового фасада и щипцовые завершения боковых фасадов;	

		<p>конфигурация, габариты и высотные отметки крыши, материал (листовой металл) и исторический колер окраски кровли;</p>	
2.	Конструктивная система:	<p>наружные и внутренние капитальные кирпичные стены;</p> <p>историческое местоположение междуэтажных перекрытий;</p> <p>лестница известняковая на кирпичных сводах</p>	
3.	Объемно-планировочное решение:	<p>историческое объемно-планировочное решение в габаритах капитальных стен</p>	
4.	Архитектурно-художественное решение фасадов:	<p>архитектурно-художественное решение фасадов, в том числе лицевого фасада, выполненное в характере безордерного классицизма и включающее рустовку первого этажа, отделённого от второго профилированной тягой, венчающий профилированный карниз;</p> <p>материал и характер отделки фасадов – окрашенная штукатурка;</p> <p>габариты и конфигурация оконных и дверных проемов, по окнам первого этажа дворового фасада – габариты ширины и верхняя отметка;</p> <p>исторический рисунок, материал (дерево) и цвет заполнения оконных проемов*;</p> <p>* по результатам архивных и натуральных изысканий, в настоящее время выполнены из ПВХ-профиля</p>	 



VI. Дом церковный, 1883 г., арх. Вербицкий К.Н.  
Камская ул., 20, литера Г (Камская ул., 20)

№ пп	Видовая принадлежность предмета охраны	Предмет охраны	Фотофиксация
1	2	3	4
1.	Объемно-пространственное решение:	<p>габариты и конфигурация двухэтажного здания;</p> <p>конфигурация, габариты и высотные отметки крыши, включая цинцы боковых фасадов, материал (листовой металл) и колер окраски кровли;</p> <p>дымовые трубы крыши – габариты и конфигурация</p>	
2.	Конструктивная система:	<p>наружные и внутренние капитальные кирпичные стены;</p> <p>историческое местоположение междуэтажных перекрытий;</p> <p>парадная лестница - известняковая на металлических косоурах, с ограждением из орнаментальных балясин чугунного литья, полы площадок выполнены из мраморной крошки, на площадке нижнего этажа выложена натурная датировка «1884»;</p>	 
3.	Объемно-планировочное решение:	<p>историческое объемно-планировочное решение в габаритах капитальных стен;</p> <p>первоначальные габариты зала второго этажа</p>	

4.	<p>Архитектурно-художественное решение фасадов:</p>	<p>архитектурно-художественное решение лицевого фасада, выполненное в характере историзма по проекту 1883 года арх. К.Н.Вербицкого и включающее рустовку – профилированные квадраты по первому этажу и гладкий горизонтальный руст по второму этажу, оформление окон наличниками окон с сандриками над (второй этаж) и замковыми камнями (первый этаж), лепные орнаментальные композиции в сандриках окон второго этажа в центральном ризалите и под прочими окнами второго этажа, лепные кронштейны венчающий профилированный карниз с лепными кронштейнами;</p> <p>материал и характер отделки фасадов – окрашенная штукатурка,</p> <p>известняковый цоколь;</p> <p>балкон лицевого фасада с ограждением из гипсовых баясин;</p> <p>архитектурное решение дворового и боковых фасадов, выполненное в штукатурке без архитектурного декора;</p> <p>габариты и конфигурация оконных и дверных проемов;</p> <p>исторический рисунок, материал (дерево) и цвет* заполнения оконных проемов;</p> <p>* по результатам архивных и натуральных исследований</p>	
5.	<p>Декоративно-художественное оформление интерьеров:</p>	<p>Лепной плафон центрального зала второго этажа – выполнен в неорусском стиле, плоскость потолка разделена орнаментированными профилированными тягами сложной геометрической конфигурации, в падуках и в центре плафона орнаментальные композиции *</p> <ul style="list-style-type: none"> <li>• разделён на несколько частей позднейшими перегородками, лепка многослойно</li> </ul>	

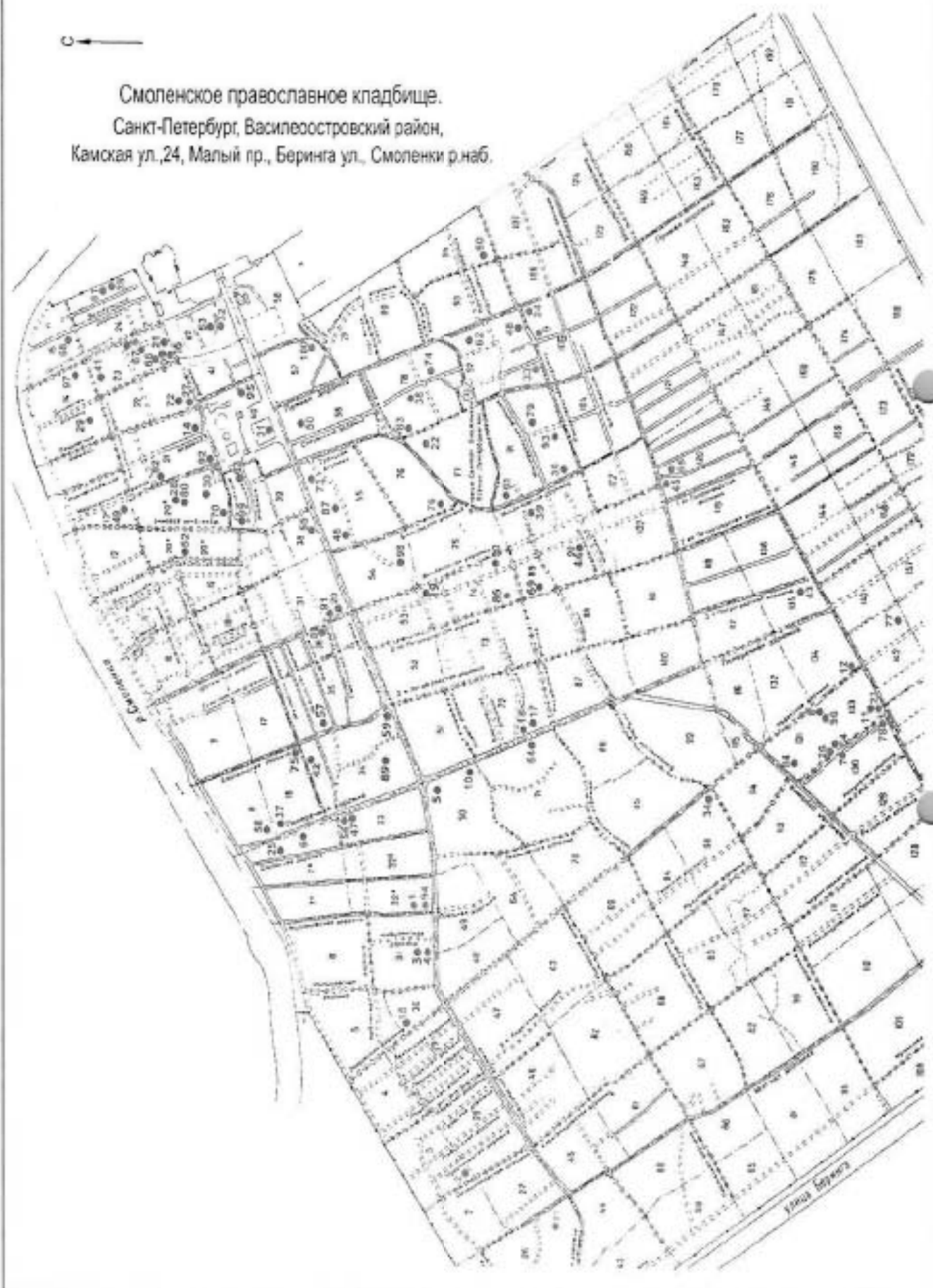
**VII. Дом церковный с флигелем, кон. XVIII-XIX вв., 1883 г., арх. Вербицкий К.Н.  
Камская ул., 22, литера Д (Камская ул., 22)**

№ пп	Видовая принадлежность предмета охраны	Предмет охраны	Фотофиксация
1	2	3	4
1.	Объемно-пространственное решение:	<p>габариты и конфигурация двухэтажного здания, включая шпильные завершения боковых фасадов;</p> <p>конфигурация, габариты и высотные отметки крыши, материал (листовой металл) и исторический колер окраски кровли;</p> <p>дымовые трубы крыши – габариты и конфигурация</p>	
2.	Конструктивная система:	<p>наружные и внутренние капитальные кирпичные стены;</p> <p>историческое местоположение междуэтажных перекрытий;</p> <p>лестница известняковая на металлических косоурах, ступени с валиком, ограждение из отдельно стоящих металлических прутьев</p>	
3.	Объемно-планировочное решение:	историческое объемно-планировочное решение в габаритах капитальных стен	
4.	Архитектурно-художественное решение фасадов:	<p>архитектурно-художественное решение фасадов, выполненное в характере безордерного классицизма без декора, включающее междуэтажную профилированную тягу и венчающий профилированный карниз;</p> <p>материал и характер отделки фасадов – окрашенная штукатурка</p> <p>габариты и конфигурация оконных и дверных проемов; по окнам первого этажа дворового фасада – габариты ширины и отметка верха;</p> <p>исторический рисунок, материал (дерево) и цвет* заполнения оконных проемов; * по результатам архивных и натурных изысканий</p>	 


## VIII. Кладбище XVIII – XX вв.




Смоленское православное кладбище.  
 Санкт-Петербург, Василеостровский район,  
 Камская ул., 24, Малый пр., Беринга ул., Смоленки р.наб.




**1. Братская могила летчиков  
Советского М.А. (1917-1944), Героя Советского Союза и Гожева А.А. (1911-1944)  
участок 32-а**

№ пп	Видовая принадлежность предмета охраны	Предмет охраны	Фотофиксация
1	2	3	4
1	Объемно-пространственное и архитектурно-художественное решение:	<p>местоположение, габариты и конфигурация участка;</p> <p>захоронения в границах территории участка;</p> <p>типология надгробия (стела на постаменте), вид материала (серый гранит), характер поверхности (рваный камень, лицевая сторона полированная), характер и содержание надгробной надписи.</p>	

**2. Братская могила рабочих завода «Севкабель», 1941-1944 гг.  
участок 3**

№ пп	Видовая принадлежность предмета охраны	Предмет охраны	Фотофиксация
1	2	3	4
1	Объемно-пространственное и архитектурно-художественное решение:	<p>местоположение, габариты и конфигурация участка;</p> <p>захоронения в границах территории участка;</p> <p>типология надгробия (стела), вид материала (габбро), характер поверхности (гладкий камень, лицевая сторона полированная), характер и содержание надгробной надписи.</p>	

**3. Братская могила советских воинов, 23 января 1943 г.  
участок 28**


№ пп	Видовая принадлежность предмета охраны	Предмет охраны	Фотофиксация
1	2	3	4
1	Объемно-пространственное и архитектурно-художественное решение:	<p>местоположение, габариты и конфигурация участка;</p> <p>захоронения в границах территории участка;</p> <p>типология надгробия (стела с лучковым завершением), ограда - вид материала (бетон, металл), характер и содержание надгробной надписи.</p>	



4. Братская могила советских воинов, 24 сентября 1943 г.  
участок 28

№ пп	Видовая принадлежность предмета охраны	Предмет охраны	Фотофиксация
1	2	3	4
1	Объемно-пространственное и архитектурно-художественное решение:	<p>местоположение, габариты и конфигурация участка;</p> <p>захоронения в границах территории участка;</p> <p>типология надгробия (стела с двухскатным завершением), ограда - вид материала (бетон, металл), характер и содержание надгробной надписи.</p>	

5. Братская могила советских воинов, 5 февраля 1944 г.  
участок 50


№ пп	Видовая принадлежность предмета охраны	Предмет охраны	Фотофиксация
1	2	3	4
1	Объемно-пространственное и архитектурно-художественное решение:	<p>местоположение, габариты и конфигурация участка;</p> <p>захоронения в границах территории участка;</p> <p>типология надгробия (прямоугольная стела), вид материала (розовый гранит), характер поверхности (гладкий камень), ограда - вид материала (естественный камень, металл), рисунок (исторический), характер и содержание надгробной надписи.</p>	

6. Братская могила советских воинов, 15 июля 1944 г.  
участок 7-б


№ пп	Видовая принадлежность предмета охраны	Предмет охраны	Фотофиксация
1	2	3	4
1	Объемно-пространственное и архитектурно-художественное решение:	<p>местоположение, габариты и конфигурация участка;</p> <p>захоронения в границах территории участка;</p> <p>типология надгробия (стела с двухскатным завершением на ступенчатом постаменте и раковине), характер и содержание надгробной надписи.</p>	




7. Могила Барбота-де-Марини В.П. (1829-1877), геолога  
участок 130




№ пп	Видовая принадлежность предмета охраны	Предмет охраны	Фотофиксация
1	2	3	4
1	Объемно-пространственное и архитектурно-художественное решение:	<p>местоположение и конфигурация участка;</p> <p>захоронения в границах территории участка;</p> <p>художественное решение надгробия (массивный крест на прямоугольном постаменте), вид материала (мрамор), ограда - вид материала (естественный камень, металл), рисунок (исторический);</p> <p>характер и содержание надгробной надписи.</p>	

8. Могила Баумана В.И. (1867-1923), геолога  
участок 133


№ пп	Видовая принадлежность предмета охраны	Предмет охраны	Фотофиксация
1	2	3	4
1	Объемно-пространственное и архитектурно-художественное решение:	<p>местоположение, габариты и конфигурация участка;</p> <p>захоронения в границах территории участка;</p> <p>типология надгробия (прямоугольная стена), характер и содержание надгробной надписи.</p>	

9. Могила Бахтина А.И. (1894-1931), участника Гражданской войны, подводника  
участок 105

№ пп	Видовая принадлежность предмета охраны	Предмет охраны	Фотофиксация
1	2	3	4
1	Объемно-пространственное и архитектурно-художественное решение:	<p>местоположение, габариты и конфигурация участка;</p> <p>захоронения в границах территории участка;</p> <p>типология надгробия (прямоугольная, криволинейная в плане стена на надгробной плите и прямоугольной мощеной площадке с поребриком), вид материала (диабаз, габбро), характер и содержание надгробной надписи.</p>	

<b>10. Могила Бекетова Н.И. (1827-1911), физико-химика участок 50</b>			
№ п/п	Видовая принадлежность предмета охраны	Предмет охраны	Фотофиксация
1	2	3	4
1	Объемно-пространственное и архитектурно-художественное решение:	<p>местоположение, габариты и конфигурация участка;</p> <p>захоронения в границах территории участка;</p> <p>художественное решение надгробия (крест на прямоугольном постаменте внутри высокого поребрика), вид материала (исторический), ограда (утрачена), характер и содержание надгробной надписи.</p>	
<b>11. Могила Боканя Б.И. (1873-1927), геолога участок 133</b>			
№ п/п	Видовая принадлежность предмета охраны	Предмет охраны	Фотофиксация
1	2	3	4
1	Объемно-пространственное и архитектурно-художественное решение:	<p>местоположение, габариты и конфигурация участка;</p> <p>захоронения в границах территории участка;</p> <p>художественное решение надгробия (петровская горка с крестом), вид материала (естественный камень, металл), ограда- поребрика (естественный камень), материал ограды (металл), рисунок ограды (исторический); характер и содержание надгробной надписи.</p>	
<b>12. Могила Брегмана Л.А. (1894-1925), революционера участок 134</b>			
№ п/п	Видовая принадлежность предмета охраны	Предмет охраны	Фотофиксация
1	2	3	4
1	Объемно-пространственное и архитектурно-художественное решение:	<p>местоположение, габариты и конфигурация участка;</p> <p>захоронения в границах территории участка;</p> <p>типология надгробия (прямоугольная стела с цветником), характер и содержание надгробной надписи.</p>	


13. Могила Бубнова Н.Г. (1872 - 1919), ученого-кораблестроителя  
участок 33




№ пп	Видовая принадлежность предмета охраны	Предмет охраны	Фотофиксация
1	2	3	4
1	Объемно-пространственное и архитектурно-художественное решение:	<p>местоположение, габариты и конфигурация участка;</p> <p>захоронения в границах территории участка;</p> <p>типология надгробия (надгробная плита), вид материала (естественный камень), ограда - вид материала (металл), характер и содержание надгробной надписи.</p>	

14. Могила Буныковского В.Я. (1804-1889), математика  
участок 21


№ пп	Видовая принадлежность предмета охраны	Предмет охраны	Фотофиксация
1	2	3	4
1	Объемно-пространственное и архитектурно-художественное решение:	<p>местоположение, габариты и конфигурация участка;</p> <p>захоронения в границах территории участка;</p> <p>художественное решение надгробия (саркофаг внутри высокого поребрика), вид материала (естественный камень), историческое ограда - вид материала (металл), рисунок (исторический); характер и содержание надгробной надписи.</p>	

15. Могила Бызова Б.В. (1880-1934), химика  
участок 30


№ пп	Видовая принадлежность предмета охраны	Предмет охраны	Фотофиксация
1	2	3	4
1	Объемно-пространственное и архитектурно-художественное решение:	<p>местоположение, габариты и конфигурация участка;</p> <p>захоронения в границах территории участка;</p> <p>художественное решение надгробия (каплица), вид материала (габро), ограда - вид материала (металл), габариты и конфигурация (по результатам обследования и обмеров), характер и содержание надгробной надписи.</p>	

16. Могила Вахрамеева А.И. (1874-1926), художника участок 23			
№ пп	Видовая принадлежность предмета охраны	Предмет охраны	Фотофиксация
1	2	3	4
1	Объемно-пространственное и архитектурно-художественное решение:	<p>местоположение, габариты и конфигурация участка;</p> <p>захоронения в границах территории участка;</p> <p>типология надгробия (стела с двухскатным завершением на пьедестале), вид материала (естественный камень), характер и содержание надгробной надписи.</p>	
17. Могила Вильянского А.И. (1858-1913), географа и гидрографа (семейное место) участок 72			
№ пп	Видовая принадлежность предмета охраны	Предмет охраны	Фотофиксация
1	2	3	4
1	Объемно-пространственное и архитектурно-художественное решение:	<p>местоположение, габариты и конфигурация участка;</p> <p>захоронения в границах территории участка;</p> <p>художественное решение надгробия (крест на пьедестале и прямоугольном постаменте внутри высокого поребрика), вид материала (естественный камень), ограда (цепи на столбиках) – вид материала (металл), конфигурация; характер и содержание надгробной надписи.</p>	
18. Могила Вильянского Б.А. (1885-1961), гидрографа (семейное место) участок 72			
№ пп	Видовая принадлежность предмета охраны	Предмет охраны	Фотофиксация
1	2	3	4
1	Объемно-пространственное и архитектурно-художественное решение:	<p>местоположение, габариты и конфигурация участка;</p> <p>захоронения в границах территории участка;</p> <p>типология надгробия (ступенчатый обелиск на прямоугольном постаменте внутри поребрика), характер и содержание надгробной надписи.</p>	


19. Могила Висковатова А.В. (1804-1858), военного историка  
(семейное место)  
участок 53

№ пп	Видовая принадлежность предмета охраны	Предмет охраны	Фотофиксация
1	2	3	4
1	Объемно-пространственное и архитектурно-художественное решение:	<p>местоположение, габариты и конфигурация участка;</p> <p>захоронения в границах территории участка;</p> <p>художественное решение надгробия (обелиск на ступенчатом постаменте внутри поребрика), вид материала (естественный камень), ограда утрачена, характер и содержание надгробной надписи.</p>	

20. Могила Витковского В.В. (1856-1924), геодиста и астронома  
участок 37

№ пп	Видовая принадлежность предмета охраны	Предмет охраны	Фотофиксация
1	2	3	4
1	Объемно-пространственное и архитектурно-художественное решение:	<p>местоположение, габариты и конфигурация участка;</p> <p>захоронения в границах территории участка;</p> <p>типология надгробия (цветник в высоком поребрике на постаменте), характер и содержание надгробной надписи.</p>	

21. Могила Волкова Е.Е. (1844-1920), художника  
участок 23

№ пп	Видовая принадлежность предмета охраны	Предмет охраны	Фотофиксация
1	2	3	4
1	Объемно-пространственное и архитектурно-художественное решение:	<p>местоположение, габариты и конфигурация участка;</p> <p>захоронения в границах территории участка;</p> <p>типология надгробия (раковина с крестом), вид материала (бетон, мраморная крошка), характер и содержание надгробной надписи.</p>	


22. Могила Доброхотова П.Е. (1786-1831), художника  
участок 77

№ пп	Видовая принадлежность предмета охраны	Предмет охраны	Фотофиксация
1	2	3	4
1	Объемно-пространственное и архитектурно-художественное решение:	<p>местоположение, габариты и конфигурация участка;</p> <p>захоронения в границах территории участка;</p> <p>типология надгробия (прямоугольная стела на пьедестале с криволинейным завершением), характер и содержание надгробной надписи.</p>	

23. Могила Долби И.П. (1853-1912), математика  
участок 133


№ пп	Видовая принадлежность предмета охраны	Предмет охраны	Фотофиксация
1	2	3	4
1	Объемно-пространственное и архитектурно-художественное решение:	<p>местоположение, габариты и конфигурация участка;</p> <p>захоронения в границах территории участка;</p> <p>типология надгробия (прямоугольный саркофаг на пьедестале внутри высокого поребрика, вид материала (естественный камень), историческая ограда (утрачена), характер и содержание надгробной надписи.</p>	

24. Могила Дубовского П.П. (1859-1918), художника  
(семейное место)  
участок 105


№ пп	Видовая принадлежность предмета охраны	Предмет охраны	Фотофиксация
1	2	3	4
1	Объемно-пространственное и архитектурно-художественное решение:	<p>местоположение, габариты и конфигурация участка;</p> <p>историческое художественное решение надгробия (крест 'утрачен' на пьедестале), вид материала (естественный камень), историческая ограда (утрачена), характер и содержание надгробной надписи.</p>	




25. Могила Дьяконова М.А. (1855-1919), историка  
участок 7

№ пп	Видовая принадлежность предмета охраны	Предмет охраны	Фотофиксация
1	2	3	4
1	Объемно-пространственное и архитектурно-художественное решение:	<p>местоположение, габариты и конфигурация участка;</p> <p>захоронения в границах территории участка;</p> <p>типология надгробия (общая равнина с двумя крестами), вид материала (бетон, мраморная крошка), характер и содержание надгробной надписи.</p>	

26. Могила Еремеева П.В. (1830-1899), минера  
участок 131

№ пп	Видовая принадлежность предмета охраны	Предмет охраны	Фотофиксация
1	2	3	4
1	Объемно-пространственное и архитектурно-художественное решение:	<p>местоположение, габариты и конфигурация участка;</p> <p>захоронения в границах территории участка;</p> <p>художественное решение надгробия (крест на пьедестале внутри высокого поребрика), вид материала (естественный камень), ограда - вид материала (металл), рисунок; характер и содержание надгробной надписи.</p>	


27. Могила Заблужного-Деситовского А.П. (1808-1881), экономиста  
участок 22

№ пп	Видовая принадлежность предмета охраны	Предмет охраны	Фотофиксация
1	2	3	4
1	Объемно-пространственное и архитектурно-художественное решение:	<p>местоположение, габариты и конфигурация участка;</p> <p>захоронения в границах территории участка;</p> <p>художественное решение надгробия (напильник на пьедестале внутри высокого поребрика), вид материала (естественный камень), историческая ограда (утрачена), характер и содержание надгробной надписи.</p>	

**28. Могила Запьялова Ф.С. (1811-1856), художника**  
участок 20-б




№ пп	Видовая принадлежность предмета охраны	Предмет охраны	Фотофиксация
1	2	3	4
1	Объемно-пространственное и архитектурно-художественное решение;	<p>местоположение, габариты и конфигурация участка;</p> <p>захоронения в границах территории участка;</p> <p>художественное решение надгробия (крест /утрачен/ на пьедестале на высоком поребрике), вид материала (естественный камень), ограждение (частично утрачено) - вид материала (металл), конфигурация, рисунок; характер и содержание надгробной надписи.</p>	

**29. Могила Загорского П.А. (1764-1846), физиолога**  
участок 14


№ пп	Видовая принадлежность предмета охраны	Предмет охраны	Фотофиксация
1	2	3	4
1	Объемно-пространственное и архитектурно-художественное решение;	<p>местоположение, габариты и конфигурация участка;</p> <p>захоронения в границах территории участка;</p> <p>художественное решение надгробия (капитель на пьедестале внутри высокого поребрика), вид материала (естественный камень), историческая ограда (утрачена), характер и содержание надгробной надписи.</p>	

**30. Могила Захарова Я.Д. (1765-1836), химика**  
участок 20б


№ пп	Видовая принадлежность предмета охраны	Предмет охраны	Фотофиксация
1	2	3	4
1	Объемно-пространственное и архитектурно-художественное решение;	<p>местоположение, габариты и конфигурация участка;</p> <p>захоронения в границах территории участка;</p> <p>художественное решение надгробия (саркофаг на пьедестале внутри высокого поребрика), вид материала (естественный камень), характер и содержание надгробной надписи.</p>	

31. Могила Зинина П.И. (1812-1880), химика участок 40			
№ пп	Видовая принадлежность предмета охраны	Предмет охраны	Фотофиксация
1	2	3	4
1	Объемно-пространственное и архитектурно-художественное решение:	<p>местоположение, габариты и конфигурация участка;</p> <p>захоронения в границах территории участка;</p> <p>художественное решение надгробия (петровская горка /навершие утрачено/ на высоком поребрике), вид материала (естественный камень), историческое ограждение - вид материала (металл), рисунок; характер и содержание надгробной надписи.</p>	
32. Могила Иноходцева П.Б. (1742-1806), астронома участок 42			
№ пп	Видовая принадлежность предмета охраны	Предмет охраны	Фотофиксация
1	2	3	4
1	Объемно-пространственное и архитектурно-художественное решение:	<p>местоположение, габариты и конфигурация участка;</p> <p>захоронения в границах территории участка;</p> <p>художественное решение надгробия (усеченная колонна с навершием в виде урны на прямоугольном пьедестале), вид материала (естественный камень), характер и содержание надгробной надписи.</p>	
33. Могила Носсы А.А. (1810-1894), металлурга участок 92			
№ пп	Видовая принадлежность предмета охраны	Предмет охраны	Фотофиксация
1	2	3	4
1	Объемно-пространственное и архитектурно-художественное решение:	<p>местоположение, габариты и конфигурация участка;</p> <p>художественное решение надгробия (крест /утрачен/ на пьедестале внутри высокого поребрика), вид материала (естественный камень), историческая ограда (утрачена), характер и содержание надгробной надписи.</p>	


**34. Могила Петрова В.М. (1865-1937), литературоведа  
(семейное место)  
участок 98**

№ пп	Видовая принадлежность предмета охраны	Предмет охраны	Фотофиксация
1	2	3	4
1	Объемно-пространственное и архитектурно-художественное решение:	местоположение, габариты и конфигурация участка;  историческое художественное решение надгробия (обелиск на пьедестале), вид материала (естественный камень), историческая ограда (утрачена), характер и содержание надгробной надписи.	

**35. могила Карского Е.Ф. (1860-1931), филолога  
(семейное место)  
участок 24**

№ пп	Видовая принадлежность предмета охраны	Предмет охраны	Фотофиксация
1	2	3	4
1	Объемно-пространственное и архитектурно-художественное решение:	местоположение, габариты и конфигурация участка;  захоронения в границах территории участка;  художественное решение надгробия (крест с фигурным основанием на прямоугольном пьедестале), вид материала (естественный камень), историческое ограждение (частично утрачено) - вид материала (металл), рисунок; характер и содержание надгробной надписи.	

**36. Могила Кившенко А.Д. (1851-1895), художника  
участок 91**

№ пп	Видовая принадлежность предмета охраны	Предмет охраны	Фотофиксация
1	2	3	4
1	Объемно-пространственное и архитектурно-художественное решение:	местоположение, габариты и конфигурация участка;  захоронения в границах территории участка;  типология надгробия (надгробная плита внутри высокого поребрика со ступенями, вид материала (естественный камень), историческая ограда (утрачена), характер и содержание надгробной надписи.	


37. Могила Клевера Ю.Ю. (1850-1924), художника  
участок 16

№ пп	Видовая принадлежность предмета охраны	Предмет охраны	Фотофиксация
1	2	3	4
1	Объемно-пространственное и архитектурно-решение:	<p>местоположение, габариты и конфигурация участка;</p> <p>захоронения в границах территории участка;</p> <p>художественное решение надгробия (крест с фигурным основанием на круглом в плане пьедестале и прямоугольном основании), вид материала (естественный камень), характер и содержание надгробной надписи.</p>	

38. могила Коркина А.Н. (1837-1908), математика  
участок 78

№ пп	Видовая принадлежность предмета охраны	Предмет охраны	Фотофиксация
1	2	3	4
1	Объемно-пространственное и архитектурно-художественное решение:	<p>местоположение, габариты и конфигурация участка;</p> <p>захоронения в границах территории участка;</p> <p>художественное решение надгробия (крест с фигурным основанием на прямоугольном пьедестале и основании), вид материала (естественный камень), характер и содержание надгробной надписи.</p>	

39. Могила Корнилова А.А. (1830-1893), гидрографа  
(семейное место)  
участок 90

№ пп	Видовая принадлежность предмета охраны	Предмет охраны	Фотофиксация
1	2	3	4
1	Объемно-пространственное и архитектурно-художественное решение:	<p>местоположение, габариты и конфигурация участка;</p> <p>захоронения в границах территории участка;</p> <p>художественное решение надгробия (крест /поврежден/ на прямоугольном пьедестале и основании), вид материала (естественный камень), историческое ограждение (стойки, цепи) - вид материала (металл), конфигурация: характер и содержание надгробной надписи.</p>	

40. Могила Крыженицкого К.Я. (1858-1911), художника  
участок 23


№ пп	Видовая принадлежность предмета охраны	Предмет охраны	Фотофиксация
1	2	3	4
1	Объемно-пространственное и архитектурно-художественное решение:	<p>местоположение, габариты и конфигурация участка;</p> <p>захоронения в границах территории участка;</p> <p>художественное решение надгробия (стела-скала на гранитном основании с тумбами и цепями), вид материала (естественный камень, металл), характер и содержание надгробной надписи.</p>	




41. Могила Купринова П.А. (1800-1857), мореплавателя  
(семейное место)  
участок 23

№ пп	Видовая принадлежность предмета охраны	Предмет охраны	Фотофиксация
1	2	3	4
1	Объемно-пространственное и архитектурно-художественное решение:	местоположение, габариты и конфигурация участка; захоронения в границах территории участка; художественное решение надгробия (стела с полуциркулярным завершением на прямоугольном пьестале), вид материала (естественный камень), историческая ограда (утрачена); характер и содержание надгробной надписи.	


42. Могила Кучерова М.Г. (1850-1911), химика  
участок 34

№ пп	Видовая принадлежность предмета охраны	Предмет охраны	Фотофиксация
1	2	3	4
1	Объемно-пространственное и архитектурно-художественное решение:	местоположение, габариты и конфигурация участка; захоронения в границах территории участка; художественное решение надгробия (архитектурная композиция - стела со стеной и скамьей, площадка ограничена поребриком), вид материала (естественный камень), характер и содержание надгробной надписи.	

43. Могила Лаврова П.А. (1856-1929), филолога  
участок 135

№ пп	Видовая принадлежность предмета охраны	Предмет охраны	Фотофиксация
1	2	3	4
1	Объемно-пространственное и архитектурно-художественное решение:	местоположение, габариты и конфигурация участка; захоронения в границах территории участка; типология надгробия (раковина с крестом), характер и содержание надгробной надписи.	

44. Могила Лебединского В.К. (1868-1937), физика  
(семейное место)  
участок 90

№ пп	Видовая принадлежность предмета охраны	Предмет охраны	Фотофиксация
1	2	3	4
1	Объемно-пространственное и архитектурно-художественное решение:	<p>местоположение, габариты и конфигурация участка;</p> <p>захоронения в границах территории участка;</p> <p>художественное решение надгробия (крест на пьедестале внутри поребрика), вид материала (естественный камень), ограда – вид материала (металл), рисунок; характер и содержание надгробной надписи.</p>	


45. Могила Лемке М.К. (1872-1923), историка  
участок 120

№ пп	Видовая принадлежность предмета охраны	Предмет охраны	Фотофиксация
1	2	3	4
1	Объемно-пространственное и архитектурно-художественное решение:	<p>местоположение, габариты и конфигурация участка;</p> <p>захоронения в границах территории участка;</p> <p>типология надгробия (стела со скошенным верхом с цветником), вид материала (естественный камень), ограда - вид материала (металл), характер и содержание надгробной надписи.</p>	


46. Могила Леонова А.П. (1888-1919), революционера  
участок 55

№ пп	Видовая принадлежность предмета охраны	Предмет охраны	Фотофиксация
1	2	3	4
1	Объемно-пространственное и архитектурно-художественное решение:	<p>местоположение, габариты и конфигурация участка;</p> <p>захоронения в границах территории участка;</p> <p>типология надгробия (стела с цветником), вид материала (естественный камень), ограда – вид материала (металл), характер и содержание надгробной надписи.</p>	

47. Могила Лихачева Н.П. (1862-1936), историка  
участок 33


№ пп	Видовая принадлежность предмета охраны	Предмет охраны	Фотофиксация
1	2	3	4
1	Объемно-пространственное и архитектурно-художественное решение:	<p>местоположение, габариты и конфигурация участка;</p> <p>захоронения в границах территории участка;</p> <p>художественное решение надгробия (стела с цветником), вид материала (естественный камень), характер и содержание надгробной надписи.</p>	

48. Могила Маковского В.Е. (1846-1920), художника  
участок 92

№ пп	Видовая принадлежность предмета охраны	Предмет охраны	Фотофиксация
1	2	3	4
1	Объемно-пространственное и архитектурно-художественное решение:	<p>местоположение, габариты и конфигурация участка;</p> <p>захоронения в границах территории участка;</p> <p>художественное решение надгробия (стела-скала с цветником), вид материала (естественный камень), характер и содержание надгробной надписи.</p>	

49. Могила Меншуткина П.А. (1842-1907), химика  
(семейное место)  
участок 13

№ пп	Видовая принадлежность предмета охраны	Предмет охраны	Фотофиксация
1	2	3	4
1	Объемно-пространственное и архитектурно-художественное решение:	<p>местоположение, габариты и конфигурация участка;</p> <p>захоронения в границах территории участка;</p> <p>художественное решение надгробия (крест /утрачен/ на прямоугольном пьедестале внутри семейного захоронения), вид материала (естественный камень), историческое ограждение – вид материала (металл).</p>	

		камень), рисунок; характер и содержание надгробной надписи.	
--	--	---	--


50. Могила Михалькова Г.И. (1893-1946), революционера, контр-адмирала  
участок 56

№ пп	Видовая принадлежность предмета охраны	Предмет охраны	Фотофиксация
1	2	3	4
1	Объемно-пространственное и архитектурно-художественное решение:	<p>местоположение, габариты и конфигурация участка;</p> <p>захоронения в границах территории участка;</p> <p>типология надгробия (стела с цветником), вид материала (естественный камень), ограждение – вид материала (металл), рисунок; характер и содержание надгробной надписи.</p>	

51. Могила Модзалевского Б.Л. (1874-1928), литературоведа  
участок 91

№ пп	Видовая принадлежность предмета охраны	Предмет охраны	Фотофиксация
1	2	3	4
1	Объемно-пространственное и архитектурно-художественное решение:	<p>местоположение, габариты и конфигурация участка;</p> <p>захоронения в границах территории участка;</p> <p>типология надгробия (раковина с крестом, вид материала (бетон, мраморная крошка), характер и содержание надгробной надписи.</p>	


52. Могила Можайского А.Ф. (1825-1890), создателя первого в мире самолета  
участок 20-а

№ пп	Видовая принадлежность предмета охраны	Предмет охраны	Фотофиксация
1	2	3	4
1	Объемно-пространственное и архитектурное решение:	<p>местоположение, габариты и конфигурация участка;</p> <p>захоронения в границах территории участка;</p> <p>типология надгробия (стела с цветником внутри высокого воребрика), вид материала (естественный камень), ограждение – вид материала (металл), рисунок; характер и содержание надгробной надписи.</p>	

53. могила Монастырского Н.Д. (1847-1888), хирурга  
участок 42

№ пп	Видовая принадлежность предмета охраны	Предмет охраны	Фотофиксация
1	2	3	4
1	Объемно-пространственное и архитектурно-художественное решение:	<p>местоположение, габариты и конфигурация участка;</p> <p>захоронения в границах территории участка;</p> <p>художественное решение надгробия (саркофаг внутри высокого воребрика), вид материала (естественный камень), характер и содержание надгробной надписи.</p>	


54. Могила Мушкетова И.В. (1856-1902), геолога и географа  
участок 71

№ пп	Видовая принадлежность предмета охраны	Предмет охраны	Фотофиксация
1	2	3	4
1	Объемно-пространственное и архитектурно-художественное решение:	<p>местоположение, габариты и конфигурация участка;</p> <p>захоронения в границах территории участка;</p> <p>художественное решение надгробия (крест на пьедестале), вид материала (естественный камень), характер и содержание надгробной надписи.</p>	

55. Могила Морозова Н.В. (1862-1926), гидрографа  
(семейное место)  
участок 38

№ пп	Видовая принадлежность предмета охраны	Предмет охраны	Фотофиксация
1	2	3	4
1	Объемно-пространственное и архитектурно-художественное решение:	<p>местоположение, габариты и конфигурация участка;</p> <p>захоронения в границах территории участка;</p> <p>художественное решение надгробия (стела на низком пьедестале и основании внутри высокого поребрика), вид материала (естественный камень), историческая ограда утрачена, характер и содержание надгробной надписи.</p>	




56. Могила Никитского А.В. (1859-1921), историка и филолога  
участок 33

№ пп	Видовая принадлежность предмета охраны	Предмет охраны	Фотофиксация
1	2	3	4
1	Объемно-пространственное и архитектурно-художественное решение:	<p>местоположение, габариты и конфигурация участка;</p> <p>захоронения в границах территории участка;</p> <p>типология надгробия (стела), вид материала (естественный камень), характер и содержание надгробной надписи.</p>	

57. Могила Павлова-Сильванского Н.П. (1869-1908), историка  
участок 35

№ пп	Видовая принадлежность предмета охраны	Предмет охраны	Фотофиксация
1	2	3	4
1	Объемно-пространственное и архитектурно-художественное решение:	<p>местоположение, габариты и конфигурация участка;</p> <p>захоронения в границах территории участка;</p> <p>типология надгробия (стела на ступенчатом пьедестале), вид материала (естественный камень), характер и содержание надгробной надписи.</p>	



58. Могила Палладина В.И. (1859-1922), физиолога участок 8			
№ пп	Видовая принадлежность предмета охраны	Предмет охраны	Фотофиксация
1	2	3	4
1	Объемно-пространственное и архитектурно-художественное решение:	<p>местоположение, габариты и конфигурация участка;</p> <p>захоронения в границах территории участка;</p> <p>художественное решение надгробия (металлический крест на пьедестале внутри поребрика), вид материала (естественный камень, бетон), ограда – вид материала (металл), характер и содержание надгробной надписи.</p>	
59. Могила Петрова В.В. (1761-1834), физика и электротехника (семейное место) участок 42			
№ пп	Видовая принадлежность предмета охраны	Предмет охраны	Фотофиксация
1	2	3	4
1	Объемно-пространственное и архитектурно-художественное решение:	<p>местоположение, габариты и конфигурация участка;</p> <p>захоронения в границах территории участка;</p> <p>художественное решение надгробия (усеченная колонна на прямоугольном пьедестале и основании внутри семейного места), вид материала (естественный камень), характер и содержание надгробной надписи.</p>	
60. Могила Петрушевского Ф.Ф. (1828-1904), физика (семейное место) участок 94			
№ пп	Видовая принадлежность предмета охраны	Предмет охраны	Фотофиксация
1	2	3	4
1	Объемно-пространственное и архитектурно-художественное решение:	<p>местоположение, габариты и конфигурация участка;</p> <p>захоронения в границах территории участка;</p> <p>художественное решение надгробия (крест 'утрачен' на прямоугольном пьедестале внутри семейного захоронения), вид материала (естественный камень), историческое ограждение – вид материала (металл), рисунок; характер и содержание надгробной надписи.</p>	


61. Могила Попова А.А. (1821-1898), адмирала, кораблестроителя  
(семейное место)  
участок 23

№ пп	Видовая принадлежность предмета охраны	Предмет охраны	Фотофиксация
1	2	3	4
1	Объемно-пространственное и архитектурно-художественное решение:	<p>местоположение, габариты и конфигурация участка;</p> <p>захоронения в границах территории участка;</p> <p>художественное решение надгробия (саркофаг на пьедестале внутри высокого поребрика), вид материала (естественный камень), характер и содержание надгробной надписи.</p>	


62. Могила Пузыревского Н.П. (1861-1934), гидротехника  
участок 92

№ пп	Видовая принадлежность предмета охраны	Предмет охраны	Фотофиксация
1	2	3	4
1	Объемно-пространственное и архитектурно-художественное решение:	<p>местоположение, габариты и конфигурация участка;</p> <p>захоронения в границах территории участка;</p> <p>художественное решение надгробия (петровская горка /навершие утрачено/ на высоком поребрике /разрушен/), вид материала (естественный камень), характер и содержание надгробной надписи.</p>	


63. Могила Римского-Корсакова В.А. (1822-1871), гидрографа и географа  
(семейное место)  
участок 139

№ пп	Видовая принадлежность предмета охраны	Предмет охраны	Фотофиксация
1	2	3	4
1	Объемно-пространственное и архитектурно-художественное решение:	<p>местоположение, габариты и конфигурация участка;</p> <p>захоронения в границах территории участка;</p> <p>художественное решение надгробия (крест на пьедестале с цветником), вид материала (естественный камень), характер и содержание надгробной надписи.</p>	

64. Могила Романовского Г.Д. (1831-1906), геолога  
участок 130

№ пп	Видовая принадлежность предмета охраны	Предмет охраны	Фотофиксация
1	2	3	4
1	Объемно-пространственное и архитектурно-художественное решение:	<p>местоположение, габариты и конфигурация участка;</p> <p>захоронения в границах территории участка;</p> <p>художественное решение надгробия (крест /поврежден/ на низком, прямоугольном пьедестале), вид материала (естественный камень), характер и содержание надгробной надписи.</p>	

65. Могила Рыкачевъа М.А. (1840-1919), метеоролога  
участок 120

№ пп	Видовая принадлежность предмета охраны	Предмет охраны	Фотофиксация
1	2	3	4
1	Объемно-пространственное и архитектурно-художественное решение:	<p>местоположение, габариты и конфигурация участка;</p> <p>захоронения в границах территории участка;</p> <p>типология надгробия (стела), вид материала (естественный камень), характер и содержание надгробной надписи.</p>	

66. Могила Савинского В.Е. (1859-1937), художника и педагога  
участок 23

№ пп	Видовая принадлежность предмета охраны	Предмет охраны	Фотофиксация
1	2	3	4
1	Объемно-пространственное и архитектурно-художественное решение:	<p>местоположение, габариты и конфигурация участка;</p> <p>захоронения в границах территории участка;</p> <p>типология надгробия (стела с цветником), вид материала (естественный камень), характер и содержание надгробной надписи.</p>	


67. Могила Севергина В.М. (1765-1826), минералога и химика  
участок 23

№ пп	Видовая принадлежность предмета охраны	Предмет охраны	Фотофиксация
1	2	3	4
1	Объемно-пространственное и архитектурно-художественное решение:	<p>местоположение, габариты и конфигурация участка;</p> <p>захоронения в границах территории участка;</p> <p>художественное решение надгробия (саркофаг на ножках на пьедестале внутри поребрика), вид материала (естественный камень), историческое ограждение - вид материала (металл), рисунок; характер и содержание надгробной надписи.</p>	

68. Могила Семенова-Тян-Шанского П.П. (1827-1914), географа и путешественника  
участок 15

№ пп	Видовая принадлежность предмета охраны	Предмет охраны	Фотофиксация
1	2	3	4
1	Объемно-пространственное и архитектурно-художественное решение:	<p>местоположение, габариты и конфигурация участка;</p> <p>захоронения в границах территории участка;</p> <p>художественное решение надгробия (прямоугольная стела с двускатным завершением на пьедестале внутри высокого поребрика), вид материала (естественный камень), историческое ограждение - вид материала (металл), рисунок; характер и содержание надгробной надписи.</p>	


69. Могила Симони П.К. (1859-1939), историка, литературоведа  
участок 89

№ пп	Видовая принадлежность предмета охраны	Предмет охраны	Фотофиксация
1	2	3	4
1	Объемно-пространственное и архитектурно-художественное решение:	<p>местоположение, габариты и конфигурация участка;</p> <p>захоронения в границах территории участка;</p> <p>типология надгробия (раковина с крестом, вид материала (бетон, мраморная крошка), характер и содержание надгробной надписи.</p>	


70. Могила Ситовского В.В. (1872-1930), литературоведа  
участок 20-6

№ пп	Видовая принадлежность предмета охраны	Предмет охраны	Фотофиксация
1	2	3	4
1	Объемно-пространственное и архитектурно-художественное решение:	<p>местоположение, габариты и конфигурация участка;</p> <p>захоронения в границах территории участка;</p> <p>художественное решение надгробия (крест с цветником внутри высокого поребрика), вид материала (естественный камень, бетон), ограждение – вид материала (металл), рисунок; характер и содержание надгробной надписи.</p>	


71. Могила Славинского Ф.М. (1817-1876), художника  
(семейное место)  
участок 26

№ пп	Видовая принадлежность предмета охраны	Предмет охраны	Фотофиксация
1	2	3	4
1	Объемно-пространственное и архитектурно-художественное решение:	<p>местоположение, габариты и конфигурация участка;</p> <p>захоронения в границах территории участка;</p> <p>художественное решение надгробия (петровская горка на ступенчатом основании внутри поребрика), вид материала (естественный камень), характер и содержание надгробной надписи.</p>	

**72. Могила Соколова П.И. (1764-1835), филолога  
участок 22**

№ пп	Видовая принадлежность предмета охраны	Предмет охраны	Фотофиксация
1	2	3	4
1	Объемно-пространственное и архитектурно-художественное решение:	<p>местоположение, габариты и конфигурация участка;</p> <p>захоронения в границах территории участка;</p> <p>художественное решение надгробия (прямоугольный саркофаг на постаменте), вид материала (естественный камень), характер и содержание надгробной надписи.</p>	

**73. Могила Салогуба (Тетерникова) Ф.К. (1863-1927), писателя, поэта  
(семейное место)  
участок 55**




№ пп	Видовая принадлежность предмета охраны	Предмет охраны	Фотофиксация
1	2	3	4
1	Объемно-пространственное и архитектурно-художественное решение:	<p>местоположение, габариты и конфигурация участка;</p> <p>захоронения в границах территории участка;</p> <p>типология надгробия (надгробная плита внутри поребрика), вид материала (естественный камень, бетон), ограждение – вид материала (металл), характер и содержание надгробной надписи.</p>	




**74. Могила Сомова Н.И. (1815-1876), математика и механика  
(семейное место)  
участок 78**




№ пп	Видовая принадлежность предмета охраны	Предмет охраны	Фотофиксация
1	2	3	4
1	Объемно-пространственное и архитектурно-художественное решение:	<p>местоположение, габариты и конфигурация участка;</p> <p>захоронения в границах территории участка;</p> <p>художественное решение надгробия (крест /поврежден/ на фигурном пьедестале внутри поребрика /разрушен/), вид материала (естественный камень), характер и содержание надгробной надписи.</p>	






75. Могила Спицына А.А. (1858-1931), археолога участок 16			
№ пп	Видовая принадлежность предмета охраны	Предмет охраны	Фотофиксация
1	2	3	4
1	Объемно-пространственное и архитектурно-художественное решение:	<p>местоположение, габариты и конфигурация участка;</p> <p>захоронения в границах территории участка;</p> <p>типология надгробия (раковина с крестом внутри поребрика); характер и содержание надгробной надписи.</p>	
76. Могила Степанова Н.П. (1879-1938), химика (семейное место) участок 76			
№ пп	Видовая принадлежность предмета охраны	Предмет охраны	Фотофиксация
1	2	3	4
1	Объемно-пространственное и архитектурно-художественное решение:	<p>местоположение, габариты и конфигурация участка;</p> <p>историческое художественное решение надгробия (obelisk на пьедестале и основании), вид материала (естественный камень), ограждение – вид материала (металл), характер и содержание надгробной надписи.</p>	
77. Могила Таланова В.В. (1871-1936), специалиста в области сельского хозяйства (семейное место) участок 142			
№ пп	Видовая принадлежность предмета охраны	Предмет охраны	Фотофиксация
1	2	3	4
1	Объемно-пространственное и архитектурно-художественное решение:	<p>местоположение, габариты и конфигурация участка;</p> <p>захоронения в границах территории участка;</p> <p>художественное решение надгробия (крест 'утрачен' на фигурном пьедестале внутри поребрика), вид материала (естественный камень), историческое ограждение – вид материала (металл), рисунок; характер и содержание надгробной надписи.</p>	




78. Могила Тиме Н.А. (1838-1920), горного инженера (семейное место) участок 130			
№ пп	Видовая принадлежность предмета охраны	Предмет охраны	Фотофиксация
1	2	3	4
1	Объемно-пространственное и архитектурно-художественное решение:	<p>местоположение, габариты и конфигурация участка;</p> <p>захоронения в границах территории участка;</p> <p>художественное решение надгробия (крест /утрачен/ на фигурном пьедестале внутри поребрика), вид материала (естественный камень), историческое ограждение – вид материала (металл), характер и содержание надгробной надписи.</p>	
79. Могила Титова Н.А. (1800-1875), композитора участок 91			
№ пп	Видовая принадлежность предмета охраны	Предмет охраны	Фотофиксация
1	2	3	4
1	Объемно-пространственное и архитектурно-художественное решение:	<p>местоположение, габариты и конфигурация участка;</p> <p>захоронения в границах территории участка;</p> <p>художественное решение надгробия (фигурная стела с навершием в виде креста внутри поребрика), вид материала (естественный камень), ограждение (повреждено) – вид материала (металл), рисунок; характер и содержание надгробной надписи.</p>	
80. Могила Угрюмова Г.И. (1764-1823), художника участок 20-6			
№ пп	Видовая принадлежность предмета охраны	Предмет охраны	Фотофиксация
1	2	3	4
1	Объемно-пространственное и архитектурно-художественное решение:	<p>местоположение, габариты и конфигурация участка;</p> <p>историческое художественное решение надгробия (прямоугольный обелиск на пьедестале и основании), вид материала (естественный камень), характер и содержание надгробной надписи.</p>	

81. Могила Успенского Ф.И. (1845-1928), историка участок 24			
№ пп	Видовая принадлежность предмета охраны	Предмет охраны	Фотофиксация
1	2	3	4
1	Объемно-пространственное и архитектурно-художественное решение	<p>местоположение, габариты и конфигурация участка;</p> <p>захоронения в границах территории участка;</p> <p>типология надгробия (надгробная плита), вид материала (естественный камень), характер и содержание надгробной надписи.</p>	
82. Могила Устрялова Н.Г. (1805-1870), историка участок 21			
№ пп	Видовая принадлежность предмета охраны	Предмет охраны	Фотофиксация
1	2	3	4
1	Объемно-пространственное и архитектурно-художественное решение	<p>местоположение, габариты и конфигурация участка;</p> <p>захоронения в границах территории участка;</p> <p>художественное решение надгробия (крест с фигурным основанием на фигурном пьедестале и прямоугольном основании внутри поребрика), вид материала (естественный камень), ограждение – вид материала (металл), рисунок; характер и содержание надгробной надписи.</p>	
83. Могила Фаминцына А.С. (1835-1918), ботаника-физиолога (семейное место) участок 55			
№ пп	Видовая принадлежность предмета охраны	Предмет охраны	Фотофиксация
1	2	3	4
1	Объемно-пространственное и архитектурно-художественное решение	<p>местоположение, габариты и конфигурация участка;</p> <p>захоронения в границах территории участка;</p> <p>типология надгробия (надгробная плита внутри поребрика), вид материала (естественный камень, бетон), ограждение – вид материала (металл), характер и содержание надгробной надписи.</p>	




84. Могила Федорова Е.С. (1853-1919), минералог (семейное место) участок 131			
№ пп	Видовая принадлежность предмета охраны	Предмет охраны	Фотофиксация
1	2	3	4
1	Объемно-пространственное и архитектурно-художественное решение:	<p>местоположение, габариты и конфигурация участка;</p> <p>захоронения в границах территории участка;</p> <p>художественное решение надгробия (прямоугольный в плане обелиск на пьедестале с цветником внутри высокого поребрика), вид материала (естественный камень), ограждение – вид материала (металл), характер и содержание надгробной надписи.</p>	
85. Могила Федоровича В.Н. (1871-1937), художника участок 34 (7)			
№ пп	Видовая принадлежность предмета охраны	Предмет охраны	Фотофиксация
1	2	3	4
1	Объемно-пространственное и архитектурно-художественное решение:	<p>местоположение, габариты и конфигурация участка;</p> <p>захоронения в границах территории участка;</p> <p>типология надгробия (раковина с крестом /утрачена/), характер и содержание надгробной надписи.</p>	
86. Могила Федченко О.А. (1845-1921), ботаника и путешественницы участок 74			
№ пп	Видовая принадлежность предмета охраны	Предмет охраны	Фотофиксация
1	2	3	4
1	Объемно-пространственное и архитектурно-художественное решение:	<p>местоположение, габариты и конфигурация участка;</p> <p>захоронения в границах территории участка;</p> <p>типология надгробия (раковина с крестом), вид материала (бетон, мраморная крышка), ограждение (повреждено) – вид материала (металл), характер и содержание надгробной надписи.</p>	

87. Могила Фидличенко Ю.А. (1882-1930), биолога участок 55			
№ пп	Видовая принадлежность предмета охраны	Предмет охраны	Фотофиксация
1	2	3	4
1	Объемно-пространственное и архитектурно-художественное решение:	<p>местоположение, габариты и конфигурация участка;</p> <p>захоронения в границах территории участка;</p> <p>типология надгробия (прямоугольная стела с барельефом), вид материала (естественный камень), характер и содержание надгробной надписи.</p>	
88. Могила Фреймана И.Г. (1890-1929), радиотехника (семейное место) участок 36			
№ пп	Видовая принадлежность предмета охраны	Предмет охраны	Фотофиксация
1	2	3	4
1	Объемно-пространственное архитектурно-художественное решение:	<p>местоположение, габариты и конфигурация участка;</p> <p>захоронения в границах территории участка;</p> <p>типология надгробия (раковина с металлическим крестом), вид материала (металл, бетон, мраморная крошка), ограждение с навесом (повреждено) – вид материала (металл), характер и содержание надгробной надписи.</p>	
89. Могила Хвольсона Д.А. (1819-1911), востоковеда (семейное место) участок 34			
№ пп	Видовая принадлежность предмета охраны	Предмет охраны	Фотофиксация
1	2	3	4
1	Объемно-пространственное и архитектурно-художественное решение:	<p>местоположение, габариты и конфигурация участка;</p> <p>захоронения в границах территории участка;</p> <p>художественное решение надгробия (крест с фигурным основанием /поврежден/ на прямоугольном пьедестале), вид материала (естественный камень), характер и содержание надгробной надписи.</p>	




90. Могила Хвольсона О.Д. (1852-1934), физика (семейное место) участок 74			
№ пп	Видовая принадлежность предмета охраны	Предмет охраны	Фотофиксация
1	2	3	4
1	Объемно-пространственное и архитектурно-художественное решение:	<p>местоположение, габариты и конфигурация участка;</p> <p>захоронения в границах территории участка;</p> <p>художественное решение надгробия (прямоугольный в плане обелиск на пьедестале с цветником внутри поребрика), вид материала (естественный камень), ограждение (повреждено) – вид материала (металл), характер и содержание надгробной надписи.</p>	
91. Могила Хлопина Г.В. (1863-1929), гигиениста участок 37			
№ пп	Видовая принадлежность предмета охраны	Предмет охраны	Фотофиксация
1	2	3	4
1	Объемно-пространственное и архитектурно-художественное решение:	<p>местоположение, габариты и конфигурация участка;</p> <p>захоронения в границах территории участка;</p> <p>типология надгробия (прямоугольная стела с барельефом внутри поребрика), вид материала (естественный камень), характер и содержание надгробной надписи.</p>	
92. Могила Хмельницкого Н.И. (1791-1845), драматурга участок 21			
№ пп	Видовая принадлежность предмета охраны	Предмет охраны	Фотофиксация
1	2	3	4
1	Объемно-пространственное и архитектурно-художественное решение:	<p>местоположение, габариты и конфигурация участка;</p> <p>захоронения в границах территории участка;</p> <p>художественное решение надгробия (саркофаг на ножках на прямоугольном пьедестале), вид материала (естественный камень), характер и содержание надгробной надписи.</p>	




93. Могила Чарской Л.А. (1875-1937), писательницы участок 91			
№ пп	Видовая принадлежность предмета охраны	Предмет охраны	Фотофиксация
1	2	3	4
1	Объемно-пространственное и архитектурно-художественное решение:	<p>местоположение, габариты и конфигурация участка;</p> <p>типология надгробия (раковина с металлическим крестом), вид материала (металл, бетон, мраморная крошка), ограждение - вид материала (металл), характер и содержание надгробной надписи.</p> <p>•эпитаф. Пехоронена в Адлере.</p>	
94. Могила Чванова В.Т. (1917-1944), Героя Советского Союза участок 32-б			
№ пп	Видовая принадлежность предмета охраны	Предмет охраны	Фотофиксация
1	2	3	4
1	Объемно-пространственное и архитектурно-художественное решение:	<p>местоположение, габариты и конфигурация участка;</p> <p>захоронения в границах территории участка;</p> <p>типология надгробия (прямоугольная стела с полусферическим верхом на пьедестале внутри поребрика), вид материала (естественный камень, бетон), ограждение – вид материала (металл), характер и содержание надгробной надписи.</p>	
95. Могила Чернова К.П. (1803-1825), декабриста участок 40			
№ пп	Видовая принадлежность предмета охраны	Предмет охраны	Фотофиксация
1	2	3	4
1	Объемно-пространственное и архитектурно-художественное решение:	<p>местоположение, габариты и конфигурация участка;</p> <p>захоронения в границах территории участка;</p> <p>художественное решение надгробия (колона с навершием в виде урны на прямоугольном основании), вид материала (естественный камень, металл), характер и содержание надгробной надписи.</p>	


**96. Могила Чернышева Ф.Н. (1856-1914), геолога и палеонтолога**  
(семейное место)  
участок 133


№ пп	Видовая принадлежность предмета охраны	Предмет охраны	Фотофиксация
1	2	3	4
1	Объемно-пространственное и архитектурно-художественное решение:	<p>местоположение, габариты и конфигурация участка;</p> <p>захоронения в границах территории участка;</p> <p>художественное решение надгробия (крест на прямоугольном пьедестале внутри поребрика), вид материала (естественный камень), ограждение – вид материала (металл), рисунок; характер и содержание надгробной надписи.</p>	

**97. Могила Шебуева В.К. (1777-1855), художника**  
(семейное место)  
участок 14

№ пп	Видовая принадлежность предмета охраны	Предмет охраны	Фотофиксация
1	2	3	4
1	Объемно-пространственное и архитектурно-художественное решение:	<p>местоположение, габариты и конфигурация участка;</p> <p>захоронения в границах территории участка;</p> <p>художественное решение надгробия (петровская горка на на основании внутри поребрика), вид материала (естественный камень), историческое ограждение – вид материала (металл), характер и содержание надгробной надписи.</p>	

**98. Могила Шимкенича В.М. (1858-1923), зоолога**  
участок 54

№ пп	Видовая принадлежность предмета охраны	Предмет охраны	Фотофиксация
1	2	3	4
1	Объемно-пространственное и архитектурно-художественное решение:	<p>местоположение, габариты и конфигурация участка;</p> <p>захоронения в границах территории участка;</p> <p>типология надгробия (прямоугольный пьедестал на основании /навершие утрачено/), вид материала (естественный камень), характер и содержание надгробной надписи.</p>	

99. Могила Эмина Н.Ф. (1760-1814), писателя участок 39			
№ пп	Видовая принадлежность предмета охраны	Предмет охраны	Фотофиксация
1	2	3	4
1	Объемно-пространственное и архитектурно-художественное решение:	<p>местоположение, габариты и конфигурация участка;</p> <p>захоронения в границах территории участка;</p> <p>художественное решение надгробия (прямоугольный саркофаг пьедестале и постаменте), вид материала (естественный камень), характер и содержание надгробной надписи.</p>	
100. Могила Ячевского А.А. (1863-1932), ботаника (семейное место) участок 57			
№ пп	Видовая принадлежность предмета охраны	Предмет охраны	Фотофиксация
1	2	3	4
1	Объемно-пространственное и архитектурно-художественное решение:	<p>местоположение, габариты и конфигурация участка;</p> <p>захоронения в границах территории участка;</p> <p>типология надгробия (надгробная плита внутри поребрика), вид материала (естественный камень, бетон), ограждение – вид материала (металл), характер и содержание надгробной надписи.</p>	

Приложение № 3  
к охранному обязательству

Фотографическое изображение объекта культурного наследия федерального значения «Могила Успенского Ф.И. (1845-1928), историка», входящего в состав объекта культурного наследия федерального значения «Кладбище», входящего в состав объекта культурного наследия федерального значения «Кладбище Смоленское православное» (согласно постановлению Правительства РФ от 10.07.2001 № 527: Камская ул., 11, 16, 18, 20, 22, 24, Малый просп. Васильевского острова, Беринга ул., р. Смоленки наб.).

1. Общий вид могилы.



## 2. Текст надгробной надписи.





3. ОБЩИЙ ВИД МОГИЛЫ.







**ПРАВИТЕЛЬСТВО САНКТ-ПЕТЕРБУРГА  
КОМИТЕТ ПО ГОСУДАРСТВЕННОМУ КОНТРОЛЮ, ИСПОЛЬЗОВАНИЮ  
И ОХРАНЕ ПАМЯТНИКОВ ИСТОРИИ И КУЛЬТУРЫ**

**РАСПОРЯЖЕНИЕ**

28 СЕН 2016

№ 40-324

**Об утверждении охранного обязательства  
собственника или иного законного владельца  
объекта культурного наследия федерального  
значения «Могила Карского Е.Ф. (1860-1931), филолога»,  
включенного в единый государственный  
реестр объектов культурного наследия  
(памятников истории и культуры)  
народов Российской Федерации**

В соответствии с главой VIII Федерального закона от 25.06.2002 № 73-ФЗ «Об объектах культурного наследия (памятниках истории и культуры) народов Российской Федерации»:

1. Утвердить охрannое обязательство собственника или иного законного владельца объекта культурного наследия федерального значения «Могила Карского Е.Ф. (1860-1931), филолога», входящего в состав объекта культурного наследия федерального значения «Кладбище», входящего в состав объекта культурного наследия федерального значения «Кладбище Смоленское православное», расположенного по адресу: Санкт-Петербург, Смоленское православное кладбище (согласно постановлению Правительства РФ от 10.07.2001 № 527: Камская ул., 11, 16, 18, 20, 22, 24, Малый просп. Васильевского острова, Беринга ул., р. Смоленки наб.), включенного в единый государственный реестр объектов культурного наследия (памятников истории и культуры) народов Российской Федерации (далее – объект), согласно приложению к настоящему распоряжению.

2. Начальнику Юридического управления КГИОП обеспечить направление копии настоящего распоряжения КГИОП с копией утвержденного охранного обязательства собственнику объекта, другим лицам, к обязанностям которых относится его исполнение, а также в орган кадастрового учета для регистрации в Едином государственном реестре прав на недвижимое имущество и сделок с ним в порядке, установленном законодательством Российской Федерации, в течение трех рабочих дней со дня утверждения охранного обязательства.

3. Начальнику отдела государственного учета объектов культурного наследия Управления государственного учета объектов культурного наследия КГИОП обеспечить направление настоящего распоряжения КГИОП с утвержденным охранным обязательством в Министерство культуры Российской Федерации для приобщения к учетному делу объекта.

4. Начальнику отдела информационно-аналитического обеспечения охраны объектов культурного наследия Управления популяризации и информационно-аналитического обеспечения охраны объектов культурного наследия КГИОП обеспечить размещение настоящего распоряжения КГИОП с утвержденным охранным обязательством на сайте КГИОП

в информационно-телекоммуникационной сети «Интернет» и в локальной компьютерной сети КГИОП.

5. Контроль за выполнением настоящего распоряжения остается за заместителем председателя КГИОП - начальником Управления государственного учета объектов культурного наследия.

Заместитель председателя КГИОП -  
начальник Управления государственного  
учета объектов культурного наследия



Г.Р. Аганова

Приложение  
к распоряжению КГИОП  
от 28.08.2012 № 40-324

**ОХРАННОЕ ОБЯЗАТЕЛЬСТВО  
СОБСТВЕННИКА ИЛИ ИНОГО ЗАКОННОГО ВЛАДЕЛЬЦА**

объекта культурного наследия, включенного в единый государственный реестр объектов культурного наследия (памятников истории и культуры) народов Российской Федерации

"Могилы Карского Е.Ф. (1860-1931), филолога"

(указать наименование объекта культурного наследия в соответствии с правовым актом о его принятии на государственную охрану)

регистрационный номер объекта культурного наследия в едином государственном реестре объектов культурного наследия (памятников истории и культуры) народов Российской Федерации:

7	8	1	5	1	0	1	9	6	9	7	0	7	6	6
---	---	---	---	---	---	---	---	---	---	---	---	---	---	---

Раздел 1. Данные об объекте культурного наследия, включенном в единый государственный реестр объектов культурного наследия (памятников истории и культуры) народов Российской Федерации

(заполняются в случае, предусмотренном п. 5 ст. 47.6 Федерального закона от 25.06.2002 N 73-ФЗ "Об объектах культурного наследия (памятниках истории и культуры) народов Российской Федерации")

Отметка о наличии или отсутствии паспорта объекта культурного наследия, включенного в единый государственный реестр объектов культурного наследия (памятников истории и культуры) народов Российской Федерации, в отношении которого утверждено охранное обязательство (далее - объект культурного наследия):

имеется  отсутствует  V  
(нужное отметить знаком "V")

При наличии паспорта объекта культурного наследия он является неотъемлемой частью охранного обязательства.

При отсутствии паспорта объекта культурного наследия в охранное обязательство вносятся следующие сведения:

1. Сведения о наименовании объекта культурного наследия:

"Могилы Карского Е.Ф. (1860-1931), филолога"

2. Сведения о времени возникновения или дате создания объекта культурного наследия, датах основных изменений (перестроек) данного объекта и (или) датах связанных с ним исторических событий:

Могилы Карского Е.Ф. (1860-1931), филолога, входящая в состав объекта культурного наследия федерального значения "Кладбище", входящего в состав объекта культурного наследия федерального значения "Кладбище Смоленское православное" (согласно постановлению Правительства РФ от 10.07.2001 № 527: Камская ул., 11, 16, 18, 20,

22, 24, Малый просп. Васильевского острова, Беринга ул., р. Смоленки наб.)

3. Сведения о категории историко-культурного значения объекта культурного наследия:

федерального  регионального  муниципального  значения  
(нужное отметить знаком "V")

4. Сведения о виде объекта культурного наследия:

памятник  ансамбль   
(нужное отметить знаком "V")

5. Номер и дата принятия акта органа государственной власти о включении объекта культурного наследия в единый государственный реестр объектов культурного наследия (памятников истории и культуры) народов Российской Федерации:

Постановление Правительства РФ № 527 от «10» июля 2001 г.

6. Сведения о местонахождении объекта культурного наследия (адрес объекта или при его отсутствии описание местоположения объекта):

Санкт-Петербург

(Субъект Российской Федерации)

Санкт-Петербург

(населенный пункт)

улица  д.  корп./стр.  помещение/квартира

иные сведения:

- Камская ул., 11, 16, 18, 20, 22, 24, Малый просп. Васильевского острова, Беринга ул., р. Смоленки наб. (согласно постановлению Правительства РФ от 10.07.2001 № 527)  
- Санкт-Петербург, Смоленское православное кладбище (согласно выписке из единого государственного реестра прав на недвижимое имущество и сделок с ним от 19.07.2016 № 90-21686903)  
- участок 24 (согласно границам и режиму использования территории объекта культурного наследия федерального значения "Кладбище Смоленское православное", утвержденным распоряжением КГИОП от 19.12.2014 № 10-823)

7. Сведения о границах территории объекта культурного наследия (для объектов археологического наследия прилагается графическое отражение границ на плане земельного участка, в границах которого он располагается):

границы и режим использования территории объекта культурного наследия федерального значения "Кладбище Смоленское православное" утверждены распоряжением КГИОП от 19.12.2014 № 10-823, согласно приложению № 1 к настоящему охранному обязательству

8. Описание предмета охраны объекта культурного наследия:

предмет охраны объекта культурного наследия федерального значения "Кладбище Смоленское православное", определенный распоряжением КГИОП от 22.08.2014 № 10-517, согласно приложению № 2 к настоящему охранному обязательству

9. Фотографическое (иное графическое) изображение объекта (на момент утверждения охранного обязательства):

Прилагается:  изображения,  
(указать количество)

согласно приложению № 3 к настоящему охранному обязательству.

10. Сведения о наличии зон охраны данного объекта культурного наследия с указанием номера и даты принятия органом государственной власти акта об утверждении указанных зон либо информация о расположении данного объекта культурного наследия/земельного участка, в границах которого располагается объект археологического наследия, в границах зон охраны другого объекта культурного наследия:

Закон Санкт-Петербурга от 24.12.2008 № 820-7 "О границах зон охраны объектов культурного наследия на территории Санкт-Петербурга и режимах использования земель в границах указанных зон и о внесении изменений в Закон Санкт-Петербурга "О Генеральном плане Санкт-Петербурга и границах зон охраны объектов культурного наследия на территории Санкт-Петербурга"

11. Сведения о требованиях к осуществлению деятельности в границах территории объекта культурного наследия, включенного в единый государственный реестр объектов культурного наследия (памятников истории и культуры) народов Российской Федерации, об особом режиме использования земельного участка, в границах которого располагается объект археологического наследия, установленных статьей 5.1 Федерального закона от 25.06.2002 N 73-ФЗ "Об объектах культурного наследия (памятниках истории и культуры) народов Российской Федерации" (далее - Закон 73-ФЗ):

1) на территории памятника или ансамбля запрещаются строительство объектов капитального строительства и увеличение объемно-пространственных характеристик существующих на территории памятника или ансамбля объектов капитального строительства; проведение земляных, строительных, мелиоративных и иных работ, за исключением работ по сохранению объекта культурного наследия или его отдельных элементов, сохранению историко-градостроительной или природной среды объекта культурного наследия;

2) на территории памятника, ансамбля разрешается ведение хозяйственной деятельности, не противоречащей требованиям обеспечения сохранности объекта культурного наследия и позволяющей обеспечить функционирование объекта культурного наследия в современных условиях;

3) в случае нахождения памятника или ансамбля на территории достопримечательного места подлежат также выполнению требования и ограничения, установленные в соответствии со статьей 5.1 Закона 73-ФЗ, для осуществления хозяйственной деятельности на территории достопримечательного места;

4) особый режим использования земельного участка, в границах которого располагается объект археологического наследия, предусматривает возможность проведения археологических полевых работ в порядке, установленном Законом 73-ФЗ, земляных, строительных, мелиоративных, хозяйственных работ, указанных в статье 30 Закона 73-ФЗ работ по использованию лесов и иных работ при условии обеспечения сохранности объекта археологического наследия, а также обеспечения доступа граждан к



указанному объекту.

12. Иные сведения, предусмотренные Законом 73-ФЗ:

Действие охранного обязательства прекращается со дня принятия Правительством Российской Федерации решения об исключении объекта культурного наследия из реестра.

Раздел 2. Требования к сохранению объекта культурного наследия  
(заполняется в соответствии со статьей 47.2 Закона 73-ФЗ)

13. Требования к сохранению объекта культурного наследия, включенного в единый государственный реестр объектов культурного наследия (памятников истории и культуры) народов Российской Федерации, предусматривают консервацию, ремонт, реставрацию объекта культурного наследия, приспособление объекта культурного наследия для современного использования либо сочетание указанных мер.

Состав (перечень) и сроки (периодичность) проведения работ по сохранению объекта культурного наследия, в отношении которого утверждено охранное обязательство, определяются соответствующим органом охраны объектов культурного наследия:

Комитет по государственному контролю, использованию и охране памятников истории и культуры Санкт-Петербурга (далее - КГИОП)

(указать наименование органа охраны объектов культурного наследия, утвердившего охранное обязательство)

на основании акта технического состояния объекта культурного наследия, составленного в порядке, установленном пунктом 2 статьи 47.2 Закона 73-ФЗ.

14. Лицо (лица), указанное (указанные) в пункте 11 статьи 47.6 Закона 73-ФЗ, обязано (обязаны) обеспечить финансирование и организацию проведения научно-исследовательских, изыскательских, проектных работ, консервации, ремонта, реставрации и иных работ, направленных на обеспечение физической сохранности объекта культурного наследия и сохранение предмета охраны объекта культурного наследия, в порядке, установленном Законом 73-ФЗ.

В случае обнаружения при проведении работ по сохранению объекта культурного наследия объектов, обладающих признаками объекта культурного наследия, в том числе объектов археологического наследия, собственник или иной законный владелец обязан незамедлительно приостановить работы и направить в течение трех рабочих дней со дня их обнаружения заявление в письменной форме об указанных объектах в региональный орган охраны объектов культурного наследия:

КГИОП

(указать наименование соответствующего регионального органа охраны объектов культурного наследия. В случае если охранное обязательство утверждено не данным органом охраны, указать его полное наименование и почтовый адрес)

Дальнейшее взаимодействие с региональным органом охраны объектов культурного наследия собственник или иной законный владелец объекта культурного наследия обязан осуществлять в порядке, установленном статьей 36 Закона 73-ФЗ.

15. Работы по сохранению объекта культурного наследия должны организовываться собственником или иным законным владельцем объекта культурного наследия в



соответствии с порядком, предусмотренным статьей 45 Закона 73-ФЗ.

16. Собственник (иной законный владелец) земельного участка, в границах которого расположен объект археологического наследия, обязан:

обеспечивать неизменность внешнего облика;

сохранять целостность, структуру объекта археологического наследия;

организовывать и финансировать спасательные археологические полевые работы на данном объекте археологического наследия в случае, предусмотренном статьей 40, и в порядке, установленном статьей 45.1 Закона 73-ФЗ.

Раздел 3. Требования к содержанию объекта культурного наследия  
(заполняется в соответствии со статьей 47.3 Закона 73-ФЗ)

17. При содержании и использовании объекта культурного наследия, включенного в единый государственный реестр объектов культурного наследия (памятников истории и культуры) народов Российской Федерации, в целях поддержания в надлежащем техническом состоянии без ухудшения физического состояния и (или) изменения предмета охраны данного объекта культурного наследия лица, указанные в пункте 11 статьи 47.6 Закона 73-ФЗ, обязаны:

1) осуществлять расходы на содержание объекта культурного наследия и поддержание его в надлежащем техническом, санитарном и противопожарном состоянии;

2) не проводить работы, изменяющие предмет охраны объекта культурного наследия либо ухудшающие условия, необходимые для сохранности объекта культурного наследия;

3) не проводить работы, изменяющие облик, объемно-планировочные и конструктивные решения и структуры, интерьер объекта культурного наследия в случае, если предмет охраны объекта культурного наследия не определен;

4) соблюдать установленные статьей 5.1 Закона 73-ФЗ требования к осуществлению деятельности в границах территории объекта культурного наследия, особый режим использования земельного участка, водного объекта или его части, в границах которых располагается объект археологического наследия;

5) не использовать объект культурного наследия (за исключением оборудованных с учетом требований противопожарной безопасности объектов культурного наследия, предназначенных либо предназначавшихся для осуществления и (или) обеспечения указанных ниже видов хозяйственной деятельности, и помещений для хранения предметов религиозного назначения, включая свечи и лампадное масло):

под склады и объекты производства взрывчатых и огнеопасных материалов, предметов и веществ, загрязняющих интерьер объекта культурного наследия, его фасад, территорию и водные объекты и (или) имеющих вредные парогазообразные и иные выделения;

под объекты производства, имеющие оборудование, оказывающее динамическое и вибрационное воздействие на конструкции объекта культурного наследия, независимо от мощности данного оборудования;

под объекты производства и лаборатории, связанные с неблагоприятным для объекта культурного наследия температурно-влажностным режимом и применением химически активных веществ;

6) незамедлительно извещать:

КГИОП

(указать наименование органа охраны объектов культурного наследия, утвердившего охранное обязательство)

обо всех известных ему повреждениях, авариях или об иных обстоятельствах, причинивших вред объекту культурного наследия, включая объект археологического наследия, земельному участку в границах территории объекта культурного наследия или угрожающих причинением такого вреда, и безотлагательно принимать меры по предотвращению дальнейшего разрушения, в том числе проводить противоаварийные

работы в порядке, установленном для проведения работ по сохранению объекта культурного наследия;

7) не допускать ухудшения состояния территории объекта культурного наследия, включенного в единый государственный реестр объектов культурного наследия (памятников истории и культуры) народов Российской Федерации, поддерживать территорию объекта культурного наследия в благоустроенном состоянии.

18. Собственник жилого помещения, являющегося объектом культурного наследия или частью такого объекта, обязан выполнять требования к сохранению объекта культурного наследия в части, предусматривающей обеспечение поддержания объекта культурного наследия или части объекта культурного наследия в надлежащем техническом состоянии без ухудшения физического состояния и изменения предмета охраны объекта культурного наследия.

19. В случае обнаружения при проведении работ на земельном участке в границах территории объекта культурного наследия объектов, либо на земельном участке, в границах которого располагается объект археологического наследия, объектов, обладающих признаками объекта культурного наследия, лица, указанные в пункте 11 статьи 47.6 Закона 73-ФЗ, осуществляют действия, предусмотренные подпунктом 2 пункта 3 статьи 47.2 Закона 73-ФЗ.

20. В случае если содержание или использование объекта культурного наследия, включенного в единый государственный реестр объектов культурного наследия (памятников истории и культуры) народов Российской Федерации, а также земельного участка, в границах которого располагается объект археологического наследия, может привести к ухудшению состояния данного объекта культурного наследия и (или) предмета охраны данного объекта культурного наследия, в предписании, направляемом

КГИОП
-------

(указать наименование органа охраны объектов культурного наследия, утвердившего охранное обязательство)

собственнику или иному законному владельцу объекта культурного наследия, устанавливаются следующие требования:

1) к видам хозяйственной деятельности с использованием объекта культурного наследия, включенного в реестр, земельного участка, в границах которого располагается объект археологического наследия, либо к видам хозяйственной деятельности, оказывающим воздействие на указанные объекты, в том числе ограничение хозяйственной деятельности;

2) к использованию объекта культурного наследия, включенного в реестр, земельного участка, в границах которого располагается объект археологического наследия, при осуществлении хозяйственной деятельности, предусматривающие в том числе ограничение технических и иных параметров воздействия на объект культурного наследия;

3) к благоустройству в границах территории объекта культурного наследия, включенного в реестр, земельного участка, в границах которого располагается объект археологического наследия.

**Раздел 4. Требования к обеспечению доступа граждан  
Российской Федерации, иностранных граждан и лиц без гражданства  
к объекту культурного наследия, включенному в реестр  
(заполняется в соответствии со статьей 47.4 Закона 73-ФЗ)**

21. Условия доступа к объекту культурного наследия, включенному в реестр (периодичность, длительность и иные характеристики доступа), устанавливаются соответствующим органом охраны объектов культурного наследия, определенным пунктом 7 статьи 47.6 Закона 73-ФЗ, с учетом мнения собственника или иного законного владельца такого объекта, а также с учетом вида объекта культурного наследия, включенного в реестр,

категории его историко-культурного значения, предмета охраны, физического состояния объекта культурного наследия, требований к его сохранению, характера современного использования данного объекта культурного наследия, включенного в реестр.

Условия доступа к объектам культурного наследия, включенным в реестр, используемым в качестве жилых помещений, а также к объектам культурного наследия религиозного назначения, включенным в реестр, устанавливаются соответствующим органом охраны объектов культурного наследия по согласованию с собственниками или иными законными владельцами этих объектов культурного наследия.

При определении условий доступа к памятникам или ансамблям религиозного назначения учитываются требования к внешнему виду и поведению лиц, находящихся в границах территорий указанных объектов культурного наследия религиозного назначения, соответствующие внутренним установлениям религиозной организации, если такие установления не противоречат законодательству Российской Федерации.

В случае, если интерьер объекта культурного наследия не относится к предмету охраны объекта культурного наследия, требование к обеспечению доступа во внутренние помещения объекта культурного наследия, включенного в реестр, не может быть установлено.

Условия доступа к объектам культурного наследия, расположенным на территории Российской Федерации и предоставленным в соответствии с международными договорами Российской Федерации дипломатическим представительствам и консульским учреждениям иностранных государств в Российской Федерации, международным организациям, а также к объектам культурного наследия, находящимся в собственности иностранных государств и международных организаций, устанавливаются в соответствии с международными договорами Российской Федерации.

Физические и юридические лица, проводящие археологические полевые работы, имеют право доступа к объектам археологического наследия, археологические полевые работы на которых предусмотрены разрешением (открытым листом) на проведение археологических полевых работ. Физическим и юридическим лицам, проводящим археологические полевые работы, в целях проведения указанных работ собственниками и (или) пользователями земельных участков, в границах которых расположены объекты археологического наследия, должен быть обеспечен доступ к земельным участкам, участкам водных объектов, участкам лесного фонда, на территорию, определенную разрешением (открытым листом) на проведение археологических полевых работ.

Обеспечить доступ гражданам Российской Федерации, иностранным гражданам и лицам без гражданства к объекту культурного наследия в соответствии с внутренним распорядком, установленным собственником или иным законным владельцем.

#### Раздел 5. Требования к размещению наружной рекламы на объектах культурного наследия, их территориях

(заполняется в случаях, определенных подпунктом 4 пункта 2 статьи 47.6 Закона 73-ФЗ)

##### 22. Требования к размещению наружной рекламы:

Не допускается распространение наружной рекламы на объектах культурного наследия, включенных в единый государственный реестр объектов культурного наследия (памятников истории и культуры) народов Российской Федерации, а также на их территориях, за исключением достопримечательных мест.

Запрет или ограничение распространения наружной рекламы на объектах культурного наследия, находящихся в границах достопримечательного места и включенных в единый государственный реестр объектов культурного наследия (памятников истории и культуры) народов Российской Федерации, а также требования к ее распространению устанавливаются соответствующим органом охраны объектов культурного наследия, определенным пунктом 7 статьи 47.6 Закона 73-ФЗ, и вносятся в правила землепользования и застройки, разработанные в соответствии с Градостроительным кодексом Российской Федерации.



Указанные требования не применяются в отношении распространения на объектах культурного наследия, их территориях наружной рекламы, содержащей исключительно информацию о проведении на объектах культурного наследия, их территориях театрально-зрелищных, культурно-просветительных и зрелищно-развлекательных мероприятий или исключительно информации об указанных мероприятиях с одновременным упоминанием об определенном лице как о спонсоре конкретного мероприятия при условии, если такому упоминанию отведено не более чем десять процентов рекламной площади (пространства). В таком случае актом соответствующего органа охраны объектов культурного наследия устанавливаются требования к размещению наружной рекламы на данном объекте культурного наследия (либо его территории), включая место (места) ее возможного размещения, требования к внешнему виду, цветовым решениям, способам крепления.

Раздел 6. Иные обязанности лица (лиц), указанного (указанных) в пункте 11 статьи 47.6 Федерального закона от 25.06.2002 N 73-ФЗ "Об объектах культурного наследия (памятниках истории и культуры) народов Российской Федерации"

23. Для лица (лиц), указанного (указанных) в пункте 11 статьи 47.6 Закона 73-ФЗ, устанавливаются обязанности:

1) по финансированию мероприятий, обеспечивающих выполнение требований в отношении объекта культурного наследия, включенного в реестр, установленных статьями 47.2 - 47.4 Закона 73-ФЗ;

2) по соблюдению требований к осуществлению деятельности в границах территории объекта культурного наследия, включенного в реестр, либо особого режима использования земельного участка, в границах которого располагается объект археологического наследия, установленных статьей 5.1 Закона 73-ФЗ.

24. Собственник, иной законный владелец, пользователи объекта культурного наследия, земельного участка, в границах которого располагается объект археологического наследия (в случае, указанном в пункте 11 статьи 47.6 Закона 73-ФЗ), а также все лица, привлеченные ими к проведению работ по сохранению (содержанию) объекта культурного наследия, обязаны соблюдать требования, запреты и ограничения, установленные законодательством об охране объектов культурного наследия.

25. Дополнительные требования в отношении объекта культурного наследия:

1) Выполнить работы по сохранению объекта культурного наследия, определенные КГИОП на основании акта технического состояния объекта культурного наследия, составленного в порядке, установленном пунктом 2 статьи 47.2 Закона 73-ФЗ:

№ Пп	Наименование работ	Сроки выполнения	Примечание
1	Выполнение работ на объекте культурного наследия на дату утверждения охранного обязательства актом КГИОП не требуется.		

2) Осуществлять размещение дополнительного оборудования и дополнительных элементов, переоборудование и переустройство на объекте культурного наследия, его территории, в соответствии с порядком, установленным законодательством Российской Федерации и Санкт-Петербурга, предусматривающим получение согласования с КГИОП.

3) Не допускать уничтожения или повреждения объекта культурного наследия, а также действий, создающих угрозу уничтожения, повреждения объекта культурного наследия или причинения ему иного вреда.

4) Обеспечивать условия, препятствующие уничтожению, повреждению объекта культурного наследия или его территории со стороны третьих лиц, не являющихся собственником (законным владельцем) объекта культурного наследия или его части.

5) Проводить обследование технического состояния объекта культурного наследия и территории не реже одного раза в пять лет.

Выводы и рекомендации обследований представлять в КГИОП на согласование.

6) Исполнять требования предписаний КГИОП об устранении нарушений законодательства в области сохранения и использования объекта культурного наследия и обеспечении сохранности объекта культурного наследия в установленные в них сроки.

7) В установленном порядке обеспечивать установку на объекте культурного наследия информационных надписей и обозначений, обеспечивая их содержание, а также ремонт и восстановление в случае выявления повреждения или утраты.

8) Безвозмездно предоставлять должностным лицам КГИОП информацию и документы по вопросам охраны объекта культурного наследия (в том числе, касающуюся вопросов обеспечения сохранности и содержания объекта культурного наследия и его территории).

9) Обеспечить условия соответствия объекта культурного наследия требованиям пожарной безопасности в соответствии с действующим законодательством исходя из требований по сохранению облика, интерьера и предмета охраны объекта культурного наследия, в том числе при необходимости обеспечить разработку специальных технических условий, отражающих специфику обеспечения их пожарной безопасности и содержащих комплекс необходимых инженерно-технических и организационных мероприятий по обеспечению пожарной безопасности.

10) Собственник (иной законный владелец) объекта культурного наследия обязан беспрепятственно по предъявлению служебного удостоверения и копии приказа (распоряжения) руководителя (заместителя руководителя) КГИОП о назначении проверки, либо задания КГИОП обеспечивать доступ должностных лиц КГИОП, уполномоченных на осуществление государственного надзора за состоянием, содержанием, сохранением, использованием, популяризацией и государственной охраной объектов культурного наследия к объекту культурного наследия, для посещения и обследования используемых указанными лицами при осуществлении хозяйственной и иной деятельности территории, зданий, производственных, хозяйственных и иных нежилых помещений, строений, сооружений, являющихся объектами культурного наследия либо находящихся в зонах охраны таких объектов, земельных участков, на которых такие объекты расположены либо которые находятся в зонах охраны таких объектов, а с согласия собственников жилые помещения, являющиеся объектами культурного наследия, в целях проведения исследований, испытаний, измерений, расследований, экспертизы и других мероприятий по контролю.

11) Направлять в КГИОП, ежегодно в срок не позднее 1 июля года, следующего за отчетным, уведомление о выполнении требований охранного обязательства.

12) Учреждениям и организациям, предоставляющим услуги населению, выполнять в соответствии с законодательством Российской Федерации требования по обеспечению доступа к объекту культурного наследия инвалидов, которые включают, в том числе, следующие условия доступности объектов культурного наследия для инвалидов:

1. обеспечение возможности самостоятельного передвижения по территории объекта культурного наследия, обеспечение возможности входа и выхода из объекта культурного наследия, в том числе с использованием кресел-колясок, специальных подъемных устройств, возможности кратковременного отдыха в сидячем положении при нахождении на объекте культурного наследия, а также надлежащее размещение оборудования и носителей информации, используемых для обеспечения доступности объектов для инвалидов с учетом ограничений их жизнедеятельности;

2. дублирование текстовых сообщений голосовыми сообщениями, оснащение объекта культурного наследия знаками, выполненными рельефно-точечным шрифтом Брайля;

3. сопровождение инвалидов, имеющих стойкие расстройства функции зрения и самостоятельного передвижения;

4. обеспечение условий для ознакомления с надписями, знаками и иной текстовой и графической информацией, допуск тифлосурдопереводчика;

5. допуск собаки-проводника при наличии документа, подтверждающего специальное обучение собаки-проводника, выдаваемого в установленном порядке;
6. дублирование голосовой информации текстовой информацией, надписями и (или) световыми сигналами, допуск сурдопереводчика;
7. оказание помощи инвалидам в преодолении барьеров, мешающих ознакомлению с объектами культурного наследия (памятниками истории и культуры) народов Российской Федерации наравне с другими лицами.

Объем и содержание мер, обеспечивающих доступность для инвалидов объектов культурного наследия, определяется собственником (пользователем) объекта культурного наследия с учетом установленного порядка.

В целях обеспечения сохранности объекта культурного наследия в его исторической среде нормы установленного порядка применяются с учетом требований по сохранению объекта культурного наследия, предусмотренных Законом 73-ФЗ.

В случаях, когда обеспечение доступности для инвалидов объекта культурного наследия невозможно или может препятствовать соблюдению требований, обеспечивающих состояние сохранности и сохранение объекта культурного наследия, привести к изменению его особенностей, составляющих предмет охраны, собственником (пользователем) объекта культурного наследия предусматривается доступность объекта культурного наследия в дистанционном режиме посредством создания и развития в информационно-телекоммуникационной сети «Интернет» интернет-ресурса об объекте культурного наследия и обеспечения доступа к нему инвалидов, в том числе создание и адаптация интернет-ресурса для слабовидящих.

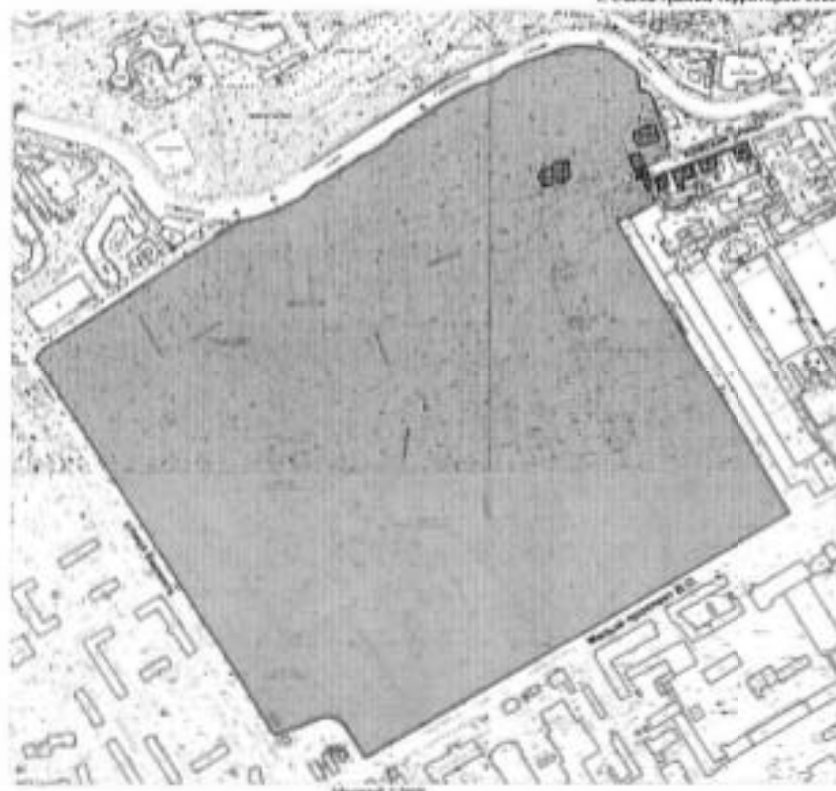
#### Приложение:

1. Границы и режим использования территории объекта культурного наследия федерального значения "Кладбище Смоленское православное", утвержденные распоряжением КГИОП от 19.12.2014 № 10-823.
2. Предмет охраны объекта культурного наследия федерального значения "Кладбище Смоленское православное", определенный распоряжением КГИОП от 22.08.2014 № 10-517.
3. Фотографическое изображение объекта культурного наследия федерального значения "Могила Карского Е.Ф. (1860-1931), филолога".



План границ территории объекта культурного наследия федерального значения  
«Складские Симоновские кирпичные»  
Санкт-Петербург, Канская ул., 11, 16, 18, 20, 22, 24, Малый проток Васильевского острова, Барнакля ул., р. Симоновы мб.

I. Схема границ территории объекта



Условные обозначения

- Границы территории объекта культурного наследия федерального значения
- Объекты культурного наследия федерального значения
- Здания в охранном
- Складские

Состав объекта:

1. здания Воскресенского Училища  
(Канская улица, дом 11, сектора А)
2. здания Симоновские  
(Канская улица, дом 24, сектора А)
3. Склады зерна с башнями и часовней  
(Канская улица, дом 24, сектора Е)
4. дом кирпичный  
(Канская улица, дом 20, сектора Г)
5. дом кирпичный с флигелем  
(Канская улица, дом 22, сектора Д)
6. дом кирпичный  
(Канская улица, дом 18, сектора В)
7. дом кирпичный  
(Канская улица, дом 16, сектора Е)
8. складские

\*машины (100 шт.) на территории обозначены

**Схема**  
расположения захоронений,  
являющихся объектами культурного наследия  
на территории Смоленского православного кладбища

- - ОКН федерального значения
- - выявленные ОКН



**Перечень**  
 объектов культурного наследия,  
 расположенных на территории смоленского православного кладбища

1.	братская могила летчиков Советского М.А. (1917-1944), Героя Советского Союза, и Гожсва А.А. (1911-1944)	Ф
2.	братская могила рабочих завода "Севкабель", 1941-1944 гг.	Ф
3.	братская могила советских воинов, 23 января 1943 г.	Ф
4.	братская могила советских воинов, 24 сентября 1943 г.	Ф
5.	братская могила советских воинов, 5 февраля 1944 г.	Ф
6.	братская могила советских воинов, 15 июля 1944 г.	Ф
7.	могила Барбота-де-Марни Н.П. (1829-1877), геолога	Ф
8.	могила Баумана В.И. (1867-1923), геолога	Ф
9.	могила Бахтина А.Н. (1894-1931), участника Гражданской войны, подводника, 1985 г. (надгробие)	Ф
10.	могила Бекетова Н.Н. (1827-1911), физикохимика	Ф
11.	могила Бокня Б.И. (1873-1927), геолога	Ф
12.	могила Брегмана Л.А. (1894-1925), революционера	Ф
13.	могила Бубнова И.Г. (1872-1919), ученого-кораблестроителя	Ф
14.	могила Буяковского В.Я. (1804-1889), математика	Ф
15.	могила Бызова Б.В. (1880-1934), химика	Ф
16.	могила Вахрамеева А.И. (1874-1926), художника, 1959 г. (надгробие)	Ф
17.	могила Вилькицкого А.И. (1858-1913), географа и гидрографа	Ф
18.	могила Вилькицкого Б.А. (1885-1961), гидрографа, 1996 г. (надгробие)	Ф
19.	могила Висковатова А.В. (1804-1858), военного историка	Ф
20.	могила Витковского В.В. (1856-1924), геодезиста и астронома	Ф
21.	могила Волкова Е.Е. (1844-1920), художника	Ф

22.	могила Доброхотова П.Е. (1786-1831), художника	Ф
23.	могила Долби И.П. (1853-1912), математика	Ф
24.	могила Дубовского Н.Н. (1859-1918), художника	Ф
25.	могила Дьяконова М.А. (1855-1919), историка, 1979 г. (надгробие)	Ф
26.	могила Еремеева П.В. (1830-1899), минералога	Ф
27.	могила Заблоцкого-Десятковского А.П. (1808-1881), экономиста, 1880-е гг. (надгробие), ск. Подозеров И.И.	Ф
28.	могила Завьялова Ф.С. (1811-1856), художника	Ф
29.	могила Загорского П.А. (1764-1846), физиолога	Ф
30.	могила Захарова Я.Д. (1765-1836),	Ф
31.	могила Зинина Н.Н. (1812-1880), химика	Ф
32.	могила Иноходцева П.Б. (1742-1806),	Ф
33.	могила Иоссы А.А. (1810-1894), металлурга	Ф
34.	могила Истрина В.М. (1865-1937), литературоведа	Ф
35.	могила Карского Е.Ф. (1860-1931), филолога	Ф
36.	могила Кившенко А.Д. (1851-1895), художника	Ф
37.	могила Клевера Ю.Ю. (1850-1924), художника	Ф
38.	могила Коркина А.Н. (1837-1908), математика	Ф
39.	могила Корнилова А.А. (1830-1893), гидрографа	Ф
40.	могила Крыжицкого К.Я. (1858-1911), художника, 1912 г. (надгробие, скульптура утрачена), ск. Диллон М.Л.	Ф
41.	могила Куприянова И.А. (1800-1857), мореплавателя	Ф
42.	могила Кучерова М.Г. (1850-1911), химика	Ф
43.	могила Лаврова П.А. (1856-1929), филолога	Ф
44.	могила Лебединского В.К. (1868-1937), физика	Ф

45.	могила Лемке М.К. (1872-1923), историка	Ф
46.	могила Леонова А.П. (1888-1919), революционера, 1967 г. (надгробие)	Ф
47.	могила Лихачева Н.П. (1862-1936), историка	Ф
48.	могила Маковского В.Е. (1846-1920), художника	Ф
49.	могила Меншуткина Н.А. (1842-1907), химика	Ф
50.	могила Михалькова Г.И. (1893-1946), революционера, контр-адмирала, 1987 г. (надгробие)	Ф
51.	могила Модзалевского Б.Л. (1874-1928), литературоведа	Ф
52.	могила Можайского А.Ф. (1825-1890), создателя первого в мире самолета, 1977 г. (надгробие)	Ф
53.	могила Монастырского Н.Д. (1847-1888), хирурга	Ф
54.	могила Морозова Н.В. (1862-1926), гидрографа	Ф
55.	могила Мушкетова И.В. (1850-1902), геолога и географа	Ф
56.	могила Никитского А.В. (1859-1921), историка и филолога	Ф
57.	могила Павлова-Сильванского Н.П. (1869-1908), историка	Ф
58.	могила Палладина В.И. (1859-1922), физиолога	Ф
59.	могила Петрова В.В. (1761-1834), физика и электротехника	Ф
60.	могила Петрушевского Ф.Ф. (1828-1904), физика	Ф
61.	могила Попова А.А. (1821-1898), адмирала, кораблестроителя	Ф
62.	могила Пузыревского Н.П. (1861-1934), гидротехника	Ф
63.	могила Римского-Корсакова В.А. (1822-1871), гидрографа и географа	Ф
64.	могила Романовского Г.Д. (1831-1906), геолога	Ф
65.	могила Рыкачёва М.А. (1840-1919), метеоролога	Ф
66.	могила Савинского В.Е. (1859-1937), художника и педагога	Ф

67.	могила Севергина В.М. (1765-1826), минералога и химика	Ф
68.	могила Семенова-Тян-Шанского П.П. (1827-1914), географа и путешественника, 1958 г. (надгробие)	Ф
69.	могила Симоны П.К. (1859-1939), историка, литературоведа	Ф
70.	могила Сиповского В.В. (1872-1930), литературоведа	Ф
71.	могила Славянского Ф.М. (1817-1876), художника	Ф
72.	могила Соколова П.И. (1764-1835), филолога	Ф
73.	могила Сологуба (Тетерникова) Ф.К. (1863-1927), писателя, поэта	Ф
74.	могила Сомова И.И. (1815-1876), математика и механика	Ф
75.	могила Спитына А.А. (1858-1931), археолога	Ф
76.	могила Степанова Н.И. (1879-1938), химика	Ф
77.	могила Таланова В.В. (1871-1936), специалиста в области сельского хозяйства	Ф
78.	могила Тиме И.А. (1838-1920), горного инженера	Ф
79.	могила Титова Н.А. (1800-1875), композитора	Ф
80.	могила Угрюмова Г.И. (1764-1823), художника	Ф
81.	могила Успенского Ф.И. (1845-1928), историка	Ф
82.	могила Устрялова Н.Г. (1805-1870), историка	Ф
83.	могила Фаминцына А.С. (1835-1918), ботаника-физиолога, 1977 г. (надгробие)	Ф
84.	могила Федорова Е.С. (1853-1919), минералога, 1966 г. (надгробие)	Ф
85.	могила Федоровича В.Н. (1871-1937), художника	Ф
86.	могила Федченко О.А. (1845-1921), ботаника и путешественницы	Ф
87.	могила Филиппченко Ю.А. (1882-1930), биолога	Ф
88.	могила Фреймана И.Г. (1890-1929), радиотехника	Ф

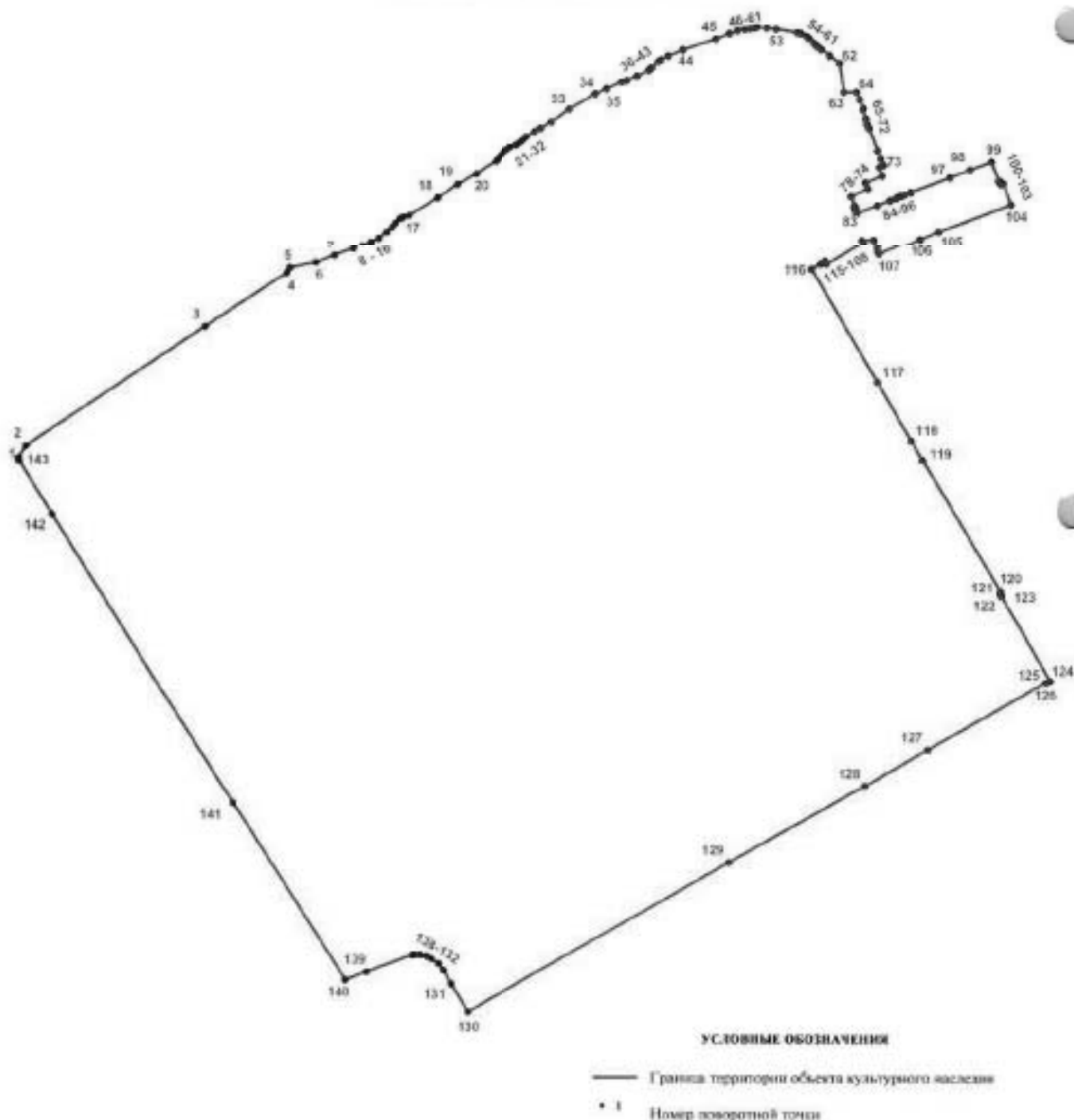


89.	могила Хвольсона Д.А. (1819-1911), востоковеда	Ф
90.	могила Хвольсона О.Д. (1852-1934), физика	Ф
91.	могила Хлопина Г.В. (1863-1929), гигиениста	Ф
92.	могила Хмельницкого Н.И. (1791-1845), драматурга	Ф
93.	могила Чарской Л.А. (1875-1937), писательницы	Ф
94.	могила Чванова В.Т. (1914-1944), Героя Советского Союза	Ф
95.	могила Чернова К.П. (1803-1825), декабриста	Ф
96.	могила Чернышева Ф.Н. (1856-1914), геолога и палеонтолога	Ф
97.	могила Шебуева В.К. (1777-1855), художника	Ф
98.	могила Шимкевича В.М. (1858-1923), зоолога	Ф
99.	могила Змина Н.Ф. (1760-1814), писателя	Ф
100.	могила Ячевского А.А. (1863-1932), ботаника, 1963 г. (надгробие)	Ф
101.	Братская могила моряков экипажа подводной лодки "Дельфин" (1904 г.)	В
102.	Надгробия Антоновых (1820-е годы)	В
103.	Надгробие А.А.Стенбок-Фермора (1870-е годы)	В

## 2. Описание границ территории объекта культурного наследия:

Граница территории объекта культурного наследия проходит от точки 1 до точки 62 по внешней границе земельного участка, имеющего кадастровый номер 78:06:0002073:13, от точки 62 до точки 63 на юг, от точки 63 до точки 64 на восток, от точки 64 до точки 73 по границе земельного участка, имеющего кадастровый номер 78:06:0002073:5, от точки 73 до точки 83 по границе земельного участка, имеющего кадастровый номер 78:06:0002073:12, от точки 83 до точки 97 по границе земельного участка, имеющего кадастровый номер 78:06:0002075:30, от точки 97 до точки 104 по границе земельного участка, имеющего кадастровый номер 78:06:0002075:29, от точки 104 до точки 105 по границе земельного участка, имеющего кадастровый номер 78:06:0002075:12, от точки 105 до точки 110 по границе земельного участка, имеющего кадастровый номер 78:06:0002075:18, от точки 110 до точки 114 по границе земельного участка, имеющего кадастровый номер 78:06:0002075:3, от точки 114 до точки до точки 143 и далее до точки по границе земельного участка, имеющего кадастровый номер 78:06:0002073:13.

## 3. Координаты поворотных точек границ территории объекта культурного наследия:



Номер поворотной точки	Координаты поворотных точек в местной системе координат (км)	
	X	Y
1	2	3
1.	95,1536400	109,4031600
2.	95,1651100	109,4100800
3.	95,2799300	109,5824100
4.	95,3313600	109,6613400
5.	95,3363200	109,6646400
6.	95,3412800	109,6890800
7.	95,3485800	109,7068300
8.	95,3552300	109,7253700
9.	95,3608100	109,7343600
10.	95,3641400	109,7424000
11.	95,3679900	109,7500500
12.	95,3740100	109,7575100
13.	95,3792900	109,7628200
14.	95,3831800	109,7660400
15.	95,3873700	109,7705800
16.	95,3887300	109,7732700
17.	95,3904300	109,7791700
18.	95,4070900	109,8065300
19.	95,4202100	109,8257300
20.	95,4300800	109,8439200
21.	95,4424300	109,8631900
22.	95,4450800	109,8659700
23.	95,4490100	109,8687400
24.	95,4530600	109,8727000
25.	95,4555700	109,8766600
26.	95,4576000	109,8823800
27.	95,4591200	109,8850700
28.	95,4617900	109,8885800
29.	95,4654100	109,8923200
30.	95,4707500	109,9006400
31.	95,4737600	109,9062900
32.	95,4800500	109,9165400
33.	95,4920600	109,9338700
34.	95,5069100	109,9593000
35.	95,5115700	109,9697300
36.	95,5180900	109,9844600
37.	95,5194500	109,9896800
38.	95,5233900	109,9991100
39.	95,5291200	110,0103200
40.	95,5309500	110,0131200
41.	95,5373400	110,0193900
42.	95,5390300	110,0219000
43.	95,5427300	110,0293000
44.	95,5482900	110,0433300
45.	95,5587700	110,0750600
46.	95,5638900	110,0882800
47.	95,5664600	110,0960800

1	2	3
48.	95,5679700	110,1026900
49.	95,5686800	110,1079200
50.	95,5693000	110,1126400
51.	95,5700000	110,1152000
52.	95,5693200	110,1239600
53.	95,5681200	110,1333000
54.	95,5648300	110,1537000
55.	95,5639000	110,1570200
56.	95,5613700	110,1624000
57.	95,5592700	110,1652100
58.	95,5544500	110,1699800
59.	95,5519100	110,1727200
60.	95,5488600	110,1764700
61.	95,5428300	110,1847500
62.	95,5358019	110,1940314
63.	95,5084082	110,1982352
64.	95,5086173	110,2101912
65.	95,5014300	110,2135800
66.	95,4932000	110,2170000
67.	95,4919300	110,2168700
68.	95,4831700	110,2198300
69.	95,4779400	110,2207900
70.	95,4742200	110,2224900
71.	95,4525368	110,2308135
72.	95,4448800	110,2336300
73.	95,4384700	110,2367600
74.	95,4364685	110,2322794
75.	95,4283622	110,2353191
76.	95,4218673	110,2193102
77.	95,4161950	110,2216818
78.	95,4088900	110,2055400
79.	95,3997800	110,2088200
80.	95,3997300	110,2086800
81.	95,3972000	110,2096300
82.	95,3969200	110,2089600
83.	95,3925400	110,2105700
84.	95,4001700	110,2304300
85.	95,4050200	110,2425600
86.	95,4048700	110,2425900
87.	95,4070800	110,2484400
88.	95,4072500	110,2483700
89.	95,4082100	110,2508900
90.	95,4085200	110,2507600
91.	95,4097500	110,2539400
92.	95,4094300	110,2541600
93.	95,4104000	110,2566600
94.	95,4102600	110,2567300
95.	95,4124100	110,2625500
96.	95,4125700	110,2624900
97.	95,4267600	110,3003400
98.	95,4340800	110,3197100

1	2	3
99.	95,4418600	110,3401200
100.	95,4231400	110,3472900
101.	95,4232905	110,3479321
102.	95,4205400	110,3491300
103.	95,4213700	110,3515200
104.	95,4011800	110,3590600
105.	95,3749500	110,2898300
106.	95,3671900	110,2720400
107.	95,3503600	110,2320700
108.	95,3525900	110,2307900
109.	95,3576000	110,2303100
110.	95,3665700	110,2269600
111.	95,3662600	110,2156900
112.	95,3617900	110,2177600
113.	95,3404400	110,1819100
114.	95,3434000	110,1801700
115.	95,3404000	110,1760500
116.	95,3352300	110,1674900
117.	95,2273800	110,2306700
118.	95,1709300	110,2631800
119.	95,1525900	110,2742400
120.	95,0284200	110,3491400
121.	95,0259900	110,3487800
122.	95,0259900	110,3487800
123.	95,0236400	110,3497700
124.	94,9432500	110,3974800
125.	94,9420000	110,3953700
126.	94,9411600	110,3927200
127.	94,8752221	110,2792929
128.	94,8403259	110,2191075
129.	94,7644167	110,0879512
130.	94,6183100	109,8359600
131.	94,6455300	109,8196300
132.	94,6583200	109,8118700
133.	94,6650500	109,8071400
134.	94,6696600	109,8004100
135.	94,6720000	109,7954400
136.	94,6734800	109,7899700
137.	94,6734600	109,7846800
138.	94,6730300	109,7815300
139.	94,6565900	109,7379900
140.	94,6488500	109,7175300
141.	94,8224200	109,6090600
142.	95,0995400	109,4352800
143.	95,1509300	109,4034000

#### 4. Режим использования территории объекта культурного наследия:

Территория объекта культурного наследия используется с учетом требований действующего законодательства в сфере сохранения объектов культурного наследия.

1. Запрещается использовать территорию объекта культурного наследия:

- под склады и производства взрывчатых и огнеопасных материалов, материалов, загрязняющих объект культурного наследия, его территорию и водные объекты на его территории, а также материалов, имеющих вредные паргазообразные и иные выделения;

- под устройство производств и лабораторий, связанных с неблагоприятным для объекта культурного наследия температурно-влажностным режимом применением химически активных веществ;

- под хранение машин и механизмов, строительных и иных материалов без согласования с КГИОП;

2. На территории ансамбля запрещаются строительство объектов капитального строительства и увеличение объемно-пространственных характеристик существующих на территории ансамбля объектов капитального строительства; проектирование и проведение землеустроительных, земляных, строительных, мелиоративных, хозяйственных и иных работ, за исключением работ по сохранению объекта культурного наследия или его территории;

- хозяйственная деятельность, нарушающая целостность объекта культурного наследия создающая угрозу его повреждения, разрушения или уничтожения.


Работы по сохранению объекта культурного наследия проводятся на основании письменного разрешения и задания на проведение указанных работ, выданных КГИОП, и в соответствии с документацией, согласованной с КГИОП.

3. Иные требования к режиму использования территории объекта культурного наследия определяются по результатам государственной историко-культурной экспертизы или научно-исследовательских работ, согласованных КГИОП, и утверждаются распоряжением КГИОП.





Приложение к распоряжению КГИОП  
от 22 АВГ 2016 № 10-517


Предмет охраны  
объекта культурного наследия федерального значения  
«Кладбище Смоленское православное», расположенного по адресу:  
Санкт-Петербург, Василеостровский район, Камская ул., 11, 16, 18, 20, 22, 24; Мальй пр. В.О.;  
Беринга ул.; Смоленки наб. р.






№ пп	Видовая принадлежность предмета охраны	Предмет охраны	Фотофиксация
1	2	3	4
1.	Объемно-пространственное и планировочное решение территории:	<p>границы территории объекта культурного наследия;</p> <p>исторический вид использования территории – кладбище;</p> <p>историческое планировочное решение (основные сохранившиеся элементы планировки территории): дорожки – местоположение, конфигурация в плане, исторически сложившиеся визуальные связи, исторические наименования (Петроградская, Петровская, Ильинская, Благовещенская, Казанская, Смоленская, Троицкая, Рождественская, Богоявленская и др.);</p> <p>входы на территорию – историческое местоположение;</p> <p>местоположение зданий, являющихся объектами культурного наследия, исторических архитектурных и монументальных объектов (часовни, склепы, массивные надгробия), исторически сложившиеся визуальные связи между ними.</p>	



I. Церковь Смоленская, 1785-1790 гг., арх. Иванов А.А., 1-я треть XIX в.  
Камская ул., д. 24, литера А (Камская ул., д. 24)

№ пп	Видовая принадлежность предмета охраны	Предмет охраны	Фотофиксация
1	2	3	4
1.	Объемно-пространственное решение:	<p>габариты и конфигурация здания (в основе первоначальное авторское решение 1785-1790 гг. архитектора А.А.Иванова с перестройками и расширениями, осуществлявшимися на протяжении XIX в.); церковь одноэтажная трехпрядельная, с двухъярусной колокольней с открытыми ярусами звона над западной частью и круглым в плане барабаном с куполом над восточной частью;</p> <p>габариты, конфигурация, высотные отметки, материал покрытия (листовой металл) и исторической колер окраски кровель здания; скатные крыши основного объема, сферический купол, увенчанный светлым барабаном-фонариком с луковичной главкой и крестом; граненый шпиль колокольни с крестом.</p>	
2.	Конструктивная система здания:	<p>наружные и внутренние капитальные стены (кирпичные);</p> <p>лестница, ведущая в колокольню – известняковая, с ограждением из литых орнаментированных стоек чугунолитая;</p> <p>пилоны, поддерживающие арочные перекрытия в подкуольном пространстве;</p> <p>купольное перекрытие над</p>	

		<p>центральной частью храма в виде кирпичного свода на дарусах;</p> <p>кирпичные своды подвалов;</p> <p>кирпичные своды над помещениями трапезной и боковых приделов (коробовые с распалубками над восточными боковыми приделами, сомкнутое – над западными)</p>	
3.	Объемно-планировочное решение:	историческое объемно-планировочное решение здания.	
4.	Архитектурно-художественное решение фасадов:	<p>выполненное в характере классицизма, в том числе:</p> <p>материал и характер отделки фасадов – окрашенная штукатурка;</p> <p>облицовка цоколя известняковой скобой;</p> <p>три четырёхколонных (колонны <math>\frac{1}{2}</math>-ные) портика (на северном, южном и западном фасадах), завершённые треугольными фронтонами;</p> <p>лепной декор: в тимпанах фронтонов портиков – композиции с изображением сияния с крестом либо всевидящим оком в центре, антаблемент с триглифами и розетками в метопах;</p> <p>всерообразные орнаментальные наличники над окнами первого этажа;</p> <p>лепные головки херувимов в разорванных фронтонах портиков верхнего яруса колокольни;</p> <p>историческая конфигурация и габариты оконных и дверных проёмов;</p> <p>исторический рисунок переплетов (с мелкой расстекловкой), материал (дерево) и исторический колер оконных заполнений, единообразие их цветового решения *</p> <p>* в окнах барабана купола в настоящее время установлены заполнения из ПВХ-профиля</p> <p>кованые металлические решётки на окнах первого этажа;</p>	

		<p>конфигурация, габариты и материал (известняк) крылец входов;</p> <p>металлические орнаментированные козырьки чугунного литья на двух литых столбах, орнаментированное литое ограждение крыльца;</p> <p>двери входные дубовые филеичатые полусветлые (исторический рисунок, материал);</p> <p>надгробные мраморные плиты (две), вмонтированные в стену северного фасада (прот. Георгия Петрова (ум. в 1825 г.) и прот. С.И.Колосова)</p>	   
5.	<p>Декоративно-художественная отделка интерьеров:</p>	<p>монументальная живопись: скуфия купола разделена орнаментальными поясами на сегменты, в основании которых изображения 8-конечных востов, по периметру барабана фигуры апостолов в орнаментальном обрамлении; под барабаном орнаментальный фриз; в парусах свода четыре Евангелиста; в тимпанах трёх подкупольных арок многофигурные композиции «Воскрешение Лазаря», «Воскрешение сына Наинской вдовы» и «Воскрешение дочери Иаира»; под</p>	


ними – орнаментальный фриз с включенными в него изображениями святых в многоугольных рамах; на своде центральной апсиды композиция с изображением Святого Духа и головок херувимов (масло по штукатурке, 1858 г., худ. В.В.Васильев, 1899 г., худ. Ф.Р.Райлян (изображения Евангелистов в парусах и роспись северного придела);



орнаментальные композиции в характере рококо на стенах и сводах трапезной (масло по штукатурке, 1899 г., худ. Н.М.Будаков)





центральный иконостас \* (дерево, резьба; окраска, позолота) - выполнен в виде двухъярусной ордерной композиции; два пилона нижнего яруса, фланкированные парами каннелированных вызолоченных пилястр композитного ордера, поддерживают антаблемент с вызолоченным профилированным карнизом; между пилонами помещены царские врата, с живописным изображением Благовещения на створках; к ним примыкают боковые панели с иконами горизонтального формата (Спаситель и Богоматерь в рост), над царскими вратами – сияние с изображением Святого духа в виде голубя; между боковыми пилястрами – иконы вертикального формата с изображением архангелов, над ними – резные скульптурные композиции в виде двух ангелов, поддерживающих картуши с вставленными в них иконами в форме тондо; верхний ярус представляет собой арку с полуциркулярным проемом, увенчанную треугольным фронтоном, заполненным живописной композицией с изображением Тайной вечери; в арочном проеме помещено сияние с резным изображением Бога Савофа.





- помещён в храме после 1947 г.



**II. Церковь Воскресения Христова, 1901-1904 гг., арх. Демяновский В.А.  
Камская ул., 11, литера А (Камская ул., 11)**




№ пп	Видовая принадлежность предмета охраны	Предмет охраны	Фотофиксация
1	2	3	4
1.	Объемно-пространственное решение:	<p>первоначальная (по проекту В.А.Демяновского) объемно-пространственная композиция храма, состоящего из трех приделов: главного (во имя Светлого Христова Воскресения) и двух боковых (исторически - Иконы Богоматери «Утоли моя печали» и Всех святых), объединенных с восточной стороны общей ризницей, а с северной и южной сторон – боковыми галереями; под всем храмом – подвал;</p> <p>основной объем трактован как восьмерик на четверике, увенчанный куполом, над которым помещен восьмигранный барабан, увенчанный луковичной главкой; к четверику основного объема примыкают пониженные объемы трапезной и главного алтаря, а с южной и северной сторон – обходные галереи и боковые приделы. Галереи служат входами в боковые приделы и сообщаются через дверные проемы с главным храмом. Приделы также завершены куполами с восьмигранными барабанами и двухъярусными луковичными главками</p> <p>первоначальная (по проекту В.А.Демяновского) конфигурация, габариты и высотные отметки крыши основного объема и куполов, венчающих восьмерик и боковые приделы, материал кровли – листового металла;</p> <p>первоначальный колер окраски крыши основного объема и куполов (светло-серый);</p> <p>первоначальные (по проекту В.А.Демяновского) габариты, конфигурация и декор главок – центральной и двух боковых, рисунок крестов, характер их отделки (золочение)</p> <p>металлическая кованая ограда на гранитном цоколе, ограничивавшая территорию церкви с южной и восточной сторон – её первоначальный облик, включая историческую трассировку, размеры, рисунок и технику исполнения (ковка) металлических звеньев, материал (блоки красного гранита) и габариты</p>	 




2.	<p>Конструктивная система:</p>	<p>цоколя</p> <p>исторические наружные и внутренние кирпичные капитальные стены;</p> <p>первоначальные отметки надподвальных перекрытий, историческая система надподвальных прямых и обратных арок;</p> <p>кирпичные своды, перекрывающие основной объём храма, боковые приделы и галерей;</p> <p>первоначальная система внутристенных вентиляционных каналов здания</p>	
3.	<p>Объемно-планировочное решение:</p>	<p>первоначальное (по проекту В.А.Демяновского) объемно-планировочное решение храма (в подвальном этаже – в габаритах капитальных стен)</p>	
4.	<p>Архитектурно-художественное решение фасадов:</p>	<p>первоначальное (по проекту В.А.Демяновского) оформление фасадов основного объёма и глав, решённое в стилизованных формах «нарышкинского барокко»;</p> <p>материалы и характер отделки – красный отделочный кирпич (глади стен), декор – окрашенный бетон, гипс, частично – резной белый камень, выколотка по меди (завершения парапетных тумб, волоты кокошников);</p> <p>облицовка цокольной части блоками красного гранита кованой фактуры;</p> <p>декор фасадов, выполненный с использованием мотивов оформления московских церквей рубежа XVII-XVIII вв., в том числе декоративные наличники окон, орнаментированные карнизы, оформление парапетов, капители и базы полуколонн</p>	



		<p>барабанов глав; оформление простенков окон галерей и углов здания декоративным штукатурным рустом;</p> <p>кирпичные парапеты основного объема храма в виде сплошных стенок сложных очертаний, разделенные тумбами с фигурными пирамидальными завершениями; балюстрады с цементными балюстрадами над карнизами ризницы и галерей;</p> <p>габариты и конфигурация оконных и дверных проемов;</p> <p>исторический рисунок, материал (металл) и цвет (светло-серый) заполнения оконных проемов; первоначальный рисунок жалюзийных решеток в окнах барабанов глав;</p> <p>исторический рисунок, материал (металл) и цвет дверных заполнений;</p> <p>металлические решетки на окнах основного объема, их первоначальный рисунок и техника исполнения (ковка);</p> <p>первоначальный облик, габариты, конфигурация, материал (блоки красного гранита) крылец входов в первый этаж и приемков входов в подвалы;</p> <p>первоначальный облик, габариты, декор металлических кованых козырьков над входами;</p>	 
5.	Декоративно-художественное оформление интерьеров:	первоначальный характер покрытия полов основного объема храма – металлоская двухцветная плитка	



III. Святые ворота с богадельней и часовней, 1808 г., арх. Руска Л.И., 1822 г., 1846 г., 1884 г.  
Камская ул., 24, литера Е (Камская ул., д. 24)

№ пп	Видовая принадлежность предмета охраны	Предмет охраны	Фотофиксация
1	2	3	4
1.	Объемно-пространственное решение:	<p>габариты и конфигурация здания, состоящего из двух идентичных по габаритам и архитектурному решению 1-2-этажных корпусов, объединенных аркой, под которой находится проезд на территорию кладбища;</p> <p>габариты воротного проезда;</p> <p>конфигурация, габариты и высотные отметки крыши, материал (листовой металл) и исторический колер окраски кровли</p>	
2.	Конструктивная система:	<p>наружные и внутренние капитальные стены;</p> <p>историческое местоположение междуэтажных перекрытий;</p> <p>внутренняя лестница - известняковая, по металлическим косоурам, с ограждением из отдельно стоящих кованых прутьев с деревянным поручнем</p>	
3.	Объемно-планировочное решение:	историческое объемно-планировочное решение в габаритах капитальных стен	
4.	Архитектурно-художественное решение фасадов:	<p>архитектурно-художественное решение фасадов, выполненное в характере классицизма и включающее оформление окон 1-го этажа сандриками (на фасадах, обращенных в проезд - с профилированными наличниками) и замковыми камнями, венчающий карниз с модульонами</p> <p>материал и характер отделки фасада - окрашенная штукатурка, известняковый цоколь</p> <p>габариты и конфигурация оконных и дверных проемов;</p>	

		<p>исторический рисунок, материал (дерево) и цвет* заполнения оконных проемов; * по результатам архивных и натурных изысканий</p>	
--	--	---	--




**IV. Дом церковный, кон. XVIII-XIX вв., 1883 г., арх. Вербицкий К.И.  
Камская ул., 16, литера Б (Камская ул., 16)**

№ пп	Видовая принадлежность предмета охраны	Предмет охраны	Фотофиксация
1	2	3	4
1.	Объемно-пространственное решение;	<p>габариты и конфигурация двухэтажного здания, включая ризалиты дворового фасада, завершённые треугольными фронтонами, и щиты боковых фасадов;</p> <p>конфигурация, габариты и высотные отметки крыши, включая материал (листовой металл) и колер окраски кровли;</p> <p>дымовые трубы крыши – габариты и конфигурация</p>	 

			
2.	Конструктивная система:	наружные и внутренние капитальные кирпичные стены;  историческое местоположение междуэтажных перекрытий;  пилы в помещениях второго этажа	
3.	Объемно-планировочное решение:	историческое объемно-планировочное решение в габаритах капитальных стен	
4.	Архитектурно-художественное решение фасадов:	архитектурно-художественное решение фасадов, в том числе лицевого фасада, выполненное в характере безордерного классицизма и включающее оформление окон 1-го этажа замковыми камнями, междуэтажную профилированную тягу и венчающий профилированный карниз;  материал и характер отделки фасадов – окрашенная штукатурка  габариты и конфигурация оконных и дверных проемов, за исключением позднейшего дверного проема на западном торцевом фасаде; по окнам первого этажа дворового фасада – габариты ширины и высотная отметка;  исторический рисунок, материал (дерево) и цвет* заполнения оконных проемов; * по результатам архивных и натуральных изысканий	




**V. Дом церковный, кон. XVIII- XIX вв., 1900 г., арх. Демяновский В.А.  
Камская ул., 18, литера В (Камская ул., 18)**



№ пп	Видовая принадлежность предмета охраны	Предмет охраны	Фотофиксация
1	2	3	4
1.	Объемно-пространственное решение:	габариты и конфигурация двухэтажного здания, включая ризалиты дворового фасада и цинковые завершения боковых фасадов;	

		<p>конфигурация, габариты и высотные отметки крыши, материал (листовой металл) и исторический колер окраски кровли;</p>	
2.	<p>Конструктивная система:</p>	<p>наружные и внутренние капитальные кирпичные стены;</p> <p>историческое местоположение междуэтажных перекрытий;</p> <p>лестница известняковая на кирпичных сводах</p>	
3.	<p>Объемно-планировочное решение:</p>	<p>историческое объемно-планировочное решение в габаритах капитальных стен</p>	
4.	<p>Архитектурно-художественное решение фасадов:</p>	<p>архитектурно-художественное решение фасадов, в том числе лицевого фасада, выполненное в характере безордерного классицизма и включающее рустовку первого этажа, отделённого от второго профилированной тягой, венчающий профилированный карниз;</p> <p>материал и характер отделки фасадов – окрашенная штукатурка;</p> <p>габариты и конфигурация оконных и дверных проемов, по окнам первого этажа дворового фасада – габариты ширины и верхняя отметка;</p> <p>исторический рисунок, материал (дерево) и цвет заполнения оконных проемов*;</p> <p>* по результатам архивных и натурных изысканий, в настоящее время выполнены из ПВХ-профиля</p>	 



VI. Дом церковный, 1883 г., арх. Вербицкий К.Н.  
Камская ул., 20, литера Г (Камская ул., 20)

№ п/п	Видовая принадлежность предмета охраны	Предмет охраны	Фотофиксация
1	2	3	4
1.	Объемно-пространственное решение:	<p>габариты и конфигурация двухэтажного здания;</p> <p>конфигурация, габариты и высотные отметки крыши, включая шпиль боковых фасадов, материал (листовой металл) и колер окраски кровли;</p> <p>дымовые трубы крыши – габариты и конфигурация</p>	
2.	Конструктивная система:	<p>наружные и внутренние капитальные кирпичные стены;</p> <p>историческое местоположение междуэтажных перекрытий;</p> <p>парадная лестница - известняковая на металлических косоурах, с ограждением из орнаментальных балясин чугунного литья, полы площадок выполнены из мраморной крошки, на площадке нижнего этажа выложена натуральная датировка «1884»;</p>	 
3.	Объемно-планировочное решение:	<p>историческое объемно-планировочное решение в габаритах капитальных стен;</p> <p>первоначальные габариты зала второго этажа</p>	

4.	<p>Архитектурно-художественное решение фасадов:</p>	<p>архитектурно-художественное решение лицевого фасада, выполненное в характере историзма по проекту 1883 года арх. К.Н.Вербницкого и включающее рустовку – профилированные квадраты по первому этажу и гладкий горизонтальный руст по второму этажу, оформление окон наличниками окон с антреситами над (второй этаж) и замковыми камнями (первый этаж), лепные орнаментальные композиции в антреситах окон второго этажа в центральном ризалите и под прочими окнами второго этажа, лепные кронштейны венчающий профилированный карниз с лепными кронштейнами;</p> <p>материал и характер отделки фасадов – окрашенная штукатурка,</p> <p>известняковый цоколь;</p> <p>балкон лицевого фасада с ограждением из гипсовых балюсы;</p> <p>архитектурное решение дворового и боковых фасадов, выполненное в штукатурке без архитектурного декора;</p> <p>габариты и конфигурация оконных и дверных проемов;</p> <p>исторический рисунок, материал (дерево) и цвет* заполнения оконных проемов;</p> <p>* по результатам архивных и натурных исследований</p>	
5.	<p>Декоративно-художественное оформление интерьеров:</p>	<p>Лепной плафон центрального зала второго этажа – выполнен в неорусском стиле, плоскость потолка разделена орнаментированными профилированными тягами сложной геометрической конфигурации, в падуках и в центре плафона орнаментальные композиции *</p> <ul style="list-style-type: none"> <li>разделён на несколько частей позднейшими перегородками, лепка многослойно</li> </ul>	

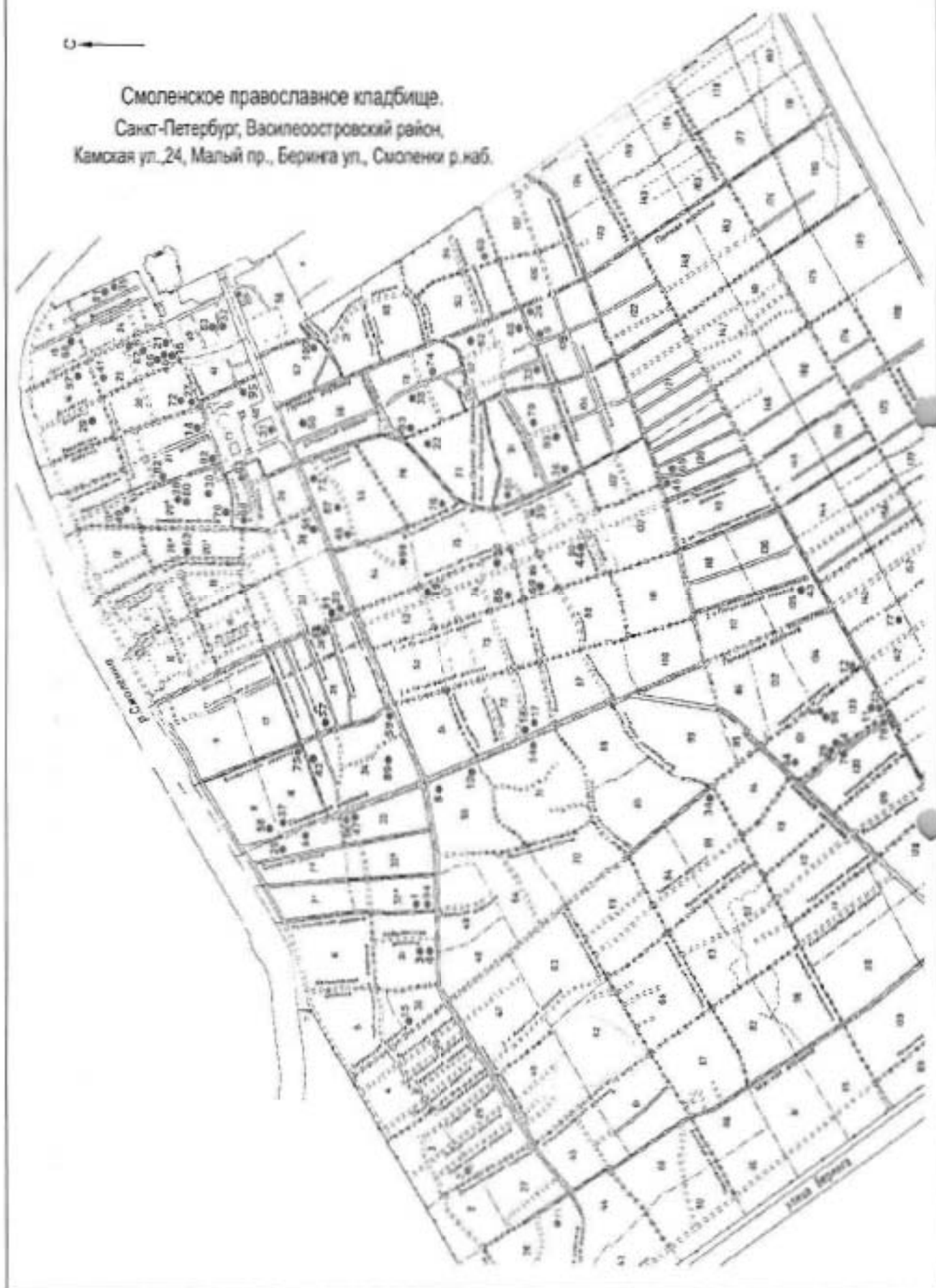
VII. Дом церковный с флигелем, кон. XVIII-XIX вв., 1883 г., арх. Вербицкий К.Н.  
Камская ул., 22, литера Д (Камская ул., 22)

№ пп	Видовая принадлежность предмета охраны	Предмет охраны	Фотофиксация
1	2	3	4
1.	Объемно-пространственное решение:	<p>габариты и конфигурация двухэтажного здания, включая шпильные завершения боковых фасадов;</p> <p>конфигурация, габариты и высотные отметки крыши, материал (листовой металл) и исторический колер окраски кровли;</p> <p>дымовые трубы крыши – габариты и конфигурация</p>	
2.	Конструктивная система:	<p>наружные и внутренние капитальные кирпичные стены;</p> <p>историческое местоположение междуэтажных перекрытий;</p> <p>лестница известняковая на металлических косоурах, ступени с валиком, ограждение из отдельно стоящих металлических прутьев</p>	
3.	Объемно-планировочное решение:	историческое объемно-планировочное решение в габаритах капитальных стен	
4.	Архитектурно-художественное решение фасадов:	<p>архитектурно-художественное решение фасадов, выполненное в характере безордерного классицизма без декора, включающее междуэтажную профилированную тягу и венчающий профилированный карниз;</p> <p>материал и характер отделки фасадов – окрашенная штукатурка</p> <p>габариты и конфигурация оконных и дверных проемов; по окнам первого этажа дворового фасада – габариты ширины и отметка верха;</p> <p>исторический рисунок, материал (дерево) и цвет* заполнения оконных проемов; * по результатам архивных и натурных изысканий</p>	 


## VIII. Кладбище XVIII – XX вв.




Смоленское православное кладбище.  
 Санкт-Петербург, Василеостровский район,  
 Камская ул., 24, Малый пр., Беринга ул., Смоленки р. наб.




**1. Братская могила летчиков  
Советского М.А. (1917-1944), Героя Советского Союза и Гожева А.А. (1911-1944)  
участок 32-а**

№ пп	Видовая принадлежность предмета охраны	Предмет охраны	Фотофиксация
1	2	3	4
1	Объемно-пространственное и архитектурно-художественное решение:	<p>местоположение, габариты и конфигурация участка;</p> <p>захоронения в границах территории участка;</p> <p>типология надгробия (стела на постаменте), вид материала (серый гранит), характер поверхности (рваный камень, лицевая сторона полированная), характер и содержание надгробной надписи.</p>	

**2. Братская могила рабочих завода «Севкабель», 1941-1944 гг.  
участок 3**


№ пп	Видовая принадлежность предмета охраны	Предмет охраны	Фотофиксация
1	2	3	4
1	Объемно-пространственное и архитектурно-художественное решение:	<p>местоположение, габариты и конфигурация участка;</p> <p>захоронения в границах территории участка;</p> <p>типология надгробия (стела), вид материала (габбро), характер поверхности (гладкий камень, лицевая сторона полированная), характер и содержание надгробной надписи.</p>	

**3. Братская могила советских воинов, 23 января 1943 г.  
участок 28**


№ пп	Видовая принадлежность предмета охраны	Предмет охраны	Фотофиксация
1	2	3	4
1	Объемно-пространственное и архитектурно-художественное решение:	<p>местоположение, габариты и конфигурация участка;</p> <p>захоронения в границах территории участка;</p> <p>типология надгробия (стела с лучковым завершением), ограда - вид материала (бетон, металл), характер и содержание надгробной надписи.</p>	




4. Братская могила советских воинов, 24 сентября 1943 г.  
участок 28

№ пп	Видовая принадлежность предмета охраны	Предмет охраны	Фотофиксация
1	2	3	4
1	Объемно-пространственное и архитектурно-художественное решение:	<p>местоположение, габариты и конфигурация участка;</p> <p>захоронения в границах территории участка;</p> <p>типология надгробия (стела с двухскатным завершением), ограда - вид материала (бетон, металл), характер и содержание надгробной надписи.</p>	

5. Братская могила советских воинов, 5 февраля 1944 г.  
участок 50


№ пп	Видовая принадлежность предмета охраны	Предмет охраны	Фотофиксация
1	2	3	4
1	Объемно-пространственное и архитектурно-художественное решение:	<p>местоположение, габариты и конфигурация участка;</p> <p>захоронения в границах территории участка;</p> <p>типология надгробия (прямоугольная стела), вид материала (розовый гранит), характер поверхности (гладкий камень), ограда - вид материала (естественный камень, металл), рисунок (исторический), характер и содержание надгробной надписи.</p>	

6. Братская могила советских воинов, 15 июля 1944 г.  
участок 7-б


№ пп	Видовая принадлежность предмета охраны	Предмет охраны	Фотофиксация
1	2	3	4
1	Объемно-пространственное и архитектурно-художественное решение:	<p>местоположение, габариты и конфигурация участка;</p> <p>захоронения в границах территории участка;</p> <p>типология надгробия (стела с двухскатным завершением на ступенчатом постаменте и раковине), характер и содержание надгробной надписи.</p>	




**7. Могила Барбота-де-Марии Н.П. (1829-1877), геолога**  
участок 130

№ пп	Видовая принадлежность предмета охраны	Предмет охраны	Фотофиксация
1	2	3	4
1	Объемно-пространственное и архитектурно-художественное решение:	<p>местоположение и конфигурация участка;</p> <p>захоронения в границах территории участка;</p> <p>художественное решение надгробия (массивный крест на прямоугольном постаменте), вид материала (мрамор), ограда - вид материала (естественный камень, металл), рисунок (исторический);</p> <p>характер и содержание надгробной надписи.</p>	


**8. Могила Баумана В.И. (1867-1923), геолога**  
участок 133

№ пп	Видовая принадлежность предмета охраны	Предмет охраны	Фотофиксация
1	2	3	4
1	Объемно-пространственное и архитектурно-художественное решение:	<p>местоположение, габариты и конфигурация участка;</p> <p>захоронения в границах территории участка;</p> <p>типология надгробия (прямоугольная стена), характер и содержание надгробной надписи.</p>	


**9. Могила Бахтина А.Н. (1894-1931), участника Гражданской войны, подводника**  
участок 105

№ пп	Видовая принадлежность предмета охраны	Предмет охраны	Фотофиксация
1	2	3	4
1	Объемно-пространственное и архитектурно-художественное решение:	<p>местоположение, габариты и конфигурация участка;</p> <p>захоронения в границах территории участка;</p> <p>типология надгробия (прямоугольная, криволинейная в плане стена на надгробной плите и прямоугольной мощеной площадке с поребриком), вид материала (диабаз, габбро), характер и содержание надгробной надписи.</p>	


**10. Могила Бекетова И.Н. (1827-1911), физико-химика  
участок 50**

№ пп	Видовая принадлежность предмета охраны	Предмет охраны	Фотофиксация
1	2	3	4
1	Объемно-пространственное и архитектурно-художественное решение:	<p>местоположение, габариты и конфигурация участка;</p> <p>захоронения в границах территории участка;</p> <p>художественное решение надгробия (крест на прямоугольном постаменте внутри высокого поребрика), вид материала (исторический), ограда (утрачена), характер и содержание надгробной надписи.</p>	


**11. Могила Бокля Б.И. (1873-1927), геолога  
участок 133**

№ пп	Видовая принадлежность предмета охраны	Предмет охраны	Фотофиксация
1	2	3	4
1	Объемно-пространственное и архитектурно-художественное решение:	<p>местоположение, габариты и конфигурация участка;</p> <p>захоронения в границах территории участка;</p> <p>художественное решение надгробия (петровская горка с крестом), вид материала (естественный камень, металл), ограда- материал поребрика (естественный камень), материал ограды (металл), рисунок ограды(исторический); характер и содержание надгробной надписи.</p>	

**12. Могила Брегмана Л.А. (1894-1925), революционера  
участок 134**

№ пп	Видовая принадлежность предмета охраны	Предмет охраны	Фотофиксация
1	2	3	4
1	Объемно-пространственное и архитектурно-художественное решение:	<p>местоположение, габариты и конфигурация участка;</p> <p>захоронения в границах территории участка;</p> <p>типология надгробия (прямоугольная стела с цветником), характер и содержание надгробной надписи.</p>	


**13. Могила Бубнова И.Г. (1872 - 1919), ученого-кораблестроителя**  
участок 33

№ пп	Видовая принадлежность предмета охраны	Предмет охраны	Фотофиксация
1	2	3	4
1	Объемно-пространственное и архитектурно-художественное решение:	<p>местоположение, габариты и конфигурация участка;</p> <p>захоронения в границах территории участка;</p> <p>типология надгробия (надгробная плита), вид материала (естественный камень), ограда - вид материала (металл), характер и содержание надгробной надписи.</p>	


**14. Могила Буниковского В.Я. (1804-1889), математика**  
участок 21

№ пп	Видовая принадлежность предмета охраны	Предмет охраны	Фотофиксация
1	2	3	4
1	Объемно-пространственное и архитектурно-художественное решение:	<p>местоположение, габариты и конфигурация участка;</p> <p>захоронения в границах территории участка;</p> <p>художественное решение надгробия (саркофаг внутри высокого поребрика), вид материала (естественный камень), историческое ограда – вид материала (металл), рисунок (исторический); характер и содержание надгробной надписи.</p>	


**15. Могила Бызова Б.В. (1880-1934), химика**  
участок 30

№ пп	Видовая принадлежность предмета охраны	Предмет охраны	Фотофиксация
1	2	3	4
1	Объемно-пространственное и архитектурно-художественное решение:	<p>местоположение, габариты и конфигурация участка;</p> <p>захоронения в границах территории участка;</p> <p>художественное решение надгробия (каплица), вид материала (габбро), ограда – вид материала (металл), габариты и конфигурация (по результатам обследования и обмеров), характер и содержание надгробной надписи.</p>	


**16. Могила Вахрамеева А.И. (1874-1926), художника**  
участок 23

№ пп	Видовая принадлежность предмета охраны	Предмет охраны	Фотофиксация
1	2	3	4
1	Объемно-пространственное и архитектурно-художественное решение:	<p>местоположение, габариты и конфигурация участка;</p> <p>захоронения в границах территории участка;</p> <p>типология надгробия (стела с двухскатным завершением на пьедестале), вид материала (естественный камень), характер и содержание надгробной надписи.</p>	


**17. Могила Вилькицкого А.И. (1858-1913), географа и гидрографа**  
(семейное место)  
участок 72

№ пп	Видовая принадлежность предмета охраны	Предмет охраны	Фотофиксация
1	2	3	4
1	Объемно-пространственное и архитектурно-художественное решение:	<p>местоположение, габариты и конфигурация участка;</p> <p>захоронения в границах территории участка;</p> <p>художественное решение надгробия (крест на пьедестале и прямоугольном постаменте внутри высокого поребрика), вид материала (естественный камень), ограда (цепи на столбиках) – вид материала (металл), конфигурация; характер и содержание надгробной надписи.</p>	


**18. Могила Вилькицкого Б.А. (1885-1961), гидрографа**  
(семейное место)  
участок 72

№ пп	Видовая принадлежность предмета охраны	Предмет охраны	Фотофиксация
1	2	3	4
1	Объемно-пространственное и архитектурно-художественное решение:	<p>местоположение, габариты и конфигурация участка;</p> <p>захоронения в границах территории участка;</p> <p>типология надгробия (ступенчатый обелиск на прямоугольном постаменте внутри поребрика), характер и содержание надгробной надписи.</p>	


**19. Могила Висковатова А.В. (1804-1858), военного историка  
(семейное место)  
участок 53**

№ пп	Видовая принадлежность предмета охраны	Предмет охраны	Фотофиксация
1	2	3	4
1	Объемно-пространственное и архитектурно-художественное решение:	<p>местоположение, габариты и конфигурация участка;</p> <p>захоронения в границах территории участка;</p> <p>художественное решение надгробия (обелиск на ступенчатом постаменте внутри поребрика), вид материала (естественный камень), ограда утрачена, характер и содержание надгробной надписи.</p>	

**20. Могила Витковского В.В. (1856-1924), геодезиста и астронома  
участок 37**

№ пп	Видовая принадлежность предмета охраны	Предмет охраны	Фотофиксация
1	2	3	4
1	Объемно-пространственное и архитектурно-художественное решение:	<p>местоположение, габариты и конфигурация участка;</p> <p>захоронения в границах территории участка;</p> <p>типология надгробия (цветник в высоком поребрике на постаменте), характер и содержание надгробной надписи.</p>	

**21. Могила Волкова Е.Е. (1844-1920), художника  
участок 23**

№ пп	Видовая принадлежность предмета охраны	Предмет охраны	Фотофиксация
1	2	3	4
1	Объемно-пространственное и архитектурно-художественное решение:	<p>местоположение, габариты и конфигурация участка;</p> <p>захоронения в границах территории участка;</p> <p>типология надгробия (раковина с крестом), вид материала (бетон, мраморная крошка), характер и содержание надгробной надписи.</p>	




**22. Могила Доброхотова П.Е. (1786-1831), художника  
участок 77**

№ пп	Видовая принадлежность предмета охраны	Предмет охраны	Фотофиксация
1	2	3	4
1	Объемно-пространственное и архитектурно-художественное решение:	<p>местоположение, габариты и конфигурация участка;</p> <p>захоронения в границах территории участка;</p> <p>типология надгробия (прямоугольная стела на пьедестале с криволинейным завершением), характер и содержание надгробной надписи.</p>	

**23. Могила Долбин И.П. (1853-1912), математика  
участок 133**


№ пп	Видовая принадлежность предмета охраны	Предмет охраны	Фотофиксация
1	2	3	4
1	Объемно-пространственное и архитектурно-художественное решение:	<p>местоположение, габариты и конфигурация участка;</p> <p>захоронения в границах территории участка;</p> <p>типология надгробия (прямоугольный саркофаг на пьедестале внутри высокого поребрика, вид материала (естественный камень), историческая ограда (утрачена), характер и содержание надгробной надписи.</p>	

**24. Могила Дубовского И.И. (1859-1918), художника  
(семейное место)  
участок 105**


№ пп	Видовая принадлежность предмета охраны	Предмет охраны	Фотофиксация
1	2	3	4
1	Объемно-пространственное и архитектурно-художественное решение:	<p>местоположение, габариты и конфигурация участка;</p> <p>историческое художественное решение надгробия (крест /утрачен/ на пьедестале), вид материала (естественный камень), историческая ограда (утрачена), характер и содержание надгробной надписи.</p>	



**25. Могила Дьяконова М.А. (1855-1919), историка  
участок 7**

№ пп	Видовая принадлежность предмета охраны	Предмет охраны	Фотофиксация
1	2	3	4
1	Объемно-пространственное и архитектурно-художественное решение:	<p>местоположение, габариты и конфигурация участка;</p> <p>захоронения в границах территории участка;</p> <p>типология надгробия (общая раковина с двумя крестами), вид материала (бетон, мраморная крошка), характер и содержание надгробной надписи.</p>	


**26. Могила Еремеева П.В. (1830-1899), минералога  
участок 131**

№ пп	Видовая принадлежность предмета охраны	Предмет охраны	Фотофиксация
1	2	3	4
1	Объемно-пространственное и архитектурно-художественное решение:	<p>местоположение, габариты и конфигурация участка;</p> <p>захоронения в границах территории участка;</p> <p>художественное решение надгробия (крест на пьедестале внутри высокого поребрика), вид материала (естественный камень), ограда - вид материала (металл), рисунок; характер и содержание надгробной надписи.</p>	


**27. Могила Заблоцкого-Десятовского А.П. (1808-1881), экономиста  
участок 22**

№ пп	Видовая принадлежность предмета охраны	Предмет охраны	Фотофиксация
1	2	3	4
1	Объемно-пространственное и архитектурно-художественное решение:	<p>местоположение, габариты и конфигурация участка;</p> <p>захоронения в границах территории участка;</p> <p>художественное решение надгробия (каплица на пьедестале внутри высокого поребрика), вид материала (естественный камень), историческая ограда (утрачена), характер и содержание надгробной надписи.</p>	


**28. Могила Завьялова Ф.С. (1811-1856), художника**  
участок 20-б

№ пп	Видовая принадлежность предмета охраны	Предмет охраны	Фотофиксация
1	2	3	4
1	Объемно-пространственное и архитектурно-художественное решение:	<p>местоположение, габариты и конфигурация участка;</p> <p>захоронения в границах территории участка;</p> <p>художественное решение надгробия (крест /утрачен/ на пьедестале на высоком поребрике), вид материала (естественный камень), ограждение (частично утрачено) - вид материала (металл), конфигурация, рисунок; характер и содержание надгробной надписи.</p>	


**29. Могила Загорского П.А. (1764-1846), физиолога**  
участок 14

№ пп	Видовая принадлежность предмета охраны	Предмет охраны	Фотофиксация
1	2	3	4
1	Объемно-пространственное и архитектурно-художественное решение:	<p>местоположение, габариты и конфигурация участка;</p> <p>захоронения в границах территории участка;</p> <p>художественное решение надгробия (каплица на пьедестале внутри высокого поребрика), вид материала (естественный камень), историческая ограда (утрачена), характер и содержание надгробной надписи.</p>	


**30. Могила Захарова Я.Д. (1765-1836), химика**  
участок 20б

№ пп	Видовая принадлежность предмета охраны	Предмет охраны	Фотофиксация
1	2	3	4
1	Объемно-пространственное и архитектурно-художественное решение:	<p>местоположение, габариты и конфигурация участка;</p> <p>захоронения в границах территории участка;</p> <p>художественное решение надгробия (саркофаг на пьедестале внутри высокого поребрика), вид материала (естественный камень), характер и содержание надгробной надписи.</p>	


**31. Могила Зинина Н.Н. (1812-1880), химика**  
участок 40

№ пп	Видовая принадлежность предмета охраны	Предмет охраны	Фотофиксация
1	2	3	4
1	Объемно-пространственное и архитектурно-художественное решение:	<p>местоположение, габариты и конфигурация участка;</p> <p>захоронения в границах территории участка;</p> <p>художественное решение надгробия (петровская горка /навершие утрачено/ на высоком поребрике), вид материала (естественный камень), историческое ограждение - вид материала (металл), рисунок; характер и содержание надгробной надписи.</p>	


**32. Могила Иноходцева П.Б. (1742-1806), астронома**  
участок 42

№ пп	Видовая принадлежность предмета охраны	Предмет охраны	Фотофиксация
1	2	3	4
1	Объемно-пространственное и архитектурно-художественное решение:	<p>местоположение, габариты и конфигурация участка;</p> <p>захоронения в границах территории участка;</p> <p>художественное решение надгробия (усеченная колонна с навершием в виде урны на прямоугольном пьедестале), вид материала (естественный камень), характер и содержание надгробной надписи.</p>	

**33. Могила Носсы А.А. (1810-1894), металлурга**  
участок 92

№ пп	Видовая принадлежность предмета охраны	Предмет охраны	Фотофиксация
1	2	3	4
1	Объемно-пространственное и архитектурно-художественное решение:	<p>местоположение, габариты и конфигурация участка;</p> <p>художественное решение надгробия (крест /утрачен/ на пьедестале внутри высокого поребрика), вид материала (естественный камень), историческая ограда (утрачена), характер и содержание надгробной надписи.</p>	


**34. Могила Истрина В.М. (1865-1937), литературоведа**  
(семейное место)  
участок 98

№ пп	Видовая принадлежность предмета охраны	Предмет охраны	Фотофиксация
1	2	3	4
1	Объемно-пространственное и архитектурно-художественное решение:	<p>местоположение, габариты и конфигурация участка;</p> <p>историческое художественное решение надгробия (обелиск на пьедестале), вид материала (естественный камень), историческая ограда (утрачена), характер и содержание надгробной надписи.</p>	

**35. могила Карского Е.Ф. (1860-1931), филолога**  
(семейное место)  
участок 24

№ пп	Видовая принадлежность предмета охраны	Предмет охраны	Фотофиксация
1	2	3	4
1	Объемно-пространственное и архитектурно-художественное решение:	<p>местоположение, габариты и конфигурация участка;</p> <p>захоронения в границах территории участка;</p> <p>художественное решение надгробия (крест с фигурным основанием на прямоугольном пьедестале), вид материала (естественный камень), историческое ограждение (частично утрачено) - вид материала (металл), рисунок; характер и содержание надгробной надписи.</p>	

**36. Могила Квищенко А.Д. (1851-1895), художника**  
участок 91

№ пп	Видовая принадлежность предмета охраны	Предмет охраны	Фотофиксация
1	2	3	4
1	Объемно-пространственное и архитектурно-художественное решение:	<p>местоположение, габариты и конфигурация участка;</p> <p>захоронения в границах территории участка;</p> <p>типология надгробия (надгробная плита внутри высокого поребрика со ступенями, вид материала (естественный камень), историческая ограда (утрачена), характер и содержание надгробной надписи.</p>	

37. Могила Клевера Ю.Ю. (1850-1924), художника  
участок 16


№ пп	Видовая принадлежность предмета охраны	Предмет охраны	Фотофиксация
1	2	3	4
1	Объемно-пространственное и архитектурно-решение:	<p>местоположение, габариты и конфигурация участка;</p> <p>захоронение в границах территории участка;</p> <p>художественное решение надгробия (крест с фигурным основанием на круглом в плане пьедестале и прямоугольном основании), вид материала (естественный камень), характер и содержание надгробной надписи.</p>	

38. могила Коркина А.И. (1837-1908), математика  
участок 78


№ пп	Видовая принадлежность предмета охраны	Предмет охраны	Фотофиксация
1	2	3	4
1	Объемно-пространственное и архитектурно-художественное решение:	<p>местоположение, габариты и конфигурация участка;</p> <p>захоронения в границах территории участка;</p> <p>художественное решение надгробия (крест с фигурным основанием на прямоугольном пьедестале и основании), вид материала (естественный камень), характер и содержание надгробной надписи.</p>	






39. Могила Корнилова А.А. (1830-1893), гидрографа  
(семейное место)  
участок 90

№ пп	Видовая принадлежность предмета охраны	Предмет охраны	Фотофиксация
1	2	3	4
1	Объемно-пространственное и архитектурно-художественное решение:	<p>местоположение, габариты и конфигурация участка;</p> <p>захоронения в границах территории участка;</p> <p>художественное решение надгробия (крест /повреждён/ на прямоугольном пьедестале и основании), вид материала (естественный камень), историческое ограждение (стойки, цепи) - вид материала (металл), конфигурация; характер и содержание надгробной надписи.</p>	


40. Могила Крыжницкого К.Я. (1858-1911), художника  
участок 23

№ пп	Видовая принадлежность предмета охраны	Предмет охраны	Фотофиксация
1	2	3	4
1	Объемно-пространственное и архитектурно-художественное решение:	<p>местоположение, габариты и конфигурация участка;</p> <p>захоронения в границах территории участка;</p> <p>художественное решение надгробия (стела-скала на гранитном основании с тумбами и цепями), вид материала (естественный камень, металл), характер и содержание надгробной надписи.</p>	




41. Могила Кузнецова И.А. (1806-1857), мореплавателя (семейное место) участок 23			
№ пп	Видовая принадлежность предмета охраны	Предмет охраны	Фотофиксация
1	2	3	4
1	Объемно-пространственное и архитектурно-художественное решение:	<p>местоположение, габариты и конфигурация участка;</p> <p>захоронения в границах территории участка;</p> <p>художественное решение надгробия (стела с полусферическим завершением на прямоугольном пьедестале), вид материала (естественный камень), историческая ограда (утрачена); характер и содержание надгробной надписи.</p>	
42. Могила Кучерова М.Г. (1850-1911), химика участок 34			
№ пп	Видовая принадлежность предмета охраны	Предмет охраны	Фотофиксация
1	2	3	4
1	Объемно-пространственное и архитектурно-художественное решение:	<p>местоположение, габариты и конфигурация участка;</p> <p>захоронения в границах территории участка;</p> <p>художественное решение надгробия (архитектурная композиция - стела со стенкой и скамьей, площадка ограничена поребриком), вид материала (естественный камень), характер и содержание надгробной надписи.</p>	
43. Могила Лаврова П.А. (1856-1929), филолога участок 135			
№ пп	Видовая принадлежность предмета охраны	Предмет охраны	Фотофиксация
1	2	3	4
1	Объемно-пространственное и архитектурно-художественное решение:	<p>местоположение, габариты и конфигурация участка;</p> <p>захоронения в границах территории участка;</p> <p>типология надгробия (раковина с крестом), характер и содержание надгробной надписи.</p>	


**44. Могила Лебединского В.К. (1868-1937), физика**  
(семейное место)  
участок 90

№ пп	Видовая принадлежность предмета охраны	Предмет охраны	Фотофиксация
1	2	3	4
1	Объемно-пространственное и архитектурно-художественное решение:	<p>местоположение, габариты и конфигурация участка;</p> <p>захоронения в границах территории участка;</p> <p>художественное решение надгробия (крест на пьедестале внутри поребрика), вид материала (естественный камень), ограда – вид материала (металл), рисунок; характер и содержание надгробной надписи.</p>	


**45. Могила Лемке М.К. (1872-1923), историка**  
участок 120

№ пп	Видовая принадлежность предмета охраны	Предмет охраны	Фотофиксация
1	2	3	4
1	Объемно-пространственное и архитектурно-художественное решение:	<p>местоположение, габариты и конфигурация участка;</p> <p>захоронения в границах территории участка;</p> <p>типология надгробия (стела со скошенным верхом с цветником), вид материала (естественный камень), ограда - вид материала (металл), характер и содержание надгробной надписи.</p>	


**46. Могила Леонова А.П. (1888-1919), революционера**  
участок 55

№ пп	Видовая принадлежность предмета охраны	Предмет охраны	Фотофиксация
1	2	3	4
1	Объемно-пространственное и архитектурно-художественное решение:	<p>местоположение, габариты и конфигурация участка;</p> <p>захоронения в границах территории участка;</p> <p>типология надгробия (стела с цветником), вид материала (естественный камень), ограда – вид материала (металл), характер и содержание надгробной надписи.</p>	


**47. Могила Лихачева Н.П. (1862-1936), историка**  
участок 33


№ пп	Видовая принадлежность предмета охраны	Предмет охраны	Фотофиксация
1	2	3	4
1	Объемно-пространственное и архитектурно-художественное решение:	<p>местоположение, габариты и конфигурация участка;</p> <p>захоронения в границах территории участка;</p> <p>художественное решение надгробия (стела с цветником), вид материала (естественный камень), характер и содержание надгробной надписи.</p>	

**48. Могила Маковского В.Е. (1846-1920), художника**  
участок 92

№ пп	Видовая принадлежность предмета охраны	Предмет охраны	Фотофиксация
1	2	3	4
1	Объемно-пространственное и архитектурно-художественное решение:	<p>местоположение, габариты и конфигурация участка;</p> <p>захоронения в границах территории участка;</p> <p>художественное решение надгробия (стела-скала с цветником), вид материала (естественный камень), характер и содержание надгробной надписи.</p>	

**49. Могила Меншуткина Н.А. (1842-1907), химика**  
(семейное место)  
участок 13

№ пп	Видовая принадлежность предмета охраны	Предмет охраны	Фотофиксация
1	2	3	4
1	Объемно-пространственное и архитектурно-художественное решение:	<p>местоположение, габариты и конфигурация участка;</p> <p>захоронения в границах территории участка;</p> <p>художественное решение надгробия (крест /утрачен/ на прямоугольном пьедестале внутри семейного захоронения), вид материала (естественный камень), историческое ограждение – вид материала (металл,</p>	

		камень), рисунок; характер и содержание надгробной надписи.	
--	--	---	--


**50. Могила Михалькова Г.И. (1893-1946), революционера, контр-адмирала  
участок 56**

№ п/п	Видовая принадлежность предмета охраны	Предмет охраны	Фотофиксация
1	2	3	4
1	Объемно-пространственное и архитектурно-художественное решение:	местоположение, габариты и конфигурация участка;  захоронения в границах территории участка;  типология надгробия (стела с цветником), вид материала (естественный камень), ограждение – вид материала (металл), рисунок; характер и содержание надгробной надписи.	


**51. Могила Модзалевского Б.Л. (1874-1928), литературоведа  
участок 91**

№ п/п	Видовая принадлежность предмета охраны	Предмет охраны	Фотофиксация
1	2	3	4
1	Объемно-пространственное и архитектурно-художественное решение:	местоположение, габариты и конфигурация участка;  захоронения в границах территории участка;  типология надгробия (раковина с крестом, вид материала (бетон, мраморная крошка), характер и содержание надгробной надписи.	


**52. Могила Можайского А.Ф. (1825-1890), создателя первого в мире самолета**  
участок 20-а

№ пп	Видовая принадлежность предмета охраны	Предмет охраны	Фотофиксация
1	2	3	4
1	Объемно-пространственное и архитектурное решение:	<p>местоположение, габариты и конфигурация участка;</p> <p>захоронения в границах территории участка;</p> <p>типология надгробия (стела с цветником внутри высокого поребрика), вид материала (естественный камень), ограждение – вид материала (металл), рисунок; характер и содержание надгробной надписи.</p>	

**53. могила Монастырского Н.Д. (1847-1888), хирурга**  
участок 42

№ пп	Видовая принадлежность предмета охраны	Предмет охраны	Фотофиксация
1	2	3	4
1	Объемно-пространственное и архитектурно-художественное решение:	<p>местоположение, габариты и конфигурация участка;</p> <p>захоронения в границах территории участка;</p> <p>художественное решение надгробия (саркофаг внутри высокого поребрика), вид материала (естественный камень), характер и содержание надгробной надписи.</p>	

**54. Могила Мушкетова И.В. (1850-1902), геолога и географа**  
участок 71


№ пп	Видовая принадлежность предмета охраны	Предмет охраны	Фотофиксация
1	2	3	4
1	Объемно-пространственное и архитектурно-художественное решение:	<p>местоположение, габариты и конфигурация участка;</p> <p>захоронения в границах территории участка;</p> <p>художественное решение надгробия (крест на пьедестале), вид материала (естественный камень), характер и содержание надгробной надписи.</p>	




**55. Могила Морозова Н.В. (1862-1926), гидрографа  
(семейное место)  
участок 38**

№ пп	Видовая принадлежность предмета охраны	Предмет охраны	Фотофиксация
1	2	3	4
1	Объемно-пространственное и архитектурно-художественное решение:	<p>местоположение, габариты и конфигурация участка;</p> <p>захоронения в границах территории участка;</p> <p>художественное решение надгробия (стела на низком пьедестале и основании внутри высокого поребрика), вид материала (естественный камень), историческая ограда утрачена, характер и содержание надгробной надписи.</p>	

**56. Могила Никитского А.В. (1859-1921), историка и филолога  
участок 33**


№ пп	Видовая принадлежность предмета охраны	Предмет охраны	Фотофиксация
1	2	3	4
1	Объемно-пространственное и архитектурно-художественное решение:	<p>местоположение, габариты и конфигурация участка;</p> <p>захоронения в границах территории участка;</p> <p>типология надгробия (стела), вид материала (естественный камень), характер и содержание надгробной надписи.</p>	

**57. Могила Павлова-Сильванского Н.П. (1869-1908), историка  
участок 35**

№ пп	Видовая принадлежность предмета охраны	Предмет охраны	Фотофиксация
1	2	3	4
1	Объемно-пространственное и архитектурно-художественное решение:	<p>местоположение, габариты и конфигурация участка;</p> <p>захоронения в границах территории участка;</p> <p>типология надгробия (стела на ступенчатом пьедестале), вид материала (естественный камень), характер и содержание надгробной надписи.</p>	



**58. Могила Палладина В.И. (1859-1922), физиолога**  
участок 8

№ пп	Видовая принадлежность предмета охраны	Предмет охраны	Фотофиксация
1	2	3	4
1	Объемно-пространственное и архитектурно-художественное решение:	<p>местоположение, габариты и конфигурация участка;</p> <p>захоронения в границах территории участка;</p> <p>художественное решение надгробия (металлический крест на пьедестале внутри поребрика), вид материала (естественный камень, бетон), ограда – вид материала (металл), характер и содержание надгробной надписи.</p>	

**59. Могила Петрова В.В. (1761-1834), физика и электротехника**  
(семейное место)  
участок 42

№ пп	Видовая принадлежность предмета охраны	Предмет охраны	Фотофиксация
1	2	3	4
1	Объемно-пространственное и архитектурно-художественное решение:	<p>местоположение, габариты и конфигурация участка;</p> <p>захоронения в границах территории участка;</p> <p>художественное решение надгробия (усеченная колонна на прямоугольном пьедестале и основании внутри семейного места), вид материала (естественный камень), характер и содержание надгробной надписи.</p>	

**60. Могила Петрушевского Ф.Ф. (1828-1904), физика**  
(семейное место)  
участок 94

№ пп	Видовая принадлежность предмета охраны	Предмет охраны	Фотофиксация
1	2	3	4
1	Объемно-пространственное и архитектурно-художественное решение:	<p>местоположение, габариты и конфигурация участка;</p> <p>захоронения в границах территории участка;</p> <p>художественное решение надгробия (крест 'утрачен' на прямоугольном пьедестале внутри семейного захоронения), вид материала (естественный камень), историческое ограждение – вид материала (металл), рисунок; характер и содержание надгробной надписи.</p>	


61. Могила Попова А.А. (1821-1898), адмирала, кораблестроителя  
(семейное место)  
участок 23

№ пп	Видовая принадлежность предмета охраны	Предмет охраны	Фотофиксация
1	2	3	4
1	Объемно-пространственное и архитектурно-художественное решение:	<p>местоположение, габариты и конфигурация участка;</p> <p>захоронения в границах территории участка;</p> <p>художественное решение надгробия (саркофаг на пьедестале внутри высокого поребрика), вид материала (естественный камень), характер и содержание надгробной надписи.</p>	

62. Могила Пузыревского Н.П. (1861-1934), гидротехника  
участок 92

№ пп	Видовая принадлежность предмета охраны	Предмет охраны	Фотофиксация
1	2	3	4
1	Объемно-пространственное и архитектурно-художественное решение:	<p>местоположение, габариты и конфигурация участка;</p> <p>захоронения в границах территории участка;</p> <p>художественное решение надгробия (петровская горка /навершие утрачено/ на высоком поребрике /разрушен/), вид материала (естественный камень), характер и содержание надгробной надписи.</p>	


63. Могила Римского-Корсакова В.А. (1822-1871), гидрографа и географа  
(семейное место)  
участок 39

№ пп	Видовая принадлежность предмета охраны	Предмет охраны	Фотофиксация
1	2	3	4
1	Объемно-пространственное и архитектурно-художественное решение:	<p>местоположение, габариты и конфигурация участка;</p> <p>захоронения в границах территории участка;</p> <p>художественное решение надгробия (крест на пьедестале с шпильником), вид материала (естественный камень), характер и содержание надгробной надписи.</p>	


64. Могила Романовского Г.Д. (1831-1906), геолога  
участок 130

№ пп	Видовая принадлежность предмета охраны	Предмет охраны	Фотофиксация
1	2	3	4
1	Объемно-пространственное и архитектурно-художественное решение:	<p>местоположение, габариты и конфигурация участка;</p> <p>захоронения в границах территории участка;</p> <p>художественное решение надгробия (крест /повреждён/ на низком, прямоугольном пьедестале), вид материала (естественный камень), характер и содержание надгробной надписи.</p>	

65. Могила Рьксачёва М.А. (1840-1919), метеоролога  
участок 120

№ пп	Видовая принадлежность предмета охраны	Предмет охраны	Фотофиксация
1	2	3	4
1	Объемно-пространственное и архитектурно-художественное решение:	<p>местоположение, габариты и конфигурация участка;</p> <p>захоронения в границах территории участка;</p> <p>типология надгробия (стела), вид материала (естественный камень), характер и содержание надгробной надписи.</p>	


**66. Могила Савинского В.Е. (1859-1937), художника и педагога**  
участок 23

№ пп	Видовая принадлежность предмета охраны	Предмет охраны	Фотофиксация
1	2	3	4
1	Объемно-пространственное и архитектурно-художественное решение:	<p>местоположение, габариты и конфигурация участка;</p> <p>захоронения в границах территории участка;</p> <p>типология надгробия (стела с цветником), вид материала (естественный камень), характер и содержание надгробной надписи.</p>	


**67. Могила Севергина В.М. (1765-1826), минералога и химика**  
участок 23

№ пп	Видовая принадлежность предмета охраны	Предмет охраны	Фотофиксация
1	2	3	4
1	Объемно-пространственное и архитектурно-художественное решение:	<p>местоположение, габариты и конфигурация участка;</p> <p>захоронения в границах территории участка;</p> <p>художественное решение надгробия (саркофаг на ножках на пьедестале внутри поребрика), вид материала (естественный камень), историческое ограждение - вид материала (металл), рисунок; характер и содержание надгробной надписи.</p>	


**68. Могила Семенова-Тина-Шанского П.П. (1827-1914), географа и путешественника**  
участок 15

№ пп	Видовая принадлежность предмета охраны	Предмет охраны	Фотофиксация
1	2	3	4
1	Объемно-пространственное и архитектурно-художественное решение:	<p>местоположение, габариты и конфигурация участка;</p> <p>захоронения в границах территории участка;</p> <p>художественное решение надгробия (прямоугольная стела с двускатным завершением на пьедестале внутри высокого поребрика), вид материала (естественный камень), историческое ограждение - вид материала (металл), рисунок; характер и содержание надгробной надписи.</p>	

69. Могила Симои П.К. (1859-1939), историка, литературоведа  
участок 89

№ пп	Видовая принадлежность предмета охраны	Предмет охраны	Фотофиксация
1	2	3	4
1	Объемно-пространственное и архитектурно-художественное решение:	<p>местоположение, габариты и конфигурация участка;</p> <p>захоронения в границах территории участка;</p> <p>типология надгробия (раковина с крестом, вид материала (бетон, мраморная крошка), характер и содержание надгробной надписи.</p>	

70. Могила Сиповского В.В. (1872-1930), литературоведа  
участок 20-6


№ пп	Видовая принадлежность предмета охраны	Предмет охраны	Фотофиксация
1	2	3	4
1	Объемно-пространственное и архитектурно-художественное решение:	<p>местоположение, габариты и конфигурация участка;</p> <p>захоронения в границах территории участка;</p> <p>художественное решение надгробия (крест с цветником внутри высокого поребрика), вид материала (естественный камень, бетон), ограждение – вид материала (металл), рисунок; характер и содержание надгробной надписи.</p>	

71. Могила Славянского Ф.М. (1817-1876), художника  
(семейное место)  
участок 26

№ пп	Видовая принадлежность предмета охраны	Предмет охраны	Фотофиксация
1	2	3	4
1	Объемно-пространственное и архитектурно-художественное решение:	<p>местоположение, габариты и конфигурация участка;</p> <p>захоронения в границах территории участка;</p> <p>художественное решение надгробия (петровская горка на ступенчатом основании внутри поребрика), вид материала (естественный камень), характер и содержание надгробной надписи.</p>	




**72. Могила Соколова П.И. (1764-1835), филолога**  
участок 22

№ пп	Видовая принадлежность предмета охраны	Предмет охраны	Фотофиксация
1	2	3	4
1	Объемно-пространственное и архитектурно-художественное решение:	<p>местоположение, габариты и конфигурация участка;</p> <p>захоронения в границах территории участка;</p> <p>художественное решение надгробия (прямоугольный саркофаг на постаменте), вид материала (естественный камень), характер и содержание надгробной надписи.</p>	

**73. Могила Сологуба (Тетерникова) Ф.К. (1863-1927), писателя, поэта**  
(семейное место)  
участок 55


№ пп	Видовая принадлежность предмета охраны	Предмет охраны	Фотофиксация
1	2	3	4
1	Объемно-пространственное и архитектурно-художественное решение:	<p>местоположение, габариты и конфигурация участка;</p> <p>захоронения в границах территории участка;</p> <p>типология надгробия (надгробная плита внутри поребрика), вид материала (естественный камень, бетон), ограждение – вид материала (металл), характер и содержание надгробной надписи.</p>	

**74. Могила Сомова И.И. (1815-1876), математика и механика**  
(семейное место)  
участок 78


№ пп	Видовая принадлежность предмета охраны	Предмет охраны	Фотофиксация
1	2	3	4
1	Объемно-пространственное и архитектурно-художественное решение:	<p>местоположение, габариты и конфигурация участка;</p> <p>захоронения в границах территории участка;</p> <p>художественное решение надгробия (крест /поврежден/ на фигурном пьедестале внутри поребрика /разрушен/), вид материала (естественный камень), характер и содержание надгробной надписи.</p>	



**75. Могила Спицына А.А. (1858-1931), археолога**  
участок 16

№ пп	Видовая принадлежность предмета охраны	Предмет охраны	Фотофиксация
1	2	3	4
1	Объемно-пространственное и архитектурно-художественное решение:	<p>местоположение, габариты и конфигурация участка;</p> <p>захоронения в границах территории участка;</p> <p>типология надгробия (раковина с крестом внутри поребрика); характер и содержание надгробной надписи.</p>	

**76. Могила Степанова Н.И. (1879-1938), химика**  
(семейное место)  
участок 76

№ пп	Видовая принадлежность предмета охраны	Предмет охраны	Фотофиксация
1	2	3	4
1	Объемно-пространственное и архитектурно-художественное решение:	<p>местоположение, габариты и конфигурация участка;</p> <p>историческое художественное решение надгробия (обелиск на пьедестале и основании), вид материала (естественный камень), ограждение – вид материала (металл), характер и содержание надгробной надписи.</p>	


**77. Могила Таланова В.В. (1871-1936), специалиста в области сельского хозяйства**  
(семейное место)  
участок 142

№ пп	Видовая принадлежность предмета охраны	Предмет охраны	Фотофиксация
1	2	3	4
1	Объемно-пространственное и архитектурно-художественное решение:	<p>местоположение, габариты и конфигурация участка;</p> <p>захоронения в границах территории участка;</p> <p>художественное решение надгробия (крест /утрачен/ на фигурном пьедестале внутри поребрика), вид материала (естественный камень), историческое ограждение – вид материала (металл), рисунок; характер и содержание надгробной надписи.</p>	


**78. Могила Тиме И.А. (1838-1920), горного инженера  
(семейное место)  
участок 130**

№ пп	Видовая принадлежность предмета охраны	Предмет охраны	Фотофиксация
1	2	3	4
1	Объемно-пространственное и архитектурно-художественное решение:	<p>местоположение, габариты и конфигурация участка;</p> <p>захоронения в границах территории участка;</p> <p>художественное решение надгробия (крест /утрачен/ на фигурном пьедестале внутри поребрика), вид материала (естественный камень), историческое ограждение – вид материала (металл), характер и содержание надгробной надписи.</p>	


**79. Могила Титова Н.А. (1800-1875), композитора  
участок 91**

№ пп	Видовая принадлежность предмета охраны	Предмет охраны	Фотофиксация
1	2	3	4
1	Объемно-пространственное и архитектурно-художественное решение:	<p>местоположение, габариты и конфигурация участка;</p> <p>захоронения в границах территории участка;</p> <p>художественное решение надгробия (фигурная стела с навершием в виде креста внутри поребрика), вид материала (естественный камень), ограждение (повреждено) – вид материала (металл), рисунок; характер и содержание надгробной надписи.</p>	


**80. Могила Угрюмова Г.И. (1764-1823), художника  
участок 20-б**

№ пп	Видовая принадлежность предмета охраны	Предмет охраны	Фотофиксация
1	2	3	4
1	Объемно-пространственное и архитектурно-художественное решение:	<p>местоположение, габариты и конфигурация участка;</p> <p>историческое художественное решение надгробия (прямоугольный обелиск на пьедестале и основании), вид материала (естественный камень), характер и содержание надгробной надписи.</p>	


**81. Могила Успенского Ф.И. (1845-1928), историка**  
участок 24

№ п/п	Видовая принадлежность предмета охраны	Предмет охраны	Фотофиксация
1	2	3	4
1	Объемно-пространственное и архитектурно-художественное решение:	<p>местоположение, габариты и конфигурация участка;</p> <p>захоронения в границах территории участка;</p> <p>типология надгробия (надгробная плита), вид материала (естественный камень), характер и содержание надгробной надписи.</p>	


**82. Могила Устрялова Н.Г. (1805-1870), историка**  
участок 21

№ п/п	Видовая принадлежность предмета охраны	Предмет охраны	Фотофиксация
1	2	3	4
1	Объемно-пространственное и архитектурно-художественное решение:	<p>местоположение, габариты и конфигурация участка;</p> <p>захоронения в границах территории участка;</p> <p>художественное решение надгробия (крест с фигурным основанием на фигурном пьедестале и прямоугольном основании внутри поребрика), вид материала (естественный камень), ограждение – вид материала (металл), рисунок; характер и содержание надгробной надписи.</p>	


**83. Могила Фаминицына А.С. (1835-1918), ботаника-физиолога**  
(семейное место)  
участок 55

№ п/п	Видовая принадлежность предмета охраны	Предмет охраны	Фотофиксация
1	2	3	4
1	Объемно-пространственное и архитектурно-художественное решение:	<p>местоположение, габариты и конфигурация участка;</p> <p>захоронения в границах территории участка;</p> <p>типология надгробия (надгробная плита внутри поребрика), вид материала (естественный камень, бетон), ограждение – вид материала (металл), характер и содержание надгробной надписи.</p>	


**84. Могила Федорова Е.С. (1853-1919), минералога  
(семейное место)  
участок 131**

№ пп	Видовая принадлежность предмета охраны	Предмет охраны	Фотофиксация
1	2	3	4
1	Объемно-пространственное и архитектурно-художественное решение:	<p>местоположение, габариты и конфигурация участка;</p> <p>захоронения в границах территории участка;</p> <p>художественное решение надгробия (прямоугольный в плане обелиск из пьедестале с цветником внутри высокого лоробрика), вид материала (естественный камень), ограждение – вид материала (металл), характер и содержание надгробной надписи.</p>	


**85. Могила Федоровича В.Н. (1871-1937), художника  
участок 34 (?)**

№ пп	Видовая принадлежность предмета охраны	Предмет охраны	Фотофиксация
1	2	3	4
1	Объемно-пространственное и архитектурно-художественное решение:	<p>местоположение, габариты и конфигурация участка;</p> <p>захоронения в границах территории участка;</p> <p>типология надгробия (раковина с крестом /утрачена/), характер и содержание надгробной надписи.</p>	


**86. Могила Федченко О.А. (1845-1921), ботаника и путешественника  
участок 74**

№ пп	Видовая принадлежность предмета охраны	Предмет охраны	Фотофиксация
1	2	3	4
1	Объемно-пространственное и архитектурно-художественное решение:	<p>местоположение, габариты и конфигурация участка;</p> <p>захоронения в границах территории участка;</p> <p>типология надгробия (раковина с крестом), вид материала (бетон, мраморная крошка), ограждение (повреждено) – вид материала (металл), характер и содержание надгробной надписи.</p>	

**87. Могила Филиченко Ю.А. (1882-1930), биолога**  
участок 55

№ пп	Видовая принадлежность предмета охраны	Предмет охраны	Фотофиксация
1	2	3	4
1	Объемно-пространственное и архитектурно-художественное решение:	<p>местоположение, габариты и конфигурация участка;</p> <p>захоронения в границах территории участка;</p> <p>типология надгробия (прямоугольная стела с барельефом), вид материала (естественный камень), характер и содержание надгробной надписи.</p>	

**88. Могила Фреймана И.Г. (1890-1929), радиотехника**  
(семейное место)  
участок 36


№ пп	Видовая принадлежность предмета охраны	Предмет охраны	Фотофиксация
1	2	3	4
1	Объемно-пространственное архитектурно-художественное решение:	<p>местоположение, габариты и конфигурация участка;</p> <p>захоронения в границах территории участка;</p> <p>типология надгробия (раковина с металлическим крестом), вид материала (металл, бетон, мраморная крошка), ограждение с навесом (повреждено) – вид материала (металл), характер и содержание надгробной надписи.</p>	

**89. Могила Хвальсона Д.А. (1819-1911), востоковеда**  
(семейное место)  
участок 34

№ пп	Видовая принадлежность предмета охраны	Предмет охраны	Фотофиксация
1	2	3	4
1	Объемно-пространственное и архитектурно-художественное решение:	<p>местоположение, габариты и конфигурация участка;</p> <p>захоронения в границах территории участка;</p> <p>художественное решение надгробия (крест с фигурным основанием /поврежден/ на прямоугольном пьедестале), вид материала (естественный камень), характер и содержание надгробной надписи.</p>	




90. Могила Хвольсона О.Д. (1852-1934), физика  
(семейное место)  
участок 74

№ пп	Видовая принадлежность предмета охраны	Предмет охраны	Фотофиксация
1	2	3	4
1	Объемно-пространственное и архитектурно-художественное решение:	<p>местоположение, габариты и конфигурация участка;</p> <p>захоронения в границах территории участка;</p> <p>художественное решение надгробия (прямоугольный в плане обелиск на пьедестале с цветником внутри поребрика), вид материала (естественный камень), ограждение (повреждено) – вид материала (металл), характер и содержание надгробной надписи.</p>	

91. Могила Хлопина Г.В. (1863-1929), гигиениста  
участок 37


№ пп	Видовая принадлежность предмета охраны	Предмет охраны	Фотофиксация
1	2	3	4
1	Объемно-пространственное и архитектурно-художественное решение:	<p>местоположение, габариты и конфигурация участка;</p> <p>захоронения в границах территории участка;</p> <p>типология надгробия (прямоугольная стела с барельефом внутри поребрика), вид материала (естественный камень), характер и содержание надгробной надписи.</p>	

92. Могила Хмельницкого Н.И. (1791-1845), драматурга  
участок 21

№ пп	Видовая принадлежность предмета охраны	Предмет охраны	Фотофиксация
1	2	3	4
1	Объемно-пространственное и архитектурно-художественное решение:	<p>местоположение, габариты и конфигурация участка;</p> <p>захоронения в границах территории участка;</p> <p>художественное решение надгробия (саркофаг на ножках на прямоугольном пьедестале), вид материала (естественный камень), характер и содержание надгробной надписи.</p>	




93. Могила Чарской Л.А. (1875-1937), писательницы  
участок 91

№ пп	Видовая принадлежность предмета охраны	Предмет охраны	Фотофиксация
1	2	3	4
1	Объемно-пространственное и архитектурно-художественное решение:	<p>местоположение, габариты и конфигурация участка;</p> <p>типология надгробия (раковина с металлическим крестом), вид материала (металл, бетон, мраморная крошка), ограждение - вид материала (металл), характер и содержание надгробной надписи.</p> <p>• кенотаф. Похоронена в Адлере.</p>	


94. Могила Чванова В.Т. (1917-1944), Героя Советского Союза  
участок 32-б

№ пп	Видовая принадлежность предмета охраны	Предмет охраны	Фотофиксация
1	2	3	4
1	Объемно-пространственное и архитектурно-художественное решение:	<p>местоположение, габариты и конфигурация участка;</p> <p>захоронения в границах территории участка;</p> <p>типология надгробия (прямоугольная стела с полушаровидным верхом на пьедестале внутри поребрика), вид материала (естественный камень, бетон), ограждение - вид материала (металл), характер и содержание надгробной надписи.</p>	


95. Могила Чернова К.П. (1803-1825), декабриста  
участок 40

№ пп	Видовая принадлежность предмета охраны	Предмет охраны	Фотофиксация
1	2	3	4
1	Объемно-пространственное и архитектурно-художественное решение:	<p>местоположение, габариты и конфигурация участка;</p> <p>захоронения в границах территории участка;</p> <p>художественное решение надгробия (колонна с навершием в виде урны на прямоугольном основании), вид материала (естественный камень, металл), характер и содержание надгробной надписи.</p>	


**96. Могила Чернышева Ф.Н. (1856-1914), геолога и палеонтолога**  
(семейное место)  
участок 133

№ пп	Видовая принадлежность предмета охраны	Предмет охраны	Фотофиксация
1	2	3	4
1	Объемно-пространственное и архитектурно-художественное решение:	<p>местоположение, габариты и конфигурация участка;</p> <p>захоронения в границах территории участка;</p> <p>художественное решение надгробия (крест на прямоугольном пьедестале внутри поребрика), вид материала (естественный камень), ограждение – вид материала (металл), рисунок; характер и содержание надгробной надписи.</p>	


**97. Могила Шебуева В.К. (1777-1855), художника**  
(семейное место)  
участок 14

№ пп	Видовая принадлежность предмета охраны	Предмет охраны	Фотофиксация
1	2	3	4
1	Объемно-пространственное и архитектурно-художественное решение:	<p>местоположение, габариты и конфигурация участка;</p> <p>захоронения в границах территории участка;</p> <p>художественное решение надгробия (петровская горка на основании внутри поребрика), вид материала (естественный камень), историческое ограждение – вид материала (металл), характер и содержание надгробной надписи.</p>	


**98. Могила Шимкевича В.М. (1858-1923), зоолога**  
участок 54

№ пп	Видовая принадлежность предмета охраны	Предмет охраны	Фотофиксация
1	2	3	4
1	Объемно-пространственное и архитектурно-художественное решение:	<p>местоположение, габариты и конфигурация участка;</p> <p>захоронения в границах территории участка;</p> <p>типология надгробия (прямоугольный пьедестал на основании /навершие утрачено/), вид материала (естественный камень), характер и содержание надгробной надписи.</p>	

**99. Могила Эмина П.Ф. (1760-1814), писателя  
участок 39**

№ пп	Видовая принадлежность предмета охраны	Предмет охраны	Фотофиксация
1	2	3	4
1	Объемно-пространственное и архитектурно-художественное решение:	<p>местоположение, габариты и конфигурация участка;</p> <p>захоронения в границах территории участка;</p> <p>художественное решение надгробия (прямоугольный саркофаг пьедестале и постаменте), вид материала (естественный камень), характер и содержание надгробной надписи.</p>	

**100. Могила Ячевского А.А. (1863-1932), ботаника  
(семейное место)  
участок 57**

№ пп	Видовая принадлежность предмета охраны	Предмет охраны	Фотофиксация
1	2	3	4
1	Объемно-пространственное и архитектурно-художественное решение:	<p>местоположение, габариты и конфигурация участка;</p> <p>захоронения в границах территории участка;</p> <p>типология надгробия (надгробная плита внутри поребрика), вид материала (естественный камень, бетон), ограждение – вид материала (металл), характер и содержание надгробной надписи.</p>	

Приложение № 3  
к охранному обязательству

Фотографическое изображение объекта культурного наследия федерального значения «Могила Карского Е.Ф. (1860-1931), филолога», входящего в состав объекта культурного наследия федерального значения «Кладбище», входящего в состав объекта культурного наследия федерального значения «Кладбище Смоленское православное» (согласно постановлению Правительства РФ от 10.07.2001 № 527: Камская ул., 11, 16, 18, 20, 22, 24, Малый просп. Васильевского острова, Беринга ул., р. Смоленки наб.)

1. Могила Карского Е.Ф., общий вид с юго-западной стороны.



2. Могила Карского Е.Ф., общий вид с северо-западной стороны.



3. Могила Карского Е.Ф., фрагмент, надгробная надпись.





**Приложение № 6 к Акту**

по результатам государственной историко-культурной экспертизы проектной документации на проведение работ по сохранению объекта культурного наследия федерального значения «Кладбище Смоленское православное», расположенного по адресу: Санкт-Петербург, улица Камская, дом 11, литера А, дом 16, литера Б, дом 18, литера В, дом 20, литера Г, дом 22, литера Д, дом 24, литера Е, Малый просп. Васильевского острова, Беринга ул., р. Смоленки наб.: «Проектная документация на проведение работ по приспособлению объекта культурного наследия для современного использования» (шифр: СПК-24), разработанной ООО «МАТИС» в 2024 году, а также

по результатам государственной историко-культурной экспертизы раздела об обеспечении сохранности объектов культурного наследия федерального значения «Кладбище», «Могила Карского Е.Ф. (1860-1931), филолога», «Могила Успенского Ф.И. (1845-1928), историка», «Могила Семенова-Тян-Шанского П.П. (1827-1914), географа и путешественника», входящих в состав объекта культурного наследия федерального значения «Кладбище Смоленское православное» по адресу: Санкт-Петербург, улица Камская, дом 11, литера А, дом 16, литера Б, дом 18, литера В, дом 20, литера Г, дом 22, литера Д, дом 24, литера Е, Малый просп. Васильевского острова, Беринга ул., р. Смоленки наб., входящего в состав проектной документации, при проведении земляных, строительных, мелиоративных, хозяйственных работ, указанных в ст. 30 Федерального закона № 73-ФЗ, работ по использованию лесов и иных работ, включающего оценку воздействия таких работ на указанные объекты и содержащего меры по обеспечению сохранности указанных объектов при проведении таких работ на земельном участке в границах территории объекта культурного наследия, в ходе работ по приспособлению для современного использования в части благоустройства территории объекта культурного наследия федерального значения «Кладбище Смоленское православное» (шифр: СПК-24-ОСОКН), разработанного ООО «МАТИС» в 2024 году

**Копия задания, выданного органом охраны на проведение работ по сохранению  
объекта культурного наследия**

СОГЛАСОВАНО:

УТВЕРЖДАЮ:

Начальник Управления  
историко-культурных  
ландшафтов и гидротехнических  
сооружений

(подпись)

Комитета по государственному  
контролю, использованию и охране  
памятников истории и культуры

(подпись)

Е.О. Приходько

(Ф.И.О.)

"12" марта 2024 г.

М.П.

Директор СПб ГКУ  
"Специализированная  
служба РТБ по вопросам  
нехорошо известия Д.А.

"14"

20 24 г.



## ЗАДАНИЕ

на проведение работ по сохранению объекта  
культурного наследия, включенного в единый государственный  
реестр объектов культурного наследия  
(памятников истории и культуры) народов Российской Федерации,  
или выявленного объекта культурного наследия

работы по приспособлению объекта культурного наследия  
для современного использования

На № 495/1 от 07.02.2024; Рег. № 01-21-382/24-0-0 от 12.02.2024

1. Наименование и категория историко-культурного значения объекта культурного наследия, включенного в единый государственный реестр объектов культурного наследия (памятников истории и культуры) народов Российской Федерации (далее - реестр), или наименование выявленного объекта культурного наследия:

Объект культурного наследия федерального значения  
«Кладбище Смоленское православное»  
(Основание: постановление Правительства РФ от 10.07.2001 № 527)

2. Адрес места нахождения объекта культурного наследия, включенного в реестр, или выявленного объекта культурного наследия по данным органов технической инвентаризации:

Санкт-Петербург							
(субъект Российской Федерации)							
Санкт-Петербург							
(населенный пункт)							
ул./пр.	улица Камская, дом 11, литера А, дом 16, литера Б, дом 18, литера В, дом 20, литера Г, дом 22, литера Д, дом 24, литера Е, Малый просп. Васильевского острова, Беринга ул., р. Смоленки наб.	д.	-	лит.	-	корп.	-

**3. Сведения о собственнике либо ином законном владельце объекта культурного наследия, включенного в реестр, или выявленного объекта культурного наследия:**

**Собственник (законный владелец):**

<p>Санкт-Петербургское государственное учреждение «Специализированная служба по вопросам похоронного дела» (участок кладбища между объектом культурного наследия федерального значения «Церковь Воскресения Христова» (ул. Камская д. 11, лит. А) и рекой Смоленкой в границах земельного участка с кадастровым № 78:06:0002073:13)</p>
<p>(указать полное наименование, организационно-правовую форму юридического лица в соответствии с учредительными документами; фамилию, имя, отчество (при наличии) - для физического лица)</p>

**Адрес места нахождения:**

Санкт-Петербург
(субъект Российской Федерации)
Санкт-Петербург
(населенный пункт)

ул./пр.	1-я Советская	д.	8	лит.	-	офис/кв.	-						
ИНН													
ОГРН/ОГРНИП	5	0	6	7	8	4	7	2	1	3	0	3	3
Ответственный представитель:	Биколова Ирина Петровна												
	(фамилия, имя, отчество (при наличии))												
Контактный телефон:	+7-812-241-29-25												
Адрес электронной почты:	info@svpd.cipit.gov.spb.ru												

**4. Сведения об охранном обязательстве собственника или иного законного владельца объекта культурного наследия:**

Дата	23.08.2022; 23.08.2022; 23.08.2022
Номер	362-об/22; 363-об/22; 364-об/22
Орган охраны объектов культурного наследия, выдавший документ	Комитет по государственному контролю, использованию и охране памятников истории и культуры

**5. Реквизиты документов об утверждении границы территории объекта культурного наследия, включенного в реестр, или выявленного объекта культурного наследия:**

Распоряжение КГИОП от 19.12.2014 № 10-823
---

**6. Реквизиты документов об утверждении предмета охраны объекта культурного наследия, включенного в реестр, или выявленного объекта культурного наследия, описание предмета охраны:**

Распоряжение КГИОП от 22.08.2014 № 10-517
---

**7. Реквизиты документов о согласовании органом охраны объектов культурного наследия ранее выполненной проектной документации на проведение работ по сохранению объекта культурного наследия, возможность ее использования при проведении работ по сохранению объекта культурного наследия:**

В секторе хранения документированной информации отдела обработки и хранения документированной информации Управления организационного обеспечения и контроля КГИОП

**8. Состав и содержание проектной документации на проведение работ по сохранению объекта культурного наследия:** объем разрабатываемой документации должен обеспечить необходимый уровень исследований и проектных решений, гарантирующих сохранность объекта культурного наследия, сохранение его предметов охраны и отвечать требованиям государственной охраны объектов культурного наследия (памятников истории и культуры).

Возможность проведения работ по реставрации и приспособлению объекта культурного наследия для современного использования определяется актом по результатам государственной историко-культурной экспертизы проектной документации.

Согласно подпункту «в» пункта 32 Положения о составе разделов проектной документации и требованиях к их содержанию, утвержденного постановлением Правительства Российской Федерации от 16.02.2008 № 87 раздел 12 проектной документации должен содержать иную документацию, в случаях, предусмотренных федеральными законами.

Согласно пункту 15.1 статьи 48 Градостроительного кодекса Российской Федерации особенности подготовки, согласования и утверждения проектной документации, необходимой для проведения работ по сохранению объекта культурного наследия, устанавливаются законодательством Российской Федерации об охране объектов культурного наследия.

На основании вышеуказанных положений законодательства раздел 12 проектной документации должен включать документацию по сохранению объектов культурного наследия, разработанную в соответствии с ГОСТ Р 55528-2013 «Состав и содержание научно-проектной документации по сохранению объектов культурного наследия. Памятники истории и культуры. Общие требования».

В случаях, установленных статьей 36 Федерального закона от 25.06.2002 № 73-ФЗ «Об объектах культурного наследия (памятниках истории и культуры) народов Российской Федерации», разрабатываются обязательные разделы об обеспечении сохранности объектов культурного наследия в проектах проведения таких работ или проектов обеспечения сохранности объектов культурного наследия либо план проведения спасательных археологических полевых работ, включающие оценку воздействия проводимых работ на указанные объекты культурного наследия и подлежащие государственной историко-культурной экспертизе.

При производстве работ обеспечить сохранность объекта культурного наследия и его предмета охраны, а также зеленых насаждений и их корневых систем, газонов, оград, газонных ограждений, примыкающих дорожных покрытий и других элементов благоустройства. Работы производить средствами малой механизации (при необходимости – вручную). Исключить или минимизировать размещение техники и складирование материалов на газонах.

#### Раздел 1. Предварительные работы:

Включает исходно-разрешительную документацию и результаты предварительного исследования памятника.

В составе раздела необходимо представить акт определения влияния предполагаемых к проведению видов работ на конструктивные и другие характеристики надежности и безопасности Объекта (в соответствии с письмом Министерства культуры Российской Федерации от 24.03.2015 № 90-01-39-ГП) и заключение о возможности приспособления объекта культурного наследия для современного использования (в случае проведения указанных работ).

При необходимости на основании отчета о техническом состоянии (акта технического состояния) объекта культурного наследия или предварительного инженерного заключения в составе предварительных работ разрабатывается документация, предусмотренная для проведения первоочередных противоаварийных или иных консервационных мероприятий.

#### Раздел 2. Комплексные научные исследования:

1. Этап до начала производства работ

2. Этап в процессе производства работ

<p>Для обеспечения сохранности объектов культурного наследия до начала работ по сохранению необходимо организовать мониторинг их технического состояния.</p> <p>В соответствии с ГОСТ Р 55567-2013, ГОСТ Р 56905-2016, ГОСТ Р 55945-2014 и ГОСТ 31937-2011 провести мероприятия по оценке технического состояния Объекта (его частей и элементов), определить пригодность к дальнейшей эксплуатации, необходимость ремонта или реставрации Объекта.</p> <p>Исследования Объекта проводятся в соответствии с программой исследований. Получение разрешения на проведение научно-исследовательских и изыскательских работ требуется при выполнении натурных исследований в виде шурфов, зондажей и иных аналогичных исследований.</p>	<p>В процессе производства работ, выполнять дополнительные обследования после вскрытий конструкций, недоступных в период выполнения основного обследования.</p>
<p><b>Раздел 3. Проект реставрации и приспособления:</b></p>	
<p>1. Эскизный проект (архитектурные и конструктивные решения проекта)</p>	<p>2. Проект</p>
<p>При необходимости получения методических заключений совещательных и иных консультативных органов разрабатывается эскизный проект, содержащий принципиальные решения по сохранению Объекта, согласно ГОСТ Р 55528-2013.</p>	<p>Проект по приспособлению объекта культурного наследия для современного использования разрабатывается на основе научно-исследовательской и изыскательской документации, которая должна содержать текстовые и графические материалы, а также определять архитектурные, конструктивные, инженерно-технические и инженерно-технологические решения для обеспечения выполнения работ по сохранению объектов культурного наследия.</p>
<p><b>Раздел 4. Рабочая проектная документация:</b></p>	
<p>1. Этап до начала производства работ</p>	<p>2. Этап в процессе производства работ</p>
<p>Рабочая документация разрабатывается на основании ранее согласованной проектной документации в необходимом объеме в соответствии с ГОСТ 21.501 «Межгосударственный стандарт. Система проектной документации для строительства. Правила выполнения рабочей документации архитектурных и конструктивных решений».</p>	<p>В процессе выполнения производственных работ на Объекте подрядчик, выполняющий производственные работы по сохранению Объекта, на основе рабочей документации составляет исполнительную документацию в соответствии с действующим законодательством.</p> <p>Исполнительная документация является составной частью отчетной документации.</p>
<p><b>Раздел 5. Отчетная документация:</b></p>	
<p>Представляется по окончании работ в соответствии с порядком утверждения отчетной документации о выполнении работ по сохранению объекта культурного наследия (приказ Министерства культуры Российской Федерации от 25.06.2015 № 1840 «Об утверждении состава и Порядка утверждения отчетной документации о выполнении работ по сохранению объекта культурного наследия, включенного в единый государственный реестр объектов культурного наследия (памятников истории и культуры) народов Российской Федерации, или выявленного объекта культурного наследия, Порядка приемки работ по сохранению объекта культурного наследия и подготовки акта приемки выполненных работ по сохранению объекта культурного наследия, включенного в единый государственный реестр объектов культурного наследия (памятников истории и культуры) народов Российской Федерации, или выявленного объекта культурного наследия и его формы»).</p>	



## 9. Порядок и условия согласования проектной документации на проведение работ по сохранению объекта культурного наследия:

Порядок проведения работ по сохранению объекта культурного наследия установлен статьей 45 Федерального закона от 25.06.2002 № 73-ФЗ «Об объектах культурного наследия (памятниках истории и культуры) народов Российской Федерации».

Работы по реставрации, приспособлению объекта культурного наследия для современного использования проводятся на основании задания, согласованной проектной документации и разрешения КГИОП.

Работы по ремонту, консервации объекта культурного наследия проводятся на основании задания, разрешения КГИОП (при получении последнего представляется документация, установленная пунктами 5.3, 5.4 Порядка выдачи разрешения на проведение работ по сохранению объекта культурного наследия, включенного в единый государственный реестр объектов культурного наследия (памятников истории и культуры) народов Российской Федерации, или выявленного объекта культурного наследия, утвержденного приказом Минкультуры России от 21.10.2015 № 2625).

В случае, если при проведении работ по сохранению объекта культурного наследия затрагиваются конструктивные и другие характеристики надежности и безопасности объекта, указанные работы проводятся также при наличии положительного заключения государственной экспертизы проектной документации, предоставляемого в соответствии с требованиями Градостроительного кодекса Российской Федерации, для получения в КГИОП разрешения на строительство (части 5.1, 7 статьи 51 Градостроительного кодекса Российской Федерации).

Порядок согласования проектной документации на проведение работ по сохранению установлен приказом Минкультуры России от 05.06.2015 № 1749 «Об утверждении порядка подготовки и согласования проектной документации на проведение работ по сохранению объекта культурного наследия, включенного в единый государственный реестр объектов культурного наследия (памятников истории и культуры) народов Российской Федерации, или выявленного объекта культурного наследия».

Административный регламент предоставления государственной услуги по согласованию проектной документации на проведение работ по сохранению объекта культурного наследия (памятника истории и культуры) народов Российской Федерации федерального значения (за исключением отдельных объектов культурного наследия, перечень которых устанавливается Правительством Российской Федерации) органами государственной власти субъектов Российской Федерации, осуществляющими полномочия в области сохранения, использования, популяризации и государственной охраны объектов культурного наследия, утвержден приказом Минкультуры России от 22.11.2013 № 1942.

Проектная документация рассматривается при наличии положительного заключения государственной историко-культурной экспертизы (не требуется в случае проведения ремонта и консервации объекта культурного наследия).

## 10. Требования по научному руководству, авторскому и техническому надзору:

Работы по сохранению ОКН проводятся при условии осуществления технического, авторского надзора и государственного надзора в области охраны ОКН за их проведением. Авторский надзор и научное руководство за проведением работ по сохранению ОКН проводятся специалистами, аттестованными федеральным органом охраны объектов культурного наследия в порядке, установленном в соответствии с пунктом 29 статьи 9 Федерального закона от 25.06.2002 № 73-ФЗ «Об объектах культурного наследия (памятниках истории и культуры) народов Российской Федерации», а также в соответствии с ГОСТ Р 56200-2014 «Научное руководство и авторский надзор при проведении работ по сохранению объектов культурного наследия. Основные положения» и ГОСТ Р 56254-2014 «Технический надзор на объектах культурного наследия. Основные положения».

Научный руководитель проводит научно-методическую оценку принимаемых в процессе работ по сохранению объекта культурного наследия решений и оценку степени их влияния на сохранность подлинных элементов объекта культурного наследия (включая оценку состояния объекта и его облика).

Научный руководитель принимает решение о направлении предложений о необходимости принципиальных изменений проектных решений на рассмотрение КГИОП и заказчика.

Лица, осуществляющие авторский надзор, обязаны своевременно решать вопросы, связанные с необходимостью внесения изменений в проектные решения с дальнейшим оформлением исполнительной документации, корректировкой проектных решений в соответствии с требованиями ГОСТ Р 21.101-2020 «Национальный стандарт Российской Федерации. Система проектной документации для строительства. Основные требования к проектной и рабочей документации» и контролем их исполнения.



При принятии решения о необходимости принципиальных изменений проектной документации, последняя подлежит, в том числе, оценке в рамках государственной историко-культурной экспертизе и представлению для рассмотрения в КГИОП в установленном порядке.

#### 11. Дополнительные требования и условия:

К проведению работ по сохранению объекта культурного наследия (включая проектные работы) допускаются юридические лица и индивидуальные предприниматели, имеющие лицензию на осуществление деятельности по сохранению объектов культурного наследия (памятников истории и культуры) народов Российской Федерации в соответствии с законодательством Российской Федерации о лицензировании отдельных видов деятельности, в соответствии с постановлением Правительства РФ от 28.01.2022 N 67 «О лицензировании деятельности по сохранению объектов культурного наследия (памятников истории и культуры) народов Российской Федерации и признании утратившими силу некоторых актов Правительства Российской Федерации».

После заключения государственного контракта (договора) - уведомить КГИОП об организации, являющейся разработчиком проектной документации, имеющей лицензию на осуществление деятельности по сохранению объектов культурного наследия (при наличии необходимости).

Работы по консервации и реставрации объектов культурного наследия проводятся физическими лицами, аттестованными федеральным органом охраны объектов культурного наследия в установленном им порядке.

В проведении отдельных видов работ по сохранению объекта культурного наследия могут участвовать добровольцы (волонтеры) в соответствии с постановлением Правительства Российской Федерации от 25.12.2019 № 1828 «Об особенностях участия добровольцев (волонтеров) в работах по сохранению объектов культурного наследия, включенных в единый государственный реестр объектов культурного наследия (памятников истории и культуры) народов Российской Федерации, или выявленных объектов культурного наследия».

Настоящее задание подлежит согласованию собственником или иным законным владельцем объекта культурного наследия (понятие законного владельца объекта культурного наследия установлено пунктом 11 статьи 47.6 Федерального закона № 73-ФЗ).

Один оригинальный экземпляр согласованного задания подлежит предоставлению в КГИОП при направлении заявления о согласовании проектной документации на проведение работ по сохранению объекта культурного наследия (при реставрации; приспособлении для современного использования); при направлении заявления о выдаче разрешения на проведение работ по сохранению объекта культурного наследия (при ремонте, консервации); отдельным письмом до подачи вышеуказанных заявлений для учета КГИОП в работе (письмом в свободной форме).

В случае отсутствия вышеуказанного согласования настоящее задание не подлежит реализации.

Документация разрабатывается в том числе в соответствии со следующими нормативными документами:

- ГОСТ Р 55528-2013. Национальный стандарт Российской Федерации. «Состав и содержание научно-проектной документации по сохранению объектов культурного наследия. Памятники истории и культуры. Общие требования»;
- ГОСТ Р 55567-2013 «Порядок организации и ведения инженерно-технических исследований на объектах культурного наследия. Памятники истории и культуры. Общие требования»;
- ГОСТ Р 55945-2014 «Общие требования к инженерно-геологическим изысканиям и исследованиям для сохранения объектов культурного наследия»;
- ГОСТ Р 57368-2016. Национальный стандарт Российской Федерации. «Сохранение произведений ландшафтной архитектуры и садово-паркового искусства»;
- ГОСТ Р 55935-2013. Национальный стандарт Российской Федерации. «Состав и порядок разработки научно-проектной документации на выполнение работ по сохранению объектов культурного наследия - произведений ландшафтной архитектуры и садово-паркового искусства».

В соответствии с п. 1, 2 ст. 27 Федерального закона № 73-ФЗ на объектах культурного наследия, включенных в реестр, должны быть установлены надписи и обозначения, содержащие информацию об объекте культурного наследия (далее - информационные надписи и обозначения); порядок установки информационных надписей и обозначений на объекты культурного наследия, содержание этих информационных надписей и обозначений, а также требования к составу проектов установки и содержания информационных надписей

и обозначений, на основании которых осуществляется такая установка, определяются Правительством Российской Федерации.

Установка информационных надписей на объектах культурного наследия регламентируется постановлением Правительства Российской Федерации от 10.09.2019 № 1178 «Об утверждении правил установки информационных надписей и обозначений на объекты культурного наследия (памятники истории и культуры) народов Российской Федерации, содержания этих информационных надписей и обозначений, а также требований к составу проектов установки и содержания информационных.

Задание подготовлено:

**Главный специалист отдела  
историко-культурных  
ландшафтов Управления  
историко-культурных  
ландшафтов и гидротехнических  
сооружений КГИОП**

(должность, наименование организации)



(Подпись)

**Потемин  
Михаил Алексеевич**

(Ф.И.О. полностью)

### Приложение № 7 к Акту

по результатам государственной историко-культурной экспертизы проектной документации на проведение работ по сохранению объекта культурного наследия федерального значения «Кладбище Смоленское православное», расположенного по адресу: Санкт-Петербург, улица Камская, дом 11, литера А, дом 16, литера Б, дом 18, литера В, дом 20, литера Г, дом 22, литера Д, дом 24, литера Е, Малый просп. Васильевского острова, Беринга ул., р. Смоленки наб.: «Проектная документация на проведение работ по приспособлению объекта культурного наследия для современного использования» (шифр: СПК-24), разработанной ООО «МАТИС» в 2024 году, а также

по результатам государственной историко-культурной экспертизы раздела об обеспечении сохранности объектов культурного наследия федерального значения «Кладбище», «Могила Карского Е.Ф. (1860-1931), филолога», «Могила Успенского Ф.И. (1845-1928), историка», «Могила Семенова-Тян-Шанского П.П. (1827-1914), географа и путешественника», входящих в состав объекта культурного наследия федерального значения «Кладбище Смоленское православное» по адресу: Санкт-Петербург, улица Камская, дом 11, литера А, дом 16, литера Б, дом 18, литера В, дом 20, литера Г, дом 22, литера Д, дом 24, литера Е, Малый просп. Васильевского острова, Беринга ул., р. Смоленки наб., входящего в состав проектной документации, при проведении земляных, строительных, мелиоративных, хозяйственных работ, указанных в ст. 30 Федерального закона № 73-ФЗ, работ по использованию лесов и иных работ, включающего оценку воздействия таких работ на указанные объекты и содержащего меры по обеспечению сохранности указанных объектов при проведении таких работ на земельном участке в границах территории объекта культурного наследия, в ходе работ по приспособлению для современного использования в части благоустройства территории объекта культурного наследия федерального значения «Кладбище Смоленское православное» (шифр: СПК-24-ОСОКН), разработанного ООО «МАТИС» в 2024 году

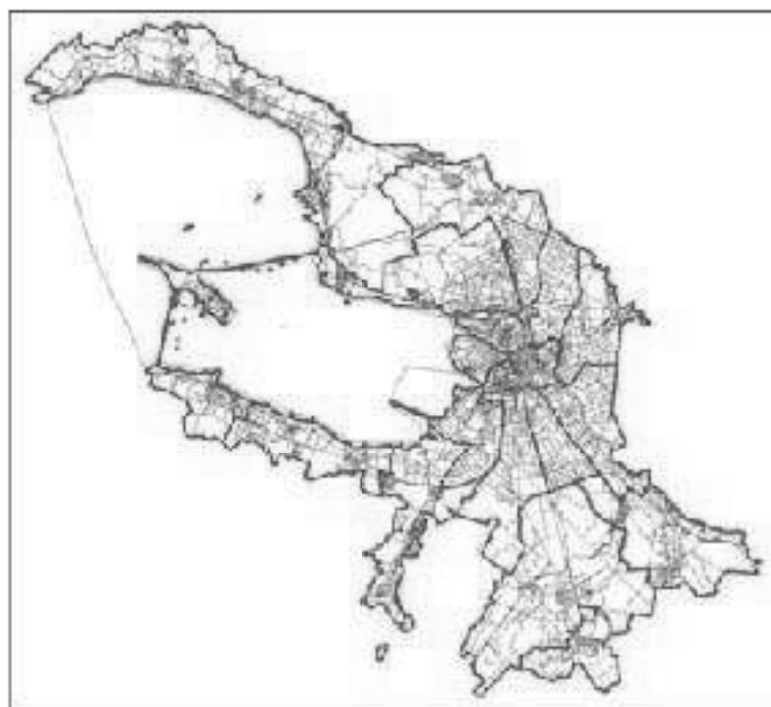
### Копия градостроительного плана земельного участка

**РФ-78-1-12-0-00-2024-1804-0**

# **ГРАДОСТРОИТЕЛЬНЫЙ ПЛАН ЗЕМЕЛЬНОГО УЧАСТКА**

адрес (местоположение):

**Санкт-Петербург,  
Смоленское православное кладбище  
78:06:0002073:13**



**Санкт-Петербург  
2024**

# ГРАДОСТРОИТЕЛЬНЫЙ ПЛАН ЗЕМЕЛЬНОГО УЧАСТКА

N РФ-78-1-12-0-00-2024-1804-0

Градостроительный план земельного участка подготовлен на основании заявления

СПБ ГКУ "СПЕЦИАЛИЗИРОВАННАЯ СЛУЖБА СПБ ПО ВОПРОСАМ ПОХОРОННОГО ДЕЛА" (регистрационный номер 01-47-30608/24 от 04.06.2024)

(реквизиты заявления правообладателя земельного участка, иного лица в случаях, предусмотренных частями 1.1 и 1.2 статьи 57.3 Градостроительного кодекса Российской Федерации, с указанием ф.и.о. заявителя - физического лица, либо реквизиты заявления и наименование заявителя - юридического лица о выдаче градостроительного плана земельного участка)

**Местонахождение земельного участка:**

Санкт-Петербург,

Василеостровский район, муниципальный округ  
Васильевский

**Описание границ земельного участка (образуемого земельного участка):**

См. Таблицу «Сведения о характерных точках границы земельного участка».

Кадастровый номер земельного участка (при наличии) или в случаях, предусмотренных частями 1.1 и 1.2 статьи 57.3 Градостроительного кодекса Российской Федерации, условный номер образуемого земельного участка на основании утвержденных проекта межевания территории и (или) схемы расположения земельного участка или земельных участков на кадастровом плане территории:

78:06:0002073:13

**Площадь земельного участка:**

531025 +/- 255 кв. м

**Информация о расположенных в границах земельного участка объектах капитального строительства**

Объекты капитального строительства отсутствуют.

**Информация о границах зоны планируемого размещения объекта капитального строительства в соответствии с утвержденным проектом планировки территории (при наличии)**

Проект планировки территории не утвержден.

Обозначение (номер) характерной точки	Перечень координат характерных точек в системе координат, используемой для ведения Единого государственного реестра недвижимости	
	X	Y
-	-	-

Реквизиты проекта планировки территории и (или) проекта межевания территории в случае, если земельный участок расположен в границах территории, в отношении которой утверждены проект планировки территории и (или) проект межевания территории

*Проект планировки территории не утвержден.*

(указывается в случае, если земельный участок расположен в границах территории в отношении которой утверждены проект планировки территории и (или) проект межевания территории)

Информация о расположении земельного участка в границах территории, в отношении которой принято решение о комплексном развитии территории и (или) заключен договор о комплексном развитии территории

*Решение о комплексном развитии территории и (или) договор о комплексном развитии территории отсутствует.*

(указывается в случае, если земельный участок расположен в границах территории в отношении которой принято решение о комплексном развитии территории и (или) заключен договор о комплексном развитии территории)

Градостроительный план подготовлен

Комитетом по градостроительству и архитектуре,  
Первый заместитель председателя Комитета - главный  
архитектор Санкт-Петербурга П.С. Соколов

М.П.

(подпись)

/ П.С. Соколов /

(расшифровка подписи)

Дата выдачи Соответствует дате регистрации  
(дд.мм.гггг)





2. Информация о градостроительном регламенте либо требованиях к назначению, параметрам и размещению объекта капитального строительства на земельном участке, на который действие градостроительного регламента не распространяется или для которого градостроительный регламент не устанавливается

Земельный участок расположен в территориальной зоне ТК1 - зона специального назначения – кладбищ и крематориев с включением объектов инженерной инфраструктуры и в границах объединенной зоны охраны объектов культурного наследия.

Установлен градостроительный регламент (градостроительные регламенты применяются к правоотношениям, возникшим после вступления их в силу).

На часть земельного участка действие градостроительного регламента не распространяется.

В границах одного земельного участка допускается с соблюдением градостроительных регламентов, строительных, экологических, санитарно-гигиенических, противопожарных и иных правил, нормативов размещение двух и более объектов капитального строительства с основными, условно разрешенными и вспомогательными видами использования.

В границах одного земельного участка, в составе одного объекта капитального строительства допускается с соблюдением градостроительных регламентов, строительных, экологических, санитарно-гигиенических, противопожарных и иных правил, нормативов размещение двух и более разрешенных видов использования (основных, условно разрешенных и вспомогательных).

Размещение объектов основных и условно разрешенных видов использования, в отношении которых устанавливаются санитарно-защитные зоны, допускается в соответствии с санитарно-эпидемиологическими правилами и нормативами.

Отнесение объектов, не перечисленных в классификаторе видов разрешенного использования земельных участков, утвержденном в соответствии с действующим законодательством, к объектам основных или условно разрешенных видов использования земельных участков, осуществляется Комиссией по землепользованию и застройке Санкт-Петербурга, созданной постановлением Правительства Санкт-Петербурга от 16.05.2006 №560 "О Комиссии по землепользованию и застройке Санкт-Петербурга".

Вестибюли метрополитена и киоски вентиляционных шахт метрополитена, а также диспетчерские (конечные) станции и отстойно-разворотные кольца пассажирского транспорта могут располагаться в любой территориальной зоне при условии соблюдения требований действующего законодательства к размещению таких объектов.

Использование видов разрешенного использования "железнодорожные пути" (код 7.1.1), "внеуличный транспорт" (код 7.6) и "улично-дорожная сеть" (код 12.0.1) допускается без отдельного указания в градостроительном регламенте соответствующей территориальной зоны, если иное не предусмотрено федеральным законодательством.

Строительство и реконструкция объектов капитального строительства в случаях, предусмотренных законодательством Российской Федерации о социальной защите инвалидов, без приспособления указанных объектов для беспрепятственного доступа к ним инвалидов и использования их инвалидами не допускаются, независимо от того, к какому виду разрешенного использования относятся такие объекты.

Жилые дома размещаются на земельных участках с видами разрешенного использования "малоэтажная многоквартирная жилая застройка" (код 2.1.1), "среднеэтажная жилая застройка" (код 2.5), "многоэтажная жилая застройка (высотная застройка)" (код 2.6) при возможности их обеспечения объектами обслуживания жилой застройки с кодами 3.4.1 (поликлиники) и 3.5.1 (детские сады, школы).

Размещение объектов обслуживания жилой застройки нежилого назначения во встроенных, пристроенных и встроенно-пристроенных помещениях многоквартирного дома допускается только в случае, если указанные объекты имеют обособленный вход для посетителей, подъезд и места для стоянки (размещения) индивидуального автотранспорта и при условии соблюдения строительных, экологических, санитарно-гигиенических, противопожарных и иных правил, нормативов.

Общая площадь встроенных, пристроенных и встроенно-пристроенных помещений многоквартирного дома, занимаемых объектами обслуживания жилой застройки нежилого назначения, за исключением площади машино-мест, не может превышать 15% от общей площади помещений соответствующих многоквартирных домов, относящихся к виду разрешенного использования "малозэтажная многоквартирная жилая застройка" (код 2.1.1).

Общая площадь встроенных, пристроенных и встроенно-пристроенных помещений многоквартирного дома, занимаемых объектами обслуживания жилой застройки нежилого назначения, за исключением площади машино-мест, не может превышать 20% от общей площади помещений соответствующих многоквартирных домов, относящихся к виду разрешенного использования "среднеэтажная жилая застройка" (код 2.5).

Общая площадь встроенных, пристроенных и встроенно-пристроенных помещений многоквартирного дома, занимаемых объектами обслуживания жилой застройки нежилого назначения, за исключением площади машино-мест, не может превышать 15% от общей площади помещений соответствующих многоквартирных домов, относящихся к виду разрешенного использования "многоэтажная жилая застройка (высотная застройка)" (код 2.6).

Помещения при квартирах или индивидуальных жилых домах, рассчитанные на индивидуальную трудовую деятельность, допускаются при соблюдении действующих нормативов.

Размещение во встроенных, пристроенных и встроенно-пристроенных помещениях многоквартирного дома объектов обслуживания жилой застройки с кодом 3.5.1 (детских садов) допускается только в случае, если указанные объекты обеспечены необходимой в соответствии с постановлением Правительства Санкт-Петербурга от 21.06.2016 №524 «О Правилах землепользования и застройки Санкт-Петербурга» (далее - Правила) долей озеленения, а также детскими (игровыми) и хозяйственной площадками, для которых могут быть образованы или использованы отдельные земельные участки в пределах квартала.

Площадь детских (игровых) и хозяйственной площадок для объектов обслуживания жилой застройки с кодом 3.5.1 (детских садов), размещаемых во встроенных, пристроенных и встроенно-пристроенных помещениях многоквартирного дома, определяется исходя из вместимости: не менее 24 кв. м на 1 место.

Детские (игровые) площадки допускается размещать за пределами земельного участка, на котором размещен многоквартирный дом со встроенными, пристроенными и встроенно-пристроенными помещениями объекта обслуживания жилой застройки с кодом 3.5.1 (детского сада) в границах квартала, но на расстоянии не более 300 м от указанного объекта обслуживания жилой застройки, если в соответствии с документацией по планировке территории в границах квартала предусмотрена организация детской (игровой) площадки в границах образуемого земельного участка для размещения зеленых насаждений в соответствии с пунктом 1.9.9 раздела 1 Приложения №8 к Правилам. При этом площадь детской (игровой) площадки не должна превышать 20% площади образуемого земельного участка для размещения зеленых насаждений.

Гостиницы, в которых более 10% номеров/апартаментов имеют зоны, предназначенные для приготовления пищи, соответствующие СП 54.13330.2016 "СНиП 31-01-2003 "Здания жилые многоквартирные", размещаются на земельных участках в границах соответствующих территориальных зон, градостроительными регламентами которых предусмотрен вид разрешенного использования "гостиничное обслуживание" (код 4.7), при возможности их обеспечения объектами обслуживания жилой застройки с кодами 3.4.1 (поликлиники) и 3.5.1 (детские сады, школы), в соответствии с требованиями, установленными Правилами к размещению объектов, относящихся соответственно к видам разрешенного использования "малозэтажная многоквартирная жилая застройка" (код 2.1.1), "среднеэтажная жилая застройка" (код 2.5), "многоэтажная жилая застройка (высотная застройка)" (код 2.6), а также иными требованиями к размещению объектов жилой застройки в соответствии с действующим законодательством.

Возможность обеспечения объектами обслуживания жилой застройки подтверждается наличием одного из следующих документов:

утвержденной документации по планировке территории, в составе которой предусмотрено

размещение объектов обслуживания жилой застройки с кодами 3.4.1 и 3.5.1 при условии, что данные объекты включены в Адресную инвестиционную программу либо создание указанных объектов подтверждается документом, из которого следуют обязательства физических или юридических лиц по созданию таких объектов;

утвержденной Адресной инвестиционной программы, предусматривающей размещение объектов обслуживания, жилой застройки с кодами 3.4.1 и 3.5.1.

Выдача разрешения на строительство объектов капитального строительства осуществляется при наличии решения о согласовании архитектурно-градостроительного облика объекта, предоставленного в порядке, установленном законодательством Санкт-Петербурга.

В случае если земельный участок и объект капитального строительства расположены в границах зон с особыми условиями использования территорий и иных зон, установленных в соответствии с законодательством Российской Федерации, правовой режим использования и застройки указанного земельного участка определяется градостроительными регламентами и совокупностью ограничений, установленных в соответствии с законодательством Российской Федерации.

Если установленные в порядке, предусмотренном действующим законодательством, ограничения относятся к одному и тому же параметру (требованию), применению подлежат более строгие ограничения.

Земельные участки или объекты капитального строительства, виды разрешенного использования, предельные (минимальные и (или) максимальные) размеры и предельные параметры которых не соответствуют градостроительному регламенту, могут использоваться без установления срока приведения их в соответствие с градостроительным регламентом, за исключением случаев, если использование таких земельных участков и объектов капитального строительства опасно для жизни или здоровья человека, для окружающей среды, объектов культурного наследия.

Реконструкция указанных в предыдущем абзаце объектов капитального строительства может осуществляться только путем приведения таких объектов в соответствие с градостроительным регламентом или путем уменьшения их несоответствия предельным параметрам разрешенного строительства, реконструкции. Изменение видов разрешенного использования указанных земельных участков и объектов капитального строительства может осуществляться путем приведения их в соответствие с видами разрешенного использования земельных участков и объектов капитального строительства, установленными градостроительным регламентом.

Требования по использованию земель при осуществлении градостроительной, хозяйственной и иной деятельности в объединенных зонах охраны объектов культурного наследия, расположенных на территории Санкт-Петербурга, определяются Режимami использования земель в границах объединенных зон охраны объектов культурного наследия, расположенных на территории Санкт-Петербурга, включая приложения к ним (далее - Режимы), установленных Законом Санкт-Петербурга от 24.12.2008 №820-7 "О границах объединенных зон охраны объектов культурного наследия, расположенных на территории Санкт-Петербурга, режимах использования земель и требованиях к градостроительным регламентам в границах указанных зон" (далее - Закон № 820-7).

Значения параметров, установленные Режимami использования земель в границах объединенных зон охраны объектов культурного наследия, расположенных на территории Санкт-Петербурга, поглощают значения параметров, установленных градостроительным регламентом.

Если установленные в порядке, предусмотренном действующим законодательством, ограничения относятся к одному и тому же параметру (требованию), применению подлежат более строгие ограничения.

В границах объединенных зон охраны объектов культурного наследия, расположенных на территории Санкт-Петербурга, не допускается размещение объектов капитального строительства, если это противоречит требованиям, установленным Режимami использования земель в границах объединенных зон охраны объектов культурного наследия, расположенных на территории Санкт-Петербурга.



Соответствие размещаемого объекта требованиям Режимов использования земель в границах объединенных зон охраны объектов культурного наследия, расположенных на территории Санкт-Петербурга, определяется уполномоченным государственным органом охраны объектов культурного наследия при выдаче заключения.

В случае если проекты планировки территории, а равно проекты планировки с проектами межевания территории в границах объединенных зон охраны объектов культурного наследия, расположенных на территории Санкт-Петербурга, утвержденные до вступления в силу Правил (изменений в Правила), противоречат установленным в Правилах предельным параметрам разрешенного строительства, реконструкции объектов капитального строительства, в отношении которых Законом № 820-7 установлены требования к градостроительным регламентам, и(или) режимам использования земель в границах территорий указанных зон, применяются Правила.

В случае если проекты планировки территории, а равно проекты планировки с проектами межевания территории в границах объединенных зон охраны объектов культурного наследия, расположенных на территории Санкт-Петербурга, утвержденные до вступления в силу Правил (изменений в Правила), соответствуют установленным в Правилах предельным параметрам разрешенного строительства, реконструкции объектов капитального строительства, в отношении которых Законом № 820-7 установлены требования к градостроительным регламентам, а также Режимам использования земель в границах территорий указанных зон, указанные проекты планировки территории, а равно проекты планировки с проектами межевания территории применяются в соответствии с пунктом 4.5 Приложения №1 к Правилам.

При этом в случае несоответствия проектов планировки территории, а равно проектов планировки с проектами межевания, указанных в абзаце третьем настоящего пункта, Правилам в части видов разрешенного использования земельных участков и объектов капитального строительства, предельных размеров земельных участков, предельных параметров разрешенного строительства, реконструкции объектов капитального строительства, установленных в Правилах, в отношении которых Законом № 820-7 не установлены требования к градостроительным регламентам, указанные проекты планировки территории, а равно проекты планировки с проектами межевания территории применяются в соответствии с пунктом 4.5 Приложения №1 к Правилам.

Утвержденные до вступления в силу Правил (изменений в Правила) проекты планировки территории, а равно проекты планировки с проектами межевания территории в границах территорий, в которых предусматривается осуществление комплексного развития территории в соответствии с приложением №6 к Правилам, признаются недействующими, за исключением случаев, предусмотренных в следующем абзаце, и не учитываются при подготовке документации по планировке территории в целях комплексного развития территории, осуществляемого в соответствии с Градостроительным кодексом Российской Федерации.

Разрешения на строительство, выданные до вступления в силу Правил (изменений в Правила), действуют в период срока, указанного в разрешениях на строительство, а также в случае продления сроков их действия или переоформления переуступки прав на строительство иным лицам в соответствии с действующим законодательством вплоть до их изменения, истечения сроков их действия или наступления иных обстоятельств, прекращающих их действие.

Со дня утверждения документации по планировке территории в целях комплексного развития территории ранее утвержденная документация по планировке территории признается утратившей силу.

Разрешения на условно разрешенный вид использования и разрешения на отклонение от предельных параметров, выданные до вступления в силу Правил (изменений в Правила), действуют пять лет и не подлежат продлению за исключением случаев, когда разрешения на условно разрешенный вид использования, разрешения на отклонение от предельных параметров учтены в параметрах застройки территории в составе утвержденных и действующих проектов планировки территории, а равно проектов планировки с проектами межевания территории, если в соответствии с разрешением на условно разрешенный вид

использования был утвержден акт о выборе земельного участка до 01.03.2015 в пределах срока его действия, а также случаев, когда указанные разрешения учтены в период срока их действия при выдаче разрешения на строительство. В случае если указанные разрешения учтены в период срока их действия при выдаче разрешения на строительство, такие разрешения действуют в пределах срока действия разрешения на строительство.

Информация о градостроительном регламенте в границах объединенных зон охраны объектов культурного наследия, расположенных на территории Санкт-Петербурга, содержащаяся в настоящем градостроительном плане земельного участка, применяется в части, не противоречащей Закону № 820-7.

Информация о градостроительном регламенте, содержащаяся в градостроительном плане земельного участка, применяется, если иные требования к градостроительному регламенту не установлены приказом Министерства культуры РФ от 30.10.2020 № 1295 «Об утверждении предмета охраны, границ территории и требований к градостроительным регламентам в границах территории исторического поселения федерального значения город Санкт-Петербург».

*Соблюдение требований градостроительного регламента в части обеспечения жилых домов, размещаемых на земельных участках с видами разрешенного использования «малоэтажная многоквартирная жилая застройка» (код 2.1.1), «среднеэтажная жилая застройка» (код 2.5), «многоэтажная жилая застройка (высотная застройка)» (код 2.6), а также гостиниц, в которых более 10% номеров/апартаментов имеют зоны, предназначенные для приготовления пищи, соответствующие СП 54.13330.2016 «СНиП 31-01-2003 Здания жилые многоквартирные», объектами обслуживания жилой застройки с кодами 3.4.1 (поликлиники) и 3.5.1 (детские сады, школы), определяется Градостроительной комиссией Санкт-Петербурга в соответствии с постановлением Правительства Санкт-Петербурга от 24.05.2021 №314.*

**2.1. Реквизиты акта органа государственной власти субъекта Российской Федерации, органа местного самоуправления, содержащего градостроительный регламент либо реквизиты акта федерального органа государственной власти, органа государственной власти субъекта Российской Федерации, органа местного самоуправления, иной организации, определяющего в соответствии с федеральными законами порядок использования земельного участка, на который действие градостроительного регламента не распространяется или для которого градостроительный регламент не устанавливается**

Постановление Правительства Санкт-Петербурга от 21.06.2016 №524 «О Правилах землепользования и застройки Санкт-Петербурга».

На часть земельного участка в соответствии с ч.4 ст.36 Градостроительного кодекса Российской Федерации действие градостроительного регламента не распространяется.

В соответствии с ч.7 ст.36 Градостроительного кодекса Российской Федерации использование земельных участков, на которые действие градостроительных регламентов не распространяется или для которых градостроительные регламенты не устанавливаются, определяется уполномоченными федеральными органами исполнительной власти, уполномоченными органами исполнительной власти субъектов Российской Федерации или уполномоченными органами местного самоуправления в соответствии с федеральными законами.

Федеральный закон от 25.06.2002 №73-ФЗ "Об объектах культурного наследия (памятниках истории и культуры) народов Российской Федерации" (далее - Федеральный закон от 25.06.2002 №73-ФЗ).

Постановление Правительства Российской Федерации от 10.07.2001 №527 "О перечне объектов исторического и культурного наследия федерального (общероссийского) значения,



находящихся в г. Санкт-Петербурге" (далее - Постановление Правительства РФ от 10.07.2001 №527).

Приказ Комитета по государственному контролю, использованию и охране памятников истории и культуры Правительства Санкт-Петербурга от 02.06.2006 №8-61 "Об учете в Списке выявленных объектов культурного наследия" (далее - Приказ КГИОП от 02.06.2006 №8-61).

Распоряжение Комитета по государственному контролю, использованию и охране памятников истории и культуры Правительства Санкт-Петербурга от 19.12.2014 №10-823 "Об утверждении границ и режима использования территории объекта культурного наследия федерального значения "Кладбище Смоленское православное" (далее - Распоряжение КГИОП от 19.12.2014 №10-823).

## 2.2. Информация о видах разрешенного использования земельного участка

Для части земельного участка, расположенной вне территории объекта культурного наследия:

<i>Код</i>	<i>Вид использования</i>
<b>ОСНОВНЫЕ ВИДЫ РАЗРЕШЕННОГО ИСПОЛЬЗОВАНИЯ ЗЕМЕЛЬНОГО УЧАСТКА</b>	
2.7.1	Хранение автотранспорта
3.1.1	Предоставление коммунальных услуг
3.7.1	Осуществление религиозных обрядов
4.9	Служебные гаражи
8.3	Обеспечение внутреннего правопорядка
12.1	Ритуальная деятельность

## ВСПОМОГАТЕЛЬНЫЕ ВИДЫ РАЗРЕШЕННОГО ИСПОЛЬЗОВАНИЯ ЗЕМЕЛЬНОГО УЧАСТКА:

1. Дополнительно по отношению к основным видам разрешенного использования и условно разрешенным видам использования земельных участков и объектов капитального строительства и только совместно с ними могут применяться вспомогательные виды разрешенного использования, в случае, если объекты, относящиеся к вспомогательным видам разрешенного использования, связаны, в том числе технологически, с объектами, относящимися к основным и(или) условно разрешенным видам использования, и обеспечивают использование объектов, относящихся к основным и(или) условно разрешенным видам использования.

Вспомогательные виды разрешенного использования выбираются при соблюдении строительных, экологических, санитарно-гигиенических, противопожарных и иных правил, нормативов из числа:

основных видов разрешенного использования, установленных градостроительным регламентом соответствующей территориальной зоны, в случае, если площадь помещений зданий, строений и сооружений, занимаемых объектами вспомогательных видов разрешенного использования, не превышает 700 кв. м;

условно разрешенных видов использования, установленных градостроительным регламентом соответствующей территориальной зоны (за исключением видов разрешенного использования, предусмотренных кодами 2.1, 2.1.1, 2.2, 2.3, 2.5, 2.6), при соблюдении одного из следующих условий:

1.1. Суммарная доля площади помещений зданий, строений и сооружений, занимаемых объектами вспомогательных видов разрешенного использования, расположенных на одном земельном участке, не должна превышать 30% общей площади помещений зданий, строений и сооружений на данном земельном участке, включая подземную часть, за исключением случаев, предусмотренных в пункте 2 настоящего раздела.

1.2. Часть площади земельного участка, занимаемая отдельно стоящими объектами

вспомогательных видов разрешенного использования, с относящимся к ним озеленением, местами для стоянки (размещения) индивидуального автотранспорта, иными параметрами разрешенного строительства, необходимыми в соответствии с действующим законодательством элементами инженерного обеспечения и благоустройства, не должна превышать 15% общей площади соответствующего земельного участка, за исключением случаев, предусмотренных в пункте 2 настоящего раздела.

Для видов объектов, относящихся к видам разрешенного использования "обеспечение спортивно-зрелищных мероприятий" (код 5.1.1), "обеспечение занятий спортом в помещениях" (код 5.1.2), "площадки для занятий спортом" (код 5.1.3), "оборудованные площадки для занятий спортом" (код 5.1.4), "водный спорт" (код 5.1.5), "авиационный спорт" (код 5.1.6), "спортивные базы" (код 5.1.7), указанный показатель не должен превышать 10% от общей площади земельного участка.

2. В границах территориальных зон Т1Ж1, Т1Ж2-1, Т1Ж2-2 для видов разрешенного использования "для индивидуального жилищного строительства" (код 2.1) и "ведение садоводства" (код 13.2) вспомогательные виды разрешенного использования из числа условно разрешенных видов использования, установленных градостроительными регламентами указанных территориальных зон, могут применяться при соблюдении следующих условий:

2.1. Суммарная доля площади помещений зданий, строений и сооружений, занимаемых объектами вспомогательных видов разрешенного использования, расположенных на одном земельном участке, не должна превышать 40% общей площади помещений зданий, строений и сооружений на данном земельном участке, включая подземную часть.

2.2. Часть площади земельного участка, занимаемая объектами вспомогательных видов разрешенного использования, не должна превышать 35% общей площади соответствующего земельного участка, а также относящимся к ним озеленением, местами для стоянки (размещения) индивидуального автотранспорта, иными необходимыми в соответствии с действующим законодательством элементами инженерно-технического обеспечения и благоустройства.

3. Соблюдение условий, предусмотренных в пунктах 1 и 2 настоящего раздела, в случае размещения объектов основных и(или) условно разрешенных видов использования одновременно с вспомогательными видами разрешенного использования должно быть подтверждено в составе проектной документации.

Соблюдение условий, предусмотренных в пунктах 1 и 2 настоящего раздела, в иных случаях обеспечивается лицом, осуществляющим строительство.

4. Расчет озеленения земельного участка в целях размещения объектов вспомогательных видов разрешенного использования осуществляется в соответствии с пунктом 1.9.7 раздела 1 Приложения №8 к Правилам.

2.3. Предельные (минимальные и (или) максимальные) размеры земельного участка и предельные параметры разрешенного строительства, реконструкции объекта капитального строительства, установленные градостроительным регламентом для территориальной зоны, в которой расположен земельный участок:

Предельные (минимальные и (или) максимальные) размеры земельных участков, в том числе их площадь			Минимальные отступы от границ земельного участка в целях определения мест допустимого размещения зданий, строений, сооружений, за пределами которых запрещено строительство зданий, строений, сооружений	Предельное количество этажей и (или) предельная высота зданий, строений, сооружений	Максимальный процент застройки в границах земельного участка, определяемый как отношение суммарной площади земельного участка, которая может быть застроена, во всей площади земельного участка	Требования к архитектурным решениям объектов капитального строительства, расположенным в границах территории исторического поселения федерального или регионального значения	Иные показатели
1	2	3	4	5	6	7	8
Длина, м	Ширина, м	Площадь, м <sup>2</sup> или га					
См. пункты настоящего подраздела.	См. пункты настоящего подраздела.	См. пункты настоящего подраздела.	См. пункты настоящего подраздела.	См. пункты настоящего подраздела.	См. пункты настоящего подраздела.	-	См. пункты настоящего подраздела.

Предельные (минимальные и (или) максимальные) размеры земельного участка и предельные параметры разрешенного строительства, реконструкции объекта капитального строительства для части земельного участка, расположенной вне территории объектов культурного наследия:

1. Минимальная площадь земельных участков устанавливается в соответствии с пунктами 1.4.1 - 1.4.4 раздела 1 Приложения №8 к Правилам.

2. Минимальные отступы от границ земельных участков зданий, строений, сооружений устанавливаются в соответствии с пунктами 1.6.1 - 1.6.6 раздела 1 Приложения №8 к Правилам:

2.1. Минимальные отступы стен зданий, строений и сооружений без окон и иных светопрозрачных конструкций, обеспечивающих соблюдение санитарных требований, дверных и иных проемов от границ земельных участков – 0 м.

2.2. Минимальные отступы стен зданий, строений и сооружений с окнами, иными светопрозрачными конструкциями, обеспечивающими соблюдение санитарных требований, дверными и иными проемами от границ земельных участков определяются следующим образом:

по границам смежных земельных участков или по границам территорий, на которых земельные участки не образованы, не менее 10 м;

в случае если земельный участок является смежным с территориями (земельными участками), расположенными в границах территориальных зон, градостроительными регламентами которых не установлены виды разрешенного использования, предусматривающие размещение объектов капитального строительства, и (или) смежным с территориями объектов культурного наследия (памятников и ансамблей), включенных в единый государственный реестр объектов культурного наследия (памятников истории и

культуры) народов Российской Федерации, минимальный отступ от границ такого земельного участка не менее 3 м.

2.3. Минимальные отступы от границ земельных участков стен зданий, строений и сооружений по границам земельных участков, совпадающих с улицами и (или) красными линиями указанных улиц, устанавливаются:

для жилых домов с квартирами на первом этаже, выходящих на магистральные улицы, – 6 м;

для жилых домов с квартирами на первом этаже, выходящих на прочие улицы, – 3 м;

для прочих зданий – 0 метров.

2.4. Минимальные отступы от границ земельных участков стен зданий, строений и сооружений, совпадающих с внутриквартальными проездами и (или) красными линиями указанных проездов определяется по следующей формуле:

$L \text{ отступа} = 10 - L \text{ проезда} / 2$ ,

где:

$L \text{ проезда}$  – ширина проезда и (или) ширина проезда в красных линиях в метрах,

$L \text{ отступа}$  – величина отступа от внутриквартального проезда и (или) внутриквартального проезда в красных линиях в метрах.

В случае если в результате расчета величина отступа составляет 0 метров или имеет отрицательное значение, размещение зданий, строений, сооружений допускается с отступом от границ земельного участка – 0 м.

Для целей применения настоящего пункта ширина проезда определяется на основании топографической карты-схемы со сроком выполнения не позднее трех лет на дату расчета, содержащейся в проектной документации, либо на основании красных линий, утвержденных в установленном порядке.

Требования пунктов 2.1. – 2.4. настоящего раздела не применяются в случае реконструкции зданий, строений и сооружений без изменения местоположения объекта капитального строительства в границах земельного участка (в границах существующего фундамента) при условии соблюдения иных предельных параметров разрешенного строительства, реконструкции объектов капитального строительства, установленных Правилами.

Минимальные отступы зданий, строений и сооружений от границ земельных участков не устанавливаются в отношении зданий, строений, сооружений, формирующих уличный фронт, а также при реконструкции и восстановлении исторических зданий.

3. Максимальные выступы за красную линию частей зданий, строений, сооружений - 1,5 м для устройства крылец и приямков.

4. Максимальное количество этажей надземной части зданий, строений, сооружений на земельных участках не устанавливается.

5. Максимальная высота зданий, строений, сооружений на территории земельных участков:

для случаев реконструкции исторического здания, а также восстановленного объекта исторической застройки - не превышающая существующей высоты соответствующего здания, строения, сооружения, за исключением случаев устройства мансард с повышением отметки конька не более чем на 1 м;

на зданиях, формирующих уличный фронт, на визуально воспринимаемых с открытых городских пространств зданиях, формирующих внутриквартальную застройку, а также на исторических зданиях, образующих ценную историческую среду кварталов и указанных в Приложении 1 к Режимам, при условии сохранения конфигурации крыши, размеров и конфигурации исторических проемов;

на зданиях, не воспринимаемых с открытых городских пространств, в том числе с частичным изменением конфигурации крыши.

Для случаев реконструкции здания, строения, сооружения, не являющегося историческим

зданием или восстановленным объектом исторической застройки, - не превышающая существующей высоты соответствующего здания, строения, сооружения, за исключением случаев устройства мансард с повышением отметки конька не более чем на 1 м:

на зданиях, формирующих уличный фронт, при условии сохранения конфигурации лицевого ската крыши;

на зданиях, формирующих внутриквартальную застройку, в том числе с частичным изменением конфигурации крыши.

Для случаев восстановления исторических здания - не превышающая высоты утраченного исторического здания.

6. Максимальная общая площадь объектов капитального строительства нежилого назначения на земельных участках не устанавливается.

7. Максимальный класс опасности (в соответствии с санитарно-эпидемиологическими правилами) объектов капитального строительства, размещаемых на территории земельных участков, - IV (за исключением случаев реконструкции объектов, имеющих больший класс опасности (в соответствии с санитарно-эпидемиологическими правилами)).

8. Минимальная площадь озеленения земельных участков определяется в соответствии с пунктами 1.9.1 - 1.9.10 раздела 1 Приложения №8 к Правилам.

Минимальная доля озеленения земельных участков не устанавливается при реконструкции и восстановлении исторических зданий, а также при реконструкции иных зданий с увеличением общей площади здания не более чем на 30% и в случаях, указанных в таблице 1.1 раздела 1 Приложения №8 к Правилам.

9. Минимальное количество мест для стоянки (размещения) индивидуального автотранспорта в границах земельного участка определяется в соответствии с пунктами 1.10.1 - 1.10.9 раздела 1 Приложения №8 к Правилам.

Минимальное количество мест для стоянки (размещения) индивидуального автотранспорта в границах земельного участка не устанавливается при реконструкции и восстановлении исторических зданий, а также при реконструкции иных зданий с увеличением общей площади здания не более чем на 30% и в случаях, указанных в таблице 2.1 раздела 1 Приложения №8 к Правилам.

10. Минимальное количество мест для хранения велосипедного транспорта на земельных участках устанавливается в соответствии с пунктами 1.13.1- 1.13.7 раздела 1 Приложения №8 к Правилам.

11. Предельная категория объектов, оказывающих негативное воздействие на окружающую среду (в соответствии с Федеральным законом «Об охране окружающей среды»), размещаемых на земельных участках, - III.

12. Максимальный размер земельных участков, в том числе их площадь, и максимальный процент застройки в границах земельного участка не подлежит установлению.

2.4. Требования к назначению, параметрам и размещению объекта капитального строительства на земельном участке, на который действие градостроительного регламента не распространяется или для которого градостроительный регламент не устанавливается (за исключением случая, предусмотренного пунктом 7.1 части 3 статьи 57.3 Градостроительного кодекса Российской Федерации):

Причины отнесения земельного участка к виду земельного участка, на который действие градостроительного регламента не распространяется или для которого градостроительный регламент не устанавливается	Размещение акта, регулирующего использование земельного участка	Требования к использованию земельного участка	Требования к параметрам объекта капитального строительства			Требования к размещению объектов капитального строительства	
			Предельное количество этажей и (или) предельная высота зданий, строений, сооружений	Максимальный процент застройки в границах земельного участка, определяемый как отношение суммарной площади земельного участка, которая может быть застроена, ко всей площади земельного участка	Иные требования к параметрам объекта капитального строительства	Минимальные отступы от границ земельного участка в целях определения мест допустимого размещения зданий, строений, сооружений, за пределами которых запрещено строительство зданий, строений, сооружений	Иные требования к размещению объектов капитального строительства
1	2	3	4	5	6	7	8
Территория памятников истории и культуры	Федеральный закон от 25.06.2002 №73-ФЗ. Постановление Правительства РФ от 10.07.2001 №527. Приказ КГИОП от 02.06.2006 №8-61. Распоряжение КГИОП от 19.12.2014 №10-823.	См. пункты настоящего подраздела.	См. пункты настоящего подраздела.	См. пункты настоящего подраздела.	См. пункты настоящего подраздела.	См. пункты настоящего подраздела.	См. пункты настоящего подраздела.

В соответствии с письмом Комитета по государственному контролю, использованию и охране памятников истории и культуры от 07.06.2024 №01-43-13326/24-0-1:

Земельный участок по адресу: Санкт-Петербург, Смоленское православное кладбище, кадастровый номер 78:06:0002073:13 (далее - Земельный участок) частично расположен в границах объекта культурного наследия федерального значения «Кладбище Смоленское православное» (на основании постановления Правительства РФ от 10.07.2001 №527, по адресу: Камская ул., 11, 16, 18, 20, 22, 24; Малый пр. В.О.; Беринга ул.; Смоленки наб. р.) (далее - Объект).

Деятельность в отношении объектов культурного наследия регламентируется Федеральным законом от 25.06.2002 №73-ФЗ «Об объектах культурного наследия (памятниках истории и культуры) народов Российской Федерации».



Режим использования территории Объекта утвержден распоряжением КГИОП от 19.12.2014 №10-823:

На территории объекта культурного наследия запрещаются строительство объектов капитального строительства и увеличение объемно-пространственных характеристик существующих на территории объекта культурного наследия объектов капитального строительства; проведение земляных, строительных, мелиоративных и иных работ, за исключением работ по сохранению объекта культурного наследия или его отдельных элементов, сохранению историко-градостроительной или природной среды объекта культурного наследия;

На территории объекта культурного наследия разрешается ведение хозяйственной деятельности, не противоречащей требованиям обеспечения сохранности объекта культурного наследия и позволяющей обеспечить функционирование объекта культурного наследия в современных условиях;

Требования к осуществлению деятельности в границах территории объекта культурного наследия и требования к содержанию и использованию территории объекта культурного наследия устанавливаются законодательством Российской Федерации и Санкт-Петербурга об объектах культурного наследия.

Согласно приказу Министерства культуры Российской Федерации от 30.10.2020 №1295 «Об утверждении предмета охраны, границ территории и требований к градостроительным регламентам в границах территории исторического поселения федерального значения город Санкт-Петербург» Земельный участок расположен в границах исторического поселения город Санкт-Петербург.

2.5. Предельные параметры разрешенного строительства, реконструкции объекта капитального строительства, установленные положением об особо охраняемых природных территориях, в случае выдачи градостроительного плана земельного участка в отношении земельного участка, расположенного в границах особо охраняемой природной территории:

Причины отнесения земельного участка к виду земельного участка для которого градостроительный регламент не устанавливается	Реквизиты Положения об особо охраняемой природной территории	Реквизиты утвержденной документации по планировке территории	Зонирование особо охраняемой природной территории (да/нет)								
			Функциональная зона	Виды разрешенного использования земельного участка		Требования к параметрам объекта капитального строительства			Требования к размещению объектов капитального строительства		
				Основные виды разрешенного использования	Вспомогательные виды разрешенного использования	Предельное количество этажей и (или) предельная высота зданий, строений, сооружений	Максимальный процент застройки в границах земельного участка, определяемый как отношение суммарной площади земельного участка, которая может быть застроена, ко всей площади земельного участка	Иные требования к параметрам объекта капитального строительства	Минимальные отступы от границ земельного участка в целях определения мест допустимого размещения зданий, строений, сооружений, за пределами которых запрещено строительство зданий, строений, сооружений	Иные требования к размещению объектов капитального строительства	
1	2	3	4	5	6	7	8	9	10	11	
-	-	-	-	-	-	-	-	-	-	-	-

### 3. Информация о расположенных в границах земельного участка объектах капитального строительства и объектах культурного наследия

#### 3.1. Объекты капитального строительства

Не имеется

#### 3.2. Объекты, включенные в единый государственный реестр объектов культурного наследия (памятников истории и культуры) народов Российской Федерации

№	1	,	объект культурного наследия федерального значения "Кладбище" в составе ансамбля "Кладбище Смоленское православное"; общая площадь – данные отсутствуют; площадь застройки – данные отсутствуют
	(согласно чертежу(ам) градостроительного плана)		(назначение объекта культурного наследия, общая площадь, площадь застройки)

Постановление Правительства РФ от 10.07.2001 №527

(наименование органа государственной власти, принявшего решение о включении выявленного объекта культурного наследия в реестр, реквизиты этого решения)

регистрационный номер в реестре	_____	данные отсутствуют	от	_____	данные отсутствуют	(дата)
---------------------------------	-------	--------------------	----	-------	--------------------	--------

№	2	,	объект культурного наследия федерального значения "Могила Славянского Ф.М. (1817-1876), художника" в составе ансамбля "Кладбище Смоленское православное"; общая площадь – данные отсутствуют; площадь застройки – данные отсутствуют
	(согласно чертежу(ам) градостроительного плана)		(назначение объекта культурного наследия, общая площадь, площадь застройки)

Постановление Правительства РФ от 10.07.2001 №527

(наименование органа государственной власти, принявшего решение о включении выявленного объекта культурного наследия в реестр, реквизиты этого решения)

регистрационный номер в реестре	_____	данные отсутствуют	от	_____	данные отсутствуют	(дата)
---------------------------------	-------	--------------------	----	-------	--------------------	--------

№	3	,	объект культурного наследия федерального значения "Братская могила рабочих завода "Севкабель" в составе ансамбля "Кладбище Смоленское православное"; общая площадь – данные отсутствуют; площадь застройки – данные отсутствуют
	(согласно чертежу(ам) градостроительного плана)		(назначение объекта культурного наследия, общая площадь, площадь застройки)

Постановление Правительства РФ от 10.07.2001 №527

(наименование органа государственной власти, принявшего решение о включении выявленного объекта культурного наследия в реестр, реквизиты этого решения)

регистрационный номер в реестре	_____	данные отсутствуют	от	_____	данные отсутствуют
---------------------------------	-------	--------------------	----	-------	--------------------

(дата)

№ 4 , объект культурного наследия федерального значения "Могила Бызова Б.В. (1880-1934), химика" в составе ансамбля "Кладбище Смоленское православное"; общая площадь – данные отсутствуют; площадь застройки – данные отсутствуют

(согласно чертежу(ам) градостроительного плана) (назначение объекта культурного наследия, общая площадь, площадь застройки)

Постановление Правительства РФ от 10.07.2001 №527

(наименование органа государственной власти, принявшего решение о включении выявленного объекта культурного наследия в реестр, реквизиты этого решения)

регистрационный номер в реестре данные отсутствуют от данные отсутствуют (дата)

№ 5 , объект культурного наследия федерального значения "Братская могила советских воинов" в составе ансамбля "Кладбище Смоленское православное"; общая площадь – данные отсутствуют; площадь застройки – данные отсутствуют

(согласно чертежу(ам) градостроительного плана) (назначение объекта культурного наследия, общая площадь, площадь застройки)

Постановление Правительства РФ от 10.07.2001 №527

(наименование органа государственной власти, принявшего решение о включении выявленного объекта культурного наследия в реестр, реквизиты этого решения)

регистрационный номер в реестре данные отсутствуют от данные отсутствуют (дата)

№ 6 , объект культурного наследия федерального значения "Братская могила советских воинов" в составе ансамбля "Кладбище Смоленское православное"; общая площадь – данные отсутствуют; площадь застройки – данные отсутствуют

(согласно чертежу(ам) градостроительного плана) (назначение объекта культурного наследия, общая площадь, площадь застройки)

Постановление Правительства РФ от 10.07.2001 №527

(наименование органа государственной власти, принявшего решение о включении выявленного объекта культурного наследия в реестр, реквизиты этого решения)

регистрационный номер в реестре данные отсутствуют от данные отсутствуют (дата)

№ 7 , объект культурного наследия федерального значения "Братская могила летчиков Советского М.А. (1917-1944), Героя Советского Союза и Гожева А.А. (1911-1944)" в составе ансамбля "Кладбище Смоленское православное"; общая площадь – данные отсутствуют; площадь застройки – данные отсутствуют

(согласно чертежу(ам) градостроительного плана) (назначение объекта культурного наследия, общая площадь, площадь застройки)

Постановление Правительства РФ от 10.07.2001 №527

(наименование органа государственной власти, принявшего решение о включении выявленного объекта культурного наследия в реестр, реквизиты этого решения)

регистрационный номер в реестре \_\_\_\_\_ от \_\_\_\_\_ (дата)

данные отсутствуют

данные отсутствуют

№ 8 , объект культурного наследия федерального значения "Могила Чванова В.Т. (1914-1944), Героя Советского Союза" в составе ансамбля "Кладбище Смоленское православное"; общая площадь – данные отсутствуют; площадь застройки – данные отсутствуют

(согласно чертежу(ам) градостроительного плана) (назначение объекта культурного наследия, общая площадь, площадь застройки)

Постановление Правительства РФ от 10.07.2001 №527

(наименование органа государственной власти, принявшего решение о включении выявленного объекта культурного наследия в реестр, реквизиты этого решения)

регистрационный номер в реестре \_\_\_\_\_ от \_\_\_\_\_ (дата)

данные отсутствуют

данные отсутствуют

№ 9 , объект культурного наследия федерального значения "Могила Дьяконова М.А. (1855-1919), историка" в составе ансамбля "Кладбище Смоленское православное"; общая площадь – данные отсутствуют; площадь застройки – данные отсутствуют

(согласно чертежу(ам) градостроительного плана) (назначение объекта культурного наследия, общая площадь, площадь застройки)

Постановление Правительства РФ от 10.07.2001 №527

(наименование органа государственной власти, принявшего решение о включении выявленного объекта культурного наследия в реестр, реквизиты этого решения)

регистрационный номер в реестре \_\_\_\_\_ от \_\_\_\_\_ (дата)

данные отсутствуют

данные отсутствуют

№ 10 , объект культурного наследия федерального значения "Могила Палладина В.И. (1859-1922), физиолога" в составе ансамбля "Кладбище Смоленское православное"; общая площадь – данные отсутствуют; площадь застройки – данные отсутствуют

(согласно чертежу(ам)  
градостроительного плана)

(назначение объекта культурного наследия, общая площадь,  
площадь застройки)

Постановление Правительства РФ от 10.07.2001 №527

(наименование органа государственной власти, принявшего решение о включении выявленного объекта  
культурного наследия в реестр, реквизиты этого решения)

регистрационный номер в  
реестре

данные отсутствуют

от

данные отсутствуют  
(дата)

№

11

(согласно чертежу(ам)  
градостроительного плана)

объект культурного наследия федерального значения  
"Могила Клевера Ю.Ю. (1850-1924), художника" в  
составе ансамбля "Кладбище Смоленское  
православное"; общая площадь – данные отсутствуют;  
площадь застройки – данные отсутствуют

(назначение объекта культурного наследия, общая площадь,  
площадь застройки)

Постановление Правительства РФ от 10.07.2001 №527

(наименование органа государственной власти, принявшего решение о включении выявленного объекта  
культурного наследия в реестр, реквизиты этого решения)

регистрационный номер в  
реестре

данные отсутствуют

от

данные отсутствуют  
(дата)

№

12

(согласно чертежу(ам)  
градостроительного плана)

объект культурного наследия федерального значения  
"Братская могила советских воинов" в составе ансамбля  
"Кладбище Смоленское православное"; общая площадь  
– данные отсутствуют; площадь застройки – данные  
отсутствуют

(назначение объекта культурного наследия, общая площадь,  
площадь застройки)

Постановление Правительства РФ от 10.07.2001 №527

(наименование органа государственной власти, принявшего решение о включении выявленного объекта  
культурного наследия в реестр, реквизиты этого решения)

регистрационный номер в  
реестре

данные отсутствуют

от

данные отсутствуют  
(дата)

№

13

(согласно чертежу(ам)  
градостроительного плана)

объект культурного наследия федерального значения  
"Могила Никитского А.В. (1859-1921), историка и  
филолога" в составе ансамбля "Кладбище Смоленское  
православное"; общая площадь – данные отсутствуют;  
площадь застройки – данные отсутствуют

(назначение объекта культурного наследия, общая площадь,  
площадь застройки)

Постановление Правительства РФ от 10.07.2001 №527

(наименование органа государственной власти, принявшего решение о включении выявленного объекта  
культурного наследия в реестр, реквизиты этого решения)



регистрационный номер в реестре	данные отсутствуют	от	данные отсутствуют (дата)
№ <u>14</u> (согласно чертежу(ам) градостроительного плана)			объект культурного наследия федерального значения "Могилы Лихачева Н.П. (1862-1936), историка" в составе ансамбля "Кладбище Смоленское православное"; общая площадь – данные отсутствуют; площадь застройки – данные отсутствуют
Постановление Правительства РФ от 10.07.2001 №527			
(наименование органа государственной власти, принявшего решение о включении выявленного объекта культурного наследия в реестр, реквизиты этого решения)			
регистрационный номер в реестре	данные отсутствуют	от	данные отсутствуют (дата)
№ <u>15</u> (согласно чертежу(ам) градостроительного плана)			объект культурного наследия федерального значения "Братская могила советских воинов" в составе ансамбля "Кладбище Смоленское православное"; общая площадь – данные отсутствуют; площадь застройки – данные отсутствуют
Постановление Правительства РФ от 10.07.2001 №527			
(наименование органа государственной власти, принявшего решение о включении выявленного объекта культурного наследия в реестр, реквизиты этого решения)			
регистрационный номер в реестре	данные отсутствуют	от	данные отсутствуют (дата)
№ <u>16</u> (согласно чертежу(ам) градостроительного плана)			объект культурного наследия федерального значения "Могилы Бекетова Н.Н. (1827-1911), физико-химика" в составе ансамбля "Кладбище Смоленское православное"; общая площадь – данные отсутствуют; площадь застройки – данные отсутствуют
Постановление Правительства РФ от 10.07.2001 №527			
(наименование органа государственной власти, принявшего решение о включении выявленного объекта культурного наследия в реестр, реквизиты этого решения)			
регистрационный номер в реестре	данные отсутствуют	от	данные отсутствуют (дата)

№ 17 , объект культурного наследия федерального значения "Могилы Вилькицкого Б.А. (1885-1961), гидрографа" в составе ансамбля "Кладбище Смоленское православное"; общая площадь – данные отсутствуют; площадь застройки – данные отсутствуют

(согласно чертежу(ам) градостроительного плана) (назначение объекта культурного наследия, общая площадь, площадь застройки)

Постановление Правительства РФ от 10.07.2001 №527

(наименование органа государственной власти, принявшего решение о включении выявленного объекта культурного наследия в реестр, реквизиты этого решения)

регистрационный номер в реестре \_\_\_\_\_ данные отсутствуют \_\_\_\_\_ от \_\_\_\_\_ данные отсутствуют \_\_\_\_\_ (дата)

№ 18 , объект культурного наследия федерального значения "Могилы Вилькицкого А.И. (1858-1913), географа и гидрографа" в составе ансамбля "Кладбище Смоленское православное"; общая площадь – данные отсутствуют; площадь застройки – данные отсутствуют

(согласно чертежу(ам) градостроительного плана) (назначение объекта культурного наследия, общая площадь, площадь застройки)

Постановление Правительства РФ от 10.07.2001 №527

(наименование органа государственной власти, принявшего решение о включении выявленного объекта культурного наследия в реестр, реквизиты этого решения)

регистрационный номер в реестре \_\_\_\_\_ данные отсутствуют \_\_\_\_\_ от \_\_\_\_\_ данные отсутствуют \_\_\_\_\_ (дата)

№ 19 , объект культурного наследия федерального значения "Могилы Морозова Н.В. (1862-1926), гидрографа" в составе ансамбля "Кладбище Смоленское православное"; общая площадь – данные отсутствуют; площадь застройки – данные отсутствуют

(согласно чертежу(ам) градостроительного плана) (назначение объекта культурного наследия, общая площадь, площадь застройки)

Постановление Правительства РФ от 10.07.2001 №527

(наименование органа государственной власти, принявшего решение о включении выявленного объекта культурного наследия в реестр, реквизиты этого решения)

регистрационный номер в реестре \_\_\_\_\_ данные отсутствуют \_\_\_\_\_ от \_\_\_\_\_ данные отсутствуют \_\_\_\_\_ (дата)

№ 20 , объект культурного наследия федерального значения "Могилы Истрина В.М. (1865-1937), литературоведа" в составе ансамбля "Кладбище Смоленское православное"; общая площадь – данные отсутствуют; площадь застройки – данные отсутствуют

(согласно чертежу(ам) градостроительного плана) (назначение объекта культурного наследия, общая площадь, площадь застройки)

**Постановление Правительства РФ от 10.07.2001 №527**

(наименование органа государственной власти, принявшего решение о включении выявленного объекта культурного наследия в реестр, реквизиты этого решения)

регистрационный номер в реестре	<u>данные отсутствуют</u>	от	<u>данные отсутствуют</u> (дата)
№ <u>21</u> (согласно чертежу(ам) градостроительного плана)	, объект культурного наследия федерального значения "Могила Федорова Е.С. (1853-1919), минералога" в составе ансамбля "Кладбище Смоленское православное"; общая площадь – данные отсутствуют; площадь застройки – данные отсутствуют		
	(назначение объекта культурного наследия, общая площадь, площадь застройки)		

**Постановление Правительства РФ от 10.07.2001 №527**

(наименование органа государственной власти, принявшего решение о включении выявленного объекта культурного наследия в реестр, реквизиты этого решения)

регистрационный номер в реестре	<u>данные отсутствуют</u>	от	<u>данные отсутствуют</u> (дата)
№ <u>22</u> (согласно чертежу(ам) градостроительного плана)	, объект культурного наследия федерального значения "Могила Баумана В.И. (1867-1923), геолога" в составе ансамбля "Кладбище Смоленское православное"; общая площадь – данные отсутствуют; площадь застройки – данные отсутствуют		
	(назначение объекта культурного наследия, общая площадь, площадь застройки)		

**Постановление Правительства РФ от 10.07.2001 №527**

(наименование органа государственной власти, принявшего решение о включении выявленного объекта культурного наследия в реестр, реквизиты этого решения)

регистрационный номер в реестре	<u>данные отсутствуют</u>	от	<u>данные отсутствуют</u> (дата)
№ <u>23</u> (согласно чертежу(ам) градостроительного плана)	, объект культурного наследия федерального значения "Могила Чернышева Ф.Н. (1856-1914), геолога и палеонтолога" в составе ансамбля "Кладбище Смоленское православное"; общая площадь – данные отсутствуют; площадь застройки – данные отсутствуют		
	(назначение объекта культурного наследия, общая площадь, площадь застройки)		

**Постановление Правительства РФ от 10.07.2001 №527**

(наименование органа государственной власти, принявшего решение о включении выявленного объекта культурного наследия в реестр, реквизиты этого решения)

регистрационный номер в реестре	данные отсутствуют	от	данные отсутствуют
---------------------------------	--------------------	----	--------------------

№	24	,	объект культурного наследия федерального значения "Могила Романовского Г.Д. (1831-1906), геолога" в составе ансамбля "Кладбище Смоленское православное"; общая площадь – данные отсутствуют; площадь застройки – данные отсутствуют
	(согласно чертежу(ам) градостроительного плана)		(назначение объекта культурного наследия, общая площадь, площадь застройки)

**Постановление Правительства РФ от 10.07.2001 №527**

(наименование органа государственной власти, принявшего решение о включении выявленного объекта культурного наследия в реестр, реквизиты этого решения)

регистрационный номер в реестре	данные отсутствуют	от	данные отсутствуют (дата)
---------------------------------	--------------------	----	------------------------------

№	25	,	объект культурного наследия федерального значения "Могила Еремеева П.В. (1830-1899), минералога" в составе ансамбля "Кладбище Смоленское православное"; общая площадь – данные отсутствуют; площадь застройки – данные отсутствуют
	(согласно чертежу(ам) градостроительного плана)		(назначение объекта культурного наследия, общая площадь, площадь застройки)

**Постановление Правительства РФ от 10.07.2001 №527**

(наименование органа государственной власти, принявшего решение о включении выявленного объекта культурного наследия в реестр, реквизиты этого решения)

регистрационный номер в реестре	данные отсутствуют	от	данные отсутствуют (дата)
---------------------------------	--------------------	----	------------------------------

№	26	,	объект культурного наследия федерального значения "Могила Барбота-де-Марни Н.П. (1829-1877), геолога" в составе ансамбля "Кладбище Смоленское православное"; общая площадь – данные отсутствуют; площадь застройки – данные отсутствуют
	(согласно чертежу(ам) градостроительного плана)		(назначение объекта культурного наследия, общая площадь, площадь застройки)

**Постановление Правительства РФ от 10.07.2001 №527**

(наименование органа государственной власти, принявшего решение о включении выявленного объекта культурного наследия в реестр, реквизиты этого решения)

регистрационный номер в реестре	данные отсутствуют	от	данные отсутствуют (дата)
---------------------------------	--------------------	----	------------------------------

№	27	,	объект культурного наследия федерального значения "Могила Брегмана Л.А. (1894-1925), революционера" в составе ансамбля "Кладбище Смоленское православное"; общая площадь – данные отсутствуют; площадь застройки – данные отсутствуют
---	----	---	---

(согласно чертежу(ам)  
градостроительного плана)

(назначение объекта культурного наследия, общая площадь,  
площадь застройки)

Постановление Правительства РФ от 10.07.2001 №527

(наименование органа государственной власти, принявшего решение о включении выявленного объекта  
культурного наследия в реестр, реквизиты этого решения)

регистрационный номер в  
реестре

данные отсутствуют

от

данные отсутствуют  
(дата)

№ 28

(согласно чертежу(ам)  
градостроительного плана)

объект культурного наследия федерального значения  
"Могила Бокия Б.И. (1873-1927), геолога" в составе  
ансамбля "Кладбище Смоленское православное"; общая  
площадь – данные отсутствуют; площадь застройки –  
данные отсутствуют

(назначение объекта культурного наследия, общая площадь,  
площадь застройки)

Постановление Правительства РФ от 10.07.2001 №527

(наименование органа государственной власти, принявшего решение о включении выявленного объекта  
культурного наследия в реестр, реквизиты этого решения)

регистрационный номер в  
реестре

данные отсутствуют

от

данные отсутствуют  
(дата)

№ 29

(согласно чертежу(ам)  
градостроительного плана)

объект культурного наследия федерального значения  
"Могила Долбни И.П. (1853-1912), математика" в  
составе ансамбля "Кладбище Смоленское  
православное"; общая площадь – данные отсутствуют;  
площадь застройки – данные отсутствуют

(назначение объекта культурного наследия, общая площадь,  
площадь застройки)

Постановление Правительства РФ от 10.07.2001 №527

(наименование органа государственной власти, принявшего решение о включении выявленного объекта  
культурного наследия в реестр, реквизиты этого решения)

регистрационный номер в  
реестре

данные отсутствуют

от

данные отсутствуют  
(дата)

№ 30

(согласно чертежу(ам)  
градостроительного плана)

объект культурного наследия федерального значения  
"Могила Тиме И.А. (1838-1920), горного инженера" в  
составе ансамбля "Кладбище Смоленское  
православное"; общая площадь – данные отсутствуют;  
площадь застройки – данные отсутствуют

(назначение объекта культурного наследия, общая площадь,  
площадь застройки)

Постановление Правительства РФ от 10.07.2001 №527

(наименование органа государственной власти, принявшего решение о включении выявленного объекта  
культурного наследия в реестр, реквизиты этого решения)

регистрационный номер в реестре \_\_\_\_\_ данные отсутствуют \_\_\_\_\_ от \_\_\_\_\_ данные отсутствуют \_\_\_\_\_ (дата)

№ 31 , объект культурного наследия федерального значения "Могилы Таланова В.В. (1871-1936), специалиста в области сельского хозяйства" в составе ансамбля "Кладбище Смоленское православное"; общая площадь – данные отсутствуют; площадь застройки – данные отсутствуют  
 (согласно чертежу(ам) градостроительного плана) (назначение объекта культурного наследия, общая площадь, площадь застройки)

Постановление Правительства РФ от 10.07.2001 №527

(наименование органа государственной власти, принявшего решение о включении выявленного объекта культурного наследия в реестр, реквизиты этого решения)

регистрационный номер в реестре \_\_\_\_\_ данные отсутствуют \_\_\_\_\_ от \_\_\_\_\_ данные отсутствуют \_\_\_\_\_ (дата)

№ 32 , объект культурного наследия федерального значения "Могилы Лаврова П.А. (1856-1929), филолога" в составе ансамбля "Кладбище Смоленское православное"; общая площадь – данные отсутствуют; площадь застройки – данные отсутствуют  
 (согласно чертежу(ам) градостроительного плана) (назначение объекта культурного наследия, общая площадь, площадь застройки)

Постановление Правительства РФ от 10.07.2001 №527

(наименование органа государственной власти, принявшего решение о включении выявленного объекта культурного наследия в реестр, реквизиты этого решения)

регистрационный номер в реестре \_\_\_\_\_ данные отсутствуют \_\_\_\_\_ от \_\_\_\_\_ данные отсутствуют \_\_\_\_\_ (дата)

№ 33 , объект культурного наследия федерального значения "Могилы Рыкачёва М.А. (1840-1919), метеоролога" в составе ансамбля "Кладбище Смоленское православное"; общая площадь – данные отсутствуют; площадь застройки – данные отсутствуют  
 (согласно чертежу(ам) градостроительного плана) (назначение объекта культурного наследия, общая площадь, площадь застройки)

Постановление Правительства РФ от 10.07.2001 №527

(наименование органа государственной власти, принявшего решение о включении выявленного объекта культурного наследия в реестр, реквизиты этого решения)

регистрационный номер в реестре \_\_\_\_\_ данные отсутствуют \_\_\_\_\_ от \_\_\_\_\_ данные отсутствуют \_\_\_\_\_ (дата)



№ 34 , объект культурного наследия федерального значения "Могилы Лемке М.К. (1872-1923), историка" в составе ансамбля "Кладбище Смоленское православное"; общая площадь – данные отсутствуют; площадь застройки – данные отсутствуют  
 (согласно чертежу(ам) градостроительного плана) (назначение объекта культурного наследия, общая площадь, площадь застройки)

Постановление Правительства РФ от 10.07.2001 №527

(наименование органа государственной власти, принявшего решение о включении выявленного объекта культурного наследия в реестр, реквизиты этого решения)

регистрационный номер в реестре \_\_\_\_\_ данные отсутствуют \_\_\_\_\_ от \_\_\_\_\_ данные отсутствуют \_\_\_\_\_ (дата)

№ 35 , объект культурного наследия федерального значения "Могилы Лебединского В.К. (1868-1937), физика" в составе ансамбля "Кладбище Смоленское православное"; общая площадь – данные отсутствуют; площадь застройки – данные отсутствуют  
 (согласно чертежу(ам) градостроительного плана) (назначение объекта культурного наследия, общая площадь, площадь застройки)

Постановление Правительства РФ от 10.07.2001 №527

(наименование органа государственной власти, принявшего решение о включении выявленного объекта культурного наследия в реестр, реквизиты этого решения)

регистрационный номер в реестре \_\_\_\_\_ данные отсутствуют \_\_\_\_\_ от \_\_\_\_\_ данные отсутствуют \_\_\_\_\_ (дата)

№ 36 , объект культурного наследия федерального значения "Могилы Симони П.К. (1859-1939), историка, литературоведа" в составе ансамбля "Кладбище Смоленское православное"; общая площадь – данные отсутствуют; площадь застройки – данные отсутствуют  
 (согласно чертежу(ам) градостроительного плана) (назначение объекта культурного наследия, общая площадь, площадь застройки)

Постановление Правительства РФ от 10.07.2001 №527

(наименование органа государственной власти, принявшего решение о включении выявленного объекта культурного наследия в реестр, реквизиты этого решения)

регистрационный номер в реестре \_\_\_\_\_ данные отсутствуют \_\_\_\_\_ от \_\_\_\_\_ данные отсутствуют \_\_\_\_\_ (дата)

№ 37 , объект культурного наследия федерального значения "Могилы Федченко О.А. (1845-1921), ботаника и путешественницы" в составе ансамбля "Кладбище Смоленское православное"; общая площадь – данные отсутствуют; площадь застройки – данные отсутствуют  
 (согласно чертежу(ам) градостроительного плана) (назначение объекта культурного наследия, общая площадь, площадь застройки)

**Постановление Правительства РФ от 10.07.2001 №527**

(наименование органа государственной власти, принявшего решение о включении выявленного объекта культурного наследия в реестр, реквизиты этого решения)

регистрационный номер в реестре	данные отсутствуют	от	данные отсутствуют (дата)
№ <u>38</u> (согласно чертежу(ам) градостроительного плана)	,		объект культурного наследия федерального значения "Могилы Хвольсона О.Д. (1852-1934), физика" в составе ансамбля "Кладбище Смоленское православное"; общая площадь – данные отсутствуют; площадь застройки – данные отсутствуют  (назначение объекта культурного наследия, общая площадь, площадь застройки)

**Постановление Правительства РФ от 10.07.2001 №527**

(наименование органа государственной власти, принявшего решение о включении выявленного объекта культурного наследия в реестр, реквизиты этого решения)

регистрационный номер в реестре	данные отсутствуют	от	данные отсутствуют (дата)
№ <u>39</u> (согласно чертежу(ам) градостроительного плана)	,		объект культурного наследия федерального значения "Могилы Петрова В.В. (1761-1834), физика и электротехника" в составе ансамбля "Кладбище Смоленское православное"; общая площадь – данные отсутствуют; площадь застройки – данные отсутствуют  (назначение объекта культурного наследия, общая площадь, площадь застройки)

**Постановление Правительства РФ от 10.07.2001 №527**

(наименование органа государственной власти, принявшего решение о включении выявленного объекта культурного наследия в реестр, реквизиты этого решения)

регистрационный номер в реестре	данные отсутствуют	от	данные отсутствуют (дата)
№ <u>40</u> (согласно чертежу(ам) градостроительного плана)	,		объект культурного наследия федерального значения "Могилы Хвольсона Д.А. (1819-1911), востоковеда" в составе ансамбля "Кладбище Смоленское православное"; общая площадь – данные отсутствуют; площадь застройки – данные отсутствуют  (назначение объекта культурного наследия, общая площадь, площадь застройки)

**Постановление Правительства РФ от 10.07.2001 №527**

(наименование органа государственной власти, принявшего решение о включении выявленного объекта культурного наследия в реестр, реквизиты этого решения)

регистрационный номер в реестре	данные отсутствуют	от	данные отсутствуют
---------------------------------	--------------------	----	--------------------

№ 41 , объект культурного наследия федерального значения "Могила Павлова-Сильванского Н.П. (1869-1908), историка" в составе ансамбля "Кладбище Смоленское православное"; общая площадь – данные отсутствуют; площадь застройки – данные отсутствуют

(согласно чертежу(ам) градостроительного плана) (назначение объекта культурного наследия, общая площадь, площадь застройки)

Постановление Правительства РФ от 10.07.2001 №527

(наименование органа государственной власти, принявшего решение о включении выявленного объекта культурного наследия в реестр, реквизиты этого решения)

регистрационный номер в реестре данные отсутствуют от данные отсутствуют (дата)

№ 42 , объект культурного наследия федерального значения "Могила Кучерова М.Г. (1850-1911), химика" в составе ансамбля "Кладбище Смоленское православное"; общая площадь – данные отсутствуют; площадь застройки – данные отсутствуют

(согласно чертежу(ам) градостроительного плана) (назначение объекта культурного наследия, общая площадь, площадь застройки)

Постановление Правительства РФ от 10.07.2001 №527

(наименование органа государственной власти, принявшего решение о включении выявленного объекта культурного наследия в реестр, реквизиты этого решения)

регистрационный номер в реестре данные отсутствуют от данные отсутствуют (дата)

№ 43 , объект культурного наследия федерального значения "Могила Спицына А.А. (1858-1931), археолога" в составе ансамбля "Кладбище Смоленское православное"; общая площадь – данные отсутствуют; площадь застройки – данные отсутствуют

(согласно чертежу(ам) градостроительного плана) (назначение объекта культурного наследия, общая площадь, площадь застройки)

Постановление Правительства РФ от 10.07.2001 №527

(наименование органа государственной власти, принявшего решение о включении выявленного объекта культурного наследия в реестр, реквизиты этого решения)

регистрационный номер в реестре данные отсутствуют от данные отсутствуют (дата)

№ 44 , объект культурного наследия федерального значения "Могила Фреймана И.Г. (1890-1929), радиотехника" в составе ансамбля "Кладбище Смоленское православное"; общая площадь – данные отсутствуют; площадь застройки – данные отсутствуют

(согласно чертежу(ам)  
градостроительного плана)

(назначение объекта культурного наследия, общая площадь,  
площадь застройки)

Постановление Правительства РФ от 10.07.2001 №527

(наименование органа государственной власти, принявшего решение о включении выявленного объекта  
культурного наследия в реестр, реквизиты этого решения)

регистрационный номер в  
реестре

данные отсутствуют

от

данные отсутствуют  
(дата)

№ 45

(согласно чертежу(ам)  
градостроительного плана)

объект культурного наследия федерального значения  
"Могила Хлопина Г.В. (1863-1929), гигиениста" в  
составе ансамбля "Кладбище Смоленское  
православное"; общая площадь – данные отсутствуют;  
площадь застройки – данные отсутствуют

(назначение объекта культурного наследия, общая площадь,  
площадь застройки)

Постановление Правительства РФ от 10.07.2001 №527

(наименование органа государственной власти, принявшего решение о включении выявленного объекта  
культурного наследия в реестр, реквизиты этого решения)

регистрационный номер в  
реестре

данные отсутствуют

от

данные отсутствуют  
(дата)

№ 46

(согласно чертежу(ам)  
градостроительного плана)

объект культурного наследия федерального значения  
"Могила Витковского В.В.(1856-1924), геодезиста и  
астронома" в составе ансамбля "Кладбище Смоленское  
православное"; общая площадь – данные отсутствуют;  
площадь застройки – данные отсутствуют

(назначение объекта культурного наследия, общая площадь,  
площадь застройки)

Постановление Правительства РФ от 10.07.2001 №527

(наименование органа государственной власти, принявшего решение о включении выявленного объекта  
культурного наследия в реестр, реквизиты этого решения)

регистрационный номер в  
реестре

данные отсутствуют

от

данные отсутствуют  
(дата)

№ 47

(согласно чертежу(ам)  
градостроительного плана)

объект культурного наследия федерального значения  
"Могила Шимкевича В.М. (1858-1923), зоолога" в  
составе ансамбля "Кладбище Смоленское  
православное"; общая площадь – данные отсутствуют;  
площадь застройки – данные отсутствуют

(назначение объекта культурного наследия, общая площадь,  
площадь застройки)

Постановление Правительства РФ от 10.07.2001 №527

(наименование органа государственной власти, принявшего решение о включении выявленного объекта  
культурного наследия в реестр, реквизиты этого решения)

регистрационный номер в реестре	данные отсутствуют	от	данные отсутствуют (дата)
№ <u>48</u> (согласно чертежу(ам) градостроительного плана)	,		объект культурного наследия федерального значения "Могила Висковатова А.В. (1804-1858), военного историка" в составе ансамбля "Кладбище Смоленское православное"; общая площадь – данные отсутствуют; площадь застройки – данные отсутствуют (назначение объекта культурного наследия, общая площадь, площадь застройки)
Постановление Правительства РФ от 10.07.2001 №527			
(наименование органа государственной власти, принявшего решение о включении выявленного объекта культурного наследия в реестр, реквизиты этого решения)			
регистрационный номер в реестре	данные отсутствуют	от	данные отсутствуют (дата)
№ <u>49</u> (согласно чертежу(ам) градостроительного плана)	,		объект культурного наследия федерального значения "Могила Корнилова А.А. (1830-1893), гидрографа" в составе ансамбля "Кладбище Смоленское православное"; общая площадь – данные отсутствуют; площадь застройки – данные отсутствуют (назначение объекта культурного наследия, общая площадь, площадь застройки)
Постановление Правительства РФ от 10.07.2001 №527			
(наименование органа государственной власти, принявшего решение о включении выявленного объекта культурного наследия в реестр, реквизиты этого решения)			
регистрационный номер в реестре	данные отсутствуют	от	данные отсутствуют (дата)
№ <u>50</u> (согласно чертежу(ам) градостроительного плана)	,		объект культурного наследия федерального значения "Могила Кившенко А.Д. (1851-1895), художника" в составе ансамбля "Кладбище Смоленское православное"; общая площадь – данные отсутствуют; площадь застройки – данные отсутствуют (назначение объекта культурного наследия, общая площадь, площадь застройки)
Постановление Правительства РФ от 10.07.2001 №527			
(наименование органа государственной власти, принявшего решение о включении выявленного объекта культурного наследия в реестр, реквизиты этого решения)			
регистрационный номер в реестре	данные отсутствуют	от	данные отсутствуют (дата)

№ 51 , объект культурного наследия федерального значения "Могилы Модзалевского Б.Л. (1874-1928), литературоведа" в составе ансамбля "Кладбище Смоленское православное"; общая площадь – данные отсутствуют; площадь застройки – данные отсутствуют

(согласно чертежу(ам) градостроительного плана) (назначение объекта культурного наследия, общая площадь, площадь застройки)

Постановление Правительства РФ от 10.07.2001 №527

(наименование органа государственной власти, принявшего решение о включении выявленного объекта культурного наследия в реестр, реквизиты этого решения)

регистрационный номер в реестре \_\_\_\_\_ данные отсутствуют \_\_\_\_\_ от \_\_\_\_\_ данные отсутствуют \_\_\_\_\_ (дата)

№ 52 , объект культурного наследия федерального значения "Могилы Чарской Л.А. (1875-1937), писательницы" в составе ансамбля "Кладбище Смоленское православное"; общая площадь – данные отсутствуют; площадь застройки – данные отсутствуют

(согласно чертежу(ам) градостроительного плана) (назначение объекта культурного наследия, общая площадь, площадь застройки)

Постановление Правительства РФ от 10.07.2001 №527

(наименование органа государственной власти, принявшего решение о включении выявленного объекта культурного наследия в реестр, реквизиты этого решения)

регистрационный номер в реестре \_\_\_\_\_ данные отсутствуют \_\_\_\_\_ от \_\_\_\_\_ данные отсутствуют \_\_\_\_\_ (дата)

№ 53 , объект культурного наследия федерального значения "Могилы Титова Н.А. (1800-1875), композитора" в составе ансамбля "Кладбище Смоленское православное"; общая площадь – данные отсутствуют; площадь застройки – данные отсутствуют

(согласно чертежу(ам) градостроительного плана) (назначение объекта культурного наследия, общая площадь, площадь застройки)

Постановление Правительства РФ от 10.07.2001 №527

(наименование органа государственной власти, принявшего решение о включении выявленного объекта культурного наследия в реестр, реквизиты этого решения)

регистрационный номер в реестре \_\_\_\_\_ данные отсутствуют \_\_\_\_\_ от \_\_\_\_\_ данные отсутствуют \_\_\_\_\_ (дата)

№ 54 , объект культурного наследия федерального значения "Могилы Иоссы А.А. (1810-1894), металлурга" в составе ансамбля "Кладбище Смоленское православное"; общая площадь – данные отсутствуют; площадь застройки – данные отсутствуют

(согласно чертежу(ам) градостроительного плана) (назначение объекта культурного наследия, общая площадь, площадь застройки)



**Постановление Правительства РФ от 10.07.2001 №527**

(наименование органа государственной власти, принявшего решение о включении выявленного объекта культурного наследия в реестр, реквизиты этого решения)

регистрационный номер в реестре	<u>данные отсутствуют</u>	от	<u>данные отсутствуют</u> (дата)
№ <u>55</u> (согласно чертежу(ам) градостроительного плана)	, объект культурного наследия федерального значения "Могила Бахтина А.Н. (1894-1931), участника Гражданской войны, подводника" в составе ансамбля "Кладбище Смоленское православное"; общая площадь – данные отсутствуют; площадь застройки – данные отсутствуют		
	(назначение объекта культурного наследия, общая площадь, площадь застройки)		

**Постановление Правительства РФ от 10.07.2001 №527**

(наименование органа государственной власти, принявшего решение о включении выявленного объекта культурного наследия в реестр, реквизиты этого решения)

регистрационный номер в реестре	<u>данные отсутствуют</u>	от	<u>данные отсутствуют</u> (дата)
№ <u>56</u> (согласно чертежу(ам) градостроительного плана)	, объект культурного наследия федерального значения "Могила Дубовского Н.Н. (1859-1918), художника" в составе ансамбля "Кладбище Смоленское православное"; общая площадь – данные отсутствуют; площадь застройки – данные отсутствуют		
	(назначение объекта культурного наследия, общая площадь, площадь застройки)		

**Постановление Правительства РФ от 10.07.2001 №527**

(наименование органа государственной власти, принявшего решение о включении выявленного объекта культурного наследия в реестр, реквизиты этого решения)

регистрационный номер в реестре	<u>данные отсутствуют</u>	от	<u>данные отсутствуют</u> (дата)
№ <u>57</u> (согласно чертежу(ам) градостроительного плана)	, объект культурного наследия федерального значения "Могила Маковского В.Е. (1846-1920), художника" в составе ансамбля "Кладбище Смоленское православное"; общая площадь – данные отсутствуют; площадь застройки – данные отсутствуют		
	(назначение объекта культурного наследия, общая площадь, площадь застройки)		

**Постановление Правительства РФ от 10.07.2001 №527**

(наименование органа государственной власти, принявшего решение о включении выявленного объекта культурного наследия в реестр, реквизиты этого решения)

регистрационный номер в реестре	данные отсутствуют	от	данные отсутствуют
---------------------------------	--------------------	----	--------------------

(дата)

№ 58 , объект культурного наследия федерального значения "Могила Петрушевского Ф.Ф. (1828-1904), физика" в составе ансамбля "Кладбище Смоленское православное"; общая площадь – данные отсутствуют; площадь застройки – данные отсутствуют

(согласно чертежу(ам) градостроительного плана) , (назначение объекта культурного наследия, общая площадь, площадь застройки)

Постановление Правительства РФ от 10.07.2001 №527

(наименование органа государственной власти, принявшего решение о включении выявленного объекта культурного наследия в реестр, реквизиты этого решения)

регистрационный номер в реестре данные отсутствуют от данные отсутствуют (дата)

№ 59 , объект культурного наследия федерального значения "Могила Пузыревского Н.П. (1861-1934), гидротехника" в составе ансамбля "Кладбище Смоленское православное"; общая площадь – данные отсутствуют; площадь застройки – данные отсутствуют

(согласно чертежу(ам) градостроительного плана) , (назначение объекта культурного наследия, общая площадь, площадь застройки)

Постановление Правительства РФ от 10.07.2001 №527

(наименование органа государственной власти, принявшего решение о включении выявленного объекта культурного наследия в реестр, реквизиты этого решения)

регистрационный номер в реестре данные отсутствуют от данные отсутствуют (дата)

№ 60 , объект культурного наследия федерального значения "Могила Сомова И.И. (1815-1876), математика и механика" в составе ансамбля "Кладбище Смоленское православное"; общая площадь – данные отсутствуют; площадь застройки – данные отсутствуют

(согласно чертежу(ам) градостроительного плана) , (назначение объекта культурного наследия, общая площадь, площадь застройки)

Постановление Правительства РФ от 10.07.2001 №527

(наименование органа государственной власти, принявшего решение о включении выявленного объекта культурного наследия в реестр, реквизиты этого решения)

регистрационный номер в реестре данные отсутствуют от данные отсутствуют (дата)

№ 61 , объект культурного наследия федерального значения "Могила Коркина А.Н. (1837-1908), математика" в составе ансамбля "Кладбище Смоленское православное"; общая площадь – данные отсутствуют; площадь застройки – данные отсутствуют

(согласно чертежу(ам)  
градостроительного плана)

(назначение объекта культурного наследия, общая площадь,  
площадь застройки)

Постановление Правительства РФ от 10.07.2001 №527

(наименование органа государственной власти, принявшего решение о включении выявленного объекта  
культурного наследия в реестр, реквизиты этого решения)

регистрационный номер в  
реестре

данные отсутствуют

от

данные отсутствуют  
(дата)

№ 62

(согласно чертежу(ам)  
градостроительного плана)

объект культурного наследия федерального значения  
"Могилы Фаминцына А.С. (1835-1918), ботаника-  
физиолога" в составе ансамбля "Кладбище Смоленское  
православное"; общая площадь – данные отсутствуют;  
площадь застройки – данные отсутствуют

(назначение объекта культурного наследия, общая площадь,  
площадь застройки)

Постановление Правительства РФ от 10.07.2001 №527

(наименование органа государственной власти, принявшего решение о включении выявленного объекта  
культурного наследия в реестр, реквизиты этого решения)

регистрационный номер в  
реестре

данные отсутствуют

от

данные отсутствуют  
(дата)

№ 63

(согласно чертежу(ам)  
градостроительного плана)

объект культурного наследия федерального значения  
"Могилы Доброхотова П.Е. (1786-1831), художника" в  
составе ансамбля "Кладбище Смоленское  
православное"; общая площадь – данные отсутствуют;  
площадь застройки – данные отсутствуют

(назначение объекта культурного наследия, общая площадь,  
площадь застройки)

Постановление Правительства РФ от 10.07.2001 №527

(наименование органа государственной власти, принявшего решение о включении выявленного объекта  
культурного наследия в реестр, реквизиты этого решения)

регистрационный номер в  
реестре

данные отсутствуют

от

данные отсутствуют  
(дата)

№ 64

(согласно чертежу(ам)  
градостроительного плана)

объект культурного наследия федерального значения  
"Могилы Степанова Н.И. (1879-1938), химика" в составе  
ансамбля "Кладбище Смоленское православное"; общая  
площадь – данные отсутствуют; площадь застройки –  
данные отсутствуют

(назначение объекта культурного наследия, общая площадь,  
площадь застройки)

Постановление Правительства РФ от 10.07.2001 №527

(наименование органа государственной власти, принявшего решение о включении выявленного объекта  
культурного наследия в реестр, реквизиты этого решения)

регистрационный номер в реестре	данные отсутствуют	от	данные отсутствуют (дата)
№ <u>65</u> (согласно чертежу(ам) градостроительного плана)	,		объект культурного наследия федерального значения "Могила Леонова А.П. (1888-1919), революционера" в составе ансамбля "Кладбище Смоленское православное"; общая площадь – данные отсутствуют; площадь застройки – данные отсутствуют (назначение объекта культурного наследия, общая площадь, площадь застройки)
Постановление Правительства РФ от 10.07.2001 №527			
(наименование органа государственной власти, принявшего решение о включении выявленного объекта культурного наследия в реестр, реквизиты этого решения)			
регистрационный номер в реестре	данные отсутствуют	от	данные отсутствуют (дата)
№ <u>66</u> (согласно чертежу(ам) градостроительного плана)	,		объект культурного наследия федерального значения "Могила Филипченко Ю.А. (1882-1930), биолога" в составе ансамбля "Кладбище Смоленское православное"; общая площадь – данные отсутствуют; площадь застройки – данные отсутствуют (назначение объекта культурного наследия, общая площадь, площадь застройки)
Постановление Правительства РФ от 10.07.2001 №527			
(наименование органа государственной власти, принявшего решение о включении выявленного объекта культурного наследия в реестр, реквизиты этого решения)			
регистрационный номер в реестре	данные отсутствуют	от	данные отсутствуют (дата)
№ <u>67</u> (согласно чертежу(ам) градостроительного плана)	,		объект культурного наследия федерального значения "Могила Мушкетова И.В. (1850-1902), геолога и географа" в составе ансамбля "Кладбище Смоленское православное"; общая площадь – данные отсутствуют; площадь застройки – данные отсутствуют (назначение объекта культурного наследия, общая площадь, площадь застройки)
Постановление Правительства РФ от 10.07.2001 №527			
(наименование органа государственной власти, принявшего решение о включении выявленного объекта культурного наследия в реестр, реквизиты этого решения)			
регистрационный номер в реестре	данные отсутствуют	от	данные отсутствуют (дата)

№ 68 , объект культурного наследия федерального значения "Могилы Сологуба (Тетерникова) Ф.К. (1863-1927), писателя, поэта" в составе ансамбля "Кладбище Смоленское православное"; общая площадь – данные отсутствуют; площадь застройки – данные отсутствуют

(согласно чертежу(ам) градостроительного плана) (наименование объекта культурного наследия, общая площадь, площадь застройки)

Постановление Правительства РФ от 10.07.2001 №527

(наименование органа государственной власти, принявшего решение о включении выявленного объекта культурного наследия в реестр, реквизиты этого решения)

регистрационный номер в реестре \_\_\_\_\_ данные отсутствуют \_\_\_\_\_ от \_\_\_\_\_ данные отсутствуют \_\_\_\_\_ (дата)

№ 69 , объект культурного наследия федерального значения "Могилы Михалькова Г.И. (1893-1946), революционера, контр-адмирала" в составе ансамбля "Кладбище Смоленское православное"; общая площадь – данные отсутствуют; площадь застройки – данные отсутствуют

(согласно чертежу(ам) градостроительного плана) (наименование объекта культурного наследия, общая площадь, площадь застройки)

Постановление Правительства РФ от 10.07.2001 №527

(наименование органа государственной власти, принявшего решение о включении выявленного объекта культурного наследия в реестр, реквизиты этого решения)

регистрационный номер в реестре \_\_\_\_\_ данные отсутствуют \_\_\_\_\_ от \_\_\_\_\_ данные отсутствуют \_\_\_\_\_ (дата)

№ 70 , объект культурного наследия федерального значения "Могилы Ячевского А.А. (1863-1932), ботаника" в составе ансамбля "Кладбище Смоленское православное"; общая площадь – данные отсутствуют; площадь застройки – данные отсутствуют

(согласно чертежу(ам) градостроительного плана) (наименование объекта культурного наследия, общая площадь, площадь застройки)

Постановление Правительства РФ от 10.07.2001 №527

(наименование органа государственной власти, принявшего решение о включении выявленного объекта культурного наследия в реестр, реквизиты этого решения)

регистрационный номер в реестре \_\_\_\_\_ данные отсутствуют \_\_\_\_\_ от \_\_\_\_\_ данные отсутствуют \_\_\_\_\_ (дата)

№ 71 , объект культурного наследия федерального значения "Могилы Зинина Н.Н. (1812-1880), химика" в составе ансамбля "Кладбище Смоленское православное"; общая площадь – данные отсутствуют; площадь застройки – данные отсутствуют

(согласно чертежу(ам) градостроительного плана) (наименование объекта культурного наследия, общая площадь, площадь застройки)

**Постановление Правительства РФ от 10.07.2001 №527**

(наименование органа государственной власти, принявшего решение о включении выявленного объекта культурного наследия в реестр, реквизиты этого решения)

регистрационный номер в реестре	<u>данные отсутствуют</u>	от	<u>данные отсутствуют</u> (дата)
№ <u>72</u> (согласно чертежу(ам) градостроительного плана)	, объект культурного наследия федерального значения "Могила Чернова К.П. (1803-1825), декабриста" в составе ансамбля "Кладбище Смоленское православное"; общая площадь – данные отсутствуют; площадь застройки – данные отсутствуют		
	(назначение объекта культурного наследия, общая площадь, площадь застройки)		

**Постановление Правительства РФ от 10.07.2001 №527**

(наименование органа государственной власти, принявшего решение о включении выявленного объекта культурного наследия в реестр, реквизиты этого решения)

регистрационный номер в реестре	<u>данные отсутствуют</u>	от	<u>данные отсутствуют</u> (дата)
№ <u>73</u> (согласно чертежу(ам) градостроительного плана)	, объект культурного наследия федерального значения "Могила Римского-Корсакова В.А. (1822-1871), гидрографа и географа" в составе ансамбля "Кладбище Смоленское православное"; общая площадь – данные отсутствуют; площадь застройки – данные отсутствуют		
	(назначение объекта культурного наследия, общая площадь, площадь застройки)		

**Постановление Правительства РФ от 10.07.2001 №527**

(наименование органа государственной власти, принявшего решение о включении выявленного объекта культурного наследия в реестр, реквизиты этого решения)

регистрационный номер в реестре	<u>данные отсутствуют</u>	от	<u>данные отсутствуют</u> (дата)
№ <u>74</u> (согласно чертежу(ам) градостроительного плана)	, объект культурного наследия федерального значения "Могила Эмина Н.Ф. (1760-1814), писателя" в составе ансамбля "Кладбище Смоленское православное"; общая площадь – данные отсутствуют; площадь застройки – данные отсутствуют		
	(назначение объекта культурного наследия, общая площадь, площадь застройки)		

**Постановление Правительства РФ от 10.07.2001 №527**

(наименование органа государственной власти, принявшего решение о включении выявленного объекта культурного наследия в реестр, реквизиты этого решения)

регистрационный номер в реестре	данные отсутствуют	от	данные отсутствуют
---------------------------------	--------------------	----	--------------------



(дата)

№ 75 , объект культурного наследия федерального значения "Могила Сиповского В.В. (1872-1930), литературоведа" в составе ансамбля "Кладбище Смоленское православное"; общая площадь – данные отсутствуют; площадь застройки – данные отсутствуют

(согласно чертежу(ам) градостроительного плана) (назначение объекта культурного наследия, общая площадь, площадь застройки)

Постановление Правительства РФ от 10.07.2001 №527

(наименование органа государственной власти, принявшего решение о включении выявленного объекта культурного наследия в реестр, реквизиты этого решения)

регистрационный номер в реестре данные отсутствуют от данные отсутствуют (дата)

№ 76 , объект культурного наследия федерального значения "Могила Захарова Я.Д. (1765-1837), химика" в составе ансамбля "Кладбище Смоленское православное"; общая площадь – данные отсутствуют; площадь застройки – данные отсутствуют

(согласно чертежу(ам) градостроительного плана) (назначение объекта культурного наследия, общая площадь, площадь застройки)

Постановление Правительства РФ от 10.07.2001 №527

(наименование органа государственной власти, принявшего решение о включении выявленного объекта культурного наследия в реестр, реквизиты этого решения)

регистрационный номер в реестре данные отсутствуют от данные отсутствуют (дата)

№ 77 , объект культурного наследия федерального значения "Могила Хмельницкого Н.И. (1791-1845), драматурга" в составе ансамбля "Кладбище Смоленское православное"; общая площадь – данные отсутствуют; площадь застройки – данные отсутствуют

(согласно чертежу(ам) градостроительного плана) (назначение объекта культурного наследия, общая площадь, площадь застройки)

Постановление Правительства РФ от 10.07.2001 №527

(наименование органа государственной власти, принявшего решение о включении выявленного объекта культурного наследия в реестр, реквизиты этого решения)

регистрационный номер в реестре данные отсутствуют от данные отсутствуют (дата)

№ 78 , объект культурного наследия федерального значения "Могила Можайского А.Ф. (1825-1890), создателя первого в мире самолета" в составе ансамбля "Кладбище Смоленское православное"; общая площадь – данные отсутствуют; площадь застройки – данные отсутствуют

(согласно чертежу(ам) градостроительного плана) (назначение объекта культурного наследия, общая площадь, площадь застройки)

Постановление Правительства РФ от 10.07.2001 №527

(наименование органа государственной власти, принявшего решение о включении выявленного объекта культурного наследия в реестр, реквизиты этого решения)

регистрационный номер в реестре \_\_\_\_\_ от \_\_\_\_\_ (дата)

данные отсутствуют

данные отсутствуют

№ 79 , объект культурного наследия федерального значения "Могила Угрюмова Г.И. (1764-1823), художника" в составе ансамбля "Кладбище Смоленское православное"; общая площадь – данные отсутствуют; площадь застройки – данные отсутствуют

(согласно чертежу(ам) градостроительного плана) (назначение объекта культурного наследия, общая площадь, площадь застройки)

Постановление Правительства РФ от 10.07.2001 №527

(наименование органа государственной власти, принявшего решение о включении выявленного объекта культурного наследия в реестр, реквизиты этого решения)

регистрационный номер в реестре \_\_\_\_\_ от \_\_\_\_\_ (дата)

данные отсутствуют

данные отсутствуют

№ 80 , объект культурного наследия федерального значения "Могила Завьялова Ф.С. (1811-1856), художника" в составе ансамбля "Кладбище Смоленское православное"; общая площадь – данные отсутствуют; площадь застройки – данные отсутствуют

(согласно чертежу(ам) градостроительного плана) (назначение объекта культурного наследия, общая площадь, площадь застройки)

Постановление Правительства РФ от 10.07.2001 №527

(наименование органа государственной власти, принявшего решение о включении выявленного объекта культурного наследия в реестр, реквизиты этого решения)

регистрационный номер в реестре \_\_\_\_\_ от \_\_\_\_\_ (дата)

данные отсутствуют

данные отсутствуют

№ 81 , объект культурного наследия федерального значения "Могила Меншуткина Н.А. (1842-1907), химика" в составе ансамбля "Кладбище Смоленское православное"; общая площадь – данные отсутствуют; площадь застройки – данные отсутствуют

(согласно чертежу(ам)  
градостроительного плана)

(назначение объекта культурного наследия, общая площадь,  
площадь застройки)

Постановление Правительства РФ от 10.07.2001 №527

(наименование органа государственной власти, принявшего решение о включении выявленного объекта  
культурного наследия в реестр, реквизиты этого решения)

регистрационный номер в  
реестре

данные отсутствуют

от

данные отсутствуют  
(дата)

№ 82

(согласно чертежу(ам)  
градостроительного плана)

объект культурного наследия федерального значения  
"Могила Устрялова Н.Г. (1805-1870), историка" в  
составе ансамбля "Кладбище Смоленское  
православное"; общая площадь – данные отсутствуют;  
площадь застройки – данные отсутствуют

(назначение объекта культурного наследия, общая площадь,  
площадь застройки)

Постановление Правительства РФ от 10.07.2001 №527

(наименование органа государственной власти, принявшего решение о включении выявленного объекта  
культурного наследия в реестр, реквизиты этого решения)

регистрационный номер в  
реестре

данные отсутствуют

от

данные отсутствуют  
(дата)

№ 83

(согласно чертежу(ам)  
градостроительного плана)

объект культурного наследия федерального значения  
"Могила Загорского П.А. (1764-1846), физиолога" в  
составе ансамбля "Кладбище Смоленское  
православное"; общая площадь – данные отсутствуют;  
площадь застройки – данные отсутствуют

(назначение объекта культурного наследия, общая площадь,  
площадь застройки)

Постановление Правительства РФ от 10.07.2001 №527

(наименование органа государственной власти, принявшего решение о включении выявленного объекта  
культурного наследия в реестр, реквизиты этого решения)

регистрационный номер в  
реестре

данные отсутствуют

от

данные отсутствуют  
(дата)

№ 84

(согласно чертежу(ам)  
градостроительного плана)

объект культурного наследия федерального значения  
"Могила Шебуева В.К. (1777-1855), художника" в  
составе ансамбля "Кладбище Смоленское  
православное"; общая площадь – данные отсутствуют;  
площадь застройки – данные отсутствуют

(назначение объекта культурного наследия, общая площадь,  
площадь застройки)

Постановление Правительства РФ от 10.07.2001 №527

(наименование органа государственной власти, принявшего решение о включении выявленного объекта  
культурного наследия в реестр, реквизиты этого решения)

регистрационный номер в реестре \_\_\_\_\_ данные отсутствуют \_\_\_\_\_ от \_\_\_\_\_ данные отсутствуют \_\_\_\_\_ (дата)

№ 85 , объект культурного наследия федерального значения "Могила Семенова-Тян-Шанского П.П. (1827-1914), географа и путешественника" в составе ансамбля "Кладбище Смоленское православное"; общая площадь – данные отсутствуют; площадь застройки – данные отсутствуют  
 (согласно чертежу(ам) градостроительного плана) (назначение объекта культурного наследия, общая площадь, площадь застройки)

Постановление Правительства РФ от 10.07.2001 №527

(наименование органа государственной власти, принявшего решение о включении выявленного объекта культурного наследия в реестр, реквизиты этого решения)

регистрационный номер в реестре \_\_\_\_\_ данные отсутствуют \_\_\_\_\_ от \_\_\_\_\_ данные отсутствуют \_\_\_\_\_ (дата)

№ 86 , объект культурного наследия федерального значения "Могила Куприянова И.А. (1800-1857), мореплавателя" в составе ансамбля "Кладбище Смоленское православное"; общая площадь – данные отсутствуют; площадь застройки – данные отсутствуют  
 (согласно чертежу(ам) градостроительного плана) (назначение объекта культурного наследия, общая площадь, площадь застройки)

Постановление Правительства РФ от 10.07.2001 №527

(наименование органа государственной власти, принявшего решение о включении выявленного объекта культурного наследия в реестр, реквизиты этого решения)

регистрационный номер в реестре \_\_\_\_\_ данные отсутствуют \_\_\_\_\_ от \_\_\_\_\_ данные отсутствуют \_\_\_\_\_ (дата)

№ 87 , объект культурного наследия федерального значения "Могила Успенского Ф.И. (1845-1928), историка" в составе ансамбля "Кладбище Смоленское православное"; общая площадь – данные отсутствуют; площадь застройки – данные отсутствуют  
 (согласно чертежу(ам) градостроительного плана) (назначение объекта культурного наследия, общая площадь, площадь застройки)

Постановление Правительства РФ от 10.07.2001 №527

(наименование органа государственной власти, принявшего решение о включении выявленного объекта культурного наследия в реестр, реквизиты этого решения)

регистрационный номер в реестре \_\_\_\_\_ данные отсутствуют \_\_\_\_\_ от \_\_\_\_\_ данные отсутствуют \_\_\_\_\_ (дата)

№ 88 , объект культурного наследия федерального значения "Могилы Карского Е.Ф. (1860-1931), филолога" в составе ансамбля "Кладбище Смоленское православное"; общая площадь – данные отсутствуют; площадь застройки – данные отсутствуют

(согласно чертежу(ам) градостроительного плана) (назначение объекта культурного наследия, общая площадь, площадь застройки)

Постановление Правительства РФ от 10.07.2001 №527

(наименование органа государственной власти, принявшего решение о включении выявленного объекта культурного наследия в реестр, реквизиты этого решения)

регистрационный номер в реестре \_\_\_\_\_ данные отсутствуют \_\_\_\_\_ от \_\_\_\_\_ данные отсутствуют \_\_\_\_\_ (дата)

№ 89 , объект культурного наследия федерального значения "Могилы Попова А.А. (1821-1898), адмирала, кораблестроителя" в составе ансамбля "Кладбище Смоленское православное"; общая площадь – данные отсутствуют; площадь застройки – данные отсутствуют

(согласно чертежу(ам) градостроительного плана) (назначение объекта культурного наследия, общая площадь, площадь застройки)

Постановление Правительства РФ от 10.07.2001 №527

(наименование органа государственной власти, принявшего решение о включении выявленного объекта культурного наследия в реестр, реквизиты этого решения)

регистрационный номер в реестре \_\_\_\_\_ данные отсутствуют \_\_\_\_\_ от \_\_\_\_\_ данные отсутствуют \_\_\_\_\_ (дата)

№ 90 , объект культурного наследия федерального значения "Могилы Севергина В.М. (1765-1826), минералог и химика" в составе ансамбля "Кладбище Смоленское православное"; общая площадь – данные отсутствуют; площадь застройки – данные отсутствуют

(согласно чертежу(ам) градостроительного плана) (назначение объекта культурного наследия, общая площадь, площадь застройки)

Постановление Правительства РФ от 10.07.2001 №527

(наименование органа государственной власти, принявшего решение о включении выявленного объекта культурного наследия в реестр, реквизиты этого решения)

регистрационный номер в реестре \_\_\_\_\_ данные отсутствуют \_\_\_\_\_ от \_\_\_\_\_ данные отсутствуют \_\_\_\_\_ (дата)

№ 91 , объект культурного наследия федерального значения "Могилы Буняковского В.Я. (1804-1889), математика" в составе ансамбля "Кладбище Смоленское православное"; общая площадь – данные отсутствуют; площадь застройки – данные отсутствуют

(согласно чертежу(ам) градостроительного плана) (назначение объекта культурного наследия, общая площадь, площадь застройки)

**Постановление Правительства РФ от 10.07.2001 №527**

(наименование органа государственной власти, принявшего решение о включении выявленного объекта культурного наследия в реестр, реквизиты этого решения)

регистрационный номер в реестре	<u>данные отсутствуют</u>	от	<u>данные отсутствуют</u> (дата)
№ <u>92</u> (согласно чертежу(ам) градостроительного плана)	, объект культурного наследия федерального значения "Могила Соколова П.И. (1764-1835), филолога" в составе ансамбля "Кладбище Смоленское православное"; общая площадь – данные отсутствуют; площадь застройки – данные отсутствуют		
	(назначение объекта культурного наследия, общая площадь, площадь застройки)		

**Постановление Правительства РФ от 10.07.2001 №527**

(наименование органа государственной власти, принявшего решение о включении выявленного объекта культурного наследия в реестр, реквизиты этого решения)

регистрационный номер в реестре	<u>данные отсутствуют</u>	от	<u>данные отсутствуют</u> (дата)
№ <u>93</u> (согласно чертежу(ам) градостроительного плана)	, объект культурного наследия федерального значения "Могила Заблоцкого-Десятовского А.П. (1808-1881), экономиста" в составе ансамбля "Кладбище Смоленское православное"; общая площадь – данные отсутствуют; площадь застройки – данные отсутствуют		
	(назначение объекта культурного наследия, общая площадь, площадь застройки)		

**Постановление Правительства РФ от 10.07.2001 №527**

(наименование органа государственной власти, принявшего решение о включении выявленного объекта культурного наследия в реестр, реквизиты этого решения)

регистрационный номер в реестре	<u>данные отсутствуют</u>	от	<u>данные отсутствуют</u> (дата)
№ <u>94</u> (согласно чертежу(ам) градостроительного плана)	, объект культурного наследия федерального значения "Могила Савинского В.Е. (1859-1937), художника и педагога" в составе ансамбля "Кладбище Смоленское православное"; общая площадь – данные отсутствуют; площадь застройки – данные отсутствуют		
	(назначение объекта культурного наследия, общая площадь, площадь застройки)		

**Постановление Правительства РФ от 10.07.2001 №527**

(наименование органа государственной власти, принявшего решение о включении выявленного объекта культурного наследия в реестр, реквизиты этого решения)

регистрационный номер в реестре	данные отсутствуют	от	данные отсутствуют
---------------------------------	--------------------	----	--------------------



№	95	,	объект культурного наследия федерального значения "Могила Крыжницкого К.Я. (1858-1911), художника" в составе ансамбля "Кладбище Смоленское православное"; общая площадь – данные отсутствуют; площадь застройки – данные отсутствуют
	(согласно чертежу(ам) градостроительного плана)		(назначение объекта культурного наследия, общая площадь, площадь застройки)

**Постановление Правительства РФ от 10.07.2001 №527**

(наименование органа государственной власти, принявшего решение о включении выявленного объекта культурного наследия в реестр, реквизиты этого решения)

регистрационный номер в реестре	данные отсутствуют	от	данные отсутствуют (дата)
---------------------------------	--------------------	----	------------------------------

№	96	,	объект культурного наследия федерального значения "Могила Вахрамеева А.И. (1874-1926), художника" в составе ансамбля "Кладбище Смоленское православное"; общая площадь – данные отсутствуют; площадь застройки – данные отсутствуют
	(согласно чертежу(ам) градостроительного плана)		(назначение объекта культурного наследия, общая площадь, площадь застройки)

**Постановление Правительства РФ от 10.07.2001 №527**

(наименование органа государственной власти, принявшего решение о включении выявленного объекта культурного наследия в реестр, реквизиты этого решения)

регистрационный номер в реестре	данные отсутствуют	от	данные отсутствуют (дата)
---------------------------------	--------------------	----	------------------------------

№	97	,	объект культурного наследия федерального значения "Могила Волкова Е.Е. (1844-1920), художника" в составе ансамбля "Кладбище Смоленское православное"; общая площадь – данные отсутствуют; площадь застройки – данные отсутствуют
	(согласно чертежу(ам) градостроительного плана)		(назначение объекта культурного наследия, общая площадь, площадь застройки)

**Постановление Правительства РФ от 10.07.2001 №527**

(наименование органа государственной власти, принявшего решение о включении выявленного объекта культурного наследия в реестр, реквизиты этого решения)

регистрационный номер в реестре	данные отсутствуют	от	данные отсутствуют (дата)
---------------------------------	--------------------	----	------------------------------

№	98	,	объект культурного наследия федерального значения "Могила Монастырского Н.Д. (1847-1888), хирурга" в составе ансамбля "Кладбище Смоленское православное"; общая площадь – данные отсутствуют; площадь застройки – данные отсутствуют
---	----	---	--

(согласно чертежу(ам)  
градостроительного плана)

(назначение объекта культурного наследия, общая площадь,  
площадь застройки)

Постановление Правительства РФ от 10.07.2001 №527

(наименование органа государственной власти, принявшего решение о включении выявленного объекта культурного наследия в реестр, реквизиты этого решения)

регистрационный номер в  
реестре

данные отсутствуют

от

данные отсутствуют  
(дата)

№ 99  
(согласно чертежу(ам)  
градостроительного плана)

объект культурного наследия федерального значения  
"Могила Иноходцева П.Б. (1742-1806), астронома" в  
составе ансамбля "Кладбище Смоленское  
православное"; общая площадь – данные отсутствуют;  
площадь застройки – данные отсутствуют

(назначение объекта культурного наследия, общая площадь,  
площадь застройки)

Постановление Правительства РФ от 10.07.2001 №527

(наименование органа государственной власти, принявшего решение о включении выявленного объекта культурного наследия в реестр, реквизиты этого решения)

регистрационный номер в  
реестре

данные отсутствуют

от

данные отсутствуют  
(дата)

№ 100  
(согласно чертежу(ам)  
градостроительного плана)

выявленный объект культурного наследия "Братская  
могила моряков экипажа подводной лодки  
"Дельфин" (1904 г.); общая площадь – данные  
отсутствуют; площадь застройки – данные отсутствуют

(назначение объекта культурного наследия, общая площадь,  
площадь застройки)

Приказ КГИОП от 02.06.2006 №8-61

(наименование органа государственной власти, принявшего решение о включении выявленного объекта культурного наследия в реестр, реквизиты этого решения)

регистрационный номер в  
реестре

данные отсутствуют

от

данные отсутствуют  
(дата)

№ 101  
(согласно чертежу(ам)  
градостроительного плана)

выявленный объект культурного наследия "Надгробия  
А.А. Стенбок-Фермора (1870-е годы)"; общая площадь  
– данные отсутствуют; площадь застройки – данные  
отсутствуют

(назначение объекта культурного наследия, общая площадь,  
площадь застройки)

Приказ КГИОП от 02.06.2006 №8-61

(наименование органа государственной власти, принявшего решение о включении выявленного объекта культурного наследия в реестр, реквизиты этого решения)

регистрационный номер в  
реестре

данные отсутствуют

от

данные отсутствуют

№	102	выявленный объект культурного наследия "Надгробия Антоновых (1820-е годы)"; общая площадь – данные отсутствуют; площадь застройки – данные отсутствуют
	(согласно чертежу(ам) градостроительного плана)	(назначение объекта культурного наследия, общая площадь, площадь застройки)

**Приказ КГИОП от 02.06.2006 №8-61**

(наименование органа государственной власти, принявшего решение о включении выявленного объекта культурного наследия в реестр, реквизиты этого решения)

регистрационный номер в реестре \_\_\_\_\_ данные отсутствуют \_\_\_\_\_ от \_\_\_\_\_ данные отсутствуют \_\_\_\_\_ (дата)

4. Информация о расчетных показателях минимально допустимого уровня обеспеченности территории объектами коммунальной, транспортной, социальной инфраструктур и расчетных показателях максимально допустимого уровня территориальной доступности указанных объектов для населения в случае, если земельный участок расположен в границах территории, в отношении которой предусматривается осуществление деятельности по комплексному развитию территории:

Не заполняется

5. Информация об ограничениях использования земельного участка, в том числе если земельный участок полностью или частично расположен в границах зон с особыми условиями использования территорий

1. Территория объекта культурного наследия (78:06:0002073:13/4):

1.1 Земельный участок полностью расположен в границах территории объекта культурного наследия.

2. Береговая полоса водного объекта (78:06:0002073:13/5):

2.1 Земельный участок частично расположен в границах зоны, площадь земельного участка, покрываемая зоной, составляет 3209 кв.м.

2.2 Использование береговой полосы должно осуществляться в соответствии с законодательством Российской Федерации.

3. Водоохранная зона водного объекта (78:06:0002073:13/6):

3.1 Земельный участок частично расположен в границах зоны с особыми условиями использования территории, площадь земельного участка, покрываемая зоной с особыми условиями использования территории, составляет 32792 кв.м.

3.2 Ограничения использования земельного участка определяются ст. 65 Водного кодекса Российской Федерации.

4. Охранная зона газораспределительной сети (78:06:0002073:13/7):

4.1 Земельный участок частично расположен в границах зоны с особыми условиями использования территории, площадь земельного участка, покрываемая зоной с особыми условиями использования территории, составляет 340 кв.м.

4.2 Строительство в охранных зонах сетей инженерных коммуникаций (или вынос сетей) возможно по согласованию с владельцами этих сетей.





использования территории, площадь земельного участка, покрываемая зоной с особыми условиями использования территории, составляет 19 кв.м.

20.2 Строительство в охранных зонах сетей инженерных коммуникаций (или вынос сетей) возможно по согласованию с владельцами этих сетей.

21. Охранная зона канализационных сетей (78:06:0002073:13/24):

21.1 Земельный участок частично расположен в границах зоны с особыми условиями использования территории, площадь земельного участка, покрываемая зоной с особыми условиями использования территории, составляет 4 кв.м.

21.2 Строительство в охранных зонах сетей инженерных коммуникаций (или вынос сетей) возможно по согласованию с владельцами этих сетей.

22. Охранная зона канализационных сетей (78:06:0002073:13/25):

22.1 Земельный участок частично расположен в границах зоны с особыми условиями использования территории, площадь земельного участка, покрываемая зоной с особыми условиями использования территории, составляет 3 кв.м.

22.2 Строительство в охранных зонах сетей инженерных коммуникаций (или вынос сетей) возможно по согласованию с владельцами этих сетей.

23. Охранная зона подземных кабельных линий электропередачи (78:06:0002073:13/26):

23.1 Земельный участок частично расположен в границах зоны с особыми условиями использования территории, площадь земельного участка, покрываемая зоной с особыми условиями использования территории, составляет 188 кв.м.

23.2 Строительство в охранных зонах сетей инженерных коммуникаций (или вынос сетей) возможно по согласованию с владельцами этих сетей.

24. Право прохода и проезда (78:06:0002073:13/27):

24.1 Земельный участок частично расположен в границах зоны, площадь земельного участка, покрываемая зоной, составляет 3423 кв.м.

25. Прибрежная защитная полоса водного объекта (78:06:0002073:13/28):

25.1 Земельный участок частично расположен в границах зоны с особыми условиями использования территории, площадь земельного участка, покрываемая зоной с особыми условиями использования территории, составляет 32792 кв.м.

25.2 Ограничения использования земельного участка определяются ст. 65 Водного кодекса Российской Федерации.

26. Охранная зона сетей связи и сооружений связи (78:06:0002073:13/29):

26.1 Земельный участок частично расположен в границах зоны с особыми условиями использования территории, площадь земельного участка, покрываемая зоной с особыми условиями использования территории, составляет 9 кв.м.

26.2 Строительство в охранных зонах сетей инженерных коммуникаций (или вынос сетей) возможно по согласованию с владельцами этих сетей.

27. Зона градостроительных ограничений (78:06:0002073:13/30):

27.1 Земельный участок частично расположен в границах зоны, площадь земельного участка, покрываемая зоной, составляет 5534 кв.м.

28. Зона градостроительных ограничений (78:06:0002073:13/31):

28.1 Земельный участок частично расположен в границах зоны, площадь земельного участка, покрываемая зоной, составляет 2576 кв.м.

29. Зона градостроительных ограничений (78:06:0002073:13/32):

29.1 Земельный участок частично расположен в границах зоны, площадь земельного участка,



покрываемая зоной, составляет 54 кв.м.

30. Зона градостроительных ограничений (78:06:0002073:13/33):

30.1 Земельный участок частично расположен в границах зоны, площадь земельного участка, покрываемая зоной, составляет 52 кв.м.

31. Водоохранная зона реки Смоленка (ИД 1168) (реестровый номер границы: 78:06-6.418) (78:06:0002073:13/34):

31.1 Земельный участок частично расположен в границах зоны с особыми условиями использования территории.

31.2 Вид ограничения (обременения): Ограничения прав на земельный участок, предусмотренные статьей 56 Земельного кодекса Российской Федерации; Срок действия: не установлен; реквизиты документа основания: Распоряжение "Об утверждении местоположения береговой линии (границы водного объекта, границы водоохранной зоны и границы прибрежной защитной полосы реки Смоленка (ИД 1168) на территории Санкт-Петербурга" от 26.02.2019 №111-р выдан: Комитет по природопользованию, охране окружающей среды и обеспечению экологической безопасности Правительства Санкт-Петербурга; Содержание ограничения (обременения): В границах водоохранной зоны запрещается: 1) использование сточных вод в целях регулирования плодородия почв; 2) размещение кладбищ, скотомогильников, объектов размещения отходов производства и потребления, химических, взрывчатых, токсичных, отравляющих и ядовитых веществ, пунктов захоронения радиоактивных отходов; 3) осуществление авиационных мер по борьбе с вредными организмами; 4) движение и стоянка транспортных средств (кроме специальных транспортных средств), за исключением их движения по дорогам и стоянки на дорогах и в специально оборудованных местах, имеющих твердое покрытие; 5) строительство и реконструкция автозаправочных станций, складов горюче-смазочных материалов (за исключением случаев, если автозаправочные станции, склады горюче-смазочных материалов размещены на территориях портов, инфраструктуры внутренних водных путей, в том числе баз (сооружений) для стоянки маломерных судов, объектов органов федеральной службы безопасности), станций технического обслуживания, используемых для технического осмотра и ремонта транспортных средств, осуществление мойки транспортных средств; 6) размещение специализированных хранилищ пестицидов и агрохимикатов, применение пестицидов и агрохимикатов; 7) сброс сточных, в том числе дренажных, вод; 8) разведка и добыча общераспространенных полезных ископаемых (за исключением случаев, если разведка и добыча общераспространенных полезных ископаемых осуществляются пользователями недр, осуществляющими разведку и добычу иных видов полезных ископаемых, в границах предоставленных им в соответствии с законодательством Российской Федерации о недрах горных отводов и (или) геологических отводов на основании утвержденного технического проекта в соответствии со статьей 19.1 Закона Российской Федерации от 21 февраля 1992 года №2395-1 "О недрах"); Реестровый номер границы: 78:06-6.418; Вид зоны по документу: Водоохранная зона реки Смоленка (ИД 1168); Тип зоны: Водоохранная зона.

32. Прибрежная защитная полоса реки Смоленка (ИД 1168) (реестровый номер границы: 78:06-6.419) (78:06:0002073:13/35):

32.1 Земельный участок частично расположен в границах зоны с особыми условиями использования территории.

32.2 Вид ограничения (обременения): Ограничения прав на земельный участок, предусмотренные статьей 56 Земельного кодекса Российской Федерации; Срок действия: не установлен; реквизиты документа основания: Распоряжение "Об утверждении местоположения береговой линии (границы водного объекта, границы водоохранной зоны и границы прибрежной защитной полосы реки Смоленка (ИД 1168) на территории Санкт-Петербурга" от 26.02.2019 №111-р выдан: Комитет по природопользованию, охране окружающей среды и обеспечению экологической безопасности Правительства Санкт-Петербурга; Содержание ограничения (обременения): В границах прибрежных защитных

полос запрещается: 1) использование сточных вод в целях регулирования плодородия почв; 2) размещение кладбищ, скотомогильников, объектов размещения отходов производства и потребления, химических, взрывчатых, токсичных, отравляющих и ядовитых веществ, пунктов захоронения радиоактивных отходов; 3) осуществление авиационных мер по борьбе с вредными организмами; 4) движение и стоянка транспортных средств (кроме специальных транспортных средств), за исключением их движения по дорогам и стоянки на дорогах и в специально оборудованных местах, имеющих твердое покрытие; 5) строительство и реконструкция автозаправочных станций, складов горюче-смазочных материалов (за исключением случаев, если автозаправочные станции, склады горюче-смазочных материалов размещены на территориях портов, инфраструктуры внутренних водных путей, в том числе баз (сооружений) для стоянки маломерных судов, объектов органов федеральной службы безопасности), станций технического обслуживания, используемых для технического осмотра и ремонта транспортных средств, осуществление мойки транспортных средств; 6) размещение специализированных хранилищ пестицидов и агрохимикатов, применение пестицидов и агрохимикатов; 7) сброс сточных, в том числе дренажных, вод; 8) разведка и добыча общераспространенных полезных ископаемых (за исключением случаев, если разведка и добыча общераспространенных полезных ископаемых осуществляются пользователями недр, осуществляющими разведку и добычу иных видов полезных ископаемых, в границах предоставленных им в соответствии с законодательством Российской Федерации о недрах горных отводов и (или) геологических отводов на основании утвержденного технического проекта в соответствии со статьей 19.1 Закона Российской Федерации от 21 февраля 1992 года №2395-1 "О недрах"); 9) распашка земель; 10) размещение отвалов размываемых грунтов; 11) выпас сельскохозяйственных животных и организация для них летних лагерей, ванн; Реестровый номер границы: 78:06-6.419; Вид зоны по документу: Прибрежная защитная полоса реки Смоленка (ИД 1168); Тип зоны: Прибрежная защитная полоса.

33. Санитарно-защитная зона для площадки МАЗК 104 «ВР Малый» ООО «РН-Северо-Запад» по адресу: г. Санкт-Петербург, Малый проспект В.О., д. 61, лит. А (кад. № 78:06:0002073:4) (реестровый номер границы: 78:06-6.455) (78:06:0002073:13/36):

33.1 Земельный участок частично расположен в границах зоны с особыми условиями использования территории, площадь земельного участка, покрываемая зоной с особыми условиями использования территории, составляет 2588 кв.м.

33.2 Вид ограничения (обременения): Ограничения прав на земельный участок, предусмотренные статьей 56 Земельного кодекса Российской Федерации; Срок действия: не установлен; реквизиты документа основания: Решение об установлении санитарно-защитной зоны для площадки МАЗК 104 «ВР Малый» ООО «РН-Северо-Запад» по адресу: г. Санкт-Петербург, Малый проспект В.О., д. 61, лит. А (кад. №78:06:0002073:4) от 10.06.2021 №78-00-05/45-12945-2021 выдан: Управление Федеральной службы по надзору в сфере защиты прав потребителей и благополучия человека по городу Санкт-Петербургу; Содержание ограничения (обременения): Не допускается использование земельных участков в границах указанной санитарной зоны в целях: размещения жилой застройки, объектов образовательного и медицинского назначения, спортивных сооружений открытого типа, организаций отдыха детей и их оздоровления, зон рекреационного назначения и для ведения садоводства; размещения объектов для производства и хранения лекарственных средств, объектов пищевых отраслей промышленности, оптовых складов продовольственного сырья и пищевой продукции, комплексов водопроводных сооружений для подготовки и хранения питьевой воды, использования земельных участков в целях производства, хранения и переработки сельскохозяйственной продукции, предназначенной для дальнейшего использования в качестве пищевой продукции.; Реестровый номер границы: 78:06-6.455; Вид зоны по документу: Санитарно-защитная зона для площадки МАЗК 104 «ВР Малый» ООО «РН-Северо-Запад» по адресу: г. Санкт-Петербург, Малый проспект В.О., д. 61, лит. А (кад. № 78:06:0002073:4); Тип зоны: Санитарно-защитная зона предприятий, сооружений и иных объектов.

34. Охранные зоны объектов культурного наследия, расположенных в исторически сложившихся центральных районах Санкт-Петербурга (ОЗ-1) (реестровый номер границы: 78:00-6.1220) (78:06:0002073:13/37):

34.1 Земельный участок частично расположен в границах зоны с особыми условиями использования территории, площадь земельного участка, покрываемая зоной с особыми условиями использования территории, составляет 462 кв.м.

34.2 Вид ограничения (обременения): Ограничения прав на земельный участок, предусмотренные статьей 56 Земельного кодекса Российской Федерации; Срок действия: не установлен; реквизиты документа основания: Закон Санкт-Петербурга "О границах объединенных зон охраны объектов культурного наследия, расположенных на территории Санкт-Петербурга, режимах использования земель и требованиях к градостроительным регламентам в границах указанных зон" от 19.01.2009 №820-7 выдан: Комитет по государственному контролю, использованию и охране памятников истории и культуры Правительства Санкт-Петербурга; Содержание ограничения (обременения): режимы использования земель и требования к градостроительным регламентам в границах объединенных зон охраны объектов культурного наследия, расположенных на территории Санкт-Петербурга установлены Законом Санкт-Петербурга от 19 января 2009 г. №820-7.; Реестровый номер границы: 78:00-6.1220; Вид зоны по документу: Охранные зоны объектов культурного наследия, расположенных в исторически сложившихся центральных районах Санкт-Петербурга (ОЗ-1); Тип зоны: Зона охраны объекта культурного наследия.

35. Единая зона регулирования застройки и хозяйственной деятельности объектов культурного наследия исторически сложившихся центральных районов Санкт-Петербурга третьей категории (ОЗРЗ-3) (реестровый номер границы: 78:00-6.1222) (78:06:0002073:13/38):

35.1 Земельный участок частично расположен в границах зоны с особыми условиями использования территории, площадь земельного участка, покрываемая зоной с особыми условиями использования территории, составляет 393 кв.м.

35.2 Вид ограничения (обременения): Ограничения прав на земельный участок, предусмотренные статьей 56 Земельного кодекса Российской Федерации; Срок действия: не установлен; реквизиты документа основания: Закон Санкт-Петербурга «О границах объединенных зон охраны объектов культурного наследия, расположенных на территории Санкт-Петербурга, режимах использования земель и требованиях к градостроительным регламентам в границах указанных зон. от 19.01.2009 №820-7 выдан: Комитет по государственному контролю, использованию и охране памятников истории и культуры Правительства Санкт-Петербурга; Содержание ограничения (обременения): режимы использования земель и требования к градостроительным регламентам в границах объединенных зон охраны объектов культурного наследия, расположенных на территории Санкт-Петербурга установлены Законом Санкт-Петербурга от 19 января 2009 г. №820-7.; Реестровый номер границы: 78:00-6.1222; Вид зоны по документу: Единая зона регулирования застройки и хозяйственной деятельности объектов культурного наследия исторически сложившихся центральных районов Санкт-Петербурга третьей категории (ОЗРЗ-3); Тип зоны: Зона охраны объекта культурного наследия.

36. Санитарно-защитная зона для предприятий, расположенных на территории северной площадки бывшего ПО «Эскалатор», расположенного по адресу: г.Санкт-Петербург, В.О., Малый проспект, д. 55 (реестровый номер границы: 78:06-6.554) (78:06:0002073:13/39):

36.1 Земельный участок частично расположен в границах зоны с особыми условиями использования территории, площадь земельного участка, покрываемая зоной с особыми условиями использования территории, составляет 25972 кв.м.

36.2 Вид ограничения (обременения): Ограничения прав на земельный участок, предусмотренные статьей 56 Земельного кодекса Российской Федерации; Срок действия: не установлен; реквизиты документа основания: Решение об установлении санитарно-защитной зоны от 21.12.2023 №78-00-05/45-26232-2023 выдан: Управление Федеральной службы по надзору в сфере защиты прав потребителей и благополучия человека по городу Санкт-

Петербургу ; Содержание ограничения (обременения): В соответствии с п.5 Постановления Правительства РФ от 3 марта 2018 г. №222 "Об утверждении Правил установления санитарно-защитных зон и использования земельных участков, расположенных в границах санитарно-защитных зон" в границах санитарно-защитной зоны не допускается использования земельных участков в целях: а) размещения жилой застройки, объектов образовательного и медицинского назначения, спортивных сооружений открытого типа, организаций отдыха детей и их оздоровления, зон рекреационного назначения и для ведения садоводства; б) размещения объектов для производства и хранения лекарственных средств, объектов пищевых отраслей промышленности, оптовых складов продовольственного сырья и пищевой продукции, комплексов водопроводных сооружений для подготовки и хранения питьевой воды, использования земельных участков в целях производства, хранения и переработки сельскохозяйственной продукции, предназначенной для дальнейшего использования в качестве пищевой продукции.; Реестровый номер границы: 78:06-6.554; Вид зоны по документу: Санитарно-защитная зона для предприятий, расположенных на территории северной площадки бывшего ПО «Эскалатор», расположенного по адресу: г.Санкт-Петербург, В.О., Малый проспект, д. 55; Тип зоны: Санитарно-защитная зона предприятий, сооружений и иных объектов.

37. Зона затопления территории города Санкт-Петербурга, прилегающей к реке Нева (реестровый номер границы: 78:00-6.468):

37.1 Земельный участок частично расположен в границах зоны с особыми условиями использования территории.

37.2 В границах зон затопления в соответствии с законодательством Российской Федерации о градостроительной деятельности отнесенных к зонам с особыми условиями использования территорий, запрещаются: 1) размещение новых населенных пунктов и строительство объектов капитального строительства без обеспечения инженерной защиты таких населенных пунктов и объектов от затопления, подтопления; 2) использование сточных вод в целях регулирования плодородия почв; 3) размещение кладбищ, скотомогильников, объектов размещения отходов производства и потребления, химических, взрывчатых, токсичных, отравляющих и ядовитых веществ, пунктов хранения и захоронения радиоактивных отходов; 4) осуществление авиационных мер по борьбе с вредными организмами.

38. Охранная зона тепловых сетей:

38.1 Земельный участок частично расположен в границах зоны с особыми условиями использования территории.

38.2 Строительство в охранных зонах сетей инженерных коммуникаций (или вынос сетей) возможно по согласованию с владельцами этих сетей.

39. Охранная зона газораспределительной сети:

39.1 Земельный участок частично расположен в границах зоны с особыми условиями использования территории.

39.2 Строительство в охранных зонах сетей инженерных коммуникаций (или вынос сетей) возможно по согласованию с владельцами этих сетей.

40. Береговая полоса водного объекта:

40.1 Земельный участок частично расположен в границах зоны.

40.2 Использование береговой полосы должно осуществляться в соответствии с законодательством Российской Федерации.

41. Территория объекта культурного наследия:

41.1 Земельный участок частично расположен в границах территории объекта культурного наследия.

41.2 Ограничения использования земельного участка определяются Федеральным законом от 25.06.2002 №73-ФЗ «Об объектах культурного наследия (памятниках истории и культуры)



народов Российской Федерации»

42. Третья подзона приаэродромной территории аэродрома Санкт-Петербурга (Пулково):

42.1 Земельный участок частично расположен в границах зоны с особыми условиями использования территории.

42.2 Ограничения прав на земельный участок предусмотрены приказом Федерального агентства воздушного транспорта (РОСАВИАЦИЯ) Министерства транспорта Российской Федерации от 23.12.2021 №985-П «Об установлении приаэродромной территории аэродрома Санкт-Петербург (Пулково)». Ограничения использования объектов недвижимости и осуществления деятельности: запрещается размещать объекты, высота которых превышает ограничения, установленные уполномоченным Правительством РФ федеральным органом исполнительной власти при установлении соответствующей приаэродромной территории.

43. Четвертая подзона приаэродромной территории аэродрома Санкт-Петербурга (Пулково):

43.1 Земельный участок частично расположен в границах зоны с особыми условиями использования территории.

43.2 Ограничения прав на земельный участок предусмотрены приказом Федерального агентства воздушного транспорта (РОСАВИАЦИЯ) Министерства транспорта Российской Федерации от 23.12.2021 №985-П «Об установлении приаэродромной территории аэродрома Санкт-Петербург (Пулково)». Ограничения использования объектов недвижимости и осуществления деятельности: запрещается размещать объекты, создающие помехи в работе наземных объектов средств и систем обслуживания воздушного движения, навигации, посадки и связи, предназначенных для организации воздушного движения и расположенных вне первой подзоны.

44. Пятая подзона приаэродромной территории аэродрома Санкт-Петербурга (Пулково):

44.1 Земельный участок частично расположен в границах зоны с особыми условиями использования территории.

44.2 Ограничения прав на земельный участок предусмотрены приказом Федерального агентства воздушного транспорта (РОСАВИАЦИЯ) Министерства транспорта Российской Федерации от 23.12.2021 №985-П «Об установлении приаэродромной территории аэродрома Санкт-Петербург (Пулково)». Ограничения использования объектов недвижимости и осуществления деятельности: запрещается размещать опасные производственные объекты, определенные Федеральным законом «О промышленной безопасности опасных производственных объектов», функционирование которых может повлиять на безопасность полетов воздушных судов.

45. Объединенная зона охраны объектов культурного наследия, расположенных в исторически сложившихся центральных районах Санкт-Петербурга: Охранная зона объектов культурного наследия Санкт-Петербурга ОЗ-1(06)01 (далее ОЗ-1):

45.1 Земельный участок частично расположен в границах зоны с особыми условиями использования территории.

45.2 Ограничения использования земельного участка в границах объединенных зон охраны объектов культурного наследия, расположенных на территории Санкт-Петербурга устанавливаются в соответствии с Законом № 820-7.

Режим установлен в приложении 2 к Закону № 820-7.

В границах зон охраны действуют общие, а при наличии и специальные требования Режимов.

В случае противоречия между общими и специальными требованиями Режимов приоритет имеют специальные требования.

Соблюдение Режимов является обязательным при осуществлении градостроительной, хозяйственной и иной деятельности. Иные требования к указанной деятельности, установленные действующим законодательством, применяются в части, не противоречащей Режимам.

Общие требования режима использования земель в границах охранной зоны ОЗ-1:

1) На территории ОЗ-1 устанавливаются следующие запреты:

1.1. Запрещается строительство объектов капитального строительства, за исключением применения специальных мер, направленных на сохранение и восстановление (регенерацию) историко-градостроительной и(или) природной среды объекта культурного наследия посредством восстановления исторических зданий, после получения положительного заключения государственного органа охраны объектов культурного наследия.

1.2. Запрещается размещение объектов, оказывающих негативное воздействие на окружающую среду, I и II категории в соответствии с Федеральным законом "Об охране окружающей среды".

1.3. Запрещается снос (демонтаж) исторических зданий\*.

1.4. Запрет, указанный в пункте 1.3 настоящего раздела, не распространяется на следующие случаи разборки, демонтажа отдельных строительных конструкций (частей объекта капитального строительства):

разборка, демонтаж отдельных строительных конструкций, аварийное состояние которых установлено в соответствии с требованиями действующих документов по стандартизации (в том числе межгосударственных стандартов);

разборка, демонтаж отдельных строительных конструкций в случае отсутствия технической возможности их сохранения при осуществлении разборки, демонтажа строительных конструкций, аварийное состояние которых установлено в соответствии с требованиями действующих документов по стандартизации (в том числе межгосударственных стандартов);

разборка, демонтаж отдельных строительных конструкций в ходе капитального ремонта, реконструкции исторического здания, влекущих изменение его внешнего облика, допускаемое **Режимами**.

Правообладатель земельного участка, на котором располагалось историческое здание, обязан осуществить его восстановление в случае полной или частичной утраты исторического здания, произошедшей в том числе в результате разборки, демонтажа отдельных строительных конструкций, аварийное состояние которых было установлено в соответствии с требованиями действующих документов по стандартизации (в том числе межгосударственных стандартов), за исключением случаев разборки, демонтажа строительных конструкций в ходе капитального ремонта, реконструкции исторического здания, допускаемых **Режимами**.

Восстановление исторического здания осуществляется после получения положительного заключения государственного органа охраны объектов культурного наследия.

1.5. Запрещается изменение внешнего облика исторических зданий, а также восстановленных объектов исторической застройки, в том числе формирующих внутриквартальную застройку, за исключением случаев, предусмотренных в настоящем пункте.

В отношении исторических зданий, а также восстановленных объектов исторической застройки может выполняться:

а) локальное изменение архитектурного решения лицевых фасадов в уровне первого, цокольного и подвального этажей после получения положительного заключения государственного органа охраны объектов культурного наследия;

б) устройство мансард с повышением отметки конька не более чем на 1 м:

на зданиях, формирующих уличный фронт, на визуально воспринимаемых с открытых городских пространств зданиях, формирующих внутриквартальную застройку, а также на исторических зданиях, образующих ценную историческую среду кварталов и указанных в приложении 1 к **Режимам**, при условии сохранения конфигурации крыши, размеров и конфигурации исторических проемов;

на зданиях, визуально не воспринимаемых с открытых городских пространств, в том числе с частичным изменением конфигурации крыши;

в) перекрытие замкнутых дворовых пространств, не превышающее существующую отметку конька крыши меньшего по высоте из лицевых корпусов, расположенных непосредственно перед соответствующим дворовым пространством;

г) изменение дворовых фасадов при условии сохранения их архитектурного решения после получения положительного заключения государственного органа охраны объектов культурного наследия, за исключением случая, если историческое здание составляет ценную историческую



среду квартала и указано в приложении 1 к Режимам;

д) локальное изменение дворовых фасадов исторических зданий, составляющих ценную историческую среду кварталов и указанных в приложении 1 к Режимам, после получения положительного заключения государственного органа охраны объектов культурного наследия;

е) восстановление утраченных элементов исторического архитектурного решения после получения положительного заключения государственного органа охраны объектов культурного наследия.

1.6. Запрещается устройство оконных, дверных и воротных (арочных) проемов в брандмауэрных стенах, за исключением случаев, когда устройство таких проемов предусматривалось историческим архитектурным решением.

1.7. Запрещается размещение инженерного оборудования зданий, а также антенн и банкоматов на лицевых фасадах, а также на визуально воспринимаемых с открытых городских пространств брандмауэрных стенах.

1.8. Запрещается размещение произведений монументального искусства в границах композиционно завершенных пространств, указанных в приложении 1 к Режимам, за исключением восстановления утраченных, а также произведений монументального искусства, перечень которых устанавливается законом Санкт-Петербурга.

1.9. Запрещается размещение рекламных и информационных конструкций над открытыми городскими пространствами, а также на крышах зданий, строений, сооружений, за исключением случаев, указанных в приложении 4 к Режимам.

1.10. Запрещается стационарное размещение плавучих объектов на реках и каналах Санкт-Петербурга, за исключением стоечных судов (понтонных, плавучих причалов), применяемых для швартовки, посадки и высадки пассажиров, высота которых определяется в соответствии с приложением 3 к Режимам, а также объектов, являющихся историческими плавучими средствами, судами (до 1917 года постройки включительно) или имитирующих их архитектурно-компоновочное решение.

Места возможного размещения объектов, указанных в абзаце первом настоящего пункта, в границах композиционно завершенных пространств, указанных в приложении 1 к Режимам, определяются в соответствии с приложением 3 к Режимам исходя из необходимости обеспечения визуального восприятия объектов культурного наследия в их историко-градостроительной и природной среде.

2) На территории ОЗ-1 устанавливаются следующие ограничения:

2.1. Ремонт лицевых фасадов зданий, строений должен предусматривать устранение диссонирующих элементов фасада.

2.2. Реконструкция зданий, строений, сооружений, не являющихся историческими зданиями и восстановленными объектами исторической застройки, может осуществляться при условии, если такая реконструкция не влечет увеличения их габаритов, за исключением случаев, предусмотренных в настоящем пункте.

Устройство мансард на зданиях, строениях, сооружениях, не являющихся историческими зданиями и восстановленными объектами исторической застройки, может осуществляться с повышением отметки конька не более чем на 1 м:

на зданиях, формирующих уличный фронт, при условии сохранения конфигурации лицевого ската крыши;

на зданиях, формирующих внутриквартальную застройку, в том числе с частичным изменением конфигурации крыши.

2.3. Реконструкция зданий, строений и сооружений, а также капитальный ремонт исторических зданий, допускаемые Режимами, осуществляются после получения положительного заключения государственного органа охраны объектов культурного наследия.

2.4. Размещение объектов инженерной инфраструктуры осуществляется после получения положительного заключения государственного органа охраны объектов культурного наследия и при условии обеспечения сохранности примыкающих объектов культурного наследия, выявленных объектов культурного наследия и исторических зданий.

2.5. Ремонт, реконструкция, строительство, допускаемые Режимами, должны предусматривать понижение уровня улиц и дворовых пространств (в пределах, не наносящих ущерба

существующей застройке и культурному слою), восстановление цоколей, отмосток и мощения с дренированием грунта, а также водоотвод от соответствующего здания, строения, сооружения.

2.6. Параметры временных (некапитальных) строений, сооружений, размещаемых в границах композиционно завершенных пространств, указанных в приложении 1 к Режимам (за исключением подземных временных строений, сооружений, не имеющих элементов, расположенных над поверхностью земли), не должны превышать следующих значений:

площадь - 40 кв. м для летних кафе и 6 кв. м для иных объектов;

высота - 3,5 м.

Ограничения, установленные в настоящем пункте, не распространяются на случаи установки временных (некапитальных) строений, сооружений на срок проведения публичных мероприятий. В этих случаях установка временных (некапитальных) строений, сооружений осуществляется после получения положительного заключения государственного органа охраны объектов культурного наследия.

2.7. Параметры формата рекламного (информационного) поля отдельно стоящих рекламных и информационных конструкций, за исключением рекламных и информационных тумб, не должны превышать следующих значений:

ширина - 1,8 м;

высота - 1,8 м.

Параметры формата рекламного (информационного) поля рекламных и информационных тумб не должны превышать следующих значений:

ширина - 1,4 м;

высота - 3 м.

2.8. Рекламные и информационные конструкции могут размещаться на фасадах исторических зданий и восстановленных объектов исторической застройки не выше уровня второго этажа и при условии сохранения характеристик исторической среды, указанных в приложении 1 к Режимам, а также соблюдения требований, указанных в пункте 2.9 настоящего раздела.

2.9. Требования к рекламным и информационным конструкциям, размещаемым на фасадах исторических зданий и восстановленных объектов исторической застройки:

а) суммарная площадь всех рекламных и информационных конструкций на фасаде должна составлять не более 10 кв. м;

б) информационное поле настенных и отнесенных вывесок, настенных указателей информационных конструкций должно выполняться из отдельных элементов (букв, обозначений, декоративных элементов и т.д.) без использования непрозрачной основы (фоновой подложки) для крепления отдельных элементов вывески и не должно нарушать архитектурного решения соответствующего здания, строения, сооружения;

в) выступ внешнего края консольной вывески и блочного консольного указателя от стены не должен превышать 1 м; габаритный размер блочного консольного указателя по высоте - не более 1,5 м; размещение блочных консольных указателей над другими блочными консольными указателями, над консольными вывесками, а также на расстоянии менее 5 м от них не допускается;

г) вывески в витринах не должны нарушать прозрачность остекления соответствующих витрин; не допускаются окраска и покрытие декоративными пленками всей поверхности остекления витрины, замена остекления световыми коробами, установка световых коробов и планшетов, содержащих сведения информационного характера, перед остеклением витрины со стороны улицы.

2.10. Размещение отдельно стоящих рекламных и информационных конструкций в границах композиционно завершенных пространств, указанных в приложении 1 к Режимам, а также рекламных и информационных конструкций на лицевых фасадах исторических зданий и восстановленных объектов исторической застройки осуществляется после получения положительного заключения государственного органа охраны объектов культурного наследия.

2.11. Установка в границах композиционно завершенных пространств, указанных в приложении 1 к Режимам, малых архитектурных форм стационарного размещения, опор освещения, опор дорожных знаков осуществляется после получения положительного

заклучения государственного органа охраны объектов культурного наследия.

2.12. Работы по ремонту, замене и(или) восстановлению мощения в границах композиционно завершенных пространств, указанных в приложении 1 к Режимам, а также по изменению исторической системы озеленения и благоустройства, сформировавшегося до 1917 года включительно, в границах композиционно завершенных пространств, указанных в приложении 1 к Режимам, производятся после получения положительного заключения государственного органа охраны объектов культурного наследия.

(\*) Историческое здание - здание, строение, сооружение, не являющееся объектом (выявленным объектом) культурного наследия, относящееся к следующим историческим периодам: в зонах охраны объектов культурного наследия, расположенных в исторически сложившихся центральных районах Санкт-Петербурга, а также в Невском районе Санкт-Петербурга, - построенное до 1917 года (здесь и далее год постройки включительно); в зонах охраны объектов культурного наследия, расположенных за пределами исторически сложившихся центральных районов Санкт-Петербурга (за исключением Невского района Санкт-Петербурга), - построенное до 1957 года, деревянное 1-2-этажное здание, строение, сооружение - построенное до 1917 года (год постройки определяется в соответствии с учетно-технической документацией об объектах государственного технического учета и технической инвентаризации).

46. Санитарно-защитная зона для ЗАО «Транзас» и ООО «Альбатрос»:

46.1 Земельный участок частично расположен в границах зоны с особыми условиями использования территории.

46.2 Ограничения использования земельного участка на территории санитарно-защитных зон определяются п.5 постановления Правительства РФ от 03.03.2018 №222 «Об утверждении Правил установления санитарно-защитных зон и использования земельных участков, расположенных в границах санитарно-защитных зон».

В границах санитарно-защитной зоны не допускается использования земельных участков в целях:

1) Размещения жилой застройки, объектов образовательного и медицинского назначения, спортивных сооружений открытого типа, организаций отдыха детей и их оздоровления, зон рекреационного назначения и для ведения садоводства.

2) Размещения объектов для производства и хранения лекарственных средств, объектов пищевых отраслей промышленности, оптовых складов продовольственного сырья и пищевой продукции, комплексов водопроводных сооружений для подготовки и хранения питьевой воды, использования земельных участков в целях производства, хранения и переработки сельскохозяйственной продукции, предназначенной для дальнейшего использования в качестве пищевой продукции, если химическое, физическое и (или) биологическое воздействие объекта, в отношении которого установлена санитарно-защитная зона, приведет к нарушению качества и безопасности таких средств, сырья, воды и продукции в соответствии с установленными к ним требованиями.

6. Информация о границах зон с особыми условиями использования территорий, если земельный участок полностью или частично расположен в границах таких зон:

Наименование зоны с особыми условиями использования территории с указанием объекта, в отношении которого установлена такая зона	Перечень координат характерных точек в системе координат, используемой для ведения Единого государственного реестра недвижимости		
	Обозначение (номер) характерной точки	X	Y
Территория объекта культурного наследия (78:06:0002073:13/4)	1-4,1-6,1-10,1-6,1-9,1-168	см. таблицу координат	см. таблицу координат
Береговая полоса водного объекта (78:06:0002073:13/5)	1-153	см. таблицу координат	см. таблицу координат

Водоохранная зона водного объекта (78:06:0002073:13/6)	1-124	см. таблицу координат	см. таблицу координат
Охранная зона газораспределительной сети (78:06:0002073:13/7)	1-26	см. таблицу координат	см. таблицу координат
Охранная зона водопроводных сетей (78:06:0002073:13/8)	1-28	см. таблицу координат	см. таблицу координат
Охранная зона канализационных сетей (78:06:0002073:13/9)	1-21	см. таблицу координат	см. таблицу координат
Охранная зона канализационных сетей (78:06:0002073:13/10)	1-5	см. таблицу координат	см. таблицу координат
Охранная зона канализационных сетей (78:06:0002073:13/11)	1-6	см. таблицу координат	см. таблицу координат
Охранная зона канализационных сетей (78:06:0002073:13/12)	1-10	см. таблицу координат	см. таблицу координат
Охранная зона канализационных сетей (78:06:0002073:13/13)	1-8	см. таблицу координат	см. таблицу координат
Охранная зона канализационных сетей (78:06:0002073:13/14)	1-9	см. таблицу координат	см. таблицу координат
Охранная зона канализационных сетей (78:06:0002073:13/15)	1-14	см. таблицу координат	см. таблицу координат
Охранная зона канализационных сетей (78:06:0002073:13/16)	1-21	см. таблицу координат	см. таблицу координат
Охранная зона канализационных сетей (78:06:0002073:13/17)	1-13	см. таблицу координат	см. таблицу координат
Охранная зона канализационных сетей (78:06:0002073:13/18)	1-12	см. таблицу координат	см. таблицу координат
Охранная зона канализационных сетей (78:06:0002073:13/19)	1-12	см. таблицу координат	см. таблицу координат
Охранная зона канализационных сетей (78:06:0002073:13/20)	1-13	см. таблицу координат	см. таблицу координат
Охранная зона канализационных сетей (78:06:0002073:13/21)	1-18	см. таблицу координат	см. таблицу координат
Охранная зона канализационных сетей (78:06:0002073:13/22)	1-12	см. таблицу координат	см. таблицу координат
Охранная зона канализационных сетей (78:06:0002073:13/23)	1-14	см. таблицу координат	см. таблицу координат
Охранная зона канализационных сетей (78:06:0002073:13/24)	1-8	см. таблицу координат	см. таблицу координат
Охранная зона канализационных сетей (78:06:0002073:13/25)	1-8	см. таблицу координат	см. таблицу координат
Охранная зона подземных кабельных линий электропередачи (78:06:0002073:13/26)	1-19	см. таблицу координат	см. таблицу координат
Право прохода и проезда (78:06:0002073:13/27)	1-6,1-93	см. таблицу координат	см. таблицу координат
Прибрежная защитная полоса водного объекта (78:06:0002073:13/28)	1-124	см. таблицу координат	см. таблицу координат
Охранная зона сетей связи и сооружений связи (78:06:0002073:13/29)	1-5	см. таблицу координат	см. таблицу координат
Зона градостроительных ограничений (78:06:0002073:13/30)	1-21	см. таблицу координат	см. таблицу координат
Зона градостроительных ограничений	1-120	см. таблицу	см. таблицу

(78:06:0002073:13/31)		координат	координат
Зона градостроительных ограничений (78:06:0002073:13/32)	1-6	см. таблицу координат	см. таблицу координат
Зона градостроительных ограничений (78:06:0002073:13/33)	1-3	см. таблицу координат	см. таблицу координат
Водоохранная зона реки Смоленка (ИД 1168) (реестровый номер границы: 78:06-6.418) (78:06:0002073:13/34)	1-131	см. таблицу координат	см. таблицу координат
Прибрежная защитная полоса реки Смоленка (ИД 1168) (реестровый номер границы: 78:06-6.419) (78:06:0002073:13/35)	1-131	см. таблицу координат	см. таблицу координат
Санитарно-защитная зона для площадки МАЗК 104 «ВР Мальи» ООО «РН-Северо-Запад» по адресу: г. Санкт-Петербург, Малый проспект В.О., д. 61, лит. А (кад. № 78:06:0002073:4) (реестровый номер границы: 78:06-6.455) (78:06:0002073:13/36)	1-37	см. таблицу координат	см. таблицу координат
Охранные зоны объектов культурного наследия, расположенных в исторически сложившихся центральных районах Санкт-Петербурга (ОЗ-1) (реестровый номер границы: 78:00-6.1220) (78:06:0002073:13/37)	1-4,1-4,1-5,1-5,1-4,1-4,1-5,1-14,1-4,1-4,1-4,1-4,1-4,1-5,1-5,1-4	см. таблицу координат	см. таблицу координат
Единая зона регулирования застройки и хозяйственной деятельности объектов культурного наследия исторически сложившихся центральных районов Санкт-Петербурга третьей категории (ОЗРЗ-3) (реестровый номер границы: 78:00-6.1222) (78:06:0002073:13/38)	1-18,1-4,1-5	см. таблицу координат	см. таблицу координат
Санитарно-защитная зона для предприятий, расположенных на территории северной площадки бывшего ПО «Эскалатор», расположенного по адресу: г. Санкт-Петербург, В.О., Малый проспект, д. 55 (реестровый номер границы: 78:06-6.554) (78:06:0002073:13/39)	1-50	см. таблицу координат	см. таблицу координат
Зона затопления территории города Санкт-Петербурга, прилегающей к реке Нева (реестровый номер границы: 78:00-6.468)	-	-	-
Охранная зона тепловых сетей	-	-	-
Охранная зона газораспределительной сети	-	-	-
Береговая полоса водного объекта	-	-	-
Территория объекта культурного наследия	-	-	-
Третья подзона приаэродромной территории аэродрома Санкт-Петербурга (Пулково)	-	-	-
Четвертая подзона приаэродромной территории аэродрома Санкт-Петербурга (Пулково)	-	-	-
Пятая подзона приаэродромной территории аэродрома Санкт-Петербурга (Пулково)	-	-	-
Объединенная зона охраны объектов культурного наследия, расположенных в	-	-	-



исторически сложившихся центральных районах Санкт-Петербурга: Охранная зона объектов культурного наследия Санкт-Петербурга ОЗ-1(06)01			
Санитарно-защитная зона для ЗАО «Транзас» и ООО «Альбатрос»	-	-	-

## 7. Информация о границах публичных сервитутов

Информация отсутствует

## 8. Номер и (или) наименование элемента планировочной структуры, в границах которого расположен земельный участок

-

## 9. Информация о возможности подключения (технологического присоединения) объектов капитального строительства к сетям инженерно-технического обеспечения (за исключением сетей электроснабжения), определяемая с учетом программ комплексного развития систем коммунальной инфраструктуры поселения, муниципального округа, городского округа (при их наличии), в состав которой входят сведения о максимальной нагрузке в возможных точках подключения (технологического присоединения) к таким сетям, а также сведения об организации, представившей данную информацию

ООО «ПетербургГаз», информация о возможности подключения от 05.06.2024 №03-04/10-5207:

Подключение объектов капитального строительства к газораспределительным сетям осуществляется в соответствии с Постановлением Правительства Российской Федерации от 13 сентября 2021г. №1547 «Об утверждении Правил подключения (технологического присоединения) газоиспользующего оборудования и объектов капитального строительства к сетям газораспределения и о признании утратившими силу некоторых актов Правительства Российской Федерации» (далее – Правила) на основании Договора о подключении (технологическом присоединении) объектов капитального строительства к сети газораспределения (далее – Договор).

Точка подключения определяется на границе земельного участка заявителя (или садоводческого или огороднического некоммерческого товарищества, в случае, если объект капитального строительства расположен в границах территории такого товарищества), или на действующем газопроводе, в том случае, если действующий газопровод расположен в границах земельного участка заявителя.

Подключение (технологическое присоединение) к сетям газораспределения объекта капитального строительства, расположенного (проектируемого) по адресу: Санкт-Петербург, Смоленское православное кладбище, кадастровый номер 78:06:0002073:13, принципиально возможно с максимальной нагрузкой (часовым расходом газа) 7,0 куб. м/ч (в соответствии с п. 17 Правил, окончательное значение максимальной нагрузки в точке подключения (технологического присоединения) определяется Договором).

Срок подключения (технологического присоединения) к газораспределительным сетям объекта капитального строительства составляет 135 дней с даты заключения Договора.

В целях заключения Договора правообладатель земельного участка вправе в течение трех месяцев обратиться с заявкой о его заключении.

Также сообщаем, что рассмотрение вопроса о заключении договора о подключении (технологическом присоединении) объекта будет возможно при условии наличия свободной пропускной способности на ГРС, подающих природный газ в газораспределительные сети, находящиеся в арендованном комплексе ГРО «ПетербургГаз», на момент подачи заявки.

Кроме того сообщаем, что в границах данного земельного участка расположены действующие газораспределительные сети и сооружения на них. Размещение объектов капитального



строительства в границах участка возможно при условии соблюдения охранных зон и минимально-допустимых расстояний до объектов системы газораспределения.

Однако обращаем Ваше внимание, что указанный земельный участок (кадастровый номер 78:06:0002073:13), предназначен для размещения кладбищ. В соответствии с СП62.13330-2011\* приложение В, таблица В.1\*, пункт 18 – расстояние от подземных газопроводов до кладбища должно быть не менее 15 метров, в связи с чем, прокладка газопровода подземно как по территории кладбища, так и при подходе к его границам не представляется возможной.

**10. Реквизиты нормативных правовых актов субъекта Российской Федерации, муниципальных правовых актов, устанавливающих требования к благоустройству территории**

Закон Санкт-Петербурга «О благоустройстве в Санкт-Петербурге» от 25.12.2015 №891-180.

**11. Информация о красных линиях:**

Обозначение (номер) характерной точки	Перечень координат характерных точек в системе координат, используемой для ведения Единого государственного реестра недвижимости	
	X	Y
-	-	-

**12. Информация о требованиях к архитектурно-градостроительному облику объекта капитального строительства:**

Требования к архитектурно-градостроительному облику объекта капитального строительства не установлены.

№	Требования к архитектурно-градостроительному облику объекта капитального строительства	Показатель
-	-	-

Материалы и результаты инженерных изысканий на дату выдачи ГПЗУ отсутствуют (или содержат сведения, отнесенные федеральными законами к категории ограниченного доступа).

## Сведения о характерных точках границы земельного участка.

Обозначение (номер) характерной точки	Перечень координат характерных точек в системе координат, используемой для ведения Единого государственного реестра недвижимости		Обозначение (номер) характерной точки	Перечень координат характерных точек в системе координат, используемой для ведения Единого государственного реестра недвижимости		Обозначение (номер) характерной точки	Перечень координат характерных точек в системе координат, используемой для ведения Единого государственного реестра недвижимости	
	X	Y		X	Y		X	Y
1	95211.73	110123.03	31	94942	110395.37	101	95389.67	109777.38
2	95207.3	110104.67	32	94941.16	110392.72	102	95390.43	109779.17
3	95191.03	110338.5	33	94936.91	110375.21	103	95393.09	109784
4	95195.47	110126.38	34	94905.89	110332.35	104	95397.4	109791.12
1	95211.73	110123.03	35	94896.96	110316.93	105	95407.09	109806.53
1	95266.16	110102.15	36	94896.49	110316.05	106	95411.62	109813.15
2	95265.55	110100	37	94878.24	110294.34	107	95417.78	109821.92
3	95265.23	110099.24	38	94851.15	110237.51	108	95420.21	109825.73
4	95262.83	110099.91	39	94821.49	110186.42	109	95424.44	109833.3
5	95262.93	110100.77	40	94793.7	110138.6	110	95430.08	109843.92
6	95263.55	110102.92	41	94782.68	110084.79	111	95442.43	109843.19
1	95266.16	110102.15	42	94730.3	110029.14	112	95445.08	109845.97
1	95342.75	110096.34	43	94719.66	110010.82	113	95449.01	109848.74
2	95347.38	110094.57	44	94717.33	110006.91	114	95453.06	109872.7
3	95346.87	110093.11	45	94706.25	109987.58	115	95455.57	109876.66
4	95350.08	110091.87	46	94677.06	109937.13	116	95457.6	109882.38
5	95349.66	110090.47	47	94449.7	109889.85	117	95459.12	109885.07
6	95351.42	110089.76	48	94618.31	109835.96	118	95461.79	109888.58
7	95350.66	110087.93	49	94645.53	109819.63	119	95465.41	109892.32
8	95348.92	110088.63	50	94658.32	109811.87	120	95466.78	109894.2
9	95348.35	110087.17	51	94665.05	109807.14	121	95470.75	109900.64
10	95340.43	110090.16	52	94669.66	109800.41	122	95473.76	109906.29
1	95342.75	110096.34	53	94672	109795.44	123	95476.4	109910.85
1	95386.41	110186.69	54	94673.05	109792.26	124	95477.42	109912.35
2	95377.48	110164.33	55	94673.48	109789.97	125	95480.05	109916.54
3	95360.68	110171.06	56	94673.46	109784.68	126	95483.01	109923.71
4	95364.05	110179.48	57	94673.03	109781.53	127	95492.06	109933.87
5	95372.38	110176.2	58	94649.05	109718.01	128	95506.91	109956.3
6	95377.96	110190.04	59	94648.85	109717.53	129	95511.57	109969.73
1	95386.41	110186.69	60	94680.27	109697.88	130	95516.18	109980.16
1	95385.82	110108.25	61	94727.3	109668.52	131	95518.09	109984.46
2	95404.63	110106.58	62	94734.74	109663.73	132	95519.45	109989.68
3	95410.72	110105.08	63	94738.77	109661.35	133	95523.39	109999.11
4	95411.23	110106.49	64	94736.59	109637.68	134	95527.53	110007.23
5	95422.09	110092.5	65	94822.42	109609.06	135	95529.12	110010.32
6	95418.29	110085.42	66	94872.26	109577.78	136	95530.95	110013.12
7	95402.4	110057.97	67	94931.69	109540.65	137	95534.27	110016.34
8	95372.63	110065.02	68	94886.62	109506.13	138	95537.34	110019.39
9	95373.14	110074	69	95042.73	109470.93	139	95539.03	110021.9
1	95385.82	110108.25	70	95068.75	109435.79	140	95542.73	110028.3
1	95484.85	110219.26	71	95099.54	109435.28	141	95548.29	110043.33
2	95475.53	110194.34	72	95138.21	109411.3	142	95558.77	110075.06
3	95451.93	110171.83	73	95139.1	109410.49	143	95563.89	110088.28
4	95448.65	110173.09	74	95150.93	109403.4	144	95566.46	110096.08
5	95442.05	110175.51	75	95153.64	109403.16	145	95567.97	110102.69
6	95427.73	110180.04	76	95154.34	109403.68	146	95568.68	110107.92
7	95425.44	110180.71	77	95165.11	109410.08	147	95569.3	110112.64
8	95422.82	110182.27	78	95188.79	109445.65	148	95570	110115.2
9	95407.2	110188.1	79	95221.81	109495.56	149	95570	110116.64
10	95406.99	110187.54	80	95254.9	109545.38	150	95569.32	110123.96
11	95400.93	110189.69	81	95272.91	109572.19	151	95568.12	110133.3
12	95397.27	110191.11	82	95279.93	109582.41	152	95564.83	110153.7
13	95391.18	110193.38	83	95331.36	109661.34	153	95563.9	110157.02
14	95393.82	110200.57	84	95336.32	109664.64	154	95562.3	110160.83
15	95376.04	110206.84	85	95339.18	109676.52	155	95561.37	110162.4
16	95377.26	110210.59	86	95341.28	109689.08	156	95559.27	110165.21
17	95366.26	110215.69	87	95348.58	109706.83	157	95554.45	110169.98
18	95364.7	110214.47	88	95355.23	109725.37	158	95551.91	110172.72
19	95363.25	110212.37	89	95360.81	109734.36	159	95548.86	110176.47
20	95361.35	110210.67	90	95364.14	109742.4	160	95542.83	110184.75
21	95343.4	110180.17	91	95367.99	109750.05	161	95525.3	110207.88
22	95349.4	110176.05	92	95370.36	109753.3	162	95522.04	110211.42
23	95335.23	110167.49	93	95374.01	109757.51	163	95516.06	110216.71
24	95227.38	110230.67	94	95376.53	109780.1	164	95510.04	110221.97
25	95184.33	110255.54	95	95379.29	109762.82	165	95507.33	110219.33
26	95170.93	110263.18	96	95383.18	109786.04	166	95501.43	110213.58
27	95028.42	110349.14	97	95386.12	109789.02	167	95493.2	110217
28	95025.99	110348.78	98	95387.37	109770.58	168	95491.93	110216.87
29	95023.64	110349.77	99	95388.73	109773.27	1	95484.85	110219.26
30	94943.25	110397.48	100	95389.33	109775.74			

## Сведения о характерных точках границы части (частей) земельного участка

Учетный номер части: 78:06:0002073:13/4

1	95211.73	110123.03	3	95191.03	110108.5	1	95211.73	110123.03
2	95207.3	110104.67	4	95195.47	110126.38	1	95266.16	110102.15

2	95265.55	110100	35	94896.96	110316.93	103	95393.09	109784
3	95265.23	110099.24	36	94896.49	110316.05	104	95397.4	109791.12
4	95262.83	110099.91	37	94878.24	110284.34	105	95407.09	109806.53
5	95262.93	110100.77	38	94851.15	110237.51	106	95411.62	109813.15
6	95263.55	110102.92	39	94821.49	110186.42	107	95417.78	109821.92
1	95266.16	110102.15	40	94793.7	110138.6	108	95420.21	109825.73
1	95342.75	110096.34	41	94762.48	110084.79	109	95424.44	109833.3
2	95347.38	110094.57	42	94730.3	110029.14	110	95430.08	109843.92
3	95346.87	110093.11	43	94719.66	110010.82	111	95442.43	109845.19
4	95350.08	110091.87	44	94717.33	110006.91	112	95445.08	109845.97
5	95349.66	110090.47	45	94706.25	109987.58	113	95449.01	109848.74
6	95351.42	110089.76	46	94677.06	109937.13	114	95453.06	109872.7
7	95350.66	110087.93	47	94649.7	109889.85	115	95455.57	109875.66
8	95348.92	110088.63	48	94618.31	109835.96	116	95457.6	109882.38
9	95348.35	110087.17	49	94645.53	109819.63	117	95459.12	109885.07
10	95340.43	110090.16	50	94638.32	109811.87	118	95461.79	109888.58
1	95342.75	110096.34	51	94665.05	109807.14	119	95465.41	109892.32
1	95386.41	110186.69	52	94669.66	109800.41	120	95466.78	109894.2
2	95377.48	110164.33	53	94672	109795.64	121	95470.75	109900.64
3	95360.68	110171.06	54	94673.05	109792.26	122	95473.76	109906.29
4	95364.05	110179.48	55	94673.48	109789.97	123	95476.4	109910.85
5	95372.38	110176.2	56	94673.46	109784.68	124	95477.42	109912.35
6	95377.96	110190.04	57	94673.03	109781.53	125	95480.05	109916.54
1	95386.41	110186.69	58	94649.05	109718.01	126	95485.01	109923.71
1	95385.82	110108.25	59	94648.85	109717.53	127	95492.06	109931.87
2	95404.63	110106.58	60	94680.27	109697.88	128	95506.91	109939.3
3	95410.72	110105.08	61	94727.3	109668.52	129	95511.57	109949.73
4	95411.23	110106.49	62	94734.74	109663.73	130	95516.18	109980.16
5	95422.09	110102.5	63	94738.77	109661.35	131	95518.09	109984.46
6	95418.29	110085.42	64	94776.59	109637.68	132	95519.45	109989.68
7	95402.4	110057.97	65	94822.42	109609.06	133	95523.39	109999.11
8	95372.63	110065.02	66	94872.26	109577.78	134	95527.53	110007.23
9	95373.14	110074	67	94931.69	109540.65	135	95529.12	110010.32
1	95385.82	110108.25	68	94986.62	109506.13	136	95530.95	110013.12
1	95484.85	110219.26	69	95042.73	109470.93	137	95534.27	110016.34
2	95475.53	110194.34	70	95098.75	109435.79	138	95537.34	110019.39
3	95451.93	110171.83	71	95099.54	109435.28	139	95539.03	110021.9
4	95448.65	110173.09	72	95138.21	109411.3	140	95542.73	110029.3
5	95442.05	110175.51	73	95139.1	109410.49	141	95548.29	110043.33
6	95427.73	110180.04	74	95130.93	109403.4	142	95558.77	110075.06
7	95425.44	110180.71	75	95153.64	109403.16	143	95563.89	110088.28
8	95422.82	110182.27	76	95154.34	109403.68	144	95566.46	110096.08
9	95407.2	110188.1	77	95165.11	109410.08	145	95567.97	110102.69
10	95406.99	110187.54	78	95188.79	109445.65	146	95568.68	110107.92
11	95400.93	110189.69	79	95221.81	109495.56	147	95569.3	110112.64
12	95397.27	110191.11	80	95254.9	109545.38	148	95570	110115.2
13	95391.18	110193.38	81	95272.91	109572.19	149	95570	110116.64
14	95393.82	110200.57	82	95279.93	109582.41	150	95569.32	110123.96
15	95376.04	110206.84	83	95331.36	109661.34	151	95568.12	110133.3
16	95377.26	110210.59	84	95336.32	109664.64	152	95564.83	110153.7
17	95366.26	110215.69	85	95339.18	109676.52	153	95563.9	110157.02
18	95364.7	110214.47	86	95341.28	109689.08	154	95562.3	110160.83
19	95363.25	110212.37	87	95348.58	109706.83	155	95561.37	110162.4
20	95361.35	110210.67	88	95355.23	109725.37	156	95559.27	110165.21
21	95343.4	110180.17	89	95360.81	109734.36	157	95554.45	110169.98
22	95340.4	110176.05	90	95364.14	109742.4	158	95551.91	110172.72
23	95335.23	110167.49	91	95367.99	109730.05	159	95548.86	110176.47
24	95227.38	110230.67	92	95370.36	109733.3	160	95542.83	110184.75
25	95184.33	110255.54	93	95374.01	109737.51	161	95525.3	110207.88
26	95170.93	110263.18	94	95376.53	109750.1	162	95522.04	110211.42
27	95028.42	110349.14	95	95379.29	109762.82	163	95516.06	110216.71
28	95025.99	110348.78	96	95383.18	109766.04	164	95510.04	110221.97
29	95023.64	110349.77	97	95386.12	109769.02	165	95507.33	110219.33
30	94943.25	110397.48	98	95387.57	109770.58	166	95501.43	110213.58
31	94842	110395.37	99	95388.73	109773.27	167	95493.2	110217
32	94841.16	110392.72	100	95389.33	109775.74	168	95491.93	110216.87
33	94930.91	110375.21	101	95389.67	109777.38	1	95484.85	110219.26
34	94905.89	110332.35	102	95390.43	109779.17			

## Сведения о характерных точках границы части (частей) земельного участка

Учетный номер части: 78:06:0002073:13/5

1	95331.36	109661.34	17	95388.73	109773.27	33	95453.57	109876.66
2	95336.32	109664.64	18	95389.33	109775.74	34	95457.6	109882.38
3	95339.18	109676.52	19	95389.67	109777.38	35	95459.12	109885.07
4	95341.28	109689.08	20	95390.43	109779.17	36	95461.79	109888.58
5	95348.58	109706.83	21	95393.09	109784	37	95465.41	109892.32
6	95355.23	109725.37	22	95397.4	109791.12	38	95466.78	109894.2
7	95360.81	109734.36	23	95407.09	109806.53	39	95470.75	109900.64
8	95364.14	109742.4	24	95411.62	109813.15	40	95473.76	109906.29
9	95367.99	109750.05	25	95417.78	109821.92	41	95476.4	109910.85
10	95370.36	109753.3	26	95420.21	109825.73	42	95477.42	109912.35
11	95374.01	109757.51	27	95424.44	109833.3	43	95480.05	109916.54
12	95376.53	109760.1	28	95430.08	109843.92	44	95485.01	109923.71
13	95379.29	109762.82	29	95442.43	109863.19	45	95492.06	109931.87
14	95383.18	109766.04	30	95445.08	109865.97	46	95506.91	109939.3
15	95386.12	109769.02	31	95449.01	109868.74	47	95511.57	109949.73
16	95387.37	109770.58	32	95453.06	109872.7	48	95516.18	109980.16

49	95518.09	109984.46	85	95512.44	110213.25	121	95462.62	109836.98
50	95519.45	109989.68	86	95518.72	110207.68	122	95461.58	109835.54
51	95523.39	109999.11	87	95521.46	110204.67	123	95458	109831.85
52	95527.53	110007.23	88	95538.85	110181.73	124	95454.93	109827.82
53	95529.12	110010.32	89	95544.82	110173.53	125	95453.04	109824.45
54	95530.95	110013.12	90	95548.03	110169.57	126	95451.06	109820.87
55	95534.27	110016.34	91	95550.86	110166.5	127	95449.15	109817.87
56	95537.34	110019.39	92	95556.35	110161.07	128	95445.81	109812.59
57	95539.03	110021.9	93	95557.82	110158.58	129	95441.81	109809.78
58	95542.73	110029.3	94	95559.29	110155.08	130	95438.48	109806.3
59	95548.29	110043.33	95	95559.94	110152.62	131	95425.76	109804.45
60	95558.77	110075.06	96	95563.17	110132.59	132	95420.65	109835.69
61	95563.89	110088.28	97	95564.34	110123.42	133	95415.92	109828.3
62	95566.46	110096.08	98	95565.04	110116.03	134	95413.62	109824.7
63	95567.97	110102.69	99	95564.4	110113.67	135	95407.51	109816
64	95568.68	110107.92	100	95563.03	110103.58	136	95402.91	109809.27
65	95569.3	110112.44	101	95561.64	110097.42	137	95393.14	109793.75
66	95570	110115.2	102	95559.17	110089.99	138	95388.76	109786.5
67	95570	110116.64	103	95554.06	110076.75	139	95385.93	109781.36
68	95569.32	110123.96	104	95543.59	110045.04	140	95385.04	109779.28
69	95568.12	110133.3	105	95538.15	110031.34	141	95383.68	109773.67
70	95564.83	110153.7	106	95534.7	110024.42	142	95379.8	109769.73
71	95563.9	110157.02	107	95533.47	110022.59	143	95375.31	109766.02
72	95562.3	110160.83	108	95530.77	110019.91	144	95370.43	109761
73	95561.37	110162.4	109	95527.07	110016.32	145	95366.44	109756.42
74	95559.27	110165.21	110	95524.74	110012.76	146	95363.71	109752.66
75	95554.45	110169.98	111	95518.84	110001.21	147	95359.59	109744.48
76	95551.91	110172.72	112	95514.7	109991.28	148	95356.35	109736.65
77	95548.86	110176.47	113	95513.39	109986.24	149	95350.7	109727.56
78	95542.83	110184.75	114	95507	109971.76	150	95343.91	109708.63
79	95525.3	110207.88	115	95502.45	109961.58	151	95336.44	109690.46
80	95522.04	110211.42	116	95487.86	109936.6	152	95334.28	109677.52
81	95516.06	110216.71	117	95475.83	109919.2	153	95329.81	109658.96
82	95510.04	110221.97	118	95473.23	109915.08	1	95331.36	109661.34
83	95507.33	110219.33	119	95469.41	109908.73			
84	95506.45	110218.47	120	95466.35	109902.98			

## Сведения о характерных точках границы части (частей) земельного участка

Учетный номер части: 78:06:0002073:13/6

1	95331.36	109661.34	43	95480.05	109916.54	85	95493.2	110217
2	95336.32	109664.64	44	95485.01	109923.71	86	95491.93	110216.87
3	95339.18	109676.52	45	95492.06	109933.87	87	95484.85	110219.26
4	95341.28	109689.08	46	95506.91	109939.3	88	95475.53	110194.34
5	95348.58	109706.83	47	95511.57	109966.73	89	95470.81	110189.84
6	95355.23	109725.37	48	95516.18	109980.16	90	95466.1	110175.9
7	95360.81	109734.36	49	95518.09	109984.46	91	95461.04	110161
8	95364.14	109742.4	50	95519.45	109989.68	92	95459.74	110149.23
9	95367.99	109750.05	51	95523.39	109999.11	93	95451.84	110139.33
10	95370.36	109753.3	52	95527.53	110007.23	94	95441.68	110091.91
11	95374.01	109757.51	53	95529.12	110010.32	95	95431.27	110060.41
12	95376.53	109760.1	54	95530.95	110013.12	96	95429.13	110049.97
13	95379.29	109762.82	55	95534.27	110016.34	97	95429.38	110042.46
14	95383.18	109766.04	56	95537.34	110019.39	98	95427.97	110030.14
15	95386.12	109769.02	57	95539.03	110021.9	99	95422.21	110004.4
16	95387.37	109770.58	58	95542.73	110029.3	100	95422.56	109982.51
17	95388.73	109773.27	59	95548.29	110043.33	101	95419.87	109960.78
18	95389.33	109775.74	60	95558.77	110075.06	102	95407.1	109942.32
19	95389.67	109777.38	61	95563.89	110088.28	103	95400.25	109930.93
20	95390.43	109779.17	62	95566.46	110096.08	104	95426.63	109924.14
21	95393.09	109784	63	95567.97	110102.69	105	95423.84	109921.25
22	95397.4	109791.12	64	95568.68	110107.92	106	95417.24	109912.61
23	95407.09	109806.53	65	95569.3	110112.64	107	95412.51	109904.18
24	95411.62	109813.15	66	95570	110115.2	108	95406.68	109900.07
25	95417.78	109821.92	67	95570	110116.64	109	95386.88	109869.18
26	95420.21	109825.73	68	95569.32	110123.96	110	95378.24	109852.9
27	95424.44	109833.3	69	95568.12	110133.3	111	95365.28	109833.97
28	95430.08	109843.92	70	95564.83	110153.7	112	95354.85	109817.38
29	95442.43	109863.19	71	95563.9	110157.02	113	95349.79	109809.02
30	95445.08	109865.97	72	95562.3	110160.83	114	95344.01	109798.52
31	95449.01	109868.74	73	95561.37	110162.4	115	95326.75	109779.33
32	95453.06	109872.7	74	95559.27	110165.21	116	95318.65	109763.23
33	95455.57	109876.66	75	95554.45	110169.98	117	95316.18	109757.26
34	95457.6	109882.38	76	95551.91	110172.72	118	95309.95	109747.24
35	95459.12	109885.07	77	95548.86	110176.47	119	95301.9	109724.79
36	95461.79	109888.58	78	95542.83	110184.75	120	95292.89	109702.88
37	95465.41	109892.32	79	95525.3	110207.88	121	95290.16	109686.51
38	95466.78	109894.2	80	95522.04	110211.42	122	95286.16	109669.91
39	95470.75	109900.64	81	95516.06	110216.71	123	95286.61	109653.03
40	95473.76	109906.29	82	95510.04	110221.97	124	95277.48	109639.35
41	95476.4	109910.85	83	95507.33	110219.33	1	95331.36	109661.34
42	95477.42	109912.35	84	95501.43	110213.58			

## Сведения о характерных точках границы части (частей) земельного участка

Учетный номер части: 78:06:0002073:13/7

1	95421.73	110102.63
2	95434.99	110127.99
3	95433.19	110128.55
4	95437.7	110141.93
5	95438.22	110144.71
6	95439.19	110149.94
7	95449.77	110171.77
8	95449.91	110172.16
9	95449.97	110172.58
10	95448.65	110173.09
11	95442.05	110173.51
12	95430.3	110179.23
13	95430.3	110178.92
14	95430.36	110178.45
15	95430.52	110178
16	95430.79	110177.61
17	95431.14	110177.29
18	95431.56	110177.07
19	95443.23	110171.58
20	95435.47	110151.44
21	95433.36	110151.19
22	95433.3	110150.94
23	95434.28	110145.45
24	95433.76	110142.67
25	95431.31	110129.58
26	95417.94	110104.02
1	95421.73	110102.63

Сведения о характерных точках границы части (частей) земельного участка  
Учетный номер части: 78:06:0002073:13/8

1	95402.38	110189.18	11	95386.04	110186.84	21	95393.54	110175.58
2	95400.93	110189.69	12	95386.41	110186.69	22	95394.4	110175.64
3	95397.27	110191.11	13	95383.93	110180.48	23	95395.24	110175.86
4	95392.94	110192.72	14	95384.3	110179.77	24	95396.03	110176.21
5	95390.72	110187	15	95384.78	110179.14	25	95396.74	110176.69
6	95389.96	110187.28	16	95385.36	110178.59	26	95397.36	110177.29
7	95389.16	110187.45	17	95386.02	110178.14	27	95397.87	110177.99
8	95388.36	110187.48	18	95386.75	110177.81	28	95398.26	110178.77
9	95387.55	110187.39	19	95391.85	110175.9	1	95402.38	110189.18
10	95386.77	110187.17	20	95392.68	110175.66			

Сведения о характерных точках границы части (частей) земельного участка  
Учетный номер части: 78:06:0002073:13/9

1	94776.79	110109.45	9	94780.38	110096.21	17	94783.76	110101.67
2	94771.67	110100.63	10	94781.18	110096.55	18	94783.56	110102.52
3	94775.49	110097.23	11	94781.91	110097.03	19	94783.21	110103.32
4	94776.18	110096.7	12	94782.55	110097.63	20	94782.73	110104.05
5	94776.96	110096.31	13	94783.07	110098.32	21	94782.14	110104.69
6	94777.8	110096.06	14	94783.46	110099.1	1	94776.79	110109.45
7	94778.66	110095.96	15	94783.71	110099.94			
8	94779.53	110096.01	16	94783.81	110100.8			

Сведения о характерных точках границы части (частей) земельного участка  
Учетный номер части: 78:06:0002073:13/10

1	95114.76	109425.76	3	95113.53	109426.84	5	95112.03	109427.47
2	95114.19	109426.35	4	95112.81	109427.21	1	95114.76	109425.76

Сведения о характерных точках границы части (частей) земельного участка  
Учетный номер части: 78:06:0002073:13/11

1	95081.16	109446.82	4	95079.36	109448.41	1	95081.16	109446.82
2	95080.65	109447.44	5	95078.62	109448.72			
3	95080.04	109447.98	6	95077.84	109448.91			

Сведения о характерных точках границы части (частей) земельного участка  
Учетный номер части: 78:06:0002073:13/12

1	95008.41	109498.73	5	95007.78	109494.17	9	95004.79	109495.43
2	95013.48	109489.28	6	95007.12	109494.66	10	95003.97	109495.42
3	95009.93	109491.6	7	95006.39	109495.05	1	94998.41	109498.73
4	95008.35	109493.57	8	95005.61	109495.3			

Сведения о характерных точках границы части (частей) земельного участка  
Учетный номер части: 78:06:0002073:13/13

1	94632.8	109860.83	4	94634.83	109862.5	7	94633.73	109864.97
2	94633.57	109861.26	5	94635.27	109863.26	8	94633.73	109865.86
3	94634.25	109861.82	6	94635.58	109864.1	1	94632.8	109860.83

Сведения о характерных точках границы части (частей) земельного участка

Учетный номер части: 78:06:0002073:13/14

1	94662.87	109912.6	5	94663.55	109914.81	9	94666.13	109918.24
2	94663.67	109912.96	6	94663.92	109915.61	1	94662.87	109912.6
3	94664.41	109913.46	7	94665.14	109916.47			
4	94665.04	109914.08	8	94666.21	109917.35			

Сведения о характерных точках границы части (частей) земельного участка

Учетный номер части: 78:06:0002073:13/15

1	94719.66	110010.82	6	94718.04	110005.05	11	94720.08	110008.53
2	94717.33	110006.91	7	94718.67	110005.59	12	94720.1	110009.36
3	94715.75	110004.15	8	94719.2	110006.23	13	94719.99	110010.18
4	94716.56	110004.32	9	94719.62	110006.94	14	94719.75	110010.98
5	94717.33	110004.62	10	94719.91	110007.72	1	94719.66	110010.82

Сведения о характерных точках границы части (частей) земельного участка

Учетный номер части: 78:06:0002073:13/16

1	94731.02	110030.38	9	94730.68	110020.43	17	94734.15	110025.76
2	94730.3	110029.14	10	94731.48	110020.75	18	94733.98	110026.61
3	94725.85	110021.48	11	94732.2	110021.21	19	94733.67	110027.41
4	94726.53	110020.96	12	94732.84	110021.79	20	94733.22	110028.15
5	94727.3	110020.57	13	94733.37	110022.47	21	94732.66	110028.8
6	94728.12	110020.31	14	94733.78	110023.23	1	94731.02	110030.38
7	94728.98	110020.2	15	94734.05	110024.05			
8	94729.84	110020.24	16	94734.17	110024.9			

Сведения о характерных точках границы части (частей) земельного участка

Учетный номер части: 78:06:0002073:13/17

1	94736.43	110039.74	6	94740.22	110041.52	11	94741.32	110045.56
2	94737.29	110039.81	7	94740.72	110042.22	12	94741.1	110046.4
3	94738.12	110040.04	8	94741.08	110043.01	13	94740.74	110047.19
4	94738.9	110040.41	9	94741.31	110043.84	1	94736.43	110039.74
5	94739.61	110040.9	10	94741.39	110044.7			

Сведения о характерных точках границы части (частей) земельного участка

Учетный номер части: 78:06:0002073:13/18

1	94762.48	110084.79	6	94761.77	110079.99	11	94762.86	110084.17
2	94758.72	110078.29	7	94762.28	110080.72	12	94762.62	110085.03
3	94759.58	110078.5	8	94762.66	110081.53	1	94762.48	110084.79
4	94760.4	110078.86	9	94762.88	110082.39			
5	94761.13	110079.36	10	94762.95	110083.28			

Сведения о характерных точках границы части (частей) земельного участка

Учетный номер части: 78:06:0002073:13/19

1	94789.15	110130.76	6	94792.6	110132.85	11	94793.38	110136.82
2	94789.96	110130.93	7	94793.02	110133.57	12	94793.13	110137.62
3	94790.73	110131.24	8	94793.31	110134.35	1	94789.15	110130.76
4	94791.44	110131.67	9	94793.47	110135.17			
5	94792.07	110132.21	10	94793.49	110136			

Сведения о характерных точках границы части (частей) земельного участка

Учетный номер части: 78:06:0002073:13/20

1	94813.09	110171.97	6	94816.71	110173.76	11	94817.82	110177.65
2	94813.91	110172.07	7	94817.19	110174.44	12	94817.63	110178.47
3	94814.71	110172.31	8	94817.55	110175.19	13	94817.32	110179.24
4	94815.45	110172.68	9	94817.77	110176	1	94813.09	110171.97
5	94816.13	110173.17	10	94817.87	110176.82			

Сведения о характерных точках границы части (частей) земельного участка

Учетный номер части: 78:06:0002073:13/21

1	94838.13	110215.08	8	94837.35	110204.03	15	94840.88	110208.66
2	94832.41	110205.23	9	94838.17	110204.36	16	94840.82	110209.55
3	94833.09	110204.67	10	94838.92	110204.84	17	94840.61	110210.41
4	94833.87	110204.24	11	94839.57	110205.44	18	94840.26	110211.23
5	94834.71	110203.95	12	94840.11	110206.14	1	94838.13	110215.08
6	94835.59	110203.82	13	94840.52	110206.93			
7	94836.48	110203.85	14	94840.77	110207.78			

Сведения о характерных точках границы части (частей) земельного участка

Учетный номер части: 78:06:0002073:13/22



1	94842.19	110222.08	6	94845.93	110224.18	11	94846.67	110228.41
2	94843.06	110222.21	7	94846.38	110224.95	12	94846.36	110229.25
3	94843.9	110222.5	8	94846.68	110225.78	1	94842.19	110222.08
4	94844.67	110222.94	9	94846.84	110226.65			
5	94845.36	110223.5	10	94846.83	110227.54			

Сведения о характерных точках границы части (частей) земельного участка

Учетный номер части: 78:06:0002073:13/23

1	94871.35	110272.43	6	94875.36	110273.85	11	94876.81	110277.86
2	94872.22	110272.42	7	94875.92	110274.53	12	94876.66	110278.72
3	94873.09	110272.56	8	94876.36	110275.29	13	94876.35	110279.55
4	94873.92	110272.86	9	94876.66	110276.11	14	94875.91	110280.31
5	94874.68	110273.29	10	94876.82	110276.98	1	94871.35	110272.43

Сведения о характерных точках границы части (частей) земельного участка

Учетный номер части: 78:06:0002073:13/24

1	94899.2	110320.8	4	94901.19	110322.46	7	94902.09	110324.9
2	94899.96	110321.23	5	94901.63	110323.21	8	94902.09	110325.78
3	94900.63	110321.79	6	94901.93	110324.04	1	94899.2	110320.8

Сведения о характерных точках границы части (частей) земельного участка

Учетный номер части: 78:06:0002073:13/25

1	94925.96	110366.73	4	94927.89	110368.35	7	94928.77	110370.71
2	94926.69	110367.15	5	94928.32	110369.08	8	94928.79	110371.57
3	94927.34	110367.7	6	94928.62	110369.88	1	94925.96	110366.73

Сведения о характерных точках границы части (частей) земельного участка

Учетный номер части: 78:06:0002073:13/26

1	95151.3	109403.35	8	94738.77	109661.35	15	95098.75	109435.79
2	95000.66	109497.86	9	94736.59	109637.68	16	95099.54	109435.28
3	94648.92	109717.71	10	94822.42	109609.06	17	95138.21	109411.1
4	94648.85	109717.53	11	94872.26	109577.78	18	95139.1	109410.49
5	94680.27	109697.88	12	94831.69	109546.65	19	95150.93	109403.4
6	94727.3	109668.52	13	94886.62	109506.13	1	95151.3	109403.35
7	94734.74	109663.73	14	95042.73	109470.93			

Сведения о характерных точках границы части (частей) земельного участка

Учетный номер части: 78:06:0002073:13/27

1	95266.16	110102.15	28	94983.04	110263.77	62	95268.54	110100.94
2	95265.55	110100	29	95099.92	110222.87	63	95269.52	110102.54
3	95265.23	110099.24	30	95099.18	110199.83	64	95273.85	110100.04
4	95262.83	110099.91	31	95126.85	110187.11	65	95275.39	110102.25
5	95262.93	110100.77	32	95211.11	110157.12	66	95275.89	110104.89
6	95263.55	110102.92	33	95210.14	110154.74	67	95289.84	110126.74
1	95266.16	110102.15	34	95210.7	110154.51	68	95290.44	110127.38
1	95379.6	110091.45	35	95202.56	110128.82	69	95291.34	110127.93
2	95384.49	110104.67	36	95200.32	110126.98	70	95291.91	110128.37
3	95371.44	110108.96	37	95195.47	110126.38	71	95292.74	110128.69
4	95389.38	110155.78	38	95211.73	110123.03	72	95357.95	110105.65
5	95398.91	110181.71	39	95206.03	110125.52	73	95358.39	110103.91
6	95386.41	110186.69	40	95205.09	110128.15	74	95353.57	110092.28
7	95377.48	110164.33	41	95205.83	110131	75	95347.38	110094.57
8	95360.68	110171.06	42	95205.15	110132.83	76	95346.87	110093.11
9	95343.4	110180.17	43	95209.17	110144.9	77	95350.68	110091.87
10	95340.4	110176.05	44	95222.8	110151.55	78	95349.66	110090.47
11	95346.54	110172.22	45	95225.22	110150.65	79	95351.42	110089.76
12	95356.75	110163.26	46	95225.59	110152.1	80	95350.66	110087.93
13	95378.78	110154.51	47	95288.86	110129.94	81	95348.92	110088.63
14	95377.16	110150.38	48	95288.86	110129.19	82	95348.35	110087.19
15	95376.52	110148.1	49	95288.74	110128.46	83	95361.23	110083.14
16	95361.36	110110.83	50	95288.5	110127.76	84	95362.92	110088.36
17	95359.15	110107.89	51	95288.16	110127.11	85	95365.68	110093.54
18	95127.62	110189.54	52	95274.85	110106.31	86	95365.95	110094.1
19	95102.77	110200.48	53	95274.33	110105.59	87	95366.36	110094.59
20	95058.23	110226.51	54	95273.69	110104.97	88	95366.87	110094.96
21	94905.59	110310.73	55	95272.96	110104.47	89	95367.45	110095.21
22	94899.55	110313.1	56	95272.16	110104.11	90	95368.08	110095.3
23	94896.96	110316.93	57	95263	110109.49	91	95368.71	110095.24
24	94896.49	110316.05	58	95258.75	110094.91	92	95369.3	110095.04
25	94895.15	110313.72	59	95260.51	110094.61	93	95369.84	110094.7
26	94899.33	110312.2	60	95260.36	110093.18	1	95379.5	110091.45
27	94904.63	110308.6	61	95265.93	110092.34			

Сведения о характерных точках границы части (частей) земельного участка

Учетный номер части: 78:06:0002073:13/28

1	95331.36	109661.34
2	95336.32	109664.64
3	95339.18	109676.52
4	95341.28	109689.08
5	95348.58	109706.83
6	95353.23	109723.37
7	95360.81	109734.36
8	95364.14	109742.4
9	95367.99	109750.05
10	95370.36	109753.3
11	95374.01	109757.51
12	95376.53	109760.1
13	95379.29	109762.82
14	95383.18	109766.04
15	95386.12	109769.02
16	95387.37	109770.58
17	95388.73	109773.27
18	95389.33	109775.74
19	95389.67	109777.38
20	95390.43	109779.17
21	95393.09	109784
22	95397.4	109791.12
23	95407.09	109806.53
24	95411.62	109813.15
25	95417.78	109821.92
26	95420.21	109823.73
27	95424.44	109833.3
28	95430.08	109843.92
29	95442.43	109863.19
30	95443.08	109863.97
31	95449.01	109868.74
32	95453.06	109872.7
33	95453.57	109876.66
34	95457.6	109882.38
35	95459.12	109883.07
36	95461.79	109888.58
37	95463.41	109892.32
38	95466.78	109894.2
39	95470.73	109900.64
40	95473.76	109906.29
41	95476.4	109910.83
42	95477.42	109912.33
43	95480.05	109916.54
44	95483.01	109923.71
45	95492.06	109933.87
46	95506.91	109959.3
47	95511.57	109969.73
48	95516.18	109980.16
49	95518.09	109984.46
50	95519.45	109989.68
51	95523.39	109999.11
52	95527.53	110007.23
53	95529.12	110010.32
54	95530.95	110013.12
55	95534.27	110016.34
56	95537.34	110019.39
57	95539.03	110021.9
58	95542.73	110029.3
59	95548.29	110043.33
60	95558.77	110075.06
61	95563.89	110088.28
62	95566.46	110096.08
63	95567.97	110102.69
64	95568.68	110107.92
65	95569.3	110112.64
66	95570	110115.2
67	95570	110116.64
68	95569.32	110123.96
69	95568.12	110133.3
70	95564.83	110153.7
71	95563.9	110157.02
72	95562.3	110160.83
73	95561.37	110162.4
74	95559.27	110165.21
75	95554.45	110169.98
76	95551.91	110172.72
77	95548.86	110176.47
78	95542.83	110184.75
79	95523.3	110207.88
80	95522.04	110211.42
81	95516.06	110216.71
82	95510.04	110221.97
83	95507.33	110219.33
84	95501.43	110213.58
85	95493.2	110217
86	95491.93	110216.87
87	95484.85	110219.26
88	95473.53	110194.34
89	95470.81	110189.84

90	95486.8	110775.9	102	95437.1	109942.32	114	95344.01	109798.52
91	95517.04	110136	103	95430.25	109930.93	115	95326.75	109779.33
92	95519.74	110119.23	104	95426.63	109924.14	116	95318.65	109763.23
93	95518.4	110109.33	105	95423.84	109921.25	117	95316.18	109757.26
94	95511.68	110091.91	106	95417.24	109912.61	118	95309.95	109747.24
95	95501.27	110060.41	107	95412.51	109904.18	119	95301.9	109724.79
96	95497.13	110049.97	108	95406.68	109900.07	120	95292.89	109702.88
97	95489.38	110042.46	109	95388.88	109889.18	121	95290.16	109686.51
98	95477.97	110020.14	110	95378.24	109882.9	122	95286.16	109669.91
99	95472.21	110004.4	111	95365.28	109873.97	123	95286.61	109653.03
100	95462.56	109982.51	112	95354.85	109871.38	124	95297.48	109639.35
101	95449.87	109960.78	113	95349.79	109869.02	1	95331.36	109661.34

Сведения о характерных точках границы части (частей) земельного участка  
Учетный номер части: 78:06:0002073:13/29

1	94618.38	109835.92	3	94642.93	109877.79	5	94618.31	109835.96
2	94642.72	109877.31	4	94642.99	109878.33	1	94618.38	109835.92

Сведения о характерных точках границы части (частей) земельного участка  
Учетный номер части: 78:06:0002073:13/30

1	94649.05	109718.01	9	94872.26	109577.78	17	95150.93	109403.4
2	94648.83	109717.53	10	94831.69	109540.65	18	95153.64	109403.16
3	94630.27	109697.88	11	94886.62	109506.13	19	95154.34	109403.68
4	94727.3	109668.52	12	95042.73	109470.93	20	95161.47	109407.92
5	94734.74	109663.73	13	95098.75	109435.79	21	94652.13	109726.17
6	94738.77	109661.35	14	95099.54	109435.28	1	94649.05	109718.01
7	94776.59	109637.68	15	95138.21	109411.1			
8	94822.42	109609.06	16	95139.1	109410.49			

Сведения о характерных точках границы части (частей) земельного участка  
Учетный номер части: 78:06:0002073:13/31

1	95331.36	109661.34	42	95477.42	109912.35	83	95551.82	110162.05
2	95336.32	109664.64	43	95480.05	109916.54	84	95556.05	110153.35
3	95339.18	109676.52	44	95483.01	109923.71	85	95559.37	110144.25
4	95341.28	109689.08	45	95492.06	109933.87	86	95561.75	110134.87
5	95348.58	109706.83	46	95506.91	109939.3	87	95563.16	110125.29
6	95355.23	109725.37	47	95511.57	109949.73	88	95563.58	110115.62
7	95360.81	109734.36	48	95516.18	109960.16	89	95563.02	110105.96
8	95364.14	109742.4	49	95518.09	109964.46	90	95561.49	110096.4
9	95367.99	109750.05	50	95519.45	109969.68	91	95558.98	110087.05
10	95370.36	109753.3	51	95523.39	109999.11	92	95555.54	110078
11	95374.01	109757.51	52	95527.53	110007.23	93	95509.67	109973.75
12	95376.53	109760.1	53	95529.12	110010.32	94	95508.4	109970.92
13	95379.29	109762.82	54	95530.95	110013.12	95	95507.1	109968.11
14	95383.18	109766.04	55	95534.27	110016.34	96	95505.77	109965.32
15	95386.12	109769.02	56	95537.34	110019.39	97	95504.39	109962.55
16	95387.37	109770.58	57	95539.03	110021.9	98	95502.98	109959.79
17	95388.73	109773.27	58	95542.73	110029.3	99	95501.54	109957.05
18	95389.33	109775.74	59	95548.29	110043.33	100	95500.06	109954.33
19	95389.67	109777.38	60	95558.77	110075.06	101	95498.54	109951.63
20	95390.43	109779.17	61	95563.89	110088.28	102	95496.99	109948.95
21	95393.09	109784	62	95566.46	110096.06	103	95495.41	109946.29
22	95397.4	109791.12	63	95567.97	110102.69	104	95493.79	109943.65
23	95407.09	109806.53	64	95568.68	110107.92	105	95492.14	109941.03
24	95411.62	109813.15	65	95569.3	110112.64	106	95426.32	109838.19
25	95417.78	109821.92	66	95570	110115.2	107	95425.78	109837.35
26	95420.21	109825.73	67	95570	110116.64	108	95425.24	109836.51
27	95424.44	109833.3	68	95569.32	110123.96	109	95424.7	109835.68
28	95430.08	109843.92	69	95568.12	110133.3	110	95424.16	109834.84
29	95442.43	109863.19	70	95564.83	110153.7	111	95423.62	109834.01
30	95445.08	109865.97	71	95563.9	110157.02	112	95423.07	109833.17
31	95449.01	109868.74	72	95562.3	110160.83	113	95422.52	109832.34
32	95453.06	109872.7	73	95561.37	110162.4	114	95421.98	109831.51
33	95455.57	109876.66	74	95559.27	110165.21	115	95421.43	109830.68
34	95457.6	109882.38	75	95554.45	110169.98	116	95420.88	109829.85
35	95459.12	109885.07	76	95551.91	110172.72	117	95420.32	109829.02
36	95461.79	109888.58	77	95548.86	110176.47	118	95419.77	109828.19
37	95465.41	109892.32	78	95542.83	110184.75	119	95332.45	109697.85
38	95466.78	109894.2	79	95539.56	110189.07	120	95328.92	109657.6
39	95470.75	109900.64	80	95534.18	110184.94	1	95331.36	109661.34
40	95473.76	109906.29	81	95540.83	110177.94			
41	95476.4	109910.85	82	95546.73	110170.29			

Сведения о характерных точках границы части (частей) земельного участка  
Учетный номер части: 78:06:0002073:13/32

1	95335.6	110166.9	4	95335.23	110167.49	1	95335.6	110166.9
2	95343.33	110180.07	5	95327.38	110230.67			
3	95340.4	110176.05	6	95384.33	110255.54			

## Сведения о характерных точках границы части (частей) земельного участка

Учетный номер части: 78:06:0002073:13/33

1	95158.67	110270.58	3	95107.14	110300.77
2	95041.87	110341.03	1	95158.67	110270.58

## Сведения о характерных точках границы части (частей) земельного участка

Учетный номер части: 78:06:0002073:13/34

1	95484.83	110219.26	45	95290.12	109598.05	89	95483.01	109923.71
2	95475.53	110194.34	46	95331.36	109661.34	90	95492.06	109933.87
3	95472.12	110191.09	47	95336.32	109664.64	91	95506.91	109936.3
4	95472.76	110190.17	48	95339.18	109676.52	92	95511.57	109939.73
5	95481.6	110181.92	49	95341.28	109689.08	93	95516.18	109940.16
6	95493.13	110172.44	50	95348.58	109706.83	94	95518.09	109944.46
7	95505.69	110158.81	51	95355.23	109725.37	95	95519.45	109949.68
8	95516.03	110145.13	52	95360.81	109734.36	96	95521.39	109959.11
9	95520.55	110133	53	95364.14	109742.4	97	95527.53	110007.23
10	95521.86	110126.19	54	95367.99	109750.05	98	95529.12	110010.32
11	95520.12	110105.58	55	95370.36	109753.3	99	95530.95	110013.12
12	95515.09	110091.25	56	95374.01	109757.51	100	95534.27	110016.34
13	95507.67	110070.28	57	95376.53	109760.1	101	95537.34	110019.39
14	95498.62	110051.51	58	95379.29	109762.82	102	95539.03	110021.9
15	95489.46	110030.72	59	95383.18	109766.04	103	95542.73	110029.3
16	95478.78	110003.2	60	95386.12	109769.02	104	95548.29	110043.33
17	95471.91	109988.11	61	95387.37	109770.58	105	95558.77	110075.06
18	95463.13	109972.25	62	95388.73	109773.27	106	95563.89	110088.28
19	95456.84	109964.93	63	95389.33	109775.74	107	95566.46	110096.08
20	95449.71	109952.69	64	95389.67	109777.38	108	95567.97	110102.69
21	95442.72	109941.85	65	95390.43	109779.17	109	95568.68	110107.92
22	95432.15	109927.21	66	95393.09	109784	110	95569.3	110112.64
23	95415.52	109902.98	67	95397.4	109791.12	111	95570	110115.2
24	95401.75	109885.89	68	95407.09	109806.53	112	95570	110116.64
25	95389.92	109867.65	69	95411.62	109813.15	113	95569.32	110123.96
26	95380.38	109849.95	70	95417.78	109821.92	114	95568.12	110133.3
27	95371.73	109838.3	71	95420.21	109825.73	115	95564.83	110133.7
28	95366.77	109830.09	72	95424.64	109833.3	116	95563.9	110157.02
29	95363.49	109824.36	73	95430.08	109843.92	117	95562.3	110160.83
30	95357.07	109817	74	95442.43	109863.19	118	95561.37	110162.4
31	95348.99	109802.57	75	95445.08	109865.97	119	95559.27	110165.21
32	95344.78	109794.8	76	95449.01	109868.74	120	95554.45	110169.98
33	95330.06	109779.08	77	95453.06	109872.7	121	95551.91	110172.72
34	95324.13	109768.92	78	95455.57	109876.66	122	95548.86	110176.47
35	95315.66	109749.71	79	95457.6	109882.38	123	95542.83	110184.75
36	95306.43	109733.42	80	95459.12	109885.07	124	95525.3	110207.88
37	95299.43	109714.34	81	95461.79	109888.58	125	95522.04	110211.42
38	95292.35	109695.22	82	95465.41	109892.32	126	95516.06	110216.71
39	95290.26	109666.24	83	95466.78	109894.2	127	95510.04	110221.97
40	95288.91	109656.91	84	95470.75	109900.64	128	95507.33	110219.33
41	95289.31	109643.55	85	95473.76	109906.29	129	95501.43	110213.58
42	95288.62	109634.03	86	95476.4	109910.85	130	95495.2	110217
43	95287.6	109621.07	87	95477.42	109912.35	131	95491.93	110216.87
44	95287.9	109610.64	88	95480.05	109916.54	1	95484.83	110219.26

## Сведения о характерных точках границы части (частей) земельного участка

Учетный номер части: 78:06:0002073:13/35

1	95484.83	110219.26	29	95363.49	109824.36	57	95376.53	109760.1
2	95475.53	110194.34	30	95357.07	109817	58	95379.29	109762.82
3	95472.12	110191.09	31	95348.59	109802.57	59	95383.18	109766.04
4	95472.76	110190.17	32	95344.78	109794.8	60	95386.12	109769.02
5	95481.6	110181.92	33	95340.06	109779.08	61	95387.37	109770.58
6	95493.13	110172.44	34	95324.13	109768.92	62	95388.73	109773.27
7	95505.69	110158.81	35	95315.66	109749.71	63	95389.33	109775.74
8	95516.03	110145.13	36	95306.43	109733.42	64	95389.67	109777.38
9	95520.55	110133	37	95299.43	109714.34	65	95390.43	109779.17
10	95521.86	110126.19	38	95292.35	109695.22	66	95393.09	109784
11	95520.12	110105.58	39	95290.26	109666.24	67	95397.4	109791.12
12	95515.09	110091.25	40	95288.91	109656.91	68	95407.09	109806.53
13	95507.67	110070.28	41	95289.31	109643.55	69	95411.62	109813.15
14	95498.62	110051.51	42	95288.62	109634.03	70	95417.78	109821.92
15	95489.46	110030.72	43	95287.6	109621.07	71	95420.21	109825.73
16	95478.78	110003.2	44	95287.9	109610.64	72	95424.64	109833.3
17	95471.91	109988.11	45	95290.12	109598.05	73	95430.08	109843.92
18	95463.13	109972.25	46	95331.36	109661.34	74	95442.43	109863.19
19	95456.84	109964.93	47	95336.32	109664.64	75	95445.08	109865.97
20	95449.71	109952.69	48	95339.18	109676.52	76	95449.01	109868.74
21	95442.72	109941.85	49	95341.28	109689.08	77	95453.06	109872.7
22	95432.15	109927.21	50	95348.58	109706.83	78	95455.57	109876.66
23	95415.52	109902.98	51	95355.23	109725.37	79	95457.6	109882.38
24	95401.75	109885.89	52	95360.81	109734.36	80	95459.12	109885.07
25	95389.92	109867.65	53	95364.14	109742.4	81	95461.79	109888.58
26	95380.38	109849.95	54	95367.99	109750.05	82	95465.41	109892.32
27	95371.73	109838.3	55	95370.36	109753.3	83	95466.78	109894.2
28	95366.77	109830.09	56	95374.01	109757.51	84	95470.75	109900.64

85	95473.26	109906.29	101	95537.34	110019.39	117	95562.3	110060.83
86	95476.4	109910.85	102	95539.03	110021.9	118	95561.37	110162.4
87	95477.42	109912.35	103	95542.73	110029.3	119	95559.27	110165.21
88	95480.05	109916.54	104	95548.29	110043.33	120	95554.45	110169.98
89	95485.01	109923.71	105	95558.77	110075.06	121	95551.91	110172.72
90	95492.06	109933.87	106	95563.89	110088.28	122	95548.86	110176.47
91	95506.91	109959.3	107	95566.46	110096.08	123	95542.83	110184.75
92	95511.57	109969.73	108	95567.97	110102.69	124	95525.3	110207.88
93	95516.18	109980.16	109	95568.68	110107.92	125	95522.04	110211.42
94	95518.09	109984.46	110	95569.3	110112.64	126	95516.06	110216.71
95	95519.45	109989.68	111	95570	110115.2	127	95510.04	110221.97
96	95523.39	109999.11	112	95570	110116.64	128	95507.33	110219.33
97	95527.53	110007.23	113	95569.32	110123.96	129	95501.43	110213.58
98	95529.12	110010.32	114	95568.12	110133.3	130	95493.2	110217
99	95530.95	110013.12	115	95564.83	110133.7	131	95491.93	110216.87
100	95534.27	110016.34	116	95563.9	110137.02	1	95484.85	110219.26

Сведения о характерных точках границы части (частей) земельного участка  
Учетный номер части: 78:06:0002073:13/36

1	94655.23	109733.29	34	94684.45	109805.25	27	94618.31	109835.96
2	94659.32	109736.15	35	94677.85	109824.55	28	94645.53	109819.63
3	94663.03	109739.5	36	94675.94	109829.17	29	94658.32	109811.87
4	94666.29	109743.29	37	94673.47	109833.51	30	94665.05	109807.14
5	94668.43	109746.41	38	94670.48	109837.52	31	94669.66	109800.41
6	94670.32	109749.83	39	94667.01	109841.11	32	94672	109795.44
7	94682.51	109754.7	40	94663.88	109845.7	33	94673.05	109792.26
8	94684.43	109759.31	41	94660.74	109845.81	34	94673.48	109789.97
9	94685.75	109764.13	42	94658.79	109846.92	35	94673.46	109784.68
10	94686.47	109769.07	43	94644.62	109854.46	36	94673.03	109781.53
11	94686.56	109774.07	44	94640.07	109856.53	37	94654.72	109733.02
12	94686.03	109779.04	45	94635.3	109858.02	1	94655.23	109733.29
13	94685.39	109802.09	46	94631.55	109858.68			

Сведения о характерных точках границы части (частей) земельного участка  
Учетный номер части: 78:06:0002073:13/37

1	95336.32	109664.64	2	95466.78	109894.2	2	95570	110116.64
2	95339.18	109676.52	3	95470.75	109900.64	3	95569.32	110123.96
3	95341.28	109689.08	4	95473.06	109904.98	4	95570	110115.2
4	95336.32	109664.64	5	95465.41	109892.32	1	95569.32	110123.96
1	95417.7	109821.81	1	95484.85	110219.26	2	95568.12	110133.3
2	95417.78	109821.92	2	95484.83	110219.2	3	95564.83	110133.7
3	95420.21	109825.73	3	95508.62	110210.19	4	95569.32	110123.96
4	95417.7	109821.81	4	95508.41	110198.24	1	95561.37	110162.4
1	95379.29	109762.82	5	95335.8	110194.03	2	95559.27	110165.21
2	95383.18	109766.04	6	95325.3	110207.88	3	95558.41	110166.06
3	95386.12	109769.07	7	95322.04	110211.42	4	95561.37	110162.4
4	95387.37	109770.58	8	95316.06	110216.71	1	95564.83	110153.7
5	95379.29	109762.82	9	95310.04	110221.97	2	95563.9	110157.02
1	95387.37	109770.58	10	95307.33	110219.33	3	95562.3	110160.83
2	95388.73	109773.27	11	95301.43	110213.58	4	95561.37	110162.4
3	95389.33	109775.74	12	95295.2	110217	5	95564.83	110153.7
4	95389.5	109776.56	13	95491.93	110216.87	1	95506.91	109959.3
5	95387.37	109770.58	14	95484.85	110219.26	2	95511.57	109969.73
1	95447.24	109867.49	1	95542.73	110029.3	3	95516.18	109980.16
2	95449.01	109868.74	2	95548.29	110043.33	4	95518.09	109984.46
3	95453.06	109872.7	3	95554.4	110061.82	5	95506.91	109959.3
4	95447.24	109867.49	4	95542.73	110029.3	1	95534.28	110016.35
1	95453.06	109872.7	1	95563.89	110088.28	2	95537.34	110019.39
2	95453.57	109876.66	2	95566.46	110096.08	3	95539.03	110021.9
3	95457.07	109880.88	3	95567.97	110102.69	4	95534.28	110016.35
4	95453.06	109872.7	4	95563.89	110088.28			
1	95465.41	109892.32	1	95570	110115.2			

Сведения о характерных точках границы части (частей) земельного участка  
Учетный номер части: 78:06:0002073:13/38

1	94648.85	109717.53	10	94686.62	109506.13	1	95165.11	109410.08
2	94680.27	109697.88	11	95042.73	109470.93	2	95188.79	109445.65
3	94727.3	109668.52	12	95098.75	109435.79	3	95206.67	109472.67
4	94734.74	109663.73	13	95099.54	109435.28	4	95165.11	109410.08
5	94738.77	109661.35	14	95138.21	109411.1	1	95258.46	109550.88
6	94776.59	109637.68	15	95139.1	109410.49	2	95272.91	109572.19
7	94822.42	109609.06	16	95150.93	109403.4	3	95279.93	109582.41
8	94872.26	109577.78	17	95153.64	109403.16	4	95301.17	109615.01
9	94951.69	109540.65	18	94648.85	109717.53	5	95258.46	109550.88

Сведения о характерных точках границы части (частей) земельного участка  
Учетный номер части: 78:06:0002073:13/39

1	95302.25	110186.81	4	95170.93	110263.18	7	95023.64	110349.77
2	95227.38	110230.67	5	95028.42	110349.14	8	94945.84	110395.94
3	95184.33	110255.54	6	95025.99	110348.78	9	94945.62	110395.17

10	94944.23	110388.77	24	94968.15	110303.39	38	95234.67	110161.1
11	94943.26	110382.28	25	94972.67	110298.64	39	95261	110161.26
12	94942.7	110375.75	26	94977.48	110294.19	40	95247.32	110161.83
13	94942.58	110369.2	27	94982.58	110290.07	41	95253.58	110162.77
14	94942.88	110362.65	28	94987.93	110286.28	42	95259.77	110164.12
15	94943.6	110356.13	29	94993.52	110282.85	43	95265.87	110165.86
16	94944.75	110349.68	30	95186.19	110174.03	44	95271.84	110167.98
17	94946.31	110343.31	31	95191.81	110171.09	45	95277.67	110170.48
18	94948.28	110337.06	32	95197.6	110168.51	46	95283.32	110173.34
19	94950.66	110330.95	33	95203.54	110166.3	47	95288.78	110176.56
20	94953.42	110325	34	95209.61	110164.48	48	95294.03	110180.11
21	94956.57	110319.25	35	95215.78	110163.04	49	95299.04	110183.99
22	94960.08	110313.72	36	95222.03	110161.99	50	95302.25	110186.81
23	94963.95	110308.42	37	95228.34	110161.35			



**Приложение № 8 к Акту**

по результатам государственной историко-культурной экспертизы проектной документации на проведение работ по сохранению объекта культурного наследия федерального значения «Кладбище Смоленское православное», расположенного по адресу: Санкт-Петербург, улица Камская, дом 11, литера А, дом 16, литера Б, дом 18, литера В, дом 20, литера Г, дом 22, литера Д, дом 24, литера Е, Малый просп. Васильевского острова, Беринга ул., р. Смоленки наб.: «Проектная документация на проведение работ по приспособлению объекта культурного наследия для современного использования» (шифр: СПК-24), разработанной ООО «МАТИС» в 2024 году, а также

по результатам государственной историко-культурной экспертизы раздела об обеспечении сохранности объектов культурного наследия федерального значения «Кладбище», «Могила Карского Е.Ф. (1860-1931), филолога», «Могила Успенского Ф.И. (1845-1928), историка», «Могила Семенова-Тян-Шанского П.П. (1827-1914), географа и путешественника», входящих в состав объекта культурного наследия федерального значения «Кладбище Смоленское православное» по адресу: Санкт-Петербург, улица Камская, дом 11, литера А, дом 16, литера Б, дом 18, литера В, дом 20, литера Г, дом 22, литера Д, дом 24, литера Е, Малый просп. Васильевского острова, Беринга ул., р. Смоленки наб., входящего в состав проектной документации, при проведении земляных, строительных, мелиоративных, хозяйственных работ, указанных в ст. 30 Федерального закона № 73-ФЗ, работ по использованию лесов и иных работ, включающего оценку воздействия таких работ на указанные объекты и содержащего меры по обеспечению сохранности указанных объектов при проведении таких работ на земельном участке в границах территории объекта культурного наследия, в ходе работ по приспособлению для современного использования в части благоустройства территории объекта культурного наследия федерального значения «Кладбище Смоленское православное» (шифр: СПК-24-ОСОКН), разработанного ООО «МАТИС» в 2024 году

**Правоустанавливающие документы:**

копия выписки из Единого государственного реестра недвижимости

**Финанс публично-правовой компании "Роскадастр" по Санкт-Петербургу**  
полное наименование органа регистрации недвижимости


**Выписка из Единого государственного реестра недвижимости об объекте недвижимости**


**Сведения о характеристиках объекта недвижимости**

На основании запроса от 29.10.2024, поступившего на рассмотрение 29.10.2024, сообщаем, что согласно записи Единого государственного реестра недвижимости:

Раздел 1 Лист 1

Земельный участок			
вид объекта недвижимости			
Лист № 1 раздела 1	Всего листов раздела 1: 6	Всего разделов: 8	Всего листов выписки: 170
29.10.2024: № КУВИИ-001/2024-265085061			
Кадастровый номер:	78:06:0002073:13		
Номер кадастрового квартала:	78:06:0002073		
Дата присвоения кадастрового номера:	21.06.2011		
Ранее присвоенный государственный учетный номер:	данные отсутствуют		
Местоположение:	г.Санкт-Петербург, Смоленское православное кладбище		
Площадь:	531025 +/- 255		
Кадастровая стоимость, руб.:	1285491831.97		
Кадастровые номера расположенных в пределах земельного участка объектов недвижимости:	78:06:0000000:3022, 78:06:0000000:3028		
Кадастровые номера объектов недвижимости, из которых образован объект недвижимости:	данные отсутствуют		
Кадастровые номера образованных объектов недвижимости:	данные отсутствуют		
Категория земель:	Земли населенных пунктов		
Виды разрешенного использования:	Для размещения объектов ритуальной деятельности		
Сведения о кадастровом инженере:	данные отсутствуют		
Сведения о лесах, водных объектах и об иных природных объектах, расположенных в пределах земельного участка:	данные отсутствуют		
Сведения о том, что земельный участок полностью расположен в границах зоны с особыми условиями использования территории, территории объекта культурного наследия, публичного сервитута:	данные отсутствуют		
Сведения о том, что земельный участок расположен в границах особой экономической зоны, территории опережающего развития, зоны территориального развития в Российской Федерации, игровой зоны:	данные отсутствуют		

полное наименование должности	 ДОКУМЕНТ ПОДПИСАН ЭЛЕКТРОННОЙ ПОДПИСЬЮ Стороженко Александрович Александрович Идентификационный номер государственной регистрации кадастра недвижимости Действителен с 01.06.2018 по 31.05.2031	инициалы, фамилия


Земельный участок			
вид объекта недвижимости			
Лист № 2 раздела 1	Всего листов раздела 1: 6	Всего разделов: 8	Всего листов выписки: 170
29.10.2024г. № КУВИИ-001/2024-265085061			
Кадастровый номер:		78:06:0002073:13	
Сведения о том, что земельный участок расположен в границах особо охраняемой природной территории, Байкальской природной территории и ее экологических зон, лесопарковом зеленом поясе, охотничьего угодья, лесничества:		данные отсутствуют	
Сведения о расположении земельного участка и (или) расположенного на нем объекта недвижимости в границах территории, в отношении которой принято решение о резервировании земель для государственных или муниципальных нужд:		данные отсутствуют	
Сведения о результатах проведения государственного земельного надзора:		данные отсутствуют	
Сведения о расположении земельного участка в границах территории, в отношении которой утвержден проект межевания территории:		данные отсутствуют	
Условный номер земельного участка:		данные отсутствуют	
Сведения о принятии акта и (или) заключении договора, предусматривающих предоставление в соответствии с земельным законодательством исполнительным органом государственной власти или органом местного самоуправления, находящегося в государственной или муниципальной собственности земельного участка для строительства жилого дома социального использования или жилого дома коммерческого использования:		данные отсутствуют	
Сведения о том, что земельный участок или земельные участки образованы на основании решения об изъятии земельного участка и (или) расположенного на нем объекта недвижимости для государственных или муниципальных нужд:		данные отсутствуют	
Сведения о том, что земельный участок образован из земель или земельного участка, государственная собственность на которые не разграничена:		данные отсутствуют	
Сведения о наличии земельного спора о местоположении границ земельных участков:		данные отсутствуют	
Статус записи об объекте недвижимости:		Сведения об объекте недвижимости имеют статус "актуальные"	
Особые отметки:		Сведения об ограничениях права на объект недвижимости, обременениях данного объекта, не зарегистрированных в реестре прав, ограничениях права и обременениях недвижимого имущества: вид	
полное наименование должности		<div style="border: 1px solid black; padding: 5px; text-align: center;">  <p>документ подписан электронной подписью</p> <p>Сертификат электронной подписи: 78:06:0002073:13</p> <p>Выдан: ФЕДЕРАЛЬНАЯ СЛУЖБА ГОСУДАРСТВЕННОЙ РЕГИСТРАЦИИ, КАДАСТРА И КАРТОГРАФИИ</p> <p>Действителен с 01.09.2024 по 31.08.2031</p> </div>	
		инициалы, фамилия	






Земельный участок			
вид объекта недвижимости			
Лист № 5 раздела 1	Всего листов раздела 1: 6	Всего разделов: 8	Всего листов выписки: 170
29.10.2024г. № КУВИИ-001/2024-265085061			
Кадастровый номер:		78:06:0002073:13	

береговой линии (границы водного объекта, границы водоохранной зоны и границы прибрежной защитной полосы реки Сисоленка (ИД 1168) на территории Санкт-Петербурга" от 26.02.2019 № 111-р выдан: Комитет по природопользованию, охране окружающей среды и обеспечению экологической безопасности Правительства Санкт-Петербурга. вид ограничения (обременения): ограничения прав на земельный участок, предусмотренные статьей 56 Земельного кодекса Российской Федерации; срок действия: с 12.01.2021; реквизиты документа-основания: распоряжение "Об утверждении местоположения береговой линии (границы водного объекта, границы водоохранной зоны и границы прибрежной защитной полосы реки Сисоленка (ИД 1168) на территории Санкт-Петербурга" от 26.02.2019 № 111-р выдан: Комитет по природопользованию, охране окружающей среды и обеспечению экологической безопасности Правительства Санкт-Петербурга. вид ограничения (обременения): ограничения прав на земельный участок, предусмотренные статьей 56 Земельного кодекса Российской Федерации; срок действия: с 28.01.2022; реквизиты документа-основания: решение об установлении санитарно-защитной зоны для площадки МАЗК 104 «ВР Малый» ООО «РН-Северо-Запад» по адресу: г. Санкт-Петербург, Малый проспект В.О., д. 61, лит. А (кад. № 78:06:0002073:4) от 10.06.2021 № 78-00-05/45-12945-2021 выдан: Управление Федеральной службы по надзору в сфере защиты прав потребителей и благополучия человека по городу Санкт-Петербургу. вид ограничения (обременения): ограничения прав на земельный участок, предусмотренные статьей 56 Земельного кодекса Российской Федерации; срок действия: с 29.01.2024; реквизиты документа-основания: закон Санкт-Петербурга "О границах объединенных зон охраны объектов культурного наследия, расположенных на территории Санкт-Петербурга, режимах использования земель и требованиях к градостроительным регламентам в границах указанных зон" от 19.01.2009 № 820-7 выдан: Комитет по государственному контролю, использованию и охране памятников истории и культуры Правительства Санкт-Петербурга. вид ограничения (обременения): ограничения прав на земельный участок, предусмотренные статьей 56 Земельного кодекса Российской Федерации; срок действия: с 30.01.2024; реквизиты документа-основания: закон Санкт-Петербурга «О границах объединенных зон охраны объектов культурного наследия, расположенных на территории Санкт-Петербурга, режимах использования земель и требованиях к градостроительным регламентам в границах указанных зон. от 19.01.2009 № 820-7 выдан: Комитет по государственному контролю, использованию и охране памятников истории и культуры Правительства Санкт-Петербурга. вид ограничения (обременения): ограничения прав на земельный участок, предусмотренные статьей 56 Земельного кодекса

ПОЛНОЕ НАИМЕНОВАНИЕ ДОЛЖНОСТИ	 ДОКУМЕНТ ПОДПИСАН ЭЛЕКТРОННОЙ ПОДПИСЬЮ	ИНИЦИАЛЫ, ФИМИЛИЯ
	Сторона: ОБЩЕСТВО С ОГРАНИЧЕННОЙ ОТВЕТСТВЕННОСТЬЮ Вид документа: ФЕДЕРАЛЬНАЯ СЛУЖБА ГОСУДАРСТВЕННОЙ РЕГИСТРАЦИИ, КАДАСТРА И КАРТОГРАФИИ Действителен с 02.06.2024 по 31.05.2031	




Земельный участок			
вид объекта недвижимости			
Лист № 6 раздела 1	Всего листов раздела 1: 6	Всего разделов: 8	Всего листов выписки: 170
29.10.2024г. № КУВИИ-001/2024-265085061			
Кадастровый номер:	78:06:0002073:13		
	Российской Федерации; срок действия: с 25.02.2024; реквизиты документа-основания: решение об установлении санитарно-защитной зоны от 21.12.2023 № 78-00-05/45-26232-2023 выдан: Управление Федеральной службы по надзору в сфере защиты прав потребителей и благополучия человека по городу Санкт-Петербургу . вид ограничения (обременения): ограничения права на земельный участок, предусмотренные статьей 56 Земельного кодекса Российской Федерации; срок действия: с 05.08.2024; реквизиты документа-основания: закон Санкт-Петербурга «О границах объединенных зон охраны объектов культурного наследия, расположенных на территории Санкт-Петербурга, режимах использования земель и требованиях к градостроительным регламентам в границах указанных зон. от 19.01.2009 № 820-7 выдан: Комитет по государственному контролю, использованию и охране памятников истории и культуры Правительства Санкт-Петербурга.		
Получатель выписки:	Бобров Вячеслав Сергеевич		

ПОЛНОЕ НАИМЕНОВАНИЕ ДОЛЖНОСТИ	 ДОКУМЕНТ ПОДПИСАН ЭЛЕКТРОННОЙ ПОДПИСЬЮ Служба государственного кадастрового учета и регистрации недвижимости Федеральная служба государственной регистрации, кадастра и картографии Действителен с 01.08.2024 по 31.08.2024	ИНИЦИАЛЫ, ФАМИЛИЯ
-------------------------------	--	-------------------

## Выписка из Единого государственного реестра недвижимости об объекте недвижимости

## Сведения о зарегистрированных правах


Земельный участок			
вид объекта недвижимости			
Лист № 1 раздела 2	Всего листов раздела 2: 24	Всего разделов: 8	Всего листов выписки: 170
29.10.2024г. № КУВИИ-001/2024-265085061			
Кадастровый номер:		78:06:0002073:13	
1	Правообладатель (правообладатели):	1.1	Санкт-Петербург
	Сведения о возможности предоставления третьим лицам персональных данных физического лица:	1.1.1	данные отсутствуют
2	Вид, номер, дата и время государственной регистрации права:	2.1	Собственность 78-78-33/081/2013-108 10.06.2013 00:00:00
3	Сведения об осуществлении государственной регистрации сделки, права без необходимого в силу закона согласия третьего лица, органа:	3.1	данные отсутствуют
4	Ограничение права и обременение объекта недвижимости:	не зарегистрировано	
1	Правообладатель (правообладатели):	1.2	Санкт-Петербургское государственное казенное учреждение "Специализированная служба Санкт-Петербурга по вопросам покоронного дела", ИНН: 7842340459
	Сведения о возможности предоставления третьим лицам персональных данных физического лица:	1.2.1	данные отсутствуют
2	Вид, номер, дата и время государственной регистрации права:	2.2	Постоянное (бессрочное) пользование 78-78-33/081/2013-107 10.06.2013 00:00:00
3	Сведения об осуществлении государственной регистрации сделки, права без необходимого в силу закона согласия третьего лица, органа:	3.2	данные отсутствуют
4	Ограничение права и обременение объекта недвижимости:		
4.1	вид:	Прочие ограничения прав и обременения объекта недвижимости	
	дата государственной регистрации:	10.06.2013 00:00:00	
	номер государственной регистрации:	78-78-33/081/2013-107	
	срок, на который установлены ограничение прав и обременение объекта недвижимости:	данные отсутствуют	
	лицо, в пользу которого установлены ограничение права и обременение объекта недвижимости:	публичный	
	сведения о возможности предоставления третьим лицам персональных данных физического лица:	данные отсутствуют	




полное наименование должности

инициалы, фамилия


Земельный участок			
вид объекта недвижимости			
Лист № 2 раздела 2	Всего листов раздела 2: 24	Всего разделов: 8	Всего листов выписки: 170
29.10.2024г. № КУВИИ-001/2024-265085061			
Кадастровый номер:		78:06:0002073:13	
	основание государственной регистрации:	Кадастровый паспорт земельного участка (Выписка из государственного кадастра недвижимости), выдан 06.12.2012, филиал федерального государственного бюджетного учреждения "Федеральная кадастровая палата Федеральной службы государственной регистрации, кадастра и картографии" по Санкт-Петербургу	
	сведения об осуществлении государственной регистрации сделки, права, ограничения права без необходимого в силу закона согласия третьего лица, органа:	данные отсутствуют	
	сведения об управляющем залогом и о договоре управления залогом, если такой договор заключен для управления ипотекой:	данные отсутствуют	
	сведения о депозитарии, который осуществляет хранение обезличенной документальной закладной или электронной закладной:		
	сведения о внесении изменений или дополнений в регистрационную запись об ипотеке:		
4.2	вид:	Прочие ограничения прав и обременения объекта недвижимости	
	дата государственной регистрации:	10.06.2013 00:00:00	
	номер государственной регистрации:	78-78-33/081/2013-107	
	срок, на который установлены ограничение прав и обременение объекта недвижимости:	данные отсутствуют	
	лицо, в пользу которого установлены ограничение прав и обременение объекта недвижимости:	любимый	
	сведения о возможности предоставления третьим лицам персональных данных физического лица	данные отсутствуют	
	основание государственной регистрации:	Кадастровый паспорт земельного участка (Выписка из государственного кадастра недвижимости), выдан 06.12.2012, филиал федерального государственного бюджетного учреждения "Федеральная кадастровая палата Федеральной службы государственной регистрации, кадастра и картографии" по Санкт-Петербургу	
	сведения об осуществлении государственной регистрации сделки, права, ограничения права без необходимого в силу закона согласия третьего лица, органа:	данные отсутствуют	
	сведения об управляющем залогом и о договоре управления залогом, если такой договор заключен для управления ипотекой:	данные отсутствуют	

полное наименование должности	 ДОКУМЕНТ ПОДПИСАН ЭЛЕКТРОННОЙ ПОДПИСЬЮ Служба обеспечения информации Филиал ФЕДЕРАЛЬНАЯ СЛУЖБА ГОСУДАРСТВЕННОЙ РЕГИСТРАЦИИ, КАДАСТРА И КАРТОГРАФИИ Даты начала и окончания действия: 01.06.2014 по 31.05.2021	инициалы, фамилия


Земельный участок			
вид объекта недвижимости			
Лист № 3 раздела 2	Всего листов раздела 2: 24	Всего разделов: 8	Всего листов выписки: 170
29.10.2024г. № КУВИИ-001/2024-265085061			
Кадастровый номер:		78:06:0002073:13	
	сведения о депозитарии, который осуществляет хранение обезличенной документарной закладной или электронной закладной:		
	сведения о внесении изменений или дополнений в регистрационную запись об ипотеке:		
4.3	вид:	Прочие ограничения прав и обременения объекта недвижимости	
	дата государственной регистрации:	10.06.2013 00:00:00	
	номер государственной регистрации:	78-78-33/081/2013-107	
	срок, на который установлены ограничение прав и обременение объекта недвижимости:	данные отсутствуют	
	лицо, в пользу которого установлены ограничение прав и обременение объекта недвижимости:	любимый	
	сведения о возможности предоставления третьим лицам персональных данных физического лица	данные отсутствуют	
	основание государственной регистрации:	Кадастровый паспорт земельного участка (Выписка из государственного кадастра недвижимости), выдан 06.12.2012, филиал федерального государственного бюджетного учреждения "Федеральная кадастровая палата Федеральной службы государственной регистрации, кадастра и картографии" по Санкт-Петербургу	
	сведения об осуществлении государственной регистрации сделки, права, ограничения прав без необходимого в силу закона согласия третьего лица, органа:	данные отсутствуют	
	сведения об управляющем залогом и о договоре управления залогом, если такой договор заключен для управления ипотекой:	данные отсутствуют	
	сведения о депозитарии, который осуществляет хранение обезличенной документарной закладной или электронной закладной:		
	сведения о внесении изменений или дополнений в регистрационную запись об ипотеке:		
4.4	вид:	Прочие ограничения прав и обременения объекта недвижимости	
	дата государственной регистрации:	10.06.2013 00:00:00	
	номер государственной регистрации:	78-78-33/081/2013-107	
	срок, на который установлены ограничение прав и обременение объекта недвижимости:	данные отсутствуют	

полное наименование должности	 ДОКУМЕНТ ПОДПИСАН ЭЛЕКТРОННОЙ ПОДПИСЬЮ Служба государственной регистрации Федеральная служба государственной регистрации, кадастра и картографии Действителен с 01.06.2013 по 31.05.2031	инициалы, фамилия

Земельный участок			
вид объекта недвижимости			
Лист № 4 раздела 2	Всего листов раздела 2: 24	Всего разделов: 8	Всего листов выписки: 170
29.10.2024г. № КУВИИ-001/2024-265085061			
Кадастровый номер:		78:06:0002073:13	
	лицо, в пользу которого установлены ограничение прав и обременение объекта недвижимости:	публичный	
	сведения о возможности предоставления третьим лицам персональных данных физического лица	данные отсутствуют	
	основание государственной регистрации:	Кадастровый паспорт земельного участка (Выписка из государственного кадастра недвижимости), выдан 06.12.2012, филиал федерального государственного бюджетного учреждения "Федеральная кадастровая палата Федеральной службы государственной регистрации, кадастра и картографии" по Санкт-Петербургу	
	сведения об осуществлении государственной регистрации сделки, права, ограничения прав без необходимого в силу закона согласия третьего лица, органа:	данные отсутствуют	
	сведения об управлении залогом и о договоре управления залогом, если такой договор заключен для управления ипотекой:	данные отсутствуют	
	сведения о депозитарии, который осуществляет хранение обезличенной документальной закладной или электронной закладной:		
	сведения о внесении изменений или дополнений в регистрационную запись об ипотеке:		
4.5	вид:	Прочие ограничения прав и обременения объекта недвижимости	
	дата государственной регистрации:	10.06.2013 00:00:00	
	номер государственной регистрации:	78-78-33/081/2013-107	
	срок, на который установлены ограничение прав и обременение объекта недвижимости:	данные отсутствуют	
	лицо, в пользу которого установлены ограничение прав и обременение объекта недвижимости:	публичный	
	сведения о возможности предоставления третьим лицам персональных данных физического лица	данные отсутствуют	
	основание государственной регистрации:	Кадастровый паспорт земельного участка (Выписка из государственного кадастра недвижимости), выдан 06.12.2012, филиал федерального государственного бюджетного учреждения "Федеральная кадастровая палата Федеральной службы государственной регистрации, кадастра и картографии" по Санкт-Петербургу	

полное наименование должности	 ДОКУМЕНТ ПОДПИСАН ЭЛЕКТРОННОЙ ПОДПИСЬЮ Служба государственной регистрации Филиал ФЕДЕРАЛЬНАЯ СЛУЖБА ГОСУДАРСТВЕННОЙ РЕГИСТРАЦИИ, КАДАСТРА И КАРТОГРАФИИ Дублирование с 02.06.2024 по 24.06.2024	инициалы, фамилия

Земельный участок	
вид объекта недвижимости	
Лист № 5 раздела 2	Всего листов раздела 2: 24
	Всего разделов: 8
	Всего листов выписки: 170
29.10.2024г. № КУВИИ-001/2024-265085061	
Кадастровый номер:	78:06:0002073:13
сведения об осуществлении государственной регистрации сделки, права, ограничения права без необходимого в силу закона согласия третьего лица, органа:	данные отсутствуют
сведения об управляющем залогом и о договоре управления залогом, если такой договор заключен для управления ипотекой:	данные отсутствуют
сведения о депозитарии, который осуществляет хранение обезличенной документарной закладной или электронной закладной:	
сведения о внесении изменений или дополнений в регистрационную запись об ипотеке:	
4.6 вид:	Прочие ограничения прав и обременения объекта недвижимости
дата государственной регистрации:	10.06.2013 00:00:00
номер государственной регистрации:	78-78-33/081/2013-107
срок, на который установлены ограничение прав и обременение объекта недвижимости:	данные отсутствуют
лицо, в пользу которого установлены ограничение права и обременение объекта недвижимости:	публичный
сведения о возможности предоставления третьим лицам персональных данных физического лица	данные отсутствуют
основание государственной регистрации:	Кадастровый паспорт земельного участка (Выписка из государственного кадастра недвижимости), выдан 06.12.2012, филиал федерального государственного бюджетного учреждения "Федеральная кадастровая палата Федеральной службы государственной регистрации, кадастра и картографии" по Санкт-Петербургу
сведения об осуществлении государственной регистрации сделки, права, ограничения права без необходимого в силу закона согласия третьего лица, органа:	данные отсутствуют
сведения об управляющем залогом и о договоре управления залогом, если такой договор заключен для управления ипотекой:	данные отсутствуют
сведения о депозитарии, который осуществляет хранение обезличенной документарной закладной или электронной закладной:	


полное наименование должности	 ДОКУМЕНТ ПОДПИСАН ЭЛЕКТРОННОЙ ПОДПИСЬЮ Служба обеспечения кадастровых отношений Филиал ФЕДЕРАЛЬНОЙ СЛУЖБЫ ГОСУДАРСТВЕННОЙ РЕГИСТРАЦИИ, КАДАСТРА И КАРТОГРАФИИ Деловая линия + 81 06 2014 от 24.06.2024	инициалы, фамилия




Земельный участок			
вид объекта недвижимости			
Лист № 6 раздела 2	Всего листов раздела 2: 24	Всего разделов: 8	Всего листов выписки: 170
29.10.2024г. № КУВИИ-001/2024-265085061			
Кадастровый номер:		78:06:0002073:13	
	ведения о внесении изменений или дополнений в регистрационную запись об ипотеке:		
4.7	вид:	Прочие ограничения прав и обременения объекта недвижимости	
	дата государственной регистрации:	10.06.2013 00:00:00	
	номер государственной регистрации:	78-78-33/081/2013-107	
	срок, на который установлены ограничение прав и обременение объекта недвижимости:	данные отсутствуют	
	лицо, в пользу которого установлены ограничение прав и обременение объекта недвижимости:	публичный	
	сведения о возможности предоставления третьим лицам персональных данных физического лица	данные отсутствуют	
	основание государственной регистрации:	Кадастровый паспорт земельного участка (Выписка из государственного кадастра недвижимости), выдан 06.12.2012, филиал федерального государственного бюджетного учреждения "Федеральная кадастровая палата Федеральной службы государственной регистрации, кадастра и картографии" по Санкт-Петербургу	
	сведения об осуществлении государственной регистрации сделки, права, ограничения права без необходимого в силу закона согласия третьего лица, органа:	данные отсутствуют	
	сведения об управлении залогом и о договоре управления залогом, если такой договор заключен для управления ипотекой:	данные отсутствуют	
	сведения о депозитарии, который осуществляет хранение обезличенной документарной закладной или электронной закладной:		
4.8	ведения о внесении изменений или дополнений в регистрационную запись об ипотеке:		
	вид:	Прочие ограничения прав и обременения объекта недвижимости	
	дата государственной регистрации:	10.06.2013 00:00:00	
	номер государственной регистрации:	78-78-33/081/2013-107	
	срок, на который установлены ограничение прав и обременение объекта недвижимости:	данные отсутствуют	
	лицо, в пользу которого установлены ограничение прав и обременение объекта недвижимости:	публичный	

полное наименование должности	 ДОКУМЕНТ ПОДПИСАН ЭЛЕКТРОННОЙ ПОДПИСЬЮ Сторожица СВЕРЖИНСКОГО СЕРГЕЕВНА Инициалы ФЕДЕРАЛЬНАЯ СЛУЖБА ГОСУДАРСТВЕННОЙ РЕГИСТРАЦИИ, КАДАСТРА И КАРТОГРАФИИ Даты создания: 01.06.2013 до 24.06.2021	инициалы, фамилия


Земельный участок	
вид объекта недвижимости	
Лист № 7 раздела 2	Всего листов раздела 2: 24
Всего разделов: 8	
Всего листов выписки: 170	
29.10.2024г. № КУВИИ-001/2024-265085061	
Кадастровый номер:	78:06:0002073:13
сведения о возможности предоставления третьим лицам персональных данных физического лица	данные отсутствуют
основание государственной регистрации:	Кадастровый паспорт земельного участка (Выписка из государственного кадастра недвижимости), выдан 06.12.2012, филиал Федерального государственного бюджетного учреждения "Федеральная кадастровая палата Федеральной службы государственной регистрации, кадастра и картографии" по Санкт-Петербургу
сведения об осуществлении государственной регистрации сделки, права, ограничения права без необходимого в силу закона согласия третьего лица, органа:	данные отсутствуют
сведения об управляющем залоге и о договоре управления залогом, если таковой договор заключен для управления ипотекой:	данные отсутствуют
сведения о депозитарии, который осуществляет хранение обеспеченной документальной закладной или электронной закладной:	
сведения о внесении изменений или дополнений в регистрационную запись об ипотеке:	
4.9 вид:	Прочие ограничения прав и обременения объекта недвижимости
дата государственной регистрации:	10.06.2013 00:00:00
номер государственной регистрации:	78-78-33/081/2013-107
срок, на который установлены ограничение прав и обременение объекта недвижимости:	данные отсутствуют
лицо, в пользу которого установлены ограничение прав и обременение объекта недвижимости:	публичный
сведения о возможности предоставления третьим лицам персональных данных физического лица	данные отсутствуют
основание государственной регистрации:	Кадастровый паспорт земельного участка (Выписка из государственного кадастра недвижимости), выдан 06.12.2012, филиал Федерального государственного бюджетного учреждения "Федеральная кадастровая палата Федеральной службы государственной регистрации, кадастра и картографии" по Санкт-Петербургу
сведения об осуществлении государственной регистрации сделки, права, ограничения права без необходимого в силу закона согласия третьего лица, органа:	данные отсутствуют

полное наименование должности	 ДОКУМЕНТ ПОДПИСАН ЭЛЕКТРОННОЙ ПОДПИСЬЮ Служба государственной регистрации Филиал ФЕДЕРАЛЬНАЯ СЛУЖБА ГОСУДАРСТВЕННОЙ РЕГИСТРАЦИИ, КАДАСТРА И КАРТОГРАФИИ Дубликат от 02.06.2024 по 04.06.2024	инициалы, фамилия

Земельный участок			
вид объекта недвижимости			
Лист № 8 раздела 2	Всего листов раздела 2: 24	Всего разделов: 8	Всего листов выписки: 170
29.10.2024г. № КУВИИ-001/2024-265085061			
Кадастровый номер:		78:06:0002073:13	
	сведения об управляющем залогом и о договоре управления залогом, если такой договор заключен для управления ипотекой:	данные отсутствуют	
	сведения о депозитарии, который осуществляет хранение обезличенной документальной закладной или электронной закладной:		
	сведения о внесении изменений или дополнений в регистрационную запись об ипотеке:		
4.10	вид:	Прочие ограничения прав и обременения объекта недвижимости	
	дата государственной регистрации:	10.06.2013 00:00:00	
	номер государственной регистрации:	78-78-33/081/2013-107	
	срок, на который установлены ограничение прав и обременение объекта недвижимости:	данные отсутствуют	
	лицо, в пользу которого установлены ограничение прав и обременение объекта недвижимости:	публичный	
	сведения о возможности предоставления третьим лицам персональных данных физического лица	данные отсутствуют	
	основание государственной регистрации:	Кадастровый паспорт земельного участка (Выписка из государственного кадастра недвижимости), выдан 06.12.2012, филиал Федерального государственного бюджетного учреждения "Федеральная кадастровая палата Федеральной службы государственной регистрации, кадастра и картографии" по Санкт-Петербургу	
	сведения об осуществлении государственной регистрации сделки, права, ограничения права без необходимого в силу закона согласия третьего лица, органа:	данные отсутствуют	
	сведения об управляющем залогом и о договоре управления залогом, если такой договор заключен для управления ипотекой:	данные отсутствуют	
	сведения о депозитарии, который осуществляет хранение обезличенной документальной закладной или электронной закладной:		
	сведения о внесении изменений или дополнений в регистрационную запись об ипотеке:		
4.11	вид:	Прочие ограничения прав и обременения объекта недвижимости	
	дата государственной регистрации:	10.06.2013 00:00:00	

полное наименование должности	 ДОКУМЕНТ ПОДПИСАН ЭЛЕКТРОННОЙ ПОДПИСЬЮ Сторожица СВЕРЖИНСКОГО ИГОРЬЕВИЧА ФИЛИАЛ ФЕДЕРАЛЬНАЯ СЛУЖБА ГОСУДАРСТВЕННОЙ РЕГИСТРАЦИИ, КАДАСТРА И КАРТОГРАФИИ Деловая линия + 81 06 2013 со 24.06.2013	инициалы, фамилия

Земельный участок	
вид объекта недвижимости	
Лист № 9 раздела 2	Всего листов раздела 2: 24
Всего разделов: 8	
Всего листов выписки: 170	
29.10.2024г. № КУВИИ-001/2024-265085061	
Кадастровый номер:	78:06:0002073:13
номер государственной регистрации:	78-78-33/081/2013-107
срок, на который установлены ограничение прав и обременение объекта недвижимости:	данные отсутствуют
лицо, в пользу которого установлены ограничение прав и обременение объекта недвижимости:	публичный
сведения о возможности предоставления третьим лицам персональных данных физического лица	данные отсутствуют
основание государственной регистрации:	Кадастровый паспорт земельного участка (Выписка из государственного кадастра недвижимости), выдан 06.12.2012, филиал федерального государственного бюджетного учреждения "Федеральная кадастровая палата Федеральной службы государственной регистрации, кадастра и картографии" по Санкт-Петербургу
сведения об осуществлении государственной регистрации сделки, права, ограничения права без необходимого в силу закона согласия третьего лица, органа:	данные отсутствуют
сведения об управляющем залогом и о договоре управления залогом, если такой договор заключен для управления ипотекой:	данные отсутствуют
сведения о депозитарии, который осуществляет хранение обезличенной документарной закладной или электронной закладной:	
сведения о внесении изменений или дополнений в регистрационную запись об ипотеке:	
4.12 вид:	Прочие ограничения прав и обременения объекта недвижимости
дата государственной регистрации:	10.06.2013 00:00:00
номер государственной регистрации:	78-78-33/081/2013-107
срок, на который установлены ограничение прав и обременение объекта недвижимости:	данные отсутствуют
лицо, в пользу которого установлены ограничение прав и обременение объекта недвижимости:	публичный
сведения о возможности предоставления третьим лицам персональных данных физического лица	данные отсутствуют
основание государственной регистрации:	Кадастровый паспорт земельного участка (Выписка из государственного кадастра недвижимости), выдан 06.12.2012, филиал федерального государственного бюджетного учреждения "Федеральная кадастровая палата Федеральной службы государственной регистрации, кадастра и картографии" по Санкт-Петербургу



полное наименование должности

инициалы, фамилия

Земельный участок	
вид объекта недвижимости	
Лист № 10 раздела 2	Всего листов раздела 2: 24
	Всего разделов: 8
	Всего листов выписки: 170
29.10.2024г. № КУВИИ-001/2024-265085061	
Кадастровый номер:	78:06:0002073:13
	сведения об осуществлении государственной регистрации сделки, права, ограничения права без необходимого в силу закона согласия третьего лица, органа:
	данные отсутствуют
	сведения об управляющем залогом и о договоре управления залогом, если такой договор заключен для управления ипотекой:
	данные отсутствуют
	сведения о депозитарии, который осуществляет хранение обезличенной документарной закладной или электронной закладной:
	данные отсутствуют
	сведения о внесении изменений или дополнений в регистрационную запись об ипотеке:
	данные отсутствуют
4.13	вид:
	Прочие ограничения прав и обременения объекта недвижимости
	дата государственной регистрации:
	10.06.2013 00:00:00
	номер государственной регистрации:
	78-78-33/081/2013-107
	срок, на который установлены ограничение прав и обременение объекта недвижимости:
	данные отсутствуют
	лицо, в пользу которого установлены ограничение права и обременение объекта недвижимости:
	публичный
	сведения о возможности предоставления третьим лицам персональных данных физического лица
	данные отсутствуют
	основание государственной регистрации:
	Кадастровый паспорт земельного участка (Выписка из государственного кадастра недвижимости), выдан 06.12.2012, филиал федерального государственного бюджетного учреждения "Федеральная кадастровая палата Федеральной службы государственной регистрации, кадастра и картографии" по Санкт-Петербургу
	сведения об осуществлении государственной регистрации сделки, права, ограничения права без необходимого в силу закона согласия третьего лица, органа:
	данные отсутствуют
	сведения об управляющем залогом и о договоре управления залогом, если такой договор заключен для управления ипотекой:
	данные отсутствуют
	сведения о депозитарии, который осуществляет хранение обезличенной документарной закладной или электронной закладной:
	данные отсутствуют


полное наименование должности	 ДОКУМЕНТ ПОДПИСАН ЭЛЕКТРОННОЙ ПОДПИСЬЮ Служба обеспечения кадастровых операций Филиал ФЕДЕРАЛЬНОЙ СЛУЖБЫ ГОСУДАРСТВЕННОЙ РЕГИСТРАЦИИ, КАДАСТРА И КАРТОГРАФИИ Дубликат от 02.06.2024 по 24.06.2024	инициалы, фамилия

Земельный участок			
вид объекта недвижимости			
Лист № 11 раздела 2	Всего листов раздела 2: 24	Всего разделов: 8	Всего листов выписки: 170
29.10.2024г. № КУВИИ-001/2024-265085061			
Кадастровый номер:		78:06:0002073:13	
	ведения о внесении изменений или дополнений в регистрационную запись об ипотеке:		
4.14	вид:	Прочие ограничения прав и обременения объекта недвижимости	
	дата государственной регистрации:	10.06.2013 00:00:00	
	номер государственной регистрации:	78-78-33/081/2013-107	
	срок, на который установлены ограничение прав и обременение объекта недвижимости:	данные отсутствуют	
	лицо, в пользу которого установлены ограничение прав и обременение объекта недвижимости:	публичный	
	сведения о возможности предоставления третьим лицам персональных данных физического лица	данные отсутствуют	
	основание государственной регистрации:	Кадастровый паспорт земельного участка (Выписка из государственного кадастра недвижимости), выдан 06.12.2012, филиал федерального государственного бюджетного учреждения "Федеральная кадастровая палата Федеральной службы государственной регистрации, кадастра и картографии" по Санкт-Петербургу	
	сведения об осуществлении государственной регистрации сделки, права, ограничения права без необходимого в силу закона согласия третьего лица, органа:	данные отсутствуют	
	сведения об управлении залогом и о договоре управления залогом, если такой договор заключен для управления ипотекой:	данные отсутствуют	
	сведения о депозитарии, который осуществляет хранение обезличенной документарной закладной или электронной закладной:		
4.15	ведения о внесении изменений или дополнений в регистрационную запись об ипотеке:		
	вид:	Прочие ограничения прав и обременения объекта недвижимости	
	дата государственной регистрации:	10.06.2013 00:00:00	
	номер государственной регистрации:	78-78-33/081/2013-107	
	срок, на который установлены ограничение прав и обременение объекта недвижимости:	данные отсутствуют	
	лицо, в пользу которого установлены ограничение прав и обременение объекта недвижимости:	публичный	

полное наименование должности	 ДОКУМЕНТ ПОДПИСАН ЭЛЕКТРОННОЙ ПОДПИСЬЮ Служба государственной регистрации Филиал ФЕДЕРАЛЬНАЯ СЛУЖБА ГОСУДАРСТВЕННОЙ РЕГИСТРАЦИИ, КАДАСТРА И КАРТОГРАФИИ Дубликат от 01.06.2024 по 24.06.2024	инициалы, фамилия



Земельный участок	
вид объекта недвижимости	
Лист № 12 раздела 2	Всего листов раздела 2: 24
Всего разделов: 8	
Всего листов выписки: 170	
29.10.2024г. № КУВИИ-001/2024-265085061	
Кадастровый номер:	78:06:0002073:13
сведения о возможности предоставления третьим лицам персональных данных физического лица	данные отсутствуют
основание государственной регистрации:	Кадастровый паспорт земельного участка (Выписка из государственного кадастра недвижимости), выдан 06.12.2012, филиал Федерального государственного бюджетного учреждения "Федеральная кадастровая палата Федеральной службы государственной регистрации, кадастра и картографии" по Санкт-Петербургу
сведения об осуществлении государственной регистрации сделки, права, ограничения права без необходимого в силу закона согласия третьего лица, органа:	данные отсутствуют
сведения об управляющем залоге и о договоре управления залогом, если таковой договор заключен для управления ипотекой:	данные отсутствуют
сведения о депозитарии, который осуществляет хранение обеспеченной документальной закладной или электронной закладной:	
сведения о внесении изменений или дополнений в регистрационную запись об ипотеке:	
4.16 вид:	Прочие ограничения прав и обременения объекта недвижимости
дата государственной регистрации:	10.06.2013 00:00:00
номер государственной регистрации:	78-78-33/081/2013-107
срок, на который установлены ограничение прав и обременение объекта недвижимости:	данные отсутствуют
лицо, в пользу которого установлены ограничение прав и обременение объекта недвижимости:	публичный
сведения о возможности предоставления третьим лицам персональных данных физического лица	данные отсутствуют
основание государственной регистрации:	Кадастровый паспорт земельного участка (Выписка из государственного кадастра недвижимости), выдан 06.12.2012, филиал Федерального государственного бюджетного учреждения "Федеральная кадастровая палата Федеральной службы государственной регистрации, кадастра и картографии" по Санкт-Петербургу
сведения об осуществлении государственной регистрации сделки, права, ограничения права без необходимого в силу закона согласия третьего лица, органа:	данные отсутствуют

полное наименование должности	 ДОКУМЕНТ ПОДПИСАН ЭЛЕКТРОННОЙ ПОДПИСЬЮ Служба государственной регистрации Филиал ФЕДЕРАЛЬНАЯ СЛУЖБА ГОСУДАРСТВЕННОЙ РЕГИСТРАЦИИ, КАДАСТРА И КАРТОГРАФИИ Дубликат от 02.06.2024 по 24.06.2024	инициалы, фамилия

Земельный участок	
вид объекта недвижимости	
Лист № 13 раздела 2	Всего листов раздела 2: 24
Всего разделов: 8	
Всего листов выписки: 170	
29.10.2024г. № КУВИИ-001/2024-265085061	
Кадастровый номер:	78:06:0002073:13
	сведения об управляющем залогом и о договоре управления залогом, если такой договор заключен для управления ипотекой:
	данные отсутствуют
	сведения о депозитарии, который осуществляет хранение обезличенной документальной закладной или электронной закладной:
	сведения о внесении изменений или дополнений в регистрационную запись об ипотеке:
4.17	вид:
	Прочие ограничения прав и обременения объекта недвижимости
	дата государственной регистрации:
	10.06.2013 00:00:00
	номер государственной регистрации:
	78-78-33/081/2013-107
	срок, на который установлены ограничение прав и обременение объекта недвижимости:
	данные отсутствуют
	лицо, в пользу которого установлены ограничение прав и обременение объекта недвижимости:
	публичный
	сведения о возможности предоставления третьим лицам персональных данных физического лица
	данные отсутствуют
	основание государственной регистрации:
	Кадастровый паспорт земельного участка (Выписка из государственного кадастра недвижимости), выдан 06.12.2012, филиал Федерального государственного бюджетного учреждения "Федеральная кадастровая палата Федеральной службы государственной регистрации, кадастра и картографии" по Санкт-Петербургу
	сведения об осуществлении государственной регистрации сделки, права, ограничения права без необходимого в силу закона согласия третьего лица, органа:
	данные отсутствуют
	сведения об управляющем залогом и о договоре управления залогом, если такой договор заключен для управления ипотекой:
	данные отсутствуют
	сведения о депозитарии, который осуществляет хранение обезличенной документальной закладной или электронной закладной:
	сведения о внесении изменений или дополнений в регистрационную запись об ипотеке:
4.18	вид:
	Прочие ограничения прав и обременения объекта недвижимости
	дата государственной регистрации:
	10.06.2013 00:00:00




Документ подписан  
электронной подписью

Служба государственной регистрации  
Имя: ФЕДЕРАЛЬНАЯ СЛУЖБА ГОСУДАРСТВЕННОЙ  
РЕГИСТРАЦИИ, КАДАСТРА И КАРТОГРАФИИ  
Действителен с 01.06.2013 по 31.05.2031

полное наименование должности

инициалы, фамилия

Земельный участок			
вид объекта недвижимости			
Лист № 14 раздела 2	Всего листов раздела 2: 24	Всего разделов: 8	Всего листов выписки: 170
29.10.2024г. № КУВИ-001/2024-265085061			
Кадастровый номер:		78:06:0002073:13	
	номер государственной регистрации:	78-78-33/081/2013-107	
	срок, на который установлены ограничение прав и обременение объекта недвижимости:	данные отсутствуют	
	лицо, в пользу которого установлены ограничение прав и обременение объекта недвижимости:	публичный	
	сведения о возможности предоставления третьим лицам персональных данных физического лица	данные отсутствуют	
	основание государственной регистрации:	Кадастровый паспорт земельного участка (Выписка из государственного кадастра недвижимости), выдан 06.12.2012, филиал федерального государственного бюджетного учреждения "Федеральная кадастровая палата Федеральной службы государственной регистрации, кадастра и картографии" по Санкт-Петербургу	
	сведения об осуществлении государственной регистрации сделки, права, ограничения права без необходимого в силу закона согласия третьего лица, органа:	данные отсутствуют	
	сведения об управляющем залоге и о договоре управления залогом, если такой договор заключен для управления ипотекой:	данные отсутствуют	
	сведения о депозитарии, который осуществляет хранение обезличенной документарной закладной или электронной закладной:		
	сведения о внесении изменений или дополнений в регистрационную запись об ипотеке:		
4.19	вид:	Прочие ограничения прав и обременения объекта недвижимости	
	дата государственной регистрации:	10.06.2013 00:00:00	
	номер государственной регистрации:	78-78-33/081/2013-107	
	срок, на который установлены ограничение прав и обременение объекта недвижимости:	данные отсутствуют	
	лицо, в пользу которого установлены ограничение прав и обременение объекта недвижимости:	публичный	
	сведения о возможности предоставления третьим лицам персональных данных физического лица	данные отсутствуют	
	основание государственной регистрации:	Кадастровый паспорт земельного участка (Выписка из государственного кадастра недвижимости), выдан 06.12.2012, филиал федерального государственного бюджетного учреждения "Федеральная кадастровая палата Федеральной службы государственной регистрации, кадастра и картографии" по Санкт-Петербургу	



полное наименование должности

инициалы, фамилия


Земельный участок	
вид объекта недвижимости	
Лист № 15 раздела 2	Всего листов раздела 2: 24
	Всего разделов: 8
	Всего листов выписки: 170
29.10.2024г. № КУВИИ-001/2024-265085061	
Кадастровый номер:	78:06:0002073:13
сведения об осуществлении государственной регистрации сделки, права, ограничения права без необходимого в силу закона согласия третьего лица, органа:	данные отсутствуют
сведения об управляющем залогом и о договоре управления залогом, если такой договор заключен для управления ипотекой:	данные отсутствуют
сведения о депозитарии, который осуществляет хранение обезличенной документарной закладной или электронной закладной:	
сведения о внесении изменений или дополнений в регистрационную запись об ипотеке:	
4.20 вид:	Прочие ограничения прав и обременения объекта недвижимости
дата государственной регистрации:	10.06.2013 00:00:00
номер государственной регистрации:	78-78-33/081/2013-107
срок, на который установлены ограничение прав и обременение объекта недвижимости:	данные отсутствуют
лицо, в пользу которого установлены ограничение права и обременение объекта недвижимости:	публичный
сведения о возможности предоставления третьим лицам персональных данных физического лица	данные отсутствуют
основание государственной регистрации:	Кадастровый паспорт земельного участка (Выписка из государственного кадастра недвижимости), выдан 06.12.2012, филиал федерального государственного бюджетного учреждения "Федеральная кадастровая палата Федеральной службы государственной регистрации, кадастра и картографии" по Санкт-Петербургу
сведения об осуществлении государственной регистрации сделки, права, ограничения права без необходимого в силу закона согласия третьего лица, органа:	данные отсутствуют
сведения об управляющем залогом и о договоре управления залогом, если такой договор заключен для управления ипотекой:	данные отсутствуют
сведения о депозитарии, который осуществляет хранение обезличенной документарной закладной или электронной закладной:	

полное наименование должности	 ДОКУМЕНТ ПОДПИСАН ЭЛЕКТРОННОЙ ПОДПИСЬЮ Служба обеспечения кадастровых операций Филиал ФЕДЕРАЛЬНОЙ СЛУЖБЫ ГОСУДАРСТВЕННОЙ РЕГИСТРАЦИИ, КАДАСТРА И КАРТОГРАФИИ Санкт-Петербург Действителен с 01.06.2014 по 31.05.2021	инициалы, фамилия

Земельный участок			
вид объекта недвижимости			
Лист № 16 раздела 2	Всего листов раздела 2: 24	Всего разделов: 8	Всего листов выписки: 170
29.10.2024г. № КУВИИ-001/2024-265085061			
Кадастровый номер:		78:06:0002073:13	
	ведения о внесении изменений или дополнений в регистрационную запись об ипотеке:		
4.21	вид:	Прочие ограничения прав и обременения объекта недвижимости	
	дата государственной регистрации:	10.06.2013 00:00:00	
	номер государственной регистрации:	78-78-33/081/2013-107	
	срок, на который установлены ограничение прав и обременение объекта недвижимости:	данные отсутствуют	
	лицо, в пользу которого установлены ограничение прав и обременение объекта недвижимости:	публичный	
	сведения о возможности предоставления третьим лицам персональных данных физического лица	данные отсутствуют	
	основание государственной регистрации:	Кадастровый паспорт земельного участка (Выписка из государственного кадастра недвижимости), выдан 06.12.2012, филиал федерального государственного бюджетного учреждения "Федеральная кадастровая палата Федеральной службы государственной регистрации, кадастра и картографии" по Санкт-Петербургу	
	сведения об осуществлении государственной регистрации сделки, права, ограничения права без необходимого в силу закона согласия третьего лица, органа:	данные отсутствуют	
	сведения об управлении залогом и о договоре управления залогом, если такой договор заключен для управления ипотекой:	данные отсутствуют	
	сведения о депозитарии, который осуществляет хранение обезличенной документарной закладной или электронной закладной:		
4.22	ведения о внесении изменений или дополнений в регистрационную запись об ипотеке:		
	вид:	Прочие ограничения прав и обременения объекта недвижимости	
	дата государственной регистрации:	10.06.2013 00:00:00	
	номер государственной регистрации:	78-78-33/081/2013-107	
	срок, на который установлены ограничение прав и обременение объекта недвижимости:	данные отсутствуют	
	лицо, в пользу которого установлены ограничение прав и обременение объекта недвижимости:	публичный	


полное наименование должности	 ДОКУМЕНТ ПОДПИСАН ЭЛЕКТРОННОЙ ПОДПИСЬЮ Служба государственной регистрации Филиал ФЕДЕРАЛЬНАЯ СЛУЖБА ГОСУДАРСТВЕННОЙ РЕГИСТРАЦИИ, КАДАСТРА И КАРТОГРАФИИ Дубликат от 02.06.2024 по 24.06.2024	инициалы, фамилия


Земельный участок	
вид объекта недвижимости	
Лист № 17 раздела 2	Всего листов раздела 2: 24
Всего разделов: 8	
Всего листов выписки: 170	
29.10.2024г. № КУВИИ-001/2024-265085061	
Кадастровый номер:	78:06:0002073:13
сведения о возможности предоставления третьим лицам персональных данных физического лица	данные отсутствуют
основание государственной регистрации:	Кадастровый паспорт земельного участка (Выписка из государственного кадастра недвижимости), выдан 06.12.2012, филиал Федерального государственного бюджетного учреждения "Федеральная кадастровая палата Федеральной службы государственной регистрации, кадастра и картографии" по Санкт-Петербургу
сведения об осуществлении государственной регистрации сделки, права, ограничения права без необходимого в силу закона согласия третьего лица, органа:	данные отсутствуют
сведения об управляющем залоге и о договоре управления залогом, если таковой договор заключен для управления ипотекой:	данные отсутствуют
сведения о депозитарии, который осуществляет хранение обеспеченной документальной закладной или электронной закладной:	
сведения о внесении изменений или дополнений в регистрационную запись об ипотеке:	
4.23 вид:	Прочие ограничения прав и обременения объекта недвижимости
дата государственной регистрации:	10.06.2013 00:00:00
номер государственной регистрации:	78-78-33/081/2013-107
срок, на который установлены ограничение прав и обременение объекта недвижимости:	данные отсутствуют
лицо, в пользу которого установлены ограничение прав и обременение объекта недвижимости:	публичный
сведения о возможности предоставления третьим лицам персональных данных физического лица	данные отсутствуют
основание государственной регистрации:	Кадастровый паспорт земельного участка (Выписка из государственного кадастра недвижимости), выдан 06.12.2012, филиал Федерального государственного бюджетного учреждения "Федеральная кадастровая палата Федеральной службы государственной регистрации, кадастра и картографии" по Санкт-Петербургу
сведения об осуществлении государственной регистрации сделки, права, ограничения права без необходимого в силу закона согласия третьего лица, органа:	данные отсутствуют

полное наименование должности	 ДОКУМЕНТ ПОДПИСАН ЭЛЕКТРОННОЙ ПОДПИСЬЮ Служба государственной регистрации Филиал ФЕДЕРАЛЬНАЯ СЛУЖБА ГОСУДАРСТВЕННОЙ РЕГИСТРАЦИИ, КАДАСТРА И КАРТОГРАФИИ Дубликат от 02.06.2024 по 04.06.2024	инициалы, фамилия



Земельный участок	
вид объекта недвижимости	
Лист № 18 раздела 2	Всего листов раздела 2: 24
Всего разделов: 8	
Всего листов выписки: 170	
29.10.2024г. № КУВИИ-001/2024-265085061	
Кадастровый номер:	78:06:0002073:13
сведения об управляющем залогом и о договоре управления залогом, если такой договор заключен для управления ипотекой:	данные отсутствуют
сведения о депозитарии, который осуществляет хранение обезличенной документальной закладной или электронной закладной:	
сведения о внесении изменений или дополнений в регистрационную запись об ипотеке:	
4.24 вид:	Прочие ограничения прав и обременения объекта недвижимости
дата государственной регистрации:	10.06.2013 00:00:00
номер государственной регистрации:	78-78-33/081/2013-107
срок, на который установлены ограничение прав и обременение объекта недвижимости:	данные отсутствуют
лицо, в пользу которого установлены ограничение прав и обременение объекта недвижимости:	публичный
сведения о возможности предоставления третьим лицам персональных данных физического лица	данные отсутствуют
основание государственной регистрации:	Кадастровый паспорт земельного участка (Выписка из государственного кадастра недвижимости), выдан 06.12.2012, филиал Федерального государственного бюджетного учреждения "Федеральная кадастровая палата Федеральной службы государственной регистрации, кадастра и картографии" по Санкт-Петербургу
сведения об осуществлении государственной регистрации сделки, права, ограничения права без необходимого в силу закона согласия третьего лица, органа:	данные отсутствуют
сведения об управляющем залогом и о договоре управления залогом, если такой договор заключен для управления ипотекой:	данные отсутствуют
сведения о депозитарии, который осуществляет хранение обезличенной документальной закладной или электронной закладной:	
сведения о внесении изменений или дополнений в регистрационную запись об ипотеке:	
4.25 вид:	Прочие ограничения прав и обременения объекта недвижимости
дата государственной регистрации:	10.06.2013 00:00:00


полное наименование должности	 ДОКУМЕНТ ПОДПИСАН ЭЛЕКТРОННОЙ ПОДПИСЬЮ Служба государственной регистрации Федеральная служба государственной регистрации, кадастра и картографии Действителен с 01.06.2013 по 31.05.2031	инициалы, фамилия

Земельный участок			
вид объекта недвижимости			
Лист № 19 раздела 2	Всего листов раздела 2: 24	Всего разделов: 8	Всего листов выписки: 170
29.10.2024г. № КУВИИ-001/2024-265085061			
Кадастровый номер:		78:06:0002073:13	
	номер государственной регистрации:	78-78-33/081/2013-107	
	срок, на который установлены ограничение прав и обременение объекта недвижимости:	данные отсутствуют	
	лицо, в пользу которого установлены ограничение прав и обременение объекта недвижимости:	публичный	
	сведения о возможности предоставления третьим лицам персональных данных физического лица	данные отсутствуют	
	основание государственной регистрации:	Кадастровый паспорт земельного участка (Выписка из государственного кадастра недвижимости), выдан 06.12.2012, филиал федерального государственного бюджетного учреждения "Федеральная кадастровая палата Федеральной службы государственной регистрации, кадастра и картографии" по Санкт-Петербургу	
	сведения об осуществлении государственной регистрации сделки, права, ограничения права без необходимого в силу закона согласия третьего лица, органа:	данные отсутствуют	
	сведения об управляющем залогом и о договоре управления залогом, если такой договор заключен для управления ипотекой:	данные отсутствуют	
	сведения о депозитарии, который осуществляет хранение обезличенной документарной закладной или электронной закладной:		
	сведения о внесении изменений или дополнений в регистрационную запись об ипотеке:		
4.26	вид:	Прочие ограничения прав и обременения объекта недвижимости	
	дата государственной регистрации:	10.06.2013 00:00:00	
	номер государственной регистрации:	78-78-33/081/2013-107	
	срок, на который установлены ограничение прав и обременение объекта недвижимости:	данные отсутствуют	
	лицо, в пользу которого установлены ограничение прав и обременение объекта недвижимости:	публичный	
	сведения о возможности предоставления третьим лицам персональных данных физического лица	данные отсутствуют	
	основание государственной регистрации:	Кадастровый паспорт земельного участка (Выписка из государственного кадастра недвижимости), выдан 06.12.2012, филиал федерального государственного бюджетного учреждения "Федеральная кадастровая палата Федеральной службы государственной регистрации, кадастра и картографии" по Санкт-Петербургу	
полное наименование должности		 <p>документ подписан электронной подписью Служба государственной регистрации Имя: ФЕДЕРАЛЬНАЯ СЛУЖБА ГОСУДАРСТВЕННОЙ РЕГИСТРАЦИИ, КАДАСТРА И КАРТОГРАФИИ Действителен с 01.06.2013 по 31.05.2031</p>	
		инициалы, фамилия	


Земельный участок	
вид объекта недвижимости	
Лист № 20 раздела 2	Всего листов раздела 2: 24
	Всего разделов: 8
	Всего листов выписки: 170
29.10.2024г. № КУВИИ-001/2024-265085061	
Кадастровый номер:	78:06:0002073:13
сведения об осуществлении государственной регистрации сделки, права, ограничения права без необходимого в силу закона согласия третьего лица, органа:	данные отсутствуют
сведения об управляющем залогом и о договоре управления залогом, если такой договор заключен для управления ипотекой:	данные отсутствуют
сведения о депозитарии, который осуществляет хранение обезличенной документарной закладной или электронной закладной:	
сведения о внесении изменений или дополнений в регистрационную запись об ипотеке:	
4.27 вид:	Прочие ограничения прав и обременения объекта недвижимости
дата государственной регистрации:	10.06.2013 00:00:00
номер государственной регистрации:	78-78-33/081/2013-107
срок, на который установлены ограничение прав и обременение объекта недвижимости:	данные отсутствуют
лицо, в пользу которого установлены ограничение права и обременение объекта недвижимости:	публичный
сведения о возможности предоставления третьим лицам персональных данных физического лица	данные отсутствуют
основание государственной регистрации:	Кадастровый паспорт земельного участка (Выписка из государственного кадастра недвижимости), выдан 06.12.2012, филиал федерального государственного бюджетного учреждения "Федеральная кадастровая палата Федеральной службы государственной регистрации, кадастра и картографии" по Санкт-Петербургу
сведения об осуществлении государственной регистрации сделки, права, ограничения права без необходимого в силу закона согласия третьего лица, органа:	данные отсутствуют
сведения об управляющем залогом и о договоре управления залогом, если такой договор заключен для управления ипотекой:	данные отсутствуют
сведения о депозитарии, который осуществляет хранение обезличенной документарной закладной или электронной закладной:	

полное наименование должности	 ДОКУМЕНТ ПОДПИСАН ЭЛЕКТРОННОЙ ПОДПИСЬЮ Служба обеспечения взаимодействия Филиал ФЕДЕРАЛЬНАЯ СЛУЖБА ГОСУДАРСТВЕННОЙ РЕГИСТРАЦИИ, КАДАСТРА И КАРТОГРАФИИ Дублирование с 01.06.2024 по 24.06.2024	инициалы, фамилия

Земельный участок			
вид объекта недвижимости			
Лист № 21 раздела 2	Всего листов раздела 2: 24	Всего разделов: 8	Всего листов выписки: 170
29.10.2024г. № КУВИИ-001/2024-265085061			
Кадастровый номер:		78:06:0002073:13	
	ведения о внесении изменений или дополнений в регистрационную запись об ипотеке:		
4.28	вид:	Прочие ограничения прав и обременения объекта недвижимости	
	дата государственной регистрации:	10.06.2013 00:00:00	
	номер государственной регистрации:	78-78-33/081/2013-107	
	срок, на который установлены ограничение прав и обременение объекта недвижимости:	данные отсутствуют	
	лицо, в пользу которого установлены ограничение прав и обременение объекта недвижимости:	зубицкий	
	сведения о возможности предоставления третьим лицам персональных данных физического лица	данные отсутствуют	
	основание государственной регистрации:	Кадастровый паспорт земельного участка (Выписка из государственного кадастра недвижимости), выдан 06.12.2012, филиал федерального государственного бюджетного учреждения "Федеральная кадастровая палата Федеральной службы государственной регистрации, кадастра и картографии" по Санкт-Петербургу	
	сведения об осуществлении государственной регистрации сделки, права, ограничения права без необходимого в силу закона согласия третьего лица, органа:	данные отсутствуют	
	сведения об управлении залогом и о договоре управления залогом, если такой договор заключен для управления ипотекой:	данные отсутствуют	
	сведения о депозитарии, который осуществляет хранение обезличенной документарной закладной или электронной закладной:		
4.29	ведения о внесении изменений или дополнений в регистрационную запись об ипотеке:		
	вид:	Прочие ограничения прав и обременения объекта недвижимости	
	дата государственной регистрации:	10.06.2013 00:00:00	
	номер государственной регистрации:	78-78-33/081/2013-107	
	срок, на который установлены ограничение прав и обременение объекта недвижимости:	данные отсутствуют	
лицо, в пользу которого установлены ограничение прав и обременение объекта недвижимости:	данные о правообладателе отсутствуют		

полное наименование должности	 ДОКУМЕНТ ПОДПИСАН ЭЛЕКТРОННОЙ ПОДПИСЬЮ Стороженко ОВЕРЕСИЛАШВИЛИ ОТЕЛИШВИЛИ Ильяшвили ФЕДЕРАЛЬНАЯ СЛУЖБА ГОСУДАРСТВЕННОЙ РЕГИСТРАЦИИ, КАДАСТРА И КАРТОГРАФИИ Даты создания: 01.06.2013 до 24.06.2021	инициалы, фамилия

Земельный участок	
вид объекта недвижимости	
Лист № 22 раздела 2	Всего листов раздела 2: 24
Всего разделов: 8	
Всего листов выписки: 170	
29.10.2024г. № КУВИИ-001/2024-265085061	
Кадастровый номер:	78:06:0002073:13
сведения о возможности предоставления третьим лицам персональных данных физического лица	данные отсутствуют
основание государственной регистрации:	Кадастровый паспорт земельного участка (Выписка из государственного кадастра недвижимости), выдан 06.12.2012, филиал Федерального государственного бюджетного учреждения "Федеральная кадастровая палата Федеральной службы государственной регистрации, кадастра и картографии" по Санкт-Петербургу
сведения об осуществлении государственной регистрации сделки, права, ограничения права без необходимого в силу закона согласия третьего лица, органа:	данные отсутствуют
сведения об управляющем залоге и о договоре управления залогом, если таковой договор заключен для управления ипотекой:	данные отсутствуют
сведения о депозитарии, который осуществляет хранение обеспеченной документальной закладной или электронной закладной:	
сведения о внесении изменений или дополнений в регистрационную запись об ипотеке:	
4.30 вид:	Прочие ограничения прав и обременения объекта недвижимости
дата государственной регистрации:	10.06.2013 00:00:00
номер государственной регистрации:	78-78-33/081/2013-107
срок, на который установлены ограничение прав и обременение объекта недвижимости:	данные отсутствуют
лицо, в пользу которого установлены ограничение прав и обременение объекта недвижимости:	публичный
сведения о возможности предоставления третьим лицам персональных данных физического лица	данные отсутствуют
основание государственной регистрации:	Кадастровый паспорт земельного участка (Выписка из государственного кадастра недвижимости), выдан 06.12.2012, филиал Федерального государственного бюджетного учреждения "Федеральная кадастровая палата Федеральной службы государственной регистрации, кадастра и картографии" по Санкт-Петербургу
сведения об осуществлении государственной регистрации сделки, права, ограничения права без необходимого в силу закона согласия третьего лица, органа:	данные отсутствуют

полное наименование должности	 ДОКУМЕНТ ПОДПИСАН ЭЛЕКТРОННОЙ ПОДПИСЬЮ Служба государственной регистрации Филиал ФЕДЕРАЛЬНАЯ СЛУЖБА ГОСУДАРСТВЕННОЙ РЕГИСТРАЦИИ, КАДАСТРА И КАРТОГРАФИИ Деловая линия + 81 06 2012 со 24.06.2013	инициалы, фамилия

Земельный участок	
вид объекта недвижимости	
Лист № 23 раздела 2	Всего листов раздела 2: 24
Всего разделов: 8	
Всего листов выписки: 170	
29.10.2024г. № КУВИИ-001/2024-265085061	
Кадастровый номер:	78:06:0002073:13
сведения об управляющем залогом и о договоре управления залогом, если такой договор заключен для управления ипотекой:	данные отсутствуют
сведения о депозитарии, который осуществляет хранение обезличенной документарной закладной или электронной закладной:	
сведения о внесении изменений или дополнений в регистрационную запись об ипотеке:	
5. Договоры участия в долевом строительстве:	не зарегистрировано
6. Заявленные в судебном порядке права требования:	данные отсутствуют
7. Сведения о возможности предоставления третьим лицам персональных данных физического лица:	данные отсутствуют
8. Сведения о возражении в отношении зарегистрированного права:	данные отсутствуют
9. Сведения о наличии решения об изъятии объекта недвижимости для государственных и муниципальных нужд:	данные отсутствуют
10. Сведения о невозможности государственной регистрации без личного участия правообладателя или его законного представителя:	данные отсутствуют
11. Правопритязания и сведения о наличии поступивших, но не рассмотренных заявлений о проведении государственной регистрации права (перехода, прекращения права), ограничения права или обременения объекта недвижимости, сделки в отношении объекта недвижимости:	отсутствуют

полное наименование должности	 ДОКУМЕНТ ПОДПИСАН ЭЛЕКТРОННОЙ ПОДПИСЬЮ Служба государственного кадастрового учета и регистрации недвижимости Федеральная служба государственной регистрации, кадастра и картографии Действителен с 01.09.2024 по 31.08.2025	инициалы, фамилия





Выписка из Единого государственного реестра недвижимости об объекте недвижимости  
 Описание местоположения земельного участка

Земельный участок вид объекта недвижимости			
Лист № 1 раздела 3	Всего листов раздела 3: 1	Всего разделов: 8	Всего листов выписки: 170
29.10.2024: № КУВН-001/2024-265085061			
Кадастровый номер:		78:06:0002073:13	

План (чертеж, схема) земельного участка



Масштаб 1:10000

Условные обозначения:

	 ДОКУМЕНТ ПОДПИСАН ЭЛЕКТРОННОЙ ПОДПИСЬЮ С помощью сертификата ключа проверки электронной подписи ФЕДЕРАЛЬНАЯ СЛУЖБА ГОСУДАРСТВЕННОЙ РЕГИСТРАЦИИ КАДАСТРА И КАРТОГРАФИИ Действителен с 01.08.2024 по 31.08.2031	
ПОЛНОЕ НАИМЕНОВАНИЕ ДОЛЖНОСТИ		ИНИЦИАЛЫ, ФАМИЛИЯ


Выписка из Единого государственного реестра недвижимости об объекте недвижимости  
Описание местоположения земельного участка

Земельный участок			
вид объекта недвижимости			
Лист № 1 раздела 3.1	Всего листов раздела 3.1: 8	Всего разделов: 8	Всего листов выписки: 170
29.10.2024г. № КУВИИ-001/2024-265085061			
Кадастровый номер:		78:06:0002073:13	

Описание местоположения границ земельного участка							
№ п/п	Номер точки начальной	Номер точки конечной	Дирекционный угол	Горизонтальное проложение, м	Описание закрепления на местности	Кадастровые номера смежных участков	Сведения об адресах правообладателей смежных земельных участков
1	2	3	4	5	6	7	8
1	1.1.1	1.1.2	249°29.6'	26.61	данные отсутствуют	78:06:0002073:12	данные отсутствуют
2	1.1.2	1.1.3	223°38.8'	32.61	данные отсутствуют	78:06:0002073:12	данные отсутствуют
3	1.1.3	1.1.4	158°59.2'	3.51	данные отсутствуют	78:06:0002073:12	данные отсутствуют
4	1.1.4	1.1.5	159°51.8'	7.03	данные отсутствуют	78:06:0002073:12	данные отсутствуют
5	1.1.5	1.1.6	162°26.8'	15.02	данные отсутствуют	78:06:0002073:12	данные отсутствуют
6	1.1.6	1.1.7	163°41.5'	2.39	данные отсутствуют	78:06:0002073:12	данные отсутствуют
7	1.1.7	1.1.8	149°13.8'	3.05	данные отсутствуют	78:06:0002073:12	данные отсутствуют
8	1.1.8	1.1.9	159°31.9'	16.67	данные отсутствуют	78:06:0002073:12	данные отсутствуют
9	1.1.9	1.1.10	249°26.6'	0.6	данные отсутствуют	78:06:0002073:12	данные отсутствуют
10	1.1.10	1.1.11	160°28.0'	6.43	данные отсутствуют	78:06:0002073:12	данные отсутствуют
11	1.1.11	1.1.12	158°47.7'	3.93	данные отсутствуют	78:06:0002073:12	данные отсутствуют
12	1.1.12	1.1.13	159°33.4'	6.5	данные отсутствуют	78:06:0002073:12	данные отсутствуют
13	1.1.13	1.1.14	69°50.3'	7.66	данные отсутствуют	78:06:0002073:12	данные отсутствуют
14	1.1.14	1.1.15	160°34.5'	18.85	данные отсутствуют	78:06:0002073:12	данные отсутствуют
15	1.1.15	1.1.16	71°58.7'	3.94	данные отсутствуют	78:06:0002073:12	данные отсутствуют
16	1.1.16	1.1.17	155°7.6'	12.12	данные отсутствуют	78:06:0002075:30(1)	данные отсутствуют
17	1.1.17	1.1.18	218°1.6'	1.98	данные отсутствуют	данные отсутствуют	данные отсутствуют
18	1.1.18	1.1.19	235°22.6'	2.55	данные отсутствуют	данные отсутствуют	данные отсутствуют
19	1.1.19	1.1.20	221°49.2'	2.55	данные отсутствуют	данные отсутствуют	данные отсутствуют
20	1.1.20	1.1.21	239°31.3'	35.39	данные отсутствуют	данные отсутствуют	данные отсутствуют
21	1.1.21	1.1.22	233°56.4'	5.1	данные отсутствуют	данные отсутствуют	данные отсутствуют
22	1.1.22	1.1.23	238°52.1'	10	данные отсутствуют	78:06:0002075:1068(1)	данные отсутствуют

	 <p>ДОКУМЕНТ ПОДПИСАН ЭЛЕКТРОННОЙ ПОДПИСЬЮ Служба государственного кадастрового учета и регистрации недвижимости Федеральная служба государственной регистрации, кадастра и картографии Действителен с 01.01.2018 по 31.03.2031</p>	
ПОЛНОЕ НАИМЕНОВАНИЕ ДОЛЖНОСТИ		ИНИЦИАЛЫ, ФАМИЛИЯ


Земельный участок							
вид объекта недвижимости							
Лист № 2 раздела 3.1		Всего листов раздела 3.1: 8		Всего разделов: 8		Всего листов выписки: 170	
29.10.2024г. № КУВИИ-001/2024-265085061							
Кадастровый номер:				78:06:0002073:13			
1	2	3	4	5	6	7	8
23	1.1.23	1.1.24	149°38.3'	124.99	данные отсутствуют	78:06:0002075:1068(1)	данные отсутствуют
24	1.1.24	1.1.25	149°59.1'	49.72	данные отсутствуют	78:06:0002075:2443(1)	данные отсутствуют
25	1.1.25	1.1.26	150°18.6'	15.42	данные отсутствуют	78:06:0002075:2443(1)	данные отсутствуют
26	1.1.26	1.1.27	148°54.1'	166.43	данные отсутствуют	данные отсутствуют	данные отсутствуют
27	1.1.27	1.1.28	188°25.6'	2.46	данные отсутствуют	данные отсутствуют	данные отсутствуют
28	1.1.28	1.1.29	157°9.3'	2.55	данные отсутствуют	данные отсутствуют	данные отсутствуют
29	1.1.29	1.1.30	149°18.7'	93.48	данные отсутствуют	данные отсутствуют	данные отсутствуют
30	1.1.30	1.1.31	239°21.4'	2.45	данные отсутствуют	данные отсутствуют	данные отсутствуют
31	1.1.31	1.1.32	252°24.7'	2.78	данные отсутствуют	данные отсутствуют	данные отсутствуют
32	1.1.32	1.1.33	239°39.4'	20.29	данные отсутствуют	данные отсутствуют	данные отсутствуют
33	1.1.33	1.1.34	239°43.5'	49.63	данные отсутствуют	данные отсутствуют	данные отсутствуют
34	1.1.34	1.1.35	239°55.4'	17.82	данные отсутствуют	данные отсутствуют	данные отсутствуют
35	1.1.35	1.1.36	241°53.6'	1	данные отсутствуют	данные отсутствуют	данные отсутствуют
36	1.1.36	1.1.37	240°4.7'	36.59	данные отсутствуют	данные отсутствуют	данные отсутствуют
37	1.1.37	1.1.38	239°57.1'	54.1	данные отсутствуют	данные отсутствуют	данные отсутствуют
38	1.1.38	1.1.39	239°51.8'	59.08	данные отсутствуют	данные отсутствуют	данные отсутствуют
39	1.1.39	1.1.40	239°50.3'	55.31	данные отсутствуют	данные отсутствуют	данные отсутствуют
40	1.1.40	1.1.41	239°52.7'	62.21	данные отсутствуют	данные отсутствуют	данные отсутствуют
41	1.1.41	1.1.42	239°57.7'	64.28	данные отсутствуют	данные отсутствуют	данные отсутствуют
42	1.1.42	1.1.43	239°51.2'	21.19	данные отсутствуют	данные отсутствуют	данные отсутствуют
43	1.1.43	1.1.44	239°12.5'	4.55	данные отсутствуют	данные отсутствуют	данные отсутствуют
44	1.1.44	1.1.45	240°10.7'	22.28	данные отсутствуют	данные отсутствуют	данные отсутствуют
45	1.1.45	1.1.46	239°56.8'	58.29	данные отсутствуют	данные отсутствуют	данные отсутствуют
46	1.1.46	1.1.47	239°56.6'	54.63	данные отсутствуют	данные отсутствуют	данные отсутствуют
47	1.1.47	1.1.48	239°46.8'	62.37	данные отсутствуют	данные отсутствуют	данные отсутствуют
48	1.1.48	1.1.49	329°2.3'	31.74	данные отсутствуют	данные отсутствуют	данные отсутствуют
49	1.1.49	1.1.50	328°45.2'	14.96	данные отсутствуют	данные отсутствуют	данные отсутствуют
50	1.1.50	1.1.51	324°54.0'	8.23	данные отсутствуют	данные отсутствуют	данные отсутствуют
51	1.1.51	1.1.52	304°24.7'	8.16	данные отсутствуют	данные отсутствуют	данные отсутствуют



ПОЛНОЕ НАИМЕНОВАНИЕ ДОЛЖНОСТИ

ИНИЦИАЛЫ, ФАМИЛИЯ

Земельный участок							
вид объекта недвижимости							
Лист № 3 раздела 3.1		Всего листов раздела 3.1: 8		Всего разделов: 8		Всего листов выписки: 170	
29.10.2024г. № КУВИИ-001/2024-265085061							
Кадастровый номер:				78:06:0002073:13			
1	2	3	4	5	6	7	8
52	1.1.52	1.1.53	295°12.7'	5.49	данные отсутствуют	данные отсутствуют	данные отсутствуют
53	1.1.53	1.1.54	288°16.4'	3.35	данные отсутствуют	данные отсутствуют	данные отсутствуют
54	1.1.54	1.1.55	280°38.1'	2.33	данные отсутствуют	данные отсутствуют	данные отсутствуют
55	1.1.55	1.1.56	269°47.0'	5.29	данные отсутствуют	данные отсутствуют	данные отсутствуют
56	1.1.56	1.1.57	262°13.6'	3.18	данные отсутствуют	данные отсутствуют	данные отсутствуют
57	1.1.57	1.1.58	249°19.1'	67.9	данные отсутствуют	данные отсутствуют	данные отсутствуют
58	1.1.58	1.1.59	247°22.8'	0.52	данные отсутствуют	данные отсутствуют	данные отсутствуют
59	1.1.58	1.1.58			данные отсутствуют	78:06:0002073:14(1)	данные отсутствуют
60	1.1.59	1.1.60	327°58.7'	37.06	данные отсутствуют	данные отсутствуют	данные отсутствуют
61	1.1.60	1.1.61	328°1.4'	55.44	данные отсутствуют	данные отсутствуют	данные отсутствуют
62	1.1.61	1.1.62	327°13.6'	8.85	данные отсутствуют	данные отсутствуют	данные отсутствуют
63	1.1.62	1.1.63	329°26.1'	4.68	данные отсутствуют	данные отсутствуют	данные отсутствуют
64	1.1.63	1.1.64	327°57.5'	44.62	данные отсутствуют	данные отсутствуют	данные отсутствуют
65	1.1.64	1.1.65	328°1.0'	54.03	данные отсутствуют	данные отсутствуют	данные отсутствуют
66	1.1.65	1.1.66	327°53.2'	58.84	данные отсутствуют	данные отсутствуют	данные отсутствуют
67	1.1.66	1.1.67	328°0.2'	70.08	данные отсутствуют	данные отсутствуют	данные отсутствуют
68	1.1.67	1.1.68	327°51.2'	64.88	данные отсутствуют	данные отсутствуют	данные отсутствуют
69	1.1.68	1.1.69	327°53.9'	66.24	данные отсутствуют	данные отсутствуют	данные отсутствуют
70	1.1.69	1.1.70	327°54.1'	66.13	данные отсутствуют	данные отсутствуют	данные отсутствуют
71	1.1.70	1.1.71	327°9.3'	0.94	данные отсутствуют	данные отсутствуют	данные отсутствуют
72	1.1.71	1.1.72	327°59.0'	45.61	данные отсутствуют	данные отсутствуют	данные отсутствуют
73	1.1.72	1.1.73	325°34.4'	1.08	данные отсутствуют	данные отсутствуют	данные отсутствуют
74	1.1.73	1.1.74	329°3.9'	13.79	данные отсутствуют	данные отсутствуют	данные отсутствуют
75	1.1.74	1.1.75	354°56.3'	2.72	данные отсутствуют	данные отсутствуют	данные отсутствуют
76	1.1.75	1.1.76	36°36.4'	0.87	данные отсутствуют	данные отсутствуют	данные отсутствуют
77	1.1.76	1.1.77	30°43.3'	12.53	данные отсутствуют	данные отсутствуют	данные отсутствуют
78	1.1.77	1.1.78	56°20.8'	42.73	данные отсутствуют	данные отсутствуют	данные отсутствуют
79	1.1.78	1.1.79	56°30.7'	59.84	данные отсутствуют	данные отсутствуют	данные отсутствуют
80	1.1.79	1.1.80	56°24.5'	59.81	данные отсутствуют	данные отсутствуют	данные отсутствуют



ПОЛНОЕ НАИМЕНОВАНИЕ ДОЛЖНОСТИ

ИНИЦИАЛЫ, ФИМИЛИЯ

Земельный участок							
вид объекта недвижимости							
Лист № 4 раздела 3.1		Всего листов раздела 3.1: 8		Всего разделов: 8		Всего листов выписки: 170	
29.10.2024г. № КУВИИ-001/2024-265085061							
Кадастровый номер:				78:06:0002073:13			
1	2	3	4	5	6	7	8
81	1.1.80	1.1.81	56°6.5'	32.3	данные отсутствуют	данные отсутствуют	данные отсутствуют
82	1.1.81	1.1.82	55°30.9'	12.4	данные отсутствуют	данные отсутствуют	данные отсутствуют
83	1.1.82	1.1.83	56°54.7'	94.21	данные отсутствуют	78:06:0222103:1005	данные отсутствуют
84	1.1.83	1.1.84	33°38.2'	5.96	данные отсутствуют	данные отсутствуют	данные отсутствуют
85	1.1.84	1.1.85	76°27.8'	12.22	данные отсутствуют	данные отсутствуют	данные отсутствуют
86	1.1.85	1.1.86	80°30.5'	12.73	данные отсутствуют	данные отсутствуют	данные отсутствуют
87	1.1.86	1.1.87	67°38.6'	19.19	данные отсутствуют	данные отсутствуют	данные отсутствуют
88	1.1.87	1.1.88	70°16.1'	19.7	данные отсутствуют	данные отсутствуют	данные отсутствуют
89	1.1.88	1.1.89	58°10.4'	10.58	данные отсутствуют	данные отсутствуют	данные отсутствуют
90	1.1.89	1.1.90	67°30.1'	8.7	данные отсутствуют	данные отсутствуют	данные отсутствуют
91	1.1.90	1.1.91	63°17.1'	8.56	данные отсутствуют	данные отсутствуют	данные отсутствуют
92	1.1.91	1.1.92	53°53.9'	4.02	данные отсутствуют	данные отсутствуют	данные отсутствуют
93	1.1.92	1.1.93	49°4.5'	5.57	данные отсутствуют	данные отсутствуют	данные отсутствуют
94	1.1.93	1.1.94	45°47.1'	3.61	данные отсутствуют	данные отсутствуют	данные отсутствуют
95	1.1.94	1.1.95	44°34.9'	3.88	данные отсутствуют	данные отсутствуют	данные отсутствуют
96	1.1.95	1.1.96	39°37.0'	5.05	данные отсутствуют	данные отсутствуют	данные отсутствуют
97	1.1.96	1.1.97	45°23.2'	4.19	данные отсутствуют	данные отсутствуют	данные отсутствуют
98	1.1.97	1.1.98	51°17.7'	2	данные отсутствуют	данные отсутствуют	данные отсутствуют
99	1.1.98	1.1.99	63°10.8'	3.01	данные отсутствуют	данные отсутствуют	данные отсутствуют
100	1.1.99	1.1.100	76°20.8'	2.54	данные отсутствуют	данные отсутствуют	данные отсутствуют
101	1.1.100	1.1.101	78°17.3'	1.67	данные отсутствуют	данные отсутствуют	данные отсутствуют
102	1.1.101	1.1.102	66°59.7'	1.94	данные отсутствуют	данные отсутствуют	данные отсутствуют
103	1.1.102	1.1.103	61°9.4'	5.51	данные отсутствуют	данные отсутствуют	данные отсутствуют
104	1.1.103	1.1.104	58°48.7'	8.32	данные отсутствуют	данные отсутствуют	данные отсутствуют
105	1.1.104	1.1.105	57°50.3'	18.2	данные отсутствуют	данные отсутствуют	данные отсутствуют
106	1.1.105	1.1.106	55°37.0'	8.02	данные отсутствуют	данные отсутствуют	данные отсутствуют
107	1.1.106	1.1.107	54°55.0'	10.72	данные отсутствуют	данные отсутствуют	данные отсутствуют
108	1.1.107	1.1.108	57°28.2'	4.52	данные отсутствуют	данные отсутствуют	данные отсутствуют
109	1.1.108	1.1.109	60°48.2'	8.67	данные отсутствуют	данные отсутствуют	данные отсутствуют



ПОЛНОЕ НАИМЕНОВАНИЕ ДОЛЖНОСТИ

ИНИЦИАЛЫ, ФАМИЛИЯ




Земельный участок							
вид объекта недвижимости							
Лист № 5 раздела 3.1		Всего листов раздела 3.1: 8		Всего разделов: 8		Всего листов выписки: 170	
29.10.2024г. № КУВИИ-001/2024-265085061							
Кадастровый номер:				78:06:0002073:13			
1	2	3	4	5	6	7	8
110	1.1.109	1.1.110	62°1.7'	12.02	данные отсутствуют	данные отсутствуют	данные отсутствуют
111	1.1.110	1.1.111	57°20.6'	22.89	данные отсутствуют	данные отсутствуют	данные отсутствуют
112	1.1.111	1.1.112	46°22.3'	3.84	данные отсутствуют	данные отсутствуют	данные отсутствуют
113	1.1.112	1.1.113	35°10.7'	4.81	данные отсутствуют	данные отсутствуют	данные отсутствуют
114	1.1.113	1.1.114	44°21.4'	5.66	данные отсутствуют	данные отсутствуют	данные отсутствуют
115	1.1.114	1.1.115	57°37.9'	4.69	данные отсутствуют	данные отсутствуют	данные отсутствуют
116	1.1.115	1.1.116	70°27.6'	6.07	данные отсутствуют	данные отсутствуют	данные отсутствуют
117	1.1.116	1.1.117	60°31.9'	3.09	данные отсутствуют	данные отсутствуют	данные отсутствуют
118	1.1.117	1.1.118	52°44.4'	4.41	данные отсутствуют	данные отсутствуют	данные отсутствуют
119	1.1.118	1.1.119	45°56.0'	5.2	данные отсутствуют	данные отсутствуют	данные отсутствуют
120	1.1.119	1.1.120	53°55.1'	2.33	данные отсутствуют	данные отсутствуют	данные отсутствуют
121	1.1.120	1.1.121	58°20.9'	7.57	данные отсутствуют	данные отсутствуют	данные отсутствуют
122	1.1.121	1.1.122	61°57.2'	6.4	данные отсутствуют	данные отсутствуют	данные отсутствуют
123	1.1.122	1.1.123	59°55.9'	5.27	данные отсутствуют	данные отсутствуют	данные отсутствуют
124	1.1.123	1.1.124	55°47.0'	1.81	данные отсутствуют	данные отсутствуют	данные отсутствуют
125	1.1.124	1.1.125	57°53.0'	4.95	данные отсутствуют	данные отсутствуют	данные отсутствуют
126	1.1.125	1.1.126	55°19.6'	8.72	данные отсутствуют	данные отсутствуют	данные отсутствуют
127	1.1.126	1.1.127	55°14.6'	12.37	данные отсутствуют	данные отсутствуют	данные отсутствуют
128	1.1.127	1.1.128	59°43.0'	29.45	данные отсутствуют	данные отсутствуют	данные отсутствуют
129	1.1.128	1.1.129	65°55.5'	11.42	данные отсутствуют	данные отсутствуют	данные отсутствуют
130	1.1.129	1.1.130	66°9.3'	11.4	данные отсутствуют	данные отсутствуют	данные отсутствуют
131	1.1.130	1.1.131	66°3.0'	4.71	данные отсутствуют	данные отсутствуют	данные отсутствуют
132	1.1.131	1.1.132	75°23.8'	5.39	данные отсутствуют	данные отсутствуют	данные отсутствуют
133	1.1.132	1.1.133	67°19.4'	10.22	данные отсутствуют	данные отсутствуют	данные отсутствуют
134	1.1.133	1.1.134	62°59.1'	9.11	данные отсутствуют	данные отсутствуют	данные отсутствуют
135	1.1.134	1.1.135	62°46.3'	3.48	данные отсутствуют	данные отсутствуют	данные отсутствуют
136	1.1.135	1.1.136	56°50.0'	3.34	данные отсутствуют	данные отсутствуют	данные отсутствуют
137	1.1.136	1.1.137	44°7.4'	4.63	данные отсутствуют	данные отсутствуют	данные отсутствуют
138	1.1.137	1.1.138	44°48.8'	4.33	данные отсутствуют	данные отсутствуют	данные отсутствуют



ПОЛНОЕ НАИМЕНОВАНИЕ ДОЛЖНОСТИ

ИНИЦИАЛЫ, ФАМИЛИЯ


Земельный участок							
вид объекта недвижимости							
Лист № 6 раздела 3.1		Всего листов раздела 3.1: 8		Всего разделов: 8		Всего листов выписки: 170	
29.10.2024г. № КУВН-001/2024-265085061							
Кадастровый номер:				78:06:0002073:13			
1	2	3	4	5	6	7	8
139	1.1.138	1.1.139	56°2.8'	3.03	данные отсутствуют	данные отсутствуют	данные отсутствуют
140	1.1.139	1.1.140	63°26.1'	8.27	данные отсутствуют	данные отсутствуют	данные отсутствуют
141	1.1.140	1.1.141	68°22.9'	15.09	данные отсутствуют	данные отсутствуют	данные отсутствуют
142	1.1.141	1.1.142	71°43.3'	33.42	данные отсутствуют	данные отсутствуют	данные отсутствуют
143	1.1.142	1.1.143	68°49.7'	14.18	данные отсутствуют	данные отсутствуют	данные отсутствуют
144	1.1.143	1.1.144	71°45.8'	8.21	данные отсутствуют	данные отсутствуют	данные отсутствуют
145	1.1.144	1.1.145	77°7.9'	6.78	данные отсутствуют	данные отсутствуют	данные отсутствуют
146	1.1.145	1.1.146	82°16.1'	5.28	данные отсутствуют	данные отсутствуют	данные отсутствуют
147	1.1.146	1.1.147	82°31.0'	4.76	данные отсутствуют	данные отсутствуют	данные отсутствуют
148	1.1.147	1.1.148	74°42.4'	2.65	данные отсутствуют	данные отсутствуют	данные отсутствуют
149	1.1.148	1.1.149	90°0.0'	1.44	данные отсутствуют	данные отсутствуют	данные отсутствуют
150	1.1.149	1.1.150	95°18.4'	7.35	данные отсутствуют	данные отсутствуют	данные отсутствуют
151	1.1.150	1.1.151	97°19.3'	9.42	данные отсутствуют	данные отсутствуют	данные отсутствуют
152	1.1.151	1.1.152	99°9.7'	20.66	данные отсутствуют	данные отсутствуют	данные отсутствуют
153	1.1.152	1.1.153	105°38.9'	3.45	данные отсутствуют	данные отсутствуют	данные отсутствуют
154	1.1.153	1.1.154	112°46.8'	4.13	данные отсутствуют	данные отсутствуют	данные отсутствуют
155	1.1.154	1.1.155	120°38.5'	1.82	данные отсутствуют	данные отсутствуют	данные отсутствуют
156	1.1.155	1.1.156	126°46.3'	3.51	данные отсутствуют	данные отсутствуют	данные отсутствуют
157	1.1.156	1.1.157	135°17.9'	6.78	данные отсутствуют	данные отсутствуют	данные отсутствуют
158	1.1.157	1.1.158	132°49.9'	3.74	данные отсутствуют	данные отсутствуют	данные отсутствуют
159	1.1.158	1.1.159	129°7.4'	4.83	данные отсутствуют	данные отсутствуют	данные отсутствуют
160	1.1.159	1.1.160	126°3.8'	10.24	данные отсутствуют	данные отсутствуют	данные отсутствуют
161	1.1.160	1.1.161	127°9.5'	29.02	данные отсутствуют	данные отсутствуют	данные отсутствуют
162	1.1.161	1.1.162	132°38.5'	4.81	данные отсутствуют	данные отсутствуют	данные отсутствуют
163	1.1.162	1.1.163	138°30.2'	7.98	данные отсутствуют	данные отсутствуют	данные отсутствуют
164	1.1.163	1.1.164	138°51.3'	7.99	данные отсутствуют	данные отсутствуют	данные отсутствуют
165	1.1.164	1.1.165	224°15.0'	3.78	данные отсутствуют	данные отсутствуют	данные отсутствуют
166	1.1.165	1.1.166	224°15.7'	8.24	данные отсутствуют	78:06:0002073:6	адрес отсутствует
167	1.1.166	1.1.167	157°26.1'	8.91	данные отсутствуют	78:06:0002073:6	адрес отсутствует



ПОЛНОЕ НАИМЕНОВАНИЕ ДОЛЖНОСТИ

ИНИЦИАЛЫ, ФИМИЛИЯ


Земельный участок							
вид объекта недвижимости							
Лист № 7 раздела 3.1		Всего листов раздела 3.1: 8		Всего разделов: 8		Всего листов выписки: 170	
29.10.2024г. № КУВН-001/2024-265085061							
Кадастровый номер:				78:06:0002073:13			
1	2	3	4	5	6	7	8
168	1.1.167	1.1.168	185°50.7'	1.28	данные отсутствуют	78:06:0002073:6	адрес отсутствует
169	1.1.168	1.1.1	161°20.8'	7.47	данные отсутствуют	78:06:0002073:6	адрес отсутствует
170	1.2.169	1.2.170	256°26.1'	18.89	данные отсутствуют	78:06:0002073:3	адрес отсутствует
171	1.2.170	1.2.171	166°45.2'	16.71	данные отсутствуют	78:06:0002073:3	адрес отсутствует
172	1.2.171	1.2.172	76°3.2'	18.42	данные отсутствуют	78:06:0002073:3	адрес отсутствует
173	1.2.172	1.2.169	348°21.5'	16.6	данные отсутствуют	78:06:0002073:3	адрес отсутствует
174	1.3.173	1.3.174	254°9.6'	2.23	данные отсутствуют	данные отсутствуют	данные отсутствуют
175	1.3.174	1.3.175	247°10.0'	0.82	данные отсутствуют	данные отсутствуют	данные отсутствуют
176	1.3.175	1.3.176	164°24.1'	2.49	данные отсутствуют	данные отсутствуют	данные отсутствуют
177	1.3.176	1.3.177	83°22.0'	0.87	данные отсутствуют	данные отсутствуют	данные отсутствуют
178	1.3.177	1.3.178	73°54.8'	2.24	данные отсутствуют	данные отсутствуют	данные отсутствуют
179	1.3.178	1.3.173	343°33.8'	2.72	данные отсутствуют	данные отсутствуют	данные отсутствуют
180	1.4.179	1.4.180	339°4.7'	4.96	данные отсутствуют	данные отсутствуют	данные отсутствуют
181	1.4.180	1.4.181	250°44.7'	1.55	данные отсутствуют	данные отсутствуют	данные отсутствуют
182	1.4.181	1.4.182	338°52.7'	3.44	данные отсутствуют	данные отсутствуют	данные отсутствуют
183	1.4.182	1.4.183	253°18.1'	1.46	данные отсутствуют	данные отсутствуют	данные отсутствуют
184	1.4.183	1.4.184	338°1.8'	1.9	данные отсутствуют	данные отсутствуют	данные отсутствуют
185	1.4.184	1.4.185	247°26.8'	1.98	данные отсутствуют	данные отсутствуют	данные отсутствуют
186	1.4.185	1.4.186	158°5.1'	1.88	данные отсутствуют	данные отсутствуют	данные отсутствуют
187	1.4.186	1.4.187	248°40.4'	1.57	данные отсутствуют	данные отсутствуют	данные отсутствуют
188	1.4.187	1.4.188	159°19.0'	8.47	данные отсутствуют	данные отсутствуют	данные отсутствуют
189	1.4.188	1.4.179	69°25.4'	6.6	данные отсутствуют	данные отсутствуют	данные отсутствуют
190	1.5.189	1.5.190	248°13.8'	24.08	данные отсутствуют	78:06:0002073:9	адрес отсутствует
191	1.5.190	1.5.191	158°10.1'	18.1	данные отсутствуют	78:06:0002073:9	адрес отсутствует
192	1.5.191	1.5.192	68°11.2'	9.07	данные отсутствуют	78:06:0002073:9	адрес отсутствует
193	1.5.192	1.5.193	338°30.5'	8.95	данные отсутствуют	78:06:0002073:9	адрес отсутствует
194	1.5.193	1.5.194	68°2.5'	14.92	данные отсутствуют	78:06:0002073:9	адрес отсутствует
195	1.5.194	1.5.189	338°22.4'	9.09	данные отсутствуют	78:06:0002073:9	адрес отсутствует
196	1.6.195	1.6.196	354°55.6'	18.88	данные отсутствуют	78:06:0002073:2	адрес отсутствует



ПОЛНОЕ НАИМЕНОВАНИЕ ДОЛЖНОСТИ

ИНИЦИАЛЫ, ФИМИЛИЯ

Земельный участок							
вид объекта недвижимости							
Лист № 8 раздела 3.1		Всего листов раздела 3.1: 8		Всего разделов: 8		Всего листов выписки: 170	
29.10.2024г. № КУВИ-001/2024-265085061							
Кадастровый номер:				78:06:0002073:13			
1	2	3	4	5	6	7	8
197	1.6.196	1.6.197	346°9.8'	6.27	данные отсутствуют	78:06:0002073:2	адрес отсутствует
198	1.6.197	1.6.198	70°6.9'	1.5	данные отсутствуют	78:06:0002073:2	адрес отсутствует
199	1.6.198	1.6.199	339°49.6'	11.57	данные отсутствуют	78:06:0002073:2	адрес отсутствует
200	1.6.199	1.6.200	257°27.4'	17.5	данные отсутствуют	78:06:0002073:2	адрес отсутствует
201	1.6.200	1.6.201	239°56.1'	31.72	данные отсутствуют	78:06:0002073:2	адрес отсутствует
202	1.6.201	1.6.202	166°40.6'	30.59	данные отсутствуют	78:06:0002073:2	адрес отсутствует
203	1.6.202	1.6.203	86°44.9'	8.99	данные отсутствуют	78:06:0002073:2	адрес отсутствует
204	1.6.203	1.6.195	69°41.0'	36.52	данные отсутствуют	78:06:0002073:2	адрес отсутствует

ПОЛНОЕ НАИМЕНОВАНИЕ ДОЛЖНОСТИ	 ДОКУМЕНТ ПОДПИСАН ЭЛЕКТРОННОЙ ПОДПИСЬЮ Служба государственного кадастрового учета и регистрации недвижимости Федеральная служба государственной регистрации, кадастра и картографии Действителен с 01.06.2024 по 31.05.2031	ИНИЦИАЛЫ, ФАМИЛИЯ

Выписка из Единого государственного реестра недвижимости об объекте недвижимости  
Описание местоположения земельного участка

Земельный участок			
вид объекта недвижимости			
Лист № 1 раздела 3.2	Всего листов раздела 3.2: 8	Всего разделов: 8	Всего листов выписки: 170
29.10.2024г. № КУВИИ-001/2024-265085061			
Кадастровый номер:		78:06:0002073:13	


Сведения о характерных точках границы земельного участка

Номер точки	Координаты, м		Описание закрепления на местности	Средняя квадратичная погрешность определения координат характерных точек границ земельного участка, м
	X	Y		
1	2	3	4	5
1	95211.73	110123.03	-	-
2	95207.3	110104.67	-	-
3	95191.03	110108.5	-	-
4	95195.47	110126.38	-	-
1	95211.73	110123.03	-	-
1	95266.16	110102.15	-	-
2	95265.55	110100	-	-
3	95265.23	110099.24	-	-
4	95262.83	110099.91	-	-
5	95262.93	110100.77	-	-
6	95263.55	110102.92	-	-
1	95266.16	110102.15	-	-
1	95342.75	110096.34	-	-
2	95347.38	110094.57	-	-
3	95346.87	110093.11	-	-
4	95350.08	110091.87	-	-
5	95349.66	110090.47	-	-
6	95351.42	110089.76	-	-
7	95350.66	110087.93	-	-
8	95348.92	110088.63	-	-
9	95348.35	110087.17	-	-
10	95340.43	110090.16	-	-



ПОЛНОЕ НАИМЕНОВАНИЕ ДОЛЖНОСТИ	ИНИЦИАЛЫ, ФАМИЛИЯ
-------------------------------	-------------------

Земельный участок				
вид объекта недвижимости				
Лист № 2 раздела 3.2	Всего листов раздела 3.2: 8		Всего разделов: 8	Всего листов выписки: 170
29.10.2024г. № КУВН-001/2024-265085061				
Кадастровый номер:			78:06:0002073:13	
1	2	3	4	5
1	95342.75	110096.34	-	-
1	95386.41	110186.69	-	-
2	95377.48	110164.33	-	-
3	95360.68	110171.06	-	-
4	95364.05	110179.48	-	-
5	95372.38	110176.2	-	-
6	95377.96	110190.04	-	-
1	95386.41	110186.69	-	-
1	95385.82	110108.25	-	-
2	95404.63	110106.58	-	-
3	95410.72	110105.08	-	-
4	95411.23	110106.49	-	-
5	95422.09	110102.5	-	-
6	95418.29	110085.42	-	-
7	95402.4	110057.97	-	-
8	95372.63	110065.02	-	-
9	95373.14	110074	-	-
1	95385.82	110108.25	-	-
1	95484.85	110219.26	-	-
2	95475.53	110194.34	-	-
3	95451.93	110171.83	-	-
4	95448.65	110173.09	-	-
5	95442.05	110175.51	-	-
6	95427.73	110180.04	-	-
7	95425.44	110180.71	-	-
8	95422.82	110182.27	-	-
9	95407.2	110188.1	-	-
10	95406.99	110187.54	-	-
11	95400.93	110189.69	-	-



ПОЛНОЕ НАИМЕНОВАНИЕ ДОЛЖНОСТИ

ИНИЦИАЛЫ, ФАМИЛИЯ



Земельный участок				
вид объекта недвижимости				
Лист № 3 раздела 3.2	Всего листов раздела 3.2: 8	Всего разделов: 8	Всего листов выписки: 170	
29.10.2024г. № КУВИИ-001/2024-265085061				
Кадастровый номер:		78:06:0002073:13		
1	2	3	4	5
12	95397.27	110191.11	-	-
13	95391.18	110193.38	-	-
14	95393.82	110200.57	-	-
15	95376.04	110206.84	-	-
16	95377.26	110210.59	-	-
17	95366.26	110215.69	-	-
18	95364.7	110214.47	-	-
19	95363.25	110212.37	-	-
20	95361.35	110210.67	-	-
21	95343.4	110180.17	-	-
22	95340.4	110176.05	-	-
23	95335.23	110167.49	-	-
24	95227.38	110230.67	-	-
25	95184.33	110255.54	-	-
26	95170.93	110263.18	-	-
27	95028.42	110349.14	-	-
28	95025.99	110348.78	-	-
29	95023.64	110349.77	-	-
30	94943.25	110397.48	-	-
31	94942	110395.37	-	-
32	94941.16	110392.72	-	-
33	94930.91	110375.21	-	-
34	94905.89	110332.35	-	-
35	94896.96	110316.93	-	-
36	94896.49	110316.05	-	-
37	94878.24	110284.34	-	-
38	94851.15	110237.51	-	-
39	94821.49	110186.42	-	-
40	94793.7	110138.6	-	-

ПОЛНОЕ НАИМЕНОВАНИЕ ДОЛЖНОСТИ	 ДОКУМЕНТ ПОДПИСАН ЭЛЕКТРОННОЙ ПОДПИСЬЮ Служба государственного кадастрового учета и регистрации недвижимости Федеральная служба государственной регистрации, кадастра и картографии Действителен с 01.08.2024 по 31.08.2024	ИНИЦИАЛЫ, ФАМИЛИЯ


Земельный участок				
вид объекта недвижимости				
Лист № 4 раздела 3.2	Всего листов раздела 3.2: 8		Всего разделов: 8	Всего листов выписки: 170
29.10.2024г. № КУВН-001/2024-265085061				
Кадастровый номер:			78:06:0002073:13	
1	2	3	4	5
41	94762.48	110084.79	-	-
42	94730.3	110029.14	-	-
43	94719.66	110010.82	-	-
44	94717.33	110006.91	-	-
45	94706.25	109987.58	-	-
46	94677.06	109937.13	-	-
47	94649.7	109889.85	-	-
48	94618.31	109835.96	-	-
49	94645.53	109819.63	-	-
50	94658.32	109811.87	-	-
51	94665.05	109807.14	-	-
52	94669.66	109800.41	-	-
53	94672	109795.44	-	-
54	94673.05	109792.26	-	-
55	94673.48	109789.97	-	-
56	94673.46	109784.68	-	-
57	94673.03	109781.53	-	-
58	94649.05	109718.01	-	-
59	94648.85	109717.53	-	-
60	94680.27	109697.88	-	-
61	94727.3	109668.52	-	-
62	94734.74	109663.73	-	-
63	94738.77	109661.35	-	-
64	94776.59	109637.68	-	-
65	94822.42	109609.06	-	-
66	94872.26	109577.78	-	-
67	94931.69	109540.65	-	-
68	94986.62	109506.13	-	-
69	95042.73	109470.93	-	-

ПОЛНОЕ НАИМЕНОВАНИЕ ДОЛЖНОСТИ	 ДОКУМЕНТ ПОДПИСАН ЭЛЕКТРОННОЙ ПОДПИСЬЮ Служба государственного кадастрового учета и регистрации недвижимости Федеральная служба государственной регистрации, кадастра и картографии Дублирование с 01.08.2024 по 24.08.2024	ИНИЦИАЛЫ, ФАМИЛИЯ

Земельный участок				
вид объекта недвижимости				
Лист № 5 раздела 3.2	Всего листов раздела 3.2: 8	Всего разделов: 8	Всего листов выписки: 170	
29.10.2024г. № КУВИИ-001/2024-265085061				
Кадастровый номер:		78:06:0002073:13		
1	2	3	4	5
70	95098.75	109435.79	-	-
71	95099.54	109435.28	-	-
72	95138.21	109411.1	-	-
73	95139.1	109410.49	-	-
74	95150.93	109403.4	-	-
75	95153.64	109403.16	-	-
76	95154.34	109403.68	-	-
77	95165.11	109410.08	-	-
78	95188.79	109445.65	-	-
79	95221.81	109495.56	-	-
80	95254.9	109545.38	-	-
81	95272.91	109572.19	-	-
82	95279.93	109582.41	-	-
83	95331.36	109661.34	-	-
84	95336.32	109664.64	-	-
85	95339.18	109676.52	-	-
86	95341.28	109689.08	-	-
87	95348.58	109706.83	-	-
88	95355.23	109725.37	-	-
89	95360.81	109734.36	-	-
90	95364.14	109742.4	-	-
91	95367.99	109750.05	-	-
92	95370.36	109753.3	-	-
93	95374.01	109757.51	-	-
94	95376.53	109760.1	-	-
95	95379.29	109762.82	-	-
96	95383.18	109766.04	-	-
97	95386.12	109769.02	-	-
98	95387.37	109770.58	-	-

ПОЛНОЕ НАИМЕНОВАНИЕ ДОЛЖНОСТИ	 ДОКУМЕНТ ПОДПИСАН ЭЛЕКТРОННОЙ ПОДПИСЬЮ Служба государственного кадастрового учета и регистрации недвижимости Федеральная служба государственной регистрации, кадастра и картографии Дублирование с 01.08.2024 по 24.08.2024	ИНИЦИАЛЫ, ФАМИЛИЯ

Земельный участок				
вид объекта недвижимости				
Лист № 6 раздела 3.2	Всего листов раздела 3.2: 8	Всего разделов: 8	Всего листов выписки: 170	
29.10.2024г. № КУВИИ-001/2024-265085061				
Кадстровый номер:		78:06:0002073:13		
1	2	3	4	5
99	95388.73	109773.27	-	-
100	95389.33	109775.74	-	-
101	95389.67	109777.38	-	-
102	95390.43	109779.17	-	-
103	95393.09	109784	-	-
104	95397.4	109791.12	-	-
105	95407.09	109806.53	-	-
106	95411.62	109813.15	-	-
107	95417.78	109821.92	-	-
108	95420.21	109825.73	-	-
109	95424.44	109833.3	-	-
110	95430.08	109843.92	-	-
111	95442.43	109863.19	-	-
112	95445.08	109865.97	-	-
113	95449.01	109868.74	-	-
114	95453.06	109872.7	-	-
115	95455.57	109876.66	-	-
116	95457.6	109882.38	-	-
117	95459.12	109885.07	-	-
118	95461.79	109888.58	-	-
119	95465.41	109892.32	-	-
120	95466.78	109894.2	-	-
121	95470.75	109900.64	-	-
122	95473.76	109906.29	-	-
123	95476.4	109910.85	-	-
124	95477.42	109912.35	-	-
125	95480.05	109916.54	-	-
126	95485.01	109923.71	-	-
127	95492.06	109933.87	-	-

ПОЛНОЕ НАИМЕНОВАНИЕ ДОЛЖНОСТИ	 ДОКУМЕНТ ПОДПИСАН ЭЛЕКТРОННОЙ ПОДПИСЬЮ Сторожило ОМЕРЕСИЛАЭВМ ОУРПДЮСН00000010 Видеомех ФЕДЕРАЛЬНАЯ СЛУЖБА ГОСУДАРСТВЕННОЙ РЕГИСТРАЦИИ, КАДАСТРА И КАРТОГРАФИИ Дублирование с 02.08.2024 по 24.08.2024	НИНЦНАМ, ФАМИЛИЯ

Земельный участок				
вид объекта недвижимости				
Лист № 7 раздела 3.2	Всего листов раздела 3.2: 8		Всего разделов: 8	Всего листов выписки: 170
29.10.2024г. № КУВИИ-001/2024-265085061				
Кадастровый номер:			78:06:0002073:13	
1	2	3	4	5
128	95506.91	109959.3	-	-
129	95511.57	109969.73	-	-
130	95516.18	109980.16	-	-
131	95518.09	109984.46	-	-
132	95519.45	109989.68	-	-
133	95523.39	109999.11	-	-
134	95527.53	110007.23	-	-
135	95529.12	110010.32	-	-
136	95530.95	110013.12	-	-
137	95534.27	110016.34	-	-
138	95537.34	110019.39	-	-
139	95539.03	110021.9	-	-
140	95542.73	110029.3	-	-
141	95548.29	110043.33	-	-
142	95558.77	110075.06	-	-
143	95563.89	110088.28	-	-
144	95566.46	110096.08	-	-
145	95567.97	110102.69	-	-
146	95568.68	110107.92	-	-
147	95569.3	110112.64	-	-
148	95570	110115.2	-	-
149	95570	110116.64	-	-
150	95569.32	110123.96	-	-
151	95568.12	110133.3	-	-
152	95564.83	110153.7	-	-
153	95563.9	110157.02	-	-
154	95562.3	110160.83	-	-
155	95561.37	110162.4	-	-
156	95559.27	110165.21	-	-

ПОЛНОЕ НАИМЕНОВАНИЕ ДОЛЖНОСТИ	 ДОКУМЕНТ ПОДПИСАН ЭЛЕКТРОННОЙ ПОДПИСЬЮ Стороны: ОБЩЕСТВО С ОГРАНИЧЕННОЙ ОТВЕТСТВЕННОСТЬЮ «ВЕНЕЦ» ФЕДЕРАЛЬНАЯ СЛУЖБА ГОСУДАРСТВЕННОЙ РЕГИСТРАЦИИ, КАДАСТРА И КАРТОГРАФИИ Действителен с 01.08.2024 по 31.08.2024	ИНИЦИАЛЫ, ФАМИЛИЯ





Выписка из Единого государственного реестра недвижимости об объекте недвижимости  
Сведения о частях земельного участка


Земельный участок вид объекта недвижимости			
Лист № 1 раздела 4	Всего листов раздела 4: 37	Всего разделов: 8	Всего листов выписки: 170
29.10.2024: № КУВИ-001/2024-265085061			
Кадастровый номер:		78:06:0002073:13	


План (чертеж, схема) части земельного участка Учетный номер части: 78:06:0002073:13/4




Масштаб 1:10000 Основные обозначения:

	 <p>ДОКУМЕНТ ПОДПИСАН ЭЛЕКТРОННОЙ ПОДПИСЬЮ</p> <p>Сергей Александрович Шелестов Исполнительный директор Федеральной службы государственной регистрации, кадастра и картографии Должность с 01.08.2024 по 31.08.2024</p>	
ПОЛНОЕ НАИМЕНОВАНИЕ ДОЛЖНОСТИ		ИНИЦИАЛЫ, ФАМИЛИЯ

Земельный участок вид объекта недвижимости			
Лист № 2 раздела 4	Всего листов раздела 4: 37	Всего разделов: 8	Всего листов выписки: 170
29.10.2024г. № КУВИИ-001/2024-265085061			
Кадастровый номер:		78:06:0002073:13	
План (чертеж, схема) части земельного участка		Учетный номер части: 78:06:0002073:13/5	
			
Масштаб 1:4000	Основные обозначения:		

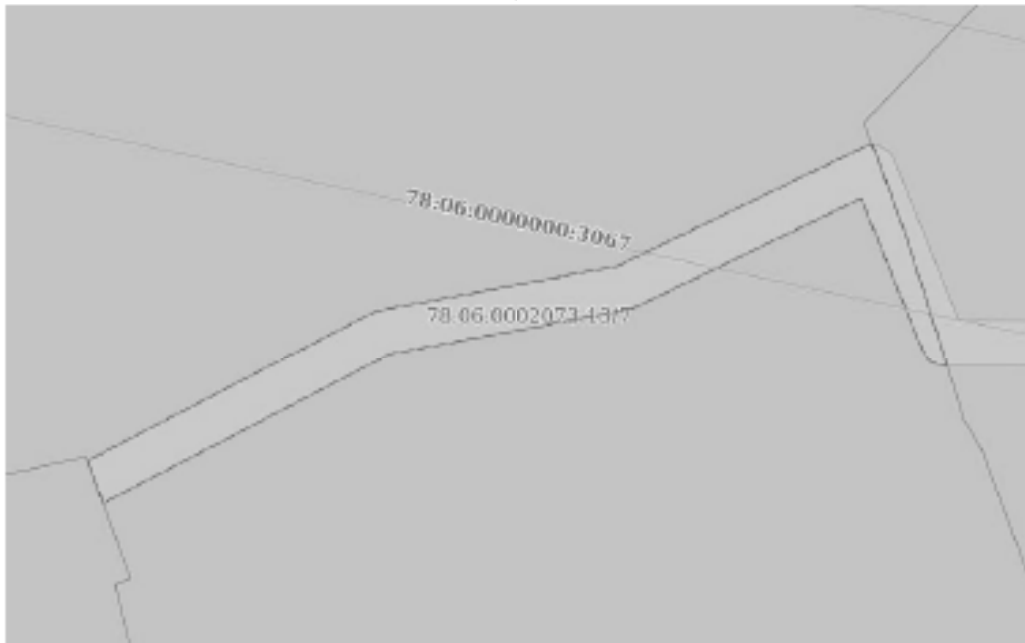
	 ДОКУМЕНТ ПОДПИСАН ЭЛЕКТРОННОЙ ПОДПИСЬЮ Службы государственного кадастрового учета и регистрации недвижимости Федеральной службы государственной регистрации, кадастра и картографии Действителен с 01.08.2024 по 31.08.2024	
ПОЛНОЕ НАИМЕНОВАНИЕ ДОЛЖНОСТИ		ИНИЦИАЛЫ, ФАМИЛИЯ

Земельный участок			
вид объекта недвижимости			
Лист № 3 раздела 4	Всего листов раздела 4: 37	Всего разделов: 8	Всего листов выписки: 170
29.10.2024г. № КУВИИ-001/2024-265085061			
Кадастровый номер:		78:06:0002073:13	
План (чертеж, схема) части земельного участка		Учетный номер части: 78:06:0002073:13/6	
Масштаб 1:4000	Условные обозначения:		

ПОЛНОЕ НАИМЕНОВАНИЕ ДОЛЖНОСТИ	 ДОКУМЕНТ ПОДПИСАН ЭЛЕКТРОННОЙ ПОДПИСЬЮ	ИНИЦИАЛЫ, ФАМИЛИЯ
	Служба государственной регистрации Федеральная служба государственной регистрации, кадастра и картографии Дубликат от 01.08.2024 по 24.08.2024	


Земельный участок вид объекта недвижимости			
Лист № 4 раздела 4	Всего листов раздела 4: 37	Всего разделов: 8	Всего листов выписки: 170
29.10.2024г. № КУВИ-001/2024-265085061			
Кадастровый номер:		78:06:0002073:13	

План (чертеж, схема) части земельного участка Учетный номер части: 78:06:0002073:13/7




Масштаб 1:500 Основные обозначения:


ПОЛНОЕ НАИМЕНОВАНИЕ ДОЛЖНОСТИ	 ДОКУМЕНТ ПОДПИСАН ЭЛЕКТРОННОЙ ПОДПИСЬЮ	ИНИЦИАЛЫ, ФАМИЛИЯ
	<small>Сертификат ключей электронной подписи Выдан: ФЕДЕРАЛЬНАЯ СЛУЖБА ГОСУДАРСТВЕННОЙ РЕГИСТРАЦИИ, КАДАСТРА И КАРТОГРАФИИ Действителен с 01.06.2024 по 31.05.2031</small>	

Земельный участок			
вид объекта недвижимости			
Лист № 5 раздела 4	Всего листов раздела 4: 37	Всего разделов: 8	Всего листов выписки: 170
29.10.2024г. № КУВИИ-001/2024-265085061			
Кадастровый номер:		78:06:0002073:13	
План (чертеж, схема) части земельного участка		Учетный номер части: 78:06:0002073:13/8	
			
Масштаб 1:200	Основные обозначения:		

	<b>ДОКУМЕНТ ПОДПИСАН</b> <b>ЭЛЕКТРОННОЙ ПОДПИСЬЮ</b>	
ПОЛНОЕ НАИМЕНОВАНИЕ ДОЛЖНОСТИ	Служба обеспечения государственной регистрации, кадастра и картографии Федеральная служба государственной регистрации, кадастра и картографии Девятковский ул. 01.06.2014 № 24.06.2014	ИНИЦИАЛЫ, ФАМИЛИЯ

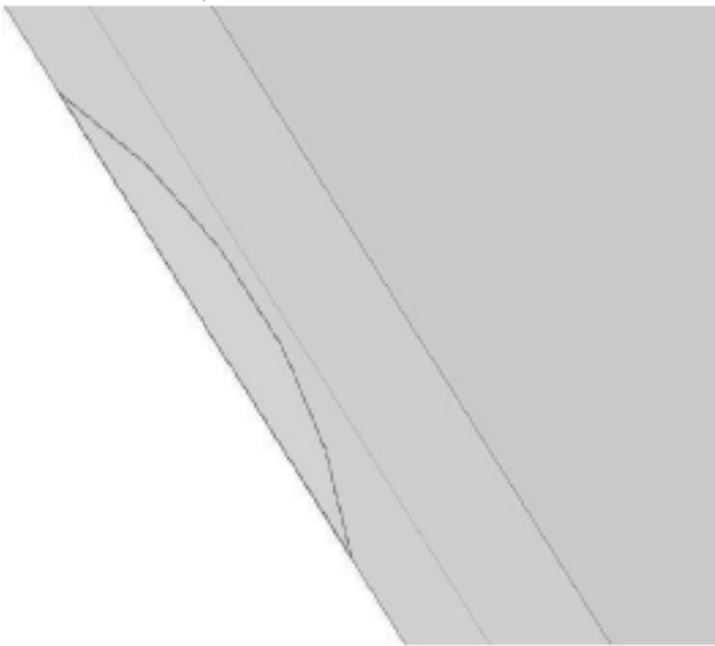
Земельный участок вид объекта недвижимости			
Лист № 6 раздела 4	Всего листов раздела 4: 37	Всего разделов: 8	Всего листов выписки: 170
29.10.2024г. № КУВИИ-001/2024-265085061			
Кадастровый номер:		78:06:0002073:13	
План (чертеж, схема) части земельного участка		Учетный номер части: 78:06:0002073:13/9	
			
Масштаб 1:200	Условные обозначения:		

ПОЛНОЕ НАИМЕНОВАНИЕ ДОЛЖНОСТИ	 ДОКУМЕНТ ПОДПИСАН ЭЛЕКТРОННОЙ ПОДПИСЬЮ	ИНИЦИАЛЫ, ФАМИЛИЯ
	Служба обеспечения государственного кадастра недвижимости Федеральная служба государственной регистрации, кадастра и картографии Действителен с 01.06.2014 по 31.05.2021	

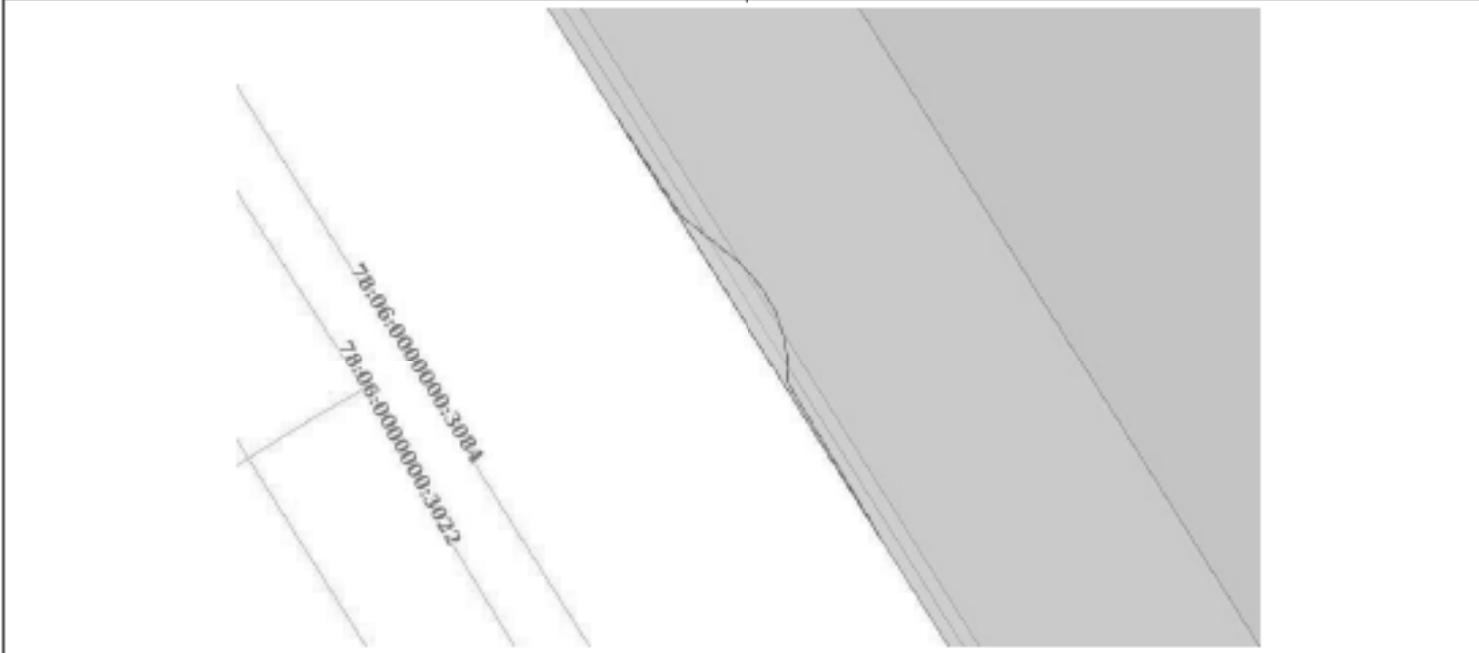
Земельный участок			
вид объекта недвижимости			
Лист № 7 раздела 4	Всего листов раздела 4: 37	Всего разделов: 8	Всего листов выписки: 170
29.10.2024г. № КУВИИ-001/2024-265085061			
Кадастровый номер:		78:06:0002073:13	
План (чертеж, схема) части земельного участка		Учетный номер части: 78:06:0002073:13/10	
			
Масштаб 1:30	Основные обозначения:		


ПОЛНОЕ НАИМЕНОВАНИЕ ДОЛЖНОСТИ		<b>ДОКУМЕНТ ПОДПИСАН ЭЛЕКТРОННОЙ ПОДСИЗМОЮ</b>	ИНИЦИАЛЫ, ФАМИЛИЯ
	Стороны: 00000000000000000000000000000000 Вид докум: ФЕДЕРАЛЬНАЯ СЛУЖБА ГОСУДАРСТВЕННОЙ РЕГИСТРАЦИИ, КАДАСТРА И КАРТОГРАФИИ Действителен с 01.01.2014 по 31.03.2023		

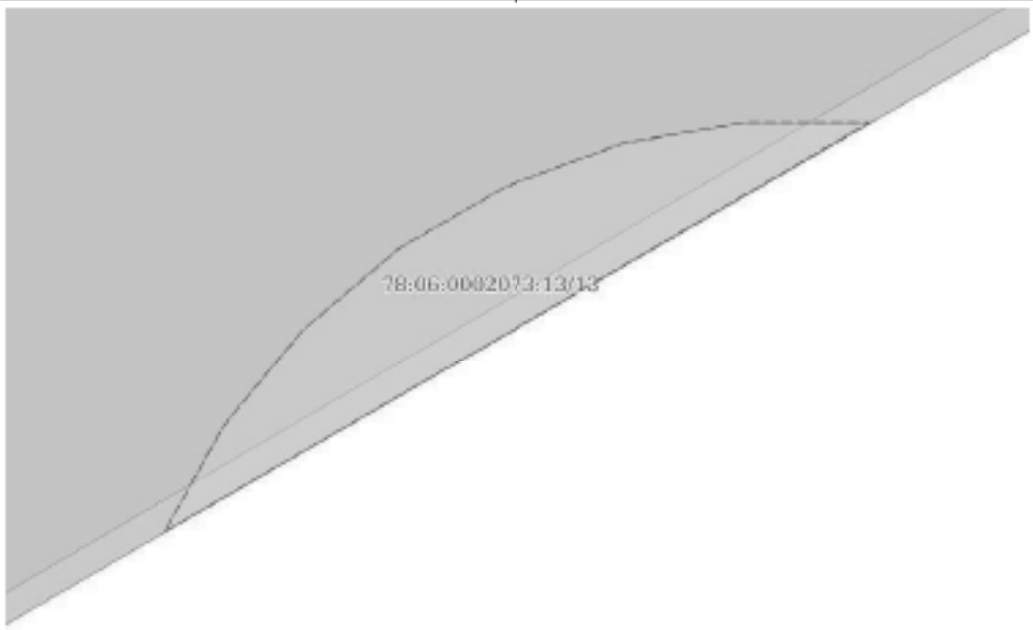


Земельный участок			
вид объекта недвижимости			
Лист № 8 раздела 4	Всего листов раздела 4: 37	Всего разделов: 8	Всего листов выписки: 170
29.10.2024г. № КУВИ-001/2024-265085061			
Кадастровый номер:		78:06:0002073:13	
План (чертеж, схема) части земельного участка		Учетный номер части: 78:06:0002073:13/11	
			
Масштаб 1:40	Основные обозначения:		

	<b>ДОКУМЕНТ ПОДПИСАН ЭЛЕКТРОННОЙ ПОДПИСЬЮ</b>	
Полное наименование должности	Сторона: ООО «СЕРВИС-КАДАСТР» Вид деятельности: ФЕДЕРАЛЬНАЯ СЛУЖБА ГОСУДАРСТВЕННОЙ РЕГИСТРАЦИИ, КАДАСТРА И КАРТОГРАФИИ Действителен с 01.06.2024 по 31.05.2031	Инициалы, фамилия

Земельный участок			
вид объекта недвижимости			
Лист № 9 раздела 4	Всего листов раздела 4: 37	Всего разделов: 8	Всего листов выписки: 170
29.10.2024г. № КУВИИ-001/2024-265085061			
Кадастровый номер:		78:06:0002073:13	
План (чертеж, схема) части земельного участка		Учетный номер части: 78:06:0002073:13/12	
			
Масштаб 1:200	Основные обозначения:		

ПОЛНОЕ НАИМЕНОВАНИЕ ДОЛЖНОСТИ		ДОКУМЕНТ ПОДПИСАН ЭЛЕКТРОННОЙ ПОДСИДЕЮ	ИНИЦИАЛЫ, ФАМИЛИЯ
	Служба обеспечения государственной регистрации, кадастра и картографии Федеральная служба государственной регистрации, кадастра и картографии Действителен с 01.06.2014 по 31.05.2021		

Земельный участок			
вид объекта недвижимости			
Лист № 10 раздела 4	Всего листов раздела 4: 37	Всего разделов: 8	Всего листов выписки: 170
29.10.2024г. № КУВИ-001/2024-265085061			
Кадастровый номер:		78:06:0002073:13	
План (чертеж, схема) части земельного участка		Учетный номер части: 78:06:0002073:13/13	
			
Масштаб 1:40	Условные обозначения:		

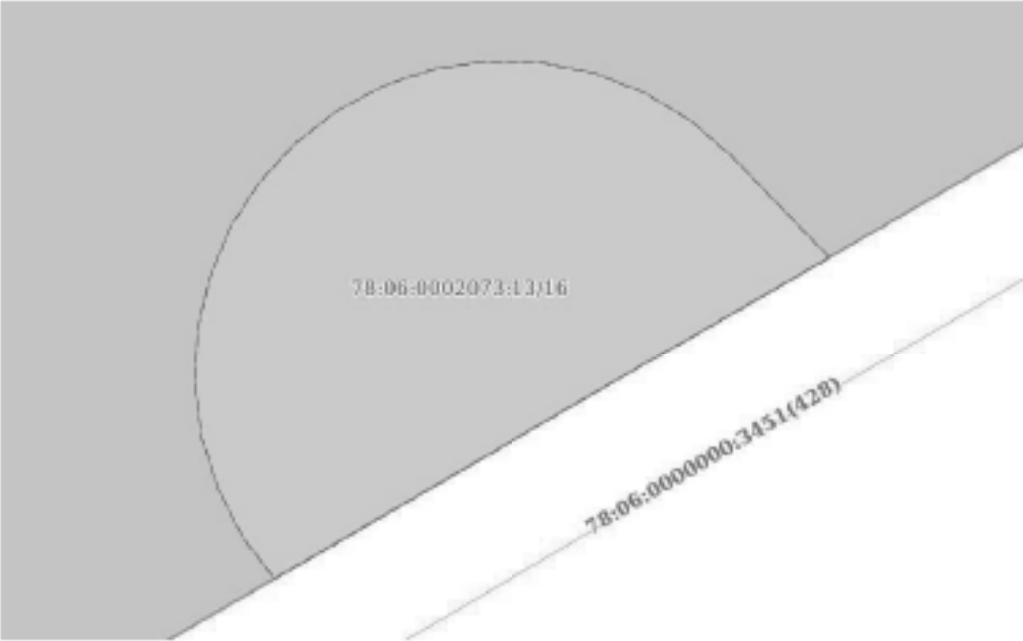
	 <p>ДОКУМЕНТ ПОДПИСАН ЭЛЕКТРОННОЙ ПОДПИСЬЮ</p> <p>Судьями ОБРАЗОВАТЕЛЬНО-ПЕДАГОГИЧЕСКОГО ЦЕНТРА ФЕДЕРАЛЬНОЙ СЛУЖБЫ ГОСУДАРСТВЕННОЙ РЕГИСТРАЦИИ, КАДАСТРА И КАРТОГРАФИИ</p> <p>Действителен с 01.06.2024 по 31.05.2031</p>	
ПОЛНОЕ НАИМЕНОВАНИЕ ДОЛЖНОСТИ		ИНИЦИАЛЫ, ФАМИЛИЯ

Земельный участок			
вид объекта недвижимости			
Лист № 11 раздела 4	Всего листов раздела 4: 37	Всего разделов: 8	Всего листов выписки: 170
29.10.2024г. № КУВИИ-001/2024-265085061			
Кадастровый номер:		78:06:0002073:13	
План (чертеж, схема) части земельного участка		Учетный номер части: 78:06:0002073:13/14	
Масштаб 1:40	Условные обозначения:		

	 ДОКУМЕНТ ПОДПИСАН ЭЛЕКТРОННОЙ ПОДСИДЕЮ С помощью сертификата электронной подписи Выданный ФЕДЕРАЛЬНОЙ СЛУЖБой ГОСУДАРСТВЕННОЙ РЕГИСТРАЦИИ, КАДАСТРА И КАРТОГРАФИИ Действителен с 01.08.2018 по 31.08.2021	
ПОЛНОЕ НАИМЕНОВАНИЕ ДОЛЖНОСТИ		ИНИЦИАЛЫ, ФАМИЛИЯ

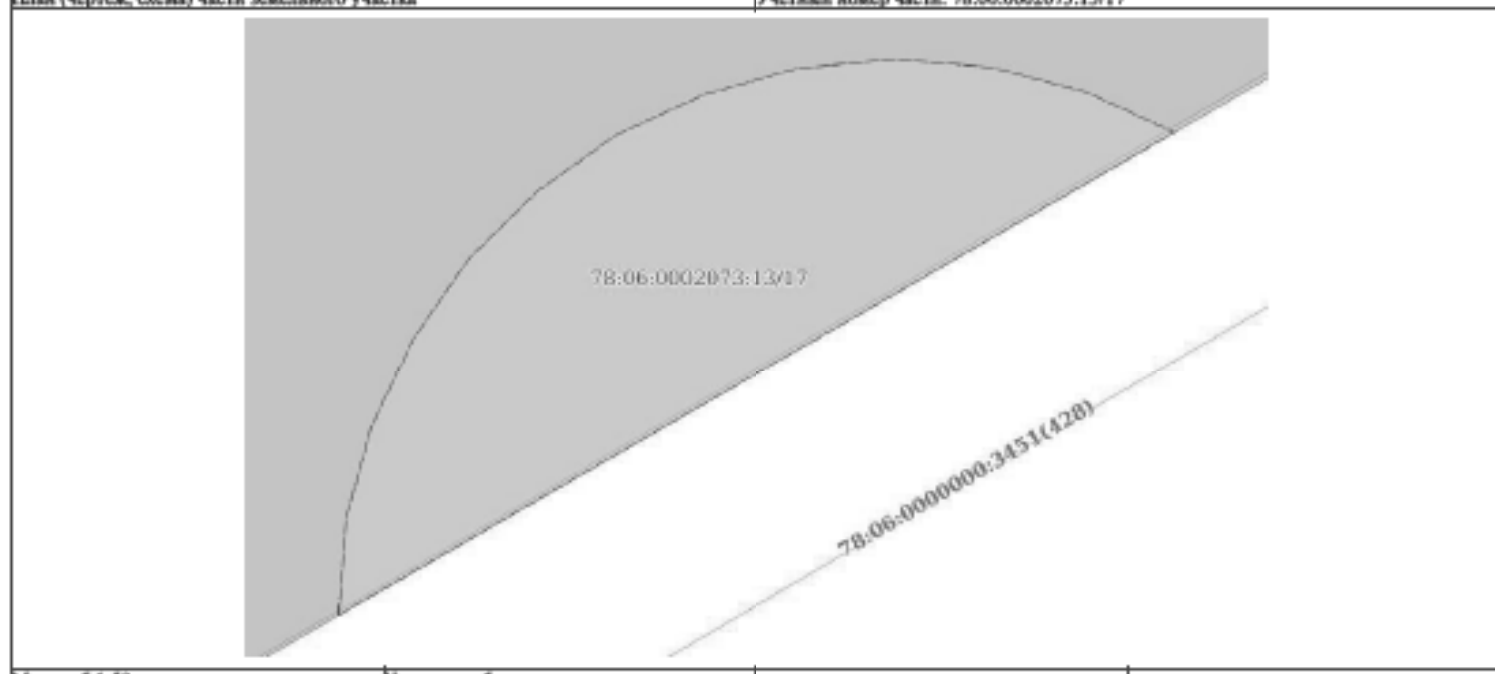
Земельный участок вид объекта недвижимости			
Лист № 12 раздела 4	Всего листов раздела 4: 37	Всего разделов: 8	Всего листов выписки: 170
29.10.2024г. № КУВИИ-001/2024-265085061			
Кадастровый номер:		78:06:0002073:13	
План (чертеж, схема) части земельного участка		Учетный номер части: 78:06:0002073:13/15	
Масштаб 1:50	Условные обозначения:		

ПОЛНОЕ НАИМЕНОВАНИЕ ДОЛЖНОСТИ	 ДОКУМЕНТ ПОДПИСАН ЭЛЕКТРОННОЙ ПОДПИСЬЮ	ИНИЦИАЛЫ, ФАМИЛИЯ
	Служба обеспечения государственной регистрации, кадастра и картографии Федеральная служба государственной регистрации, кадастра и картографии Девятковский районный отдел Девятковский район Калининградская область	

Земельный участок			
вид объекта недвижимости			
Лист № 13 раздела 4	Всего листов раздела 4: 37	Всего разделов: 8	Всего листов выписки: 170
29.10.2024г. № КУВИИ-001/2024-265085061			
Кадастровый номер:		78:06:0002073:13	
План (чертеж, схема) части земельного участка		Учетный номер части: 78:06:0002073:13/16	
			
Масштаб 1:90	Условные обозначения:		

		<b>ДОКУМЕНТ ПОДПИСАН</b> <b>ЭЛЕКТРОННОЙ ПОДСИЗМО</b>	
	Полное наименование должности	Служба государственной регистрации Федеральная служба государственной регистрации, кадастра и картографии Действителен с 01.08.2024 по 31.08.2025	

Земельный участок вид объекта недвижимости			
Лист № 14 раздела 4	Всего листов раздела 4: 37	Всего разделов: 8	Всего листов выписки: 170
29.10.2024г. № КУВИИ-001/2024-265085061			
Кадастровый номер:		78:06:0002073:13	
План (чертеж, схема) части земельного участка		Учетный номер части: 78:06:0002073:13/17	




Масштаб 1:50      условные обозначения

	 <p><b>ДОКУМЕНТ ПОДПИСАН ЭЛЕКТРОННОЙ ПОДСИДЕЛО</b></p> <p>Судьями ОБЩЕСТВЕННОГО СУДСКОГО СЛУЖЕНИЯ Исполнитель ФЕДЕРАЛЬНАЯ СЛУЖБА ГОСУДАРСТВЕННОЙ РЕГИСТРАЦИИ, КАДАСТРА И КАРТОГРАФИИ Должность: с 01.08.2024 по 24.08.2024</p>	
ПОЛНОЕ НАИМЕНОВАНИЕ ДОЛЖНОСТИ	ИНИЦИАЛЫ, ФАМИЛИЯ	




Земельный участок вид объекта недвижимости			
Лист № 15 раздела 4	Всего листов раздела 4: 37	Всего разделов: 8	Всего листов выписки: 170
29.10.2024г. № КУВИИ-001/2024-265085061			
Кадастровый номер:		78:06:0002073:13	
План (чертеж, схема) части земельного участка		Учетный номер части: 78:06:0002073:13/18	



Масштаб 1:50      условные обозначения

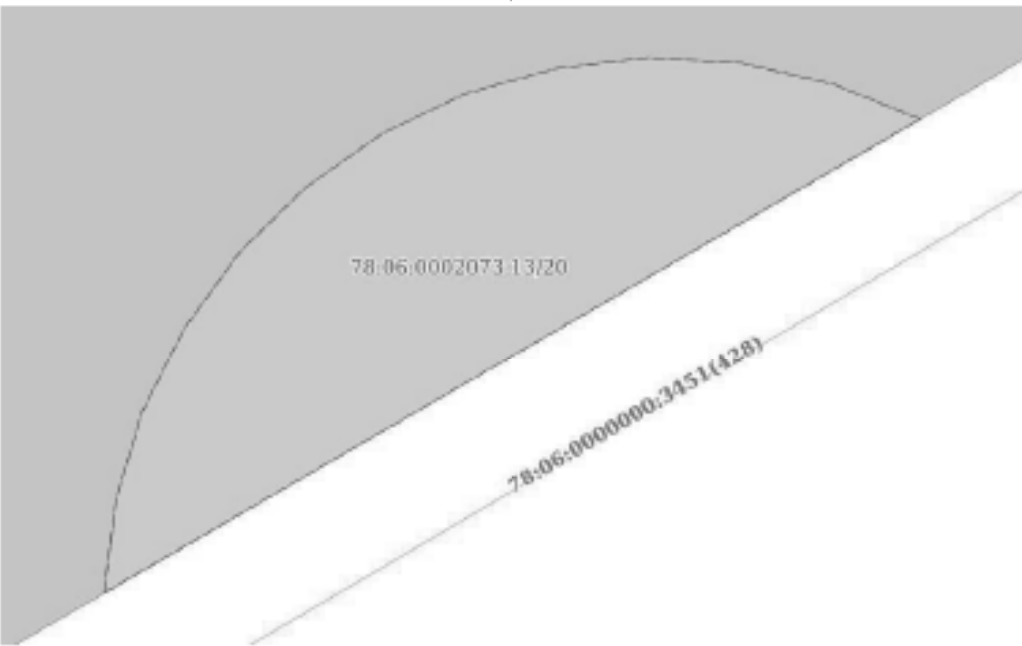
ПОЛНОЕ НАИМЕНОВАНИЕ ДОЛЖНОСТИ	 ДОКУМЕНТ ПОДПИСАН ЭЛЕКТРОННОЙ ПОДСИДЕЛО	ИНИЦИАЛЫ, ФАМИЛИЯ
	Служба ФОНОВЫХ СЛУЖБ ГОСУДАРСТВЕННОЙ ЗАДАЧИ ФЕДЕРАЛЬНАЯ СЛУЖБА ГОСУДАРСТВЕННОЙ РЕГИСТРАЦИИ, КАДАСТРА И КАРТОГРАФИИ Действителен с 01.06.2024 по 31.05.2031	

Земельный участок			
вид объекта недвижимости			
Лист № 16 раздела 4	Всего листов раздела 4: 37	Всего разделов: 8	Всего листов выписки: 170
29.10.2024г. № КУВИ-001/2024-265085061			
Кадастровый номер:		78:06:0002073:13	
План (чертеж, схема) части земельного участка		Учетный номер части: 78:06:0002073:13/19	



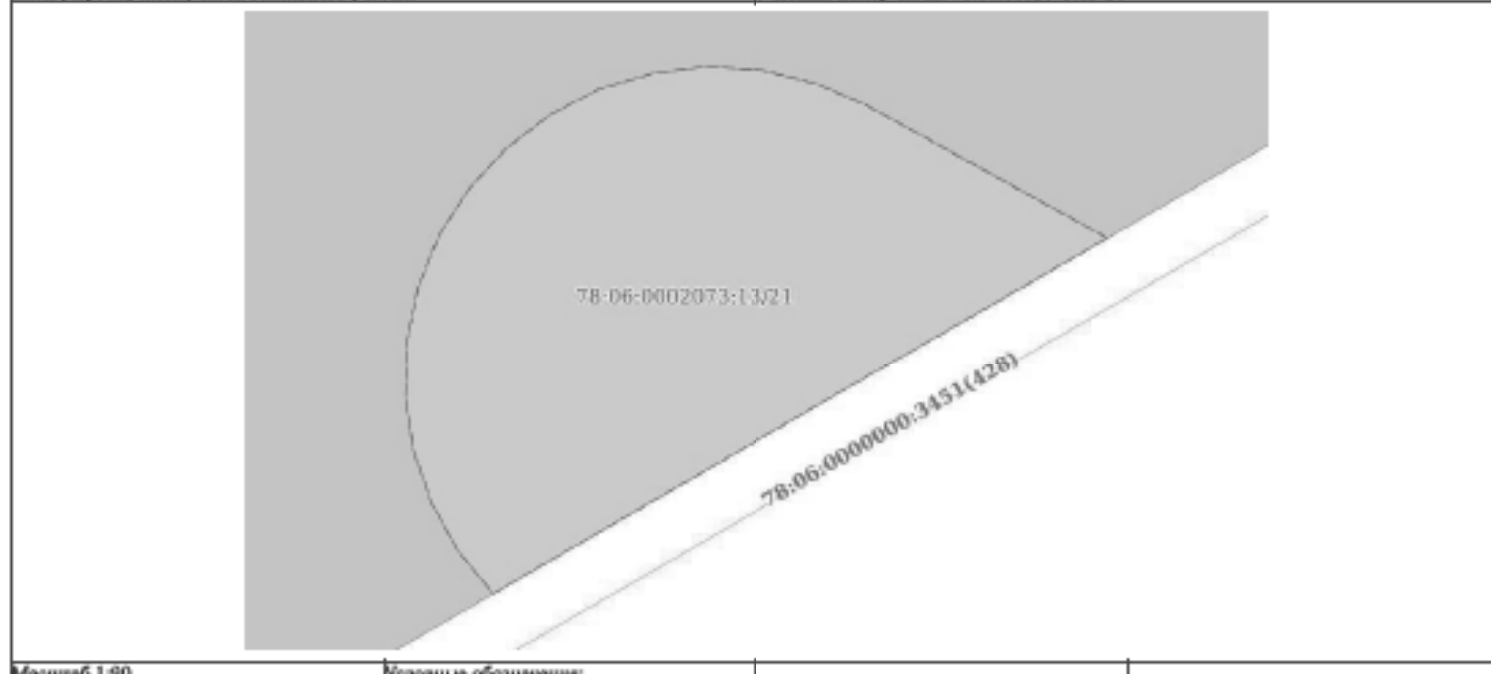
Масштаб 1:50      условные обозначения

	 <p>ДОКУМЕНТ ПОДПИСАН ЭЛЕКТРОННОЙ ПОДПИСЬЮ Судьями ОБЩЕСТВЕННОГО ПУБЛИЧНОГО Учреждения ФЕДЕРАЛЬНАЯ СЛУЖБА ГОСУДАРСТВЕННОЙ РЕГИСТРАЦИИ, КАДАСТРА И КАРТОГРАФИИ Должностное лицо: 02.08.2024 от 24.08.2024</p>	
ПОЛНОЕ НАИМЕНОВАНИЕ ДОЛЖНОСТИ		ИНИЦИАЛЫ, ФАМИЛИЯ

Земельный участок			
вид объекта недвижимости			
Лист № 17 раздела 4	Всего листов раздела 4: 37	Всего разделов: 8	Всего листов выписки: 170
29.10.2024г. № КУВИИ-001/2024-265085061			
Кадастровый номер:		78:06:0002073:13	
План (чертеж, схема) части земельного участка		Учетный номер части: 78:06:0002073:13/20	
			
Масштаб 1:50	Основные обозначения:		

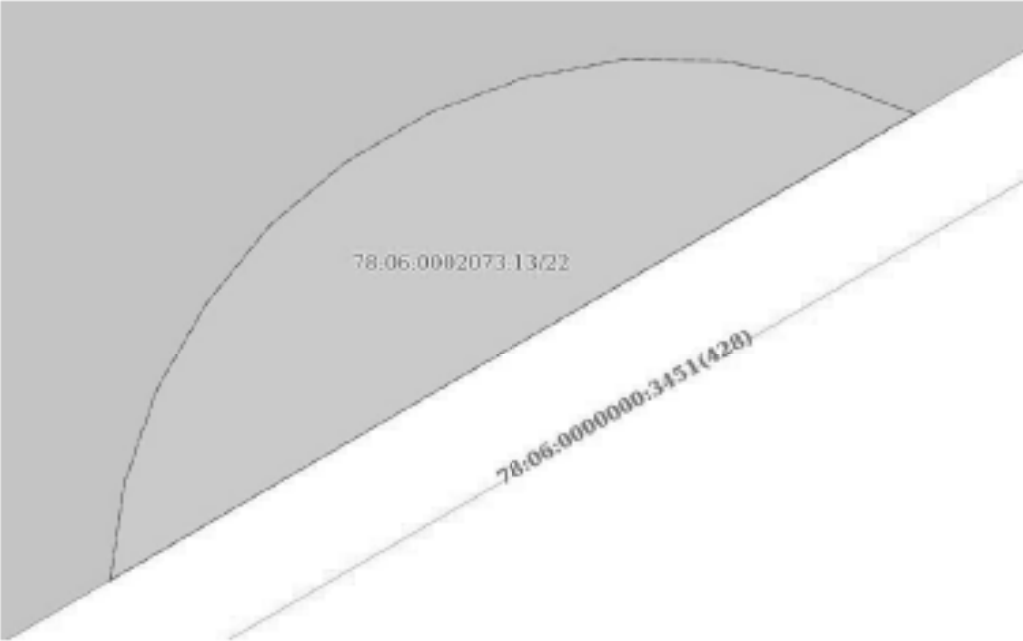
	<b>ДОКУМЕНТ ПОДПИСАН</b> <b>ЭЛЕКТРОННОЙ ПОДПИСЬЮ</b>	
Полное наименование должности	Служба обеспечения государственной регистрации, кадастра и картографии Федеральная служба государственной регистрации, кадастра и картографии Девятковский филиал	Инициалы, фамилия

Земельный участок			
вид объекта недвижимости			
Лист № 18 раздела 4	Всего листов раздела 4: 37	Всего разделов: 8	Всего листов выписки: 170
29.10.2024г. № КУВИИ-001/2024-265085061			
Кадастровый номер:		78:06:0002073:13	
План (чертеж, схема) части земельного участка		Учетный номер части: 78:06:0002073:13/21	

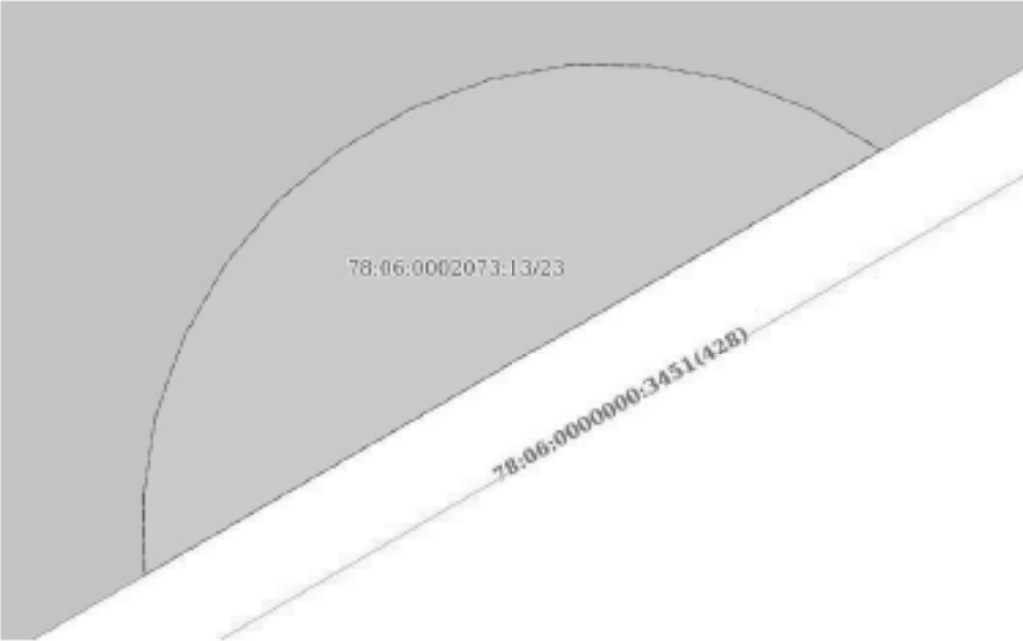



Масштаб 1:90      условные обозначения

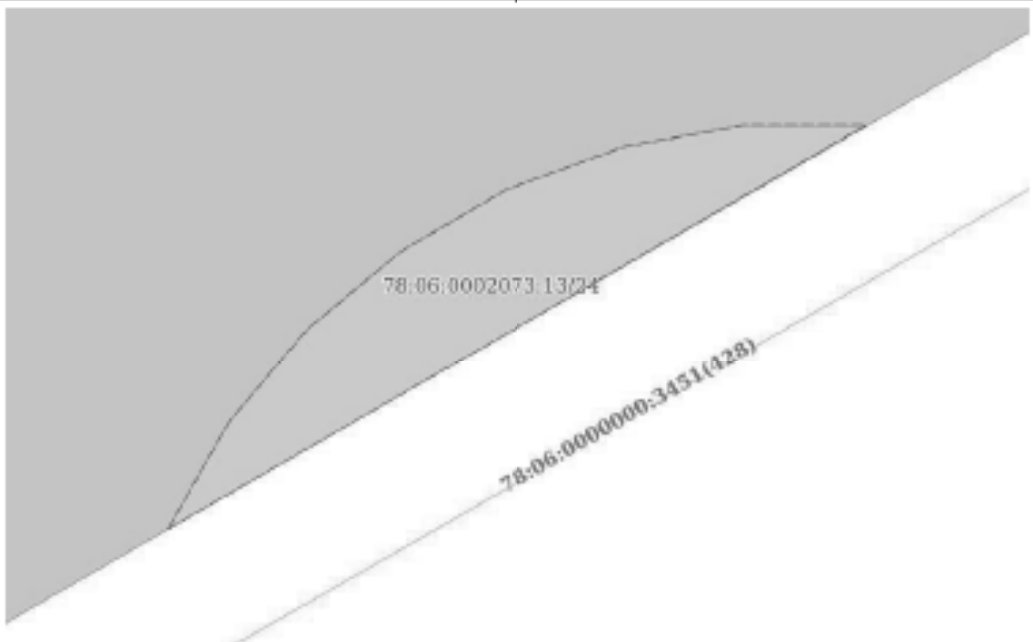
	 <p><b>ДОКУМЕНТ ПОДПИСАН ЭЛЕКТРОННОЙ ПОДПИСЬЮ</b></p> <p>Судьями ОБЩЕСТВЕННОГО УЧАСТИЯ Владельцы ФЕДЕРАЛЬНАЯ СЛУЖБА ГОСУДАРСТВЕННОЙ РЕГИСТРАЦИИ, КАДАСТРА И КАРТОГРАФИИ Действителен с 01.08.2018 по 31.08.2021</p>	
ПОЛНОЕ НАИМЕНОВАНИЕ ДОЛЖНОСТИ	ИНИЦИАЛЫ, ФАМИЛИЯ	

Земельный участок			
вид объекта недвижимости			
Лист № 19 раздела 4	Всего листов раздела 4: 37	Всего разделов: 8	Всего листов выписки: 170
29.10.2024г. № КУВИИ-001/2024-265085061			
Кадастровый номер:		78:06:0002073:13	
План (чертеж, схема) части земельного участка		Учетный номер части: 78:06:0002073:13/22	
			
Масштаб 1:50	Основные обозначения:		

	 <p>ДОКУМЕНТ ПОДПИСАН ЭЛЕКТРОННОЙ ПОДПИСЬЮ</p> <p>Судьями ОБРАЗОВАТЕЛЬНО-ПЕДАГОГИЧЕСКОГО ЦЕНТРА ФЕДЕРАЛЬНОЙ СЛУЖБЫ ГОСУДАРСТВЕННОЙ РЕГИСТРАЦИИ, КАДАСТРА И КАРТОГРАФИИ Датировано: с 01.06.2018 по 31.05.2021</p>	
ПОЛНОЕ НАИМЕНОВАНИЕ ДОЛЖНОСТИ		ИНИЦИАЛЫ, ФАМИЛИЯ

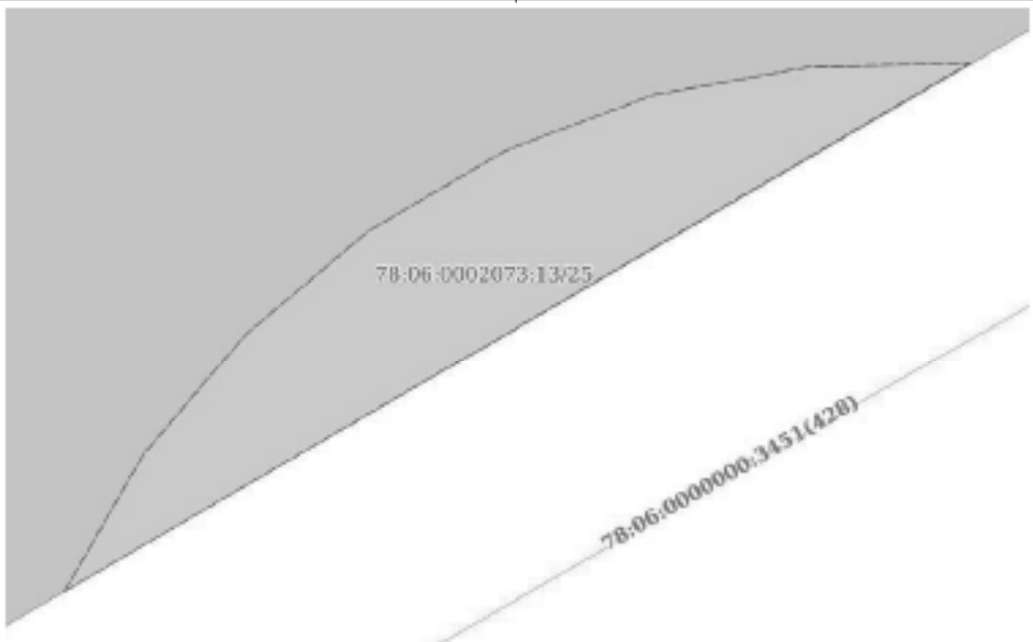
Земельный участок вид объекта недвижимости			
Лист № 20 раздела 4	Всего листов раздела 4: 37	Всего разделов: 8	Всего листов выписки: 170
29.10.2024г. № КУВИИ-001/2024-265085061			
Кадастровый номер:		78:06:0002073:13	
План (чертеж, схема) части земельного участка		Учетный номер части: 78:06:0002073:13/23	
			
Масштаб 1:60	Основные обозначения:		

ПОЛНОЕ НАИМЕНОВАНИЕ ДОЛЖНОСТИ	 ДОКУМЕНТ ПОДПИСАН ЭЛЕКТРОННОЙ ПОДСИДЕЮ С помощью официального программного обеспечения Федеральной службы государственной регистрации, кадастра и картографии Действителен с 01.01.2018 по 31.06.2024	ИНИЦИАЛЫ, ФАМИЛИЯ
-------------------------------	---	-------------------

Земельный участок			
вид объекта недвижимости			
Лист № 21 раздела 4	Всего листов раздела 4: 37	Всего разделов: 8	Всего листов выписки: 170
29.10.2024г. № КУВИИ-001/2024-265085061			
Кадастровый номер:		78:06:0002073:13	
План (чертеж, схема) части земельного участка		Учетный номер части: 78:06:0002073:13/24	
			
Масштаб 1:40	Основные обозначения:		

	 <p>ДОКУМЕНТ ПОДПИСАН ЭЛЕКТРОННОЙ ПОДПИСЬЮ</p> <p>Судьями ОБЩЕСТВЕННОГО ПУБЛИЧНОГО УЧРЕЖДЕНИЯ ФЕДЕРАЛЬНАЯ СЛУЖБА ГОСУДАРСТВЕННОЙ РЕГИСТРАЦИИ, КАДАСТРА И КАРТОГРАФИИ</p> <p>Действителен с 01.08.2018 по 31.05.2021</p>	
ПОЛНОЕ НАИМЕНОВАНИЕ ДОЛЖНОСТИ		ИНИЦИАЛЫ, ФАМИЛИЯ




Земельный участок вид объекта недвижимости			
Лист № 22 раздела 4	Всего листов раздела 4: 37	Всего разделов: 8	Всего листов выписки: 170
29.10.2024г. № КУВИИ-001/2024-265085061			
Кадастровый номер:		78:06:0002073:13	
План (чертеж, схема) части земельного участка		Учетный номер части: 78:06:0002073:13/25	
			
Масштаб 1:30	Условные обозначения:		

ПОЛНОЕ НАИМЕНОВАНИЕ ДОЛЖНОСТИ	 ДОКУМЕНТ ПОДПИСАН ЭЛЕКТРОННОЙ ПОДСИДЕЮ	ИНИЦИАЛЫ, ФАМИЛИЯ
	Служба государственного кадастрового учета и регистрации недвижимости Федеральная служба государственной регистрации, кадастра и картографии Действителен с 01.08.2024 по 31.08.2025	

Земельный участок			
вид объекта недвижимости			
Лист № 23 раздела 4	Всего листов раздела 4: 37	Всего разделов: 8	Всего листов выписки: 170
29.10.2024г. № КУВИИ-001/2024-265085061			
Кадастровый номер:		78:06:0002073:13	

План (чертеж, схема) части земельного участка	Учетный номер части: 78:06:0002073:13/26
Масштаб 1:5000	Основные обозначения:

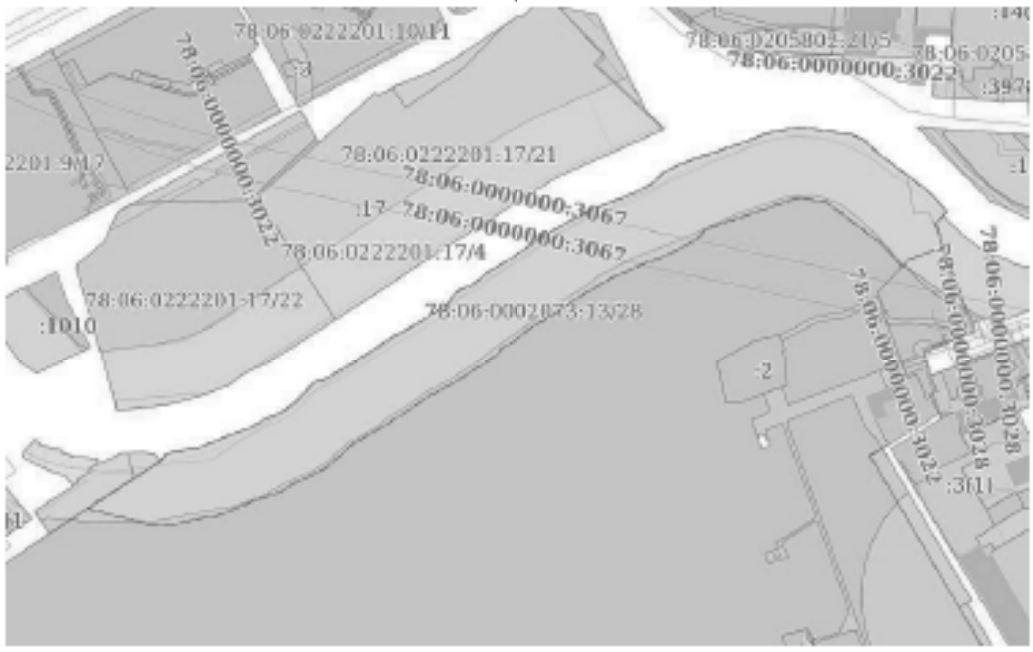
ПОЛНОЕ НАИМЕНОВАНИЕ ДОЛЖНОСТИ	 <b>ДОКУМЕНТ ПОДПИСАН</b> <b>ЭЛЕКТРОННОЙ ПОДПИСЬЮ</b> Стороженко Елена Владимировна	ИНИЦИАЛЫ, ФАМИЛИЯ
	Федеральное государственное учреждение Федеральная служба государственной регистрации, кадастра и картографии Деловая + 81.06.2024 в 14:06:20	

Земельный участок			
вид объекта недвижимости			
Лист № 24 раздела 4	Всего листов раздела 4: 37	Всего разделов: 8	Всего листов выписки: 170
29.10.2024г. № КУВИ-001/2024-265085061			
Кадастровый номер:		78:06:0002073:13	
План (чертеж, схема) части земельного участка		Учетный номер части: 78:06:0002073:13/27	
			
Масштаб 1:5000	Основные обозначения:		

	 ДОКУМЕНТ ПОДПИСАН ЭЛЕКТРОННОЙ ПОДПИСЬЮ Службы обеспечения государственной регистрации, кадастра и картографии Федеральной службы государственной регистрации, кадастра и картографии Дубликат от 01.08.2024 по 24.08.2024	
ПОЛНОЕ НАИМЕНОВАНИЕ ДОЛЖНОСТИ		ИНИЦИАЛЫ, ФАМИЛИЯ

<b>Земельный участок</b>			
<b>вид объекта недвижимости</b>			
Лист № 25 раздела 4	Всего листов раздела 4: 37	Всего разделов: 8	Всего листов выписки: 170
29.10.2024г. № КУВИИ-001/2024-265085061			
Кадастровый номер:		78:06:0002073:13	

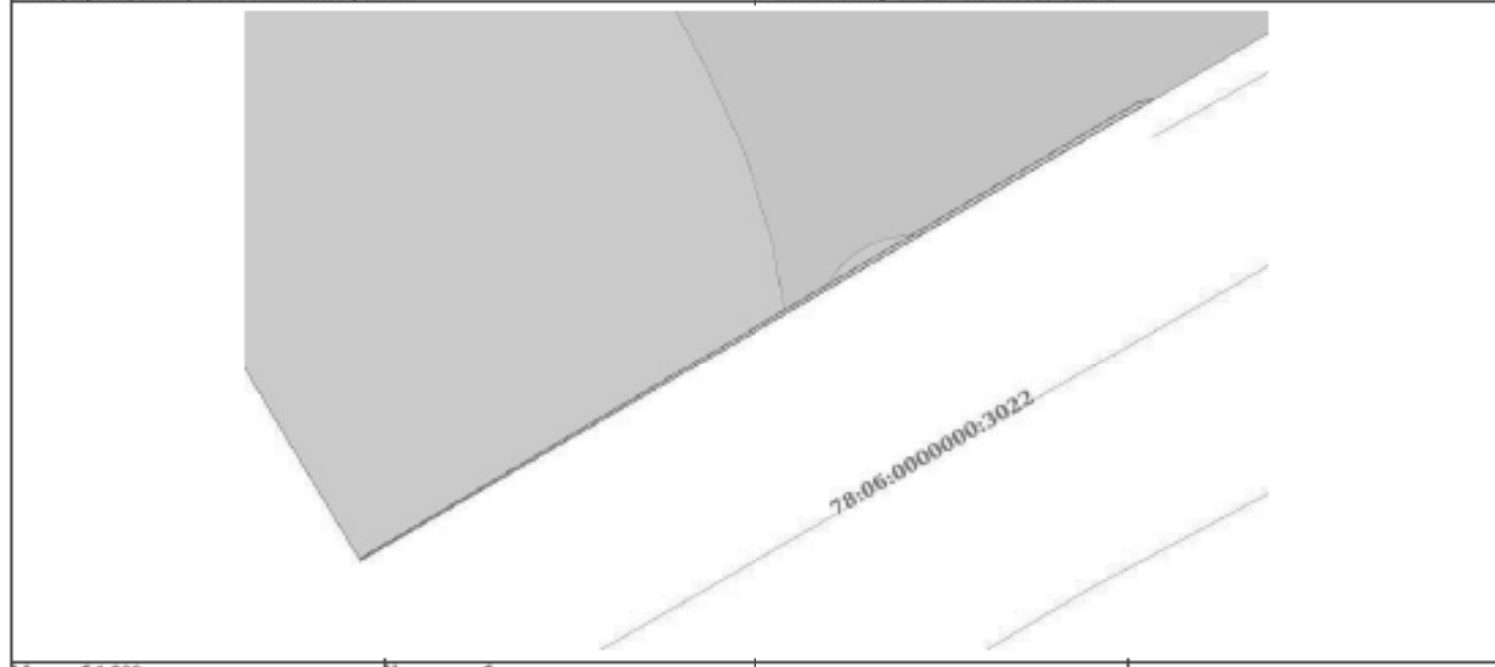
План (чертеж, схема) части земельного участка Учетный номер части: 78:06:0002073:13/28




Масштаб 1:4000 Условные обозначения:

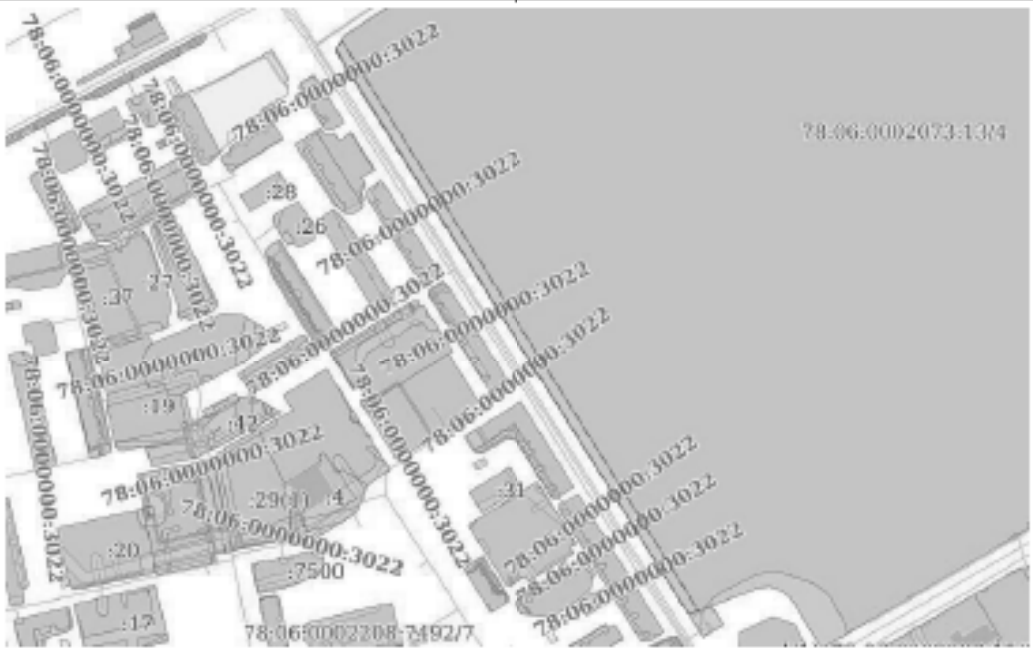
	<p><b>ДОКУМЕНТ ПОДПИСАН</b> <b>ЭЛЕКТРОННОЙ ПОДПИСЬЮ</b> Сергей Александрович Шумов Имя Фамилия РЕГИСТРАЦИЯ КАДАСТРА И КАРТОГРАФИИ Должность + 01.06.2024 10:24:00</p>	
ПОЛНОЕ НАИМЕНОВАНИЕ ДОЛЖНОСТИ	ИНИЦИАЛЫ, ФАМИЛИЯ	


Земельный участок вид объекта недвижимости			
Лист № 26 раздела 4	Всего листов раздела 4: 37	Всего разделов: 8	Всего листов выписки: 170
29.10.2024г. № КУВИИ-001/2024-265085061			
Кадастровый номер:		78:06:0002073:13	
План (чертеж, схема) части земельного участка		Учетный номер части: 78:06:0002073:13/29	



Масштаб 1:300      Основные обозначения:

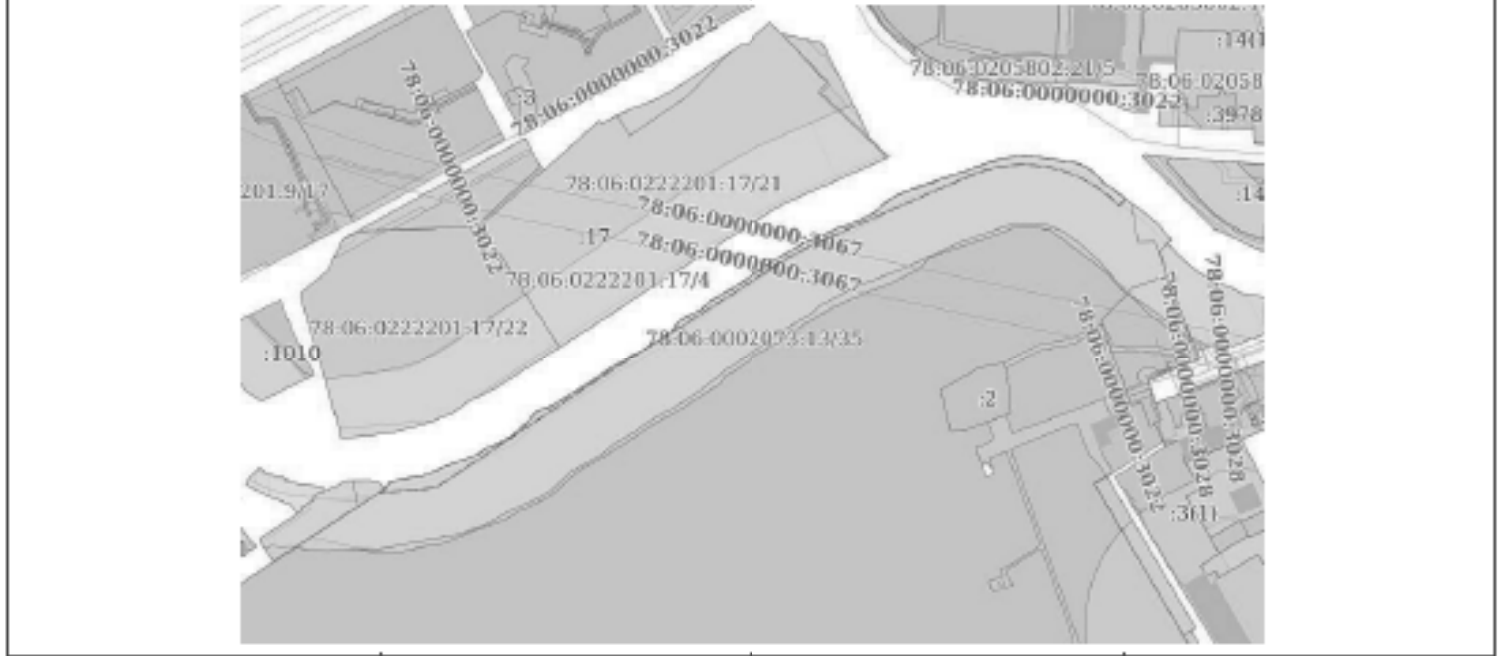
	 <p><b>ДОКУМЕНТ ПОДПИСАН ЭЛЕКТРОННОЙ ПОДСИДЕЛО</b></p> <p>Судьями ОБРАЗОВАТЕЛЬНО-ПЕДАГОГИЧЕСКОГО ЦЕНТРА ФЕДЕРАЛЬНАЯ СЛУЖБА ГОСУДАРСТВЕННОЙ РЕГИСТРАЦИИ, КАДАСТРА И КАРТОГРАФИИ Добровольно с 01.08.2018 по 31.05.2021</p>	
ПОЛНОЕ НАИМЕНОВАНИЕ ДОЛЖНОСТИ	ИНИЦИАЛЫ, ФАМИЛИЯ	

Земельный участок вид объекта недвижимости			
Лист № 27 раздела 4	Всего листов раздела 4: 37	Всего разделов: 8	Всего листов выписки: 170
29.10.2024г. № КУВИИ-001/2024-265085061			
Кадстровый номер:		78:06:0002073:13	
План (чертеж, схема) части земельного участка		Учетный номер части: 78:06:0002073:13/30	
			
Масштаб 1:5000	Основные обозначения:		

ПОЛНОЕ НАИМЕНОВАНИЕ ДОЛЖНОСТИ	 ДОКУМЕНТ ПОДПИСАН ЭЛЕКТРОННОЙ ПОДПИСЬЮ	ИНИЦИАЛЫ, ФАМИЛИЯ
	Служба государственного кадастрового учета и регистрации недвижимости Федеральная служба государственной регистрации, кадастра и картографии Деловая + 81.06.2024 от 24.06.2024	

Земельный участок вид объекта недвижимости			
Лист № 28 раздела 4	Всего листов раздела 4: 37	Всего разделов: 8	Всего листов выписки: 170
29.10.2024г. № КУВИИ-001/2024-265085061			
Кадастровый номер:		78:06:0002073:13	

План (чертеж, схема) части земельного участка Учетный номер части: 78:06:0002073:13/31





Масштаб 1:4000 Основные обозначения:


	 ДОКУМЕНТ ПОДПИСАН ЭЛЕКТРОННОЙ ПОДПИСЬЮ Субъект операционной идентификации Выдана ФЕДЕРАЛЬНОЙ СЛУЖБЕ ГОСУДАРСТВЕННОЙ РЕГИСТРАЦИИ, КАДАСТРА И КАРТОГРАФИИ Действителен с 01.01.2018 по 31.03.2021	
ПОЛНОЕ НАИМЕНОВАНИЕ ДОЛЖНОСТИ		ИНИЦИАЛЫ, ФАМИЛИЯ



Земельный участок вид объекта недвижимости			
Лист № 29 раздела 4	Всего листов раздела 4: 37	Всего разделов: 8	Всего листов выписки: 170
29.10.2024г. № КУВИИ-001/2024-265085061			
Кадастровый номер:		78:06:0002073:13	
План (чертеж, схема) части земельного участка		Учетный номер части: 78:06:0002073:13/32	
Масштаб 1:2000	Основные обозначения:		

ПОДНОС НАИМЕНОВАНИЕ ДОЛЖНОСТИ	 ДОКУМЕНТ ПОДПИСАН ЭЛЕКТРОННОЙ ПОДПИСЬЮ	ИНИЦИАЛЫ, ФАМИЛИЯ
	Служба обеспечения государственной регистрации, кадастра и картографии Федеральная служба государственной регистрации, кадастра и картографии Деловая + 81.06.2024 от 24.06.2024	

Земельный участок вид объекта недвижимости			
Лист № 30 раздела 4	Всего листов раздела 4: 37	Всего разделов: 8	Всего листов выписки: 170
29.10.2024г. № КУВИИ-001/2024-265085061			
Кадастровый номер:		78:06:0002073:13	
План (чертеж, схема) части земельного участка		Учетный номер части: 78:06:0002073:13/33	
			
Масштаб 1:2000	Условные обозначения:		

ПОДНОС НА ИМЕННОМ ДОЛЖНОСТИ	 ДОКУМЕНТ ПОДПИСАН ЭЛЕКТРОННОЙ ПОДПИСЬЮ	ИНИЦИАЛЫ, ФАМИЛИЯ
	Служба обеспечения государственной регистрации, кадастра и картографии Федеральная служба государственной регистрации, кадастра и картографии Действителен с 01.08.2018 по 31.08.2021	

Земельный участок вид объекта недвижимости			
Лист № 31 раздела 4	Всего листов раздела 4: 37	Всего разделов: 8	Всего листов выписки: 170
29.10.2024г. № КУВИИ-001/2024-265085061			
Кадастровый номер:		78:06:0002073:13	
План (чертеж, схема) части земельного участка		Учетный номер части: 78:06:0002073:13/34	
Масштаб 1:4000	Условные обозначения:		



ДОКУМЕНТ ПОДПИСАН  
ЭЛЕКТРОННОЙ ПОДПИСЬЮ

Судьями ОБЩЕСТВЕННОГО ПУБЛИЧНОГО  
УЧРЕЖДЕНИЯ ФЕДЕРАЛЬНАЯ СЛУЖБА ГОСУДАРСТВЕННОЙ  
РЕГИСТРАЦИИ, КАДАСТРА И КАРТОГРАФИИ  
Действителен с 01.08.2024 по 31.08.2025

ПОЛНОЕ НАИМЕНОВАНИЕ ДОЛЖНОСТИ

ИНИЦИАЛЫ, ФАМИЛИЯ

Земельный участок			
вид объекта недвижимости			
Лист № 32 раздела 4	Всего листов раздела 4: 37	Всего разделов: 8	Всего листов выписки: 170
29.10.2024г. № КУВИИ-001/2024-265085061			
Кадастровый номер:		78:06:0002073:13	
План (чертеж, схема) части земельного участка		Учетный номер части: 78:06:0002073:13/35	
Масштаб 1:4000	Условные обозначения:		

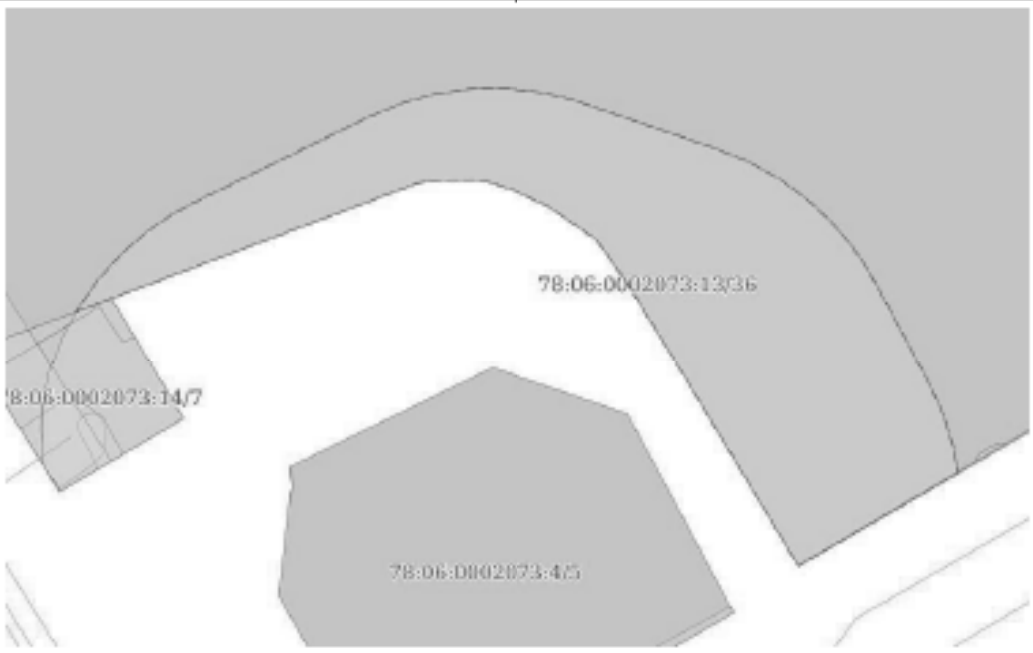



ДОКУМЕНТ ПОДПИСАН  
ЭЛЕКТРОННОЙ ПОДПИСЬЮ

Судьями ОБЩЕСТВЕННОГО ПУБЛИЧНОГО  
УЧРЕЖДЕНИЯ ФЕДЕРАЛЬНАЯ СЛУЖБА ГОСУДАРСТВЕННОЙ  
РЕГИСТРАЦИИ, КАДАСТРА И КАРТОГРАФИИ  
Действителен с 01.08.2024 по 31.07.2025

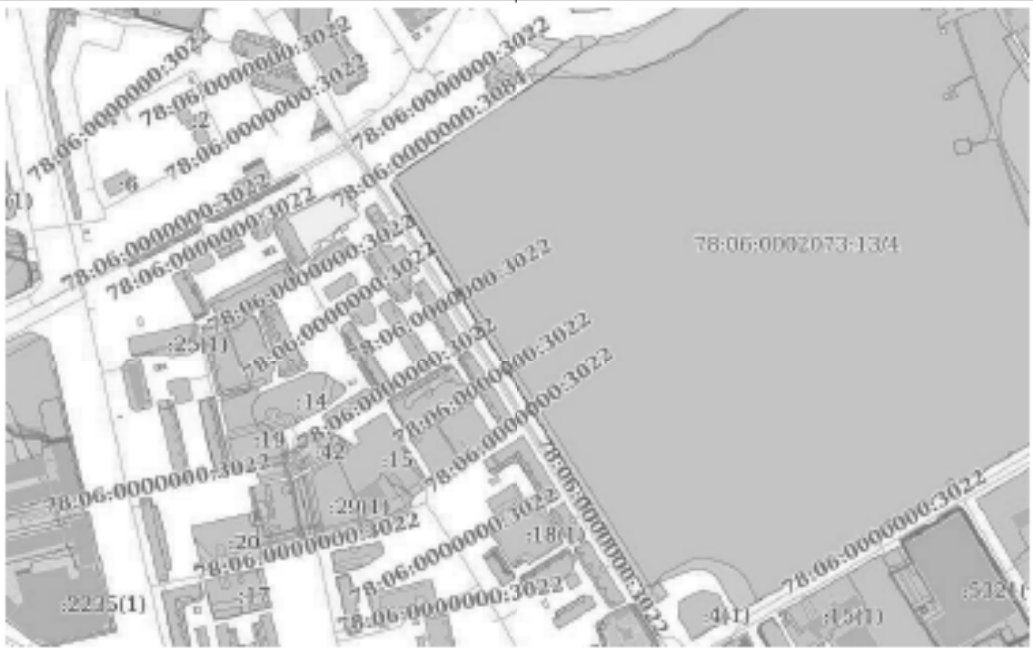
ПОЛНОЕ НАИМЕНОВАНИЕ ДОЛЖНОСТИ


ИНИЦИАЛЫ, ФАМИЛИЯ

Земельный участок			
вид объекта недвижимости			
Лист № 33 раздела 4	Всего листов раздела 4: 37	Всего разделов: 8	Всего листов выписки: 170
29.10.2024г. № КУВИИ-001/2024-265085061			
Кадастровый номер:		78:06:0002073:13	
План (чертеж, схема) части земельного участка		Учетный номер части: 78:06:0002073:13/36	
			
Масштаб 1:800	Основные обозначения:		


	 ДОКУМЕНТ ПОДПИСАН ЭЛЕКТРОННОЙ ПОДПИСЬЮ	
	Служба государственного кадастрового учета и регистрации недвижимости Федеральная служба государственной регистрации, кадастра и картографии Деловая + 81.06.2024 от 24.06.2024	
ПОЛНОЕ НАИМЕНОВАНИЕ ДОЛЖНОСТИ		ИНИЦИАЛЫ, ФАМИЛИЯ



Земельный участок вид объекта недвижимости			
Лист № 35 раздела 4	Всего листов раздела 4: 37	Всего разделов: 8	Всего листов выписки: 170
29.10.2024г. № КУВИИ-001/2024-265085061			
Кадастровый номер:		78:06:0002073:13	
План (чертеж, схема) части земельного участка		Учетный номер части: 78:06:0002073:13/38	
			
Масштаб 1:2000	Основные обозначения:		

ПОЛНОЕ НАИМЕНОВАНИЕ ДОЛЖНОСТИ	 ДОКУМЕНТ ПОДПИСАН ЭЛЕКТРОННОЙ ПОДПИСЬЮ	ИНИЦИАЛЫ, ФАМИЛИЯ
	Служба государственного кадастрового учета Федеральная служба государственной регистрации, кадастра и картографии Деловая + 81.06.2024 от 24.06.2024	



Земельный участок			
вид объекта недвижимости			
Лист № 36 раздела 4	Всего листов раздела 4: 37	Всего разделов: 8	Всего листов выписки: 170
29.10.2024г. № КУВИИ-001/2024-265085061			
Кадастровый номер:		78:06:0002073:13	
План (чертеж, схема) части земельного участка		Учетный номер части: 78:06:0002073:13/39	
			
Масштаб 1:4000	Основные обозначения:		



ДОКУМЕНТ ПОДПИСАН  
ЭЛЕКТРОННОЙ ПОДПИСЬЮ

Судьями ООО «СВЕТЛОСЛАВ» (ИНН 78-06-0002073)  
Имями ФЕДЕРАЛЬНАЯ СЛУЖБА ГОСУДАРСТВЕННОЙ  
РЕГИСТРАЦИИ, КАДАСТРА И КАРТОГРАФИИ  
Действителен с 01.08.2024 по 31.08.2024

ПОДНОС НА ИМЕННОМ ДОЛЖНОСТИ

ИНИЦИАЛЫ, ФАМИЛИЯ

Земельный участок вид объекта недвижимости			
Лист № 37 раздела 4	Всего листов раздела 4: 37	Всего разделов: 8	Всего листов выписки: 170
29.10.2024г. № КУВИИ-001/2024-265085061			
Кадастровый номер:		78:06:0002073:13	
План (чертеж, схема) части земельного участка		Учетный номер части: 78:06:0002073:13/40	
Масштаб 1:2000	Основные обозначения:		



ДОКУМЕНТ ПОДПИСАН  
ЭЛЕКТРОННОЙ ПОДПИСЬЮ

Сертификат ключа электронной подписи  
Выдан: ФЕДЕРАЛЬНАЯ СЛУЖБА ГОСУДАРСТВЕННОЙ  
РЕГИСТРАЦИИ, КАДАСТРА И КАРТОГРАФИИ  
Действителен с 01.08.2024 по 31.08.2031


ПОЛНОЕ НАИМЕНОВАНИЕ ДОЛЖНОСТИ

ИНИЦИАЛЫ, ФАМИЛИЯ


Выписка из Единого государственного реестра недвижимости об объекте недвижимости  
Сведения о частях земельного участка

Земельный участок			
вид объекта недвижимости			
Лист № 1 раздела 4.1	Всего листов раздела 4.1: 7	Всего разделов: 8	Всего листов выписки: 170
29.10.2024г. № КУВИИ-001/2024-265085061			
Кадастровый номер:		78:06:0002073:13	

Учетный номер части	Площадь, м2	Содержание ограничения в использовании или ограничения права на объект недвижимости или обременения объекта недвижимости
1	2	3
78:06:0002073:13/4	531025	вид ограничения (обременения): ограничение права на земельный участок, предусмотренное статьей 56 Земельного кодекса Российской Федерации; Срок действия: не установлен; Содержание ограничения (обременения): Территория объекта культурного наследия
78:06:0002073:13/5	3209	вид ограничения (обременения): ограничение права на земельный участок, предусмотренное статьей 56 Земельного кодекса Российской Федерации; Срок действия: не установлен; Содержание ограничения (обременения): Береговая полоса водного объекта
78:06:0002073:13/6	32792	вид ограничения (обременения): ограничение права на земельный участок, предусмотренное статьей 56 Земельного кодекса Российской Федерации; Срок действия: не установлен; Содержание ограничения (обременения): Водоохранная зона водного объекта
78:06:0002073:13/7	340	вид ограничения (обременения): ограничение права на земельный участок, предусмотренное статьей 56 Земельного кодекса Российской Федерации; Срок действия: не установлен; Содержание ограничения (обременения): Охранная зона газораспределительной сети
78:06:0002073:13/8	193	вид ограничения (обременения): ограничение права на земельный участок, предусмотренное статьей 56 Земельного кодекса Российской Федерации; Срок действия: не установлен; Содержание ограничения (обременения): Охранная зона водопроводных сетей
78:06:0002073:13/9	101	вид ограничения (обременения): ограничение права на земельный участок, предусмотренное статьей 56 Земельного кодекса Российской Федерации; Срок действия: не установлен; Содержание ограничения (обременения): Охранная зона канализационных сетей
78:06:0002073:13/10	1	вид ограничения (обременения): ограничение права на земельный участок, предусмотренное статьей 56 Земельного кодекса Российской Федерации; Срок действия: не установлен; Содержание ограничения (обременения): Охранная зона канализационных сетей
78:06:0002073:13/11	1	вид ограничения (обременения): ограничение права на земельный участок, предусмотренное статьей 56 Земельного кодекса Российской Федерации; Срок действия: не установлен; Содержание ограничения (обременения): Охранная зона канализационных сетей
78:06:0002073:13/12	6	вид ограничения (обременения): ограничение права на земельный участок, предусмотренное статьей 56 Земельного кодекса

полное наименование должности	 ДОКУМЕНТ ПОДПИСАН ЭЛЕКТРОННОЙ ПОДПИСЬЮ Стороженко Александровича Александровича Имярек: ФЕДЕРАЛЬНАЯ СЛУЖБА ГОСУДАРСТВЕННОЙ РЕГИСТРАЦИИ, КАДАСТРА И КАРТОГРАФИИ Действителен с 01.06.2014 по 31.05.2031	инициалы, фамилия

Земельный участок			
вид объекта недвижимости			
Лист № 2 раздела 4.1	Всего листов раздела 4.1: 7	Всего разделов: 8	Всего листов выписки: 170
29.10.2024г. № КУВИИ-001/2024-265085061			
Кадастровый номер:		78:06:0002073:13	
		Российской Федерации; Срок действия: не установлен; Содержание ограничения (обременения): Охранная зона канализационных сетей	
78:06:0002073:13/13	4	вид ограничения (обременения): ограничение прав на земельный участок, предусмотренное статьей 56 Земельного кодекса Российской Федерации; Срок действия: не установлен; Содержание ограничения (обременения): Охранная зона канализационных сетей	
78:06:0002073:13/14	5	вид ограничения (обременения): ограничение прав на земельный участок, предусмотренное статьей 56 Земельного кодекса Российской Федерации; Срок действия: не установлен; Содержание ограничения (обременения): Охранная зона канализационных сетей	
78:06:0002073:13/15	11	вид ограничения (обременения): ограничение прав на земельный участок, предусмотренное статьей 56 Земельного кодекса Российской Федерации; Срок действия: не установлен; Содержание ограничения (обременения): Охранная зона канализационных сетей	
78:06:0002073:13/16	50	вид ограничения (обременения): ограничение прав на земельный участок, предусмотренное статьей 56 Земельного кодекса Российской Федерации; Срок действия: не установлен; Содержание ограничения (обременения): Охранная зона канализационных сетей	
78:06:0002073:13/17	15	вид ограничения (обременения): ограничение прав на земельный участок, предусмотренное статьей 56 Земельного кодекса Российской Федерации; Срок действия: не установлен; Содержание ограничения (обременения): Охранная зона канализационных сетей	
78:06:0002073:13/18	10	вид ограничения (обременения): ограничение прав на земельный участок, предусмотренное статьей 56 Земельного кодекса Российской Федерации; Срок действия: не установлен; Содержание ограничения (обременения): Охранная зона канализационных сетей	
78:06:0002073:13/19	11	вид ограничения (обременения): ограничение прав на земельный участок, предусмотренное статьей 56 Земельного кодекса Российской Федерации; Срок действия: не установлен; Содержание ограничения (обременения): Охранная зона канализационных сетей	
78:06:0002073:13/20	14	вид ограничения (обременения): ограничение прав на земельный участок, предусмотренное статьей 56 Земельного кодекса Российской Федерации; Срок действия: не установлен; Содержание ограничения (обременения): Охранная зона канализационных сетей	
78:06:0002073:13/21	53	вид ограничения (обременения): ограничение прав на земельный участок, предусмотренное статьей 56 Земельного кодекса Российской Федерации; Срок действия: не установлен; Содержание ограничения (обременения): Охранная зона канализационных сетей	
78:06:0002073:13/22	13	вид ограничения (обременения): ограничение прав на земельный участок, предусмотренное статьей 56 Земельного кодекса	

	 <p>ДОКУМЕНТ ПОДПИСАН ЭЛЕКТРОННОЙ ПОДПИСЬЮ</p>	
ПОЛНОЕ НАИМЕНОВАНИЕ ДОЛЖНОСТИ	<p>Служба государственного кадастрового учета Исполнение ФЕДЕРАЛЬНАЯ СЛУЖБА ГОСУДАРСТВЕННОЙ РЕГИСТРАЦИИ, КАДАСТРА И КАРТОГРАФИИ Должность: с 01.06.2024 по 24.06.2024</p>	ИНИЦИАЛЫ, ФАМИЛИЯ


Земельный участок			
вид объекта недвижимости			
Лист № 3 раздела 4.1	Всего листов раздела 4.1: 7	Всего разделов: 8	Всего листов выписки: 170
29.10.2024г. № КУВИ-001/2024-265085061			
Кадастровый номер:		78:06:0002073:13	
		Российской Федерации; Срок действия: не установлен; Содержание ограничения (обременения): Охранная зона канализационных сетей	
78:06:0002073:13/23	19	вид ограничения (обременения): ограничение прав на земельный участок, предусмотренное статьей 56 Земельного кодекса Российской Федерации; Срок действия: не установлен; Содержание ограничения (обременения): Охранная зона канализационных сетей	
78:06:0002073:13/24	4	вид ограничения (обременения): ограничение прав на земельный участок, предусмотренное статьей 56 Земельного кодекса Российской Федерации; Срок действия: не установлен; Содержание ограничения (обременения): Охранная зона канализационных сетей	
78:06:0002073:13/25	3	вид ограничения (обременения): ограничение прав на земельный участок, предусмотренное статьей 56 Земельного кодекса Российской Федерации; Срок действия: не установлен; Содержание ограничения (обременения): Охранная зона канализационных сетей	
78:06:0002073:13/26	188	вид ограничения (обременения): ограничение прав на земельный участок, предусмотренное статьей 56 Земельного кодекса Российской Федерации; Срок действия: не установлен; Содержание ограничения (обременения): Охранная зона подземных кабельных линий электропередачи	
78:06:0002073:13/27	3423	вид ограничения (обременения): ограничение прав на земельный участок, предусмотренное статьей 56 Земельного кодекса Российской Федерации; Срок действия: не установлен; Содержание ограничения (обременения): Право прохода и проезда	
78:06:0002073:13/28	32792	вид ограничения (обременения): ограничение прав на земельный участок, предусмотренное статьей 56 Земельного кодекса Российской Федерации; Срок действия: не установлен; Содержание ограничения (обременения): Прибрежная защитная полоса водного объекта	
78:06:0002073:13/29	9	вид ограничения (обременения): ограничение прав на земельный участок, предусмотренное статьей 56 Земельного кодекса Российской Федерации; Срок действия: не установлен; Содержание ограничения (обременения): Охранная зона сетей связи и сооружений связи	
78:06:0002073:13/30	5534	вид ограничения (обременения): ограничение прав на земельный участок, предусмотренное статьей 56 Земельного кодекса Российской Федерации; Срок действия: не установлен; Содержание ограничения (обременения): Зона градостроительных ограничений	
78:06:0002073:13/31	2576	вид ограничения (обременения): ограничение прав на земельный участок, предусмотренное статьей 56 Земельного кодекса Российской Федерации; Срок действия: не установлен; Содержание ограничения (обременения): Зона градостроительных ограничений	
78:06:0002073:13/32	54	вид ограничения (обременения): ограничение прав на земельный участок, предусмотренное статьей 56 Земельного кодекса Российской Федерации; Срок действия: не установлен; Содержание ограничения (обременения): Зона градостроительных ограничений	

ПОЛНОЕ НАИМЕНОВАНИЕ ДОЛЖНОСТИ	 ДОКУМЕНТ ПОДПИСАН ЭЛЕКТРОННОЙ ПОДПИСЬЮ Служба государственного кадастрового учета Федеральная служба государственной регистрации, кадастра и картографии Дубликат от 01.08.2024 № 24.01.2024	ИНИЦИАЛЫ, ФАМИЛИЯ

Земельный участок			
вид объекта недвижимости			
Лист № 4 раздела 4.1	Всего листов раздела 4.1: 7	Всего разделов: 8	Всего листов выписки: 170
29.10.2024г. № КУВИИ-001/2024-265085061			
Кадастровый номер:		78:06:0002073:13	
78:06:0002073:13/33	52	вид ограничения (обременения): ограничение прав на земельный участок, предусмотренные статьей 56 Земельного кодекса Российской Федерации; Срок действия: не установлен; Содержание ограничения (обременения): Зона градостроительных ограничений	
78:06:0002073:13/34		вид ограничения (обременения): ограничение прав на земельный участок, предусмотренные статьей 56 Земельного кодекса Российской Федерации; Срок действия: не установлен; реквизиты документа-основания: распоряжение "Об утверждении местоположения береговой линии (границы водного объекта, границы водоохранной зоны и границы прибрежной защитной полосы реки Сяоленка (ИД 1168) на территории Санкт-Петербурга" от 26.02.2019 № 111-р выдан: Комитет по природопользованию, охране окружающей среды и обеспечению экологической безопасности Правительства Санкт-Петербурга; Содержание ограничения (обременения): В границах водоохранной зоны запрещается: 1) использование сточных вод в целях регулирования плодородия почвы; 2) размещение кладбищ, скотомогильников, объектов размещения отходов производства и потребления, химических, взрывчатых, токсичных, остроядовитых и ядовитых веществ, пунктов захоронения радиоактивных отходов; 3) осуществление авиационных мер по борьбе с вредными организмами; 4) движение и стоянка транспортных средств (кроме специальных транспортных средств), за исключением их движения по дорогам и стоянки на дорогах и в специально оборудованных местах, имеющих твердое покрытие; 5) строительство и реконструкция автозаправочных станций, складов горюче-смазочных материалов (за исключением случаев, если автозаправочные станции, склады горюче-смазочных материалов размещены на территориях портов, инфраструктуры внутренних водных путей, в том числе баз (сооружений) для стоянки маломерных судов, объектов органов федеральной службы безопасности), станций технического обслуживания, используемых для технического осмотра и ремонта транспортных средств, осуществление мойки транспортных средств; 6) размещение специализированных хранилищ пестицидов и агрохимикатов, применение пестицидов и агрохимикатов; 7) сброс сточных, в том числе дренажных, вод; 8) разведка и добыча общераспространенных полезных ископаемых (за исключением случаев, если разведка и добыча общераспространенных полезных ископаемых осуществляются пользователями недр, осуществляющими разведку и добычу иных видов полезных ископаемых, в границах предоставленных им в соответствии с законодательством Российской Федерации о недрах горных отводов и (или) геологических отводов на основании утвержденного технического проекта в соответствии со статьей 19.1 Закона Российской Федерации от 21 февраля 1992 года N 2395-1 "О недрах"); Реестровый номер границы: 78:06-6.418; Вид объекта реестра границ: Зона с особыми условиями использования территории; Вид зоны по документу: Водоохранная зона реки Сяоленка (ИД 1168); Тип зоны: Водоохранная зона	
78:06:0002073:13/35		вид ограничения (обременения): ограничение прав на земельный участок, предусмотренные статьей 56 Земельного кодекса Российской Федерации; Срок действия: не установлен; реквизиты документа-основания: распоряжение "Об утверждении местоположения береговой линии (границы водного объекта, границы водоохранной зоны и границы прибрежной защитной полосы реки Сяоленка (ИД 1168) на территории Санкт-Петербурга" от 26.02.2019 № 111-р выдан: Комитет по природопользованию, охране окружающей среды и обеспечению экологической безопасности Правительства Санкт-Петербурга;	

ПОЛНОЕ НАИМЕНОВАНИЕ ДОЛЖНОСТИ	 ДОКУМЕНТ ПОДПИСАН ЭЛЕКТРОННОЙ ПОДПИСЬЮ Службы государственного кадастрового регистра недвижимости Федеральная служба государственной регистрации, кадастра и картографии Деловая линия: +7 (495) 201-00-00	ИНИЦИАЛЫ, ФИМИЛИЯ

Земельный участок			
вид объекта недвижимости			
Лист № 5 раздела 4.1	Всего листов раздела 4.1: 7	Всего разделов: 8	Всего листов выписки: 170
29.10.2024г. № КУВИИ-001/2024-265085061			
Кадастровый номер:		78:06:0002073:13	
		<p>Содержание ограничения (обременения): В границах прибрежных защитных полос запрещается: 1) использование сточных вод в целях регулирования плодородия почв; 2) размещение кладбищ, скотомогильников, объектов размещения отходов производства и потребления, химических, взрывчатых, токсичных, отравляющих и ядовитых веществ, пунктов захоронения радиоактивных отходов; 3) осуществление авиационных мер по борьбе с вредными организмами; 4) движение и стоянка транспортных средств (кроме специальных транспортных средств), за исключением их движения по дорогам и стоянки на дорогах и в специально оборудованных местах, имеющих твердое покрытие; 5) строительство и реконструкция автозаправочных станций, складов горюче-смазочных материалов (за исключением случаев, если автозаправочные станции, склады горюче-смазочных материалов размещены на территориях портов, инфраструктуры внутренних водных путей, в том числе баз (сооружений) для стоянки маломерных судов, объектов органов федеральной службы безопасности), станций технического обслуживания, используемых для технического осмотра и ремонта транспортных средств, осуществление мойки транспортных средств; 6) размещение специализированных хранилищ пестицидов и агрохимикатов, применение пестицидов и агрохимикатов; 7) сброс сточных, в том числе дренажных, вод; 8) разведка и добыча общераспространенных полезных ископаемых (за исключением случаев, если разведка и добыча общераспространенных полезных ископаемых осуществляется пользователями недр, осуществляющими разведку и добычу иных видов полезных ископаемых, в границах предоставленных им в соответствии с законодательством Российской Федерации о недрах горных отводов и (или) геологических отводов на основании утвержденного технического проекта в соответствии со статьей 19.1 Закона Российской Федерации от 21 февраля 1992 года N 2395-1 "О недрах"); 9) распашка земель; 10) размещение отвалов размываемых грунтов; 11) выпас сельскохозяйственных животных и организация для них летних лагерей, вани; Реестровый номер границы: 78:06-6.419; Вид объекта реестра границ: Зона с особыми условиями использования территории; Вид зоны по документу: Прибрежная защитная полоса реки Смоленка (ИД 1168); Тип зоны: Прибрежная защитная полоса</p>	
78:06:0002073:13/36	2588	<p>вид ограничения (обременения): ограничение прав на земельный участок, предусмотренное статьей 56 Земельного кодекса Российской Федерации; Срок действия: не установлен; реквизиты документа-основания: решение об установлении санитарно-защитной зоны для площадки МАЗК 104 «ВР Малый» ООО «РН-Северо-Запад» по адресу: г. Санкт-Петербург, Малый проспект В.О., д. 61, лит. А (кад. № 78:06:0002073:4) от 10.06.2021 № 78-00-05/45-12945-2021 выдан: Управление Федеральной службы по надзору в сфере защиты прав потребителей и благополучия человека по городу Санкт-Петербургу; Содержание ограничения (обременения): Не допускается использование земельных участков в границах указанной санитарной зоны в целях: размещения жилой застройки, объектов образовательного и медицинского назначения, спортивных сооружений открытого типа, организаций отдыха детей и их оздоровления, зон рекреационного назначения и для ведения садоводств; размещения объектов для производства и хранения лекарственных средств, объектов пищевых отраслей промышленности, основных складов продовольственного сырья и пищевой продукции, комплексов водопроводных сооружений для подготовки и</p>	

	 ДОКУМЕНТ ПОДПИСАН ЭЛЕКТРОННОЙ ПОДПИСЬЮ Стороженко Анастасия Владимировна Имя: ФЕДЕРАЛЬНАЯ СЛУЖБА ГОСУДАРСТВЕННОЙ РЕГИСТРАЦИИ, КАДАСТРА И КАРТОГРАФИИ Действителен с 01.01.2024 по 31.03.2024	
ПОЛНОЕ НАИМЕНОВАНИЕ ДОЛЖНОСТИ		ИНИЦИАЛЫ, ФАМИЛИЯ



Земельный участок			
вид объекта недвижимости			
Лист № 6 раздела 4.1	Всего листов раздела 4.1: 7	Всего разделов: 8	Всего листов выписки: 170
29.10.2024г. № КУВИИ-001/2024-265085061			
Кадастровый номер:		78:06:0002073:13	
		хранения питьевой воды, использования земельных участков в целях производства, хранения и переработки сельскохозяйственной продукции, предназначенной для дальнейшего использования в качестве пищевой продукции;	
		Реестровый номер границы: 78:06-6.455; Вид объекта реестра границ: Зона с особыми условиями использования территории;	
		Вид зоны по документу: Санитарно-защитная зона для площадки МАЗК 104 «ВР Малый» ООО «РН-Северо-Запад» по адресу: г. Санкт-Петербург, Малый проспект В.О., д. 61, лит. А (код № 78:06:0002073:4); Тип зоны: Санитарно-защитная зона предприятий, сооружений и иных объектов	
78:06:0002073:13/37	462	вид ограничения (обременения): ограничение прав на земельный участок, предусмотренное статьей 56 Земельного кодекса Российской Федерации; Срок действия: не установлен; реквизиты документа-основания: закон Санкт-Петербурга "О границах объединенных зон охраны объектов культурного наследия, расположенных на территории Санкт-Петербурга, режимах использования земель и требованиях к градостроительным регламентам в границах указанных зон" от 19.01.2009 № 820-7 выдан: Комитет по государственному контролю, использованию и охране памятников истории и культуры Правительства Санкт-Петербурга; Содержание ограничения (обременения): РЕЖИМЫ ИСПОЛЬЗОВАНИЯ ЗЕМЕЛЬ И ТРЕБОВАНИЯ К ГРАДОСТРОИТЕЛЬНЫМ РЕГЛАМЕНТАМ В ГРАНИЦАХ ОБЪЕДИНЕННЫХ ЗОН ОХРАНЫ ОБЪЕКТОВ КУЛЬТУРНОГО НАСЛЕДИЯ, РАСПОЛОЖЕННЫХ НА ТЕРРИТОРИИ САНКТ-ПЕТЕРБУРГА установлены Законом Санкт-Петербурга от 19 января 2009 г. № 820-7.; Реестровый номер границы: 78:00-6.1220; Вид объекта реестра границ: Зона с особыми условиями использования территории; Вид зоны по документу: Охранная зона объектов культурного наследия, расположенных в исторически сложившихся центральных районах Санкт-Петербурга (ОЗ-1); Тип зоны: Зона охраны объекта культурного наследия	
78:06:0002073:13/38	393	вид ограничения (обременения): ограничение прав на земельный участок, предусмотренное статьей 56 Земельного кодекса Российской Федерации; Срок действия: не установлен; реквизиты документа-основания: закон Санкт-Петербурга «О границах объединенных зон охраны объектов культурного наследия, расположенных на территории Санкт-Петербурга, режимах использования земель и требованиях к градостроительным регламентам в границах указанных зон. от 19.01.2009 № 820-7 выдан: Комитет по государственному контролю, использованию и охране памятников истории и культуры Правительства Санкт-Петербурга; Содержание ограничения (обременения): РЕЖИМЫ ИСПОЛЬЗОВАНИЯ ЗЕМЕЛЬ И ТРЕБОВАНИЯ К ГРАДОСТРОИТЕЛЬНЫМ РЕГЛАМЕНТАМ В ГРАНИЦАХ ОБЪЕДИНЕННЫХ ЗОН ОХРАНЫ ОБЪЕКТОВ КУЛЬТУРНОГО НАСЛЕДИЯ, РАСПОЛОЖЕННЫХ НА ТЕРРИТОРИИ САНКТ-ПЕТЕРБУРГА установлены Законом Санкт-Петербурга от 19 января 2009 г. № 820-7.; Реестровый номер границы: 78:00-6.1222; Вид объекта реестра границ: Зона с особыми условиями использования территории; Вид зоны по документу: Единая зона регулирования застройки и хозяйственной деятельности объектов культурного наследия исторически сложившихся	

	 <p>ДОКУМЕНТ ПОДПИСАН ЭЛЕКТРОННОЙ ПОДПИСЬЮ</p>	
ПОЛНОЕ НАИМЕНОВАНИЕ ДОЛЖНОСТИ	<p>Служба государственного кадастрового учета и регистрации недвижимости Федеральная служба государственной регистрации, кадастра и картографии Добровольное + 81.06.2024 от 24.06.2024</p>	ИНИЦИАЛЫ, ФАМИЛИЯ

Земельный участок			
вид объекта недвижимости			
Лист № 7 раздела 4.1	Всего листов раздела 4.1: 7	Всего разделов: 8	Всего листов выписки: 170
29.10.2024г. № КУВИИ-001/2024-265085061			
Кадастровый номер:		78:06:0002073:13	
78:06:0002073:13/39	25972	центральных районов Санкт-Петербурга третьей категории (ОЗР3-3); Тип зоны: Зона охраны объекта культурного наследия вид ограничения (обременения): ограничение прав на земельный участок, предусмотренное статьей 56 Земельного кодекса Российской Федерации; Срок действия: не установлен; реквизиты документа-основания: решение об установлении санитарно-защитной зоны от 21.12.2023 № 78-00-0545-26232-2023 выдан: Управление Федеральной службы по надзору в сфере защиты прав потребителей и благополучия человека по городу Санкт-Петербургу ; Содержание ограничения (обременения): В соответствии с п.5 Постановления Правительства РФ от 3 марта 2018 г. N 222 "Об утверждении Правил установления санитарно-защитных зон и использования земельных участков, расположенных в границах санитарно-защитных зон" в границах санитарно-защитной зоны не допускается использование земельных участков в целях: а) размещения жилой застройки, объектов образовательного и медицинского назначения, спортивных сооружений открытого типа, организаций отдыха детей и их оздоровления, зон рекреационного назначения и для ведения садоводства; б) размещения объектов для производства и хранения лекарственных средств, объектов пищевых отраслей промышленности, оптовых складов продовольственного сырья и пищевой продукции, комплексов водопроводных сооружений для подготовки и хранения питьевой воды, использования земельных участков в целях производства, хранения и переработки сельскохозяйственной продукции, предназначенной для дальнейшего использования в качестве пищевой продукции.; Реестровый номер границы: 78:06-6.554; Вид объекта реестра границ: Зона с особыми условиями использования территории; Вид зоны по документу: Санитарно-защитная зона для предприятий, расположенных на территории северной площадки бывшего ПО «Эскалатор», расположенного по адресу: г.Санкт-Петербург; В.О., Малый проспект, д. 55; Тип зоны: Санитарно-защитная зона предприятий, сооружений и иных объектов	
78:06:0002073:13/40	12	вид ограничения (обременения): ограничение прав на земельный участок, предусмотренное статьей 56 Земельного кодекса Российской Федерации; Срок действия: не установлен; реквизиты документа-основания: закон Санкт-Петербурга «О границах объединенных зон охраны объектов культурного наследия, расположенных на территории Санкт-Петербурга, режимах использования земель и требованиях к градостроительным регламентам в границах указанных зон. от 19.01.2009 № 820-7 выдан: Комитет по государственному контролю, использованию и охране памятников истории и культуры Правительства Санкт-Петербурга; Содержание ограничения (обременения): РЕЖИМЫ ИСПОЛЬЗОВАНИЯ ЗЕМЕЛЬ И ТРЕБОВАНИЯ К ГРАДОСТРОИТЕЛЬНЫМ РЕГЛАМЕНТАМ В ГРАНИЦАХ ОБЪЕДИНЕННЫХ ЗОН ОХРАНЫ ОБЪЕКТОВ КУЛЬТУРНОГО НАСЛЕДИЯ, РАСПОЛОЖЕННЫХ НА ТЕРРИТОРИИ САНКТ-ПЕТЕРБУРГА установлены Законом Санкт-Петербурга от 19 января 2009 г. № 820-7.; Реестровый номер границы: 78:06-6.1226; Вид объекта реестра границ: Зона с особыми условиями использования территории; Вид зоны по документу: Единая зона регулирования застройки и хозяйственной деятельности объектов культурного наследия исторически сложившихся центральных районов Санкт-Петербурга второй категории ( ОЗР3-2); Тип зоны: Зона охраны объекта культурного наследия	

ПОЛНОЕ НАИМЕНОВАНИЕ ДОЛЖНОСТИ	 ДОКУМЕНТ ПОДПИСАН ЭЛЕКТРОННОЙ ПОДПИСЬЮ Службы государственного кадастрового учета и регистрации недвижимости Федеральная служба государственной регистрации, кадастра и картографии Деловая линия: +7 (495) 201-20-20	ИНИЦИАЛЫ, ФИМИЛИЯ

Выписка из Единого государственного реестра недвижимости об объекте недвижимости  
Сведения о частях земельного участка

Земельный участок			
вид объекта недвижимости			
Лист № 1 раздела 4.2	Всего листов раздела 4.2: 79	Всего разделов: 8	Всего листов выписки: 170
29.10.2024г. № КУВИИ-001/2024-265085061			
Кадастровый номер:		78:06:0002073:13	

Сведения о характерных точках границы части (частей) земельного участка				
Учетный номер части: 78:06:0002073:13/4				
Система координат СК-1964				
Номер точки	Координаты, м		Описание закрепления на местности	Средняя квадратичная погрешность определения координат характерных точек границ земельного участка, м
	X	Y		
1	2	3	4	5
1	95211.73	110123.03	-	-
2	95207.3	110104.67	-	-
3	95191.03	110108.5	-	-
4	95195.47	110126.38	-	-
1	95211.73	110123.03	-	-
1	95266.16	110102.15	-	-
2	95265.55	110100	-	-
3	95265.23	110099.24	-	-
4	95262.83	110099.91	-	-
5	95262.93	110100.77	-	-
6	95263.55	110102.92	-	-
1	95266.16	110102.15	-	-
1	95342.75	110096.34	-	-
2	95347.38	110094.57	-	-
3	95346.87	110093.11	-	-
4	95350.08	110091.87	-	-
5	95349.66	110090.47	-	-
6	95351.42	110089.76	-	-
7	95350.66	110087.93	-	-
8	95348.92	110088.63	-	-
9	95348.35	110087.17	-	-

	 <p>ДОКУМЕНТ ПОДПИСАН ЭЛЕКТРОННОЙ ПОДПИСЬЮ</p>	
	<p>Служба обеспечения кадастровых дел Видеоз: ФЕДЕРАЛЬНАЯ СЛУЖБА ГОСУДАРСТВЕННОЙ РЕГИСТРАЦИИ, КАДАСТРА И КАРТОГРАФИИ Должность: с 01.09.2024 по 24.09.2024</p>	
ПОЛНОЕ НАИМЕНОВАНИЕ ДОЛЖНОСТИ		ИНИЦИАЛЫ, ФАМИЛИЯ

Земельный участок				
вид объекта недвижимости				
Лист № 2 раздела 4.2	Всего листов раздела 4.2: 79		Всего разделов: 8	Всего листов выписки: 170
29.10.2024г. № КУВИИ-001/2024-265085061				
Кадастровый номер:			78:06:0002073:13	
1	2	3	4	5
10	95340.43	110090.16	-	-
1	95342.75	110096.34	-	-
1	95386.41	110186.69	-	-
2	95377.48	110164.33	-	-
3	95360.68	110171.06	-	-
4	95364.05	110179.48	-	-
5	95372.38	110176.2	-	-
6	95377.96	110190.04	-	-
1	95386.41	110186.69	-	-
1	95385.82	110108.25	-	-
2	95404.63	110106.58	-	-
3	95410.72	110105.08	-	-
4	95411.23	110106.49	-	-
5	95422.09	110102.5	-	-
6	95418.29	110085.42	-	-
7	95402.4	110057.97	-	-
8	95372.63	110065.02	-	-
9	95373.14	110074	-	-
1	95385.82	110108.25	-	-
1	95484.85	110219.26	-	-
2	95475.53	110194.34	-	-
3	95451.93	110171.83	-	-
4	95448.65	110173.09	-	-
5	95442.05	110175.51	-	-
6	95427.73	110180.04	-	-
7	95425.44	110180.71	-	-
8	95422.82	110182.27	-	-
9	95407.2	110188.1	-	-
10	95406.99	110187.54	-	-

ПОЛНОЕ НАИМЕНОВАНИЕ ДОЛЖНОСТИ	 ДОКУМЕНТ ПОДПИСАН ЭЛЕКТРОННОЙ ПОДПИСЬЮ Стороны: ОБЩЕСТВО С ОГРАНИЧЕННОЙ ОТВЕТСТВЕННОСТЬЮ «ВЕНДИКО» ФЕДЕРАЛЬНАЯ СЛУЖБА ГОСУДАРСТВЕННОЙ РЕГИСТРАЦИИ, КАДАСТРА И КАРТОГРАФИИ Действителен с 01.08.2024 по 31.08.2024	ИНИЦИАЛЫ, ФАМИЛИЯ

Земельный участок				
вид объекта недвижимости				
Лист № 3 раздела 4.2	Всего листов раздела 4.2: 79		Всего разделов: 8	Всего листов выписки: 170
29.10.2024г. № КУВИИ-001/2024-265085061				
Кадастровый номер:			78:06:0002073:13	
1	2	3	4	5
11	95400.93	110189.69	-	-
12	95397.27	110191.11	-	-
13	95391.18	110193.38	-	-
14	95393.82	110200.57	-	-
15	95376.04	110206.84	-	-
16	95377.26	110210.59	-	-
17	95366.26	110215.69	-	-
18	95364.7	110214.47	-	-
19	95363.25	110212.37	-	-
20	95361.35	110210.67	-	-
21	95343.4	110180.17	-	-
22	95340.4	110176.05	-	-
23	95335.23	110167.49	-	-
24	95227.38	110230.67	-	-
25	95184.33	110255.54	-	-
26	95170.93	110263.18	-	-
27	95028.42	110349.14	-	-
28	95025.99	110348.78	-	-
29	95023.64	110349.77	-	-
30	94943.25	110397.48	-	-
31	94942	110395.37	-	-
32	94941.16	110392.72	-	-
33	94930.91	110375.21	-	-
34	94905.89	110332.35	-	-
35	94896.96	110316.93	-	-
36	94896.49	110316.05	-	-
37	94878.24	110284.34	-	-
38	94851.15	110237.51	-	-
39	94821.49	110186.42	-	-

ПОЛНОЕ НАИМЕНОВАНИЕ ДОЛЖНОСТИ	 ДОКУМЕНТ ПОДПИСАН ЭЛЕКТРОННОЙ ПОДПИСЬЮ Стороны: ООО «СВЕТЛОТЕХНИКА» ОГРН 5027000000000 Вид деятельности: ФЕДЕРАЛЬНАЯ СЛУЖБА ГОСУДАРСТВЕННОЙ РЕГИСТРАЦИИ, КАДАСТРА И КАРТОГРАФИИ Действителен с 01.08.2024 по 31.08.2024	НИНЦНАТЫ, ФИМИЛИЯ

Земельный участок				
вид объекта недвижимости				
Лист № 4 раздела 4.2	Всего листов раздела 4.2: 79		Всего разделов: 8	Всего листов выписки: 170
29.10.2024г. № КУВН-001/2024-265085061				
Кадастровый номер:			78:06:0002073:13	
1	2	3	4	5
40	94793.7	110138.6	-	-
41	94762.48	110084.79	-	-
42	94730.3	110029.14	-	-
43	94719.66	110010.82	-	-
44	94717.33	110006.91	-	-
45	94706.25	109987.58	-	-
46	94677.06	109937.13	-	-
47	94649.7	109889.85	-	-
48	94618.31	109835.96	-	-
49	94645.53	109819.63	-	-
50	94658.32	109811.87	-	-
51	94665.05	109807.14	-	-
52	94669.66	109800.41	-	-
53	94672	109795.44	-	-
54	94673.05	109792.26	-	-
55	94673.48	109789.97	-	-
56	94673.46	109784.68	-	-
57	94673.03	109781.53	-	-
58	94649.05	109718.01	-	-
59	94648.85	109717.53	-	-
60	94680.27	109697.88	-	-
61	94727.3	109668.52	-	-
62	94734.74	109663.73	-	-
63	94738.77	109661.35	-	-
64	94776.59	109637.68	-	-
65	94822.42	109609.06	-	-
66	94872.26	109577.78	-	-
67	94931.69	109540.65	-	-
68	94986.62	109506.13	-	-

ПОЛНОЕ НАИМЕНОВАНИЕ ДОЛЖНОСТИ	 ДОКУМЕНТ ПОДПИСАН ЭЛЕКТРОННОЙ ПОДПИСЬЮ Стороны: ОБЩЕСТВО С ОГРАНИЧЕННОЙ ОТВЕТСТВЕННОСТЬЮ «ВЕНДИ» ФЕДЕРАЛЬНАЯ СЛУЖБА ГОСУДАРСТВЕННОЙ РЕГИСТРАЦИИ, КАДАСТРА И КАРТОГРАФИИ Действителен с 01.08.2024 по 31.08.2024	НИНЦНАТЫ, ФИМИЛИЯ

Земельный участок				
вид объекта недвижимости				
Лист № 5 раздела 4.2	Всего листов раздела 4.2: 79		Всего разделов: 8	Всего листов выписки: 170
29.10.2024г. № КУВИИ-001/2024-265085061				
Кадастровый номер:			78:06:0002073:13	
1	2	3	4	5
69	95042.73	109470.93	-	-
70	95098.75	109435.79	-	-
71	95099.54	109435.28	-	-
72	95138.21	109411.1	-	-
73	95139.1	109410.49	-	-
74	95150.93	109403.4	-	-
75	95153.64	109403.16	-	-
76	95154.34	109403.68	-	-
77	95165.11	109410.08	-	-
78	95188.79	109445.65	-	-
79	95221.81	109495.56	-	-
80	95254.9	109545.38	-	-
81	95272.91	109572.19	-	-
82	95279.93	109582.41	-	-
83	95331.36	109661.34	-	-
84	95336.32	109664.64	-	-
85	95339.18	109676.52	-	-
86	95341.28	109689.08	-	-
87	95348.58	109706.83	-	-
88	95355.23	109725.37	-	-
89	95360.81	109734.36	-	-
90	95364.14	109742.4	-	-
91	95367.99	109750.05	-	-
92	95370.36	109753.3	-	-
93	95374.01	109757.51	-	-
94	95376.53	109760.1	-	-
95	95379.29	109762.82	-	-
96	95383.18	109766.04	-	-
97	95386.12	109769.02	-	-



ПОЛНОЕ НАИМЕНОВАНИЕ ДОЛЖНОСТИ

ИНИЦИАЛЫ, ФАМИЛИЯ




Земельный участок				
вид объекта недвижимости				
Лист № 6 раздела 4.2	Всего листов раздела 4.2: 79		Всего разделов: 8	Всего листов выписки: 170
29.10.2024г. № КУВН-001/2024-265085061				
Кадастровый номер:			78:06:0002073:13	
1	2	3	4	5
98	95387.37	109770.58	-	-
99	95388.73	109773.27	-	-
100	95389.33	109775.74	-	-
101	95389.67	109777.38	-	-
102	95390.43	109779.17	-	-
103	95393.09	109784	-	-
104	95397.4	109791.12	-	-
105	95407.09	109806.53	-	-
106	95411.62	109813.15	-	-
107	95417.78	109821.92	-	-
108	95420.21	109825.73	-	-
109	95424.44	109833.3	-	-
110	95430.08	109843.92	-	-
111	95442.43	109863.19	-	-
112	95445.08	109865.97	-	-
113	95449.01	109868.74	-	-
114	95453.06	109872.7	-	-
115	95455.57	109876.66	-	-
116	95457.6	109882.38	-	-
117	95459.12	109885.07	-	-
118	95461.79	109888.58	-	-
119	95465.41	109892.32	-	-
120	95466.78	109894.2	-	-
121	95470.75	109900.64	-	-
122	95473.76	109906.29	-	-
123	95476.4	109910.85	-	-
124	95477.42	109912.35	-	-
125	95480.05	109916.54	-	-
126	95485.01	109923.71	-	-



ПОЛНОЕ НАИМЕНОВАНИЕ ДОЛЖНОСТИ

ИНИЦИАЛЫ, ФИМИЛИЯ

Земельный участок				
вид объекта недвижимости				
Лист № 7 раздела 4.2	Всего листов раздела 4.2: 79		Всего разделов: 8	Всего листов выписки: 170
29.10.2024г. № КУВИИ-001/2024-265085061				
Кадастровый номер:			78:06:0002073:13	
1	2	3	4	5
127	95492.06	109933.87	-	-
128	95506.91	109959.3	-	-
129	95511.57	109969.73	-	-
130	95516.18	109980.16	-	-
131	95518.09	109984.46	-	-
132	95519.45	109989.68	-	-
133	95523.39	109999.11	-	-
134	95527.53	110007.23	-	-
135	95529.12	110010.32	-	-
136	95530.95	110013.12	-	-
137	95534.27	110016.34	-	-
138	95537.34	110019.39	-	-
139	95539.03	110021.9	-	-
140	95542.73	110029.3	-	-
141	95548.29	110043.33	-	-
142	95558.77	110075.06	-	-
143	95563.89	110088.28	-	-
144	95566.46	110096.08	-	-
145	95567.97	110102.69	-	-
146	95568.68	110107.92	-	-
147	95569.3	110112.64	-	-
148	95570	110115.2	-	-
149	95570	110116.64	-	-
150	95569.32	110123.96	-	-
151	95568.12	110133.3	-	-
152	95564.83	110153.7	-	-
153	95563.9	110157.02	-	-
154	95562.3	110160.83	-	-
155	95561.37	110162.4	-	-



ПОЛНОЕ НАИМЕНОВАНИЕ ДОЛЖНОСТИ

ИНИЦИАЛЫ, ФАМИЛИЯ

Земельный участок				
вид объекта недвижимости				
Лист № 8 раздела 4.2	Всего листов раздела 4.2: 79		Всего разделов: 8	Всего листов выписки: 170
29.10.2024г. № КУВИИ-001/2024-265085061				
Кадстровый номер:			78:06:0002073:13	
1	2	3	4	5
156	95559.27	110165.21	-	-
157	95554.45	110169.98	-	-
158	95551.91	110172.72	-	-
159	95548.86	110176.47	-	-
160	95542.83	110184.75	-	-
161	95525.3	110207.88	-	-
162	95522.04	110211.42	-	-
163	95516.06	110216.71	-	-
164	95510.04	110221.97	-	-
165	95507.33	110219.33	-	-
166	95501.43	110213.58	-	-
167	95493.2	110217	-	-
168	95491.93	110216.87	-	-
1	95484.85	110219.26	-	-

ПОЛНОЕ НАИМЕНОВАНИЕ ДОЛЖНОСТИ	 ДОКУМЕНТ ПОДПИСАН ЭЛЕКТРОННОЙ ПОДПИСЬЮ Служба государственного кадастрового учета Федеральная служба государственной регистрации, кадастра и картографии Действителен с 01.08.2018 по 31.08.2024	ИНИЦИАЛЫ, ФАМИЛИЯ

Земельный участок			
вид объекта недвижимости			
Лист № 9 раздела 4.2	Всего листов раздела 4.2: 79	Всего разделов: 8	Всего листов выписки: 170
29.10.2024г. № КУВИИ-001/2024-265085061			
Кадастровый номер:		78:06:0002073:13	

Сведения о характерных точках границы части (частей) земельного участка			
Учетный номер части: 78:06:0002073:13/5			
Система координат СК-1964			

Номер точки	Координаты, м		Описание закрепления на местности	Средняя квадратичная погрешность определения координат характерных точек границ земельного участка, м
	X	Y		
1	2	3	4	5
1	95331.36	109661.34	-	-
2	95336.32	109664.64	-	-
3	95339.18	109676.52	-	-
4	95341.28	109689.08	-	-
5	95348.58	109706.83	-	-
6	95355.23	109725.37	-	-
7	95360.81	109734.36	-	-
8	95364.14	109742.4	-	-
9	95367.99	109750.05	-	-
10	95370.36	109753.3	-	-
11	95374.01	109757.51	-	-
12	95376.53	109760.1	-	-
13	95379.29	109762.82	-	-
14	95383.18	109766.04	-	-
15	95386.12	109769.02	-	-
16	95387.37	109770.58	-	-
17	95388.73	109773.27	-	-
18	95389.33	109775.74	-	-
19	95389.67	109777.38	-	-
20	95390.43	109779.17	-	-
21	95393.09	109784	-	-
22	95397.4	109791.12	-	-
23	95407.09	109806.53	-	-
24	95411.62	109813.15	-	-

	 ДОКУМЕНТ ПОДПИСАН ЭЛЕКТРОННОЙ ПОДПИСЬЮ	
	Служба государственного кадастрового учета Федеральная служба государственной регистрации, кадастра и картографии Дублирование с 01.08.2024 по 24.08.2024	
ПОЛНОЕ НАИМЕНОВАНИЕ ДОЛЖНОСТИ		ИНИЦИАЛЫ, ФАМИЛИЯ

Земельный участок				
вид объекта недвижимости				
Лист № 10 раздела 4.2	Всего листов раздела 4.2: 79		Всего разделов: 8	Всего листов выписки: 170
29.10.2024г. № КУВИИ-001/2024-265085061				
Кадастровый номер:			78:06:0002073:13	
1	2	3	4	5
25	95417.78	109821.92	-	-
26	95420.21	109825.73	-	-
27	95424.44	109833.3	-	-
28	95430.08	109843.92	-	-
29	95442.43	109863.19	-	-
30	95445.08	109865.97	-	-
31	95449.01	109868.74	-	-
32	95453.06	109872.7	-	-
33	95455.57	109876.66	-	-
34	95457.6	109882.38	-	-
35	95459.12	109885.07	-	-
36	95461.79	109888.58	-	-
37	95465.41	109892.32	-	-
38	95466.78	109894.2	-	-
39	95470.75	109900.64	-	-
40	95473.76	109906.29	-	-
41	95476.4	109910.85	-	-
42	95477.42	109912.35	-	-
43	95480.05	109916.54	-	-
44	95485.01	109923.71	-	-
45	95492.06	109933.87	-	-
46	95506.91	109959.3	-	-
47	95511.57	109969.73	-	-
48	95516.18	109980.16	-	-
49	95518.09	109984.46	-	-
50	95519.45	109989.68	-	-
51	95523.39	109999.11	-	-
52	95527.53	110007.23	-	-
53	95529.12	110010.32	-	-

ПОЛНОЕ НАИМЕНОВАНИЕ ДОЛЖНОСТИ	 ДОКУМЕНТ ПОДПИСАН ЭЛЕКТРОННОЙ ПОДПИСЬЮ Стороны: ООО «СЕРВИС-КАДАСТР» ОГРН/ИНН 78-06-0002073 Вид деятельности: ФЕДЕРАЛЬНАЯ СЛУЖБА ГОСУДАРСТВЕННОЙ РЕГИСТРАЦИИ, КАДАСТРА И КАРТОГРАФИИ Действителен с 01.08.2018 по 31.08.2021	ИНИЦИАЛЫ, ФАМИЛИЯ

Земельный участок				
вид объекта недвижимости				
Лист № 11 раздела 4.2	Всего листов раздела 4.2: 79		Всего разделов: 8	Всего листов выписки: 170
29.10.2024г. № КУВИИ-001/2024-265085061				
Кадастровый номер:			78:06:0002073:13	
1	2	3	4	5
54	95530.95	110013.12	-	-
55	95534.27	110016.34	-	-
56	95537.34	110019.39	-	-
57	95539.03	110021.9	-	-
58	95542.73	110029.3	-	-
59	95548.29	110043.33	-	-
60	95558.77	110075.06	-	-
61	95563.89	110088.28	-	-
62	95566.46	110096.08	-	-
63	95567.97	110102.69	-	-
64	95568.68	110107.92	-	-
65	95569.3	110112.64	-	-
66	95570	110115.2	-	-
67	95570	110116.64	-	-
68	95569.32	110123.96	-	-
69	95568.12	110133.3	-	-
70	95564.83	110153.7	-	-
71	95563.9	110157.02	-	-
72	95562.3	110160.83	-	-
73	95561.37	110162.4	-	-
74	95559.27	110165.21	-	-
75	95554.45	110169.98	-	-
76	95551.91	110172.72	-	-
77	95548.86	110176.47	-	-
78	95542.83	110184.75	-	-
79	95525.3	110207.88	-	-
80	95522.04	110211.42	-	-
81	95516.06	110216.71	-	-
82	95510.04	110221.97	-	-

ПОЛНОЕ НАИМЕНОВАНИЕ ДОЛЖНОСТИ	 ДОКУМЕНТ ПОДПИСАН ЭЛЕКТРОННОЙ ПОДПИСЬЮ Стороны: ООО «СВЕТЛОСЛАВ» ОГРН/ОГРНИП/ИНН 78-06-0002073 Вид деятельности: ФЕДЕРАЛЬНАЯ СЛУЖБА ГОСУДАРСТВЕННОЙ РЕГИСТРАЦИИ, КАДАСТРА И КАРТОГРАФИИ Действителен с 01.09.2024 по 31.08.2025	ИНИЦИАЛЫ, ФАМИЛИЯ

Земельный участок				
вид объекта недвижимости				
Лист № 12 раздела 4.2	Всего листов раздела 4.2: 79		Всего разделов: 8	Всего листов выписки: 170
29.10.2024г. № КУВИИ-001/2024-265085061				
Кадастровый номер:			78:06:0002073:13	
1	2	3	4	5
83	95507.33	110219.33	-	-
84	95506.45	110218.47	-	-
85	95512.44	110213.25	-	-
86	95518.72	110207.68	-	-
87	95521.46	110204.67	-	-
88	95538.85	110181.73	-	-
89	95544.82	110173.53	-	-
90	95548.03	110169.57	-	-
91	95550.86	110166.5	-	-
92	95556.35	110161.07	-	-
93	95557.82	110158.58	-	-
94	95559.29	110155.08	-	-
95	95559.94	110152.62	-	-
96	95563.17	110132.59	-	-
97	95564.34	110123.42	-	-
98	95565.04	110116.03	-	-
99	95564.4	110113.67	-	-
100	95563.03	110103.58	-	-
101	95561.64	110097.42	-	-
102	95559.17	110089.99	-	-
103	95554.06	110076.75	-	-
104	95543.59	110045.04	-	-
105	95538.15	110031.34	-	-
106	95534.7	110024.42	-	-
107	95533.47	110022.59	-	-
108	95530.77	110019.91	-	-
109	95527.07	110016.32	-	-
110	95524.74	110012.76	-	-
111	95518.84	110001.21	-	-

ПОЛНОЕ НАИМЕНОВАНИЕ ДОЛЖНОСТИ	 ДОКУМЕНТ ПОДПИСАН ЭЛЕКТРОННОЙ ПОДПИСЬЮ Стороны: ООО «СЕРВИС-КАДАСТР» ОГРН/ИНН 78-06-0002073 Вид деятельности: ФЕДЕРАЛЬНАЯ СЛУЖБА ГОСУДАРСТВЕННОЙ РЕГИСТРАЦИИ, КАДАСТРА И КАРТОГРАФИИ Действителен с 01.08.2018 по 31.08.2023	ИНИЦИАЛЫ, ФАМИЛИЯ



Земельный участок				
вид объекта недвижимости				
Лист № 13 раздела 4.2	Всего листов раздела 4.2: 79		Всего разделов: 8	Всего листов выписки: 170
29.10.2024г. № КУВИИ-001/2024-265085061				
Кадастровый номер:			78:06:0002073:13	
1	2	3	4	5
112	95514.7	109991.28	-	-
113	95513.39	109986.24	-	-
114	95507	109971.76	-	-
115	95502.45	109961.58	-	-
116	95487.86	109936.6	-	-
117	95475.83	109919.2	-	-
118	95473.23	109915.08	-	-
119	95469.41	109908.73	-	-
120	95466.35	109902.98	-	-
121	95462.62	109896.98	-	-
122	95461.58	109895.54	-	-
123	95458	109891.85	-	-
124	95454.93	109887.82	-	-
125	95453.04	109884.45	-	-
126	95451.06	109878.87	-	-
127	95449.15	109875.87	-	-
128	95445.81	109872.59	-	-
129	95441.81	109869.78	-	-
130	95438.48	109866.3	-	-
131	95425.76	109846.45	-	-
132	95420.05	109835.69	-	-
133	95415.92	109828.3	-	-
134	95413.62	109824.7	-	-
135	95407.51	109816	-	-
136	95402.91	109809.27	-	-
137	95393.14	109793.75	-	-
138	95388.76	109786.5	-	-
139	95385.93	109781.36	-	-
140	95385.04	109779.28	-	-

ПОЛНОЕ НАИМЕНОВАНИЕ ДОЛЖНОСТИ	 ДОКУМЕНТ ПОДПИСАН ЭЛЕКТРОННОЙ ПОДПИСЬЮ Службы государственного кадастрового учета и регистрации недвижимости Федеральной службы государственной регистрации, кадастра и картографии Деловая линия: +7 (495) 201-01-34 (с 09:00 до 18:00)	ИНИЦИАЛЫ, ФАМИЛИЯ

Земельный участок					
вид объекта недвижимости					
Лист № 14 раздела 4.2		Всего листов раздела 4.2: 79		Всего разделов: 8	Всего листов выписки: 170
29.10.2024г. № КУВИИ-001/2024-265085061					
Кадастровый номер:			78:06:0002073:13		
1	2	3	4	5	
141	95383.68	109773.67	-	-	
142	95379.8	109769.73	-	-	
143	95375.31	109766.02	-	-	
144	95370.43	109761	-	-	
145	95366.44	109756.42	-	-	
146	95363.71	109752.66	-	-	
147	95359.59	109744.48	-	-	
148	95356.35	109736.65	-	-	
149	95350.7	109727.56	-	-	
150	95343.91	109708.63	-	-	
151	95336.44	109690.46	-	-	
152	95334.28	109677.52	-	-	
153	95329.81	109658.96	-	-	
1	95331.36	109661.34	-	-	



ДОКУМЕНТ ПОДПИСАН  
ЭЛЕКТРОННОЙ ПОДПИСЬЮ

Служба ФОНОВЫХ УСЛУГ ГОСУДАРСТВЕННОЙ  
КАДАСТРОВОЙ СЛУЖБЫ ФЕДЕРАЛЬНОЙ СЛУЖБЫ ГОСУДАРСТВЕННОЙ  
РЕГИСТРАЦИИ, КАДАСТРА И КАРТОГРАФИИ  
Действителен с 01.01.2019 по 31.05.2031

ПОЛНОЕ НАИМЕНОВАНИЕ ДОЛЖНОСТИ

ИНИЦИАЛЫ, ФАМИЛИЯ

Земельный участок вид объекта недвижимости			
Лист № 15 раздела 4.2	Всего листов раздела 4.2: 79	Всего разделов: 8	Всего листов выписки: 170
29.10.2024г. № КУВИ-001/2024-265085061			
Кадстровый номер:		78:06:0002073:13	

Сведения о характерных точках границы части (частей) земельного участка Учетный номер части: 78:06:0002073:13/6 Система координат СК-1964				
Номер точки	Координаты, м		Описание закрепления на местности	Средняя квадратичная погрешность определения координат характерных точек границ земельного участка, м
	X	Y		
1	2	3	4	5
1	95331.36	109661.34	-	-
2	95336.32	109664.64	-	-
3	95339.18	109676.52	-	-
4	95341.28	109689.08	-	-
5	95348.58	109706.83	-	-
6	95355.23	109725.37	-	-
7	95360.81	109734.36	-	-
8	95364.14	109742.4	-	-
9	95367.99	109750.05	-	-
10	95370.36	109753.3	-	-
11	95374.01	109757.51	-	-
12	95376.53	109760.1	-	-
13	95379.29	109762.82	-	-
14	95383.18	109766.04	-	-
15	95386.12	109769.02	-	-
16	95387.37	109770.58	-	-
17	95388.73	109773.27	-	-
18	95389.33	109775.74	-	-
19	95389.67	109777.38	-	-
20	95390.43	109779.17	-	-
21	95393.09	109784	-	-
22	95397.4	109791.12	-	-
23	95407.09	109806.53	-	-
24	95411.62	109813.15	-	-

	 <p>ДОКУМЕНТ ПОДПИСАН ЭЛЕКТРОННОЙ ПОДПИСЬЮ Сторожица СВЕРЖИНСКОЕ МУНИЦИПАЛЬНОЕ ОБЩЕСТВО Иванов ИГОРЬ ФЕДОРОВИЧ Иванов ИГОРЬ ФЕДОРОВИЧ РЕГИСТРАЦИЯ, КАДАСТР И ГЕОИНФОРМАЦИОННОЕ ДЕЛОУПРАВЛЕНИЕ Должность: _____</p>	
ПОЛНОЕ НАИМЕНОВАНИЕ ДОЛЖНОСТИ		ИНИЦИАЛЫ, ФАМИЛИЯ

Земельный участок				
вид объекта недвижимости				
Лист № 16 раздела 4.2	Всего листов раздела 4.2: 79		Всего разделов: 8	Всего листов выписки: 170
29.10.2024г. № КУВИИ-001/2024-265085061				
Кадастровый номер:			78:06:0002073:13	
1	2	3	4	5
25	95417.78	109821.92	-	-
26	95420.21	109825.73	-	-
27	95424.44	109833.3	-	-
28	95430.08	109843.92	-	-
29	95442.43	109863.19	-	-
30	95445.08	109865.97	-	-
31	95449.01	109868.74	-	-
32	95453.06	109872.7	-	-
33	95455.57	109876.66	-	-
34	95457.6	109882.38	-	-
35	95459.12	109885.07	-	-
36	95461.79	109888.58	-	-
37	95465.41	109892.32	-	-
38	95466.78	109894.2	-	-
39	95470.75	109900.64	-	-
40	95473.76	109906.29	-	-
41	95476.4	109910.85	-	-
42	95477.42	109912.35	-	-
43	95480.05	109916.54	-	-
44	95485.01	109923.71	-	-
45	95492.06	109933.87	-	-
46	95506.91	109959.3	-	-
47	95511.57	109969.73	-	-
48	95516.18	109980.16	-	-
49	95518.09	109984.46	-	-
50	95519.45	109989.68	-	-
51	95523.39	109999.11	-	-
52	95527.53	110007.23	-	-
53	95529.12	110010.32	-	-

ПОЛНОЕ НАИМЕНОВАНИЕ ДОЛЖНОСТИ	 ДОКУМЕНТ ПОДПИСАН ЭЛЕКТРОННОЙ ПОДПИСЬЮ Стороны: ООО «СЕРВИС-КАДАСТР» ОГРН/ИНН 78-06-0002073 Вид деятельности: ФЕДЕРАЛЬНАЯ СЛУЖБА ГОСУДАРСТВЕННОЙ РЕГИСТРАЦИИ, КАДАСТРА И КАРТОГРАФИИ Действителен с 01.08.2018 по 31.08.2024	ИНИЦИАЛЫ, ФАМИЛИЯ

Земельный участок				
вид объекта недвижимости				
Лист № 17 раздела 4.2	Всего листов раздела 4.2: 79		Всего разделов: 8	Всего листов выписки: 170
29.10.2024г. № КУВИИ-001/2024-265085061				
Кадастровый номер:			78:06:0002073:13	
1	2	3	4	5
54	95530.95	110013.12	-	-
55	95534.27	110016.34	-	-
56	95537.34	110019.39	-	-
57	95539.03	110021.9	-	-
58	95542.73	110029.3	-	-
59	95548.29	110043.33	-	-
60	95558.77	110075.06	-	-
61	95563.89	110088.28	-	-
62	95566.46	110096.08	-	-
63	95567.97	110102.69	-	-
64	95568.68	110107.92	-	-
65	95569.3	110112.64	-	-
66	95570	110115.2	-	-
67	95570	110116.64	-	-
68	95569.32	110123.96	-	-
69	95568.12	110133.3	-	-
70	95564.83	110153.7	-	-
71	95563.9	110157.02	-	-
72	95562.3	110160.83	-	-
73	95561.37	110162.4	-	-
74	95559.27	110165.21	-	-
75	95554.45	110169.98	-	-
76	95551.91	110172.72	-	-
77	95548.86	110176.47	-	-
78	95542.83	110184.75	-	-
79	95525.3	110207.88	-	-
80	95522.04	110211.42	-	-
81	95516.06	110216.71	-	-
82	95510.04	110221.97	-	-

ПОЛНОЕ НАИМЕНОВАНИЕ ДОЛЖНОСТИ	 ДОКУМЕНТ ПОДПИСАН ЭЛЕКТРОННОЙ ПОДПИСЬЮ Стороны: ООО «СВЕТЛОТЕХНИКА» ОГРН/ОГРНИП/ИНН 78-06-0002073-13 Вид деятельности: ФЕДЕРАЛЬНАЯ СЛУЖБА ГОСУДАРСТВЕННОЙ РЕГИСТРАЦИИ, КАДАСТРА И КАРТОГРАФИИ Действителен с 01.09.2024 по 31.08.2031	ИНИЦИАЛЫ, ФАМИЛИЯ

Земельный участок				
вид объекта недвижимости				
Лист № 18 раздела 4.2	Всего листов раздела 4.2: 79		Всего разделов: 8	Всего листов выписки: 170
29.10.2024г. № КУВИИ-001/2024-265085061				
Кадастровый номер:			78:06:0002073:13	
1	2	3	4	5
83	95507.33	110219.33	-	-
84	95501.43	110213.58	-	-
85	95493.2	110217	-	-
86	95491.93	110216.87	-	-
87	95484.85	110219.26	-	-
88	95475.53	110194.34	-	-
89	95470.81	110189.84	-	-
90	95486.8	110175.9	-	-
91	95517.04	110136	-	-
92	95519.74	110119.23	-	-
93	95518.4	110109.33	-	-
94	95511.68	110091.91	-	-
95	95501.27	110060.41	-	-
96	95497.13	110049.97	-	-
97	95489.38	110042.46	-	-
98	95477.97	110020.14	-	-
99	95472.21	110004.4	-	-
100	95462.56	109982.51	-	-
101	95449.87	109960.78	-	-
102	95437.1	109942.32	-	-
103	95430.25	109930.93	-	-
104	95426.63	109924.14	-	-
105	95423.84	109921.25	-	-
106	95417.24	109912.61	-	-
107	95412.51	109904.18	-	-
108	95406.68	109900.07	-	-
109	95386.88	109869.18	-	-
110	95378.24	109852.9	-	-
111	95365.28	109833.97	-	-

ПОЛНОЕ НАИМЕНОВАНИЕ ДОЛЖНОСТИ	 ДОКУМЕНТ ПОДПИСАН ЭЛЕКТРОННОЙ ПОДПИСЬЮ Стороны: ООО «СВЕТЛОСЛАВОВСКИЙ ГОРНОПРОМЫСЛОВЫЙ КОМПЛЕКС» Вид деятельности: ФЕДЕРАЛЬНАЯ СЛУЖБА ГОСУДАРСТВЕННОЙ РЕГИСТРАЦИИ, КАДАСТРА И КАРТОГРАФИИ Действителен с 01.08.2024 по 31.08.2024	НИНЦНАТЫ, ФИМИЛИЯ

Земельный участок				
вид объекта недвижимости				
Лист № 19 раздела 4.2	Всего листов раздела 4.2: 79		Всего разделов: 8	Всего листов выписки: 170
29.10.2024г. № КУВИИ-001/2024-265085061				
Кадстровый номер:			78:06:0002073:13	
1	2	3	4	5
112	95354.85	109817.38	-	-
113	95349.79	109809.02	-	-
114	95344.01	109798.52	-	-
115	95326.75	109779.33	-	-
116	95318.65	109763.23	-	-
117	95316.18	109757.26	-	-
118	95309.95	109747.24	-	-
119	95301.9	109724.79	-	-
120	95292.89	109702.88	-	-
121	95290.16	109686.51	-	-
122	95286.16	109669.91	-	-
123	95286.61	109653.03	-	-
124	95297.48	109609.35	-	-
1	95331.36	109661.34	-	-



ДОКУМЕНТ ПОДПИСАН  
ЭЛЕКТРОННОЙ ПОДПИСЬЮ

Стороной ОБЩЕСТВО С ОГРАНИЧЕННОЙ ОТВЕТСТВЕННОСТЬЮ  
Имя: ФЕДЕРАЛЬНАЯ СЛУЖБА ГОСУДАРСТВЕННОЙ  
РЕГИСТРАЦИИ, КАДАСТРА И КАРТОГРАФИИ  
Действителен с 01.01.2018 по 31.03.2025

ПОЛНОЕ НАИМЕНОВАНИЕ ДОЛЖНОСТИ

ИНИЦИАЛЫ, ФАМИЛИЯ



Земельный участок			
вид объекта недвижимости			
Лист № 20 раздела 4.2	Всего листов раздела 4.2: 79	Всего разделов: 8	Всего листов выписки: 170
29.10.2024г. № КУВИ-001/2024-265085061			
Кадастровый номер:		78:06:0002073:13	

Сведения о характерных точках границы части (частей) земельного участка				
Учетный номер части: 78:06:0002073:13/7				
Система координат СК-1964				
Номер точки	Координаты, м		Описание закрепления на местности	Средняя квадратичная погрешность определения координат характерных точек границ земельного участка, м
	X	Y		
1	2	3	4	5
1	95421.73	110102.63	-	-
2	95434.99	110127.99	-	-
3	95435.19	110128.55	-	-
4	95437.7	110141.93	-	-
5	95438.22	110144.71	-	-
6	95439.19	110149.94	-	-
7	95449.77	110171.77	-	-
8	95449.91	110172.16	-	-
9	95449.97	110172.58	-	-
10	95448.65	110173.09	-	-
11	95442.05	110175.51	-	-
12	95430.3	110179.23	-	-
13	95430.3	110178.92	-	-
14	95430.36	110178.45	-	-
15	95430.52	110178	-	-
16	95430.79	110177.61	-	-
17	95431.14	110177.29	-	-
18	95431.56	110177.07	-	-
19	95445.23	110171.58	-	-
20	95435.47	110151.44	-	-
21	95435.36	110151.19	-	-
22	95435.3	110150.94	-	-
23	95434.28	110145.45	-	-
24	95433.76	110142.67	-	-

	 <p>ДОКУМЕНТ ПОДПИСАН ЭЛЕКТРОННОЙ ПОДПИСЬЮ</p> <p>Сертификат ключа электронной подписи № 78:06:0002073:13/7 Выдан: ФЕДЕРАЛЬНАЯ СЛУЖБА ГОСУДАРСТВЕННОЙ РЕГИСТРАЦИИ, КАДАСТРА И КАРТОГРАФИИ Действителен с 01.06.2024 по 31.05.2031</p>	
ПОЛНОЕ НАИМЕНОВАНИЕ ДОЛЖНОСТИ	ИНИЦИАЛЫ, ФАМИЛИЯ	


Земельный участок				
вид объекта недвижимости				
Лист № 21 раздела 4.2	Всего листов раздела 4.2: 79	Всего разделов: 8	Всего листов выписки: 170	
29.10.2024г. № КУВИИ-001/2024-265085061				
Кадастровый номер:		78:06:0002073:13		
1	2	3	4	5
25	95431.31	110129.58	-	-
26	95417.94	110104.02	-	-
1	95421.73	110102.63	-	-

	 ДОКУМЕНТ ПОДПИСАН ЭЛЕКТРОННОЙ ПОДСИДЕЮ С помощью сертификата электронной подписи владельца ФЕДЕРАЛЬНОЙ СЛУЖБЫ ГОСУДАРСТВЕННОЙ РЕГИСТРАЦИИ, КАДАСТРА И КАРТОГРАФИИ Действителен с 01.08.2018 по 31.08.2023	
ПОЛНОЕ НАИМЕНОВАНИЕ ДОЛЖНОСТИ	ИНИЦИАЛЫ, ФАМИЛИЯ	


Земельный участок			
вид объекта недвижимости			
Лист № 22 раздела 4.2	Всего листов раздела 4.2: 79	Всего разделов: 8	Всего листов выписки: 170
29.10.2024г. № КУВИ-001/2024-265085061			
Кадстровый номер:		78:06:0002073:13	

Сведения о характерных точках границы части (частей) земельного участка			
Учетный номер части: 78:06:0002073:13/8			
Система координат СК-1964			

Номер точки	Координаты, м		Описание закрепления на местности	Средняя квадратичная погрешность определения координат характерных точек границ земельного участка, м
	X	Y		
1	2	3	4	5
1	95402.38	110189.18	-	-
2	95400.93	110189.69	-	-
3	95397.27	110191.11	-	-
4	95392.94	110192.72	-	-
5	95390.72	110187	-	-
6	95389.96	110187.28	-	-
7	95389.16	110187.45	-	-
8	95388.36	110187.48	-	-
9	95387.55	110187.39	-	-
10	95386.77	110187.17	-	-
11	95386.04	110186.84	-	-
12	95386.41	110186.69	-	-
13	95383.93	110180.48	-	-
14	95384.3	110179.77	-	-
15	95384.78	110179.14	-	-
16	95385.36	110178.59	-	-
17	95386.02	110178.14	-	-
18	95386.75	110177.81	-	-
19	95391.85	110175.9	-	-
20	95392.68	110175.66	-	-
21	95393.54	110175.58	-	-
22	95394.4	110175.64	-	-
23	95395.24	110175.86	-	-
24	95396.03	110176.21	-	-

ПОЛНОЕ НАИМЕНОВАНИЕ ДОЛЖНОСТИ	 ДОКУМЕНТ ПОДПИСАН ЭЛЕКТРОННОЙ ПОДПИСЬЮ	ИНИЦИАЛЫ, ФАМИЛИЯ
	Служба государственного кадастрового учета Федеральная служба государственной регистрации, кадастра и картографии Деловая + 02.06.2024 09:24:02	


Земельный участок				
вид объекта недвижимости				
Лист № 23 раздела 4.2		Всего листов раздела 4.2: 79		Всего разделов: 8
Всего листов выписки: 170				
29.10.2024г. № КУВИ-001/2024-265085061				
Кадстровый номер:			78:06:0002073:13	
1	2	3	4	5
25	95396.74	110176.69	-	-
26	95397.36	110177.29	-	-
27	95397.87	110177.99	-	-
28	95398.26	110178.77	-	-
1	95402.38	110189.18	-	-

ПОЛНОЕ НАИМЕНОВАНИЕ ДОЛЖНОСТИ	 ДОКУМЕНТ ПОДПИСАН ЭЛЕКТРОННОЙ ПОДСИДЬЮ	ИНИЦИАЛЫ, ФАМИЛИЯ
	<small>Сертификат от 09.08.2014 № 079/2014/0399/2014          Видение ФЕДЕРАЛЬНОЙ СЛУЖБЫ ГОСУДАРСТВЕННОЙ          РЕГИСТРАЦИИ, КАДАСТРА И КАРТОГРАФИИ          Действителен с 01.08.2014 по 31.08.2021</small>	


Земельный участок			
вид объекта недвижимости			
Лист № 24 раздела 4.2	Всего листов раздела 4.2: 79	Всего разделов: 8	Всего листов выписки: 170
29.10.2024г. № КУВИ-001/2024-265085061			
Кадстровый номер:		78:06:0002073:13	

Сведения о характерных точках границы части (частей) земельного участка			
Учетный номер части: 78:06:0002073:13/9			

Номер точки	Координаты, м		Описание закрепления на местности	Средняя квадратичная погрешность определения координат характерных точек границ земельного участка, м
	X	Y		
1	2	3	4	5
1	94776.79	110109.45	-	-
2	94771.67	110100.63	-	-
3	94775.49	110097.23	-	-
4	94776.18	110096.7	-	-
5	94776.96	110096.31	-	-
6	94777.8	110096.06	-	-
7	94778.66	110095.96	-	-
8	94779.53	110096.01	-	-
9	94780.38	110096.21	-	-
10	94781.18	110096.55	-	-
11	94781.91	110097.03	-	-
12	94782.55	110097.63	-	-
13	94783.07	110098.32	-	-
14	94783.46	110099.1	-	-
15	94783.71	110099.94	-	-
16	94783.81	110100.8	-	-
17	94783.76	110101.67	-	-
18	94783.56	110102.52	-	-
19	94783.21	110103.32	-	-
20	94782.73	110104.05	-	-
21	94782.14	110104.69	-	-
1	94776.79	110109.45	-	-

	 ДОКУМЕНТ ПОДПИСАН ЭЛЕКТРОННОЙ ПОДПИСЬЮ Стороной ООО «ВЕДА» ОГРН/ОГРНИП/ОГРЮЛ № 7803053891 Видом: ФЕДЕРАЛЬНАЯ СЛУЖБА ГОСУДАРСТВЕННОЙ РЕГИСТРАЦИИ, КАДАСТРА И КАРТОГРАФИИ Действителен с 01.06.2024 по 31.05.2031	
ПОЛНОЕ НАИМЕНОВАНИЕ ДОЛЖНОСТИ	ИНИЦИАЛЫ, ФАМИЛИЯ	

Земельный участок				
вид объекта недвижимости				
Лист № 25 раздела 4.2	Всего листов раздела 4.2: 79	Всего разделов: 8	Всего листов выписки: 170	
29.10.2024г. № КУВИИ-001/2024-265085061				
Кадастровый номер:		78:06:0002073:13		
Сведения о характерных точках границы части (частей) земельного участка				
Учетный номер части: 78:06:0002073:13/10				
Система координат СК-1964				
Номер точки	Координаты, м		Описание закрепления на местности	Средняя квадратичная погрешность определения координат характерных точек границ земельного участка, м
	X	Y		
1	2	3	4	5
1	95114.76	109425.76	-	-
2	95114.19	109426.35	-	-
3	95113.53	109426.84	-	-
4	95112.81	109427.21	-	-
5	95112.03	109427.47	-	-
1	95114.76	109425.76	-	-

ПОЛНОЕ НАИМЕНОВАНИЕ ДОЛЖНОСТИ	 ДОКУМЕНТ ПОДПИСАН ЭЛЕКТРОННОЙ ПОДПИСЬЮ Судьями ОБЩЕСТВЕННОГО СЛУЖБОВИКА Исполнитель ФЕДЕРАЛЬНАЯ СЛУЖБА ГОСУДАРСТВЕННОЙ РЕГИСТРАЦИИ, КАДАСТРА И КАРТОГРАФИИ Должностное лицо: 02.06.2024 от 24.06.2024	ИНИЦИАЛЫ, ФАМИЛИЯ

Земельный участок				
вид объекта недвижимости				
Лист № 26 раздела 4.2	Всего листов раздела 4.2: 79	Всего разделов: 8	Всего листов выписки: 170	
29.10.2024г. № КУВИИ-001/2024-265085061				
Кадастровый номер:		78:06:0002073:13		
Сведения о характерных точках границы части (частей) земельного участка				
Учетный номер части: 78:06:0002073:13/11				
Система координат СК-1964				
Номер точки	Координаты, м		Описание закрепления на местности	Средняя квадратичная погрешность определения координат характерных точек границ земельного участка, м
	X	Y		
1	2	3	4	5
1	95081.16	109446.82	-	-
2	95080.65	109447.44	-	-
3	95080.04	109447.98	-	-
4	95079.36	109448.41	-	-
5	95078.62	109448.72	-	-
6	95077.84	109448.91	-	-
1	95081.16	109446.82	-	-

ПОЛНОЕ НАИМЕНОВАНИЕ ДОЛЖНОСТИ	 <p>ДОКУМЕНТ ПОДПИСАН ЭЛЕКТРОННОЙ ПОДПИСЬЮ Судьями ОБЩЕСТВЕННОГО ПРАВОСУДИЯ Удвоен Федеральная служба государственной регистрации, кадастра и картографии Действителен с 01.08.2024 по 31.07.2025</p>	ИНИЦИАЛЫ, ФАМИЛИЯ
-------------------------------	--	-------------------



Земельный участок				
вид объекта недвижимости				
Лист № 27 раздела 4.2		Всего листов раздела 4.2: 79		Всего разделов: 8
Всего листов выписки: 170				
29.10.2024г. № КУВИИ-001/2024-265085061				
Кадастровый номер:			78:06:0002073:13	
Сведения о характерных точках границы части (частей) земельного участка				
Учетный номер части: 78:06:0002073:13/12				
Система координат СК-1964				
Номер точки	Координаты, м		Описание закрепления на местности	Средняя квадратичная погрешность определения координат характерных точек границ земельного участка, м
	X	Y		
1	2	3	4	5
1	94998.41	109498.73	-	-
2	95013.48	109489.28	-	-
3	95009.93	109491.6	-	-
4	95008.35	109493.57	-	-
5	95007.78	109494.17	-	-
6	95007.12	109494.66	-	-
7	95006.39	109495.05	-	-
8	95005.61	109495.3	-	-
9	95004.79	109495.43	-	-
10	95003.97	109495.42	-	-
1	94998.41	109498.73	-	-



ДОКУМЕНТ ПОДПИСАН  
ЭЛЕКТРОННОЙ ПОДПИСЬЮ

Сертификат ключа электронной подписи  
Выдан: ФЕДЕРАЛЬНАЯ СЛУЖБА ГОСУДАРСТВЕННОЙ  
РЕГИСТРАЦИИ, КАДАСТРА И КАРТОГРАФИИ  
Действителен с 01.09.2024 по 31.08.2031

ПОЛНОЕ НАИМЕНОВАНИЕ ДОЛЖНОСТИ

ИНИЦИАЛЫ, ФАМИЛИЯ

Земельный участок				
вид объекта недвижимости				
Лист № 28 раздела 4.2	Всего листов раздела 4.2: 79		Всего разделов: 8	Всего листов выписки: 170
29.10.2024г. № КУВИИ-001/2024-265085061				
Кадастровый номер:		78:06:0002073:13		
Сведения о характерных точках границы части (частей) земельного участка				
Учетный номер части: 78:06:0002073:13/13				
Система координат СК-1964				
Номер точки	Координаты, м		Описание закрепления на местности	Средняя квадратичная погрешность определения координат характерных точек границ земельного участка, м
	X	Y		
1	2	3	4	5
1	94632.8	109860.83	-	-
2	94633.57	109861.26	-	-
3	94634.25	109861.82	-	-
4	94634.83	109862.5	-	-
5	94635.27	109863.26	-	-
6	94635.58	109864.1	-	-
7	94635.73	109864.97	-	-
8	94635.73	109865.86	-	-
1	94632.8	109860.83	-	-



ДОКУМЕНТ ПОДПИСАН  
ЭЛЕКТРОННОЙ ПОДПИСЬЮ

Служба государственного кадастрового учета  
и регистрации недвижимости  
Федеральная служба государственной  
регистрации, кадастра и картографии  
Должностное лицо с 01.08.2024 по 24.08.2024

ПОЛНОЕ НАИМЕНОВАНИЕ ДОЛЖНОСТИ

ИНИЦИАЛЫ, ФАМИЛИЯ

Земельный участок				
вид объекта недвижимости				
Лист № 29 раздела 4.2		Всего листов раздела 4.2: 79		Всего разделов: 8
Всего листов выписки: 170				
29.10.2024г. № КУВИИ-001/2024-265085061				
Кадастровый номер:		78:06:0002073:13		
Сведения о характерных точках границы части (частей) земельного участка				
Учетный номер части: 78:06:0002073:13/14				
Система координат СК-1964				
Номер точки	Координаты, м		Описание закрепления на местности	Средняя квадратичная погрешность определения координат характерных точек границ земельного участка, м
	X	Y		
1	2	3	4	5
1	94662.87	109912.6	-	-
2	94663.67	109912.96	-	-
3	94664.41	109913.46	-	-
4	94665.04	109914.08	-	-
5	94665.55	109914.81	-	-
6	94665.92	109915.61	-	-
7	94666.14	109916.47	-	-
8	94666.21	109917.35	-	-
9	94666.13	109918.24	-	-
1	94662.87	109912.6	-	-

ПОЛНОЕ НАИМЕНОВАНИЕ ДОЛЖНОСТИ	 <p>ДОКУМЕНТ ПОДПИСАН ЭЛЕКТРОННОЙ ПОДПИСЬЮ Судьями ОБЩЕСТВЕННОГО СЛУЖБОВАНИЯ Видеоплатформа ФЕДЕРАЛЬНАЯ СЛУЖБА ГОСУДАРСТВЕННОЙ РЕГИСТРАЦИИ, КАДАСТРА И КАРТОГРАФИИ Действителен с 01.09.2024 по 31.08.2031</p>	НИНЦНАМЫ, ФИМИЛИЯ

Земельный участок			
вид объекта недвижимости			
Лист № 30 раздела 4.2	Всего листов раздела 4.2: 79	Всего разделов: 8	Всего листов выписки: 170
29.10.2024г. № КУВИ-001/2024-265085061			
Кадастровый номер:		78:06:0002073:13	


Сведения о характерных точках границы части (частей) земельного участка			
Учетный номер части: 78:06:0002073:13/15			

Номер точки	Координаты, м		Описание закрепления на местности	Средняя квадратичная погрешность определения координат характерных точек границ земельного участка, м
	X	Y		
1	2	3	4	5
1	94719.66	110010.82	-	-
2	94717.33	110006.91	-	-
3	94715.75	110004.15	-	-
4	94716.56	110004.32	-	-
5	94717.33	110004.62	-	-
6	94718.04	110005.05	-	-
7	94718.67	110005.59	-	-
8	94719.2	110006.23	-	-
9	94719.62	110006.94	-	-
10	94719.91	110007.72	-	-
11	94720.08	110008.53	-	-
12	94720.1	110009.36	-	-
13	94719.99	110010.18	-	-
14	94719.75	110010.98	-	-
1	94719.66	110010.82	-	-

ПОЛНОЕ НАИМЕНОВАНИЕ ДОЛЖНОСТИ	 ДОКУМЕНТ ПОДПИСАН ЭЛЕКТРОННОЙ ПОДПИСЬЮ Служба обеспечения кадастровых дел Федеральная служба государственной регистрации, кадастра и картографии Действителен с 01.08.2024 по 31.08.2025	НИНЦНАТЫ, ФАМИЛИЯ

Земельный участок			
вид объекта недвижимости			
Лист № 31 раздела 4.2	Всего листов раздела 4.2: 79	Всего разделов: 8	Всего листов выписки: 170
29.10.2024г. № КУВИИ-001/2024-265085061			
Кадастровый номер:		78:06:0002073:13	

Сведения о характерных точках границы части (частей) земельного участка				
Учетный номер части: 78:06:0002073:13/16				
Система координат СК-1964				
Номер точки	Координаты, м		Описание закрепления на местности	Средняя квадратичная погрешность определения координат характерных точек границ земельного участка, м
	X	Y		
1	2	3	4	5
1	94731.02	110030.38	-	-
2	94730.3	110029.14	-	-
3	94725.85	110021.48	-	-
4	94726.53	110020.96	-	-
5	94727.3	110020.57	-	-
6	94728.12	110020.31	-	-
7	94728.98	110020.2	-	-
8	94729.84	110020.24	-	-
9	94730.68	110020.43	-	-
10	94731.48	110020.75	-	-
11	94732.2	110021.21	-	-
12	94732.84	110021.79	-	-
13	94733.37	110022.47	-	-
14	94733.78	110023.23	-	-
15	94734.05	110024.05	-	-
16	94734.17	110024.9	-	-
17	94734.15	110025.76	-	-
18	94733.98	110026.61	-	-
19	94733.67	110027.41	-	-
20	94733.22	110028.15	-	-
21	94732.66	110028.8	-	-
1	94731.02	110030.38	-	-

ПОЛНОЕ НАИМЕНОВАНИЕ ДОЛЖНОСТИ	 ДОКУМЕНТ ПОДПИСАН ЭЛЕКТРОННОЙ ПОДПИСЬЮ	ИНИЦИАЛЫ, ФАМИЛИЯ
	Служба государственного кадастрового учета Федеральная служба государственной регистрации, кадастра и картографии Деловая линия + 81.06.2024 до 24.06.2024	

Земельный участок				
вид объекта недвижимости				
Лист № 32 раздела 4.2	Всего листов раздела 4.2: 79		Всего разделов: 8	Всего листов выписки: 170
29.10.2024г. № КУВИ-001/2024-265085061				
Кадастровый номер:			78:06:0002073:13	
Сведения о характерных точках границы части (частей) земельного участка				
Учетный номер части: 78:06:0002073:13/17				
Система координат СК-1964				
Номер точки	Координаты, м		Описание закрепления на местности	Средняя квадратичная погрешность определения координат характерных точек границ земельного участка, м
	X	Y		
1	2	3	4	5
1	94736.43	110039.74	-	-
2	94737.29	110039.81	-	-
3	94738.12	110040.04	-	-
4	94738.9	110040.41	-	-
5	94739.61	110040.9	-	-
6	94740.22	110041.52	-	-
7	94740.72	110042.22	-	-
8	94741.08	110043.01	-	-
9	94741.31	110043.84	-	-
10	94741.39	110044.7	-	-
11	94741.32	110045.56	-	-
12	94741.1	110046.4	-	-
13	94740.74	110047.19	-	-
1	94736.43	110039.74	-	-

ПОЛНОЕ НАИМЕНОВАНИЕ ДОЛЖНОСТИ	 ДОКУМЕНТ ПОДПИСАН ЭЛЕКТРОННОЙ ПОДПИСЬЮ Стороженко Александровича Александровича Инициалы: А.А. Стороженко Федеральная служба государственной регистрации, кадастра и картографии Действителен с 01.08.2024 по 31.08.2025	ИНИЦИАЛЫ, ФАМИЛИЯ

Земельный участок				
вид объекта недвижимости				
Лист № 33 раздела 4.2	Всего листов раздела 4.2: 79		Всего разделов: 8	Всего листов выписки: 170
29.10.2024г. № КУВИИ-001/2024-265085061				
Кадастровый номер:			78:06:0002073:13	
Сведения о характерных точках границы части (частей) земельного участка				
Учетный номер части: 78:06:0002073:13/18				
Система координат СК-1964				
Номер точки	Координаты, м		Описание закрепления на местности	Средняя квадратичная погрешность определения координат характерных точек границ земельного участка, м
	X	Y		
1	2	3	4	5
1	94762.48	110084.79	-	-
2	94758.72	110078.29	-	-
3	94759.58	110078.5	-	-
4	94760.4	110078.86	-	-
5	94761.13	110079.36	-	-
6	94761.77	110079.99	-	-
7	94762.28	110080.72	-	-
8	94762.66	110081.53	-	-
9	94762.88	110082.39	-	-
10	94762.95	110083.28	-	-
11	94762.86	110084.17	-	-
12	94762.62	110085.03	-	-
1	94762.48	110084.79	-	-



ДОКУМЕНТ ПОДПИСАН  
ЭЛЕКТРОННОЙ ПОДПИСЬЮ

Стороной ООО «СЕРВИС» (ИНН 78-07-000018)  
Имя: ФЕДЕРАЛЬНАЯ СЛУЖБА ГОСУДАРСТВЕННОЙ  
РЕГИСТРАЦИИ, КАДАСТРА И КАРТОГРАФИИ  
Действителен с 01.08.2018 по 31.05.2025

ПОЛНОЕ НАИМЕНОВАНИЕ ДОЛЖНОСТИ

ИНИЦИАЛЫ, ФАМИЛИЯ



Земельный участок				
вид объекта недвижимости				
Лист № 34 раздела 4.2		Всего листов раздела 4.2: 79		Всего разделов: 8
Всего листов выписки: 170				
29.10.2024г. № КУВИ-001/2024-265085061				
Кадастровый номер:		78:06:0002073:13		
Сведения о характерных точках границы части (частей) земельного участка				
Учетный номер части: 78:06:0002073:13/19				
Система координат СК-1964				
Номер точки	Координаты, м		Описание закрепления на местности	Средняя квадратичная погрешность определения координат характерных точек границ земельного участка, м
	X	Y		
1	2	3	4	5
1	94789.15	110130.76	-	-
2	94789.96	110130.93	-	-
3	94790.73	110131.24	-	-
4	94791.44	110131.67	-	-
5	94792.07	110132.21	-	-
6	94792.6	110132.85	-	-
7	94793.02	110133.57	-	-
8	94793.31	110134.35	-	-
9	94793.47	110135.17	-	-
10	94793.49	110136	-	-
11	94793.38	110136.82	-	-
12	94793.13	110137.62	-	-
1	94789.15	110130.76	-	-

ПОЛНОЕ НАИМЕНОВАНИЕ ДОЛЖНОСТИ	 ДОКУМЕНТ ПОДПИСАН ЭЛЕКТРОННОЙ ПОДПИСЬЮ Сторожица СВЕРХСВЕТЛОВАКОВА АЛЕКСАНДР ВАСИЛЬЕВИЧ Федеральное агентство государственной регистрации, кадастра и картографии Действителен с 01.08.2024 по 31.08.2025	ИНИЦИАЛЫ, ФАМИЛИЯ

Земельный участок				
вид объекта недвижимости				
Лист № 35 раздела 4.2	Всего листов раздела 4.2: 79		Всего разделов: 8	Всего листов выписки: 170
29.10.2024г. № КУВИИ-001/2024-265085061				
Кадастровый номер:			78:06:0002073:13	
Сведения о характерных точках границы части (частей) земельного участка				
Учетный номер части: 78:06:0002073:13/20				
Система координат СК-1964				
Номер точки	Координаты, м		Описание закрепления на местности	Средняя квадратичная погрешность определения координат характерных точек границ земельного участка, м
	X	Y		
1	2	3	4	5
1	94813.09	110171.97	-	-
2	94813.91	110172.07	-	-
3	94814.71	110172.31	-	-
4	94815.45	110172.68	-	-
5	94816.13	110173.17	-	-
6	94816.71	110173.76	-	-
7	94817.19	110174.44	-	-
8	94817.55	110175.19	-	-
9	94817.77	110176	-	-
10	94817.87	110176.82	-	-
11	94817.82	110177.65	-	-
12	94817.63	110178.47	-	-
13	94817.32	110179.24	-	-
1	94813.09	110171.97	-	-

ПОЛНОЕ НАИМЕНОВАНИЕ ДОЛЖНОСТИ	 ДОКУМЕНТ ПОДПИСАН ЭЛЕКТРОННОЙ ПОДПИСЬЮ Стороженко Александровича Александровича Инициалы: А.А. Стороженко Федеральная служба государственной регистрации, кадастра и картографии Действителен с 01.08.2024 по 31.08.2025	ИНИЦИАЛЫ, ФАМИЛИЯ

Земельный участок				
вид объекта недвижимости				
Лист № 36 раздела 4.2		Всего листов раздела 4.2: 79		Всего разделов: 8
Всего листов выписки: 170				
29.10.2024г. № КУВИИ-001/2024-265085061				
Кадастровый номер:			78:06:0002073:13	
Сведения о характерных точках границы части (частей) земельного участка				
Учетный номер части: 78:06:0002073:13/21				
Система координат СК-1964				
Номер точки	Координаты, м		Описание закрепления на местности	Средняя квадратичная погрешность определения координат характерных точек границ земельного участка, м
	X	Y		
1	2	3	4	5
1	94838.13	110215.08	-	-
2	94832.41	110205.23	-	-
3	94833.09	110204.67	-	-
4	94833.87	110204.24	-	-
5	94834.71	110203.95	-	-
6	94835.59	110203.82	-	-
7	94836.48	110203.85	-	-
8	94837.35	110204.03	-	-
9	94838.17	110204.36	-	-
10	94838.92	110204.84	-	-
11	94839.57	110205.44	-	-
12	94840.11	110206.14	-	-
13	94840.52	110206.93	-	-
14	94840.77	110207.78	-	-
15	94840.88	110208.66	-	-
16	94840.82	110209.55	-	-
17	94840.61	110210.41	-	-
18	94840.26	110211.23	-	-
1	94838.13	110215.08	-	-

ПОЛНОЕ НАИМЕНОВАНИЕ ДОЛЖНОСТИ	 ДОКУМЕНТ ПОДПИСАН ЭЛЕКТРОННОЙ ПОДПИСЬЮ Сторожица СВЕРХСЕКТОРАЛЬНАЯ КОМПЬЮТЕРНАЯ Служба ФЕДЕРАЛЬНАЯ СЛУЖБА ГОСУДАРСТВЕННОЙ РЕГИСТРАЦИИ, КАДАСТРА И КАРТОГРАФИИ Действителен с 01.08.2018 по 31.08.2021	ИНИЦИАЛЫ, ФАМИЛИЯ

Земельный участок				
вид объекта недвижимости				
Лист № 37 раздела 4.2	Всего листов раздела 4.2: 79	Всего разделов: 8	Всего листов выписки: 170	
29.10.2024г. № КУВИ-001/2024-265085061				
Кадастровый номер:		78:06:0002073:13		
Сведения о характерных точках границы части (частей) земельного участка				
Учетный номер части: 78:06:0002073:13/22				
Система координат СК-1964				
Номер точки	Координаты, м		Описание закрепления на местности	Средняя квадратичная погрешность определения координат характерных точек границ земельного участка, м
	X	Y		
1	2	3	4	5
1	94842.19	110222.08	-	-
2	94843.06	110222.21	-	-
3	94843.9	110222.5	-	-
4	94844.67	110222.94	-	-
5	94845.36	110223.5	-	-
6	94845.93	110224.18	-	-
7	94846.38	110224.95	-	-
8	94846.68	110225.78	-	-
9	94846.84	110226.65	-	-
10	94846.83	110227.54	-	-
11	94846.67	110228.41	-	-
12	94846.36	110229.25	-	-
1	94842.19	110222.08	-	-

ПОЛНОЕ НАИМЕНОВАНИЕ ДОЛЖНОСТИ	 ДОКУМЕНТ ПОДПИСАН ЭЛЕКТРОННОЙ ПОДПИСЬЮ Сторожица СВЕТЛАНА АЛЕКСАНДРОВНА Исполнитель ФЕДЕРАЛЬНАЯ СЛУЖБА ГОСУДАРСТВЕННОЙ РЕГИСТРАЦИИ, КАДАСТРА И КАРТОГРАФИИ Действителен с 01.09.2024 по 31.08.2025	НИНЦЫ ИЛИ ФАМИЛИЯ

Земельный участок				
вид объекта недвижимости				
Лист № 38 раздела 4.2		Всего листов раздела 4.2: 79		Всего разделов: 8
Всего листов выписки: 170				
29.10.2024г. № КУВИИ-001/2024-265085061				
Кадастровый номер:		78:06:0002073:13		
Сведения о характерных точках границы части (частей) земельного участка				
Учетный номер части: 78:06:0002073:13/23				
Система координат СК-1964				
Номер точки	Координаты, м		Описание закрепления на местности	Средняя квадратичная погрешность определения координат характерных точек границ земельного участка, м
	X	Y		
1	2	3	4	5
1	94871.35	110272.43	-	-
2	94872.22	110272.42	-	-
3	94873.09	110272.56	-	-
4	94873.92	110272.86	-	-
5	94874.68	110273.29	-	-
6	94875.36	110273.85	-	-
7	94875.92	110274.53	-	-
8	94876.36	110275.29	-	-
9	94876.66	110276.11	-	-
10	94876.82	110276.98	-	-
11	94876.81	110277.86	-	-
12	94876.66	110278.72	-	-
13	94876.35	110279.55	-	-
14	94875.91	110280.31	-	-
1	94871.35	110272.43	-	-

ПОЛНОЕ НАИМЕНОВАНИЕ ДОЛЖНОСТИ	 ДОКУМЕНТ ПОДПИСАН ЭЛЕКТРОННОЙ ПОДПИСЬЮ Стороженко Александровича Александровича Исполнитель Федеральная служба государственной регистрации, кадастра и картографии Действителен с 01.08.2024 по 31.08.2025	ИНИЦИАЛЫ, ФАМИЛИЯ

Земельный участок			
вид объекта недвижимости			
Лист № 39 раздела 4.2	Всего листов раздела 4.2: 79	Всего разделов: 8	Всего листов выписки: 170
29.10.2024г. № КУВИ-001/2024-265085061			
Кадастровый номер:		78:06:0002073:13	

Сведения о характеристиках точек границы части (частей) земельного участка				
Учетный номер части: 78:06:0002073:13/24				
Система координат СК-1964				
Номер точки	Координаты, м		Описание закрепления на местности	Средняя квадратичная погрешность определения координат характерных точек границ земельного участка, м
	X	Y		
1	2	3	4	5
1	94899.2	110320.8	-	-
2	94899.96	110321.23	-	-
3	94900.63	110321.79	-	-
4	94901.19	110322.46	-	-
5	94901.63	110323.21	-	-
6	94901.93	110324.04	-	-
7	94902.09	110324.9	-	-
8	94902.09	110325.78	-	-
1	94899.2	110320.8	-	-



ДОКУМЕНТ ПОДПИСАН  
ЭЛЕКТРОННОЙ ПОДСИДЬЮ

Стефанов СВЕТЛАНА СЕРГЕЕВНА  
Идентификационный номер: 78060002073  
Видовая ФЕДЕРАЛЬНАЯ СЛУЖБА ГОСУДАРСТВЕННОЙ  
РЕГИСТРАЦИИ, КАДАСТРА И КАРТОГРАФИИ  
Действителен с 01.01.2018 по 31.03.2031


ПОЛНОЕ НАИМНОВАННЕ ДОЛЖНОСТИ

ИНИЦИАЛЫ, ФИМИЛИЯ





Земельный участок				
вид объекта недвижимости				
Лист № 41 раздела 4.2		Всего листов раздела 4.2: 79		Всего разделов: 8
				Всего листов выписки: 170
29.10.2024г. № КУВИ-001/2024-265085061				
Кадастровый номер:		78:06:0002073:13		
Сведения о характерных точках границы части (частей) земельного участка				
Учетный номер части: 78:06:0002073:13/26				
Система координат СК-1964				
Номер точки	Координаты, м		Описание закрепления на местности	Средняя квадратичная погрешность определения координат характерных точек границ земельного участка, м
	X	Y		
1	2	3	4	5
1	95151.5	109403.35	-	-
2	95000.66	109497.86	-	-
3	94648.92	109717.71	-	-
4	94648.85	109717.53	-	-
5	94680.27	109697.88	-	-
6	94727.3	109668.52	-	-
7	94734.74	109663.73	-	-
8	94738.77	109661.35	-	-
9	94776.59	109637.68	-	-
10	94822.42	109609.06	-	-
11	94872.26	109577.78	-	-
12	94931.69	109540.65	-	-
13	94986.62	109506.13	-	-
14	95042.73	109470.93	-	-
15	95098.75	109435.79	-	-
16	95099.54	109435.28	-	-
17	95138.21	109411.1	-	-
18	95139.1	109410.49	-	-
19	95150.93	109403.4	-	-
1	95151.5	109403.35	-	-

ПОЛНОЕ НАИМЕНОВАНИЕ ДОЛЖНОСТИ	 ДОКУМЕНТ ПОДПИСАН ЭЛЕКТРОННОЙ ПОДПИСЬЮ Стороженко Александровича Александровича Инициалы: А.А. Стороженко Федеральная служба государственной регистрации, кадастра и картографии Дублирование с 01.08.2024 по 24.08.2024	ИНИЦИАЛЫ, ФАМИЛИЯ

Земельный участок			
вид объекта недвижимости			
Лист № 42 раздела 4.2	Всего листов раздела 4.2: 79	Всего разделов: 8	Всего листов выписки: 170
29.10.2024г. № КУВИ-001/2024-265085061			
Кадастровый номер:		78:06:0002073:13	

Сведения о характерных точках границы части (частей) земельного участка			
Учетный номер части: 78:06:0002073:13/27			

Номер точки	Координаты, м		Описание закрепления на местности	Средняя квадратичная погрешность определения координат характерных точек границ земельного участка, м
	X	Y		
1	2	3	4	5
1	95266.16	110102.15	-	-
2	95265.55	110100	-	-
3	95265.23	110099.24	-	-
4	95262.83	110099.91	-	-
5	95262.93	110100.77	-	-
6	95263.55	110102.92	-	-
1	95266.16	110102.15	-	-
1	95379.6	110091.45	-	-
2	95384.49	110104.67	-	-
3	95371.44	110108.96	-	-
4	95389.38	110155.78	-	-
5	95398.91	110181.71	-	-
6	95386.41	110186.69	-	-
7	95377.48	110164.33	-	-
8	95360.68	110171.06	-	-
9	95343.4	110180.17	-	-
10	95340.4	110176.05	-	-
11	95346.54	110172.22	-	-
12	95356.75	110163.26	-	-
13	95378.78	110154.51	-	-
14	95377.16	110150.38	-	-
15	95376.52	110148.1	-	-
16	95361.36	110110.83	-	-
17	95359.15	110107.89	-	-

ПОЛНОЕ НАИМЕНОВАНИЕ ДОЛЖНОСТИ	 ДОКУМЕНТ ПОДПИСАН ЭЛЕКТРОННОЙ ПОДПИСЬЮ	ИНИЦИАЛЫ, ФАМИЛИЯ
	Служба государственного кадастрового учета и регистрации недвижимости Федеральная служба государственной регистрации, кадастра и картографии Дублирование с 01.08.2024 по 24.08.2024	

Земельный участок				
вид объекта недвижимости				
Лист № 43 раздела 4.2	Всего листов раздела 4.2: 79		Всего разделов: 8	Всего листов выписки: 170
29.10.2024г. № КУВИИ-001/2024-265085061				
Кадастровый номер:			78:06:0002073:13	
1	2	3	4	5
18	95127.62	110189.54	-	-
19	95102.77	110200.48	-	-
20	95058.23	110226.51	-	-
21	94905.59	110310.73	-	-
22	94899.55	110315.1	-	-
23	94896.96	110316.93	-	-
24	94896.49	110316.05	-	-
25	94895.15	110313.72	-	-
26	94899.33	110312.2	-	-
27	94904.63	110308.6	-	-
28	94983.04	110263.77	-	-
29	95059.92	110222.87	-	-
30	95099.18	110199.83	-	-
31	95126.85	110187.11	-	-
32	95211.11	110157.12	-	-
33	95210.14	110154.74	-	-
34	95210.7	110154.51	-	-
35	95202.56	110128.82	-	-
36	95200.32	110126.98	-	-
37	95195.47	110126.38	-	-
38	95211.73	110123.03	-	-
39	95206.03	110125.52	-	-
40	95205.09	110128.15	-	-
41	95205.83	110131	-	-
42	95205.15	110132.83	-	-
43	95209.17	110144.9	-	-
44	95222.8	110151.55	-	-
45	95225.22	110150.65	-	-
46	95225.59	110152.1	-	-

ПОЛНОЕ НАИМЕНОВАНИЕ ДОЛЖНОСТИ	 ДОКУМЕНТ ПОДПИСАН ЭЛЕКТРОННОЙ ПОДПИСЬЮ Стороны: ОБЩЕСТВО С ОГРАНИЧЕННОЙ ОТВЕТСТВЕННОСТЬЮ «ВЕНДИ» ФЕДЕРАЛЬНАЯ СЛУЖБА ГОСУДАРСТВЕННОЙ РЕГИСТРАЦИИ, КАДАСТРА И КАРТОГРАФИИ Действителен с 01.08.2024 по 31.08.2025	НИНЦНАТЫ, ФИМИЛИЯ

Земельный участок					
вид объекта недвижимости					
Лист № 44 раздела 4.2		Всего листов раздела 4.2: 79		Всего разделов: 8	Всего листов выписки: 170
29.10.2024г. № КУВИ-001/2024-265085061					
Кадстровый номер:			78:06:0002073:13		
1	2	3	4	5	
47	95288.86	110129.94	-	-	
48	95288.86	110129.19	-	-	
49	95288.74	110128.46	-	-	
50	95288.5	110127.76	-	-	
51	95288.16	110127.11	-	-	
52	95274.85	110106.31	-	-	
53	95274.33	110105.59	-	-	
54	95273.69	110104.97	-	-	
55	95272.96	110104.47	-	-	
56	95272.16	110104.11	-	-	
57	95263	110109.49	-	-	
58	95258.75	110094.91	-	-	
59	95260.51	110094.61	-	-	
60	95260.36	110093.18	-	-	
61	95265.93	110092.34	-	-	
62	95268.54	110100.94	-	-	
63	95269.52	110102.54	-	-	
64	95273.85	110100.04	-	-	
65	95275.39	110102.25	-	-	
66	95275.89	110104.89	-	-	
67	95289.84	110126.74	-	-	
68	95290.44	110127.38	-	-	
69	95291.14	110127.93	-	-	
70	95291.91	110128.37	-	-	
71	95292.74	110128.69	-	-	
72	95357.95	110105.05	-	-	
73	95358.39	110103.91	-	-	
74	95353.57	110092.28	-	-	
75	95347.38	110094.57	-	-	



ДОКУМЕНТ ПОДПИСАН  
ЭЛЕКТРОННОЙ ПОДПИСЬЮ

Служба ФОНОВЫХ УСЛУГ ГОСУДАРСТВЕННОЙ  
КАДАСТРА И КАРТОГРАФИИ  
РЕГИСТРАЦИИ, КАДАСТРА И КАРТОГРАФИИ  
Действителен с 01.08.2018 по 31.08.2024

ПОЛНОЕ НАИМЕНОВАНИЕ ДОЛЖНОСТИ

ИНИЦИАЛЫ, ФАМИЛИЯ

Земельный участок				
вид объекта недвижимости				
Лист № 45 раздела 4.2	Всего листов раздела 4.2: 79		Всего разделов: 8	
			Всего листов выписки: 170	
29.10.2024г. № КУВИИ-001/2024-265085061				
Кадастровый номер:			78:06:0002073:13	
1	2	3	4	5
76	95346.87	110093.11	-	-
77	95350.08	110091.87	-	-
78	95349.66	110090.47	-	-
79	95351.42	110089.76	-	-
80	95350.66	110087.93	-	-
81	95348.92	110088.63	-	-
82	95348.35	110087.17	-	-
83	95361.23	110083.14	-	-
84	95362.92	110088.36	-	-
85	95365.68	110093.54	-	-
86	95365.95	110094.1	-	-
87	95366.36	110094.59	-	-
88	95366.87	110094.96	-	-
89	95367.45	110095.21	-	-
90	95368.08	110095.3	-	-
91	95368.71	110095.24	-	-
92	95369.3	110095.04	-	-
93	95369.84	110094.7	-	-
1	95379.6	110091.45	-	-

	 <p style="margin: 0;">ДОКУМЕНТ ПОДПИСАН ЭЛЕКТРОННОЙ ПОДПИСЬЮ</p>	
ПОЛНОЕ НАИМЕНОВАНИЕ ДОЛЖНОСТИ	<p>Служба государственного кадастрового учета и регистрации недвижимости Федеральная служба государственной регистрации, кадастра и картографии Добровольное • 61.04.2018 до 30.06.2024</p>	ИНИЦИАЛЫ, ФАМИЛИЯ

Земельный участок			
вид объекта недвижимости			
Лист № 46 раздела 4.2	Всего листов раздела 4.2: 79	Всего разделов: 8	Всего листов выписки: 170
29.10.2024г. № КУВИ-001/2024-265085061			
Кадастровый номер:		78:06:0002073:13	

Сведения о характерных точках границы части (частей) земельного участка			
Учетный номер части: 78:06:0002073:13/28			

Номер точки	Координаты, м		Описание закрепления на местности	Средняя квадратичная погрешность определения координат характерных точек границ земельного участка, м
	X	Y		
1	2	3	4	5
1	95331.36	109661.34	-	-
2	95336.32	109664.64	-	-
3	95339.18	109676.52	-	-
4	95341.28	109689.08	-	-
5	95348.58	109706.83	-	-
6	95355.23	109725.37	-	-
7	95360.81	109734.36	-	-
8	95364.14	109742.4	-	-
9	95367.99	109750.05	-	-
10	95370.36	109753.3	-	-
11	95374.01	109757.51	-	-
12	95376.53	109760.1	-	-
13	95379.29	109762.82	-	-
14	95383.18	109766.04	-	-
15	95386.12	109769.02	-	-
16	95387.37	109770.58	-	-
17	95388.73	109773.27	-	-
18	95389.33	109775.74	-	-
19	95389.67	109777.38	-	-
20	95390.43	109779.17	-	-
21	95393.09	109784	-	-
22	95397.4	109791.12	-	-
23	95407.09	109806.53	-	-
24	95411.62	109813.15	-	-

	 ДОКУМЕНТ ПОДПИСАН ЭЛЕКТРОННОЙ ПОДПИСЬЮ	
	Служба государственного кадастрового учета Федеральная служба государственной регистрации, кадастра и картографии Деловая линия: + 81.06.2024 до 24.06.2024	
ПОЛНОЕ НАИМЕНОВАНИЕ ДОЛЖНОСТИ		ИНИЦИАЛЫ, ФАМИЛИЯ

Земельный участок				
вид объекта недвижимости				
Лист № 47 раздела 4.2	Всего листов раздела 4.2: 79		Всего разделов: 8	Всего листов выписки: 170
29.10.2024г. № КУВН-001/2024-265085061				
Кадастровый номер:			78:06:0002073:13	
1	2	3	4	5
25	95417.78	109821.92	-	-
26	95420.21	109825.73	-	-
27	95424.44	109833.3	-	-
28	95430.08	109843.92	-	-
29	95442.43	109863.19	-	-
30	95445.08	109865.97	-	-
31	95449.01	109868.74	-	-
32	95453.06	109872.7	-	-
33	95455.57	109876.66	-	-
34	95457.6	109882.38	-	-
35	95459.12	109885.07	-	-
36	95461.79	109888.58	-	-
37	95465.41	109892.32	-	-
38	95466.78	109894.2	-	-
39	95470.75	109900.64	-	-
40	95473.76	109906.29	-	-
41	95476.4	109910.85	-	-
42	95477.42	109912.35	-	-
43	95480.05	109916.54	-	-
44	95485.01	109923.71	-	-
45	95492.06	109933.87	-	-
46	95506.91	109959.3	-	-
47	95511.57	109969.73	-	-
48	95516.18	109980.16	-	-
49	95518.09	109984.46	-	-
50	95519.45	109989.68	-	-
51	95523.39	109999.11	-	-
52	95527.53	110007.23	-	-
53	95529.12	110010.32	-	-

ПОЛНОЕ НАИМЕНОВАНИЕ ДОЛЖНОСТИ	 ДОКУМЕНТ ПОДПИСАН ЭЛЕКТРОННОЙ ПОДПИСЬЮ Стороны: ООО «СЕРВИС-КАДАСТР» ОГРН/ОГРНИП/ОГРЮЛ/ОГРНИЮЛ 7803003001 Вид деятельности: ФЕДЕРАЛЬНАЯ СЛУЖБА ГОСУДАРСТВЕННОЙ РЕГИСТРАЦИИ, КАДАСТРА И КАРТОГРАФИИ Действителен с 01.08.2018 по 31.08.2021	НИНЦНАТЫ, ФИМИЛИЯ



Земельный участок				
вид объекта недвижимости				
Лист № 48 раздела 4.2	Всего листов раздела 4.2: 79		Всего разделов: 8	Всего листов выписки: 170
29.10.2024г. № КУВИИ-001/2024-265085061				
Кадастровый номер:			78:06:0002073:13	
1	2	3	4	5
54	95530.95	110013.12	-	-
55	95534.27	110016.34	-	-
56	95537.34	110019.39	-	-
57	95539.03	110021.9	-	-
58	95542.73	110029.3	-	-
59	95548.29	110043.33	-	-
60	95558.77	110075.06	-	-
61	95563.89	110088.28	-	-
62	95566.46	110096.08	-	-
63	95567.97	110102.69	-	-
64	95568.68	110107.92	-	-
65	95569.3	110112.64	-	-
66	95570	110115.2	-	-
67	95570	110116.64	-	-
68	95569.32	110123.96	-	-
69	95568.12	110133.3	-	-
70	95564.83	110153.7	-	-
71	95563.9	110157.02	-	-
72	95562.3	110160.83	-	-
73	95561.37	110162.4	-	-
74	95559.27	110165.21	-	-
75	95554.45	110169.98	-	-
76	95551.91	110172.72	-	-
77	95548.86	110176.47	-	-
78	95542.83	110184.75	-	-
79	95525.3	110207.88	-	-
80	95522.04	110211.42	-	-
81	95516.06	110216.71	-	-
82	95510.04	110221.97	-	-

ПОЛНОЕ НАИМЕНОВАНИЕ ДОЛЖНОСТИ	 ДОКУМЕНТ ПОДПИСАН ЭЛЕКТРОННОЙ ПОДПИСЬЮ Стороны: ООО «СВЕТЛОСЛАВОВСКИЙ ГОРНОПРОМЫСЛОВЫЙ КОМПЛЕКС» Вид деятельности: ФЕДЕРАЛЬНАЯ СЛУЖБА ГОСУДАРСТВЕННОЙ РЕГИСТРАЦИИ, КАДАСТРА И КАРТОГРАФИИ Действителен с 01.09.2024 по 31.08.2031	НИНЦНАТЫ, ФИМИЛИЯ

Земельный участок вид объекта недвижимости				
Лист № 49 раздела 4.2		Всего листов раздела 4.2: 79		Всего разделов: 8
29.10.2024г. № КУВИИ-001/2024-265085061				
Кадастровый номер:			78:06:0002073:13	
1	2	3	4	5
83	95507.33	110219.33	-	-
84	95501.43	110213.58	-	-
85	95493.2	110217	-	-
86	95491.93	110216.87	-	-
87	95484.85	110219.26	-	-
88	95475.53	110194.34	-	-
89	95470.81	110189.84	-	-
90	95486.8	110175.9	-	-
91	95517.04	110136	-	-
92	95519.74	110119.23	-	-
93	95518.4	110109.33	-	-
94	95511.68	110091.91	-	-
95	95501.27	110060.41	-	-
96	95497.13	110049.97	-	-
97	95489.38	110042.46	-	-
98	95477.97	110020.14	-	-
99	95472.21	110004.4	-	-
100	95462.56	109982.51	-	-
101	95449.87	109960.78	-	-
102	95437.1	109942.32	-	-
103	95430.25	109930.93	-	-
104	95426.63	109924.14	-	-
105	95423.84	109921.25	-	-
106	95417.24	109912.61	-	-
107	95412.51	109904.18	-	-
108	95406.68	109900.07	-	-
109	95386.88	109869.18	-	-
110	95378.24	109852.9	-	-
111	95365.28	109833.97	-	-

ПОЛНОЕ НАИМЕНОВАНИЕ ДОЛЖНОСТИ	 ДОКУМЕНТ ПОДПИСАН ЭЛЕКТРОННОЙ ПОДПИСЬЮ Стороны: ООО «СВЕТЛОТЕХНОЛОГИЧЕСКИЕ РЕШЕНИЯ» Вид документа: ФЕДЕРАЛЬНАЯ СЛУЖБА ГОСУДАРСТВЕННОЙ РЕГИСТРАЦИИ, КАДАСТРА И КАРТОГРАФИИ Действителен с 01.08.2024 по 31.08.2024	ИНИЦИАЛЫ, ФАМИЛИЯ



Земельный участок				
вид объекта недвижимости				
Лист № 51 раздела 4.2		Всего листов раздела 4.2: 79		Всего разделов: 8
Всего листов выписки: 170				
29.10.2024г. № КУВИИ-001/2024-265085061				
Кадастровый номер:			78:06:0002073:13	
Сведения о характерных точках границы части (частей) земельного участка				
Учетный номер части: 78:06:0002073:13/29				
Система координат СК-1964				
Номер точки	Координаты, м		Описание закрепления на местности	Средняя квадратичная погрешность определения координат характерных точек границ земельного участка, м
	X	Y		
1	2	3	4	5
1	94618.38	109835.92	-	-
2	94642.72	109877.31	-	-
3	94642.93	109877.79	-	-
4	94642.99	109878.33	-	-
5	94618.31	109835.96	-	-
1	94618.38	109835.92	-	-

ПОЛНОЕ НАИМЕНОВАНИЕ ДОЛЖНОСТИ	 ДОКУМЕНТ ПОДПИСАН ЭЛЕКТРОННОЙ ПОДПИСЬЮ	ИНИЦИАЛЫ, ФАМИЛИЯ
	Служба ФОНОВЫХ УСЛУГ ГОСУДАРСТВЕННОЙ ЗАДАЧИ ФЕДЕРАЛЬНАЯ СЛУЖБА ГОСУДАРСТВЕННОЙ РЕГИСТРАЦИИ, КАДАСТРА И КАРТОГРАФИИ Действителен с 01.08.2018 по 31.08.2023	

Земельный участок				
вид объекта недвижимости				
Лист № 52 раздела 4.2		Всего листов раздела 4.2: 79		Всего разделов: 8
Всего листов выписки: 170				
29.10.2024г. № КУВИ-001/2024-265085061				
Кадастровый номер:			78:06:0002073:13	
Сведения о характерных точках границы части (частей) земельного участка				
Учетный номер части: 78:06:0002073:13/30				
Система координат СК-1964				
Номер точки	Координаты, м		Описание закрепления на местности	Средняя квадратичная погрешность определения координат характерных точек границ земельного участка, м
	X	Y		
1	2	3	4	5
1	94649.05	109718.01	-	-
2	94648.85	109717.53	-	-
3	94680.27	109697.88	-	-
4	94727.3	109668.52	-	-
5	94734.74	109663.73	-	-
6	94738.77	109661.35	-	-
7	94776.59	109637.68	-	-
8	94822.42	109609.06	-	-
9	94872.26	109577.78	-	-
10	94931.69	109540.65	-	-
11	94986.62	109506.13	-	-
12	95042.73	109470.93	-	-
13	95098.75	109435.79	-	-
14	95099.54	109435.28	-	-
15	95138.21	109411.1	-	-
16	95139.1	109410.49	-	-
17	95150.93	109403.4	-	-
18	95153.64	109403.16	-	-
19	95154.34	109403.68	-	-
20	95161.47	109407.92	-	-
21	94652.13	109726.17	-	-
1	94649.05	109718.01	-	-

ПОЛНОЕ НАИМЕНОВАНИЕ ДОЛЖНОСТИ	 ДОКУМЕНТ ПОДПИСАН ЭЛЕКТРОННОЙ ПОДПИСЬЮ Служба государственного кадастрового учета и регистрации недвижимости Федеральная служба государственной регистрации, кадастра и картографии Действителен с 01.09.2024 по 31.08.2031	ИНИЦИАЛЫ, ФАМИЛИЯ

Земельный участок			
вид объекта недвижимости			
Лист № 53 раздела 4.2	Всего листов раздела 4.2: 79	Всего разделов: 8	Всего листов выписки: 170
29.10.2024г. № КУВИИ-001/2024-265085061			
Кадастровый номер:		78:06:0002073:13	

Сведения о характерных точках границы части (частей) земельного участка			
Учетный номер части: 78:06:0002073:13/31			

Номер точки	Координаты, м		Описание закрепления на местности	Средняя квадратичная погрешность определения координат характерных точек границ земельного участка, м
	X	Y		
1	2	3	4	5
1	95331.36	109661.34	-	-
2	95336.32	109664.64	-	-
3	95339.18	109676.52	-	-
4	95341.28	109689.08	-	-
5	95348.58	109706.83	-	-
6	95355.23	109725.37	-	-
7	95360.81	109734.36	-	-
8	95364.14	109742.4	-	-
9	95367.99	109750.05	-	-
10	95370.36	109753.3	-	-
11	95374.01	109757.51	-	-
12	95376.53	109760.1	-	-
13	95379.29	109762.82	-	-
14	95383.18	109766.04	-	-
15	95386.12	109769.02	-	-
16	95387.37	109770.58	-	-
17	95388.73	109773.27	-	-
18	95389.33	109775.74	-	-
19	95389.67	109777.38	-	-
20	95390.43	109779.17	-	-
21	95393.09	109784	-	-
22	95397.4	109791.12	-	-
23	95407.09	109806.53	-	-
24	95411.62	109813.15	-	-

	 ДОКУМЕНТ ПОДПИСАН ЭЛЕКТРОННОЙ ПОДПИСЬЮ	
	Служба государственного кадастрового учета и регистрации недвижимости Федеральная служба государственной регистрации, кадастра и картографии Деловая линия: +7 (495) 201-01-01	
ПОЛНОЕ НАИМЕНОВАНИЕ ДОЛЖНОСТИ		ИНИЦИАЛЫ, ФАМИЛИЯ

Земельный участок				
вид объекта недвижимости				
Лист № 54 раздела 4.2	Всего листов раздела 4.2: 79		Всего разделов: 8	Всего листов выписки: 170
29.10.2024г. № КУВИИ-001/2024-265085061				
Кадастровый номер:			78:06:0002073:13	
1	2	3	4	5
25	95417.78	109821.92	-	-
26	95420.21	109825.73	-	-
27	95424.44	109833.3	-	-
28	95430.08	109843.92	-	-
29	95442.43	109863.19	-	-
30	95445.08	109865.97	-	-
31	95449.01	109868.74	-	-
32	95453.06	109872.7	-	-
33	95455.57	109876.66	-	-
34	95457.6	109882.38	-	-
35	95459.12	109885.07	-	-
36	95461.79	109888.58	-	-
37	95465.41	109892.32	-	-
38	95466.78	109894.2	-	-
39	95470.75	109900.64	-	-
40	95473.76	109906.29	-	-
41	95476.4	109910.85	-	-
42	95477.42	109912.35	-	-
43	95480.05	109916.54	-	-
44	95485.01	109923.71	-	-
45	95492.06	109933.87	-	-
46	95506.91	109959.3	-	-
47	95511.57	109969.73	-	-
48	95516.18	109980.16	-	-
49	95518.09	109984.46	-	-
50	95519.45	109989.68	-	-
51	95523.39	109999.11	-	-
52	95527.53	110007.23	-	-
53	95529.12	110010.32	-	-


ПОЛНОЕ НАИМЕНОВАНИЕ ДОЛЖНОСТИ	 ДОКУМЕНТ ПОДПИСАН ЭЛЕКТРОННОЙ ПОДПИСЬЮ Стороны: ООО «СЕРВИС-КАДАСТР» ОГРН 5027800000000 Вид деятельности: ФЕДЕРАЛЬНАЯ СЛУЖБА ГОСУДАРСТВЕННОЙ РЕГИСТРАЦИИ, КАДАСТРА И КАРТОГРАФИИ Действителен с 01.01.2018 по 31.03.2024	НИНЦНАТЫ, ФИМИЛИЯ



Земельный участок				
вид объекта недвижимости				
Лист № 55 раздела 4.2	Всего листов раздела 4.2: 79		Всего разделов: 8	Всего листов выписки: 170
29.10.2024г. № КУВИИ-001/2024-265085061				
Кадастровый номер:			78:06:0002073:13	
1	2	3	4	5
54	95530.95	110013.12	-	-
55	95534.27	110016.34	-	-
56	95537.34	110019.39	-	-
57	95539.03	110021.9	-	-
58	95542.73	110029.3	-	-
59	95548.29	110043.33	-	-
60	95558.77	110075.06	-	-
61	95563.89	110088.28	-	-
62	95566.46	110096.08	-	-
63	95567.97	110102.69	-	-
64	95568.68	110107.92	-	-
65	95569.3	110112.64	-	-
66	95570	110115.2	-	-
67	95570	110116.64	-	-
68	95569.32	110123.96	-	-
69	95568.12	110133.3	-	-
70	95564.83	110153.7	-	-
71	95563.9	110157.02	-	-
72	95562.3	110160.83	-	-
73	95561.37	110162.4	-	-
74	95559.27	110165.21	-	-
75	95554.45	110169.98	-	-
76	95551.91	110172.72	-	-
77	95548.86	110176.47	-	-
78	95542.83	110184.75	-	-
79	95539.56	110189.07	-	-
80	95534.18	110184.99	-	-
81	95540.83	110177.94	-	-
82	95546.73	110170.29	-	-

ПОЛНОЕ НАИМЕНОВАНИЕ ДОЛЖНОСТИ	 ДОКУМЕНТ ПОДПИСАН ЭЛЕКТРОННОЙ ПОДПИСЬЮ Стороны: ООО «СЕРВИС-КАДАСТР» ОГРН/ИНН 78-06-0002073 Вид деятельности: ФЕДЕРАЛЬНАЯ СЛУЖБА ГОСУДАРСТВЕННОЙ РЕГИСТРАЦИИ, КАДАСТРА И КАРТОГРАФИИ Действителен с 01.09.2024 по 31.08.2025	ИНИЦИАЛЫ, ФАМИЛИЯ

Земельный участок				
вид объекта недвижимости				
Лист № 56 раздела 4.2	Всего листов раздела 4.2: 79		Всего разделов: 8	Всего листов выписки: 170
29.10.2024г. № КУВИИ-001/2024-265085061				
Кадстровый номер:			78:06:0002073:13	
1	2	3	4	5
83	95551.82	110162.05	-	-
84	95556.05	110153.35	-	-
85	95559.37	110144.25	-	-
86	95561.75	110134.87	-	-
87	95563.16	110125.29	-	-
88	95563.58	110115.62	-	-
89	95563.02	110105.96	-	-
90	95561.49	110096.4	-	-
91	95558.98	110087.05	-	-
92	95555.54	110078	-	-
93	95509.67	109973.75	-	-
94	95508.4	109970.92	-	-
95	95507.1	109968.11	-	-
96	95505.77	109965.32	-	-
97	95504.39	109962.55	-	-
98	95502.98	109959.79	-	-
99	95501.54	109957.05	-	-
100	95500.06	109954.33	-	-
101	95498.54	109951.63	-	-
102	95496.99	109948.95	-	-
103	95495.41	109946.29	-	-
104	95493.79	109943.65	-	-
105	95492.14	109941.03	-	-
106	95426.32	109838.19	-	-
107	95425.78	109837.35	-	-
108	95425.24	109836.51	-	-
109	95424.7	109835.68	-	-
110	95424.16	109834.84	-	-
111	95423.62	109834.01	-	-

ПОЛНОЕ НАИМЕНОВАНИЕ ДОЛЖНОСТИ	 ДОКУМЕНТ ПОДПИСАН ЭЛЕКТРОННОЙ ПОДПИСЬЮ Стороны: ООО «СЕРВИС-КАДАСТР» ОГРН 5027000000000 Вид деятельности: ФЕДЕРАЛЬНАЯ СЛУЖБА ГОСУДАРСТВЕННОЙ РЕГИСТРАЦИИ, КАДАСТРА И КАРТОГРАФИИ Действителен с 01.01.2018 по 31.03.2024	ИНИЦИАЛЫ, ФАМИЛИЯ



Земельный участок				
вид объекта недвижимости				
Лист № 58 раздела 4.2		Всего листов раздела 4.2: 79		Всего разделов: 8
Всего листов выписки: 170				
29.10.2024г. № КУВИИ-001/2024-265085061				
Кадастровый номер:			78:06:0002073:13	
Сведения о характерных точках границы части (частей) земельного участка				
Учетный номер части: 78:06:0002073:13/32				
Система координат СК-1964				
Номер точки	Координаты, м		Описание закрепления на местности	Средняя квадратичная погрешность определения координат характерных точек границ земельного участка, м
	X	Y		
1	2	3	4	5
1	95335.6	110166.9	-	-
2	95343.33	110180.07	-	-
3	95340.4	110176.05	-	-
4	95335.23	110167.49	-	-
5	95227.38	110230.67	-	-
6	95184.33	110255.54	-	-
1	95335.6	110166.9	-	-

ПОЛНОЕ НАИМЕНОВАНИЕ ДОЛЖНОСТИ	 ДОКУМЕНТ ПОДПИСАН ЭЛЕКТРОННОЙ ПОДПИСЬЮ Судьями ОБЩЕСТВЕННОГО ПРАВОСУДИЯ Земельно-кадастровый отдел Иркутская Федеральная служба государственной регистрации, кадастра и картографии Иркутск Должность: с 01.08.2024 по 24.08.2024	ИНИЦИАЛЫ, ФАМИЛИЯ

Земельный участок				
вид объекта недвижимости				
Лист № 59 раздела 4.2		Всего листов раздела 4.2: 79		Всего разделов: 8
Всего листов выписки: 170				
29.10.2024г. № КУВИИ-001/2024-265085061				
Кадастровый номер:			78:06:0002073:13	
Сведения о характерных точках границы части (частей) земельного участка				
Учетный номер части: 78:06:0002073:13/33				
Система координат СК-1964				
Номер точки	Координаты, м		Описание закрепления на местности	Средняя квадратичная погрешность определения координат характерных точек границ земельного участка, м
	X	Y		
1	2	3	4	5
1	95158.67	110270.58	-	-
2	95041.87	110341.03	-	-
3	95107.14	110300.77	-	-
1	95158.67	110270.58	-	-

ПОЛНОЕ НАИМЕНОВАНИЕ ДОЛЖНОСТИ	 ДОКУМЕНТ ПОДПИСАН ЭЛЕКТРОННОЙ ПОДПИСЬЮ	ИНИЦИАЛЫ, ФАМИЛИЯ
	Служба обеспечения кадастровых дел Федеральная служба государственной регистрации, кадастра и картографии Действителен с 01.08.2024 по 31.08.2025	

Земельный участок				
вид объекта недвижимости				
Лист № 60 раздела 4.2		Всего листов раздела 4.2: 79		Всего разделов: 8
Всего листов выписки: 170				
29.10.2024г. № КУВИ-001/2024-265085061				
Кадастровый номер:			78:06:0002073:13	
Сведения о характерных точках границы части (частей) земельного участка				
Учетный номер части: 78:06:0002073:13/34				
Номер точки	Координаты, м		Описание закрепления на местности	Средняя квадратичная погрешность определения координат характерных точек границ земельного участка, м
	X	Y		
1	2	3	4	5
1	95484.85	110219.26	-	-
2	95475.53	110194.34	-	-
3	95472.12	110191.09	-	-
4	95472.76	110190.17	-	-
5	95481.6	110181.92	-	-
6	95493.13	110172.44	-	-
7	95505.69	110158.81	-	-
8	95516.03	110145.13	-	-
9	95520.55	110133	-	-
10	95521.86	110126.19	-	-
11	95520.12	110105.58	-	-
12	95515.09	110091.25	-	-
13	95507.67	110070.28	-	-
14	95498.62	110051.51	-	-
15	95489.46	110030.72	-	-
16	95478.78	110003.2	-	-
17	95471.91	109988.11	-	-
18	95463.13	109972.25	-	-
19	95456.84	109964.93	-	-
20	95449.71	109952.69	-	-
21	95442.72	109941.85	-	-
22	95432.15	109927.21	-	-
23	95415.52	109902.98	-	-
24	95401.75	109885.89	-	-



ПОЛНОЕ НАИМЕНОВАНИЕ ДОЛЖНОСТИ

ИНИЦИАЛЫ, ФАМИЛИЯ

Земельный участок				
вид объекта недвижимости				
Лист № 61 раздела 4.2	Всего листов раздела 4.2: 79		Всего разделов: 8	Всего листов выписки: 170
29.10.2024г. № КУВН-001/2024-265085061				
Кадастровый номер:			78:06:0002073:13	
1	2	3	4	5
25	95389.92	109867.65	-	-
26	95380.38	109849.95	-	-
27	95371.73	109838.3	-	-
28	95366.77	109830.09	-	-
29	95363.49	109824.36	-	-
30	95357.07	109817	-	-
31	95348.59	109802.57	-	-
32	95344.78	109794.8	-	-
33	95330.06	109779.08	-	-
34	95324.13	109768.92	-	-
35	95315.66	109749.71	-	-
36	95306.43	109733.42	-	-
37	95299.43	109714.34	-	-
38	95292.35	109675.22	-	-
39	95290.26	109666.24	-	-
40	95288.91	109656.91	-	-
41	95289.31	109643.55	-	-
42	95288.62	109634.03	-	-
43	95287.6	109621.07	-	-
44	95287.9	109610.64	-	-
45	95290.12	109598.05	-	-
46	95331.36	109661.34	-	-
47	95336.32	109664.64	-	-
48	95339.18	109676.52	-	-
49	95341.28	109689.08	-	-
50	95348.58	109706.83	-	-
51	95355.23	109725.37	-	-
52	95360.81	109734.36	-	-
53	95364.14	109742.4	-	-

ПОЛНОЕ НАИМЕНОВАНИЕ ДОЛЖНОСТИ	 ДОКУМЕНТ ПОДПИСАН ЭЛЕКТРОННОЙ ПОДПИСЬЮ Служба государственного кадастрового учета и регистрации недвижимости Федеральная служба государственной регистрации, кадастра и картографии Действителен с 01.08.2024 по 31.08.2024	ИНИЦИАЛЫ, ФАМИЛИЯ



Земельный участок вид объекта недвижимости			
Лист № 62 раздела 4.2	Всего листов раздела 4.2: 79	Всего разделов: 8	Всего листов выписки: 170
29.10.2024г. № КУВН-001/2024-265085061			
Кадастровый номер:		78:06:0002073:13	

1	2	3	4	5
54	95367.99	109750.05	-	-
55	95370.36	109753.3	-	-
56	95374.01	109757.51	-	-
57	95376.53	109760.1	-	-
58	95379.29	109762.82	-	-
59	95383.18	109766.04	-	-
60	95386.12	109769.02	-	-
61	95387.37	109770.58	-	-
62	95388.73	109773.27	-	-
63	95389.33	109775.74	-	-
64	95389.67	109777.38	-	-
65	95390.43	109779.17	-	-
66	95393.09	109784	-	-
67	95397.4	109791.12	-	-
68	95407.09	109806.53	-	-
69	95411.62	109813.15	-	-
70	95417.78	109821.92	-	-
71	95420.21	109825.73	-	-
72	95424.44	109833.3	-	-
73	95430.08	109843.92	-	-
74	95442.43	109863.19	-	-
75	95445.08	109865.97	-	-
76	95449.01	109868.74	-	-
77	95453.06	109872.7	-	-
78	95455.57	109876.66	-	-
79	95457.6	109882.38	-	-
80	95459.12	109885.07	-	-
81	95461.79	109888.58	-	-
82	95465.41	109892.32	-	-

	 ДОКУМЕНТ ПОДПИСАН ЭЛЕКТРОННОЙ ПОДПИСЬЮ	
	Сертификат: 00000524020100742000000000000000 Владелец: ФЕДЕРАЛЬНАЯ СЛУЖБА ГОСУДАРСТВЕННОЙ РЕГИСТРАЦИИ, КАДАСТРА И КАРТОГРАФИИ Действителен с 01.09.2018 по 31.08.2023	Инициалы, фамилия

Земельный участок				
вид объекта недвижимости				
Лист № 63 раздела 4.2	Всего листов раздела 4.2: 79		Всего разделов: 8	Всего листов выписки: 170
29.10.2024г. № КУВИИ-001/2024-265085061				
Кадастровый номер:			78:06:0002073:13	
1	2	3	4	5
83	95466.78	109894.2	-	-
84	95470.75	109900.64	-	-
85	95473.76	109906.29	-	-
86	95476.4	109910.85	-	-
87	95477.42	109912.35	-	-
88	95480.05	109916.54	-	-
89	95485.01	109923.71	-	-
90	95492.06	109933.87	-	-
91	95506.91	109959.3	-	-
92	95511.57	109969.73	-	-
93	95516.18	109980.16	-	-
94	95518.09	109984.46	-	-
95	95519.45	109989.68	-	-
96	95523.39	109999.11	-	-
97	95527.53	110007.23	-	-
98	95529.12	110010.32	-	-
99	95530.95	110013.12	-	-
100	95534.27	110016.34	-	-
101	95537.34	110019.39	-	-
102	95539.03	110021.9	-	-
103	95542.73	110029.3	-	-
104	95548.29	110043.33	-	-
105	95558.77	110075.06	-	-
106	95563.89	110088.28	-	-
107	95566.46	110096.08	-	-
108	95567.97	110102.69	-	-
109	95568.68	110107.92	-	-
110	95569.3	110112.64	-	-
111	95570	110115.2	-	-

ПОЛНОЕ НАИМЕНОВАНИЕ ДОЛЖНОСТИ	 ДОКУМЕНТ ПОДПИСАН ЭЛЕКТРОННОЙ ПОДПИСЬЮ Стороны: ООО «СЕРВИС-КАДАСТР» ОГРН/ИНН 78-06-0002073 Вид деятельности: ФЕДЕРАЛЬНАЯ СЛУЖБА ГОСУДАРСТВЕННОЙ РЕГИСТРАЦИИ, КАДАСТРА И КАРТОГРАФИИ Действителен с 01.09.2018 по 31.08.2025	ИНИЦИАЛЫ, ФАМИЛИЯ

Земельный участок					
вид объекта недвижимости					
Лист № 64 раздела 4.2		Всего листов раздела 4.2: 79		Всего разделов: 8	Всего листов выписки: 170
29.10.2024г. № КУВН-001/2024-265085061					
Кадастровый номер:			78:06:0002073:13		
1	2	3	4	5	
112	95570	110116.64	-	-	
113	95569.32	110123.96	-	-	
114	95568.12	110133.3	-	-	
115	95564.83	110153.7	-	-	
116	95563.9	110157.02	-	-	
117	95562.3	110160.83	-	-	
118	95561.37	110162.4	-	-	
119	95559.27	110165.21	-	-	
120	95554.45	110169.98	-	-	
121	95551.91	110172.72	-	-	
122	95548.86	110176.47	-	-	
123	95542.83	110184.75	-	-	
124	95525.3	110207.88	-	-	
125	95522.04	110211.42	-	-	
126	95516.06	110216.71	-	-	
127	95510.04	110221.97	-	-	
128	95507.33	110219.33	-	-	
129	95501.43	110213.58	-	-	
130	95493.2	110217	-	-	
131	95491.93	110216.87	-	-	
1	95484.85	110219.26	-	-	



ДОКУМЕНТ ПОДПИСАН  
ЭЛЕКТРОННОЙ ПОДПИСЬЮ

Стороной ОБЩЕСТВА С ОГРАНИЧЕННОЙ ОТВЕТСТВЕННОСТЬЮ  
Имя: ФЕДЕРАЛЬНАЯ СЛУЖБА ГОСУДАРСТВЕННОЙ  
РЕГИСТРАЦИИ, КАДАСТРА И КАРТОГРАФИИ  
Действителен с 01.01.2014 по 31.06.2031

ПОЛНОЕ НАИМЕНОВАНИЕ ДОЛЖНОСТИ

ИНИЦИАЛЫ, ФАМИЛИЯ

Земельный участок				
вид объекта недвижимости				
Лист № 65 раздела 4.2		Всего листов раздела 4.2: 79		Всего разделов: 8
				Всего листов выписки: 170
29.10.2024г. № КУВИ-001/2024-265085061				
Кадастровый номер:			78:06:0002073:13	
Сведения о характерных точках границы части (частей) земельного участка				
Учетный номер части: 78:06:0002073:13/35				
Система координат				
Номер точки	Координаты, м		Описание закрепления на местности	Средняя квадратичная погрешность определения координат характерных точек границ земельного участка, м
	X	Y		
1	2	3	4	5
1	95484.85	110219.26	-	-
2	95475.53	110194.34	-	-
3	95472.12	110191.09	-	-
4	95472.76	110190.17	-	-
5	95481.6	110181.92	-	-
6	95493.13	110172.44	-	-
7	95505.69	110158.81	-	-
8	95516.03	110145.13	-	-
9	95520.55	110133	-	-
10	95521.86	110126.19	-	-
11	95520.12	110105.58	-	-
12	95515.09	110091.25	-	-
13	95507.67	110070.28	-	-
14	95498.62	110051.51	-	-
15	95489.46	110030.72	-	-
16	95478.78	110003.2	-	-
17	95471.91	109988.11	-	-
18	95463.13	109972.25	-	-
19	95456.84	109964.93	-	-
20	95449.71	109952.69	-	-
21	95442.72	109941.85	-	-
22	95432.15	109927.21	-	-
23	95415.52	109902.98	-	-
24	95401.75	109885.89	-	-

ПОЛНОЕ НАИМЕНОВАНИЕ ДОЛЖНОСТИ	 ДОКУМЕНТ ПОДПИСАН ЭЛЕКТРОННОЙ ПОДПИСЬЮ Стороженко Александровича Александровича Инициалы: А.А. Стороженко Регистрационный номер: 78:06:0002073:13/35 Действителен с 01.06.2024 по 31.05.2031	ИНИЦИАЛЫ, ФАМИЛИЯ

Земельный участок					
вид объекта недвижимости					
Лист № 66 раздела 4.2		Всего листов раздела 4.2: 79		Всего разделов: 8	Всего листов выписки: 170
29.10.2024г. № КУВИИ-001/2024-265085061					
Кадастровый номер:			78:06:0002073:13		
1	2	3	4	5	
25	95389.92	109867.65	-	-	
26	95380.38	109849.95	-	-	
27	95371.73	109838.3	-	-	
28	95366.77	109830.09	-	-	
29	95363.49	109824.36	-	-	
30	95357.07	109817	-	-	
31	95348.59	109802.57	-	-	
32	95344.78	109794.8	-	-	
33	95330.06	109779.08	-	-	
34	95324.13	109768.92	-	-	
35	95315.66	109749.71	-	-	
36	95306.43	109733.42	-	-	
37	95299.43	109714.34	-	-	
38	95292.35	109675.22	-	-	
39	95290.26	109666.24	-	-	
40	95288.91	109656.91	-	-	
41	95289.31	109643.55	-	-	
42	95288.62	109634.03	-	-	
43	95287.6	109621.07	-	-	
44	95287.9	109610.64	-	-	
45	95290.12	109598.05	-	-	
46	95331.36	109661.34	-	-	
47	95336.32	109664.64	-	-	
48	95339.18	109676.52	-	-	
49	95341.28	109689.08	-	-	
50	95348.58	109706.83	-	-	
51	95355.23	109725.37	-	-	
52	95360.81	109734.36	-	-	
53	95364.14	109742.4	-	-	



ПОЛНОЕ НАИМЕНОВАНИЕ ДОЛЖНОСТИ

ИНИЦИАЛЫ, ФАМИЛИЯ

Земельный участок				
вид объекта недвижимости				
Лист № 67 раздела 4.2	Всего листов раздела 4.2: 79		Всего разделов: 8	Всего листов выписки: 170
29.10.2024г. № КУВИИ-001/2024-265085061				
Кадастровый номер:			78:06:0002073:13	
1	2	3	4	5
54	95367.99	109750.05	-	-
55	95370.36	109753.3	-	-
56	95374.01	109757.51	-	-
57	95376.53	109760.1	-	-
58	95379.29	109762.82	-	-
59	95383.18	109766.04	-	-
60	95386.12	109769.02	-	-
61	95387.37	109770.58	-	-
62	95388.73	109773.27	-	-
63	95389.33	109775.74	-	-
64	95389.67	109777.38	-	-
65	95390.43	109779.17	-	-
66	95393.09	109784	-	-
67	95397.4	109791.12	-	-
68	95407.09	109806.53	-	-
69	95411.62	109813.15	-	-
70	95417.78	109821.92	-	-
71	95420.21	109825.73	-	-
72	95424.44	109833.3	-	-
73	95430.08	109843.92	-	-
74	95442.43	109863.19	-	-
75	95445.08	109865.97	-	-
76	95449.01	109868.74	-	-
77	95453.06	109872.7	-	-
78	95455.57	109876.66	-	-
79	95457.6	109882.38	-	-
80	95459.12	109885.07	-	-
81	95461.79	109888.58	-	-
82	95465.41	109892.32	-	-



ДОКУМЕНТ ПОДПИСАН  
ЭЛЕКТРОННОЙ ПОДПИСЬЮ

Судьями ОБЩЕСТВЕННОГО СУДА ГОРОДА МОСКВЫ  
Имями ФЕДЕРАЛЬНАЯ СЛУЖБА ГОСУДАРСТВЕННОЙ  
РЕГИСТРАЦИИ, КАДАСТРА И КАРТОГРАФИИ  
Действителен с 01.08.2018 по 31.08.2021

ПОЛНОЕ НАИМЕНОВАНИЕ ДОЛЖНОСТИ


ИНИЦИАЛЫ, ФАМИЛИЯ

Земельный участок				
вид объекта недвижимости				
Лист № 68 раздела 4.2	Всего листов раздела 4.2: 79		Всего разделов: 8	Всего листов выписки: 170
29.10.2024г. № КУВИИ-001/2024-265085061				
Кадастровый номер:			78:06:0002073:13	
1	2	3	4	5
83	95466.78	109894.2	-	-
84	95470.75	109900.64	-	-
85	95473.76	109906.29	-	-
86	95476.4	109910.85	-	-
87	95477.42	109912.35	-	-
88	95480.05	109916.54	-	-
89	95485.01	109923.71	-	-
90	95492.06	109933.87	-	-
91	95506.91	109959.3	-	-
92	95511.57	109969.73	-	-
93	95516.18	109980.16	-	-
94	95518.09	109984.46	-	-
95	95519.45	109989.68	-	-
96	95523.39	109999.11	-	-
97	95527.53	110007.23	-	-
98	95529.12	110010.32	-	-
99	95530.95	110013.12	-	-
100	95534.27	110016.34	-	-
101	95537.34	110019.39	-	-
102	95539.03	110021.9	-	-
103	95542.73	110029.3	-	-
104	95548.29	110043.33	-	-
105	95558.77	110075.06	-	-
106	95563.89	110088.28	-	-
107	95566.46	110096.08	-	-
108	95567.97	110102.69	-	-
109	95568.68	110107.92	-	-
110	95569.3	110112.64	-	-
111	95570	110115.2	-	-

ПОЛНОЕ НАИМЕНОВАНИЕ ДОЛЖНОСТИ	 ДОКУМЕНТ ПОДПИСАН ЭЛЕКТРОННОЙ ПОДПИСЬЮ Стороны: ООО «СВЕТЛОСЛАВ» ОГРН/ИНН 78:06:0002073:13 Вид деятельности: ФЕДЕРАЛЬНАЯ СЛУЖБА ГОСУДАРСТВЕННОЙ РЕГИСТРАЦИИ, КАДАСТРА И КАРТОГРАФИИ Действителен с 01.08.2024 по 31.08.2024	ИНИЦИАЛЫ, ФАМИЛИЯ



Земельный участок				
вид объекта недвижимости				
Лист № 69 раздела 4.2	Всего листов раздела 4.2: 79		Всего разделов: 8	Всего листов выписки: 170
29.10.2024г. № КУВИИ-001/2024-265085061				
Кадстровый номер:			78:06:0002073:13	
1	2	3	4	5
112	95570	110116.64	-	-
113	95569.32	110123.96	-	-
114	95568.12	110133.3	-	-
115	95564.83	110153.7	-	-
116	95563.9	110157.02	-	-
117	95562.3	110160.83	-	-
118	95561.37	110162.4	-	-
119	95559.27	110165.21	-	-
120	95554.45	110169.98	-	-
121	95551.91	110172.72	-	-
122	95548.86	110176.47	-	-
123	95542.83	110184.75	-	-
124	95525.3	110207.88	-	-
125	95522.04	110211.42	-	-
126	95516.06	110216.71	-	-
127	95510.04	110221.97	-	-
128	95507.33	110219.33	-	-
129	95501.43	110213.58	-	-
130	95493.2	110217	-	-
131	95491.93	110216.87	-	-
1	95484.85	110219.26	-	-



ПОЛНОЕ НАИМЕНОВАНИЕ ДОЛЖНОСТИ

ИНИЦИАЛЫ, ФАМИЛИЯ

Земельный участок				
вид объекта недвижимости				
Лист № 70 раздела 4.2		Всего листов раздела 4.2: 79		Всего разделов: 8
Всего листов выписки: 170				
29.10.2024г. № КУВИ-001/2024-265085061				
Кадастровый номер:			78:06:0002073:13	
Сведения о характерных точках границы части (частей) земельного участка				
Учетный номер части: 78:06:0002073:13/36				
Система координат				
Номер точки	Координаты, м		Описание закрепления на местности	Средняя квадратичная погрешность определения координат характерных точек границ земельного участка, м
	X	Y		
1	2	3	4	5
1	94655.23	109733.29	-	-
2	94659.32	109736.15	-	-
3	94663.03	109739.5	-	-
4	94666.29	109743.29	-	-
5	94668.43	109746.41	-	-
6	94670.32	109749.83	-	-
7	94682.51	109774.7	-	-
8	94684.43	109779.31	-	-
9	94685.75	109784.13	-	-
10	94686.47	109789.07	-	-
11	94686.56	109794.07	-	-
12	94686.03	109799.04	-	-
13	94685.39	109802.09	-	-
14	94684.45	109805.25	-	-
15	94677.85	109824.55	-	-
16	94675.94	109829.17	-	-
17	94673.47	109833.51	-	-
18	94670.48	109837.52	-	-
19	94667.01	109841.11	-	-
20	94663.88	109843.7	-	-
21	94660.74	109845.81	-	-
22	94658.79	109846.92	-	-
23	94644.62	109854.46	-	-
24	94640.07	109856.53	-	-

ПОЛНОЕ НАИМЕНОВАНИЕ ДОЛЖНОСТИ	 ДОКУМЕНТ ПОДПИСАН ЭЛЕКТРОННОЙ ПОДПИСЬЮ Стороженко Александрович Александрович Идентификационный номер: 78:06:0002073:13/36 Федеральная служба государственной регистрации, кадастра и картографии Дубликат от 01.08.2024 до 31.08.2024	ИНИЦИАЛЫ, ФАМИЛИЯ

Земельный участок					
вид объекта недвижимости					
Лист № 71 раздела 4.2		Всего листов раздела 4.2: 79		Всего разделов: 8	Всего листов выписки: 170
29.10.2024г. № КУВИИ-001/2024-265085061					
Кадстровый номер:			78:06:0002073:13		
1	2	3	4	5	
25	94635.3	109858.02	-	-	
26	94631.55	109858.68	-	-	
27	94618.31	109835.96	-	-	
28	94645.53	109819.63	-	-	
29	94658.32	109811.87	-	-	
30	94665.05	109807.14	-	-	
31	94669.66	109800.41	-	-	
32	94672	109795.44	-	-	
33	94673.05	109792.26	-	-	
34	94673.48	109789.97	-	-	
35	94673.46	109784.68	-	-	
36	94673.03	109781.53	-	-	
37	94654.72	109733.02	-	-	
1	94655.23	109733.29	-	-	




ДОКУМЕНТ ПОДПИСАН  
ЭЛЕКТРОННОЙ ПОДПИСЬЮ

Стороной ОБЩЕСТВО С ОГРАНИЧЕННОЙ ОТВЕТСТВЕННОСТЬЮ  
Имярек ФЕДЕРАЛЬНАЯ СЛУЖБА ГОСУДАРСТВЕННОЙ  
РЕГИСТРАЦИИ, КАДАСТРА И КАРТОГРАФИИ  
Действителен с 01.08.2024 по 31.08.2025

ПОЛНОЕ НАИМЕНОВАНИЕ ДОЛЖНОСТИ

ИНИЦИАЛЫ, ФАМИЛИЯ

Земельный участок				
вид объекта недвижимости				
Лист № 72 раздела 4.2	Всего листов раздела 4.2: 79		Всего разделов: 8	Всего листов выписки: 170
29.10.2024г. № КУВИ-001/2024-265085061				
Кадастровый номер:			78:06:0002073:13	
Сведения о характерных точках границы части (частей) земельного участка				
Учетный номер части: 78:06:0002073:13/37				
Система координат				
Номер точки	Координаты, м		Описание закрепления на местности	Средняя квадратичная погрешность определения координат характерных точек границ земельного участка, м
	X	Y		
1	2	3	4	5
1	95336.32	109664.64	-	-
2	95339.18	109676.52	-	-
3	95341.28	109689.08	-	-
4	95336.32	109664.64	-	-
1	95417.7	109821.81	-	-
2	95417.78	109821.92	-	-
3	95420.21	109825.73	-	-
4	95417.7	109821.81	-	-
1	95379.29	109762.82	-	-
2	95383.18	109766.04	-	-
3	95386.12	109769.02	-	-
4	95387.37	109770.58	-	-
5	95379.29	109762.82	-	-
1	95387.37	109770.58	-	-
2	95388.73	109773.27	-	-
3	95389.33	109775.74	-	-
4	95389.5	109776.56	-	-
5	95387.37	109770.58	-	-
1	95447.24	109867.49	-	-
2	95449.01	109868.74	-	-
3	95453.06	109872.7	-	-
4	95447.24	109867.49	-	-
1	95453.06	109872.7	-	-
2	95455.57	109876.66	-	-



ПОЛНОЕ НАИМЕНОВАНИЕ ДОЛЖНОСТИ

ИНИЦИАЛЫ, ФАМИЛИЯ

Земельный участок				
вид объекта недвижимости				
Лист № 73 раздела 4.2	Всего листов раздела 4.2: 79		Всего разделов: 8	Всего листов выписки: 170
29.10.2024г. № КУВИИ-001/2024-265085061				
Кадастровый номер:			78:06:0002073:13	
1	2	3	4	5
3	95457.07	109880.88	-	-
4	95453.06	109872.7	-	-
1	95465.41	109892.32	-	-
2	95466.78	109894.2	-	-
3	95470.75	109900.64	-	-
4	95473.06	109904.98	-	-
5	95465.41	109892.32	-	-
1	95484.85	110219.26	-	-
2	95484.83	110219.2	-	-
3	95508.62	110210.19	-	-
4	95508.41	110198.24	-	-
5	95535.8	110194.03	-	-
6	95525.3	110207.88	-	-
7	95522.04	110211.42	-	-
8	95516.06	110216.71	-	-
9	95510.04	110221.97	-	-
10	95507.33	110219.33	-	-
11	95501.43	110213.58	-	-
12	95493.2	110217	-	-
13	95491.93	110216.87	-	-
14	95484.85	110219.26	-	-
1	95542.73	110029.3	-	-
2	95548.29	110043.33	-	-
3	95554.4	110061.82	-	-
4	95542.73	110029.3	-	-
1	95563.89	110088.28	-	-
2	95566.46	110096.08	-	-
3	95567.97	110102.69	-	-
4	95563.89	110088.28	-	-

ПОЛНОЕ НАИМЕНОВАНИЕ ДОЛЖНОСТИ	 ДОКУМЕНТ ПОДПИСАН ЭЛЕКТРОННОЙ ПОДПИСЬЮ Сторожица СВЕРДЛОВСКОГО РАЙОНА ИЛИНСКИЙ РАЙОН Федеральная служба государственной регистрации, кадастра и картографии Дублирование с 01.08.2024 по 24.08.2024	ИНИЦИАЛЫ, ФАМИЛИЯ

Земельный участок				
вид объекта недвижимости				
Лист № 74 раздела 4.2	Всего листов раздела 4.2: 79		Всего разделов: 8	Всего листов выписки: 170
29.10.2024г. № КУВИИ-001/2024-265085061				
Кадастровый номер:			78:06:0002073:13	
1	2	3	4	5
1	95570	110115.2	-	-
2	95570	110116.64	-	-
3	95569.32	110123.96	-	-
4	95570	110115.2	-	-
1	95569.32	110123.96	-	-
2	95568.12	110133.3	-	-
3	95564.83	110153.7	-	-
4	95569.32	110123.96	-	-
1	95561.37	110162.4	-	-
2	95559.27	110165.21	-	-
3	95558.41	110166.06	-	-
4	95561.37	110162.4	-	-
1	95564.83	110153.7	-	-
2	95563.9	110157.02	-	-
3	95562.3	110160.83	-	-
4	95561.37	110162.4	-	-
5	95564.83	110153.7	-	-
1	95506.91	109959.3	-	-
2	95511.57	109969.73	-	-
3	95516.18	109980.16	-	-
4	95518.09	109984.46	-	-
5	95506.91	109959.3	-	-
1	95534.28	110016.35	-	-
2	95537.34	110019.39	-	-
3	95539.03	110021.9	-	-
4	95534.28	110016.35	-	-



ДОКУМЕНТ ПОДПИСАН  
ЭЛЕКТРОННОЙ ПОДПИСЬЮ

Судьями ОБЩЕСТВЕННОГО СУДА ГОРОДА МОСКВЫ  
Имями ФЕДЕРАЛЬНАЯ СЛУЖБА ГОСУДАРСТВЕННОЙ  
РЕГИСТРАЦИИ, КАДАСТРА И КАРТОГРАФИИ  
Действителен с 01.08.2024 по 31.08.2024

ПОЛНОЕ НАИМЕНОВАНИЕ ДОЛЖНОСТИ

ИНИЦИАЛЫ, ФАМИЛИЯ


Земельный участок			
вид объекта недвижимости			
Лист № 75 раздела 4.2	Всего листов раздела 4.2: 79	Всего разделов: 8	Всего листов выписки: 170
29.10.2024г. № КУВИИ-001/2024-265085061			
Кадстровый номер:		78:06:0002073:13	

Сведения о характерных точках границы части (частей) земельного участка			
Учетный номер части: 78:06:0002073:13/38			

Номер точки	Координаты, м		Описание закрепления на местности	Система координат	
	X	Y		Средняя квадратичная погрешность определения координат характерных точек границ земельного участка, м	
1	2	3	4	5	
1	94648.85	109717.53	-	-	
2	94680.27	109697.88	-	-	
3	94727.3	109668.52	-	-	
4	94734.74	109663.73	-	-	
5	94738.77	109661.35	-	-	
6	94776.59	109637.68	-	-	
7	94822.42	109609.06	-	-	
8	94872.26	109577.78	-	-	
9	94931.69	109540.65	-	-	
10	94986.62	109506.13	-	-	
11	95042.73	109470.93	-	-	
12	95088.75	109435.79	-	-	
13	95099.54	109435.28	-	-	
14	95138.21	109411.1	-	-	
15	95139.1	109410.49	-	-	
16	95150.93	109403.4	-	-	
17	95153.64	109403.16	-	-	
18	94648.85	109717.53	-	-	
1	95165.11	109410.08	-	-	
2	95188.79	109445.65	-	-	
3	95206.67	109472.67	-	-	
4	95165.11	109410.08	-	-	
1	95258.46	109550.68	-	-	
2	95272.91	109572.19	-	-	

	 <p>ДОКУМЕНТ ПОДПИСАН ЭЛЕКТРОННОЙ ПОДПИСЬЮ Служба государственного кадастрового учета и регистрации недвижимости Федеральная служба государственной регистрации, кадастра и картографии Должность: с 01.08.2018 по 24.08.2021</p>	
ПОЛНОЕ НАИМЕНОВАНИЕ ДОЛЖНОСТИ		ИНИЦИАЛЫ, ФАМИЛИЯ

Земельный участок				
вид объекта недвижимости				
Лист № 76 раздела 4.2	Всего листов раздела 4.2: 79	Всего разделов: 8	Всего листов выписки: 170	
29.10.2024г. № КУВИИ-001/2024-265085061				
Кадастровый номер:			78:06:0002073:13	
1	2	3	4	5
3	95279.93	109582.41	-	-
4	95301.17	109615.01	-	-
5	95258.46	109550.68	-	-


		 ДОКУМЕНТ ПОДПИСАН ЭЛЕКТРОННОЙ ПОДПИСЬЮ Стороной ОБЩЕСТВЕННОГО ПОРТОФА (19)1110 Имя: ФЕДЕРАЛЬНАЯ СЛУЖБА ГОСУДАРСТВЕННОЙ РЕГИСТРАЦИИ, КАДАСТРА И КАРТОГРАФИИ Действителен с 01.01.2018 по 31.06.2031		
ПОЛНОЕ НАИМЕНОВАНИЕ ДОЛЖНОСТИ			ИНИЦИАЛЫ, ФАМИЛИЯ	



Земельный участок				
вид объекта недвижимости				
Лист № 77 раздела 4.2		Всего листов раздела 4.2: 79		Всего разделов: 8
				Всего листов выписки: 170
29.10.2024г. № КУВИ-001/2024-265085061				
Кадастровый номер:		78:06:0002073:13		
Сведения о характерных точках границы части (частей) земельного участка				
Учетный номер части: 78:06:0002073:13/39				
Система координат				
Номер точки	Координаты, м		Описание закрепления на местности	Средняя квадратичная погрешность определения координат характерных точек границ земельного участка, м
	X	Y		
1	2	3	4	5
1	95302.25	110186.81	-	-
2	95227.38	110230.67	-	-
3	95184.33	110255.54	-	-
4	95170.93	110263.18	-	-
5	95028.42	110349.14	-	-
6	95025.99	110348.78	-	-
7	95023.64	110349.77	-	-
8	94945.84	110395.94	-	-
9	94945.62	110395.17	-	-
10	94944.23	110388.77	-	-
11	94943.26	110382.28	-	-
12	94942.7	110375.75	-	-
13	94942.58	110369.2	-	-
14	94942.88	110362.65	-	-
15	94943.6	110356.13	-	-
16	94944.75	110349.68	-	-
17	94946.31	110343.31	-	-
18	94948.28	110337.06	-	-
19	94950.66	110330.95	-	-
20	94953.42	110325	-	-
21	94956.57	110319.25	-	-
22	94960.08	110313.72	-	-
23	94963.95	110308.42	-	-
24	94968.15	110303.39	-	-

ПОЛНОЕ НАИМЕНОВАНИЕ ДОЛЖНОСТИ	 ДОКУМЕНТ ПОДПИСАН ЭЛЕКТРОННОЙ ПОДПИСЬЮ Служба государственного кадастрового учета и регистрации недвижимости Федеральная служба государственной регистрации, кадастра и картографии Действителен с 01.08.2024 по 31.08.2025	ИНИЦИАЛЫ, ФАМИЛИЯ

Земельный участок				
вид объекта недвижимости				
Лист № 78 раздела 4.2	Всего листов раздела 4.2: 79		Всего разделов: 8	Всего листов выписки: 170
29.10.2024г. № КУВИИ-001/2024-265085061				
Кадастровый номер:			78:06:0002073:13	
1	2	3	4	5
25	94972.67	110298.64	-	-
26	94977.48	110294.19	-	-
27	94982.58	110290.07	-	-
28	94987.93	110286.28	-	-
29	94993.52	110282.85	-	-
30	95186.19	110174.03	-	-
31	95191.81	110171.09	-	-
32	95197.6	110168.51	-	-
33	95203.54	110166.3	-	-
34	95209.61	110164.48	-	-
35	95215.78	110163.04	-	-
36	95222.03	110161.99	-	-
37	95228.34	110161.35	-	-
38	95234.67	110161.1	-	-
39	95241	110161.26	-	-
40	95247.32	110161.81	-	-
41	95253.58	110162.77	-	-
42	95259.77	110164.12	-	-
43	95265.87	110165.86	-	-
44	95271.84	110167.98	-	-
45	95277.67	110170.48	-	-
46	95283.32	110173.34	-	-
47	95288.78	110176.56	-	-
48	95294.03	110180.11	-	-
49	95299.04	110183.99	-	-
50	95302.25	110186.81	-	-

ПОЛНОЕ НАИМЕНОВАНИЕ ДОЛЖНОСТИ	 ДОКУМЕНТ ПОДПИСАН ЭЛЕКТРОННОЙ ПОДПИСЬЮ Стороны: ОБЩЕСТВО С ОГРАНИЧЕННОЙ ОТВЕТСТВЕННОСТЬЮ «ВЕНЕЦ» ФЕДЕРАЛЬНАЯ СЛУЖБА ГОСУДАРСТВЕННОЙ РЕГИСТРАЦИИ, КАДАСТРА И КАРТОГРАФИИ Действителен с 01.08.2024 по 31.08.2025	НИНЦНАТЫ, ФИМИЛИЯ

Земельный участок					
вид объекта недвижимости					
Лист № 79 раздела 4.2		Всего листов раздела 4.2: 79		Всего разделов: 8	Всего листов выписки: 170
29.10.2024г. № КУВИИ-001/2024-265085061					
Кадастровый номер:			78:06:0002073:13		
Сведения о характерных точках границы части (частей) земельного участка					
Учетный номер части: 78:06:0002073:13/40					
Система координат					
Номер точки	Координаты, м		Описание закрепления на местности	Средняя квадратичная погрешность определения координат характерных точек границ земельного участка, м	
	X	Y			
1	2	3	4	5	
1	94762.48	110084.79	-	-	
2	94730.3	110029.14	-	-	
3	94719.66	110010.82	-	-	
4	94717.33	110006.91	-	-	
5	94708.59	109991.66	-	-	
6	94764.42	110087.95	-	-	
7	94802.04	110152.95	-	-	
8	94793.7	110138.6	-	-	
9	94762.48	110084.79	-	-	
1	94943.25	110397.48	-	-	
2	94942	110395.37	-	-	
3	94941.96	110395.23	-	-	
4	94943.25	110397.48	-	-	
1	95343.4	110180.17	-	-	
2	95340.4	110176.05	-	-	
3	95335.23	110167.49	-	-	
4	95343.4	110180.17	-	-	

ПОЛНОЕ НАИМЕНОВАНИЕ ДОЛЖНОСТИ	 ДОКУМЕНТ ПОДПИСАН ЭЛЕКТРОННОЙ ПОДПИСЬЮ СРЕДСТВОм ОБЩЕСТВЕННОГО КОМПЬЮТЕРИЗИРОВАНИЯ Федеральная служба государственной регистрации, кадастра и картографии Действителен с 01.01.2014 по 31.05.2031	ИНИЦИАЛЫ, ФАМИЛИЯ

**Приложение № 9 к Акту**

по результатам государственной историко-культурной экспертизы проектной документации на проведение работ по сохранению объекта культурного наследия федерального значения «Кладбище Смоленское православное», расположенного по адресу: Санкт-Петербург, улица Камская, дом 11, литера А, дом 16, литера Б, дом 18, литера В, дом 20, литера Г, дом 22, литера Д, дом 24, литера Е, Малый просп. Васильевского острова, Беринга ул., р. Смоленки наб.: «Проектная документация на проведение работ по приспособлению объекта культурного наследия для современного использования» (шифр: СПК-24), разработанной ООО «МАТИС» в 2024 году, а также

по результатам государственной историко-культурной экспертизы раздела об обеспечении сохранности объектов культурного наследия федерального значения «Кладбище», «Могила Карского Е.Ф. (1860-1931), филолога», «Могила Успенского Ф.И. (1845-1928), историка», «Могила Семенова-Тян-Шанского П.П. (1827-1914), географа и путешественника», входящих в состав объекта культурного наследия федерального значения «Кладбище Смоленское православное» по адресу: Санкт-Петербург, улица Камская, дом 11, литера А, дом 16, литера Б, дом 18, литера В, дом 20, литера Г, дом 22, литера Д, дом 24, литера Е, Малый просп. Васильевского острова, Беринга ул., р. Смоленки наб., входящего в состав проектной документации, при проведении земляных, строительных, мелиоративных, хозяйственных работ, указанных в ст. 30 Федерального закона № 73-ФЗ, работ по использованию лесов и иных работ, включающего оценку воздействия таких работ на указанные объекты и содержащего меры по обеспечению сохранности указанных объектов при проведении таких работ на земельном участке в границах территории объекта культурного наследия, в ходе работ по приспособлению для современного использования в части благоустройства территории объекта культурного наследия федерального значения «Кладбище Смоленское православное» (шифр: СПК-24-ОСОКН), разработанного ООО «МАТИС» в 2024 году

**Копии договоров с экспертами  
на проведение государственной историко-культурной экспертизы**

## ДОГОВОР № СПК-24/Э1

г Санкт-Петербург

«29» октября 2024 года

ИП Фирсов Сергей Витальевич, именуемое в дальнейшем «Заказчик» с одной стороны, и гражданин Варакин Евгений Павлович, именуемый в дальнейшем «Исполнитель», с другой стороны, заключили настоящий договор о нижеследующем:

1.1. «Исполнитель» обязуется выполнить на свой страх и риск следующую работу:

*Выполнение государственной историко-культурной экспертизы проектной документации на проведение работ по сохранению объекта культурного наследия федерального значения «Кладбище Смоленское православное», расположенного по адресу: Санкт-Петербург, улица Камская, дом 11, литера А, дом 16, литера Б, дом 18, литера В, дом 20, литера Г, дом 22, литера Д, дом 24, литера Е, Малый просп. Васильевского острова, Беринга ул., р. Смоленки наб.: «Проектная документация на проведение работ по приспособлению объекта культурного наследия для современного использования» (шифр: СПК-24), разработанной ООО «МАГИС» в 2024 году, а также государственной историко-культурной экспертизы раздела об обеспечении сохранности объектов культурного наследия федерального значения «Кладбище», «Могила Карского Е.Ф. (1860-1931), филолога», «Могила Успенского Ф.И. (1845-1928), историка», «Могила Семенова-Тян-Шанского П.П. (1827-1914), географа и путешественника», входящих в состав объекта культурного наследия федерального значения «Кладбище Смоленское православное» по адресу: Санкт-Петербург, улица Камская, дом 11, литера А, дом 16, литера Б, дом 18, литера В, дом 20, литера Г, дом 22, литера Д, дом 24, литера Е, Малый просп. Васильевского острова, Беринга ул., р. Смоленки наб., входящего в состав проектной документации, при проведении земляных, строительных, мелиоративных, хозяйственных работ, указанных в ст. 30 Федерального закона № 73-ФЗ, работ по использованию лесов и иных работ, включающего оценку воздействия таких работ на указанные объекты и содержащего меры по обеспечению сохранности указанных объектов при проведении таких работ на земельном участке, непосредственно связанном с земельными участками в границах территорий объектов культурного наследия, в ходе работ по приспособлению для современного использования в части благоустройства территории объекта культурного наследия федерального значения «Кладбище Смоленское православное» (шифр: СПК-24-ОСОКН), разработанного ООО «МАГИС» в 2024 году.*

1.2. Для выполнения работы «Заказчик» обязуется предоставить исходные материалы.

1.3. Срок действия настоящего договора устанавливается на срок выполнения работ по договору, а именно: с «29» октября 2024 года до исполнения Сторонами обязательств по настоящему договору в полном объеме.

1.4. Работа считается успешно законченной при подписании Сторонами акта приемки-передачи выполненных работ.

1.5. По настоящему договору подряда «заказчик» выплачивает «Исполнителю» вознаграждение, размер которого устанавливается отдельным протоколом.

1.6. Допускаются авансовые платежи: нет.

1.7. Особые условия: нет

1.8. Отношение сторон, в том числе ответственность по настоящему договору регулируется гражданским законодательством.

1.9. Настоящий договор составлен в двух идентичных экземплярах, по одному для каждой из Сторон.

ЗАКАЗЧИК \_\_\_\_\_



ООО «МАТИС»  
191119, г. Санкт-Петербург,  
Днепропетровская ул., д.13, лит.А, пом.1-Н,  
ИНН 7820023103, ОГРН 1027809007709

ИСПОЛНИТЕЛЬ \_\_\_\_\_

A handwritten signature in black ink, appearing to read "В.В. Варакин".

\_\_\_\_\_  
*/подпись/*

**Варакин Евгений Павлович**

## ДОГОВОР № СПК-24/Э2

г. Санкт-Петербург

«24» августа 2024 года

ООО «МАТИС», в лице генерального директора Матюшкина Николая Дмитриевича, действующего на основании Устава, именуемое в дальнейшем «Заказчик» с одной стороны, и гражданин Куминов Сергей Евгеньевич, именуемый в дальнейшем «Исполнитель», с другой стороны, заключили настоящий договор о нижеследующем:

1.1. «Исполнитель» обязуется выполнить следующую работу:

*Выполнение государственной историко-культурной экспертизы проектной документации на проведение работ по сохранению объекта культурного наследия федерального значения «Кладбище Смоленское православное», расположенного по адресу: Санкт-Петербург, улица Камская, дом 11, литера А, дом 16, литера Б, дом 18, литера В, дом 20, литера Г, дом 22, литера Д, дом 24, литера Е, Малый просп. Васильевского острова, Беринга ул., р. Смоленки наб.: «Проектная документация на проведение работ по приспособлению объекта культурного наследия для современного использования» (шифр: СПК-24), разработанной ООО «МАТИС» в 2024 году, а также по результатам государственной историко-культурной экспертизы раздела об обеспечении сохранности объектов культурного наследия федерального значения «Кладбище», «Могила Карского Е. Ф. (1860-1931), филолога», «Могила Успенского Ф.И. (1845-1928), историка», «Могила Семенова-Гян-Шанского П.П. (1827-1914), географа и путешественника», входящих в состав объекта культурного наследия федерального значения «Кладбище Смоленское православное» по адресу: Санкт-Петербург, улица Камская, дом 11, литера А, дом 16, литера Б, дом 18, литера В, дом 20, литера Г, дом 22, литера Д, дом 24, литера Е, Малый просп. Васильевского острова, Беринга ул., р. Смоленки наб., входящего в состав проектной документации, при проведении земляных, строительных, мелиоративных, хозяйственных работ, указанных в ст. 30 Федерального закона № 73-ФЗ, работ по использованию лесов и иных работ, включающего оценку воздействия таких работ на указанные объекты и содержащего меры по обеспечению сохранности указанных объектов при проведении таких работ на земельном участке в границах территории объекта культурного наследия, в ходе работ по приспособлению для современного использования в части благоустройства территории объекта культурного наследия федерального значения «Кладбище Смоленское православное» (шифр: СПК-24-ОСОКН), разработанного ООО «МАТИС» в 2024 году.*

1.2. Для выполнения работы «Заказчик» обязуется предоставить исходные материалы.

1.3. Срок действия настоящего договора устанавливается на срок выполнения работ по договору, а именно: с «29» октября 2024 года до исполнения Сторонами обязательств по настоящему Договору в полном объеме.

1.4. Работа считается успешно законченной при подписании Сторонами акта приемки-передачи выполненных работ.

1.5. По настоящему договору подряда «заказчик» выплачивает «Исполнителю» вознаграждение, размер которого устанавливается отдельным протоколом.

1.6. Допускаются авансовые платежи: нет.

1.7. Особые условия: нет.

1.8. Отношение сторон, в том числе ответственность по настоящему договору регулируется гражданским законодательством.

1.9. Настоящий договор составлен в двух идентичных экземплярах, по одному для каждой из Сторон.

ЗАКАЗЧИК \_\_\_\_\_



ООО «МАТИС»  
191119, г. Санкт-Петербург,  
Днепропетровская ул., д.13, лит.А, пом.1-Н,  
ИНН 7820023103, ОГРН 1027809007709

ИСПОЛНИТЕЛЬ \_\_\_\_\_

A handwritten signature in black ink, written over a horizontal line. Below the signature, the word "подпись" is printed in small letters.

Куминов Сергей Евгеньевич



## ДОГОВОР № СПК-24/ЭЗ

г. Санкт-Петербург

«29» октября 2024 года

ООО «МАТИС», в лице генерального директора Матюшкина Николая Дмитриевича, действующего на основании Устава, именуемый в дальнейшем «Заказчик» с одной стороны, и гражданка Курленьиз Галина Александровна, именуемая в дальнейшем «Исполнитель», с другой стороны, заключили настоящий договор о нижеследующем:

1.1. «Исполнитель» обязуется выполнить на свой страх и риск следующую работу:

*Выполнение государственной историко-культурной экспертизы проектной документации на проведение работ по сохранению объекта культурного наследия федерального значения «Кладбище Смоленское православное», расположенного по адресу: Санкт-Петербург, улица Камская, дом 11, литера А, дом 16, литера Б, дом 18, литера В, дом 20, литера Г, дом 22, литера Д, дом 24, литера Е, Малый просп. Васильевского острова, Беринга ул., р. Смоленки наб.: «Проектная документация на проведение работ по приспособлению объекта культурного наследия для современного использования» (шифр: СПК-24), разработанной ООО «МАТИС» в 2024 году, а также по результатам государственной историко-культурной экспертизы раздела об обеспечении сохранности объектов культурного наследия федерального значения «Кладбище», «Могила Карского Е.Ф. (1860-1931), филолога», «Могила Успенского Ф.И. (1845-1928), историка», «Могила Семенова-Тян-Шанского П.П. (1827-1914), географа и путешественника», входящих в состав объекта культурного наследия федерального значения «Кладбище Смоленское православное» по адресу: Санкт-Петербург, улица Камская, дом 11, литера А, дом 16, литера Б, дом 18, литера В, дом 20, литера Г, дом 22, литера Д, дом 24, литера Е, Малый просп. Васильевского острова, Беринга ул., р. Смоленки наб., входящего в состав проектной документации, при проведении земляных, строительных, мелиоративных, хозяйственных работ, указанных в ст. 30 Федерального закона № 73-ФЗ, работ по использованию лесов и иных работ, включающего оценку воздействия таких работ на указанные объекты и содержащего меры по обеспечению сохранности указанных объектов при проведении таких работ на земельном участке в границах территории объекта культурного наследия, в ходе работ по приспособлению для современного использования в части благоустройства территории объекта культурного наследия федерального значения «Кладбище Смоленское православное» (шифр: СПК-24-ОСОКН), разработанного ООО «МАТИС» в 2024 году.*

1.2. Для выполнения работы «Заказчик» обязуется предоставить исходные материалы.

1.3. Срок действия настоящего договора устанавливается на срок выполнения работ по договору, а именно: с «29» октября 2024 года до исполнения Сторонами обязательств в полном объеме.

1.4. Работа считается успешно законченной при подписании Сторонами акта приемки-передачи выполненных работ.

1.5. По настоящему договору подряда «заказчик» выплачивает «Исполнителю» вознаграждение, размер которого устанавливается отдельным протоколом.

1.6. Допускаются авансовые платежи: нет.

1.7. Особые условия: нет.

1.8. Отношение сторон, в том числе ответственность по настоящему договору

регулируется гражданским законодательством.

1.9. Настоящий договор составлен в двух идентичных экземплярах, по одному для каждой из Сторон.

ЗАКАЗЧИК \_\_\_\_\_



ООО «МАТИС»  
191119, г. Санкт-Петербург,  
Днепропетровская ул., д.13, лит.А, пом.1-Н,  
ИНН 7820023103, ОГРН 1027809007709

ИСПОЛНИТЕЛЬ \_\_\_\_\_

A handwritten signature in black ink, written over a horizontal line. Below the signature, the word 'подпись' is printed in small letters.

Курленьиз Галина Александровна

**Приложение № 10 к Акту**

по результатам государственной историко-культурной экспертизы проектной документации на проведение работ по сохранению объекта культурного наследия федерального значения «Кладбище Смоленское православное», расположенного по адресу: Санкт-Петербург, улица Камская, дом 11, литера А, дом 16, литера Б, дом 18, литера В, дом 20, литера Г, дом 22, литера Д, дом 24, литера Е, Малый просп. Васильевского острова, Беринга ул., р. Смоленки наб.: «Проектная документация на проведение работ по приспособлению объекта культурного наследия для современного использования» (шифр: СПК-24), разработанной ООО «МАТИС» в 2024 году, а также

по результатам государственной историко-культурной экспертизы раздела об обеспечении сохранности объектов культурного наследия федерального значения «Кладбище», «Могила Карского Е.Ф. (1860-1931), филолога», «Могила Успенского Ф.И. (1845-1928), историка», «Могила Семенова-Тян-Шанского П.П. (1827-1914), географа и путешественника», входящих в состав объекта культурного наследия федерального значения «Кладбище Смоленское православное» по адресу: Санкт-Петербург, улица Камская, дом 11, литера А, дом 16, литера Б, дом 18, литера В, дом 20, литера Г, дом 22, литера Д, дом 24, литера Е, Малый просп. Васильевского острова, Беринга ул., р. Смоленки наб., входящего в состав проектной документации, при проведении земляных, строительных, мелиоративных, хозяйственных работ, указанных в ст. 30 Федерального закона № 73-ФЗ, работ по использованию лесов и иных работ, включающего оценку воздействия таких работ на указанные объекты и содержащего меры по обеспечению сохранности указанных объектов при проведении таких работ на земельном участке в границах территории объекта культурного наследия, в ходе работ по приспособлению для современного использования в части благоустройства территории объекта культурного наследия федерального значения «Кладбище Смоленское православное» (шифр: СПК-24-ОСОКН), разработанного ООО «МАТИС» в 2024 году

**Копии протоколов заседаний экспертной комиссии**

## Протокол № 1

организационного заседания по проведению государственной историко-культурной экспертизы проектной документации на проведение работ по сохранению объекта культурного наследия федерального значения «Кладбище Смоленское православное», расположенного по адресу: Санкт-Петербург, улица Камская, дом 11, литера А, дом 16, литера Б, дом 18, литера В, дом 20, литера Г, дом 22, литера Д, дом 24, литера Е, Мальй просп. Васильевского острова, Беринга ул., р. Смоленки наб.: «Проектная документация на проведение работ по приспособлению объекта культурного наследия для современного использования» (шифр: СПК-24), разработанной ООО «МАТИС» в 2024 году, а также

государственной историко-культурной экспертизы раздела об обеспечении сохранности объектов культурного наследия федерального значения «Кладбище», «Могила Карского Е.Ф. (1860-1931), филолога», «Могила Успенского Ф.И. (1845-1928), историка», «Могила Семенова-Тян-Шанского П.П. (1827-1914), географа и путешественника», входящих в состав объекта культурного наследия федерального значения «Кладбище Смоленское православное» по адресу: Санкт-Петербург, улица Камская, дом 11, литера А, дом 16, литера Б, дом 18, литера В, дом 20, литера Г, дом 22, литера Д, дом 24, литера Е, Мальй просп. Васильевского острова, Беринга ул., р. Смоленки наб., входящего в состав проектной документации, при проведении земляных, строительных, мелноративных, хозяйственных работ, указанных в ст. 30 Федерального закона № 73-ФЗ, работ по использованию лесов и иных работ, включающего оценку воздействия таких работ на указанные объекты и содержащего меры по обеспечению сохранности указанных объектов при проведении таких работ на земельном участке в границах территории объекта культурного наследия, в ходе работ по приспособлению для современного использования в части благоустройства территории объекта культурного наследия федерального значения «Кладбище Смоленское православное» (шифр: СПК-24-ОСОКН), разработанного ООО «МАТИС» в 2024 году

Санкт-Петербург

29 октября 2024 г.

Присутствовали:

**ТЕРСКАЯ ИРИНА ВЛАДИМИРОВНА**, образование высшее (Ленинградский государственный университет им. А.А. Жданова, исторический факультет, 1984 г.), историк, стаж работы 39 лет, пенсионер. Аттестована в качестве государственного эксперта по проведению государственной историко-культурной экспертизы на основании приказа МК РФ от 24.01.2024 № 105. Объекты экспертизы: выявленные объекты культурного наследия в целях обоснования целесообразности включения данных объектов в реестр; документы, обосновывающие включение объектов культурного наследия в реестр; документы, обосновывающие исключение объектов культурного наследия из реестра; документы, обосновывающие изменение категории историко-культурного значения объекта культурного наследия; проектная документация на проведение работ по сохранению объектов культурного наследия; документация или разделы документации, обосновывающие меры по обеспечению сохранности объекта культурного наследия, включенного в реестр, выявленного объекта культурного наследия либо объекта, обладающего признаками объекта культурного наследия, при проведении земляных, мелноративных, хозяйственных работ, указанных в статье 30

Федерального закона № 73-ФЗ работ по использованию лесов и иных работ в границах территории объекта культурного наследия либо на земельном участке, непосредственно связанном с земельным участком в границах территории объекта культурного наследия.

**КУМИНОВ СЕРГЕЙ ЕВГЕНЬЕВИЧ**, образование высшее (ГОУВПО «Санкт-Петербургский государственный политехнический университет»: диплом бакалавра АВБ № 0612206, выдан 27 июня 2003 г., диплом магистра ВМА № 0043117, выдан 24 июня 2005 г.; ФГАОУВО «Санкт-Петербургский политехнический университет Петра Великого»: диплом о профессиональной переподготовке по программе «Промышленное и гражданское строительство № 781900006086, выдан 26 апреля 2017 г.), магистр техники и технологии, инженер I категории (приказ Минкультуры России от 12.10.2018 № 1788), стаж работы 17 лет, место работы: генеральный директор ООО «А-проект». Аттестована в качестве государственного эксперта по проведению государственной историко-культурной экспертизы на основании приказа МКРФ № № 684 от 29.04.2022. Объекты экспертизы: проектная документация на проведение работ по сохранению объектов культурного наследия; документация или разделы документации, обосновывающие меры по обеспечению сохранности объекта культурного наследия, включенного в реестр, выявленного объекта культурного наследия либо объекта, обладающего признаками объекта культурного наследия, при проведении земляных, мелноративных, хозяйственных работ, указанных в статье 30 Федерального закона № 73-ФЗ работ по использованию лесов и иных работ в границах территории объекта культурного наследия либо на земельном участке, непосредственно связанном с земельным участком в границах территории объекта культурного наследия. Аттестован в качестве специалиста инженер I категории в области сохранения объектов культурного наследия (за исключением спасательных археологических работ), в области реставрации иных культурных ценностей на основании приказа МК РФ № 1788 от 12.10.2018.

**КУРЛЕНЬИЗ ГАЛИНА АЛЕКСАНДРОВНА**, образование высшее (Санкт-Петербургский государственный архитектурно-строительный университет, диплом ВСГ № 1265104, выдан 18.10.2008 г.), архитектор-реставратор, стаж работы 16 лет, место работы: генеральный директор ООО «НИИПИ Спепреставрация». Аттестована в качестве государственного эксперта по проведению государственной историко-культурной экспертизы на основании приказа МКРФ от 30.08.2023 № 2519. Объекты экспертизы: проектная документация на проведение работ по сохранению объектов культурного наследия; документация или разделы документации, обосновывающие меры по обеспечению сохранности объекта культурного наследия, включенного в реестр, выявленного объекта культурного наследия либо объекта, обладающего признаками объекта культурного наследия, при проведении земляных, мелноративных, хозяйственных работ, указанных в статье 30 Федерального закона № 73-ФЗ работ по использованию лесов и иных работ в границах территории объекта культурного наследия либо на земельном участке, непосредственно связанном с земельным участком в границах территории объекта культурного наследия. Аттестована в качестве специалиста - архитектора I категории в области сохранения объектов культурного наследия (за исключением спасательных археологических полевых работ), в области реставрации иных культурных ценностей (приказ МКРФ № 1117 от 18.09.2020).

#### **Повестка дня:**

1. Утверждение состава членов экспертной комиссии.
2. Выборы председателя и ответственного секретаря экспертной комиссии.

3. Определение порядка работы и принятия решений экспертной комиссии.
4. Определение основных направлений работы экспертов.
5. Утверждении календарного плана работы экспертной комиссии.
6. О принятии от Заказчика документов для проведения экспертизы.
7. О запросе у Заказчика дополнительной документации, необходимой для проведения государственной историко-культурной экспертизы.

#### 1. Утверждение состава членов экспертной комиссии.

Слушали: Терская И.В. – об утверждении состава членов экспертной комиссии.

Постановили: утвердить следующий состав членов экспертной комиссии:

- Терская И.В.;
- Куминов С.Е.;
- Курленьиз Г.А.

Голосование: 3 человека – за, против – нет, воздержавшихся – нет. Принято единогласно.

#### 2. Выборы председателя и ответственного секретаря экспертной комиссии.

Слушали: Терская И.В. – о выборе председателя экспертной комиссии и ее ответственного секретаря.

Постановили:

- Председателем экспертной комиссии выбрать – Терскую И.В.;
- Ответственным секретарем экспертной комиссии выбрать – Куминова С.Е.;

Голосование: 3 человека – за, против – нет, воздержавшихся – нет. Принято единогласно.

#### 3. Определение порядка работы и принятия решений экспертной комиссии.

Слушали: Терская И.В. – об утверждении порядка работы и принятия решений экспертной комиссии.

Постановили: Экспертная комиссия проводит заседания в ходе выполнения государственной историко-культурной экспертизы, решения экспертной комиссии принимаются коллегиально, после проведения необходимых научных исследований, визуального изучения объекта и анализа проектной документации по сохранению объекта культурного наследия федерального значения «Кладбище Смоленское православное», расположенного по адресу: Санкт-Петербург, улица Камская, дом 11, литера А, дом 16, литера Б, дом 18, литера В, дом 20, литера Г, дом 22, литера Д, дом 24, литера Е, Малый просп. Васильевского острова, Беринга ул., р. Смоленки наб.: «Проектная документация на проведение работ по приспособлению объекта культурного наследия для современного использования» (шифр: СПК-24), разработанной ООО «МАТИС» в 2024 году, а также раздела об обеспечении сохранности объектов культурного наследия федерального значения «Кладбище», «Могила Карского Е.Ф. (1860-1931), филолога», «Могила Успенского Ф.И. (1845-1928), историка», «Могила Семенова-Тян-Шанского П.П. (1827-1914), географа и путешественника», входящих в состав объекта культурного наследия федерального значения «Кладбище Смоленское православное» по адресу: Санкт-Петербург, улица Камская, дом 11, литера А, дом 16, литера Б, дом 18, литера В, дом 20, литера Г, дом 22, литера Д, дом 24, литера Е, Малый просп. Васильевского острова, Беринга ул., р. Смоленки наб., входящего в состав проектной документации, при проведении земляных, строительных, мелиоративных, хозяйственных работ, указанных в ст. 30 Федерального закона № 73-ФЗ, работ по использованию лесов и иных работ, включающего оценку воздействия таких работ на указанные

объекты и содержащего меры по обеспечению сохранности указанных объектов при проведении таких работ на земельном участке в границах территории объекта культурного наследия, в ходе работ по приспособлению для современного использования в части благоустройства территории объекта культурного наследия федерального значения «Кладбище Смоленское православное» (шифр: СПК-24-ОСОКН), разработанного ООО «МАТИС» в 2024 году.

Голосование: 3 человека – за, против – нет, воздержавшихся – нет. Принято единогласно.

#### 4. Определение основных направлений работы экспертов.

Слушали: Терская И.В. – об утверждении основных направлений работы экспертов.

Постановили: определить следующие направления работы экспертов:

- Терская И.В. – координация деятельности экспертов, визуальное изучение объекта культурного наследия, изучение исходно-разрешительной документации, анализ проектной документации на проведение работ по сохранению объекта культурного наследия на предмет ее соответствия требованиям государственной охраны объектов культурного наследия;

- Куминов С.Е. – научные исследования, изучение исходно-разрешительной документации; визуальное изучение объекта культурного наследия, анализ проектной документации на проведение работ по сохранению объекта культурного наследия, определение состояния элементов предмета охраны объекта культурного наследия и предложенные проектные решения по его сохранению;

- Курленьиз Г.А. – визуальное изучение объекта культурного наследия, изучение исходно-разрешительной документации; анализ проектной документации на проведение работ по сохранению объекта культурного наследия, оценка полноты и комплектности представленной на экспертизу проектной документации.

- Осмотр объекта и оформление заключения акта по результатам государственной историко-культурной экспертизы проводить коллегиально, ответственный за фотофиксацию – Терская И.В.

Голосование: 3 человека – за, против – нет, воздержавшихся – нет. Принято единогласно.

#### 5. Утверждению календарного плана работы экспертной комиссии.

Слушали: Терская И.В. – об утверждении календарного плана работы экспертной комиссии.

Постановили: утвердить следующий календарный план работы экспертной комиссии:

Срок проведения экспертизы – с 29 октября 2024 г. по 01 ноября 2024 г.

- 29 октября 2024 г. – натурное обследование объекта, фотофиксация современного состояния;

- 30 октября 2024 г. – 31 октября 2024 г. ознакомление с проектной документацией, обработка материала, подготовка исторической справки, обработка материалов фотофиксации, иконографических материалов, графических материалов, подготовка приложений к Акту по результатам государственной историко-культурной экспертизы, оформление Акта по результатам государственной историко-культурной экспертизы;

- 01 ноября 2024 г. – заседание комиссии, подписание Акта по результатам государственной историко-культурной экспертизы и передача Заказчику подписанного Акта по результатам государственной историко-культурной экспертизы.

Голосование: 3 человека – за, против – нет, воздержавшихся – нет. Принято единогласно.

#### 6. О принятии от Заказчика документов для проведения экспертизы.

Слушали: Терская И.В. – о принятии от Заказчика документов для проведения экспертизы



Постановили: для проведения государственной историко-культурной экспертизы принять от Заказчика документы в составе:

- проектная документация: «Проектная документация на проведение работ по приспособлению объекта культурного наследия для современного использования»

(шифр: СПК-24), разработанная ООО «МАТИС» в 2024 году;

- раздел документации: «Раздел 3. Проект реставрации и приспособления. Том 4. Обеспечение сохранности объектов культурного наследия при проведении работ на объекте» (шифр: СПК-24-ОСОКН), разработанный ООО «МАТИС» в 2024 году;

- копия извлечения из постановления Правительства РФ от 10 июля 2001 г. № 527 «О перечне объектов исторического и культурного наследия федерального (общероссийского) значения, находящихся в г. Санкт-Петербурге» (с изменениями и дополнениями);

- копия распоряжения Комитета по государственному контролю, использованию и охране памятников истории и культуры (далее – КГИОП) № 10-823 от 19.12.2014 «Об утверждении границ и режима использования территории объекта культурного наследия федерального значения «Кладбище Смоленское православное»;

- копия распоряжения КГИОП № 10-517 от 22.08.2014 «Об определении предмета охраны объекта культурного наследия федерального значения «Кладбище Смоленское православное»;

- копия распоряжения КГИОП от 27.09.2016 № 40-313 «Об утверждении охранного обязательства собственника или иного законного владельца объекта культурного наследия федерального значения «Могила Успенского Ф.И. (1845-1928), историка», включенного в единый государственный реестр объектов культурного наследия (памятников истории и культуры) народов Российской Федерации;

- копия распоряжения КГИОП от 13.09.2016 № 40-235 «Об утверждении охранного обязательства собственника или иного законного владельца объекта культурного наследия федерального значения «Могила Семенова-Тян-Шанского П.П. (1827-1914), географа и путешественника», включенного в единый государственный реестр объектов культурного наследия (памятников истории и культуры) народов Российской Федерации (Приложение №5);

- копия распоряжения КГИОП от 28.09.2016 № 40-324 «Об утверждении охранного обязательства собственника или иного законного владельца объекта культурного наследия федерального значения «Могила Карского Е.Ф. (1860-1931), филолога», включенного в единый государственный реестр объектов культурного наследия (памятников истории и культуры) народов Российской Федерации;

- копия задания КГИОП на проведение работ по сохранению объекта культурного наследия, включенного в единый государственный реестр объектов культурного наследия (памятников истории и культуры) народов Российской Федерации, или выявленного объекта культурного наследия (работы по приспособлению объекта культурного наследия для современного использования) от 12.02.2024, рег. № № 01-21-382/24-0-0;

- копия градостроительного плана земельного участка по адресу: Санкт-Петербург, Смоленское православное кладбище 78:06:0002073:13 РФ-78-1-12-0-00-2024-1804-0, выданного Комитетом по градостроительству и архитектуре от 04.06.2024, рег. № 01-47-30608/24;

- копия выписки из Единого государственного реестра недвижимости об объекте недвижимости (далее – ЕГРН) № КУВИ-001/2024-265085061 от 29.10.2024 на земельный участок с кадастровым номером 78:06:0002073:13 по адресу: г. Санкт-Петербург, Смоленское православное кладбище;

- копия выписки из реестра лицензий на осуществление деятельности по сохранению




объектов культурного наследия (памятников истории и культуры) народов Российской Федерации, выданной Обществу с ограниченной ответственностью «МАТИС» (ООО «МАТИС») (лицензия № МКРФ 00207 от 04.10.2012, лицензия переоформлена на основании решения лицензирующего органа – приказов: № 767 от 05.05.2014 и № 922 от 15.06.2018).

Голосование: 3 человека – за, против – нет, воздержавшихся – нет. Принято единогласно.

Председатель экспертной  
комиссии:  
Терская Ирина Владимировна

Подпись:  29 октября 2024 г.

Ответственный секретарь  
экспертной комиссии:  
Куминов Сергей Евгеньевич

Подпись:  29 октября 2024 г.

Член экспертной комиссии:  
Курленьиз Галина Александровна

Подпись:  29 октября 2024 г.

## Протокол № 2

заседания по проведению государственной историко-культурной экспертизы проектной документации на проведение работ по сохранению объекта культурного наследия федерального значения «Кладбище Смоленское православное», расположенного по адресу: Санкт-Петербург, улица Камская, дом 11, литера А, дом 16, литера Б, дом 18, литера В, дом 20, литера Г, дом 22, литера Д, дом 24, литера Е, Малый просп. Васильевского острова, Беринга ул., р. Смоленки наб.: «Проектная документация на проведение работ по приспособлению объекта культурного наследия для современного использования» (шифр: СПК-24), разработанной ООО «МАТИС» в 2024 году, а также государственной историко-культурной экспертизы раздела об обеспечении сохранности объектов культурного наследия федерального значения «Кладбище», «Могила Карского Е.Ф. (1860-1931), филолога», «Могила Успенского Ф.И. (1845-1928), историка», «Могила Семенова-Тян-Шанского П.П. (1827-1914), географа и путешественника», входящих в состав объекта культурного наследия федерального значения «Кладбище Смоленское православное» по адресу: Санкт-Петербург, улица Камская, дом 11, литера А, дом 16, литера Б, дом 18, литера В, дом 20, литера Г, дом 22, литера Д, дом 24, литера Е, Малый просп. Васильевского острова, Беринга ул., р. Смоленки наб., входящего в состав проектной документации, при проведении земляных, строительных, мелноративных, хозяйственных работ, указанных в ст. 30 Федерального закона № 73-ФЗ, работ по использованию лесов и иных работ, включающего оценку воздействия таких работ на указанные объекты и содержащего меры по обеспечению сохранности указанных объектов при проведении таких работ на земельном участке в границах территории объекта культурного наследия, в ходе работ по приспособлению для современного использования в части благоустройства территории объекта культурного наследия федерального значения «Кладбище Смоленское православное» (шифр: СПК-24-ОСОКН), разработанного ООО «МАТИС» в 2024 году

Санкт-Петербург

01 ноября 2024 г.

**Присутствовали аттестованные эксперты:**

*Председатель экспертной комиссии:*

**Терская Ирина Владимировна** – эксперт по проведению государственной историко-культурной экспертизы (приказ об аттестации Минкультуры России № 105 от 24.01.2024).

*Ответственный секретарь экспертной комиссии:*

**Куминов Сергей Евгеньевич** – эксперт по проведению государственной историко-культурной экспертизы (приказ об аттестации Минкультуры России № 684 от 29.04.2022).

*Член экспертной комиссии:*

**Курленьиз Галина Александровна** – эксперт по проведению государственной историко-культурной экспертизы (приказ об аттестации Минкультуры России № 2519 от 30.08.2023).

**Повестка дня:**

1. Рассмотрение вывода государственной историко-культурной экспертизы проектной документации на проведение работ по сохранению объекта культурного наследия федерального значения «Кладбище Смоленское православное», расположенного по адресу: Санкт-Петербург, улица Камская, дом 11, литера А, дом 16, литера Б, дом 18, литера В, дом 20, литера Г, дом 22, литера Д, дом 24, литера Е, Малый просп. Васильевского острова, Беринга ул., р. Смоленки наб.: «Проектная документация на проведение работ по приспособлению объекта культурного наследия для современного использования» (шифр: СПК-24), разработанной ООО «МАТИС» в 2024 году, а также государственной историко-культурной экспертизы раздела об обеспечении сохранности объектов культурного наследия федерального значения «Кладбище», «Могила Карского Е.Ф. (1860-1931), филолога», «Могила Успенского Ф.И. (1845-1928), историка», «Могила Семенова-Тян-Шанского П.П. (1827-1914), географа и путешественника», входящих в состав объекта культурного наследия федерального значения «Кладбище Смоленское православное» по адресу: Санкт-Петербург, улица Камская, дом 11, литера А, дом 16, литера Б, дом 18, литера В, дом 20, литера Г, дом 22, литера Д, дом 24, литера Е, Малый просп. Васильевского острова, Беринга ул., р. Смоленки наб., входящего в состав проектной документации, при проведении земляных, строительных, мелиоративных, хозяйственных работ, указанных в ст. 30 Федерального закона № 73-ФЗ, работ по использованию лесов и иных работ, включающего оценку воздействия таких работ на указанные объекты и содержащего меры по обеспечению сохранности указанных объектов при проведении таких работ на земельном участке в границах территории объекта культурного наследия, в ходе работ по приспособлению для современного использования в части благоустройства территории объекта культурного наследия федерального значения «Кладбище Смоленское православное» (шифр: СПК-24-ОСОКН), разработанного ООО «МАТИС» в 2024 году.
2. Согласование вывода и подписание Акта экспертизы цифровой электронной подписью.
3. Принятие решения о передаче Акта государственной историко-культурной экспертизы Заказчику.

**Слушали:** Терская И.В., Куминов С.Е. Курленьиз Г.А.

**Постановили:**

1. Согласиться с тем, что предоставленная проектная документация на проведение работ по сохранению объекта культурного наследия федерального значения «Кладбище Смоленское православное», расположенного по адресу: Санкт-Петербург, улица Камская, дом 11, литера А, дом 16, литера Б, дом 18, литера В, дом 20, литера Г, дом 22, литера Д, дом 24, литера Е, Малый просп. Васильевского острова, Беринга ул., р. Смоленки наб.: «Проектная документация на проведение работ по приспособлению объекта культурного наследия для современного использования» (шифр: СПК-24), разработанная ООО «МАТИС» в 2024 году, соответствуют требованиям законодательства Российской Федерации в области государственной охраны объектов культурного наследия, представить оформленный текст Акта экспертизы в электронном виде с формулировкой вывода.

2. Согласиться с тем, что по результатам рассмотрения раздела документации: «Раздел 3. Проект реставрации и приспособления. Том 4. Обеспечение сохранности объектов культурного наследия при проведении работ на объекте» (шифр: СПК-24-ОСОКН), разработанного ООО «МАТИС» в 2024 году, входящего в состав проектной документации, возможно обеспечение сохранности объектов культурного наследия федерального значения «Кладбище», «Могила Карского Е.Ф. (1860-1931), филолога», «Могила Успенского Ф.И. (1845-1928), историка», «Могила Семенова-Тян-Шанского П.П. (1827-1914), географа и путешественника», входящих в состав объекта культурного наследия федерального значения «Кладбище Смоленское православное» по адресу: Санкт-Петербург, улица Камская, дом 11, литера А, дом 16, литера Б, дом 18, литера В, дом 20, литера Г, дом 22, литера Д, дом 24, литера Е, Малый просп. Васильевского острова, Беринга ул., р. Смоленки наб., при проведении земляных, строительных, мелиоративных, хозяйственных работ, указанных в ст. 30 Федерального закона № 73-ФЗ, работ по использованию лесов и иных работ, при проведении таких работ на земельном участке в границах территории объекта культурного наследия, в ходе работ по приспособлению для современного использования в части благоустройства территории объекта культурного наследия федерального значения «Кладбище Смоленское православное».

3. Согласовать вывод и подписать Акт экспертизы в порядке, установленном Постановлением Правительства Российской Федерации от 25.04.2024 № 530 «Об утверждении Положения о государственной историко-культурной экспертизе».

4. Передать заказчику Акт экспертизы, подписанный электронными подписями, со всеми прилагаемыми документами и материалами на электронном носителе в формате документа (PDF).

Голосование по всем вопросам одновременно: 3 человека – за, против – нет, воздержавшихся – нет. Принято единогласно.

Председатель экспертной  
комиссии:  
Терская Ирина Владимировна

Подпись:



01 ноября 2024 г.

Ответственный секретарь  
экспертной комиссии:  
Куминов Сергей Евгеньевич

Подпись:



01 ноября 2024 г.

Член экспертной комиссии:  
Курленыз Галина Александровна

Подпись:



01 ноября 2024 г.

**Приложение № 11 к Акту**

по результатам государственной историко-культурной экспертизы проектной документации на проведение работ по сохранению объекта культурного наследия федерального значения «Кладбище Смоленское православное», расположенного по адресу: Санкт-Петербург, улица Камская, дом 11, литера А, дом 16, литера Б, дом 18, литера В, дом 20, литера Г, дом 22, литера Д, дом 24, литера Е, Малый просп. Васильевского острова, Беринга ул., р. Смоленки наб.: «Проектная документация на проведение работ по приспособлению объекта культурного наследия для современного использования» (шифр: СПК-24), разработанной ООО «МАТИС» в 2024 году, а также

по результатам государственной историко-культурной экспертизы раздела об обеспечении сохранности объектов культурного наследия федерального значения «Кладбище», «Могила Карского Е.Ф. (1860-1931), филолога», «Могила Успенского Ф.И. (1845-1928), историка», «Могила Семенова-Тян-Шанского П.П. (1827-1914), географа и путешественника», входящих в состав объекта культурного наследия федерального значения «Кладбище Смоленское православное» по адресу: Санкт-Петербург, улица Камская, дом 11, литера А, дом 16, литера Б, дом 18, литера В, дом 20, литера Г, дом 22, литера Д, дом 24, литера Е, Малый просп. Васильевского острова, Беринга ул., р. Смоленки наб., входящего в состав проектной документации, при проведении земляных, строительных, мелиоративных, хозяйственных работ, указанных в ст. 30 Федерального закона № 73-ФЗ, работ по использованию лесов и иных работ, включающего оценку воздействия таких работ на указанные объекты и содержащего меры по обеспечению сохранности указанных объектов при проведении таких работ на земельном участке в границах территории объекта культурного наследия, в ходе работ по приспособлению для современного использования в части благоустройства территории объекта культурного наследия федерального значения «Кладбище Смоленское православное» (шифр: СПК-24-ОСОКН), разработанного ООО «МАТИС» в 2024 году

**Материалы, содержащие информацию о ценности объектов с точки зрения истории, археологии, архитектуры, градостроительства, искусства, науки и техники, эстетики, этнологии или антропологии, социальной культуры**

## Историческая справка

Исследуемый участок по адресу: Санкт-Петербург, улица Камская, дом 11, литера А, дом 16, литера Б, дом 18, литера В, дом 20, литера Г, дом 22, литера Д, дом 24, литера Е, Малый просп. Васильевского острова, Беринга ул., р. Смоленки наб., находится в центральной части Васильевского острова в квартале, ограниченном с севера – левым (южным) берегом реки Смоленки и далее Бекетовской улицей до улицы Беринга, с востока – участком, прилегающим к храму Воскресения Христова, комплексом духовной богадельни и главного входа и далее промышленным предприятием до Малого проспекта, с юга – Малым проспектом Васильевского острова, с запада – улицей Беринга.

В границах исследуемого участка в настоящее время располагается объект культурного наследия федерального значения «Кладбище Смоленское православное», поставленный под государственную охрану на Постановление Правительства РФ № 527 от 10.07.2001.

С целью изучения истории строительства и бытования объекта культурного наследия федерального значения «Кладбище Смоленское православное» были проведены архивно-библиографические изыскания, в результате которых была исследована история освоения местности, а также основные этапы ее формирования.

Смоленское православное кладбище учреждено духовной властью — Св. Синодом в 1738 году и светской властью — указом Сената в 1756 году. На другом берегу Смоленки, на острове Декабристов расположены Смоленское братское (блокадное) кладбище «Остров Декабристов», Смоленское лютеранское, называемое в XVIII и I-й пол. XIX века Немецким<sup>1</sup>, и Смоленское армянское кладбища. По аналогии с ними Смоленское православное кладбище в тот же период называли Русским<sup>2</sup>.

На строительство Санкт-Петербурга царь Пётр I приказывал направлять людей из многих мест Российского государства. Условия работы и жизни на новом месте подчас были очень тяжёлыми, из-за чего многие рабочие люди преждевременно умирали. Согласно преданию, в первые годы строительства Санкт-Петербурга на южном берегу Маякуши (Смоленки), на Васильевском острове, погребли рабочих артели плотников и землекопов из Смоленской губернии. С того времени поле у этого берега и вглубь Васильевского острова стали называть Смоленским<sup>3</sup> и, соответственно, православное, лютеранское и армянское кладбища. По другой версии кладбища называли в память о Смольном дворе, который в начале XVIII в. находился у истока Маякуши. Хоронили не только у Смоленки, но и на других участках Васильевского острова, как и вообще по всей территории Санкт-Петербурга, при этом места захоронений зачастую выбирались произвольно: «Кладбище при Санктпетербурге с первоначальных лет было повсемственное, то есть всюду, где ни

<sup>1</sup> Бурьянов В. Прогулка с детьми по С. Петербургу и его окрестностям. — СПб.: Тип. Гл. Управления путей сообщения и публичных зданий, 1838. — Т. I. — 288 с.

<sup>2</sup> Шредер Ф., Новейший путеводитель по Санкт-Петербургу с историческими указаниями. СПб., печ. при I-м Кадетском корпусе, 1820, с.37.

<sup>3</sup> Опытович Стефан. Церковь во имя Смоленской Иконы Божией Матери на кладбище // Историко-Статистические сведения о С.-Петербургской епархии. — СПб.: С.Петербургский епархиальный историко-статистический комитет, выпуск IV, ч. II (Церкви в С.-Петербурге), 1875 (типография департамента уделов). — С. 76—151.

прилучилось»<sup>4</sup>. В «Памятной книге по СПб епархии» сообщается, что первоначально кладбище было частным и предназначалось для погребения призреваемых городских богаделен, а общим было сделано только в 1760 году<sup>5</sup>.

По инициативе Особой комиссии по строениям Санкт-Петербурга при императрице Анне Иоанновне архитекторами были проведены исследования с целью выбора мест для постоянных кладбищ Санкт-Петербурга. На основании проделанной работы 23 октября 1738 года вышел указ Св. Синода, который определил пять таких мест, в том числе и для кладбища на Васильевском острове: у Чёрной речки, между 18-й и 23-й линиями<sup>6</sup>. Данный указ предписал выполнить для этого участка дренажные и земляные работы, освободить проход от кустарника, а также построить «деревянные покои» для сторожей и могильщиков и хранения необходимых принадлежностей. Содержать кладбище указ предписал на церковные доходы. Однако наличие церкви на кладбище тогда не предполагалось — отпевания надлежало производить в приходских и домовых церквях и вести соответствующие записи.

Далее Особая комиссия по строениям Санкт-Петербурга 19 июля 1739 года направила в Св. Синод прошение о присылке к ней людей для принятия вышеупомянутых пяти мест в духовное ведомство. Просьба была удовлетворена; Св. Синод направил в Духовное правление соответствующий указ, и все пять мест поступили в духовное ведомство. Место на Васильевском острове принял священник Андреевской церкви Никифор Никифоров<sup>7</sup>. Указ Сената от 11 мая 1756 года закрепил существующее положение вещей.

Однако церковных средств города на поддержание надлежащего существования кладбища не хватало, и на его территории было решено построить храм, который приносил бы доход. Денег на строительство храма у духовной власти не было, поэтому решили привлечь средства губернии. Так, исходя из донесения в Санкт-Петербургскую Духовную консисторию от 2 мая 1768 года священнослужителей Смоленской церкви Андрея Дмитриева, Федора Черновского и Стефана Фетова<sup>8</sup> и промемории (памятной записки) от 9 июня 1768 года за № 188, направленной Духовной консисторией в губернскую канцелярию<sup>9</sup>, деревянную церковь во имя (в честь) Смоленской иконы Божией Матери было решено построить за счёт средств губернии согласно указу императрицы Елизаветы от 1755 года.

Место для строительства церкви наметили посередине существовавшего кладбища<sup>10</sup>, северная сторона которого тогда проходила не по южному берегу Чёрной речки (Смоленки), как теперь, а приблизительно по границе нынешней Петроградской дорожки. Кладбище в то время занимало квадратный участок площадью в 4,67 гектара, со сторонами

<sup>4</sup> Памятная книга по С.-Петербургской епархии, сост. под ред. секретаря СПб Духовной консистории Н. М. Кутепова, СПб, Тип. Отдельного Корпуса пограничной стражи, 1899, стб.107.

<sup>5</sup> Там же.

<sup>6</sup> Историко-Статистические сведения о С.-Петербургской епархии. — СПб.: С.Петербургский епархиальный историко-статистический комитет, выпуск II, ч. II, 1871 (печатня В. Головина). — С. 194—195; РГИА Ф. 1601: Комиссия С.-Петербургского строения 1737 г. при Сенате. Оп. 1. Д. 33.

<sup>7</sup> Там же.

<sup>8</sup> Кобак А. В., Пирютко Ю. М. Исторические кладбища Санкт-Петербурга. — М.: Центрполиграф, 2009. — 800 с.

<sup>9</sup> Опытович Стефан. Церковь во имя Смоленской Иконы Божией Матери на кладбище // Историко-Статистические сведения о С.-Петербургской епархии. — СПб.: С.Петербургский епархиальный историко-статистический комитет, выпуск IV, ч. II (Церкви в С.-Петербурге), 1875 (типография департамента уделов). — С. 76—151.

<sup>10</sup> Там же.



по 216 метров (по сто саженей), который был обнесён деревянным забором. На западной стороне этот участок был отделен от Смоленского поля ещё и каналом.

Церковь была построена<sup>11</sup> и освящена 30 сентября 1760 года. В целях компенсации понесённых расходов губерния подчинила себе кладбищенскую церковь с её доходами. Наблюдение за кладбищем было поручено отставным солдатам городской богадельни, которая находилась в северной стороне от кладбища, ближе к южному берегу реки Смоленки, и была построена в 1762 году, возможно, из упразднённых казарм Ингерманландского полка. Судя по картам Санкт-Петербурга, эти казармы располагались напротив, на северном берегу Чёрной речки<sup>12</sup>.

В 1772 году Смоленская церковь была реконструирована, возведён второй придел во имя Архистратига (Архангела) Михаила. Этот придел освятили 6 ноября того же года. В церкви назначили отпевать детей, умерших от оспы, отсюда иногда встречающееся название этой церкви — «оспенная». 10 сентября 1777 года кладбище и деревянная церковь существенно пострадали от наводнения. С 1781 года священнослужители стали вести регулярные записи в кладбищенских книгах.

В 1783 году на Смоленское кладбище был прислан священник Георгий Петров с устным поручением преосвященнейшего Гавриила построить на кладбище новую каменную церковь и стать её настоятелем.

К 1790 году заботами отца Георгия Петрова по проекту арх. Алексея Алексеевича Иванова была построена каменная церковь во имя Смоленской иконы Божией Матери. Её расположение также определил Гавриил — на северной стороне кладбища, на месте сломанных в 1783 году зданий мужской и женской богаделен. Богадельнями распорядился Приказ общественного призрения, но он, хотя и сам имел надобность в богаделенском месте, уступил его под строительство церкви и соответствующее расширение кладбища, о чём кладбищенскому причту было сообщено указом консистории от 2 марта 1785 года за № 234.

Деревянная Смоленская церковь осталась, и в 1792 году была перестроена и переосвящена во имя Св. Архистратига Михаила.

В 1794 году о. Георгий задумал устройство при кладбище траурного заведения, предпринял подготовительные действия и в 1796 году представил начальству письменную просьбу на открытие траурного заведения, мотивируя его необходимость сбором дополнительных средств в пользу обездоленных особ духовного звания и членов их семей. Высокопреосвященнейший Гавриил одобрил просьбу резолюцией от 6 марта 1796 года и передал дело в консисторию, которая выпустила соответствующий указ от 18 марта 1796 года за № 446<sup>13</sup>.

В 1807–1809 годах архитектурно оформлен главный вход на кладбище с Церковной (Камской) улицы: архитектору Луиджи Руска был заказан проект, по которому в 1808 году построена каменная кладбищенская богадельня из двух корпусов для вдов и сирот духовного звания. Корпуса соединили аркой, которую венчал крест. Деньги на

<sup>11</sup> Горбачевич К., Хабло Е. «Почему так названы? О происхождении названий улиц, площадей, островов, рек и мостов Санкт-Петербурга», Норинт, 1998, стр. 303.

<sup>12</sup> План Петербурга Зигейма. 1738 год. URL: <http://www.etomesto.ru/map/base/78/1738-spb.jpg> (дата обращения: 29.10.2024).

<sup>13</sup> Опатович Стефан. Церковь во имя Смоленской Иконы Божией Матери на кладбище // Историко-Статистические сведения о С.-Петербургской епархии. — СПб.: С.Петербургский епархиальный историко-статистический комитет, выпуск IV, ч. II (Церкви в С.-Петербурге), 1875 (типография департамента уделов). — С. 76—151.



строительство в количестве 8 тыс. рублей пожертвовал, следуя убеждению о. Георгия, купец и надворный советник Г. И. Паской-Шарапов<sup>14</sup>. Места для призреваемых было немного и в 1822 году богадельню расширили на деньги, внесённые старостой кладбища купцом Рахмановым от неизвестного лица, пожертвовавшего 25 тыс. рублей; к бокам корпусов пристроили по каменному одноэтажному флигелю.

Ночью 18 августа 1807 года на Смоленское кладбище перенесли останки мальтийских рыцарей, являвшихся кавалерами Ордена Иоанна Иерусалимского. Они были похоронены при Павле I на Мальтийском кладбище на Каменном острове, при церкви Рождества Иоанна Крестителя. После восшествия на престол Александра I это кладбище было упразднено, чем и объясняется необходимость перезахоронения тел кавалеров, среди которых были кавалергард Иоасиф Глевени Домат и командор Хнасинто де ла Хуссе<sup>15</sup>. Могилы «мальтийцев» теперь утеряны — известно только, что место было «с четырёх сторон каналами отделённое»<sup>16</sup>.

В 1824 году кладбище сильно пострадало от наводнения, случившегося 7 ноября. Как писал Самуил Аллер: «С Смоленского кладбища, где были разрушены самые твёрдые памятники с железными оградами, неслись во множестве деревянные кресты с могил и проч.»<sup>17</sup>. 11 ноября 1824 года кладбище и кладбищенскую церковь посетил император Александр I, который заметил тесноту кладбища и недостаток мест для новых захоронений и поэтому сам назначил участок для прибавки к кладбищу<sup>18</sup>, взятый от прилегающего городского выгона «в заду кладбища по Чёрной речке где были батареи ныне водой снесенные», о чём позже действительный тайный советник князь А. Б. Куракин уведомил военного губернатора Санкт-Петербурга М. А. Милорадовича и духовное начальство<sup>19</sup>.

О посещении императором кладбища и церкви о. Георгий представил благочинному рапорт от 15 ноября 1824 года<sup>20</sup>. Вопрос о расширении территории кладбища обсуждался и ранее, до наводнения. Так, 17 февраля 1823 года Духовная консистория отправила священнослужителям и церковному старосте Смоленской кладбищенской церкви запрос за № 414, где спрашивала, признают ли они удобным тот участок, которым светское начальство предполагает «распространить их кладбище», взяв его от кладбища армянского<sup>21</sup>.

<sup>14</sup> Прот. Евгений Рахманин. По поводу предстоящего столетнего юбилея Смоленско-кладбищенской богадельни // Известия по С.-Петербургской епархии / Протоиерей Философ Орнатский. — СПб.: при журнале "Отдых христианина", СПб, Обводный канал, д.116 / Типолитография М. П. Фроловой, Галерная, 6, 1908. — Вып. 3-го апреля, № 6/7.

<sup>15</sup> Кобак А. В., Пирытко Ю. М. Исторические кладбища Санкт-Петербурга. — М.: Центрполиграф, 2009. — 800 с.

<sup>16</sup> ЦГИА СПб. Ф. 19. Оп. 9. Д. 260. Л. 10.

<sup>17</sup> Аллер Самуил. Описание наводнения, бывшего в Санкт-Петербурге 7 числа ноября 1824 года. — СПб.: В типографии Департамента народного просвещения, 1826. — С. 239, с.6.

<sup>18</sup> Запись в книге от 11 ноября 1824 г. // ЦГИА СПб. Ф. 457. Оп. 1. Д. 11. Л. 76об. 118 л. (Книга входящих дел, 1816-1827). — "Его Императорское Величество соизволил быть в Церковь. Сделав поклонение троекратное Святым Иконам и соизволил сам отвести под кладбище место, пополудни в три часа."

<sup>19</sup> Указ Санкт-Петербургской духовной консистории №3515 от 24.11.1824 // ЦГИА. Ф. 457. Оп. 1. Д. 11. Л. 77об/154. 118 л. (Книга входящих дел, 1816-1827).

<sup>20</sup> В частности, о. Георгий писал: «... При богаделье у богаделенок спросил (Александр I — прим. сост. статьи): „как велика была вода?“ Те ответствовали. После изволил сказать, чтобы они много не скорбели: „Я ваш покровитель“; из нас же ни с кем ни слова не говорил»: П. П. Каратыгин. Летопись Петербургских наводнений, 1703-1879 (Приложение к "Историческому вестнику"). — СПб.: Типография А.С.Суворина, 1888. — С. 87, с.54.

<sup>21</sup> Запрос из С.-Петербургской Духовной Консистории священнослужителям со старостой за №414 // ЦГИА СПб. Ф. 457. Оп. 1. Д. 11. Л. 58. 118 л. (Книга входящих дел, 1816-1827).

Протоиерей отец Георгий Петров скончался 8 июля 1825 года в возрасте 84 лет. 30 июля 1825 года настоятелем Смоленской церкви митрополит Серафим назначил протоиерея Иоакима Семёновича Кочетова.

К 1829 году, прежде всего из-за наводнения 1824 года, церковь во имя Св. Архистратига Михаила пришла в состояние, негодное даже для ремонта, поэтому было решено её сломать, а на её месте построить каменный храм во имя Святой Живоначальной Троицы (Троицкая церковь), что и было сделано в 1830–1831 годах, по проекту архитектора В.Т. Кульченкова.

К 1832 году территория кладбища составляла около одиннадцати гектаров<sup>22</sup>.

В 1841 году закрыто траурное заведение, основанное о. Георгием в 1796 году. В том же 1841 году места на кладбище, по Высочайше утверждённому положению, поделены на разряды: 1-й разряд — в церкви и под церковью — самый дорогой (200 руб.), 2-й разряд — подле церкви и под папертью (150 руб.), самый дешёвый — 6-й разряд (50 коп.) и 7-й разряд — бесплатный<sup>23</sup>.

Во второй половине XIX века территорию кладбища в очередной раз расширили: южную границу отодвинули от Московской дорожки к Малому проспекту. Возникла идея постройки на новом участке третьей церкви. Проект храма, утверждённый в 1884 году, составил архитектор Д. И. Гримм. Однако средств на постройку не нашли, и проект реализован не был<sup>24</sup>. Также спрямили участок русла реки Смоленки около кладбища: после Смоленской церкви река довольно резко уходила внутрь кладбища на юго-запад, к Петроградской дорожке, затем возвращалась на северо-запад. На карте 1858 года показано два участка русла — старое и новое. Впоследствии старый участок засыпали, и рисунок русла принял современный вид.

Через несколько дней после Октябрьской революции на северной стороне кладбища погребли юнкеров, которые погибли в Петрограде в октябре 1917 г. во время подавления восстания против большевиков; заупокойную службу тогда совершили священники церковей Смоленского кладбища<sup>25</sup>. Из более чем сотни надгробий юнкеров к 2000-м гг. сохранилась только могила Владимира Александровича; с 1990-го каждый год на Смоленском служитя панихида по погибшим в те дни.

В 1917 году Русская православная церковь была отделена от государства, а в 1918 году церковное имущество было решено национализировать. Отныне оно становилось «народным достоянием». В 1918 году кладбище передано советскими властями в ведение Комиссариата городских хозяйств (КОМГОРХОЗ<sup>26</sup>) Союза коммун Северной области<sup>27</sup>. Назначили комиссара; в августе 1920 года штат Управления Смоленского православного

<sup>22</sup> Кобак А. В., Пирютко Ю. М. Исторические кладбища Санкт-Петербурга. — М.: Центрполиграф, 2009. — 800 с.

<sup>23</sup> Опатович Стефан. Церковь во имя Смоленской Иконы Божией Матери на кладбище // Историко-Статистические сведения о С.-Петербургской епархии. — СПб.: С.Петербургский епархиальный историко-статистический комитет, выпуск IV, ч. II (Церкви в С.-Петербурге), 1875 (типография департамента уделов). — С. 76—151.

<sup>24</sup> Кобак А. В., Пирютко Ю. М. Исторические кладбища Санкт-Петербурга. — М.: Центрполиграф, 2009. — 800 с.

<sup>25</sup> Шкаровский М. В. Храмы Смоленского кладбища Санкт-Петербурга в 1917–1940 гг. // СПбДА РИЦ : научный журнал. — СПб., 2023. — № 3. — С. 343—361.

<sup>26</sup> Жилищно-коммунальное хозяйство и бытовое обслуживание // ЦГИА СПб. Ф. Р-3161. Оп. 1-8. — 1527 ед.хр. (из них 1078 ед.хр. по личному составу), 1917–1919 гг.

<sup>27</sup> Смоленское православное кладбище. Петроград. 1756–1918 // ЦГИА СПб. Ф. 457. Оп. 1. Д. 151. 112 л. (Удостоверения, выданные служащим Смоленского православного кладбища).

кладбища Отдела управления Петросвета составил 61 человек рабочих и служащих, включая комиссара<sup>28</sup>.

Ведомость о погребённых в 1918 году ещё продолжают вести по церковным документам, с октября 1918 сословная принадлежность погребаемых более не указывается и «крестьяне», «мещане» и прочие заменяются «гражданином», «гражданкой», «женой гражданина»<sup>29</sup>. С начала 1919 года ведомость составляется уже по документам соответствующих отделов при совдепах, например юридического отдела при Василеостровском совдепе<sup>30</sup>.

С 1922 года кладбище считалось «фактически закрытым для погребений из-за отсутствия мест».

Весной 1924 года договор от 26 мая 1919 года был расторгнут и все церкви с часовней Ксении Блаженной передали обновленцам. Попытки «староцерковников», то есть духовенства, приверженного Московскому Патриархату, вернуть себе хотя бы один храм оказались тщетными, поскольку советские власти были на стороне обновленцев; однако служить молебны и совершать требы на кладбище «староцерковникам» позволялось до середины 1930-х гг.<sup>31</sup> На кладбище сохранилась могила видного обновленца, митрополита Серафима Руженцева, умершего в 1935 году.

В 1930 году закрыли Воскресенскую церковь, а в 1932 году — Троицкий храм, который в том же году «был разобран на кирпич по распоряжению богоборческой власти», как ныне гласит надпись на мемориальной доске памятной часовни. Снос Воскресенской церкви отменили решением президиума Василеостровского райсовета за № 69, ограничившись разрушением куполов. Здание, согласно тому же решению, передали геологам (ГРУ) для переоборудования согласно распоряжениям районного жилищно-коммунального отдела. 9 апреля 1934 года здание передано Центру геологоразведочного НИИ.

В 1936 году у властей возникла идея о сносе могил и памятников и распланировке территории кладбища под сад общего пользования. Так, Отдел здравоохранения в письме от 20 ноября 1936 года указывал: «Основная территория б. Смоленского кладбища в настоящее время находится в беспризорном состоянии, хотя по сторонам этой территории находятся старые и новые жилые дома. Считая такое положение совершенно недопустимым, Госсанинспекция настаивает, чтобы в 1937 году территория б. Смоленского кладбища была распланирована со сносом могил и остатков памятников, благоустроена и использована под сад общего пользования. Предварительно должно быть объявлено для общего сведения о ликвидации б. Смоленского кладбища и в случае обнаружения родственников, захороненных на этом кладбище, останки должны быть перезахоронены на общих основаниях; а останки безродные останутся на месте с ликвидацией, как указано

<sup>28</sup> Смоленское православное кладбище. Петроград. 1756–1918 // ЦГИА СПб. Ф. 457. Оп. 1. Д. 153. Л. 4. 10 л. (Списки рабочих и служащих Смоленского православного кладбища за 1919–1920 гг. (с указанием должности, даты приема и увольнения); ведомость на выдачу премии)

<sup>29</sup> Смоленское православное кладбище. Петроград. 1756–1918 // ЦГИА СПб. Ф. 457. Оп. 1. Д. 149. 418 л. (Ведомости о погребённых на Смоленском православном кладбище, 02.1918–12.1918).

<sup>30</sup> Смоленское православное кладбище. Петроград. 1756–1918 // ЦГИА СПб. Ф. 457. Оп. 1. Д. 150. 358 л. (Ведомости о погребённых на Смоленском православном кладбище, 01.01.1919–31.05.1919).

<sup>31</sup> Шкаровский М. В. Храмы Смоленского кладбища Санкт-Петербурга в 1917–1940 гг. // СПбДА РИЦ : научный журнал. — СПб., 2023. — № 3. — С. 343–361.

выше, могильных холмов и памятников»<sup>32</sup>. Однако это пожелание дальнейшего хода не получило и осталось только на бумаге.

В 1938 году кладбище было окончательно закрыто для погребений. 17 августа 1940 года по решению Ленгорсовета закрыты Смоленская церковь и часовня Ксении Блаженной. В решении также было отмечено, что здание часовни нужно «снести в месячный срок»<sup>33</sup>. Однако часовня снесена не была, и паломничество к ней продолжалось.

После Великой Отечественной войны часовня Ксении Блаженной была открыта. Богослужение в Смоленской церкви возобновлено в 1946 году. В 1960 году<sup>34</sup> часовня Ксении Блаженной закрыта. Через четверть века часовню Ксении Блаженной открыли вновь. Она была освящена 10 августа 1987 года митрополитом Ленинградским и Новгородским Алексием (Ридигером).

В 1970-х годах полосу территории кладбища вдоль его восточной границы передали примыкающему предприятию.

В июне 1977 года открыта памятная мемориальная доска няне А. С. Пушкина Арине Родионовне<sup>35</sup>. Мраморную доску разместили при входе на кладбище, на стене бывшей богадельни, слева под аркой. Согласно статье члена исторической секции Ленинградского областного отделения Общества охраны памятников А. Герасимова, инициативу по установке доски проявила первичная организация ВООПИК при Государственном оптическом институте (ГОИ) имени С. И. Вавилова. Эта инициатива получила поддержку городского и областного отделения ВООПИК, Ленгорсовета, Пушкинского Дома и Всесоюзного музея А. С. Пушкина. Мемориальную доску изготовили и установили сотрудники ГОИ имени С. И. Вавилова, института имени И. Е. Репина и завода гипсовых и мраморных изделий при участии членов Василеостровского отделения ВООПИК<sup>36</sup>.

С 1988 года на Смоленском кладбище ведутся реставрационные и прочие работы. Стимулом к их началу послужила подготовка к тысячелетию Крещения Руси.

Относительно работ на кладбище генеральный директор специализированного производственно-бытового объединения (СПБО) Владимир Фотеевич Морозов сообщил корреспонденту «Вечернего Петербурга» в 1992 году: «...за два года осушены Смоленско-лютеранское и Смоленско-православное кладбище: СПБО удалось восстановить дренажную систему петровских времён, поднять могилы»<sup>37</sup>.

Поскольку с начала 1990-х годов на кладбище, теперь имеющем статус полузакрытого, стали совершаться захоронения — прежде всего выдающихся или просто известных людей — как в гробах, по старому православному обычаю, так и в урнах, то проводятся дренажные и земляные работы по подготовке мест для новых захоронений на старых участках. Начали с затопляемого заболоченного участка по центру кладбища, ближе к Малому проспекту, и обустроили там колумбарий. Со временем появились и другие участки аналогичного назначения.

В 2001 году на месте главного престола Троицкого храма возвели памятную часовню.

<sup>32</sup> Кобак А. В., Пирютко Ю. М. Исторические кладбища Санкт-Петербурга. — М.: Центрполиграф, 2009. — 800 с.

<sup>33</sup> Там же.

<sup>34</sup> Там же.

<sup>35</sup> Грановская Н.И. Бабушка и няня. Гуманитарный портал "Татчина" — Л.: Лениздат, 1989. — С. 192.

<sup>36</sup> Герасимов А. Только что открыта «Подруге дней его суровых» // Ленинградская правда. — Л., 12 июня, 1977.

<sup>37</sup> Ланцова Н. А на кладбище всё спокойненько? // Вечерний Петербург. — СПб., 31 марта, 1992.

В июле 2004 года, по благословению митрополита Санкт-Петербургского и Ладожского Владимира и при участии прихода церкви во имя Смоленской иконы Божией Матери, Управлением юстиции зарегистрирована общественная организация содействия восстановлению святынь Смоленского кладбища «Попечительство святой Ксении Петербургской»; её первоочередной задачей является восстановление Воскресенской церкви. В результате были восстановлены все три купола Воскресенской церкви, утраченные в 1930-х годах, и к 2014 году закончена реставрация фасада. Ведутся работы по восстановлению интерьера.

Смоленское православное кладбище представлено на сайте Европейского общества значимых кладбищ (англ. Association of Significant Cemeteries of Europe (ASCE)), основанного в 2001 году в Болонье, Италия.

Смоленское православное кладбище сохраняет неповторимый колорит и память о старых временах со своими оставшимися дореволюционными каменными надгробиями, могилами, высокими деревьями. С 1988 года в нём проводится реставрация памятников и прочих захоронений. На берегу реки Смоленки в воде сохранились остатки старых деревянных свай, которыми укрепляли берег.

## Список источников

### Архивные источники:

1. *Центральный государственный исторический архив Санкт-Петербурга (ЦГИА СПб):*
  - 1.1. Фонд 457. Смоленское православное кладбище. Петроград. 1738–1918. Описание 1.
  - 1.2. Фонд 19. Описание 9. Дело 260. Лист 10.
  - 1.3. Фонд 457. Описание 1. Дело 11. (Книга входящих дел, 1816–1827).
  - 1.4. Фонд Р-3161. Описи 1–8. — 1527 ед.хр. (из них 1078 ед.хр. по личному составу), 1917–1919 гг.
  - 1.5. Фонд 457. Описание 1. Дело 151. (Удостоверения, выданные служащим Смоленского православного кладбища).
  - 1.6. Фонд 457. Описание 1. Дело 153. 10 л. (Списки рабочих и служащих Смоленского православного кладбища за 1919–1920 гг. (с указанием должности, даты приема и увольнения); ведомость на выдачу премии).
  - 1.7. Фонд 457. Описание 1. Дело 150. 358 л. (Ведомости о погребенных на Смоленском православном кладбище, 01.01.1919–31.05.1919).
2. *Российский государственный исторический архив (РГИА):*
  - 2.1. Ф. 1601: Комиссия С.-Петербургского строения 1737 г. при Сенате. Оп. 1. Д. 33.

### Библиография:

1. Аллер Самуил. Описание наводнения, бывшего в Санкт-Петербурге 7 числа ноября 1824 года. — СПб.: В типографии Департамента народного просвещения, 1826. — С. 239, с.б.
2. Алфавитный указатель исторических могил, находящихся на кладбищах гор. Петрограда и его окрестностей // Отдел IV: Алфавитный указатель исторических могил... // Весь Петроград на 1917 год, адресная и справочная книга г. Петрограда. — Петроград: Товарищество А. С. Суворина — «Новое время», 1917. — С. 486—489.
3. Бурьянов В. Прогулка с детьми по С. Петербургу и его окрестностям. — СПб.: Тип. Гл. Управления путей сообщения и публичных зданий, 1838. — Т. I. — 288 с.
4. Герасимов А. Только что открыта «Подруге дней его суровых» // Ленинградская правда. — Л., 12 июня, 1977.
5. Горбачевич К., Хабло Е. «Почему так названы? О происхождении названий улиц, площадей, островов, рек и мостов Санкт-Петербурга», Норинт, 1998, стр. 303.
6. Грановская Н.И. Бабушка и няня. Гуманитарный портал "Татчина" — Л.: Лениздат, 1989. — С. 192.
7. Историко-Статистические сведения о С.-Петербургской епархии. — СПб.: С.Петербургский епархиальный историко-статистический комитет, выпуск II, ч. II, 1871 (печатня В. Головина). — С. 194—195.
8. Каратыгин П. П. Летопись Петербургских наводнений, 1703–1879 (Приложение к "Историческому вестнику"). — СПб.: Типография А.С.Суворина, 1888. — С. 87, с.54.
9. Кобак А. В., Пирютко Ю. М. Исторические кладбища Санкт-Петербурга. — М.: Центрполиграф, 2009. — 800 с.
10. Ланцова Н. А на кладбище всё спокойненько? // Вечерний Петербург. — СПб., 31 марта, 1992.



11. Опатович С.И. Смоленское кладбище в Петербурге. Исторический очерк // Русская старина: журнал. — СПб.: Типогр. В.С. Балашева, Больш. Садов., № 49-2, 1873. — Т. VIII (август). — С. 168—200.

12. Опатович Стефан. Церковь во имя Смоленской Иконы Божией Матери на кладбище // Историко-Статистические сведения о С.-Петербургской епархии. — СПб.: С.Петербургский епархиальный историко-статистический комитет, выпуск IV, ч. II (Церкви в С.-Петербурге), 1875 (типография департамента уделов). — С. 76—151.

13. Памятная книга по С.-Петербургской епархии, сост. под ред. секретаря СПб Духовной консистории Н. М. Кутепова, СПб, Тип. Отдельного Корпуса пограничной стражи, 1899, стб.107.

14. Пирожков Г.В., Кобак А.В., Пирютко Ю.М. Смоленское православное кладбище / Г.В. Пирожков, А.В. Кобак, Ю.М. Пирютко // Исторические кладбища Санкт-Петербурга / А.В. Кобак, Ю.М. Пирютко. — Изд. 2-е, дораб. и испр. — М.: Центрполиграф; СПб.: Русская тройка — СПб, 2011. — С. 295—358. — 797, [3] с. — 1500 экз.

15. План Смоленского православного кладбища с указанием 88 могил // Отдел IV // Весь Петербург на 1914 год, адресная и справочная книга г. С.-Петербурга / Ред. А. П. Шапковский. — СПб.: Товарищество А. С. Суворина — «Новое время», 1914.

16. Прот. Евгений Рахманин. По поводу предстоящего столетнего юбилея Смоленско-кладбищенской богадельни // Известия по С.-Петербургской епархии / Протоиерей Философ Орнатский. — СПб.: при журнале "Отдых христианина", СПб, Обводный канал, д.116 / Типолиитография М. П. Фроловой, Галерная, 6, 1908. — Вып. 3-го апреля, № 6/7.

17. Шкаровский М. В. Храмы Смоленского кладбища Санкт-Петербурга в 1917–1940 гг. // СПбДА РПЦ : научный журнал. — СПб., 2023. — № 3. — С. 343—361.

18. Шредер Ф., Новейший путеводитель по Санкт-Петербургу с историческими указаниями. СПб., печ. при I-м Кадетском корпусе, 1820.

19. Якобсон Г.Г. Энтомологические экскурсии на Смоленское кладбище // Естественно-исторические экскурсии по Петрограду / проф. Б.Е. Райков. — Сборник научно-педагогич. статей, составл. отделом естествознания Петроградского экскурсионного ин-та. — Пг.: Госиздат, Москва-Петроград, 1923. — Т. I. — С. 211—217. — 250 с.

#### *Электронные ресурсы:*

1. Архивы Санкт-Петербурга. <https://spbarchives.ru/>;
2. Старые карты Санкт-Петербурга и Ленинградской области. <http://www.etomesto.ru/>;
3. Архитектурный сайт Петербурга. <http://www.citywalls.ru/>;
4. Retro View of Mankind's Habitat. <https://pastvu.com/>.

## Иконография

## Список иллюстраций

1. План Петербурга Зигхейма. 1738 г. Фрагмент. // Источник: <http://www.etomesto.ru> (дата обращения: 30.10.2024).
2. Санкт-Петербург, план Рота. 1776 г. Фрагмент. // Источник: <http://www.etomesto.ru> (дата обращения: 30.10.2024).
3. Генеральный план столичного города Санкт-Петербурга 1802 г. Фрагмент. // Источник: <http://www.etomesto.ru> (дата обращения: 30.10.2024).
4. План частей Санкт-Петербурга, подвергшихся наводнению в 1824 г. 1831 г. Фрагмент. // Источник: <http://www.etomesto.ru> (дата обращения: 30.10.2024).
5. Генплан столичного города С.Петербурга из атласа Зуева. 1858 г. Фрагмент. // Источник: <http://www.etomesto.ru> (дата обращения: 30.10.2024).
6. План столичного города С.Петербурга вновь снятый в 1858 году. 1865 г. Фрагмент. // Источник: <http://www.etomesto.ru> (дата обращения: 30.10.2024).
7. План Санкт-Петербурга Воротникова. 1883 г. Фрагмент. // Источник: <http://www.etomesto.ru> (дата обращения: 30.10.2024).
8. План Смоленского православного кладбища. 1900 год. // Источник: ЦГИА СПб, Ф.513 Оп.102 Д.1381, Лл. 22-27. 53 л. (Чертежи здания Смоленско-кладбищенской церкви по Камской ул., 7 (1861-1914)).
9. План Санкт-Петербурга 1901 года в горизонталях. Фрагмент. // Источник: <http://www.etomesto.ru> (дата обращения: 30.10.2024).
10. План из путеводителя Суворина 1910 года: Весь Петербург. Фрагмент. // Источник: <http://www.etomesto.ru> (дата обращения: 30.10.2024).
11. Смоленское православное кладбище. Воскресенская церковь. Около 1904-1906 гг. // Источник: <https://pastvu.com> (дата обращения: 30.10.2024).
12. План Смоленского православного кладбища. 1914 год. // Источник: Отдел IV. Весь Петербург на 1914 год, адресная и справочная книга г. С.-Петербурга / Ред. А. П. Шапковский. – СПб.: Товарищество А. С. Суворина – «Новое время», 1914.
13. План Ленинграда из путеводителя 1933 года. Фрагмент. // Источник: <http://www.etomesto.ru> (дата обращения: 30.10.2024).
14. На Смоленском кладбище. Фото. Около 1941-1944 гг. // Источник: <https://pastvu.com> (дата обращения: 30.10.2024).
15. Могила В. И. Саитова. Фото. 1940 год. // Источник: <https://pastvu.com> (дата обращения: 30.10.2024).
16. Река Смоленка. Фото. 1961 г. // Источник: <https://pastvu.com> (дата обращения: 30.10.2024).
17. На реке Смоленке. Фото. Около 1963-1964 гг. // Источник: <https://pastvu.com> (дата обращения: 30.10.2024).
18. Спутниковая карта Санкт-Петербурга (Ленинграда) 1972 года. Фрагмент. // Источник: <http://www.etomesto.ru> (дата обращения: 30.10.2024).
19. Карта города Ленинграда и окрестностей. 1988 г. Фрагмент. // Источник: <http://www.etomesto.ru> (дата обращения: 30.10.2024).
20. Подробная топографическая карта Ленинградской области. Фрагмент. 1991-2005 гг. // Источник: <http://www.etomesto.ru> (дата обращения: 30.10.2024).



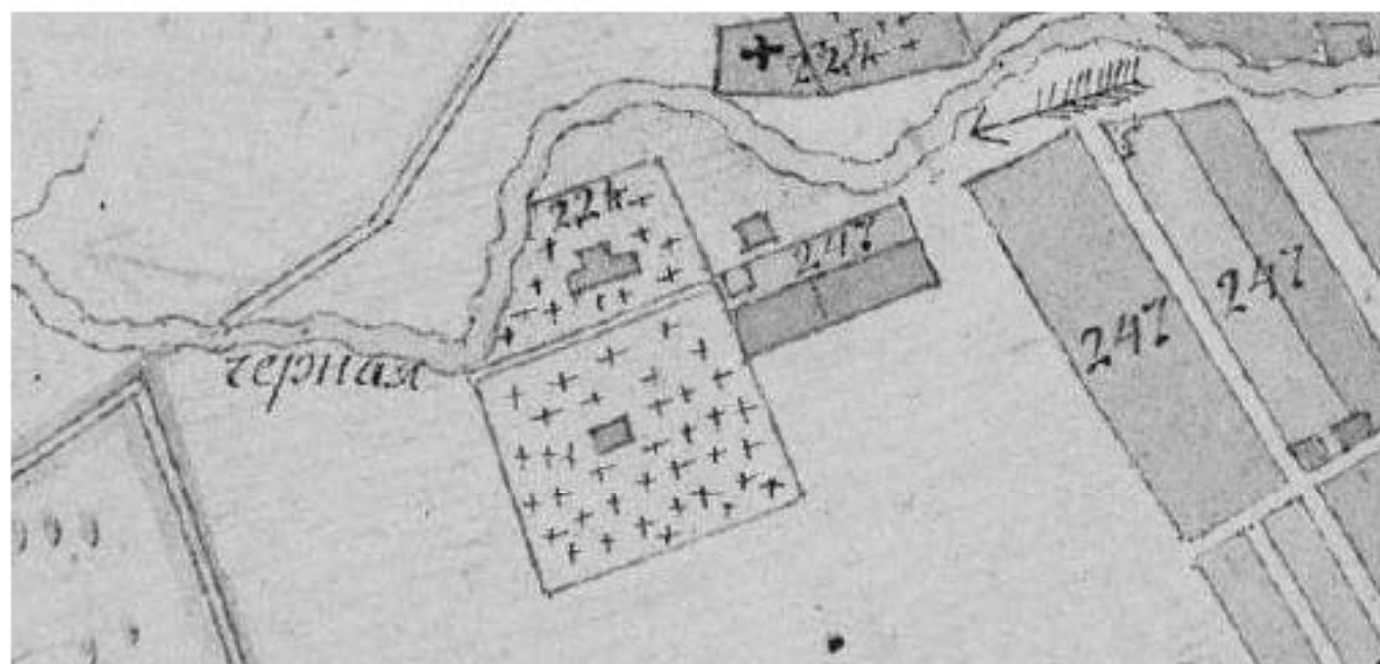
21. Берег реки Смоленки. Фото. Июль 2008 г. // Источник: <https://www.google.ru/maps> (дата обращения: 30.10.2024).
22. Смоленское кладбище. Фрагмент фото. 29 апреля 2009 г. // Источник: <https://www.flickr.com/photos/massalim/3505487036> (дата обращения: 30.10.2024).
23. Берег реки Смоленки. Фото. Август 2014 г. // Источник: <https://www.google.ru/maps> (дата обращения: 30.10.2024).
24. Смоленское кладбище. Фрагмент фото. Февраль 2021 г. // Источник: <https://yandex.com/maps> (дата обращения: 30.10.2024).
25. Двор Воскресенской церкви. Фрагмент фото. Сентябрь 2023 г. // Источник: <https://yandex.com/maps> (дата обращения: 30.10.2024).



1. Планъ Петербурга Закавказья. 1738 г. Фрагмент. // Источник: <http://www.etomesto.ru> (дата обращения: 30.10.2024).



2. Санкт-Петербург, план Рота. 1776 г. Фрагмент. // Источник: <http://www.stomesto.ru> (дата обращения: 30.10.2024).



3. Генеральный план столичного города Санкт-Петербурга 1802 г. Фрагмент. //  
Источник: <http://www.stomesto.ru> (дата обращения: 30.10.2024).



4. План частей Санкт-Петербурга, подвергшихся наводнению в 1824 г. 1831 г. Фрагмент. // Источники: <http://www.stomesto.ru> (дата обращения: 30.10.2024).



5. План столицы города С.Петербурга из атласа Зуева. 1858 г. Фрагмент. //  
Источник: <http://www.stomesto.ru> (дата обращения: 30.10.2024).



6. План столичного города С.Петербурга вновь снятый в 1858 году. 1865 г. Фрагмент. // Источник: <http://www.stomesto.ru> (дата обращения: 30.10.2024).



7. План Санкт-Петербурга Воротникова. 1883 г. Фрагмент. // Источник: <http://www.stomesto.ru> (дата обращения: 30.10.2024).





8. План Смоленского православного кладбища. 1900 год // Источник: ЦГИА СПб, Ф.513 Оп.102 Д.1381, Лл. 22-27. 53 л. (Чертежи здания Смоленско-кладбищенской церкви по Камской ул., 7 (1861-1914)).



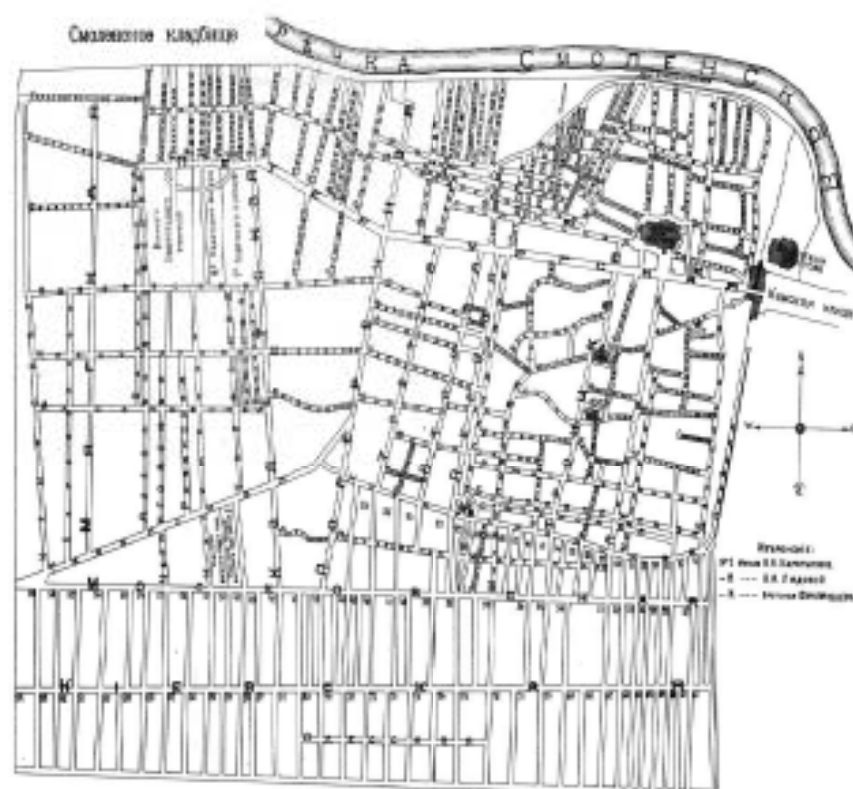
9. План Санкт-Петербурга 1901 года в горизонтали. Фрагмент. // Источник: <http://www.etomesto.ru> (дата обращения: 30.10.2024).



10. План из путеводителя Суворина 1910 года: Весь Петербург. Фрагмент. // Источник: <http://www.etomesto.ru> (дата обращения: 30.10.2024).



11. Смоленское православное кладбище. Воскресенская церковь. Около 1904-1906 гг. // Источник: <https://pastvu.com> (дата обращения: 30.10.2024).



12. План Смоленского православного кладбища. 1914 год // Источник: Отдел IV. Весь Петербург на 1914 год, адресная и справочная книга г. С.-Петербурга / Ред. А. П. Шашковский. – СПб.: Товарищество А. С. Суворина – «Новое время», 1914.



13. План Ленинграда из путеводителя 1933 года. Фрагмент. // Источник: <http://www.stomesto.ru> (дата обращения: 30.10.2024).



14. На Смоленском кладбище. Фото. Около 1941-1944 гг. // Источник: <https://rastvi.com> (дата обращения: 30.10.2024).



15. Могила В. И. Сантова. Фото. 1940 год // Источник: <https://pastvu.com> (дата обращения: 30.10.2024).





16. Рязань Смоленская. Фото. 1961 г. // Источник: <https://rastvu.com> (дата обращения: 30.10.2024).



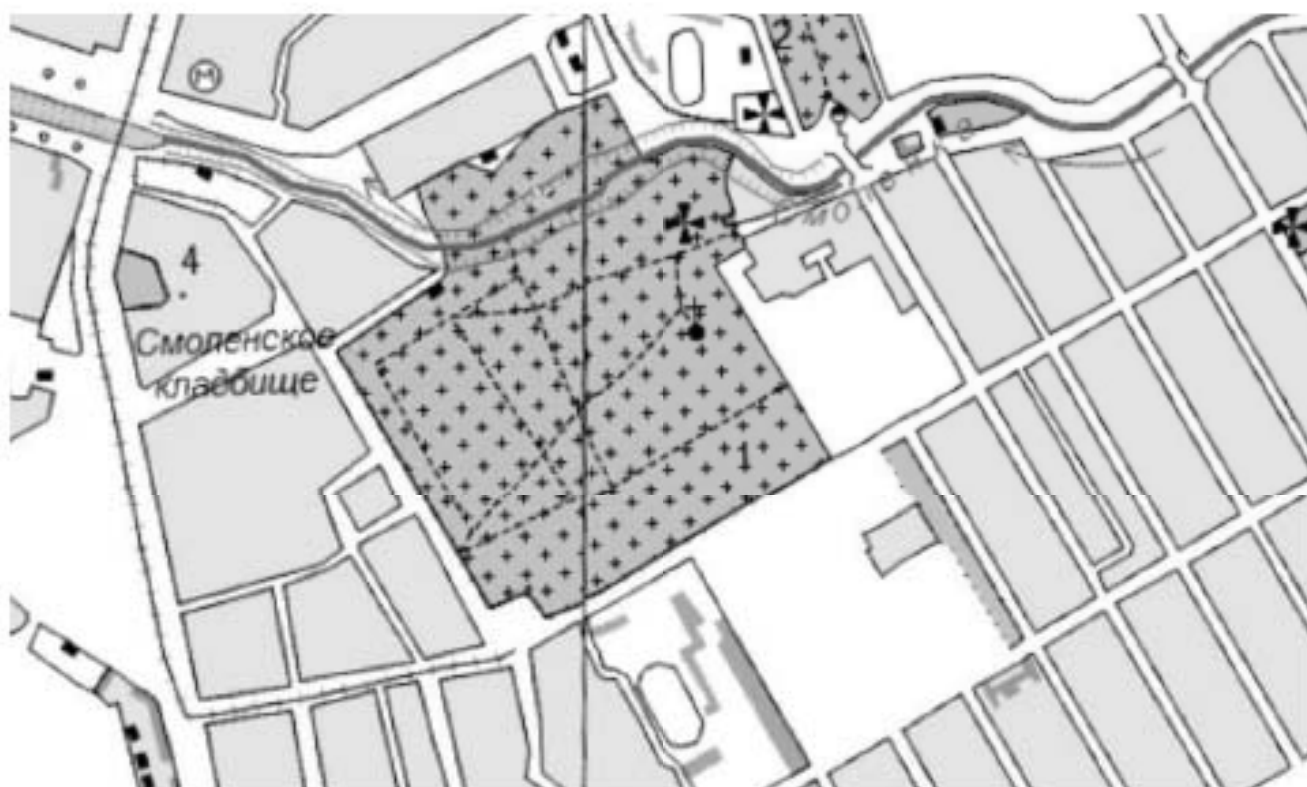
17. На реке Смоленка. Фото. Около 1963-1964 гг. // Источник: <http://rastvu.com> (дата обращения: 30.10.2024).



18. Спутниковая карта Санкт-Петербурга (Ленинграда) 1972 года. Фрагмент. // Источник: <http://www.eto mesto.ru> (дата обращения: 30.10.2024).



19. Карта города Ленинграда и окрестностей. 1988 г. Фрагмент. // Источник: <http://www.etomesto.ru> (дата обращения: 30.10.2024).



20. Подробная топографическая карта Ленинградской области. Фрагмент. 1991-2005 гг. // Источник: <http://www.otomesto.ru> (дата обращения: 30.10.2024).



21. Берег реки Смоленки. Фото. Июль 2008 г. // Источник: <https://www.google.ru/maps>  
(дата обращения: 30.10.2024).



22. Смоленское кладбище. Фрагмент фото. 29 апреля 2009 г. // Источник: <https://www.flickr.com/photos/massalim/3505487036> (дата обращения: 30.10.2024).



23. Берег реки Смоленки. Фото. Август 2014 г. // Источник: <https://www.google.ru/maps> (дата обращения: 30.10.2024).





24. Смоленское кладбище. Фрагмент фото. Февраль 2021 г. // Источник: <https://yandex.com/maps> (дата обращения: 30.10.2024).



25. Двор Воскресенской церкви. Фрагмент фото. Сентябрь 2023 г. // Источник: <https://yandex.com/maps> (дата обращения: 30.10.2024).

### **Приложение № 12 к Акту**

по результатам государственной историко-культурной экспертизы проектной документации на проведение работ по сохранению объекта культурного наследия федерального значения «Кладбище Смоленское православное», расположенного по адресу: Санкт-Петербург, улица Камская, дом 11, литера А, дом 16, литера Б, дом 18, литера В, дом 20, литера Г, дом 22, литера Д, дом 24, литера Е, Малый просп. Васильевского острова, Беринга ул., р. Смоленки наб.: «Проектная документация на проведение работ по приспособлению объекта культурного наследия для современного использования» (шифр: СПК-24), разработанной ООО «МАТИС» в 2024 году, а также

по результатам государственной историко-культурной экспертизы раздела об обеспечении сохранности объектов культурного наследия федерального значения «Кладбище», «Могила Карского Е.Ф. (1860-1931), филолога», «Могила Успенского Ф.И. (1845-1928), историка», «Могила Семенова-Тян-Шанского П.П. (1827-1914), географа и путешественника», входящих в состав объекта культурного наследия федерального значения «Кладбище Смоленское православное» по адресу: Санкт-Петербург, улица Камская, дом 11, литера А, дом 16, литера Б, дом 18, литера В, дом 20, литера Г, дом 22, литера Д, дом 24, литера Е, Малый просп. Васильевского острова, Беринга ул., р. Смоленки наб., входящего в состав проектной документации, при проведении земляных, строительных, мелиоративных, хозяйственных работ, указанных в ст. 30 Федерального закона № 73-ФЗ, работ по использованию лесов и иных работ, включающего оценку воздействия таких работ на указанные объекты и содержащего меры по обеспечению сохранности указанных объектов при проведении таких работ на земельном участке в границах территории объекта культурного наследия, в ходе работ по приспособлению для современного использования в части благоустройства территории объекта культурного наследия федерального значения «Кладбище Смоленское православное» (шифр: СПК-24-ОСОКН), разработанного ООО «МАТИС» в 2024 году

### **Иная документация**

**ВЫПИСКА ИЗ РЕЕСТРА ЛИЦЕНЗИЙ**  
**на осуществление деятельности по сохранению объектов**  
**культурного наследия (памятников истории и культуры) народов**  
**Российской Федерации**

Министерство культуры Российской Федерации

(наименование лицензирующего органа)



Выписка из реестра лицензий по состоянию на 08.07.2024\*

1. Статус лицензии:

действующая

(действующая/приостановлена/приостановлена частично/прекращена)

2. Регистрационный номер лицензии: МКРФ 00207; номер лицензии в Едином реестре учета лицензий: Л040-00103-00/00402712

3. Дата предоставления лицензии: 04.10.2012

4. Полное и (в случае, если имеется) сокращенное наименование, в том числе фирменное наименование, и организационно-правовая форма юридического лица, адрес его места нахождения, номер телефона, адрес электронной почты, государственный регистрационный номер записи о создании юридического лица:

Общество с ограниченной ответственностью «МАТИС»; ООО «МАТИС»;  
 191119, г. Санкт-Петербург, ул. Днепропетровская, д. 13,  
 лит. А, пом. 1-Н; +7(812) 454-54-74; matis-spb@yandex.ru;  
 ОГРН: 1027809007709

(заполняется в случае, если лицензиатом является юридическое лицо)

5. Полное и (в случае, если имеется) сокращенное наименование иностранного юридического лица, полное и (в случае, если имеется) сокращенное наименование филиала иностранного юридического лица, аккредитованного в соответствии с Федеральным законом «Об иностранных инвестициях в Российской Федерации», адрес (место нахождения), номер телефона и адрес электронной почты филиала иностранного юридического лица на территории Российской Федерации, номер записи об аккредитации филиала иностранного юридического лица в государственном реестре аккредитованных филиалов, представительств иностранных юридических лиц:

(заполняется в случае, если лицензиатом является иностранное юридическое лицо)

6. Фамилия, имя и (в случае, если имеется) отчество индивидуального предпринимателя, государственный регистрационный номер записи о государственной регистрации индивидуального предпринимателя, а также иные сведения, предусмотренные пунктом 5 части 2 статьи 21 Федерального закона «О лицензировании отдельных видов деятельности»:

(заполняется в случае, если лицензиатом является индивидуальный предприниматель)

7. Идентификационный номер налогоплательщика:

7820023103

8. Адреса мест осуществления отдельного вида деятельности, подлежащего лицензированию, и (или) другие данные, позволяющие идентифицировать место осуществления лицензируемого вида деятельности:

191119, г. Санкт-Петербург, ул. Днепропетровская, д. 13, лит. А, пом. 1-Н

---

9. Лицензируемый вид деятельности с указанием выполняемых работ, оказываемых услуг, составляющих лицензируемый вид деятельности:

- разработка проектной документации по консервации, реставрации и воссозданию объектов культурного наследия (памятников истории и культуры) народов Российской Федерации;
- разработка проектной документации по ремонту и приспособлению объектов культурного наследия (памятников истории и культуры) народов Российской Федерации;
- реставрация, консервация и воссоздание оснований, фундаментов, кладок, ограждающих конструкций и распорных систем;
- реставрация, консервация и воссоздание металлических конструкций и деталей;
- реставрация, консервация и воссоздание деревянных конструкций и деталей;
- реставрация, консервация и воссоздание декоративно-художественных покрасок, штукатурной отделки и архитектурно-лепного декора;
- реставрация, консервация и воссоздание конструкций и деталей из естественного и искусственного камней;
- реставрация, консервация и воссоздание произведений скульптуры и декоративно-прикладного искусства;
- реставрация, консервация и воссоздание живописи (монументальной, станковой);
- реставрация, консервация и воссоздание исторического ландшафта и произведений садово-паркового искусства;
- ремонт и приспособление объектов культурного наследия (памятников истории и культуры) народов Российской Федерации.

---

10. Дата вынесения лицензирующим органом решения о предоставлении лицензии и при наличии реквизиты такого решения:

№ 1068 от 04.10.2012

---

11. Настоящая лицензия переоформлена на основании решения лицензирующего органа – приказа:

№ 767 от 05.05.2014

№ 922 от 15.06.2018

---

(иные сведения)

---

\* Выписка носит информационный характер, после ее составления в реестр лицензий могли быть внесены изменения.