

А К Т

по результатам проведения государственной историко-культурной экспертизы проектной документации на проведение работ по сохранению объекта культурного наследия федерального значения «Братские могилы защитников и жителей г. Ленинграда, погибших во время блокады 1941-1944 гг.», расположенного по адресу: г. Санкт-Петербург, Серебряков переулок, д. 1, литера А (Серебряков пер., 1, Серафимовское кладбище - в соответствии с НПА*), - «Проектная документация на проведение работ по ремонту, реставрации и приспособлению для современного использования объекта культурного наследия федерального значения «Братские могилы защитников и жителей г. Ленинграда, погибших во время блокады 1941-1944 гг.», расположенного по адресу: г. Санкт-Петербург, Серебряков переулок, д. 1, литера А», шифр 244-2024, разработанной ООО «ЭНЕРГО АЛЬЯНС» в 2024 г., с целью определения соответствия проектной документации требованиям законодательства Российской Федерации в области государственной охраны объектов культурного наследия

г. Санкт-Петербург

07 октября 2024 г.

Настоящая государственная историко-культурная экспертиза (далее – экспертиза) проведена экспертной комиссией (Приложение №9. Протоколы заседаний экспертной комиссии) на основании договоров №№1-3 от 26 августа 2024 г. на проведение государственных историко-культурных экспертиз (Приложение №8. Копии договоров с экспертами).

1. Дата начала и дата окончания проведения экспертизы.

Экспертиза проведена в период с 26 августа 2024 г. по 07 октября 2024 г.

2. Место проведения экспертизы.

г. Санкт-Петербург,

3. Заказчик экспертизы.

ООО «ЭНЕРГО АЛЬЯНС»; Юридический адрес: 197198, Санкт-Петербург, ул. Колпинская, д. 14/41, литер А. пом. 1-Н; Фактический адрес: 194044, Санкт-Петербург, ул. Профессора Попова д.37, лит. В, офис 404; ИНН 7813579997; генеральный директор Л.М. Богданова.

4. Сведения об экспертах.

- **Председатель экспертной комиссии:**

ГУБИН Ян Владимирович, образование высшее, окончил Санкт-Петербургский государственный архитектурно-строительный университет (СПбГАСУ), специальность – инженер-строитель ПГС; окончил Санкт-Петербургский гуманитарный университет

* постановление Правительства Российской Федерации от 10.07.2001 №527

профсоюзов (СПбГУП), специальность – искусствовед; ученая степень (звание) – кандидат искусствоведения (2005 г.), стаж работы по специальности – 19 лет. Место работы, должность: индивидуальный предприниматель.

Аттестованный эксперт по проведению государственной историко-культурной экспертизы (приказы Министерства культуры Российской Федерации «Об утверждении статуса аттестованного эксперта по проведению государственной историко-культурной экспертизы» от 11 октября 2021 г. №1668, от 25 декабря 2023 г. №3493 и от 24 января 2024 г. №105).

Профиль экспертной деятельности (объекты экспертизы):

- выявленные объекты культурного наследия в целях обоснования целесообразности включения данных объектов в реестр;
- документы, обосновывающие включение объектов культурного наследия в реестр;
- документы, обосновывающие исключение объектов культурного наследия из реестра;
- документы, обосновывающие изменение категории историко-культурного значения объекта культурного наследия;
- проекты зон охраны объекта культурного наследия;
- проектная документация на проведение работ по сохранению объектов культурного наследия;
- документация или разделы документации, обосновывающие меры по обеспечению сохранности объекта культурного наследия, включенного в реестр, выявленного объекта культурного наследия либо объекта, обладающего признаками объекта культурного наследия, при проведении земляных, мелиоративных, хозяйственных работ, указанных в статье 30 Федерального закона работ по использованию лесов и иных работ в границах территории объекта культурного наследия либо на земельном участке, непосредственно связанном с земельным участком в границах территории объекта культурного наследия;
- документация, обосновывающая границы защитной зоны объекта культурного наследия.

- Ответственный секретарь экспертной комиссии:

МАКАРОВА Мария Валерьевна, образование высшее – Кемеровский государственный университет (КемГУ), специальность – историк; стаж работы по специальности – 19 лет. Место работы, должность – ООО «НЭО», генеральный директор.

Аттестованный эксперт по проведению государственной историко-культурной экспертизы (приказ Министерства культуры Российской Федерации «Об утверждении статуса аттестованного эксперта по проведению государственной историко-культурной экспертизы» от 25 декабря 2023 г. №3493).

Профиль экспертной деятельности (объекты экспертизы):

- выявленные объекты культурного наследия в целях обоснования целесообразности включения данных в реестр;
- документы, обосновывающие включение объектов культурного наследия в реестр;
- документы, обосновывающие исключение объектов культурного наследия из реестра;
- документы, обосновывающие изменение категории историко-культурного значения объекта культурного наследия;
- проектная документация на проведение работ по сохранению объектов культурного наследия;
- документация или разделы документации, обосновывающие меры по обеспечению сохранности объекта культурного наследия, включённого в реестр, выявленного объекта культурного наследия либо объекта, обладающего признаками объекта культурного наследия, при проведении земляных, мелиоративных, хозяйственных работ, указанных в статье 30 Федерального закона работ по использованию лесов и иных работ в границах территории объекта культурного наследия либо на земельном участке, непосредственно связанном с земельным участком в границах территории объекта культурного наследия.

- Член экспертной комиссии:

КАРГИНОВ Марат Дмитриевич, образование высшее, окончил Санкт-Петербургский государственный архитектурно-строительный университет (СПбГАСУ), специальность – инженер-строитель ПГС; стаж работы по специальности – 20 лет. Место работы, должность: ООО «Группа компаний «Строй-Эксперт», генеральный директор.

Аттестованный эксперт по проведению государственной историко-культурной экспертизы (приказ Министерства культуры Российской Федерации «Об утверждении статуса аттестованного эксперта по проведению государственной историко-культурной экспертизы» от 06 декабря 2023 г. №3295).

Профиль экспертной деятельности (объекты экспертизы):

- выявленные объекты культурного наследия в целях обоснования целесообразности включения данных объектов в реестр;
- документы, обосновывающие включение объектов культурного наследия в реестр;
- документы, обосновывающие исключение объектов культурного наследия из реестра;
- документы, обосновывающие изменение категории историко-культурного значения объекта культурного наследия;
- проекты зон охраны объекта культурного наследия;
- проектная документация на проведение работ по сохранению объектов культурного наследия;

- документация или разделы документации, обосновывающие меры по обеспечению сохранности объекта культурного наследия, включенного в реестр, выявленного объекта культурного наследия либо объекта, обладающего признаками объекта культурного наследия, при проведении земляных, мелиоративных, хозяйственных работ, указанных в статье 30 Федерального закона работ по использованию лесов и иных работ в границах территории объекта культурного наследия либо на земельном участке, непосредственно связанном с земельным участком в границах территории объекта культурного наследия.

5. Информация о том, что в соответствии с законодательством Российской Федерации эксперты несут ответственность за достоверность сведений, изложенных в заключении.

Настоящим подтверждаем, что мы несем ответственность за достоверность сведений, изложенных в заключении экспертизы, в соответствии с законодательством Российской Федерации.

| | | |
|---|---------------------------------------|---------------|
| Председатель экспертной комиссии: | <u>подписано электронной подписью</u> | Я.В. Губин |
| Ответственный секретарь экспертной комиссии: | <u>подписано электронной подписью</u> | М.В. Макарова |
| Член экспертной комиссии: | <u>подписано электронной подписью</u> | М.Д. Каргинов |

6. Цели и объекты экспертизы.

6.1. Цели экспертизы.

Определение соответствия проектной документации на проведение работ по сохранению объекта культурного наследия федерального значения «Братские могилы защитников и жителей г. Ленинграда, погибших во время блокады 1941-1944 гг.», расположенного по адресу: г. Санкт-Петербург, Серебряков переулок, д. 1, литера А (Серебряков пер., 1, Серафимовское кладбище - в соответствии с НПА): «Проектная документация на проведение работ по ремонту, реставрации и приспособлению для современного использования объекта культурного наследия федерального значения «Братские могилы защитников и жителей г. Ленинграда, погибших во время блокады 1941-1944 гг.», расположенного по адресу: г. Санкт-Петербург, Серебряков переулок, д. 1, литера А», шифр 244-2024, разработанной ООО «ЭНЕРГО АЛЪЯНС» в 2024 г., требованиям законодательства Российской Федерации в области государственной охраны объектов культурного наследия.

6.2. Объекты экспертизы.

Проектная документация на проведение работ по сохранению объекта культурного наследия федерального значения «Братские могилы защитников и жителей г. Ленинграда, погибших во время блокады 1941-1944 гг.», расположенного по адресу: г. Санкт-Петербург, Серебряков переулок, д. 1, литера А (Серебряков пер., 1, Серафимовское кладбище - в соответствии с НПА): «Проектная документация на проведение работ по ремонту, реставрации и приспособлению для современного использования объекта культурного наследия федерального значения «Братские могилы защитников и жителей г. Ленинграда, погибших во время блокады 1941-1944 гг.», расположенного по адресу: г. Санкт-Петербург, Серебряков переулок, д. 1, литера А», шифр 244-2024, разработанная ООО «ЭНЕРГО АЛЬЯНС» в 2024 г., в составе:

| № тома | Обозначение | Наименование |
|----------|---------------|---|
| 0.1 | 244-2024-СП | «Состав научно-проектной документации» |
| 1 | | Раздел 1 «Предварительные работы» |
| 1.1 | 244-2024-ИРД | Подраздел 1. Исходно-разрешительная документация |
| 1.2 | 244-2024-ФФ | Подраздел 2. Фотофиксация до начала производства работ |
| 2 | | Раздел 2 «Комплексные научные исследования» |
| 2.1 | 244-2024-ИО | Подраздел 1. Отчет по результатам комплексных научных исследований |
| 2.2 | 244-2024-ИТИ | Подраздел 2. Инженерно-технические исследования |
| 2.3 | 244-2024-ИХТИ | Подраздел 3. Инженерные химико-технологические исследования по строительным и отделочным материалам |
| 2.4 | 244-2024-ИИ | Подраздел 4. Инженерные изыскания. |
| 2.4.1 | 244-2024-ИГДИ | Книга 1. Отчет по результатам инженерно- геодезических изысканий |
| 2.4.2 | 244-2024-ИГИ | Книга 2. Отчет по результатам инженерно- геологических изысканий |
| 2.4.3 | 244-2024-ИЭИ | Книга 3. Отчет по результатам экологических изысканий |
| | | Раздел 3 «Проект реставрации и приспособления» |
| 3.1 | 244-2024-ПЗ | Пояснительная записка |
| 3.2 | 244-2024-ПЗУ | Схема планировочной организации земельного участка |
| 3.3 | 244-2024-АР | Архитектурные решения |
| 3.4 | 244-2024-КР | Конструктивные решения |

| | | |
|-----|--------------|--------------------------------|
| 3.5 | 244-2024-ПОР | Проект организации реставрации |
| 3.6 | 244-2024-ДВ | Дефектные ведомости |
| 3.7 | 244-2024-ВК | Водоснабжение и водоотведение |
| 3.8 | 244-2024-СЭ | Система электроснабжения |

7. Перечень документов, представленных заявителем.

- «Проектная документация на проведение работ по ремонту, реставрации и приспособлению для современного использования объекта культурного наследия федерального значения «Братские могилы защитников и жителей г. Ленинграда, погибших во время блокады 1941-1944 гг.», расположенного по адресу: г. Санкт-Петербург, Серебряков переулок, д. 1, литера А», шифр 244-2024, разработанная ООО «ЭНЕРГО АЛЪЯНС» в 2024 г. (в составе в соответствии с п. 6.2. настоящего Акта);
- задание КГИОП от 09.04.2021 №01-52-893/21-0-0 (согласовано правообладателем 14.04.2021) на проведение работ по сохранению объекта культурного наследия, включенного в государственный реестр объектов культурного наследия (памятника истории и культуры) народов Российской Федерации, или выявленного объекта культурного наследия (Приложение №6. Копия задания, выданного органом охраны на проведение работ по сохранению объекта культурного наследия);
- копия распоряжения КГИОП от 27.11.2020 №422-р об утверждении границ территории объекта культурного наследия федерального значения «Братские могилы защитников и жителей г. Ленинграда, погибших во время блокады 1941-1944 гг.», расположенного по адресу: г. Санкт-Петербург, Серебряков переулок, д. 1, Серафимовское кладбище (Приложение №3. Копия решения органа государственной власти об утверждении границ территории объекта культурного наследия).
- копия распоряжения КГИОП от 04.05.2017 № 199-р об утверждении предмета охраны объекта культурного наследия федерального значения «Братские могилы защитников и жителей г. Ленинграда, погибших во время блокады 1941-1944 гг.», расположенного по адресу: г. Санкт-Петербург, Серебряков переулок, д. 1, Серафимовское кладбище (Приложение №2. Копия решения органа государственной власти об утверждении предмета охраны объекта культурного наследия);
- копия паспорта объекта культурного наследия федерального значения «Братские могилы защитников и жителей г. Ленинграда, погибших во время блокады 1941-1944 гг.», составленного 31.10.1986 (Приложение №10. Паспорт объекта культурного наследия);
- выписка от 19.09.2024г. № КУВИ-001/2024-234429078 из Единого государственного реестра недвижимости об объекте недвижимости – земельном участке, по адресу: г. Санкт-

Петербург, Серафимовское кладбище, участок 1, кадастровый номер: 78:34:0413501:1216, находящимся в постоянном (бессрочном) пользовании СПб ГКУ «Специализированная служба Санкт-Петербурга по вопросам похоронного дела» (Приложение №7. Правоустанавливающие документы: выписки из ЕГРН);

- копия градостроительного плана земельного участка № RU7811700029933 (Приложение №11. Иная документация);

- разрешение на проведение работ по сохранению объекта культурного наследия федерального значения №01-26-1441/24-0-1 от 22.07.2024 (Приложение №11. Иная документация);

- акт технического состояния объекта культурного наследия от 15.08.2024 (Приложение №11. Иная документация).

8. Сведения об обстоятельствах, повлиявших на процесс проведения и результаты экспертизы.

Обстоятельства, повлиявшие на процесс проведения и результат экспертизы, отсутствуют.

9. Сведения о проведенных исследованиях с указанием примененных методов, объема и характера выполненных работ и их результатов.

Настоящая государственная историко-культурная экспертиза проведена в соответствии со статьями 28, 29, 30, 31, 32 Федерального закона от 25.06.2002 №73-ФЗ «Об объектах культурного наследия (памятниках истории и культуры) народов Российской Федерации» и Положением о государственной историко-культурной экспертизе, утвержденным Постановлениями Правительства Российской Федерации от 15.07.2009 г. №569 (действовало до 31.08.2024), от 25.04.2024 №530 (вступило в силу с 01.09.2024 и действует до 01.09.2029, за исключением пункта 2 данного документа, который вступил в силу (с 27.04.2024) со дня официального опубликования постановления) и законом Санкт-Петербурга от 12.07.2007 г. №333-64 «Об охране объектов культурного наследия в городе Санкт-Петербурга».

В рамках настоящей экспертизы экспертами были проведены следующие исследования:

1) архивно-библиографические исследования в объеме, необходимом для принятия экспертной комиссией соответствующих решений, с целью выявления материалов, содержащих сведения по истории освоения участка, включая перестройки, утраты, реконструкции, проведение ремонтно-реставрационных работ. В рамках архивно-

библиографических исследований была изучена библиография в Русском фонде Российской национальной библиотеки (РНБ), изучены фонды Отдела систематизации, популяризации и хранения документированной информации об объектах культурного наследия КГИОП, государственного исторического архива Санкт-Петербурга (ЦГИА СПб), государственного архива кинофотодокументов Санкт-Петербурга (ЦГАКФФД СПб), Российского государственного исторического архива (РГИА).

В ходе проведения архивно-библиографического исследования были выявлены документы и материалы, относящиеся к объекту экспертизы, в том числе исторические планы и фотографии;

По результатам архивно-библиографических исследований были составлены краткая историческая справка (пункт 10 Акта) и альбом иконографии (Приложение №4. Историческая иконография);

2) визуальное обследование, в процессе которого была сделана подробная фотофиксация современного состояния объекта (фотограф – аттестованный эксперт Я.В. Губин) (Приложение №5. Материалы фотофиксации).

Визуальное обследование проводилось в целях установления особенностей конструктивного, технического и художественного состояния памятника в целом и его отдельных элементов, степени возможной аварийности в объеме, необходимом для принятия экспертной комиссией соответствующих решений;

3) сравнительный анализ всего комплекса данных (документов, материалов, информации) по объекту экспертизы, включая документы, переданные заказчиком;

4) анализ представленных заказчиком исходно-разрешительной документации, комплексных научных исследований и проектной документации.

При проведении экспертизы эксперты соблюдали принципы проведения экспертизы, установленные статьей 29 Федерального закона от 25.06.2002 №73-ФЗ «Об объектах культурного наследия (памятниках истории и культуры) народов Российской Федерации», обеспечивали объективность, всесторонность и полноту проводимых исследований, а также достоверность и обоснованность своих выводов; самостоятельно оценивали результаты исследований, ответственно и точно формулировали выводы в пределах своей компетенции.

Исследования проводились на основе принципов научной обоснованности, объективности и законности, презумпции сохранности объекта культурного наследия, соблюдения требований безопасности в отношении объекта культурного наследия, достоверности и полноты информации.

Указанные исследования были проведены с применением методов натурного, историко-архивного и историко-архитектурного анализа в объеме, достаточном для обоснования вывода экспертизы. Результаты исследований, проведенных в рамках экспертизы, были оформлены в виде настоящего акта.

10. Факты и сведения, выявленные и установленные в результате проведенных исследований.

10.1. Учетные сведения.

Объект, расположенный по адресу: г. Санкт-Петербург, Серебряков переулок, д. 1, литера А, включен в единый государственный реестр объектов культурного наследия (памятников истории и культуры) народов Российской Федерации в качестве объекта культурного наследия федерального значения с наименованием «Братские могилы защитников и жителей г. Ленинграда, погибших во время блокады 1941 - 1944 гг., 1965 г. (надгробия), арх. Лукин Я.Н., ск. Долинская Н.В., ск. Ельчукова М.К.», расположенного по адресу: г. Санкт-Петербург, Серебряков пер., 1, Серафимовское кладбище, на основании постановления Правительства РФ № 527 от 10.07.2001 (Приложение №1. Копия решения органа государственной власти о включении в единый государственный реестр объектов культурного наследия (памятников истории и культуры) народов Российской Федерации).

Предмет охраны объекта культурного наследия федерального значения «Братские могилы защитников и жителей г. Ленинграда, погибших во время блокады 1941-1944 гг.», расположенного по адресу: г. Санкт-Петербург, Серебряков переулок, д. 1, Серафимовское кладбище, утвержден распоряжением КГИОП от 04.05.2017 № 199-р (Приложение №2. Копия решения органа государственной власти об утверждении предмета охраны объекта культурного наследия).

Границы территории объекта культурного наследия федерального значения «Братские могилы защитников и жителей г. Ленинграда, погибших во время блокады 1941-1944 гг.», расположенного по адресу: г. Санкт-Петербург, Серебряков переулок, д. 1, Серафимовское кладбище, утверждены распоряжением КГИОП от 27.11.2020 №422-р (Приложение №3. Копия решения органа государственной власти об утверждении границ территории объекта культурного наследия).

Паспорт объекта культурного наследия федерального значения «Братские могилы защитников и жителей г. Ленинграда, погибших во время блокады 1941-1944 гг.», составлен 31.10.1986. (Приложение №10. Паспорт объекта культурного наследия)

10.2. Собственник или пользователь объекта.

Объект культурного наследия федерального значения «Братские могилы защитников и жителей г. Ленинграда, погибших во время блокады 1941-1944 гг.» находится в постоянном (бессрочном) пользовании СПб ГКУ «Специализированная служба Санкт-Петербурга по вопросам похоронного дела» (Приложение №9. Правоустанавливающие документы: выписки из ЕГРН).

10.3. Краткие исторические сведения (сведения о времени возникновения объекта, датах основных изменений (перестроек) данного объекта и (или) датах связанных с ним исторических событий).

Во время Великой Отечественной войны Серафимовском кладбище было местом массового захоронения ленинградцев, погибших и умерших во время блокады Ленинграда. В 1941—1944 гг. здесь было похоронено более 100 тысяч человек.

На протяжении ещё двух десятилетий после войны на Серафимовском кладбище активно проводились захоронения. Были выделены дополнительные территории — район современных Ясневых и Вязовых аллей.

Серафимовское кладбище второе после Пискаревского по числу захороненных здесь жертв блокады.

27 января 1965 года на месте 16 братских могил был открыт мемориальный комплекс по проекту архитектора Я. Н. Лукина со скульптурным оформлением, выполненным группой молодых скульпторов под руководством архитектора Я.Н. Лукина и инженера А. Кузнецова. Над его осуществлением работала группа скульпторов: Н.В. Долинская, М.К. Ельчукова, А.В. Семченко, Г.А. Сидоров, В.Ф. Тихомолов.

Фигура скорбящей женщины – по проекту И.Б. Федорова.

Площадка с братскими захоронениями находится у центрального входа кладбища. Представляет собой сложную архитектурно-скульптурную композицию.

Колоссальная стела из гранита с четырьмя проемами была, установлена на высокий подиум из того же материала. У пяти пилонов стелы – 5 скульптур, символизирующих защитников Ленинграда: матроса, старого питерского рабочего, женщины, молодого рабочего и солдата.

На подиуме был вырублен текст: «Стойкости и мужеству ленинградцев, нашим отцам и матерям, братьям, сестрам и детям – нашим героям, защитившим от врага город Ленина – колыбель пролетарской революции и отдавшим жизнь свою в суровые годы войны и блокады 1941-1943»

У подножия стелы была устроена чаша Вечного огня и небольшой гранитный бассейн.

Перед стелой – братская могила – одернованный холм, ограниченный гранитным поребриком.

Рядом на двойном гранитном основании и плинте была установлена профилированная в верхней части гранитная стела с вырубленным текстом.

На углах холмов были установлены металлические торшеры. Перед центральным входом – флагшток.

По периметру мемориального ансамбля были высажены деревья, вдоль песочных дорожек – кусты, разбиты цветники.

В 1995 году на кладбище открыт памятник «Воинам-интернационалистам, погибшим в Афганистане» (скульптор Е. Н. Ротанов).

В 2003 году был открыт Мемориал памяти АПРК «Курск» архитектора Г. С. Пейчева.

10.4. Описание современного состояния объекта.

Серафимовское кладбище расположено на северо-западе Санкт-Петербурга. Южная граница кладбища выходит к полотну Сестрорецкой железной дороги, с запада его ограничивает Торфяная дорога, с севера – Богатырский проспект.

С запада территория ограничена Центральной дорогой, с юга – Заусадебной улицей, с юго-востока к территории примыкают производственные площади (мебельная фабрика), с востока и севера – захоронения кладбища.

Братское захоронение решено в виде регулярного партера с травяными газонами, расположенными по сторонам центральной планировочной оси мемориала, с запада на восток.

Мемориал представляет собой развернутую в пространстве композицию, центральным элементом которой является прямоугольный портик из серого гранита с четырьмя пролетами.

На стелах установленного на высоком подиуме портика, располагаются монументальные скульптурные изображения матроса, старого рабочего, ленинградки, молодого рабочего и солдата.

Составным элементом объемно-планировочной композиции мемориала является декоративный бассейн. Прямоугольный в плане бассейн обрамлен бортиком из профилированных гранитных блоков серого гранита.

Братские могилы – задернованные невысокие холмы, практически травяные газоны, ограничены гранитными тумбами с декоративными металлическими фонарями, а также гранитными стелами.

Озеленение территории газонами, кустарниковыми боскетами, линейными и групповыми посадками деревьев и кустарников выходит в состав предмета охраны.

10.5. Анализ проектной документации.

На экспертизу представлена проектная документация на проведение работ по сохранению объекта культурного наследия федерального значения «Братские могилы защитников и жителей г. Ленинграда, погибших во время блокады 1941-1944 гг.», расположенного по адресу: г. Санкт-Петербург, Серебряков переулок, д. 1, литера А (Серебряков пер., 1, Серафимовское кладбище - в соответствии с НПА), - «Проектная документация на проведение работ по ремонту, реставрации и приспособлению для современного использования объекта культурного наследия федерального значения «Братские могилы защитников и жителей г. Ленинграда, погибших во время блокады 1941-1944 гг.», расположенного по адресу: г. Санкт-Петербург, Серебряков переулок, д. 1, литера А, в части ремонта и реставрации объекта культурного наследия», шифр 244-2024, разработанная ООО «ЭНЕРГО АЛЪЯНС» в 2024 г., в составе:

| № тома | Обозначение | Наименование |
|----------|---------------|---|
| 0.1 | 244-2024-СП | «Состав научно-проектной документации» |
| 1 | | Раздел 1 «Предварительные работы» |
| 1.1 | 244-2024-ИРД | Подраздел 1. Исходно-разрешительная документация |
| 1.2 | 244-2024-ФФ | Подраздел 2. Фотофиксация до начала производства работ |
| 2 | | Раздел 2 «Комплексные научные исследования» |
| 2.1 | 244-2024-ИО | Подраздел 1. Отчет по результатам комплексных научных исследований |
| 2.2 | 244-2024-ИТИ | Подраздел 2. Инженерно-технические исследования |
| 2.3 | 244-2024-ИХТИ | Подраздел 3. Инженерные химико-технологические исследования по строительным и отделочным материалам |
| 2.4 | 244-2024-ИИ | Подраздел 4. Инженерные изыскания. |
| 2.4.1 | 244-2024-ИГДИ | Книга 1. Отчет по результатам инженерно- геодезических изысканий |

| | | |
|-------|--------------|--|
| 2.4.2 | 244-2024-ИГИ | Книга 2. Отчет по результатам инженерно- геологических изысканий |
| 2.4.3 | 244-2024-ИЭИ | Книга 3. Отчет по результатам экологических изысканий |
| | | Раздел 3 «Проект реставрации и приспособления» |
| 3.1 | 244-2024-ПЗ | Пояснительная записка |
| 3.2 | 244-2024-ПЗУ | Схема планировочной организации земельного участка |
| 3.3 | 244-2024-АР | Архитектурные решения |
| 3.4 | 244-2024-КР | Конструктивные решения |
| 3.5 | 244-2024-ПОР | Проект организации реставрации |
| 3.6 | 244-2024-ДВ | Дефектные ведомости |
| 3.7 | 244-2024-ВК | Водоснабжение и водоотведение |
| 3.8 | 244-2024-СЭ | Система электроснабжения |

Раздел 1. Предварительные работы. Том. 1.1. Подраздел 1. Исходно-разрешительная документация. Шифр 244-2024-ИРД.

В данном разделе ООО «ЭНЕРГО АЛЬЯНС» представлены задание КГИОП от 09.04.2021 №01-52-893/21-0-0 (согласовано правообладателем 14.04.2021), выписки из Единого государственного реестра прав на недвижимое имущество и сделок с ним, содержащая сведения о зарегистрированных правах на объект культурного наследия и (или) земельные участки в границах его территории, внесенные в государственный кадастр недвижимости, акт технического состояния объекта культурного наследия от 15.08.2024, копия градостроительного плана земельного участка № RU7811700029933, разрешение на проведение работ по сохранению объекта культурного наследия федерального значения №01-26-1441/24-0-1 от 22.07.2024.

В соответствии с Письмом Министерства культуры Российской Федерации 24.03.2015 №90-01-39-ГП в раздел включен Акт определения влияния предполагаемых к проведению видов работ на конструктивные и другие характеристики надежности и безопасности объекта культурного наследия (памятника истории и культуры) народов Российской Федерации от 15 августа 2024 г.

Проектной документацией предполагаются к выполнению следующие виды работ:

- ремонт,
- реставрации,
- приспособление для современного использования,
- благоустройство территории.

При проведении работ, указанных в Акте влияния ремонтных, реставрационных, строительного-монтажных работ:

- сохраняется исторически сложившаяся конструктивная схема объекта культурного наследия;
- не изменяется объемно-планировочная структура объекта культурного наследия.

Предполагаемые к выполнению работы на объекте культурного наследия в соответствии с письмом Минкультуры России от 24.03.2015 № 90-01-39-ГП относятся к работам по сохранению объекта культурного наследия.

Согласно выводу Акта влияния работы, предусмотренные проектной документацией к выполнению на объекте культурного наследия, не оказывают влияния на конструктивные и другие характеристики надежности и безопасности объекта культурного наследия федерального значения «Братские могилы защитников и жителей г. Ленинграда, погибших во время блокады 1941-1944 гг.», расположенного по адресу: г. Санкт-Петербург, Серебряков переулок, д. 1, литера А.

По результатам оценки выводов Акта влияния на конструктивные и другие характеристики надежности и безопасности объекта культурного наследия (памятника истории и культуры) народов Российской Федерации, установлено, что предполагаемые к выполнению в соответствии с экспертируемой проектной документацией виды работ не оказывают влияния на конструктивные и другие характеристики надежности и безопасности объекта культурного наследия федерального значения «Братские могилы защитников и жителей г. Ленинграда, погибших во время блокады 1941-1944 гг.», расположенного по адресу: г. Санкт-Петербург, Серебряков переулок, д. 1, литера А, согласно требованиям Федерального закона от 25.06.2002 № 73-ФЗ «Об объектах культурного наследия (памятниках истории и культуры) народов Российской Федерации» и с учетом положений Градостроительного кодекса Российской Федерации, постановления Правительства Российской Федерации от 16.05.2022 № 881 «Об осуществлении замены и (или) восстановления несущих строительных конструкций объекта капитального строительства при проведении капитального ремонта зданий, сооружений», иных правовых актов.

В связи с выводом акта проектная документация разрабатывалась в соответствии с Национальным стандартом Российской Федерации ГОСТ Р 55528-2013 «Состав и содержание научно-проектной документации по сохранению объектов культурного наследия. Памятники истории и культуры».

Представленная в разделе исходно-разрешительная документация достаточна для разработки научно-проектной документации.

Раздел 1. Предварительные работы. Том. 1.2. Подраздел 2. Фотофиксация до начала производства работ. Шифр 244-2024-ФФ.

Перед разработкой проектной документации специалисты ООО «ЭНЕРГО АЛЬЯНС» провели детальную фотофиксацию современного состояния архитектурного облика объекта культурного наследия.

Проведенная фотофиксация отражает современную ситуацию и дает полное представление о современном облике объекта культурного наследия.

Раздел 2. Комплексные научные исследования. Том. 2.1. Подраздел 1. Отчет по результатам комплексных научных исследований. Шифр 244-2024-ИО.

В отчете по комплексным научным исследованиям обобщены результаты, выводы и рекомендации, полученные и разработанные по результатам проведенных комплексных научных исследований.

Историческая записка, представленная в данном томе, выполнена на основе историко-архивных и библиографических исследований, и содержит сведения по истории освоения участка и строительства рассматриваемого здания (включая перестройки, утраты, реконструкции, проведение ремонтно-реставрационных работ), достаточные для принятия экспертной комиссией соответствующих решений.

В рамках комплексных научных исследований по заданию КГИОП от 09.04.2021 №01-52-893/21-0-0 специалистами ООО «Энерго Альянс» были проведены архитектурные обмеры объекта культурного наследия с целью оценки фактического состояния объекта культурного наследия.

Архитектурные обмеры выполнены в достаточном объеме для разработки проектной документации и соответствуют архитектурному облику объекта культурного наследия в натуре.

Раздел 2. Комплексные научные исследования. Том. 2.2. Подраздел 2. Инженерно-технические исследования. Шифр 244-2024-ИТИ.

В июле - августе 2024 г. специалисты ООО «Энерго Альянс» по заданию КГИОП провели визуальное и инструментальное обследование основных строительных конструкций объекта культурного наследия.

Колоссальная стела из гранита с четырьмя проемами (портик), ступенчатая терраса и вечный огонь

Выявленные дефекты:

- Деформации гранитных плит. Площадка от этих дефектов неровная имеет выступы и впадины.

- Ступени потеряли свои проектные отметки. Высота подступенков разнится и составляет 175-185 мм. Ширина проступи не одинаковая в пределах 350-375 мм. Между примыканием балок лестницы и плитами площадки имеются швы разной ширины. Разуклонка отсутствует, что создало высокую нижнюю ступеньку.

Согласно приложению В, таблице В.1, ГОСТ Р 55567-2013 состояние соответствует неудовлетворительному.

Декоративный бассейн

Выявленные дефекты:

- Нарушена гидроизоляции бассейна.

Согласно приложению В, таблице В.1 ГОСТ Р 55567-2013 – состояние соответствует неудовлетворительному.

Визуальное и инструментальное обследование основных строительных конструкций выполнено в достаточном объеме для разработки проектной документации.

Инвентаризация.

Зеленые насаждения занимают 77% территории участка, из них большая часть – это газоны – 75%. Под стволами деревьев и кустарниками суммарно находится около 2% от общей площади обследованной территории.

Газоны имеют спланированную ровную поверхность и находятся в удовлетворительном состоянии. За газонами в вегетативный период производится систематический уход: они регулярно обкашиваются, ремонтируются с заменой растительной земли и посевом газонных трав, они очищаются от опавшей листвы, случайного мусора, опавших ветвей и сучьев, и поэтому имеют однородный травянистый состав. Большей частью покров средней густоты и густой, под кронами групп деревьев местами имеются проплешины.

Всего на обследуемой территории зафиксировано 120 деревьев, представленных 3 видами лиственных и 1 видом хвойных пород.

За деревьями в парке ведётся грамотный своевременный уход, поэтому большинство деревьев находятся в удовлетворительном состоянии: у многих деревьев были отмечены только раны от опилённых ветвей и немногочисленные сухие ветви.

На территории обследования зафиксировано 31 кустарник, представленные двумя видами. На момент обследования состояние 100% кустов оценивается как хорошее. В неудовлетворительном состоянии кустарников не зафиксировано.

Визуальное и инструментальное обследование зеленых насаждений выполнено в достаточном объеме для разработки проектной документации.

Рекомендации по результатам проведенных комплексных научных исследований направлены на сохранение объекта культурного наследия и были учтены при разработке проектной документации.

Раздел 2. Комплексные научные исследования. Том. 2.3. Подраздел 3. Инженерные химико-технологические исследования по строительным и отделочным материалам. Шифр 244-2024-ИХТИ.

В июле - августе 2024 г. специалисты ООО «Строй-Эксперт» по заданию КГИОП провели исследование строительных и отделочных материалов объекта культурного наследия объекта культурного наследия, включающие стратиграфический анализ и петрографический анализ отделочных материалов.

Колоссальная стела из гранита с четырьмя проемами (портик), ступенчатая терраса и вечный огонь

Выявленные дефекты:

- поверхность гранитного камня имеет загрязнения биопоражения и высолы. Местами швы заделки повреждены из них вытекает битум и присутствуют известково - солевые отложения;

- На площадке для возложения цветов и венков имеются деформации гранитных плит. Площадка от этих дефектов неровная имеет выступы и впадины. Заделка швов между плитами отсутствует. Следов свинцовой заделки швов не было обнаружено. Ширина шва кладки между плитами 3-6 мм. Плиты площадки имеют загрязнения временем и биопоражения. В месте примыкания стенки торца есть земля и растут сорняки. На торцевой части с памятной надписью имеются сколы гранита. Буквенная надпись потеряла свою четкость со временем.

- Поверхность правого и левого крыла имеет уклон для стока воды. Между швами не обнаружены следы заделки швов. Заделка существует только на стенках и первых блоках. Центральные плиты заделки швов не имеют. Вся поверхность плит поражена растительностью. Между швами имеется земля. Растительность обнаружена на поверхности блоков скульптурной группы. Ширина швов варьируется от 3-8 мм.

- Внутреннее помещение под монументом имеет сложную прямоугольную форму в плане, которая состоит из коридора и помещений. В помещении имеются очень сильные биопоражения, высолы, образование наростов на стенах, потолке и балках. Покрытие пола представляет из себя песок средней крупности со строительным мусором. В некоторых

местах имеются остатки цементно-песчаного пола. Проход в помещения осуществляется через два проема. В проемах установлены металлические решетки. Решетки потеряли окраску имеются следы ржавчины. Проветривание помещения осуществляется через дверные проемы. Дверные полотна в проемах отсутствуют.

- Гранитная площадка с лестницей для вечного огня и подиумом для возложения цветов имеет прямоугольную форму. С трех сторон она окружена гранитными ступенями из цельного гранита. С главного фасада к площадке примыкает два крыла и подиум для возложения цветов и венков. Гранитные плиты площадки потеряли свою ровную поверхность. Некоторые плиты вышли за пределы проектной отметки чем создают неровную поверхность всего пространства. Имеются сколы и трещины плит. Ступени выполнены из цельных гранитных балок с рельефом на торцах ступеней. Ступени потеряли свои проектные отметки. Высота подступенков разнится и составляет 175-185 мм. Ширина проступи не одинаковая в пределах 350-375 мм. Между примыканием балок лестницы и плитами площадки имеются швы разной ширины. Между швами заделка швов отсутствует. Имеется земля песок и растут сорняки. По периметру площадка обрамлена плитами гранитной отмосткой другого цвета (красного). Разуклонка отсутствует, что создало высокую нижнюю ступеньку. Тумба под вечный огонь имеет прямоугольную форму с основанием из гранита. На ней расположена чаша вечного огня с решеткой из медного сплава. Гранитное покрытие тумбы и основания выполнено из полированного серого гранита.

Согласно приложению В, таблице В.1, ГОСТ Р 55567-2013 состояние соответствует неудовлетворительному.

Декоративный бассейн

Выявленные дефекты:

- Нарушена гидроизоляции бассейна. При наполнении бассейна вода просачивается сквозь гидроизоляцию, а не удаляется при помощи лючка согласно проекту.

- Облицовка бассейна дна и стенок частично разрушена. Клеящий состав выкрошился и плитки плохо закреплены. Рисунок цветового коллажа мраморных кусков плиток выполнен неравномерно.

- Заделка швов гранитных бортиков бассейна частично нарушено. Имеются загрязнение гранита

Согласно приложению В, таблице В.1 ГОСТ Р 55567-2013 – состояние соответствует неудовлетворительному.

Стела при главном входе.

Выявленные дефекты:

- На поверхности Стелы имеются загрязнения и биопоражения. Имеются сколы на гранитных блоках. Плиты отмостки имеют трещины, деформацию и неровные поверхности. Швы между гранитными блоками и плитами не имеют заделки. Размеры швов варьируются от 3-8 мм. В швах имеется земля и проросшие сорняки. На стене с памятной надписью буквы выглядят не четко.

Согласно приложению В, таблице В.1 ГОСТ Р 55567-2013 – состояние соответствует неудовлетворительному.

Пропилей главного входа (правая и левая).

Выявленные дефекты:

- На стенах пропилей имеются загрязнения и биовысолы. В некоторых местах есть сколы гранита. Швы прямоугольных клумб и тумб не заделаны. Шов варьируется от 5-9 мм. В некоторых швах присутствует земля и сорняки. Отмостка имеет следы деформации трещин и сколов.

Согласно приложению В, таблице В.1 ГОСТ Р 55567-2013 – состояние соответствует удовлетворительному.

Дугообразные и трапециевидные стелы братской могилы.

Выявленные дефекты:

- На стенах памятных стел имеются загрязнения и биовысолы. В некоторых местах есть сколы и деформации гранита. Швы не заделаны. Шов варьируется от 5-9 мм. В некоторых швах присутствует земля и сорняки.

Согласно приложению В, таблице В.1 ГОСТ Р 55567-2013 – состояние соответствует удовлетворительному.

Металлические торшеры.

Выявленные дефекты покрытий памятника:

- Металлические конструкции торшеров имеют утраты краски и ржавчину. Торшеры не функционируют и выполняют только декоративную функцию.

Согласно приложению В, таблице В.1 ГОСТ Р 55567-2013 – состояние соответствует удовлетворительному.

Бетонная тротуарная плитка

Выявленные дефекты покрытий памятника:

- бетонная тротуарная плитка имеет ряд дефектов связанных с отсутствием элементов, прогибами и осадкой покрытия. В швах плит скопилась земля и растут сорняки. Крышки люков дорожного покрытия имеют разные типы покрытия и внешний вид. Местами люки возвышаются над дорожным покрытием.

Газоны, бордюрный камень тротуара, гранитный бордюр вокруг могил.

Выявленные дефекты покрытий газона:

- В некоторых местах особенно у дуговых стел и трапециевидных стел имеются места с отсутствием растительного слоя.

Выявленные дефекты бордюрного камня тротуара и гранитного бордюрного камня могил:

- Бордюрный камень тротуаров и могил в некоторых местах меток наблюдаются сколы и трещины. Бордюрные камни имеют биопоражение мхами, накипными лишайниками, общеатмосферное пылевое загрязнение слабо-средней степени, черные высолы.

Согласно приложению В, таблице В.1, ГОСТ Р 55567-2013 состояние бортовых камней по периметру территории соответствует неудовлетворительному.

Выявленные дефекты бордюрного камня пропилен главного входа:

- Бордюрный камень пропилен главного входа - наблюдаются сколы и трещины. Бордюрные камни имеют биопоражение мхами, накипными лишайниками, общеатмосферное пылевое загрязнение слабо-средней степени, черные высолы. Смещение положения. Не соответствие общему архитектурному облику мемориала, все бордюрные камни выполнены из гранита. Отсутствует заглубление в землю, бордюрные камни лежат на бетонной подливке

Согласно приложению В, таблице В.1, ГОСТ Р 55567-2013 состояние бортовых камней по периметру территории соответствует неудовлетворительному.

Гранитная скамья.

Выявленные дефекты:

- На поверхности скамьи имеются загрязнения и биопоражения. Имеются сколы на гранитных блоках. Плиты отмостки имеют трещины. Швы между гранитными блоками и плитами частично утратили заделку. В швах имеется земля и проросшие сорняки.

Согласно приложению В таблице В.1 ГОСТ Р 55567-2013 – состояние соответствует неудовлетворительному.

Визуальное и инструментальное обследование материалов отделки выполнено в достаточном объеме для разработки проектной документации.

Рекомендации по результатам натурного обследования отделочных материалов направлены на сохранение объекта культурного наследия и были учтены при разработке проектной документации.

Раздел 2. Комплексные научные исследования. Подраздел 4. Инженерные изыскания. Том 2.4.1. Книга 1. Отчет по результатам инженерно-геодезических изысканий. Шифр 244-2024- ИГДИ.

Специалистами ООО «Энерго Альянс» по заданию заказчика на основании задания КГИОП в марте 2024 г. были проведены инженерно-геодезические изыскания.

Инженерно-геодезические изыскания выполнялись методом электронной тахеометрической съемки в местной системе координат МСК-64, в Балтийской системе высот 1977 г.

По результатам полевых исследований был составлен топографический план масштаба 1:500 с нанесением на планшеты.

Топографо-геодезические работы были выполнены на основании нормативных документов.

Инженерно-геодезические изыскания проведены в достаточном объеме. Рекомендации по результатам геодезических изысканий направлены на сохранение объекта культурного наследия и были учтены при разработке проектной документации.

Раздел 2. Комплексные научные исследования. Подраздел 4. Инженерные изыскания. Том 2.4.2. Книга 2. Отчет по результатам инженерно-геологических изысканий. Шифр 244-2024- ИГИ.

Специалисты «Энерго Альянс» по заданию заказчика на основании задания КГИОП провели анализ инженерно-геологических и гидрологических условий площадки.

В геологическом строении участка до исследуемой глубины (5,0 м) принимают участие современные четвертичные техногенные отложения (t IV) и морские и озерные отложения (m,l IV).

С учетом возраста, генезиса, структурно-текстурных особенностей, номенклатурного вида грунтов, согласно ГОСТ 25100-2020, в пределах рассматриваемой глубины бурения выделено 3 инженерно-геологических элемента (ИГЭ).

С поверхности повсеместно вскрыта тротуарная плитка мощностью 0,06 м, которая в отдельный инженерно-геологический элемент не выделялась.

Четвертичные отложения Q.

Современные четвертичные отложения QIV.

Техногенные отложения (t IV).

Техногенные отложения представлены насыпные грунты: песками гравелистыми плотными влажными с обломками кирпичей (ИГЭ 1). Вскрытая мощность отложений

составляет от 0.1 до 1.0 м., их подошва пересечена на глубинах от 0.2 до 1.1 м., абс. отметки от 1.8 до 2.8 м.

Морские и озерные отложения (m, l IV)

Морские и озерные отложения представлены песками пылеватыми средней плотности серыми влажными и насыщенными водой (ИГЭ 2) и песками мелкими средней плотности серыми влажными и насыщенными водой (ИГЭ 3). Вскрытая мощность отложений составляет от 3.9 до 4.8 м., изучены до глубины 5.0 м., абс. отметки от «-» 2.2 до «-» 1.8 м

К специфическим грунтам относятся насыпные грунты (ИГЭ-1).

Насыпные грунты ИГЭ-1 залегают повсеместно под тротуарной плиткой. Представлены песками гравелистыми плотными влажными с обломками кирпичей (ИГЭ 1). Вскрытая мощность отложений составляет от 0.1 до 1.0 м., их подошва пересечена на глубинах от 0.2 до 1.1 м., абс. отметки от 1.8 до 2.8 м. Слежавшиеся, срок отсыпки более 5 лет. Относятся к отвалам грунтов.

Грунты, залегающие в пределах глубины промерзания, согласно табл. Б.27 ГОСТ 25100 классифицируются следующим образом:

ИГЭ-1 – непучинистые.

Грунтовые воды со свободной поверхностью зафиксированы на глубинах от 1.1 до 1.5 м, на абс. отметках от 1.3 до 2.0 м.

Грунтовые воды приурочены к пескам морских и озерных отложений. Водоупор до глубины бурения не обнаружен. Питание горизонта инфильтрационное, разгрузка осуществляется в Черную Речку.

В неблагоприятные периоды (обильное выпадение дождей, снеготаяние, нагонные явления со стороны Финского залива) ожидается повышение уровня грунтовых вод до абс. отм. 2,5 м, что соответствует глубинам 0,3-0,7 м.

В соответствии с таблицами В.3 и В.4 СП 28.13330.2017 по отношению к бетону нормальной проницаемости грунтовые воды неагрессивны.

В соответствии с РД 34.20.508 грунтовые воды характеризуются высокой коррозионной агрессивностью по отношению к свинцовой оболочке кабеля, высокой коррозионной агрессивностью по отношению к алюминиевой оболочке кабеля.

Инженерно-геологические и гидрологические изыскания проведены в достаточном объеме.

Рекомендации по результатам инженерно-геологических и гидрологических изысканий направлены на сохранение объекта культурного наследия и были учтены при разработке проектной документации.

Раздел 2. Комплексные научные исследования. Подраздел 4. Инженерные изыскания. Том 2.4.3. Книга 3. Отчет по результатам инженерно-экологических изысканий. Шифр 244-2024- ИЭИ.

Проектом предусмотрены мероприятия по охране и рациональному использованию земельных ресурсов:

- производство работ только в границах отведенного под строительство участка;
- недопущение захламления территории строительства мусором, отходами;
- использование строительных машин, имеющих минимальное давление на подстилающие грунты;
- восстановление плодородного слоя почвы после проведения строительных работ;
- внесение минеральных и органических удобрений, восстановление травянистой растительности.

В целях уменьшения воздействия на атмосферных воздух предусмотрены следующие мероприятия по охране окружающей среды, учтенные в разделе:

- применение строительной техники современного производства позволит снизить количество выбросов загрязняющих веществ в атмосферу;
- увлажнение открытых складов сыпучих материалов водой, позволит исключить пыление;
- введен режим неодновременности работы строительной техники, что позволит сократить максимально-разовые выбросы в атмосферу;
- режим работы стройтехники (с 7-23 часов) позволит в целом снизить валовый выброс веществ;
- запрещается оставлять без надзора машины, транспортные средства и другие средства механизации с работающим (включенным) двигателем.

Для снижения опасного воздействия образующихся отходов предусматриваются следующие мероприятия:

- применение современных строительных и дорожных материалов, отвечающих санитарно-гигиеническим и экологическим нормативам, максимально снизит воздействие на окружающую среду;
- бытовые и строительные отходы должны собираться в закрытые металлические контейнеры и вывозиться на лицензированное предприятие по размещению и переработке отходов;
- отходы 5 класса опасности можно передать специализированной организации по использованию;
- запрещается сжигание отходов на стройплощадке;

- временное хранение строительных отходов осуществляется на стройплощадке на твердом покрытии в закрытых контейнерах.
- отходы эксплуатации хранятся в контейнере в помещении;
- необходимо заключить договоры с лицензированными предприятиями на вывоз всех видов отходов;

При соблюдении правил хранения и периодичности вывоза отходов, образующихся при эксплуатации проектируемого объекта, отходы не будут оказывать негативного влияния на почву.

Мероприятия, разработанные в рамках проекта, предусматривают в том числе защиту зеленых насаждений от вредного воздействия загрязненного атмосферного воздуха.

Предусмотренные проектом мероприятия по защите земельных, водных ресурсов, воздушного пространства, позволяют предотвратить вредное воздействие на окружающую среду при производстве строительных работ и эксплуатации объекта и не нарушат предмет охраны.

Раздел 3. Проект ремонта, реставрации и приспособления. Том 3.1. Пояснительная записка. Шифр 244-2024-ПЗ.

В текстовой части пояснительной записки содержатся достаточные исходные данные и условия для разработки проектной документации, включая общие сведения об объекте, исторические сведения об объекте, краткое описание существующего облика объекта, технического состояния и использования объекта, сведения о функциональном назначении объекта, технико-экономические показатели объекта проектирования, сведения о наличии разработанных и согласованных технических условий, сведения о решениях и мероприятиях, предусмотренных проектной документацией, характеристику принципиальных инженерных и технологических решений, перечень производственных работ.

Раздел 3. Проект ремонта, реставрации и приспособления. Том 3.2. Схема планировочной организации земельного участка. Шифр 244-2024 – ПЗУ.

На основании задания КГИОП в проектной документации разработана схема планировочной организации земельного участка, выполненная на современной актуальной геодезической подоснове.

Данный том включает ситуационный план, планы благоустройства территории, дендроплан, разбивочный план, вертикальную планировку, план земляных масс, конструкции проектируемых покрытий.

Проектной документацией предусмотрена замена бетонной тротуарной плитки на аналогичные плитки и устройство гранитного бортового камня.

После окончания проведения ремонтных работ нарушенное благоустройство восстанавливается в полном объеме, без изменения вертикальных отметок и существующей планировки территории.

Данная планировочная организация земельного участка не нарушит утвержденный распоряжением КГИОП от 04.05.2017 № 199-р предмета охраны:

«1. Объемно-пространственное и планировочное решение территории:

...объемно-пространственное и архитектурно-планировочное решение братского захоронения в виде регулярного партера с травяными газонами, расположенными по сторонам центральной планировочной оси мемориала, ориентированной с запада на восток, включая монументальные объекты и малые архитектурные формы (центральный монумент с мемориальной композицией «Вечный огонь», пропилеи, стелы, подпорные стенки, пилоны, декоративный бассейн, фонари и другие элементы благоустройства);

озеленение территории газонами, кустарниковыми боскетами, линейными и групповыми посадками деревьев и кустарника».

Раздел 3. Проект ремонта, реставрации и приспособления. Том 3.3. Архитектурные решения. Шифр 244-2024-АР.

Настоящим проектом на основании задания КГИОП предусмотрен ремонт, реставрация и приспособление для современного использования объекта культурного наследия федерального значения «Братские могилы защитников и жителей г. Ленинграда, погибших во время блокады 1941-1944 гг.», расположенного по адресу: г. Санкт-Петербург, Серебряков переулок, д. 1, литера А (Серебряков пер., 1, Серафимовское кладбище - в соответствии с НПА).

Проектной документацией предусмотрены ремонт, реставрация и приспособление для современного использования пропилей с тумбами-цветниками, стелы на подиуме, четырёхпролётного портика на ступенчатом гранитном подиуме, гранитных тумб, декоративного бассейна, гранитных поребриков, угловых гранитных тумб с декоративными металлическими фонарями, гранитных стел, металлических решеток входа портика.

Данные архитектурные решения не нарушат утвержденного распоряжением КГИОП от 04.05.2017 № 199-р предмета охраны:

2. «Объемно-пространственное и архитектурно-художественное решение:

авторское объемно-пространственное и архитектурно-художественное решение мемориала в виде регулярного партера, оформленного монументальными объектами и

малыми архитектурными формами (архитектор Лукин Я.И. (общий проект), скульпторы Долинская Н.В., Ельчукова М.К. (руководитель коллектива скульпторов Таурит Р.К.), художники Домбровский П.К., Рогачевский Б.А., авторы стихотворных эпитафий - поэты Дудин М.А., Авраменко И.К., Орлов С.С., Шестинский О.Н.)

Местоположение, габариты, конфигурация монументальных объектов и малых архитектурных форм составляющих ансамбль мемориала «Братских могил»:

- оформление центрального входа на территорию мемориала в виде массивных пропилей с тумбами-цветниками и, поставленной по центральной оси, профилированной стелой на подиуме (вид материала - серый гранит, на лицевых поверхностях пропилей и стелы вырублены контррельефные шрифтовые литеры мемориальных надписей);
- оформление центрального монумента мемориала в виде массивного четырёхпролётного стилизованного портика из серого гранита на прямоугольном в плане ступенчатом гранитном подиуме, фланкированном массивными гранитными тумбами (лицевые поверхности пилонов портика декорированы гранитными скульптурными полнофигурными композициями символического характера, перед портиком в центре подиума расположена гранитная тумба с расположенной в центре бронзовой чашей «Вечного огня», на лицевой поверхности пьедестала портика вырублены контррельефные шрифтовые литеры мемориальных надписей);
- оформление прямоугольного в плане декоративного бассейна с бортиком из профилированных блоков серого гранита (дно бассейна и внутренние стенки бортика до уровня водной поверхности отделаны белым мрамором);
- оформление травяных газонов, гранитными поребриками акцентированными угловыми гранитными тумбами с декоративными металлическими фонарями, гранитными стелами, на лицевой поверхности которых вырублены контррельефные шрифтовые литеры мемориальных надписей;
- оформление завершения дорожки расположенной к северу от центральной композиционной оси мемориала в виде символической полнофигурной скульптуры «Коленопреклонённая девушка», выполненной из серого гранита на невысоком постаменте и расположенной на земляной площадке, ограниченной плитами мощения;
- рельефные символы, содержание и характерные особенности мемориальных надписей».

Раздел 3. Проект ремонта, реставрации и приспособления. Том 3.4. Конструктивные решения. Шифр 244-2024-КР.

Проектной документацией на основании результатов обследования предусмотрены конструктивные решения по ремонту подиума и лестницы четырёхпролётного портика на ступенчатом гранитном подиуме и декоративного бассейна.

После демонтажа подиума предусмотрено устройство основания для ступеней лестницы: подсыпка из песка средней крупности, полиэтиленовая планка в 2 слоя, подливка из бетона, железобетонное основание, полиэтиленовая пленка, цементно-песчаная стяжка, клеевая смесь и гранитная ступень.

После демонтажа старого покрытия бассейна выполняется ремонт покрытия и стенок в местах каверн сколов и трещин ремонтной смесью на основе цементно-песчаного раствора.

Проектной документацией предусмотрена гидроизоляционная обработка чаши бассейна.

Данные конструктивные решения направлены на сохранение утвержденного распоряжением КГИОП от 04.05.2017 № 199-р предмета охраны:

«2. Объемно- пространственное и архитектурно- художественное решение:

2. «Объемно-пространственное и архитектурно-художественное решение:

- местоположение, габариты, конфигурация монументальных объектов и малых архитектурных форм составляющих ансамбль мемориала «Братских могил»;
- оформление центрального монумента мемориала в виде массивного четырёхпролётного стилизованного портика из серого гранита на прямоугольном в плане ступенчатом гранитном подиуме, фланкированном массивными гранитными тумбами (лицевые поверхности пилонов портика декорированы гранитными скульптурными полнофигурными композициями символического характера, перед портиком в центре подиума расположена гранитная тумба с расположенной в центре бронзовой чашей «Вечного огня», на лицевой поверхности пьедестала портика вырублены контррельефные шрифтовые литеры мемориальных надписей);
- оформление прямоугольного в плане декоративного бассейна с бортиком из профилированных блоков серого гранита (дно бассейна и внутренние стенки бортика до уровня водной поверхности отделаны белым мрамором)».

Данные конструктивные решения не повлияют, в соответствии с актом определения влияния предполагаемых к проведению видов работ, на конструктивные и другие характеристики надежности и безопасности объекта культурного наследия, и не изменят историческую конструктивную систему.

Раздел 3. Проект ремонта, реставрации и приспособления. Том 3.5. Проект организации реставрации. Шифр 244-2024-ПОР.

Проект организации реставрации разработан в соответствии с СП 48.13330.2019 «Организация строительства» и состоит из двух этапов: подготовительного и основного.

В подготовительный период проектом предусмотрена организация временного ограждения и освещение территории строительной площадки; устройство временных инженерных сетей, обеспечение строительной площадки противопожарным инструментом и инвентарем.

Движение по территории объекта предусмотрено по существующим дорогам, мощенным бетонной тротуарной плиткой.

Для складирования строительных конструкций, изделий и материалов предусматриваются открытые площадки строительства на территории объекта в зоне производства работ на дорогах из бетонной тротуарной плитки.

Склады материалов и конструкций представляют собой площадки с зонами открытого складирования с соблюдением норм и требований техники безопасности и СанПиН 2.2.3.1384-03. Н

Проектные решения основного периода производства работ разработаны на основании технологических рекомендаций, по результатам проведенных комплексных научных исследований.

Ремонтные и реставрационные работы выполняются вручную с помощью ручных инструментов и приспособлений.

Строительные работы планируется производить щадящими методами. При производстве работ не применяются машины и механизмы, создающие повышенный уровень вибрации.

Наблюдения за деформациями основания и фундаментов сооружения проводятся с начала производства работ.

Сбор и удаление строительного мусора производится вручную и вручную выносятся на площадку складирования строительных отходов. Сбор и хранение производственных отходов осуществляется в закрытых металлических контейнерах с последующим вывозом в установленном порядке на полигон ТБО.

Проектом предусматривается необходимость выполнения требований о пожарной безопасности, мероприятий по безопасности производства, охране труда и охране окружающей среды.

Представленные в проекте организации реставрации решения и мероприятия учитывают требования к сохранению объекта культурного наследия, соответствуют

комплексу работ по сохранению объекта, предлагаемых проектной документацией и обеспечивают сохранность объекта культурного наследия и его предмета охраны.

Раздел 3. Проект ремонта, реставрации и приспособления. Том 3.6. Дефектные ведомости. Шифр 244-2024-ДВ.

Дефектные ведомости реставрационных объемов работ составлены по результатам комплексных научных исследований и включают объемы работ и материалов, необходимых для реализации архитектурных и конструктивных решений в соответствии с Раздел 3. Проект ремонта, реставрации и приспособления. Том 3.3. Архитектурные решения. Шифр 244-2024-АР; Раздел 3. Проект ремонта, реставрации и приспособления. Том 3.4. Конструктивные решения. Шифр 244-2024-КР.

Раздел 3. Проект ремонта, реставрации и приспособления. Том 3.7. Водоснабжение и водоотведение. Шифр 244-2024-ВК.

Водоснабжение.

Проектной документацией предусмотрен демонтаж существующего участка сети подачи воды к бассейну – 12 м, в том числе существующего колодца с запорной арматурой.

Монтаж нового участка водопровода для заполнения бассейна и полива газонов и нового колодца.

Подача воды для заполнения бассейна и полива газонов предусматривается от существующей сети поливочного водопровода диаметром 50 мм.

Полив осуществляется дождевателями (разбрызгивателями) круговыми, радиус 2,5-3,0 м, диаметр подключение 1/2”.

Водопроводная сеть выполнена из полиэтиленовых труб ПЭ 100 SDR-RC 17 по ГОСТ 18599-2001 диаметрами 63x3,8, 32x2,0, 20x2,0 мм.

В соответствии с геологическими характеристиками местности для трубопроводов предусматривается устройство песчаного основания высотой 200 мм, обратная засыпка выполняется песком слоем 300 мм, и далее местным грунтом до планировочной отметки. При прокладке труб под асфальтом, обратную засыпку предусмотрена песком на всю глубину траншеи.

Протяженность водопроводной сети составляет – 70,0 м, в том числе 26 м подземная прокладка, 44 м над поверхностью земли.

Водопроводная сеть прокладывается на глубине 2,0-2,2 м от поверхности земли до низа трубы, трубопроводы для полива над поверхностью земли.

Водоотведение.

Проектом предусматривается демонтаж существующего участка сети дождевой канализации от колодца 82 до колодца 81. Диаметр демонтируемого участка 100 мм, длина 6,0 м.

Проектом предусматривается подключение существующего бассейна к сети дождевой канализации (К2). В колодце №1 предусматривается установка запорной арматуры. В точке подключения к существующей сети предусмотрено устройство канализационного колодца №2.

Конструкции колодцев на проектируемых сетях приняты по типовому проекту 902-09-22.84 из сборных железобетонных элементов по ГОСТ 8020-2016 с внутренней футеровкой из полиэтилена.

Канализационная сеть выполнена из полиэтиленовых труб ПЭ 100 SDR-RC 17 по ГОСТ 18599-2001.

В соответствии с геологическими характеристиками местности для трубопроводов предусматривается устройство песчаного основания высотой 200 мм, обратная засыпка выполняется песком слоем 300 мм, и далее местным грунтом до планировочной отметки. При прокладке труб под асфальтом, обратную засыпку предусмотреть песком на всю глубину траншеи.

Протяженность сети дождевой канализации составляет – 7,0 м.

Сеть дождевой канализации прокладывается на глубине 1,3-1,6 м от поверхности земли до низа трубы.

Проектные мероприятия по устройству систем водоснабжения и водоотведения не нарушат утвержденный предмет охраны:

«1. Объемно-пространственное и планировочное решение территории:

...озеленение территории газонами, кустарниковыми боскетами, линейными и групповыми посадками деревьев и кустарника».

Раздел 3. Проект ремонта, реставрации и приспособления. Том 3.8. Система электроснабжения. Шифр 244-2024-СЭ.

Электроприемниками на объекте являются: Наружное освещение

Проектом предусматривается схема электроснабжения наружного освещения, обеспечивающая питание по III категории надежности электроснабжения, питающее напряжение ~ 220В.

Проектом предусматривается замена кабеля к существующим светильникам, и установка светодиодных ламп Rollamp-30 (24 шт.) и установка новых светильников типа LUXET Street Arch/DBU-04-40-006 (5 шт.) для освещения памятника.

Источником питания проектируемого электроосвещения является существующий щит (ЩНО), питаемый по III категории надежности электроснабжения от существующей ТП.

Проектом предусматривается установка столбиков освещения высотой 300 мм с применением светодиодных светильников (5 шт.).

Проектируемые кабельные линии питания наружного освещения прокладываются в земле.

Проектные мероприятия по устройству системы электроснабжения не нарушат утвержденный предмет охраны.

11. Перечень документов и материалов, собранных и полученных при проведении экспертизы, а также использованной для нее специальной, технической и справочной литературы.

11.1. Перечень документов и материалов, собранных и полученных при проведении экспертизы.

- альбом иконографии (Приложение №5. Историческая иконография);
- альбом фотофиксации современного состояния объекта (Приложение №5. Материалы фотофиксации);
- постановление Правительства РФ № 527 от 10.07.2001 (Приложение №1. Копия решения органа государственной власти о включении в единый государственный реестр объектов культурного наследия (памятников истории и культуры) народов Российской Федерации)
- выписка от 19.09.2024г. № КУВИ-001/2024-234429078 из Единого государственного реестра недвижимости об объекте недвижимости – земельном участке, по адресу: г. Санкт-Петербург, Серафимовское кладбище, участок 1, кадастровый номер: 78:34:0413501:1216, находящимся в постоянном (бессрочном) пользовании СПб ГКУ «Специализированная служба Санкт-Петербурга по вопросам похоронного дела» (Приложение №7. Правоустанавливающие документы: выписки из ЕГРН);

11.2. Использованная для экспертизы специальная, техническая, справочная и иная литература.

Лукьянов, Ю. А. Зелёный пояс Славы. — Л.: Лениздат, 1972. — 278 с. — (Ленинградцы — защитникам города). — 30 000 экз.

Интернет-ресурсы:

- 1) Санкт-Петербург. lenww2.ru. Дата обращения: 2 февраля 2021. Архивировано 8 февраля 2021 года.

2) Память народа: Воинские захоронения.:г. Кронштадт, ш. Кронштадтское, 31, городское кладбище. pamyat-naroda.ru. Дата обращения: 2 февраля 2021. Архивировано 6 февраля 2021 года.

3) ОБД Мемориал. obd-memorial.ru. Дата обращения: 2 февраля 2021.

Нормативная документация:

- ГОСТ Р 55528-2013. Состав и содержание научно-проектной документации по сохранению объектов культурного наследия. Памятники истории и культуры;
- ГОСТ Р 55567-2013. Порядок организации и ведения инженерно-технических исследований на объектах культурного наследия. Памятники истории и культуры. Общие требования;
- ГОСТ 56198-2014. Мониторинг технического состояния объектов культурного наследия. Недвижимые памятники.
- ГОСТ Р 56905-2016. Проведение обмерных и инженерно-геодезических работ на объектах культурного наследия. Общие требования;
- ГОСТ Р 55945-2014. Общие требования к инженерно-геологическим изысканиям и исследованиям для сохранения объектов культурного наследия;
- ГОСТ Р 21.101-2020. Система проектной документации для строительства. Основные требования к проектной и рабочей документации

12. Обоснования вывода экспертизы.

По результатам проведенных исследований и анализа проектной документации на проведение работ по сохранению объекта культурного наследия федерального значения «Братские могилы защитников и жителей г. Ленинграда, погибших во время блокады 1941-1944 гг.», расположенного по адресу: г. Санкт-Петербург, Серебряков переулок, д. 1, литера А (Серебряков пер., 1, Серафимовское кладбище - в соответствии с НПА), - «Проектная документация на проведение работ по ремонту, реставрации и приспособлению для современного использования объекта культурного наследия федерального значения «Братские могилы защитников и жителей г. Ленинграда, погибших во время блокады 1941-1944 гг.», расположенного по адресу: г. Санкт-Петербург, Серебряков переулок, д. 1, литера А», шифр 244-2024, разработанной ООО «ЭНЕРГО АЛЬЯНС» в 2024 г., было установлено следующее:

1) Проектная документация разработана в соответствии с заданием КГИОП на проведение работ по сохранению объекта культурного наследия (памятника истории и культуры) народов Российской Федерации, выданным соответствующим органом исполнительной

власти, осуществляющим функции в области государственной охраны объектов культурного наследия – в соответствии с п. 1 ст. 45 Федерального закона №73-ФЗ;

- 2) Состав проектной документации соответствует требованиям нормативной документации;
- 3) Объем и состав проектной документации, представленной заказчиком для проведения экспертизы, достаточны для вынесения однозначного заключения экспертизы;
- 4) Разработанные проектные решения основаны на комплексных научных исследованиях и предпроектных изысканиях;
- 5) Проектная документация удовлетворяет требованиям к порядку проведения работ по сохранению объекта культурного наследия – в соответствии со ст. 45 Федерального закона №73-ФЗ;
- 6) Предусмотренные в проектной документации решения обеспечивают сохранение предмета охраны объекта культурного наследия федерального значения «Братские могилы защитников и жителей г. Ленинграда, погибших во время блокады 1941-1944 гг.», расположенного по адресу: г. Санкт-Петербург, Серебряков переулок, д. 1, литера А (Серебряков пер., 1, Серафимовское кладбище - в соответствии с НПА).

13. Вывод экспертизы:

Проектная документация на проведение работ по сохранению объекта культурного наследия федерального значения «Братские могилы защитников и жителей г. Ленинграда, погибших во время блокады 1941-1944 гг.», расположенного по адресу: г. Санкт-Петербург, Серебряков переулок, д. 1, литера А (Серебряков пер., 1, Серафимовское кладбище - в соответствии с НПА): «Проектная документация на проведение работ по ремонту, реставрации и приспособлению для современного использования объекта культурного наследия федерального значения «Братские могилы защитников и жителей г. Ленинграда, погибших во время блокады 1941-1944 гг.», расположенного по адресу: г. Санкт-Петербург, Серебряков переулок, д. 1, литера А», шифр 244-2024, разработанная ООО «ЭНЕРГО АЛЬЯНС» в 2024 г., соответствует (положительное заключение) требованиям законодательства Российской Федерации в области государственной охраны объектов культурного наследия.

14. Перечень приложений к заключению экспертизы:

- 1) Приложение №1. Копия решения органа государственной власти о включении в единый государственный реестр объектов культурного наследия (памятников истории и культуры) народов Российской Федерации

- 2) Приложение №2. Копия решения органа государственной власти об утверждении предмета охраны объекта культурного наследия
- 3) Приложение №3. Копия решения органа государственной власти об утверждении границ территории объекта культурного наследия
- 4) Приложение №4. Иконографические материалы
- 5) Приложение №5. Материалы фотофиксации
- 6) Приложение №6. Копия задания, выданного органом охраны на проведение работ по сохранению объекта культурного наследия
- 7) Приложение №7. Правоустанавливающие документы: выписки из ЕГРН
- 8) Приложение №8. Копии договоров с экспертами.
- 9) Приложение №9. Копии протоколов заседаний экспертной комиссии
- 10) Приложение №10. Паспорт объекта культурного наследия
- 11) Приложение №11. Иная документация

15. Дата оформления заключения экспертизы: 07 октября 2024 г.

Председатель экспертной комиссии: подписано электронной подписью Я.В. Губин

Ответственный секретарь подписано электронной подписью М.В. Макарова
экспертной комиссии:

Член экспертной комиссии: подписано электронной подписью М.Д. Каргинов

Приложение №1
к Акту по результатам проведения государственной историко-культурной экспертизы проектной документации на проведение работ по сохранению объекта культурного наследия федерального значения «Братские могилы защитников и жителей г. Ленинграда, погибших во время блокады 1941-1944 гг.», расположенного по адресу: г. Санкт-Петербург, Серебряков переулок, д. 1, литера А (Серебряков пер., 1, Серафимовское кладбище - в соответствии с НПА), - «Проектная документация на проведение работ по ремонту, реставрации и приспособлению для современного использования объекта культурного наследия федерального значения «Братские могилы защитников и жителей г. Ленинграда, погибших во время блокады 1941-1944 гг.», расположенного по адресу: г. Санкт-Петербург, Серебряков переулок, д. 1, литера А», шифр 244-2024, разработанной ООО «ЭНЕРГО АЛЪЯНС» в 2024 г., с целью определения соответствия проектной документации требованиям законодательства Российской Федерации в области государственной охраны объектов культурного наследия

Копия решения органа государственной власти о включении в единый государственный реестр объектов культурного наследия (памятников истории и культуры) народов Российской Федерации

ПРАВИТЕЛЬСТВО РОССИЙСКОЙ ФЕДЕРАЦИИ

ПОСТАНОВЛЕНИЕ

от 10 июля 2001 г. N 527

**О ПЕРЕЧНЕ ОБЪЕКТОВ ИСТОРИЧЕСКОГО И КУЛЬТУРНОГО
НАСЛЕДИЯ ФЕДЕРАЛЬНОГО (ОБЩЕРОССИЙСКОГО) ЗНАЧЕНИЯ,
НАХОДЯЩИХСЯ В Г. САНКТ-ПЕТЕРБУРГЕ**

(в ред. распоряжений Правительства РФ от 02.06.2006 N 801-р,
от 13.10.2008 N 1480-р)

Правительство Российской Федерации постановляет:

1. Одобрить работу Министерства культуры Российской Федерации и правительства Санкт-Петербурга, проведенную совместно с научно-исследовательскими организациями и организациями по охране памятников истории и культуры, по уточнению пообъектного состава памятников истории и культуры федерального (общероссийского) значения, находящихся в г. Санкт-Петербурге.

2. Утвердить прилагаемый [перечень](#) объектов исторического и культурного наследия федерального (общероссийского) значения, находящихся в г. Санкт-Петербурге.

3. Признать утратившими силу:

[приложение N 1](#) к Постановлению Совета Министров РСФСР от 30 августа 1960 г. N 1327 "О дальнейшем улучшении дела охраны памятников культуры в РСФСР" в части, касающейся памятников культуры г. Ленинграда;

[приложение N 1](#) к Постановлению Совета Министров РСФСР от 4 декабря 1974 г. N 624 "О дополнении и частичном изменении Постановления Совета Министров РСФСР от 30 августа 1960 г. N 1327 "О дальнейшем улучшении дела охраны памятников культуры в РСФСР" в части, касающейся памятников культуры г. Ленинграда;

[приложение](#) к Постановлению Совета Министров РСФСР от 7 сентября 1976 г. N 495 "О дополнении Постановления Совета Министров РСФСР от 30 августа 1960 г. N 1327 "О дальнейшем улучшении дела охраны памятников культуры в РСФСР" (СП РСФСР, 1976, N 17, ст. 134) в части, касающейся памятника культуры г. Ленинграда;

[Постановление](#) Правительства Российской Федерации от 20 февраля 1992 г. N 116 "О включении в список исторических памятников ледокола "Красин".

Председатель Правительства
Российской Федерации
М.КАСЬЯНОВ

Утвержден
Постановлением Правительства
Российской Федерации
от 10 июля 2001 г. N 527

**ПЕРЕЧЕНЬ
ОБЪЕКТОВ ИСТОРИЧЕСКОГО И КУЛЬТУРНОГО НАСЛЕДИЯ
ФЕДЕРАЛЬНОГО (ОБЩЕРОССИЙСКОГО) ЗНАЧЕНИЯ,
НАХОДЯЩИХСЯ В Г. САНКТ-ПЕТЕРБУРГЕ**

(в ред. распоряжений Правительства РФ от 02.06.2006 N 801-р,
от 13.10.2008 N 1480-р)

| Наименование и дата сооружения памятника истории и культуры | Местонахождение памятника истории и культуры |
|---|--|
| г. Санкт-Петербург | |

| | |
|--|---|
| девять) львов, сер. XIX в. | |
| павильон парковый, 1840-е гг., 1950 - 1960 гг. | Свердловская наб., 44, корп. 25-а |
| парк, 1783 - 1787 гг., арх. Кваренги Д. | Свердловская наб., 40 |
| пристань с гротом и сфинксами, кон. XVIII в. | Свердловская наб., 40 |
| пруд с протокой, 1-я пол. XIX в. | Полюстровский просп., Пискаревский просп. |
| сад парадного двора, 1787 г. | Свердловская наб., 40 |
| Дом, где в октябре 1917 г. жил Ленин В.И. | Сердобольская ул., 1 |
| Братские могилы защитников и жителей г. Ленинграда, погибших во время блокады 1941 - 1944 гг., 1965 г. (надгробия), арх. Лукин Я.Н., ск. Долинская Н.В., ск. Ельчукова М.К. | Серебряков пер., 1, Серафимовское кладбище |
| Могила Белехова Н.Н. (1904 - 1956), архитектора, реставратора | Серебряков пер., 1, Серафимовское кладбище |
| Могила Бубриха Д.В. (1890 - 1949), лингвиста | Серебряков пер., 1, Серафимовское кладбище |
| Могила Жихаревой Е.Т. (1875 - 1967), актрисы | Серебряков пер., 1, Серафимовское кладбище |
| Могила Ланга Г.Ф. (1875 - 1948), терапевта | Серебряков пер., 1, Серафимовское кладбище |
| Могила Матье М.Э. (1899 - 1966), египтолога | Серебряков пер., 1, Серафимовское кладбище |
| Могила Панина - Коломенкина Н.А. (1874 - 1956), фигуриста, первого Олимпийского чемпиона России | Серебряков пер., 1, Серафимовское кладбище |
| Могила Петрова А.Н. (1906 - 1983), историка архитектуры | Серебряков пер., 1, Серафимовское кладбище |
| Могила Сильвина М.А. (1874 - 1955), революционера | Серебряков пер., 1, Серафимовское кладбище |
| Могила Струве В.В. (1899 - 1965), востоковеда | Серебряков пер., 1, Серафимовское кладбище |
| Могила Филонова П.Н. (1883 - 1941), художника | Серебряков пер., 1, Серафимовское кладбище |

Приложение №2

к Акту по результатам проведения государственной историко-культурной экспертизы проектной документации на проведение работ по сохранению объекта культурного наследия федерального значения «Братские могилы защитников и жителей г. Ленинграда, погибших во время блокады 1941-1944 гг.», расположенного по адресу: г. Санкт-Петербург, Серебряков переулок, д. 1, литера А (Серебряков пер., 1, Серафимовское кладбище - в соответствии с НПА), - «Проектная документация на проведение работ по ремонту, реставрации и приспособлению для современного использования объекта культурного наследия федерального значения «Братские могилы защитников и жителей г. Ленинграда, погибших во время блокады 1941-1944 гг.», расположенного по адресу: г. Санкт-Петербург, Серебряков переулок, д. 1, литера А», шифр 244-2024, разработанной ООО «ЭНЕРГО АЛЪЯНС» в 2024 г., с целью определения соответствия проектной документации требованиям законодательства Российской Федерации в области государственной охраны объектов культурного наследия

**Копия решения органа государственной власти об утверждении
предмета охраны объекта культурного наследия**



ПРАВИТЕЛЬСТВО САНКТ-ПЕТЕРБУРГА
КОМИТЕТ ПО ГОСУДАРСТВЕННОМУ КОНТРОЛЮ, ИСПОЛЬЗОВАНИЮ
И ОХРАНЕ ПАМЯТНИКОВ ИСТОРИИ И КУЛЬТУРЫ
РАСПОРЯЖЕНИЕ

окуд

04.05.2017

№ 199-р

**Об утверждении предмета охраны
объекта культурного наследия федерального значения
«Братские могилы защитников и жителей г. Ленинграда, погибших во время блокады
1941-1944 гг.»**

1. Утвердить предмет охраны объекта культурного наследия федерального значения «Братские могилы защитников и жителей г. Ленинграда, погибших во время блокады 1941-1944 гг.», расположенного по адресу: Санкт-Петербург, Серебряков пер., 1, Серафимовское кладбище, согласно приложению к настоящему распоряжению.

2. Начальнику отдела государственного учета объектов культурного наследия КГИОП обеспечить размещение настоящего распоряжения в электронной форме в локальной компьютерной сети КГИОП.

3. Контроль за выполнением настоящего распоряжения остается за заместителем председателя КГИОП – начальником Управления организационного обеспечения, популяризации и государственного учета объектов культурного наследия.

Заместитель председателя КГИОП –
начальник Управления организационного
обеспечения, популяризации и государственного
учета объектов культурного наследия

Г.Р. Аганова

Предмет охраны
объекта культурного наследия федерального значения
«Братские могилы защитников и жителей г. Ленинграда,
погибших во время блокады 1941-1944 гг.»,
 расположенного по адресу: Санкт-Петербург, Серебряков пер., 1, Серафимовское кладбище

| № пп | Видовая принадлежность предмета охраны | Предмет охраны | Фотофиксация |
|------|---|--|--|
| 1 | 2 | 3 | 4 |
| 1. | <p>Объемно-пространственное и планировочное решение территории:</p> | <p>историческое местоположение братских могил в южной части Серафимовского кладбища с восточной стороны Центральной дороги, границы территории, габариты и конфигурация мемориала (№ 18 на схеме);</p> <p>захоронения в границах территории участка;</p> <p>объемно-пространственное и архитектурно-планировочное решение братского захоронения в виде регулярного партера с травяными газонами расположенными по сторонам центральной планировочной оси мемориала, ориентированной с запада на восток, включая монументальные объекты и малые архитектурные формы (центральный монумент с мемориальной композицией «Вечный огонь», пропилеи, стелы, подпорные стенки, пилоны, декоративный бассейн, фонари и другие элементы благоустройства);</p> <p>озеленение территории газонами, кустарниковыми боскетами, линейными и групповыми посадками деревьев и кустарника.</p> |  <p>Ворота Засадская улица</p>  |



| № пп | Видовая принадлежность предмета охраны | Предмет охраны | Фотофиксация |
|------|--|--|---|
| 1 | 2 | 3 | 4 |
| 2. | <p>Объемно-пространственное и архитектурно-художественное решение:</p> | <p>авторское объемно-пространственное и архитектурно-художественное решение мемориала в виде регулярного партера оформленного монументальными объектами и малыми архитектурными формами (архитектор Лукин Я.И. (общий проект), скульпторы Долинская Н.В., Ельчукова М.К. (руководитель коллектива скульпторов Таурит Р.К.), художники Домбровский П.К., Рогачевский Б.А., авторы стихотворных эпитафий - поэты Дудин М.А., Авраменко И.К., Орлов С.С., Шестинский О.Н.)</p> <p>местоположение, габариты, конфигурация монументальных объектов и малых архитектурных форм составляющих ансамбль мемориала «Братских могил»:</p> <p>- оформление центрального входа на территорию мемориала в виде массивных пропилей с тумбами-цветниками и, поставленной по центральной оси, профилированной стелой на подиуме (вид материала - серый гранит, на лицевых поверхностях пропилей и стелы вырублены контррельефные шрифтовые литеры мемориальных надписей);</p> |  |

- оформление центрального монумента мемориала в виде массивного четырёхпролётного стилизованного портика из серого гранита на прямоугольном в плане ступенчатом гранитном подиуме, фланкированном массивными гранитными тумбами (лицевые поверхности пилонов портика декорированы гранитными скульптурными полнофигурными композициями символического характера, перед портиком в центре подиума расположена гранитная тумба с расположенной в центре бронзовой чашей «Вечного огня», на лицевой поверхности пьедестала портика вырублены контррельефные шрифтовые литеры мемориальных надписей);

- оформление прямоугольного в плане декоративного бассейна бортиком из профилированных блоков серого гранита (дно бассейна и внутренние стенки бортика до уровня водной поверхности отделаны белым мрамором);



- оформление травяных газонов, гранитными поребриками акцентированными угловыми гранитными тумбами с декоративными металлическими фонарями, гранитными стелами, на лицевой поверхности которых вырублены контррельефные шрифтовые литеры мемориальных надписей;



- оформление завершения дорожки расположенной к северу от центральной композиционной оси мемориала в виде символической полнофигурной скульптуры «Коленопреклонённая девушка», выполненной из серого гранита на невысоком постаменте и расположенной на земляной площадке, ограниченной плитами мощения;



рельефные символы, содержание и характерные особенности мемориальных надписей.



Приложение №3

к Акту по результатам проведения государственной историко-культурной экспертизы проектной документации на проведение работ по сохранению объекта культурного наследия федерального значения «Братские могилы защитников и жителей г. Ленинграда, погибших во время блокады 1941-1944 гг.», расположенного по адресу: г. Санкт-Петербург, Серебряков переулок, д. 1, литера А (Серебряков пер., 1, Серафимовское кладбище - в соответствии с НПА), - «Проектная документация на проведение работ по ремонту, реставрации и приспособлению для современного использования объекта культурного наследия федерального значения «Братские могилы защитников и жителей г. Ленинграда, погибших во время блокады 1941-1944 гг.», расположенного по адресу: г. Санкт-Петербург, Серебряков переулок, д. 1, литера А», шифр 244-2024, разработанной ООО «ЭНЕРГО АЛЪЯНС» в 2024 г., с целью определения соответствия проектной документации требованиям законодательства Российской Федерации в области государственной охраны объектов культурного наследия

Копия решения органа государственной власти об утверждении границ территории объекта культурного наследия



ПРАВИТЕЛЬСТВО САНКТ-ПЕТЕРБУРГА
КОМИТЕТ ПО ГОСУДАРСТВЕННОМУ КОНТРОЛЮ, ИСПОЛЬЗОВАНИЮ
И ОХРАНЕ ПАМЯТНИКОВ ИСТОРИИ И КУЛЬТУРЫ

РАСПОРЯЖЕНИЕ

окуд

27.11.2020

№ 422-р

**Об утверждении границ и режима
использования территории
объекта культурного наследия федерального значения
«Братские могилы защитников и жителей г. Ленинграда,
погибших во время блокады 1941-1944 гг.» и признании
утратившим силу распоряжения КГИОП от 15.05.2020 № 140-р**

В соответствии с пунктом 5 статьи 3.1, подпунктом 15 пункта 2 статьи 33 Федерального закона от 25.06.2002 № 73-ФЗ «Об объектах культурного наследия (памятниках истории и культуры) народов Российской Федерации» и пунктом 3.12 Положения о Комитете по государственному контролю, использованию и охране памятников истории и культуры, утвержденного постановлением Правительства Санкт-Петербурга от 28.04.2004 №651, на основании проекта, разработанного ООО «Научно-производственное предприятие «МЕРИДИАН» (рег. от 11.11.2020 № 01-26-2459/20-0-0):

1. Утвердить:

1.1. Границы территории объекта культурного наследия федерального значения «Братские могилы защитников и жителей г. Ленинграда, погибших во время блокады 1941-1944 гг.», расположенного по адресу: Санкт-Петербург, Серебряков пер., д. 1, Серафимовское кладбище, согласно приложению №1 к распоряжению.

1.2. Режим использования территории объекта культурного наследия федерального значения «Братские могилы защитников и жителей г. Ленинграда, погибших во время блокады 1941-1944 гг.», расположенного по адресу: Санкт-Петербург, Серебряков пер., д. 1, Серафимовское кладбище, согласно приложению №2 к распоряжению.

2. Заместителю председателя КГИОП – начальнику Управления организационного обеспечения, популяризации и государственного учета объектов культурного наследия обеспечить:

2.1. Направление в Управление Федеральной службы государственной регистрации, кадастра и картографии по Санкт-Петербургу, Комитет по градостроительству и архитектуре копий распоряжений в срок, не превышающий пяти рабочих дней со дня издания распоряжения.

2.2. Уведомление лиц, являющихся собственниками или иными законными владельцами объекта, указанного в пункте 1 распоряжения, в срок, не превышающий трех рабочих дней со дня издания распоряжения.

2.3. Размещение настоящего распоряжения в электронной форме в локальной компьютерной сети КГИОП и его официальное опубликование.

2.4. Внесение соответствующих изменений в «Геоинформационную базу данных по объектам культурного наследия, границам и режимам зон охраны на территории Санкт-Петербурга».

3. Признать утратившим силу распоряжение КГИОП от 15.05.2020 №140-р «Об утверждении границ и режима использования территории объекта культурного наследия федерального значения «Братские могилы защитников и жителей г. Ленинграда, погибших во время блокады 1941-1944 гг.».

4. Контроль за выполнением распоряжения возложить на заместителя председателя КГИОП – начальника Управления организационного обеспечения, популяризации и государственного учета объектов культурного наследия.

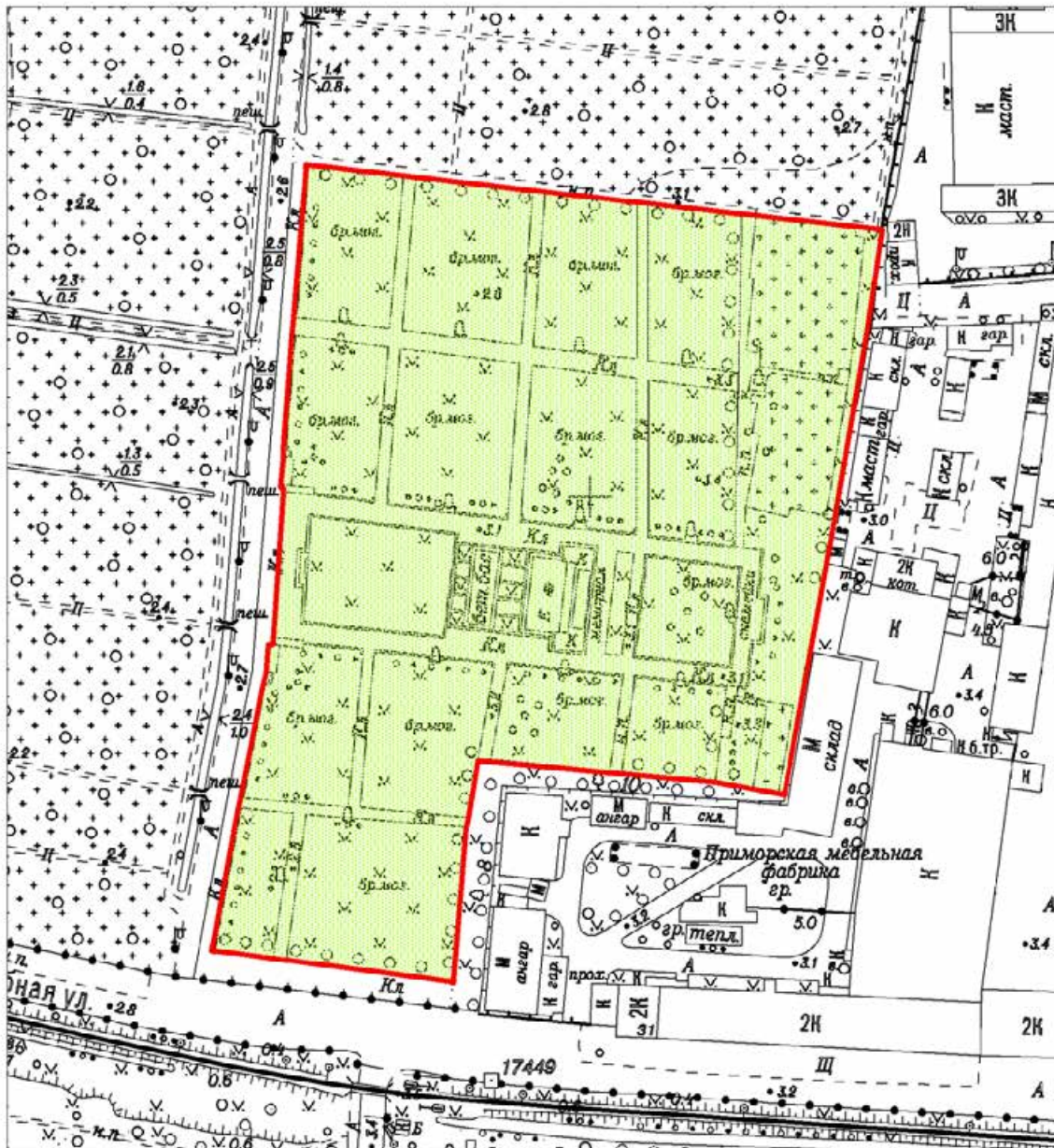
Председатель КГИОП



С.В.Макаров

Границы территории
объекта культурного наследия регионального значения
«Братские могилы защитников и жителей г. Ленинграда,
погибших во время блокады 1941-1944 гг.»
(далее – объект культурного наследия), расположенного по адресу:
Санкт-Петербург, Серебряков пер., 1, Серафимовское кладбище

1. Схема границ территории объекта культурного наследия

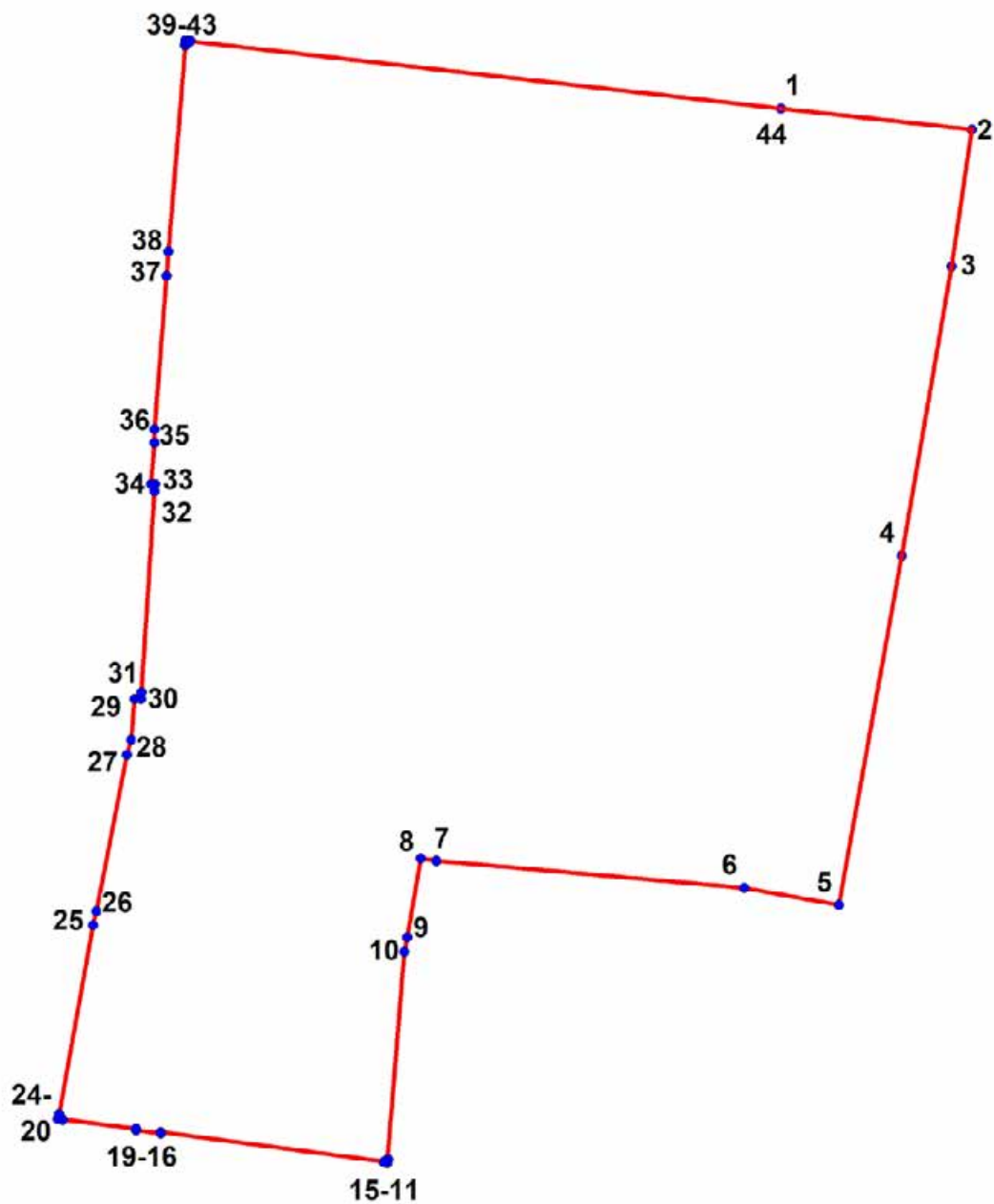


Масштаб 1:2000

Условные обозначения:

- Граница территории объекта культурного наследия
- Объект культурного наследия

2. Перечень координат характерных точек границ территории объекта культурного наследия:



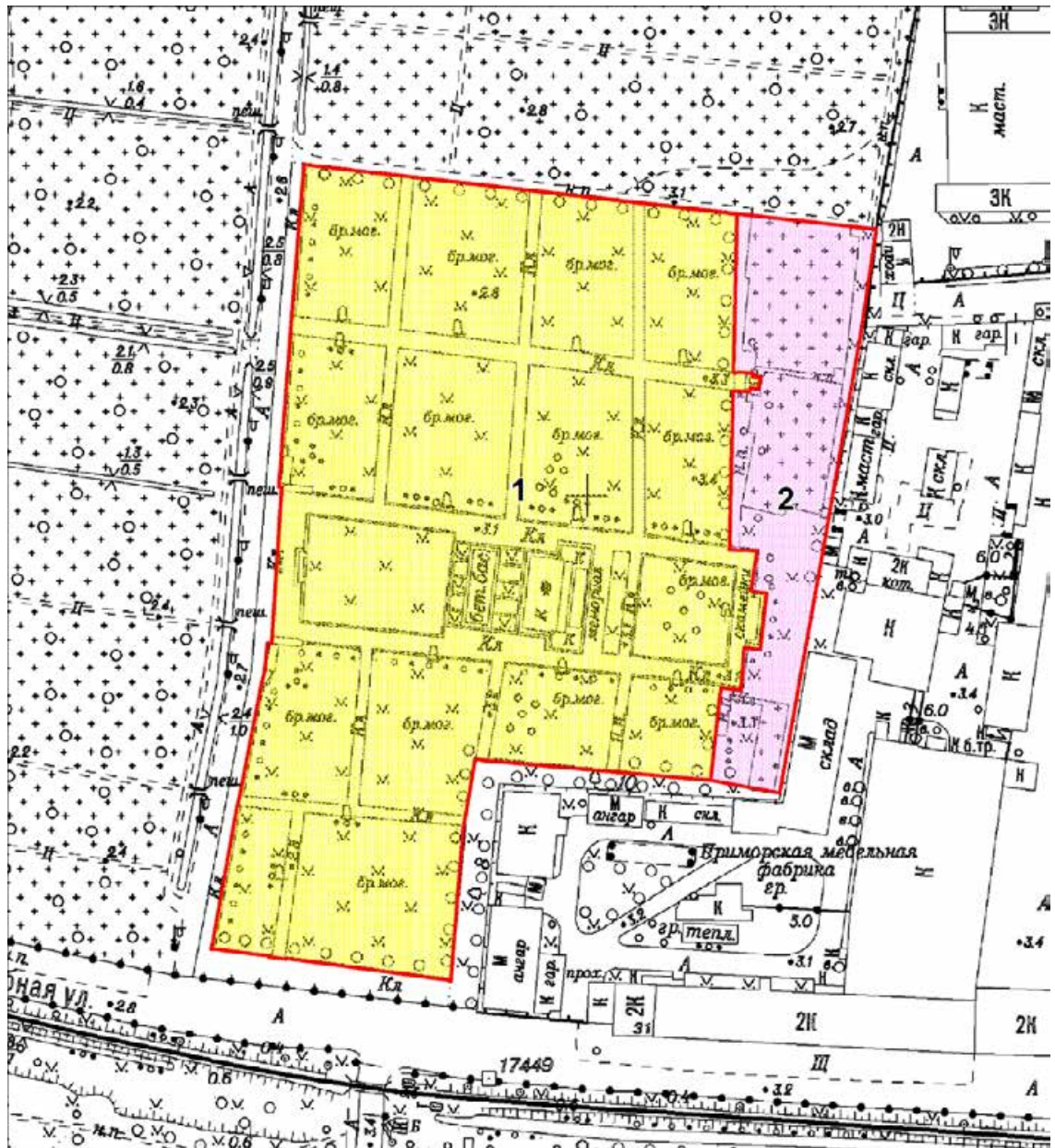
Условные обозначения:

— Граница территории объекта культурного наследия

• 1 Номер характерной точки

| Номер характерной точки | Координаты характерных точек в системе координат, установленной для ведения государственного кадастра объектов недвижимости (м) | |
|-------------------------------|---|-----------|
| | X | Y |
| 1. | 100281,05 | 111243,65 |
| 2. | 100276,65 | 111283,45 |
| 3. | 100248,21 | 111279,26 |
| 4. | 100188,13 | 111268,80 |
| 5. | 100115,45 | 111255,72 |
| 6. | 100119,06 | 111236,04 |
| 7. | 100124,70 | 111171,84 |
| 8. | 100125,14 | 111168,65 |
| 9. | 100108,79 | 111165,87 |
| 10. | 100105,76 | 111165,20 |
| 11. | 100062,53 | 111161,71 |
| 12. | 100062,48 | 111161,86 |
| 13. | 100061,82 | 111161,66 |
| 14. | 100061,93 | 111160,99 |
| 15. | 100062,07 | 111160,99 |
| 16. | 100068,24 | 111114,50 |
| 17. | 100067,97 | 111114,47 |
| 18. | 100068,69 | 111109,34 |
| 19. | 100068,93 | 111109,37 |
| 20. | 100070,93 | 111094,04 |
| 21. | 100070,74 | 111094,00 |
| 22. | 100070,97 | 111093,03 |
| 23. | 100072,02 | 111093,20 |
| 24. | 100072,03 | 111093,35 |
| 25. | 100111,23 | 111100,35 |
| 26. | 100114,15 | 111101,07 |
| 27. | 100146,69 | 111107,46 |
| 28. | 100149,83 | 111108,29 |
| 29. | 100158,33 | 111109,08 |
| 30. | 100158,24 | 111110,33 |
| 31. | 100159,68 | 111110,42 |
| 32. | 100201,43 | 111113,19 |
| 33. | 100202,95 | 111113,28 |
| 34. | 100203,02 | 111112,44 |
| 35. | 100211,51 | 111113,19 |
| 36. | 100214,39 | 111113,22 |
| 37. | 100246,27 | 111115,67 |
| 38. | 100251,31 | 111116,06 |
| 39. | 100294,16 | 111119,63 |
| 40. | 100294,17 | 111119,50 |
| 41. | 100295,20 | 111119,65 |
| 42. | 100295,13 | 111120,65 |
| 43. | 100295,00 | 111120,63 |
| 44. | 100281,05 | 111243,65 |

3. Схема границ регламентных участков территории объекта культурного наследия



4. Перечень координат характерных точек границ регламентных участков территории объекта культурного наследия

| Номер характерной точки | Координаты характерных точек в системе координат, установленной для ведения государственного кадастра объектов недвижимости (м) | |
|-------------------------|---|-----------|
| | X | Y |
| | Регламентный участок 1 | |
| 1. | 100295,20 | 111119,65 |
| 2. | 100295,13 | 111120,65 |
| 3. | 100295,00 | 111120,63 |
| 4. | 100281,01 | 111242,92 |
| 5. | 100281,15 | 111242,93 |
| 6. | 100281,05 | 111243,65 |
| 7. | 100280,34 | 111243,56 |
| 8. | 100280,32 | 111243,49 |
| 9. | 100235,61 | 111242,49 |
| 10. | 100235,77 | 111244,70 |
| 11. | 100235,48 | 111248,19 |
| 12. | 100234,72 | 111248,10 |
| 13. | 100234,39 | 111250,30 |
| 14. | 100230,99 | 111249,68 |
| 15. | 100231,41 | 111247,38 |
| 16. | 100230,13 | 111247,14 |
| 17. | 100230,49 | 111242,39 |
| 18. | 100186,99 | 111241,41 |
| 19. | 100187,01 | 111241,57 |
| 20. | 100185,00 | 111241,33 |
| 21. | 100184,82 | 111249,31 |
| 22. | 100173,19 | 111247,49 |
| 23. | 100172,60 | 111252,06 |
| 24. | 100156,47 | 111250,13 |
| 25. | 100157,04 | 111245,62 |
| 26. | 100144,85 | 111244,69 |
| 27. | 100145,52 | 111239,04 |
| 28. | 100144,34 | 111238,89 |
| 29. | 100144,34 | 111238,74 |
| 30. | 100119,06 | 111236,04 |
| 31. | 100124,70 | 111171,84 |
| 32. | 100125,14 | 111168,65 |
| 33. | 100108,79 | 111165,87 |
| 34. | 100105,76 | 111165,20 |
| 35. | 100062,53 | 111161,71 |
| 36. | 100062,48 | 111161,86 |
| 37. | 100061,82 | 111161,66 |
| 38. | 100061,93 | 111160,99 |

| | | |
|------------------------|-----------|-----------|
| 39. | 100062,07 | 111160,99 |
| 40. | 100068,24 | 111114,50 |
| 41. | 100067,97 | 111114,47 |
| 42. | 100068,69 | 111109,34 |
| 43. | 100068,93 | 111109,37 |
| 44. | 100070,93 | 111094,04 |
| 45. | 100070,74 | 111094,00 |
| 46. | 100070,97 | 111093,03 |
| 47. | 100072,02 | 111093,20 |
| 48. | 100072,03 | 111093,35 |
| 49. | 100111,23 | 111100,35 |
| 50. | 100114,15 | 111101,07 |
| 51. | 100146,69 | 111107,46 |
| 52. | 100149,83 | 111108,29 |
| 53. | 100158,33 | 111109,08 |
| 54. | 100158,24 | 111110,33 |
| 55. | 100159,68 | 111110,42 |
| 56. | 100201,43 | 111113,19 |
| 57. | 100202,95 | 111113,28 |
| 58. | 100203,02 | 111112,44 |
| 59. | 100211,51 | 111113,19 |
| 60. | 100214,39 | 111113,22 |
| 61. | 100246,27 | 111115,67 |
| 62. | 100251,31 | 111116,06 |
| 63. | 100294,16 | 111119,63 |
| 64. | 100294,17 | 111119,50 |
| Регламентный участок 2 | | |
| 1. | 100119,06 | 111236,04 |
| 2. | 100144,34 | 111238,74 |
| 3. | 100144,34 | 111238,89 |
| 4. | 100145,52 | 111239,04 |
| 5. | 100144,85 | 111244,69 |
| 6. | 100157,04 | 111245,62 |
| 7. | 100156,47 | 111250,13 |
| 8. | 100172,60 | 111252,06 |
| 9. | 100173,19 | 111247,49 |
| 10. | 100184,82 | 111249,31 |
| 11. | 100185,00 | 111241,33 |
| 12. | 100187,01 | 111241,57 |
| 13. | 100186,99 | 111241,41 |
| 14. | 100230,49 | 111242,39 |
| 15. | 100230,13 | 111247,14 |
| 16. | 100231,41 | 111247,38 |
| 17. | 100230,99 | 111249,68 |
| 18. | 100234,39 | 111250,30 |
| 19. | 100234,72 | 111248,10 |

| | | |
|-----|-----------|-----------|
| 20. | 100235,48 | 111248,19 |
| 21. | 100235,77 | 111244,70 |
| 22. | 100235,61 | 111242,49 |
| 23. | 100280,32 | 111243,49 |
| 24. | 100280,34 | 111243,56 |
| 25. | 100281,05 | 111243,65 |
| 26. | 100276,65 | 111283,45 |
| 27. | 100248,21 | 111279,26 |
| 28. | 100188,13 | 111268,80 |
| 29. | 100115,45 | 111255,72 |

Режим использования территории объекта культурного наследия федерального значения «Братские могилы защитников и жителей г. Ленинграда, погибших во время блокады 1941-1944 гг.», расположенного по адресу: Санкт-Петербург, Серебряков пер., д. 1 (далее – объект культурного наследия)

В границах территории объекта культурного наследия:

I. Регламентный участок 1 территории объекта культурного наследия

1. Разрешается:

1.1. Проведение работ по содержанию захоронений.

1.2. Проведение работ по сохранению объекта культурного наследия.

1.3. Ремонт и реконструкция существующих инженерных сетей.

1.4. Благоустройство дорожек, устройство наружного освещения, установка оборудования для санитарного содержания территории при условии сохранения предмета охраны.

1.5. Проведение работ по сохранению зеленых насаждений, элементов ландшафта; обеспечение экологических условий сохранения ландшафта.

1.6. Обеспечение мер пожарной безопасности объекта культурного наследия.

1.7. Проведение археологических полевых работ и иных работ по изучению объекта культурного наследия.

2. Запрещается проведение иных видов работ и хозяйственной деятельности, включая размещение временных сооружений.

II. Регламентный участок 2 территории объекта культурного наследия

1. Разрешается:

1.1. Проведение работ по содержанию захоронений.

1.2. Проведение работ по сохранению объекта культурного наследия.

1.3. Ремонт и реконструкция существующих инженерных сетей.

1.4. Благоустройство дорожек, устройство наружного освещения, установка оборудования для санитарного содержания территории при условии сохранения предмета охраны.

1.5. Проведение работ по сохранению зеленых насаждений, элементов ландшафта; обеспечение экологических условий сохранения ландшафта.

1.6. Обеспечение мер пожарной безопасности объекта культурного наследия.

1.7. Проведение археологических полевых работ и иных работ по изучению объекта культурного наследия.

1.8. Погребение в родственные могилы или в семейные (родовые) захоронения в рамках осуществления хозяйственной деятельности на территории объекта культурного наследия.

2. Запрещается проведение всех иных видов работ и хозяйственной деятельности, включая размещение временных сооружений.

Приложение №4

к Акту по результатам проведения государственной историко-культурной экспертизы проектной документации на проведение работ по сохранению объекта культурного наследия федерального значения «Братские могилы защитников и жителей г. Ленинграда, погибших во время блокады 1941-1944 гг.», расположенного по адресу: г. Санкт-Петербург, Серебряков переулок, д. 1, литера А (Серебряков пер., 1, Серафимовское кладбище - в соответствии с НПА), - «Проектная документация на проведение работ по ремонту, реставрации и приспособлению для современного использования объекта культурного наследия федерального значения «Братские могилы защитников и жителей г. Ленинграда, погибших во время блокады 1941-1944 гг.», расположенного по адресу: г. Санкт-Петербург, Серебряков переулок, д. 1, литера А», шифр 244-2024, разработанной ООО «ЭНЕРГО АЛЪЯНС» в 2024 г., с целью определения соответствия проектной документации требованиям законодательства Российской Федерации в области государственной охраны объектов культурного наследия

Историческая иконография

Список иллюстраций:

1. Серафимовское мемориальное кладбище. Общий вид памятника героическим защитникам Ленинград. 1966-1967. // Открытка изд-ва "Советский художник". Ленинград, 1967 г.
2. Серафимовское мемориальное кладбище. Общий вид памятника героическим защитникам Ленинград. 1968-1969. // Личный архив.
3. Серафимовское мемориальное кладбище. Общий вид памятника героическим защитникам Ленинград. 1966-1967. // Открытка изд-ва "Советский художник". Ленинград, 1967 г.
4. Серафимовское мемориальное кладбище. Общий вид памятника героическим защитникам Ленинград. 1966-1967. // Открытка изд-ва "Советский художник". Ленинград, 1967 г.
5. Серафимовское мемориальное кладбище. Общий вид памятника героическим защитникам Ленинграда. 1969 // Личный архив Б.Уткина
6. Серафимовское кладбище. Мемориал, общий вид центральной части памятника от 1978г. Инв. №4862. // КГИОП, папка №2, фото, паспорт
7. Серафимовский мемориальный ансамбль на братских могилах Героических Защитников Ленинграда, Г.Н.Богданова, 1984 г. // КГИОП, папка №2, фото, паспорт




1. Серафимовское мемориальное кладбище. Общий вид памятника героическим защитникам Ленинград. 1966-1967. // Открытка изд-ва "Советский художник". Ленинград, 1967 г.



2. Серафимовское мемориальное кладбище. Общий вид памятника героическим защитникам Ленинград. 1968-1969. // Личный архив.



3. Серафимовское мемориальное кладбище. Общий вид памятника героическим защитникам Ленинград. 1966-1967. // Открытка изд-ва "Советский художник". Ленинград, 1967 г.



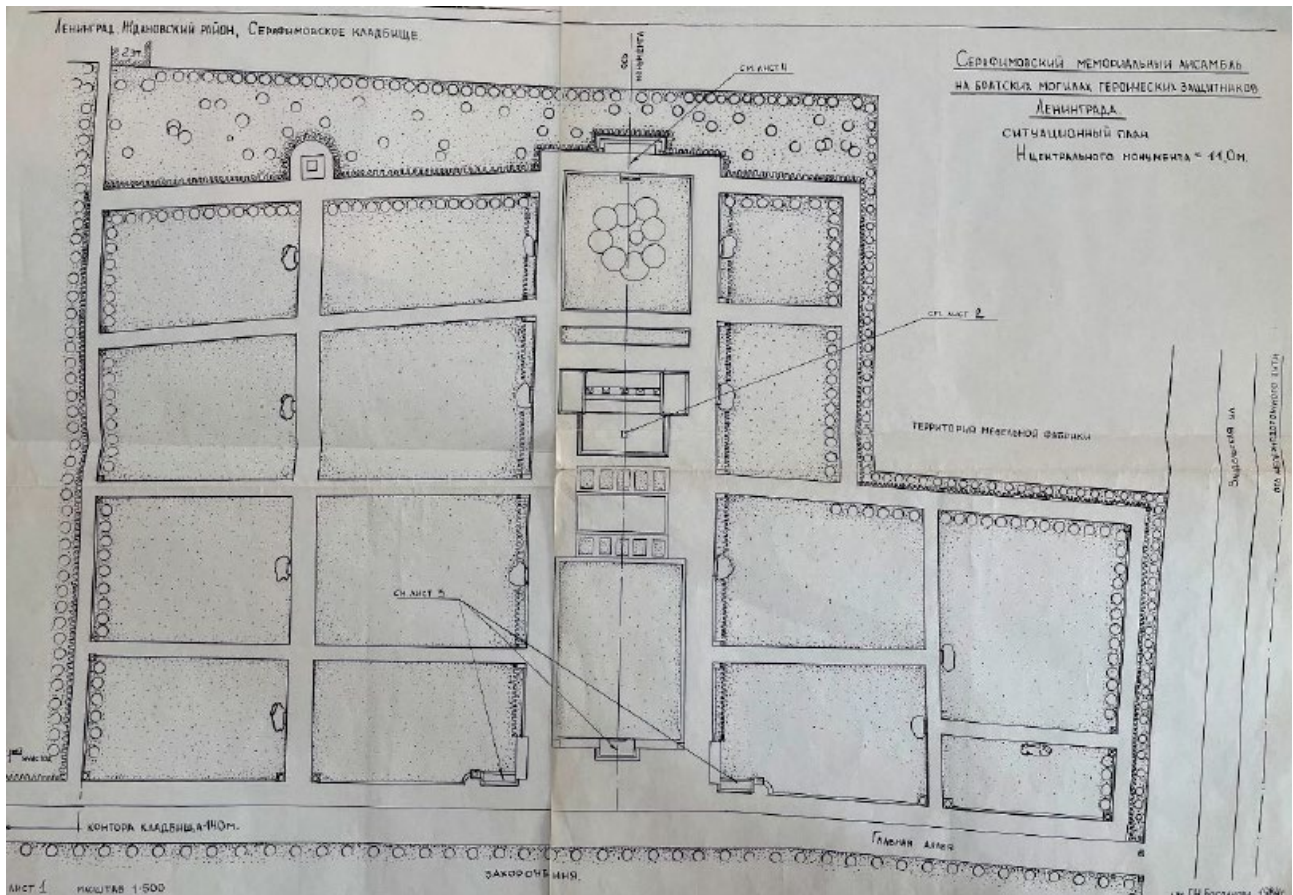
4. Серафимовское мемориальное кладбище. Общий вид памятника героическим защитникам Ленинград. 1966-1967. // Открытка изд-ва "Советский художник". Ленинград, 1967 г.



5. Серафимовское мемориальное кладбище. Общий вид памятника героическим защитникам Ленинграда. 1969 // Личный архив Б.Уткина



6. Серафимовское кладбище. Мемориал, общий вид центральной части памятника от 1978г. Инв. №4862. // КГИОП, папка №2, фото, паспорт



7. Серафимовский мемориальный ансамбль на братских могилах Героических Защитников Ленинграда, Г.Н.Богданова, 1984 г. // КГИОП, папка №2, фото, паспорт

Приложение №5

к Акту по результатам проведения государственной историко-культурной экспертизы проектной документации на проведение работ по сохранению объекта культурного наследия федерального значения «Братские могилы защитников и жителей г. Ленинграда, погибших во время блокады 1941-1944 гг.», расположенного по адресу: г. Санкт-Петербург, Серебряков переулок, д. 1, литера А (Серебряков пер., 1, Серафимовское кладбище - в соответствии с НПА), - «Проектная документация на проведение работ по ремонту, реставрации и приспособлению для современного использования объекта культурного наследия федерального значения «Братские могилы защитников и жителей г. Ленинграда, погибших во время блокады 1941-1944 гг.», расположенного по адресу: г. Санкт-Петербург, Серебряков переулок, д. 1, литера А», шифр 244-2024, разработанной ООО «ЭНЕРГО АЛЪЯНС» в 2024 г., с целью определения соответствия проектной документации требованиям законодательства Российской Федерации в области государственной охраны объектов культурного наследия

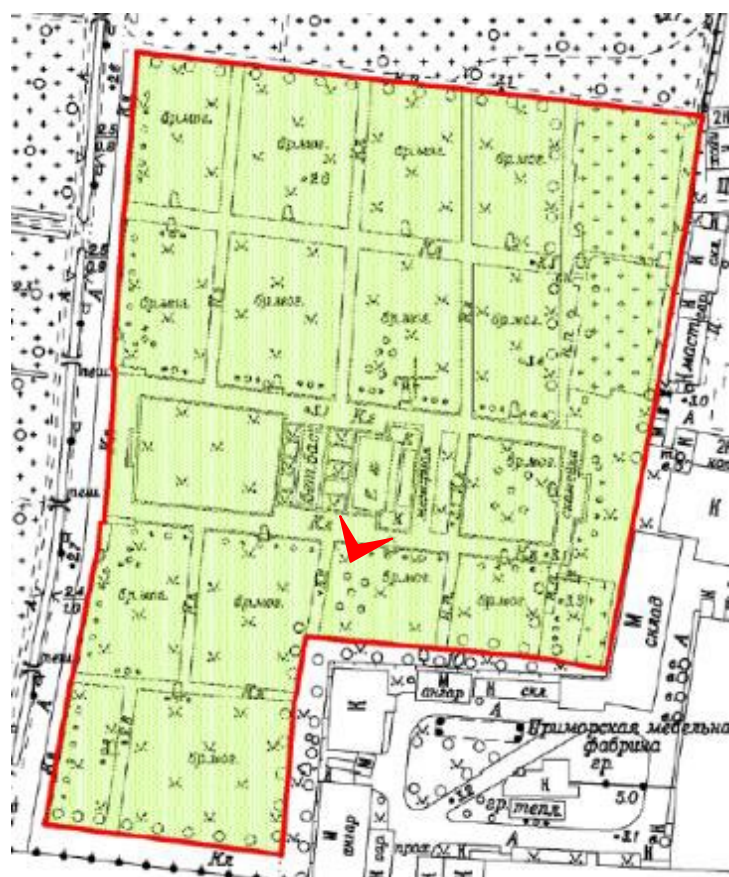
Материалы фотофиксации

Список фотографий:

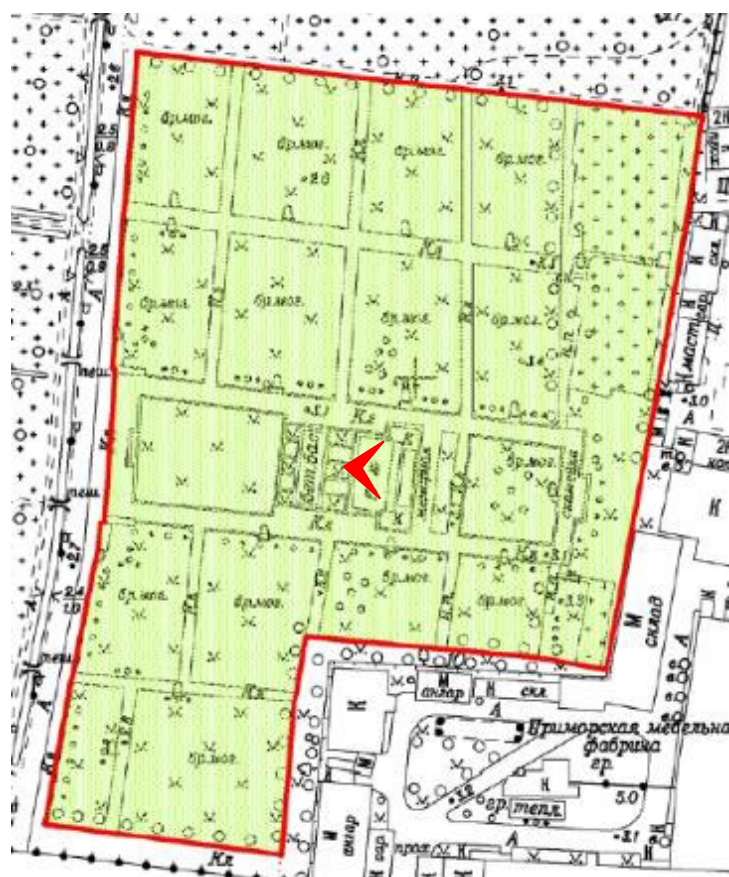
(фотосъемка выполнена аттестованным экспертом Я.В. Губиным 26 августа 2024 г.):

1. Вид с юго-запада на объект культурного наследия федерального значения «Братские могилы защитников и жителей г. Ленинграда, погибших во время блокады 1941-1944 гг.», расположенного по адресу: г. Санкт-Петербург, Серебряков переулок, д. 1, литера А.
26.08.2024
2. Вид с запада на объект культурного наследия федерального значения «Братские могилы защитников и жителей г. Ленинграда, погибших во время блокады 1941-1944 гг.», расположенного по адресу: г. Санкт-Петербург, Серебряков переулок, д. 1, литера А.
26.08.2024
3. Вид с запада на объект культурного наследия федерального значения «Братские могилы защитников и жителей г. Ленинграда, погибших во время блокады 1941-1944 гг.», расположенного по адресу: г. Санкт-Петербург, Серебряков переулок, д. 1, литера А.
26.08.2024
4. Вид с запада на объект культурного наследия федерального значения «Братские могилы защитников и жителей г. Ленинграда, погибших во время блокады 1941-1944 гг.», расположенного по адресу: г. Санкт-Петербург, Серебряков переулок, д. 1, литера А.
26.08.2024
5. Вид с запада на объект культурного наследия федерального значения «Братские могилы защитников и жителей г. Ленинграда, погибших во время блокады 1941-1944 гг.», расположенного по адресу: г. Санкт-Петербург, Серебряков переулок, д. 1, литера А.
26.08.2024
6. Вид с запада на объект культурного наследия федерального значения «Братские могилы защитников и жителей г. Ленинграда, погибших во время блокады 1941-1944 гг.», расположенного по адресу: г. Санкт-Петербург, Серебряков переулок, д. 1, литера А.
26.08.2024
7. Вид с запада на объект культурного наследия федерального значения «Братские могилы защитников и жителей г. Ленинграда, погибших во время блокады 1941-1944 гг.», расположенного по адресу: г. Санкт-Петербург, Серебряков переулок, д. 1, литера А.
26.08.2024
8. Вид с юго-востока на объект культурного наследия федерального значения «Братские могилы защитников и жителей г. Ленинграда, погибших во время блокады 1941-1944 гг.», расположенного по адресу: г. Санкт-Петербург, Серебряков переулок, д. 1, литера А.
26.08.2024

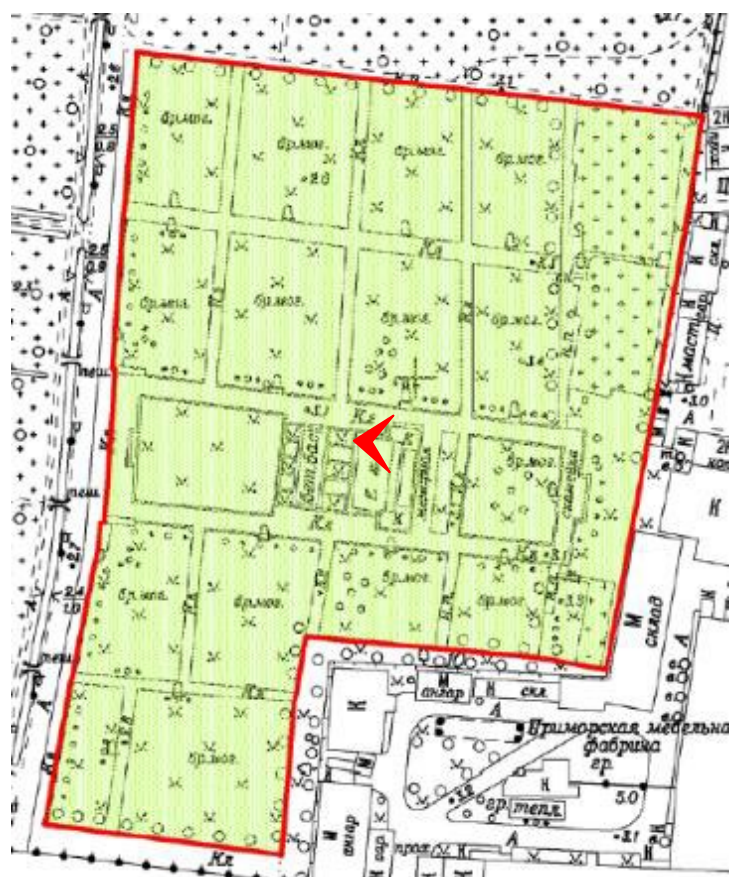
9. Вид с юго-востока на объект культурного наследия федерального значения «Братские могилы защитников и жителей г. Ленинграда, погибших во время блокады 1941-1944 гг.», расположенного по адресу: г. Санкт-Петербург, Серебряков переулок, д. 1, литера А. 26.08.2024
10. Вид с северо-запада на объект культурного наследия федерального значения «Братские могилы защитников и жителей г. Ленинграда, погибших во время блокады 1941-1944 гг.», расположенного по адресу: г. Санкт-Петербург, Серебряков переулок, д. 1, литера А. 26.08.2024
11. Вид с запада на объект культурного наследия федерального значения «Братские могилы защитников и жителей г. Ленинграда, погибших во время блокады 1941-1944 гг.», расположенного по адресу: г. Санкт-Петербург, Серебряков переулок, д. 1, литера А. 26.08.2024
12. Вечный огонь объекта культурного наследия федерального значения «Братские могилы защитников и жителей г. Ленинграда, погибших во время блокады 1941-1944 гг.», расположенного по адресу: г. Санкт-Петербург, Серебряков переулок, д. 1, литера А. 26.08.2024
13. Вечный огонь объекта культурного наследия федерального значения «Братские могилы защитников и жителей г. Ленинграда, погибших во время блокады 1941-1944 гг.», расположенного по адресу: г. Санкт-Петербург, Серебряков переулок, д. 1, литера А. 26.08.2024
14. Вид с юго-запада на объект культурного наследия федерального значения «Братские могилы защитников и жителей г. Ленинграда, погибших во время блокады 1941-1944 гг.», расположенного по адресу: г. Санкт-Петербург, Серебряков переулок, д. 1, литера А. 26.08.2024
15. Вид с юго-востока на объект культурного наследия федерального значения «Братские могилы защитников и жителей г. Ленинграда, погибших во время блокады 1941-1944 гг.», расположенного по адресу: г. Санкт-Петербург, Серебряков переулок, д. 1, литера А. 26.08.2024
16. Вид с юго-востока на объект культурного наследия федерального значения «Братские могилы защитников и жителей г. Ленинграда, погибших во время блокады 1941-1944 гг.», расположенного по адресу: г. Санкт-Петербург, Серебряков переулок, д. 1, литера А. 26.08.2024
17. Южные пропилеи объекта культурного наследия федерального значения «Братские могилы защитников и жителей г. Ленинграда, погибших во время блокады 1941-1944 гг.»



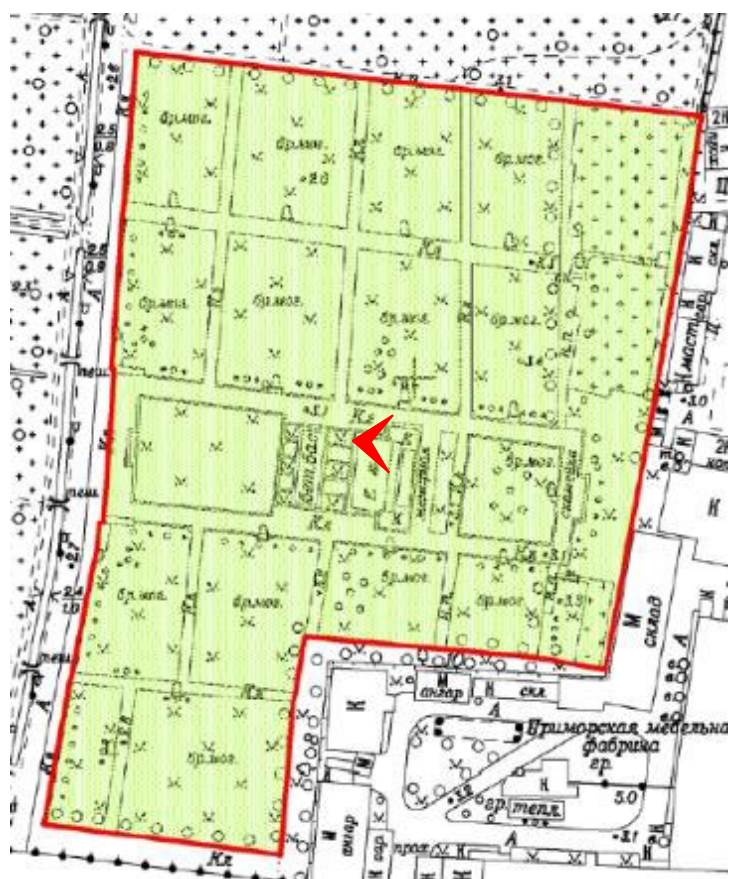
1. Вид с юго-запада на объект культурного наследия федерального значения «Братские могилы защитников и жителей г. Ленинграда, погибших во время блокады 1941-1944 гг.», расположенного по адресу: г. Санкт-Петербург, Серебряков переулок, д. 1, литера А. 26.08.2024



2. Вид с запада на объект культурного наследия федерального значения «Братские могилы защитников и жителей г. Ленинграда, погибших во время блокады 1941-1944 гг.», расположенного по адресу: г. Санкт-Петербург, Серебряков переулок, д. 1, литера А. 26.08.2024



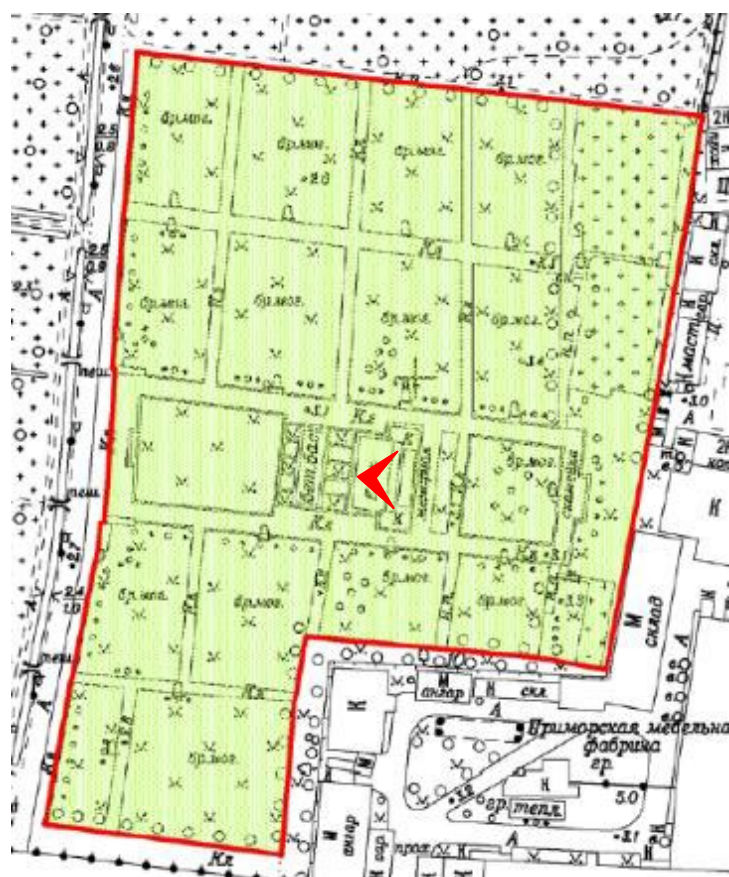
3. Вид с запада на объект культурного наследия федерального значения «Братские могилы защитников и жителей г. Ленинграда, погибших во время блокады 1941-1944 гг.», расположенного по адресу: г. Санкт-Петербург, Серебряков переулок, д. 1, литера А. 26.08.2024



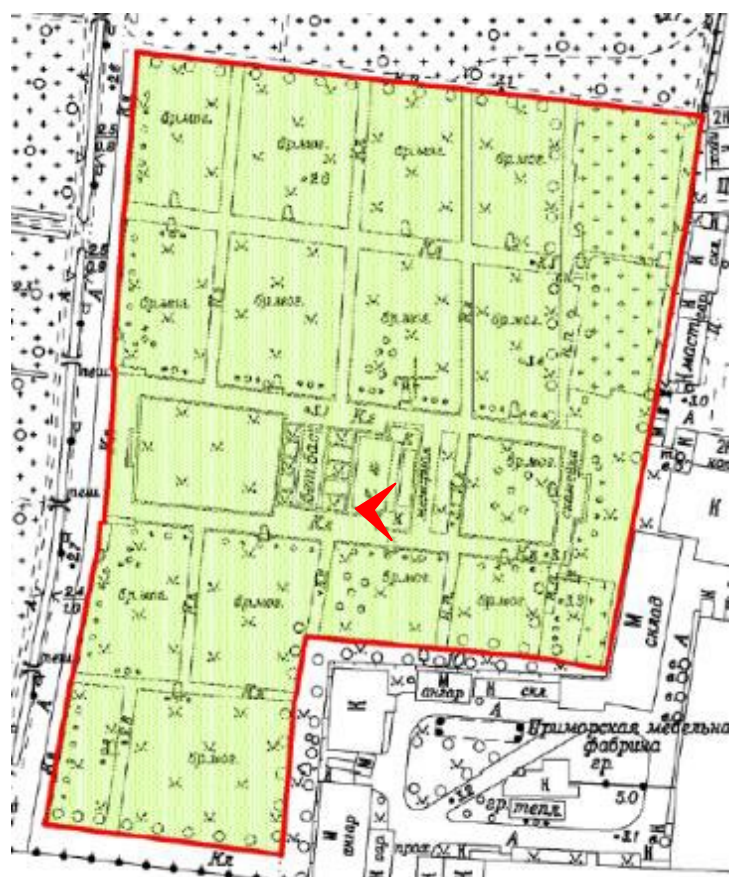
4. Вид с запада на объект культурного наследия федерального значения «Братские могилы защитников и жителей г. Ленинграда, погибших во время блокады 1941-1944 гг.», расположенного по адресу: г. Санкт-Петербург, Серебряков переулок, д. 1, литера А. 26.08.2024



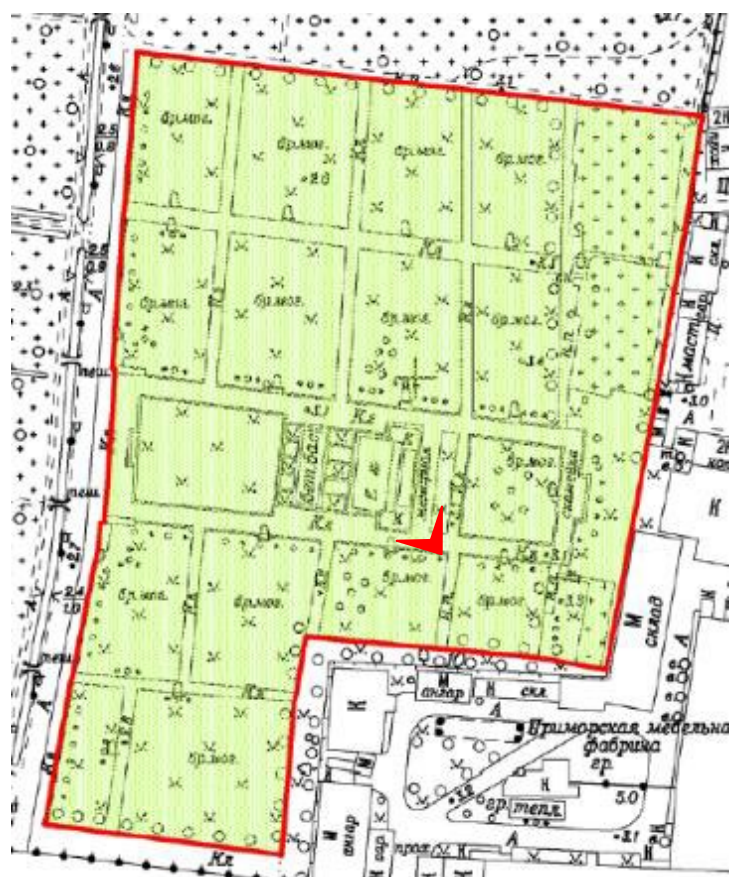
5. Вид с запада на объект культурного наследия федерального значения «Братские могилы защитников и жителей г. Ленинграда, погибших во время блокады 1941-1944 гг.», расположенного по адресу: г. Санкт-Петербург, Серебряков переулок, д. 1, литера А. 26.08.2024



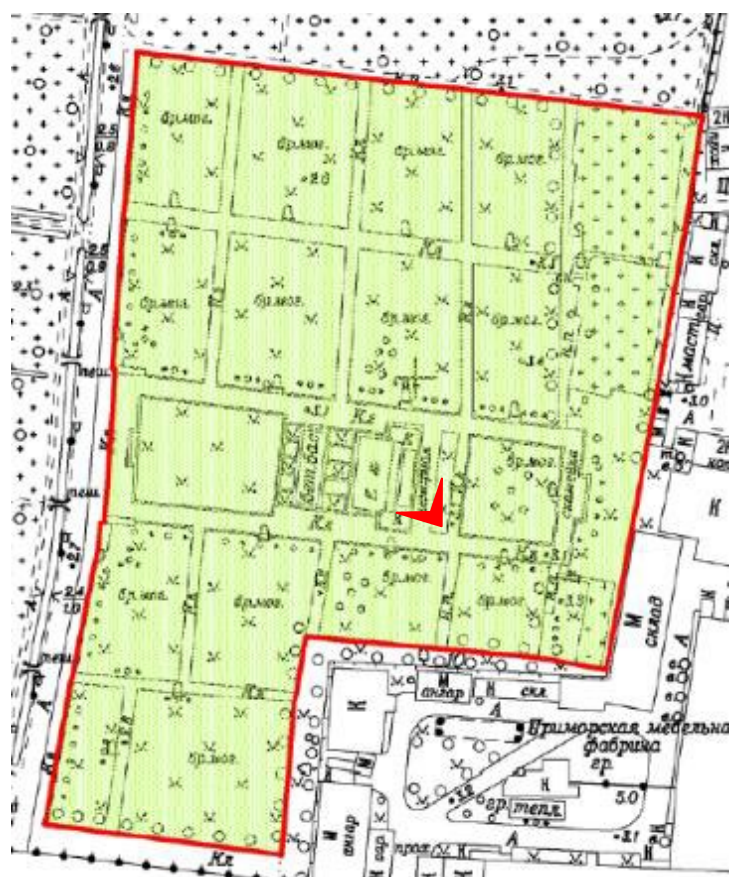
6. Вид с запада на объект культурного наследия федерального значения «Братские могилы защитников и жителей г. Ленинграда, погибших во время блокады 1941-1944 гг.», расположенного по адресу: г. Санкт-Петербург, Серебряков переулок, д. 1, литера А. 26.08.2024



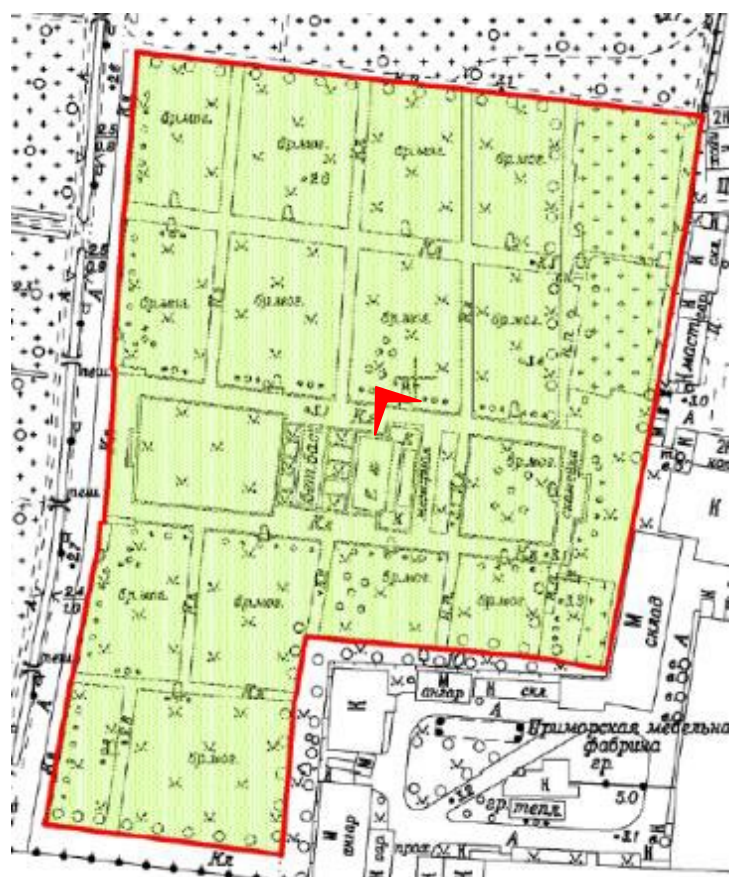
7. Вид с запада на объект культурного наследия федерального значения «Братские могилы защитников и жителей г. Ленинграда, погибших во время блокады 1941-1944 гг.», расположенного по адресу: г. Санкт-Петербург, Серебряков переулок, д. 1, литера А. 26.08.2024



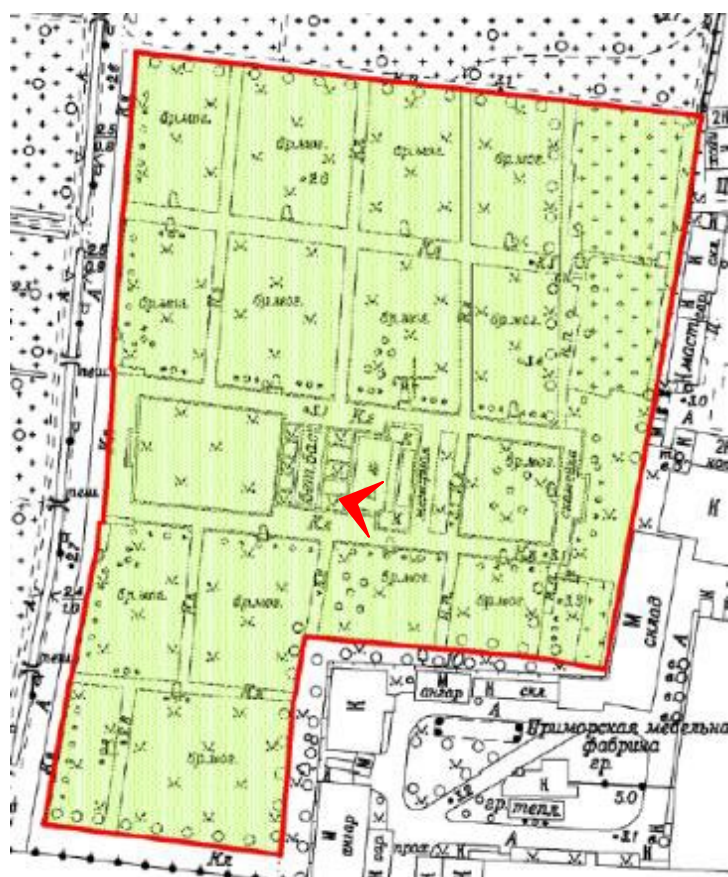
8. Вид с юго-востока на объект культурного наследия федерального значения «Братские могилы защитников и жителей г. Ленинграда, погибших во время блокады 1941-1944 гг.», расположенного по адресу: г. Санкт-Петербург, Серебряков переулок, д. 1, литера А. 26.08.2024



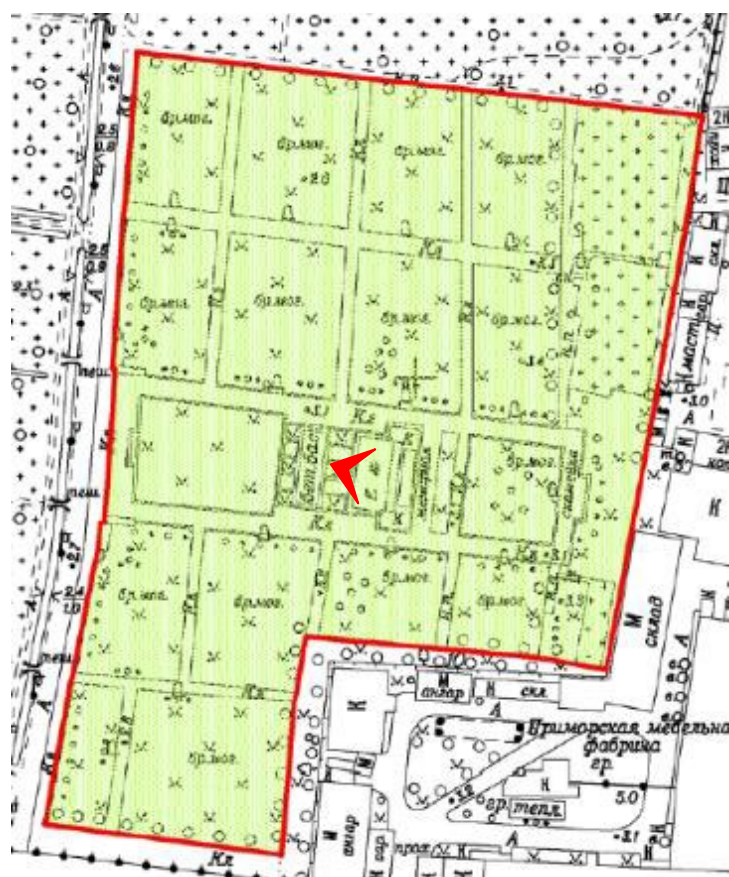
9. Вид с юго-востока на объект культурного наследия федерального значения «Братские могилы защитников и жителей г. Ленинграда, погибших во время блокады 1941-1944 гг.», расположенного по адресу: г. Санкт-Петербург, Серебряков переулок, д. 1, литера А. 26.08.2024



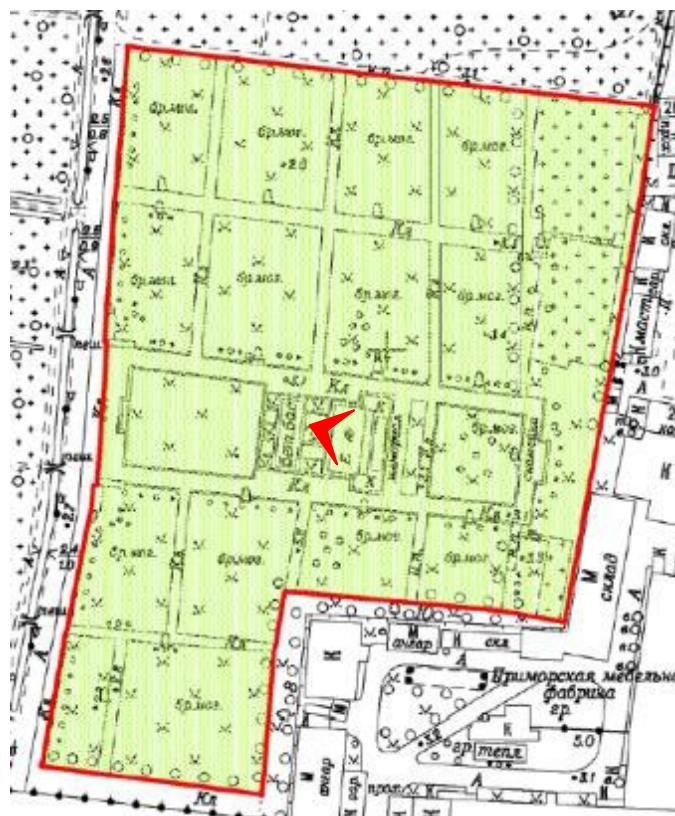
10. Вид с северо-запада на объект культурного наследия федерального значения «Братские могилы защитников и жителей г. Ленинграда, погибших во время блокады 1941-1944 гг.», расположенного по адресу: г. Санкт-Петербург, Серебряков переулок, д. 1, литера А. 26.08.2024



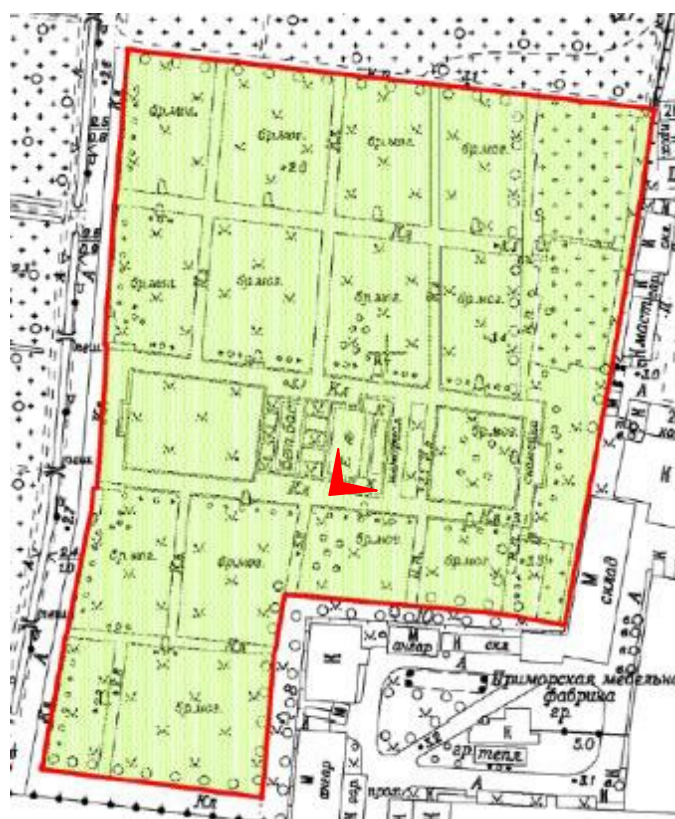
11. Вид с запада на объект культурного наследия федерального значения «Братские могилы защитников и жителей г. Ленинграда, погибших во время блокады 1941-1944 гг.», расположенного по адресу: г. Санкт-Петербург, Серебряков переулок, д. 1, литера А. 26.08.2024



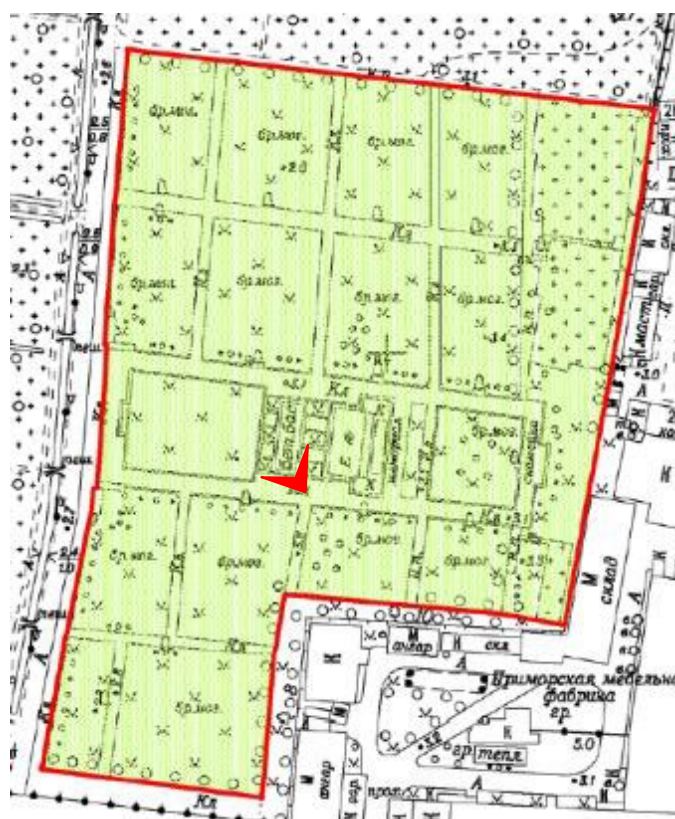
12. Вечный огонь объекта культурного наследия федерального значения «Братские могилы защитников и жителей г. Ленинграда, погибших во время блокады 1941-1944 гг.», расположенного по адресу: г. Санкт-Петербург, Серебряков переулок, д. 1, литера А. 26.08.2024



13. Вечный огонь объекта культурного наследия федерального значения «Братские могилы защитников и жителей г. Ленинграда, погибших во время блокады 1941-1944 гг.», расположенного по адресу: г. Санкт-Петербург, Серебряков переулок, д. 1, литера А. 26.08.2024



14. Вид с юго-запада на объект культурного наследия федерального значения «Братские могилы защитников и жителей г. Ленинграда, погибших во время блокады 1941-1944 гг.», расположенного по адресу: г. Санкт-Петербург, Серебряков переулок, д. 1, литера А. 26.08.2024



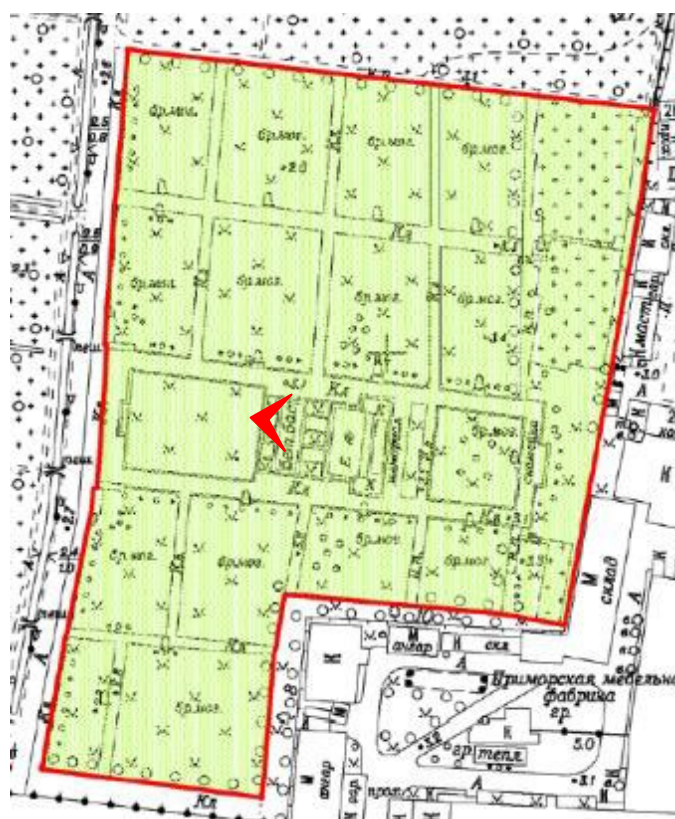
15. Вид с юго-востока на объект культурного наследия федерального значения «Братские могилы защитников и жителей г. Ленинграда, погибших во время блокады 1941-1944 гг.», расположенного по адресу: г. Санкт-Петербург, Серебряков переулок, д. 1, литера А. 26.08.2024



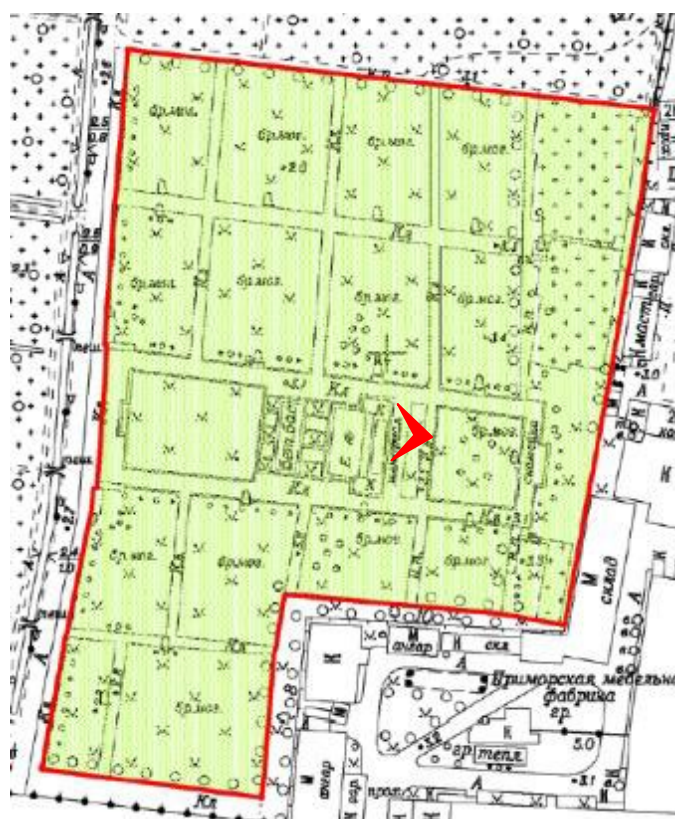
16. Вид с юго-востока на объект культурного наследия федерального значения «Братские могилы защитников и жителей г. Ленинграда, погибших во время блокады 1941-1944 гг.», расположенного по адресу: г. Санкт-Петербург, Серебряков переулок, д. 1, литера А. 26.08.2024



17. Южные пропилеи объекта культурного наследия федерального значения «Братские могилы защитников и жителей г. Ленинграда, погибших во время блокады 1941-1944 гг.», расположенного по адресу: г. Санкт-Петербург, Серебряков переулок, д. 1, литера А. 26.08.2024



18. Стела объекта культурного наследия федерального значения «Братские могилы защитников и жителей г. Ленинграда, погибших во время блокады 1941-1944 гг.», расположенного по адресу: г. Санкт-Петербург, Серебряков переулок, д. 1, литера А. 26.08.2024



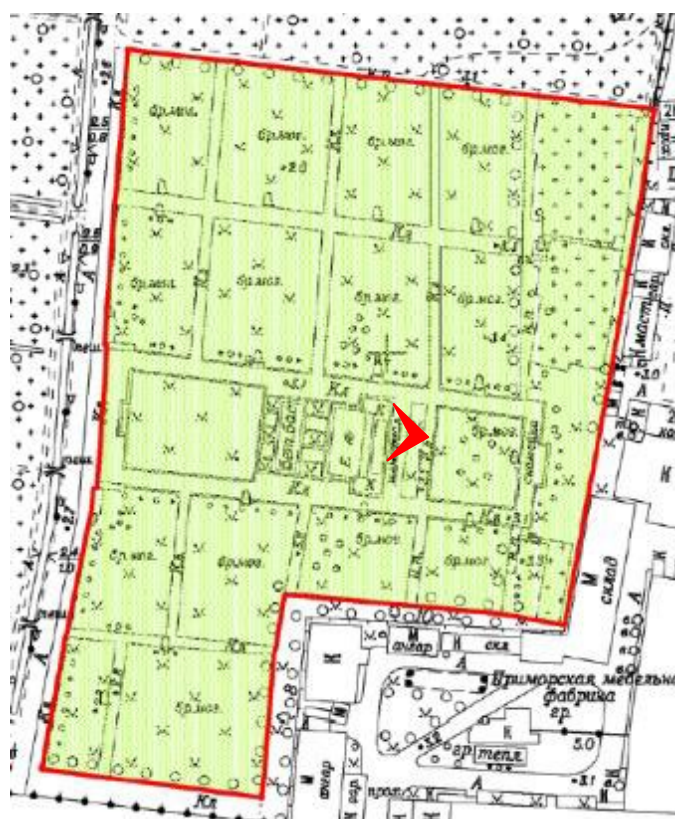
20. Объект культурного наследия федерального значения «Братские могилы защитников и жителей г. Ленинграда, погибших во время блокады 1941-1944 гг.», расположенного по адресу: г. Санкт-Петербург, Серебряков переулок, д. 1, литера А. 26.08.2024



21. Объект культурного наследия федерального значения «Братские могилы защитников и жителей г. Ленинграда, погибших во время блокады 1941-1944 гг.», расположенного по адресу: г. Санкт-Петербург, Серебряков переулок, д. 1, литера А. 26.08.2024



22. Объект культурного наследия федерального значения «Братские могилы защитников и жителей г. Ленинграда, погибших во время блокады 1941-1944 гг.», расположенного по адресу: г. Санкт-Петербург, Серебряков переулок, д. 1, литера А. 26.08.2024



23. Объект культурного наследия федерального значения «Братские могилы защитников и жителей г. Ленинграда, погибших во время блокады 1941-1944 гг.», расположенного по адресу: г. Санкт-Петербург, Серебряков переулок, д. 1, литера А. 26.08.2024



24. Объект культурного наследия федерального значения «Братские могилы защитников и жителей г. Ленинграда, погибших во время блокады 1941-1944 гг.», расположенного по адресу: г. Санкт-Петербург, Серебряков переулок, д. 1, литера А. 26.08.2024



25. Объект культурного наследия федерального значения «Братские могилы защитников и жителей г. Ленинграда, погибших во время блокады 1941-1944 гг.», расположенного по адресу: г. Санкт-Петербург, Серебряков переулок, д. 1, литера А. 26.08.2024

Приложение №6
к Акту по результатам проведения государственной историко-культурной экспертизы проектной документации на проведение работ по сохранению объекта культурного наследия федерального значения «Братские могилы защитников и жителей г. Ленинграда, погибших во время блокады 1941-1944 гг.», расположенного по адресу: г. Санкт-Петербург, Серебряков переулок, д. 1, литера А (Серебряков пер., 1, Серафимовское кладбище - в соответствии с НПА), - «Проектная документация на проведение работ по ремонту, реставрации и приспособлению для современного использования объекта культурного наследия федерального значения «Братские могилы защитников и жителей г. Ленинграда, погибших во время блокады 1941-1944 гг.», расположенного по адресу: г. Санкт-Петербург, Серебряков переулок, д. 1, литера А», шифр 244-2024, разработанной ООО «ЭНЕРГО АЛЪЯНС» в 2024 г., с целью определения соответствия проектной документации требованиям законодательства Российской Федерации в области государственной охраны объектов культурного наследия

Копия задания, выданного органом охраны на проведение работ по сохранению объекта культурного наследия

СОГЛАСОВАНО:

Директор СВБ ТКУ
(должность)
«Специализированная служба
СВБ по вопросам похоронного дела»

(подпись) Дворовицков С.В.
(Ф.И.О.)
20 21 г.
М.П.

УТВЕРЖДАЮ:

Заместитель председателя

(должность)

Комитета по государственному контролю,
использованию и охране памятников
истории и культуры Санкт-Петербурга
(наименование органа охраны)

(подпись) А.В. Михайлов
(Ф.И.О.)
20 21 г.
М.П.

ЗАДАНИЕ

на проведение работ по сохранению объекта культурного наследия, включенного в единый государственный реестр объектов культурного наследия (памятников истории и культуры) народов Российской Федерации, или выявленного объекта культурного наследия

(ремонт, реставрация, приспособление для современного использования)

09 АПР 2021

№

На № 862 от 30.03.2021, рег. № 01-52-893/21-0-0 от 05.04.2021

1. Наименование и категория историко-культурного значения объекта культурного наследия, включенного в единый государственный реестр объектов культурного наследия (памятников истории и культуры) народов Российской Федерации (далее – реестр), или наименование выявленного объекта культурного наследия:

«Братские могилы защитников и жителей г. Ленинграда, погибших во время блокады 1941-1944 гг.» - объект культурного наследия федерального значения на основании Постановления Правительства РФ № 527 от 10.07.2001 г.

2. Адрес места нахождения объекта культурного наследия, включенного в реестр, или выявленного объекта культурного наследия по данным органов технической инвентаризации:

Санкт-Петербург
(субъект Российской Федерации)

Санкт-Петербург
(населенный пункт)

улица Серебряков пер. д. 1 Лит. А офис/кв. -

3. Сведения о собственнике либо ином законном владельце объекта культурного наследия, включенного в реестр, или выявленного объекта культурного наследия:

Собственник (законный владелец):

Санкт-Петербургское государственное казенное учреждение «Специализированная служба Санкт-Петербурга по вопросам похоронного дела» (постоянное бессрочное пользование свидетельством о государственной регистрации права от 30.12.2014 № 78-АЗ 701209).

(указать полное наименование, организационно-правовую форму юридического лица в соответствии с учредительными документами; фамилию, имя, отчество (при наличии) – для физического лица)

Адрес места нахождения:

Санкт-Петербург
(субъект Российской Федерации)

Санкт-Петербург
(населенный пункт)

улица 1-ая Советская д. 8 Лит. □ офис/кв. □

| | | | | | | | | | | | | | | | | | | | | |
|-------------|---|---|---|---|---|---|---|---|---|---|---|---|---|--|--|--|--|--|--|--|
| СНИЛС | | | | | | | | | | | | | | | | | | | | |
| ОГРН/ОГРНИП | 5 | 0 | 6 | 7 | 8 | 4 | 7 | 2 | 1 | 3 | 0 | 3 | 3 | | | | | | | |

Ответственный представитель: Бикулова Ирина Петровна
(фамилия, имя, отчество (при наличии))

Контактный телефон: (812) 241-29-25

Адрес электронной почты: info@svpd-spb.ru

4. Сведения об охранном обязательстве собственника или иного законного владельца объекта культурного наследия:

| | |
|---|------------|
| Дата | 07.08.2018 |
| Номер | 07-19-366 |
| Орган охраны объектов культурного наследия, выдавший документ | КГИОП |

5. Реквизиты документов об утверждении границы территории объекта культурного наследия, включенного в реестр, или выявленного объекта культурного наследия:

План границ утвержден КГИОП 04.07.2005 г.

6. Реквизиты документов об утверждении предмета охраны объекта культурного наследия, включенного в реестр, или выявленного объекта культурного наследия, описание предмета охраны:

Распоряжение КГИОП от 04.05.2017 г. № 199-р.

7. Реквизиты документов о согласовании органом охраны объектов культурного наследия ранее выполненной проектной документацией на проведение работ по сохранению объекта культурного наследия, возможность ее использования при проведении работ по сохранению объекта культурного наследия:

-

8. Состав и содержание проектной документации на проведение работ по сохранению объекта культурного наследия:

| | |
|--|---|
| <p>Проектом предусмотреть ремонт, реставрацию и приспособление для современного использования объекта культурного наследия на участке скульптуры «Коленопреклонённая девушка».</p> <p>Работы необходимо проводить с соблюдением норм Федерального закона от 25.06.2002 г. № 73-ФЗ «Об объектах культурного наследия (памятниках истории и культуры) народов Российской Федерации».</p> <p>При производстве работ обеспечить сохранность объекта культурного наследия и его предмета охраны, а также зеленых насаждений и их корневых систем, газонов, оград, газонных ограждений, примыкающих дорожных покрытий и других элементов благоустройства. Исключить или минимизировать размещение техники и складирование материалов на газонах. Предусмотреть восстановление нарушенного благоустройства.</p> | |
| <p>Раздел 1. Предварительные работы:</p> <ul style="list-style-type: none"> - получение исходно-разрешительной документации; - получение современной геодезической подосновы; - сбор архивных данных; - анализ существующего положения и фотофиксация состояния объекта; - акт определения влияния предполагаемых к проведению видов работ на конструктивные и другие характеристики надежности и безопасности Объекта (в соответствии с письмом Министерства культуры РФ от 24 марта 2015 г. № 90-01-39-ГП). | |
| <p>Раздел 2. Комплексные научные исследования:</p> | |
| <p>1. Этап до начала производства работ.</p> | <p>2. Этап в процессе производства работ.</p> |
| <p>Комплексные научные исследования в объеме, необходимом для разработки проектной документации с выводами и рекомендациями по ремонту, реставрации объекта.</p> <ol style="list-style-type: none"> 1. Историко-архивные и библиографические изыскания. 2. Натурные исследования (зондажи, шурфы), архитектурный обмер. 3. Инженерно-техническое обследование состояния объекта. 4. Инженерное химико-технологическое исследование строительных и отделочных материалов с целью определения технологической программы ремонта и реставрации. 5. Фотофиксация до начала производства работ в необходимом для выполнения проектной документации и обоснования принятых проектных решений объеме. 6. Отчет по результатам комплексных научных исследований. | <p>При необходимости, возникшей в процессе работ, выполнить дополнительное обследование состояния объекта культурного наследия с уточнением выводов и рекомендаций.</p> |

| Раздел 3. Проект реставрации и приспособления: | |
|---|---|
| 1. Эскизный проект (архитектурные и конструктивные решения проекта) | 2. Проект |
| Не требуется. | <p>Разработка научно-проектной документации по сохранению объекта на основании комплексных научных исследований и на основании обследования технического состояния сооружения, выполненного до начала выполнения проектных работ в составе разделов:</p> <ul style="list-style-type: none"> - пояснительная записка с обоснованием принятых решений; - архитектурные решения (включая планы, разрезы, фрагменты, узлы, детали сооружения, его частей и элементов); - конструктивные и объемно-планировочные решения; - технологические рекомендации по реставрации элементов памятника; - схема планировочной организации земельного участка; - проект дорожных работ и вертикальной планировки с необходимыми профилями и разрезами; - проект организации строительства; - дефектная ведомость; - иная документация, предусмотренная действующим законодательством. <p>Возможность проведения работ по сохранению объекта культурного наследия определяется актом по результатам государственной историко-культурной экспертизы проектной документации.</p> |

| Раздел 4. Рабочая проектная документация: | |
|---|--|
| 1. Этап до начала производства работ | 2. Этап в процессе производства работ |
| При необходимости рабочая документация разрабатывается в необходимом объеме в соответствии с ГОСТ 21.501 «Система проектной документации для строительства. Правила выполнения рабочей документации архитектурных и конструктивных решений» | <ol style="list-style-type: none"> 1. Ведение журнала производства работ и авторского надзора, выполнение 3-х стадийной фотофиксации. 2. При необходимости, возникшей в процессе работ, внести изменения в проектные решения с дальнейшим оформлением исполнительной документации. |

Раздел 5. Отчетная документация.

В силу п. 7 ст. 45 Федерального закона от 25.06.2002 г. № 73-ФЗ «Об объектах культурного наследия (памятниках истории и культуры) народов Российской Федерации» после выполнения работ по сохранению объекта культурного наследия лицо, осуществлявшее научное руководство и авторский надзор за их проведением, в течение девяноста рабочих дней со дня выполнения указанных работ представляет в соответствующий орган охраны объектов культурного наследия, выдавший разрешение на проведение указанных работ, отчетную документацию о выполнении работ по сохранению объекта культурного наследия, подготовленную в соответствии с приказом Министерства культуры РФ от 25 июня 2015 г. № 1840.

9. Порядок и условия согласования проектной документации на проведение работ по сохранению объекта культурного наследия:

Согласование документации производится в порядке, установленном приказом Министерства культуры Российской Федерации от 05.06.2015 № 1749 (ред. от 24.06.2016) "Об утверждении порядка подготовки и согласования проектной документации на проведение работ

по сохранению объекта культурного наследия, включенного в единый государственный реестр объектов культурного наследия (памятников истории и культуры) народов Российской Федерации, или выявленного объекта культурного наследия".

Возможность проведения работ по сохранению объекта культурного наследия определяется актом по результатам государственной историко-культурной экспертизы проектной документации.

10. Требования по научному руководству, авторскому и техническому надзору:

В соответствии с ГОСТ Р 56200-2014 «Научное руководство и авторский надзор при проведении работ по сохранению объектов культурного наследия. Основные положения».

В соответствии с ГОСТ Р 56254-2014 «Технический надзор на объектах культурного наследия. Основные положения».

Работы по сохранению ОКН проводятся при условии осуществления технического, авторского надзора и государственного надзора в области охраны ОКН за их проведением. Авторский надзор и научное руководство за проведением работ по сохранению ОКН проводятся специалистами, аттестованными федеральным органом охраны объектов культурного наследия в порядке, установленном в соответствии с пунктом 29 статьи 9 Федерального закона от 25.06.2002 № 73-ФЗ «Об объектах культурного наследия (памятниках истории и культуры) народов Российской Федерации».

11. Дополнительные требования и условия:

1. Реализация согласованной документации осуществляется на основании письменного разрешения КГИОП на выполнение работ в соответствии с приказом Минкультуры России от 21.10.2015 № 2625.

2. В процессе производства работ предусмотреть выполнение трехстадийной фотофиксации (до начала, во время и после окончания работ) и ведение специального журнала.

3. К проведению работ по сохранению объекта культурного наследия, включенного в реестр, или выявленного объекта культурного наследия допускаются юридические лица и индивидуальные предприниматели, имеющие лицензию на осуществление деятельности по сохранению объектов культурного наследия (памятников истории и культуры) народов Российской Федерации в соответствии с законодательством Российской Федерации о лицензировании отдельных видов деятельности, в соответствии с постановлением Правительства РФ от 19.04.2012 № 349 «О лицензировании деятельности по сохранению объектов культурного наследия (памятников истории и культуры) народов Российской Федерации». Работы проводятся специалистами, аттестованными федеральным органом охраны объектов культурного наследия в порядке, устанавливаемом в соответствии с пунктом 29 статьи 9 Федерального закона от 25.06.2002 № 73-ФЗ "Об объектах культурного наследия (памятниках истории и культуры) народов Российской Федерации".

4. Применять строительные материалы, прошедшие обязательную сертификацию (кроме материалов, соответствие которых может быть подтверждено декларацией о соответствии).

5. Вся проектная документацию, данные полученные в результате изучения объекта культурного наследия в натуре, фотоснимки (негативы, позитивы, а также на электронном носителе), архитектурные обмеры передать в КГИОП безвозмездно.

6. Задание прекращает свое действие в случае, если объект исключен из числа объектов культурного наследия.

7. Документация разрабатывается в соответствии со следующими нормативными документами:

- ГОСТ Р 55528-2013. Национальный стандарт Российской Федерации. «Состав и содержание научно-проектной документации по сохранению объектов культурного наследия. Памятники истории и культуры. Общие требования»;

- ГОСТ Р 55567-2013 «Порядок организации и ведения инженерно-технических исследований на объектах культурного наследия. Памятники истории и культуры. Общие требования»;

- ГОСТ Р 55945-2014 «Общие требования к инженерно-геологическим изысканиям и исследованиям для сохранения объектов культурного наследия»;

- ГОСТ Р 57368-2016. Национальный стандарт Российской Федерации. «Сохранение произведений ландшафтной архитектуры и садово-паркового искусства»;

- ГОСТ Р 55935-2013. Национальный стандарт Российской Федерации. «Состав и порядок разработки научно-проектной документации на выполнение работ по сохранению объектов культурного наследия - произведений ландшафтной архитектуры и садово-паркового искусства».

В случае если при проведении работ по сохранению объекта культурного наследия затрагиваются конструктивные и другие характеристики надежности и безопасности объекта культурного наследия, документация разрабатывается в соответствии с требованиями постановления Правительства Российской Федерации № 87 от 16.02.2008 «О составе разделов проектной документации и требованиях к их содержанию», в этом случае проектная документация подлежит государственной экспертизе в уполномоченном органе.

8. После заключения государственного контракта (договора) указывается: необходимость уведомления Органа охраны объектов культурного наследия об организации, являющейся разработчиком проектной документации, имеющей лицензию на осуществление деятельности по сохранению объектов культурного наследия; работы проводятся специалистами, аттестованными федеральным органом охраны объектов культурного наследия в порядке, устанавливаемом в соответствии с пунктом 29 статьи 9 Федерального закона от 25.06.2002 № 73-ФЗ "Об объектах культурного наследия (памятниках истории и культуры) народов Российской Федерации".

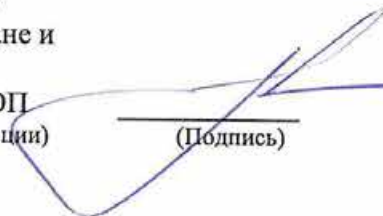
Задание подготовлено:

Главный специалист
отдела историко-культурных
ландшафтов Управления историко-
культурных ландшафтов и
гидротехнических сооружений
(должность, наименование организации)


(Подпись)

Смирнов Алексей Михайлович
(Ф.И.О. полностью)

Начальник отдела памятников
декоративно-прикладного
искусства Управления по охране и
использованию объектов
культурного наследия КГИОП
(должность, наименование организации)



Балахничев Георгий Сергеевич
(Ф.И.О. полностью)



Приложение №7

к Акту по результатам проведения государственной историко-культурной экспертизы проектной документации на проведение работ по сохранению объекта культурного наследия федерального значения «Братские могилы защитников и жителей г. Ленинграда, погибших во время блокады 1941-1944 гг.», расположенного по адресу: г. Санкт-Петербург, Серебряков переулок, д. 1, литера А (Серебряков пер., 1, Серафимовское кладбище - в соответствии с НПА), - «Проектная документация на проведение работ по ремонту, реставрации и приспособлению для современного использования объекта культурного наследия федерального значения «Братские могилы защитников и жителей г. Ленинграда, погибших во время блокады 1941-1944 гг.», расположенного по адресу: г. Санкт-Петербург, Серебряков переулок, д. 1, литера А», шифр 244-2024, разработанной ООО «ЭНЕРГО АЛЪЯНС» в 2024 г., с целью определения соответствия проектной документации требованиям законодательства Российской Федерации в области государственной охраны объектов культурного наследия

Правоустанавливающие документы: выписки из ЕГРН

Филиал публично-правовой компании "Роскадастр" по Санкт-Петербургу

полное наименование органа регистрации прав

Выписка из Единого государственного реестра недвижимости об объекте недвижимости

Сведения о характеристиках объекта недвижимости

На основании запроса от 19.09.2024, поступившего на рассмотрение 19.09.2024, сообщаем, что согласно записям Единого государственного реестра недвижимости:

Раздел 1 Лист 1

| | | | |
|--------------------------|--|--|--|
| Земельный участок | | | |
| вид объекта недвижимости | | | |

| | | | |
|--------------------|---------------------------|-------------------|---------------------------|
| Лист № 1 раздела 1 | Всего листов раздела 1: 6 | Всего разделов: 8 | Всего листов выписки: 475 |
|--------------------|---------------------------|-------------------|---------------------------|

| | |
|--|--------------------|
| 19.09.2024г. № КУВИ-001/2024-234429078 | |
| Кадастровый номер: | 78:34:0413501:1216 |
| Номер кадастрового квартала: | 78:34:0413501 |
| Дата присвоения кадастрового номера: | 28.07.2014 |

| | |
|---|---|
| Ранее присвоенный государственный учетный номер: | данные отсутствуют |
| Местоположение: | г.Санкт-Петербург, Серафимовское кладбище, участок 1 |
| Площадь: | 573979 +/- 265 |
| Кадастровая стоимость, руб.: | 915035083.28 |
| Кадастровые номера расположенных в пределах земельного участка объектов недвижимости: | 78:34:0000000:8392, 78:34:0000000:8612 |
| Кадастровые номера объектов недвижимости, из которых образован объект недвижимости: | данные отсутствуют |
| Кадастровые номера образованных объектов недвижимости: | данные отсутствуют |
| Категория земель: | Земли населенных пунктов |
| Виды разрешенного использования: | для размещения кладбищ |
| Сведения о кадастровом инженере: | Родионов Александр Сергеевич, дата завершения кадастровых работ: 26.06.2014 |
| Сведения о лесах, водных объектах и об иных природных объектах, расположенных в пределах земельного участка: | данные отсутствуют |
| Сведения о том, что земельный участок полностью расположен в границах зоны с особыми условиями использования территории, территории объекта культурного наследия, публичного сервитута: | данные отсутствуют |
| Сведения о том, что земельный участок расположен в границах особой экономической зоны, территории опережающего развития, зоны территориального развития в Российской Федерации, игровой зоны: | данные отсутствуют |

| | | |
|-------------------------------|---|-------------------|
| полное наименование должности |  ДОКУМЕНТ ПОДПИСАН ЭЛЕКТРОННОЙ ПОДПИСЬЮ Сертификат: 009F0BDC181A023B64597F1E2579BEFB50 Владелец: ФЕДЕРАЛЬНАЯ СЛУЖБА ГОСУДАРСТВЕННОЙ РЕГИСТРАЦИИ, КАДАСТРА И КАРТОГРАФИИ Действителен: с 02.08.2024 по 26.10.2025 | инициалы, фамилия |
| | | |

| | | | |
|---|---------------------------|--|---------------------------|
| Земельный участок | | | |
| вид объекта недвижимости | | | |
| Лист № 2 раздела 1 | Всего листов раздела 1: 6 | Всего разделов: 8 | Всего листов выписки: 475 |
| 19.09.2024г. № КУВИ-001/2024-234429078 | | | |
| Кадастровый номер: | | 78:34:0413501:1216 | |
| Сведения о том, что земельный участок расположен в границах особо охраняемой природной территории, Байкальской природной территории и ее экологических зон, лесопарковом зеленом поясе, охотничьего угодья, лесничества: | | данные отсутствуют | |
| Сведения о расположении земельного участка и (или) расположенного на нем объекта недвижимости в границах территории, в отношении которой принято решение о резервировании земель для государственных или муниципальных нужд: | | данные отсутствуют | |
| Сведения о результатах проведения государственного земельного надзора: | | данные отсутствуют | |
| Сведения о расположении земельного участка в границах территории, в отношении которой утвержден проект межевания территории: | | данные отсутствуют | |
| Условный номер земельного участка: | | данные отсутствуют | |
| Сведения о принятии акта и (или) заключении договора, предусматривающих предоставление в соответствии с земельным законодательством исполнительным органом государственным органом власти или органом местного самоуправления, находящегося в государственной или муниципальной собственности земельного участка для строительства наемного дома социального использования или наемного дома коммерческого использования: | | данные отсутствуют | |
| Сведения о том, что земельный участок или земельные участки образованы на основании решения об изъятии земельного участка и (или) расположенного на нем объекта недвижимости для государственных или муниципальных нужд: | | данные отсутствуют | |
| Сведения о том, что земельный участок образован из земель или земельного участка, государственная собственность на которые не разграничена: | | данные отсутствуют | |
| Сведения о наличии земельного спора о местоположении границ земельных участков: | | данные отсутствуют | |
| Статус записи об объекте недвижимости: | | Сведения об объекте недвижимости имеют статус "актуальные" | |
| Особые отметки: | | Сведения об ограничениях права на объект недвижимости, обременениях данного объекта, не зарегистрированных в реестре прав, ограничений прав и обременений недвижимого имущества: вид | |



ДОКУМЕНТ ПОДПИСАН
ЭЛЕКТРОННОЙ ПОДПИСЬЮ

Сертификат: 009F0BDC181A023B64597F1E2579BEFB50

Владелец: ФЕДЕРАЛЬНАЯ СЛУЖБА ГОСУДАРСТВЕННОЙ

РЕГИСТРАЦИИ, КАДАСТРА И КАРТОГРАФИИ

Действителен: с 02.08.2024 по 26.10.2025

полное наименование должности

инициалы, фамилия

| | | | |
|--------------------------|---------------------------|-------------------|---------------------------|
| Земельный участок | | | |
| вид объекта недвижимости | | | |
| Лист № 4 раздела 1 | Всего листов раздела 1: 6 | Всего разделов: 8 | Всего листов выписки: 475 |

19.09.2024г. № КУВИ-001/2024-234429078

Кадастровый номер:

78:34:0413501:1216

ограничения прав и обременения объекта недвижимости; срок действия не установлен. вид ограничения (обременения): ограничения прав на земельный участок, предусмотренные статьей 56 Земельного кодекса Российской Федерации; срок действия: с 24.12.2020; реквизиты документа-основания: распоряжение комитета по природопользованию, охране окружающей среды и обеспечению экологической безопасности Правительства Санкт-Петербурга от 03.08.2018 № 259-р выдан: Комитет по природопользованию, охране окружающей среды и обеспечению экологической безопасности Правительства Санкт-Петербурга. вид ограничения (обременения): ограничения прав на земельный участок, предусмотренные статьей 56 Земельного кодекса Российской Федерации; срок действия: с 24.12.2020; реквизиты документа-основания: распоряжение комитета по природопользованию, охране окружающей среды и обеспечению экологической безопасности Правительства Санкт-Петербурга от 03.08.2018 № 259-р выдан: Комитет по природопользованию, охране окружающей среды и обеспечению экологической безопасности Правительства Санкт-Петербурга. вид ограничения (обременения): ограничения прав на земельный участок, предусмотренные статьей 56 Земельного кодекса Российской Федерации; срок действия: с 13.07.2022; реквизиты документа-основания: решение об установлении санитарно-защитной зоны для АЗС № 8 ООО "КИРИШИИ АВТОСЕРВИС" по адресу: г. Санкт-Петербург, Торфяная дорога, д. 10, лит. А (кадастровый номер 78:34:0413906:3) от 18.10.2021 № 78-00-05/45-23216-2021 выдан: Управление Федеральной службы по надзору в сфере защиты прав потребителей и благополучия человека по городу Санкт-Петербургу. вид ограничения (обременения): ограничения прав на земельный участок, предусмотренные статьей 56 Земельного кодекса Российской Федерации; срок действия: с 11.03.2023; реквизиты документа-основания: распоряжение Комитета по государственному контролю, использованию и охране памятников истории и культуры Правительства Санкт-Петербурга от 21.12.2022 № 595-рп выдан: Комитет по государственному контролю, использованию и охране памятников истории и культуры Правительства Санкт-Петербурга. вид ограничения (обременения): ограничения прав на земельный участок, предусмотренные статьей 56 Земельного кодекса Российской Федерации; срок действия: с 13.03.2023; реквизиты документа-основания: распоряжение Комитета по государственному контролю, использованию и охране памятников истории и культуры Правительства Санкт-Петербурга от 21.12.2022 № 601-рп выдан: Комитет по государственному контролю, использованию и охране памятников истории и культуры Правительства Санкт-Петербурга. вид ограничения (обременения): ограничения прав на земельный участок, предусмотренные статьей 56 Земельного кодекса Российской Федерации; срок действия: с 16.03.2023; реквизиты



ДОКУМЕНТ ПОДПИСАН
ЭЛЕКТРОННОЙ ПОДПИСЬЮ

Сертификат: 009F0BDC181A023B64597F1E2579BEFB50

Владелец: ФЕДЕРАЛЬНАЯ СЛУЖБА ГОСУДАРСТВЕННОЙ

РЕГИСТРАЦИИ, КАДАСТРА И КАРТОГРАФИИ

Действителен: с 02.08.2024 по 26.10.2025

полное наименование должности

инициалы, фамилия

| | | | |
|--|---------------------------|--------------------|---------------------------|
| Земельный участок | | | |
| вид объекта недвижимости | | | |
| Лист № 5 раздела 1 | Всего листов раздела 1: 6 | Всего разделов: 8 | Всего листов выписки: 475 |
| 19.09.2024г. № КУВИ-001/2024-234429078 | | | |
| Кадастровый номер: | | 78:34:0413501:1216 | |

документа-основания: распоряжение Комитета по государственному контролю, использованию и охране памятников истории и культуры Правительства Санкт-Петербурга от 21.12.2022 № 602-рп выдан: Комитет по государственному контролю, использованию и охране памятников истории и культуры Правительства Санкт-Петербурга. вид ограничения (обременения): ограничения прав на земельный участок, предусмотренные статьей 56 Земельного кодекса Российской Федерации; срок действия: с 20.03.2023; реквизиты документа-основания: распоряжение Комитета по государственному контролю, использованию и охране памятников истории и культуры Правительства Санкт-Петербурга от 31.01.2023 № 73-рп выдан: Комитет по государственному контролю, использованию и охране памятников истории и культуры Правительства Санкт-Петербурга. вид ограничения (обременения): ограничения прав на земельный участок, предусмотренные статьей 56 Земельного кодекса Российской Федерации; срок действия: с 06.06.2023; реквизиты документа-основания: распоряжение Комитета по государственному контролю, использованию и охране памятников истории и культуры Правительства Санкт-Петербурга от 31.01.2023 № 74-рп выдан: Комитет по государственному контролю, использованию и охране памятников истории и культуры Правительства Санкт-Петербурга. вид ограничения (обременения): ограничения прав на земельный участок, предусмотренные статьей 56 Земельного кодекса Российской Федерации; срок действия: с 08.06.2023; реквизиты документа-основания: распоряжение Комитета по государственному контролю, использованию и охране памятников истории и культуры Правительства Санкт-Петербурга от 08.02.2023 № 91-РП выдан: Комитет по государственному контролю, использованию и охране памятников истории и культуры Правительства Санкт-Петербурга. вид ограничения (обременения): ограничения прав на земельный участок, предусмотренные статьей 56 Земельного кодекса Российской Федерации; срок действия: с 09.06.2023; реквизиты документа-основания: распоряжение Комитета по государственному контролю, использованию и охране памятников истории и культуры Правительства Санкт-Петербурга от 08.02.2023 № 90-РП выдан: Комитет по государственному контролю, использованию и охране памятников истории и культуры Правительства Санкт-Петербурга. вид ограничения (обременения): ограничения прав на земельный участок, предусмотренные статьей 56 Земельного кодекса Российской Федерации; срок действия: с 19.06.2023; реквизиты документа-основания: распоряжение Комитета по государственному контролю, использованию и охране памятников истории и культуры Правительства Санкт-Петербурга от 31.01.2023 № 72-рп выдан: Комитет по государственному контролю, использованию и охране памятников истории и культуры Правительства Санкт-Петербурга. вид



ДОКУМЕНТ ПОДПИСАН
ЭЛЕКТРОННОЙ ПОДПИСЬЮ

Сертификат: 009F0BDC181A023B64597F1E2579BEFB50

Владелец: ФЕДЕРАЛЬНАЯ СЛУЖБА ГОСУДАРСТВЕННОЙ

РЕГИСТРАЦИИ, КАДАСТРА И КАРТОГРАФИИ

Действителен: с 02.08.2024 по 26.10.2025

ПОЛНОЕ НАИМЕНОВАНИЕ ДОЛЖНОСТИ

инициалы, фамилия

| | | | |
|--|---------------------------|--|---------------------------|
| Земельный участок | | | |
| вид объекта недвижимости | | | |
| Лист № 6 раздела 1 | Всего листов раздела 1: 6 | Всего разделов: 8 | Всего листов выписки: 475 |
| 19.09.2024г. № КУВИ-001/2024-234429078 | | | |
| Кадастровый номер: | | 78:34:0413501:1216 | |
| | | ограничения (обременения): ограничения прав на земельный участок, предусмотренные статьей 56 Земельного кодекса Российской Федерации; срок действия: с 29.07.2023; реквизиты документа-основания: распоряжение Комитета по государственному контролю, использованию и охране памятников истории и культуры Правительства Санкт-Петербурга от 08.02.2023 № 92-РП выдан: Комитет по государственному контролю, использованию и охране памятников истории и культуры Правительства Санкт-Петербурга. вид ограничения (обременения): ограничения прав на земельный участок, предусмотренные статьей 56 Земельного кодекса Российской Федерации; срок действия: с 11.10.2023; реквизиты документа-основания: распоряжение Комитета по государственному контролю, использованию и охране памятников истории и культуры Правительства Санкт-Петербурга от 13.07.2023 № 582-рп выдан: Комитет по государственному контролю, использованию и охране памятников истории и культуры Правительства Санкт-Петербурга. | |
| Получатель выписки: | | Ислентьев Дмитрий Александрович, действующий(ая) на основании документа "" САНКТ-ПЕТЕРБУРГСКОЕ ГОСУДАРСТВЕННОЕ КАЗЕННОЕ УЧРЕЖДЕНИЕ "СПЕЦИАЛИЗИРОВАННАЯ СЛУЖБА САНКТ-ПЕТЕРБУРГА ПО ВОПРОСАМ ПОХОРОННОГО ДЕЛА" | |

| | | |
|-------------------------------|---|-------------------|
| полное наименование должности |  ДОКУМЕНТ ПОДПИСАН ЭЛЕКТРОННОЙ ПОДПИСЬЮ | инициалы, фамилия |
| | Сертификат: 009F0BDC181A023B64597F1E2579BEFB50 Владелец: ФЕДЕРАЛЬНАЯ СЛУЖБА ГОСУДАРСТВЕННОЙ РЕГИСТРАЦИИ, КАДАСТРА И КАРТОГРАФИИ Действителен: с 02.08.2024 по 26.10.2025 | |

Выписка из Единого государственного реестра недвижимости об объекте недвижимости
Сведения о зарегистрированных правах

| | | | |
|--|--|--|---|
| Земельный участок | | | |
| вид объекта недвижимости | | | |
| Лист № 1 раздела 2 | Всего листов раздела 2: 3 | Всего разделов: 8 | Всего листов выписки: 475 |
| 19.09.2024г. № КУВИ-001/2024-234429078 | | | |
| Кадастровый номер: | | 78:34:0413501:1216 | |
| 1 | Правообладатель (правообладатели): | 1.1 | Санкт-Петербургское государственное казенное учреждение "Специализированная служба Санкт-Петербурга по вопросам похоронного дела", ИНН: 7842340459, ОГРН: 5067847213033 |
| | Сведения о возможности предоставления третьим лицам персональных данных физического лица: | 1.1.1 | данные отсутствуют |
| 2 | Вид, номер, дата и время государственной регистрации права: | 2.1 | Постоянное (бессрочное) пользование 78-78-84/108/2014-021 30.12.2014 00:00:00 |
| 3 | Сведения об осуществлении государственной регистрации сделки, права без необходимого в силу закона согласия третьего лица, органа: | 3.1 | данные отсутствуют |
| 4 | Ограничение прав и обременение объекта недвижимости: | не зарегистрировано | |
| 1 | Правообладатель (правообладатели): | 1.2 | Санкт-Петербург |
| | Сведения о возможности предоставления третьим лицам персональных данных физического лица: | 1.2.1 | данные отсутствуют |
| 2 | Вид, номер, дата и время государственной регистрации права: | 2.2 | Собственность 78-78-84/108/2014-020 30.12.2014 00:00:00 |
| 3 | Сведения об осуществлении государственной регистрации сделки, права без необходимого в силу закона согласия третьего лица, органа: | 3.2 | данные отсутствуют |
| 4 | Ограничение прав и обременение объекта недвижимости: | | |
| | 4.1 вид: | Прочие ограничения прав и обременения объекта недвижимости | |
| | дата государственной регистрации: | 30.12.2014 00:00:00 | |
| | номер государственной регистрации: | 78-78-84/108/2014-020 | |
| | срок, на который установлены ограничение прав и обременение объекта недвижимости: | Срок действия с 30.12.2014 с 30.12.2014 | |
| | лицо, в пользу которого установлены ограничение прав и обременение объекта недвижимости: | публичный | |
| | сведения о возможности предоставления третьим лицам персональных данных физического лица | данные отсутствуют | |



ДОКУМЕНТ ПОДПИСАН
ЭЛЕКТРОННОЙ ПОДПИСЬЮ

Сертификат: 009F0BDC181A023B64597F1E2579BEFB50

Владелец: ФЕДЕРАЛЬНАЯ СЛУЖБА ГОСУДАРСТВЕННОЙ


РЕГИСТРАЦИИ, КАДАСТРА И КАРТОГРАФИИ

Действителен: с 02.08.2024 по 26.10.2025

полное наименование должности

инициалы, фамилия

| | |
|---|--|
| Земельный участок | |
| вид объекта недвижимости | |
| Лист № 2 раздела 2 | Всего листов раздела 2: 3 |
| Всего разделов: 8 | |
| Всего листов выписки: 475 | |
| 19.09.2024г. № КУВИ-001/2024-234429078 | |
| Кадастровый номер: | 78:34:0413501:1216 |
| основание государственной регистрации: | Кадастровый паспорт земельного участка филиала ФГБУ " Федеральная кадастровая палата Федеральной службы государственной регистрации, кадастра и картографии" по Санкт-Петербургу, № 78/201/14-197090, выдан 28.07.2014 |
| сведения об осуществлении государственной регистрации сделки, права, ограничения права без необходимого в силу закона согласия третьего лица, органа: | данные отсутствуют |
| сведения об управляющем залогом и о договоре управления залогом, если такой договор заключен для управления ипотекой: | данные отсутствуют |
| сведения о депозитарии, который осуществляет хранение обездвиженной документарной закладной или электронной закладной: | |
| сведения о внесении изменений или дополнений в регистрационную запись об ипотеке: | |
| 5 | Договоры участия в долевом строительстве: не зарегистрировано |
| 6 | Заявленные в судебном порядке права требования: данные отсутствуют |
| 7 | Сведения о возможности предоставления третьим лицам персональных данных физического лица: данные отсутствуют |
| 8 | Сведения о возражении в отношении зарегистрированного права: данные отсутствуют |
| 9 | Сведения о наличии решения об изъятии объекта недвижимости для государственных и муниципальных нужд: данные отсутствуют |
| 10 | Сведения о невозможности государственной регистрации без личного участия правообладателя или его законного представителя: данные отсутствуют |
| 11 | Правопритязания и сведения о наличии поступивших, но не рассмотренных заявлений о проведении государственной регистрации права (перехода, прекращения права), ограничения права или обременения объекта недвижимости, сделки в отношении объекта недвижимости: отсутствуют |

| | |
|---|-------------------|
|  ДОКУМЕНТ ПОДПИСАН ЭЛЕКТРОННОЙ ПОДПИСЬЮ Сертификат: 009F0BDC181A023B64597F1E2579BEFB50 Владелец: ФЕДЕРАЛЬНАЯ СЛУЖБА ГОСУДАРСТВЕННОЙ РЕГИСТРАЦИИ, КАДАСТРА И КАРТОГРАФИИ Действителен: с 02.08.2024 по 26.10.2025 | инициалы, фамилия |
| полное наименование должности | |

| | | | |
|--|--|--------------------|---------------------------|
| Земельный участок | | | |
| вид объекта недвижимости | | | |
| Лист № 3 раздела 2 | Всего листов раздела 2: 3 | Всего разделов: 8 | Всего листов выписки: 475 |
| 19.09.2024г. № КУВИ-001/2024-234429078 | | | |
| Кадастровый номер: | | 78:34:0413501:1216 | |
| 11 | Сведения о невозможности государственной регистрации перехода, прекращения, ограничения права на земельный участок из земель сельскохозяйственного назначения: | данные отсутствуют | |

| | | | |
|-------------------------------|---|---|-------------------|
| полное наименование должности |  | ДОКУМЕНТ ПОДПИСАН ЭЛЕКТРОННОЙ ПОДПИСЬЮ | инициалы, фамилия |
| | Сертификат: 009F0BDC181A023B64597F1E2579BEFB50 Владелец: ФЕДЕРАЛЬНАЯ СЛУЖБА ГОСУДАРСТВЕННОЙ РЕГИСТРАЦИИ, КАДАСТРА И КАРТОГРАФИИ Действителен: с 02.08.2024 по 26.10.2025 | | |

Выписка из Единого государственного реестра недвижимости об объекте недвижимости

Описание местоположения земельного участка

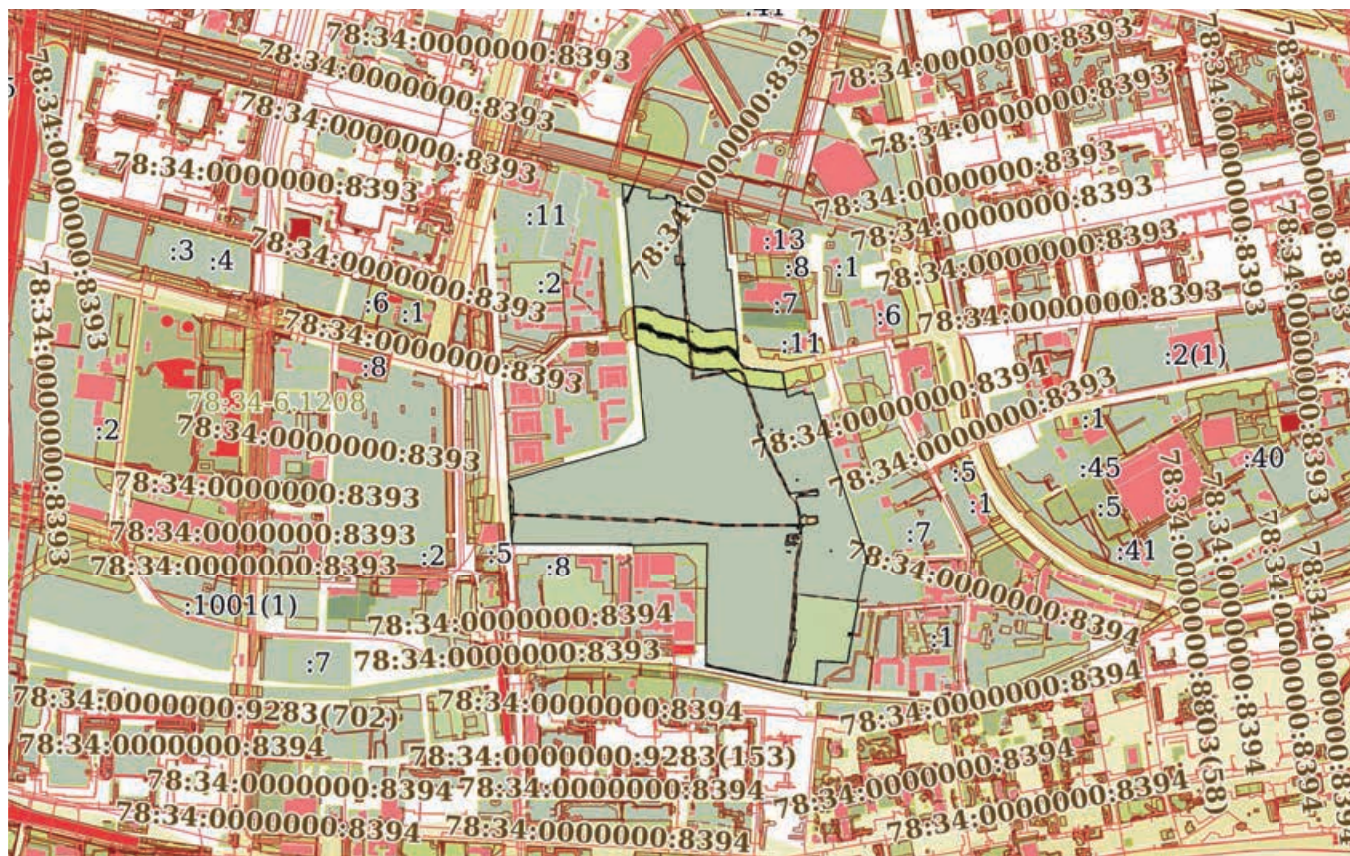
| | | | |
|--------------------------|--|--|--|
| Земельный участок | | | |
| вид объекта недвижимости | | | |

| | | | |
|--------------------|---------------------------|-------------------|---------------------------|
| Лист № 1 раздела 3 | Всего листов раздела 3: 1 | Всего разделов: 8 | Всего листов выписки: 475 |
|--------------------|---------------------------|-------------------|---------------------------|


19.09.2024г. № КУВИ-001/2024-234429078

Кадастровый номер: 78:34:0413501:1216

План (чертеж, схема) земельного участка



Масштаб 1:20000 Условные обозначения:

| | |
|---|---|
|  | <p>ДОКУМЕНТ ПОДПИСАН ЭЛЕКТРОННОЙ ПОДПИСЬЮ</p> |
| <p>Сертификат: 009F0BDC181A023B64597F1E2579BEFB50</p> | |
| <p>Владелец: ФЕДЕРАЛЬНАЯ СЛУЖБА ГОСУДАРСТВЕННОЙ РЕГИСТРАЦИИ, КАДАСТРА И КАРТОГРАФИИ</p> | |
| <p>Действителен: с 02.08.2024 по 26.10.2025</p> | |

| | | |
|-------------------------------|--|-------------------|
| полное наименование должности | | инициалы, фамилия |
|-------------------------------|--|-------------------|

Выписка из Единого государственного реестра недвижимости об объекте недвижимости

Описание местоположения земельного участка

| | | | |
|--|------------------------------|--------------------|---------------------------|
| Земельный участок | | | |
| вид объекта недвижимости | | | |
| Лист № 1 раздела 3.1 | Всего листов раздела 3.1: 49 | Всего разделов: 8 | Всего листов выписки: 475 |
| 19.09.2024г. № КУВИ-001/2024-234429078 | | | |
| Кадастровый номер: | | 78:34:0413501:1216 | |

| Описание местоположения границ земельного участка | | | | | | | |
|---|-------------|----------|-------------------|------------------------------|-----------------------------------|-------------------------------------|---|
| № п/п | Номер точки | | Дирекционный угол | Горизонтальное проложение, м | Описание закрепления на местности | Кадастровые номера смежных участков | Сведения об адресах правообладателей смежных земельных участков |
| | начальная | конечная | | | | | |
| 1 | 2 | 3 | 4 | 5 | 6 | 7 | 8 |
| 1 | 1.1.1 | 1.1.2 | 175°13.8` | 153.79 | данные отсутствуют | 78:34:0413501:1240 | адрес отсутствует |
| 2 | 1.1.2 | 1.1.3 | 84°17.3` | 9.85 | данные отсутствуют | данные отсутствуют | данные отсутствуют |
| 3 | 1.1.3 | 1.1.4 | 175°8.6` | 234.6 | данные отсутствуют | данные отсутствуют | данные отсутствуют |
| 4 | 1.1.4 | 1.1.5 | 328°14.0` | 3.55 | данные отсутствуют | данные отсутствуют | данные отсутствуют |
| 5 | 1.1.5 | 1.1.6 | 321°4.2` | 6.29 | данные отсутствуют | данные отсутствуют | данные отсутствуют |
| 6 | 1.1.6 | 1.1.7 | 317°17.5` | 7.43 | данные отсутствуют | данные отсутствуют | данные отсутствуют |
| 7 | 1.1.7 | 1.1.8 | 315°0.0` | 12.71 | данные отсутствуют | данные отсутствуют | данные отсутствуют |
| 8 | 1.1.8 | 1.1.9 | 303°49.8` | 3.39 | данные отсутствуют | данные отсутствуют | данные отсутствуют |
| 9 | 1.1.9 | 1.1.10 | 278°18.6` | 3.6 | данные отсутствуют | данные отсутствуют | данные отсутствуют |
| 10 | 1.1.10 | 1.1.11 | 272°14.3` | 4.35 | данные отсутствуют | данные отсутствуют | данные отсутствуют |
| 11 | 1.1.11 | 1.1.12 | 267°11.0` | 1.83 | данные отсутствуют | данные отсутствуют | данные отсутствуют |
| 12 | 1.1.12 | 1.1.13 | 256°54.5` | 0.44 | данные отсутствуют | данные отсутствуют | данные отсутствуют |
| 13 | 1.1.13 | 1.1.14 | 255°19.4` | 0.43 | данные отсутствуют | данные отсутствуют | данные отсутствуют |
| 14 | 1.1.14 | 1.1.15 | 256°54.5` | 0.44 | данные отсутствуют | данные отсутствуют | данные отсутствуют |
| 15 | 1.1.15 | 1.1.16 | 256°36.5` | 0.43 | данные отсутствуют | данные отсутствуют | данные отсутствуют |
| 16 | 1.1.16 | 1.1.17 | 256°54.5` | 0.44 | данные отсутствуют | данные отсутствуют | данные отсутствуют |
| 17 | 1.1.17 | 1.1.18 | 256°54.5` | 0.44 | данные отсутствуют | данные отсутствуют | данные отсутствуют |
| 18 | 1.1.18 | 1.1.19 | 256°36.5` | 0.43 | данные отсутствуют | данные отсутствуют | данные отсутствуют |
| 19 | 1.1.19 | 1.1.20 | 256°54.5` | 0.44 | данные отсутствуют | данные отсутствуют | данные отсутствуют |
| 20 | 1.1.20 | 1.1.21 | 256°54.5` | 0.44 | данные отсутствуют | данные отсутствуют | данные отсутствуют |
| 21 | 1.1.21 | 1.1.22 | 256°54.5` | 0.44 | данные отсутствуют | данные отсутствуют | данные отсутствуют |
| 22 | 1.1.22 | 1.1.23 | 257°54.3` | 0.43 | данные отсутствуют | данные отсутствуют | данные отсутствуют |



ДОКУМЕНТ ПОДПИСАН
ЭЛЕКТРОННОЙ ПОДПИСЬЮ

Сертификат: 009F0BDC181A023B64597F1E2579BEFB50

Владелец: ФЕДЕРАЛЬНАЯ СЛУЖБА ГОСУДАРСТВЕННОЙ

РЕГИСТРАЦИИ, КАДАСТРА И КАРТОГРАФИИ

Действителен: с 02.08.2024 по 26.10.2025

полное наименование должности

инициалы, фамилия

Земельный участок

вид объекта недвижимости

Лист № 2 раздела 3.1

Всего листов раздела 3.1: 49

Всего разделов: 8

Всего листов выписки: 475

19.09.2024г. № КУВИ-001/2024-234429078

Кадастровый номер:

78:34:0413501:1216

| 1 | 2 | 3 | 4 | 5 | 6 | 7 | 8 |
|----|--------|--------|-----------|------|--------------------|--------------------|--------------------|
| 23 | 1.1.23 | 1.1.24 | 256°54.5` | 0.44 | данные отсутствуют | данные отсутствуют | данные отсутствуют |
| 24 | 1.1.24 | 1.1.25 | 258°10.7` | 0.44 | данные отсутствуют | данные отсутствуют | данные отсутствуют |
| 25 | 1.1.25 | 1.1.26 | 256°54.5` | 0.44 | данные отсутствуют | данные отсутствуют | данные отсутствуют |
| 26 | 1.1.26 | 1.1.27 | 257°54.3` | 0.43 | данные отсутствуют | данные отсутствуют | данные отсутствуют |
| 27 | 1.1.27 | 1.1.28 | 258°10.7` | 0.44 | данные отсутствуют | данные отсутствуют | данные отсутствуют |
| 28 | 1.1.28 | 1.1.29 | 256°54.5` | 0.44 | данные отсутствуют | данные отсутствуют | данные отсутствуют |
| 29 | 1.1.29 | 1.1.30 | 258°10.7` | 0.44 | данные отсутствуют | данные отсутствуют | данные отсутствуют |
| 30 | 1.1.30 | 1.1.31 | 258°10.7` | 0.44 | данные отсутствуют | данные отсутствуют | данные отсутствуют |
| 31 | 1.1.31 | 1.1.32 | 258°10.7` | 0.44 | данные отсутствуют | данные отсутствуют | данные отсутствуют |
| 32 | 1.1.32 | 1.1.33 | 258°10.7` | 0.44 | данные отсутствуют | данные отсутствуют | данные отсутствуют |
| 33 | 1.1.33 | 1.1.34 | 259°27.7` | 0.44 | данные отсутствуют | данные отсутствуют | данные отсутствуют |
| 34 | 1.1.34 | 1.1.35 | 258°10.7` | 0.44 | данные отсутствуют | данные отсутствуют | данные отсутствуют |
| 35 | 1.1.35 | 1.1.36 | 258°10.7` | 0.44 | данные отсутствуют | данные отсутствуют | данные отсутствуют |
| 36 | 1.1.36 | 1.1.37 | 259°13.0` | 0.43 | данные отсутствуют | данные отсутствуют | данные отсутствуют |
| 37 | 1.1.37 | 1.1.38 | 258°10.7` | 0.44 | данные отсутствуют | данные отсутствуют | данные отсутствуют |
| 38 | 1.1.38 | 1.1.39 | 259°27.7` | 0.44 | данные отсутствуют | данные отсутствуют | данные отсутствуют |
| 39 | 1.1.39 | 1.1.40 | 258°10.7` | 0.44 | данные отсутствуют | данные отсутствуют | данные отсутствуют |
| 40 | 1.1.40 | 1.1.41 | 259°41.7` | 0.45 | данные отсутствуют | данные отсутствуют | данные отсутствуют |
| 41 | 1.1.41 | 1.1.42 | 259°27.7` | 0.44 | данные отсутствуют | данные отсутствуют | данные отсутствуют |
| 42 | 1.1.42 | 1.1.43 | 259°27.7` | 0.44 | данные отсутствуют | данные отсутствуют | данные отсутствуют |
| 43 | 1.1.43 | 1.1.44 | 259°27.7` | 0.44 | данные отсутствуют | данные отсутствуют | данные отсутствуют |
| 44 | 1.1.44 | 1.1.45 | 259°27.7` | 0.44 | данные отсутствуют | данные отсутствуют | данные отсутствуют |
| 45 | 1.1.45 | 1.1.46 | 259°27.7` | 0.44 | данные отсутствуют | данные отсутствуют | данные отсутствуют |
| 46 | 1.1.46 | 1.1.47 | 259°27.7` | 0.44 | данные отсутствуют | данные отсутствуют | данные отсутствуют |
| 47 | 1.1.47 | 1.1.48 | 259°27.7` | 0.44 | данные отсутствуют | данные отсутствуют | данные отсутствуют |
| 48 | 1.1.48 | 1.1.49 | 259°27.7` | 0.44 | данные отсутствуют | данные отсутствуют | данные отсутствуют |
| 49 | 1.1.49 | 1.1.50 | 260°45.2` | 0.44 | данные отсутствуют | данные отсутствуют | данные отсутствуют |
| 50 | 1.1.50 | 1.1.51 | 259°41.7` | 0.45 | данные отсутствуют | данные отсутствуют | данные отсутствуют |
| 51 | 1.1.51 | 1.1.52 | 260°20.4` | 0.48 | данные отсутствуют | данные отсутствуют | данные отсутствуют |



ДОКУМЕНТ ПОДПИСАН
ЭЛЕКТРОННОЙ ПОДПИСЬЮ

Сертификат: 009F0BDC181A023B64597F1E2579BEFB50

Владелец: ФЕДЕРАЛЬНАЯ СЛУЖБА ГОСУДАРСТВЕННОЙ

РЕГИСТРАЦИИ, КАДАСТРА И КАРТОГРАФИИ

Действителен: с 02.08.2024 по 26.10.2025

полное наименование должности

инициалы, фамилия

Земельный участок

вид объекта недвижимости

Лист № 3 раздела 3.1

Всего листов раздела 3.1: 49

Всего разделов: 8

Всего листов выписки: 475

19.09.2024г. № КУВИ-001/2024-234429078

Кадастровый номер:

78:34:0413501:1216

| 1 | 2 | 3 | 4 | 5 | 6 | 7 | 8 |
|----|--------|--------|-----------|------|--------------------|--------------------|--------------------|
| 52 | 1.1.52 | 1.1.53 | 259°49.4` | 0.4 | данные отсутствуют | данные отсутствуют | данные отсутствуют |
| 53 | 1.1.53 | 1.1.54 | 260°45.2` | 0.44 | данные отсутствуют | данные отсутствуют | данные отсутствуют |
| 54 | 1.1.54 | 1.1.55 | 260°45.2` | 0.44 | данные отсутствуют | данные отсутствуют | данные отсутствуют |
| 55 | 1.1.55 | 1.1.56 | 260°57.7` | 0.45 | данные отсутствуют | данные отсутствуют | данные отсутствуют |
| 56 | 1.1.56 | 1.1.57 | 260°45.2` | 0.44 | данные отсутствуют | данные отсутствуют | данные отсутствуют |
| 57 | 1.1.57 | 1.1.58 | 260°45.2` | 0.44 | данные отсутствуют | данные отсутствуют | данные отсутствуют |
| 58 | 1.1.58 | 1.1.59 | 260°45.2` | 0.44 | данные отсутствуют | данные отсутствуют | данные отсутствуют |
| 59 | 1.1.59 | 1.1.60 | 260°57.7` | 0.45 | данные отсутствуют | данные отсутствуют | данные отсутствуют |
| 60 | 1.1.60 | 1.1.61 | 260°45.2` | 0.44 | данные отсутствуют | данные отсутствуют | данные отсутствуют |
| 61 | 1.1.61 | 1.1.62 | 260°45.2` | 0.44 | данные отсутствуют | данные отсутствуют | данные отсутствуют |
| 62 | 1.1.62 | 1.1.63 | 262°14.1` | 0.44 | данные отсутствуют | данные отсутствуют | данные отсутствуют |
| 63 | 1.1.63 | 1.1.64 | 260°45.2` | 0.44 | данные отсутствуют | данные отсутствуют | данные отсутствуют |
| 64 | 1.1.64 | 1.1.65 | 262°3.4` | 0.43 | данные отсутствуют | данные отсутствуют | данные отсутствуют |
| 65 | 1.1.65 | 1.1.66 | 260°57.7` | 0.45 | данные отсутствуют | данные отсутствуют | данные отсутствуют |
| 66 | 1.1.66 | 1.1.67 | 262°3.4` | 0.43 | данные отсутствуют | данные отсутствуют | данные отсутствуют |
| 67 | 1.1.67 | 1.1.68 | 262°3.4` | 0.43 | данные отсутствуют | данные отсутствуют | данные отсутствуют |
| 68 | 1.1.68 | 1.1.69 | 260°57.7` | 0.45 | данные отсутствуют | данные отсутствуют | данные отсутствуют |
| 69 | 1.1.69 | 1.1.70 | 262°3.4` | 0.43 | данные отсутствуют | данные отсутствуют | данные отсутствуют |
| 70 | 1.1.70 | 1.1.71 | 262°14.1` | 0.44 | данные отсутствуют | данные отсутствуют | данные отсутствуют |
| 71 | 1.1.71 | 1.1.72 | 262°3.4` | 0.43 | данные отсутствуют | данные отсутствуют | данные отсутствуют |
| 72 | 1.1.72 | 1.1.73 | 262°3.4` | 0.43 | данные отсутствуют | данные отсутствуют | данные отсутствуют |
| 73 | 1.1.73 | 1.1.74 | 263°31.0` | 0.44 | данные отсутствуют | данные отсутствуют | данные отсутствуют |
| 74 | 1.1.74 | 1.1.75 | 262°3.4` | 0.43 | данные отсутствуют | данные отсутствуют | данные отсутствуют |
| 75 | 1.1.75 | 1.1.76 | 262°14.1` | 0.44 | данные отсутствуют | данные отсутствуют | данные отсутствуют |
| 76 | 1.1.76 | 1.1.77 | 263°22.0` | 0.43 | данные отсутствуют | данные отсутствуют | данные отсутствуют |
| 77 | 1.1.77 | 1.1.78 | 262°14.1` | 0.44 | данные отсутствуют | данные отсутствуют | данные отсутствуют |
| 78 | 1.1.78 | 1.1.79 | 263°22.0` | 0.43 | данные отсутствуют | данные отсутствуют | данные отсутствуют |
| 79 | 1.1.79 | 1.1.80 | 262°14.1` | 0.44 | данные отсутствуют | данные отсутствуют | данные отсутствуют |
| 80 | 1.1.80 | 1.1.81 | 263°22.0` | 0.43 | данные отсутствуют | данные отсутствуют | данные отсутствуют |



ДОКУМЕНТ ПОДПИСАН
ЭЛЕКТРОННОЙ ПОДПИСЬЮ

Сертификат: 009F0BDC181A023B64597F1E2579BEFB50

Владелец: ФЕДЕРАЛЬНАЯ СЛУЖБА ГОСУДАРСТВЕННОЙ

РЕГИСТРАЦИИ, КАДАСТРА И КАРТОГРАФИИ

Действителен: с 02.08.2024 по 26.10.2025

полное наименование должности

инициалы, фамилия

Земельный участок

вид объекта недвижимости

Лист № 4 раздела 3.1

Всего листов раздела 3.1: 49

Всего разделов: 8

Всего листов выписки: 475

19.09.2024г. № КУВИ-001/2024-234429078

Кадастровый номер:

78:34:0413501:1216

| 1 | 2 | 3 | 4 | 5 | 6 | 7 | 8 |
|-----|---------|---------|-----------|------|--------------------|--------------------|--------------------|
| 81 | 1.1.81 | 1.1.82 | 263°31.0' | 0.44 | данные отсутствуют | данные отсутствуют | данные отсутствуют |
| 82 | 1.1.82 | 1.1.83 | 263°22.0' | 0.43 | данные отсутствуют | данные отсутствуют | данные отсутствуют |
| 83 | 1.1.83 | 1.1.84 | 263°31.0' | 0.44 | данные отсутствуют | данные отсутствуют | данные отсутствуют |
| 84 | 1.1.84 | 1.1.85 | 263°22.0' | 0.43 | данные отсутствуют | данные отсутствуют | данные отсутствуют |
| 85 | 1.1.85 | 1.1.86 | 263°31.0' | 0.44 | данные отсутствуют | данные отсутствуют | данные отсутствуют |
| 86 | 1.1.86 | 1.1.87 | 263°22.0' | 0.43 | данные отсутствуют | данные отсутствуют | данные отсутствуют |
| 87 | 1.1.87 | 1.1.88 | 264°48.4' | 0.44 | данные отсутствуют | данные отсутствуют | данные отсутствуют |
| 88 | 1.1.88 | 1.1.89 | 263°31.0' | 0.44 | данные отсутствуют | данные отсутствуют | данные отсутствуют |
| 89 | 1.1.89 | 1.1.90 | 263°22.0' | 0.43 | данные отсутствуют | данные отсутствуют | данные отсутствуют |
| 90 | 1.1.90 | 1.1.91 | 264°48.4' | 0.44 | данные отсутствуют | данные отсутствуют | данные отсутствуют |
| 91 | 1.1.91 | 1.1.92 | 263°22.0' | 0.43 | данные отсутствуют | данные отсутствуют | данные отсутствуют |
| 92 | 1.1.92 | 1.1.93 | 264°48.4' | 0.44 | данные отсутствуют | данные отсутствуют | данные отсутствуют |
| 93 | 1.1.93 | 1.1.94 | 266°6.0' | 0.44 | данные отсутствуют | данные отсутствуют | данные отсутствуют |
| 94 | 1.1.94 | 1.1.95 | 266°0.5' | 0.43 | данные отсутствуют | данные отсутствуют | данные отсутствуют |
| 95 | 1.1.95 | 1.1.96 | 267°23.8' | 0.44 | данные отсутствуют | данные отсутствуют | данные отсутствуют |
| 96 | 1.1.96 | 1.1.97 | 266°6.0' | 0.44 | данные отсутствуют | данные отсутствуют | данные отсутствуют |
| 97 | 1.1.97 | 1.1.98 | 267°23.8' | 0.44 | данные отсутствуют | данные отсутствуют | данные отсутствуют |
| 98 | 1.1.98 | 1.1.99 | 266°0.5' | 0.43 | данные отсутствуют | данные отсутствуют | данные отсутствуют |
| 99 | 1.1.99 | 1.1.100 | 267°23.8' | 0.44 | данные отсутствуют | данные отсутствуют | данные отсутствуют |
| 100 | 1.1.100 | 1.1.101 | 267°23.8' | 0.44 | данные отсутствуют | данные отсутствуют | данные отсутствуют |
| 101 | 1.1.101 | 1.1.102 | 267°23.8' | 0.44 | данные отсутствуют | данные отсутствуют | данные отсутствуют |
| 102 | 1.1.102 | 1.1.103 | 267°20.2' | 0.43 | данные отсутствуют | данные отсутствуют | данные отсутствуют |
| 103 | 1.1.103 | 1.1.104 | 267°23.8' | 0.44 | данные отсутствуют | данные отсутствуют | данные отсутствуют |
| 104 | 1.1.104 | 1.1.105 | 267°23.8' | 0.44 | данные отсутствуют | данные отсутствуют | данные отсутствуют |
| 105 | 1.1.105 | 1.1.106 | 268°41.9' | 0.44 | данные отсутствуют | данные отсутствуют | данные отсутствуют |
| 106 | 1.1.106 | 1.1.107 | 267°20.2' | 0.43 | данные отсутствуют | данные отсутствуют | данные отсутствуют |
| 107 | 1.1.107 | 1.1.108 | 268°41.9' | 0.44 | данные отсутствуют | данные отсутствуют | данные отсутствуют |
| 108 | 1.1.108 | 1.1.109 | 267°23.8' | 0.44 | данные отсутствуют | данные отсутствуют | данные отсутствуют |
| 109 | 1.1.109 | 1.1.110 | 268°41.9' | 0.44 | данные отсутствуют | данные отсутствуют | данные отсутствуют |



ДОКУМЕНТ ПОДПИСАН
ЭЛЕКТРОННОЙ ПОДПИСЬЮ

Сертификат: 009F0BDC181A023B64597F1E2579BEFB50

Владелец: ФЕДЕРАЛЬНАЯ СЛУЖБА ГОСУДАРСТВЕННОЙ

РЕГИСТРАЦИИ, КАДАСТРА И КАРТОГРАФИИ

Действителен: с 02.08.2024 по 26.10.2025

полное наименование должности

инициалы, фамилия

Земельный участок

вид объекта недвижимости

Лист № 5 раздела 3.1

Всего листов раздела 3.1: 49

Всего разделов: 8

Всего листов выписки: 475

19.09.2024г. № КУВИ-001/2024-234429078

Кадастровый номер:

78:34:0413501:1216

| 1 | 2 | 3 | 4 | 5 | 6 | 7 | 8 |
|-----|---------|---------|-----------|------|--------------------|--------------------|--------------------|
| 110 | 1.1.110 | 1.1.111 | 268°41.9' | 0.44 | данные отсутствуют | данные отсутствуют | данные отсутствуют |
| 111 | 1.1.111 | 1.1.112 | 268°40.1' | 0.43 | данные отсутствуют | данные отсутствуют | данные отсутствуют |
| 112 | 1.1.112 | 1.1.113 | 268°41.9' | 0.44 | данные отсутствуют | данные отсутствуют | данные отсутствуют |
| 113 | 1.1.113 | 1.1.114 | 268°41.9' | 0.44 | данные отсутствуют | данные отсутствуют | данные отсутствуют |
| 114 | 1.1.114 | 1.1.115 | 268°41.9' | 0.44 | данные отсутствуют | данные отсутствуют | данные отсутствуют |
| 115 | 1.1.115 | 1.1.116 | 268°41.9' | 0.44 | данные отсутствуют | данные отсутствуют | данные отсутствуют |
| 116 | 1.1.116 | 1.1.117 | 270°0.0' | 0.43 | данные отсутствуют | данные отсутствуют | данные отсутствуют |
| 117 | 1.1.117 | 1.1.118 | 268°41.9' | 0.44 | данные отсутствуют | данные отсутствуют | данные отсутствуют |
| 118 | 1.1.118 | 1.1.119 | 270°0.0' | 0.44 | данные отсутствуют | данные отсутствуют | данные отсутствуют |
| 119 | 1.1.119 | 1.1.120 | 268°41.9' | 0.44 | данные отсутствуют | данные отсутствуют | данные отсутствуют |
| 120 | 1.1.120 | 1.1.121 | 270°0.0' | 0.44 | данные отсутствуют | данные отсутствуют | данные отсутствуют |
| 121 | 1.1.121 | 1.1.122 | 270°0.0' | 0.43 | данные отсутствуют | данные отсутствуют | данные отсутствуют |
| 122 | 1.1.122 | 1.1.123 | 270°0.0' | 0.44 | данные отсутствуют | данные отсутствуют | данные отсутствуют |
| 123 | 1.1.123 | 1.1.124 | 270°0.0' | 0.44 | данные отсутствуют | данные отсутствуют | данные отсутствуют |
| 124 | 1.1.124 | 1.1.125 | 270°0.0' | 0.44 | данные отсутствуют | данные отсутствуют | данные отсутствуют |
| 125 | 1.1.125 | 1.1.126 | 271°18.1' | 0.44 | данные отсутствуют | данные отсутствуют | данные отсутствуют |
| 126 | 1.1.126 | 1.1.127 | 270°0.0' | 0.43 | данные отсутствуют | данные отсутствуют | данные отсутствуют |
| 127 | 1.1.127 | 1.1.128 | 271°18.1' | 0.44 | данные отсутствуют | данные отсутствуют | данные отсутствуют |
| 128 | 1.1.128 | 1.1.129 | 270°0.0' | 0.44 | данные отсутствуют | данные отсутствуют | данные отсутствуют |
| 129 | 1.1.129 | 1.1.130 | 271°18.1' | 0.44 | данные отсутствуют | данные отсутствуют | данные отсутствуют |
| 130 | 1.1.130 | 1.1.131 | 271°18.1' | 0.44 | данные отсутствуют | данные отсутствуют | данные отсутствуют |
| 131 | 1.1.131 | 1.1.132 | 270°0.0' | 0.43 | данные отсутствуют | данные отсутствуют | данные отсутствуют |
| 132 | 1.1.132 | 1.1.133 | 271°18.1' | 0.44 | данные отсутствуют | данные отсутствуют | данные отсутствуют |
| 133 | 1.1.133 | 1.1.134 | 271°50.9' | 0.62 | данные отсутствуют | данные отсутствуют | данные отсутствуют |
| 134 | 1.1.134 | 1.1.135 | 272°12.2' | 0.26 | данные отсутствуют | данные отсутствуют | данные отсутствуют |
| 135 | 1.1.135 | 1.1.136 | 271°19.9' | 0.43 | данные отсутствуют | данные отсутствуют | данные отсутствуют |
| 136 | 1.1.136 | 1.1.137 | 271°18.1' | 0.44 | данные отсутствуют | данные отсутствуют | данные отсутствуют |
| 137 | 1.1.137 | 1.1.138 | 272°36.2' | 0.44 | данные отсутствуют | данные отсутствуют | данные отсутствуют |
| 138 | 1.1.138 | 1.1.139 | 271°18.1' | 0.44 | данные отсутствуют | данные отсутствуют | данные отсутствуют |



ДОКУМЕНТ ПОДПИСАН
ЭЛЕКТРОННОЙ ПОДПИСЬЮ

Сертификат: 009F0BDC181A023B64597F1E2579BEFB50

Владелец: ФЕДЕРАЛЬНАЯ СЛУЖБА ГОСУДАРСТВЕННОЙ

РЕГИСТРАЦИИ, КАДАСТРА И КАРТОГРАФИИ

Действителен: с 02.08.2024 по 26.10.2025

полное наименование должности

инициалы, фамилия

Земельный участок

вид объекта недвижимости

Лист № 6 раздела 3.1

Всего листов раздела 3.1: 49

Всего разделов: 8

Всего листов выписки: 475

19.09.2024г. № КУВИ-001/2024-234429078

Кадастровый номер:

78:34:0413501:1216

| 1 | 2 | 3 | 4 | 5 | 6 | 7 | 8 |
|-----|---------|---------|-----------|------|--------------------|--------------------|--------------------|
| 139 | 1.1.139 | 1.1.140 | 272°36.2` | 0.44 | данные отсутствуют | данные отсутствуют | данные отсутствуют |
| 140 | 1.1.140 | 1.1.141 | 272°39.8` | 0.43 | данные отсутствуют | данные отсутствуют | данные отсутствуют |
| 141 | 1.1.141 | 1.1.142 | 272°36.2` | 0.44 | данные отсутствуют | данные отсутствуют | данные отсутствуют |
| 142 | 1.1.142 | 1.1.143 | 272°36.2` | 0.44 | данные отсутствуют | данные отсутствуют | данные отсутствуют |
| 143 | 1.1.143 | 1.1.144 | 272°36.2` | 0.44 | данные отсутствуют | данные отсутствуют | данные отсутствуют |
| 144 | 1.1.144 | 1.1.145 | 272°39.8` | 0.43 | данные отсутствуют | данные отсутствуют | данные отсутствуют |
| 145 | 1.1.145 | 1.1.146 | 272°36.2` | 0.44 | данные отсутствуют | данные отсутствуют | данные отсутствуют |
| 146 | 1.1.146 | 1.1.147 | 272°36.2` | 0.44 | данные отсутствуют | данные отсутствуют | данные отсутствуют |
| 147 | 1.1.147 | 1.1.148 | 273°54.0` | 0.44 | данные отсутствуют | данные отсутствуют | данные отсутствуют |
| 148 | 1.1.148 | 1.1.149 | 272°39.8` | 0.43 | данные отсутствуют | данные отсутствуют | данные отсутствуют |
| 149 | 1.1.149 | 1.1.150 | 273°54.0` | 0.44 | данные отсутствуют | данные отсутствуют | данные отсутствуют |
| 150 | 1.1.150 | 1.1.151 | 273°54.0` | 0.44 | данные отсутствуют | данные отсутствуют | данные отсутствуют |
| 151 | 1.1.151 | 1.1.152 | 273°59.5` | 0.43 | данные отсутствуют | данные отсутствуют | данные отсутствуют |
| 152 | 1.1.152 | 1.1.153 | 273°54.0` | 0.44 | данные отсутствуют | данные отсутствуют | данные отсутствуют |
| 153 | 1.1.153 | 1.1.154 | 273°54.0` | 0.44 | данные отсутствуют | данные отсутствуют | данные отсутствуют |
| 154 | 1.1.154 | 1.1.155 | 273°54.0` | 0.44 | данные отсутствуют | данные отсутствуют | данные отсутствуют |
| 155 | 1.1.155 | 1.1.156 | 273°59.5` | 0.43 | данные отсутствуют | данные отсутствуют | данные отсутствуют |
| 156 | 1.1.156 | 1.1.157 | 273°54.0` | 0.44 | данные отсутствуют | данные отсутствуют | данные отсутствуют |
| 157 | 1.1.157 | 1.1.158 | 275°11.6` | 0.44 | данные отсутствуют | данные отсутствуют | данные отсутствуют |
| 158 | 1.1.158 | 1.1.159 | 273°59.5` | 0.43 | данные отсутствуют | данные отсутствуют | данные отсутствуют |
| 159 | 1.1.159 | 1.1.160 | 275°11.6` | 0.44 | данные отсутствуют | данные отсутствуют | данные отсутствуют |
| 160 | 1.1.160 | 1.1.161 | 275°11.6` | 0.44 | данные отсутствуют | данные отсутствуют | данные отсутствуют |
| 161 | 1.1.161 | 1.1.162 | 273°59.5` | 0.43 | данные отсутствуют | данные отсутствуют | данные отсутствуют |
| 162 | 1.1.162 | 1.1.163 | 275°11.6` | 0.44 | данные отсутствуют | данные отсутствуют | данные отсутствуют |
| 163 | 1.1.163 | 1.1.164 | 275°18.9` | 0.43 | данные отсутствуют | данные отсутствуют | данные отсутствуют |
| 164 | 1.1.164 | 1.1.165 | 275°11.6` | 0.44 | данные отсутствуют | данные отсутствуют | данные отсутствуют |
| 165 | 1.1.165 | 1.1.166 | 276°29.0` | 0.44 | данные отсутствуют | данные отсутствуют | данные отсутствуют |
| 166 | 1.1.166 | 1.1.167 | 275°18.9` | 0.43 | данные отсутствуют | данные отсутствуют | данные отсутствуют |
| 167 | 1.1.167 | 1.1.168 | 275°11.6` | 0.44 | данные отсутствуют | данные отсутствуют | данные отсутствуют |



ДОКУМЕНТ ПОДПИСАН
ЭЛЕКТРОННОЙ ПОДПИСЬЮ

Сертификат: 009F0BDC181A023B64597F1E2579BEFB50

Владелец: ФЕДЕРАЛЬНАЯ СЛУЖБА ГОСУДАРСТВЕННОЙ

РЕГИСТРАЦИИ, КАДАСТРА И КАРТОГРАФИИ

Действителен: с 02.08.2024 по 26.10.2025

полное наименование должности

инициалы, фамилия

| | | | |
|--------------------------|--|--|--|
| Земельный участок | | | |
| вид объекта недвижимости | | | |

| | | | |
|----------------------|------------------------------|-------------------|---------------------------|
| Лист № 7 раздела 3.1 | Всего листов раздела 3.1: 49 | Всего разделов: 8 | Всего листов выписки: 475 |
|----------------------|------------------------------|-------------------|---------------------------|

19.09.2024г. № КУВИ-001/2024-234429078

| | |
|--------------------|--------------------|
| Кадастровый номер: | 78:34:0413501:1216 |
|--------------------|--------------------|

| 1 | 2 | 3 | 4 | 5 | 6 | 7 | 8 |
|-----|---------|---------|-----------|------|--------------------|--------------------|--------------------|
| 168 | 1.1.168 | 1.1.169 | 276°38.0' | 0.43 | данные отсутствуют | данные отсутствуют | данные отсутствуют |
| 169 | 1.1.169 | 1.1.170 | 276°29.0' | 0.44 | данные отсутствуют | данные отсутствуют | данные отсутствуют |
| 170 | 1.1.170 | 1.1.171 | 275°18.9' | 0.43 | данные отсутствуют | данные отсутствуют | данные отсутствуют |
| 171 | 1.1.171 | 1.1.172 | 276°29.0' | 0.44 | данные отсутствуют | данные отсутствуют | данные отсутствуют |
| 172 | 1.1.172 | 1.1.173 | 275°18.9' | 0.43 | данные отсутствуют | данные отсутствуют | данные отсутствуют |
| 173 | 1.1.173 | 1.1.174 | 277°45.9' | 0.44 | данные отсутствуют | данные отсутствуют | данные отсутствуют |
| 174 | 1.1.174 | 1.1.175 | 276°38.0' | 0.43 | данные отсутствуют | данные отсутствуют | данные отсутствуют |
| 175 | 1.1.175 | 1.1.176 | 279°2.3' | 0.45 | данные отсутствуют | данные отсутствуют | данные отсутствуют |
| 176 | 1.1.176 | 1.1.177 | 279°14.8' | 0.44 | данные отсутствуют | данные отсутствуют | данные отсутствуют |
| 177 | 1.1.177 | 1.1.178 | 279°14.8' | 0.44 | данные отсутствуют | данные отсутствуют | данные отсутствуют |
| 178 | 1.1.178 | 1.1.179 | 280°32.3' | 0.44 | данные отсутствуют | данные отсутствуют | данные отсутствуют |
| 179 | 1.1.179 | 1.1.180 | 282°5.7' | 0.43 | данные отсутствуют | данные отсутствуют | данные отсутствуют |
| 180 | 1.1.180 | 1.1.181 | 283°5.5' | 0.44 | данные отсутствуют | данные отсутствуют | данные отсутствуют |
| 181 | 1.1.181 | 1.1.182 | 283°5.5' | 0.44 | данные отсутствуют | данные отсутствуют | данные отсутствуют |
| 182 | 1.1.182 | 1.1.183 | 283°23.5' | 0.43 | данные отсутствуют | данные отсутствуют | данные отсутствуют |
| 183 | 1.1.183 | 1.1.184 | 285°56.7' | 0.44 | данные отсутствуют | данные отсутствуют | данные отсутствуют |
| 184 | 1.1.184 | 1.1.185 | 284°40.6' | 0.43 | данные отсутствуют | данные отсутствуют | данные отсутствуют |
| 185 | 1.1.185 | 1.1.186 | 287°11.9' | 0.44 | данные отсутствуют | данные отсутствуют | данные отсутствуют |
| 186 | 1.1.186 | 1.1.187 | 287°11.9' | 0.44 | данные отсутствуют | данные отсутствуют | данные отсутствуют |
| 187 | 1.1.187 | 1.1.188 | 288°26.1' | 0.44 | данные отсутствуют | данные отсутствуют | данные отсутствуют |
| 188 | 1.1.188 | 1.1.189 | 288°51.2' | 0.43 | данные отсутствуют | данные отсутствуют | данные отсутствуют |
| 189 | 1.1.189 | 1.1.190 | 290°5.7' | 0.44 | данные отсутствуют | данные отсутствуют | данные отсутствуют |
| 190 | 1.1.190 | 1.1.191 | 290°5.7' | 0.44 | данные отсутствуют | данные отсутствуют | данные отсутствуют |
| 191 | 1.1.191 | 1.1.192 | 291°19.1' | 0.44 | данные отсутствуют | данные отсутствуют | данные отсутствуют |
| 192 | 1.1.192 | 1.1.193 | 293°1.5' | 0.43 | данные отсутствуют | данные отсутствуют | данные отсутствуют |
| 193 | 1.1.193 | 1.1.194 | 293°1.5' | 0.43 | данные отсутствуют | данные отсутствуют | данные отсутствуют |
| 194 | 1.1.194 | 1.1.195 | 294°13.7' | 0.44 | данные отсутствуют | данные отсутствуют | данные отсутствуют |
| 195 | 1.1.195 | 1.1.196 | 294°13.7' | 0.44 | данные отсутствуют | данные отсутствуют | данные отсутствуют |
| 196 | 1.1.196 | 1.1.197 | 295°58.4' | 0.43 | данные отсутствуют | данные отсутствуют | данные отсутствуют |



ДОКУМЕНТ ПОДПИСАН
ЭЛЕКТРОННОЙ ПОДПИСЬЮ

Сертификат: 009F0BDC181A023B64597F1E2579BEFB50

Владелец: ФЕДЕРАЛЬНАЯ СЛУЖБА ГОСУДАРСТВЕННОЙ

РЕГИСТРАЦИИ, КАДАСТРА И КАРТОГРАФИИ

Действителен: с 02.08.2024 по 26.10.2025

полное наименование должности

инициалы, фамилия

Земельный участок

вид объекта недвижимости

Лист № 8 раздела 3.1

Всего листов раздела 3.1: 49

Всего разделов: 8

Всего листов выписки: 475

19.09.2024г. № КУВИ-001/2024-234429078

Кадастровый номер:

78:34:0413501:1216

| 1 | 2 | 3 | 4 | 5 | 6 | 7 | 8 |
|-----|---------|---------|-----------|------|--------------------|--------------------|--------------------|
| 197 | 1.1.197 | 1.1.198 | 297°9.0' | 0.44 | данные отсутствуют | данные отсутствуют | данные отсутствуют |
| 198 | 1.1.198 | 1.1.199 | 297°9.0' | 0.44 | данные отсутствуют | данные отсутствуют | данные отсутствуют |
| 199 | 1.1.199 | 1.1.200 | 298°18.1' | 0.44 | данные отсутствуют | данные отсутствуют | данные отсутствуют |
| 200 | 1.1.200 | 1.1.201 | 298°55.6' | 0.43 | данные отсутствуют | данные отсутствуют | данные отсутствуют |
| 201 | 1.1.201 | 1.1.202 | 300°4.1' | 0.44 | данные отсутствуют | данные отсутствуют | данные отсутствуют |
| 202 | 1.1.202 | 1.1.203 | 300°44.1' | 0.43 | данные отсутствуют | данные отсутствуют | данные отсутствуют |
| 203 | 1.1.203 | 1.1.204 | 301°11.1' | 0.44 | данные отсутствуют | данные отсутствуют | данные отсутствуют |
| 204 | 1.1.204 | 1.1.205 | 302°16.6' | 0.45 | данные отсутствуют | данные отсутствуют | данные отсутствуют |
| 205 | 1.1.205 | 1.1.206 | 303°18.7' | 0.42 | данные отсутствуют | данные отсутствуют | данные отсутствуют |
| 206 | 1.1.206 | 1.1.207 | 302°58.1' | 0.44 | данные отсутствуют | данные отсутствуют | данные отсутствуют |
| 207 | 1.1.207 | 1.1.208 | 305°32.3' | 0.43 | данные отсутствуют | данные отсутствуют | данные отсутствуют |
| 208 | 1.1.208 | 1.1.209 | 305°50.3' | 0.44 | данные отсутствуют | данные отсутствуют | данные отсутствуют |
| 209 | 1.1.209 | 1.1.210 | 306°36.4' | 0.44 | данные отсутствуют | данные отсутствуют | данные отсутствуют |
| 210 | 1.1.210 | 1.1.211 | 306°36.4' | 0.44 | данные отсутствуют | данные отсутствуют | данные отсутствуют |
| 211 | 1.1.211 | 1.1.212 | 308°27.2' | 0.43 | данные отсутствуют | данные отсутствуют | данные отсутствуют |
| 212 | 1.1.212 | 1.1.213 | 309°28.3' | 0.44 | данные отсутствуют | данные отсутствуют | данные отсутствуют |
| 213 | 1.1.213 | 1.1.214 | 309°28.3' | 0.44 | данные отсутствуют | данные отсутствуют | данные отсутствуют |
| 214 | 1.1.214 | 1.1.215 | 310°18.8' | 0.43 | данные отсутствуют | данные отсутствуют | данные отсутствуют |
| 215 | 1.1.215 | 1.1.216 | 311°18.5' | 0.44 | данные отсутствуют | данные отсутствуют | данные отсутствуют |
| 216 | 1.1.216 | 1.1.217 | 312°11.0' | 0.43 | данные отсутствуют | данные отсутствуют | данные отсутствуют |
| 217 | 1.1.217 | 1.1.218 | 313°9.1' | 0.44 | данные отсутствуют | данные отсутствуют | данные отсутствуют |
| 218 | 1.1.218 | 1.1.219 | 314°5.5' | 0.45 | данные отсутствуют | данные отсутствуют | данные отсутствуют |
| 219 | 1.1.219 | 1.1.220 | 314°3.7' | 0.43 | данные отсутствуют | данные отсутствуют | данные отсутствуют |
| 220 | 1.1.220 | 1.1.221 | 316°50.9' | 0.44 | данные отсутствуют | данные отсутствуют | данные отсутствуют |
| 221 | 1.1.221 | 1.1.222 | 315°0.0' | 0.44 | данные отсутствуют | данные отсутствуют | данные отсутствуют |
| 222 | 1.1.222 | 1.1.223 | 317°49.0' | 0.43 | данные отсутствуют | данные отсутствуют | данные отсутствуют |
| 223 | 1.1.223 | 1.1.224 | 317°43.6' | 0.45 | данные отсутствуют | данные отсутствуют | данные отсутствуют |
| 224 | 1.1.224 | 1.1.225 | 319°41.2' | 0.43 | данные отсутствуют | данные отсутствуют | данные отсутствуют |
| 225 | 1.1.225 | 1.1.226 | 318°41.5' | 0.44 | данные отсутствуют | данные отсутствуют | данные отсутствуют |



ДОКУМЕНТ ПОДПИСАН
ЭЛЕКТРОННОЙ ПОДПИСЬЮ

Сертификат: 009F0BDC181A023B64597F1E2579BEFB50

Владелец: ФЕДЕРАЛЬНАЯ СЛУЖБА ГОСУДАРСТВЕННОЙ

РЕГИСТРАЦИИ, КАДАСТРА И КАРТОГРАФИИ

Действителен: с 02.08.2024 по 26.10.2025

полное наименование должности

инициалы, фамилия

| | | | |
|--------------------------|--|--|--|
| Земельный участок | | | |
| вид объекта недвижимости | | | |

| | | | |
|----------------------|------------------------------|-------------------|---------------------------|
| Лист № 9 раздела 3.1 | Всего листов раздела 3.1: 49 | Всего разделов: 8 | Всего листов выписки: 475 |
|----------------------|------------------------------|-------------------|---------------------------|

19.09.2024г. № КУВИ-001/2024-234429078

| | |
|--------------------|--------------------|
| Кадастровый номер: | 78:34:0413501:1216 |
|--------------------|--------------------|

| 1 | 2 | 3 | 4 | 5 | 6 | 7 | 8 |
|-----|---------|---------|-----------|------|--------------------|--------------------|--------------------|
| 226 | 1.1.226 | 1.1.227 | 321°32.8' | 0.43 | данные отсутствуют | данные отсутствуют | данные отсутствуют |
| 227 | 1.1.227 | 1.1.228 | 320°31.7' | 0.44 | данные отсутствуют | данные отсутствуют | данные отсутствуют |
| 228 | 1.1.228 | 1.1.229 | 321°32.8' | 0.43 | данные отсутствуют | данные отсутствуют | данные отсутствуют |
| 229 | 1.1.229 | 1.1.230 | 323°23.6' | 0.44 | данные отсутствуют | данные отсутствуют | данные отсутствуют |
| 230 | 1.1.230 | 1.1.231 | 324°9.7' | 0.44 | данные отсутствуют | данные отсутствуют | данные отсутствуют |
| 231 | 1.1.231 | 1.1.232 | 324°27.7' | 0.43 | данные отсутствуют | данные отсутствуют | данные отсутствуют |
| 232 | 1.1.232 | 1.1.233 | 325°13.3' | 0.44 | данные отсутствуют | данные отсутствуют | данные отсутствуют |
| 233 | 1.1.233 | 1.1.234 | 327°1.9' | 0.44 | данные отсутствуют | данные отсутствуют | данные отсутствуют |
| 234 | 1.1.234 | 1.1.235 | 326°18.6' | 0.43 | данные отсутствуют | данные отсутствуют | данные отсутствуют |
| 235 | 1.1.235 | 1.1.236 | 328°8.0' | 0.44 | данные отсутствуют | данные отсутствуют | данные отсутствуют |
| 236 | 1.1.236 | 1.1.237 | 328°48.9' | 0.44 | данные отсутствуют | данные отсутствуют | данные отсутствуют |
| 237 | 1.1.237 | 1.1.238 | 329°15.9' | 0.43 | данные отсутствуют | данные отсутствуют | данные отсутствуют |
| 238 | 1.1.238 | 1.1.239 | 331°4.4' | 0.43 | данные отсутствуют | данные отсутствуют | данные отсутствуют |
| 239 | 1.1.239 | 1.1.240 | 331°41.9' | 0.44 | данные отсутствуют | данные отсутствуют | данные отсутствуют |
| 240 | 1.1.240 | 1.1.241 | 331°4.4' | 0.43 | данные отсутствуют | данные отсутствуют | данные отсутствуют |
| 241 | 1.1.241 | 1.1.242 | 332°51.0' | 0.44 | данные отсутствуют | данные отсутствуют | данные отсутствуют |
| 242 | 1.1.242 | 1.1.243 | 334°35.5' | 0.44 | данные отсутствуют | данные отсутствуют | данные отсутствуют |
| 243 | 1.1.243 | 1.1.244 | 334°1.6' | 0.43 | данные отсутствуют | данные отсутствуют | данные отсутствуют |
| 244 | 1.1.244 | 1.1.245 | 319°23.9' | 0.46 | данные отсутствуют | данные отсутствуют | данные отсутствуют |
| 245 | 1.1.245 | 1.1.246 | 302°39.7' | 0.46 | данные отсутствуют | данные отсутствуют | данные отсутствуют |
| 246 | 1.1.246 | 1.1.247 | 289°13.9' | 0.46 | данные отсутствуют | данные отсутствуют | данные отсутствуют |
| 247 | 1.1.247 | 1.1.248 | 273°43.9' | 0.46 | данные отсутствуют | данные отсутствуют | данные отсутствуют |
| 248 | 1.1.248 | 1.1.249 | 260°50.3' | 0.31 | данные отсутствуют | данные отсутствуют | данные отсутствуют |
| 249 | 1.1.249 | 1.1.250 | 245°56.6' | 0.61 | данные отсутствуют | данные отсутствуют | данные отсутствуют |
| 250 | 1.1.250 | 1.1.251 | 229°23.9' | 0.46 | данные отсутствуют | данные отсутствуют | данные отсутствуют |
| 251 | 1.1.251 | 1.1.252 | 213°20.5' | 0.45 | данные отсутствуют | данные отсутствуют | данные отсутствуют |
| 252 | 1.1.252 | 1.1.253 | 198°49.5' | 0.46 | данные отсутствуют | данные отсутствуют | данные отсутствуют |
| 253 | 1.1.253 | 1.1.254 | 152°51.0' | 0.44 | данные отсутствуют | данные отсутствуют | данные отсутствуют |
| 254 | 1.1.254 | 1.1.255 | 152°51.0' | 0.44 | данные отсутствуют | данные отсутствуют | данные отсутствуют |



ДОКУМЕНТ ПОДПИСАН
ЭЛЕКТРОННОЙ ПОДПИСЬЮ

Сертификат: 009F0BDC181A023B64597F1E2579BEFB50

Владелец: ФЕДЕРАЛЬНАЯ СЛУЖБА ГОСУДАРСТВЕННОЙ

РЕГИСТРАЦИИ, КАДАСТРА И КАРТОГРАФИИ

Действителен: с 02.08.2024 по 26.10.2025

полное наименование должности

инициалы, фамилия

Земельный участок

вид объекта недвижимости

Лист № 10 раздела 3.1

Всего листов раздела 3.1: 49

Всего разделов: 8

Всего листов выписки: 475

19.09.2024г. № КУВИ-001/2024-234429078

Кадастровый номер:

78:34:0413501:1216

| 1 | 2 | 3 | 4 | 5 | 6 | 7 | 8 |
|-----|---------|---------|-----------|------|--------------------|--------------------|--------------------|
| 255 | 1.1.255 | 1.1.256 | 151°4.4' | 0.43 | данные отсутствуют | данные отсутствуют | данные отсутствуют |
| 256 | 1.1.256 | 1.1.257 | 151°4.4' | 0.43 | данные отсутствуют | данные отсутствуют | данные отсутствуют |
| 257 | 1.1.257 | 1.1.258 | 149°55.9' | 0.44 | данные отсутствуют | данные отсутствуют | данные отсутствуют |
| 258 | 1.1.258 | 1.1.259 | 149°55.9' | 0.44 | данные отсутствуют | данные отсутствуют | данные отсутствуют |
| 259 | 1.1.259 | 1.1.260 | 148°8.0' | 0.44 | данные отсутствуют | данные отсутствуют | данные отсутствуют |
| 260 | 1.1.260 | 1.1.261 | 148°48.9' | 0.44 | данные отсутствуют | данные отсутствуют | данные отсутствуют |
| 261 | 1.1.261 | 1.1.262 | 148°8.0' | 0.44 | данные отсутствуют | данные отсутствуют | данные отсутствуют |
| 262 | 1.1.262 | 1.1.263 | 146°18.6' | 0.43 | данные отсутствуют | данные отсутствуют | данные отсутствуют |
| 263 | 1.1.263 | 1.1.264 | 145°13.3' | 0.44 | данные отсутствуют | данные отсутствуют | данные отсутствуют |
| 264 | 1.1.264 | 1.1.265 | 147°1.9' | 0.44 | данные отсутствуют | данные отсутствуют | данные отсутствуют |
| 265 | 1.1.265 | 1.1.266 | 143°23.6' | 0.44 | данные отсутствуют | данные отсутствуют | данные отсутствуют |
| 266 | 1.1.266 | 1.1.267 | 145°13.3' | 0.44 | данные отсутствуют | данные отсутствуют | данные отсутствуют |
| 267 | 1.1.267 | 1.1.268 | 143°23.6' | 0.44 | данные отсутствуют | данные отсутствуют | данные отсутствуют |
| 268 | 1.1.268 | 1.1.269 | 142°21.1' | 0.44 | данные отсутствуют | данные отсутствуют | данные отсутствуют |
| 269 | 1.1.269 | 1.1.270 | 141°32.8' | 0.43 | данные отсутствуют | данные отсутствуют | данные отсутствуют |
| 270 | 1.1.270 | 1.1.271 | 141°32.8' | 0.43 | данные отсутствуют | данные отсутствуют | данные отсутствуют |
| 271 | 1.1.271 | 1.1.272 | 140°31.7' | 0.44 | данные отсутствуют | данные отсутствуют | данные отсутствуют |
| 272 | 1.1.272 | 1.1.273 | 141°0.5' | 0.27 | данные отсутствуют | данные отсутствуют | данные отсутствуют |
| 273 | 1.1.273 | 1.1.274 | 139°42.5' | 0.6 | данные отсутствуют | данные отсутствуют | данные отсутствуют |
| 274 | 1.1.274 | 1.1.275 | 138°41.5' | 0.44 | данные отсутствуют | данные отсутствуют | данные отсутствуют |
| 275 | 1.1.275 | 1.1.276 | 137°49.0' | 0.43 | данные отсутствуют | данные отсутствуют | данные отсутствуют |
| 276 | 1.1.276 | 1.1.277 | 136°50.9' | 0.44 | данные отсутствуют | данные отсутствуют | данные отсутствуют |
| 277 | 1.1.277 | 1.1.278 | 136°50.9' | 0.44 | данные отсутствуют | данные отсутствуют | данные отсутствуют |
| 278 | 1.1.278 | 1.1.279 | 136°50.9' | 0.44 | данные отсутствуют | данные отсутствуют | данные отсутствуют |
| 279 | 1.1.279 | 1.1.280 | 135°0.0' | 0.44 | данные отсутствуют | данные отсутствуют | данные отсутствуют |
| 280 | 1.1.280 | 1.1.281 | 134°3.7' | 0.43 | данные отсутствуют | данные отсутствуют | данные отсутствуют |
| 281 | 1.1.281 | 1.1.282 | 134°5.5' | 0.45 | данные отсутствуют | данные отсутствуют | данные отсутствуют |
| 282 | 1.1.282 | 1.1.283 | 133°9.1' | 0.44 | данные отсутствуют | данные отсутствуют | данные отсутствуют |
| 283 | 1.1.283 | 1.1.284 | 132°11.0' | 0.43 | данные отсутствуют | данные отсутствуют | данные отсутствуют |



ДОКУМЕНТ ПОДПИСАН
ЭЛЕКТРОННОЙ ПОДПИСЬЮ

Сертификат: 009F0BDC181A023B64597F1E2579BEFB50

Владелец: ФЕДЕРАЛЬНАЯ СЛУЖБА ГОСУДАРСТВЕННОЙ

РЕГИСТРАЦИИ, КАДАСТРА И КАРТОГРАФИИ

Действителен: с 02.08.2024 по 26.10.2025

полное наименование должности

инициалы, фамилия

Земельный участок

вид объекта недвижимости

Лист № 11 раздела 3.1

Всего листов раздела 3.1: 49

Всего разделов: 8

Всего листов выписки: 475

19.09.2024г. № КУВИ-001/2024-234429078

Кадастровый номер:

78:34:0413501:1216

| 1 | 2 | 3 | 4 | 5 | 6 | 7 | 8 |
|-----|---------|---------|-----------|------|--------------------|--------------------|--------------------|
| 284 | 1.1.284 | 1.1.285 | 131°18.5' | 0.44 | данные отсутствуют | данные отсутствуют | данные отсутствуют |
| 285 | 1.1.285 | 1.1.286 | 131°18.5' | 0.44 | данные отсутствуют | данные отсутствуют | данные отсутствуют |
| 286 | 1.1.286 | 1.1.287 | 131°18.5' | 0.44 | данные отсутствуют | данные отсутствуют | данные отсутствуют |
| 287 | 1.1.287 | 1.1.288 | 130°18.8' | 0.43 | данные отсутствуют | данные отсутствуют | данные отсутствуют |
| 288 | 1.1.288 | 1.1.289 | 128°27.2' | 0.43 | данные отсутствуют | данные отсутствуют | данные отсутствуют |
| 289 | 1.1.289 | 1.1.290 | 127°38.9' | 0.44 | данные отсутствуют | данные отсутствуют | данные отсутствуют |
| 290 | 1.1.290 | 1.1.291 | 128°27.2' | 0.43 | данные отсутствуют | данные отсутствуют | данные отсутствуют |
| 291 | 1.1.291 | 1.1.292 | 127°38.9' | 0.44 | данные отсутствуют | данные отсутствуют | данные отсутствуют |
| 292 | 1.1.292 | 1.1.293 | 125°32.3' | 0.43 | данные отсутствуют | данные отсутствуют | данные отсутствуют |
| 293 | 1.1.293 | 1.1.294 | 125°50.3' | 0.44 | данные отсутствуют | данные отсутствуют | данные отсутствуют |
| 294 | 1.1.294 | 1.1.295 | 124°46.7' | 0.44 | данные отсутствуют | данные отсутствуют | данные отсутствуют |
| 295 | 1.1.295 | 1.1.296 | 124°46.7' | 0.44 | данные отсутствуют | данные отсутствуют | данные отсутствуют |
| 296 | 1.1.296 | 1.1.297 | 123°41.4' | 0.43 | данные отсутствуют | данные отсутствуют | данные отсутствуют |
| 297 | 1.1.297 | 1.1.298 | 122°58.1' | 0.44 | данные отсутствуют | данные отсутствуют | данные отсутствуют |
| 298 | 1.1.298 | 1.1.299 | 121°52.0' | 0.44 | данные отсутствуют | данные отсутствуют | данные отсутствуют |
| 299 | 1.1.299 | 1.1.300 | 121°52.0' | 0.44 | данные отсутствуют | данные отсутствуют | данные отсутствуют |
| 300 | 1.1.300 | 1.1.301 | 121°52.0' | 0.44 | данные отсутствуют | данные отсутствуют | данные отсутствуют |
| 301 | 1.1.301 | 1.1.302 | 120°4.1' | 0.44 | данные отсутствуют | данные отсутствуют | данные отсутствуют |
| 302 | 1.1.302 | 1.1.303 | 118°55.6' | 0.43 | данные отсутствуют | данные отсутствуют | данные отсутствуют |
| 303 | 1.1.303 | 1.1.304 | 120°4.1' | 0.44 | данные отсутствуют | данные отсутствуют | данные отсутствуют |
| 304 | 1.1.304 | 1.1.305 | 117°9.0' | 0.44 | данные отсутствуют | данные отсутствуют | данные отсутствуют |
| 305 | 1.1.305 | 1.1.306 | 117°9.0' | 0.44 | данные отсутствуют | данные отсутствуют | данные отсутствуют |
| 306 | 1.1.306 | 1.1.307 | 117°9.0' | 0.44 | данные отсутствуют | данные отсутствуют | данные отсутствуют |
| 307 | 1.1.307 | 1.1.308 | 117°9.0' | 0.44 | данные отсутствуют | данные отсутствуют | данные отсутствуют |
| 308 | 1.1.308 | 1.1.309 | 114°46.5' | 0.43 | данные отсутствуют | данные отсутствуют | данные отсутствуют |
| 309 | 1.1.309 | 1.1.310 | 115°24.5' | 0.44 | данные отсутствуют | данные отсутствуют | данные отсутствуют |
| 310 | 1.1.310 | 1.1.311 | 114°13.7' | 0.44 | данные отсутствуют | данные отсутствуют | данные отсутствуют |
| 311 | 1.1.311 | 1.1.312 | 113°1.5' | 0.43 | данные отсутствуют | данные отсутствуют | данные отсутствуют |
| 312 | 1.1.312 | 1.1.313 | 112°31.3' | 0.44 | данные отсутствуют | данные отсутствуют | данные отсутствуют |



ДОКУМЕНТ ПОДПИСАН
ЭЛЕКТРОННОЙ ПОДПИСЬЮ

Сертификат: 009F0BDC181A023B64597F1E2579BEFB50

Владелец: ФЕДЕРАЛЬНАЯ СЛУЖБА ГОСУДАРСТВЕННОЙ

РЕГИСТРАЦИИ, КАДАСТРА И КАРТОГРАФИИ

Действителен: с 02.08.2024 по 26.10.2025

полное наименование должности

инициалы, фамилия

Земельный участок

вид объекта недвижимости

Лист № 12 раздела 3.1

Всего листов раздела 3.1: 49

Всего разделов: 8

Всего листов выписки: 475

19.09.2024г. № КУВИ-001/2024-234429078

Кадастровый номер:

78:34:0413501:1216

| 1 | 2 | 3 | 4 | 5 | 6 | 7 | 8 |
|-----|---------|---------|-----------|------|--------------------|--------------------|--------------------|
| 313 | 1.1.313 | 1.1.314 | 111°48.1' | 0.43 | данные отсутствуют | данные отсутствуют | данные отсутствуют |
| 314 | 1.1.314 | 1.1.315 | 111°19.1' | 0.44 | данные отсутствуют | данные отсутствуют | данные отсутствуют |
| 315 | 1.1.315 | 1.1.316 | 111°19.1' | 0.44 | данные отсутствуют | данные отсутствуют | данные отсутствуют |
| 316 | 1.1.316 | 1.1.317 | 110°5.7' | 0.44 | данные отсутствуют | данные отсутствуют | данные отсутствуют |
| 317 | 1.1.317 | 1.1.318 | 108°51.2' | 0.43 | данные отсутствуют | данные отсутствуют | данные отсутствуют |
| 318 | 1.1.318 | 1.1.319 | 108°51.2' | 0.43 | данные отсутствуют | данные отсутствуют | данные отсутствуют |
| 319 | 1.1.319 | 1.1.320 | 108°26.1' | 0.44 | данные отсутствуют | данные отсутствуют | данные отсутствуют |
| 320 | 1.1.320 | 1.1.321 | 99°14.8' | 0.44 | данные отсутствуют | данные отсутствуют | данные отсутствуют |
| 321 | 1.1.321 | 1.1.322 | 99°14.8' | 0.44 | данные отсутствуют | данные отсутствуют | данные отсутствуют |
| 322 | 1.1.322 | 1.1.323 | 97°45.9' | 0.44 | данные отсутствуют | данные отсутствуют | данные отсутствуют |
| 323 | 1.1.323 | 1.1.324 | 99°14.8' | 0.44 | данные отсутствуют | данные отсутствуют | данные отсутствуют |
| 324 | 1.1.324 | 1.1.325 | 97°56.6' | 0.43 | данные отсутствуют | данные отсутствуют | данные отсутствуют |
| 325 | 1.1.325 | 1.1.326 | 97°45.9' | 0.44 | данные отсутствуют | данные отсутствуют | данные отсутствуют |
| 326 | 1.1.326 | 1.1.327 | 99°14.8' | 0.44 | данные отсутствуют | данные отсутствуют | данные отсутствуют |
| 327 | 1.1.327 | 1.1.328 | 97°56.6' | 0.43 | данные отсутствуют | данные отсутствуют | данные отсутствуют |
| 328 | 1.1.328 | 1.1.329 | 97°45.9' | 0.44 | данные отсутствуют | данные отсутствуют | данные отсутствуют |
| 329 | 1.1.329 | 1.1.330 | 97°56.6' | 0.43 | данные отсутствуют | данные отсутствуют | данные отсутствуют |
| 330 | 1.1.330 | 1.1.331 | 96°38.0' | 0.43 | данные отсутствуют | данные отсутствуют | данные отсутствуют |
| 331 | 1.1.331 | 1.1.332 | 97°45.9' | 0.44 | данные отсутствуют | данные отсутствуют | данные отсутствуют |
| 332 | 1.1.332 | 1.1.333 | 97°56.6' | 0.43 | данные отсутствуют | данные отсутствуют | данные отсутствуют |
| 333 | 1.1.333 | 1.1.334 | 96°38.0' | 0.43 | данные отсутствуют | данные отсутствуют | данные отсутствуют |
| 334 | 1.1.334 | 1.1.335 | 97°45.9' | 0.44 | данные отсутствуют | данные отсутствуют | данные отсутствуют |
| 335 | 1.1.335 | 1.1.336 | 96°38.0' | 0.43 | данные отсутствуют | данные отсутствуют | данные отсутствуют |
| 336 | 1.1.336 | 1.1.337 | 96°29.0' | 0.44 | данные отсутствуют | данные отсутствуют | данные отсутствуют |
| 337 | 1.1.337 | 1.1.338 | 96°38.0' | 0.43 | данные отсутствуют | данные отсутствуют | данные отсутствуют |
| 338 | 1.1.338 | 1.1.339 | 96°29.0' | 0.44 | данные отсутствуют | данные отсутствуют | данные отсутствуют |
| 339 | 1.1.339 | 1.1.340 | 96°38.0' | 0.43 | данные отсутствуют | данные отсутствуют | данные отсутствуют |
| 340 | 1.1.340 | 1.1.341 | 96°29.0' | 0.44 | данные отсутствуют | данные отсутствуют | данные отсутствуют |
| 341 | 1.1.341 | 1.1.342 | 96°38.0' | 0.43 | данные отсутствуют | данные отсутствуют | данные отсутствуют |



ДОКУМЕНТ ПОДПИСАН
ЭЛЕКТРОННОЙ ПОДПИСЬЮ

Сертификат: 009F0BDC181A023B64597F1E2579BEFB50

Владелец: ФЕДЕРАЛЬНАЯ СЛУЖБА ГОСУДАРСТВЕННОЙ

РЕГИСТРАЦИИ, КАДАСТРА И КАРТОГРАФИИ

Действителен: с 02.08.2024 по 26.10.2025

полное наименование должности

инициалы, фамилия

Земельный участок

вид объекта недвижимости

Лист № 13 раздела 3.1

Всего листов раздела 3.1: 49

Всего разделов: 8

Всего листов выписки: 475

19.09.2024г. № КУВИ-001/2024-234429078

Кадастровый номер:

78:34:0413501:1216

| 1 | 2 | 3 | 4 | 5 | 6 | 7 | 8 |
|-----|---------|---------|----------|------|--------------------|--------------------|--------------------|
| 342 | 1.1.342 | 1.1.343 | 95°11.6` | 0.44 | данные отсутствуют | данные отсутствуют | данные отсутствуют |
| 343 | 1.1.343 | 1.1.344 | 96°38.0` | 0.43 | данные отсутствуют | данные отсутствуют | данные отсутствуют |
| 344 | 1.1.344 | 1.1.345 | 95°11.6` | 0.44 | данные отсутствуют | данные отсутствуют | данные отсутствуют |
| 345 | 1.1.345 | 1.1.346 | 95°18.9` | 0.43 | данные отсутствуют | данные отсутствуют | данные отсутствуют |
| 346 | 1.1.346 | 1.1.347 | 96°29.0` | 0.44 | данные отсутствуют | данные отсутствуют | данные отсутствуют |
| 347 | 1.1.347 | 1.1.348 | 95°18.9` | 0.43 | данные отсутствуют | данные отсутствуют | данные отсутствуют |
| 348 | 1.1.348 | 1.1.349 | 95°11.6` | 0.44 | данные отсутствуют | данные отсутствуют | данные отсутствуют |
| 349 | 1.1.349 | 1.1.350 | 95°11.6` | 0.44 | данные отсутствуют | данные отсутствуют | данные отсутствуют |
| 350 | 1.1.350 | 1.1.351 | 93°59.5` | 0.43 | данные отсутствуют | данные отсутствуют | данные отсутствуют |
| 351 | 1.1.351 | 1.1.352 | 95°11.6` | 0.44 | данные отсутствуют | данные отсутствуют | данные отсутствуют |
| 352 | 1.1.352 | 1.1.353 | 95°18.9` | 0.43 | данные отсутствуют | данные отсутствуют | данные отсутствуют |
| 353 | 1.1.353 | 1.1.354 | 93°54.0` | 0.44 | данные отсутствуют | данные отсутствуют | данные отсутствуют |
| 354 | 1.1.354 | 1.1.355 | 95°11.6` | 0.44 | данные отсутствуют | данные отсутствуют | данные отсутствуют |
| 355 | 1.1.355 | 1.1.356 | 93°59.5` | 0.43 | данные отсутствуют | данные отсутствуют | данные отсутствуют |
| 356 | 1.1.356 | 1.1.357 | 93°54.0` | 0.44 | данные отсутствуют | данные отсутствуют | данные отсутствуют |
| 357 | 1.1.357 | 1.1.358 | 93°59.5` | 0.43 | данные отсутствуют | данные отсутствуют | данные отсутствуют |
| 358 | 1.1.358 | 1.1.359 | 93°54.0` | 0.44 | данные отсутствуют | данные отсутствуют | данные отсутствуют |
| 359 | 1.1.359 | 1.1.360 | 93°54.0` | 0.44 | данные отсутствуют | данные отсутствуют | данные отсутствуют |
| 360 | 1.1.360 | 1.1.361 | 93°59.5` | 0.43 | данные отсутствуют | данные отсутствуют | данные отсутствуют |
| 361 | 1.1.361 | 1.1.362 | 93°54.0` | 0.44 | данные отсутствуют | данные отсутствуют | данные отсутствуют |
| 362 | 1.1.362 | 1.1.363 | 92°36.2` | 0.44 | данные отсутствуют | данные отсутствуют | данные отсутствуют |
| 363 | 1.1.363 | 1.1.364 | 93°54.0` | 0.44 | данные отсутствуют | данные отсутствуют | данные отсутствуют |
| 364 | 1.1.364 | 1.1.365 | 92°39.8` | 0.43 | данные отсутствуют | данные отсутствуют | данные отсутствуют |
| 365 | 1.1.365 | 1.1.366 | 92°36.2` | 0.44 | данные отсутствуют | данные отсутствуют | данные отсутствуют |
| 366 | 1.1.366 | 1.1.367 | 93°54.0` | 0.44 | данные отсутствуют | данные отсутствуют | данные отсутствуют |
| 367 | 1.1.367 | 1.1.368 | 92°39.8` | 0.43 | данные отсутствуют | данные отсутствуют | данные отсутствуют |
| 368 | 1.1.368 | 1.1.369 | 92°36.2` | 0.44 | данные отсутствуют | данные отсутствуют | данные отсутствуют |
| 369 | 1.1.369 | 1.1.370 | 91°18.1` | 0.44 | данные отсутствуют | данные отсутствуют | данные отсутствуют |
| 370 | 1.1.370 | 1.1.371 | 92°39.8` | 0.43 | данные отсутствуют | данные отсутствуют | данные отсутствуют |



ДОКУМЕНТ ПОДПИСАН
ЭЛЕКТРОННОЙ ПОДПИСЬЮ

Сертификат: 009F0BDC181A023B64597F1E2579BEFB50

Владелец: ФЕДЕРАЛЬНАЯ СЛУЖБА ГОСУДАРСТВЕННОЙ

РЕГИСТРАЦИИ, КАДАСТРА И КАРТОГРАФИИ

Действителен: с 02.08.2024 по 26.10.2025

полное наименование должности

инициалы, фамилия

Земельный участок

вид объекта недвижимости

Лист № 14 раздела 3.1

Всего листов раздела 3.1: 49

Всего разделов: 8

Всего листов выписки: 475

19.09.2024г. № КУВИ-001/2024-234429078

Кадастровый номер:

78:34:0413501:1216

| 1 | 2 | 3 | 4 | 5 | 6 | 7 | 8 |
|-----|---------|---------|----------|------|--------------------|--------------------|--------------------|
| 371 | 1.1.371 | 1.1.372 | 92°36.2' | 0.44 | данные отсутствуют | данные отсутствуют | данные отсутствуют |
| 372 | 1.1.372 | 1.1.373 | 92°36.2' | 0.44 | данные отсутствуют | данные отсутствуют | данные отсутствуют |
| 373 | 1.1.373 | 1.1.374 | 91°18.1' | 0.44 | данные отсутствуют | данные отсутствуют | данные отсутствуют |
| 374 | 1.1.374 | 1.1.375 | 91°19.9' | 0.43 | данные отсутствуют | данные отсутствуют | данные отсутствуют |
| 375 | 1.1.375 | 1.1.376 | 92°36.2' | 0.44 | данные отсутствуют | данные отсутствуют | данные отсутствуют |
| 376 | 1.1.376 | 1.1.377 | 91°18.1' | 0.44 | данные отсутствуют | данные отсутствуют | данные отсутствуют |
| 377 | 1.1.377 | 1.1.378 | 91°18.1' | 0.44 | данные отсутствуют | данные отсутствуют | данные отсутствуют |
| 378 | 1.1.378 | 1.1.379 | 91°19.9' | 0.43 | данные отсутствуют | данные отсутствуют | данные отсутствуют |
| 379 | 1.1.379 | 1.1.380 | 91°18.1' | 0.44 | данные отсутствуют | данные отсутствуют | данные отсутствуют |
| 380 | 1.1.380 | 1.1.381 | 91°18.1' | 0.44 | данные отсутствуют | данные отсутствуют | данные отсутствуют |
| 381 | 1.1.381 | 1.1.382 | 90°0.0' | 0.44 | данные отсутствуют | данные отсутствуют | данные отсутствуют |
| 382 | 1.1.382 | 1.1.383 | 91°19.9' | 0.43 | данные отсутствуют | данные отсутствуют | данные отсутствуют |
| 383 | 1.1.383 | 1.1.384 | 90°0.0' | 0.44 | данные отсутствуют | данные отсутствуют | данные отсутствуют |
| 384 | 1.1.384 | 1.1.385 | 91°18.1' | 0.44 | данные отсутствуют | данные отсутствуют | данные отсутствуют |
| 385 | 1.1.385 | 1.1.386 | 90°0.0' | 0.44 | данные отсутствуют | данные отсутствуют | данные отсутствуют |
| 386 | 1.1.386 | 1.1.387 | 90°0.0' | 0.43 | данные отсутствуют | данные отсутствуют | данные отсутствуют |
| 387 | 1.1.387 | 1.1.388 | 90°0.0' | 0.44 | данные отсутствуют | данные отсутствуют | данные отсутствуют |
| 388 | 1.1.388 | 1.1.389 | 90°0.0' | 0.44 | данные отсутствуют | данные отсутствуют | данные отсутствуют |
| 389 | 1.1.389 | 1.1.390 | 90°0.0' | 0.44 | данные отсутствуют | данные отсутствуют | данные отсутствуют |
| 390 | 1.1.390 | 1.1.391 | 90°0.0' | 0.43 | данные отсутствуют | данные отсутствуют | данные отсутствуют |
| 391 | 1.1.391 | 1.1.392 | 90°0.0' | 0.44 | данные отсутствуют | данные отсутствуют | данные отсутствуют |
| 392 | 1.1.392 | 1.1.393 | 88°41.9' | 0.44 | данные отсутствуют | данные отсутствуют | данные отсутствуют |
| 393 | 1.1.393 | 1.1.394 | 90°0.0' | 0.44 | данные отсутствуют | данные отсутствуют | данные отсутствуют |
| 394 | 1.1.394 | 1.1.395 | 88°40.1' | 0.43 | данные отсутствуют | данные отсутствуют | данные отсутствуют |
| 395 | 1.1.395 | 1.1.396 | 88°41.9' | 0.44 | данные отсутствуют | данные отсутствуют | данные отсутствуют |
| 396 | 1.1.396 | 1.1.397 | 88°41.9' | 0.44 | данные отсутствуют | данные отсутствуют | данные отсутствуют |
| 397 | 1.1.397 | 1.1.398 | 90°0.0' | 0.44 | данные отсутствуют | данные отсутствуют | данные отсутствуют |
| 398 | 1.1.398 | 1.1.399 | 87°20.2' | 0.43 | данные отсутствуют | данные отсутствуют | данные отсутствуют |
| 399 | 1.1.399 | 1.1.400 | 88°41.9' | 0.44 | данные отсутствуют | данные отсутствуют | данные отсутствуют |



ДОКУМЕНТ ПОДПИСАН
ЭЛЕКТРОННОЙ ПОДПИСЬЮ

Сертификат: 009F0BDC181A023B64597F1E2579BEFB50

Владелец: ФЕДЕРАЛЬНАЯ СЛУЖБА ГОСУДАРСТВЕННОЙ

РЕГИСТРАЦИИ, КАДАСТРА И КАРТОГРАФИИ

Действителен: с 02.08.2024 по 26.10.2025

полное наименование должности

инициалы, фамилия

Земельный участок

вид объекта недвижимости

Лист № 15 раздела 3.1

Всего листов раздела 3.1: 49

Всего разделов: 8

Всего листов выписки: 475

19.09.2024г. № КУВИ-001/2024-234429078

Кадастровый номер:

78:34:0413501:1216

| 1 | 2 | 3 | 4 | 5 | 6 | 7 | 8 |
|-----|---------|---------|----------|------|--------------------|--------------------|--------------------|
| 400 | 1.1.400 | 1.1.401 | 88°41.9' | 0.44 | данные отсутствуют | данные отсутствуют | данные отсутствуют |
| 401 | 1.1.401 | 1.1.402 | 88°41.9' | 0.44 | данные отсутствуют | данные отсутствуют | данные отсутствуют |
| 402 | 1.1.402 | 1.1.403 | 87°20.2' | 0.43 | данные отсутствуют | данные отсутствуют | данные отсутствуют |
| 403 | 1.1.403 | 1.1.404 | 88°41.9' | 0.44 | данные отсутствуют | данные отсутствуют | данные отсутствуют |
| 404 | 1.1.404 | 1.1.405 | 87°23.8' | 0.44 | данные отсутствуют | данные отсутствуют | данные отсутствуют |
| 405 | 1.1.405 | 1.1.406 | 87°20.2' | 0.43 | данные отсутствуют | данные отсутствуют | данные отсутствуют |
| 406 | 1.1.406 | 1.1.407 | 88°41.9' | 0.44 | данные отсутствуют | данные отсутствуют | данные отсутствуют |
| 407 | 1.1.407 | 1.1.408 | 87°23.8' | 0.44 | данные отсутствуют | данные отсутствуют | данные отсутствуют |
| 408 | 1.1.408 | 1.1.409 | 87°23.8' | 0.44 | данные отсутствуют | данные отсутствуют | данные отсутствуют |
| 409 | 1.1.409 | 1.1.410 | 86°0.5' | 0.43 | данные отсутствуют | данные отсутствуют | данные отсутствуют |
| 410 | 1.1.410 | 1.1.411 | 87°23.8' | 0.44 | данные отсутствуют | данные отсутствуют | данные отсутствуют |
| 411 | 1.1.411 | 1.1.412 | 87°23.8' | 0.44 | данные отсутствуют | данные отсутствуют | данные отсутствуют |
| 412 | 1.1.412 | 1.1.413 | 86°0.5' | 0.43 | данные отсутствуют | данные отсутствуют | данные отсутствуют |
| 413 | 1.1.413 | 1.1.414 | 87°23.8' | 0.44 | данные отсутствуют | данные отсутствуют | данные отсутствуют |
| 414 | 1.1.414 | 1.1.415 | 86°6.0' | 0.44 | данные отсутствуют | данные отсутствуют | данные отсутствуют |
| 415 | 1.1.415 | 1.1.416 | 87°20.2' | 0.43 | данные отсутствуют | данные отсутствуют | данные отсутствуют |
| 416 | 1.1.416 | 1.1.417 | 86°6.0' | 0.44 | данные отсутствуют | данные отсутствуют | данные отсутствуют |
| 417 | 1.1.417 | 1.1.418 | 86°6.0' | 0.44 | данные отсутствуют | данные отсутствуют | данные отсутствуют |
| 418 | 1.1.418 | 1.1.419 | 86°0.5' | 0.43 | данные отсутствуют | данные отсутствуют | данные отсутствуют |
| 419 | 1.1.419 | 1.1.420 | 86°6.0' | 0.44 | данные отсутствуют | данные отсутствуют | данные отсутствуют |
| 420 | 1.1.420 | 1.1.421 | 84°48.4' | 0.44 | данные отсутствуют | данные отсутствуют | данные отсутствуют |
| 421 | 1.1.421 | 1.1.422 | 86°0.5' | 0.43 | данные отсутствуют | данные отсутствуют | данные отсутствуют |
| 422 | 1.1.422 | 1.1.423 | 86°6.0' | 0.44 | данные отсутствуют | данные отсутствуют | данные отсутствуют |
| 423 | 1.1.423 | 1.1.424 | 84°48.4' | 0.44 | данные отсутствуют | данные отсутствуют | данные отсутствуют |
| 424 | 1.1.424 | 1.1.425 | 84°41.1' | 0.43 | данные отсутствуют | данные отсутствуют | данные отсутствуют |
| 425 | 1.1.425 | 1.1.426 | 86°6.0' | 0.44 | данные отсутствуют | данные отсутствуют | данные отсутствуют |
| 426 | 1.1.426 | 1.1.427 | 84°41.1' | 0.43 | данные отсутствуют | данные отсутствуют | данные отсутствуют |
| 427 | 1.1.427 | 1.1.428 | 84°48.4' | 0.44 | данные отсутствуют | данные отсутствуют | данные отсутствуют |
| 428 | 1.1.428 | 1.1.429 | 84°41.1' | 0.43 | данные отсутствуют | данные отсутствуют | данные отсутствуют |



ДОКУМЕНТ ПОДПИСАН
ЭЛЕКТРОННОЙ ПОДПИСЬЮ

Сертификат: 009F0BDC181A023B64597F1E2579BEFB50

Владелец: ФЕДЕРАЛЬНАЯ СЛУЖБА ГОСУДАРСТВЕННОЙ

РЕГИСТРАЦИИ, КАДАСТРА И КАРТОГРАФИИ

Действителен: с 02.08.2024 по 26.10.2025

полное наименование должности

инициалы, фамилия

Земельный участок
вид объекта недвижимости

Лист № 16 раздела 3.1

Всего листов раздела 3.1: 49

Всего разделов: 8

Всего листов выписки: 475

19.09.2024г. № КУВИ-001/2024-234429078

Кадастровый номер:

78:34:0413501:1216

| 1 | 2 | 3 | 4 | 5 | 6 | 7 | 8 |
|-----|---------|---------|----------|------|--------------------|--------------------|--------------------|
| 429 | 1.1.429 | 1.1.430 | 84°48.4' | 0.44 | данные отсутствуют | данные отсутствуют | данные отсутствуют |
| 430 | 1.1.430 | 1.1.431 | 83°31.0' | 0.44 | данные отсутствуют | данные отсутствуют | данные отсутствуют |
| 431 | 1.1.431 | 1.1.432 | 84°41.1' | 0.43 | данные отсутствуют | данные отсутствуют | данные отсутствуют |
| 432 | 1.1.432 | 1.1.433 | 84°48.4' | 0.44 | данные отсутствуют | данные отсутствуют | данные отсутствуют |
| 433 | 1.1.433 | 1.1.434 | 83°22.0' | 0.43 | данные отсутствуют | данные отсутствуют | данные отсутствуют |
| 434 | 1.1.434 | 1.1.435 | 83°31.0' | 0.44 | данные отсутствуют | данные отсутствуют | данные отсутствуют |
| 435 | 1.1.435 | 1.1.436 | 84°41.1' | 0.43 | данные отсутствуют | данные отсутствуют | данные отсутствуют |
| 436 | 1.1.436 | 1.1.437 | 83°31.0' | 0.44 | данные отсутствуют | данные отсутствуют | данные отсутствуют |
| 437 | 1.1.437 | 1.1.438 | 83°22.0' | 0.43 | данные отсутствуют | данные отсутствуют | данные отсутствуют |
| 438 | 1.1.438 | 1.1.439 | 83°31.0' | 0.44 | данные отсутствуют | данные отсутствуют | данные отсутствуют |
| 439 | 1.1.439 | 1.1.440 | 83°22.0' | 0.43 | данные отсутствуют | данные отсутствуют | данные отсутствуют |
| 440 | 1.1.440 | 1.1.441 | 82°3.4' | 0.43 | данные отсутствуют | данные отсутствуют | данные отсутствуют |
| 441 | 1.1.441 | 1.1.442 | 83°31.0' | 0.44 | данные отсутствуют | данные отсутствуют | данные отсутствуют |
| 442 | 1.1.442 | 1.1.443 | 83°22.0' | 0.43 | данные отсутствуют | данные отсутствуют | данные отсутствуют |
| 443 | 1.1.443 | 1.1.444 | 82°14.1' | 0.44 | данные отсутствуют | данные отсутствуют | данные отсутствуют |
| 444 | 1.1.444 | 1.1.445 | 82°3.4' | 0.43 | данные отсутствуют | данные отсутствуют | данные отсутствуют |
| 445 | 1.1.445 | 1.1.446 | 83°22.0' | 0.43 | данные отсутствуют | данные отсутствуют | данные отсутствуют |
| 446 | 1.1.446 | 1.1.447 | 82°14.1' | 0.44 | данные отсутствуют | данные отсутствуют | данные отсутствуют |
| 447 | 1.1.447 | 1.1.448 | 82°3.4' | 0.43 | данные отсутствуют | данные отсутствуют | данные отсутствуют |
| 448 | 1.1.448 | 1.1.449 | 82°14.1' | 0.44 | данные отсутствуют | данные отсутствуют | данные отсутствуют |
| 449 | 1.1.449 | 1.1.450 | 82°3.4' | 0.43 | данные отсутствуют | данные отсутствуют | данные отсутствуют |
| 450 | 1.1.450 | 1.1.451 | 80°45.2' | 0.44 | данные отсутствуют | данные отсутствуют | данные отсутствуют |
| 451 | 1.1.451 | 1.1.452 | 82°3.4' | 0.43 | данные отсутствуют | данные отсутствуют | данные отсутствуют |
| 452 | 1.1.452 | 1.1.453 | 82°14.1' | 0.44 | данные отсутствуют | данные отсутствуют | данные отсутствуют |
| 453 | 1.1.453 | 1.1.454 | 80°45.2' | 0.44 | данные отсутствуют | данные отсутствуют | данные отсутствуют |
| 454 | 1.1.454 | 1.1.455 | 86°6.0' | 0.44 | данные отсутствуют | данные отсутствуют | данные отсутствуют |
| 455 | 1.1.455 | 1.1.456 | 86°6.0' | 0.44 | данные отсутствуют | данные отсутствуют | данные отсутствуют |
| 456 | 1.1.456 | 1.1.457 | 86°6.0' | 0.44 | данные отсутствуют | данные отсутствуют | данные отсутствуют |
| 457 | 1.1.457 | 1.1.458 | 84°48.4' | 0.44 | данные отсутствуют | данные отсутствуют | данные отсутствуют |



ДОКУМЕНТ ПОДПИСАН
ЭЛЕКТРОННОЙ ПОДПИСЬЮ

Сертификат: 009F0BDC181A023B64597F1E2579BEFB50

Владелец: ФЕДЕРАЛЬНАЯ СЛУЖБА ГОСУДАРСТВЕННОЙ

РЕГИСТРАЦИИ, КАДАСТРА И КАРТОГРАФИИ

Действителен: с 02.08.2024 по 26.10.2025

полное наименование должности

инициалы, фамилия

Земельный участок
вид объекта недвижимости

Лист № 17 раздела 3.1

Всего листов раздела 3.1: 49

Всего разделов: 8

Всего листов выписки: 475

19.09.2024г. № КУВИ-001/2024-234429078

Кадастровый номер:

78:34:0413501:1216

| 1 | 2 | 3 | 4 | 5 | 6 | 7 | 8 |
|-----|---------|---------|----------|------|--------------------|--------------------|--------------------|
| 458 | 1.1.458 | 1.1.459 | 83°22.0' | 0.43 | данные отсутствуют | данные отсутствуют | данные отсутствуют |
| 459 | 1.1.459 | 1.1.460 | 84°48.4' | 0.44 | данные отсутствуют | данные отсутствуют | данные отсутствуют |
| 460 | 1.1.460 | 1.1.461 | 82°14.1' | 0.44 | данные отсутствуют | данные отсутствуют | данные отсутствуют |
| 461 | 1.1.461 | 1.1.462 | 83°22.0' | 0.43 | данные отсутствуют | данные отсутствуют | данные отсутствуют |
| 462 | 1.1.462 | 1.1.463 | 82°14.1' | 0.44 | данные отсутствуют | данные отсутствуют | данные отсутствуют |
| 463 | 1.1.463 | 1.1.464 | 80°45.2' | 0.44 | данные отсутствуют | данные отсутствуют | данные отсутствуют |
| 464 | 1.1.464 | 1.1.465 | 80°57.7' | 0.45 | данные отсутствуют | данные отсутствуют | данные отсутствуют |
| 465 | 1.1.465 | 1.1.466 | 80°45.2' | 0.44 | данные отсутствуют | данные отсутствуют | данные отсутствуют |
| 466 | 1.1.466 | 1.1.467 | 79°41.7' | 0.45 | данные отсутствуют | данные отсутствуют | данные отсутствуют |
| 467 | 1.1.467 | 1.1.468 | 79°27.7' | 0.44 | данные отсутствуют | данные отсутствуют | данные отсутствуют |
| 468 | 1.1.468 | 1.1.469 | 78°10.7' | 0.44 | данные отсутствуют | данные отсутствуют | данные отсутствуют |
| 469 | 1.1.469 | 1.1.470 | 78°10.7' | 0.44 | данные отсутствуют | данные отсутствуют | данные отсутствуют |
| 470 | 1.1.470 | 1.1.471 | 78°10.7' | 0.44 | данные отсутствуют | данные отсутствуют | данные отсутствуют |
| 471 | 1.1.471 | 1.1.472 | 76°54.5' | 0.44 | данные отсутствуют | данные отсутствуют | данные отсутствуют |
| 472 | 1.1.472 | 1.1.473 | 76°54.5' | 0.44 | данные отсутствуют | данные отсутствуют | данные отсутствуют |
| 473 | 1.1.473 | 1.1.474 | 75°19.4' | 0.43 | данные отсутствуют | данные отсутствуют | данные отсутствуют |
| 474 | 1.1.474 | 1.1.475 | 75°39.1' | 0.44 | данные отсутствуют | данные отсутствуют | данные отсутствуют |
| 475 | 1.1.475 | 1.1.476 | 74°21.5' | 0.26 | данные отсутствуют | данные отсутствуют | данные отсутствуют |
| 476 | 1.1.476 | 1.1.477 | 74°10.9' | 0.62 | данные отсутствуют | данные отсутствуют | данные отсутствуют |
| 477 | 1.1.477 | 1.1.478 | 74°3.3' | 0.44 | данные отсутствуют | данные отсутствуют | данные отсутствуют |
| 478 | 1.1.478 | 1.1.479 | 72°48.1' | 0.44 | данные отсутствуют | данные отсутствуют | данные отсутствуют |
| 479 | 1.1.479 | 1.1.480 | 72°48.1' | 0.44 | данные отсутствуют | данные отсутствуют | данные отсутствуют |
| 480 | 1.1.480 | 1.1.481 | 71°33.9' | 0.44 | данные отсутствуют | данные отсутствуют | данные отсутствуют |
| 481 | 1.1.481 | 1.1.482 | 71°33.9' | 0.44 | данные отсутствуют | данные отсутствуют | данные отсутствуют |
| 482 | 1.1.482 | 1.1.483 | 71°8.8' | 0.43 | данные отсутствуют | данные отсутствуют | данные отсутствуют |
| 483 | 1.1.483 | 1.1.484 | 70°20.8' | 0.45 | данные отсутствуют | данные отсутствуют | данные отсутствуют |
| 484 | 1.1.484 | 1.1.485 | 69°54.3' | 0.44 | данные отсутствуют | данные отсутствуют | данные отсутствуют |
| 485 | 1.1.485 | 1.1.486 | 68°40.9' | 0.44 | данные отсутствуют | данные отсутствуют | данные отсутствуют |
| 486 | 1.1.486 | 1.1.487 | 68°40.9' | 0.44 | данные отсутствуют | данные отсутствуют | данные отсутствуют |



ДОКУМЕНТ ПОДПИСАН
ЭЛЕКТРОННОЙ ПОДПИСЬЮ

Сертификат: 009F0BDC181A023B64597F1E2579BEFB50

Владелец: ФЕДЕРАЛЬНАЯ СЛУЖБА ГОСУДАРСТВЕННОЙ

РЕГИСТРАЦИИ, КАДАСТРА И КАРТОГРАФИИ

Действителен: с 02.08.2024 по 26.10.2025

полное наименование должности

инициалы, фамилия

Земельный участок
вид объекта недвижимости

Лист № 18 раздела 3.1

Всего листов раздела 3.1: 49

Всего разделов: 8

Всего листов выписки: 475

19.09.2024г. № КУВИ-001/2024-234429078

Кадастровый номер:

78:34:0413501:1216

| 1 | 2 | 3 | 4 | 5 | 6 | 7 | 8 |
|-----|---------|---------|-----------|-------|--------------------|--------------------|--------------------|
| 487 | 1.1.487 | 1.1.488 | 68°40.9' | 0.44 | данные отсутствуют | данные отсутствуют | данные отсутствуют |
| 488 | 1.1.488 | 1.1.489 | 67°28.7' | 0.44 | данные отсутствуют | данные отсутствуют | данные отсутствуют |
| 489 | 1.1.489 | 1.1.490 | 66°58.5' | 0.43 | данные отсутствуют | данные отсутствуют | данные отсутствуют |
| 490 | 1.1.490 | 1.1.491 | 67°28.7' | 0.44 | данные отсутствуют | данные отсутствуют | данные отсутствуют |
| 491 | 1.1.491 | 1.1.492 | 65°46.3' | 0.44 | данные отсутствуют | данные отсутствуют | данные отсутствуют |
| 492 | 1.1.492 | 1.1.493 | 64°35.5' | 0.44 | данные отсутствуют | данные отсутствуют | данные отсутствуют |
| 493 | 1.1.493 | 1.1.494 | 65°46.3' | 0.44 | данные отсутствуют | данные отсутствуют | данные отсутствуют |
| 494 | 1.1.494 | 1.1.495 | 62°51.0' | 0.44 | данные отсутствуют | данные отсутствуют | данные отсутствуют |
| 495 | 1.1.495 | 1.1.496 | 64°35.5' | 0.44 | данные отсутствуют | данные отсутствуют | данные отсутствуют |
| 496 | 1.1.496 | 1.1.497 | 62°51.0' | 0.44 | данные отсутствуют | данные отсутствуют | данные отсутствуют |
| 497 | 1.1.497 | 1.1.498 | 86°8.9' | 1.04 | данные отсутствуют | данные отсутствуют | данные отсутствуют |
| 498 | 1.1.498 | 1.1.499 | 176°17.7' | 1.39 | данные отсутствуют | данные отсутствуют | данные отсутствуют |
| 499 | 1.1.499 | 1.1.500 | 90°54.3' | 6.33 | данные отсутствуют | данные отсутствуют | данные отсутствуют |
| 500 | 1.1.500 | 1.1.501 | 109°19.5' | 3.05 | данные отсутствуют | данные отсутствуют | данные отсутствуют |
| 501 | 1.1.501 | 1.1.502 | 142°54.5' | 6.22 | данные отсутствуют | данные отсутствуют | данные отсутствуют |
| 502 | 1.1.502 | 1.1.503 | 131°2.8' | 6.56 | данные отсутствуют | данные отсутствуют | данные отсутствуют |
| 503 | 1.1.503 | 1.1.504 | 138°27.8' | 10.89 | данные отсутствуют | данные отсутствуют | данные отсутствуют |
| 504 | 1.1.504 | 1.1.505 | 141°59.6' | 3.83 | данные отсутствуют | данные отсутствуют | данные отсутствуют |
| 505 | 1.1.505 | 1.1.506 | 141°58.1' | 3.85 | данные отсутствуют | данные отсутствуют | данные отсутствуют |
| 506 | 1.1.506 | 1.1.507 | 138°12.9' | 1.26 | данные отсутствуют | данные отсутствуют | данные отсутствуют |
| 507 | 1.1.507 | 1.1.508 | 175°10.6' | 7.14 | данные отсутствуют | данные отсутствуют | данные отсутствуют |
| 508 | 1.1.508 | 1.1.509 | 144°7.9' | 21.88 | данные отсутствуют | данные отсутствуют | данные отсутствуют |
| 509 | 1.1.509 | 1.1.510 | 95°21.4' | 31.07 | данные отсутствуют | данные отсутствуют | данные отсутствуют |
| 510 | 1.1.509 | 1.1.509 | | | данные отсутствуют | 78:34:0413501:1237 | адрес отсутствует |
| 511 | 1.1.510 | 1.1.511 | 96°18.4' | 73.92 | данные отсутствуют | данные отсутствуют | данные отсутствуют |
| 512 | 1.1.511 | 1.1.512 | 167°24.5' | 15.87 | данные отсутствуют | 78:34:0413501:1236 | адрес отсутствует |
| 513 | 1.1.512 | 1.1.513 | 239°2.2' | 2.04 | данные отсутствуют | 78:34:0413501:1236 | адрес отсутствует |
| 514 | 1.1.513 | 1.1.514 | 166°3.0' | 36.88 | данные отсутствуют | 78:34:0413501:1236 | адрес отсутствует |
| 515 | 1.1.514 | 1.1.515 | 253°22.7' | 0.7 | данные отсутствуют | 78:34:0413501:1236 | адрес отсутствует |



ДОКУМЕНТ ПОДПИСАН
ЭЛЕКТРОННОЙ ПОДПИСЬЮ

Сертификат: 009F0BDC181A023B64597F1E2579BEFB50

Владелец: ФЕДЕРАЛЬНАЯ СЛУЖБА ГОСУДАРСТВЕННОЙ

РЕГИСТРАЦИИ, КАДАСТРА И КАРТОГРАФИИ

Действителен: с 02.08.2024 по 26.10.2025

полное наименование должности

инициалы, фамилия

Земельный участок

вид объекта недвижимости

Лист № 19 раздела 3.1

Всего листов раздела 3.1: 49

Всего разделов: 8

Всего листов выписки: 475

19.09.2024г. № КУВИ-001/2024-234429078

Кадастровый номер:

78:34:0413501:1216

| 1 | 2 | 3 | 4 | 5 | 6 | 7 | 8 |
|-----|---------|---------|-----------|--------|--------------------|--------------------|--------------------|
| 516 | 1.1.515 | 1.1.516 | 164°31.1' | 3.56 | данные отсутствуют | 78:34:0413501:1236 | адрес отсутствует |
| 517 | 1.1.516 | 1.1.517 | 79°52.5' | 0.28 | данные отсутствуют | 78:34:0413501:1236 | адрес отсутствует |
| 518 | 1.1.517 | 1.1.518 | 168°23.7' | 4.57 | данные отсутствуют | 78:34:0413501:1236 | адрес отсутствует |
| 519 | 1.1.518 | 1.1.519 | 170°23.1' | 5.57 | данные отсутствуют | 78:34:0413501:1236 | адрес отсутствует |
| 520 | 1.1.519 | 1.1.520 | 73°34.7' | 13.05 | данные отсутствуют | 78:34:0413501:1236 | адрес отсутствует |
| 521 | 1.1.520 | 1.1.521 | 65°49.1' | 3.44 | данные отсутствуют | 78:34:0413501:1236 | адрес отсутствует |
| 522 | 1.1.521 | 1.1.522 | 335°56.6' | 0.61 | данные отсутствуют | 78:34:0413501:1236 | адрес отсутствует |
| 523 | 1.1.522 | 1.1.523 | 67°41.1' | 17.2 | данные отсутствуют | 78:34:0413501:1236 | адрес отсутствует |
| 524 | 1.1.523 | 1.1.524 | 157°16.2' | 0.8 | данные отсутствуют | 78:34:0413501:1236 | адрес отсутствует |
| 525 | 1.1.524 | 1.1.525 | 67°43.7' | 12.24 | данные отсутствуют | 78:34:0413501:1236 | адрес отсутствует |
| 526 | 1.1.525 | 1.1.526 | 161°15.8' | 10.24 | данные отсутствуют | 78:34:0413501:1236 | адрес отсутствует |
| 527 | 1.1.526 | 1.1.527 | 70°34.5' | 8.24 | данные отсутствуют | 78:34:0413501:1236 | адрес отсутствует |
| 528 | 1.1.527 | 1.1.528 | 159°54.0' | 2.5 | данные отсутствуют | 78:34:0413501:1236 | адрес отсутствует |
| 529 | 1.1.528 | 1.1.529 | 71°6.2' | 14.51 | данные отсутствуют | 78:34:0413501:1236 | адрес отсутствует |
| 530 | 1.1.529 | 1.1.530 | 163°31.0' | 12.16 | данные отсутствуют | данные отсутствуют | данные отсутствуют |
| 531 | 1.1.530 | 1.1.531 | 163°30.0' | 54.79 | данные отсутствуют | данные отсутствуют | данные отсутствуют |
| 532 | 1.1.531 | 1.1.532 | 175°32.0' | 2.57 | данные отсутствуют | 78:34:0410204:11 | данные отсутствуют |
| 533 | 1.1.532 | 1.1.533 | 162°12.9' | 147.55 | данные отсутствуют | 78:34:0410204:11 | данные отсутствуют |
| 534 | 1.1.533 | 1.1.534 | 86°28.4' | 2.11 | данные отсутствуют | 78:34:0410204:11 | данные отсутствуют |
| 535 | 1.1.534 | 1.1.535 | 173°2.8' | 0.83 | данные отсутствуют | данные отсутствуют | данные отсутствуют |
| 536 | 1.1.535 | 1.1.536 | 193°52.2' | 1.67 | данные отсутствуют | данные отсутствуют | данные отсутствуют |
| 537 | 1.1.536 | 1.1.537 | 161°22.0' | 93.92 | данные отсутствуют | данные отсутствуют | данные отсутствуют |
| 538 | 1.1.537 | 1.1.538 | 161°30.2' | 159.81 | данные отсутствуют | данные отсутствуют | данные отсутствуют |
| 539 | 1.1.538 | 1.1.539 | 166°45.5' | 3.49 | данные отсутствуют | данные отсутствуют | данные отсутствуют |
| 540 | 1.1.539 | 1.1.540 | 230°51.5' | 11.5 | данные отсутствуют | 78:34:0410105:1 | адрес отсутствует |
| 541 | 1.1.540 | 1.1.541 | 186°25.0' | 10.92 | данные отсутствуют | 78:34:0410105:1 | адрес отсутствует |
| 542 | 1.1.541 | 1.1.542 | 173°46.4' | 4.43 | данные отсутствуют | 78:34:0410105:1 | адрес отсутствует |
| 543 | 1.1.542 | 1.1.543 | 270°0.0' | 0.84 | данные отсутствуют | 78:34:0410105:1 | адрес отсутствует |
| 544 | 1.1.543 | 1.1.544 | 228°12.3' | 3.54 | данные отсутствуют | 78:34:0410105:1 | адрес отсутствует |



ДОКУМЕНТ ПОДПИСАН
ЭЛЕКТРОННОЙ ПОДПИСЬЮ

Сертификат: 009F0BDC181A023B64597F1E2579BEFB50

Владелец: ФЕДЕРАЛЬНАЯ СЛУЖБА ГОСУДАРСТВЕННОЙ

РЕГИСТРАЦИИ, КАДАСТРА И КАРТОГРАФИИ

Действителен: с 02.08.2024 по 26.10.2025

полное наименование должности

инициалы, фамилия

Земельный участок

вид объекта недвижимости

Лист № 20 раздела 3.1

Всего листов раздела 3.1: 49

Всего разделов: 8

Всего листов выписки: 475

19.09.2024г. № КУВИ-001/2024-234429078

Кадастровый номер:

78:34:0413501:1216

| 1 | 2 | 3 | 4 | 5 | 6 | 7 | 8 |
|-----|---------|---------|-----------|--------|--------------------|--------------------|--------------------|
| 545 | 1.1.544 | 1.1.545 | 190°25.0` | 82.42 | данные отсутствуют | 78:34:0410105:1 | адрес отсутствует |
| 546 | 1.1.545 | 1.1.546 | 149°40.8` | 2.59 | данные отсутствуют | 78:34:0410105:1 | адрес отсутствует |
| 547 | 1.1.546 | 1.1.547 | 179°42.5` | 5.91 | данные отсутствуют | 78:34:0410105:1 | адрес отсутствует |
| 548 | 1.1.547 | 1.1.548 | 260°16.3` | 0.36 | данные отсутствуют | 78:34:0410105:1 | адрес отсутствует |
| 549 | 1.1.548 | 1.1.549 | 178°50.0` | 4.91 | данные отсутствуют | 78:34:0410105:1 | адрес отсутствует |
| 550 | 1.1.549 | 1.1.550 | 263°12.7` | 0.42 | данные отсутствуют | 78:34:0410105:1 | адрес отсутствует |
| 551 | 1.1.550 | 1.1.551 | 178°17.8` | 7.06 | данные отсутствуют | 78:34:0410105:1 | адрес отсутствует |
| 552 | 1.1.551 | 1.1.552 | 200°46.7` | 12.91 | данные отсутствуют | данные отсутствуют | данные отсутствуют |
| 553 | 1.1.552 | 1.1.553 | 184°4.4` | 3.52 | данные отсутствуют | 78:34:0410107:9 | адрес отсутствует |
| 554 | 1.1.553 | 1.1.554 | 190°13.9` | 57.48 | данные отсутствуют | 78:34:0410107:9 | адрес отсутствует |
| 555 | 1.1.554 | 1.1.555 | 190°14.5` | 33.52 | данные отсутствуют | 78:34:0410107:10 | адрес отсутствует |
| 556 | 1.1.555 | 1.1.556 | 190°13.8` | 42.68 | данные отсутствуют | 78:34:0410107:7 | адрес отсутствует |
| 557 | 1.1.556 | 1.1.557 | 273°25.9` | 80.69 | данные отсутствуют | 78:34:0410107:7 | адрес отсутствует |
| 558 | 1.1.557 | 1.1.558 | 185°19.5` | 65.3 | данные отсутствуют | 78:34:0410107:7 | адрес отсутствует |
| 559 | 1.1.558 | 1.1.559 | 275°56.5` | 25.51 | данные отсутствуют | данные отсутствуют | данные отсутствуют |
| 560 | 1.1.559 | 1.1.560 | 276°10.4` | 56.07 | данные отсутствуют | данные отсутствуют | данные отсутствуют |
| 561 | 1.1.560 | 1.1.561 | 276°33.7` | 8.58 | данные отсутствуют | данные отсутствуют | данные отсутствуют |
| 562 | 1.1.561 | 1.1.562 | 281°41.1` | 103.83 | данные отсутствуют | данные отсутствуют | данные отсутствуют |
| 563 | 1.1.562 | 1.1.563 | 281°40.7` | 103.84 | данные отсутствуют | данные отсутствуют | данные отсутствуют |
| 564 | 1.1.563 | 1.1.564 | 0°42.4` | 3.24 | данные отсутствуют | данные отсутствуют | данные отсутствуют |
| 565 | 1.1.564 | 1.1.565 | 0°41.3` | 93.23 | данные отсутствуют | данные отсутствуют | данные отсутствуют |
| 566 | 1.1.565 | 1.1.566 | 0°41.5` | 234.74 | данные отсутствуют | данные отсутствуют | данные отсутствуют |
| 567 | 1.1.566 | 1.1.567 | 259°34.1` | 5.63 | данные отсутствуют | 78:34:0413502:1278 | данные отсутствуют |
| 568 | 1.1.567 | 1.1.568 | 272°39.0` | 25.96 | данные отсутствуют | 78:34:0413502:1278 | данные отсутствуют |
| 569 | 1.1.568 | 1.1.569 | 268°24.4` | 166.52 | данные отсутствуют | 78:34:0413502:1278 | данные отсутствуют |
| 570 | 1.1.569 | 1.1.570 | 273°7.9` | 52.34 | данные отсутствуют | данные отсутствуют | данные отсутствуют |
| 571 | 1.1.570 | 1.1.571 | 270°4.7` | 273.44 | данные отсутствуют | данные отсутствуют | данные отсутствуют |
| 572 | 1.1.571 | 1.1.572 | 307°14.1` | 1.57 | данные отсутствуют | данные отсутствуют | данные отсутствуют |
| 573 | 1.1.572 | 1.1.573 | 357°5.9` | 75.65 | данные отсутствуют | данные отсутствуют | данные отсутствуют |



ДОКУМЕНТ ПОДПИСАН
ЭЛЕКТРОННОЙ ПОДПИСЬЮ

Сертификат: 009F0BDC181A023B64597F1E2579BEFB50

Владелец: ФЕДЕРАЛЬНАЯ СЛУЖБА ГОСУДАРСТВЕННОЙ

РЕГИСТРАЦИИ, КАДАСТРА И КАРТОГРАФИИ

Действителен: с 02.08.2024 по 26.10.2025

полное наименование должности

инициалы, фамилия

Земельный участок

вид объекта недвижимости

Лист № 21 раздела 3.1

Всего листов раздела 3.1: 49

Всего разделов: 8

Всего листов выписки: 475

19.09.2024г. № КУВИ-001/2024-234429078

Кадастровый номер:

78:34:0413501:1216

| 1 | 2 | 3 | 4 | 5 | 6 | 7 | 8 |
|-----|---------|---------|-----------|-------|--------------------|-----------------------|--------------------|
| 574 | 1.1.573 | 1.1.574 | 356°55.3` | 54 | данные отсутствуют | данные отсутствуют | данные отсутствуют |
| 575 | 1.1.574 | 1.1.575 | 356°51.8` | 41.48 | данные отсутствуют | данные отсутствуют | данные отсутствуют |
| 576 | 1.1.575 | 1.1.576 | 74°53.3` | 56.89 | данные отсутствуют | данные отсутствуют | данные отсутствуют |
| 577 | 1.1.576 | 1.1.577 | 73°56.9` | 25.1 | данные отсутствуют | данные отсутствуют | данные отсутствуют |
| 578 | 1.1.577 | 1.1.578 | 73°12.5` | 25.24 | данные отсутствуют | данные отсутствуют | данные отсутствуют |
| 579 | 1.1.578 | 1.1.579 | 74°46.9` | 58.97 | данные отсутствуют | данные отсутствуют | данные отсутствуют |
| 580 | 1.1.579 | 1.1.580 | 75°0.5` | 62.12 | данные отсутствуют | данные отсутствуют | данные отсутствуют |
| 581 | 1.1.580 | 1.1.581 | 72°53.3` | 37.08 | данные отсутствуют | данные отсутствуют | данные отсутствуют |
| 582 | 1.1.581 | 1.1.582 | 74°48.1` | 37.69 | данные отсутствуют | данные отсутствуют | данные отсутствуют |
| 583 | 1.1.582 | 1.1.583 | 74°2.6` | 52.16 | данные отсутствуют | данные отсутствуют | данные отсутствуют |
| 584 | 1.1.583 | 1.1.584 | 62°48.7` | 30.38 | данные отсутствуют | данные отсутствуют | данные отсутствуют |
| 585 | 1.1.584 | 1.1.585 | 353°41.4` | 80.7 | данные отсутствуют | данные отсутствуют | данные отсутствуют |
| 586 | 1.1.585 | 1.1.586 | 354°17.3` | 101 | данные отсутствуют | 78:34:0413501:1238 | адрес отсутствует |
| 587 | 1.1.586 | 1.1.587 | 354°53.3` | 61.28 | данные отсутствуют | 78:34:0413501:1238 | адрес отсутствует |
| 588 | 1.1.587 | 1.1.588 | 355°41.5` | 27.02 | данные отсутствуют | данные отсутствуют | данные отсутствуют |
| 589 | 1.1.588 | 1.1.589 | 355°26.3` | 57.97 | данные отсутствуют | 78:34:0413501:1239 | адрес отсутствует |
| 590 | 1.1.589 | 1.1.590 | 354°56.1` | 24.92 | данные отсутствуют | 78:34:0413501:1239 | адрес отсутствует |
| 591 | 1.1.590 | 1.1.591 | 355°44.3` | 56.38 | данные отсутствуют | 78:34:0413501:1239 | адрес отсутствует |
| 592 | 1.1.591 | 1.1.592 | 354°59.6` | 56.26 | данные отсутствуют | 78:34:0413501:1239 | адрес отсутствует |
| 593 | 1.1.592 | 1.1.593 | 355°1.9` | 36.26 | данные отсутствуют | 78:34:0413501:1239 | адрес отсутствует |
| 594 | 1.1.593 | 1.1.594 | 355°2.5` | 124.5 | данные отсутствуют | 78:34:0413501:1239 | адрес отсутствует |
| 595 | 1.1.594 | 1.1.595 | 266°59.9` | 4.97 | данные отсутствуют | данные отсутствуют | данные отсутствуют |
| 596 | 1.1.595 | 1.1.596 | 357°22.3` | 60.2 | данные отсутствуют | данные отсутствуют | данные отсутствуют |
| 597 | 1.1.596 | 1.1.597 | 104°20.3` | 78.18 | данные отсутствуют | 78:34:0000000:8824(1) | данные отсутствуют |
| 598 | 1.1.597 | 1.1.598 | 198°53.2` | 1.61 | данные отсутствуют | 78:34:0413501:20 | адрес отсутствует |
| 599 | 1.1.598 | 1.1.599 | 194°27.7` | 5.57 | данные отсутствуют | 78:34:0413501:20 | адрес отсутствует |
| 600 | 1.1.599 | 1.1.600 | 194°40.7` | 6.27 | данные отсутствуют | 78:34:0413501:20 | адрес отсутствует |
| 601 | 1.1.600 | 1.1.601 | 177°39.7` | 6.62 | данные отсутствуют | 78:34:0413501:20 | адрес отсутствует |
| 602 | 1.1.601 | 1.1.602 | 87°23.8` | 0.22 | данные отсутствуют | 78:34:0413501:20 | адрес отсутствует |



ДОКУМЕНТ ПОДПИСАН
ЭЛЕКТРОННОЙ ПОДПИСЬЮ

Сертификат: 009F0BDC181A023B64597F1E2579BEFB50

Владелец: ФЕДЕРАЛЬНАЯ СЛУЖБА ГОСУДАРСТВЕННОЙ

РЕГИСТРАЦИИ, КАДАСТРА И КАРТОГРАФИИ

Действителен: с 02.08.2024 по 26.10.2025

полное наименование должности

инициалы, фамилия

Земельный участок

вид объекта недвижимости

Лист № 22 раздела 3.1

Всего листов раздела 3.1: 49

Всего разделов: 8

Всего листов выписки: 475

19.09.2024г. № КУВИ-001/2024-234429078

Кадастровый номер:

78:34:0413501:1216

| 1 | 2 | 3 | 4 | 5 | 6 | 7 | 8 |
|-----|---------|---------|-----------|-------|--------------------|-----------------------|--------------------|
| 603 | 1.1.602 | 1.1.603 | 178°55.1' | 1.59 | данные отсутствуют | 78:34:0413501:20 | адрес отсутствует |
| 604 | 1.1.603 | 1.1.604 | 88°51.4' | 4.01 | данные отсутствуют | 78:34:0413501:20 | адрес отсутствует |
| 605 | 1.1.604 | 1.1.605 | 357°56.5' | 1.67 | данные отсутствуют | 78:34:0413501:20 | адрес отсутствует |
| 606 | 1.1.605 | 1.1.606 | 87°43.5' | 13.35 | данные отсутствуют | 78:34:0413501:20 | адрес отсутствует |
| 607 | 1.1.606 | 1.1.607 | 177°59.4' | 1.71 | данные отсутствуют | 78:34:0413501:20 | адрес отсутствует |
| 608 | 1.1.607 | 1.1.608 | 87°13.0' | 6.59 | данные отсутствуют | 78:34:0413501:20 | адрес отсутствует |
| 609 | 1.1.608 | 1.1.609 | 177°29.7' | 1.6 | данные отсутствуют | 78:34:0413501:20 | адрес отсутствует |
| 610 | 1.1.609 | 1.1.610 | 88°59.5' | 3.98 | данные отсутствуют | 78:34:0413501:20 | адрес отсутствует |
| 611 | 1.1.610 | 1.1.611 | 87°58.4' | 16.69 | данные отсутствуют | 78:34:0413501:20 | адрес отсутствует |
| 612 | 1.1.611 | 1.1.612 | 61°13.2' | 1.62 | данные отсутствуют | 78:34:0413501:20 | адрес отсутствует |
| 613 | 1.1.612 | 1.1.613 | 37°47.3' | 1.75 | данные отсутствуют | 78:34:0413501:20 | адрес отсутствует |
| 614 | 1.1.613 | 1.1.614 | 109°56.4' | 2.29 | данные отсутствуют | 78:34:0413501:20 | адрес отсутствует |
| 615 | 1.1.614 | 1.1.615 | 19°1.6' | 0.31 | данные отсутствуют | 78:34:0413501:20 | адрес отсутствует |
| 616 | 1.1.615 | 1.1.616 | 7°4.1' | 2.52 | данные отсутствуют | 78:34:0413501:20 | адрес отсутствует |
| 617 | 1.1.616 | 1.1.617 | 350°13.1' | 0.29 | данные отсутствуют | 78:34:0413501:20 | адрес отсутствует |
| 618 | 1.1.617 | 1.1.618 | 260°2.9' | 2.31 | данные отсутствуют | 78:34:0413501:20 | адрес отсутствует |
| 619 | 1.1.618 | 1.1.619 | 339°29.5' | 1.4 | данные отсутствуют | 78:34:0413501:20 | адрес отсутствует |
| 620 | 1.1.619 | 1.1.620 | 316°0.3' | 1.61 | данные отсутствуют | 78:34:0413501:20 | адрес отсутствует |
| 621 | 1.1.620 | 1.1.621 | 15°56.7' | 3.2 | данные отсутствуют | 78:34:0413501:20 | адрес отсутствует |
| 622 | 1.1.621 | 1.1.622 | 14°20.9' | 0.44 | данные отсутствуют | 78:34:0413501:20 | адрес отсутствует |
| 623 | 1.1.622 | 1.1.623 | 104°19.7' | 21.94 | данные отсутствуют | 78:34:0000000:8824(1) | данные отсутствуют |
| 624 | 1.1.623 | 1.1.624 | 160°39.4' | 4.59 | данные отсутствуют | данные отсутствуют | данные отсутствуют |
| 625 | 1.1.624 | 1.1.625 | 160°46.1' | 2.73 | данные отсутствуют | 78:34:0413501:1117 | данные отсутствуют |
| 626 | 1.1.625 | 1.1.626 | 160°42.0' | 2.72 | данные отсутствуют | 78:34:0413501:1116 | данные отсутствуют |
| 627 | 1.1.626 | 1.1.627 | 160°47.0' | 2.55 | данные отсутствуют | 78:34:0413501:1115 | данные отсутствуют |
| 628 | 1.1.627 | 1.1.628 | 175°0.4' | 2.07 | данные отсутствуют | данные отсутствуют | данные отсутствуют |
| 629 | 1.1.628 | 1.1.629 | 87°16.4' | 11.56 | данные отсутствуют | данные отсутствуют | данные отсутствуют |
| 630 | 1.1.629 | 1.1.630 | 188°31.9' | 7.69 | данные отсутствуют | 78:34:0413501:1211 | данные отсутствуют |
| 631 | 1.1.630 | 1.1.631 | 177°58.7' | 0.85 | данные отсутствуют | 78:34:0413501:1211 | данные отсутствуют |



ДОКУМЕНТ ПОДПИСАН
ЭЛЕКТРОННОЙ ПОДПИСЬЮ

Сертификат: 009F0BDC181A023B64597F1E2579BEFB50

Владелец: ФЕДЕРАЛЬНАЯ СЛУЖБА ГОСУДАРСТВЕННОЙ

РЕГИСТРАЦИИ, КАДАСТРА И КАРТОГРАФИИ

Действителен: с 02.08.2024 по 26.10.2025

полное наименование должности

инициалы, фамилия

Земельный участок

вид объекта недвижимости

Лист № 23 раздела 3.1

Всего листов раздела 3.1: 49

Всего разделов: 8

Всего листов выписки: 475

19.09.2024г. № КУВИ-001/2024-234429078

Кадастровый номер:

78:34:0413501:1216

| 1 | 2 | 3 | 4 | 5 | 6 | 7 | 8 |
|-----|---------|---------|-----------|-------|--------------------|--------------------|--------------------|
| 632 | 1.1.631 | 1.1.632 | 98°32.2' | 43.12 | данные отсутствуют | 78:34:0413501:1211 | данные отсутствуют |
| 633 | 1.1.632 | 1.1.633 | 110°9.4' | 5.37 | данные отсутствуют | 78:34:0413501:1211 | данные отсутствуют |
| 634 | 1.1.633 | 1.1.634 | 104°16.9' | 5.11 | данные отсутствуют | 78:34:0413501:1211 | данные отсутствуют |
| 635 | 1.1.634 | 1.1.635 | 110°10.7' | 4.26 | данные отсутствуют | 78:34:0413501:1211 | данные отсутствуют |
| 636 | 1.1.635 | 1.1.1 | 100°6.0' | 58.96 | данные отсутствуют | 78:34:0413501:1211 | данные отсутствуют |
| 637 | 1.2.636 | 1.2.637 | 265°57.2' | 4.25 | данные отсутствуют | 78:34:0413501:6 | данные отсутствуют |
| 638 | 1.2.637 | 1.2.638 | 176°8.9' | 4.02 | данные отсутствуют | 78:34:0413501:6 | данные отсутствуют |
| 639 | 1.2.638 | 1.2.639 | 85°47.9' | 4.23 | данные отсутствуют | 78:34:0413501:6 | данные отсутствуют |
| 640 | 1.2.639 | 1.2.636 | 356°25.4' | 4.01 | данные отсутствуют | 78:34:0413501:6 | данные отсутствуют |
| 641 | 1.3.640 | 1.3.641 | 257°14.7' | 11.82 | данные отсутствуют | данные отсутствуют | данные отсутствуют |
| 642 | 1.3.641 | 1.3.642 | 262°48.8' | 5.84 | данные отсутствуют | данные отсутствуют | данные отсутствуют |
| 643 | 1.3.642 | 1.3.643 | 262°49.3' | 4 | данные отсутствуют | данные отсутствуют | данные отсутствуют |
| 644 | 1.3.643 | 1.3.644 | 171°18.7' | 7.55 | данные отсутствуют | данные отсутствуют | данные отсутствуют |
| 645 | 1.3.644 | 1.3.645 | 85°10.7' | 21.05 | данные отсутствуют | данные отсутствуют | данные отсутствуют |
| 646 | 1.3.645 | 1.3.646 | 85°36.4' | 8.88 | данные отсутствуют | данные отсутствуют | данные отсутствуют |
| 647 | 1.3.646 | 1.3.647 | 175°52.7' | 1.11 | данные отсутствуют | данные отсутствуют | данные отсутствуют |
| 648 | 1.3.647 | 1.3.648 | 91°23.8' | 0.41 | данные отсутствуют | данные отсутствуют | данные отсутствуют |
| 649 | 1.3.648 | 1.3.649 | 169°32.4' | 1.32 | данные отсутствуют | данные отсутствуют | данные отсутствуют |
| 650 | 1.3.649 | 1.3.650 | 87°10.7' | 1.42 | данные отсутствуют | данные отсутствуют | данные отсутствуют |
| 651 | 1.3.650 | 1.3.651 | 350°52.6' | 1.39 | данные отсутствуют | данные отсутствуют | данные отсутствуют |
| 652 | 1.3.651 | 1.3.652 | 83°53.0' | 0.56 | данные отсутствуют | данные отсутствуют | данные отсутствуют |
| 653 | 1.3.652 | 1.3.653 | 355°11.5' | 1.07 | данные отсутствуют | данные отсутствуют | данные отсутствуют |
| 654 | 1.3.653 | 1.3.654 | 85°20.3' | 6.03 | данные отсутствуют | данные отсутствуют | данные отсутствуют |
| 655 | 1.3.654 | 1.3.655 | 355°17.8' | 9.39 | данные отсутствуют | данные отсутствуют | данные отсутствуют |
| 656 | 1.3.655 | 1.3.640 | 266°12.1' | 17.36 | данные отсутствуют | данные отсутствуют | данные отсутствуют |
| 657 | 1.4.656 | 1.4.657 | 175°22.4' | 5.58 | данные отсутствуют | 78:34:0413501:19 | адрес отсутствует |
| 658 | 1.4.657 | 1.4.658 | 86°7.7' | 8.74 | данные отсутствуют | 78:34:0413501:19 | адрес отсутствует |
| 659 | 1.4.658 | 1.4.659 | 354°9.5' | 2.16 | данные отсутствуют | 78:34:0413501:19 | адрес отсутствует |
| 660 | 1.4.659 | 1.4.660 | 84°22.9' | 0.61 | данные отсутствуют | 78:34:0413501:19 | адрес отсутствует |



ДОКУМЕНТ ПОДПИСАН
ЭЛЕКТРОННОЙ ПОДПИСЬЮ

Сертификат: 009F0BDC181A023B64597F1E2579BEFB50

Владелец: ФЕДЕРАЛЬНАЯ СЛУЖБА ГОСУДАРСТВЕННОЙ

РЕГИСТРАЦИИ, КАДАСТРА И КАРТОГРАФИИ

Действителен: с 02.08.2024 по 26.10.2025

полное наименование должности

инициалы, фамилия

| | | | |
|--------------------------|------------------------------|-------------------|---------------------------|
| Земельный участок | | | |
| вид объекта недвижимости | | | |
| Лист № 24 раздела 3.1 | Всего листов раздела 3.1: 49 | Всего разделов: 8 | Всего листов выписки: 475 |

19.09.2024г. № КУВИ-001/2024-234429078

Кадастровый номер: 78:34:0413501:1216

| 1 | 2 | 3 | 4 | 5 | 6 | 7 | 8 |
|-----|---------|---------|-----------|-------|--------------------|---------------------|--------------------|
| 661 | 1.4.660 | 1.4.661 | 354°3.0' | 3.57 | данные отсутствуют | 78:34:0413501:19 | адрес отсутствует |
| 662 | 1.4.661 | 1.4.656 | 265°5.2' | 9.22 | данные отсутствуют | 78:34:0413501:19 | адрес отсутствует |
| 663 | 1.5.662 | 1.5.663 | 266°47.0' | 30.83 | данные отсутствуют | 78:34:0413501:18 | данные отсутствуют |
| 664 | 1.5.663 | 1.5.664 | 3°22.0' | 4.6 | данные отсутствуют | 78:34:0413501:18 | данные отсутствуют |
| 665 | 1.5.664 | 1.5.665 | 273°11.2' | 4.5 | данные отсутствуют | 78:34:0413501:18 | данные отсутствуют |
| 666 | 1.5.665 | 1.5.666 | 273°48.1' | 2.87 | данные отсутствуют | 78:34:0413501:18 | данные отсутствуют |
| 667 | 1.5.666 | 1.5.667 | 184°59.6' | 6.2 | данные отсутствуют | 78:34:0413501:18 | данные отсутствуют |
| 668 | 1.5.667 | 1.5.668 | 267°20.6' | 7.77 | данные отсутствуют | 78:34:0413501:18 | данные отсутствуют |
| 669 | 1.5.668 | 1.5.669 | 175°24.9' | 20.52 | данные отсутствуют | 78:34:0413501:18 | данные отсутствуют |
| 670 | 1.5.669 | 1.5.670 | 84°6.3' | 10.81 | данные отсутствуют | 78:34:0413501:18 | данные отсутствуют |
| 671 | 1.5.670 | 1.5.671 | 65°29.4' | 3.62 | данные отсутствуют | 78:34:0413501:18 | данные отсутствуют |
| 672 | 1.5.671 | 1.5.672 | 108°38.8' | 6.85 | данные отсутствуют | 78:34:0413501:18 | данные отсутствуют |
| 673 | 1.5.672 | 1.5.673 | 83°27.4' | 14.92 | данные отсутствуют | 78:34:0413501:18 | данные отсутствуют |
| 674 | 1.5.673 | 1.5.674 | 65°33.7' | 8.44 | данные отсутствуют | 78:34:0413501:18 | данные отсутствуют |
| 675 | 1.5.674 | 1.5.675 | 84°58.4' | 3.08 | данные отсутствуют | 78:34:0413501:18 | данные отсутствуют |
| 676 | 1.5.675 | 1.5.662 | 354°55.8' | 17.88 | данные отсутствуют | 78:34:0413501:18 | данные отсутствуют |
| 677 | 1.6.676 | 1.6.677 | 356°44.9' | 4.41 | данные отсутствуют | данные отсутствуют | данные отсутствуют |
| 678 | 1.6.677 | 1.6.678 | 266°14.2' | 0.76 | данные отсутствуют | данные отсутствуют | данные отсутствуют |
| 679 | 1.6.678 | 1.6.679 | 356°29.8' | 0.49 | данные отсутствуют | данные отсутствуют | данные отсутствуют |
| 680 | 1.6.679 | 1.6.680 | 266°31.9' | 0.99 | данные отсутствуют | данные отсутствуют | данные отсутствуют |
| 681 | 1.6.680 | 1.6.681 | 175°20.0' | 0.49 | данные отсутствуют | данные отсутствуют | данные отсутствуют |
| 682 | 1.6.681 | 1.6.682 | 266°22.7' | 0.79 | данные отсутствуют | данные отсутствуют | данные отсутствуют |
| 683 | 1.6.682 | 1.6.683 | 176°59.6' | 4.39 | данные отсутствуют | данные отсутствуют | данные отсутствуют |
| 684 | 1.6.683 | 1.6.676 | 86°51.5' | 2.55 | данные отсутствуют | данные отсутствуют | данные отсутствуют |
| 685 | 1.7.684 | 1.7.685 | 0°0.0' | 0.17 | данные отсутствуют | 78:34:0413501:14(2) | адрес отсутствует |
| 686 | 1.7.685 | 1.7.686 | 0°15.9' | 6.49 | данные отсутствуют | 78:34:0413501:14(2) | адрес отсутствует |
| 687 | 1.7.686 | 1.7.687 | 270°6.9' | 4.99 | данные отсутствуют | 78:34:0413501:14(2) | адрес отсутствует |
| 688 | 1.7.687 | 1.7.688 | 0°0.0' | 1.66 | данные отсутствуют | 78:34:0413501:14(2) | адрес отсутствует |
| 689 | 1.7.688 | 1.7.689 | 269°5.7' | 4.43 | данные отсутствуют | 78:34:0413501:14(2) | адрес отсутствует |



ДОКУМЕНТ ПОДПИСАН
ЭЛЕКТРОННОЙ ПОДПИСЬЮ

Сертификат: 009F0BDC181A023B64597F1E2579BEFB50

Владелец: ФЕДЕРАЛЬНАЯ СЛУЖБА ГОСУДАРСТВЕННОЙ

РЕГИСТРАЦИИ, КАДАСТРА И КАРТОГРАФИИ

Действителен: с 02.08.2024 по 26.10.2025

полное наименование должности

инициалы, фамилия

Земельный участок

вид объекта недвижимости

Лист № 25 раздела 3.1

Всего листов раздела 3.1: 49

Всего разделов: 8

Всего листов выписки: 475

19.09.2024г. № КУВИ-001/2024-234429078

Кадастровый номер:

78:34:0413501:1216

| 1 | 2 | 3 | 4 | 5 | 6 | 7 | 8 |
|-----|---------|---------|-----------|-------|--------------------|---------------------|--------------------|
| 690 | 1.7.689 | 1.7.690 | 180°0.0' | 1.58 | данные отсутствуют | 78:34:0413501:14(2) | адрес отсутствует |
| 691 | 1.7.690 | 1.7.691 | 269°33.9' | 5.27 | данные отсутствуют | 78:34:0413501:14(2) | адрес отсутствует |
| 692 | 1.7.691 | 1.7.692 | 0°0.0' | 0.05 | данные отсутствуют | 78:34:0413501:14(2) | адрес отсутствует |
| 693 | 1.7.692 | 1.7.693 | 271°59.8' | 2.87 | данные отсутствуют | 78:34:0413501:14(2) | адрес отсутствует |
| 694 | 1.7.693 | 1.7.694 | 180°5.0' | 6.8 | данные отсутствуют | 78:34:0413501:14(2) | адрес отсутствует |
| 695 | 1.7.694 | 1.7.695 | 90°12.0' | 2.87 | данные отсутствуют | 78:34:0413501:14(2) | адрес отсутствует |
| 696 | 1.7.695 | 1.7.684 | 89°55.3' | 14.67 | данные отсутствуют | 78:34:0413501:14(2) | адрес отсутствует |
| 697 | 1.8.696 | 1.8.697 | 271°17.0' | 2.68 | данные отсутствуют | 78:34:0413501:15 | адрес отсутствует |
| 698 | 1.8.697 | 1.8.698 | 1°17.2' | 1.78 | данные отсутствуют | 78:34:0413501:15 | адрес отсутствует |
| 699 | 1.8.698 | 1.8.699 | 271°32.0' | 2.99 | данные отсутствуют | 78:34:0413501:15 | адрес отсутствует |
| 700 | 1.8.699 | 1.8.700 | 181°25.9' | 2 | данные отсутствуют | 78:34:0413501:15 | адрес отсутствует |
| 701 | 1.8.700 | 1.8.701 | 271°28.3' | 12.84 | данные отсутствуют | 78:34:0413501:15 | адрес отсутствует |
| 702 | 1.8.701 | 1.8.702 | 1°25.9' | 4.4 | данные отсутствуют | 78:34:0413501:15 | адрес отсутствует |
| 703 | 1.8.702 | 1.8.703 | 2°38.6' | 3.9 | данные отсутствуют | 78:34:0413501:15 | адрес отсутствует |
| 704 | 1.8.703 | 1.8.704 | 95°2.5' | 1.02 | данные отсутствуют | 78:34:0413501:15 | адрес отсутствует |
| 705 | 1.8.704 | 1.8.705 | 5°1.7' | 8.1 | данные отсутствуют | 78:34:0413501:15 | адрес отсутствует |
| 706 | 1.8.705 | 1.8.706 | 274°54.5' | 6.54 | данные отсутствуют | 78:34:0413501:15 | адрес отсутствует |
| 707 | 1.8.706 | 1.8.707 | 185°1.7' | 8.1 | данные отсутствуют | 78:34:0413501:15 | адрес отсутствует |
| 708 | 1.8.707 | 1.8.708 | 184°43.4' | 7.04 | данные отсутствуют | 78:34:0413501:15 | адрес отсутствует |
| 709 | 1.8.708 | 1.8.709 | 271°14.7' | 0.92 | данные отсутствуют | 78:34:0413501:15 | адрес отсутствует |
| 710 | 1.8.709 | 1.8.710 | 180°33.6' | 9.21 | данные отсутствуют | 78:34:0413501:15 | адрес отсутствует |
| 711 | 1.8.710 | 1.8.711 | 92°56.9' | 6.61 | данные отсутствуют | 78:34:0413501:15 | адрес отсутствует |
| 712 | 1.8.711 | 1.8.712 | 1°36.5' | 1.78 | данные отсутствуют | 78:34:0413501:15 | адрес отсутствует |
| 713 | 1.8.712 | 1.8.713 | 91°31.4' | 13.54 | данные отсутствуют | 78:34:0413501:15 | адрес отсутствует |
| 714 | 1.8.713 | 1.8.714 | 181°5.7' | 1.57 | данные отсутствуют | 78:34:0413501:15 | адрес отсутствует |
| 715 | 1.8.714 | 1.8.715 | 90°55.4' | 4.96 | данные отсутствуют | 78:34:0413501:15 | адрес отсутствует |
| 716 | 1.8.715 | 1.8.696 | 1°28.6' | 7.76 | данные отсутствуют | 78:34:0413501:15 | адрес отсутствует |
| 717 | 1.9.716 | 1.9.717 | 91°18.1' | 0.44 | данные отсутствуют | данные отсутствуют | данные отсутствуют |
| 718 | 1.9.717 | 1.9.718 | 91°18.1' | 0.44 | данные отсутствуют | данные отсутствуют | данные отсутствуют |



ДОКУМЕНТ ПОДПИСАН
ЭЛЕКТРОННОЙ ПОДПИСЬЮ

Сертификат: 009F0BDC181A023B64597F1E2579BEFB50

Владелец: ФЕДЕРАЛЬНАЯ СЛУЖБА ГОСУДАРСТВЕННОЙ

РЕГИСТРАЦИИ, КАДАСТРА И КАРТОГРАФИИ

Действителен: с 02.08.2024 по 26.10.2025

полное наименование должности

инициалы, фамилия

Земельный участок

вид объекта недвижимости

Лист № 26 раздела 3.1

Всего листов раздела 3.1: 49

Всего разделов: 8

Всего листов выписки: 475

19.09.2024г. № КУВИ-001/2024-234429078

Кадастровый номер:

78:34:0413501:1216

| 1 | 2 | 3 | 4 | 5 | 6 | 7 | 8 |
|-----|---------|---------|----------|------|--------------------|--------------------|--------------------|
| 719 | 1.9.718 | 1.9.719 | 92°36.2' | 0.44 | данные отсутствуют | данные отсутствуют | данные отсутствуют |
| 720 | 1.9.719 | 1.9.720 | 91°18.1' | 0.44 | данные отсутствуют | данные отсутствуют | данные отсутствуют |
| 721 | 1.9.720 | 1.9.721 | 92°36.2' | 0.44 | данные отсутствуют | данные отсутствуют | данные отсутствуют |
| 722 | 1.9.721 | 1.9.722 | 92°36.2' | 0.44 | данные отсутствуют | данные отсутствуют | данные отсутствуют |
| 723 | 1.9.722 | 1.9.723 | 92°36.2' | 0.44 | данные отсутствуют | данные отсутствуют | данные отсутствуют |
| 724 | 1.9.723 | 1.9.724 | 92°36.2' | 0.44 | данные отсутствуют | данные отсутствуют | данные отсутствуют |
| 725 | 1.9.724 | 1.9.725 | 92°36.2' | 0.44 | данные отсутствуют | данные отсутствуют | данные отсутствуют |
| 726 | 1.9.725 | 1.9.726 | 92°36.2' | 0.44 | данные отсутствуют | данные отсутствуют | данные отсутствуют |
| 727 | 1.9.726 | 1.9.727 | 93°54.0' | 0.44 | данные отсутствуют | данные отсутствуют | данные отсутствуют |
| 728 | 1.9.727 | 1.9.728 | 92°36.2' | 0.44 | данные отсутствуют | данные отсутствуют | данные отсутствуют |
| 729 | 1.9.728 | 1.9.729 | 93°54.0' | 0.44 | данные отсутствуют | данные отсутствуют | данные отсутствуют |
| 730 | 1.9.729 | 1.9.730 | 93°54.0' | 0.44 | данные отсутствуют | данные отсутствуют | данные отсутствуют |
| 731 | 1.9.730 | 1.9.731 | 93°54.0' | 0.44 | данные отсутствуют | данные отсутствуют | данные отсутствуют |
| 732 | 1.9.731 | 1.9.732 | 93°54.0' | 0.44 | данные отсутствуют | данные отсутствуют | данные отсутствуют |
| 733 | 1.9.732 | 1.9.733 | 93°54.0' | 0.44 | данные отсутствуют | данные отсутствуют | данные отсутствуют |
| 734 | 1.9.733 | 1.9.734 | 93°54.0' | 0.44 | данные отсутствуют | данные отсутствуют | данные отсутствуют |
| 735 | 1.9.734 | 1.9.735 | 95°11.6' | 0.44 | данные отсутствуют | данные отсутствуют | данные отсутствуют |
| 736 | 1.9.735 | 1.9.736 | 95°11.6' | 0.44 | данные отсутствуют | данные отсутствуют | данные отсутствуют |
| 737 | 1.9.736 | 1.9.737 | 93°54.0' | 0.44 | данные отсутствуют | данные отсутствуют | данные отсутствуют |
| 738 | 1.9.737 | 1.9.738 | 95°11.6' | 0.44 | данные отсутствуют | данные отсутствуют | данные отсутствуют |
| 739 | 1.9.738 | 1.9.739 | 95°11.6' | 0.44 | данные отсутствуют | данные отсутствуют | данные отсутствуют |
| 740 | 1.9.739 | 1.9.740 | 95°11.6' | 0.44 | данные отсутствуют | данные отсутствуют | данные отсутствуют |
| 741 | 1.9.740 | 1.9.741 | 96°38.0' | 0.43 | данные отсутствуют | данные отсутствуют | данные отсутствуют |
| 742 | 1.9.741 | 1.9.742 | 95°11.6' | 0.44 | данные отсутствуют | данные отсутствуют | данные отсутствуют |
| 743 | 1.9.742 | 1.9.743 | 95°11.6' | 0.44 | данные отсутствуют | данные отсутствуют | данные отсутствуют |
| 744 | 1.9.743 | 1.9.744 | 96°29.0' | 0.44 | данные отсутствуют | данные отсутствуют | данные отсутствуют |
| 745 | 1.9.744 | 1.9.745 | 96°29.0' | 0.44 | данные отсутствуют | данные отсутствуют | данные отсутствуют |
| 746 | 1.9.745 | 1.9.746 | 96°20.4' | 0.63 | данные отсутствуют | данные отсутствуют | данные отсутствуют |
| 747 | 1.9.746 | 1.9.747 | 97°7.5' | 0.24 | данные отсутствуют | данные отсутствуют | данные отсутствуют |



ДОКУМЕНТ ПОДПИСАН
ЭЛЕКТРОННОЙ ПОДПИСЬЮ

Сертификат: 009F0BDC181A023B64597F1E2579BEFB50

Владелец: ФЕДЕРАЛЬНАЯ СЛУЖБА ГОСУДАРСТВЕННОЙ

РЕГИСТРАЦИИ, КАДАСТРА И КАРТОГРАФИИ

Действителен: с 02.08.2024 по 26.10.2025

полное наименование должности

инициалы, фамилия

Земельный участок

вид объекта недвижимости

Лист № 27 раздела 3.1

Всего листов раздела 3.1: 49

Всего разделов: 8

Всего листов выписки: 475

19.09.2024г. № КУВИ-001/2024-234429078

Кадастровый номер:

78:34:0413501:1216

| 1 | 2 | 3 | 4 | 5 | 6 | 7 | 8 |
|-----|---------|---------|-----------|------|--------------------|--------------------|--------------------|
| 748 | 1.9.747 | 1.9.748 | 96°29.0' | 0.44 | данные отсутствуют | данные отсутствуют | данные отсутствуют |
| 749 | 1.9.748 | 1.9.749 | 96°29.0' | 0.44 | данные отсутствуют | данные отсутствуют | данные отсутствуют |
| 750 | 1.9.749 | 1.9.750 | 97°45.9' | 0.44 | данные отсутствуют | данные отсутствуют | данные отсутствуют |
| 751 | 1.9.750 | 1.9.751 | 96°38.0' | 0.43 | данные отсутствуют | данные отсутствуют | данные отсутствуют |
| 752 | 1.9.751 | 1.9.752 | 97°45.9' | 0.44 | данные отсутствуют | данные отсутствуют | данные отсутствуют |
| 753 | 1.9.752 | 1.9.753 | 97°45.9' | 0.44 | данные отсутствуют | данные отсутствуют | данные отсутствуют |
| 754 | 1.9.753 | 1.9.754 | 97°56.6' | 0.43 | данные отсутствуют | данные отсутствуют | данные отсутствуют |
| 755 | 1.9.754 | 1.9.755 | 97°45.9' | 0.44 | данные отсутствуют | данные отсутствуют | данные отсутствуют |
| 756 | 1.9.755 | 1.9.756 | 97°45.9' | 0.44 | данные отсутствуют | данные отсутствуют | данные отсутствуют |
| 757 | 1.9.756 | 1.9.757 | 97°56.6' | 0.43 | данные отсутствуют | данные отсутствуют | данные отсутствуют |
| 758 | 1.9.757 | 1.9.758 | 99°2.3' | 0.45 | данные отсутствуют | данные отсутствуют | данные отсутствуют |
| 759 | 1.9.758 | 1.9.759 | 97°45.9' | 0.44 | данные отсутствуют | данные отсутствуют | данные отсутствуют |
| 760 | 1.9.759 | 1.9.760 | 99°14.8' | 0.44 | данные отсутствуют | данные отсутствуют | данные отсутствуют |
| 761 | 1.9.760 | 1.9.761 | 99°2.3' | 0.45 | данные отсутствуют | данные отсутствуют | данные отсутствуют |
| 762 | 1.9.761 | 1.9.762 | 99°14.8' | 0.44 | данные отсутствуют | данные отсутствуют | данные отсутствуют |
| 763 | 1.9.762 | 1.9.763 | 99°2.3' | 0.45 | данные отсутствуют | данные отсутствуют | данные отсутствуют |
| 764 | 1.9.763 | 1.9.764 | 99°14.8' | 0.44 | данные отсутствуют | данные отсутствуют | данные отсутствуют |
| 765 | 1.9.764 | 1.9.765 | 100°18.3' | 0.45 | данные отсутствуют | данные отсутствуют | данные отсутствуют |
| 766 | 1.9.765 | 1.9.766 | 99°14.8' | 0.44 | данные отсутствуют | данные отсутствуют | данные отсутствуют |
| 767 | 1.9.766 | 1.9.767 | 100°32.3' | 0.44 | данные отсутствуют | данные отсутствуют | данные отсутствуют |
| 768 | 1.9.767 | 1.9.768 | 99°2.3' | 0.45 | данные отсутствуют | данные отсутствуют | данные отсутствуют |
| 769 | 1.9.768 | 1.9.769 | 100°32.3' | 0.44 | данные отсутствуют | данные отсутствуют | данные отсутствуют |
| 770 | 1.9.769 | 1.9.770 | 100°32.3' | 0.44 | данные отсутствуют | данные отсутствуют | данные отсутствуют |
| 771 | 1.9.770 | 1.9.771 | 100°18.3' | 0.45 | данные отсутствуют | данные отсутствуют | данные отсутствуют |
| 772 | 1.9.771 | 1.9.772 | 101°49.3' | 0.44 | данные отсутствуют | данные отсутствуют | данные отсутствуют |
| 773 | 1.9.772 | 1.9.773 | 100°32.3' | 0.44 | данные отсутствуют | данные отсутствуют | данные отсутствуют |
| 774 | 1.9.773 | 1.9.774 | 101°33.6' | 0.45 | данные отсутствуют | данные отсутствуют | данные отсутствуют |
| 775 | 1.9.774 | 1.9.775 | 100°32.3' | 0.44 | данные отсутствуют | данные отсутствуют | данные отсутствуют |
| 776 | 1.9.775 | 1.9.776 | 101°49.3' | 0.44 | данные отсутствуют | данные отсутствуют | данные отсутствуют |



ДОКУМЕНТ ПОДПИСАН
ЭЛЕКТРОННОЙ ПОДПИСЬЮ

Сертификат: 009F0BDC181A023B64597F1E2579BEFB50

Владелец: ФЕДЕРАЛЬНАЯ СЛУЖБА ГОСУДАРСТВЕННОЙ

РЕГИСТРАЦИИ, КАДАСТРА И КАРТОГРАФИИ

Действителен: с 02.08.2024 по 26.10.2025

полное наименование должности

инициалы, фамилия

Земельный участок

вид объекта недвижимости

Лист № 28 раздела 3.1

Всего листов раздела 3.1: 49

Всего разделов: 8

Всего листов выписки: 475

19.09.2024г. № КУВИ-001/2024-234429078

Кадастровый номер:

78:34:0413501:1216

| 1 | 2 | 3 | 4 | 5 | 6 | 7 | 8 |
|-----|---------|---------|-----------|------|--------------------|--------------------|--------------------|
| 777 | 1.9.776 | 1.9.777 | 114°13.7` | 0.44 | данные отсутствуют | данные отсутствуют | данные отсутствуют |
| 778 | 1.9.777 | 1.9.778 | 115°58.4` | 0.43 | данные отсутствуют | данные отсутствуют | данные отсутствуют |
| 779 | 1.9.778 | 1.9.779 | 117°9.0` | 0.44 | данные отсутствуют | данные отсутствуют | данные отсутствуют |
| 780 | 1.9.779 | 1.9.780 | 117°9.0` | 0.44 | данные отсутствуют | данные отсутствуют | данные отсутствуют |
| 781 | 1.9.780 | 1.9.781 | 120°44.1` | 0.43 | данные отсутствуют | данные отсутствуют | данные отсутствуют |
| 782 | 1.9.781 | 1.9.782 | 121°11.1` | 0.44 | данные отсутствуют | данные отсутствуют | данные отсутствуют |
| 783 | 1.9.782 | 1.9.783 | 123°41.4` | 0.43 | данные отсутствуют | данные отсутствуют | данные отсутствуют |
| 784 | 1.9.783 | 1.9.784 | 124°46.7` | 0.44 | данные отсутствуют | данные отсутствуют | данные отсутствуют |
| 785 | 1.9.784 | 1.9.785 | 124°46.7` | 0.44 | данные отсутствуют | данные отсутствуют | данные отсутствуют |
| 786 | 1.9.785 | 1.9.786 | 128°2.8` | 0.29 | данные отсутствуют | данные отсутствуют | данные отсутствуют |
| 787 | 1.9.786 | 1.9.787 | 128°39.6` | 0.58 | данные отсутствуют | данные отсутствуют | данные отсутствуют |
| 788 | 1.9.787 | 1.9.788 | 130°27.7` | 0.45 | данные отсутствуют | данные отсутствуют | данные отсутствуют |
| 789 | 1.9.788 | 1.9.789 | 132°11.0` | 0.43 | данные отсутствуют | данные отсутствуют | данные отсутствуют |
| 790 | 1.9.789 | 1.9.790 | 133°9.1` | 0.44 | данные отсутствуют | данные отсутствуют | данные отсутствуют |
| 791 | 1.9.790 | 1.9.791 | 135°0.0` | 0.44 | данные отсутствуют | данные отсутствуют | данные отсутствуют |
| 792 | 1.9.791 | 1.9.792 | 135°56.3` | 0.43 | данные отсутствуют | данные отсутствуют | данные отсутствуют |
| 793 | 1.9.792 | 1.9.793 | 137°43.6` | 0.45 | данные отсутствуют | данные отсутствуют | данные отсутствуют |
| 794 | 1.9.793 | 1.9.794 | 139°41.2` | 0.43 | данные отсутствуют | данные отсутствуют | данные отсутствуют |
| 795 | 1.9.794 | 1.9.795 | 135°0.0` | 0.44 | данные отсутствуют | данные отсутствуют | данные отсутствуют |
| 796 | 1.9.795 | 1.9.796 | 135°54.5` | 0.45 | данные отсутствуют | данные отсутствуют | данные отсутствуют |
| 797 | 1.9.796 | 1.9.797 | 133°9.1` | 0.44 | данные отсутствуют | данные отсутствуют | данные отсутствуют |
| 798 | 1.9.797 | 1.9.798 | 133°9.1` | 0.44 | данные отсутствуют | данные отсутствуют | данные отсутствуют |
| 799 | 1.9.798 | 1.9.799 | 133°9.1` | 0.44 | данные отсутствуют | данные отсутствуют | данные отсутствуют |
| 800 | 1.9.799 | 1.9.800 | 132°16.4` | 0.45 | данные отсутствуют | данные отсутствуют | данные отсутствуют |
| 801 | 1.9.800 | 1.9.801 | 131°18.5` | 0.44 | данные отсутствуют | данные отсутствуют | данные отсутствуют |
| 802 | 1.9.801 | 1.9.802 | 130°27.7` | 0.45 | данные отсутствуют | данные отсутствуют | данные отсутствуют |
| 803 | 1.9.802 | 1.9.803 | 129°28.3` | 0.44 | данные отсутствуют | данные отсутствуют | данные отсутствуют |
| 804 | 1.9.803 | 1.9.804 | 129°28.3` | 0.44 | данные отсутствуют | данные отсутствуют | данные отсутствуют |
| 805 | 1.9.804 | 1.9.805 | 128°27.2` | 0.43 | данные отсутствуют | данные отсутствуют | данные отсутствуют |



ДОКУМЕНТ ПОДПИСАН
ЭЛЕКТРОННОЙ ПОДПИСЬЮ

Сертификат: 009F0BDC181A023B64597F1E2579BEFB50

Владелец: ФЕДЕРАЛЬНАЯ СЛУЖБА ГОСУДАРСТВЕННОЙ

РЕГИСТРАЦИИ, КАДАСТРА И КАРТОГРАФИИ

Действителен: с 02.08.2024 по 26.10.2025

полное наименование должности

инициалы, фамилия

Земельный участок

вид объекта недвижимости

Лист № 29 раздела 3.1

Всего листов раздела 3.1: 49

Всего разделов: 8

Всего листов выписки: 475

19.09.2024г. № КУВИ-001/2024-234429078

Кадастровый номер:

78:34:0413501:1216

| 1 | 2 | 3 | 4 | 5 | 6 | 7 | 8 |
|-----|---------|---------|-----------|------|--------------------|--------------------|--------------------|
| 806 | 1.9.805 | 1.9.806 | 127°38.9' | 0.44 | данные отсутствуют | данные отсутствуют | данные отсутствуют |
| 807 | 1.9.806 | 1.9.807 | 127°38.9' | 0.44 | данные отсутствуют | данные отсутствуют | данные отсутствуют |
| 808 | 1.9.807 | 1.9.808 | 125°50.3' | 0.44 | данные отсутствуют | данные отсутствуют | данные отсутствуют |
| 809 | 1.9.808 | 1.9.809 | 125°50.3' | 0.44 | данные отсутствуют | данные отсутствуют | данные отсутствуют |
| 810 | 1.9.809 | 1.9.810 | 125°32.3' | 0.26 | данные отсутствуют | данные отсутствуют | данные отсутствуют |
| 811 | 1.9.810 | 1.9.811 | 124°27.7' | 0.62 | данные отсутствуют | данные отсутствуют | данные отсутствуют |
| 812 | 1.9.811 | 1.9.812 | 124°2.8' | 0.45 | данные отсутствуют | данные отсутствуют | данные отсутствуют |
| 813 | 1.9.812 | 1.9.813 | 122°58.1' | 0.44 | данные отсутствуют | данные отсутствуют | данные отсутствуют |
| 814 | 1.9.813 | 1.9.814 | 121°52.0' | 0.44 | данные отсутствуют | данные отсутствуют | данные отсутствуют |
| 815 | 1.9.814 | 1.9.815 | 121°11.1' | 0.44 | данные отсутствуют | данные отсутствуют | данные отсутствуют |
| 816 | 1.9.815 | 1.9.816 | 121°11.1' | 0.44 | данные отсутствуют | данные отсутствуют | данные отсутствуют |
| 817 | 1.9.816 | 1.9.817 | 120°4.1' | 0.44 | данные отсутствуют | данные отсутствуют | данные отсутствуют |
| 818 | 1.9.817 | 1.9.818 | 120°4.1' | 0.44 | данные отсутствуют | данные отсутствуют | данные отсутствуют |
| 819 | 1.9.818 | 1.9.819 | 118°18.1' | 0.44 | данные отсутствуют | данные отсутствуют | данные отсутствуют |
| 820 | 1.9.819 | 1.9.820 | 118°18.1' | 0.44 | данные отсутствуют | данные отсутствуют | данные отсутствуют |
| 821 | 1.9.820 | 1.9.821 | 117°9.0' | 0.44 | данные отсутствуют | данные отсутствуют | данные отсутствуют |
| 822 | 1.9.821 | 1.9.822 | 117°9.0' | 0.44 | данные отсутствуют | данные отсутствуют | данные отсутствуют |
| 823 | 1.9.822 | 1.9.823 | 115°24.5' | 0.44 | данные отсутствуют | данные отсутствуют | данные отсутствуют |
| 824 | 1.9.823 | 1.9.824 | 115°24.5' | 0.44 | данные отсутствуют | данные отсутствуют | данные отсутствуют |
| 825 | 1.9.824 | 1.9.825 | 126°49.1' | 9.04 | данные отсутствуют | данные отсутствуют | данные отсутствуют |
| 826 | 1.9.825 | 1.9.826 | 124°2.8' | 0.45 | данные отсутствуют | данные отсутствуют | данные отсутствуют |
| 827 | 1.9.826 | 1.9.827 | 122°16.6' | 0.45 | данные отсутствуют | данные отсутствуют | данные отсутствуют |
| 828 | 1.9.827 | 1.9.828 | 121°11.1' | 0.44 | данные отсутствуют | данные отсутствуют | данные отсутствуют |
| 829 | 1.9.828 | 1.9.829 | 121°11.1' | 0.44 | данные отсутствуют | данные отсутствуют | данные отсутствуют |
| 830 | 1.9.829 | 1.9.830 | 120°4.1' | 0.44 | данные отсутствуют | данные отсутствуют | данные отсутствуют |
| 831 | 1.9.830 | 1.9.831 | 119°25.6' | 0.45 | данные отсутствуют | данные отсутствуют | данные отсутствуют |
| 832 | 1.9.831 | 1.9.832 | 117°41.9' | 0.45 | данные отсутствуют | данные отсутствуют | данные отсутствуют |
| 833 | 1.9.832 | 1.9.833 | 117°9.0' | 0.44 | данные отсутствуют | данные отсутствуют | данные отсутствуют |
| 834 | 1.9.833 | 1.9.834 | 116°33.9' | 0.45 | данные отсутствуют | данные отсутствуют | данные отсутствуют |



ДОКУМЕНТ ПОДПИСАН
ЭЛЕКТРОННОЙ ПОДПИСЬЮ

Сертификат: 009F0BDC181A023B64597F1E2579BEFB50

Владелец: ФЕДЕРАЛЬНАЯ СЛУЖБА ГОСУДАРСТВЕННОЙ

РЕГИСТРАЦИИ, КАДАСТРА И КАРТОГРАФИИ

Действителен: с 02.08.2024 по 26.10.2025

полное наименование должности

инициалы, фамилия

Земельный участок

вид объекта недвижимости

Лист № 30 раздела 3.1

Всего листов раздела 3.1: 49

Всего разделов: 8

Всего листов выписки: 475

19.09.2024г. № КУВИ-001/2024-234429078

Кадастровый номер:

78:34:0413501:1216

| 1 | 2 | 3 | 4 | 5 | 6 | 7 | 8 |
|-----|---------|---------|-----------|------|--------------------|--------------------|--------------------|
| 835 | 1.9.834 | 1.9.835 | 114°51.8' | 0.45 | данные отсутствуют | данные отсутствуют | данные отсутствуют |
| 836 | 1.9.835 | 1.9.836 | 114°13.7' | 0.44 | данные отсутствуют | данные отсутствуют | данные отсутствуют |
| 837 | 1.9.836 | 1.9.837 | 113°42.2' | 0.45 | данные отсутствуют | данные отсутствуют | данные отсутствуют |
| 838 | 1.9.837 | 1.9.838 | 112°31.3' | 0.44 | данные отсутствуют | данные отсутствуют | данные отсутствуют |
| 839 | 1.9.838 | 1.9.839 | 111°48.1' | 0.38 | данные отсутствуют | данные отсутствуют | данные отсутствуют |
| 840 | 1.9.839 | 1.9.840 | 110°33.4' | 0.51 | данные отсутствуют | данные отсутствуют | данные отсутствуют |
| 841 | 1.9.840 | 1.9.841 | 109°39.2' | 0.45 | данные отсутствуют | данные отсутствуют | данные отсутствуют |
| 842 | 1.9.841 | 1.9.842 | 109°39.2' | 0.45 | данные отсутствуют | данные отсутствуют | данные отсутствуют |
| 843 | 1.9.842 | 1.9.843 | 108°2.0' | 0.45 | данные отсутствуют | данные отсутствуют | данные отсутствуют |
| 844 | 1.9.843 | 1.9.844 | 107°11.9' | 0.44 | данные отсутствуют | данные отсутствуют | данные отсутствуют |
| 845 | 1.9.844 | 1.9.845 | 105°35.6' | 0.45 | данные отсутствуют | данные отсутствуют | данные отсутствуют |
| 846 | 1.9.845 | 1.9.846 | 105°35.6' | 0.45 | данные отсутствуют | данные отсутствуют | данные отсутствуют |
| 847 | 1.9.846 | 1.9.847 | 104°20.9' | 0.44 | данные отсутствуют | данные отсутствуют | данные отсутствуют |
| 848 | 1.9.847 | 1.9.848 | 102°48.2' | 0.45 | данные отсутствуют | данные отсутствуют | данные отсутствуют |
| 849 | 1.9.848 | 1.9.849 | 103°5.5' | 0.44 | данные отсутствуют | данные отсутствуют | данные отсутствуют |
| 850 | 1.9.849 | 1.9.850 | 101°33.6' | 0.45 | данные отсутствуют | данные отсутствуют | данные отсутствуют |
| 851 | 1.9.850 | 1.9.851 | 100°18.3' | 0.45 | данные отсутствуют | данные отсутствуют | данные отсутствуют |
| 852 | 1.9.851 | 1.9.852 | 99°2.3' | 0.45 | данные отсутствуют | данные отсутствуют | данные отсутствуют |
| 853 | 1.9.852 | 1.9.853 | 99°2.3' | 0.45 | данные отсутствуют | данные отсутствуют | данные отсутствуют |
| 854 | 1.9.853 | 1.9.854 | 97°45.9' | 0.44 | данные отсутствуют | данные отсутствуют | данные отсутствуют |
| 855 | 1.9.854 | 1.9.855 | 97°45.9' | 0.44 | данные отсутствуют | данные отсутствуют | данные отсутствуют |
| 856 | 1.9.855 | 1.9.856 | 95°11.6' | 0.44 | данные отсутствуют | данные отсутствуют | данные отсутствуют |
| 857 | 1.9.856 | 1.9.857 | 95°4.8' | 0.45 | данные отсутствуют | данные отсутствуют | данные отсутствуют |
| 858 | 1.9.857 | 1.9.858 | 95°11.6' | 0.44 | данные отсутствуют | данные отсутствуют | данные отсутствуют |
| 859 | 1.9.858 | 1.9.859 | 92°32.7' | 0.45 | данные отсутствуют | данные отсутствуют | данные отсутствуют |
| 860 | 1.9.859 | 1.9.860 | 92°36.2' | 0.44 | данные отсутствуют | данные отсутствуют | данные отсутствуют |
| 861 | 1.9.860 | 1.9.861 | 91°16.4' | 0.45 | данные отсутствуют | данные отсутствуют | данные отсутствуют |
| 862 | 1.9.861 | 1.9.862 | 91°18.1' | 0.44 | данные отсутствуют | данные отсутствуют | данные отсутствуют |
| 863 | 1.9.862 | 1.9.863 | 88°43.6' | 0.45 | данные отсутствуют | данные отсутствуют | данные отсутствуют |



ДОКУМЕНТ ПОДПИСАН
ЭЛЕКТРОННОЙ ПОДПИСЬЮ

Сертификат: 009F0BDC181A023B64597F1E2579BEFB50

Владелец: ФЕДЕРАЛЬНАЯ СЛУЖБА ГОСУДАРСТВЕННОЙ

РЕГИСТРАЦИИ, КАДАСТРА И КАРТОГРАФИИ

Действителен: с 02.08.2024 по 26.10.2025

полное наименование должности

инициалы, фамилия

Земельный участок

вид объекта недвижимости

Лист № 31 раздела 3.1

Всего листов раздела 3.1: 49

Всего разделов: 8

Всего листов выписки: 475

19.09.2024г. № КУВИ-001/2024-234429078

Кадастровый номер:

78:34:0413501:1216

| 1 | 2 | 3 | 4 | 5 | 6 | 7 | 8 |
|-----|---------|---------|----------|------|--------------------|--------------------|--------------------|
| 864 | 1.9.863 | 1.9.864 | 88°43.6' | 0.45 | данные отсутствуют | данные отсутствуют | данные отсутствуют |
| 865 | 1.9.864 | 1.9.865 | 88°41.9' | 0.44 | данные отсутствуют | данные отсутствуют | данные отсутствуют |
| 866 | 1.9.865 | 1.9.866 | 86°11.2' | 0.45 | данные отсутствуют | данные отсутствуют | данные отсутствуют |
| 867 | 1.9.866 | 1.9.867 | 86°6.0' | 0.44 | данные отсутствуют | данные отсутствуют | данные отсутствуют |
| 868 | 1.9.867 | 1.9.868 | 92°36.2' | 0.44 | данные отсутствуют | данные отсутствуют | данные отсутствуют |
| 869 | 1.9.868 | 1.9.869 | 93°54.0' | 0.44 | данные отсутствуют | данные отсутствуют | данные отсутствуют |
| 870 | 1.9.869 | 1.9.870 | 93°54.0' | 0.44 | данные отсутствуют | данные отсутствуют | данные отсутствуют |
| 871 | 1.9.870 | 1.9.871 | 93°54.0' | 0.44 | данные отсутствуют | данные отсутствуют | данные отсутствуют |
| 872 | 1.9.871 | 1.9.872 | 93°54.0' | 0.44 | данные отсутствуют | данные отсутствуют | данные отсутствуют |
| 873 | 1.9.872 | 1.9.873 | 93°54.0' | 0.44 | данные отсутствуют | данные отсутствуют | данные отсутствуют |
| 874 | 1.9.873 | 1.9.874 | 95°11.6' | 0.44 | данные отсутствуют | данные отсутствуют | данные отсутствуют |
| 875 | 1.9.874 | 1.9.875 | 93°54.0' | 0.44 | данные отсутствуют | данные отсутствуют | данные отсутствуют |
| 876 | 1.9.875 | 1.9.876 | 95°18.9' | 0.43 | данные отсутствуют | данные отсутствуют | данные отсутствуют |
| 877 | 1.9.876 | 1.9.877 | 95°11.6' | 0.44 | данные отсутствуют | данные отсутствуют | данные отсутствуют |
| 878 | 1.9.877 | 1.9.878 | 96°29.0' | 0.44 | данные отсутствуют | данные отсутствуют | данные отсутствуют |
| 879 | 1.9.878 | 1.9.879 | 95°11.6' | 0.44 | данные отсутствуют | данные отсутствуют | данные отсутствуют |
| 880 | 1.9.879 | 1.9.880 | 96°29.0' | 0.44 | данные отсутствуют | данные отсутствуют | данные отсутствуют |
| 881 | 1.9.880 | 1.9.881 | 96°29.0' | 0.44 | данные отсутствуют | данные отсутствуют | данные отсутствуют |
| 882 | 1.9.881 | 1.9.882 | 96°38.0' | 0.43 | данные отсутствуют | данные отсутствуют | данные отсутствуют |
| 883 | 1.9.882 | 1.9.883 | 96°29.0' | 0.44 | данные отсутствуют | данные отсутствуют | данные отсутствуют |
| 884 | 1.9.883 | 1.9.884 | 97°45.9' | 0.44 | данные отсутствуют | данные отсутствуют | данные отсутствуют |
| 885 | 1.9.884 | 1.9.885 | 96°38.0' | 0.43 | данные отсутствуют | данные отсутствуют | данные отсутствуют |
| 886 | 1.9.885 | 1.9.886 | 97°45.9' | 0.44 | данные отсутствуют | данные отсутствуют | данные отсутствуют |
| 887 | 1.9.886 | 1.9.887 | 97°45.9' | 0.44 | данные отсутствуют | данные отсутствуют | данные отсутствуют |
| 888 | 1.9.887 | 1.9.888 | 99°14.8' | 0.44 | данные отсутствуют | данные отсутствуют | данные отсутствуют |
| 889 | 1.9.888 | 1.9.889 | 97°45.9' | 0.44 | данные отсутствуют | данные отсутствуют | данные отсутствуют |
| 890 | 1.9.889 | 1.9.890 | 99°2.3' | 0.45 | данные отсутствуют | данные отсутствуют | данные отсутствуют |
| 891 | 1.9.890 | 1.9.891 | 97°56.6' | 0.43 | данные отсутствуют | данные отсутствуют | данные отсутствуют |
| 892 | 1.9.891 | 1.9.892 | 99°2.3' | 0.45 | данные отсутствуют | данные отсутствуют | данные отсутствуют |



ДОКУМЕНТ ПОДПИСАН
ЭЛЕКТРОННОЙ ПОДПИСЬЮ

Сертификат: 009F0BDC181A023B64597F1E2579BEFB50

Владелец: ФЕДЕРАЛЬНАЯ СЛУЖБА ГОСУДАРСТВЕННОЙ

РЕГИСТРАЦИИ, КАДАСТРА И КАРТОГРАФИИ

Действителен: с 02.08.2024 по 26.10.2025

полное наименование должности

инициалы, фамилия

Земельный участок

вид объекта недвижимости

Лист № 32 раздела 3.1

Всего листов раздела 3.1: 49

Всего разделов: 8

Всего листов выписки: 475

19.09.2024г. № КУВИ-001/2024-234429078

Кадастровый номер:

78:34:0413501:1216

| 1 | 2 | 3 | 4 | 5 | 6 | 7 | 8 |
|-----|---------|---------|-----------|-------|--------------------|--------------------|--------------------|
| 893 | 1.9.892 | 1.9.893 | 100°0.5' | 0.52 | данные отсутствуют | данные отсутствуют | данные отсутствуют |
| 894 | 1.9.893 | 1.9.894 | 99°43.7' | 0.36 | данные отсутствуют | данные отсутствуют | данные отсутствуют |
| 895 | 1.9.894 | 1.9.895 | 100°18.3' | 0.45 | данные отсутствуют | данные отсутствуют | данные отсутствуют |
| 896 | 1.9.895 | 1.9.896 | 99°14.8' | 0.44 | данные отсутствуют | данные отсутствуют | данные отсутствуют |
| 897 | 1.9.896 | 1.9.897 | 100°18.3' | 0.45 | данные отсутствуют | данные отсутствуют | данные отсутствуют |
| 898 | 1.9.897 | 1.9.898 | 101°49.3' | 0.44 | данные отсутствуют | данные отсутствуют | данные отсутствуют |
| 899 | 1.9.898 | 1.9.899 | 100°32.3' | 0.44 | данные отсутствуют | данные отсутствуют | данные отсутствуют |
| 900 | 1.9.899 | 1.9.900 | 100°32.3' | 0.44 | данные отсутствуют | данные отсутствуют | данные отсутствуют |
| 901 | 1.9.900 | 1.9.901 | 101°49.3' | 0.44 | данные отсутствуют | данные отсутствуют | данные отсутствуют |
| 902 | 1.9.901 | 1.9.902 | 101°33.6' | 0.45 | данные отсутствуют | данные отсутствуют | данные отсутствуют |
| 903 | 1.9.902 | 1.9.903 | 101°49.3' | 0.44 | данные отсутствуют | данные отсутствуют | данные отсутствуют |
| 904 | 1.9.903 | 1.9.904 | 103°5.5' | 0.44 | данные отсутствуют | данные отсутствуют | данные отсутствуют |
| 905 | 1.9.904 | 1.9.905 | 101°49.3' | 0.44 | данные отсутствуют | данные отсутствуют | данные отсутствуют |
| 906 | 1.9.905 | 1.9.906 | 103°5.5' | 0.44 | данные отсутствуют | данные отсутствуют | данные отсутствуют |
| 907 | 1.9.906 | 1.9.907 | 103°5.5' | 0.44 | данные отсутствуют | данные отсутствуют | данные отсутствуют |
| 908 | 1.9.907 | 1.9.908 | 103°5.5' | 0.44 | данные отсутствуют | данные отсутствуют | данные отсутствуют |
| 909 | 1.9.908 | 1.9.909 | 103°23.5' | 0.43 | данные отсутствуют | данные отсутствуют | данные отсутствуют |
| 910 | 1.9.909 | 1.9.910 | 103°5.5' | 0.44 | данные отсутствуют | данные отсутствуют | данные отсутствуют |
| 911 | 1.9.910 | 1.9.911 | 104°20.9' | 0.44 | данные отсутствуют | данные отсутствуют | данные отсутствуют |
| 912 | 1.9.911 | 1.9.912 | 104°20.9' | 0.44 | данные отсутствуют | данные отсутствуют | данные отсутствуют |
| 913 | 1.9.912 | 1.9.913 | 104°40.6' | 0.43 | данные отсутствуют | данные отсутствуют | данные отсутствуют |
| 914 | 1.9.913 | 1.9.914 | 104°20.9' | 0.44 | данные отсутствуют | данные отсутствуют | данные отсутствуют |
| 915 | 1.9.914 | 1.9.915 | 104°40.6' | 0.43 | данные отсутствуют | данные отсутствуют | данные отсутствуют |
| 916 | 1.9.915 | 1.9.916 | 105°35.6' | 0.45 | данные отсутствуют | данные отсутствуют | данные отсутствуют |
| 917 | 1.9.916 | 1.9.917 | 109°11.8' | 17.85 | данные отсутствуют | данные отсутствуют | данные отсутствуют |
| 918 | 1.9.917 | 1.9.918 | 104°43.8' | 13.21 | данные отсутствуют | данные отсутствуют | данные отсутствуют |
| 919 | 1.9.918 | 1.9.919 | 33°41.4' | 0.47 | данные отсутствуют | данные отсутствуют | данные отсутствуют |
| 920 | 1.9.919 | 1.9.920 | 26°33.9' | 0.47 | данные отсутствуют | данные отсутствуют | данные отсутствуют |
| 921 | 1.9.920 | 1.9.921 | 19°59.0' | 0.47 | данные отсутствуют | данные отсутствуют | данные отсутствуют |



ДОКУМЕНТ ПОДПИСАН
ЭЛЕКТРОННОЙ ПОДПИСЬЮ

Сертификат: 009F0BDC181A023B64597F1E2579BEFB50

Владелец: ФЕДЕРАЛЬНАЯ СЛУЖБА ГОСУДАРСТВЕННОЙ

РЕГИСТРАЦИИ, КАДАСТРА И КАРТОГРАФИИ

Действителен: с 02.08.2024 по 26.10.2025

полное наименование должности

инициалы, фамилия

Земельный участок

вид объекта недвижимости

Лист № 33 раздела 3.1

Всего листов раздела 3.1: 49

Всего разделов: 8

Всего листов выписки: 475

19.09.2024г. № КУВИ-001/2024-234429078

Кадастровый номер:

78:34:0413501:1216

| 1 | 2 | 3 | 4 | 5 | 6 | 7 | 8 |
|-----|---------|---------|-----------|------|--------------------|--------------------|--------------------|
| 922 | 1.9.921 | 1.9.922 | 14°40.6' | 0.43 | данные отсутствуют | данные отсутствуют | данные отсутствуют |
| 923 | 1.9.922 | 1.9.923 | 7°58.2' | 0.5 | данные отсутствуют | данные отсутствуют | данные отсутствуют |
| 924 | 1.9.923 | 1.9.924 | 1°13.1' | 0.47 | данные отсутствуют | данные отсутствуют | данные отсутствуют |
| 925 | 1.9.924 | 1.9.925 | 355°8.1' | 0.47 | данные отсутствуют | данные отсутствуют | данные отсутствуют |
| 926 | 1.9.925 | 1.9.926 | 348°55.8' | 0.47 | данные отсутствуют | данные отсутствуют | данные отсутствуют |
| 927 | 1.9.926 | 1.9.927 | 342°43.1' | 0.47 | данные отсутствуют | данные отсутствуют | данные отсутствуют |
| 928 | 1.9.927 | 1.9.928 | 285°56.7' | 0.44 | данные отсутствуют | данные отсутствуют | данные отсутствуют |
| 929 | 1.9.928 | 1.9.929 | 285°35.6' | 0.45 | данные отсутствуют | данные отсутствуют | данные отсутствуют |
| 930 | 1.9.929 | 1.9.930 | 284°40.6' | 0.43 | данные отсутствуют | данные отсутствуют | данные отсутствуют |
| 931 | 1.9.930 | 1.9.931 | 285°56.7' | 0.44 | данные отсутствуют | данные отсутствуют | данные отсутствуют |
| 932 | 1.9.931 | 1.9.932 | 285°56.7' | 0.44 | данные отсутствуют | данные отсутствуют | данные отсутствуют |
| 933 | 1.9.932 | 1.9.933 | 284°20.9' | 0.44 | данные отсутствуют | данные отсутствуют | данные отсутствуют |
| 934 | 1.9.933 | 1.9.934 | 285°56.7' | 0.44 | данные отсутствуют | данные отсутствуют | данные отсутствуют |
| 935 | 1.9.934 | 1.9.935 | 284°40.6' | 0.43 | данные отсутствуют | данные отсутствуют | данные отсутствуют |
| 936 | 1.9.935 | 1.9.936 | 285°35.6' | 0.45 | данные отсутствуют | данные отсутствуют | данные отсутствуют |
| 937 | 1.9.936 | 1.9.937 | 284°40.6' | 0.43 | данные отсутствуют | данные отсутствуют | данные отсутствуют |
| 938 | 1.9.937 | 1.9.938 | 285°35.6' | 0.45 | данные отсутствуют | данные отсутствуют | данные отсутствуют |
| 939 | 1.9.938 | 1.9.939 | 284°40.6' | 0.43 | данные отсутствуют | данные отсутствуют | данные отсутствуют |
| 940 | 1.9.939 | 1.9.940 | 285°56.7' | 0.44 | данные отсутствуют | данные отсутствуют | данные отсутствуют |
| 941 | 1.9.940 | 1.9.941 | 284°20.9' | 0.44 | данные отсутствуют | данные отсутствуют | данные отсутствуют |
| 942 | 1.9.941 | 1.9.942 | 284°40.6' | 0.43 | данные отсутствуют | данные отсутствуют | данные отсутствуют |
| 943 | 1.9.942 | 1.9.943 | 285°56.7' | 0.44 | данные отсутствуют | данные отсутствуют | данные отсутствуют |
| 944 | 1.9.943 | 1.9.944 | 284°20.9' | 0.44 | данные отсутствуют | данные отсутствуют | данные отсутствуют |
| 945 | 1.9.944 | 1.9.945 | 284°40.6' | 0.43 | данные отсутствуют | данные отсутствуют | данные отсутствуют |
| 946 | 1.9.945 | 1.9.946 | 284°20.9' | 0.44 | данные отсутствуют | данные отсутствуют | данные отсутствуют |
| 947 | 1.9.946 | 1.9.947 | 285°56.7' | 0.44 | данные отсутствуют | данные отсутствуют | данные отсутствуют |
| 948 | 1.9.947 | 1.9.948 | 284°20.9' | 0.44 | данные отсутствуют | данные отсутствуют | данные отсутствуют |
| 949 | 1.9.948 | 1.9.949 | 284°40.6' | 0.43 | данные отсутствуют | данные отсутствуют | данные отсутствуют |
| 950 | 1.9.949 | 1.9.950 | 284°20.9' | 0.44 | данные отсутствуют | данные отсутствуют | данные отсутствуют |



ДОКУМЕНТ ПОДПИСАН
ЭЛЕКТРОННОЙ ПОДПИСЬЮ

Сертификат: 009F0BDC181A023B64597F1E2579BEFB50

Владелец: ФЕДЕРАЛЬНАЯ СЛУЖБА ГОСУДАРСТВЕННОЙ

РЕГИСТРАЦИИ, КАДАСТРА И КАРТОГРАФИИ

Действителен: с 02.08.2024 по 26.10.2025

полное наименование должности

инициалы, фамилия

Земельный участок

вид объекта недвижимости

Лист № 34 раздела 3.1

Всего листов раздела 3.1: 49

Всего разделов: 8

Всего листов выписки: 475

19.09.2024г. № КУВИ-001/2024-234429078

Кадастровый номер:

78:34:0413501:1216

| 1 | 2 | 3 | 4 | 5 | 6 | 7 | 8 |
|-----|---------|---------|-----------|------|--------------------|--------------------|--------------------|
| 951 | 1.9.950 | 1.9.951 | 284°40.6` | 0.43 | данные отсутствуют | данные отсутствуют | данные отсутствуют |
| 952 | 1.9.951 | 1.9.952 | 284°40.6` | 0.43 | данные отсутствуют | данные отсутствуют | данные отсутствуют |
| 953 | 1.9.952 | 1.9.953 | 284°20.9` | 0.44 | данные отсутствуют | данные отсутствуют | данные отсутствуют |
| 954 | 1.9.953 | 1.9.954 | 284°40.6` | 0.43 | данные отсутствуют | данные отсутствуют | данные отсутствуют |
| 955 | 1.9.954 | 1.9.955 | 284°20.9` | 0.44 | данные отсутствуют | данные отсутствуют | данные отсутствуют |
| 956 | 1.9.955 | 1.9.956 | 284°20.9` | 0.44 | данные отсутствуют | данные отсутствуют | данные отсутствуют |
| 957 | 1.9.956 | 1.9.957 | 284°40.6` | 0.43 | данные отсутствуют | данные отсутствуют | данные отсутствуют |
| 958 | 1.9.957 | 1.9.958 | 284°20.9` | 0.44 | данные отсутствуют | данные отсутствуют | данные отсутствуют |
| 959 | 1.9.958 | 1.9.959 | 283°23.5` | 0.43 | данные отсутствуют | данные отсутствуют | данные отсутствуют |
| 960 | 1.9.959 | 1.9.960 | 284°20.9` | 0.44 | данные отсутствуют | данные отсутствуют | данные отсутствуют |
| 961 | 1.9.960 | 1.9.961 | 284°40.6` | 0.43 | данные отсутствуют | данные отсутствуют | данные отсутствуют |
| 962 | 1.9.961 | 1.9.962 | 284°20.9` | 0.44 | данные отсутствуют | данные отсутствуют | данные отсутствуют |
| 963 | 1.9.962 | 1.9.963 | 283°23.5` | 0.43 | данные отсутствуют | данные отсутствуют | данные отсутствуют |
| 964 | 1.9.963 | 1.9.964 | 284°20.9` | 0.44 | данные отсутствуют | данные отсутствуют | данные отсутствуют |
| 965 | 1.9.964 | 1.9.965 | 284°40.6` | 0.43 | данные отсутствуют | данные отсутствуют | данные отсутствуют |
| 966 | 1.9.965 | 1.9.966 | 283°5.5` | 0.44 | данные отсутствуют | данные отсутствуют | данные отсутствуют |
| 967 | 1.9.966 | 1.9.967 | 284°20.9` | 0.44 | данные отсутствуют | данные отсутствуют | данные отсутствуют |
| 968 | 1.9.967 | 1.9.968 | 283°23.5` | 0.43 | данные отсутствуют | данные отсутствуют | данные отсутствуют |
| 969 | 1.9.968 | 1.9.969 | 284°20.9` | 0.44 | данные отсутствуют | данные отсутствуют | данные отсутствуют |
| 970 | 1.9.969 | 1.9.970 | 283°23.5` | 0.43 | данные отсутствуют | данные отсутствуют | данные отсутствуют |
| 971 | 1.9.970 | 1.9.971 | 284°20.9` | 0.44 | данные отсутствуют | данные отсутствуют | данные отсутствуют |
| 972 | 1.9.971 | 1.9.972 | 283°5.5` | 0.44 | данные отсутствуют | данные отсутствуют | данные отсутствуют |
| 973 | 1.9.972 | 1.9.973 | 284°40.6` | 0.43 | данные отсутствуют | данные отсутствуют | данные отсутствуют |
| 974 | 1.9.973 | 1.9.974 | 283°5.5` | 0.44 | данные отсутствуют | данные отсутствуют | данные отсутствуют |
| 975 | 1.9.974 | 1.9.975 | 283°5.5` | 0.44 | данные отсутствуют | данные отсутствуют | данные отсутствуют |
| 976 | 1.9.975 | 1.9.976 | 283°23.5` | 0.43 | данные отсутствуют | данные отсутствуют | данные отсутствуют |
| 977 | 1.9.976 | 1.9.977 | 284°20.9` | 0.44 | данные отсутствуют | данные отсутствуют | данные отсутствуют |
| 978 | 1.9.977 | 1.9.978 | 283°5.5` | 0.44 | данные отсутствуют | данные отсутствуют | данные отсутствуют |
| 979 | 1.9.978 | 1.9.979 | 283°23.5` | 0.43 | данные отсутствуют | данные отсутствуют | данные отсутствуют |



ДОКУМЕНТ ПОДПИСАН
ЭЛЕКТРОННОЙ ПОДПИСЬЮ

Сертификат: 009F0BDC181A023B64597F1E2579BEFB50

Владелец: ФЕДЕРАЛЬНАЯ СЛУЖБА ГОСУДАРСТВЕННОЙ

РЕГИСТРАЦИИ, КАДАСТРА И КАРТОГРАФИИ

Действителен: с 02.08.2024 по 26.10.2025

полное наименование должности

инициалы, фамилия

Земельный участок

вид объекта недвижимости

Лист № 35 раздела 3.1

Всего листов раздела 3.1: 49

Всего разделов: 8

Всего листов выписки: 475

19.09.2024г. № КУВИ-001/2024-234429078

Кадастровый номер:

78:34:0413501:1216

| 1 | 2 | 3 | 4 | 5 | 6 | 7 | 8 |
|------|----------|----------|-----------|------|--------------------|--------------------|--------------------|
| 980 | 1.9.979 | 1.9.980 | 283°5.5' | 0.44 | данные отсутствуют | данные отсутствуют | данные отсутствуют |
| 981 | 1.9.980 | 1.9.981 | 283°5.5' | 0.44 | данные отсутствуют | данные отсутствуют | данные отсутствуют |
| 982 | 1.9.981 | 1.9.982 | 283°23.5' | 0.43 | данные отсутствуют | данные отсутствуют | данные отсутствуют |
| 983 | 1.9.982 | 1.9.983 | 284°20.9' | 0.44 | данные отсутствуют | данные отсутствуют | данные отсутствуют |
| 984 | 1.9.983 | 1.9.984 | 283°5.5' | 0.44 | данные отсутствуют | данные отсутствуют | данные отсутствуют |
| 985 | 1.9.984 | 1.9.985 | 283°5.5' | 0.44 | данные отсутствуют | данные отсутствуют | данные отсутствуют |
| 986 | 1.9.985 | 1.9.986 | 283°23.5' | 0.43 | данные отсутствуют | данные отсутствуют | данные отсутствуют |
| 987 | 1.9.986 | 1.9.987 | 281°49.3' | 0.44 | данные отсутствуют | данные отсутствуют | данные отсутствуют |
| 988 | 1.9.987 | 1.9.988 | 283°5.5' | 0.44 | данные отсутствуют | данные отсутствуют | данные отсутствуют |
| 989 | 1.9.988 | 1.9.989 | 283°5.5' | 0.44 | данные отсутствуют | данные отсутствуют | данные отсутствуют |
| 990 | 1.9.989 | 1.9.990 | 283°23.5' | 0.43 | данные отсутствуют | данные отсутствуют | данные отсутствуют |
| 991 | 1.9.990 | 1.9.991 | 283°5.5' | 0.44 | данные отсутствуют | данные отсутствуют | данные отсутствуют |
| 992 | 1.9.991 | 1.9.992 | 283°5.5' | 0.44 | данные отсутствуют | данные отсутствуют | данные отсутствуют |
| 993 | 1.9.992 | 1.9.993 | 281°49.3' | 0.44 | данные отсутствуют | данные отсутствуют | данные отсутствуют |
| 994 | 1.9.993 | 1.9.994 | 283°5.5' | 0.44 | данные отсутствуют | данные отсутствуют | данные отсутствуют |
| 995 | 1.9.994 | 1.9.995 | 283°23.5' | 0.43 | данные отсутствуют | данные отсутствуют | данные отсутствуют |
| 996 | 1.9.995 | 1.9.996 | 283°5.5' | 0.44 | данные отсутствуют | данные отсутствуют | данные отсутствуют |
| 997 | 1.9.996 | 1.9.997 | 281°49.3' | 0.44 | данные отсутствуют | данные отсутствуют | данные отсутствуют |
| 998 | 1.9.997 | 1.9.998 | 283°5.5' | 0.44 | данные отсутствуют | данные отсутствуют | данные отсутствуют |
| 999 | 1.9.998 | 1.9.999 | 281°49.3' | 0.44 | данные отсутствуют | данные отсутствуют | данные отсутствуют |
| 1000 | 1.9.999 | 1.9.1000 | 283°5.5' | 0.44 | данные отсутствуют | данные отсутствуют | данные отсутствуют |
| | | 0 | | | | | |
| 1001 | 1.9.1000 | 1.9.1001 | 282°5.7' | 0.43 | данные отсутствуют | данные отсутствуют | данные отсутствуют |
| | | 1 | | | | | |
| 1002 | 1.9.1001 | 1.9.1002 | 283°5.5' | 0.44 | данные отсутствуют | данные отсутствуют | данные отсутствуют |
| | | 2 | | | | | |
| 1003 | 1.9.1002 | 1.9.1003 | 281°49.3' | 0.44 | данные отсутствуют | данные отсутствуют | данные отсутствуют |
| | | 3 | | | | | |
| 1004 | 1.9.1003 | 1.9.1004 | 283°5.5' | 0.44 | данные отсутствуют | данные отсутствуют | данные отсутствуют |
| | | 4 | | | | | |



ДОКУМЕНТ ПОДПИСАН
ЭЛЕКТРОННОЙ ПОДПИСЬЮ

Сертификат: 009F0BDC181A023B64597F1E2579BEFB50

Владелец: ФЕДЕРАЛЬНАЯ СЛУЖБА ГОСУДАРСТВЕННОЙ

РЕГИСТРАЦИИ, КАДАСТРА И КАРТОГРАФИИ

Действителен: с 02.08.2024 по 26.10.2025

полное наименование должности

инициалы, фамилия

Земельный участок

вид объекта недвижимости

Лист № 36 раздела 3.1

Всего листов раздела 3.1: 49

Всего разделов: 8

Всего листов выписки: 475

19.09.2024г. № КУВИ-001/2024-234429078

Кадастровый номер:

78:34:0413501:1216

| 1 | 2 | 3 | 4 | 5 | 6 | 7 | 8 |
|------|----------|----------|-----------|------|--------------------|--------------------|--------------------|
| 1005 | 1.9.1004 | 1.9.1005 | 281°49.3` | 0.44 | данные отсутствуют | данные отсутствуют | данные отсутствуют |
| 1006 | 1.9.1005 | 1.9.1006 | 281°49.3` | 0.44 | данные отсутствуют | данные отсутствуют | данные отсутствуют |
| 1007 | 1.9.1006 | 1.9.1007 | 283°5.5` | 0.44 | данные отсутствуют | данные отсутствуют | данные отсутствуют |
| 1008 | 1.9.1007 | 1.9.1008 | 282°5.7` | 0.43 | данные отсутствуют | данные отсутствуют | данные отсутствуют |
| 1009 | 1.9.1008 | 1.9.1009 | 281°49.3` | 0.44 | данные отсутствуют | данные отсутствуют | данные отсутствуют |
| 1010 | 1.9.1009 | 1.9.1010 | 281°49.3` | 0.44 | данные отсутствуют | данные отсутствуют | данные отсутствуют |
| 1011 | 1.9.1010 | 1.9.1011 | 283°5.5` | 0.44 | данные отсутствуют | данные отсутствуют | данные отсутствуют |
| 1012 | 1.9.1011 | 1.9.1012 | 281°49.3` | 0.44 | данные отсутствуют | данные отсутствуют | данные отсутствуют |
| 1013 | 1.9.1012 | 1.9.1013 | 281°49.3` | 0.44 | данные отсутствуют | данные отсутствуют | данные отсутствуют |
| 1014 | 1.9.1013 | 1.9.1014 | 281°49.3` | 0.44 | данные отсутствуют | данные отсутствуют | данные отсутствуют |
| 1015 | 1.9.1014 | 1.9.1015 | 279°2.3` | 0.45 | данные отсутствуют | данные отсутствуют | данные отсутствуют |
| 1016 | 1.9.1015 | 1.9.1016 | 279°2.3` | 0.45 | данные отсутствуют | данные отсутствуют | данные отсутствуют |
| 1017 | 1.9.1016 | 1.9.1017 | 277°45.9` | 0.44 | данные отсутствуют | данные отсутствуют | данные отсутствуют |
| 1018 | 1.9.1017 | 1.9.1018 | 279°2.3` | 0.45 | данные отсутствуют | данные отсутствуют | данные отсутствуют |
| 1019 | 1.9.1018 | 1.9.1019 | 279°14.8` | 0.44 | данные отсутствуют | данные отсутствуют | данные отсутствуют |
| 1020 | 1.9.1019 | 1.9.1020 | 279°2.3` | 0.45 | данные отсутствуют | данные отсутствуют | данные отсутствуют |



ДОКУМЕНТ ПОДПИСАН
ЭЛЕКТРОННОЙ ПОДПИСЬЮ

Сертификат: 009F0BDC181A023B64597F1E2579BEFB50

Владелец: ФЕДЕРАЛЬНАЯ СЛУЖБА ГОСУДАРСТВЕННОЙ

РЕГИСТРАЦИИ, КАДАСТРА И КАРТОГРАФИИ

Действителен: с 02.08.2024 по 26.10.2025

полное наименование должности

инициалы, фамилия

Земельный участок

вид объекта недвижимости

Лист № 37 раздела 3.1

Всего листов раздела 3.1: 49

Всего разделов: 8

Всего листов выписки: 475

19.09.2024г. № КУВИ-001/2024-234429078

Кадастровый номер:

78:34:0413501:1216

| 1 | 2 | 3 | 4 | 5 | 6 | 7 | 8 |
|------|----------|----------|-----------|------|--------------------|--------------------|--------------------|
| 1021 | 1.9.1020 | 1.9.1021 | 279°2.3` | 0.45 | данные отсутствуют | данные отсутствуют | данные отсутствуют |
| 1022 | 1.9.1021 | 1.9.1022 | 280°18.3` | 0.45 | данные отсутствуют | данные отсутствуют | данные отсутствуют |
| 1023 | 1.9.1022 | 1.9.1023 | 279°2.3` | 0.45 | данные отсутствуют | данные отсутствуют | данные отсутствуют |
| 1024 | 1.9.1023 | 1.9.1024 | 279°2.3` | 0.45 | данные отсутствуют | данные отсутствуют | данные отсутствуют |
| 1025 | 1.9.1024 | 1.9.1025 | 279°14.8` | 0.44 | данные отсутствуют | данные отсутствуют | данные отсутствуют |
| 1026 | 1.9.1025 | 1.9.1026 | 280°18.3` | 0.45 | данные отсутствуют | данные отсутствуют | данные отсутствуют |
| 1027 | 1.9.1026 | 1.9.1027 | 279°2.3` | 0.45 | данные отсутствуют | данные отсутствуют | данные отсутствуют |
| 1028 | 1.9.1027 | 1.9.1028 | 279°2.3` | 0.45 | данные отсутствуют | данные отсутствуют | данные отсутствуют |
| 1029 | 1.9.1028 | 1.9.1029 | 280°18.3` | 0.45 | данные отсутствуют | данные отсутствуют | данные отсутствуют |
| 1030 | 1.9.1029 | 1.9.1030 | 279°14.8` | 0.44 | данные отсутствуют | данные отсутствуют | данные отсутствуют |
| 1031 | 1.9.1030 | 1.9.1031 | 280°18.3` | 0.45 | данные отсутствуют | данные отсутствуют | данные отсутствуют |
| 1032 | 1.9.1031 | 1.9.1032 | 279°52.0` | 0.23 | данные отсутствуют | данные отсутствуют | данные отсутствуют |
| 1033 | 1.9.1032 | 1.9.1033 | 279°36.3` | 0.66 | данные отсутствуют | данные отсутствуют | данные отсутствуют |
| 1034 | 1.9.1033 | 1.9.1034 | 280°18.3` | 0.45 | данные отсутствуют | данные отсутствуют | данные отсутствуют |
| 1035 | 1.9.1034 | 1.9.1035 | 280°32.3` | 0.44 | данные отсутствуют | данные отсутствуют | данные отсутствуют |
| 1036 | 1.9.1035 | 1.9.1036 | 280°18.3` | 0.45 | данные отсутствуют | данные отсутствуют | данные отсутствуют |



ДОКУМЕНТ ПОДПИСАН
ЭЛЕКТРОННОЙ ПОДПИСЬЮ

Сертификат: 009F0BDC181A023B64597F1E2579BEFB50

Владелец: ФЕДЕРАЛЬНАЯ СЛУЖБА ГОСУДАРСТВЕННОЙ

РЕГИСТРАЦИИ, КАДАСТРА И КАРТОГРАФИИ

Действителен: с 02.08.2024 по 26.10.2025

полное наименование должности

инициалы, фамилия

Земельный участок

вид объекта недвижимости

Лист № 38 раздела 3.1

Всего листов раздела 3.1: 49

Всего разделов: 8

Всего листов выписки: 475

19.09.2024г. № КУВИ-001/2024-234429078

Кадастровый номер:

78:34:0413501:1216

| 1 | 2 | 3 | 4 | 5 | 6 | 7 | 8 |
|------|----------|----------|-----------|------|--------------------|--------------------|--------------------|
| 1037 | 1.9.1036 | 1.9.1037 | 280°18.3` | 0.45 | данные отсутствуют | данные отсутствуют | данные отсутствуют |
| 1038 | 1.9.1037 | 1.9.1038 | 280°32.3` | 0.44 | данные отсутствуют | данные отсутствуют | данные отсутствуют |
| 1039 | 1.9.1038 | 1.9.1039 | 280°18.3` | 0.45 | данные отсутствуют | данные отсутствуют | данные отсутствуют |
| 1040 | 1.9.1039 | 1.9.1040 | 280°18.3` | 0.45 | данные отсутствуют | данные отсутствуют | данные отсутствуют |
| 1041 | 1.9.1040 | 1.9.1041 | 280°32.3` | 0.44 | данные отсутствуют | данные отсутствуют | данные отсутствуют |
| 1042 | 1.9.1041 | 1.9.1042 | 280°18.3` | 0.45 | данные отсутствуют | данные отсутствуют | данные отсутствуют |
| 1043 | 1.9.1042 | 1.9.1043 | 280°18.3` | 0.45 | данные отсутствуют | данные отсутствуют | данные отсутствуют |
| 1044 | 1.9.1043 | 1.9.1044 | 280°32.3` | 0.44 | данные отсутствуют | данные отсутствуют | данные отсутствуют |
| 1045 | 1.9.1044 | 1.9.1045 | 281°33.6` | 0.45 | данные отсутствуют | данные отсутствуют | данные отсутствуют |
| 1046 | 1.9.1045 | 1.9.1046 | 280°18.3` | 0.45 | данные отсутствуют | данные отсутствуют | данные отсутствуют |
| 1047 | 1.9.1046 | 1.9.1047 | 280°32.3` | 0.44 | данные отсутствуют | данные отсутствуют | данные отсутствуют |
| 1048 | 1.9.1047 | 1.9.1048 | 281°33.6` | 0.45 | данные отсутствуют | данные отсутствуют | данные отсутствуют |
| 1049 | 1.9.1048 | 1.9.1049 | 280°18.3` | 0.45 | данные отсутствуют | данные отсутствуют | данные отсутствуют |
| 1050 | 1.9.1049 | 1.9.1050 | 281°49.3` | 0.44 | данные отсутствуют | данные отсутствуют | данные отсутствуют |
| 1051 | 1.9.1050 | 1.9.1051 | 280°18.3` | 0.45 | данные отсутствуют | данные отсутствуют | данные отсутствуют |
| 1052 | 1.9.1051 | 1.9.1052 | 281°49.3` | 0.44 | данные отсутствуют | данные отсутствуют | данные отсутствуют |



ДОКУМЕНТ ПОДПИСАН
ЭЛЕКТРОННОЙ ПОДПИСЬЮ

Сертификат: 009F0BDC181A023B64597F1E2579BEFB50

Владелец: ФЕДЕРАЛЬНАЯ СЛУЖБА ГОСУДАРСТВЕННОЙ

РЕГИСТРАЦИИ, КАДАСТРА И КАРТОГРАФИИ

Действителен: с 02.08.2024 по 26.10.2025

полное наименование должности

инициалы, фамилия

Земельный участок

вид объекта недвижимости

Лист № 39 раздела 3.1

Всего листов раздела 3.1: 49

Всего разделов: 8

Всего листов выписки: 475

19.09.2024г. № КУВИ-001/2024-234429078

Кадастровый номер:

78:34:0413501:1216

| 1 | 2 | 3 | 4 | 5 | 6 | 7 | 8 |
|------|----------|----------|-----------|------|--------------------|--------------------|--------------------|
| 1053 | 1.9.1052 | 1.9.1053 | 281°33.6` | 0.45 | данные отсутствуют | данные отсутствуют | данные отсутствуют |
| 1054 | 1.9.1053 | 1.9.1054 | 280°32.3` | 0.44 | данные отсутствуют | данные отсутствуют | данные отсутствуют |
| 1055 | 1.9.1054 | 1.9.1055 | 281°33.6` | 0.45 | данные отсутствуют | данные отсутствуют | данные отсутствуют |
| 1056 | 1.9.1055 | 1.9.1056 | 281°49.3` | 0.44 | данные отсутствуют | данные отсутствуют | данные отсутствуют |
| 1057 | 1.9.1056 | 1.9.1057 | 281°33.6` | 0.45 | данные отсутствуют | данные отсутствуют | данные отсутствуют |
| 1058 | 1.9.1057 | 1.9.1058 | 283°5.5` | 0.44 | данные отсутствуют | данные отсутствуют | данные отсутствуют |
| 1059 | 1.9.1058 | 1.9.1059 | 284°40.6` | 0.43 | данные отсутствуют | данные отсутствуют | данные отсутствуют |
| 1060 | 1.9.1059 | 1.9.1060 | 284°40.6` | 0.43 | данные отсутствуют | данные отсутствуют | данные отсутствуют |
| 1061 | 1.9.1060 | 1.9.1061 | 285°35.6` | 0.45 | данные отсутствуют | данные отсутствуют | данные отсутствуют |
| 1062 | 1.9.1061 | 1.9.1062 | 285°56.7` | 0.44 | данные отсутствуют | данные отсутствуют | данные отсутствуют |
| 1063 | 1.9.1062 | 1.9.1063 | 285°56.7` | 0.44 | данные отсутствуют | данные отсутствуют | данные отсутствуют |
| 1064 | 1.9.1063 | 1.9.1064 | 287°11.9` | 0.44 | данные отсутствуют | данные отсутствуют | данные отсутствуют |
| 1065 | 1.9.1064 | 1.9.1065 | 287°35.5` | 0.43 | данные отсутствуют | данные отсутствуют | данные отсутствуют |
| 1066 | 1.9.1065 | 1.9.1066 | 287°11.9` | 0.44 | данные отсутствуют | данные отсутствуют | данные отсутствуют |
| 1067 | 1.9.1066 | 1.9.1067 | 288°51.2` | 0.43 | данные отсутствуют | данные отсутствуют | данные отсутствуют |
| 1068 | 1.9.1067 | 1.9.1068 | 289°39.2` | 0.45 | данные отсутствуют | данные отсутствуют | данные отсутствуют |



ДОКУМЕНТ ПОДПИСАН
ЭЛЕКТРОННОЙ ПОДПИСЬЮ

Сертификат: 009F0BDC181A023B64597F1E2579BEFB50

Владелец: ФЕДЕРАЛЬНАЯ СЛУЖБА ГОСУДАРСТВЕННОЙ

РЕГИСТРАЦИИ, КАДАСТРА И КАРТОГРАФИИ

Действителен: с 02.08.2024 по 26.10.2025

полное наименование должности

инициалы, фамилия

| | | | |
|--------------------------|--|--|--|
| Земельный участок | | | |
| вид объекта недвижимости | | | |

| | | | |
|-----------------------|------------------------------|-------------------|---------------------------|
| Лист № 40 раздела 3.1 | Всего листов раздела 3.1: 49 | Всего разделов: 8 | Всего листов выписки: 475 |
|-----------------------|------------------------------|-------------------|---------------------------|

19.09.2024г. № КУВИ-001/2024-234429078

Кадастровый номер: 78:34:0413501:1216

| 1 | 2 | 3 | 4 | 5 | 6 | 7 | 8 |
|------|----------|----------|-----------|------|--------------------|--------------------|--------------------|
| 1069 | 1.9.1068 | 1.9.1069 | 290°5.7' | 0.44 | данные отсутствуют | данные отсутствуют | данные отсутствуют |
| 1070 | 1.9.1069 | 1.9.1070 | 290°5.7' | 0.44 | данные отсутствуют | данные отсутствуют | данные отсутствуют |
| 1071 | 1.9.1070 | 1.9.1071 | 291°19.1' | 0.44 | данные отсутствуют | данные отсутствуют | данные отсутствуют |
| 1072 | 1.9.1071 | 1.9.1072 | 291°19.1' | 0.44 | данные отсутствуют | данные отсутствуют | данные отсутствуют |
| 1073 | 1.9.1072 | 1.9.1073 | 291°48.1' | 0.43 | данные отсутствуют | данные отсутствуют | данные отсутствуют |
| 1074 | 1.9.1073 | 1.9.1074 | 292°31.3' | 0.44 | данные отсутствуют | данные отсутствуют | данные отсутствуют |
| 1075 | 1.9.1074 | 1.9.1075 | 293°1.5' | 0.43 | данные отсутствуют | данные отсутствуют | данные отсутствуют |
| 1076 | 1.9.1075 | 1.9.1076 | 294°13.7' | 0.44 | данные отсутствуют | данные отсутствуют | данные отсутствуют |
| 1077 | 1.9.1076 | 1.9.1077 | 294°13.7' | 0.44 | данные отсутствуют | данные отсутствуют | данные отсутствуют |
| 1078 | 1.9.1077 | 1.9.1078 | 294°13.7' | 0.44 | данные отсутствуют | данные отсутствуют | данные отсутствуют |
| 1079 | 1.9.1078 | 1.9.1079 | 295°58.4' | 0.43 | данные отсутствуют | данные отсутствуют | данные отсутствуют |
| 1080 | 1.9.1079 | 1.9.1080 | 295°58.4' | 0.43 | данные отсутствуют | данные отсутствуют | данные отсутствуют |
| 1081 | 1.9.1080 | 1.9.1081 | 296°33.9' | 0.45 | данные отсутствуют | данные отсутствуют | данные отсутствуют |
| 1082 | 1.9.1081 | 1.9.1082 | 297°9.0' | 0.44 | данные отсутствуют | данные отсутствуют | данные отсутствуют |
| 1083 | 1.9.1082 | 1.9.1083 | 297°45.5' | 0.43 | данные отсутствуют | данные отсутствуют | данные отсутствуют |
| 1084 | 1.9.1083 | 1.9.1084 | 298°18.1' | 0.44 | данные отсутствуют | данные отсутствуют | данные отсутствуют |



ДОКУМЕНТ ПОДПИСАН
ЭЛЕКТРОННОЙ ПОДПИСЬЮ

Сертификат: 009F0BDC181A023B64597F1E2579BEFB50

Владелец: ФЕДЕРАЛЬНАЯ СЛУЖБА ГОСУДАРСТВЕННОЙ

РЕГИСТРАЦИИ, КАДАСТРА И КАРТОГРАФИИ

Действителен: с 02.08.2024 по 26.10.2025

полное наименование должности

инициалы, фамилия

Земельный участок

вид объекта недвижимости

Лист № 41 раздела 3.1

Всего листов раздела 3.1: 49

Всего разделов: 8

Всего листов выписки: 475

19.09.2024г. № КУВИ-001/2024-234429078

Кадастровый номер:

78:34:0413501:1216

| 1 | 2 | 3 | 4 | 5 | 6 | 7 | 8 |
|------|----------|----------|-----------|------|--------------------|--------------------|--------------------|
| 1085 | 1.9.1084 | 1.9.1085 | 298°55.6' | 0.43 | данные отсутствуют | данные отсутствуют | данные отсутствуют |
| 1086 | 1.9.1085 | 1.9.1086 | 298°55.6' | 0.43 | данные отсутствуют | данные отсутствуют | данные отсутствуют |
| 1087 | 1.9.1086 | 1.9.1087 | 300°4.1' | 0.44 | данные отсутствуют | данные отсутствуют | данные отсутствуют |
| 1088 | 1.9.1087 | 1.9.1088 | 300°4.1' | 0.44 | данные отсутствуют | данные отсутствуют | данные отсутствуют |
| 1089 | 1.9.1088 | 1.9.1089 | 301°52.0' | 0.44 | данные отсутствуют | данные отсутствуют | данные отсутствуют |
| 1090 | 1.9.1089 | 1.9.1090 | 301°32.1' | 0.52 | данные отсутствуют | данные отсутствуют | данные отсутствуют |
| 1091 | 1.9.1090 | 1.9.1091 | 301°30.2' | 0.36 | данные отсутствуют | данные отсутствуют | данные отсутствуют |
| 1092 | 1.9.1091 | 1.9.1092 | 302°58.1' | 0.44 | данные отсутствуют | данные отсутствуют | данные отсутствуют |
| 1093 | 1.9.1092 | 1.9.1093 | 303°41.4' | 0.43 | данные отсутствуют | данные отсутствуют | данные отсутствуют |
| 1094 | 1.9.1093 | 1.9.1094 | 304°46.7' | 0.44 | данные отсутствуют | данные отсутствуют | данные отсутствуют |
| 1095 | 1.9.1094 | 1.9.1095 | 302°58.1' | 0.44 | данные отсутствуют | данные отсутствуют | данные отсутствуют |
| 1096 | 1.9.1095 | 1.9.1096 | 306°36.4' | 0.44 | данные отсутствуют | данные отсутствуют | данные отсутствуют |
| 1097 | 1.9.1096 | 1.9.1097 | 304°46.7' | 0.44 | данные отсутствуют | данные отсутствуют | данные отсутствуют |
| 1098 | 1.9.1097 | 1.9.1098 | 306°36.4' | 0.44 | данные отсутствуют | данные отсутствуют | данные отсутствуют |
| 1099 | 1.9.1098 | 1.9.1099 | 306°36.4' | 0.44 | данные отсутствуют | данные отсутствуют | данные отсутствуют |
| 1100 | 1.9.1099 | 1.9.1100 | 307°38.9' | 0.44 | данные отсутствуют | данные отсутствуют | данные отсутствуют |



ДОКУМЕНТ ПОДПИСАН
ЭЛЕКТРОННОЙ ПОДПИСЬЮ

Сертификат: 009F0BDC181A023B64597F1E2579BEFB50

Владелец: ФЕДЕРАЛЬНАЯ СЛУЖБА ГОСУДАРСТВЕННОЙ

РЕГИСТРАЦИИ, КАДАСТРА И КАРТОГРАФИИ

Действителен: с 02.08.2024 по 26.10.2025

полное наименование должности

инициалы, фамилия

Земельный участок

вид объекта недвижимости

Лист № 42 раздела 3.1

Всего листов раздела 3.1: 49

Всего разделов: 8

Всего листов выписки: 475

19.09.2024г. № КУВИ-001/2024-234429078

Кадастровый номер:

78:34:0413501:1216

| 1 | 2 | 3 | 4 | 5 | 6 | 7 | 8 |
|------|----------|--------------|-----------|------|--------------------|--------------------|--------------------|
| 1101 | 1.9.1100 | 1.9.110 1 | 306°36.4` | 0.44 | данные отсутствуют | данные отсутствуют | данные отсутствуют |
| 1102 | 1.9.1101 | 1.9.110 2 | 309°28.3` | 0.44 | данные отсутствуют | данные отсутствуют | данные отсутствуют |
| 1103 | 1.9.1102 | 1.9.110 3 | 308°27.2` | 0.43 | данные отсутствуют | данные отсутствуют | данные отсутствуют |
| 1104 | 1.9.1103 | 1.9.110 4 | 309°28.3` | 0.44 | данные отсутствуют | данные отсутствуют | данные отсутствуют |
| 1105 | 1.9.1104 | 1.9.110 5 | 310°18.8` | 0.43 | данные отсутствуют | данные отсутствуют | данные отсутствуют |
| 1106 | 1.9.1105 | 1.9.110 6 | 311°18.5` | 0.44 | данные отсутствуют | данные отсутствуют | данные отсутствуют |
| 1107 | 1.9.1106 | 1.9.110 7 | 311°18.5` | 0.44 | данные отсутствуют | данные отсутствуют | данные отсутствуют |
| 1108 | 1.9.1107 | 1.9.110 8 | 311°18.5` | 0.44 | данные отсутствуют | данные отсутствуют | данные отсутствуют |
| 1109 | 1.9.1108 | 1.9.110 9 | 311°18.5` | 0.44 | данные отсутствуют | данные отсутствуют | данные отсутствуют |
| 1110 | 1.9.1109 | 1.9.111 0 | 311°18.5` | 0.44 | данные отсутствуют | данные отсутствуют | данные отсутствуют |
| 1111 | 1.9.1110 | 1.9.111 1 | 311°18.5` | 0.44 | данные отсутствуют | данные отсутствуют | данные отсутствуют |
| 1112 | 1.9.1111 | 1.9.111 2 | 310°27.7` | 0.45 | данные отсутствуют | данные отсутствуют | данные отсутствуют |
| 1113 | 1.9.1112 | 1.9.111 3 | 311°18.5` | 0.44 | данные отсутствуют | данные отсутствуют | данные отсутствуют |
| 1114 | 1.9.1113 | 1.9.111 4 | 309°28.3` | 0.44 | данные отсутствуют | данные отсутствуют | данные отсутствуют |
| 1115 | 1.9.1114 | 1.9.111 5 | 310°27.7` | 0.45 | данные отсутствуют | данные отсутствуют | данные отсутствуют |
| 1116 | 1.9.1115 | 1.9.111 6 | 309°28.3` | 0.44 | данные отсутствуют | данные отсутствуют | данные отсутствуют |



ДОКУМЕНТ ПОДПИСАН
ЭЛЕКТРОННОЙ ПОДПИСЬЮ

Сертификат: 009F0BDC181A023B64597F1E2579BEFB50

Владелец: ФЕДЕРАЛЬНАЯ СЛУЖБА ГОСУДАРСТВЕННОЙ

РЕГИСТРАЦИИ, КАДАСТРА И КАРТОГРАФИИ

Действителен: с 02.08.2024 по 26.10.2025

полное наименование должности

инициалы, фамилия

| | | | |
|--------------------------|------------------------------|-------------------|---------------------------|
| Земельный участок | | | |
| вид объекта недвижимости | | | |
| Лист № 43 раздела 3.1 | Всего листов раздела 3.1: 49 | Всего разделов: 8 | Всего листов выписки: 475 |

19.09.2024г. № КУВИ-001/2024-234429078

Кадастровый номер: 78:34:0413501:1216

| 1 | 2 | 3 | 4 | 5 | 6 | 7 | 8 |
|------|----------|----------|-----------|------|--------------------|--------------------|--------------------|
| 1117 | 1.9.1116 | 1.9.1117 | 309°28.3` | 0.44 | данные отсутствуют | данные отсутствуют | данные отсутствуют |
| 1118 | 1.9.1117 | 1.9.1118 | 308°27.2` | 0.43 | данные отсутствуют | данные отсутствуют | данные отсутствуют |
| 1119 | 1.9.1118 | 1.9.1119 | 309°28.3` | 0.44 | данные отсутствуют | данные отсутствуют | данные отсутствуют |
| 1120 | 1.9.1119 | 1.9.1120 | 308°39.6` | 0.45 | данные отсутствуют | данные отсутствуют | данные отсутствуют |
| 1121 | 1.9.1120 | 1.9.1121 | 307°38.9` | 0.44 | данные отсутствуют | данные отсутствуют | данные отсутствуют |
| 1122 | 1.9.1121 | 1.9.1122 | 308°27.2` | 0.43 | данные отсутствуют | данные отсутствуют | данные отсутствуют |
| 1123 | 1.9.1122 | 1.9.1123 | 307°38.9` | 0.44 | данные отсутствуют | данные отсутствуют | данные отсутствуют |
| 1124 | 1.9.1123 | 1.9.1124 | 307°38.9` | 0.44 | данные отсутствуют | данные отсутствуют | данные отсутствуют |
| 1125 | 1.9.1124 | 1.9.1125 | 306°36.4` | 0.44 | данные отсутствуют | данные отсутствуют | данные отсутствуют |
| 1126 | 1.9.1125 | 1.9.1126 | 306°52.2` | 0.45 | данные отсутствуют | данные отсутствуют | данные отсутствуют |
| 1127 | 1.9.1126 | 1.9.1127 | 306°36.4` | 0.44 | данные отсутствуют | данные отсутствуют | данные отсутствуют |
| 1128 | 1.9.1127 | 1.9.1128 | 305°50.3` | 0.44 | данные отсутствуют | данные отсутствуют | данные отсутствуют |
| 1129 | 1.9.1128 | 1.9.1129 | 306°36.4` | 0.44 | данные отсутствуют | данные отсутствуют | данные отсутствуют |
| 1130 | 1.9.1129 | 1.9.1130 | 305°50.3` | 0.44 | данные отсутствуют | данные отсутствуют | данные отсутствуют |
| 1131 | 1.9.1130 | 1.9.1131 | 305°50.3` | 0.44 | данные отсутствуют | данные отсутствуют | данные отсутствуют |
| 1132 | 1.9.1131 | 1.9.1132 | 304°46.7` | 0.44 | данные отсутствуют | данные отсутствуют | данные отсутствуют |



ДОКУМЕНТ ПОДПИСАН
ЭЛЕКТРОННОЙ ПОДПИСЬЮ

Сертификат: 009F0BDC181A023B64597F1E2579BEFB50

Владелец: ФЕДЕРАЛЬНАЯ СЛУЖБА ГОСУДАРСТВЕННОЙ

РЕГИСТРАЦИИ, КАДАСТРА И КАРТОГРАФИИ

Действителен: с 02.08.2024 по 26.10.2025

полное наименование должности

инициалы, фамилия

| | | | |
|--------------------------|------------------------------|-------------------|---------------------------|
| Земельный участок | | | |
| вид объекта недвижимости | | | |
| Лист № 44 раздела 3.1 | Всего листов раздела 3.1: 49 | Всего разделов: 8 | Всего листов выписки: 475 |

19.09.2024г. № КУВИ-001/2024-234429078

Кадастровый номер: 78:34:0413501:1216

| 1 | 2 | 3 | 4 | 5 | 6 | 7 | 8 |
|------|----------|----------|-----------|------|--------------------|--------------------|--------------------|
| 1133 | 1.9.1132 | 1.9.1133 | 304°46.7` | 0.44 | данные отсутствуют | данные отсутствуют | данные отсутствуют |
| 1134 | 1.9.1133 | 1.9.1134 | 304°2.8` | 0.45 | данные отсутствуют | данные отсутствуют | данные отсутствуют |
| 1135 | 1.9.1134 | 1.9.1135 | 304°46.7` | 0.44 | данные отсутствуют | данные отсутствуют | данные отсутствуют |
| 1136 | 1.9.1135 | 1.9.1136 | 304°46.7` | 0.44 | данные отсутствуют | данные отсутствуют | данные отсутствуют |
| 1137 | 1.9.1136 | 1.9.1137 | 302°58.1` | 0.44 | данные отсутствуют | данные отсутствуют | данные отсутствуют |
| 1138 | 1.9.1137 | 1.9.1138 | 304°2.8` | 0.45 | данные отсутствуют | данные отсутствуют | данные отсутствуют |
| 1139 | 1.9.1138 | 1.9.1139 | 302°58.1` | 0.44 | данные отсутствуют | данные отсутствуют | данные отсутствуют |
| 1140 | 1.9.1139 | 1.9.1140 | 302°58.1` | 0.44 | данные отсутствуют | данные отсутствуют | данные отсутствуют |
| 1141 | 1.9.1140 | 1.9.1141 | 302°58.1` | 0.44 | данные отсутствуют | данные отсутствуют | данные отсутствуют |
| 1142 | 1.9.1141 | 1.9.1142 | 302°13.7` | 0.54 | данные отсутствуют | данные отсутствуют | данные отсутствуют |
| 1143 | 1.9.1142 | 1.9.1143 | 302°44.1` | 0.33 | данные отсутствуют | данные отсутствуют | данные отсутствуют |
| 1144 | 1.9.1143 | 1.9.1144 | 301°11.1` | 0.44 | данные отсутствуют | данные отсутствуют | данные отсутствуют |
| 1145 | 1.9.1144 | 1.9.1145 | 301°11.1` | 0.44 | данные отсутствуют | данные отсутствуют | данные отсутствуют |
| 1146 | 1.9.1145 | 1.9.1146 | 301°52.0` | 0.44 | данные отсутствуют | данные отсутствуют | данные отсутствуют |
| 1147 | 1.9.1146 | 1.9.1147 | 301°11.1` | 0.44 | данные отсутствуют | данные отсутствуют | данные отсутствуют |
| 1148 | 1.9.1147 | 1.9.1148 | 300°4.1` | 0.44 | данные отсутствуют | данные отсутствуют | данные отсутствуют |



ДОКУМЕНТ ПОДПИСАН
ЭЛЕКТРОННОЙ ПОДПИСЬЮ

Сертификат: 009F0BDC181A023B64597F1E2579BEFB50

Владелец: ФЕДЕРАЛЬНАЯ СЛУЖБА ГОСУДАРСТВЕННОЙ

РЕГИСТРАЦИИ, КАДАСТРА И КАРТОГРАФИИ

Действителен: с 02.08.2024 по 26.10.2025

полное наименование должности

инициалы, фамилия

Земельный участок

вид объекта недвижимости

Лист № 45 раздела 3.1

Всего листов раздела 3.1: 49

Всего разделов: 8

Всего листов выписки: 475

19.09.2024г. № КУВИ-001/2024-234429078

Кадастровый номер:

78:34:0413501:1216

| 1 | 2 | 3 | 4 | 5 | 6 | 7 | 8 |
|------|----------|----------|-----------|------|--------------------|--------------------|--------------------|
| 1149 | 1.9.1148 | 1.9.1149 | 301°11.1' | 0.44 | данные отсутствуют | данные отсутствуют | данные отсутствуют |
| 1150 | 1.9.1149 | 1.9.1150 | 300°4.1' | 0.44 | данные отсутствуют | данные отсутствуют | данные отсутствуют |
| 1151 | 1.9.1150 | 1.9.1151 | 300°4.1' | 0.44 | данные отсутствуют | данные отсутствуют | данные отсутствуют |
| 1152 | 1.9.1151 | 1.9.1152 | 299°25.6' | 0.45 | данные отсутствуют | данные отсутствуют | данные отсутствуют |
| 1153 | 1.9.1152 | 1.9.1153 | 298°55.6' | 0.43 | данные отсутствуют | данные отсутствуют | данные отсутствуют |
| 1154 | 1.9.1153 | 1.9.1154 | 299°25.6' | 0.45 | данные отсутствуют | данные отсутствуют | данные отсутствуют |
| 1155 | 1.9.1154 | 1.9.1155 | 298°55.6' | 0.43 | данные отсутствуют | данные отсутствуют | данные отсутствуют |
| 1156 | 1.9.1155 | 1.9.1156 | 298°18.1' | 0.44 | данные отсутствуют | данные отсутствуют | данные отсутствуют |
| 1157 | 1.9.1156 | 1.9.1157 | 285°56.7' | 0.44 | данные отсутствуют | данные отсутствуют | данные отсутствуют |
| 1158 | 1.9.1157 | 1.9.1158 | 284°40.6' | 0.43 | данные отсутствуют | данные отсутствуют | данные отсутствуют |
| 1159 | 1.9.1158 | 1.9.1159 | 285°56.7' | 0.44 | данные отсутствуют | данные отсутствуют | данные отсутствуют |
| 1160 | 1.9.1159 | 1.9.1160 | 284°20.9' | 0.44 | данные отсутствуют | данные отсутствуют | данные отсутствуют |
| 1161 | 1.9.1160 | 1.9.1161 | 284°40.6' | 0.43 | данные отсутствуют | данные отсутствуют | данные отсутствуют |
| 1162 | 1.9.1161 | 1.9.1162 | 284°40.6' | 0.43 | данные отсутствуют | данные отсутствуют | данные отсутствуют |
| 1163 | 1.9.1162 | 1.9.1163 | 283°5.5' | 0.44 | данные отсутствуют | данные отсутствуют | данные отсутствуют |
| 1164 | 1.9.1163 | 1.9.1164 | 283°23.5' | 0.43 | данные отсутствуют | данные отсутствуют | данные отсутствуют |



ДОКУМЕНТ ПОДПИСАН
ЭЛЕКТРОННОЙ ПОДПИСЬЮ

Сертификат: 009F0BDC181A023B64597F1E2579BEFB50

Владелец: ФЕДЕРАЛЬНАЯ СЛУЖБА ГОСУДАРСТВЕННОЙ

РЕГИСТРАЦИИ, КАДАСТРА И КАРТОГРАФИИ

Действителен: с 02.08.2024 по 26.10.2025

полное наименование должности

инициалы, фамилия

Земельный участок

вид объекта недвижимости

Лист № 46 раздела 3.1

Всего листов раздела 3.1: 49

Всего разделов: 8

Всего листов выписки: 475

19.09.2024г. № КУВИ-001/2024-234429078

Кадастровый номер:

78:34:0413501:1216

| 1 | 2 | 3 | 4 | 5 | 6 | 7 | 8 |
|------|----------|----------|-----------|------|--------------------|--------------------|--------------------|
| 1165 | 1.9.1164 | 1.9.1165 | 283°5.5' | 0.44 | данные отсутствуют | данные отсутствуют | данные отсутствуют |
| 1166 | 1.9.1165 | 1.9.1166 | 283°23.5' | 0.43 | данные отсутствуют | данные отсутствуют | данные отсутствуют |
| 1167 | 1.9.1166 | 1.9.1167 | 283°5.5' | 0.44 | данные отсутствуют | данные отсутствуют | данные отсутствуют |
| 1168 | 1.9.1167 | 1.9.1168 | 281°49.3' | 0.44 | данные отсутствуют | данные отсутствуют | данные отсутствуют |
| 1169 | 1.9.1168 | 1.9.1169 | 282°5.7' | 0.43 | данные отсутствуют | данные отсутствуют | данные отсутствуют |
| 1170 | 1.9.1169 | 1.9.1170 | 281°49.3' | 0.44 | данные отсутствуют | данные отсутствуют | данные отсутствуют |
| 1171 | 1.9.1170 | 1.9.1171 | 281°49.3' | 0.44 | данные отсутствуют | данные отсутствуют | данные отсутствуют |
| 1172 | 1.9.1171 | 1.9.1172 | 280°32.3' | 0.44 | данные отсутствуют | данные отсутствуют | данные отсутствуют |
| 1173 | 1.9.1172 | 1.9.1173 | 280°32.3' | 0.44 | данные отсутствуют | данные отсутствуют | данные отсутствуют |
| 1174 | 1.9.1173 | 1.9.1174 | 280°32.3' | 0.44 | данные отсутствуют | данные отсутствуют | данные отсутствуют |
| 1175 | 1.9.1174 | 1.9.1175 | 280°32.3' | 0.44 | данные отсутствуют | данные отсутствуют | данные отсутствуют |
| 1176 | 1.9.1175 | 1.9.1176 | 279°14.8' | 0.44 | данные отсутствуют | данные отсутствуют | данные отсутствуют |
| 1177 | 1.9.1176 | 1.9.1177 | 280°32.3' | 0.44 | данные отсутствуют | данные отсутствуют | данные отсутствуют |
| 1178 | 1.9.1177 | 1.9.1178 | 279°14.8' | 0.44 | данные отсутствуют | данные отсутствуют | данные отсутствуют |
| 1179 | 1.9.1178 | 1.9.1179 | 279°14.8' | 0.44 | данные отсутствуют | данные отсутствуют | данные отсутствуют |
| 1180 | 1.9.1179 | 1.9.1180 | 277°56.6' | 0.43 | данные отсутствуют | данные отсутствуют | данные отсутствуют |



ДОКУМЕНТ ПОДПИСАН
ЭЛЕКТРОННОЙ ПОДПИСЬЮ

Сертификат: 009F0BDC181A023B64597F1E2579BEFB50

Владелец: ФЕДЕРАЛЬНАЯ СЛУЖБА ГОСУДАРСТВЕННОЙ

РЕГИСТРАЦИИ, КАДАСТРА И КАРТОГРАФИИ

Действителен: с 02.08.2024 по 26.10.2025

полное наименование должности

инициалы, фамилия

Земельный участок

вид объекта недвижимости

Лист № 47 раздела 3.1

Всего листов раздела 3.1: 49

Всего разделов: 8

Всего листов выписки: 475

19.09.2024г. № КУВИ-001/2024-234429078

Кадастровый номер:

78:34:0413501:1216

| 1 | 2 | 3 | 4 | 5 | 6 | 7 | 8 |
|------|----------|----------|-----------|------|--------------------|--------------------|--------------------|
| 1181 | 1.9.1180 | 1.9.1181 | 277°45.9' | 0.44 | данные отсутствуют | данные отсутствуют | данные отсутствуют |
| 1182 | 1.9.1181 | 1.9.1182 | 279°14.8' | 0.44 | данные отсутствуют | данные отсутствуют | данные отсутствуют |
| 1183 | 1.9.1182 | 1.9.1183 | 276°38.0' | 0.43 | данные отсутствуют | данные отсутствуют | данные отсутствуют |
| 1184 | 1.9.1183 | 1.9.1184 | 277°45.9' | 0.44 | данные отсутствуют | данные отсутствуют | данные отсутствуют |
| 1185 | 1.9.1184 | 1.9.1185 | 276°38.0' | 0.43 | данные отсутствуют | данные отсутствуют | данные отсутствуют |
| 1186 | 1.9.1185 | 1.9.1186 | 277°56.6' | 0.43 | данные отсутствуют | данные отсутствуют | данные отсутствуют |
| 1187 | 1.9.1186 | 1.9.1187 | 276°29.0' | 0.44 | данные отсутствуют | данные отсутствуют | данные отсутствуют |
| 1188 | 1.9.1187 | 1.9.1188 | 275°18.9' | 0.43 | данные отсутствуют | данные отсутствуют | данные отсутствуют |
| 1189 | 1.9.1188 | 1.9.1189 | 276°29.0' | 0.44 | данные отсутствуют | данные отсутствуют | данные отсутствуют |
| 1190 | 1.9.1189 | 1.9.1190 | 275°18.9' | 0.43 | данные отсутствуют | данные отсутствуют | данные отсутствуют |
| 1191 | 1.9.1190 | 1.9.1191 | 275°11.6' | 0.44 | данные отсутствуют | данные отсутствуют | данные отсутствуют |
| 1192 | 1.9.1191 | 1.9.1192 | 275°18.9' | 0.43 | данные отсутствуют | данные отсутствуют | данные отсутствуют |
| 1193 | 1.9.1192 | 1.9.1193 | 273°54.0' | 0.44 | данные отсутствуют | данные отсутствуют | данные отсутствуют |
| 1194 | 1.9.1193 | 1.9.1194 | 275°18.9' | 0.43 | данные отсутствуют | данные отсутствуют | данные отсутствуют |
| 1195 | 1.9.1194 | 1.9.1195 | 273°54.0' | 0.44 | данные отсутствуют | данные отсутствуют | данные отсутствуют |
| 1196 | 1.9.1195 | 1.9.1196 | 273°22.0' | 0.51 | данные отсутствуют | данные отсутствуют | данные отсутствуют |



ДОКУМЕНТ ПОДПИСАН
ЭЛЕКТРОННОЙ ПОДПИСЬЮ

Сертификат: 009F0BDC181A023B64597F1E2579BEFB50

Владелец: ФЕДЕРАЛЬНАЯ СЛУЖБА ГОСУДАРСТВЕННОЙ

РЕГИСТРАЦИИ, КАДАСТРА И КАРТОГРАФИИ

Действителен: с 02.08.2024 по 26.10.2025

полное наименование должности

инициалы, фамилия

Земельный участок

вид объекта недвижимости

Лист № 48 раздела 3.1

Всего листов раздела 3.1: 49

Всего разделов: 8

Всего листов выписки: 475

19.09.2024г. № КУВИ-001/2024-234429078

Кадастровый номер:

78:34:0413501:1216

| 1 | 2 | 3 | 4 | 5 | 6 | 7 | 8 |
|------|----------|----------|-----------|------|--------------------|--------------------|--------------------|
| 1197 | 1.9.1196 | 1.9.1197 | 273°10.8` | 0.36 | данные отсутствуют | данные отсутствуют | данные отсутствуют |
| 1198 | 1.9.1197 | 1.9.1198 | 273°54.0` | 0.44 | данные отсутствуют | данные отсутствуют | данные отсутствуют |
| 1199 | 1.9.1198 | 1.9.1199 | 272°39.8` | 0.43 | данные отсутствуют | данные отсутствуют | данные отсутствуют |
| 1200 | 1.9.1199 | 1.9.1200 | 272°36.2` | 0.44 | данные отсутствуют | данные отсутствуют | данные отсутствуют |
| 1201 | 1.9.1200 | 1.9.1201 | 271°18.1` | 0.44 | данные отсутствуют | данные отсутствуют | данные отсутствуют |
| 1202 | 1.9.1201 | 1.9.1202 | 272°39.8` | 0.43 | данные отсутствуют | данные отсутствуют | данные отсутствуют |
| 1203 | 1.9.1202 | 1.9.1203 | 271°18.1` | 0.44 | данные отсутствуют | данные отсутствуют | данные отсутствуют |
| 1204 | 1.9.1203 | 1.9.1204 | 271°18.1` | 0.44 | данные отсутствуют | данные отсутствуют | данные отсутствуют |
| 1205 | 1.9.1204 | 1.9.1205 | 271°18.1` | 0.44 | данные отсутствуют | данные отсутствуют | данные отсутствуют |
| 1206 | 1.9.1205 | 1.9.1206 | 270°0.0` | 0.43 | данные отсутствуют | данные отсутствуют | данные отсутствуют |
| 1207 | 1.9.1206 | 1.9.1207 | 270°0.0` | 0.44 | данные отсутствуют | данные отсутствуют | данные отсутствуют |
| 1208 | 1.9.1207 | 1.9.1208 | 270°0.0` | 0.44 | данные отсутствуют | данные отсутствуют | данные отсутствуют |
| 1209 | 1.9.1208 | 1.9.1209 | 270°0.0` | 0.43 | данные отсутствуют | данные отсутствуют | данные отсутствуют |
| 1210 | 1.9.1209 | 1.9.1210 | 270°0.0` | 0.44 | данные отсутствуют | данные отсутствуют | данные отсутствуют |
| 1211 | 1.9.1210 | 1.9.1211 | 268°41.9` | 0.44 | данные отсутствуют | данные отсутствуют | данные отсутствуют |
| 1212 | 1.9.1211 | 1.9.1212 | 268°40.1` | 0.43 | данные отсутствуют | данные отсутствуют | данные отсутствуют |



ДОКУМЕНТ ПОДПИСАН
ЭЛЕКТРОННОЙ ПОДПИСЬЮ

Сертификат: 009F0BDC181A023B64597F1E2579BEFB50

Владелец: ФЕДЕРАЛЬНАЯ СЛУЖБА ГОСУДАРСТВЕННОЙ

РЕГИСТРАЦИИ, КАДАСТРА И КАРТОГРАФИИ

Действителен: с 02.08.2024 по 26.10.2025

полное наименование должности

инициалы, фамилия

Земельный участок

вид объекта недвижимости

Лист № 49 раздела 3.1

Всего листов раздела 3.1: 49

Всего разделов: 8

Всего листов выписки: 475

19.09.2024г. № КУВИ-001/2024-234429078

Кадастровый номер:

78:34:0413501:1216

| 1 | 2 | 3 | 4 | 5 | 6 | 7 | 8 |
|------|-----------|-----------|-----------|------|--------------------|--------------------|--------------------|
| 1213 | 1.9.1212 | 1.9.1213 | 268°41.9' | 0.44 | данные отсутствуют | данные отсутствуют | данные отсутствуют |
| 1214 | 1.9.1213 | 1.9.1214 | 267°23.8' | 0.44 | данные отсутствуют | данные отсутствуют | данные отсутствуют |
| 1215 | 1.9.1214 | 1.9.1215 | 268°40.1' | 0.43 | данные отсутствуют | данные отсутствуют | данные отсутствуют |
| 1216 | 1.9.1215 | 1.9.1216 | 267°23.8' | 0.44 | данные отсутствуют | данные отсутствуют | данные отсутствуют |
| 1217 | 1.9.1216 | 1.9.1217 | 267°23.8' | 0.44 | данные отсутствуют | данные отсутствуют | данные отсутствуют |
| 1218 | 1.9.1217 | 1.9.1218 | 267°20.2' | 0.43 | данные отсутствуют | данные отсутствуют | данные отсутствуют |
| 1219 | 1.9.1218 | 1.9.1219 | 266°6.0' | 0.44 | данные отсутствуют | данные отсутствуют | данные отсутствуют |
| 1220 | 1.9.1219 | 1.9.716 | 175°38.2' | 3.81 | данные отсутствуют | данные отсутствуют | данные отсутствуют |
| 1221 | 1.10.1220 | 1.10.1221 | 89°39.5' | 5.03 | данные отсутствуют | данные отсутствуют | данные отсутствуют |
| 1222 | 1.10.1221 | 1.10.1222 | 359°38.1' | 4.71 | данные отсутствуют | данные отсутствуют | данные отсутствуют |
| 1223 | 1.10.1222 | 1.10.1223 | 269°18.8' | 5.01 | данные отсутствуют | данные отсутствуют | данные отсутствуют |
| 1224 | 1.10.1223 | 1.10.1220 | 179°52.7' | 4.68 | данные отсутствуют | данные отсутствуют | данные отсутствуют |



ДОКУМЕНТ ПОДПИСАН
ЭЛЕКТРОННОЙ ПОДПИСЬЮ

Сертификат: 009F0BDC181A023B64597F1E2579BEFB50

Владелец: ФЕДЕРАЛЬНАЯ СЛУЖБА ГОСУДАРСТВЕННОЙ

РЕГИСТРАЦИИ, КАДАСТРА И КАРТОГРАФИИ

Действителен: с 02.08.2024 по 26.10.2025

полное наименование должности


инициалы, фамилия

Выписка из Единого государственного реестра недвижимости об объекте недвижимости

Описание местоположения земельного участка

| | | | |
|--|------------------------------|--------------------|---------------------------|
| Земельный участок | | | |
| вид объекта недвижимости | | | |
| Лист № 1 раздела 3.2 | Всего листов раздела 3.2: 43 | Всего разделов: 8 | Всего листов выписки: 475 |
| 19.09.2024г. № КУВИ-001/2024-234429078 | | | |
| Кадастровый номер: | | 78:34:0413501:1216 | |

| Сведения о характерных точках границы земельного участка | | | | |
|--|---------------|-----------|-----------------------------------|---|
| Система координат СК-1964 | | | | |
| Номер точки | Координаты, м | | Описание закрепления на местности | Средняя квадратичная погрешность определения координат характерных точек границ земельного участка, м |
| | X | Y | | |
| 1 | 2 | 3 | 4 | 5 |
| 1 | 101320.53 | 110921.15 | - | - |
| 2 | 101167.27 | 110933.94 | - | 0.1 |
| 3 | 101168.25 | 110943.74 | - | 0.1 |
| 4 | 100934.49 | 110963.6 | - | 0.1 |
| 5 | 100937.51 | 110961.73 | - | 0.1 |
| 6 | 100942.4 | 110957.78 | - | 0.1 |
| 7 | 100947.86 | 110952.74 | - | 0.1 |
| 8 | 100956.85 | 110943.75 | - | 0.1 |
| 9 | 100958.74 | 110940.93 | - | 0.1 |
| 10 | 100959.26 | 110937.37 | - | 0.1 |
| 11 | 100959.43 | 110933.02 | - | 0.1 |
| 12 | 100959.34 | 110931.19 | - | 0.1 |
| 13 | 100959.24 | 110930.76 | - | - |
| 14 | 100959.13 | 110930.34 | - | - |
| 15 | 100959.03 | 110929.91 | - | - |
| 16 | 100958.93 | 110929.49 | - | - |
| 17 | 100958.83 | 110929.06 | - | - |
| 18 | 100958.73 | 110928.63 | - | - |
| 19 | 100958.63 | 110928.21 | - | - |
| 20 | 100958.53 | 110927.78 | - | - |
| 21 | 100958.43 | 110927.35 | - | - |
| 22 | 100958.33 | 110926.92 | - | - |

| | | |
|-------------------------------|--|-------------------|
| |  <p>ДОКУМЕНТ ПОДПИСАН ЭЛЕКТРОННОЙ ПОДПИСЬЮ</p> | |
| | <p>Сертификат: 009F0BDC181A023B64597F1E2579BEFB50 Владелец: ФЕДЕРАЛЬНАЯ СЛУЖБА ГОСУДАРСТВЕННОЙ РЕГИСТРАЦИИ, КАДАСТРА И КАРТОГРАФИИ Действителен: с 02.08.2024 по 26.10.2025</p> | |
| полное наименование должности | | инициалы, фамилия |

Земельный участок

вид объекта недвижимости

Лист № 2 раздела 3.2

Всего листов раздела 3.2: 43

Всего разделов: 8

Всего листов выписки: 475

19.09.2024г. № КУВИ-001/2024-234429078

Кадастровый номер:

78:34:0413501:1216

| 1 | 2 | 3 | 4 | 5 |
|----|-----------|-----------|---|---|
| 23 | 100958.24 | 110926.5 | - | - |
| 24 | 100958.14 | 110926.07 | - | - |
| 25 | 100958.05 | 110925.64 | - | - |
| 26 | 100957.95 | 110925.21 | - | - |
| 27 | 100957.86 | 110924.79 | - | - |
| 28 | 100957.77 | 110924.36 | - | - |
| 29 | 100957.67 | 110923.93 | - | - |
| 30 | 100957.58 | 110923.5 | - | - |
| 31 | 100957.49 | 110923.07 | - | - |
| 32 | 100957.4 | 110922.64 | - | - |
| 33 | 100957.31 | 110922.21 | - | - |
| 34 | 100957.23 | 110921.78 | - | - |
| 35 | 100957.14 | 110921.35 | - | - |
| 36 | 100957.05 | 110920.92 | - | - |
| 37 | 100956.97 | 110920.5 | - | - |
| 38 | 100956.88 | 110920.07 | - | - |
| 39 | 100956.8 | 110919.64 | - | - |
| 40 | 100956.71 | 110919.21 | - | - |
| 41 | 100956.63 | 110918.77 | - | - |
| 42 | 100956.55 | 110918.34 | - | - |
| 43 | 100956.47 | 110917.91 | - | - |
| 44 | 100956.39 | 110917.48 | - | - |
| 45 | 100956.31 | 110917.05 | - | - |
| 46 | 100956.23 | 110916.62 | - | - |
| 47 | 100956.15 | 110916.19 | - | - |
| 48 | 100956.07 | 110915.76 | - | - |
| 49 | 100955.99 | 110915.33 | - | - |
| 50 | 100955.92 | 110914.9 | - | - |
| 51 | 100955.84 | 110914.46 | - | - |



ДОКУМЕНТ ПОДПИСАН
ЭЛЕКТРОННОЙ ПОДПИСЬЮ

Сертификат: 009F0BDC181A023B64597F1E2579BEFB50

Владелец: ФЕДЕРАЛЬНАЯ СЛУЖБА ГОСУДАРСТВЕННОЙ

РЕГИСТРАЦИИ, КАДАСТРА И КАРТОГРАФИИ

Действителен: с 02.08.2024 по 26.10.2025

полное наименование должности

инициалы, фамилия

Земельный участок

вид объекта недвижимости

Лист № 3 раздела 3.2

Всего листов раздела 3.2: 43

Всего разделов: 8

Всего листов выписки: 475

19.09.2024г. № КУВИ-001/2024-234429078

Кадастровый номер:

78:34:0413501:1216

| 1 | 2 | 3 | 4 | 5 |
|----|-----------|-----------|---|-----|
| 52 | 100955.76 | 110913.99 | - | 0.1 |
| 53 | 100955.69 | 110913.6 | - | - |
| 54 | 100955.62 | 110913.17 | - | - |
| 55 | 100955.55 | 110912.74 | - | - |
| 56 | 100955.48 | 110912.3 | - | - |
| 57 | 100955.41 | 110911.87 | - | - |
| 58 | 100955.34 | 110911.44 | - | - |
| 59 | 100955.27 | 110911.01 | - | - |
| 60 | 100955.2 | 110910.57 | - | - |
| 61 | 100955.13 | 110910.14 | - | - |
| 62 | 100955.06 | 110909.71 | - | - |
| 63 | 100955 | 110909.27 | - | - |
| 64 | 100954.93 | 110908.84 | - | - |
| 65 | 100954.87 | 110908.41 | - | - |
| 66 | 100954.8 | 110907.97 | - | - |
| 67 | 100954.74 | 110907.54 | - | - |
| 68 | 100954.68 | 110907.11 | - | - |
| 69 | 100954.61 | 110906.67 | - | - |
| 70 | 100954.55 | 110906.24 | - | - |
| 71 | 100954.49 | 110905.8 | - | - |
| 72 | 100954.43 | 110905.37 | - | - |
| 73 | 100954.37 | 110904.94 | - | - |
| 74 | 100954.32 | 110904.5 | - | - |
| 75 | 100954.26 | 110904.07 | - | - |
| 76 | 100954.2 | 110903.63 | - | - |
| 77 | 100954.15 | 110903.2 | - | - |
| 78 | 100954.09 | 110902.76 | - | - |
| 79 | 100954.04 | 110902.33 | - | - |
| 80 | 100953.98 | 110901.89 | - | - |



ДОКУМЕНТ ПОДПИСАН
ЭЛЕКТРОННОЙ ПОДПИСЬЮ

Сертификат: 009F0BDC181A023B64597F1E2579BEFB50

Владелец: ФЕДЕРАЛЬНАЯ СЛУЖБА ГОСУДАРСТВЕННОЙ

РЕГИСТРАЦИИ, КАДАСТРА И КАРТОГРАФИИ

Действителен: с 02.08.2024 по 26.10.2025

полное наименование должности

инициалы, фамилия

Земельный участок

вид объекта недвижимости

Лист № 4 раздела 3.2

Всего листов раздела 3.2: 43

Всего разделов: 8

Всего листов выписки: 475

19.09.2024г. № КУВИ-001/2024-234429078

Кадастровый номер:

78:34:0413501:1216

| 1 | 2 | 3 | 4 | 5 |
|-----|-----------|-----------|---|-----|
| 81 | 100953.93 | 110901.46 | - | - |
| 82 | 100953.88 | 110901.02 | - | - |
| 83 | 100953.83 | 110900.59 | - | - |
| 84 | 100953.78 | 110900.15 | - | - |
| 85 | 100953.73 | 110899.72 | - | - |
| 86 | 100953.68 | 110899.28 | - | - |
| 87 | 100953.63 | 110898.85 | - | - |
| 88 | 100953.59 | 110898.41 | - | - |
| 89 | 100953.54 | 110897.97 | - | - |
| 90 | 100953.49 | 110897.54 | - | - |
| 91 | 100953.45 | 110897.1 | - | - |
| 92 | 100953.4 | 110896.67 | - | - |
| 93 | 100953.36 | 110896.23 | - | 0.1 |
| 94 | 100953.33 | 110895.79 | - | - |
| 95 | 100953.3 | 110895.36 | - | - |
| 96 | 100953.28 | 110894.92 | - | - |
| 97 | 100953.25 | 110894.48 | - | - |
| 98 | 100953.23 | 110894.04 | - | - |
| 99 | 100953.2 | 110893.61 | - | - |
| 100 | 100953.18 | 110893.17 | - | - |
| 101 | 100953.16 | 110892.73 | - | - |
| 102 | 100953.14 | 110892.29 | - | - |
| 103 | 100953.12 | 110891.86 | - | - |
| 104 | 100953.1 | 110891.42 | - | - |
| 105 | 100953.08 | 110890.98 | - | - |
| 106 | 100953.07 | 110890.54 | - | - |
| 107 | 100953.05 | 110890.11 | - | - |
| 108 | 100953.04 | 110889.67 | - | - |
| 109 | 100953.02 | 110889.23 | - | - |



ДОКУМЕНТ ПОДПИСАН
ЭЛЕКТРОННОЙ ПОДПИСЬЮ

Сертификат: 009F0BDC181A023B64597F1E2579BEFB50

Владелец: ФЕДЕРАЛЬНАЯ СЛУЖБА ГОСУДАРСТВЕННОЙ

РЕГИСТРАЦИИ, КАДАСТРА И КАРТОГРАФИИ

Действителен: с 02.08.2024 по 26.10.2025

полное наименование должности

инициалы, фамилия

Земельный участок

вид объекта недвижимости

Лист № 5 раздела 3.2

Всего листов раздела 3.2: 43

Всего разделов: 8

Всего листов выписки: 475

19.09.2024г. № КУВИ-001/2024-234429078

Кадастровый номер:

78:34:0413501:1216

| 1 | 2 | 3 | 4 | 5 |
|-----|-----------|-----------|---|-----|
| 110 | 100953.01 | 110888.79 | - | - |
| 111 | 100953 | 110888.35 | - | - |
| 112 | 100952.99 | 110887.92 | - | - |
| 113 | 100952.98 | 110887.48 | - | - |
| 114 | 100952.97 | 110887.04 | - | - |
| 115 | 100952.96 | 110886.6 | - | - |
| 116 | 100952.95 | 110886.16 | - | - |
| 117 | 100952.95 | 110885.73 | - | - |
| 118 | 100952.94 | 110885.29 | - | - |
| 119 | 100952.94 | 110884.85 | - | - |
| 120 | 100952.93 | 110884.41 | - | - |
| 121 | 100952.93 | 110883.97 | - | - |
| 122 | 100952.93 | 110883.54 | - | - |
| 123 | 100952.93 | 110883.1 | - | - |
| 124 | 100952.93 | 110882.66 | - | - |
| 125 | 100952.93 | 110882.22 | - | - |
| 126 | 100952.94 | 110881.78 | - | - |
| 127 | 100952.94 | 110881.35 | - | - |
| 128 | 100952.95 | 110880.91 | - | - |
| 129 | 100952.95 | 110880.47 | - | - |
| 130 | 100952.96 | 110880.03 | - | - |
| 131 | 100952.97 | 110879.59 | - | - |
| 132 | 100952.97 | 110879.16 | - | - |
| 133 | 100952.98 | 110878.72 | - | - |
| 134 | 100953 | 110878.1 | - | 0.1 |
| 135 | 100953.01 | 110877.84 | - | - |
| 136 | 100953.02 | 110877.41 | - | - |
| 137 | 100953.03 | 110876.97 | - | - |
| 138 | 100953.05 | 110876.53 | - | - |



ДОКУМЕНТ ПОДПИСАН
ЭЛЕКТРОННОЙ ПОДПИСЬЮ

Сертификат: 009F0BDC181A023B64597F1E2579BEFB50

Владелец: ФЕДЕРАЛЬНАЯ СЛУЖБА ГОСУДАРСТВЕННОЙ

РЕГИСТРАЦИИ, КАДАСТРА И КАРТОГРАФИИ

Действителен: с 02.08.2024 по 26.10.2025

полное наименование должности

инициалы, фамилия

Земельный участок

вид объекта недвижимости

Лист № 6 раздела 3.2

Всего листов раздела 3.2: 43

Всего разделов: 8

Всего листов выписки: 475

19.09.2024г. № КУВИ-001/2024-234429078

Кадастровый номер:

78:34:0413501:1216

| 1 | 2 | 3 | 4 | 5 |
|-----|-----------|-----------|---|---|
| 139 | 100953.06 | 110876.09 | - | - |
| 140 | 100953.08 | 110875.65 | - | - |
| 141 | 100953.1 | 110875.22 | - | - |
| 142 | 100953.12 | 110874.78 | - | - |
| 143 | 100953.14 | 110874.34 | - | - |
| 144 | 100953.16 | 110873.9 | - | - |
| 145 | 100953.18 | 110873.47 | - | - |
| 146 | 100953.2 | 110873.03 | - | - |
| 147 | 100953.22 | 110872.59 | - | - |
| 148 | 100953.25 | 110872.15 | - | - |
| 149 | 100953.27 | 110871.72 | - | - |
| 150 | 100953.3 | 110871.28 | - | - |
| 151 | 100953.33 | 110870.84 | - | - |
| 152 | 100953.36 | 110870.41 | - | - |
| 153 | 100953.39 | 110869.97 | - | - |
| 154 | 100953.42 | 110869.53 | - | - |
| 155 | 100953.45 | 110869.09 | - | - |
| 156 | 100953.48 | 110868.66 | - | - |
| 157 | 100953.51 | 110868.22 | - | - |
| 158 | 100953.55 | 110867.78 | - | - |
| 159 | 100953.58 | 110867.35 | - | - |
| 160 | 100953.62 | 110866.91 | - | - |
| 161 | 100953.66 | 110866.47 | - | - |
| 162 | 100953.69 | 110866.04 | - | - |
| 163 | 100953.73 | 110865.6 | - | - |
| 164 | 100953.77 | 110865.17 | - | - |
| 165 | 100953.81 | 110864.73 | - | - |
| 166 | 100953.86 | 110864.29 | - | - |
| 167 | 100953.9 | 110863.86 | - | - |



ДОКУМЕНТ ПОДПИСАН
ЭЛЕКТРОННОЙ ПОДПИСЬЮ

Сертификат: 009F0BDC181A023B64597F1E2579BEFB50

Владелец: ФЕДЕРАЛЬНАЯ СЛУЖБА ГОСУДАРСТВЕННОЙ

РЕГИСТРАЦИИ, КАДАСТРА И КАРТОГРАФИИ

Действителен: с 02.08.2024 по 26.10.2025

полное наименование должности

инициалы, фамилия

Земельный участок

вид объекта недвижимости

Лист № 7 раздела 3.2

Всего листов раздела 3.2: 43

Всего разделов: 8

Всего листов выписки: 475

19.09.2024г. № КУВИ-001/2024-234429078

Кадастровый номер:

78:34:0413501:1216

| 1 | 2 | 3 | 4 | 5 |
|-----|-----------|-----------|---|-----|
| 168 | 100953.94 | 110863.42 | - | - |
| 169 | 100953.99 | 110862.99 | - | - |
| 170 | 100954.04 | 110862.55 | - | - |
| 171 | 100954.08 | 110862.12 | - | - |
| 172 | 100954.13 | 110861.68 | - | 0.1 |
| 173 | 100954.17 | 110861.25 | - | - |
| 174 | 100954.23 | 110860.81 | - | - |
| 175 | 100954.28 | 110860.38 | - | - |
| 176 | 100954.35 | 110859.94 | - | - |
| 177 | 100954.42 | 110859.51 | - | - |
| 178 | 100954.49 | 110859.08 | - | - |
| 179 | 100954.57 | 110858.65 | - | - |
| 180 | 100954.66 | 110858.23 | - | - |
| 181 | 100954.76 | 110857.8 | - | - |
| 182 | 100954.86 | 110857.37 | - | - |
| 183 | 100954.96 | 110856.95 | - | - |
| 184 | 100955.08 | 110856.53 | - | - |
| 185 | 100955.19 | 110856.11 | - | - |
| 186 | 100955.32 | 110855.69 | - | - |
| 187 | 100955.45 | 110855.27 | - | - |
| 188 | 100955.59 | 110854.85 | - | - |
| 189 | 100955.73 | 110854.44 | - | - |
| 190 | 100955.88 | 110854.03 | - | - |
| 191 | 100956.03 | 110853.62 | - | - |
| 192 | 100956.19 | 110853.21 | - | - |
| 193 | 100956.36 | 110852.81 | - | - |
| 194 | 100956.53 | 110852.41 | - | - |
| 195 | 100956.71 | 110852.01 | - | - |
| 196 | 100956.89 | 110851.61 | - | - |



ДОКУМЕНТ ПОДПИСАН
ЭЛЕКТРОННОЙ ПОДПИСЬЮ

Сертификат: 009F0BDC181A023B64597F1E2579BEFB50

Владелец: ФЕДЕРАЛЬНАЯ СЛУЖБА ГОСУДАРСТВЕННОЙ

РЕГИСТРАЦИИ, КАДАСТРА И КАРТОГРАФИИ

Действителен: с 02.08.2024 по 26.10.2025

полное наименование должности

инициалы, фамилия

Земельный участок

вид объекта недвижимости

Лист № 8 раздела 3.2

Всего листов раздела 3.2: 43

Всего разделов: 8

Всего листов выписки: 475

19.09.2024г. № КУВИ-001/2024-234429078

Кадастровый номер:

78:34:0413501:1216

| 1 | 2 | 3 | 4 | 5 |
|-----|-----------|-----------|---|-----|
| 197 | 100957.08 | 110851.22 | - | - |
| 198 | 100957.28 | 110850.83 | - | - |
| 199 | 100957.48 | 110850.44 | - | - |
| 200 | 100957.69 | 110850.05 | - | - |
| 201 | 100957.9 | 110849.67 | - | - |
| 202 | 100958.12 | 110849.29 | - | - |
| 203 | 100958.34 | 110848.92 | - | - |
| 204 | 100958.57 | 110848.54 | - | - |
| 205 | 100958.81 | 110848.16 | - | 0.1 |
| 206 | 100959.04 | 110847.81 | - | - |
| 207 | 100959.28 | 110847.44 | - | - |
| 208 | 100959.53 | 110847.09 | - | - |
| 209 | 100959.79 | 110846.73 | - | - |
| 210 | 100960.05 | 110846.38 | - | - |
| 211 | 100960.31 | 110846.03 | - | - |
| 212 | 100960.58 | 110845.69 | - | - |
| 213 | 100960.86 | 110845.35 | - | - |
| 214 | 100961.14 | 110845.01 | - | - |
| 215 | 100961.42 | 110844.68 | - | - |
| 216 | 100961.71 | 110844.35 | - | - |
| 217 | 100962 | 110844.03 | - | - |
| 218 | 100962.3 | 110843.71 | - | - |
| 219 | 100962.61 | 110843.39 | - | - |
| 220 | 100962.91 | 110843.08 | - | - |
| 221 | 100963.23 | 110842.78 | - | - |
| 222 | 100963.54 | 110842.47 | - | - |
| 223 | 100963.86 | 110842.18 | - | - |
| 224 | 100964.19 | 110841.88 | - | - |
| 225 | 100964.52 | 110841.6 | - | - |



ДОКУМЕНТ ПОДПИСАН
ЭЛЕКТРОННОЙ ПОДПИСЬЮ

Сертификат: 009F0BDC181A023B64597F1E2579BEFB50

Владелец: ФЕДЕРАЛЬНАЯ СЛУЖБА ГОСУДАРСТВЕННОЙ

РЕГИСТРАЦИИ, КАДАСТРА И КАРТОГРАФИИ

Действителен: с 02.08.2024 по 26.10.2025

полное наименование должности

инициалы, фамилия

Земельный участок

вид объекта недвижимости

Лист № 9 раздела 3.2

Всего листов раздела 3.2: 43

Всего разделов: 8

Всего листов выписки: 475

19.09.2024г. № КУВИ-001/2024-234429078

Кадастровый номер:

78:34:0413501:1216

| 1 | 2 | 3 | 4 | 5 |
|-----|-----------|-----------|---|-----|
| 226 | 100964.85 | 110841.31 | - | - |
| 227 | 100965.19 | 110841.04 | - | - |
| 228 | 100965.53 | 110840.76 | - | - |
| 229 | 100965.87 | 110840.49 | - | - |
| 230 | 100966.22 | 110840.23 | - | - |
| 231 | 100966.58 | 110839.97 | - | - |
| 232 | 100966.93 | 110839.72 | - | - |
| 233 | 100967.29 | 110839.47 | - | - |
| 234 | 100967.66 | 110839.23 | - | - |
| 235 | 100968.02 | 110838.99 | - | - |
| 236 | 100968.39 | 110838.76 | - | - |
| 237 | 100968.77 | 110838.53 | - | - |
| 238 | 100969.14 | 110838.31 | - | - |
| 239 | 100969.52 | 110838.1 | - | - |
| 240 | 100969.91 | 110837.89 | - | - |
| 241 | 100970.29 | 110837.68 | - | - |
| 242 | 100970.68 | 110837.48 | - | - |
| 243 | 100971.08 | 110837.29 | - | - |
| 244 | 100971.47 | 110837.1 | - | 0.1 |
| 245 | 100971.82 | 110836.8 | - | - |
| 246 | 100972.07 | 110836.41 | - | - |
| 247 | 100972.22 | 110835.98 | - | - |
| 248 | 100972.25 | 110835.52 | - | - |
| 249 | 100972.2 | 110835.21 | - | 0.1 |
| 250 | 100971.95 | 110834.65 | - | - |
| 251 | 100971.65 | 110834.3 | - | - |
| 252 | 100971.27 | 110834.05 | - | - |
| 253 | 100970.83 | 110833.9 | - | 0.1 |
| 254 | 100970.44 | 110834.1 | - | - |



ДОКУМЕНТ ПОДПИСАН
ЭЛЕКТРОННОЙ ПОДПИСЬЮ

Сертификат: 009F0BDC181A023B64597F1E2579BEFB50

Владелец: ФЕДЕРАЛЬНАЯ СЛУЖБА ГОСУДАРСТВЕННОЙ

РЕГИСТРАЦИИ, КАДАСТРА И КАРТОГРАФИИ

Действителен: с 02.08.2024 по 26.10.2025

полное наименование должности

инициалы, фамилия

Земельный участок

вид объекта недвижимости

Лист № 10 раздела 3.2

Всего листов раздела 3.2: 43

Всего разделов: 8

Всего листов выписки: 475

19.09.2024г. № КУВИ-001/2024-234429078

Кадастровый номер:

78:34:0413501:1216

| 1 | 2 | 3 | 4 | 5 |
|-----|-----------|-----------|---|-----|
| 255 | 100970.05 | 110834.3 | - | - |
| 256 | 100969.67 | 110834.51 | - | - |
| 257 | 100969.29 | 110834.72 | - | - |
| 258 | 100968.91 | 110834.94 | - | - |
| 259 | 100968.53 | 110835.16 | - | - |
| 260 | 100968.16 | 110835.39 | - | - |
| 261 | 100967.78 | 110835.62 | - | - |
| 262 | 100967.41 | 110835.85 | - | - |
| 263 | 100967.05 | 110836.09 | - | - |
| 264 | 100966.69 | 110836.34 | - | - |
| 265 | 100966.32 | 110836.58 | - | - |
| 266 | 100965.97 | 110836.84 | - | - |
| 267 | 100965.61 | 110837.09 | - | - |
| 268 | 100965.26 | 110837.35 | - | - |
| 269 | 100964.91 | 110837.62 | - | - |
| 270 | 100964.57 | 110837.89 | - | - |
| 271 | 100964.23 | 110838.16 | - | - |
| 272 | 100963.89 | 110838.44 | - | - |
| 273 | 100963.68 | 110838.61 | - | 0.1 |
| 274 | 100963.22 | 110839 | - | - |
| 275 | 100962.89 | 110839.29 | - | - |
| 276 | 100962.57 | 110839.58 | - | - |
| 277 | 100962.25 | 110839.88 | - | - |
| 278 | 100961.93 | 110840.18 | - | - |
| 279 | 100961.61 | 110840.48 | - | - |
| 280 | 100961.3 | 110840.79 | - | - |
| 281 | 100961 | 110841.1 | - | - |
| 282 | 100960.69 | 110841.42 | - | - |
| 283 | 100960.39 | 110841.74 | - | - |



ДОКУМЕНТ ПОДПИСАН
ЭЛЕКТРОННОЙ ПОДПИСЬЮ

Сертификат: 009F0BDC181A023B64597F1E2579BEFB50

Владелец: ФЕДЕРАЛЬНАЯ СЛУЖБА ГОСУДАРСТВЕННОЙ

РЕГИСТРАЦИИ, КАДАСТРА И КАРТОГРАФИИ

Действителен: с 02.08.2024 по 26.10.2025

полное наименование должности

инициалы, фамилия

Земельный участок

вид объекта недвижимости

Лист № 11 раздела 3.2

Всего листов раздела 3.2: 43

Всего разделов: 8

Всего листов выписки: 475

19.09.2024г. № КУВИ-001/2024-234429078

Кадастровый номер:

78:34:0413501:1216

| 1 | 2 | 3 | 4 | 5 |
|-----|-----------|-----------|---|---|
| 284 | 100960.1 | 110842.06 | - | - |
| 285 | 100959.81 | 110842.39 | - | - |
| 286 | 100959.52 | 110842.72 | - | - |
| 287 | 100959.23 | 110843.05 | - | - |
| 288 | 100958.95 | 110843.38 | - | - |
| 289 | 100958.68 | 110843.72 | - | - |
| 290 | 100958.41 | 110844.07 | - | - |
| 291 | 100958.14 | 110844.41 | - | - |
| 292 | 100957.87 | 110844.76 | - | - |
| 293 | 100957.62 | 110845.11 | - | - |
| 294 | 100957.36 | 110845.47 | - | - |
| 295 | 100957.11 | 110845.83 | - | - |
| 296 | 100956.86 | 110846.19 | - | - |
| 297 | 100956.62 | 110846.55 | - | - |
| 298 | 100956.38 | 110846.92 | - | - |
| 299 | 100956.15 | 110847.29 | - | - |
| 300 | 100955.92 | 110847.66 | - | - |
| 301 | 100955.69 | 110848.03 | - | - |
| 302 | 100955.47 | 110848.41 | - | - |
| 303 | 100955.26 | 110848.79 | - | - |
| 304 | 100955.04 | 110849.17 | - | - |
| 305 | 100954.84 | 110849.56 | - | - |
| 306 | 100954.64 | 110849.95 | - | - |
| 307 | 100954.44 | 110850.34 | - | - |
| 308 | 100954.24 | 110850.73 | - | - |
| 309 | 100954.06 | 110851.12 | - | - |
| 310 | 100953.87 | 110851.52 | - | - |
| 311 | 100953.69 | 110851.92 | - | - |
| 312 | 100953.52 | 110852.32 | - | - |



ДОКУМЕНТ ПОДПИСАН
ЭЛЕКТРОННОЙ ПОДПИСЬЮ

Сертификат: 009F0BDC181A023B64597F1E2579BEFB50

Владелец: ФЕДЕРАЛЬНАЯ СЛУЖБА ГОСУДАРСТВЕННОЙ

РЕГИСТРАЦИИ, КАДАСТРА И КАРТОГРАФИИ

Действителен: с 02.08.2024 по 26.10.2025

полное наименование должности

инициалы, фамилия

Земельный участок

вид объекта недвижимости

Лист № 12 раздела 3.2

Всего листов раздела 3.2: 43

Всего разделов: 8

Всего листов выписки: 475

19.09.2024г. № КУВИ-001/2024-234429078

Кадастровый номер:

78:34:0413501:1216

| 1 | 2 | 3 | 4 | 5 |
|-----|-----------|-----------|---|-----|
| 313 | 100953.35 | 110852.73 | - | - |
| 314 | 100953.19 | 110853.13 | - | - |
| 315 | 100953.03 | 110853.54 | - | - |
| 316 | 100952.87 | 110853.95 | - | - |
| 317 | 100952.72 | 110854.36 | - | - |
| 318 | 100952.58 | 110854.77 | - | - |
| 319 | 100952.44 | 110855.18 | - | - |
| 320 | 100952.3 | 110855.6 | - | 0.1 |
| 321 | 100952.23 | 110856.03 | - | - |
| 322 | 100952.16 | 110856.46 | - | - |
| 323 | 100952.1 | 110856.9 | - | - |
| 324 | 100952.03 | 110857.33 | - | - |
| 325 | 100951.97 | 110857.76 | - | - |
| 326 | 100951.91 | 110858.2 | - | - |
| 327 | 100951.84 | 110858.63 | - | - |
| 328 | 100951.78 | 110859.06 | - | - |
| 329 | 100951.72 | 110859.5 | - | - |
| 330 | 100951.66 | 110859.93 | - | - |
| 331 | 100951.61 | 110860.36 | - | - |
| 332 | 100951.55 | 110860.8 | - | - |
| 333 | 100951.49 | 110861.23 | - | - |
| 334 | 100951.44 | 110861.66 | - | - |
| 335 | 100951.38 | 110862.1 | - | - |
| 336 | 100951.33 | 110862.53 | - | - |
| 337 | 100951.28 | 110862.97 | - | - |
| 338 | 100951.23 | 110863.4 | - | - |
| 339 | 100951.18 | 110863.84 | - | - |
| 340 | 100951.13 | 110864.27 | - | - |
| 341 | 100951.08 | 110864.71 | - | - |



ДОКУМЕНТ ПОДПИСАН
ЭЛЕКТРОННОЙ ПОДПИСЬЮ

Сертификат: 009F0BDC181A023B64597F1E2579BEFB50

Владелец: ФЕДЕРАЛЬНАЯ СЛУЖБА ГОСУДАРСТВЕННОЙ

РЕГИСТРАЦИИ, КАДАСТРА И КАРТОГРАФИИ

Действителен: с 02.08.2024 по 26.10.2025

полное наименование должности

инициалы, фамилия

Земельный участок

вид объекта недвижимости

Лист № 13 раздела 3.2

Всего листов раздела 3.2: 43

Всего разделов: 8

Всего листов выписки: 475

19.09.2024г. № КУВИ-001/2024-234429078

Кадастровый номер:

78:34:0413501:1216

| 1 | 2 | 3 | 4 | 5 |
|-----|-----------|-----------|---|---|
| 342 | 100951.03 | 110865.14 | - | - |
| 343 | 100950.99 | 110865.58 | - | - |
| 344 | 100950.94 | 110866.01 | - | - |
| 345 | 100950.9 | 110866.45 | - | - |
| 346 | 100950.86 | 110866.88 | - | - |
| 347 | 100950.81 | 110867.32 | - | - |
| 348 | 100950.77 | 110867.75 | - | - |
| 349 | 100950.73 | 110868.19 | - | - |
| 350 | 100950.69 | 110868.63 | - | - |
| 351 | 100950.66 | 110869.06 | - | - |
| 352 | 100950.62 | 110869.5 | - | - |
| 353 | 100950.58 | 110869.93 | - | - |
| 354 | 100950.55 | 110870.37 | - | - |
| 355 | 100950.51 | 110870.81 | - | - |
| 356 | 100950.48 | 110871.24 | - | - |
| 357 | 100950.45 | 110871.68 | - | - |
| 358 | 100950.42 | 110872.11 | - | - |
| 359 | 100950.39 | 110872.55 | - | - |
| 360 | 100950.36 | 110872.99 | - | - |
| 361 | 100950.33 | 110873.42 | - | - |
| 362 | 100950.3 | 110873.86 | - | - |
| 363 | 100950.28 | 110874.3 | - | - |
| 364 | 100950.25 | 110874.74 | - | - |
| 365 | 100950.23 | 110875.17 | - | - |
| 366 | 100950.21 | 110875.61 | - | - |
| 367 | 100950.18 | 110876.05 | - | - |
| 368 | 100950.16 | 110876.48 | - | - |
| 369 | 100950.14 | 110876.92 | - | - |
| 370 | 100950.13 | 110877.36 | - | - |



ДОКУМЕНТ ПОДПИСАН
ЭЛЕКТРОННОЙ ПОДПИСЬЮ

Сертификат: 009F0BDC181A023B64597F1E2579BEFB50

Владелец: ФЕДЕРАЛЬНАЯ СЛУЖБА ГОСУДАРСТВЕННОЙ

РЕГИСТРАЦИИ, КАДАСТРА И КАРТОГРАФИИ

Действителен: с 02.08.2024 по 26.10.2025

полное наименование должности

инициалы, фамилия

Земельный участок

вид объекта недвижимости

Лист № 14 раздела 3.2

Всего листов раздела 3.2: 43

Всего разделов: 8

Всего листов выписки: 475

19.09.2024г. № КУВИ-001/2024-234429078

Кадастровый номер:

78:34:0413501:1216

| 1 | 2 | 3 | 4 | 5 |
|-----|-----------|-----------|---|-----|
| 371 | 100950.11 | 110877.79 | - | - |
| 372 | 100950.09 | 110878.23 | - | - |
| 373 | 100950.07 | 110878.67 | - | - |
| 374 | 100950.06 | 110879.11 | - | - |
| 375 | 100950.05 | 110879.54 | - | - |
| 376 | 100950.03 | 110879.98 | - | - |
| 377 | 100950.02 | 110880.42 | - | - |
| 378 | 100950.01 | 110880.86 | - | 0.1 |
| 379 | 100950 | 110881.29 | - | - |
| 380 | 100949.99 | 110881.73 | - | - |
| 381 | 100949.98 | 110882.17 | - | - |
| 382 | 100949.98 | 110882.61 | - | - |
| 383 | 100949.97 | 110883.04 | - | - |
| 384 | 100949.97 | 110883.48 | - | - |
| 385 | 100949.96 | 110883.92 | - | - |
| 386 | 100949.96 | 110884.36 | - | - |
| 387 | 100949.96 | 110884.79 | - | - |
| 388 | 100949.96 | 110885.23 | - | - |
| 389 | 100949.96 | 110885.67 | - | - |
| 390 | 100949.96 | 110886.11 | - | - |
| 391 | 100949.96 | 110886.54 | - | - |
| 392 | 100949.96 | 110886.98 | - | - |
| 393 | 100949.97 | 110887.42 | - | - |
| 394 | 100949.97 | 110887.86 | - | - |
| 395 | 100949.98 | 110888.29 | - | - |
| 396 | 100949.99 | 110888.73 | - | - |
| 397 | 100950 | 110889.17 | - | - |
| 398 | 100950 | 110889.61 | - | - |
| 399 | 100950.02 | 110890.04 | - | - |



ДОКУМЕНТ ПОДПИСАН
ЭЛЕКТРОННОЙ ПОДПИСЬЮ

Сертификат: 009F0BDC181A023B64597F1E2579BEFB50

Владелец: ФЕДЕРАЛЬНАЯ СЛУЖБА ГОСУДАРСТВЕННОЙ

РЕГИСТРАЦИИ, КАДАСТРА И КАРТОГРАФИИ

Действителен: с 02.08.2024 по 26.10.2025

полное наименование должности

инициалы, фамилия

Земельный участок

вид объекта недвижимости

Лист № 15 раздела 3.2

Всего листов раздела 3.2: 43

Всего разделов: 8

Всего листов выписки: 475

19.09.2024г. № КУВИ-001/2024-234429078

Кадастровый номер:

78:34:0413501:1216

| 1 | 2 | 3 | 4 | 5 |
|-----|-----------|-----------|---|---|
| 400 | 100950.03 | 110890.48 | - | - |
| 401 | 100950.04 | 110890.92 | - | - |
| 402 | 100950.05 | 110891.36 | - | - |
| 403 | 100950.07 | 110891.79 | - | - |
| 404 | 100950.08 | 110892.23 | - | - |
| 405 | 100950.1 | 110892.67 | - | - |
| 406 | 100950.12 | 110893.1 | - | - |
| 407 | 100950.13 | 110893.54 | - | - |
| 408 | 100950.15 | 110893.98 | - | - |
| 409 | 100950.17 | 110894.42 | - | - |
| 410 | 100950.2 | 110894.85 | - | - |
| 411 | 100950.22 | 110895.29 | - | - |
| 412 | 100950.24 | 110895.73 | - | - |
| 413 | 100950.27 | 110896.16 | - | - |
| 414 | 100950.29 | 110896.6 | - | - |
| 415 | 100950.32 | 110897.04 | - | - |
| 416 | 100950.34 | 110897.47 | - | - |
| 417 | 100950.37 | 110897.91 | - | - |
| 418 | 100950.4 | 110898.35 | - | - |
| 419 | 100950.43 | 110898.78 | - | - |
| 420 | 100950.46 | 110899.22 | - | - |
| 421 | 100950.5 | 110899.66 | - | - |
| 422 | 100950.53 | 110900.09 | - | - |
| 423 | 100950.56 | 110900.53 | - | - |
| 424 | 100950.6 | 110900.97 | - | - |
| 425 | 100950.64 | 110901.4 | - | - |
| 426 | 100950.67 | 110901.84 | - | - |
| 427 | 100950.71 | 110902.27 | - | - |
| 428 | 100950.75 | 110902.71 | - | - |



ДОКУМЕНТ ПОДПИСАН
ЭЛЕКТРОННОЙ ПОДПИСЬЮ

Сертификат: 009F0BDC181A023B64597F1E2579BEFB50

Владелец: ФЕДЕРАЛЬНАЯ СЛУЖБА ГОСУДАРСТВЕННОЙ

РЕГИСТРАЦИИ, КАДАСТРА И КАРТОГРАФИИ

Действителен: с 02.08.2024 по 26.10.2025

полное наименование должности

инициалы, фамилия

Земельный участок

вид объекта недвижимости

Лист № 16 раздела 3.2

Всего листов раздела 3.2: 43

Всего разделов: 8

Всего листов выписки: 475

19.09.2024г. № КУВИ-001/2024-234429078

Кадастровый номер:

78:34:0413501:1216

| 1 | 2 | 3 | 4 | 5 |
|-----|-----------|-----------|---|-----|
| 429 | 100950.79 | 110903.14 | - | - |
| 430 | 100950.83 | 110903.58 | - | - |
| 431 | 100950.88 | 110904.02 | - | - |
| 432 | 100950.92 | 110904.45 | - | - |
| 433 | 100950.96 | 110904.89 | - | - |
| 434 | 100951.01 | 110905.32 | - | - |
| 435 | 100951.06 | 110905.76 | - | - |
| 436 | 100951.1 | 110906.19 | - | - |
| 437 | 100951.15 | 110906.63 | - | - |
| 438 | 100951.2 | 110907.06 | - | - |
| 439 | 100951.25 | 110907.5 | - | - |
| 440 | 100951.3 | 110907.93 | - | - |
| 441 | 100951.36 | 110908.36 | - | - |
| 442 | 100951.41 | 110908.8 | - | - |
| 443 | 100951.46 | 110909.23 | - | - |
| 444 | 100951.52 | 110909.67 | - | - |
| 445 | 100951.58 | 110910.1 | - | - |
| 446 | 100951.63 | 110910.53 | - | - |
| 447 | 100951.69 | 110910.97 | - | - |
| 448 | 100951.75 | 110911.4 | - | - |
| 449 | 100951.81 | 110911.84 | - | - |
| 450 | 100951.87 | 110912.27 | - | - |
| 451 | 100951.94 | 110912.7 | - | - |
| 452 | 100952 | 110913.13 | - | - |
| 453 | 100952.06 | 110913.57 | - | - |
| 454 | 100952.13 | 110914 | - | 0.1 |
| 455 | 100952.16 | 110914.44 | - | - |
| 456 | 100952.19 | 110914.88 | - | - |
| 457 | 100952.22 | 110915.32 | - | - |



ДОКУМЕНТ ПОДПИСАН
ЭЛЕКТРОННОЙ ПОДПИСЬЮ

Сертификат: 009F0BDC181A023B64597F1E2579BEFB50

Владелец: ФЕДЕРАЛЬНАЯ СЛУЖБА ГОСУДАРСТВЕННОЙ

РЕГИСТРАЦИИ, КАДАСТРА И КАРТОГРАФИИ

Действителен: с 02.08.2024 по 26.10.2025

полное наименование должности

инициалы, фамилия

Земельный участок

вид объекта недвижимости

Лист № 17 раздела 3.2

Всего листов раздела 3.2: 43

Всего разделов: 8

Всего листов выписки: 475

19.09.2024г. № КУВИ-001/2024-234429078

Кадастровый номер:

78:34:0413501:1216

| 1 | 2 | 3 | 4 | 5 |
|-----|-----------|-----------|---|-----|
| 458 | 100952.26 | 110915.76 | - | - |
| 459 | 100952.31 | 110916.19 | - | - |
| 460 | 100952.35 | 110916.63 | - | - |
| 461 | 100952.41 | 110917.07 | - | - |
| 462 | 100952.46 | 110917.5 | - | - |
| 463 | 100952.52 | 110917.94 | - | - |
| 464 | 100952.59 | 110918.37 | - | - |
| 465 | 100952.66 | 110918.81 | - | - |
| 466 | 100952.73 | 110919.24 | - | - |
| 467 | 100952.81 | 110919.68 | - | - |
| 468 | 100952.89 | 110920.11 | - | - |
| 469 | 100952.98 | 110920.54 | - | - |
| 470 | 100953.07 | 110920.97 | - | - |
| 471 | 100953.16 | 110921.4 | - | - |
| 472 | 100953.26 | 110921.83 | - | - |
| 473 | 100953.36 | 110922.26 | - | - |
| 474 | 100953.47 | 110922.68 | - | - |
| 475 | 100953.58 | 110923.11 | - | - |
| 476 | 100953.65 | 110923.36 | - | 0.1 |
| 477 | 100953.82 | 110923.96 | - | - |
| 478 | 100953.94 | 110924.38 | - | - |
| 479 | 100954.07 | 110924.8 | - | - |
| 480 | 100954.2 | 110925.22 | - | - |
| 481 | 100954.34 | 110925.64 | - | - |
| 482 | 100954.48 | 110926.06 | - | - |
| 483 | 100954.62 | 110926.47 | - | - |
| 484 | 100954.77 | 110926.89 | - | - |
| 485 | 100954.92 | 110927.3 | - | - |
| 486 | 100955.08 | 110927.71 | - | - |



ДОКУМЕНТ ПОДПИСАН
ЭЛЕКТРОННОЙ ПОДПИСЬЮ

Сертификат: 009F0BDC181A023B64597F1E2579BEFB50

Владелец: ФЕДЕРАЛЬНАЯ СЛУЖБА ГОСУДАРСТВЕННОЙ

РЕГИСТРАЦИИ, КАДАСТРА И КАРТОГРАФИИ

Действителен: с 02.08.2024 по 26.10.2025

полное наименование должности

инициалы, фамилия

Земельный участок

вид объекта недвижимости

Лист № 18 раздела 3.2

Всего листов раздела 3.2: 43

Всего разделов: 8

Всего листов выписки: 475

19.09.2024г. № КУВИ-001/2024-234429078

Кадастровый номер:

78:34:0413501:1216

| 1 | 2 | 3 | 4 | 5 |
|-----|-----------|-----------|---|-----|
| 487 | 100955.24 | 110928.12 | - | - |
| 488 | 100955.4 | 110928.53 | - | - |
| 489 | 100955.57 | 110928.94 | - | - |
| 490 | 100955.74 | 110929.34 | - | - |
| 491 | 100955.91 | 110929.75 | - | - |
| 492 | 100956.09 | 110930.15 | - | - |
| 493 | 100956.28 | 110930.55 | - | - |
| 494 | 100956.46 | 110930.95 | - | - |
| 495 | 100956.66 | 110931.34 | - | - |
| 496 | 100956.85 | 110931.74 | - | - |
| 497 | 100957.05 | 110932.13 | - | 0.1 |
| 498 | 100957.12 | 110933.17 | - | 0.1 |
| 499 | 100955.73 | 110933.26 | - | 0.1 |
| 500 | 100955.63 | 110939.59 | - | 0.1 |
| 501 | 100954.62 | 110942.47 | - | 0.1 |
| 502 | 100949.66 | 110946.22 | - | 0.1 |
| 503 | 100945.35 | 110951.17 | - | 0.1 |
| 504 | 100937.2 | 110958.39 | - | 0.1 |
| 505 | 100934.18 | 110960.75 | - | 0.1 |
| 506 | 100931.15 | 110963.12 | - | 0.1 |
| 507 | 100930.21 | 110963.96 | - | 0.1 |
| 508 | 100923.1 | 110964.56 | - | 0.1 |
| 509 | 100905.37 | 110977.38 | - | 0.1 |
| 510 | 100902.47 | 111008.31 | - | 0.1 |
| 511 | 100894.35 | 111081.78 | - | 0.1 |
| 512 | 100878.86 | 111085.24 | - | 0.1 |
| 513 | 100877.81 | 111083.49 | - | 0.1 |
| 514 | 100842.02 | 111092.38 | - | 0.1 |
| 515 | 100841.82 | 111091.71 | - | 0.1 |



ДОКУМЕНТ ПОДПИСАН
ЭЛЕКТРОННОЙ ПОДПИСЬЮ

Сертификат: 009F0BDC181A023B64597F1E2579BEFB50

Владелец: ФЕДЕРАЛЬНАЯ СЛУЖБА ГОСУДАРСТВЕННОЙ

РЕГИСТРАЦИИ, КАДАСТРА И КАРТОГРАФИИ

Действителен: с 02.08.2024 по 26.10.2025

полное наименование должности

инициалы, фамилия

Земельный участок

вид объекта недвижимости

Лист № 19 раздела 3.2

Всего листов раздела 3.2: 43

Всего разделов: 8

Всего листов выписки: 475

19.09.2024г. № КУВИ-001/2024-234429078

Кадастровый номер:

78:34:0413501:1216

| 1 | 2 | 3 | 4 | 5 |
|-----|-----------|-----------|---|-----|
| 516 | 100838.39 | 111092.66 | - | 0.1 |
| 517 | 100838.44 | 111092.94 | - | 0.1 |
| 518 | 100833.96 | 111093.86 | - | 0.1 |
| 519 | 100828.47 | 111094.79 | - | 0.1 |
| 520 | 100832.16 | 111107.31 | - | 0.1 |
| 521 | 100833.57 | 111110.45 | - | 0.1 |
| 522 | 100834.13 | 111110.2 | - | 0.1 |
| 523 | 100840.66 | 111126.11 | - | 0.1 |
| 524 | 100839.92 | 111126.42 | - | 0.1 |
| 525 | 100844.56 | 111137.75 | - | 0.1 |
| 526 | 100834.86 | 111141.04 | - | 0.1 |
| 527 | 100837.6 | 111148.81 | - | 0.1 |
| 528 | 100835.25 | 111149.67 | - | 0.1 |
| 529 | 100839.95 | 111163.4 | - | 0.1 |
| 530 | 100828.29 | 111166.85 | - | - |
| 531 | 100775.76 | 111182.41 | - | - |
| 532 | 100773.2 | 111182.61 | - | - |
| 533 | 100632.7 | 111227.68 | - | - |
| 534 | 100632.83 | 111229.79 | - | 0.1 |
| 535 | 100632.01 | 111229.89 | - | 0.1 |
| 536 | 100630.39 | 111229.49 | - | 0.1 |
| 537 | 100541.39 | 111259.5 | - | 0.1 |
| 538 | 100389.84 | 111310.2 | - | 0.1 |
| 539 | 100386.44 | 111311 | - | - |
| 540 | 100379.18 | 111302.08 | - | - |
| 541 | 100368.33 | 111300.86 | - | - |
| 542 | 100363.93 | 111301.34 | - | - |
| 543 | 100363.93 | 111300.5 | - | - |
| 544 | 100361.57 | 111297.86 | - | - |



ДОКУМЕНТ ПОДПИСАН
ЭЛЕКТРОННОЙ ПОДПИСЬЮ

Сертификат: 009F0BDC181A023B64597F1E2579BEFB50

Владелец: ФЕДЕРАЛЬНАЯ СЛУЖБА ГОСУДАРСТВЕННОЙ

РЕГИСТРАЦИИ, КАДАСТРА И КАРТОГРАФИИ

Действителен: с 02.08.2024 по 26.10.2025

полное наименование должности

инициалы, фамилия

Земельный участок

вид объекта недвижимости

Лист № 20 раздела 3.2

Всего листов раздела 3.2: 43

Всего разделов: 8

Всего листов выписки: 475

19.09.2024г. № КУВИ-001/2024-234429078

Кадастровый номер:

78:34:0413501:1216

| 1 | 2 | 3 | 4 | 5 |
|-----|-----------|-----------|---|-----|
| 545 | 100280.51 | 111282.96 | - | - |
| 546 | 100278.27 | 111284.27 | - | - |
| 547 | 100272.36 | 111284.3 | - | - |
| 548 | 100272.3 | 111283.95 | - | - |
| 549 | 100267.39 | 111284.05 | - | - |
| 550 | 100267.34 | 111283.63 | - | - |
| 551 | 100260.28 | 111283.84 | - | - |
| 552 | 100248.21 | 111279.26 | - | - |
| 553 | 100244.7 | 111279.01 | - | - |
| 554 | 100188.13 | 111268.8 | - | - |
| 555 | 100155.14 | 111262.84 | - | - |
| 556 | 100113.14 | 111255.26 | - | - |
| 557 | 100117.97 | 111174.71 | - | - |
| 558 | 100052.95 | 111168.65 | - | - |
| 559 | 100055.59 | 111143.28 | - | 0.1 |
| 560 | 100061.62 | 111087.54 | - | 0.1 |
| 561 | 100062.6 | 111079.02 | - | 0.1 |
| 562 | 100083.63 | 110977.34 | - | 0.1 |
| 563 | 100104.65 | 110875.65 | - | 0.1 |
| 564 | 100107.89 | 110875.69 | - | - |
| 565 | 100201.11 | 110876.81 | - | - |
| 566 | 100435.83 | 110879.64 | - | 0.1 |
| 567 | 100434.81 | 110874.1 | - | 0.1 |
| 568 | 100436.01 | 110848.17 | - | 0.1 |
| 569 | 100431.38 | 110681.71 | - | 0.1 |
| 570 | 100434.24 | 110629.45 | - | 0.1 |
| 571 | 100434.61 | 110356.01 | - | 0.1 |
| 572 | 100435.56 | 110354.76 | - | 0.1 |
| 573 | 100511.11 | 110350.93 | - | 0.1 |



ДОКУМЕНТ ПОДПИСАН
ЭЛЕКТРОННОЙ ПОДПИСЬЮ

Сертификат: 009F0BDC181A023B64597F1E2579BEFB50

Владелец: ФЕДЕРАЛЬНАЯ СЛУЖБА ГОСУДАРСТВЕННОЙ

РЕГИСТРАЦИИ, КАДАСТРА И КАРТОГРАФИИ

Действителен: с 02.08.2024 по 26.10.2025

полное наименование должности

инициалы, фамилия

Земельный участок

вид объекта недвижимости

Лист № 21 раздела 3.2

Всего листов раздела 3.2: 43

Всего разделов: 8

Всего листов выписки: 475

19.09.2024г. № КУВИ-001/2024-234429078

Кадастровый номер:

78:34:0413501:1216

| 1 | 2 | 3 | 4 | 5 |
|-----|-----------|-----------|---|-----|
| 574 | 100565.03 | 110348.03 | - | 0.1 |
| 575 | 100606.45 | 110345.76 | - | 0.1 |
| 576 | 100621.28 | 110400.68 | - | 0.1 |
| 577 | 100628.22 | 110424.8 | - | 0.1 |
| 578 | 100635.51 | 110448.96 | - | 0.1 |
| 579 | 100650.99 | 110505.86 | - | 0.1 |
| 580 | 100667.06 | 110565.87 | - | 0.1 |
| 581 | 100677.97 | 110601.31 | - | 0.1 |
| 582 | 100687.85 | 110637.68 | - | 0.1 |
| 583 | 100702.19 | 110687.83 | - | 0.1 |
| 584 | 100716.07 | 110714.85 | - | 0.1 |
| 585 | 100796.28 | 110705.98 | - | 0.1 |
| 586 | 100896.78 | 110695.93 | - | 0.1 |
| 587 | 100957.82 | 110690.47 | - | 0.1 |
| 588 | 100984.76 | 110688.44 | - | 0.1 |
| 589 | 101042.55 | 110683.83 | - | 0.1 |
| 590 | 101067.37 | 110681.63 | - | 0.1 |
| 591 | 101123.59 | 110677.44 | - | 0.1 |
| 592 | 101179.64 | 110672.53 | - | 0.1 |
| 593 | 101215.76 | 110669.39 | - | 0.1 |
| 594 | 101339.79 | 110658.63 | - | 0.1 |
| 595 | 101339.53 | 110653.67 | - | 0.1 |
| 596 | 101399.67 | 110650.91 | - | 0.1 |
| 597 | 101380.31 | 110726.65 | - | - |
| 598 | 101378.79 | 110726.13 | - | - |
| 599 | 101373.4 | 110724.74 | - | - |
| 600 | 101367.33 | 110723.15 | - | - |
| 601 | 101360.72 | 110723.42 | - | - |
| 602 | 101360.73 | 110723.64 | - | - |



ДОКУМЕНТ ПОДПИСАН
ЭЛЕКТРОННОЙ ПОДПИСЬЮ

Сертификат: 009F0BDC181A023B64597F1E2579BEFB50

Владелец: ФЕДЕРАЛЬНАЯ СЛУЖБА ГОСУДАРСТВЕННОЙ

РЕГИСТРАЦИИ, КАДАСТРА И КАРТОГРАФИИ

Действителен: с 02.08.2024 по 26.10.2025

полное наименование должности

инициалы, фамилия

Земельный участок

вид объекта недвижимости

Лист № 22 раздела 3.2

Всего листов раздела 3.2: 43

Всего разделов: 8

Всего листов выписки: 475

19.09.2024г. № КУВИ-001/2024-234429078

Кадастровый номер:

78:34:0413501:1216

| 1 | 2 | 3 | 4 | 5 |
|-----|-----------|-----------|---|-----|
| 603 | 101359.14 | 110723.67 | - | - |
| 604 | 101359.22 | 110727.68 | - | - |
| 605 | 101360.89 | 110727.62 | - | - |
| 606 | 101361.42 | 110740.96 | - | - |
| 607 | 101359.71 | 110741.02 | - | - |
| 608 | 101360.03 | 110747.6 | - | - |
| 609 | 101358.43 | 110747.67 | - | - |
| 610 | 101358.5 | 110751.65 | - | - |
| 611 | 101359.09 | 110768.33 | - | - |
| 612 | 101359.87 | 110769.75 | - | - |
| 613 | 101361.25 | 110770.82 | - | - |
| 614 | 101360.47 | 110772.97 | - | - |
| 615 | 101360.76 | 110773.07 | - | - |
| 616 | 101363.26 | 110773.38 | - | - |
| 617 | 101363.55 | 110773.33 | - | - |
| 618 | 101363.15 | 110771.05 | - | - |
| 619 | 101364.46 | 110770.56 | - | - |
| 620 | 101365.62 | 110769.44 | - | - |
| 621 | 101368.7 | 110770.32 | - | - |
| 622 | 101369.13 | 110770.43 | - | - |
| 623 | 101363.7 | 110791.69 | - | 0.1 |
| 624 | 101359.37 | 110793.21 | - | - |
| 625 | 101356.79 | 110794.11 | - | - |
| 626 | 101354.22 | 110795.01 | - | - |
| 627 | 101351.81 | 110795.85 | - | - |
| 628 | 101349.75 | 110796.03 | - | 0.1 |
| 629 | 101350.3 | 110807.58 | - | 0.1 |
| 630 | 101342.7 | 110806.44 | - | - |
| 631 | 101341.85 | 110806.47 | - | - |



ДОКУМЕНТ ПОДПИСАН
ЭЛЕКТРОННОЙ ПОДПИСЬЮ

Сертификат: 009F0BDC181A023B64597F1E2579BEFB50

Владелец: ФЕДЕРАЛЬНАЯ СЛУЖБА ГОСУДАРСТВЕННОЙ

РЕГИСТРАЦИИ, КАДАСТРА И КАРТОГРАФИИ

Действителен: с 02.08.2024 по 26.10.2025

полное наименование должности

инициалы, фамилия

Земельный участок

вид объекта недвижимости

Лист № 23 раздела 3.2

Всего листов раздела 3.2: 43

Всего разделов: 8

Всего листов выписки: 475

19.09.2024г. № КУВИ-001/2024-234429078

Кадастровый номер:

78:34:0413501:1216

| 1 | 2 | 3 | 4 | 5 |
|-----|-----------|-----------|---|---|
| 632 | 101335.45 | 110849.11 | - | - |
| 633 | 101333.6 | 110854.15 | - | - |
| 634 | 101332.34 | 110859.1 | - | - |
| 635 | 101330.87 | 110863.1 | - | - |
| 1 | 101320.53 | 110921.15 | - | - |
| 1 | 101185.62 | 110819.88 | - | - |
| 2 | 101185.32 | 110815.64 | - | - |
| 3 | 101181.31 | 110815.91 | - | - |
| 4 | 101181.62 | 110820.13 | - | - |
| 1 | 101185.62 | 110819.88 | - | - |
| 1 | 100573.97 | 111159.43 | - | - |
| 2 | 100571.36 | 111147.9 | - | - |
| 3 | 100570.63 | 111142.11 | - | - |
| 4 | 100570.13 | 111138.14 | - | - |
| 5 | 100562.67 | 111139.28 | - | - |
| 6 | 100564.44 | 111160.26 | - | - |
| 7 | 100565.12 | 111169.11 | - | - |
| 8 | 100564.01 | 111169.19 | - | - |
| 9 | 100564 | 111169.6 | - | - |
| 10 | 100562.7 | 111169.84 | - | - |
| 11 | 100562.77 | 111171.26 | - | - |
| 12 | 100564.14 | 111171.04 | - | - |
| 13 | 100564.2 | 111171.6 | - | - |
| 14 | 100565.27 | 111171.51 | - | - |
| 15 | 100565.76 | 111177.52 | - | - |
| 16 | 100575.12 | 111176.75 | - | - |
| 1 | 100573.97 | 111159.43 | - | - |
| 1 | 100567.51 | 111126.55 | - | - |
| 2 | 100561.95 | 111127 | - | - |



ДОКУМЕНТ ПОДПИСАН
ЭЛЕКТРОННОЙ ПОДПИСЬЮ

Сертификат: 009F0BDC181A023B64597F1E2579BEFB50

Владелец: ФЕДЕРАЛЬНАЯ СЛУЖБА ГОСУДАРСТВЕННОЙ

РЕГИСТРАЦИИ, КАДАСТРА И КАРТОГРАФИИ

Действителен: с 02.08.2024 по 26.10.2025

полное наименование должности

инициалы, фамилия

Земельный участок

вид объекта недвижимости

Лист № 24 раздела 3.2

Всего листов раздела 3.2: 43

Всего разделов: 8

Всего листов выписки: 475

19.09.2024г. № КУВИ-001/2024-234429078

Кадастровый номер:

78:34:0413501:1216

| 1 | 2 | 3 | 4 | 5 |
|----|-----------|-----------|---|---|
| 3 | 100562.54 | 111135.72 | - | - |
| 4 | 100564.69 | 111135.5 | - | - |
| 5 | 100564.75 | 111136.11 | - | - |
| 6 | 100568.3 | 111135.74 | - | - |
| 1 | 100567.51 | 111126.55 | - | - |
| 1 | 100509.44 | 111174.81 | - | - |
| 2 | 100507.71 | 111144.03 | - | - |
| 3 | 100512.3 | 111144.3 | - | - |
| 4 | 100512.55 | 111139.81 | - | - |
| 5 | 100512.74 | 111136.95 | - | - |
| 6 | 100506.56 | 111136.41 | - | - |
| 7 | 100506.2 | 111128.65 | - | - |
| 8 | 100485.75 | 111130.29 | - | - |
| 9 | 100486.86 | 111141.04 | - | - |
| 10 | 100488.36 | 111144.33 | - | - |
| 11 | 100486.17 | 111150.82 | - | - |
| 12 | 100487.87 | 111165.64 | - | - |
| 13 | 100491.36 | 111173.32 | - | - |
| 14 | 100491.63 | 111176.39 | - | - |
| 1 | 100509.44 | 111174.81 | - | - |
| 1 | 100475.22 | 111124.12 | - | - |
| 2 | 100479.62 | 111123.87 | - | - |
| 3 | 100479.57 | 111123.11 | - | - |
| 4 | 100480.06 | 111123.08 | - | - |
| 5 | 100480 | 111122.09 | - | - |
| 6 | 100479.51 | 111122.13 | - | - |
| 7 | 100479.46 | 111121.34 | - | - |
| 8 | 100475.08 | 111121.57 | - | - |
| 1 | 100475.22 | 111124.12 | - | - |



ДОКУМЕНТ ПОДПИСАН
ЭЛЕКТРОННОЙ ПОДПИСЬЮ

Сертификат: 009F0BDC181A023B64597F1E2579BEFB50

Владелец: ФЕДЕРАЛЬНАЯ СЛУЖБА ГОСУДАРСТВЕННОЙ

РЕГИСТРАЦИИ, КАДАСТРА И КАРТОГРАФИИ

Действителен: с 02.08.2024 по 26.10.2025

полное наименование должности

инициалы, фамилия

Земельный участок

вид объекта недвижимости

Лист № 25 раздела 3.2

Всего листов раздела 3.2: 43

Всего разделов: 8

Всего листов выписки: 475

19.09.2024г. № КУВИ-001/2024-234429078

Кадастровый номер:

78:34:0413501:1216

| 1 | 2 | 3 | 4 | 5 |
|----|-----------|-----------|---|---|
| 1 | 100447.62 | 111125.55 | - | - |
| 2 | 100447.79 | 111125.55 | - | - |
| 3 | 100454.28 | 111125.58 | - | - |
| 4 | 100454.29 | 111120.59 | - | - |
| 5 | 100455.95 | 111120.59 | - | - |
| 6 | 100455.88 | 111116.16 | - | - |
| 7 | 100454.3 | 111116.16 | - | - |
| 8 | 100454.26 | 111110.89 | - | - |
| 9 | 100454.31 | 111110.89 | - | - |
| 10 | 100454.41 | 111108.02 | - | - |
| 11 | 100447.61 | 111108.01 | - | - |
| 12 | 100447.6 | 111110.88 | - | - |
| 1 | 100447.62 | 111125.55 | - | - |
| 1 | 100438.78 | 111116.22 | - | - |
| 2 | 100438.84 | 111113.54 | - | - |
| 3 | 100440.62 | 111113.58 | - | - |
| 4 | 100440.7 | 111110.59 | - | - |
| 5 | 100438.7 | 111110.54 | - | - |
| 6 | 100439.03 | 111097.7 | - | - |
| 7 | 100443.43 | 111097.81 | - | - |
| 8 | 100447.33 | 111097.99 | - | - |
| 9 | 100447.24 | 111099.01 | - | - |
| 10 | 100455.31 | 111099.72 | - | - |
| 11 | 100455.87 | 111093.2 | - | - |
| 12 | 100447.8 | 111092.49 | - | - |
| 13 | 100440.78 | 111091.91 | - | - |
| 14 | 100440.8 | 111090.99 | - | - |
| 15 | 100431.59 | 111090.9 | - | - |
| 16 | 100431.25 | 111097.5 | - | - |



ДОКУМЕНТ ПОДПИСАН
ЭЛЕКТРОННОЙ ПОДПИСЬЮ

Сертификат: 009F0BDC181A023B64597F1E2579BEFB50

Владелец: ФЕДЕРАЛЬНАЯ СЛУЖБА ГОСУДАРСТВЕННОЙ

РЕГИСТРАЦИИ, КАДАСТРА И КАРТОГРАФИИ

Действителен: с 02.08.2024 по 26.10.2025

полное наименование должности

инициалы, фамилия

Земельный участок

вид объекта недвижимости

Лист № 26 раздела 3.2

Всего листов раздела 3.2: 43

Всего разделов: 8

Всего листов выписки: 475

19.09.2024г. № КУВИ-001/2024-234429078

Кадастровый номер:

78:34:0413501:1216

| 1 | 2 | 3 | 4 | 5 |
|----|-----------|-----------|---|-----|
| 17 | 100433.03 | 111097.55 | - | - |
| 18 | 100432.67 | 111111.09 | - | - |
| 19 | 100431.1 | 111111.06 | - | - |
| 20 | 100431.02 | 111116.02 | - | - |
| 1 | 100438.78 | 111116.22 | - | - |
| 1 | 101016.59 | 110694.37 | - | 0.1 |
| 2 | 101016.58 | 110694.81 | - | - |
| 3 | 101016.57 | 110695.25 | - | - |
| 4 | 101016.55 | 110695.69 | - | - |
| 5 | 101016.54 | 110696.13 | - | - |
| 6 | 101016.52 | 110696.57 | - | - |
| 7 | 101016.5 | 110697.01 | - | - |
| 8 | 101016.48 | 110697.45 | - | - |
| 9 | 101016.46 | 110697.89 | - | - |
| 10 | 101016.44 | 110698.33 | - | - |
| 11 | 101016.42 | 110698.77 | - | - |
| 12 | 101016.39 | 110699.21 | - | - |
| 13 | 101016.37 | 110699.65 | - | - |
| 14 | 101016.34 | 110700.09 | - | - |
| 15 | 101016.31 | 110700.53 | - | - |
| 16 | 101016.28 | 110700.97 | - | - |
| 17 | 101016.25 | 110701.41 | - | - |
| 18 | 101016.22 | 110701.85 | - | - |
| 19 | 101016.19 | 110702.29 | - | - |
| 20 | 101016.15 | 110702.73 | - | - |
| 21 | 101016.11 | 110703.17 | - | - |
| 22 | 101016.08 | 110703.61 | - | - |
| 23 | 101016.04 | 110704.05 | - | - |
| 24 | 101016 | 110704.49 | - | - |



ДОКУМЕНТ ПОДПИСАН
ЭЛЕКТРОННОЙ ПОДПИСЬЮ

Сертификат: 009F0BDC181A023B64597F1E2579BEFB50

Владелец: ФЕДЕРАЛЬНАЯ СЛУЖБА ГОСУДАРСТВЕННОЙ

РЕГИСТРАЦИИ, КАДАСТРА И КАРТОГРАФИИ

Действителен: с 02.08.2024 по 26.10.2025

полное наименование должности

инициалы, фамилия

Земельный участок

вид объекта недвижимости

Лист № 27 раздела 3.2

Всего листов раздела 3.2: 43

Всего разделов: 8

Всего листов выписки: 475

19.09.2024г. № КУВИ-001/2024-234429078

Кадастровый номер:

78:34:0413501:1216

| 1 | 2 | 3 | 4 | 5 |
|----|-----------|-----------|---|-----|
| 25 | 101015.96 | 110704.93 | - | - |
| 26 | 101015.91 | 110705.36 | - | - |
| 27 | 101015.87 | 110705.8 | - | - |
| 28 | 101015.83 | 110706.24 | - | - |
| 29 | 101015.78 | 110706.68 | - | - |
| 30 | 101015.73 | 110707.12 | - | - |
| 31 | 101015.66 | 110707.75 | - | 0.1 |
| 32 | 101015.63 | 110707.99 | - | - |
| 33 | 101015.58 | 110708.43 | - | - |
| 34 | 101015.53 | 110708.87 | - | - |
| 35 | 101015.47 | 110709.31 | - | - |
| 36 | 101015.42 | 110709.74 | - | - |
| 37 | 101015.36 | 110710.18 | - | - |
| 38 | 101015.3 | 110710.62 | - | - |
| 39 | 101015.24 | 110711.05 | - | - |
| 40 | 101015.18 | 110711.49 | - | - |
| 41 | 101015.12 | 110711.93 | - | - |
| 42 | 101015.06 | 110712.36 | - | - |
| 43 | 101014.99 | 110712.8 | - | - |
| 44 | 101014.93 | 110713.24 | - | - |
| 45 | 101014.86 | 110713.67 | - | - |
| 46 | 101014.79 | 110714.11 | - | - |
| 47 | 101014.72 | 110714.54 | - | - |
| 48 | 101014.65 | 110714.98 | - | - |
| 49 | 101014.58 | 110715.41 | - | - |
| 50 | 101014.5 | 110715.85 | - | - |
| 51 | 101014.43 | 110716.28 | - | - |
| 52 | 101014.35 | 110716.71 | - | - |
| 53 | 101014.28 | 110717.15 | - | - |



ДОКУМЕНТ ПОДПИСАН
ЭЛЕКТРОННОЙ ПОДПИСЬЮ

Сертификат: 009F0BDC181A023B64597F1E2579BEFB50

Владелец: ФЕДЕРАЛЬНАЯ СЛУЖБА ГОСУДАРСТВЕННОЙ

РЕГИСТРАЦИИ, КАДАСТРА И КАРТОГРАФИИ

Действителен: с 02.08.2024 по 26.10.2025

полное наименование должности

инициалы, фамилия

Земельный участок

вид объекта недвижимости

Лист № 28 раздела 3.2

Всего листов раздела 3.2: 43

Всего разделов: 8

Всего листов выписки: 475

19.09.2024г. № КУВИ-001/2024-234429078

Кадастровый номер:

78:34:0413501:1216

| 1 | 2 | 3 | 4 | 5 |
|----|-----------|-----------|---|-----|
| 54 | 101014.2 | 110717.58 | - | - |
| 55 | 101014.12 | 110718.01 | - | - |
| 56 | 101014.04 | 110718.45 | - | - |
| 57 | 101013.95 | 110718.88 | - | - |
| 58 | 101013.87 | 110719.31 | - | - |
| 59 | 101013.78 | 110719.75 | - | - |
| 60 | 101013.7 | 110720.18 | - | - |
| 61 | 101013.61 | 110720.61 | - | 0.1 |
| 62 | 101013.43 | 110721.01 | - | - |
| 63 | 101013.24 | 110721.4 | - | - |
| 64 | 101013.04 | 110721.79 | - | - |
| 65 | 101012.84 | 110722.18 | - | - |
| 66 | 101012.62 | 110722.55 | - | - |
| 67 | 101012.39 | 110722.93 | - | - |
| 68 | 101012.15 | 110723.29 | - | - |
| 69 | 101011.9 | 110723.65 | - | - |
| 70 | 101011.65 | 110724.01 | - | - |
| 71 | 101011.47 | 110724.24 | - | 0.1 |
| 72 | 101011.11 | 110724.69 | - | - |
| 73 | 101010.82 | 110725.03 | - | - |
| 74 | 101010.53 | 110725.35 | - | - |
| 75 | 101010.23 | 110725.67 | - | - |
| 76 | 101009.92 | 110725.98 | - | - |
| 77 | 101009.61 | 110726.28 | - | - |
| 78 | 101009.28 | 110726.58 | - | - |
| 79 | 101008.95 | 110726.86 | - | 0.1 |
| 80 | 101008.64 | 110727.17 | - | - |
| 81 | 101008.32 | 110727.48 | - | - |
| 82 | 101008.02 | 110727.8 | - | - |



ДОКУМЕНТ ПОДПИСАН
ЭЛЕКТРОННОЙ ПОДПИСЬЮ

Сертификат: 009F0BDC181A023B64597F1E2579BEFB50

Владелец: ФЕДЕРАЛЬНАЯ СЛУЖБА ГОСУДАРСТВЕННОЙ

РЕГИСТРАЦИИ, КАДАСТРА И КАРТОГРАФИИ

Действителен: с 02.08.2024 по 26.10.2025

полное наименование должности

инициалы, фамилия

Земельный участок

вид объекта недвижимости

Лист № 29 раздела 3.2

Всего листов раздела 3.2: 43

Всего разделов: 8

Всего листов выписки: 475

19.09.2024г. № КУВИ-001/2024-234429078

Кадастровый номер:

78:34:0413501:1216

| 1 | 2 | 3 | 4 | 5 |
|-----|-----------|-----------|---|-----|
| 83 | 101007.72 | 110728.12 | - | - |
| 84 | 101007.42 | 110728.44 | - | - |
| 85 | 101007.12 | 110728.77 | - | - |
| 86 | 101006.83 | 110729.1 | - | - |
| 87 | 101006.54 | 110729.44 | - | - |
| 88 | 101006.26 | 110729.78 | - | - |
| 89 | 101005.98 | 110730.12 | - | - |
| 90 | 101005.71 | 110730.46 | - | - |
| 91 | 101005.44 | 110730.81 | - | - |
| 92 | 101005.17 | 110731.16 | - | - |
| 93 | 101004.91 | 110731.52 | - | - |
| 94 | 101004.65 | 110731.88 | - | - |
| 95 | 101004.5 | 110732.09 | - | 0.1 |
| 96 | 101004.15 | 110732.6 | - | - |
| 97 | 101003.9 | 110732.97 | - | - |
| 98 | 101003.66 | 110733.34 | - | - |
| 99 | 101003.43 | 110733.71 | - | - |
| 100 | 101003.2 | 110734.09 | - | - |
| 101 | 101002.97 | 110734.47 | - | - |
| 102 | 101002.75 | 110734.85 | - | - |
| 103 | 101002.53 | 110735.23 | - | - |
| 104 | 101002.32 | 110735.62 | - | - |
| 105 | 101002.11 | 110736.01 | - | - |
| 106 | 101001.91 | 110736.4 | - | - |
| 107 | 101001.71 | 110736.79 | - | - |
| 108 | 101001.52 | 110737.19 | - | - |
| 109 | 101001.33 | 110737.59 | - | 0.1 |
| 110 | 100995.91 | 110744.83 | - | 0.1 |
| 111 | 100995.66 | 110745.2 | - | - |



ДОКУМЕНТ ПОДПИСАН
ЭЛЕКТРОННОЙ ПОДПИСЬЮ

Сертификат: 009F0BDC181A023B64597F1E2579BEFB50

Владелец: ФЕДЕРАЛЬНАЯ СЛУЖБА ГОСУДАРСТВЕННОЙ

РЕГИСТРАЦИИ, КАДАСТРА И КАРТОГРАФИИ

Действителен: с 02.08.2024 по 26.10.2025

полное наименование должности

инициалы, фамилия

Земельный участок

вид объекта недвижимости

Лист № 30 раздела 3.2

Всего листов раздела 3.2: 43

Всего разделов: 8

Всего листов выписки: 475

19.09.2024г. № КУВИ-001/2024-234429078

Кадастровый номер:

78:34:0413501:1216

| 1 | 2 | 3 | 4 | 5 |
|-----|-----------|-----------|---|-----|
| 112 | 100995.42 | 110745.58 | - | - |
| 113 | 100995.19 | 110745.96 | - | - |
| 114 | 100994.96 | 110746.34 | - | - |
| 115 | 100994.74 | 110746.72 | - | - |
| 116 | 100994.52 | 110747.11 | - | - |
| 117 | 100994.31 | 110747.51 | - | - |
| 118 | 100994.11 | 110747.9 | - | - |
| 119 | 100993.91 | 110748.3 | - | - |
| 120 | 100993.72 | 110748.71 | - | - |
| 121 | 100993.54 | 110749.11 | - | - |
| 122 | 100993.36 | 110749.52 | - | - |
| 123 | 100993.19 | 110749.93 | - | - |
| 124 | 100993.05 | 110750.28 | - | 0.1 |
| 125 | 100992.87 | 110750.76 | - | - |
| 126 | 100992.72 | 110751.18 | - | - |
| 127 | 100992.57 | 110751.6 | - | - |
| 128 | 100992.43 | 110752.03 | - | - |
| 129 | 100992.3 | 110752.45 | - | - |
| 130 | 100992.18 | 110752.88 | - | - |
| 131 | 100992.06 | 110753.31 | - | - |
| 132 | 100991.95 | 110753.74 | - | - |
| 133 | 100991.85 | 110754.18 | - | - |
| 134 | 100991.75 | 110754.61 | - | - |
| 135 | 100991.66 | 110755.05 | - | - |
| 136 | 100991.58 | 110755.49 | - | - |
| 137 | 100991.51 | 110755.93 | - | - |
| 138 | 100991.44 | 110756.37 | - | - |
| 139 | 100991.38 | 110756.81 | - | - |
| 140 | 100991.32 | 110757.25 | - | - |



ДОКУМЕНТ ПОДПИСАН
ЭЛЕКТРОННОЙ ПОДПИСЬЮ

Сертификат: 009F0BDC181A023B64597F1E2579BEFB50

Владелец: ФЕДЕРАЛЬНАЯ СЛУЖБА ГОСУДАРСТВЕННОЙ

РЕГИСТРАЦИИ, КАДАСТРА И КАРТОГРАФИИ

Действителен: с 02.08.2024 по 26.10.2025

полное наименование должности

инициалы, фамилия

Земельный участок

вид объекта недвижимости

Лист № 31 раздела 3.2

Всего листов раздела 3.2: 43

Всего разделов: 8

Всего листов выписки: 475

19.09.2024г. № КУВИ-001/2024-234429078

Кадастровый номер:

78:34:0413501:1216

| 1 | 2 | 3 | 4 | 5 |
|-----|-----------|-----------|---|-----|
| 141 | 100991.28 | 110757.69 | - | - |
| 142 | 100991.24 | 110758.14 | - | - |
| 143 | 100991.2 | 110758.58 | - | - |
| 144 | 100991.18 | 110759.03 | - | - |
| 145 | 100991.16 | 110759.47 | - | - |
| 146 | 100991.15 | 110759.92 | - | - |
| 147 | 100991.14 | 110760.36 | - | - |
| 148 | 100991.15 | 110760.81 | - | - |
| 149 | 100991.16 | 110761.26 | - | - |
| 150 | 100991.17 | 110761.7 | - | - |
| 151 | 100991.2 | 110762.15 | - | - |
| 152 | 100991.23 | 110762.59 | - | 0.1 |
| 153 | 100991.21 | 110763.03 | - | - |
| 154 | 100991.18 | 110763.47 | - | - |
| 155 | 100991.15 | 110763.91 | - | - |
| 156 | 100991.12 | 110764.35 | - | - |
| 157 | 100991.09 | 110764.79 | - | - |
| 158 | 100991.06 | 110765.23 | - | - |
| 159 | 100991.02 | 110765.67 | - | - |
| 160 | 100990.99 | 110766.11 | - | - |
| 161 | 100990.95 | 110766.54 | - | - |
| 162 | 100990.91 | 110766.98 | - | - |
| 163 | 100990.86 | 110767.42 | - | - |
| 164 | 100990.82 | 110767.86 | - | - |
| 165 | 100990.77 | 110768.3 | - | - |
| 166 | 100990.72 | 110768.74 | - | - |
| 167 | 100990.67 | 110769.17 | - | - |
| 168 | 100990.62 | 110769.61 | - | - |
| 169 | 100990.56 | 110770.05 | - | - |



ДОКУМЕНТ ПОДПИСАН
ЭЛЕКТРОННОЙ ПОДПИСЬЮ

Сертификат: 009F0BDC181A023B64597F1E2579BEFB50

Владелец: ФЕДЕРАЛЬНАЯ СЛУЖБА ГОСУДАРСТВЕННОЙ

РЕГИСТРАЦИИ, КАДАСТРА И КАРТОГРАФИИ

Действителен: с 02.08.2024 по 26.10.2025

полное наименование должности

инициалы, фамилия

Земельный участок

вид объекта недвижимости

Лист № 32 раздела 3.2

Всего листов раздела 3.2: 43

Всего разделов: 8

Всего листов выписки: 475

19.09.2024г. № КУВИ-001/2024-234429078

Кадастровый номер:

78:34:0413501:1216

| 1 | 2 | 3 | 4 | 5 |
|-----|-----------|-----------|---|-----|
| 170 | 100990.51 | 110770.48 | - | - |
| 171 | 100990.45 | 110770.92 | - | - |
| 172 | 100990.39 | 110771.36 | - | - |
| 173 | 100990.32 | 110771.79 | - | - |
| 174 | 100990.26 | 110772.23 | - | - |
| 175 | 100990.19 | 110772.67 | - | - |
| 176 | 100990.13 | 110773.1 | - | - |
| 177 | 100990.06 | 110773.54 | - | - |
| 178 | 100989.97 | 110774.05 | - | 0.1 |
| 179 | 100989.91 | 110774.4 | - | - |
| 180 | 100989.83 | 110774.84 | - | - |
| 181 | 100989.76 | 110775.27 | - | - |
| 182 | 100989.68 | 110775.71 | - | - |
| 183 | 100989.59 | 110776.14 | - | - |
| 184 | 100989.51 | 110776.57 | - | - |
| 185 | 100989.43 | 110777 | - | - |
| 186 | 100989.34 | 110777.43 | - | - |
| 187 | 100989.25 | 110777.87 | - | - |
| 188 | 100989.16 | 110778.3 | - | - |
| 189 | 100989.06 | 110778.73 | - | - |
| 190 | 100988.97 | 110779.16 | - | - |
| 191 | 100988.87 | 110779.59 | - | - |
| 192 | 100988.77 | 110780.02 | - | - |
| 193 | 100988.67 | 110780.45 | - | - |
| 194 | 100988.57 | 110780.87 | - | - |
| 195 | 100988.47 | 110781.3 | - | - |
| 196 | 100988.36 | 110781.73 | - | - |
| 197 | 100988.25 | 110782.16 | - | - |
| 198 | 100988.14 | 110782.58 | - | - |



ДОКУМЕНТ ПОДПИСАН
ЭЛЕКТРОННОЙ ПОДПИСЬЮ

Сертификат: 009F0BDC181A023B64597F1E2579BEFB50

Владелец: ФЕДЕРАЛЬНАЯ СЛУЖБА ГОСУДАРСТВЕННОЙ

РЕГИСТРАЦИИ, КАДАСТРА И КАРТОГРАФИИ

Действителен: с 02.08.2024 по 26.10.2025

полное наименование должности

инициалы, фамилия

Земельный участок

вид объекта недвижимости

Лист № 33 раздела 3.2

Всего листов раздела 3.2: 43

Всего разделов: 8

Всего листов выписки: 475

19.09.2024г. № КУВИ-001/2024-234429078

Кадастровый номер:

78:34:0413501:1216

| 1 | 2 | 3 | 4 | 5 |
|-----|-----------|-----------|---|-----|
| 199 | 100988.03 | 110783.01 | - | - |
| 200 | 100987.92 | 110783.43 | - | - |
| 201 | 100987.8 | 110783.86 | - | 0.1 |
| 202 | 100981.93 | 110800.72 | - | 0.1 |
| 203 | 100978.57 | 110813.5 | - | 0.1 |
| 204 | 100978.96 | 110813.76 | - | - |
| 205 | 100979.38 | 110813.97 | - | - |
| 206 | 100979.82 | 110814.13 | - | - |
| 207 | 100980.24 | 110814.24 | - | 0.1 |
| 208 | 100980.74 | 110814.31 | - | - |
| 209 | 100981.21 | 110814.32 | - | - |
| 210 | 100981.68 | 110814.28 | - | - |
| 211 | 100982.14 | 110814.19 | - | - |
| 212 | 100982.59 | 110814.05 | - | 0.1 |
| 213 | 100982.71 | 110813.63 | - | - |
| 214 | 100982.83 | 110813.2 | - | - |
| 215 | 100982.94 | 110812.78 | - | - |
| 216 | 100983.06 | 110812.36 | - | - |
| 217 | 100983.18 | 110811.94 | - | - |
| 218 | 100983.29 | 110811.51 | - | - |
| 219 | 100983.41 | 110811.09 | - | - |
| 220 | 100983.52 | 110810.67 | - | - |
| 221 | 100983.64 | 110810.24 | - | - |
| 222 | 100983.75 | 110809.82 | - | - |
| 223 | 100983.87 | 110809.39 | - | - |
| 224 | 100983.98 | 110808.97 | - | - |
| 225 | 100984.1 | 110808.55 | - | - |
| 226 | 100984.21 | 110808.12 | - | - |
| 227 | 100984.32 | 110807.7 | - | - |



ДОКУМЕНТ ПОДПИСАН
ЭЛЕКТРОННОЙ ПОДПИСЬЮ

Сертификат: 009F0BDC181A023B64597F1E2579BEFB50

Владелец: ФЕДЕРАЛЬНАЯ СЛУЖБА ГОСУДАРСТВЕННОЙ

РЕГИСТРАЦИИ, КАДАСТРА И КАРТОГРАФИИ

Действителен: с 02.08.2024 по 26.10.2025

полное наименование должности

инициалы, фамилия

Земельный участок

вид объекта недвижимости

Лист № 34 раздела 3.2

Всего листов раздела 3.2: 43

Всего разделов: 8

Всего листов выписки: 475

19.09.2024г. № КУВИ-001/2024-234429078

Кадастровый номер:

78:34:0413501:1216

| 1 | 2 | 3 | 4 | 5 |
|-----|-----------|-----------|---|-----|
| 228 | 100984.44 | 110807.28 | - | - |
| 229 | 100984.55 | 110806.85 | - | - |
| 230 | 100984.66 | 110806.43 | - | - |
| 231 | 100984.77 | 110806 | - | - |
| 232 | 100984.89 | 110805.58 | - | - |
| 233 | 100985 | 110805.15 | - | - |
| 234 | 100985.11 | 110804.73 | - | - |
| 235 | 100985.22 | 110804.3 | - | - |
| 236 | 100985.33 | 110803.88 | - | - |
| 237 | 100985.44 | 110803.46 | - | - |
| 238 | 100985.55 | 110803.03 | - | - |
| 239 | 100985.66 | 110802.61 | - | - |
| 240 | 100985.77 | 110802.18 | - | - |
| 241 | 100985.88 | 110801.75 | - | 0.1 |
| 242 | 100985.99 | 110801.33 | - | - |
| 243 | 100986.1 | 110800.9 | - | - |
| 244 | 100986.2 | 110800.48 | - | - |
| 245 | 100986.31 | 110800.05 | - | - |
| 246 | 100986.42 | 110799.63 | - | - |
| 247 | 100986.53 | 110799.2 | - | - |
| 248 | 100986.63 | 110798.78 | - | - |
| 249 | 100986.74 | 110798.35 | - | - |
| 250 | 100986.85 | 110797.93 | - | - |
| 251 | 100986.95 | 110797.5 | - | - |
| 252 | 100987.06 | 110797.07 | - | - |
| 253 | 100987.16 | 110796.65 | - | - |
| 254 | 100987.27 | 110796.22 | - | - |
| 255 | 100987.37 | 110795.8 | - | - |
| 256 | 100987.48 | 110795.37 | - | - |



ДОКУМЕНТ ПОДПИСАН
ЭЛЕКТРОННОЙ ПОДПИСЬЮ

Сертификат: 009F0BDC181A023B64597F1E2579BEFB50

Владелец: ФЕДЕРАЛЬНАЯ СЛУЖБА ГОСУДАРСТВЕННОЙ

РЕГИСТРАЦИИ, КАДАСТРА И КАРТОГРАФИИ

Действителен: с 02.08.2024 по 26.10.2025

полное наименование должности

инициалы, фамилия

Земельный участок

вид объекта недвижимости

Лист № 35 раздела 3.2

Всего листов раздела 3.2: 43

Всего разделов: 8

Всего листов выписки: 475

19.09.2024г. № КУВИ-001/2024-234429078

Кадастровый номер:

78:34:0413501:1216

| 1 | 2 | 3 | 4 | 5 |
|-----|-----------|-----------|---|---|
| 257 | 100987.58 | 110794.94 | - | - |
| 258 | 100987.69 | 110794.52 | - | - |
| 259 | 100987.79 | 110794.09 | - | - |
| 260 | 100987.89 | 110793.66 | - | - |
| 261 | 100987.99 | 110793.24 | - | - |
| 262 | 100988.1 | 110792.81 | - | - |
| 263 | 100988.2 | 110792.38 | - | - |
| 264 | 100988.3 | 110791.96 | - | - |
| 265 | 100988.4 | 110791.53 | - | - |
| 266 | 100988.5 | 110791.1 | - | - |
| 267 | 100988.6 | 110790.68 | - | - |
| 268 | 100988.71 | 110790.25 | - | - |
| 269 | 100988.81 | 110789.82 | - | - |
| 270 | 100988.91 | 110789.39 | - | - |
| 271 | 100989.01 | 110788.97 | - | - |
| 272 | 100989.1 | 110788.54 | - | - |
| 273 | 100989.2 | 110788.11 | - | - |
| 274 | 100989.3 | 110787.68 | - | - |
| 275 | 100989.4 | 110787.26 | - | - |
| 276 | 100989.5 | 110786.83 | - | - |
| 277 | 100989.6 | 110786.4 | - | - |
| 278 | 100989.69 | 110785.97 | - | - |
| 279 | 100989.79 | 110785.54 | - | - |
| 280 | 100989.89 | 110785.12 | - | - |
| 281 | 100989.99 | 110784.69 | - | - |
| 282 | 100990.08 | 110784.26 | - | - |
| 283 | 100990.18 | 110783.83 | - | - |
| 284 | 100990.27 | 110783.4 | - | - |
| 285 | 100990.37 | 110782.97 | - | - |



ДОКУМЕНТ ПОДПИСАН
ЭЛЕКТРОННОЙ ПОДПИСЬЮ

Сертификат: 009F0BDC181A023B64597F1E2579BEFB50

Владелец: ФЕДЕРАЛЬНАЯ СЛУЖБА ГОСУДАРСТВЕННОЙ

РЕГИСТРАЦИИ, КАДАСТРА И КАРТОГРАФИИ

Действителен: с 02.08.2024 по 26.10.2025

полное наименование должности

инициалы, фамилия

Земельный участок

вид объекта недвижимости

Лист № 36 раздела 3.2

Всего листов раздела 3.2: 43

Всего разделов: 8

Всего листов выписки: 475

19.09.2024г. № КУВИ-001/2024-234429078

Кадастровый номер:

78:34:0413501:1216

| 1 | 2 | 3 | 4 | 5 |
|-----|-----------|-----------|---|-----|
| 286 | 100990.46 | 110782.55 | - | - |
| 287 | 100990.56 | 110782.12 | - | - |
| 288 | 100990.65 | 110781.69 | - | - |
| 289 | 100990.75 | 110781.26 | - | - |
| 290 | 100990.84 | 110780.83 | - | - |
| 291 | 100990.93 | 110780.4 | - | - |
| 292 | 100991.03 | 110779.97 | - | - |
| 293 | 100991.12 | 110779.55 | - | - |
| 294 | 100991.21 | 110779.12 | - | - |
| 295 | 100991.3 | 110778.69 | - | - |
| 296 | 100991.4 | 110778.26 | - | - |
| 297 | 100991.49 | 110777.83 | - | - |
| 298 | 100991.58 | 110777.4 | - | - |
| 299 | 100991.67 | 110776.97 | - | 0.1 |
| 300 | 100991.74 | 110776.53 | - | - |
| 301 | 100991.81 | 110776.09 | - | - |
| 302 | 100991.87 | 110775.65 | - | - |
| 303 | 100991.94 | 110775.21 | - | - |
| 304 | 100992.01 | 110774.78 | - | - |
| 305 | 100992.08 | 110774.34 | - | - |
| 306 | 100992.15 | 110773.9 | - | - |
| 307 | 100992.23 | 110773.46 | - | - |
| 308 | 100992.3 | 110773.02 | - | - |
| 309 | 100992.37 | 110772.58 | - | - |
| 310 | 100992.44 | 110772.15 | - | - |
| 311 | 100992.52 | 110771.71 | - | - |
| 312 | 100992.59 | 110771.27 | - | - |
| 313 | 100992.66 | 110770.83 | - | - |
| 314 | 100992.74 | 110770.39 | - | - |



ДОКУМЕНТ ПОДПИСАН
ЭЛЕКТРОННОЙ ПОДПИСЬЮ

Сертификат: 009F0BDC181A023B64597F1E2579BEFB50

Владелец: ФЕДЕРАЛЬНАЯ СЛУЖБА ГОСУДАРСТВЕННОЙ

РЕГИСТРАЦИИ, КАДАСТРА И КАРТОГРАФИИ

Действителен: с 02.08.2024 по 26.10.2025

полное наименование должности

инициалы, фамилия

Земельный участок

вид объекта недвижимости

Лист № 37 раздела 3.2

Всего листов раздела 3.2: 43

Всего разделов: 8

Всего листов выписки: 475

19.09.2024г. № КУВИ-001/2024-234429078

Кадастровый номер:

78:34:0413501:1216

| 1 | 2 | 3 | 4 | 5 |
|-----|-----------|-----------|---|-----|
| 315 | 100992.81 | 110769.96 | - | - |
| 316 | 100992.89 | 110769.52 | - | - |
| 317 | 100992.93 | 110769.29 | - | 0.1 |
| 318 | 100993.04 | 110768.64 | - | - |
| 319 | 100993.12 | 110768.2 | - | - |
| 320 | 100993.2 | 110767.77 | - | - |
| 321 | 100993.28 | 110767.33 | - | - |
| 322 | 100993.36 | 110766.89 | - | - |
| 323 | 100993.44 | 110766.46 | - | - |
| 324 | 100993.52 | 110766.02 | - | - |
| 325 | 100993.6 | 110765.58 | - | - |
| 326 | 100993.68 | 110765.15 | - | - |
| 327 | 100993.76 | 110764.71 | - | - |
| 328 | 100993.84 | 110764.27 | - | - |
| 329 | 100993.92 | 110763.84 | - | - |
| 330 | 100994.01 | 110763.4 | - | - |
| 331 | 100994.09 | 110762.96 | - | - |
| 332 | 100994.17 | 110762.53 | - | - |
| 333 | 100994.26 | 110762.09 | - | - |
| 334 | 100994.34 | 110761.65 | - | - |
| 335 | 100994.43 | 110761.22 | - | - |
| 336 | 100994.51 | 110760.78 | - | - |
| 337 | 100994.6 | 110760.35 | - | - |
| 338 | 100994.69 | 110759.91 | - | - |
| 339 | 100994.77 | 110759.48 | - | - |
| 340 | 100994.86 | 110759.04 | - | - |
| 341 | 100994.95 | 110758.61 | - | - |
| 342 | 100995.04 | 110758.17 | - | 0.1 |
| 343 | 100995.14 | 110757.74 | - | - |



ДОКУМЕНТ ПОДПИСАН
ЭЛЕКТРОННОЙ ПОДПИСЬЮ

Сертификат: 009F0BDC181A023B64597F1E2579BEFB50

Владелец: ФЕДЕРАЛЬНАЯ СЛУЖБА ГОСУДАРСТВЕННОЙ

РЕГИСТРАЦИИ, КАДАСТРА И КАРТОГРАФИИ

Действителен: с 02.08.2024 по 26.10.2025

полное наименование должности

инициалы, фамилия

Земельный участок

вид объекта недвижимости

Лист № 38 раздела 3.2

Всего листов раздела 3.2: 43

Всего разделов: 8

Всего листов выписки: 475

19.09.2024г. № КУВИ-001/2024-234429078

Кадастровый номер:

78:34:0413501:1216

| 1 | 2 | 3 | 4 | 5 |
|-----|-----------|-----------|---|---|
| 344 | 100995.25 | 110757.32 | - | - |
| 345 | 100995.36 | 110756.9 | - | - |
| 346 | 100995.48 | 110756.47 | - | - |
| 347 | 100995.6 | 110756.05 | - | - |
| 348 | 100995.72 | 110755.63 | - | - |
| 349 | 100995.85 | 110755.21 | - | - |
| 350 | 100995.98 | 110754.8 | - | - |
| 351 | 100996.11 | 110754.38 | - | - |
| 352 | 100996.25 | 110753.97 | - | - |
| 353 | 100996.4 | 110753.55 | - | - |
| 354 | 100996.55 | 110753.14 | - | - |
| 355 | 100996.7 | 110752.73 | - | - |
| 356 | 100996.86 | 110752.32 | - | - |
| 357 | 100997.02 | 110751.91 | - | - |
| 358 | 100997.18 | 110751.51 | - | - |
| 359 | 100997.35 | 110751.1 | - | - |
| 360 | 100997.52 | 110750.7 | - | - |
| 361 | 100997.7 | 110750.3 | - | - |
| 362 | 100997.88 | 110749.9 | - | - |
| 363 | 100998.06 | 110749.5 | - | - |
| 364 | 100998.25 | 110749.11 | - | - |
| 365 | 100998.44 | 110748.72 | - | - |
| 366 | 100998.64 | 110748.32 | - | - |
| 367 | 100998.84 | 110747.93 | - | - |
| 368 | 100999.04 | 110747.55 | - | - |
| 369 | 100999.25 | 110747.16 | - | - |
| 370 | 100999.46 | 110746.78 | - | - |
| 371 | 100999.67 | 110746.4 | - | - |
| 372 | 100999.89 | 110746.02 | - | - |



ДОКУМЕНТ ПОДПИСАН
ЭЛЕКТРОННОЙ ПОДПИСЬЮ

Сертификат: 009F0BDC181A023B64597F1E2579BEFB50

Владелец: ФЕДЕРАЛЬНАЯ СЛУЖБА ГОСУДАРСТВЕННОЙ

РЕГИСТРАЦИИ, КАДАСТРА И КАРТОГРАФИИ

Действителен: с 02.08.2024 по 26.10.2025

полное наименование должности

инициалы, фамилия

Земельный участок

вид объекта недвижимости

Лист № 39 раздела 3.2

Всего листов раздела 3.2: 43

Всего разделов: 8

Всего листов выписки: 475

19.09.2024г. № КУВИ-001/2024-234429078

Кадастровый номер:

78:34:0413501:1216

| 1 | 2 | 3 | 4 | 5 |
|-----|-----------|-----------|---|-----|
| 373 | 101000.11 | 110745.64 | - | - |
| 374 | 101000.34 | 110745.27 | - | - |
| 375 | 101000.61 | 110744.83 | - | 0.1 |
| 376 | 101000.8 | 110744.52 | - | - |
| 377 | 101001.04 | 110744.15 | - | - |
| 378 | 101001.28 | 110743.79 | - | - |
| 379 | 101001.53 | 110743.43 | - | - |
| 380 | 101001.77 | 110743.06 | - | - |
| 381 | 101002.03 | 110742.71 | - | - |
| 382 | 101002.28 | 110742.35 | - | - |
| 383 | 101002.54 | 110742 | - | - |
| 384 | 101002.8 | 110741.65 | - | - |
| 385 | 101003.07 | 110741.3 | - | - |
| 386 | 101003.33 | 110740.95 | - | - |
| 387 | 101003.61 | 110740.61 | - | - |
| 388 | 101003.88 | 110740.27 | - | - |
| 389 | 101004.16 | 110739.93 | - | - |
| 390 | 101004.44 | 110739.6 | - | - |
| 391 | 101004.73 | 110739.27 | - | - |
| 392 | 101005.02 | 110738.94 | - | - |
| 393 | 101005.31 | 110738.61 | - | 0.1 |
| 394 | 101005.6 | 110738.28 | - | - |
| 395 | 101005.89 | 110737.95 | - | - |
| 396 | 101006.18 | 110737.62 | - | - |
| 397 | 101006.47 | 110737.28 | - | - |
| 398 | 101006.76 | 110736.95 | - | - |
| 399 | 101007.04 | 110736.61 | - | - |
| 400 | 101007.33 | 110736.27 | - | - |
| 401 | 101007.61 | 110735.93 | - | - |



ДОКУМЕНТ ПОДПИСАН
ЭЛЕКТРОННОЙ ПОДПИСЬЮ

Сертификат: 009F0BDC181A023B64597F1E2579BEFB50

Владелец: ФЕДЕРАЛЬНАЯ СЛУЖБА ГОСУДАРСТВЕННОЙ

РЕГИСТРАЦИИ, КАДАСТРА И КАРТОГРАФИИ

Действителен: с 02.08.2024 по 26.10.2025

полное наименование должности

инициалы, фамилия

Земельный участок

вид объекта недвижимости

Лист № 40 раздела 3.2

Всего листов раздела 3.2: 43

Всего разделов: 8

Всего листов выписки: 475

19.09.2024г. № КУВИ-001/2024-234429078

Кадастровый номер:

78:34:0413501:1216

| 1 | 2 | 3 | 4 | 5 |
|-----|-----------|-----------|---|-----|
| 402 | 101007.89 | 110735.59 | - | - |
| 403 | 101008.16 | 110735.25 | - | - |
| 404 | 101008.44 | 110734.91 | - | - |
| 405 | 101008.72 | 110734.56 | - | - |
| 406 | 101008.99 | 110734.21 | - | - |
| 407 | 101009.26 | 110733.87 | - | - |
| 408 | 101009.53 | 110733.52 | - | - |
| 409 | 101009.8 | 110733.17 | - | - |
| 410 | 101010.06 | 110732.82 | - | - |
| 411 | 101010.33 | 110732.46 | - | - |
| 412 | 101010.59 | 110732.11 | - | - |
| 413 | 101010.85 | 110731.75 | - | - |
| 414 | 101011.11 | 110731.4 | - | - |
| 415 | 101011.37 | 110731.04 | - | - |
| 416 | 101011.63 | 110730.68 | - | - |
| 417 | 101011.88 | 110730.32 | - | - |
| 418 | 101012.13 | 110729.96 | - | - |
| 419 | 101012.38 | 110729.59 | - | - |
| 420 | 101012.63 | 110729.23 | - | - |
| 421 | 101012.88 | 110728.87 | - | - |
| 422 | 101013.12 | 110728.5 | - | - |
| 423 | 101013.37 | 110728.13 | - | - |
| 424 | 101013.61 | 110727.76 | - | - |
| 425 | 101013.85 | 110727.39 | - | - |
| 426 | 101014.09 | 110727.02 | - | - |
| 427 | 101014.38 | 110726.56 | - | 0.1 |
| 428 | 101014.56 | 110726.28 | - | - |
| 429 | 101014.79 | 110725.9 | - | - |
| 430 | 101015.02 | 110725.52 | - | - |



ДОКУМЕНТ ПОДПИСАН
ЭЛЕКТРОННОЙ ПОДПИСЬЮ

Сертификат: 009F0BDC181A023B64597F1E2579BEFB50

Владелец: ФЕДЕРАЛЬНАЯ СЛУЖБА ГОСУДАРСТВЕННОЙ

РЕГИСТРАЦИИ, КАДАСТРА И КАРТОГРАФИИ

Действителен: с 02.08.2024 по 26.10.2025

полное наименование должности

инициалы, фамилия

Земельный участок

вид объекта недвижимости

Лист № 41 раздела 3.2

Всего листов раздела 3.2: 43

Всего разделов: 8

Всего листов выписки: 475

19.09.2024г. № КУВИ-001/2024-234429078

Кадастровый номер:

78:34:0413501:1216

| 1 | 2 | 3 | 4 | 5 |
|-----|-----------|-----------|---|-----|
| 431 | 101015.25 | 110725.15 | - | - |
| 432 | 101015.48 | 110724.77 | - | - |
| 433 | 101015.7 | 110724.39 | - | - |
| 434 | 101015.93 | 110724.01 | - | - |
| 435 | 101016.15 | 110723.63 | - | - |
| 436 | 101016.37 | 110723.25 | - | - |
| 437 | 101016.59 | 110722.86 | - | - |
| 438 | 101016.8 | 110722.48 | - | - |
| 439 | 101017.02 | 110722.09 | - | - |
| 440 | 101017.23 | 110721.71 | - | - |
| 441 | 101017.44 | 110721.32 | - | 0.1 |
| 442 | 101017.56 | 110720.9 | - | - |
| 443 | 101017.67 | 110720.48 | - | - |
| 444 | 101017.79 | 110720.06 | - | - |
| 445 | 101017.9 | 110719.63 | - | - |
| 446 | 101018.01 | 110719.21 | - | - |
| 447 | 101018.12 | 110718.79 | - | - |
| 448 | 101018.22 | 110718.36 | - | - |
| 449 | 101018.32 | 110717.94 | - | - |
| 450 | 101018.42 | 110717.51 | - | - |
| 451 | 101018.52 | 110717.09 | - | - |
| 452 | 101018.62 | 110716.66 | - | - |
| 453 | 101018.71 | 110716.23 | - | - |
| 454 | 101018.8 | 110715.81 | - | - |
| 455 | 101018.89 | 110715.38 | - | - |
| 456 | 101018.98 | 110714.95 | - | - |
| 457 | 101019.06 | 110714.52 | - | - |
| 458 | 101019.14 | 110714.09 | - | - |
| 459 | 101019.22 | 110713.66 | - | - |



ДОКУМЕНТ ПОДПИСАН
ЭЛЕКТРОННОЙ ПОДПИСЬЮ

Сертификат: 009F0BDC181A023B64597F1E2579BEFB50

Владелец: ФЕДЕРАЛЬНАЯ СЛУЖБА ГОСУДАРСТВЕННОЙ

РЕГИСТРАЦИИ, КАДАСТРА И КАРТОГРАФИИ

Действителен: с 02.08.2024 по 26.10.2025

полное наименование должности

инициалы, фамилия

Земельный участок

вид объекта недвижимости

Лист № 42 раздела 3.2

Всего листов раздела 3.2: 43

Всего разделов: 8

Всего листов выписки: 475

19.09.2024г. № КУВИ-001/2024-234429078

Кадастровый номер:

78:34:0413501:1216

| 1 | 2 | 3 | 4 | 5 |
|-----|-----------|-----------|---|-----|
| 460 | 101019.3 | 110713.23 | - | - |
| 461 | 101019.37 | 110712.8 | - | - |
| 462 | 101019.45 | 110712.37 | - | - |
| 463 | 101019.52 | 110711.94 | - | - |
| 464 | 101019.59 | 110711.51 | - | - |
| 465 | 101019.65 | 110711.08 | - | - |
| 466 | 101019.71 | 110710.64 | - | - |
| 467 | 101019.78 | 110710.21 | - | - |
| 468 | 101019.83 | 110709.78 | - | - |
| 469 | 101019.89 | 110709.34 | - | - |
| 470 | 101019.94 | 110708.91 | - | - |
| 471 | 101020 | 110708.48 | - | - |
| 472 | 101020.05 | 110708.04 | - | - |
| 473 | 101020.09 | 110707.61 | - | - |
| 474 | 101020.14 | 110707.17 | - | - |
| 475 | 101020.18 | 110706.74 | - | - |
| 476 | 101020.22 | 110706.3 | - | - |
| 477 | 101020.26 | 110705.87 | - | - |
| 478 | 101020.29 | 110705.43 | - | - |
| 479 | 101020.33 | 110705 | - | - |
| 480 | 101020.36 | 110704.56 | - | - |
| 481 | 101020.39 | 110704.05 | - | 0.1 |
| 482 | 101020.41 | 110703.69 | - | - |
| 483 | 101020.44 | 110703.25 | - | - |
| 484 | 101020.46 | 110702.82 | - | - |
| 485 | 101020.48 | 110702.38 | - | - |
| 486 | 101020.49 | 110701.94 | - | - |
| 487 | 101020.51 | 110701.51 | - | - |
| 488 | 101020.52 | 110701.07 | - | - |



ДОКУМЕНТ ПОДПИСАН
ЭЛЕКТРОННОЙ ПОДПИСЬЮ

Сертификат: 009F0BDC181A023B64597F1E2579BEFB50

Владелец: ФЕДЕРАЛЬНАЯ СЛУЖБА ГОСУДАРСТВЕННОЙ

РЕГИСТРАЦИИ, КАДАСТРА И КАРТОГРАФИИ

Действителен: с 02.08.2024 по 26.10.2025

полное наименование должности

инициалы, фамилия

Земельный участок

вид объекта недвижимости

Лист № 43 раздела 3.2

Всего листов раздела 3.2: 43

Всего разделов: 8

Всего листов выписки: 475

19.09.2024г. № КУВИ-001/2024-234429078

Кадастровый номер:

78:34:0413501:1216

| 1 | 2 | 3 | 4 | 5 |
|-----|-----------|-----------|---|-----|
| 489 | 101020.53 | 110700.63 | - | - |
| 490 | 101020.54 | 110700.19 | - | - |
| 491 | 101020.54 | 110699.76 | - | - |
| 492 | 101020.54 | 110699.32 | - | - |
| 493 | 101020.54 | 110698.88 | - | - |
| 494 | 101020.54 | 110698.45 | - | - |
| 495 | 101020.54 | 110698.01 | - | - |
| 496 | 101020.53 | 110697.57 | - | - |
| 497 | 101020.52 | 110697.14 | - | - |
| 498 | 101020.51 | 110696.7 | - | - |
| 499 | 101020.49 | 110696.26 | - | - |
| 500 | 101020.48 | 110695.83 | - | - |
| 501 | 101020.46 | 110695.39 | - | - |
| 502 | 101020.44 | 110694.95 | - | - |
| 503 | 101020.42 | 110694.52 | - | - |
| 504 | 101020.39 | 110694.08 | - | 0.1 |
| 1 | 101016.59 | 110694.37 | - | 0.1 |
| 1 | 101354.78 | 110659.3 | - | 0.1 |
| 2 | 101354.81 | 110664.33 | - | 0.1 |
| 3 | 101359.52 | 110664.3 | - | 0.1 |
| 4 | 101359.46 | 110659.29 | - | 0.1 |
| 1 | 101354.78 | 110659.3 | - | 0.1 |



ДОКУМЕНТ ПОДПИСАН
ЭЛЕКТРОННОЙ ПОДПИСЬЮ

Сертификат: 009F0BDC181A023B64597F1E2579BEFB50

Владелец: ФЕДЕРАЛЬНАЯ СЛУЖБА ГОСУДАРСТВЕННОЙ

РЕГИСТРАЦИИ, КАДАСТРА И КАРТОГРАФИИ

Действителен: с 02.08.2024 по 26.10.2025

полное наименование должности

инициалы, фамилия

Выписка из Единого государственного реестра недвижимости об объекте недвижимости
Сведения о частях земельного участка

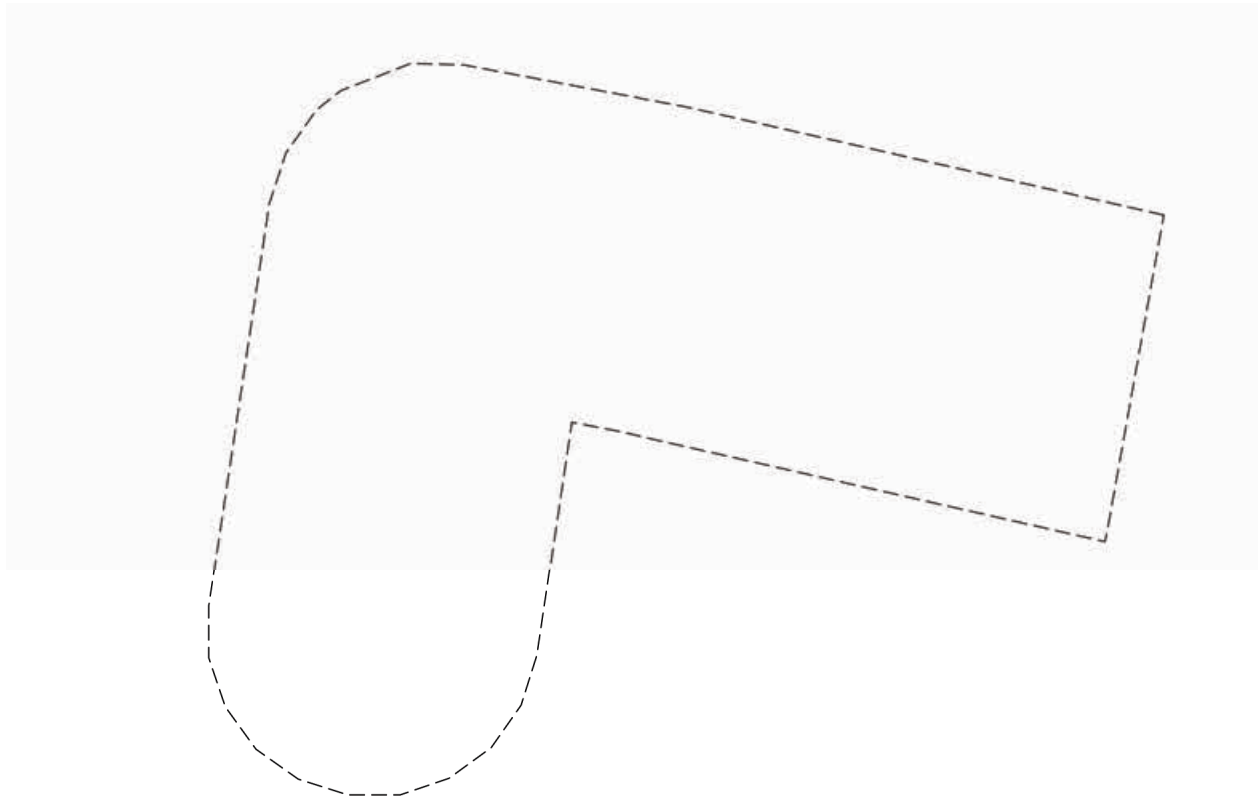
| | | | |
|--------------------------|--|--|--|
| Земельный участок | | | |
| вид объекта недвижимости | | | |

| | | | |
|--------------------|----------------------------|-------------------|---------------------------|
| Лист № 1 раздела 4 | Всего листов раздела 4: 37 | Всего разделов: 8 | Всего листов выписки: 475 |
|--------------------|----------------------------|-------------------|---------------------------|

19.09.2024г. № КУВИ-001/2024-234429078

Кадастровый номер: 78:34:0413501:1216

План (чертеж, схема) части земельного участка | Учетный номер части: 78:34:0413501:1216/1



Масштаб 1:90 | Условные обозначения:

| | | |
|-------------------------------|---|-------------------|
| полное наименование должности |  ДОКУМЕНТ ПОДПИСАН ЭЛЕКТРОННОЙ ПОДПИСЬЮ | инициалы, фамилия |
| | Сертификат: 009F0BDC181A023B64597F1E2579BEFB50 Владелец: ФЕДЕРАЛЬНАЯ СЛУЖБА ГОСУДАРСТВЕННОЙ РЕГИСТРАЦИИ, КАДАСТРА И КАРТОГРАФИИ Действителен: с 02.08.2024 по 26.10.2025 | |

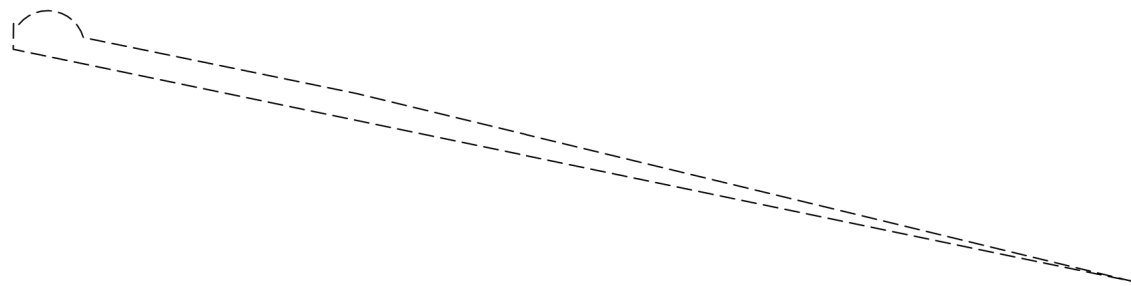
Земельный участок
вид объекта недвижимости

| | | | |
|--------------------|----------------------------|-------------------|---------------------------|
| Лист № 2 раздела 4 | Всего листов раздела 4: 37 | Всего разделов: 8 | Всего листов выписки: 475 |
|--------------------|----------------------------|-------------------|---------------------------|


19.09.2024г. № КУВИ-001/2024-234429078

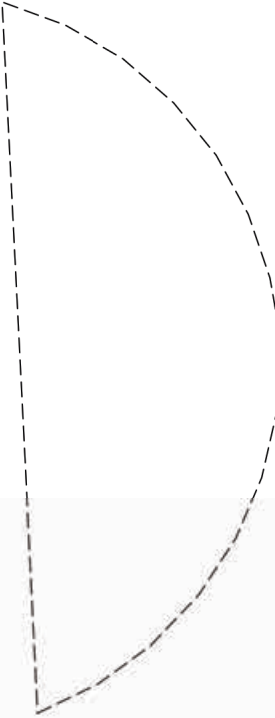
| | |
|--------------------|--------------------|
| Кадастровый номер: | 78:34:0413501:1216 |
|--------------------|--------------------|


| | |
|---|---|
| План (чертеж, схема) части земельного участка | Учетный номер части: 78:34:0413501:1216/2 |
|---|---|

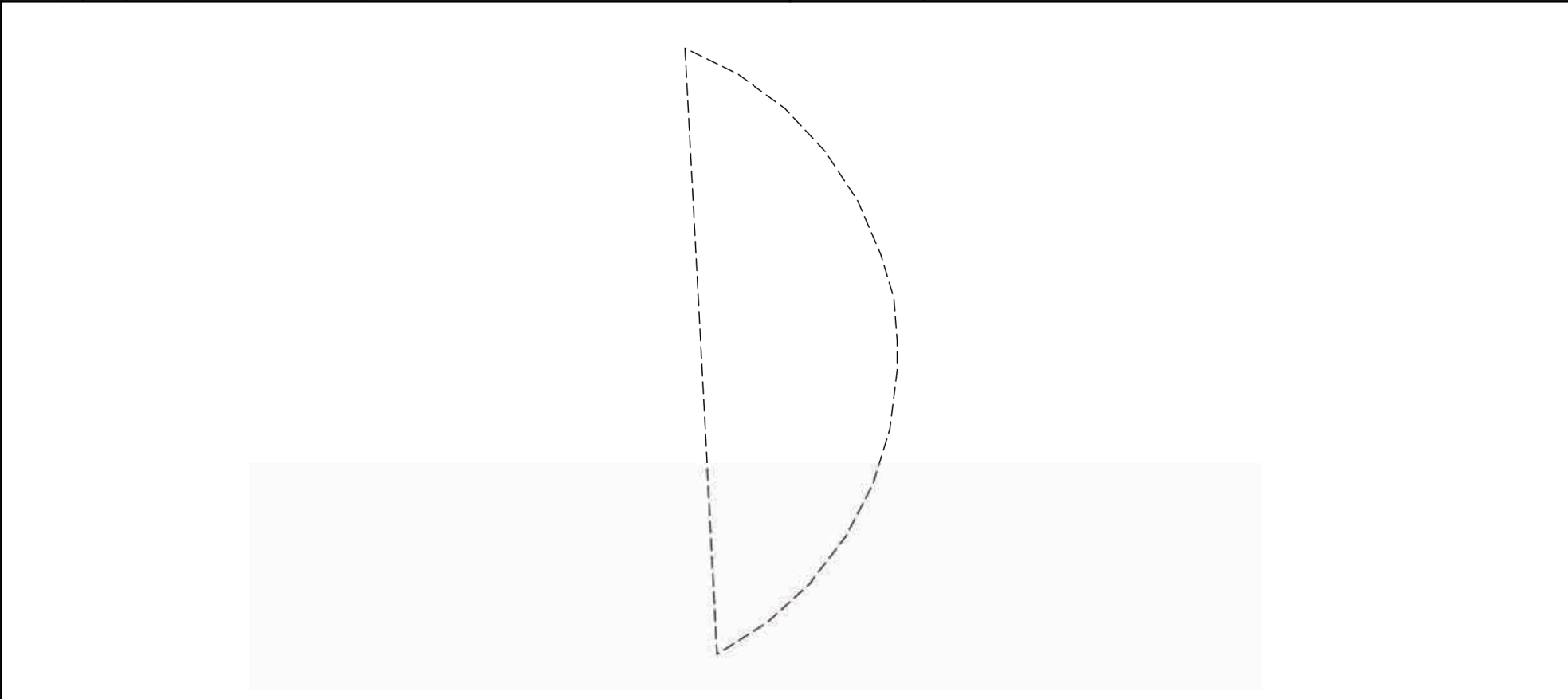


| | | | |
|----------------|-----------------------|--|--|
| Масштаб 1:1000 | Условные обозначения: | | |
|----------------|-----------------------|--|--|

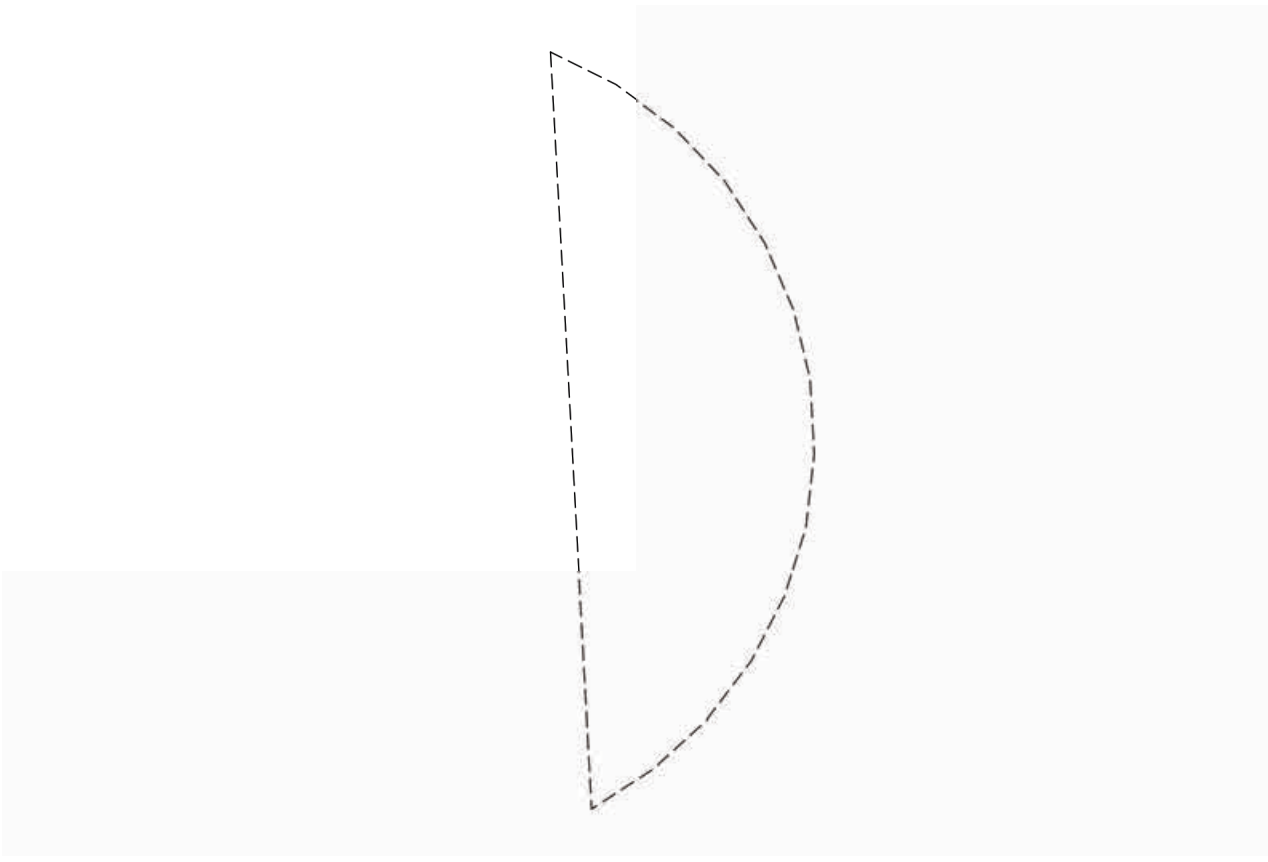
| | | |
|-------------------------------|---|--|
| |  ДОКУМЕНТ ПОДПИСАН ЭЛЕКТРОННОЙ ПОДПИСЬЮ Сертификат: 009F0BDC181A023B64597F1E2579BEFB50 Владелец: ФЕДЕРАЛЬНАЯ СЛУЖБА ГОСУДАРСТВЕННОЙ РЕГИСТРАЦИИ, КАДАСТРА И КАРТОГРАФИИ Действителен: с 02.08.2024 по 26.10.2025 | |
| ПОЛНОЕ НАИМЕНОВАНИЕ ДОЛЖНОСТИ | инициалы, фамилия | |

| | | | |
|---|----------------------------|---|---------------------------|
| Земельный участок | | | |
| вид объекта недвижимости | | | |
| Лист № 3 раздела 4 | Всего листов раздела 4: 37 | Всего разделов: 8 | Всего листов выписки: 475 |
| 19.09.2024г. № КУВИ-001/2024-234429078 | | | |
| Кадастровый номер: | | 78:34:0413501:1216 | |
| План (чертеж, схема) части земельного участка | | Учетный номер части: 78:34:0413501:1216/3 | |
|  | | | |
| Масштаб 1:100 | Условные обозначения: | | |

| | | |
|-------------------------------|---|-------------------|
| полное наименование должности |  ДОКУМЕНТ ПОДПИСАН ЭЛЕКТРОННОЙ ПОДПИСЬЮ | инициалы, фамилия |
| | Сертификат: 009F0BDC181A023B64597F1E2579BEFB50 Владелец: ФЕДЕРАЛЬНАЯ СЛУЖБА ГОСУДАРСТВЕННОЙ РЕГИСТРАЦИИ, КАДАСТРА И КАРТОГРАФИИ Действителен: с 02.08.2024 по 26.10.2025 | |

| | | | |
|--|----------------------------|---|---------------------------|
| Земельный участок | | | |
| вид объекта недвижимости | | | |
| Лист № 4 раздела 4 | Всего листов раздела 4: 37 | Всего разделов: 8 | Всего листов выписки: 475 |
| 19.09.2024г. № КУВИ-001/2024-234429078 | | | |
| Кадастровый номер: | | 78:34:0413501:1216 | |
| План (чертеж, схема) части земельного участка | | Учетный номер части: 78:34:0413501:1216/4 | |
|  | | | |
| Масштаб 1:90 | Условные обозначения: | | |

| | | |
|-------------------------------|---|-------------------|
| полное наименование должности |  ДОКУМЕНТ ПОДПИСАН ЭЛЕКТРОННОЙ ПОДПИСЬЮ | инициалы, фамилия |
| | Сертификат: 009F0BDC181A023B64597F1E2579BEFB50 Владелец: ФЕДЕРАЛЬНАЯ СЛУЖБА ГОСУДАРСТВЕННОЙ РЕГИСТРАЦИИ, КАДАСТРА И КАРТОГРАФИИ Действителен: с 02.08.2024 по 26.10.2025 | |

| | | | |
|---|----------------------------|---|---------------------------|
| Земельный участок | | | |
| вид объекта недвижимости | | | |
| Лист № 5 раздела 4 | Всего листов раздела 4: 37 | Всего разделов: 8 | Всего листов выписки: 475 |
| 19.09.2024г. № КУВИ-001/2024-234429078 | | | |
| Кадастровый номер: | | 78:34:0413501:1216 | |
| План (чертеж, схема) части земельного участка | | Учетный номер части: 78:34:0413501:1216/5 | |
|  | | | |
| Масштаб 1:90 | Условные обозначения: | | |

| | | | |
|--|---|--|-------------------|
| полное наименование должности |  | ДОКУМЕНТ ПОДПИСАН | инициалы, фамилия |
| |  | ЭЛЕКТРОННОЙ ПОДПИСЬЮ | |
| Сертификат: 009F0BDC181A023B64597F1E2579BEFB50 | | Владелец: ФЕДЕРАЛЬНАЯ СЛУЖБА ГОСУДАРСТВЕННОЙ | |
| РЕГИСТРАЦИИ, КАДАСТРА И КАРТОГРАФИИ | | Действителен: с 02.08.2024 по 26.10.2025 | |

Земельный участок

вид объекта недвижимости

Лист № 6 раздела 4

Всего листов раздела 4: 37

Всего разделов: 8

Всего листов выписки: 475

19.09.2024г. № КУВИ-001/2024-234429078

Кадастровый номер:

78:34:0413501:1216

План (чертеж, схема) части земельного участка

Учетный номер части: 78:34:0413501:1216/6



Масштаб 1:100

Условные обозначения:

ДОКУМЕНТ ПОДПИСАН
ЭЛЕКТРОННОЙ ПОДПИСЬЮ

Сертификат: 009F0BDC181A023B64597F1E2579BEFB50

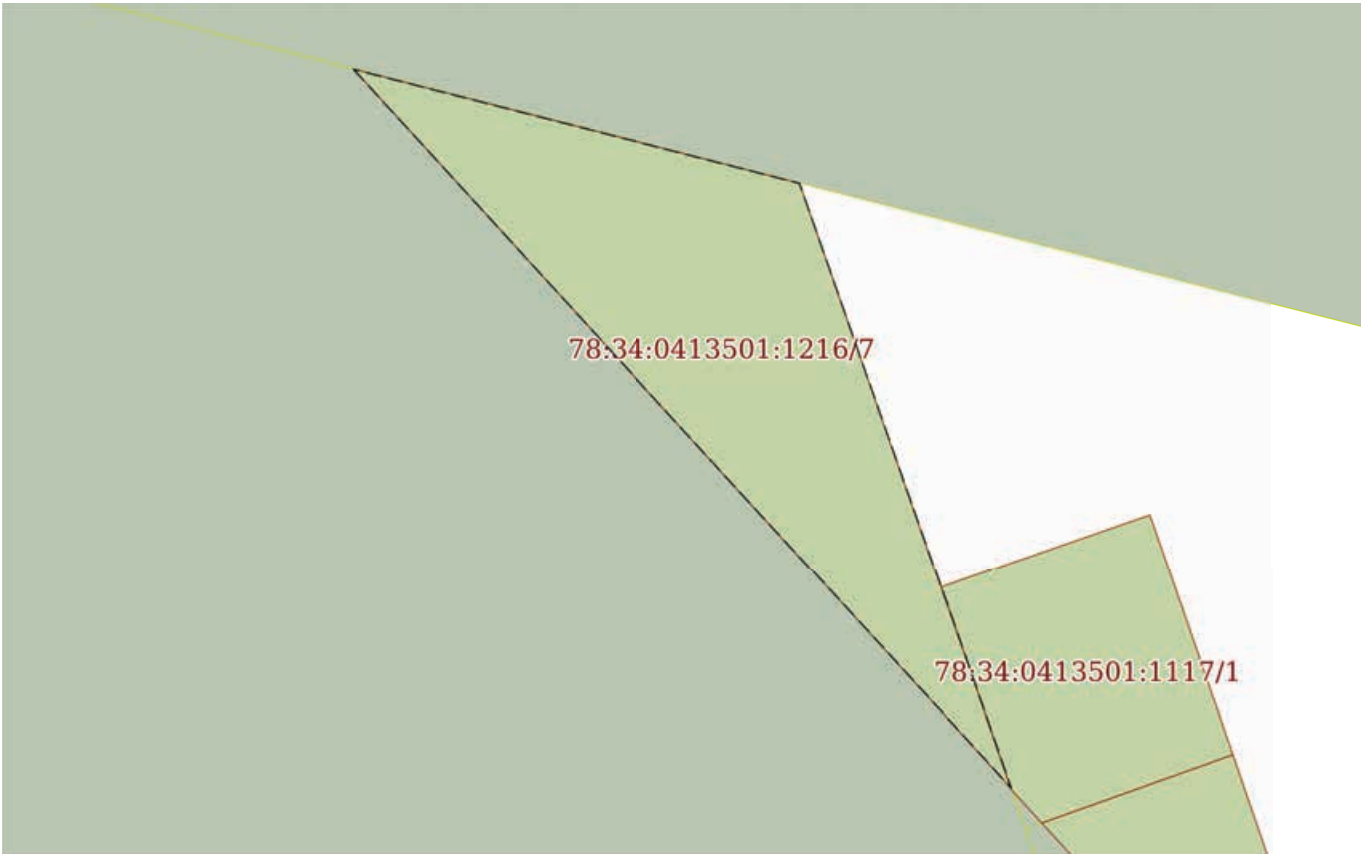
Владелец: ФЕДЕРАЛЬНАЯ СЛУЖБА ГОСУДАРСТВЕННОЙ

РЕГИСТРАЦИИ, КАДАСТРА И КАРТОГРАФИИ


Действителен: с 02.08.2024 по 26.10.2025

ПОЛНОЕ НАИМЕНОВАНИЕ ДОЛЖНОСТИ

инициалы, фамилия

| | | | |
|---|----------------------------|---|---------------------------|
| Земельный участок | | | |
| вид объекта недвижимости | | | |
| Лист № 7 раздела 4 | Всего листов раздела 4: 37 | Всего разделов: 8 | Всего листов выписки: 475 |
| 19.09.2024г. № КУВИ-001/2024-234429078 | | | |
| Кадастровый номер: | | 78:34:0413501:1216 | |
| План (чертеж, схема) части земельного участка | | Учетный номер части: 78:34:0413501:1216/7 | |
|  | | | |
| Масштаб 1:80 | Условные обозначения: | | |

| | | |
|-------------------------------|---|-------------------|
| полное наименование должности |  ДОКУМЕНТ ПОДПИСАН ЭЛЕКТРОННОЙ ПОДПИСЬЮ | инициалы, фамилия |
| | Сертификат: 009F0BDC181A023B64597F1E2579BEFB50 Владелец: ФЕДЕРАЛЬНАЯ СЛУЖБА ГОСУДАРСТВЕННОЙ РЕГИСТРАЦИИ, КАДАСТРА И КАРТОГРАФИИ Действителен: с 02.08.2024 по 26.10.2025 | |

| | | | |
|---|----------------------------|---|---------------------------|
| Земельный участок | | | |
| вид объекта недвижимости | | | |
| Лист № 8 раздела 4 | Всего листов раздела 4: 37 | Всего разделов: 8 | Всего листов выписки: 475 |
| 19.09.2024г. № КУВИ-001/2024-234429078 | | | |
| Кадастровый номер: | | 78:34:0413501:1216 | |
| План (чертеж, схема) части земельного участка | | Учетный номер части: 78:34:0413501:1216/8 | |
|  | | | |
| Масштаб 1:3000 | Условные обозначения: | | |

| | | |
|-------------------------------|---|-------------------|
| полное наименование должности |  ДОКУМЕНТ ПОДПИСАН ЭЛЕКТРОННОЙ ПОДПИСЬЮ | инициалы, фамилия |
| | Сертификат: 009F0BDC181A023B64597F1E2579BEFB50 Владелец: ФЕДЕРАЛЬНАЯ СЛУЖБА ГОСУДАРСТВЕННОЙ РЕГИСТРАЦИИ, КАДАСТРА И КАРТОГРАФИИ Действителен: с 02.08.2024 по 26.10.2025 | |

Земельный участок

вид объекта недвижимости

Лист № 9 раздела 4

Всего листов раздела 4: 37

Всего разделов: 8

Всего листов выписки: 475

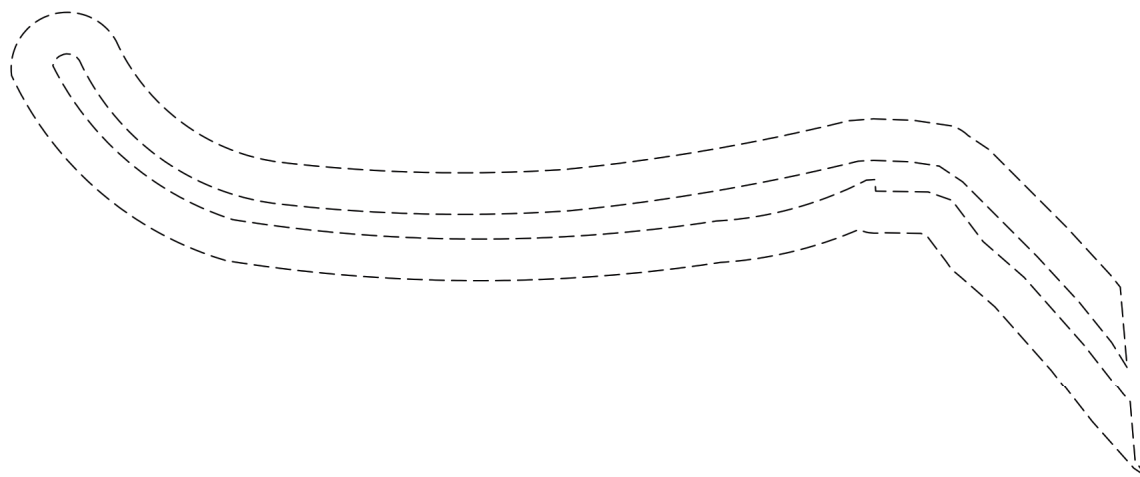
19.09.2024г. № КУВИ-001/2024-234429078

Кадастровый номер:

78:34:0413501:1216

План (чертеж, схема) части земельного участка

Учетный номер части: 78:34:0413501:1216/9



Масштаб 1:900

Условные обозначения:

ДОКУМЕНТ ПОДПИСАН
ЭЛЕКТРОННОЙ ПОДПИСЬЮ

Сертификат: 009F0BDC181A023B64597F1E2579BEFB50

Владелец: ФЕДЕРАЛЬНАЯ СЛУЖБА ГОСУДАРСТВЕННОЙ
РЕГИСТРАЦИИ, КАДАСТРА И КАРТОГРАФИИ
Действителен: с 02.08.2024 по 26.10.2025

ПОЛНОЕ НАИМЕНОВАНИЕ ДОЛЖНОСТИ

инициалы, фамилия

Земельный участок

вид объекта недвижимости

Лист № 10 раздела 4

Всего листов раздела 4: 37

Всего разделов: 8

Всего листов выписки: 475

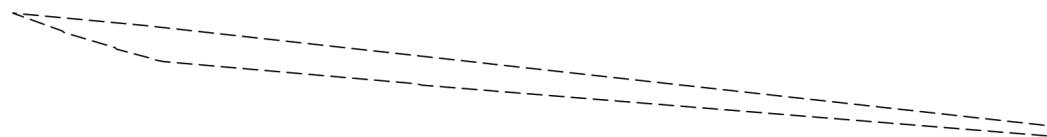
19.09.2024г. № КУВИ-001/2024-234429078

Кадастровый номер:

78:34:0413501:1216

План (чертеж, схема) части земельного участка

Учетный номер части: 78:34:0413501:1216/10



Масштаб 1:600

Условные обозначения:

ДОКУМЕНТ ПОДПИСАН
ЭЛЕКТРОННОЙ ПОДПИСЬЮ

Сертификат: 009F0BDC181A023B64597F1E2579BEFB50

Владелец: ФЕДЕРАЛЬНАЯ СЛУЖБА ГОСУДАРСТВЕННОЙ

РЕГИСТРАЦИИ, КАДАСТРА И КАРТОГРАФИИ

Действителен: с 02.08.2024 по 26.10.2025

полное наименование должности

инициалы, фамилия

Земельный участок

вид объекта недвижимости

Лист № 11 раздела 4

Всего листов раздела 4: 37

Всего разделов: 8

Всего листов выписки: 475

19.09.2024г. № КУВИ-001/2024-234429078

Кадастровый номер:

78:34:0413501:1216

План (чертеж, схема) части земельного участка

Учетный номер части: 78:34:0413501:1216/11



Масштаб 1:800

Условные обозначения:

ДОКУМЕНТ ПОДПИСАН
ЭЛЕКТРОННОЙ ПОДПИСЬЮ

Сертификат: 009F0BDC181A023B64597F1E2579BEFB50

Владелец: ФЕДЕРАЛЬНАЯ СЛУЖБА ГОСУДАРСТВЕННОЙ
РЕГИСТРАЦИИ, КАДАСТРА И КАРТОГРАФИИ
Действителен: с 02.08.2024 по 26.10.2025

полное наименование должности

инициалы, фамилия

Земельный участок

вид объекта недвижимости

Лист № 12 раздела 4

Всего листов раздела 4: 37

Всего разделов: 8

Всего листов выписки: 475

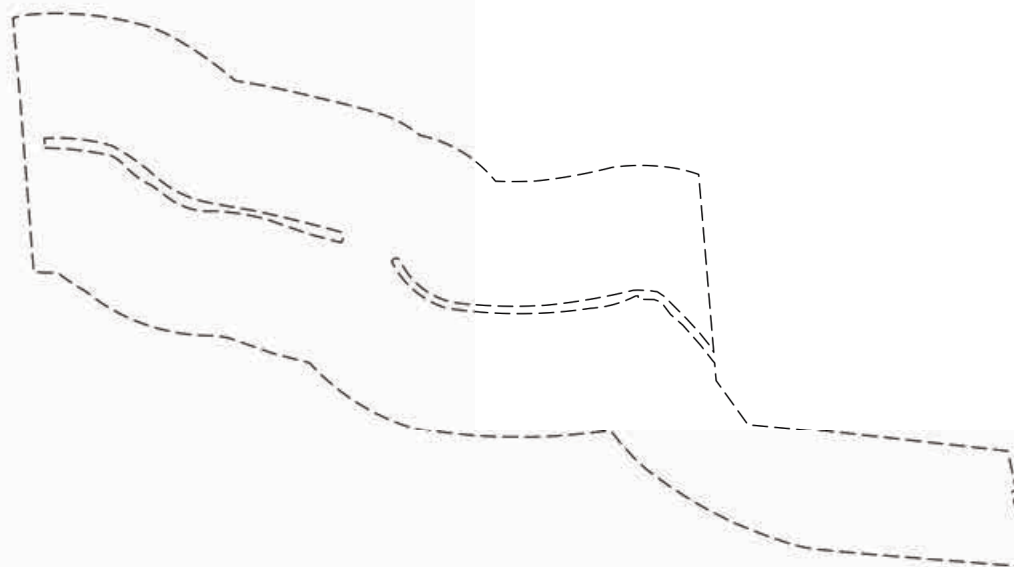
19.09.2024г. № КУВИ-001/2024-234429078

Кадастровый номер:

78:34:0413501:1216

План (чертеж, схема) части земельного участка

Учетный номер части: 78:34:0413501:1216/12



Масштаб 1:3000

Условные обозначения:

ДОКУМЕНТ ПОДПИСАН
ЭЛЕКТРОННОЙ ПОДПИСЬЮ

Сертификат: 009F0BDC181A023B64597F1E2579BEFB50

Владелец: ФЕДЕРАЛЬНАЯ СЛУЖБА ГОСУДАРСТВЕННОЙ

РЕГИСТРАЦИИ, КАДАСТРА И КАРТОГРАФИИ

Действителен: с 02.08.2024 по 26.10.2025

полное наименование должности

инициалы, фамилия

Земельный участок

вид объекта недвижимости

Лист № 13 раздела 4

Всего листов раздела 4: 37

Всего разделов: 8

Всего листов выписки: 475

19.09.2024г. № КУВИ-001/2024-234429078

Кадастровый номер:

78:34:0413501:1216

План (чертеж, схема) части земельного участка

Учетный номер части: 78:34:0413501:1216/13



Масштаб 1:3000

Условные обозначения:



ДОКУМЕНТ ПОДПИСАН
ЭЛЕКТРОННОЙ ПОДПИСЬЮ

Сертификат: 009F0BDC181A023B64597F1E2579BEFB50

Владелец: ФЕДЕРАЛЬНАЯ СЛУЖБА ГОСУДАРСТВЕННОЙ
РЕГИСТРАЦИИ, КАДАСТРА И КАРТОГРАФИИ
Действителен: с 02.08.2024 по 26.10.2025

полное наименование должности

инициалы, фамилия

Земельный участок

вид объекта недвижимости

Лист № 14 раздела 4

Всего листов раздела 4: 37

Всего разделов: 8

Всего листов выписки: 475

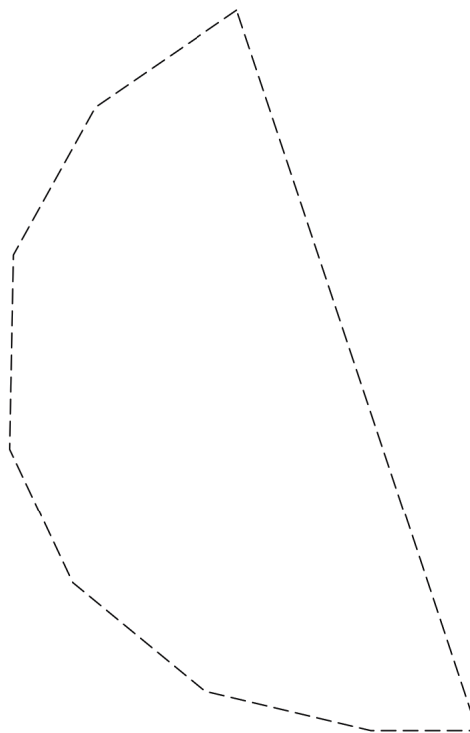
19.09.2024г. № КУВИ-001/2024-234429078

Кадастровый номер:

78:34:0413501:1216

План (чертеж, схема) части земельного участка

Учетный номер части: 78:34:0413501:1216/14



Масштаб 1:40

Условные обозначения:

ДОКУМЕНТ ПОДПИСАН
ЭЛЕКТРОННОЙ ПОДПИСЬЮ

Сертификат: 009F0BDC181A023B64597F1E2579BEFB50

Владелец: ФЕДЕРАЛЬНАЯ СЛУЖБА ГОСУДАРСТВЕННОЙ

РЕГИСТРАЦИИ, КАДАСТРА И КАРТОГРАФИИ

Действителен: с 02.08.2024 по 26.10.2025

ПОЛНОЕ НАИМЕНОВАНИЕ ДОЛЖНОСТИ

инициалы, фамилия

Земельный участок

вид объекта недвижимости

Лист № 15 раздела 4

Всего листов раздела 4: 37

Всего разделов: 8

Всего листов выписки: 475

19.09.2024г. № КУВИ-001/2024-234429078

Кадастровый номер:

78:34:0413501:1216

План (чертеж, схема) части земельного участка

Учетный номер части: 78:34:0413501:1216/15



Масштаб 1:20000

Условные обозначения:

ДОКУМЕНТ ПОДПИСАН
ЭЛЕКТРОННОЙ ПОДПИСЬЮ

Сертификат: 009F0BDC181A023B64597F1E2579BEFB50

Владелец: ФЕДЕРАЛЬНАЯ СЛУЖБА ГОСУДАРСТВЕННОЙ

РЕГИСТРАЦИИ, КАДАСТРА И КАРТОГРАФИИ

Действителен: с 02.08.2024 по 26.10.2025

полное наименование должности

инициалы, фамилия

Земельный участок

вид объекта недвижимости

Лист № 16 раздела 4

Всего листов раздела 4: 37

Всего разделов: 8

Всего листов выписки: 475

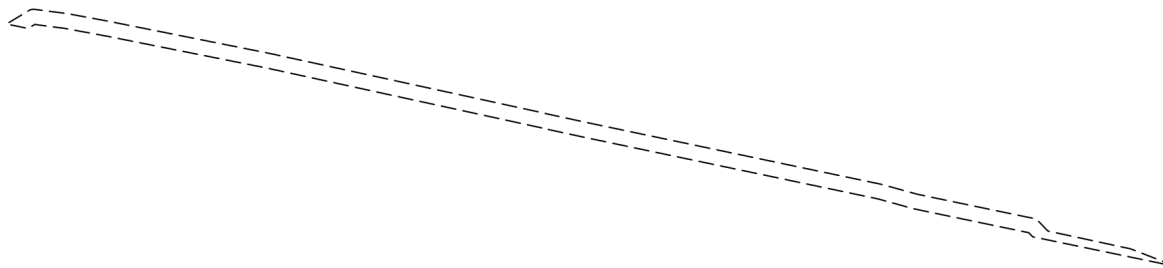
19.09.2024г. № КУВИ-001/2024-234429078

Кадастровый номер:

78:34:0413501:1216

План (чертеж, схема) части земельного участка

Учетный номер части: 78:34:0413501:1216/16



Масштаб 1:1000

Условные обозначения:

ДОКУМЕНТ ПОДПИСАН
ЭЛЕКТРОННОЙ ПОДПИСЬЮ

Сертификат: 009F0BDC181A023B64597F1E2579BEFB50

Владелец: ФЕДЕРАЛЬНАЯ СЛУЖБА ГОСУДАРСТВЕННОЙ

РЕГИСТРАЦИИ, КАДАСТРА И КАРТОГРАФИИ

Действителен: с 02.08.2024 по 26.10.2025

полное наименование должности

инициалы, фамилия

Земельный участок

вид объекта недвижимости

Лист № 17 раздела 4

Всего листов раздела 4: 37

Всего разделов: 8

Всего листов выписки: 475

19.09.2024г. № КУВИ-001/2024-234429078

Кадастровый номер:

78:34:0413501:1216

План (чертеж, схема) части земельного участка

Учетный номер части: 78:34:0413501:1216/17



Масштаб 1:400

Условные обозначения:

ДОКУМЕНТ ПОДПИСАН
ЭЛЕКТРОННОЙ ПОДПИСЬЮ

Сертификат: 009F0BDC181A023B64597F1E2579BEFB50

Владелец: ФЕДЕРАЛЬНАЯ СЛУЖБА ГОСУДАРСТВЕННОЙ
РЕГИСТРАЦИИ, КАДАСТРА И КАРТОГРАФИИ
Действителен: с 02.08.2024 по 26.10.2025

полное наименование должности

инициалы, фамилия

Земельный участок

вид объекта недвижимости

Лист № 18 раздела 4

Всего листов раздела 4: 37

Всего разделов: 8

Всего листов выписки: 475

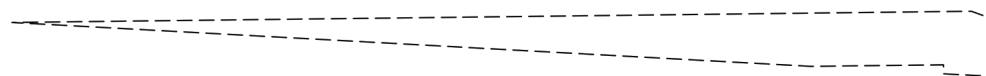
19.09.2024г. № КУВИ-001/2024-234429078

Кадастровый номер:

78:34:0413501:1216

План (чертеж, схема) части земельного участка

Учетный номер части: 78:34:0413501:1216/18



Масштаб 1:300

Условные обозначения:

ДОКУМЕНТ ПОДПИСАН
ЭЛЕКТРОННОЙ ПОДПИСЬЮ

Сертификат: 009F0BDC181A023B64597F1E2579BEFB50

Владелец: ФЕДЕРАЛЬНАЯ СЛУЖБА ГОСУДАРСТВЕННОЙ

РЕГИСТРАЦИИ, КАДАСТРА И КАРТОГРАФИИ

Действителен: с 02.08.2024 по 26.10.2025

полное наименование должности

инициалы, фамилия

Земельный участок

вид объекта недвижимости

Лист № 19 раздела 4

Всего листов раздела 4: 37

Всего разделов: 8

Всего листов выписки: 475

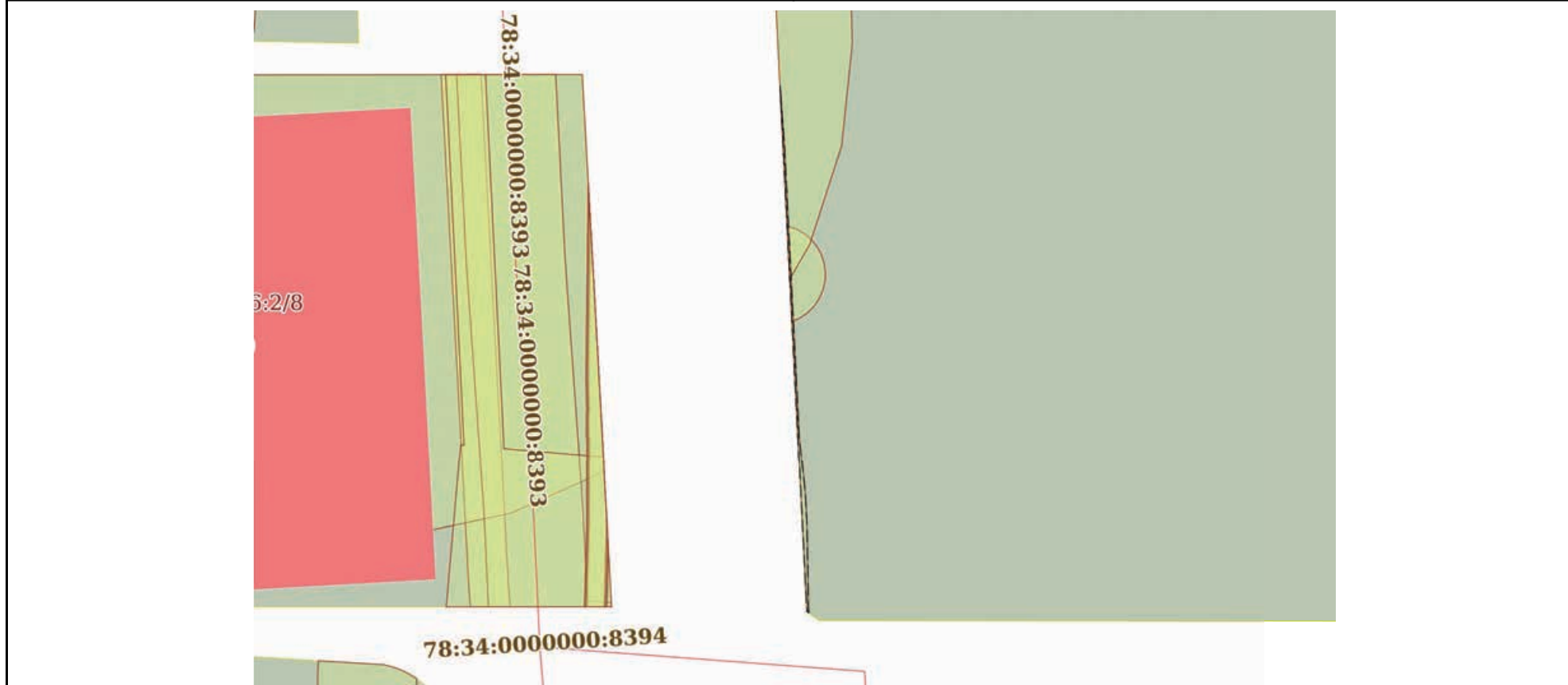
19.09.2024г. № КУВИ-001/2024-234429078

Кадастровый номер:

78:34:0413501:1216

План (чертеж, схема) части земельного участка

Учетный номер части: 78:34:0413501:1216/19



Масштаб 1:600

Условные обозначения:

ДОКУМЕНТ ПОДПИСАН
ЭЛЕКТРОННОЙ ПОДПИСЬЮ

Сертификат: 009F0BDC181A023B64597F1E2579BEFB50


Владелец: ФЕДЕРАЛЬНАЯ СЛУЖБА ГОСУДАРСТВЕННОЙ


РЕГИСТРАЦИИ, КАДАСТРА И КАРТОГРАФИИ

Действителен: с 02.08.2024 по 26.10.2025

полное наименование должности

инициалы, фамилия

| | | | |
|--|----------------------------|--|---------------------------|
| Земельный участок | | | |
| вид объекта недвижимости | | | |
| Лист № 20 раздела 4 | Всего листов раздела 4: 37 | Всего разделов: 8 | Всего листов выписки: 475 |
| 19.09.2024г. № КУВИ-001/2024-234429078 | | | |
| Кадастровый номер: | | 78:34:0413501:1216 | |
| План (чертеж, схема) части земельного участка | | Учетный номер части: 78:34:0413501:1216/20 | |
|  | | | |
| Масштаб 1:500 | Условные обозначения: | | |

| | | | |
|-------------------------------|---|----------------------|-------------------|
| полное наименование должности |  | ДОКУМЕНТ ПОДПИСАН | инициалы, фамилия |
| |  | ЭЛЕКТРОННОЙ ПОДПИСЬЮ | |
| | Сертификат: 009F0BDC181A023B64597F1E2579BEFB50 Владелец: ФЕДЕРАЛЬНАЯ СЛУЖБА ГОСУДАРСТВЕННОЙ РЕГИСТРАЦИИ, КАДАСТРА И КАРТОГРАФИИ Действителен: с 02.08.2024 по 26.10.2025 | | |

Земельный участок

вид объекта недвижимости

Лист № 21 раздела 4

Всего листов раздела 4: 37

Всего разделов: 8

Всего листов выписки: 475

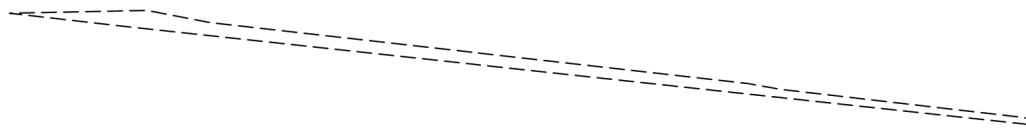
19.09.2024г. № КУВИ-001/2024-234429078

Кадастровый номер:

78:34:0413501:1216

План (чертеж, схема) части земельного участка

Учетный номер части: 78:34:0413501:1216/21



Масштаб 1:400

Условные обозначения:

ДОКУМЕНТ ПОДПИСАН
ЭЛЕКТРОННОЙ ПОДПИСЬЮ

Сертификат: 009F0BDC181A023B64597F1E2579BEFB50

Владелец: ФЕДЕРАЛЬНАЯ СЛУЖБА ГОСУДАРСТВЕННОЙ

РЕГИСТРАЦИИ, КАДАСТРА И КАРТОГРАФИИ

Действителен: с 02.08.2024 по 26.10.2025

ПОЛНОЕ НАИМЕНОВАНИЕ ДОЛЖНОСТИ

инициалы, фамилия

Земельный участок

вид объекта недвижимости

Лист № 22 раздела 4

Всего листов раздела 4: 37

Всего разделов: 8

Всего листов выписки: 475

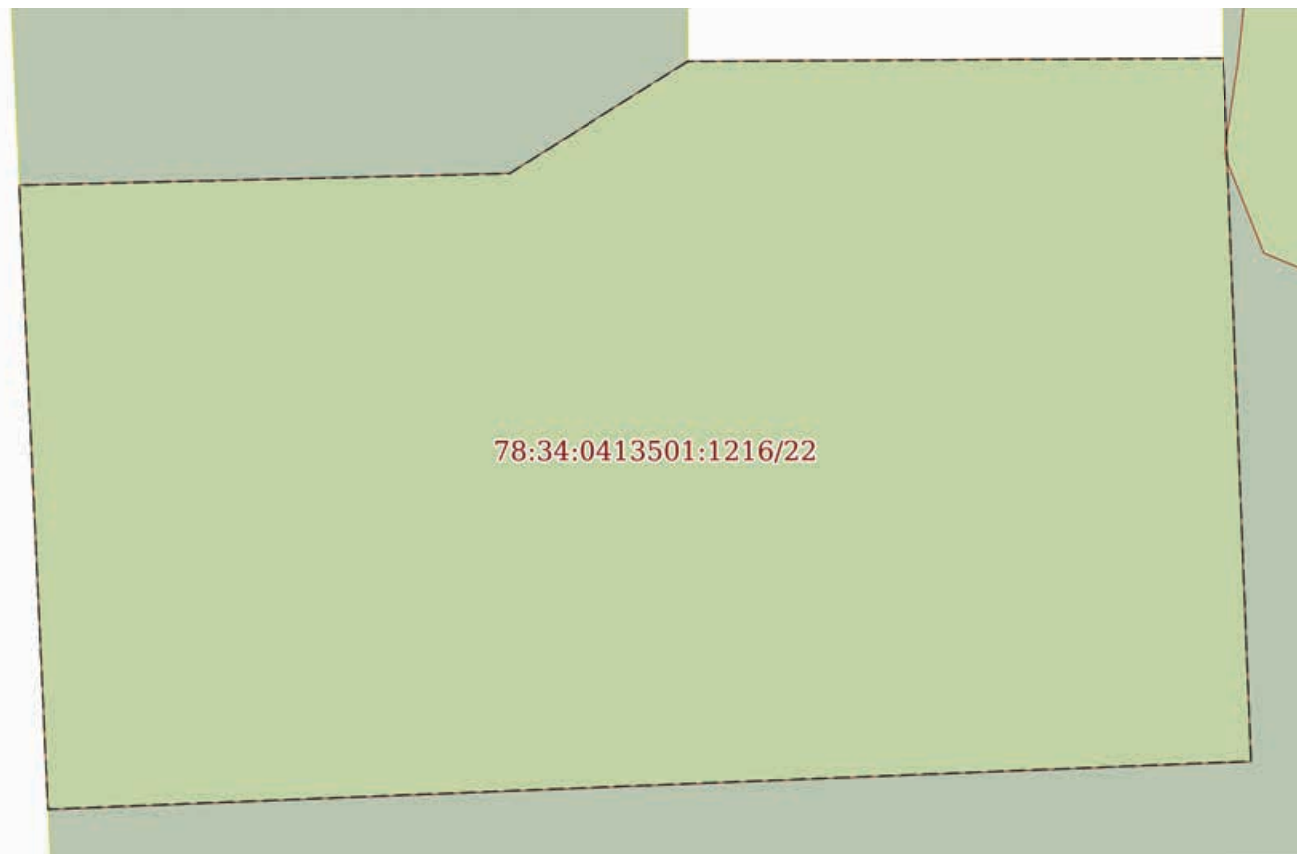
19.09.2024г. № КУВИ-001/2024-234429078

Кадастровый номер:

78:34:0413501:1216

План (чертеж, схема) части земельного участка

Учетный номер части: 78:34:0413501:1216/22



Масштаб 1:70

Условные обозначения:

ДОКУМЕНТ ПОДПИСАН
ЭЛЕКТРОННОЙ ПОДПИСЬЮ

Сертификат: 009F0BDC181A023B64597F1E2579BEFB50

Владелец: ФЕДЕРАЛЬНАЯ СЛУЖБА ГОСУДАРСТВЕННОЙ
РЕГИСТРАЦИИ, КАДАСТРА И КАРТОГРАФИИ
Действителен: с 02.08.2024 по 26.10.2025

ПОЛНОЕ НАИМЕНОВАНИЕ ДОЛЖНОСТИ

инициалы, фамилия

Земельный участок

вид объекта недвижимости

Лист № 23 раздела 4

Всего листов раздела 4: 37

Всего разделов: 8

Всего листов выписки: 475

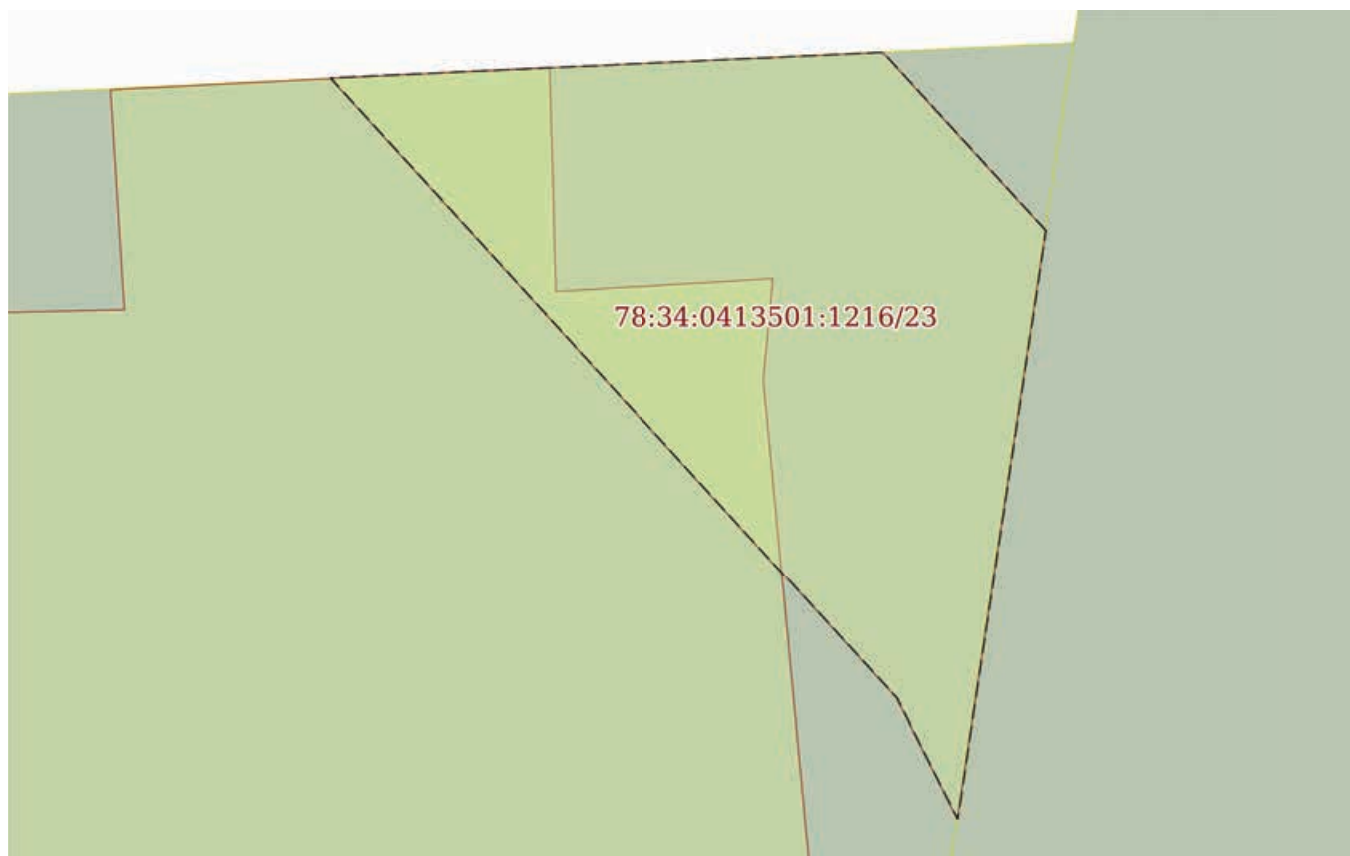
19.09.2024г. № КУВИ-001/2024-234429078

Кадастровый номер:

78:34:0413501:1216

План (чертеж, схема) части земельного участка

Учетный номер части: 78:34:0413501:1216/23



Масштаб 1:70

Условные обозначения:

ДОКУМЕНТ ПОДПИСАН
ЭЛЕКТРОННОЙ ПОДПИСЬЮ

Сертификат: 009F0BDC181A023B64597F1E2579BEFB50

Владелец: ФЕДЕРАЛЬНАЯ СЛУЖБА ГОСУДАРСТВЕННОЙ

РЕГИСТРАЦИИ, КАДАСТРА И КАРТОГРАФИИ

Действителен: с 02.08.2024 по 26.10.2025

ПОЛНОЕ НАИМЕНОВАНИЕ ДОЛЖНОСТИ

инициалы, фамилия

Земельный участок

вид объекта недвижимости

Лист № 24 раздела 4

Всего листов раздела 4: 37

Всего разделов: 8

Всего листов выписки: 475

19.09.2024г. № КУВИ-001/2024-234429078

Кадастровый номер:

78:34:0413501:1216

План (чертеж, схема) части земельного участка

Учетный номер части: 78:34:0413501:1216/24



Масштаб 1:300

Условные обозначения:

ДОКУМЕНТ ПОДПИСАН
ЭЛЕКТРОННОЙ ПОДПИСЬЮ

Сертификат: 009F0BDC181A023B64597F1E2579BEFB50

Владелец: ФЕДЕРАЛЬНАЯ СЛУЖБА ГОСУДАРСТВЕННОЙ

РЕГИСТРАЦИИ, КАДАСТРА И КАРТОГРАФИИ

Действителен: с 02.08.2024 по 26.10.2025

ПОЛНОЕ НАИМЕНОВАНИЕ ДОЛЖНОСТИ

инициалы, фамилия

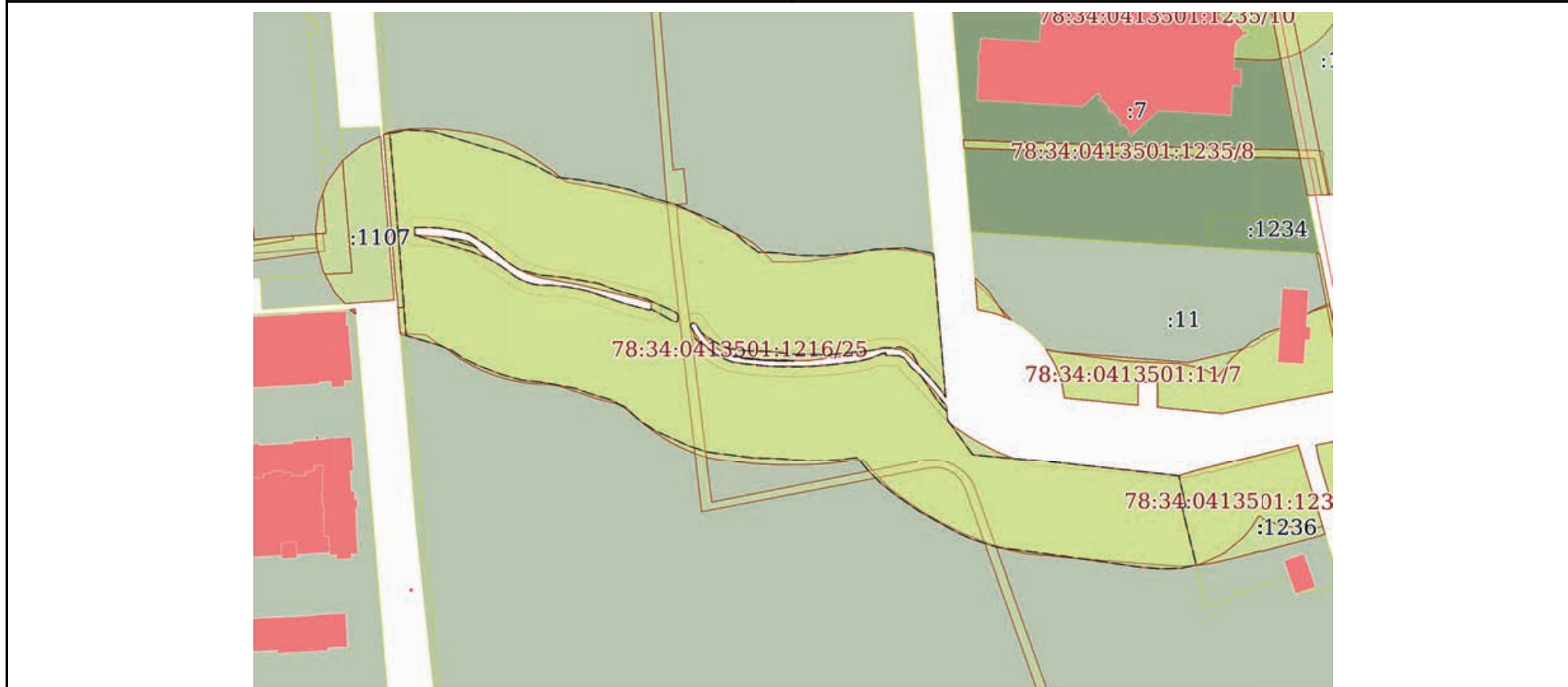
Земельный участок
вид объекта недвижимости

| | | | |
|---------------------|----------------------------|-------------------|---------------------------|
| Лист № 25 раздела 4 | Всего листов раздела 4: 37 | Всего разделов: 8 | Всего листов выписки: 475 |
|---------------------|----------------------------|-------------------|---------------------------|


19.09.2024г. № КУВИ-001/2024-234429078

Кадастровый номер: 78:34:0413501:1216

План (чертеж, схема) части земельного участка Учетный номер части: 78:34:0413501:1216/25



Масштаб 1:3000 Условные обозначения:

| | | |
|-------------------------------|---|-------------------|
| |  ДОКУМЕНТ ПОДПИСАН ЭЛЕКТРОННОЙ ПОДПИСЬЮ Сертификат: 009F0BDC181A023B64597F1E2579BEFB50 Владелец: ФЕДЕРАЛЬНАЯ СЛУЖБА ГОСУДАРСТВЕННОЙ РЕГИСТРАЦИИ, КАДАСТРА И КАРТОГРАФИИ Действителен: с 02.08.2024 по 26.10.2025 | |
| ПОЛНОЕ НАИМЕНОВАНИЕ ДОЛЖНОСТИ | | инициалы, фамилия |

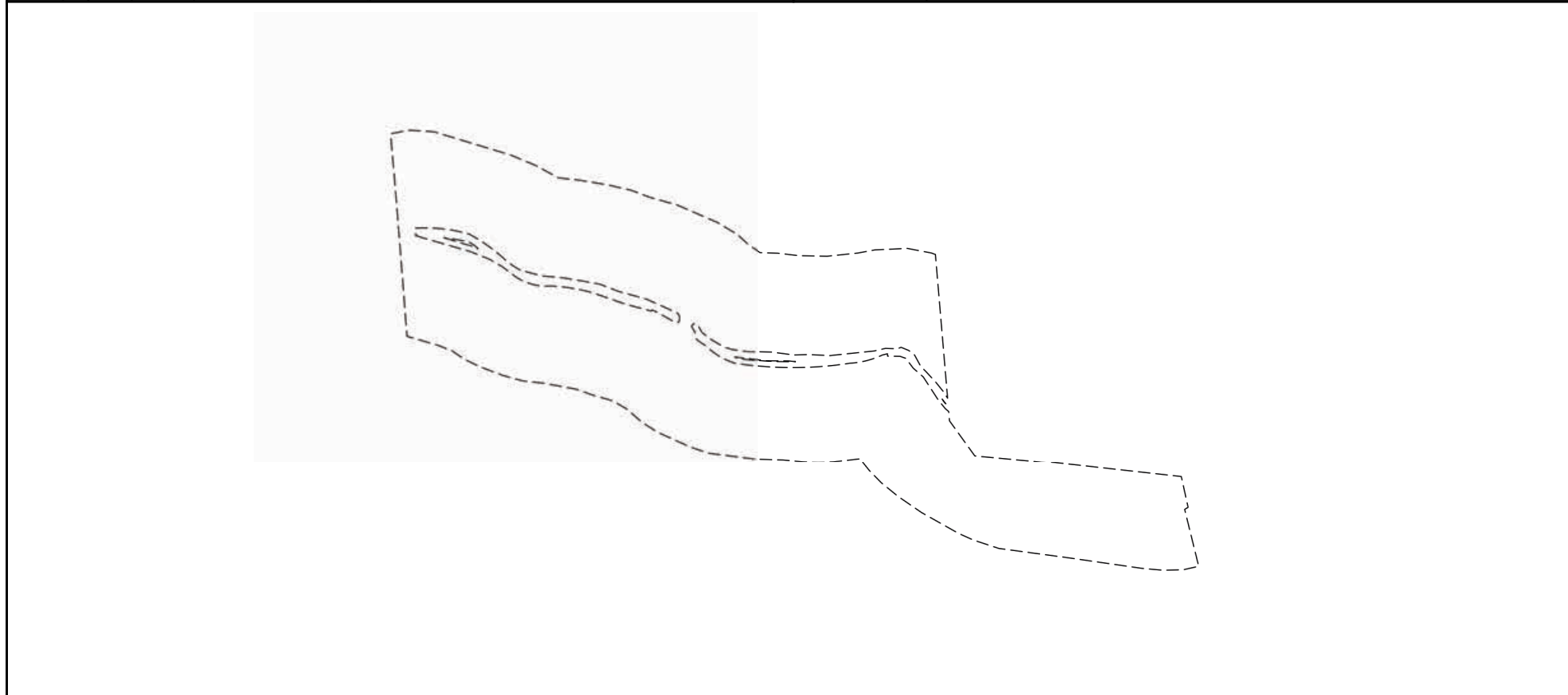
Земельный участок
вид объекта недвижимости

| | | | |
|---------------------|----------------------------|-------------------|---------------------------|
| Лист № 26 раздела 4 | Всего листов раздела 4: 37 | Всего разделов: 8 | Всего листов выписки: 475 |
|---------------------|----------------------------|-------------------|---------------------------|

19.09.2024г. № КУВИ-001/2024-234429078

Кадастровый номер: 78:34:0413501:1216

План (чертеж, схема) части земельного участка Учетный номер части: 78:34:0413501:1216/26




Масштаб 1:3000 Условные обозначения:

| | |
|-------------------------------|-------------------|
| полное наименование должности | инициалы, фамилия |
|-------------------------------|-------------------|



**ДОКУМЕНТ ПОДПИСАН
ЭЛЕКТРОННОЙ ПОДПИСЬЮ**

Сертификат: 009F0BDC181A023B64597F1E2579BEFB50
 Владелец: ФЕДЕРАЛЬНАЯ СЛУЖБА ГОСУДАРСТВЕННОЙ
 РЕГИСТРАЦИИ, КАДАСТРА И КАРТОГРАФИИ
 Действителен: с 02.08.2024 по 26.10.2025

| | | | |
|--|----------------------------|--|---------------------------|
| Земельный участок | | | |
| вид объекта недвижимости | | | |
| Лист № 27 раздела 4 | Всего листов раздела 4: 37 | Всего разделов: 8 | Всего листов выписки: 475 |
| 19.09.2024г. № КУВИ-001/2024-234429078 | | | |
| Кадастровый номер: | | 78:34:0413501:1216 | |
| План (чертеж, схема) части земельного участка | | Учетный номер части: 78:34:0413501:1216/27 | |
|  | | | |
| Масштаб 1:2000 | Условные обозначения: | | |

| | | |
|-------------------------------|---|-------------------|
| полное наименование должности |  ДОКУМЕНТ ПОДПИСАН ЭЛЕКТРОННОЙ ПОДПИСЬЮ | инициалы, фамилия |
| | Сертификат: 009F0BDC181A023B64597F1E2579BEFB50 Владелец: ФЕДЕРАЛЬНАЯ СЛУЖБА ГОСУДАРСТВЕННОЙ РЕГИСТРАЦИИ, КАДАСТРА И КАРТОГРАФИИ Действителен: с 02.08.2024 по 26.10.2025 | |

Земельный участок

вид объекта недвижимости

Лист № 28 раздела 4

Всего листов раздела 4: 37

Всего разделов: 8

Всего листов выписки: 475

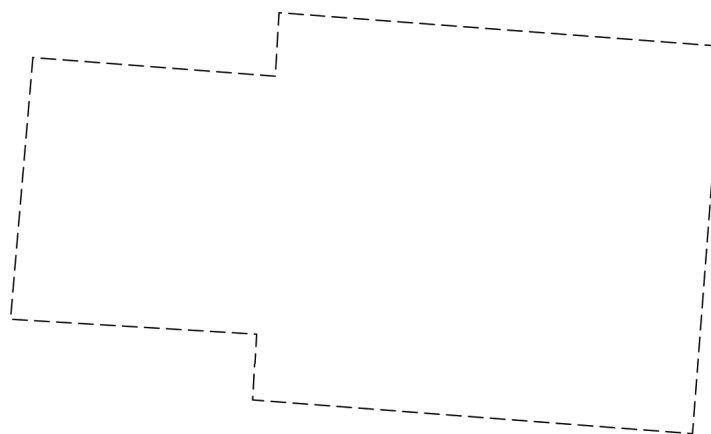
19.09.2024г. № КУВИ-001/2024-234429078

Кадастровый номер:

78:34:0413501:1216

План (чертеж, схема) части земельного участка

Учетный номер части: 78:34:0413501:1216/28



Масштаб 1:20

Условные обозначения:

ДОКУМЕНТ ПОДПИСАН
ЭЛЕКТРОННОЙ ПОДПИСЬЮ

Сертификат: 009F0BDC181A023B64597F1E2579BEFB50

Владелец: ФЕДЕРАЛЬНАЯ СЛУЖБА ГОСУДАРСТВЕННОЙ

РЕГИСТРАЦИИ, КАДАСТРА И КАРТОГРАФИИ

Действителен: с 02.08.2024 по 26.10.2025

ПОЛНОЕ НАИМЕНОВАНИЕ ДОЛЖНОСТИ

инициалы, фамилия

Земельный участок

вид объекта недвижимости

Лист № 29 раздела 4

Всего листов раздела 4: 37

Всего разделов: 8

Всего листов выписки: 475


19.09.2024г. № КУВИ-001/2024-234429078

Кадастровый номер:

78:34:0413501:1216

План (чертеж, схема) части земельного участка

Учетный номер части: 78:34:0413501:1216/29



Масштаб 1:40

Условные обозначения:

ДОКУМЕНТ ПОДПИСАН
ЭЛЕКТРОННОЙ ПОДПИСЬЮ

Сертификат: 009F0BDC181A023B64597F1E2579BEFB50

Владелец: ФЕДЕРАЛЬНАЯ СЛУЖБА ГОСУДАРСТВЕННОЙ

РЕГИСТРАЦИИ, КАДАСТРА И КАРТОГРАФИИ

Действителен: с 02.08.2024 по 26.10.2025

ПОЛНОЕ НАИМЕНОВАНИЕ ДОЛЖНОСТИ

инициалы, фамилия

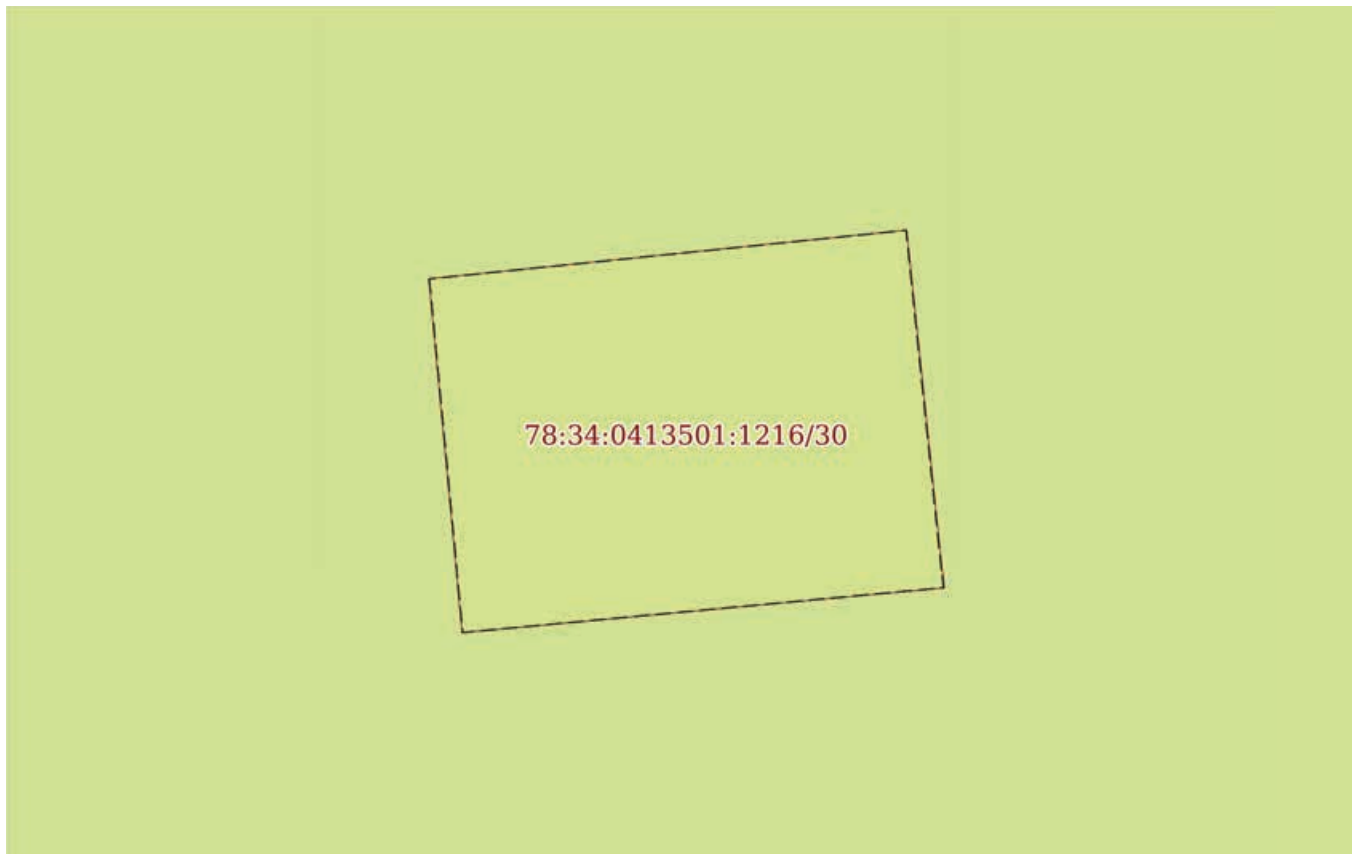
Земельный участок
вид объекта недвижимости

| | | | |
|---------------------|----------------------------|-------------------|---------------------------|
| Лист № 30 раздела 4 | Всего листов раздела 4: 37 | Всего разделов: 8 | Всего листов выписки: 475 |
|---------------------|----------------------------|-------------------|---------------------------|

19.09.2024г. № КУВИ-001/2024-234429078

| | |
|--------------------|--------------------|
| Кадастровый номер: | 78:34:0413501:1216 |
|--------------------|--------------------|

| | |
|---|--|
| План (чертеж, схема) части земельного участка | Учетный номер части: 78:34:0413501:1216/30 |
|---|--|



| | | | |
|--------------|-----------------------|--|--|
| Масштаб 1:20 | Условные обозначения: | | |
|--------------|-----------------------|--|--|

| | | |
|-------------------------------|--|-------------------|
| полное наименование должности | | инициалы, фамилия |
|-------------------------------|--|-------------------|

ДОКУМЕНТ ПОДПИСАН
ЭЛЕКТРОННОЙ ПОДПИСЬЮ

Сертификат: 009F0BDC181A023B64597F1E2579BEFB50
 Владелец: ФЕДЕРАЛЬНАЯ СЛУЖБА ГОСУДАРСТВЕННОЙ
 РЕГИСТРАЦИИ, КАДАСТРА И КАРТОГРАФИИ
 Действителен: с 02.08.2024 по 26.10.2025

Земельный участок

вид объекта недвижимости

Лист № 31 раздела 4

Всего листов раздела 4: 37

Всего разделов: 8

Всего листов выписки: 475

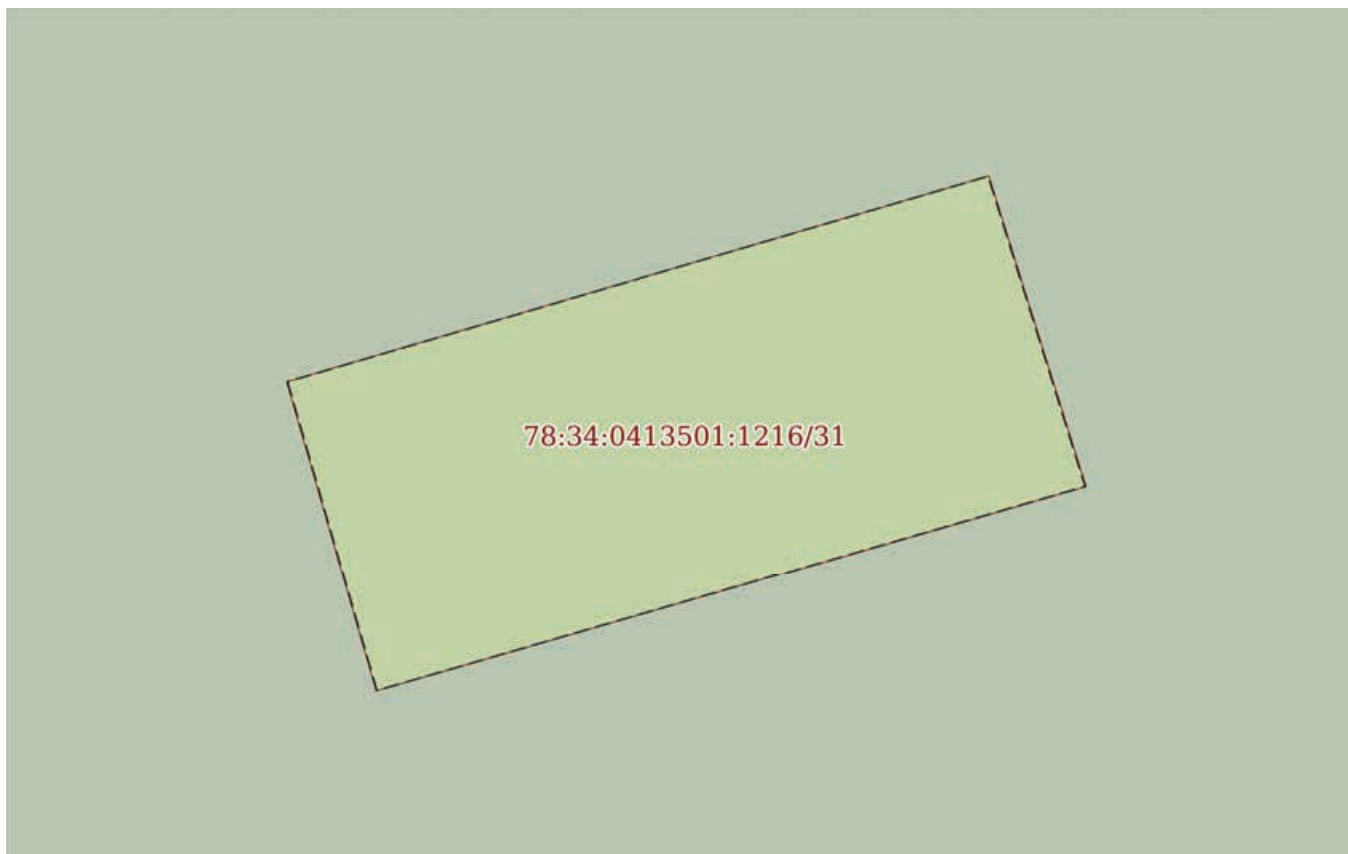
19.09.2024г. № КУВИ-001/2024-234429078

Кадастровый номер:

78:34:0413501:1216

План (чертеж, схема) части земельного участка

Учетный номер части: 78:34:0413501:1216/31



Масштаб 1:20

Условные обозначения:

ДОКУМЕНТ ПОДПИСАН
ЭЛЕКТРОННОЙ ПОДПИСЬЮ

Сертификат: 009F0BDC181A023B64597F1E2579BEFB50

Владелец: ФЕДЕРАЛЬНАЯ СЛУЖБА ГОСУДАРСТВЕННОЙ

РЕГИСТРАЦИИ, КАДАСТРА И КАРТОГРАФИИ

Действителен: с 02.08.2024 по 26.10.2025

полное наименование должности

инициалы, фамилия

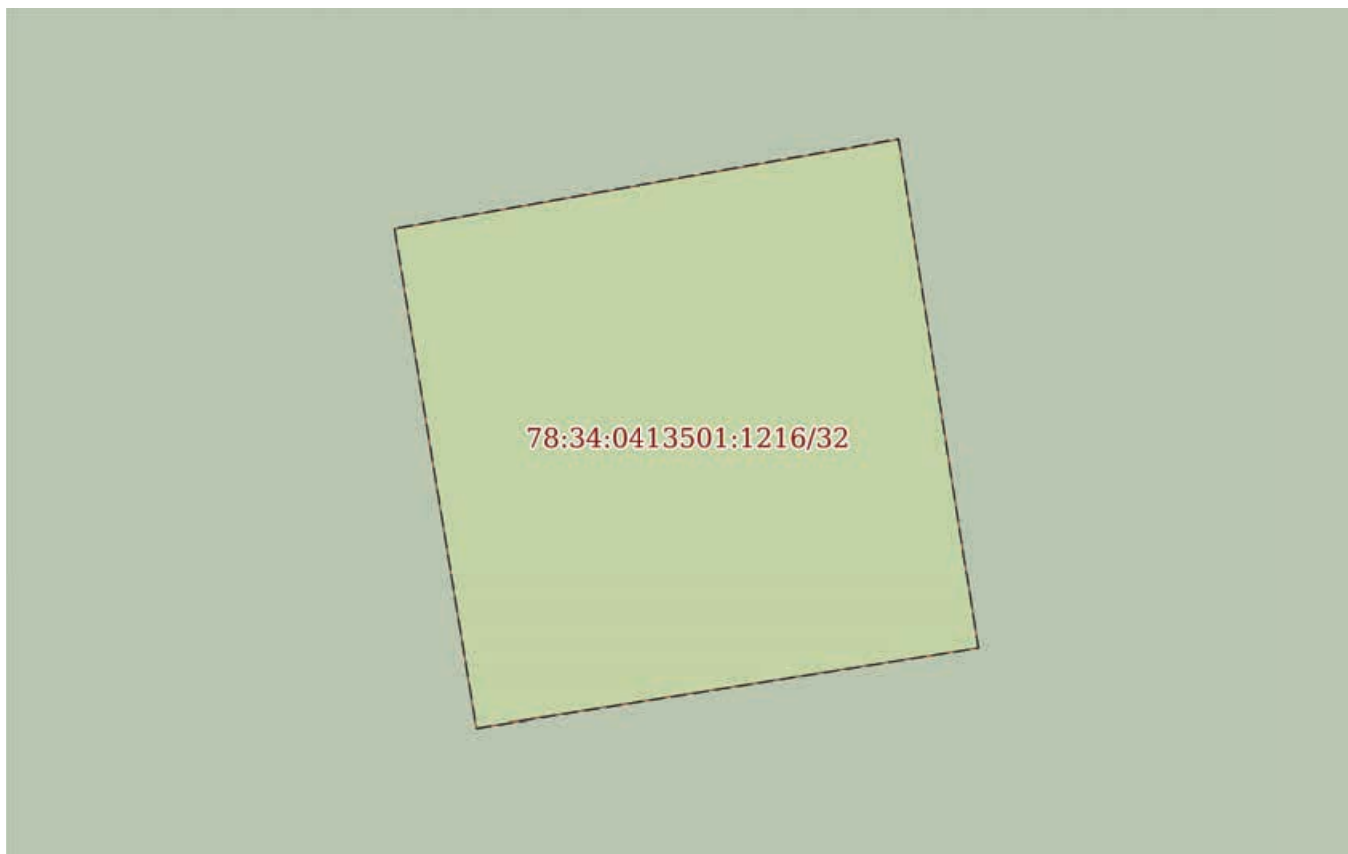
Земельный участок
вид объекта недвижимости

| | | | |
|---------------------|----------------------------|-------------------|---------------------------|
| Лист № 32 раздела 4 | Всего листов раздела 4: 37 | Всего разделов: 8 | Всего листов выписки: 475 |
|---------------------|----------------------------|-------------------|---------------------------|

19.09.2024г. № КУВИ-001/2024-234429078

| | |
|--------------------|--------------------|
| Кадастровый номер: | 78:34:0413501:1216 |
|--------------------|--------------------|

| | |
|---|--|
| План (чертеж, схема) части земельного участка | Учетный номер части: 78:34:0413501:1216/32 |
|---|--|



| | | | |
|--------------|-----------------------|--|--|
| Масштаб 1:30 | Условные обозначения: | | |
|--------------|-----------------------|--|--|

| | | |
|-------------------------------|--|-------------------|
| | | |
| полное наименование должности | | инициалы, фамилия |



**ДОКУМЕНТ ПОДПИСАН
ЭЛЕКТРОННОЙ ПОДПИСЬЮ**

Сертификат: 009F0BDC181A023B64597F1E2579BEFB50
 Владелец: ФЕДЕРАЛЬНАЯ СЛУЖБА ГОСУДАРСТВЕННОЙ
 РЕГИСТРАЦИИ, КАДАСТРА И КАРТОГРАФИИ
 Действителен: с 02.08.2024 по 26.10.2025

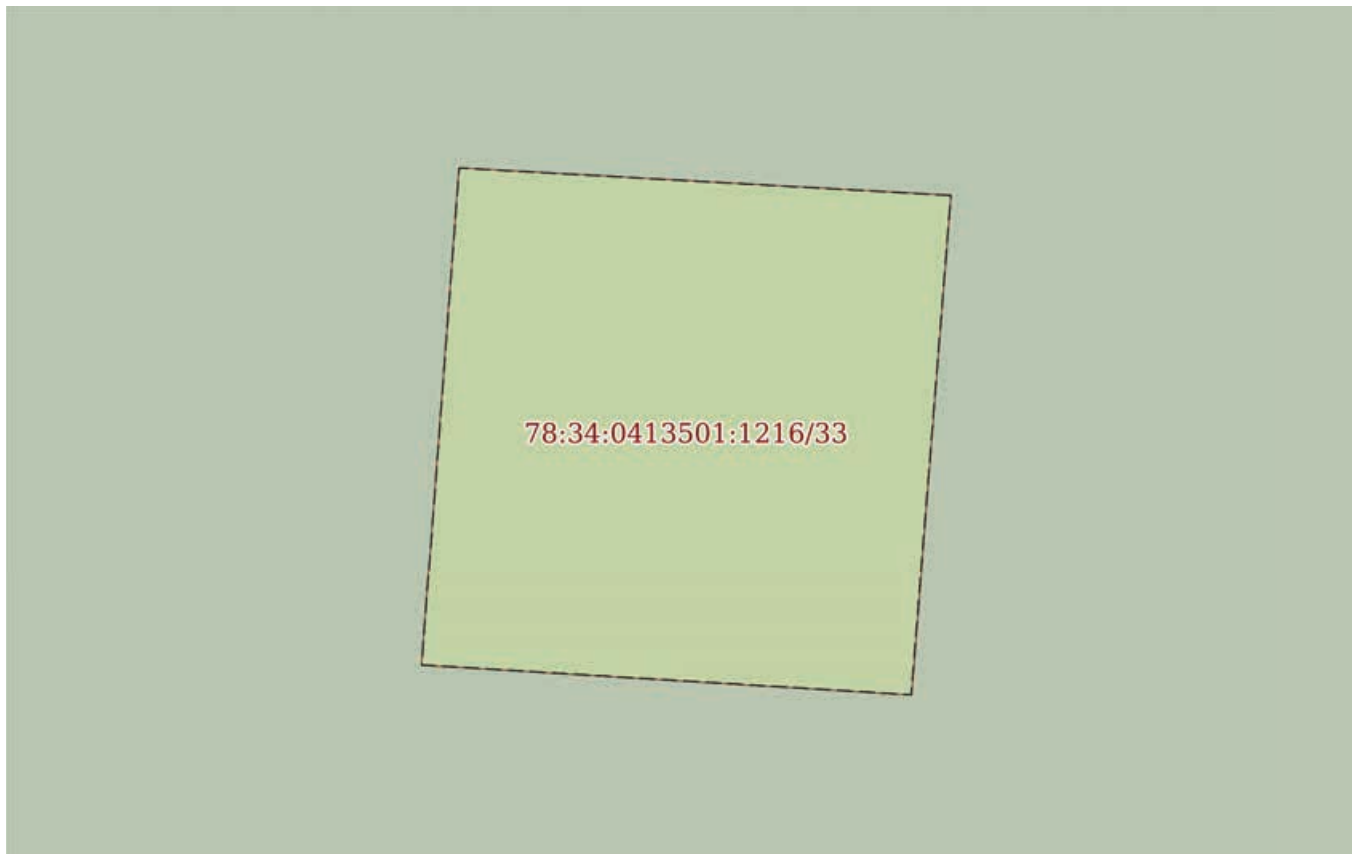
Земельный участок
вид объекта недвижимости

| | | | |
|---------------------|----------------------------|-------------------|---------------------------|
| Лист № 33 раздела 4 | Всего листов раздела 4: 37 | Всего разделов: 8 | Всего листов выписки: 475 |
|---------------------|----------------------------|-------------------|---------------------------|

19.09.2024г. № КУВИ-001/2024-234429078


Кадастровый номер: 78:34:0413501:1216

План (чертеж, схема) части земельного участка Учетный номер части: 78:34:0413501:1216/33



Масштаб 1:30 Условные обозначения:

| | |
|-------------------------------|-------------------|
| полное наименование должности | инициалы, фамилия |
|-------------------------------|-------------------|



ДОКУМЕНТ ПОДПИСАН
ЭЛЕКТРОННОЙ ПОДПИСЬЮ

Сертификат: 009F0BDC181A023B64597F1E2579BEFB50
Владелец: ФЕДЕРАЛЬНАЯ СЛУЖБА ГОСУДАРСТВЕННОЙ
РЕГИСТРАЦИИ, КАДАСТРА И КАРТОГРАФИИ
Действителен: с 02.08.2024 по 26.10.2025

Земельный участок

вид объекта недвижимости

Лист № 34 раздела 4

Всего листов раздела 4: 37

Всего разделов: 8

Всего листов выписки: 475

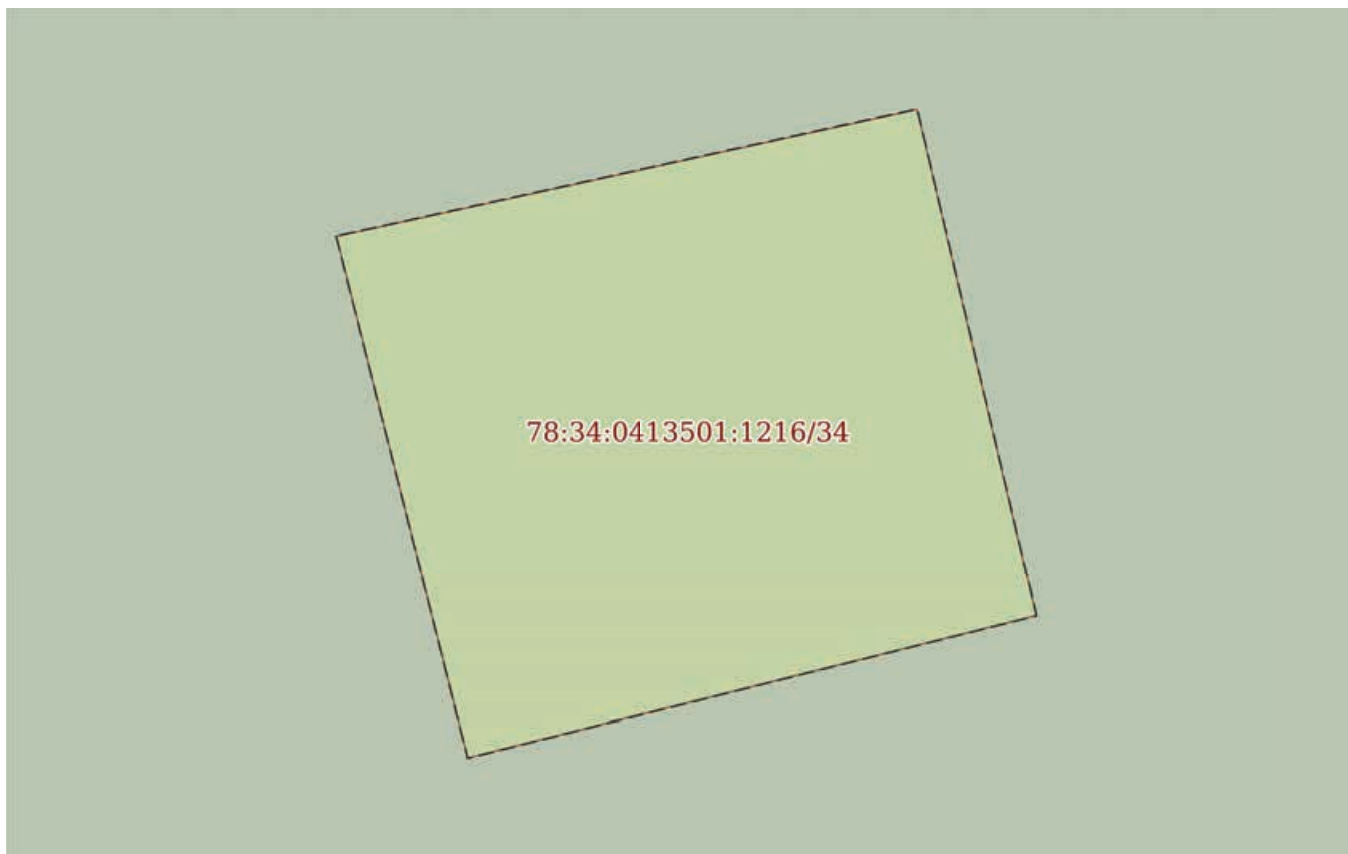
19.09.2024г. № КУВИ-001/2024-234429078

Кадастровый номер:

78:34:0413501:1216

План (чертеж, схема) части земельного участка

Учетный номер части: 78:34:0413501:1216/34



Масштаб 1:30

Условные обозначения:

ДОКУМЕНТ ПОДПИСАН
ЭЛЕКТРОННОЙ ПОДПИСЬЮ

Сертификат: 009F0BDC181A023B64597F1E2579BEFB50

Владелец: ФЕДЕРАЛЬНАЯ СЛУЖБА ГОСУДАРСТВЕННОЙ

РЕГИСТРАЦИИ, КАДАСТРА И КАРТОГРАФИИ

Действителен: с 02.08.2024 по 26.10.2025

полное наименование должности

инициалы, фамилия

Земельный участок

вид объекта недвижимости

Лист № 35 раздела 4

Всего листов раздела 4: 37

Всего разделов: 8

Всего листов выписки: 475

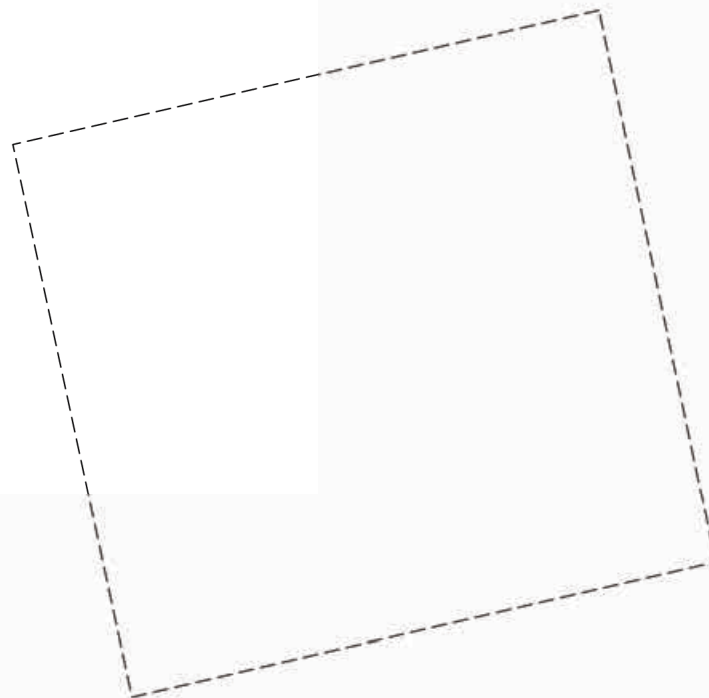
19.09.2024г. № КУВИ-001/2024-234429078

Кадастровый номер:

78:34:0413501:1216

План (чертеж, схема) части земельного участка

Учетный номер части: 78:34:0413501:1216/35



Масштаб 1:30

Условные обозначения:

ДОКУМЕНТ ПОДПИСАН
ЭЛЕКТРОННОЙ ПОДПИСЬЮ

Сертификат: 009F0BDC181A023B64597F1E2579BEFB50

Владелец: ФЕДЕРАЛЬНАЯ СЛУЖБА ГОСУДАРСТВЕННОЙ

РЕГИСТРАЦИИ, КАДАСТРА И КАРТОГРАФИИ

Действителен: с 02.08.2024 по 26.10.2025

ПОЛНОЕ НАИМЕНОВАНИЕ ДОЛЖНОСТИ

ИНИЦИАЛЫ, ФАМИЛИЯ

Земельный участок

вид объекта недвижимости

Лист № 36 раздела 4

Всего листов раздела 4: 37

Всего разделов: 8

Всего листов выписки: 475

19.09.2024г. № КУВИ-001/2024-234429078

Кадастровый номер:

78:34:0413501:1216

План (чертеж, схема) части земельного участка

Учетный номер части: 78:34:0413501:1216/36



Масштаб 1:40

Условные обозначения:

ДОКУМЕНТ ПОДПИСАН
ЭЛЕКТРОННОЙ ПОДПИСЬЮ

Сертификат: 009F0BDC181A023B64597F1E2579BEFB50

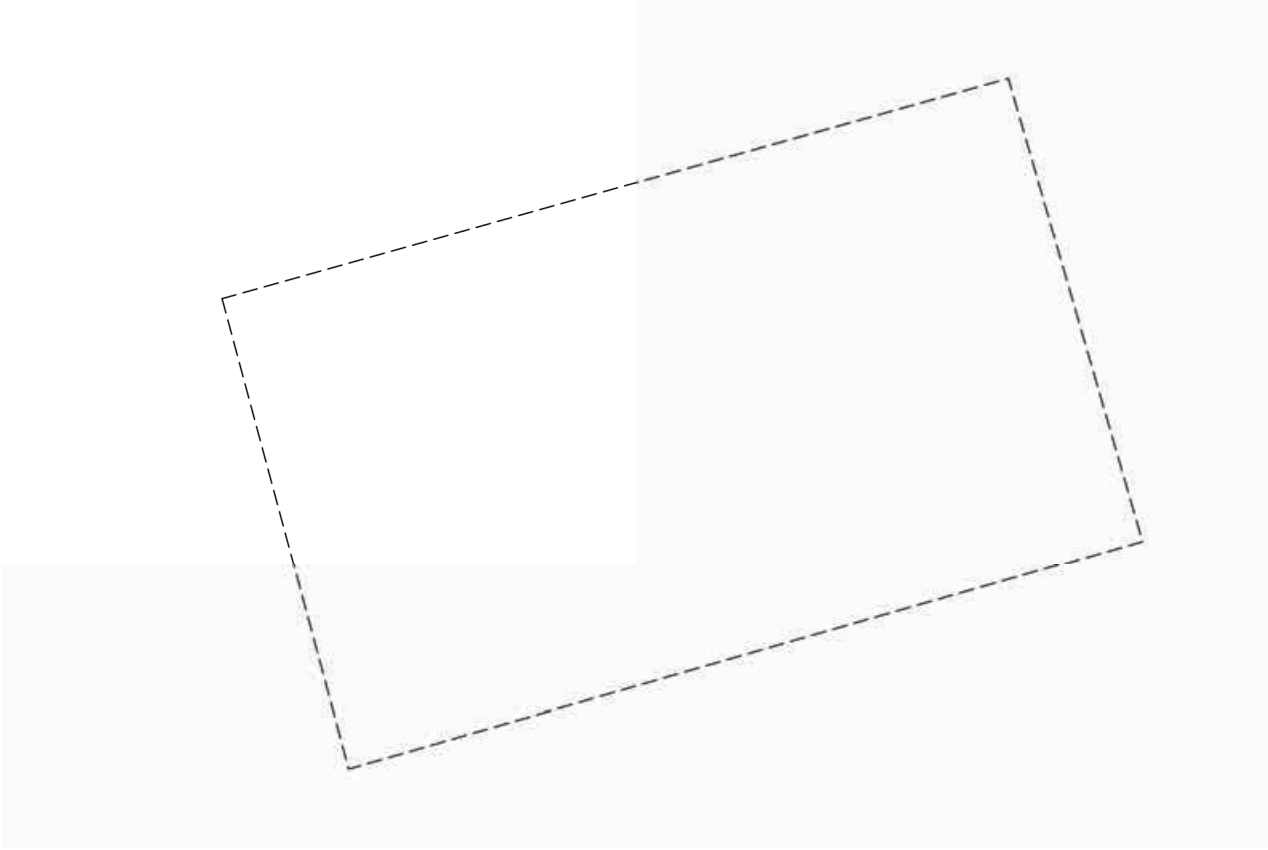
Владелец: ФЕДЕРАЛЬНАЯ СЛУЖБА ГОСУДАРСТВЕННОЙ

РЕГИСТРАЦИИ, КАДАСТРА И КАРТОГРАФИИ

Действителен: с 02.08.2024 по 26.10.2025

полное наименование должности

инициалы, фамилия

| | | | |
|---|----------------------------|--|---------------------------|
| Земельный участок | | | |
| вид объекта недвижимости | | | |
| Лист № 37 раздела 4 | Всего листов раздела 4: 37 | Всего разделов: 8 | Всего листов выписки: 475 |
| 19.09.2024г. № КУВИ-001/2024-234429078 | | | |
| Кадастровый номер: | | 78:34:0413501:1216 | |
| План (чертеж, схема) части земельного участка | | Учетный номер части: 78:34:0413501:1216/37 | |
|  | | | |
| Масштаб 1:20 | Условные обозначения: | | |

| | | |
|-------------------------------|---|-------------------|
| полное наименование должности |  ДОКУМЕНТ ПОДПИСАН ЭЛЕКТРОННОЙ ПОДПИСЬЮ | инициалы, фамилия |
| | Сертификат: 009F0BDC181A023B64597F1E2579BEFB50 Владелец: ФЕДЕРАЛЬНАЯ СЛУЖБА ГОСУДАРСТВЕННОЙ РЕГИСТРАЦИИ, КАДАСТРА И КАРТОГРАФИИ Действителен: с 02.08.2024 по 26.10.2025 | |

Выписка из Единого государственного реестра недвижимости об объекте недвижимости
Сведения о частях земельного участка

| Земельный участок | | |
|--|------------------------------|---|
| вид объекта недвижимости | | |
| Лист № 1 раздела 4.1 | Всего листов раздела 4.1: 10 | Всего разделов: 8 |
| Всего листов выписки: 475 | | |
| 19.09.2024г. № КУВИ-001/2024-234429078 | | |
| Кадастровый номер: | | 78:34:0413501:1216 |
| Учетный номер части | Площадь, м2 | Содержание ограничения в использовании или ограничения права на объект недвижимости или обременения объекта недвижимости |
| 1 | 2 | 3 |
| 78:34:0413501:1216/1 | 60 | вид ограничения (обременения): прочие ограничения прав и обременения объекта недвижимости; Срок действия: не установлен; Содержание ограничения (обременения): Охранная зона газораспределительной сети |
| 78:34:0413501:1216/2 | 368 | вид ограничения (обременения): прочие ограничения прав и обременения объекта недвижимости; Срок действия: не установлен; Содержание ограничения (обременения): Охранная зона канализационных сетей |
| 78:34:0413501:1216/3 | 24 | вид ограничения (обременения): прочие ограничения прав и обременения объекта недвижимости; Срок действия: не установлен; Содержание ограничения (обременения): Охранная зона канализационных сетей |
| 78:34:0413501:1216/4 | 20 | вид ограничения (обременения): прочие ограничения прав и обременения объекта недвижимости; Срок действия: не установлен; Содержание ограничения (обременения): Охранная зона канализационных сетей |
| 78:34:0413501:1216/5 | 19 | вид ограничения (обременения): прочие ограничения прав и обременения объекта недвижимости; Срок действия: не установлен; Содержание ограничения (обременения): Охранная зона канализационных сетей |
| 78:34:0413501:1216/6 | 26 | вид ограничения (обременения): прочие ограничения прав и обременения объекта недвижимости; Срок действия: не установлен; Содержание ограничения (обременения): Охранная зона канализационных сетей |
| 78:34:0413501:1216/7 | 14 | вид ограничения (обременения): прочие ограничения прав и обременения объекта недвижимости; Срок действия: не установлен; Содержание ограничения (обременения): Охранная зона сетей связи и сооружений связи |
| 78:34:0413501:1216/8 | 31638 | вид ограничения (обременения): прочие ограничения прав и обременения объекта недвижимости; Срок действия: не установлен; Содержание ограничения (обременения): Территория объекта культурного наследия |
| 78:34:0413501:1216/9 | 1532 | вид ограничения (обременения): прочие ограничения прав и обременения объекта недвижимости; Срок действия: не установлен; Содержание ограничения (обременения): Береговая полоса водного объекта |
| 78:34:0413501:1216/10 | 150 | вид ограничения (обременения): прочие ограничения прав и обременения объекта недвижимости; Срок действия: не установлен; Содержание ограничения (обременения): Береговая полоса водного объекта |
| 78:34:0413501:1216/11 | 1398 | вид ограничения (обременения): прочие ограничения прав и обременения объекта недвижимости; Срок действия: не установлен; Содержание ограничения (обременения): Береговая полоса водного объекта |
| 78:34:0413501:1216/12 | 36017 | вид ограничения (обременения): прочие ограничения прав и обременения объекта недвижимости; Срок действия: не установлен; Содержание ограничения (обременения): Водоохранная зона водного объекта |



ДОКУМЕНТ ПОДПИСАН
ЭЛЕКТРОННОЙ ПОДПИСЬЮ

Сертификат: 009F0BDC181A023B64597F1E2579BEFB50

Владелец: ФЕДЕРАЛЬНАЯ СЛУЖБА ГОСУДАРСТВЕННОЙ


РЕГИСТРАЦИИ, КАДАСТРА И КАРТОГРАФИИ

Действителен: с 02.08.2024 по 26.10.2025


полное наименование должности

инициалы, фамилия


| Земельный участок | | |
|--|------------------------------|--|
| вид объекта недвижимости | | |
| Лист № 2 раздела 4.1 | Всего листов раздела 4.1: 10 | Всего разделов: 8 |
| 19.09.2024г. № КУВИ-001/2024-234429078 | | |
| Кадастровый номер: | 78:34:0413501:1216 | |
| 78:34:0413501:1216/13 | 36017 | вид ограничения (обременения): прочие ограничения прав и обременения объекта недвижимости; Срок действия: не установлен; Содержание ограничения (обременения): Прибрежная защитная полоса водного объекта |
| 78:34:0413501:1216/14 | 6 | вид ограничения (обременения): прочие ограничения прав и обременения объекта недвижимости; Срок действия: не установлен; Содержание ограничения (обременения): Охранная зона сетей связи и сооружений связи |
| 78:34:0413501:1216/15 | 11546 | вид ограничения (обременения): прочие ограничения прав и обременения объекта недвижимости; Срок действия: не установлен; Содержание ограничения (обременения): Право прохода и проезда |
| 78:34:0413501:1216/16 | 299 | вид ограничения (обременения): прочие ограничения прав и обременения объекта недвижимости; Срок действия: не установлен; Содержание ограничения (обременения): Охранная зона подземных кабельных линий электропередачи |
| 78:34:0413501:1216/17 | 106 | вид ограничения (обременения): прочие ограничения прав и обременения объекта недвижимости; Срок действия: не установлен; Содержание ограничения (обременения): Охранная зона подземных кабельных линий электропередачи |
| 78:34:0413501:1216/18 | 51 | вид ограничения (обременения): прочие ограничения прав и обременения объекта недвижимости; Срок действия: не установлен; Содержание ограничения (обременения): Охранная зона подземных кабельных линий электропередачи |
| 78:34:0413501:1216/19 | 10 | вид ограничения (обременения): прочие ограничения прав и обременения объекта недвижимости; Срок действия: не установлен; Содержание ограничения (обременения): Охранная зона подземных кабельных линий электропередачи |
| 78:34:0413501:1216/20 | 14 | вид ограничения (обременения): прочие ограничения прав и обременения объекта недвижимости; Срок действия: не установлен; Содержание ограничения (обременения): Охранная зона подземных кабельных линий электропередачи |
| 78:34:0413501:1216/21 | 31 | вид ограничения (обременения): прочие ограничения прав и обременения объекта недвижимости; Срок действия: не установлен; Содержание ограничения (обременения): Охранная зона подземных кабельных линий электропередачи |
| 78:34:0413501:1216/22 | 71 | вид ограничения (обременения): прочие ограничения прав и обременения объекта недвижимости; Срок действия: не установлен; Содержание ограничения (обременения): Право прохода и проезда |
| 78:34:0413501:1216/23 | 22 | вид ограничения (обременения): прочие ограничения прав и обременения объекта недвижимости; Срок действия: не установлен; Содержание ограничения (обременения): Охранная зона сетей связи и сооружений связи |
| 78:34:0413501:1216/24 | 208 | вид ограничения (обременения): прочие ограничения прав и обременения объекта недвижимости; Срок действия: не установлен; Содержание ограничения (обременения): Территория объекта культурного наследия |
| 78:34:0413501:1216/25 | 35215 | вид ограничения (обременения): ограничения прав на земельный участок, предусмотренные статьей 56 Земельного кодекса Российской Федерации; Срок действия: не установлен; реквизиты документа-основания: распоряжение комитета по природопользованию, охране окружающей среды и обеспечению экологической безопасности Правительства Санкт-Петербурга от 03.08.2018 № 259-р выдан: Комитет по природопользованию, охране окружающей среды и обеспечению экологической безопасности Правительства Санкт-Петербурга; Содержание ограничения (обременения): В границах водоохранных зон запрещается: 1) использование сточных вод в целях регулирования плодородия почв; 2) размещение кладбищ, |

| | | |
|-------------------------------|---|-------------------|
| полное наименование должности |  ДОКУМЕНТ ПОДПИСАН ЭЛЕКТРОННОЙ ПОДПИСЬЮ | инициалы, фамилия |
| | Сертификат: 009F0BDC181A023B64597F1E2579BEFB50 Владелец: ФЕДЕРАЛЬНАЯ СЛУЖБА ГОСУДАРСТВЕННОЙ РЕГИСТРАЦИИ, КАДАСТРА И КАРТОГРАФИИ Действителен: с 02.08.2024 по 26.10.2025 | |

| | | | |
|--|------------------------------|---|---------------------------|
| Земельный участок | | | |
| вид объекта недвижимости | | | |
| Лист № 3 раздела 4.1 | Всего листов раздела 4.1: 10 | Всего разделов: 8 | Всего листов выписки: 475 |
| 19.09.2024г. № КУВИ-001/2024-234429078 | | | |
| Кадастровый номер: | | 78:34:0413501:1216 | |
| | | скотомогильников, объектов размещения отходов производства и потребления, химических, взрывчатых, токсичных, отравляющих и ядовитых веществ, пунктов захоронения радиоактивных отходов; 3) осуществление авиационных мер по борьбе с вредными организмами; 4) движение и стоянка транспортных средств (кроме специальных транспортных средств), за исключением их движения по дорогам и стоянки на дорогах и в специально оборудованных местах, имеющих твердое покрытие; 5) строительство и реконструкция автозаправочных станций, складов горюче-смазочных материалов (за исключением случаев, если автозаправочные станции, склады горюче-смазочных материалов размещены на территориях портов, инфраструктуры внутренних водных путей, в том числе баз (сооружений) для стоянки маломерных судов, объектов органов федеральной службы безопасности), станций технического обслуживания, используемых для технического осмотра и ремонта транспортных средств, осуществление мойки транспортных средств; 6) размещение специализированных хранилищ пестицидов и агрохимикатов, применение пестицидов и агрохимикатов; 7) сброс сточных, в том числе дренажных, вод; 8) разведка и добыча общераспространенных полезных ископаемых (за исключением случаев, если разведка и добыча общераспространенных полезных ископаемых осуществляются пользователями недр, осуществляющими разведку и добычу иных видов полезных ископаемых, в границах предоставленных им в соответствии с законодательством Российской Федерации о недрах горных отводов и (или) геологических отводов на основании утвержденного технического проекта в соответствии со статьей 19.1 Закона Российской Федерации от 21 февраля 1992 года N 2395-1 "О недрах"); Реестровый номер границы: 78:34-6.660; Вид объекта реестра границ: Зона с особыми условиями использования территории; Вид зоны по документу: Водоохранная зона ручья Гнилой (ИД702); Тип зоны: Водоохранная зона | |
| 78:34:0413501:1216/26 | 35215 | вид ограничения (обременения): ограничения прав на земельный участок, предусмотренные статьей 56 Земельного кодекса Российской Федерации; Срок действия: не установлен; реквизиты документа-основания: распоряжение комитета по природопользованию, охране окружающей среды и обеспечению экологической безопасности Правительства Санкт-Петербурга от 03.08.2018 № 259-р выдан: Комитет по природопользованию, охране окружающей среды и обеспечению экологической безопасности Правительства Санкт-Петербурга; Содержание ограничения (обременения): В границах прибрежных защитных полос запрещается: 1) использование сточных вод в целях регулирования плодородия почв; 2) размещение кладбищ, скотомогильников, объектов размещения отходов производства и потребления, химических, взрывчатых, токсичных, отравляющих и ядовитых веществ, пунктов захоронения радиоактивных отходов; 3) осуществление авиационных мер по борьбе с вредными организмами; 4) движение и стоянка транспортных средств (кроме специальных транспортных средств), за исключением их движения по дорогам и стоянки на дорогах и в специально оборудованных местах, имеющих твердое покрытие; 5) строительство и реконструкция автозаправочных станций, складов горюче-смазочных материалов (за исключением случаев, если автозаправочные станции, склады горюче-смазочных материалов размещены на территориях портов, инфраструктуры внутренних водных путей, в том числе баз (сооружений) для стоянки маломерных судов, объектов органов федеральной | |

| | |
|---|-------------------|
|  ДОКУМЕНТ ПОДПИСАН ЭЛЕКТРОННОЙ ПОДПИСЬЮ Сертификат: 009F0BDC181A023B64597F1E2579BEFB50 Владелец: ФЕДЕРАЛЬНАЯ СЛУЖБА ГОСУДАРСТВЕННОЙ РЕГИСТРАЦИИ, КАДАСТРА И КАРТОГРАФИИ Действителен: с 02.08.2024 по 26.10.2025 | инициалы, фамилия |
| полное наименование должности | |

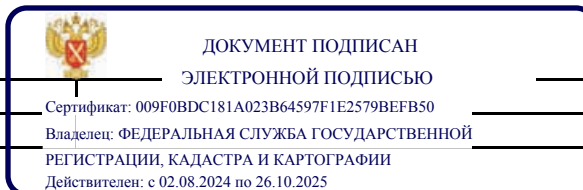
| | | | |
|--|------------------------------|---|---------------------------|
| Земельный участок | | | |
| вид объекта недвижимости | | | |
| Лист № 4 раздела 4.1 | Всего листов раздела 4.1: 10 | Всего разделов: 8 | Всего листов выписки: 475 |
| 19.09.2024г. № КУВИ-001/2024-234429078 | | | |
| Кадастровый номер: | | 78:34:0413501:1216 | |
| | | службы безопасности), станций технического обслуживания, используемых для технического осмотра и ремонта транспортных средств, осуществление мойки транспортных средств; 6) размещение специализированных хранилищ пестицидов и агрохимикатов, применение пестицидов и агрохимикатов; 7) сброс сточных, в том числе дренажных, вод; 8) разведка и добыча общераспространенных полезных ископаемых (за исключением случаев, если разведка и добыча общераспространенных полезных ископаемых осуществляются пользователями недр, осуществляющими разведку и добычу иных видов полезных ископаемых, в границах предоставленных им в соответствии с законодательством Российской Федерации о недрах горных отводов и (или) геологических отводов на основании утвержденного технического проекта в соответствии со статьей 19.1 Закона Российской Федерации от 21 февраля 1992 года N 2395-I "О недрах"); 9) распашка земель; 10) размещение отвалов размываемых грунтов; 11) выпас сельскохозяйственных животных и организация для них летних лагерей, ванн.; Реестровый номер границы: 78:34-6.661; Вид объекта реестра границ: Зона с особыми условиями использования территории; Вид зоны по документу: Прибрежная защитная полоса Гнилого ручья (ИД702); Тип зоны: Прибрежная защитная полоса | |
| 78:34:0413501:1216/27 | 903 | вид ограничения (обременения): ограничения прав на земельный участок, предусмотренные статьей 56 Земельного кодекса Российской Федерации; Срок действия: не установлен; реквизиты документа-основания: решение об установлении санитарно-защитной зоны для АЗС № 8 ООО "КИРИШИАВТОСЕРВИС" по адресу: г. Санкт-Петербург, Торфяная дорога, д. 10, лит. А (кадастровый номер 78:34:0413906:3) от 18.10.2021 № 78-00-05/45-23216-2021 выдан: Управление Федеральной службы по надзору в сфере защиты прав потребителей и благополучия человека по городу Санкт-Петербургу; Содержание ограничения (обременения): Постановление Правительства РФ «Об утверждении Правил установления санитарно-защитных зон и использования земельных участков, расположенных в границах санитарно-защитных зон» №222 от 03.03.2018 г. (редакция от 21.12.2018 г.) п. 5. В границах санитарно-защитной зоны не допускается использования земельных участков в целях: а) размещения жилой застройки, объектов образовательного и медицинского назначения, спортивных сооружений открытого типа, организаций отдыха детей и их оздоровления, зон рекреационного назначения и для ведения садоводства; (в ред. Постановления Правительства РФ от 21.12.2018 N 1622) б) размещения объектов для производства и хранения лекарственных средств, объектов пищевых отраслей промышленности, оптовых складов продовольственного сырья и пищевой продукции, комплексов водопроводных сооружений для подготовки и хранения питьевой воды, использования земельных участков в целях производства, хранения и переработки сельскохозяйственной продукции, предназначенной для дальнейшего использования в качестве пищевой продукции, если химическое, физическое и (или) биологическое воздействие объекта, в отношении которого установлена санитарно-защитная зона, приведет к нарушению качества и безопасности таких средств, сырья, воды и продукции в соответствии с установленными к ним требованиями.; Реестровый номер границы: 78:34-6.1210; Вид объекта реестра границ: Зона с особыми условиями использования территории; Вид зоны по документу: Санитарно-защитная зона для АЗС № 8 ООО "КИРИШИАВТОСЕРВИС" по адресу: г. Санкт-Петербург, Торфяная дорога, д. 10, лит. А (кадастровый номер | |

| | |
|---|-------------------|
|  ДОКУМЕНТ ПОДПИСАН ЭЛЕКТРОННОЙ ПОДПИСЬЮ Сертификат: 009F0BDC181A023B64597F1E2579BEFB50 Владелец: ФЕДЕРАЛЬНАЯ СЛУЖБА ГОСУДАРСТВЕННОЙ РЕГИСТРАЦИИ, КАДАСТРА И КАРТОГРАФИИ Действителен: с 02.08.2024 по 26.10.2025 | инициалы, фамилия |
| полное наименование должности | |

| Земельный участок | | | |
|--|------------------------------|--|---------------------------|
| вид объекта недвижимости | | | |
| Лист № 5 раздела 4.1 | Всего листов раздела 4.1: 10 | Всего разделов: 8 | Всего листов выписки: 475 |
| 19.09.2024г. № КУВИ-001/2024-234429078 | | | |
| Кадастровый номер: | | 78:34:0413501:1216 | |
| | | 78:34:0413906:3); Тип зоны: Санитарно-защитная зона предприятий, сооружений и иных объектов | |
| 78:34:0413501:1216/28 | 2 | вид ограничения (обременения): ограничения прав на земельный участок, предусмотренные статьей 56 Земельного кодекса Российской Федерации; Срок действия: не установлен; реквизиты документа-основания: распоряжение Комитета по государственному контролю, использованию и охране памятников истории и культуры Правительства Санкт-Петербурга от 21.12.2022 № 595-рп выдан: Комитет по государственному контролю, использованию и охране памятников истории и культуры Правительства Санкт-Петербурга; Содержание ограничения (обременения): 1. На территории объекта культурного наследия запрещаются: строительство объектов капитального строительства и увеличение объемно-пространственных характеристик существующих на территории объекта культурного наследия объектов капитального строительства; проведение земляных, строительных, мелиоративных и иных работ, за исключением работ по сохранению (воссозданию) объекта культурного наследия или его отдельных элементов, сохранению историко-градостроительной или природной среды объекта культурного наследия. 2. На территории объекта культурного наследия разрешается ведение хозяйственной деятельности, не противоречащей требованиям обеспечения сохранности объекта культурного наследия и позволяющей обеспечить функционирование объекта культурного наследия в современных условиях. 3. Требования к осуществлению деятельности в границах территории объекта культурного наследия и требования к содержанию использования территории объекта культурного наследия устанавливаются законодательством Российской Федерации и Санкт-Петербурга об объектах культурного наследия.; Реестровый номер границы: 78:34-8.248; Вид объекта реестра границ: Территория объекта культурного наследия; Вид зоны по документу: Территория объекта культурного наследия федерального значения «Могила Белехова Н.Н. (1904-1956), архитектора, реставратора»; Тип зоны: Территория объекта культурного наследия | |
| 78:34:0413501:1216/29 | 8 | вид ограничения (обременения): ограничения прав на земельный участок, предусмотренные статьей 56 Земельного кодекса Российской Федерации; Срок действия: не установлен; реквизиты документа-основания: распоряжение Комитета по государственному контролю, использованию и охране памятников истории и культуры Правительства Санкт-Петербурга от 21.12.2022 № 601-рп выдан: Комитет по государственному контролю, использованию и охране памятников истории и культуры Правительства Санкт-Петербурга; Содержание ограничения (обременения): 1. На территории объекта культурного наследия запрещаются: строительство объектов капитального строительства и увеличение объемно-пространственных характеристик существующих на территории объекта культурного наследия объектов капитального строительства; проведение земляных, строительных, мелиоративных и иных работ, за исключением работ по сохранению (воссозданию) объекта культурного наследия или его отдельных элементов, сохранению историко-градостроительной или природной среды объекта культурного наследия. 2. На территории объекта культурного наследия разрешается ведение хозяйственной деятельности, не противоречащей требованиям обеспечения сохранности объекта культурного наследия и позволяющей обеспечить функционирование объекта культурного наследия в современных условиях. 3. Требования к осуществлению деятельности в | |

| | | |
|-------------------------------|---|-------------------|
| полное наименование должности |  ДОКУМЕНТ ПОДПИСАН ЭЛЕКТРОННОЙ ПОДПИСЬЮ | инициалы, фамилия |
| | Сертификат: 009F0BDC181A023B64597F1E2579BEFB50 Владелец: ФЕДЕРАЛЬНАЯ СЛУЖБА ГОСУДАРСТВЕННОЙ РЕГИСТРАЦИИ, КАДАСТРА И КАРТОГРАФИИ Действителен: с 02.08.2024 по 26.10.2025 | |

| | | | |
|--|------------------------------|--|---------------------------|
| Земельный участок | | | |
| вид объекта недвижимости | | | |
| Лист № 6 раздела 4.1 | Всего листов раздела 4.1: 10 | Всего разделов: 8 | Всего листов выписки: 475 |
| 19.09.2024г. № КУВИ-001/2024-234429078 | | | |
| Кадастровый номер: | | 78:34:0413501:1216 | |
| | | границах территории объекта культурного наследия и требования к содержанию использования территории объекта культурного наследия устанавливаются законодательством Российской Федерации и Санкт-Петербурга об объектах культурного наследия.; Реестровый номер границы: 78:34-8.284; Вид объекта реестра границ: Территория объекта культурного наследия; Вид зоны по документу: Территория объекта культурного наследия федерального значения «Могила Петрова А.Н. (1906-1983), историка архитектуры»; Тип зоны: Территория объекта культурного наследия | |
| 78:34:0413501:1216/30 | 1 | вид ограничения (обременения): ограничения прав на земельный участок, предусмотренные статьей 56 Земельного кодекса Российской Федерации; Срок действия: не установлен; реквизиты документа-основания: распоряжение Комитета по государственному контролю, использованию и охране памятников истории и культуры Правительства Санкт-Петербурга от 21.12.2022 № 602-рп выдан: Комитет по государственному контролю, использованию и охране памятников истории и культуры Правительства Санкт-Петербурга; Содержание ограничения (обременения): 1. На территории объекта культурного наследия запрещаются: строительство объектов капитального строительства и увеличение объемно-пространственных характеристик существующих на территории объекта культурного наследия объектов капитального строительства; проведение земляных, строительных, мелиоративных и иных работ, за исключением работ по сохранению (воссозданию) объекта культурного наследия или его отдельных элементов, сохранению историко-градостроительной или природной среды объекта культурного наследия. 2. На территории объекта культурного наследия разрешается ведение хозяйственной деятельности, не противоречащей требованиям обеспечения сохранности объекта культурного наследия и позволяющей обеспечить функционирование объекта культурного наследия в современных условиях. 3. Требования к осуществлению деятельности в границах территории объекта культурного наследия и требования к содержанию использования территории объекта культурного наследия устанавливаются законодательством Российской Федерации и Санкт-Петербурга об объектах культурного наследия.; Реестровый номер границы: 78:34-8.285; Вид объекта реестра границ: Территория объекта культурного наследия; Вид зоны по документу: Территория объекта культурного наследия федерального значения «Могила Сильвина М.А. (1874-1955), революционера»; Тип зоны: Территория объекта культурного наследия | |
| 78:34:0413501:1216/31 | 2 | вид ограничения (обременения): ограничения прав на земельный участок, предусмотренные статьей 56 Земельного кодекса Российской Федерации; Срок действия: не установлен; реквизиты документа-основания: распоряжение Комитета по государственному контролю, использованию и охране памятников истории и культуры Правительства Санкт-Петербурга от 31.01.2023 № 73-рп выдан: Комитет по государственному контролю, использованию и охране памятников истории и культуры Правительства Санкт-Петербурга; Содержание ограничения (обременения): 1. На территории объекта культурного наследия запрещаются: строительство объектов капитального строительства и увеличение объемно-пространственных характеристик существующих на территории объекта культурного наследия объектов капитального строительства; проведение земляных, строительных, мелиоративных и иных работ, за исключением работ по сохранению (воссозданию) объекта культурного | |



полное наименование должности

инициалы, фамилия

| | | | |
|--|------------------------------|---|---------------------------|
| Земельный участок | | | |
| вид объекта недвижимости | | | |
| Лист № 7 раздела 4.1 | Всего листов раздела 4.1: 10 | Всего разделов: 8 | Всего листов выписки: 475 |
| 19.09.2024г. № КУВИ-001/2024-234429078 | | | |
| Кадастровый номер: | | 78:34:0413501:1216 | |
| | | наследия или его отдельных элементов, сохранению историко-градостроительной или природной среды объекта культурного наследия. 2. На территории объекта культурного наследия разрешается ведение хозяйственной деятельности, не противоречащей требованиям обеспечения сохранности объекта культурного наследия и позволяющей обеспечить функционирование объекта культурного наследия в современных условиях. 3. Требования к осуществлению деятельности в границах территории объекта культурного наследия и требования к содержанию использования территории объекта культурного наследия устанавливаются законодательством Российской Федерации и Санкт-Петербурга об объектах культурного наследия.; Реестровый номер границы: 78:34-8.295; Вид объекта реестра границ: Территория объекта культурного наследия; Вид зоны по документу: Территория объекта культурного наследия регионального значения «Могила Афанасьева Ивана Ивановича (1901-1952 гг.), Героя Советского Союза»; Тип зоны: Территория объекта культурного наследия | |
| 78:34:0413501:1216/32 | 4 | вид ограничения (обременения): ограничения прав на земельный участок, предусмотренные статьей 56 Земельного кодекса Российской Федерации; Срок действия: не установлен; реквизиты документа-основания: распоряжение Комитета по государственному контролю, использованию и охране памятников истории и культуры Правительства Санкт-Петербурга от 31.01.2023 № 74-рп выдан: Комитет по государственному контролю, использованию и охране памятников истории и культуры Правительства Санкт-Петербурга; Содержание ограничения (обременения): 1. На территории объекта культурного наследия запрещаются: строительство объектов капитального строительства и увеличение объемно-пространственных характеристик существующих на территории объекта культурного наследия объектов капитального строительства; проведение земляных, строительных, мелиоративных и иных работ, за исключением работ по сохранению (воссозданию) объекта культурного наследия или его отдельных элементов, сохранению историко-градостроительной или природной среды объекта культурного наследия. 2. На территории объекта культурного наследия разрешается ведение хозяйственной деятельности, не противоречащей требованиям обеспечения сохранности объекта культурного наследия и позволяющей обеспечить функционирование объекта культурного наследия в современных условиях. 3. Требования к осуществлению деятельности в границах территории объекта культурного наследия и требования к содержанию использования территории объекта культурного наследия устанавливаются законодательством Российской Федерации и Санкт-Петербурга об объектах культурного наследия.; Реестровый номер границы: 78:34-8.296; Вид объекта реестра границ: Территория объекта культурного наследия; Вид зоны по документу: Территория объекта культурного наследия регионального значения «Могила Гурина Антона Иосифовича (1910-1962 г.г.), Героя Советского Союза»; Тип зоны: Территория объекта культурного наследия | |
| 78:34:0413501:1216/33 | 4 | вид ограничения (обременения): ограничения прав на земельный участок, предусмотренные статьей 56 Земельного кодекса Российской Федерации; Срок действия: не установлен; реквизиты документа-основания: распоряжение Комитета по государственному контролю, использованию и охране памятников истории и культуры Правительства Санкт-Петербурга от 08.02.2023 № 91-РП выдан: Комитет по государственному контролю, использованию и охране памятников истории и культуры | |



ДОКУМЕНТ ПОДПИСАН
ЭЛЕКТРОННОЙ ПОДПИСЬЮ

Сертификат: 009F0BDC181A023B64597F1E2579BEFB50

Владелец: ФЕДЕРАЛЬНАЯ СЛУЖБА ГОСУДАРСТВЕННОЙ

РЕГИСТРАЦИИ, КАДАСТРА И КАРТОГРАФИИ

Действителен: с 02.08.2024 по 26.10.2025

полное наименование должности

инициалы, фамилия

| | | | |
|--|------------------------------|---|---------------------------|
| Земельный участок | | | |
| вид объекта недвижимости | | | |
| Лист № 8 раздела 4.1 | Всего листов раздела 4.1: 10 | Всего разделов: 8 | Всего листов выписки: 475 |
| 19.09.2024г. № КУВИ-001/2024-234429078 | | | |
| Кадастровый номер: | | 78:34:0413501:1216 | |
| | | <p>Правительства Санкт-Петербурга; Содержание ограничения (обременения): 1. На территории объекта культурного наследия запрещаются: строительство объектов капитального строительства и увеличение объемно-пространственных характеристик существующих на территории объекта культурного наследия объектов капитального строительства; проведение земляных, строительных, мелиоративных и иных работ, за исключением работ по сохранению (воссозданию) объекта культурного наследия или его отдельных элементов, сохранению историко-градостроительной или природной среды объекта культурного наследия. 2. На территории объекта культурного наследия разрешается ведение хозяйственной деятельности, не противоречащей требованиям обеспечения сохранности объекта культурного наследия и позволяющей обеспечить функционирование объекта культурного наследия в современных условиях. 3. Требования к осуществлению деятельности в границах территории объекта культурного наследия и требования к содержанию использования территории объекта культурного наследия устанавливаются законодательством Российской Федерации и Санкт-Петербурга об объектах культурного наследия.; Реестровый номер границы: 78:34-8.316; Вид объекта реестра границ: Территория объекта культурного наследия; Вид зоны по документу: Территория объекта культурного наследия регионального значения «Могила Симакова Федора Федоровича (1915-1950 г.г.), Героя Советского Союза»; Тип зоны: Территория объекта культурного наследия</p> | |
| 78:34:0413501:1216/34 | 5 | <p>вид ограничения (обременения): ограничения прав на земельный участок, предусмотренные статьей 56 Земельного кодекса Российской Федерации; Срок действия: не установлен; реквизиты документа-основания: распоряжение Комитета по государственному контролю, использованию и охране памятников истории и культуры Правительства Санкт-Петербурга от 08.02.2023 № 90-РП выдан: Комитет по государственному контролю, использованию и охране памятников истории и культуры Правительства Санкт-Петербурга; Содержание ограничения (обременения): 1. На территории объекта культурного наследия запрещаются: строительство объектов капитального строительства и увеличение объемно-пространственных характеристик существующих на территории объекта культурного наследия объектов капитального строительства; проведение земляных, строительных, мелиоративных и иных работ, за исключением работ по сохранению (воссозданию) объекта культурного наследия или его отдельных элементов, сохранению историко-градостроительной или природной среды объекта культурного наследия. 2. На территории объекта культурного наследия разрешается ведение хозяйственной деятельности, не противоречащей требованиям обеспечения сохранности объекта культурного наследия и позволяющей обеспечить функционирование объекта культурного наследия в современных условиях. 3. Требования к осуществлению деятельности в границах территории объекта культурного наследия и требования к содержанию использования территории объекта культурного наследия устанавливаются законодательством Российской Федерации и Санкт-Петербурга об объектах культурного наследия.; Реестровый номер границы: 78:34-8.315; Вид объекта реестра границ: Территория объекта культурного наследия; Вид зоны по документу: Территория объекта культурного наследия регионального значения «Могила Павлова Павла Ивановича (1908-1967 г.г.), Героя Советского Союза»; Тип зоны: Территория объекта культурного наследия</p> | |

| | | |
|--|---|-------------------|
|  ДОКУМЕНТ ПОДПИСАН ЭЛЕКТРОННОЙ ПОДПИСЬЮ | Сертификат: 009F0BDC181A023B64597F1E2579BEFB50 Владелец: ФЕДЕРАЛЬНАЯ СЛУЖБА ГОСУДАРСТВЕННОЙ РЕГИСТРАЦИИ, КАДАСТРА И КАРТОГРАФИИ Действителен: с 02.08.2024 по 26.10.2025 | инициалы, фамилия |
| полное наименование должности | | |

| | | | |
|--|------------------------------|---|---------------------------|
| Земельный участок | | | |
| вид объекта недвижимости | | | |
| Лист № 9 раздела 4.1 | Всего листов раздела 4.1: 10 | Всего разделов: 8 | Всего листов выписки: 475 |
| 19.09.2024г. № КУВИ-001/2024-234429078 | | | |
| Кадастровый номер: | | 78:34:0413501:1216 | |
| 78:34:0413501:1216/35 | 5 | <p>вид ограничения (обременения): ограничения прав на земельный участок, предусмотренные статьей 56 Земельного кодекса Российской Федерации; Срок действия: не установлен; реквизиты документа-основания: распоряжение Комитета по государственному контролю, использованию и охране памятников истории и культуры Правительства Санкт-Петербурга от 31.01.2023 № 72-рп выдан: Комитет по государственному контролю, использованию и охране памятников истории и культуры Правительства Санкт-Петербурга; Содержание ограничения (обременения): 1. На территории объекта культурного наследия запрещаются: строительство объектов капитального строительства и увеличение объемно-пространственных характеристик существующих на территории объекта культурного наследия объектов капитального строительства; проведение земляных, строительных, мелиоративных и иных работ, за исключением работ по сохранению (воссозданию) объекта культурного наследия или его отдельных элементов, сохранению историко-градостроительной или природной среды объекта культурного наследия. 2. На территории объекта культурного наследия разрешается ведение хозяйственной деятельности, не противоречащей требованиям обеспечения сохранности объекта культурного наследия и позволяющей обеспечить функционирование объекта культурного наследия в современных условиях. 3. Требования к осуществлению деятельности в границах территории объекта культурного наследия и требования к содержанию использования территории объекта культурного наследия устанавливаются законодательством Российской Федерации и Санкт-Петербурга об объектах культурного наследия.; Реестровый номер границы: 78:34-8.294; Вид объекта реестра границ: Территория объекта культурного наследия; Вид зоны по документу: Территория объекта культурного наследия регионального значения «Могила Арчакова Николая Ивановича (1913-1961 гг.), Героя Советского Союза»; Тип зоны: Территория объекта культурного наследия</p> | |
| 78:34:0413501:1216/36 | 7 | <p>вид ограничения (обременения): ограничения прав на земельный участок, предусмотренные статьей 56 Земельного кодекса Российской Федерации; Срок действия: не установлен; реквизиты документа-основания: распоряжение Комитета по государственному контролю, использованию и охране памятников истории и культуры Правительства Санкт-Петербурга от 08.02.2023 № 92-РП выдан: Комитет по государственному контролю, использованию и охране памятников истории и культуры Правительства Санкт-Петербурга; Содержание ограничения (обременения): 1. На территории объекта культурного наследия запрещаются: строительство объектов капитального строительства и увеличение объемно-пространственных характеристик существующих на территории объекта культурного наследия объектов капитального строительства; проведение земляных, строительных, мелиоративных и иных работ, за исключением работ по сохранению (воссозданию) объекта культурного наследия или его отдельных элементов, сохранению историко-градостроительной или природной среды объекта культурного наследия. 2. На территории объекта культурного наследия разрешается ведение хозяйственной деятельности, не противоречащей требованиям обеспечения сохранности объекта культурного наследия и позволяющей обеспечить функционирование объекта культурного наследия в современных условиях. 3. Требования к осуществлению деятельности в границах территории объекта культурного наследия и требования к содержанию использования территории объекта</p> | |



ДОКУМЕНТ ПОДПИСАН
ЭЛЕКТРОННОЙ ПОДПИСЬЮ

Сертификат: 009F0BDC181A023B64597F1E2579BEFB50

Владелец: ФЕДЕРАЛЬНАЯ СЛУЖБА ГОСУДАРСТВЕННОЙ


РЕГИСТРАЦИИ, КАДАСТРА И КАРТОГРАФИИ

Действителен: с 02.08.2024 по 26.10.2025

полное наименование должности

инициалы, фамилия

| | | | |
|--|------------------------------|--|---------------------------|
| Земельный участок | | | |
| вид объекта недвижимости | | | |
| Лист № 10 раздела 4.1 | Всего листов раздела 4.1: 10 | Всего разделов: 8 | Всего листов выписки: 475 |
| 19.09.2024г. № КУВИ-001/2024-234429078 | | | |
| Кадастровый номер: | | 78:34:0413501:1216 | |
| | | культурного наследия устанавливаются законодательством Российской Федерации и Санкт-Петербурга об объектах культурного наследия.; Реестровый номер границы: 78:34-8.317; Вид объекта реестра границ: Территория объекта культурного наследия; Вид зоны по документу: Территория объекта культурного наследия регионального значения «Могила советского флотоводца, Героя Советского Союза адмирала Ивана Степановича Юмашева (1895-1972)»; Тип зоны: Территория объекта культурного наследия | |
| 78:34:0413501:1216/37 | 3 | вид ограничения (обременения): ограничения прав на земельный участок, предусмотренные статьей 56 Земельного кодекса Российской Федерации; Срок действия: не установлен; реквизиты документа-основания: распоряжение Комитета по государственному контролю, использованию и охране памятников истории и культуры Правительства Санкт-Петербурга от 13.07.2023 № 582-рп выдан: Комитет по государственному контролю, использованию и охране памятников истории и культуры Правительства Санкт-Петербурга; Содержание ограничения (обременения): 1. На территории объекта культурного наследия запрещаются: строительство объектов капитального строительства и увеличение объемно-пространственных характеристик существующих на территории объекта культурного наследия объектов капитального строительства; проведение земляных, строительных, мелиоративных и иных работ, за исключением работ по сохранению (воссозданию) объекта культурного наследия или его отдельных элементов, сохранению историко-градостроительной или природной среды объекта культурного наследия. 2. На территории объекта культурного наследия разрешается ведение хозяйственной деятельности, не противоречащей требованиям обеспечения сохранности объекта культурного наследия и позволяющей обеспечить функционирование объекта культурного наследия в современных условиях. 3. Требования к осуществлению деятельности в границах территории объекта культурного наследия и требования к содержанию использования территории объекта культурного наследия устанавливаются законодательством Российской Федерации и Санкт-Петербурга об объектах культурного наследия.; Реестровый номер границы: 78:34-8.372; Вид объекта реестра границ: Территория объекта культурного наследия; Вид зоны по документу: Территория объекта культурного наследия федерального значения «Могила Струве В.В. (1899-1965), востоковеда»; Тип зоны: Территория объекта культурного наследия | |

| | |
|---|-------------------|
|  ДОКУМЕНТ ПОДПИСАН ЭЛЕКТРОННОЙ ПОДПИСЬЮ Сертификат: 009F0BDC181A023B64597F1E2579BEFB50 Владелец: ФЕДЕРАЛЬНАЯ СЛУЖБА ГОСУДАРСТВЕННОЙ РЕГИСТРАЦИИ, КАДАСТРА И КАРТОГРАФИИ Действителен: с 02.08.2024 по 26.10.2025 | инициалы, фамилия |
| полное наименование должности | |

Выписка из Единого государственного реестра недвижимости об объекте недвижимости

Сведения о частях земельного участка

| | | | |
|--------------------------|--|--|--|
| Земельный участок | | | |
| вид объекта недвижимости | | | |

| | | | |
|----------------------|-------------------------------|-------------------|---------------------------|
| Лист № 1 раздела 4.2 | Всего листов раздела 4.2: 326 | Всего разделов: 8 | Всего листов выписки: 475 |
|----------------------|-------------------------------|-------------------|---------------------------|

19.09.2024г. № КУВИ-001/2024-234429078

Кадастровый номер: 78:34:0413501:1216

Сведения о характерных точках границы части (частей) земельного участка

Учетный номер части: 78:34:0413501:1216/1

Система координат СК-1964

| Номер точки | Координаты, м | | Описание закрепления на местности | Средняя квадратичная погрешность определения координат характерных точек границ земельного участка, м |
|-------------|---------------|-----------|-----------------------------------|---|
| | X | Y | | |
| 1 | 2 | 3 | 4 | 5 |
| 1 | 100191.87 | 111269.47 | - | - |
| 2 | 100188.13 | 111268.8 | - | - |
| 3 | 100187.93 | 111268.76 | - | - |
| 4 | 100189.26 | 111262.89 | - | - |
| 5 | 100189.37 | 111262.32 | - | - |
| 6 | 100186.55 | 111261.9 | - | - |
| 7 | 100185.95 | 111261.71 | - | - |
| 8 | 100185.44 | 111261.35 | - | - |
| 9 | 100185.07 | 111260.84 | - | - |
| 10 | 100184.87 | 111260.25 | - | - |
| 11 | 100184.87 | 111259.62 | - | - |
| 12 | 100185.06 | 111259.02 | - | - |
| 13 | 100185.42 | 111258.51 | - | - |
| 14 | 100185.93 | 111258.14 | - | - |
| 15 | 100186.52 | 111257.94 | - | - |
| 16 | 100187.15 | 111257.94 | - | - |
| 17 | 100192.01 | 111258.67 | - | - |
| 18 | 100192.62 | 111258.87 | - | - |
| 19 | 100193.14 | 111259.24 | - | - |
| 20 | 100193.37 | 111259.53 | - | - |
| 21 | 100193.7 | 111260.38 | - | - |

| | | |
|-------------------------------|--|--|
| |  <p>ДОКУМЕНТ ПОДПИСАН ЭЛЕКТРОННОЙ ПОДПИСЬЮ</p> <p>Сертификат: 009F0BDC181A023B64597F1E2579BEFB50 Владелец: ФЕДЕРАЛЬНАЯ СЛУЖБА ГОСУДАРСТВЕННОЙ РЕГИСТРАЦИИ, КАДАСТРА И КАРТОГРАФИИ Действителен: с 02.08.2024 по 26.10.2025</p> | |
| полное наименование должности | инициалы, фамилия | |

| | | | | |
|--|-------------------------------|-----------|--------------------|---|
| Земельный участок | | | | |
| вид объекта недвижимости | | | | |
| Лист № 2 раздела 4.2 | Всего листов раздела 4.2: 326 | | Всего разделов: 8 | |
| 19.09.2024г. № КУВИ-001/2024-234429078 | | | | |
| Кадастровый номер: | | | 78:34:0413501:1216 | |
| 1 | 2 | 3 | 4 | 5 |
| 22 | 100193.68 | 111261.02 | - | - |
| 23 | 100193.17 | 111263.73 | - | - |
| 1 | 100191.87 | 111269.47 | - | - |

| | | | |
|--|---|--|-------------------|
| полное наименование должности |  | ДОКУМЕНТ ПОДПИСАН | инициалы, фамилия |
| |  | ЭЛЕКТРОННОЙ ПОДПИСЬЮ | |
| Сертификат: 009F0BDC181A023B64597F1E2579BEFB50 | | Владелец: ФЕДЕРАЛЬНАЯ СЛУЖБА ГОСУДАРСТВЕННОЙ | |
| РЕГИСТРАЦИИ, КАДАСТРА И КАРТОГРАФИИ | | Действителен: с 02.08.2024 по 26.10.2025 | |

| | | | |
|--------------------------|-------------------------------|-------------------|---------------------------|
| Земельный участок | | | |
| вид объекта недвижимости | | | |
| Лист № 3 раздела 4.2 | Всего листов раздела 4.2: 326 | Всего разделов: 8 | Всего листов выписки: 475 |

19.09.2024г. № КУВИ-001/2024-234429078

Кадастровый номер: 78:34:0413501:1216

| | | | |
|---|--|--|--|
| Сведения о характерных точках границы части (частей) земельного участка | | | |
| Учетный номер части: 78:34:0413501:1216/2 | | | |
| Система координат СК-1964 | | | |

| Номер точки | Координаты, м | | Описание закрепления на местности | Средняя квадратичная погрешность определения координат характерных точек границ земельного участка, м |
|-------------|---------------|-----------|-----------------------------------|---|
| | X | Y | | |
| 1 | 2 | 3 | 4 | 5 |
| 1 | 100108.1 | 110875.69 | - | - |
| 2 | 100107.96 | 110876.39 | - | - |
| 3 | 100108.61 | 110877.02 | - | - |
| 4 | 100109.13 | 110877.76 | - | - |
| 5 | 100109.52 | 110878.58 | - | - |
| 6 | 100109.75 | 110879.45 | - | - |
| 7 | 100109.81 | 110880.35 | - | - |
| 8 | 100109.76 | 110881 | - | - |
| 9 | 100109.46 | 110882.12 | - | - |
| 10 | 100109.05 | 110882.93 | - | - |
| 11 | 100108.5 | 110883.64 | - | - |
| 12 | 100107.83 | 110884.25 | - | - |
| 13 | 100107.06 | 110884.73 | - | - |
| 14 | 100106.22 | 110885.06 | - | - |
| 15 | 100098.73 | 110921.68 | - | - |
| 16 | 100082.06 | 110990.85 | - | - |
| 17 | 100073.64 | 111025.66 | - | - |
| 18 | 100083.63 | 110977.34 | - | - |
| 19 | 100104.65 | 110875.65 | - | 0.1 |
| 20 | 100107.89 | 110875.69 | - | - |
| 1 | 100108.1 | 110875.69 | - | - |

| | |
|---|-------------------|
|  ДОКУМЕНТ ПОДПИСАН ЭЛЕКТРОННОЙ ПОДПИСЬЮ Сертификат: 009F0BDC181A023B64597F1E2579BEFB50 Владелец: ФЕДЕРАЛЬНАЯ СЛУЖБА ГОСУДАРСТВЕННОЙ РЕГИСТРАЦИИ, КАДАСТРА И КАРТОГРАФИИ Действителен: с 02.08.2024 по 26.10.2025 | инициалы, фамилия |
| полное наименование должности | |

| | | | |
|--------------------------|-------------------------------|-------------------|---------------------------|
| Земельный участок | | | |
| вид объекта недвижимости | | | |
| Лист № 4 раздела 4.2 | Всего листов раздела 4.2: 326 | Всего разделов: 8 | Всего листов выписки: 475 |

19.09.2024г. № КУВИ-001/2024-234429078

Кадастровый номер: 78:34:0413501:1216

| | | | |
|---|--|--|--|
| Сведения о характерных точках границы части (частей) земельного участка | | | |
| Учетный номер части: 78:34:0413501:1216/3 | | | |
| Система координат СК-1964 | | | |

| Номер точки | Координаты, м | | Описание закрепления на местности | Средняя квадратичная погрешность определения координат характерных точек границ земельного участка, м |
|-------------|---------------|-----------|-----------------------------------|---|
| | X | Y | | |
| 1 | 2 | 3 | 4 | 5 |
| 1 | 100500.09 | 110351.49 | - | - |
| 2 | 100509.61 | 110351.01 | - | - |
| 3 | 100509.3 | 110351.86 | - | - |
| 4 | 100508.85 | 110352.64 | - | - |
| 5 | 100508.26 | 110353.32 | - | - |
| 6 | 100507.56 | 110353.89 | - | - |
| 7 | 100506.77 | 110354.32 | - | - |
| 8 | 100505.92 | 110354.61 | - | - |
| 9 | 100505.41 | 110354.7 | - | - |
| 10 | 100504.12 | 110354.7 | - | - |
| 11 | 100503.25 | 110354.5 | - | - |
| 12 | 100502.42 | 110354.15 | - | - |
| 13 | 100501.66 | 110353.65 | - | - |
| 14 | 100501.01 | 110353.03 | - | - |
| 15 | 100500.48 | 110352.3 | - | - |
| 1 | 100500.09 | 110351.49 | - | - |

| | | |
|-------------------------------|---|-------------------|
| полное наименование должности |  ДОКУМЕНТ ПОДПИСАН ЭЛЕКТРОННОЙ ПОДПИСЬЮ | инициалы, фамилия |
| | Сертификат: 009F0BDC181A023B64597F1E2579BEFB50 Владелец: ФЕДЕРАЛЬНАЯ СЛУЖБА ГОСУДАРСТВЕННОЙ РЕГИСТРАЦИИ, КАДАСТРА И КАРТОГРАФИИ Действителен: с 02.08.2024 по 26.10.2025 | |

| | | | |
|--------------------------|-------------------------------|-------------------|---------------------------|
| Земельный участок | | | |
| вид объекта недвижимости | | | |
| Лист № 5 раздела 4.2 | Всего листов раздела 4.2: 326 | Всего разделов: 8 | Всего листов выписки: 475 |

19.09.2024г. № КУВИ-001/2024-234429078

Кадастровый номер: 78:34:0413501:1216

| | | | |
|---|--|--|--|
| Сведения о характерных точках границы части (частей) земельного участка | | | |
| Учетный номер части: 78:34:0413501:1216/4 | | | |
| Система координат СК-1964 | | | |

| Номер точки | Координаты, м | | Описание закрепления на местности | Средняя квадратичная погрешность определения координат характерных точек границ земельного участка, м |
|-------------|---------------|-----------|-----------------------------------|---|
| | X | Y | | |
| 1 | 2 | 3 | 4 | 5 |
| 1 | 100539.36 | 110349.42 | - | - |
| 2 | 100538.97 | 110350.22 | - | - |
| 3 | 100538.45 | 110350.94 | - | - |
| 4 | 100537.8 | 110351.55 | - | - |
| 5 | 100537.06 | 110352.04 | - | - |
| 6 | 100536.25 | 110352.39 | - | - |
| 7 | 100535.59 | 110352.59 | - | - |
| 8 | 100534.95 | 110352.64 | - | - |
| 9 | 100534.49 | 110352.64 | - | - |
| 10 | 100533.61 | 110352.53 | - | - |
| 11 | 100532.76 | 110352.27 | - | - |
| 12 | 100531.97 | 110351.86 | - | - |
| 13 | 100531.27 | 110351.32 | - | - |
| 14 | 100530.67 | 110350.66 | - | - |
| 15 | 100530.2 | 110349.91 | - | - |
| 1 | 100539.36 | 110349.42 | - | - |

| | | |
|-------------------------------|---|-------------------|
| полное наименование должности |  ДОКУМЕНТ ПОДПИСАН ЭЛЕКТРОННОЙ ПОДПИСЬЮ | инициалы, фамилия |
| | Сертификат: 009F0BDC181A023B64597F1E2579BEFB50 Владелец: ФЕДЕРАЛЬНАЯ СЛУЖБА ГОСУДАРСТВЕННОЙ РЕГИСТРАЦИИ, КАДАСТРА И КАРТОГРАФИИ Действителен: с 02.08.2024 по 26.10.2025 | |


| | | | |
|--------------------------|-------------------------------|-------------------|---------------------------|
| Земельный участок | | | |
| вид объекта недвижимости | | | |
| Лист № 6 раздела 4.2 | Всего листов раздела 4.2: 326 | Всего разделов: 8 | Всего листов выписки: 475 |

19.09.2024г. № КУВИ-001/2024-234429078

Кадастровый номер: 78:34:0413501:1216

| | | | |
|---|--|--|--|
| Сведения о характерных точках границы части (частей) земельного участка | | | |
| Учетный номер части: 78:34:0413501:1216/5 | | | |
| Система координат СК-1964 | | | |

| Номер точки | Координаты, м | | Описание закрепления на местности | Средняя квадратичная погрешность определения координат характерных точек границ земельного участка, м |
|-------------|---------------|-----------|-----------------------------------|---|
| | X | Y | | |
| 1 | 2 | 3 | 4 | 5 |
| 1 | 100587.4 | 110346.81 | - | - |
| 2 | 100587.01 | 110347.6 | - | - |
| 3 | 100586.49 | 110348.31 | - | - |
| 4 | 100585.85 | 110348.92 | - | - |
| 5 | 100585.11 | 110349.4 | - | - |
| 6 | 100584.3 | 110349.75 | - | - |
| 7 | 100583.47 | 110349.95 | - | - |
| 8 | 100582.56 | 110350 | - | - |
| 9 | 100581.68 | 110349.9 | - | - |
| 10 | 100580.84 | 110349.64 | - | - |
| 11 | 100580.06 | 110349.24 | - | - |
| 12 | 100579.35 | 110348.7 | - | - |
| 13 | 100578.76 | 110348.05 | - | - |
| 14 | 100578.28 | 110347.31 | - | - |
| 1 | 100587.4 | 110346.81 | - | - |

| | | |
|-------------------------------|---|-------------------|
| полное наименование должности |  ДОКУМЕНТ ПОДПИСАН ЭЛЕКТРОННОЙ ПОДПИСЬЮ | инициалы, фамилия |
| | Сертификат: 009F0BDC181A023B64597F1E2579BEFB50 Владелец: ФЕДЕРАЛЬНАЯ СЛУЖБА ГОСУДАРСТВЕННОЙ РЕГИСТРАЦИИ, КАДАСТРА И КАРТОГРАФИИ Действителен: с 02.08.2024 по 26.10.2025 | |

| | | | |
|--------------------------|-------------------------------|-------------------|---------------------------|
| Земельный участок | | | |
| вид объекта недвижимости | | | |
| Лист № 7 раздела 4.2 | Всего листов раздела 4.2: 326 | Всего разделов: 8 | Всего листов выписки: 475 |

19.09.2024г. № КУВИ-001/2024-234429078

Кадастровый номер: 78:34:0413501:1216

| | | | |
|---|--|--|--|
| Сведения о характерных точках границы части (частей) земельного участка | | | |
| Учетный номер части: 78:34:0413501:1216/6 | | | |
| Система координат СК-1964 | | | |

| Номер точки | Координаты, м | | Описание закрепления на местности | Средняя квадратичная погрешность определения координат характерных точек границ земельного участка, м |
|-------------|---------------|-----------|-----------------------------------|---|
| | X | Y | | |
| 1 | 2 | 3 | 4 | 5 |
| 1 | 100474.49 | 110352.79 | - | - |
| 2 | 100474.2 | 110353.67 | - | - |
| 3 | 100473.75 | 110354.47 | - | - |
| 4 | 100473.16 | 110355.19 | - | - |
| 5 | 100472.45 | 110355.78 | - | - |
| 6 | 100471.64 | 110356.23 | - | - |
| 7 | 100470.76 | 110356.53 | - | - |
| 8 | 100469.77 | 110356.66 | - | - |
| 9 | 100468.93 | 110356.62 | - | - |
| 10 | 100468.02 | 110356.41 | - | - |
| 11 | 100467.18 | 110356.04 | - | - |
| 12 | 100466.41 | 110355.53 | - | - |
| 13 | 100465.75 | 110354.88 | - | - |
| 14 | 100465.22 | 110354.12 | - | - |
| 15 | 100464.84 | 110353.28 | - | - |
| 1 | 100474.49 | 110352.79 | - | - |

| | | |
|-------------------------------|---|-------------------|
| полное наименование должности |  ДОКУМЕНТ ПОДПИСАН ЭЛЕКТРОННОЙ ПОДПИСЬЮ | инициалы, фамилия |
| | Сертификат: 009F0BDC181A023B64597F1E2579BEFB50 Владелец: ФЕДЕРАЛЬНАЯ СЛУЖБА ГОСУДАРСТВЕННОЙ РЕГИСТРАЦИИ, КАДАСТРА И КАРТОГРАФИИ Действителен: с 02.08.2024 по 26.10.2025 | |

| | | | |
|--------------------------|-------------------------------|-------------------|---------------------------|
| Земельный участок | | | |
| вид объекта недвижимости | | | |
| Лист № 8 раздела 4.2 | Всего листов раздела 4.2: 326 | Всего разделов: 8 | Всего листов выписки: 475 |

19.09.2024г. № КУВИ-001/2024-234429078

Кадастровый номер: 78:34:0413501:1216

| Сведения о характерных точках границы части (частей) земельного участка | | | | |
|---|---------------|-----------|-----------------------------------|---|
| Учетный номер части: 78:34:0413501:1216/7 | | | | |
| Система координат СК-1964 | | | | |
| Номер точки | Координаты, м | | Описание закрепления на местности | Средняя квадратичная погрешность определения координат характерных точек границ земельного участка, м |
| | X | Y | | |
| 1 | 2 | 3 | 4 | 5 |
| 1 | 101364.92 | 110786.9 | - | - |
| 2 | 101363.7 | 110791.69 | - | 0.1 |
| 3 | 101359.37 | 110793.21 | - | - |
| 4 | 101357.22 | 110793.96 | - | - |
| 1 | 101364.92 | 110786.9 | - | - |



ДОКУМЕНТ ПОДПИСАН
ЭЛЕКТРОННОЙ ПОДПИСЬЮ

Сертификат: 009F0BDC181A023B64597F1E2579BEFB50

Владелец: ФЕДЕРАЛЬНАЯ СЛУЖБА ГОСУДАРСТВЕННОЙ

РЕГИСТРАЦИИ, КАДАСТРА И КАРТОГРАФИИ

Действителен: с 02.08.2024 по 26.10.2025

полное наименование должности

инициалы, фамилия

| | | | |
|--------------------------|-------------------------------|-------------------|---------------------------|
| Земельный участок | | | |
| вид объекта недвижимости | | | |
| Лист № 9 раздела 4.2 | Всего листов раздела 4.2: 326 | Всего разделов: 8 | Всего листов выписки: 475 |

19.09.2024г. № КУВИ-001/2024-234429078

Кадастровый номер: 78:34:0413501:1216

| | | | |
|---|--|--|--|
| Сведения о характерных точках границы части (частей) земельного участка | | | |
| Учетный номер части: 78:34:0413501:1216/8 | | | |
| Система координат СК-1964 | | | |

| Номер точки | Координаты, м | | Описание закрепления на местности | Средняя квадратичная погрешность определения координат характерных точек границ земельного участка, м |
|-------------|---------------|-----------|-----------------------------------|---|
| | X | Y | | |
| 1 | 2 | 3 | 4 | 5 |
| 1 | 100272.36 | 111284.3 | - | - |
| 2 | 100272.3 | 111283.95 | - | - |
| 3 | 100267.39 | 111284.05 | - | - |
| 4 | 100267.34 | 111283.63 | - | - |
| 5 | 100260.28 | 111283.84 | - | - |
| 6 | 100248.21 | 111279.26 | - | - |
| 7 | 100244.7 | 111279.01 | - | - |
| 8 | 100188.13 | 111268.8 | - | - |
| 9 | 100155.14 | 111262.84 | - | - |
| 10 | 100113.14 | 111255.26 | - | - |
| 11 | 100117.97 | 111174.71 | - | - |
| 12 | 100052.95 | 111168.65 | - | - |
| 13 | 100055.59 | 111143.28 | - | 0.1 |
| 14 | 100061.13 | 111092.14 | - | - |
| 15 | 100159.05 | 111109.75 | - | - |
| 16 | 100159.23 | 111114.04 | - | - |
| 17 | 100199.8 | 111117.8 | - | - |
| 18 | 100200.15 | 111111.9 | - | - |
| 19 | 100296.93 | 111119.36 | - | - |
| 20 | 100283.05 | 111245.46 | - | - |
| 21 | 100277.6 | 111284.27 | - | - |
| 1 | 100272.36 | 111284.3 | - | - |



ДОКУМЕНТ ПОДПИСАН
ЭЛЕКТРОННОЙ ПОДПИСЬЮ

Сертификат: 009F0BDC181A023B64597F1E2579BEFB50

Владелец: ФЕДЕРАЛЬНАЯ СЛУЖБА ГОСУДАРСТВЕННОЙ

РЕГИСТРАЦИИ, КАДАСТРА И КАРТОГРАФИИ

Действителен: с 02.08.2024 по 26.10.2025

полное наименование должности

инициалы, фамилия

| | | | |
|--------------------------|-------------------------------|-------------------|---------------------------|
| Земельный участок | | | |
| вид объекта недвижимости | | | |
| Лист № 10 раздела 4.2 | Всего листов раздела 4.2: 326 | Всего разделов: 8 | Всего листов выписки: 475 |

19.09.2024г. № КУВИ-001/2024-234429078

Кадастровый номер:

78:34:0413501:1216

Сведения о характерных точках границы части (частей) земельного участка

Учетный номер части: 78:34:0413501:1216/9

Система координат СК-1964

| Номер точки | Координаты, м | | Описание закрепления на местности | Средняя квадратичная погрешность определения координат характерных точек границ земельного участка, м |
|-------------|---------------|-----------|-----------------------------------|---|
| | X | Y | | |
| 1 | 2 | 3 | 4 | 5 |
| 1 | 100921.02 | 110966.06 | - | - |
| 2 | 100921.67 | 110965.21 | - | - |
| 3 | 100922.21 | 110964.4 | - | - |
| 4 | 100927.82 | 110959.39 | - | - |
| 5 | 100931.1 | 110956.81 | - | - |
| 6 | 100934.12 | 110954.45 | - | - |
| 7 | 100941.8 | 110947.64 | - | - |
| 8 | 100945.36 | 110943.55 | - | - |
| 9 | 100946.29 | 110942.44 | - | - |
| 10 | 100947.29 | 110941.74 | - | - |
| 11 | 100950.4 | 110939.39 | - | - |
| 12 | 100950.64 | 110938.7 | - | - |
| 13 | 100950.72 | 110933.99 | - | - |
| 14 | 100950.67 | 110933.52 | - | - |
| 15 | 100950.67 | 110933.04 | - | - |
| 16 | 100950.73 | 110932.42 | - | - |
| 17 | 100950.79 | 110932.11 | - | - |
| 18 | 100950.93 | 110931.65 | - | - |
| 19 | 100951.1 | 110931.21 | - | - |
| 20 | 100950.93 | 110930.8 | - | - |
| 21 | 100950.76 | 110930.39 | - | - |
| 22 | 100950.6 | 110929.98 | - | - |
| 23 | 100950.43 | 110929.57 | - | - |
| 24 | 100950.28 | 110929.16 | - | - |



ДОКУМЕНТ ПОДПИСАН
ЭЛЕКТРОННОЙ ПОДПИСЬЮ

Сертификат: 009F0BDC181A023B64597F1E2579BEFB50

Владелец: ФЕДЕРАЛЬНАЯ СЛУЖБА ГОСУДАРСТВЕННОЙ

РЕГИСТРАЦИИ, КАДАСТРА И КАРТОГРАФИИ

Действителен: с 02.08.2024 по 26.10.2025

полное наименование должности

инициалы, фамилия

Земельный участок

вид объекта недвижимости

Лист № 11 раздела 4.2

Всего листов раздела 4.2: 326

Всего разделов: 8

Всего листов выписки: 475

19.09.2024г. № КУВИ-001/2024-234429078

Кадастровый номер:

78:34:0413501:1216

| 1 | 2 | 3 | 4 | 5 |
|----|-----------|-----------|---|---|
| 25 | 100950.12 | 110928.75 | - | - |
| 26 | 100949.97 | 110928.33 | - | - |
| 27 | 100949.83 | 110927.91 | - | - |
| 28 | 100949.68 | 110927.49 | - | - |
| 29 | 100949.54 | 110927.07 | - | - |
| 30 | 100949.41 | 110926.65 | - | - |
| 31 | 100949.28 | 110926.23 | - | - |
| 32 | 100949.15 | 110925.81 | - | - |
| 33 | 100949.03 | 110925.39 | - | - |
| 34 | 100948.9 | 110924.96 | - | - |
| 35 | 100948.79 | 110924.53 | - | - |
| 36 | 100948.67 | 110924.11 | - | - |
| 37 | 100948.57 | 110923.68 | - | - |
| 38 | 100948.46 | 110923.25 | - | - |
| 39 | 100948.31 | 110922.61 | - | - |
| 40 | 100948.26 | 110922.39 | - | - |
| 41 | 100948.17 | 110921.96 | - | - |
| 42 | 100948.08 | 110921.52 | - | - |
| 43 | 100947.99 | 110921.09 | - | - |
| 44 | 100947.91 | 110920.66 | - | - |
| 45 | 100947.83 | 110920.22 | - | - |
| 46 | 100947.75 | 110919.79 | - | - |
| 47 | 100947.68 | 110919.35 | - | - |
| 48 | 100947.61 | 110918.91 | - | - |
| 49 | 100947.55 | 110918.48 | - | - |
| 50 | 100947.49 | 110918.04 | - | - |
| 51 | 100947.43 | 110917.6 | - | - |
| 52 | 100947.38 | 110917.16 | - | - |
| 53 | 100947.33 | 110916.72 | - | - |



ДОКУМЕНТ ПОДПИСАН
ЭЛЕКТРОННОЙ ПОДПИСЬЮ

Сертификат: 009F0BDC181A023B64597F1E2579BEFB50

Владелец: ФЕДЕРАЛЬНАЯ СЛУЖБА ГОСУДАРСТВЕННОЙ

РЕГИСТРАЦИИ, КАДАСТРА И КАРТОГРАФИИ

Действителен: с 02.08.2024 по 26.10.2025

полное наименование должности

инициалы, фамилия

Земельный участок

вид объекта недвижимости

Лист № 12 раздела 4.2

Всего листов раздела 4.2: 326

Всего разделов: 8

Всего листов выписки: 475

19.09.2024г. № КУВИ-001/2024-234429078

Кадастровый номер:

78:34:0413501:1216

| 1 | 2 | 3 | 4 | 5 |
|----|-----------|-----------|---|---|
| 54 | 100947.29 | 110916.28 | - | - |
| 55 | 100947.25 | 110915.84 | - | - |
| 56 | 100947.21 | 110915.4 | - | - |
| 57 | 100947.18 | 110914.96 | - | - |
| 58 | 100947.15 | 110914.52 | - | - |
| 59 | 100947.08 | 110914.09 | - | - |
| 60 | 100947.02 | 110913.65 | - | - |
| 61 | 100946.96 | 110913.22 | - | - |
| 62 | 100946.9 | 110912.79 | - | - |
| 63 | 100946.83 | 110912.36 | - | - |
| 64 | 100946.77 | 110911.92 | - | - |
| 65 | 100946.72 | 110911.49 | - | - |
| 66 | 100946.66 | 110911.06 | - | - |
| 67 | 100946.6 | 110910.62 | - | - |
| 68 | 100946.54 | 110910.19 | - | - |
| 69 | 100946.49 | 110909.75 | - | - |
| 70 | 100946.43 | 110909.32 | - | - |
| 71 | 100946.38 | 110908.89 | - | - |
| 72 | 100946.33 | 110908.45 | - | - |
| 73 | 100946.28 | 110908.02 | - | - |
| 74 | 100946.23 | 110907.58 | - | - |
| 75 | 100946.18 | 110907.15 | - | - |
| 76 | 100946.13 | 110906.71 | - | - |
| 77 | 100946.08 | 110906.28 | - | - |
| 78 | 100946.03 | 110905.84 | - | - |
| 79 | 100945.99 | 110905.41 | - | - |
| 80 | 100945.94 | 110904.97 | - | - |
| 81 | 100945.9 | 110904.54 | - | - |
| 82 | 100945.86 | 110904.1 | - | - |



ДОКУМЕНТ ПОДПИСАН
ЭЛЕКТРОННОЙ ПОДПИСЬЮ

Сертификат: 009F0BDC181A023B64597F1E2579BEFB50

Владелец: ФЕДЕРАЛЬНАЯ СЛУЖБА ГОСУДАРСТВЕННОЙ

РЕГИСТРАЦИИ, КАДАСТРА И КАРТОГРАФИИ

Действителен: с 02.08.2024 по 26.10.2025

полное наименование должности

инициалы, фамилия

Земельный участок

вид объекта недвижимости

Лист № 13 раздела 4.2

Всего листов раздела 4.2: 326

Всего разделов: 8

Всего листов выписки: 475

19.09.2024г. № КУВИ-001/2024-234429078

Кадастровый номер:

78:34:0413501:1216

| 1 | 2 | 3 | 4 | 5 |
|-----|-----------|-----------|---|---|
| 83 | 100945.82 | 110903.67 | - | - |
| 84 | 100945.78 | 110903.23 | - | - |
| 85 | 100945.74 | 110902.79 | - | - |
| 86 | 100945.7 | 110902.36 | - | - |
| 87 | 100945.66 | 110901.92 | - | - |
| 88 | 100945.62 | 110901.49 | - | - |
| 89 | 100945.59 | 110901.05 | - | - |
| 90 | 100945.55 | 110900.61 | - | - |
| 91 | 100945.52 | 110900.18 | - | - |
| 92 | 100945.49 | 110899.74 | - | - |
| 93 | 100945.45 | 110899.31 | - | - |
| 94 | 100945.42 | 110898.87 | - | - |
| 95 | 100945.39 | 110898.43 | - | - |
| 96 | 100945.36 | 110898 | - | - |
| 97 | 100945.34 | 110897.56 | - | - |
| 98 | 100945.31 | 110897.12 | - | - |
| 99 | 100945.28 | 110896.69 | - | - |
| 100 | 100945.26 | 110896.25 | - | - |
| 101 | 100945.23 | 110895.81 | - | - |
| 102 | 100945.21 | 110895.38 | - | - |
| 103 | 100945.19 | 110894.94 | - | - |
| 104 | 100945.17 | 110894.5 | - | - |
| 105 | 100945.15 | 110894.07 | - | - |
| 106 | 100945.13 | 110893.63 | - | - |
| 107 | 100945.11 | 110893.19 | - | - |
| 108 | 100945.09 | 110892.75 | - | - |
| 109 | 100945.08 | 110892.32 | - | - |
| 110 | 100945.06 | 110891.88 | - | - |
| 111 | 100945.05 | 110891.44 | - | - |



ДОКУМЕНТ ПОДПИСАН
ЭЛЕКТРОННОЙ ПОДПИСЬЮ

Сертификат: 009F0BDC181A023B64597F1E2579BEFB50

Владелец: ФЕДЕРАЛЬНАЯ СЛУЖБА ГОСУДАРСТВЕННОЙ

РЕГИСТРАЦИИ, КАДАСТРА И КАРТОГРАФИИ

Действителен: с 02.08.2024 по 26.10.2025

полное наименование должности

инициалы, фамилия

Земельный участок

вид объекта недвижимости

Лист № 14 раздела 4.2

Всего листов раздела 4.2: 326

Всего разделов: 8

Всего листов выписки: 475

19.09.2024г. № КУВИ-001/2024-234429078

Кадастровый номер:

78:34:0413501:1216

| 1 | 2 | 3 | 4 | 5 |
|-----|-----------|-----------|---|---|
| 112 | 100945.03 | 110891 | - | - |
| 113 | 100945.02 | 110890.57 | - | - |
| 114 | 100945.01 | 110890.13 | - | - |
| 115 | 100945 | 110889.69 | - | - |
| 116 | 100944.99 | 110889.26 | - | - |
| 117 | 100944.98 | 110888.82 | - | - |
| 118 | 100944.98 | 110888.38 | - | - |
| 119 | 100944.97 | 110887.94 | - | - |
| 120 | 100944.96 | 110887.51 | - | - |
| 121 | 100944.96 | 110887.07 | - | - |
| 122 | 100944.96 | 110886.63 | - | - |
| 123 | 100944.95 | 110886.19 | - | - |
| 124 | 100944.95 | 110885.76 | - | - |
| 125 | 100944.95 | 110885.32 | - | - |
| 126 | 100944.95 | 110884.88 | - | - |
| 127 | 100944.95 | 110884.44 | - | - |
| 128 | 100944.96 | 110884.01 | - | - |
| 129 | 100944.96 | 110883.57 | - | - |
| 130 | 100944.97 | 110883.13 | - | - |
| 131 | 100944.97 | 110882.69 | - | - |
| 132 | 100944.98 | 110882.26 | - | - |
| 133 | 100944.98 | 110881.82 | - | - |
| 134 | 100944.99 | 110881.52 | - | - |
| 135 | 100945 | 110880.94 | - | - |
| 136 | 100945.01 | 110880.51 | - | - |
| 137 | 100945.02 | 110880.07 | - | - |
| 138 | 100945.04 | 110879.63 | - | - |
| 139 | 100945.05 | 110879.19 | - | - |
| 140 | 100945.06 | 110878.76 | - | - |



ДОКУМЕНТ ПОДПИСАН
ЭЛЕКТРОННОЙ ПОДПИСЬЮ

Сертификат: 009F0BDC181A023B64597F1E2579BEFB50

Владелец: ФЕДЕРАЛЬНАЯ СЛУЖБА ГОСУДАРСТВЕННОЙ

РЕГИСТРАЦИИ, КАДАСТРА И КАРТОГРАФИИ

Действителен: с 02.08.2024 по 26.10.2025

полное наименование должности

инициалы, фамилия

Земельный участок

вид объекта недвижимости

Лист № 15 раздела 4.2

Всего листов раздела 4.2: 326

Всего разделов: 8

Всего листов выписки: 475

19.09.2024г. № КУВИ-001/2024-234429078

Кадастровый номер:

78:34:0413501:1216

| 1 | 2 | 3 | 4 | 5 |
|-----|-----------|-----------|---|---|
| 141 | 100945.08 | 110878.32 | - | - |
| 142 | 100945.1 | 110877.88 | - | - |
| 143 | 100945.11 | 110877.45 | - | - |
| 144 | 100945.13 | 110877.01 | - | - |
| 145 | 100945.15 | 110876.57 | - | - |
| 146 | 100945.17 | 110876.13 | - | - |
| 147 | 100945.19 | 110875.7 | - | - |
| 148 | 100945.21 | 110875.26 | - | - |
| 149 | 100945.24 | 110874.82 | - | - |
| 150 | 100945.26 | 110874.39 | - | - |
| 151 | 100945.29 | 110873.95 | - | - |
| 152 | 100945.31 | 110873.51 | - | - |
| 153 | 100945.34 | 110873.08 | - | - |
| 154 | 100945.37 | 110872.64 | - | - |
| 155 | 100945.4 | 110872.2 | - | - |
| 156 | 100945.43 | 110871.77 | - | - |
| 157 | 100945.46 | 110871.33 | - | - |
| 158 | 100945.49 | 110870.89 | - | - |
| 159 | 100945.52 | 110870.46 | - | - |
| 160 | 100945.56 | 110870.02 | - | - |
| 161 | 100945.59 | 110869.59 | - | - |
| 162 | 100945.63 | 110869.15 | - | - |
| 163 | 100945.66 | 110868.71 | - | - |
| 164 | 100945.7 | 110868.28 | - | - |
| 165 | 100945.74 | 110867.84 | - | - |
| 166 | 100945.78 | 110867.41 | - | - |
| 167 | 100945.82 | 110866.97 | - | - |
| 168 | 100945.86 | 110866.54 | - | - |
| 169 | 100945.91 | 110866.1 | - | - |



ДОКУМЕНТ ПОДПИСАН
ЭЛЕКТРОННОЙ ПОДПИСЬЮ

Сертификат: 009F0BDC181A023B64597F1E2579BEFB50

Владелец: ФЕДЕРАЛЬНАЯ СЛУЖБА ГОСУДАРСТВЕННОЙ

РЕГИСТРАЦИИ, КАДАСТРА И КАРТОГРАФИИ

Действителен: с 02.08.2024 по 26.10.2025

полное наименование должности

инициалы, фамилия

Земельный участок

вид объекта недвижимости

Лист № 16 раздела 4.2

Всего листов раздела 4.2: 326

Всего разделов: 8

Всего листов выписки: 475

19.09.2024г. № КУВИ-001/2024-234429078

Кадастровый номер:

78:34:0413501:1216

| 1 | 2 | 3 | 4 | 5 |
|-----|-----------|-----------|---|---|
| 170 | 100945.95 | 110865.66 | - | - |
| 171 | 100945.99 | 110865.23 | - | - |
| 172 | 100946.04 | 110864.79 | - | - |
| 173 | 100946.09 | 110864.36 | - | - |
| 174 | 100946.13 | 110863.92 | - | - |
| 175 | 100946.18 | 110863.49 | - | - |
| 176 | 100946.23 | 110863.05 | - | - |
| 177 | 100946.28 | 110862.62 | - | - |
| 178 | 100946.33 | 110862.19 | - | - |
| 179 | 100946.39 | 110861.75 | - | - |
| 180 | 100946.44 | 110861.32 | - | - |
| 181 | 100946.5 | 110860.88 | - | - |
| 182 | 100946.55 | 110860.45 | - | - |
| 183 | 100946.61 | 110860.02 | - | - |
| 184 | 100946.66 | 110859.58 | - | - |
| 185 | 100946.72 | 110859.15 | - | - |
| 186 | 100946.78 | 110858.71 | - | - |
| 187 | 100946.84 | 110858.28 | - | - |
| 188 | 100946.9 | 110857.85 | - | - |
| 189 | 100946.97 | 110857.42 | - | - |
| 190 | 100947.03 | 110856.98 | - | - |
| 191 | 100947.09 | 110856.55 | - | - |
| 192 | 100947.16 | 110856.12 | - | - |
| 193 | 100947.22 | 110855.68 | - | - |
| 194 | 100947.29 | 110855.25 | - | - |
| 195 | 100947.36 | 110854.82 | - | - |
| 196 | 100947.49 | 110854.4 | - | - |
| 197 | 100947.62 | 110853.98 | - | - |
| 198 | 100947.75 | 110853.56 | - | - |



ДОКУМЕНТ ПОДПИСАН
ЭЛЕКТРОННОЙ ПОДПИСЬЮ

Сертификат: 009F0BDC181A023B64597F1E2579BEFB50

Владелец: ФЕДЕРАЛЬНАЯ СЛУЖБА ГОСУДАРСТВЕННОЙ

РЕГИСТРАЦИИ, КАДАСТРА И КАРТОГРАФИИ

Действителен: с 02.08.2024 по 26.10.2025

полное наименование должности

инициалы, фамилия

Земельный участок

вид объекта недвижимости

Лист № 17 раздела 4.2

Всего листов раздела 4.2: 326

Всего разделов: 8

Всего листов выписки: 475

19.09.2024г. № КУВИ-001/2024-234429078

Кадастровый номер:

78:34:0413501:1216

| 1 | 2 | 3 | 4 | 5 |
|-----|-----------|-----------|---|---|
| 199 | 100947.89 | 110853.14 | - | - |
| 200 | 100948.04 | 110852.73 | - | - |
| 201 | 100948.19 | 110852.31 | - | - |
| 202 | 100948.34 | 110851.9 | - | - |
| 203 | 100948.5 | 110851.49 | - | - |
| 204 | 100948.66 | 110851.08 | - | - |
| 205 | 100948.83 | 110850.67 | - | - |
| 206 | 100949 | 110850.27 | - | - |
| 207 | 100949.17 | 110849.86 | - | - |
| 208 | 100949.35 | 110849.46 | - | - |
| 209 | 100949.53 | 110849.06 | - | - |
| 210 | 100949.72 | 110848.66 | - | - |
| 211 | 100949.91 | 110848.27 | - | - |
| 212 | 100950.11 | 110847.87 | - | - |
| 213 | 100950.31 | 110847.48 | - | - |
| 214 | 100950.51 | 110847.09 | - | - |
| 215 | 100950.72 | 110846.7 | - | - |
| 216 | 100950.93 | 110846.32 | - | - |
| 217 | 100951.15 | 110845.93 | - | - |
| 218 | 100951.37 | 110845.55 | - | - |
| 219 | 100951.6 | 110845.18 | - | - |
| 220 | 100951.82 | 110844.8 | - | - |
| 221 | 100952.06 | 110844.43 | - | - |
| 222 | 100952.29 | 110844.05 | - | - |
| 223 | 100952.53 | 110843.69 | - | - |
| 224 | 100952.78 | 110843.32 | - | - |
| 225 | 100953.03 | 110842.96 | - | - |
| 226 | 100953.28 | 110842.6 | - | - |
| 227 | 100953.53 | 110842.24 | - | - |



ДОКУМЕНТ ПОДПИСАН
ЭЛЕКТРОННОЙ ПОДПИСЬЮ

Сертификат: 009F0BDC181A023B64597F1E2579BEFB50

Владелец: ФЕДЕРАЛЬНАЯ СЛУЖБА ГОСУДАРСТВЕННОЙ

РЕГИСТРАЦИИ, КАДАСТРА И КАРТОГРАФИИ

Действителен: с 02.08.2024 по 26.10.2025

полное наименование должности

инициалы, фамилия

Земельный участок

вид объекта недвижимости

Лист № 18 раздела 4.2

Всего листов раздела 4.2: 326

Всего разделов: 8

Всего листов выписки: 475

19.09.2024г. № КУВИ-001/2024-234429078

Кадастровый номер:

78:34:0413501:1216

| 1 | 2 | 3 | 4 | 5 |
|-----|-----------|-----------|---|---|
| 228 | 100953.79 | 110841.88 | - | - |
| 229 | 100954.06 | 110841.53 | - | - |
| 230 | 100954.33 | 110841.18 | - | - |
| 231 | 100954.6 | 110840.83 | - | - |
| 232 | 100954.87 | 110840.49 | - | - |
| 233 | 100955.15 | 110840.15 | - | - |
| 234 | 100955.43 | 110839.81 | - | - |
| 235 | 100955.72 | 110839.47 | - | - |
| 236 | 100956 | 110839.14 | - | - |
| 237 | 100956.3 | 110838.81 | - | - |
| 238 | 100956.59 | 110838.49 | - | - |
| 239 | 100956.89 | 110838.16 | - | - |
| 240 | 100957.19 | 110837.85 | - | - |
| 241 | 100957.5 | 110837.53 | - | - |
| 242 | 100957.81 | 110837.22 | - | - |
| 243 | 100958.24 | 110836.79 | - | - |
| 244 | 100958.44 | 110836.6 | - | - |
| 245 | 100958.76 | 110836.3 | - | - |
| 246 | 100959.08 | 110836 | - | - |
| 247 | 100959.4 | 110835.7 | - | - |
| 248 | 100959.73 | 110835.41 | - | - |
| 249 | 100960.06 | 110835.12 | - | - |
| 250 | 100960.4 | 110834.83 | - | - |
| 251 | 100960.74 | 110834.55 | - | - |
| 252 | 100961.08 | 110834.27 | - | - |
| 253 | 100961.42 | 110834 | - | - |
| 254 | 100961.77 | 110833.72 | - | - |
| 255 | 100962.12 | 110833.46 | - | - |
| 256 | 100962.47 | 110833.19 | - | - |



ДОКУМЕНТ ПОДПИСАН
ЭЛЕКТРОННОЙ ПОДПИСЬЮ

Сертификат: 009F0BDC181A023B64597F1E2579BEFB50

Владелец: ФЕДЕРАЛЬНАЯ СЛУЖБА ГОСУДАРСТВЕННОЙ

РЕГИСТРАЦИИ, КАДАСТРА И КАРТОГРАФИИ

Действителен: с 02.08.2024 по 26.10.2025

полное наименование должности

инициалы, фамилия

Земельный участок

вид объекта недвижимости

Лист № 19 раздела 4.2

Всего листов раздела 4.2: 326

Всего разделов: 8

Всего листов выписки: 475

19.09.2024г. № КУВИ-001/2024-234429078

Кадастровый номер:

78:34:0413501:1216

| 1 | 2 | 3 | 4 | 5 |
|-----|-----------|-----------|---|---|
| 257 | 100962.82 | 110832.93 | - | - |
| 258 | 100963.18 | 110832.68 | - | - |
| 259 | 100963.54 | 110832.42 | - | - |
| 260 | 100963.9 | 110832.17 | - | - |
| 261 | 100964.27 | 110831.93 | - | - |
| 262 | 100964.64 | 110831.69 | - | - |
| 263 | 100965.01 | 110831.45 | - | - |
| 264 | 100965.38 | 110831.22 | - | - |
| 265 | 100965.76 | 110830.99 | - | - |
| 266 | 100966.14 | 110830.76 | - | - |
| 267 | 100966.52 | 110830.54 | - | - |
| 268 | 100966.9 | 110830.33 | - | - |
| 269 | 100967.28 | 110830.11 | - | - |
| 270 | 100967.67 | 110829.9 | - | - |
| 271 | 100968.06 | 110829.7 | - | - |
| 272 | 100968.45 | 110829.5 | - | - |
| 273 | 100968.85 | 110829.3 | - | - |
| 274 | 100969.24 | 110829.11 | - | - |
| 275 | 100969.64 | 110828.92 | - | - |
| 276 | 100970.08 | 110828.88 | - | - |
| 277 | 100970.53 | 110828.87 | - | - |
| 278 | 100970.97 | 110828.88 | - | - |
| 279 | 100971.41 | 110828.93 | - | - |
| 280 | 100971.85 | 110829 | - | - |
| 281 | 100972.28 | 110829.11 | - | - |
| 282 | 100972.7 | 110829.24 | - | - |
| 283 | 100973.12 | 110829.4 | - | - |
| 284 | 100973.52 | 110829.58 | - | - |
| 285 | 100973.91 | 110829.8 | - | - |



ДОКУМЕНТ ПОДПИСАН
ЭЛЕКТРОННОЙ ПОДПИСЬЮ

Сертификат: 009F0BDC181A023B64597F1E2579BEFB50

Владелец: ФЕДЕРАЛЬНАЯ СЛУЖБА ГОСУДАРСТВЕННОЙ

РЕГИСТРАЦИИ, КАДАСТРА И КАРТОГРАФИИ

Действителен: с 02.08.2024 по 26.10.2025

полное наименование должности

инициалы, фамилия

Земельный участок

вид объекта недвижимости

Лист № 20 раздела 4.2

Всего листов раздела 4.2: 326

Всего разделов: 8

Всего листов выписки: 475

19.09.2024г. № КУВИ-001/2024-234429078

Кадастровый номер:

78:34:0413501:1216

| 1 | 2 | 3 | 4 | 5 |
|-----|-----------|-----------|---|---|
| 286 | 100974.28 | 110830.03 | - | - |
| 287 | 100974.64 | 110830.29 | - | - |
| 288 | 100974.98 | 110830.58 | - | - |
| 289 | 100975.31 | 110830.88 | - | - |
| 290 | 100975.61 | 110831.21 | - | - |
| 291 | 100975.89 | 110831.55 | - | - |
| 292 | 100976.14 | 110831.92 | - | - |
| 293 | 100976.37 | 110832.29 | - | - |
| 294 | 100976.58 | 110832.69 | - | - |
| 295 | 100976.7 | 110832.95 | - | - |
| 296 | 100976.91 | 110833.51 | - | - |
| 297 | 100977.04 | 110833.94 | - | - |
| 298 | 100977.14 | 110834.37 | - | - |
| 299 | 100977.2 | 110834.81 | - | - |
| 300 | 100977.24 | 110835.25 | - | - |
| 301 | 100977.25 | 110835.69 | - | - |
| 302 | 100977.24 | 110836.13 | - | - |
| 303 | 100977.19 | 110836.58 | - | - |
| 304 | 100977.11 | 110837.01 | - | - |
| 305 | 100977.01 | 110837.44 | - | - |
| 306 | 100976.88 | 110837.87 | - | - |
| 307 | 100976.72 | 110838.28 | - | - |
| 308 | 100976.53 | 110838.68 | - | - |
| 309 | 100976.32 | 110839.07 | - | - |
| 310 | 100976.08 | 110839.45 | - | - |
| 311 | 100975.82 | 110839.81 | - | - |
| 312 | 100975.53 | 110840.15 | - | - |
| 313 | 100975.23 | 110840.47 | - | - |
| 314 | 100974.9 | 110840.77 | - | - |



ДОКУМЕНТ ПОДПИСАН
ЭЛЕКТРОННОЙ ПОДПИСЬЮ

Сертификат: 009F0BDC181A023B64597F1E2579BEFB50

Владелец: ФЕДЕРАЛЬНАЯ СЛУЖБА ГОСУДАРСТВЕННОЙ

РЕГИСТРАЦИИ, КАДАСТРА И КАРТОГРАФИИ

Действителен: с 02.08.2024 по 26.10.2025

полное наименование должности

инициалы, фамилия

Земельный участок

вид объекта недвижимости

Лист № 21 раздела 4.2

Всего листов раздела 4.2: 326

Всего разделов: 8

Всего листов выписки: 475

19.09.2024г. № КУВИ-001/2024-234429078

Кадастровый номер:

78:34:0413501:1216

| 1 | 2 | 3 | 4 | 5 |
|-----|-----------|-----------|---|---|
| 315 | 100974.55 | 110841.04 | - | - |
| 316 | 100974.19 | 110841.3 | - | - |
| 317 | 100973.81 | 110841.53 | - | - |
| 318 | 100973.41 | 110841.72 | - | - |
| 319 | 100973.01 | 110841.91 | - | - |
| 320 | 100972.62 | 110842.11 | - | - |
| 321 | 100972.23 | 110842.32 | - | - |
| 322 | 100971.84 | 110842.53 | - | - |
| 323 | 100971.46 | 110842.75 | - | - |
| 324 | 100971.08 | 110842.98 | - | - |
| 325 | 100970.71 | 110843.22 | - | - |
| 326 | 100970.33 | 110843.46 | - | - |
| 327 | 100969.97 | 110843.7 | - | - |
| 328 | 100969.61 | 110843.96 | - | - |
| 329 | 100969.25 | 110844.22 | - | - |
| 330 | 100968.9 | 110844.48 | - | - |
| 331 | 100968.55 | 110844.76 | - | - |
| 332 | 100968.2 | 110845.03 | - | - |
| 333 | 100967.87 | 110845.32 | - | - |
| 334 | 100967.53 | 110845.61 | - | - |
| 335 | 100967.2 | 110845.9 | - | - |
| 336 | 100966.88 | 110846.21 | - | - |
| 337 | 100966.56 | 110846.51 | - | - |
| 338 | 100966.25 | 110846.82 | - | - |
| 339 | 100965.94 | 110847.14 | - | - |
| 340 | 100965.64 | 110847.47 | - | - |
| 341 | 100965.35 | 110847.79 | - | - |
| 342 | 100965.06 | 110848.13 | - | - |
| 343 | 100964.77 | 110848.47 | - | - |



ДОКУМЕНТ ПОДПИСАН
ЭЛЕКТРОННОЙ ПОДПИСЬЮ

Сертификат: 009F0BDC181A023B64597F1E2579BEFB50

Владелец: ФЕДЕРАЛЬНАЯ СЛУЖБА ГОСУДАРСТВЕННОЙ

РЕГИСТРАЦИИ, КАДАСТРА И КАРТОГРАФИИ

Действителен: с 02.08.2024 по 26.10.2025

полное наименование должности

инициалы, фамилия

Земельный участок

вид объекта недвижимости

Лист № 22 раздела 4.2

Всего листов раздела 4.2: 326

Всего разделов: 8

Всего листов выписки: 475

19.09.2024г. № КУВИ-001/2024-234429078

Кадастровый номер:

78:34:0413501:1216

| 1 | 2 | 3 | 4 | 5 |
|-----|-----------|-----------|---|---|
| 344 | 100964.49 | 110848.81 | - | - |
| 345 | 100964.22 | 110849.16 | - | - |
| 346 | 100963.96 | 110849.51 | - | - |
| 347 | 100963.7 | 110849.87 | - | - |
| 348 | 100963.43 | 110850.25 | - | - |
| 349 | 100963.2 | 110850.6 | - | - |
| 350 | 100962.95 | 110850.97 | - | - |
| 351 | 100962.72 | 110851.34 | - | - |
| 352 | 100962.49 | 110851.72 | - | - |
| 353 | 100962.27 | 110852.11 | - | - |
| 354 | 100962.06 | 110852.49 | - | - |
| 355 | 100961.85 | 110852.88 | - | - |
| 356 | 100961.65 | 110853.28 | - | - |
| 357 | 100961.46 | 110853.67 | - | - |
| 358 | 100961.27 | 110854.07 | - | - |
| 359 | 100961.09 | 110854.48 | - | - |
| 360 | 100960.92 | 110854.89 | - | - |
| 361 | 100960.75 | 110855.3 | - | - |
| 362 | 100960.59 | 110855.71 | - | - |
| 363 | 100960.44 | 110856.12 | - | - |
| 364 | 100960.3 | 110856.54 | - | - |
| 365 | 100960.16 | 110856.96 | - | - |
| 366 | 100960.03 | 110857.38 | - | - |
| 367 | 100959.91 | 110857.81 | - | - |
| 368 | 100959.8 | 110858.24 | - | - |
| 369 | 100959.69 | 110858.67 | - | - |
| 370 | 100959.59 | 110859.1 | - | - |
| 371 | 100959.5 | 110859.53 | - | - |
| 372 | 100959.42 | 110859.96 | - | - |



ДОКУМЕНТ ПОДПИСАН
ЭЛЕКТРОННОЙ ПОДПИСЬЮ

Сертификат: 009F0BDC181A023B64597F1E2579BEFB50

Владелец: ФЕДЕРАЛЬНАЯ СЛУЖБА ГОСУДАРСТВЕННОЙ

РЕГИСТРАЦИИ, КАДАСТРА И КАРТОГРАФИИ

Действителен: с 02.08.2024 по 26.10.2025

полное наименование должности

инициалы, фамилия

Земельный участок

вид объекта недвижимости

Лист № 23 раздела 4.2

Всего листов раздела 4.2: 326

Всего разделов: 8

Всего листов выписки: 475

19.09.2024г. № КУВИ-001/2024-234429078

Кадастровый номер:

78:34:0413501:1216

| 1 | 2 | 3 | 4 | 5 |
|-----|-----------|-----------|---|---|
| 373 | 100959.34 | 110860.4 | - | - |
| 374 | 100959.27 | 110860.83 | - | - |
| 375 | 100959.21 | 110861.27 | - | - |
| 376 | 100959.16 | 110861.71 | - | - |
| 377 | 100959.11 | 110862.15 | - | - |
| 378 | 100959.06 | 110862.58 | - | - |
| 379 | 100959.01 | 110863.02 | - | - |
| 380 | 100958.97 | 110863.45 | - | - |
| 381 | 100958.92 | 110863.89 | - | - |
| 382 | 100958.88 | 110864.32 | - | - |
| 383 | 100958.84 | 110864.76 | - | - |
| 384 | 100958.79 | 110865.19 | - | - |
| 385 | 100958.75 | 110865.63 | - | - |
| 386 | 100958.71 | 110866.06 | - | - |
| 387 | 100958.67 | 110866.5 | - | - |
| 388 | 100958.64 | 110866.93 | - | - |
| 389 | 100958.6 | 110867.37 | - | - |
| 390 | 100958.56 | 110867.8 | - | - |
| 391 | 100958.53 | 110868.24 | - | - |
| 392 | 100958.49 | 110868.67 | - | - |
| 393 | 100958.46 | 110869.11 | - | - |
| 394 | 100958.43 | 110869.55 | - | - |
| 395 | 100958.4 | 110869.98 | - | - |
| 396 | 100958.37 | 110870.42 | - | - |
| 397 | 100958.34 | 110870.85 | - | - |
| 398 | 100958.31 | 110871.29 | - | - |
| 399 | 100958.28 | 110871.73 | - | - |
| 400 | 100958.26 | 110872.16 | - | - |
| 401 | 100958.23 | 110872.6 | - | - |



ДОКУМЕНТ ПОДПИСАН
ЭЛЕКТРОННОЙ ПОДПИСЬЮ

Сертификат: 009F0BDC181A023B64597F1E2579BEFB50

Владелец: ФЕДЕРАЛЬНАЯ СЛУЖБА ГОСУДАРСТВЕННОЙ

РЕГИСТРАЦИИ, КАДАСТРА И КАРТОГРАФИИ

Действителен: с 02.08.2024 по 26.10.2025

полное наименование должности

инициалы, фамилия

Земельный участок

вид объекта недвижимости

Лист № 24 раздела 4.2

Всего листов раздела 4.2: 326

Всего разделов: 8

Всего листов выписки: 475

19.09.2024г. № КУВИ-001/2024-234429078

Кадастровый номер:

78:34:0413501:1216

| 1 | 2 | 3 | 4 | 5 |
|-----|-----------|-----------|---|---|
| 402 | 100958.21 | 110873.03 | - | - |
| 403 | 100958.18 | 110873.47 | - | - |
| 404 | 100958.16 | 110873.91 | - | - |
| 405 | 100958.14 | 110874.34 | - | - |
| 406 | 100958.12 | 110874.78 | - | - |
| 407 | 100958.1 | 110875.22 | - | - |
| 408 | 100958.08 | 110875.65 | - | - |
| 409 | 100958.07 | 110876.09 | - | - |
| 410 | 100958.05 | 110876.53 | - | - |
| 411 | 100958.03 | 110876.96 | - | - |
| 412 | 100958.02 | 110877.4 | - | - |
| 413 | 100958.01 | 110877.84 | - | - |
| 414 | 100958 | 110878.1 | - | - |
| 415 | 100957.98 | 110878.71 | - | - |
| 416 | 100957.97 | 110879.15 | - | - |
| 417 | 100957.97 | 110879.58 | - | - |
| 418 | 100957.96 | 110880.02 | - | - |
| 419 | 100957.95 | 110880.46 | - | - |
| 420 | 100957.94 | 110880.89 | - | - |
| 421 | 100957.94 | 110881.33 | - | - |
| 422 | 100957.94 | 110881.77 | - | - |
| 423 | 100957.93 | 110882.2 | - | - |
| 424 | 100957.93 | 110882.64 | - | - |
| 425 | 100957.93 | 110883.08 | - | - |
| 426 | 100957.93 | 110883.52 | - | - |
| 427 | 100957.93 | 110883.95 | - | - |
| 428 | 100957.93 | 110884.39 | - | - |
| 429 | 100957.94 | 110884.83 | - | - |
| 430 | 100957.94 | 110885.26 | - | - |



ДОКУМЕНТ ПОДПИСАН
ЭЛЕКТРОННОЙ ПОДПИСЬЮ

Сертификат: 009F0BDC181A023B64597F1E2579BEFB50

Владелец: ФЕДЕРАЛЬНАЯ СЛУЖБА ГОСУДАРСТВЕННОЙ

РЕГИСТРАЦИИ, КАДАСТРА И КАРТОГРАФИИ

Действителен: с 02.08.2024 по 26.10.2025

полное наименование должности

инициалы, фамилия

Земельный участок

вид объекта недвижимости

Лист № 25 раздела 4.2

Всего листов раздела 4.2: 326

Всего разделов: 8

Всего листов выписки: 475

19.09.2024г. № КУВИ-001/2024-234429078

Кадастровый номер:

78:34:0413501:1216

| 1 | 2 | 3 | 4 | 5 |
|-----|-----------|-----------|---|---|
| 431 | 100957.94 | 110885.7 | - | - |
| 432 | 100957.95 | 110886.14 | - | - |
| 433 | 100957.96 | 110886.57 | - | - |
| 434 | 100957.97 | 110887.01 | - | - |
| 435 | 100957.98 | 110887.45 | - | - |
| 436 | 100957.99 | 110887.88 | - | - |
| 437 | 100958 | 110888.32 | - | - |
| 438 | 100958.01 | 110888.76 | - | - |
| 439 | 100958.02 | 110889.19 | - | - |
| 440 | 100958.04 | 110889.63 | - | - |
| 441 | 100958.05 | 110890.07 | - | - |
| 442 | 100958.07 | 110890.5 | - | - |
| 443 | 100958.08 | 110890.94 | - | - |
| 444 | 100958.1 | 110891.38 | - | - |
| 445 | 100958.12 | 110891.81 | - | - |
| 446 | 100958.14 | 110892.25 | - | - |
| 447 | 100958.16 | 110892.69 | - | - |
| 448 | 100958.19 | 110893.12 | - | - |
| 449 | 100958.21 | 110893.56 | - | - |
| 450 | 100958.23 | 110894 | - | - |
| 451 | 100958.26 | 110894.43 | - | - |
| 452 | 100958.28 | 110894.87 | - | - |
| 453 | 100958.31 | 110895.3 | - | - |
| 454 | 100958.34 | 110895.74 | - | - |
| 455 | 100958.38 | 110896.18 | - | - |
| 456 | 100958.43 | 110896.62 | - | - |
| 457 | 100958.47 | 110897.05 | - | - |
| 458 | 100958.52 | 110897.49 | - | - |
| 459 | 100958.57 | 110897.93 | - | - |



ДОКУМЕНТ ПОДПИСАН
ЭЛЕКТРОННОЙ ПОДПИСЬЮ

Сертификат: 009F0BDC181A023B64597F1E2579BEFB50

Владелец: ФЕДЕРАЛЬНАЯ СЛУЖБА ГОСУДАРСТВЕННОЙ

РЕГИСТРАЦИИ, КАДАСТРА И КАРТОГРАФИИ

Действителен: с 02.08.2024 по 26.10.2025

полное наименование должности

инициалы, фамилия

Земельный участок

вид объекта недвижимости

Лист № 26 раздела 4.2

Всего листов раздела 4.2: 326

Всего разделов: 8

Всего листов выписки: 475

19.09.2024г. № КУВИ-001/2024-234429078

Кадастровый номер:

78:34:0413501:1216

| 1 | 2 | 3 | 4 | 5 |
|-----|-----------|-----------|---|---|
| 460 | 100958.61 | 110898.37 | - | - |
| 461 | 100958.66 | 110898.81 | - | - |
| 462 | 100958.71 | 110899.24 | - | - |
| 463 | 100958.76 | 110899.68 | - | - |
| 464 | 100958.81 | 110900.12 | - | - |
| 465 | 100958.86 | 110900.56 | - | - |
| 466 | 100958.91 | 110900.99 | - | - |
| 467 | 100958.97 | 110901.43 | - | - |
| 468 | 100959.02 | 110901.87 | - | - |
| 469 | 100959.07 | 110902.3 | - | - |
| 470 | 100959.13 | 110902.74 | - | - |
| 471 | 100959.19 | 110903.18 | - | - |
| 472 | 100959.24 | 110903.61 | - | - |
| 473 | 100959.3 | 110904.05 | - | - |
| 474 | 100959.36 | 110904.49 | - | - |
| 475 | 100959.42 | 110904.92 | - | - |
| 476 | 100959.48 | 110905.36 | - | - |
| 477 | 100959.54 | 110905.8 | - | - |
| 478 | 100959.6 | 110906.23 | - | - |
| 479 | 100959.66 | 110906.67 | - | - |
| 480 | 100959.73 | 110907.1 | - | - |
| 481 | 100959.79 | 110907.54 | - | - |
| 482 | 100959.86 | 110907.97 | - | - |
| 483 | 100959.92 | 110908.41 | - | - |
| 484 | 100959.99 | 110908.85 | - | - |
| 485 | 100960.05 | 110909.28 | - | - |
| 486 | 100960.12 | 110909.72 | - | - |
| 487 | 100960.19 | 110910.15 | - | - |
| 488 | 100960.26 | 110910.59 | - | - |



ДОКУМЕНТ ПОДПИСАН
ЭЛЕКТРОННОЙ ПОДПИСЬЮ

Сертификат: 009F0BDC181A023B64597F1E2579BEFB50

Владелец: ФЕДЕРАЛЬНАЯ СЛУЖБА ГОСУДАРСТВЕННОЙ

РЕГИСТРАЦИИ, КАДАСТРА И КАРТОГРАФИИ

Действителен: с 02.08.2024 по 26.10.2025

полное наименование должности

инициалы, фамилия

Земельный участок

вид объекта недвижимости

Лист № 27 раздела 4.2

Всего листов раздела 4.2: 326

Всего разделов: 8

Всего листов выписки: 475

19.09.2024г. № КУВИ-001/2024-234429078

Кадастровый номер:

78:34:0413501:1216

| 1 | 2 | 3 | 4 | 5 |
|-----|-----------|-----------|---|---|
| 489 | 100960.33 | 110911.02 | - | - |
| 490 | 100960.4 | 110911.45 | - | - |
| 491 | 100960.47 | 110911.89 | - | - |
| 492 | 100960.55 | 110912.32 | - | - |
| 493 | 100960.62 | 110912.76 | - | - |
| 494 | 100960.67 | 110913.05 | - | - |
| 495 | 100960.77 | 110913.63 | - | - |
| 496 | 100960.85 | 110914.06 | - | - |
| 497 | 100960.92 | 110914.49 | - | - |
| 498 | 100961 | 110914.93 | - | - |
| 499 | 100961.08 | 110915.36 | - | - |
| 500 | 100961.16 | 110915.79 | - | - |
| 501 | 100961.24 | 110916.23 | - | - |
| 502 | 100961.32 | 110916.66 | - | - |
| 503 | 100961.4 | 110917.09 | - | - |
| 504 | 100961.48 | 110917.52 | - | - |
| 505 | 100961.56 | 110917.96 | - | - |
| 506 | 100961.65 | 110918.39 | - | - |
| 507 | 100961.73 | 110918.82 | - | - |
| 508 | 100961.82 | 110919.25 | - | - |
| 509 | 100961.9 | 110919.69 | - | - |
| 510 | 100961.99 | 110920.12 | - | - |
| 511 | 100962.08 | 110920.55 | - | - |
| 512 | 100962.16 | 110920.98 | - | - |
| 513 | 100962.25 | 110921.41 | - | - |
| 514 | 100962.34 | 110921.84 | - | - |
| 515 | 100962.43 | 110922.27 | - | - |
| 516 | 100962.53 | 110922.7 | - | - |
| 517 | 100962.62 | 110923.13 | - | - |



ДОКУМЕНТ ПОДПИСАН
ЭЛЕКТРОННОЙ ПОДПИСЬЮ

Сертификат: 009F0BDC181A023B64597F1E2579BEFB50

Владелец: ФЕДЕРАЛЬНАЯ СЛУЖБА ГОСУДАРСТВЕННОЙ

РЕГИСТРАЦИИ, КАДАСТРА И КАРТОГРАФИИ

Действителен: с 02.08.2024 по 26.10.2025

полное наименование должности

инициалы, фамилия

Земельный участок

вид объекта недвижимости

Лист № 28 раздела 4.2

Всего листов раздела 4.2: 326

Всего разделов: 8

Всего листов выписки: 475

19.09.2024г. № КУВИ-001/2024-234429078

Кадастровый номер:

78:34:0413501:1216

| 1 | 2 | 3 | 4 | 5 |
|-----|-----------|-----------|---|-----|
| 518 | 100962.71 | 110923.57 | - | - |
| 519 | 100962.81 | 110924 | - | - |
| 520 | 100962.9 | 110924.43 | - | - |
| 521 | 100963 | 110924.86 | - | - |
| 522 | 100963.09 | 110925.28 | - | - |
| 523 | 100963.19 | 110925.71 | - | - |
| 524 | 100963.29 | 110926.14 | - | - |
| 525 | 100963.38 | 110926.57 | - | - |
| 526 | 100963.48 | 110927 | - | - |
| 527 | 100963.58 | 110927.43 | - | - |
| 528 | 100963.68 | 110927.86 | - | - |
| 529 | 100963.79 | 110928.29 | - | - |
| 530 | 100963.89 | 110928.72 | - | - |
| 531 | 100963.99 | 110929.14 | - | - |
| 532 | 100964.1 | 110929.57 | - | - |
| 533 | 100964.2 | 110930 | - | - |
| 534 | 100964.43 | 110932.99 | - | - |
| 535 | 100964.25 | 110937.83 | - | - |
| 536 | 100963.57 | 110942.49 | - | - |
| 537 | 100963.41 | 110942.91 | - | - |
| 538 | 100963.18 | 110943.38 | - | - |
| 539 | 100962.98 | 110943.71 | - | - |
| 540 | 100962.72 | 110944.07 | - | - |
| 541 | 100962.42 | 110944.41 | - | - |
| 542 | 100960.73 | 110946.94 | - | - |
| 543 | 100951.4 | 110956.28 | - | - |
| 544 | 100945.66 | 110961.57 | - | - |
| 545 | 100944.17 | 110962.77 | - | - |
| 546 | 100934.49 | 110963.6 | - | 0.1 |



ДОКУМЕНТ ПОДПИСАН
ЭЛЕКТРОННОЙ ПОДПИСЬЮ

Сертификат: 009F0BDC181A023B64597F1E2579BEFB50

Владелец: ФЕДЕРАЛЬНАЯ СЛУЖБА ГОСУДАРСТВЕННОЙ

РЕГИСТРАЦИИ, КАДАСТРА И КАРТОГРАФИИ

Действителен: с 02.08.2024 по 26.10.2025

полное наименование должности

инициалы, фамилия

Земельный участок

вид объекта недвижимости

Лист № 29 раздела 4.2

Всего листов раздела 4.2: 326

Всего разделов: 8

Всего листов выписки: 475

19.09.2024г. № КУВИ-001/2024-234429078

Кадастровый номер:

78:34:0413501:1216

| 1 | 2 | 3 | 4 | 5 |
|-----|-----------|-----------|---|-----|
| 547 | 100937.51 | 110961.73 | - | 0.1 |
| 548 | 100942.4 | 110957.78 | - | 0.1 |
| 549 | 100947.86 | 110952.74 | - | 0.1 |
| 550 | 100956.85 | 110943.75 | - | 0.1 |
| 551 | 100958.74 | 110940.93 | - | 0.1 |
| 552 | 100959.26 | 110937.37 | - | 0.1 |
| 553 | 100959.43 | 110933.02 | - | 0.1 |
| 554 | 100959.34 | 110931.19 | - | 0.1 |
| 555 | 100959.24 | 110930.76 | - | - |
| 556 | 100959.13 | 110930.34 | - | - |
| 557 | 100959.03 | 110929.91 | - | - |
| 558 | 100958.93 | 110929.49 | - | - |
| 559 | 100958.83 | 110929.06 | - | - |
| 560 | 100958.73 | 110928.63 | - | - |
| 561 | 100958.63 | 110928.21 | - | - |
| 562 | 100958.53 | 110927.78 | - | - |
| 563 | 100958.43 | 110927.35 | - | - |
| 564 | 100958.33 | 110926.92 | - | - |
| 565 | 100958.24 | 110926.5 | - | - |
| 566 | 100958.14 | 110926.07 | - | - |
| 567 | 100958.05 | 110925.64 | - | - |
| 568 | 100957.95 | 110925.21 | - | - |
| 569 | 100957.86 | 110924.79 | - | - |
| 570 | 100957.77 | 110924.36 | - | - |
| 571 | 100957.67 | 110923.93 | - | - |
| 572 | 100957.58 | 110923.5 | - | - |
| 573 | 100957.49 | 110923.07 | - | - |
| 574 | 100957.4 | 110922.64 | - | - |
| 575 | 100957.31 | 110922.21 | - | - |



ДОКУМЕНТ ПОДПИСАН
ЭЛЕКТРОННОЙ ПОДПИСЬЮ

Сертификат: 009F0BDC181A023B64597F1E2579BEFB50

Владелец: ФЕДЕРАЛЬНАЯ СЛУЖБА ГОСУДАРСТВЕННОЙ

РЕГИСТРАЦИИ, КАДАСТРА И КАРТОГРАФИИ

Действителен: с 02.08.2024 по 26.10.2025

полное наименование должности

инициалы, фамилия

Земельный участок

вид объекта недвижимости

Лист № 30 раздела 4.2

Всего листов раздела 4.2: 326

Всего разделов: 8

Всего листов выписки: 475

19.09.2024г. № КУВИ-001/2024-234429078

Кадастровый номер:

78:34:0413501:1216

| 1 | 2 | 3 | 4 | 5 |
|-----|-----------|-----------|---|-----|
| 576 | 100957.23 | 110921.78 | - | - |
| 577 | 100957.14 | 110921.35 | - | - |
| 578 | 100957.05 | 110920.92 | - | - |
| 579 | 100956.97 | 110920.5 | - | - |
| 580 | 100956.88 | 110920.07 | - | - |
| 581 | 100956.8 | 110919.64 | - | - |
| 582 | 100956.71 | 110919.21 | - | - |
| 583 | 100956.63 | 110918.77 | - | - |
| 584 | 100956.55 | 110918.34 | - | - |
| 585 | 100956.47 | 110917.91 | - | - |
| 586 | 100956.39 | 110917.48 | - | - |
| 587 | 100956.31 | 110917.05 | - | - |
| 588 | 100956.23 | 110916.62 | - | - |
| 589 | 100956.15 | 110916.19 | - | - |
| 590 | 100956.07 | 110915.76 | - | - |
| 591 | 100955.99 | 110915.33 | - | - |
| 592 | 100955.92 | 110914.9 | - | - |
| 593 | 100955.84 | 110914.46 | - | - |
| 594 | 100955.76 | 110913.99 | - | 0.1 |
| 595 | 100955.69 | 110913.6 | - | - |
| 596 | 100955.62 | 110913.17 | - | - |
| 597 | 100955.55 | 110912.74 | - | - |
| 598 | 100955.48 | 110912.3 | - | - |
| 599 | 100955.41 | 110911.87 | - | - |
| 600 | 100955.34 | 110911.44 | - | - |
| 601 | 100955.27 | 110911.01 | - | - |
| 602 | 100955.2 | 110910.57 | - | - |
| 603 | 100955.13 | 110910.14 | - | - |
| 604 | 100955.06 | 110909.71 | - | - |



ДОКУМЕНТ ПОДПИСАН
ЭЛЕКТРОННОЙ ПОДПИСЬЮ

Сертификат: 009F0BDC181A023B64597F1E2579BEFB50

Владелец: ФЕДЕРАЛЬНАЯ СЛУЖБА ГОСУДАРСТВЕННОЙ

РЕГИСТРАЦИИ, КАДАСТРА И КАРТОГРАФИИ

Действителен: с 02.08.2024 по 26.10.2025

полное наименование должности

инициалы, фамилия

Земельный участок

вид объекта недвижимости

Лист № 31 раздела 4.2

Всего листов раздела 4.2: 326

Всего разделов: 8

Всего листов выписки: 475

19.09.2024г. № КУВИ-001/2024-234429078

Кадастровый номер:

78:34:0413501:1216

| 1 | 2 | 3 | 4 | 5 |
|-----|-----------|-----------|---|---|
| 605 | 100955 | 110909.27 | - | - |
| 606 | 100954.93 | 110908.84 | - | - |
| 607 | 100954.87 | 110908.41 | - | - |
| 608 | 100954.8 | 110907.97 | - | - |
| 609 | 100954.74 | 110907.54 | - | - |
| 610 | 100954.68 | 110907.11 | - | - |
| 611 | 100954.61 | 110906.67 | - | - |
| 612 | 100954.55 | 110906.24 | - | - |
| 613 | 100954.49 | 110905.8 | - | - |
| 614 | 100954.43 | 110905.37 | - | - |
| 615 | 100954.37 | 110904.94 | - | - |
| 616 | 100954.32 | 110904.5 | - | - |
| 617 | 100954.26 | 110904.07 | - | - |
| 618 | 100954.2 | 110903.63 | - | - |
| 619 | 100954.15 | 110903.2 | - | - |
| 620 | 100954.09 | 110902.76 | - | - |
| 621 | 100954.04 | 110902.33 | - | - |
| 622 | 100953.98 | 110901.89 | - | - |
| 623 | 100953.93 | 110901.46 | - | - |
| 624 | 100953.88 | 110901.02 | - | - |
| 625 | 100953.83 | 110900.59 | - | - |
| 626 | 100953.78 | 110900.15 | - | - |
| 627 | 100953.73 | 110899.72 | - | - |
| 628 | 100953.68 | 110899.28 | - | - |
| 629 | 100953.63 | 110898.85 | - | - |
| 630 | 100953.59 | 110898.41 | - | - |
| 631 | 100953.54 | 110897.97 | - | - |
| 632 | 100953.49 | 110897.54 | - | - |
| 633 | 100953.45 | 110897.1 | - | - |



ДОКУМЕНТ ПОДПИСАН
ЭЛЕКТРОННОЙ ПОДПИСЬЮ

Сертификат: 009F0BDC181A023B64597F1E2579BEFB50

Владелец: ФЕДЕРАЛЬНАЯ СЛУЖБА ГОСУДАРСТВЕННОЙ

РЕГИСТРАЦИИ, КАДАСТРА И КАРТОГРАФИИ

Действителен: с 02.08.2024 по 26.10.2025

полное наименование должности

инициалы, фамилия

Земельный участок

вид объекта недвижимости

Лист № 32 раздела 4.2

Всего листов раздела 4.2: 326

Всего разделов: 8

Всего листов выписки: 475

19.09.2024г. № КУВИ-001/2024-234429078

Кадастровый номер:

78:34:0413501:1216

| 1 | 2 | 3 | 4 | 5 |
|-----|-----------|-----------|---|-----|
| 634 | 100953.4 | 110896.67 | - | - |
| 635 | 100953.36 | 110896.23 | - | 0.1 |
| 636 | 100953.33 | 110895.79 | - | - |
| 637 | 100953.3 | 110895.36 | - | - |
| 638 | 100953.28 | 110894.92 | - | - |
| 639 | 100953.25 | 110894.48 | - | - |
| 640 | 100953.23 | 110894.04 | - | - |
| 641 | 100953.2 | 110893.61 | - | - |
| 642 | 100953.18 | 110893.17 | - | - |
| 643 | 100953.16 | 110892.73 | - | - |
| 644 | 100953.14 | 110892.29 | - | - |
| 645 | 100953.12 | 110891.86 | - | - |
| 646 | 100953.1 | 110891.42 | - | - |
| 647 | 100953.08 | 110890.98 | - | - |
| 648 | 100953.07 | 110890.54 | - | - |
| 649 | 100953.05 | 110890.11 | - | - |
| 650 | 100953.04 | 110889.67 | - | - |
| 651 | 100953.02 | 110889.23 | - | - |
| 652 | 100953.01 | 110888.79 | - | - |
| 653 | 100953 | 110888.35 | - | - |
| 654 | 100952.99 | 110887.92 | - | - |
| 655 | 100952.98 | 110887.48 | - | - |
| 656 | 100952.97 | 110887.04 | - | - |
| 657 | 100952.96 | 110886.6 | - | - |
| 658 | 100952.95 | 110886.16 | - | - |
| 659 | 100952.95 | 110885.73 | - | - |
| 660 | 100952.94 | 110885.29 | - | - |
| 661 | 100952.94 | 110884.85 | - | - |
| 662 | 100952.93 | 110884.41 | - | - |



ДОКУМЕНТ ПОДПИСАН
ЭЛЕКТРОННОЙ ПОДПИСЬЮ

Сертификат: 009F0BDC181A023B64597F1E2579BEFB50

Владелец: ФЕДЕРАЛЬНАЯ СЛУЖБА ГОСУДАРСТВЕННОЙ

РЕГИСТРАЦИИ, КАДАСТРА И КАРТОГРАФИИ

Действителен: с 02.08.2024 по 26.10.2025

полное наименование должности

инициалы, фамилия

Земельный участок

вид объекта недвижимости

Лист № 33 раздела 4.2

Всего листов раздела 4.2: 326

Всего разделов: 8

Всего листов выписки: 475

19.09.2024г. № КУВИ-001/2024-234429078

Кадастровый номер:

78:34:0413501:1216

| 1 | 2 | 3 | 4 | 5 |
|-----|-----------|-----------|---|-----|
| 663 | 100952.93 | 110883.97 | - | - |
| 664 | 100952.93 | 110883.54 | - | - |
| 665 | 100952.93 | 110883.1 | - | - |
| 666 | 100952.93 | 110882.66 | - | - |
| 667 | 100952.93 | 110882.22 | - | - |
| 668 | 100952.94 | 110881.78 | - | - |
| 669 | 100952.94 | 110881.35 | - | - |
| 670 | 100952.95 | 110880.91 | - | - |
| 671 | 100952.95 | 110880.47 | - | - |
| 672 | 100952.96 | 110880.03 | - | - |
| 673 | 100952.97 | 110879.59 | - | - |
| 674 | 100952.97 | 110879.16 | - | - |
| 675 | 100952.98 | 110878.72 | - | - |
| 676 | 100953 | 110878.1 | - | 0.1 |
| 677 | 100953.01 | 110877.84 | - | - |
| 678 | 100953.02 | 110877.41 | - | - |
| 679 | 100953.03 | 110876.97 | - | - |
| 680 | 100953.05 | 110876.53 | - | - |
| 681 | 100953.06 | 110876.09 | - | - |
| 682 | 100953.08 | 110875.65 | - | - |
| 683 | 100953.1 | 110875.22 | - | - |
| 684 | 100953.12 | 110874.78 | - | - |
| 685 | 100953.14 | 110874.34 | - | - |
| 686 | 100953.16 | 110873.9 | - | - |
| 687 | 100953.18 | 110873.47 | - | - |
| 688 | 100953.2 | 110873.03 | - | - |
| 689 | 100953.22 | 110872.59 | - | - |
| 690 | 100953.25 | 110872.15 | - | - |
| 691 | 100953.27 | 110871.72 | - | - |



ДОКУМЕНТ ПОДПИСАН
ЭЛЕКТРОННОЙ ПОДПИСЬЮ

Сертификат: 009F0BDC181A023B64597F1E2579BEFB50

Владелец: ФЕДЕРАЛЬНАЯ СЛУЖБА ГОСУДАРСТВЕННОЙ

РЕГИСТРАЦИИ, КАДАСТРА И КАРТОГРАФИИ

Действителен: с 02.08.2024 по 26.10.2025

полное наименование должности

инициалы, фамилия

Земельный участок

вид объекта недвижимости

Лист № 34 раздела 4.2

Всего листов раздела 4.2: 326

Всего разделов: 8

Всего листов выписки: 475

19.09.2024г. № КУВИ-001/2024-234429078

Кадастровый номер:

78:34:0413501:1216

| 1 | 2 | 3 | 4 | 5 |
|-----|-----------|-----------|---|-----|
| 692 | 100953.3 | 110871.28 | - | - |
| 693 | 100953.33 | 110870.84 | - | - |
| 694 | 100953.36 | 110870.41 | - | - |
| 695 | 100953.39 | 110869.97 | - | - |
| 696 | 100953.42 | 110869.53 | - | - |
| 697 | 100953.45 | 110869.09 | - | - |
| 698 | 100953.48 | 110868.66 | - | - |
| 699 | 100953.51 | 110868.22 | - | - |
| 700 | 100953.55 | 110867.78 | - | - |
| 701 | 100953.58 | 110867.35 | - | - |
| 702 | 100953.62 | 110866.91 | - | - |
| 703 | 100953.66 | 110866.47 | - | - |
| 704 | 100953.69 | 110866.04 | - | - |
| 705 | 100953.73 | 110865.6 | - | - |
| 706 | 100953.77 | 110865.17 | - | - |
| 707 | 100953.81 | 110864.73 | - | - |
| 708 | 100953.86 | 110864.29 | - | - |
| 709 | 100953.9 | 110863.86 | - | - |
| 710 | 100953.94 | 110863.42 | - | - |
| 711 | 100953.99 | 110862.99 | - | - |
| 712 | 100954.04 | 110862.55 | - | - |
| 713 | 100954.08 | 110862.12 | - | - |
| 714 | 100954.13 | 110861.68 | - | 0.1 |
| 715 | 100954.17 | 110861.25 | - | - |
| 716 | 100954.23 | 110860.81 | - | - |
| 717 | 100954.28 | 110860.38 | - | - |
| 718 | 100954.35 | 110859.94 | - | - |
| 719 | 100954.42 | 110859.51 | - | - |
| 720 | 100954.49 | 110859.08 | - | - |



ДОКУМЕНТ ПОДПИСАН
ЭЛЕКТРОННОЙ ПОДПИСЬЮ

Сертификат: 009F0BDC181A023B64597F1E2579BEFB50

Владелец: ФЕДЕРАЛЬНАЯ СЛУЖБА ГОСУДАРСТВЕННОЙ

РЕГИСТРАЦИИ, КАДАСТРА И КАРТОГРАФИИ

Действителен: с 02.08.2024 по 26.10.2025

полное наименование должности

инициалы, фамилия

Земельный участок

вид объекта недвижимости

Лист № 35 раздела 4.2

Всего листов раздела 4.2: 326

Всего разделов: 8

Всего листов выписки: 475

19.09.2024г. № КУВИ-001/2024-234429078

Кадастровый номер:

78:34:0413501:1216

| 1 | 2 | 3 | 4 | 5 |
|-----|-----------|-----------|---|-----|
| 721 | 100954.57 | 110858.65 | - | - |
| 722 | 100954.66 | 110858.23 | - | - |
| 723 | 100954.76 | 110857.8 | - | - |
| 724 | 100954.86 | 110857.37 | - | - |
| 725 | 100954.96 | 110856.95 | - | - |
| 726 | 100955.08 | 110856.53 | - | - |
| 727 | 100955.19 | 110856.11 | - | - |
| 728 | 100955.32 | 110855.69 | - | - |
| 729 | 100955.45 | 110855.27 | - | - |
| 730 | 100955.59 | 110854.85 | - | - |
| 731 | 100955.73 | 110854.44 | - | - |
| 732 | 100955.88 | 110854.03 | - | - |
| 733 | 100956.03 | 110853.62 | - | - |
| 734 | 100956.19 | 110853.21 | - | - |
| 735 | 100956.36 | 110852.81 | - | - |
| 736 | 100956.53 | 110852.41 | - | - |
| 737 | 100956.71 | 110852.01 | - | - |
| 738 | 100956.89 | 110851.61 | - | - |
| 739 | 100957.08 | 110851.22 | - | - |
| 740 | 100957.28 | 110850.83 | - | - |
| 741 | 100957.48 | 110850.44 | - | - |
| 742 | 100957.69 | 110850.05 | - | - |
| 743 | 100957.9 | 110849.67 | - | - |
| 744 | 100958.12 | 110849.29 | - | - |
| 745 | 100958.34 | 110848.92 | - | - |
| 746 | 100958.57 | 110848.54 | - | - |
| 747 | 100958.81 | 110848.16 | - | 0.1 |
| 748 | 100959.04 | 110847.81 | - | - |
| 749 | 100959.28 | 110847.44 | - | - |



ДОКУМЕНТ ПОДПИСАН
ЭЛЕКТРОННОЙ ПОДПИСЬЮ

Сертификат: 009F0BDC181A023B64597F1E2579BEFB50

Владелец: ФЕДЕРАЛЬНАЯ СЛУЖБА ГОСУДАРСТВЕННОЙ

РЕГИСТРАЦИИ, КАДАСТРА И КАРТОГРАФИИ

Действителен: с 02.08.2024 по 26.10.2025

полное наименование должности

инициалы, фамилия

Земельный участок

вид объекта недвижимости

Лист № 36 раздела 4.2

Всего листов раздела 4.2: 326

Всего разделов: 8

Всего листов выписки: 475

19.09.2024г. № КУВИ-001/2024-234429078

Кадастровый номер:

78:34:0413501:1216

| 1 | 2 | 3 | 4 | 5 |
|-----|-----------|-----------|---|---|
| 750 | 100959.53 | 110847.09 | - | - |
| 751 | 100959.79 | 110846.73 | - | - |
| 752 | 100960.05 | 110846.38 | - | - |
| 753 | 100960.31 | 110846.03 | - | - |
| 754 | 100960.58 | 110845.69 | - | - |
| 755 | 100960.86 | 110845.35 | - | - |
| 756 | 100961.14 | 110845.01 | - | - |
| 757 | 100961.42 | 110844.68 | - | - |
| 758 | 100961.71 | 110844.35 | - | - |
| 759 | 100962 | 110844.03 | - | - |
| 760 | 100962.3 | 110843.71 | - | - |
| 761 | 100962.61 | 110843.39 | - | - |
| 762 | 100962.91 | 110843.08 | - | - |
| 763 | 100963.23 | 110842.78 | - | - |
| 764 | 100963.54 | 110842.47 | - | - |
| 765 | 100963.86 | 110842.18 | - | - |
| 766 | 100964.19 | 110841.88 | - | - |
| 767 | 100964.52 | 110841.6 | - | - |
| 768 | 100964.85 | 110841.31 | - | - |
| 769 | 100965.19 | 110841.04 | - | - |
| 770 | 100965.53 | 110840.76 | - | - |
| 771 | 100965.87 | 110840.49 | - | - |
| 772 | 100966.22 | 110840.23 | - | - |
| 773 | 100966.58 | 110839.97 | - | - |
| 774 | 100966.93 | 110839.72 | - | - |
| 775 | 100967.29 | 110839.47 | - | - |
| 776 | 100967.66 | 110839.23 | - | - |
| 777 | 100968.02 | 110838.99 | - | - |
| 778 | 100968.39 | 110838.76 | - | - |



ДОКУМЕНТ ПОДПИСАН
ЭЛЕКТРОННОЙ ПОДПИСЬЮ

Сертификат: 009F0BDC181A023B64597F1E2579BEFB50

Владелец: ФЕДЕРАЛЬНАЯ СЛУЖБА ГОСУДАРСТВЕННОЙ

РЕГИСТРАЦИИ, КАДАСТРА И КАРТОГРАФИИ

Действителен: с 02.08.2024 по 26.10.2025

полное наименование должности

инициалы, фамилия

Земельный участок

вид объекта недвижимости

Лист № 37 раздела 4.2

Всего листов раздела 4.2: 326

Всего разделов: 8

Всего листов выписки: 475

19.09.2024г. № КУВИ-001/2024-234429078

Кадастровый номер:

78:34:0413501:1216

| 1 | 2 | 3 | 4 | 5 |
|-----|-----------|-----------|---|-----|
| 779 | 100968.77 | 110838.53 | - | - |
| 780 | 100969.14 | 110838.31 | - | - |
| 781 | 100969.52 | 110838.1 | - | - |
| 782 | 100969.91 | 110837.89 | - | - |
| 783 | 100970.29 | 110837.68 | - | - |
| 784 | 100970.68 | 110837.48 | - | - |
| 785 | 100971.08 | 110837.29 | - | - |
| 786 | 100971.47 | 110837.1 | - | 0.1 |
| 787 | 100971.82 | 110836.8 | - | - |
| 788 | 100972.07 | 110836.41 | - | - |
| 789 | 100972.22 | 110835.98 | - | - |
| 790 | 100972.25 | 110835.52 | - | - |
| 791 | 100972.2 | 110835.21 | - | 0.1 |
| 792 | 100971.95 | 110834.65 | - | - |
| 793 | 100971.65 | 110834.3 | - | - |
| 794 | 100971.27 | 110834.05 | - | - |
| 795 | 100970.83 | 110833.9 | - | 0.1 |
| 796 | 100970.44 | 110834.1 | - | - |
| 797 | 100970.05 | 110834.3 | - | - |
| 798 | 100969.67 | 110834.51 | - | - |
| 799 | 100969.29 | 110834.72 | - | - |
| 800 | 100968.91 | 110834.94 | - | - |
| 801 | 100968.53 | 110835.16 | - | - |
| 802 | 100968.16 | 110835.39 | - | - |
| 803 | 100967.78 | 110835.62 | - | - |
| 804 | 100967.41 | 110835.85 | - | - |
| 805 | 100967.05 | 110836.09 | - | - |
| 806 | 100966.69 | 110836.34 | - | - |
| 807 | 100966.32 | 110836.58 | - | - |



ДОКУМЕНТ ПОДПИСАН
ЭЛЕКТРОННОЙ ПОДПИСЬЮ

Сертификат: 009F0BDC181A023B64597F1E2579BEFB50

Владелец: ФЕДЕРАЛЬНАЯ СЛУЖБА ГОСУДАРСТВЕННОЙ

РЕГИСТРАЦИИ, КАДАСТРА И КАРТОГРАФИИ

Действителен: с 02.08.2024 по 26.10.2025

полное наименование должности

инициалы, фамилия

Земельный участок

вид объекта недвижимости

Лист № 38 раздела 4.2

Всего листов раздела 4.2: 326

Всего разделов: 8

Всего листов выписки: 475

19.09.2024г. № КУВИ-001/2024-234429078

Кадастровый номер:

78:34:0413501:1216

| 1 | 2 | 3 | 4 | 5 |
|-----|-----------|-----------|---|-----|
| 808 | 100965.97 | 110836.84 | - | - |
| 809 | 100965.61 | 110837.09 | - | - |
| 810 | 100965.26 | 110837.35 | - | - |
| 811 | 100964.91 | 110837.62 | - | - |
| 812 | 100964.57 | 110837.89 | - | - |
| 813 | 100964.23 | 110838.16 | - | - |
| 814 | 100963.89 | 110838.44 | - | - |
| 815 | 100963.68 | 110838.61 | - | 0.1 |
| 816 | 100963.22 | 110839 | - | - |
| 817 | 100962.89 | 110839.29 | - | - |
| 818 | 100962.57 | 110839.58 | - | - |
| 819 | 100962.25 | 110839.88 | - | - |
| 820 | 100961.93 | 110840.18 | - | - |
| 821 | 100961.61 | 110840.48 | - | - |
| 822 | 100961.3 | 110840.79 | - | - |
| 823 | 100961 | 110841.1 | - | - |
| 824 | 100960.69 | 110841.42 | - | - |
| 825 | 100960.39 | 110841.74 | - | - |
| 826 | 100960.1 | 110842.06 | - | - |
| 827 | 100959.81 | 110842.39 | - | - |
| 828 | 100959.52 | 110842.72 | - | - |
| 829 | 100959.23 | 110843.05 | - | - |
| 830 | 100958.95 | 110843.38 | - | - |
| 831 | 100958.68 | 110843.72 | - | - |
| 832 | 100958.41 | 110844.07 | - | - |
| 833 | 100958.14 | 110844.41 | - | - |
| 834 | 100957.87 | 110844.76 | - | - |
| 835 | 100957.62 | 110845.11 | - | - |
| 836 | 100957.36 | 110845.47 | - | - |



ДОКУМЕНТ ПОДПИСАН
ЭЛЕКТРОННОЙ ПОДПИСЬЮ

Сертификат: 009F0BDC181A023B64597F1E2579BEFB50

Владелец: ФЕДЕРАЛЬНАЯ СЛУЖБА ГОСУДАРСТВЕННОЙ

РЕГИСТРАЦИИ, КАДАСТРА И КАРТОГРАФИИ

Действителен: с 02.08.2024 по 26.10.2025

полное наименование должности

инициалы, фамилия

Земельный участок

вид объекта недвижимости

Лист № 39 раздела 4.2

Всего листов раздела 4.2: 326

Всего разделов: 8

Всего листов выписки: 475

19.09.2024г. № КУВИ-001/2024-234429078

Кадастровый номер:

78:34:0413501:1216

| 1 | 2 | 3 | 4 | 5 |
|-----|-----------|-----------|---|-----|
| 837 | 100957.11 | 110845.83 | - | - |
| 838 | 100956.86 | 110846.19 | - | - |
| 839 | 100956.62 | 110846.55 | - | - |
| 840 | 100956.38 | 110846.92 | - | - |
| 841 | 100956.15 | 110847.29 | - | - |
| 842 | 100955.92 | 110847.66 | - | - |
| 843 | 100955.69 | 110848.03 | - | - |
| 844 | 100955.47 | 110848.41 | - | - |
| 845 | 100955.26 | 110848.79 | - | - |
| 846 | 100955.04 | 110849.17 | - | - |
| 847 | 100954.84 | 110849.56 | - | - |
| 848 | 100954.64 | 110849.95 | - | - |
| 849 | 100954.44 | 110850.34 | - | - |
| 850 | 100954.24 | 110850.73 | - | - |
| 851 | 100954.06 | 110851.12 | - | - |
| 852 | 100953.87 | 110851.52 | - | - |
| 853 | 100953.69 | 110851.92 | - | - |
| 854 | 100953.52 | 110852.32 | - | - |
| 855 | 100953.35 | 110852.73 | - | - |
| 856 | 100953.19 | 110853.13 | - | - |
| 857 | 100953.03 | 110853.54 | - | - |
| 858 | 100952.87 | 110853.95 | - | - |
| 859 | 100952.72 | 110854.36 | - | - |
| 860 | 100952.58 | 110854.77 | - | - |
| 861 | 100952.44 | 110855.18 | - | - |
| 862 | 100952.3 | 110855.6 | - | 0.1 |
| 863 | 100952.23 | 110856.03 | - | - |
| 864 | 100952.16 | 110856.46 | - | - |
| 865 | 100952.1 | 110856.9 | - | - |



ДОКУМЕНТ ПОДПИСАН
ЭЛЕКТРОННОЙ ПОДПИСЬЮ

Сертификат: 009F0BDC181A023B64597F1E2579BEFB50

Владелец: ФЕДЕРАЛЬНАЯ СЛУЖБА ГОСУДАРСТВЕННОЙ

РЕГИСТРАЦИИ, КАДАСТРА И КАРТОГРАФИИ

Действителен: с 02.08.2024 по 26.10.2025

полное наименование должности

инициалы, фамилия

Земельный участок

вид объекта недвижимости

Лист № 40 раздела 4.2

Всего листов раздела 4.2: 326

Всего разделов: 8

Всего листов выписки: 475

19.09.2024г. № КУВИ-001/2024-234429078

Кадастровый номер:

78:34:0413501:1216

| 1 | 2 | 3 | 4 | 5 |
|-----|-----------|-----------|---|---|
| 866 | 100952.03 | 110857.33 | - | - |
| 867 | 100951.97 | 110857.76 | - | - |
| 868 | 100951.91 | 110858.2 | - | - |
| 869 | 100951.84 | 110858.63 | - | - |
| 870 | 100951.78 | 110859.06 | - | - |
| 871 | 100951.72 | 110859.5 | - | - |
| 872 | 100951.66 | 110859.93 | - | - |
| 873 | 100951.61 | 110860.36 | - | - |
| 874 | 100951.55 | 110860.8 | - | - |
| 875 | 100951.49 | 110861.23 | - | - |
| 876 | 100951.44 | 110861.66 | - | - |
| 877 | 100951.38 | 110862.1 | - | - |
| 878 | 100951.33 | 110862.53 | - | - |
| 879 | 100951.28 | 110862.97 | - | - |
| 880 | 100951.23 | 110863.4 | - | - |
| 881 | 100951.18 | 110863.84 | - | - |
| 882 | 100951.13 | 110864.27 | - | - |
| 883 | 100951.08 | 110864.71 | - | - |
| 884 | 100951.03 | 110865.14 | - | - |
| 885 | 100950.99 | 110865.58 | - | - |
| 886 | 100950.94 | 110866.01 | - | - |
| 887 | 100950.9 | 110866.45 | - | - |
| 888 | 100950.86 | 110866.88 | - | - |
| 889 | 100950.81 | 110867.32 | - | - |
| 890 | 100950.77 | 110867.75 | - | - |
| 891 | 100950.73 | 110868.19 | - | - |
| 892 | 100950.69 | 110868.63 | - | - |
| 893 | 100950.66 | 110869.06 | - | - |
| 894 | 100950.62 | 110869.5 | - | - |



ДОКУМЕНТ ПОДПИСАН
ЭЛЕКТРОННОЙ ПОДПИСЬЮ

Сертификат: 009F0BDC181A023B64597F1E2579BEFB50

Владелец: ФЕДЕРАЛЬНАЯ СЛУЖБА ГОСУДАРСТВЕННОЙ

РЕГИСТРАЦИИ, КАДАСТРА И КАРТОГРАФИИ

Действителен: с 02.08.2024 по 26.10.2025

полное наименование должности

инициалы, фамилия

Земельный участок

вид объекта недвижимости

Лист № 41 раздела 4.2

Всего листов раздела 4.2: 326

Всего разделов: 8

Всего листов выписки: 475

19.09.2024г. № КУВИ-001/2024-234429078

Кадастровый номер:

78:34:0413501:1216

| 1 | 2 | 3 | 4 | 5 |
|-----|-----------|-----------|---|-----|
| 895 | 100950.58 | 110869.93 | - | - |
| 896 | 100950.55 | 110870.37 | - | - |
| 897 | 100950.51 | 110870.81 | - | - |
| 898 | 100950.48 | 110871.24 | - | - |
| 899 | 100950.45 | 110871.68 | - | - |
| 900 | 100950.42 | 110872.11 | - | - |
| 901 | 100950.39 | 110872.55 | - | - |
| 902 | 100950.36 | 110872.99 | - | - |
| 903 | 100950.33 | 110873.42 | - | - |
| 904 | 100950.3 | 110873.86 | - | - |
| 905 | 100950.28 | 110874.3 | - | - |
| 906 | 100950.25 | 110874.74 | - | - |
| 907 | 100950.23 | 110875.17 | - | - |
| 908 | 100950.21 | 110875.61 | - | - |
| 909 | 100950.18 | 110876.05 | - | - |
| 910 | 100950.16 | 110876.48 | - | - |
| 911 | 100950.14 | 110876.92 | - | - |
| 912 | 100950.13 | 110877.36 | - | - |
| 913 | 100950.11 | 110877.79 | - | - |
| 914 | 100950.09 | 110878.23 | - | - |
| 915 | 100950.07 | 110878.67 | - | - |
| 916 | 100950.06 | 110879.11 | - | - |
| 917 | 100950.05 | 110879.54 | - | - |
| 918 | 100950.03 | 110879.98 | - | - |
| 919 | 100950.02 | 110880.42 | - | - |
| 920 | 100950.01 | 110880.86 | - | 0.1 |
| 921 | 100950 | 110881.29 | - | - |
| 922 | 100949.99 | 110881.73 | - | - |
| 923 | 100949.98 | 110882.17 | - | - |



ДОКУМЕНТ ПОДПИСАН
ЭЛЕКТРОННОЙ ПОДПИСЬЮ

Сертификат: 009F0BDC181A023B64597F1E2579BEFB50

Владелец: ФЕДЕРАЛЬНАЯ СЛУЖБА ГОСУДАРСТВЕННОЙ

РЕГИСТРАЦИИ, КАДАСТРА И КАРТОГРАФИИ

Действителен: с 02.08.2024 по 26.10.2025

полное наименование должности

инициалы, фамилия

Земельный участок

вид объекта недвижимости

Лист № 42 раздела 4.2

Всего листов раздела 4.2: 326

Всего разделов: 8

Всего листов выписки: 475

19.09.2024г. № КУВИ-001/2024-234429078

Кадастровый номер:

78:34:0413501:1216

| 1 | 2 | 3 | 4 | 5 |
|-----|-----------|-----------|---|---|
| 924 | 100949.98 | 110882.61 | - | - |
| 925 | 100949.97 | 110883.04 | - | - |
| 926 | 100949.97 | 110883.48 | - | - |
| 927 | 100949.96 | 110883.92 | - | - |
| 928 | 100949.96 | 110884.36 | - | - |
| 929 | 100949.96 | 110884.79 | - | - |
| 930 | 100949.96 | 110885.23 | - | - |
| 931 | 100949.96 | 110885.67 | - | - |
| 932 | 100949.96 | 110886.11 | - | - |
| 933 | 100949.96 | 110886.54 | - | - |
| 934 | 100949.96 | 110886.98 | - | - |
| 935 | 100949.97 | 110887.42 | - | - |
| 936 | 100949.97 | 110887.86 | - | - |
| 937 | 100949.98 | 110888.29 | - | - |
| 938 | 100949.99 | 110888.73 | - | - |
| 939 | 100950 | 110889.17 | - | - |
| 940 | 100950 | 110889.61 | - | - |
| 941 | 100950.02 | 110890.04 | - | - |
| 942 | 100950.03 | 110890.48 | - | - |
| 943 | 100950.04 | 110890.92 | - | - |
| 944 | 100950.05 | 110891.36 | - | - |
| 945 | 100950.07 | 110891.79 | - | - |
| 946 | 100950.08 | 110892.23 | - | - |
| 947 | 100950.1 | 110892.67 | - | - |
| 948 | 100950.12 | 110893.1 | - | - |
| 949 | 100950.13 | 110893.54 | - | - |
| 950 | 100950.15 | 110893.98 | - | - |
| 951 | 100950.17 | 110894.42 | - | - |
| 952 | 100950.2 | 110894.85 | - | - |



ДОКУМЕНТ ПОДПИСАН
ЭЛЕКТРОННОЙ ПОДПИСЬЮ

Сертификат: 009F0BDC181A023B64597F1E2579BEFB50

Владелец: ФЕДЕРАЛЬНАЯ СЛУЖБА ГОСУДАРСТВЕННОЙ

РЕГИСТРАЦИИ, КАДАСТРА И КАРТОГРАФИИ

Действителен: с 02.08.2024 по 26.10.2025

полное наименование должности

инициалы, фамилия

Земельный участок

вид объекта недвижимости

Лист № 43 раздела 4.2

Всего листов раздела 4.2: 326

Всего разделов: 8

Всего листов выписки: 475

19.09.2024г. № КУВИ-001/2024-234429078

Кадастровый номер:

78:34:0413501:1216

| 1 | 2 | 3 | 4 | 5 |
|-----|-----------|-----------|---|---|
| 953 | 100950.22 | 110895.29 | - | - |
| 954 | 100950.24 | 110895.73 | - | - |
| 955 | 100950.27 | 110896.16 | - | - |
| 956 | 100950.29 | 110896.6 | - | - |
| 957 | 100950.32 | 110897.04 | - | - |
| 958 | 100950.34 | 110897.47 | - | - |
| 959 | 100950.37 | 110897.91 | - | - |
| 960 | 100950.4 | 110898.35 | - | - |
| 961 | 100950.43 | 110898.78 | - | - |
| 962 | 100950.46 | 110899.22 | - | - |
| 963 | 100950.5 | 110899.66 | - | - |
| 964 | 100950.53 | 110900.09 | - | - |
| 965 | 100950.56 | 110900.53 | - | - |
| 966 | 100950.6 | 110900.97 | - | - |
| 967 | 100950.64 | 110901.4 | - | - |
| 968 | 100950.67 | 110901.84 | - | - |
| 969 | 100950.71 | 110902.27 | - | - |
| 970 | 100950.75 | 110902.71 | - | - |
| 971 | 100950.79 | 110903.14 | - | - |
| 972 | 100950.83 | 110903.58 | - | - |
| 973 | 100950.88 | 110904.02 | - | - |
| 974 | 100950.92 | 110904.45 | - | - |
| 975 | 100950.96 | 110904.89 | - | - |
| 976 | 100951.01 | 110905.32 | - | - |
| 977 | 100951.06 | 110905.76 | - | - |
| 978 | 100951.1 | 110906.19 | - | - |
| 979 | 100951.15 | 110906.63 | - | - |
| 980 | 100951.2 | 110907.06 | - | - |
| 981 | 100951.25 | 110907.5 | - | - |



ДОКУМЕНТ ПОДПИСАН
ЭЛЕКТРОННОЙ ПОДПИСЬЮ

Сертификат: 009F0BDC181A023B64597F1E2579BEFB50

Владелец: ФЕДЕРАЛЬНАЯ СЛУЖБА ГОСУДАРСТВЕННОЙ

РЕГИСТРАЦИИ, КАДАСТРА И КАРТОГРАФИИ

Действителен: с 02.08.2024 по 26.10.2025

полное наименование должности

инициалы, фамилия

Земельный участок

вид объекта недвижимости

Лист № 44 раздела 4.2

Всего листов раздела 4.2: 326

Всего разделов: 8

Всего листов выписки: 475

19.09.2024г. № КУВИ-001/2024-234429078

Кадастровый номер:

78:34:0413501:1216

| 1 | 2 | 3 | 4 | 5 |
|------|-----------|-----------|---|-----|
| 982 | 100951.3 | 110907.93 | - | - |
| 983 | 100951.36 | 110908.36 | - | - |
| 984 | 100951.41 | 110908.8 | - | - |
| 985 | 100951.46 | 110909.23 | - | - |
| 986 | 100951.52 | 110909.67 | - | - |
| 987 | 100951.58 | 110910.1 | - | - |
| 988 | 100951.63 | 110910.53 | - | - |
| 989 | 100951.69 | 110910.97 | - | - |
| 990 | 100951.75 | 110911.4 | - | - |
| 991 | 100951.81 | 110911.84 | - | - |
| 992 | 100951.87 | 110912.27 | - | - |
| 993 | 100951.94 | 110912.7 | - | - |
| 994 | 100952 | 110913.13 | - | - |
| 995 | 100952.06 | 110913.57 | - | - |
| 996 | 100952.13 | 110914 | - | 0.1 |
| 997 | 100952.16 | 110914.44 | - | - |
| 998 | 100952.19 | 110914.88 | - | - |
| 999 | 100952.22 | 110915.32 | - | - |
| 1000 | 100952.26 | 110915.76 | - | - |
| 1001 | 100952.31 | 110916.19 | - | - |
| 1002 | 100952.35 | 110916.63 | - | - |
| 1003 | 100952.41 | 110917.07 | - | - |
| 1004 | 100952.46 | 110917.5 | - | - |
| 1005 | 100952.52 | 110917.94 | - | - |
| 1006 | 100952.59 | 110918.37 | - | - |
| 1007 | 100952.66 | 110918.81 | - | - |
| 1008 | 100952.73 | 110919.24 | - | - |
| 1009 | 100952.81 | 110919.68 | - | - |
| 1010 | 100952.89 | 110920.11 | - | - |



ДОКУМЕНТ ПОДПИСАН
ЭЛЕКТРОННОЙ ПОДПИСЬЮ

Сертификат: 009F0BDC181A023B64597F1E2579BEFB50

Владелец: ФЕДЕРАЛЬНАЯ СЛУЖБА ГОСУДАРСТВЕННОЙ

РЕГИСТРАЦИИ, КАДАСТРА И КАРТОГРАФИИ

Действителен: с 02.08.2024 по 26.10.2025

полное наименование должности

инициалы, фамилия

Земельный участок

вид объекта недвижимости

Лист № 45 раздела 4.2

Всего листов раздела 4.2: 326

Всего разделов: 8

Всего листов выписки: 475

19.09.2024г. № КУВИ-001/2024-234429078

Кадастровый номер:

78:34:0413501:1216

| 1 | 2 | 3 | 4 | 5 |
|------|-----------|-----------|---|-----|
| 1011 | 100952.98 | 110920.54 | - | - |
| 1012 | 100953.07 | 110920.97 | - | - |
| 1013 | 100953.16 | 110921.4 | - | - |
| 1014 | 100953.26 | 110921.83 | - | - |
| 1015 | 100953.36 | 110922.26 | - | - |
| 1016 | 100953.47 | 110922.68 | - | - |
| 1017 | 100953.58 | 110923.11 | - | - |
| 1018 | 100953.65 | 110923.36 | - | 0.1 |
| 1019 | 100953.82 | 110923.96 | - | - |
| 1020 | 100953.94 | 110924.38 | - | - |
| 1021 | 100954.07 | 110924.8 | - | - |
| 1022 | 100954.2 | 110925.22 | - | - |
| 1023 | 100954.34 | 110925.64 | - | - |
| 1024 | 100954.48 | 110926.06 | - | - |
| 1025 | 100954.62 | 110926.47 | - | - |
| 1026 | 100954.77 | 110926.89 | - | - |
| 1027 | 100954.92 | 110927.3 | - | - |
| 1028 | 100955.08 | 110927.71 | - | - |
| 1029 | 100955.24 | 110928.12 | - | - |
| 1030 | 100955.4 | 110928.53 | - | - |
| 1031 | 100955.57 | 110928.94 | - | - |
| 1032 | 100955.74 | 110929.34 | - | - |
| 1033 | 100955.91 | 110929.75 | - | - |
| 1034 | 100956.09 | 110930.15 | - | - |
| 1035 | 100956.28 | 110930.55 | - | - |
| 1036 | 100956.46 | 110930.95 | - | - |
| 1037 | 100956.66 | 110931.34 | - | - |
| 1038 | 100956.85 | 110931.74 | - | - |
| 1039 | 100957.05 | 110932.13 | - | 0.1 |



ДОКУМЕНТ ПОДПИСАН
ЭЛЕКТРОННОЙ ПОДПИСЬЮ

Сертификат: 009F0BDC181A023B64597F1E2579BEFB50

Владелец: ФЕДЕРАЛЬНАЯ СЛУЖБА ГОСУДАРСТВЕННОЙ

РЕГИСТРАЦИИ, КАДАСТРА И КАРТОГРАФИИ

Действителен: с 02.08.2024 по 26.10.2025

полное наименование должности

инициалы, фамилия

Земельный участок

вид объекта недвижимости

Лист № 46 раздела 4.2

Всего листов раздела 4.2: 326

Всего разделов: 8

Всего листов выписки: 475

19.09.2024г. № КУВИ-001/2024-234429078

Кадастровый номер:

78:34:0413501:1216

| 1 | 2 | 3 | 4 | 5 |
|------|-----------|-----------|---|-----|
| 1040 | 100957.12 | 110933.17 | - | 0.1 |
| 1041 | 100955.73 | 110933.26 | - | 0.1 |
| 1042 | 100955.63 | 110939.59 | - | 0.1 |
| 1043 | 100954.62 | 110942.47 | - | 0.1 |
| 1044 | 100949.66 | 110946.22 | - | 0.1 |
| 1045 | 100945.35 | 110951.17 | - | 0.1 |
| 1046 | 100937.2 | 110958.39 | - | 0.1 |
| 1047 | 100934.18 | 110960.75 | - | 0.1 |
| 1048 | 100931.15 | 110963.12 | - | 0.1 |
| 1049 | 100930.21 | 110963.96 | - | 0.1 |
| 1050 | 100923.1 | 110964.56 | - | 0.1 |
| 1 | 100921.02 | 110966.06 | - | - |



ДОКУМЕНТ ПОДПИСАН
ЭЛЕКТРОННОЙ ПОДПИСЬЮ

Сертификат: 009F0BDC181A023B64597F1E2579BEFB50

Владелец: ФЕДЕРАЛЬНАЯ СЛУЖБА ГОСУДАРСТВЕННОЙ

РЕГИСТРАЦИИ, КАДАСТРА И КАРТОГРАФИИ

Действителен: с 02.08.2024 по 26.10.2025

полное наименование должности

инициалы, фамилия


| | | | |
|--------------------------|-------------------------------|-------------------|---------------------------|
| Земельный участок | | | |
| вид объекта недвижимости | | | |
| Лист № 47 раздела 4.2 | Всего листов раздела 4.2: 326 | Всего разделов: 8 | Всего листов выписки: 475 |

19.09.2024г. № КУВИ-001/2024-234429078

Кадастровый номер: 78:34:0413501:1216

| | | | |
|---|--|--|--|
| Сведения о характерных точках границы части (частей) земельного участка | | | |
| Учетный номер части: 78:34:0413501:1216/10 | | | |
| Система координат СК-1964 | | | |

| Номер точки | Координаты, м | | Описание закрепления на местности | Средняя квадратичная погрешность определения координат характерных точек границ земельного участка, м |
|-------------|---------------|-----------|-----------------------------------|---|
| | X | Y | | |
| 1 | 2 | 3 | 4 | 5 |
| 1 | 100893.53 | 111081.96 | - | - |
| 2 | 100897.67 | 111030.75 | - | - |
| 3 | 100897.78 | 111030.31 | - | - |
| 4 | 100899.56 | 111009.96 | - | - |
| 5 | 100899.67 | 111009.4 | - | - |
| 6 | 100899.79 | 111009.07 | - | - |
| 7 | 100900.56 | 111006.18 | - | - |
| 8 | 100900.68 | 111006.07 | - | - |
| 9 | 100901.9 | 111001.95 | - | - |
| 10 | 100902.01 | 111001.84 | - | - |
| 11 | 100903.45 | 110997.85 | - | - |
| 12 | 100902.47 | 111008.31 | - | 0.1 |
| 13 | 100894.35 | 111081.78 | - | 0.1 |
| 1 | 100893.53 | 111081.96 | - | - |

| | | |
|-------------------------------|---|-------------------|
| полное наименование должности |  ДОКУМЕНТ ПОДПИСАН ЭЛЕКТРОННОЙ ПОДПИСЬЮ | инициалы, фамилия |
| | Сертификат: 009F0BDC181A023B64597F1E2579BEFB50 Владелец: ФЕДЕРАЛЬНАЯ СЛУЖБА ГОСУДАРСТВЕННОЙ РЕГИСТРАЦИИ, КАДАСТРА И КАРТОГРАФИИ Действителен: с 02.08.2024 по 26.10.2025 | |

| | | | |
|--------------------------|--|--|--|
| Земельный участок | | | |
| вид объекта недвижимости | | | |

| | | | |
|-----------------------|-------------------------------|-------------------|---------------------------|
| Лист № 48 раздела 4.2 | Всего листов раздела 4.2: 326 | Всего разделов: 8 | Всего листов выписки: 475 |
|-----------------------|-------------------------------|-------------------|---------------------------|

19.09.2024г. № КУВИ-001/2024-234429078

| | |
|--------------------|--------------------|
| Кадастровый номер: | 78:34:0413501:1216 |
|--------------------|--------------------|

Сведения о характерных точках границы части (частей) земельного участка

Учетный номер части: 78:34:0413501:1216/11

Система координат СК-1964

| Номер точки | Координаты, м | | Описание закрепления на местности | Средняя квадратичная погрешность определения координат характерных точек границ земельного участка, м |
|-------------|---------------|-----------|-----------------------------------|---|
| | X | Y | | |
| 1 | 2 | 3 | 4 | 5 |
| 1 | 101016.59 | 110694.37 | - | 0.1 |
| 2 | 101016.58 | 110694.81 | - | - |
| 3 | 101016.57 | 110695.25 | - | - |
| 4 | 101016.55 | 110695.69 | - | - |
| 5 | 101016.54 | 110696.13 | - | - |
| 6 | 101016.52 | 110696.57 | - | - |
| 7 | 101016.5 | 110697.01 | - | - |
| 8 | 101016.48 | 110697.45 | - | - |
| 9 | 101016.46 | 110697.89 | - | - |
| 10 | 101016.44 | 110698.33 | - | - |
| 11 | 101016.42 | 110698.77 | - | - |
| 12 | 101016.39 | 110699.21 | - | - |
| 13 | 101016.37 | 110699.65 | - | - |
| 14 | 101016.34 | 110700.09 | - | - |
| 15 | 101016.31 | 110700.53 | - | - |
| 16 | 101016.28 | 110700.97 | - | - |
| 17 | 101016.25 | 110701.41 | - | - |
| 18 | 101016.22 | 110701.85 | - | - |
| 19 | 101016.19 | 110702.29 | - | - |
| 20 | 101016.15 | 110702.73 | - | - |
| 21 | 101016.11 | 110703.17 | - | - |
| 22 | 101016.08 | 110703.61 | - | - |
| 23 | 101016.04 | 110704.05 | - | - |
| 24 | 101016 | 110704.49 | - | - |



ДОКУМЕНТ ПОДПИСАН
ЭЛЕКТРОННОЙ ПОДПИСЬЮ

Сертификат: 009F0BDC181A023B64597F1E2579BEFB50

Владелец: ФЕДЕРАЛЬНАЯ СЛУЖБА ГОСУДАРСТВЕННОЙ

РЕГИСТРАЦИИ, КАДАСТРА И КАРТОГРАФИИ

Действителен: с 02.08.2024 по 26.10.2025

полное наименование должности

инициалы, фамилия

Земельный участок

вид объекта недвижимости

Лист № 49 раздела 4.2

Всего листов раздела 4.2: 326

Всего разделов: 8

Всего листов выписки: 475

19.09.2024г. № КУВИ-001/2024-234429078

Кадастровый номер:

78:34:0413501:1216

| 1 | 2 | 3 | 4 | 5 |
|----|-----------|-----------|---|-----|
| 25 | 101015.96 | 110704.93 | - | - |
| 26 | 101015.91 | 110705.36 | - | - |
| 27 | 101015.87 | 110705.8 | - | - |
| 28 | 101015.83 | 110706.24 | - | - |
| 29 | 101015.78 | 110706.68 | - | - |
| 30 | 101015.73 | 110707.12 | - | - |
| 31 | 101015.66 | 110707.75 | - | 0.1 |
| 32 | 101015.63 | 110707.99 | - | - |
| 33 | 101015.58 | 110708.43 | - | - |
| 34 | 101015.53 | 110708.87 | - | - |
| 35 | 101015.47 | 110709.31 | - | - |
| 36 | 101015.42 | 110709.74 | - | - |
| 37 | 101015.36 | 110710.18 | - | - |
| 38 | 101015.3 | 110710.62 | - | - |
| 39 | 101015.24 | 110711.05 | - | - |
| 40 | 101015.18 | 110711.49 | - | - |
| 41 | 101015.12 | 110711.93 | - | - |
| 42 | 101015.06 | 110712.36 | - | - |
| 43 | 101014.99 | 110712.8 | - | - |
| 44 | 101014.93 | 110713.24 | - | - |
| 45 | 101014.86 | 110713.67 | - | - |
| 46 | 101014.79 | 110714.11 | - | - |
| 47 | 101014.72 | 110714.54 | - | - |
| 48 | 101014.65 | 110714.98 | - | - |
| 49 | 101014.58 | 110715.41 | - | - |
| 50 | 101014.5 | 110715.85 | - | - |
| 51 | 101014.43 | 110716.28 | - | - |
| 52 | 101014.35 | 110716.71 | - | - |
| 53 | 101014.28 | 110717.15 | - | - |



ДОКУМЕНТ ПОДПИСАН
ЭЛЕКТРОННОЙ ПОДПИСЬЮ

Сертификат: 009F0BDC181A023B64597F1E2579BEFB50

Владелец: ФЕДЕРАЛЬНАЯ СЛУЖБА ГОСУДАРСТВЕННОЙ

РЕГИСТРАЦИИ, КАДАСТРА И КАРТОГРАФИИ

Действителен: с 02.08.2024 по 26.10.2025

полное наименование должности

инициалы, фамилия

Земельный участок

вид объекта недвижимости

Лист № 50 раздела 4.2

Всего листов раздела 4.2: 326

Всего разделов: 8

Всего листов выписки: 475

19.09.2024г. № КУВИ-001/2024-234429078

Кадастровый номер:

78:34:0413501:1216

| 1 | 2 | 3 | 4 | 5 |
|----|-----------|-----------|---|-----|
| 54 | 101014.2 | 110717.58 | - | - |
| 55 | 101014.12 | 110718.01 | - | - |
| 56 | 101014.04 | 110718.45 | - | - |
| 57 | 101013.95 | 110718.88 | - | - |
| 58 | 101013.87 | 110719.31 | - | - |
| 59 | 101013.78 | 110719.75 | - | - |
| 60 | 101013.7 | 110720.18 | - | - |
| 61 | 101013.61 | 110720.61 | - | 0.1 |
| 62 | 101013.43 | 110721.01 | - | - |
| 63 | 101013.24 | 110721.4 | - | - |
| 64 | 101013.04 | 110721.79 | - | - |
| 65 | 101012.84 | 110722.18 | - | - |
| 66 | 101012.62 | 110722.55 | - | - |
| 67 | 101012.39 | 110722.93 | - | - |
| 68 | 101012.15 | 110723.29 | - | - |
| 69 | 101011.9 | 110723.65 | - | - |
| 70 | 101011.65 | 110724.01 | - | - |
| 71 | 101011.47 | 110724.24 | - | 0.1 |
| 72 | 101011.11 | 110724.69 | - | - |
| 73 | 101010.82 | 110725.03 | - | - |
| 74 | 101010.53 | 110725.35 | - | - |
| 75 | 101010.23 | 110725.67 | - | - |
| 76 | 101009.92 | 110725.98 | - | - |
| 77 | 101009.61 | 110726.28 | - | - |
| 78 | 101009.28 | 110726.58 | - | - |
| 79 | 101008.95 | 110726.86 | - | 0.1 |
| 80 | 101008.64 | 110727.17 | - | - |
| 81 | 101008.32 | 110727.48 | - | - |
| 82 | 101008.02 | 110727.8 | - | - |



ДОКУМЕНТ ПОДПИСАН
ЭЛЕКТРОННОЙ ПОДПИСЬЮ

Сертификат: 009F0BDC181A023B64597F1E2579BEFB50

Владелец: ФЕДЕРАЛЬНАЯ СЛУЖБА ГОСУДАРСТВЕННОЙ

РЕГИСТРАЦИИ, КАДАСТРА И КАРТОГРАФИИ

Действителен: с 02.08.2024 по 26.10.2025

полное наименование должности

инициалы, фамилия

Земельный участок

вид объекта недвижимости

Лист № 51 раздела 4.2

Всего листов раздела 4.2: 326

Всего разделов: 8

Всего листов выписки: 475

19.09.2024г. № КУВИ-001/2024-234429078

Кадастровый номер:

78:34:0413501:1216

| 1 | 2 | 3 | 4 | 5 |
|-----|-----------|-----------|---|-----|
| 83 | 101007.72 | 110728.12 | - | - |
| 84 | 101007.42 | 110728.44 | - | - |
| 85 | 101007.12 | 110728.77 | - | - |
| 86 | 101006.83 | 110729.1 | - | - |
| 87 | 101006.54 | 110729.44 | - | - |
| 88 | 101006.26 | 110729.78 | - | - |
| 89 | 101005.98 | 110730.12 | - | - |
| 90 | 101005.71 | 110730.46 | - | - |
| 91 | 101005.44 | 110730.81 | - | - |
| 92 | 101005.17 | 110731.16 | - | - |
| 93 | 101004.91 | 110731.52 | - | - |
| 94 | 101004.65 | 110731.88 | - | - |
| 95 | 101004.5 | 110732.09 | - | 0.1 |
| 96 | 101004.15 | 110732.6 | - | - |
| 97 | 101003.9 | 110732.97 | - | - |
| 98 | 101003.66 | 110733.34 | - | - |
| 99 | 101003.43 | 110733.71 | - | - |
| 100 | 101003.2 | 110734.09 | - | - |
| 101 | 101002.97 | 110734.47 | - | - |
| 102 | 101002.75 | 110734.85 | - | - |
| 103 | 101002.53 | 110735.23 | - | - |
| 104 | 101002.32 | 110735.62 | - | - |
| 105 | 101002.11 | 110736.01 | - | - |
| 106 | 101001.91 | 110736.4 | - | - |
| 107 | 101001.71 | 110736.79 | - | - |
| 108 | 101001.52 | 110737.19 | - | - |
| 109 | 101001.33 | 110737.59 | - | 0.1 |
| 110 | 100995.91 | 110744.83 | - | 0.1 |
| 111 | 100995.66 | 110745.2 | - | - |



ДОКУМЕНТ ПОДПИСАН
ЭЛЕКТРОННОЙ ПОДПИСЬЮ

Сертификат: 009F0BDC181A023B64597F1E2579BEFB50

Владелец: ФЕДЕРАЛЬНАЯ СЛУЖБА ГОСУДАРСТВЕННОЙ

РЕГИСТРАЦИИ, КАДАСТРА И КАРТОГРАФИИ

Действителен: с 02.08.2024 по 26.10.2025

полное наименование должности

инициалы, фамилия

Земельный участок

вид объекта недвижимости

Лист № 52 раздела 4.2

Всего листов раздела 4.2: 326

Всего разделов: 8

Всего листов выписки: 475

19.09.2024г. № КУВИ-001/2024-234429078

Кадастровый номер:

78:34:0413501:1216

| 1 | 2 | 3 | 4 | 5 |
|-----|-----------|-----------|---|-----|
| 112 | 100995.42 | 110745.58 | - | - |
| 113 | 100995.19 | 110745.96 | - | - |
| 114 | 100994.96 | 110746.34 | - | - |
| 115 | 100994.74 | 110746.72 | - | - |
| 116 | 100994.52 | 110747.11 | - | - |
| 117 | 100994.31 | 110747.51 | - | - |
| 118 | 100994.11 | 110747.9 | - | - |
| 119 | 100993.91 | 110748.3 | - | - |
| 120 | 100993.72 | 110748.71 | - | - |
| 121 | 100993.54 | 110749.11 | - | - |
| 122 | 100993.36 | 110749.52 | - | - |
| 123 | 100993.19 | 110749.93 | - | - |
| 124 | 100993.05 | 110750.28 | - | 0.1 |
| 125 | 100992.87 | 110750.76 | - | - |
| 126 | 100992.72 | 110751.18 | - | - |
| 127 | 100992.57 | 110751.6 | - | - |
| 128 | 100992.43 | 110752.03 | - | - |
| 129 | 100992.3 | 110752.45 | - | - |
| 130 | 100992.18 | 110752.88 | - | - |
| 131 | 100992.06 | 110753.31 | - | - |
| 132 | 100991.95 | 110753.74 | - | - |
| 133 | 100991.85 | 110754.18 | - | - |
| 134 | 100991.75 | 110754.61 | - | - |
| 135 | 100991.66 | 110755.05 | - | - |
| 136 | 100991.58 | 110755.49 | - | - |
| 137 | 100991.51 | 110755.93 | - | - |
| 138 | 100991.44 | 110756.37 | - | - |
| 139 | 100991.38 | 110756.81 | - | - |
| 140 | 100991.32 | 110757.25 | - | - |



ДОКУМЕНТ ПОДПИСАН
ЭЛЕКТРОННОЙ ПОДПИСЬЮ

Сертификат: 009F0BDC181A023B64597F1E2579BEFB50

Владелец: ФЕДЕРАЛЬНАЯ СЛУЖБА ГОСУДАРСТВЕННОЙ

РЕГИСТРАЦИИ, КАДАСТРА И КАРТОГРАФИИ

Действителен: с 02.08.2024 по 26.10.2025

полное наименование должности

инициалы, фамилия

Земельный участок

вид объекта недвижимости

Лист № 53 раздела 4.2

Всего листов раздела 4.2: 326

Всего разделов: 8

Всего листов выписки: 475

19.09.2024г. № КУВИ-001/2024-234429078

Кадастровый номер:

78:34:0413501:1216

| 1 | 2 | 3 | 4 | 5 |
|-----|-----------|-----------|---|-----|
| 141 | 100991.28 | 110757.69 | - | - |
| 142 | 100991.24 | 110758.14 | - | - |
| 143 | 100991.2 | 110758.58 | - | - |
| 144 | 100991.18 | 110759.03 | - | - |
| 145 | 100991.16 | 110759.47 | - | - |
| 146 | 100991.15 | 110759.92 | - | - |
| 147 | 100991.14 | 110760.36 | - | - |
| 148 | 100991.15 | 110760.81 | - | - |
| 149 | 100991.16 | 110761.26 | - | - |
| 150 | 100991.17 | 110761.7 | - | - |
| 151 | 100991.2 | 110762.15 | - | - |
| 152 | 100991.23 | 110762.59 | - | 0.1 |
| 153 | 100991.21 | 110763.03 | - | - |
| 154 | 100991.18 | 110763.47 | - | - |
| 155 | 100991.15 | 110763.91 | - | - |
| 156 | 100991.12 | 110764.35 | - | - |
| 157 | 100991.09 | 110764.79 | - | - |
| 158 | 100991.06 | 110765.23 | - | - |
| 159 | 100991.02 | 110765.67 | - | - |
| 160 | 100990.99 | 110766.11 | - | - |
| 161 | 100990.95 | 110766.54 | - | - |
| 162 | 100990.91 | 110766.98 | - | - |
| 163 | 100990.86 | 110767.42 | - | - |
| 164 | 100990.82 | 110767.86 | - | - |
| 165 | 100990.77 | 110768.3 | - | - |
| 166 | 100990.72 | 110768.74 | - | - |
| 167 | 100990.67 | 110769.17 | - | - |
| 168 | 100990.62 | 110769.61 | - | - |
| 169 | 100990.56 | 110770.05 | - | - |



ДОКУМЕНТ ПОДПИСАН
ЭЛЕКТРОННОЙ ПОДПИСЬЮ

Сертификат: 009F0BDC181A023B64597F1E2579BEFB50

Владелец: ФЕДЕРАЛЬНАЯ СЛУЖБА ГОСУДАРСТВЕННОЙ

РЕГИСТРАЦИИ, КАДАСТРА И КАРТОГРАФИИ

Действителен: с 02.08.2024 по 26.10.2025

полное наименование должности

инициалы, фамилия

Земельный участок

вид объекта недвижимости

Лист № 54 раздела 4.2

Всего листов раздела 4.2: 326

Всего разделов: 8

Всего листов выписки: 475

19.09.2024г. № КУВИ-001/2024-234429078

Кадастровый номер:

78:34:0413501:1216

| 1 | 2 | 3 | 4 | 5 |
|-----|-----------|-----------|---|-----|
| 170 | 100990.51 | 110770.48 | - | - |
| 171 | 100990.45 | 110770.92 | - | - |
| 172 | 100990.39 | 110771.36 | - | - |
| 173 | 100990.32 | 110771.79 | - | - |
| 174 | 100990.26 | 110772.23 | - | - |
| 175 | 100990.19 | 110772.67 | - | - |
| 176 | 100990.13 | 110773.1 | - | - |
| 177 | 100990.06 | 110773.54 | - | - |
| 178 | 100989.97 | 110774.05 | - | 0.1 |
| 179 | 100989.91 | 110774.4 | - | - |
| 180 | 100989.83 | 110774.84 | - | - |
| 181 | 100989.76 | 110775.27 | - | - |
| 182 | 100989.68 | 110775.71 | - | - |
| 183 | 100989.59 | 110776.14 | - | - |
| 184 | 100989.51 | 110776.57 | - | - |
| 185 | 100989.43 | 110777 | - | - |
| 186 | 100989.34 | 110777.43 | - | - |
| 187 | 100989.25 | 110777.87 | - | - |
| 188 | 100989.16 | 110778.3 | - | - |
| 189 | 100989.06 | 110778.73 | - | - |
| 190 | 100988.97 | 110779.16 | - | - |
| 191 | 100988.87 | 110779.59 | - | - |
| 192 | 100988.77 | 110780.02 | - | - |
| 193 | 100988.67 | 110780.45 | - | - |
| 194 | 100988.57 | 110780.87 | - | - |
| 195 | 100988.47 | 110781.3 | - | - |
| 196 | 100988.36 | 110781.73 | - | - |
| 197 | 100988.25 | 110782.16 | - | - |
| 198 | 100988.14 | 110782.58 | - | - |



ДОКУМЕНТ ПОДПИСАН
ЭЛЕКТРОННОЙ ПОДПИСЬЮ

Сертификат: 009F0BDC181A023B64597F1E2579BEFB50

Владелец: ФЕДЕРАЛЬНАЯ СЛУЖБА ГОСУДАРСТВЕННОЙ

РЕГИСТРАЦИИ, КАДАСТРА И КАРТОГРАФИИ

Действителен: с 02.08.2024 по 26.10.2025

полное наименование должности

инициалы, фамилия

Земельный участок

вид объекта недвижимости

Лист № 55 раздела 4.2

Всего листов раздела 4.2: 326

Всего разделов: 8

Всего листов выписки: 475

19.09.2024г. № КУВИ-001/2024-234429078

Кадастровый номер:

78:34:0413501:1216

| 1 | 2 | 3 | 4 | 5 |
|-----|-----------|-----------|---|-----|
| 199 | 100988.03 | 110783.01 | - | - |
| 200 | 100987.92 | 110783.43 | - | - |
| 201 | 100987.8 | 110783.86 | - | 0.1 |
| 202 | 100981.93 | 110800.72 | - | 0.1 |
| 203 | 100978.57 | 110813.5 | - | 0.1 |
| 204 | 100978.96 | 110813.76 | - | - |
| 205 | 100979.38 | 110813.97 | - | - |
| 206 | 100979.82 | 110814.13 | - | - |
| 207 | 100980.24 | 110814.24 | - | 0.1 |
| 208 | 100980.74 | 110814.31 | - | - |
| 209 | 100981.21 | 110814.32 | - | - |
| 210 | 100981.68 | 110814.28 | - | - |
| 211 | 100982.14 | 110814.19 | - | - |
| 212 | 100982.59 | 110814.05 | - | 0.1 |
| 213 | 100982.71 | 110813.63 | - | - |
| 214 | 100982.83 | 110813.2 | - | - |
| 215 | 100982.94 | 110812.78 | - | - |
| 216 | 100983.06 | 110812.36 | - | - |
| 217 | 100983.18 | 110811.94 | - | - |
| 218 | 100983.29 | 110811.51 | - | - |
| 219 | 100983.41 | 110811.09 | - | - |
| 220 | 100983.52 | 110810.67 | - | - |
| 221 | 100983.64 | 110810.24 | - | - |
| 222 | 100983.75 | 110809.82 | - | - |
| 223 | 100983.87 | 110809.39 | - | - |
| 224 | 100983.98 | 110808.97 | - | - |
| 225 | 100984.1 | 110808.55 | - | - |
| 226 | 100984.21 | 110808.12 | - | - |
| 227 | 100984.32 | 110807.7 | - | - |



ДОКУМЕНТ ПОДПИСАН
ЭЛЕКТРОННОЙ ПОДПИСЬЮ

Сертификат: 009F0BDC181A023B64597F1E2579BEFB50

Владелец: ФЕДЕРАЛЬНАЯ СЛУЖБА ГОСУДАРСТВЕННОЙ

РЕГИСТРАЦИИ, КАДАСТРА И КАРТОГРАФИИ

Действителен: с 02.08.2024 по 26.10.2025

полное наименование должности

инициалы, фамилия

Земельный участок

вид объекта недвижимости

Лист № 56 раздела 4.2

Всего листов раздела 4.2: 326

Всего разделов: 8

Всего листов выписки: 475

19.09.2024г. № КУВИ-001/2024-234429078

Кадастровый номер:

78:34:0413501:1216

| 1 | 2 | 3 | 4 | 5 |
|-----|-----------|-----------|---|-----|
| 228 | 100984.44 | 110807.28 | - | - |
| 229 | 100984.55 | 110806.85 | - | - |
| 230 | 100984.66 | 110806.43 | - | - |
| 231 | 100984.77 | 110806 | - | - |
| 232 | 100984.89 | 110805.58 | - | - |
| 233 | 100985 | 110805.15 | - | - |
| 234 | 100985.11 | 110804.73 | - | - |
| 235 | 100985.22 | 110804.3 | - | - |
| 236 | 100985.33 | 110803.88 | - | - |
| 237 | 100985.44 | 110803.46 | - | - |
| 238 | 100985.55 | 110803.03 | - | - |
| 239 | 100985.66 | 110802.61 | - | - |
| 240 | 100985.77 | 110802.18 | - | - |
| 241 | 100985.88 | 110801.75 | - | 0.1 |
| 242 | 100985.99 | 110801.33 | - | - |
| 243 | 100986.1 | 110800.9 | - | - |
| 244 | 100986.2 | 110800.48 | - | - |
| 245 | 100986.31 | 110800.05 | - | - |
| 246 | 100986.42 | 110799.63 | - | - |
| 247 | 100986.53 | 110799.2 | - | - |
| 248 | 100986.63 | 110798.78 | - | - |
| 249 | 100986.74 | 110798.35 | - | - |
| 250 | 100986.85 | 110797.93 | - | - |
| 251 | 100986.95 | 110797.5 | - | - |
| 252 | 100987.06 | 110797.07 | - | - |
| 253 | 100987.16 | 110796.65 | - | - |
| 254 | 100987.27 | 110796.22 | - | - |
| 255 | 100987.37 | 110795.8 | - | - |
| 256 | 100987.48 | 110795.37 | - | - |



ДОКУМЕНТ ПОДПИСАН
ЭЛЕКТРОННОЙ ПОДПИСЬЮ

Сертификат: 009F0BDC181A023B64597F1E2579BEFB50

Владелец: ФЕДЕРАЛЬНАЯ СЛУЖБА ГОСУДАРСТВЕННОЙ

РЕГИСТРАЦИИ, КАДАСТРА И КАРТОГРАФИИ

Действителен: с 02.08.2024 по 26.10.2025

полное наименование должности

инициалы, фамилия

Земельный участок

вид объекта недвижимости

Лист № 57 раздела 4.2

Всего листов раздела 4.2: 326

Всего разделов: 8

Всего листов выписки: 475

19.09.2024г. № КУВИ-001/2024-234429078

Кадастровый номер:

78:34:0413501:1216

| 1 | 2 | 3 | 4 | 5 |
|-----|-----------|-----------|---|---|
| 257 | 100987.58 | 110794.94 | - | - |
| 258 | 100987.69 | 110794.52 | - | - |
| 259 | 100987.79 | 110794.09 | - | - |
| 260 | 100987.89 | 110793.66 | - | - |
| 261 | 100987.99 | 110793.24 | - | - |
| 262 | 100988.1 | 110792.81 | - | - |
| 263 | 100988.2 | 110792.38 | - | - |
| 264 | 100988.3 | 110791.96 | - | - |
| 265 | 100988.4 | 110791.53 | - | - |
| 266 | 100988.5 | 110791.1 | - | - |
| 267 | 100988.6 | 110790.68 | - | - |
| 268 | 100988.71 | 110790.25 | - | - |
| 269 | 100988.81 | 110789.82 | - | - |
| 270 | 100988.91 | 110789.39 | - | - |
| 271 | 100989.01 | 110788.97 | - | - |
| 272 | 100989.1 | 110788.54 | - | - |
| 273 | 100989.2 | 110788.11 | - | - |
| 274 | 100989.3 | 110787.68 | - | - |
| 275 | 100989.4 | 110787.26 | - | - |
| 276 | 100989.5 | 110786.83 | - | - |
| 277 | 100989.6 | 110786.4 | - | - |
| 278 | 100989.69 | 110785.97 | - | - |
| 279 | 100989.79 | 110785.54 | - | - |
| 280 | 100989.89 | 110785.12 | - | - |
| 281 | 100989.99 | 110784.69 | - | - |
| 282 | 100990.08 | 110784.26 | - | - |
| 283 | 100990.18 | 110783.83 | - | - |
| 284 | 100990.27 | 110783.4 | - | - |
| 285 | 100990.37 | 110782.97 | - | - |



ДОКУМЕНТ ПОДПИСАН
ЭЛЕКТРОННОЙ ПОДПИСЬЮ

Сертификат: 009F0BDC181A023B64597F1E2579BEFB50

Владелец: ФЕДЕРАЛЬНАЯ СЛУЖБА ГОСУДАРСТВЕННОЙ

РЕГИСТРАЦИИ, КАДАСТРА И КАРТОГРАФИИ

Действителен: с 02.08.2024 по 26.10.2025

полное наименование должности

инициалы, фамилия

Земельный участок

вид объекта недвижимости

Лист № 58 раздела 4.2

Всего листов раздела 4.2: 326

Всего разделов: 8

Всего листов выписки: 475

19.09.2024г. № КУВИ-001/2024-234429078

Кадастровый номер:

78:34:0413501:1216

| 1 | 2 | 3 | 4 | 5 |
|-----|-----------|-----------|---|-----|
| 286 | 100990.46 | 110782.55 | - | - |
| 287 | 100990.56 | 110782.12 | - | - |
| 288 | 100990.65 | 110781.69 | - | - |
| 289 | 100990.75 | 110781.26 | - | - |
| 290 | 100990.84 | 110780.83 | - | - |
| 291 | 100990.93 | 110780.4 | - | - |
| 292 | 100991.03 | 110779.97 | - | - |
| 293 | 100991.12 | 110779.55 | - | - |
| 294 | 100991.21 | 110779.12 | - | - |
| 295 | 100991.3 | 110778.69 | - | - |
| 296 | 100991.4 | 110778.26 | - | - |
| 297 | 100991.49 | 110777.83 | - | - |
| 298 | 100991.58 | 110777.4 | - | - |
| 299 | 100991.67 | 110776.97 | - | 0.1 |
| 300 | 100991.74 | 110776.53 | - | - |
| 301 | 100991.81 | 110776.09 | - | - |
| 302 | 100991.87 | 110775.65 | - | - |
| 303 | 100991.94 | 110775.21 | - | - |
| 304 | 100992.01 | 110774.78 | - | - |
| 305 | 100992.08 | 110774.34 | - | - |
| 306 | 100992.15 | 110773.9 | - | - |
| 307 | 100992.23 | 110773.46 | - | - |
| 308 | 100992.3 | 110773.02 | - | - |
| 309 | 100992.37 | 110772.58 | - | - |
| 310 | 100992.44 | 110772.15 | - | - |
| 311 | 100992.52 | 110771.71 | - | - |
| 312 | 100992.59 | 110771.27 | - | - |
| 313 | 100992.66 | 110770.83 | - | - |
| 314 | 100992.74 | 110770.39 | - | - |



ДОКУМЕНТ ПОДПИСАН
ЭЛЕКТРОННОЙ ПОДПИСЬЮ

Сертификат: 009F0BDC181A023B64597F1E2579BEFB50

Владелец: ФЕДЕРАЛЬНАЯ СЛУЖБА ГОСУДАРСТВЕННОЙ

РЕГИСТРАЦИИ, КАДАСТРА И КАРТОГРАФИИ

Действителен: с 02.08.2024 по 26.10.2025

полное наименование должности

инициалы, фамилия

Земельный участок

вид объекта недвижимости

Лист № 59 раздела 4.2

Всего листов раздела 4.2: 326

Всего разделов: 8

Всего листов выписки: 475

19.09.2024г. № КУВИ-001/2024-234429078

Кадастровый номер:

78:34:0413501:1216

| 1 | 2 | 3 | 4 | 5 |
|-----|-----------|-----------|---|-----|
| 315 | 100992.81 | 110769.96 | - | - |
| 316 | 100992.89 | 110769.52 | - | - |
| 317 | 100992.93 | 110769.29 | - | 0.1 |
| 318 | 100993.04 | 110768.64 | - | - |
| 319 | 100993.12 | 110768.2 | - | - |
| 320 | 100993.2 | 110767.77 | - | - |
| 321 | 100993.28 | 110767.33 | - | - |
| 322 | 100993.36 | 110766.89 | - | - |
| 323 | 100993.44 | 110766.46 | - | - |
| 324 | 100993.52 | 110766.02 | - | - |
| 325 | 100993.6 | 110765.58 | - | - |
| 326 | 100993.68 | 110765.15 | - | - |
| 327 | 100993.76 | 110764.71 | - | - |
| 328 | 100993.84 | 110764.27 | - | - |
| 329 | 100993.92 | 110763.84 | - | - |
| 330 | 100994.01 | 110763.4 | - | - |
| 331 | 100994.09 | 110762.96 | - | - |
| 332 | 100994.17 | 110762.53 | - | - |
| 333 | 100994.26 | 110762.09 | - | - |
| 334 | 100994.34 | 110761.65 | - | - |
| 335 | 100994.43 | 110761.22 | - | - |
| 336 | 100994.51 | 110760.78 | - | - |
| 337 | 100994.6 | 110760.35 | - | - |
| 338 | 100994.69 | 110759.91 | - | - |
| 339 | 100994.77 | 110759.48 | - | - |
| 340 | 100994.86 | 110759.04 | - | - |
| 341 | 100994.95 | 110758.61 | - | - |
| 342 | 100995.04 | 110758.17 | - | 0.1 |
| 343 | 100995.14 | 110757.74 | - | - |



ДОКУМЕНТ ПОДПИСАН
ЭЛЕКТРОННОЙ ПОДПИСЬЮ

Сертификат: 009F0BDC181A023B64597F1E2579BEFB50

Владелец: ФЕДЕРАЛЬНАЯ СЛУЖБА ГОСУДАРСТВЕННОЙ

РЕГИСТРАЦИИ, КАДАСТРА И КАРТОГРАФИИ

Действителен: с 02.08.2024 по 26.10.2025

полное наименование должности

инициалы, фамилия

Земельный участок

вид объекта недвижимости

Лист № 60 раздела 4.2

Всего листов раздела 4.2: 326

Всего разделов: 8

Всего листов выписки: 475

19.09.2024г. № КУВИ-001/2024-234429078

Кадастровый номер:

78:34:0413501:1216

| 1 | 2 | 3 | 4 | 5 |
|-----|-----------|-----------|---|---|
| 344 | 100995.25 | 110757.32 | - | - |
| 345 | 100995.36 | 110756.9 | - | - |
| 346 | 100995.48 | 110756.47 | - | - |
| 347 | 100995.6 | 110756.05 | - | - |
| 348 | 100995.72 | 110755.63 | - | - |
| 349 | 100995.85 | 110755.21 | - | - |
| 350 | 100995.98 | 110754.8 | - | - |
| 351 | 100996.11 | 110754.38 | - | - |
| 352 | 100996.25 | 110753.97 | - | - |
| 353 | 100996.4 | 110753.55 | - | - |
| 354 | 100996.55 | 110753.14 | - | - |
| 355 | 100996.7 | 110752.73 | - | - |
| 356 | 100996.86 | 110752.32 | - | - |
| 357 | 100997.02 | 110751.91 | - | - |
| 358 | 100997.18 | 110751.51 | - | - |
| 359 | 100997.35 | 110751.1 | - | - |
| 360 | 100997.52 | 110750.7 | - | - |
| 361 | 100997.7 | 110750.3 | - | - |
| 362 | 100997.88 | 110749.9 | - | - |
| 363 | 100998.06 | 110749.5 | - | - |
| 364 | 100998.25 | 110749.11 | - | - |
| 365 | 100998.44 | 110748.72 | - | - |
| 366 | 100998.64 | 110748.32 | - | - |
| 367 | 100998.84 | 110747.93 | - | - |
| 368 | 100999.04 | 110747.55 | - | - |
| 369 | 100999.25 | 110747.16 | - | - |
| 370 | 100999.46 | 110746.78 | - | - |
| 371 | 100999.67 | 110746.4 | - | - |
| 372 | 100999.89 | 110746.02 | - | - |



ДОКУМЕНТ ПОДПИСАН
ЭЛЕКТРОННОЙ ПОДПИСЬЮ

Сертификат: 009F0BDC181A023B64597F1E2579BEFB50

Владелец: ФЕДЕРАЛЬНАЯ СЛУЖБА ГОСУДАРСТВЕННОЙ

РЕГИСТРАЦИИ, КАДАСТРА И КАРТОГРАФИИ

Действителен: с 02.08.2024 по 26.10.2025

полное наименование должности

инициалы, фамилия

Земельный участок

вид объекта недвижимости

Лист № 61 раздела 4.2

Всего листов раздела 4.2: 326

Всего разделов: 8

Всего листов выписки: 475

19.09.2024г. № КУВИ-001/2024-234429078

Кадастровый номер:

78:34:0413501:1216

| 1 | 2 | 3 | 4 | 5 |
|-----|-----------|-----------|---|-----|
| 373 | 101000.11 | 110745.64 | - | - |
| 374 | 101000.34 | 110745.27 | - | - |
| 375 | 101000.61 | 110744.83 | - | 0.1 |
| 376 | 101000.8 | 110744.52 | - | - |
| 377 | 101001.04 | 110744.15 | - | - |
| 378 | 101001.28 | 110743.79 | - | - |
| 379 | 101001.53 | 110743.43 | - | - |
| 380 | 101001.77 | 110743.06 | - | - |
| 381 | 101002.03 | 110742.71 | - | - |
| 382 | 101002.28 | 110742.35 | - | - |
| 383 | 101002.54 | 110742 | - | - |
| 384 | 101002.8 | 110741.65 | - | - |
| 385 | 101003.07 | 110741.3 | - | - |
| 386 | 101003.33 | 110740.95 | - | - |
| 387 | 101003.61 | 110740.61 | - | - |
| 388 | 101003.88 | 110740.27 | - | - |
| 389 | 101004.16 | 110739.93 | - | - |
| 390 | 101004.44 | 110739.6 | - | - |
| 391 | 101004.73 | 110739.27 | - | - |
| 392 | 101005.02 | 110738.94 | - | - |
| 393 | 101005.31 | 110738.61 | - | 0.1 |
| 394 | 101005.6 | 110738.28 | - | - |
| 395 | 101005.89 | 110737.95 | - | - |
| 396 | 101006.18 | 110737.62 | - | - |
| 397 | 101006.47 | 110737.28 | - | - |
| 398 | 101006.76 | 110736.95 | - | - |
| 399 | 101007.04 | 110736.61 | - | - |
| 400 | 101007.33 | 110736.27 | - | - |
| 401 | 101007.61 | 110735.93 | - | - |



ДОКУМЕНТ ПОДПИСАН
ЭЛЕКТРОННОЙ ПОДПИСЬЮ

Сертификат: 009F0BDC181A023B64597F1E2579BEFB50

Владелец: ФЕДЕРАЛЬНАЯ СЛУЖБА ГОСУДАРСТВЕННОЙ

РЕГИСТРАЦИИ, КАДАСТРА И КАРТОГРАФИИ

Действителен: с 02.08.2024 по 26.10.2025

полное наименование должности

инициалы, фамилия

Земельный участок

вид объекта недвижимости

Лист № 62 раздела 4.2

Всего листов раздела 4.2: 326

Всего разделов: 8

Всего листов выписки: 475

19.09.2024г. № КУВИ-001/2024-234429078

Кадастровый номер:

78:34:0413501:1216

| 1 | 2 | 3 | 4 | 5 |
|-----|-----------|-----------|---|-----|
| 402 | 101007.89 | 110735.59 | - | - |
| 403 | 101008.16 | 110735.25 | - | - |
| 404 | 101008.44 | 110734.91 | - | - |
| 405 | 101008.72 | 110734.56 | - | - |
| 406 | 101008.99 | 110734.21 | - | - |
| 407 | 101009.26 | 110733.87 | - | - |
| 408 | 101009.53 | 110733.52 | - | - |
| 409 | 101009.8 | 110733.17 | - | - |
| 410 | 101010.06 | 110732.82 | - | - |
| 411 | 101010.33 | 110732.46 | - | - |
| 412 | 101010.59 | 110732.11 | - | - |
| 413 | 101010.85 | 110731.75 | - | - |
| 414 | 101011.11 | 110731.4 | - | - |
| 415 | 101011.37 | 110731.04 | - | - |
| 416 | 101011.63 | 110730.68 | - | - |
| 417 | 101011.88 | 110730.32 | - | - |
| 418 | 101012.13 | 110729.96 | - | - |
| 419 | 101012.38 | 110729.59 | - | - |
| 420 | 101012.63 | 110729.23 | - | - |
| 421 | 101012.88 | 110728.87 | - | - |
| 422 | 101013.12 | 110728.5 | - | - |
| 423 | 101013.37 | 110728.13 | - | - |
| 424 | 101013.61 | 110727.76 | - | - |
| 425 | 101013.85 | 110727.39 | - | - |
| 426 | 101014.09 | 110727.02 | - | - |
| 427 | 101014.38 | 110726.56 | - | 0.1 |
| 428 | 101014.56 | 110726.28 | - | - |
| 429 | 101014.79 | 110725.9 | - | - |
| 430 | 101015.02 | 110725.52 | - | - |



ДОКУМЕНТ ПОДПИСАН
ЭЛЕКТРОННОЙ ПОДПИСЬЮ

Сертификат: 009F0BDC181A023B64597F1E2579BEFB50

Владелец: ФЕДЕРАЛЬНАЯ СЛУЖБА ГОСУДАРСТВЕННОЙ

РЕГИСТРАЦИИ, КАДАСТРА И КАРТОГРАФИИ

Действителен: с 02.08.2024 по 26.10.2025

полное наименование должности

инициалы, фамилия

Земельный участок

вид объекта недвижимости

Лист № 63 раздела 4.2

Всего листов раздела 4.2: 326

Всего разделов: 8

Всего листов выписки: 475

19.09.2024г. № КУВИ-001/2024-234429078

Кадастровый номер:

78:34:0413501:1216

| 1 | 2 | 3 | 4 | 5 |
|-----|-----------|-----------|---|-----|
| 431 | 101015.25 | 110725.15 | - | - |
| 432 | 101015.48 | 110724.77 | - | - |
| 433 | 101015.7 | 110724.39 | - | - |
| 434 | 101015.93 | 110724.01 | - | - |
| 435 | 101016.15 | 110723.63 | - | - |
| 436 | 101016.37 | 110723.25 | - | - |
| 437 | 101016.59 | 110722.86 | - | - |
| 438 | 101016.8 | 110722.48 | - | - |
| 439 | 101017.02 | 110722.09 | - | - |
| 440 | 101017.23 | 110721.71 | - | - |
| 441 | 101017.44 | 110721.32 | - | 0.1 |
| 442 | 101017.56 | 110720.9 | - | - |
| 443 | 101017.67 | 110720.48 | - | - |
| 444 | 101017.79 | 110720.06 | - | - |
| 445 | 101017.9 | 110719.63 | - | - |
| 446 | 101018.01 | 110719.21 | - | - |
| 447 | 101018.12 | 110718.79 | - | - |
| 448 | 101018.22 | 110718.36 | - | - |
| 449 | 101018.32 | 110717.94 | - | - |
| 450 | 101018.42 | 110717.51 | - | - |
| 451 | 101018.52 | 110717.09 | - | - |
| 452 | 101018.62 | 110716.66 | - | - |
| 453 | 101018.71 | 110716.23 | - | - |
| 454 | 101018.8 | 110715.81 | - | - |
| 455 | 101018.89 | 110715.38 | - | - |
| 456 | 101018.98 | 110714.95 | - | - |
| 457 | 101019.06 | 110714.52 | - | - |
| 458 | 101019.14 | 110714.09 | - | - |
| 459 | 101019.22 | 110713.66 | - | - |



ДОКУМЕНТ ПОДПИСАН
ЭЛЕКТРОННОЙ ПОДПИСЬЮ

Сертификат: 009F0BDC181A023B64597F1E2579BEFB50

Владелец: ФЕДЕРАЛЬНАЯ СЛУЖБА ГОСУДАРСТВЕННОЙ

РЕГИСТРАЦИИ, КАДАСТРА И КАРТОГРАФИИ

Действителен: с 02.08.2024 по 26.10.2025

полное наименование должности

инициалы, фамилия

Земельный участок

вид объекта недвижимости

Лист № 64 раздела 4.2

Всего листов раздела 4.2: 326

Всего разделов: 8

Всего листов выписки: 475

19.09.2024г. № КУВИ-001/2024-234429078

Кадастровый номер:

78:34:0413501:1216

| 1 | 2 | 3 | 4 | 5 |
|-----|-----------|-----------|---|-----|
| 460 | 101019.3 | 110713.23 | - | - |
| 461 | 101019.37 | 110712.8 | - | - |
| 462 | 101019.45 | 110712.37 | - | - |
| 463 | 101019.52 | 110711.94 | - | - |
| 464 | 101019.59 | 110711.51 | - | - |
| 465 | 101019.65 | 110711.08 | - | - |
| 466 | 101019.71 | 110710.64 | - | - |
| 467 | 101019.78 | 110710.21 | - | - |
| 468 | 101019.83 | 110709.78 | - | - |
| 469 | 101019.89 | 110709.34 | - | - |
| 470 | 101019.94 | 110708.91 | - | - |
| 471 | 101020 | 110708.48 | - | - |
| 472 | 101020.05 | 110708.04 | - | - |
| 473 | 101020.09 | 110707.61 | - | - |
| 474 | 101020.14 | 110707.17 | - | - |
| 475 | 101020.18 | 110706.74 | - | - |
| 476 | 101020.22 | 110706.3 | - | - |
| 477 | 101020.26 | 110705.87 | - | - |
| 478 | 101020.29 | 110705.43 | - | - |
| 479 | 101020.33 | 110705 | - | - |
| 480 | 101020.36 | 110704.56 | - | - |
| 481 | 101020.39 | 110704.05 | - | 0.1 |
| 482 | 101020.41 | 110703.69 | - | - |
| 483 | 101020.44 | 110703.25 | - | - |
| 484 | 101020.46 | 110702.82 | - | - |
| 485 | 101020.48 | 110702.38 | - | - |
| 486 | 101020.49 | 110701.94 | - | - |
| 487 | 101020.51 | 110701.51 | - | - |
| 488 | 101020.52 | 110701.07 | - | - |



ДОКУМЕНТ ПОДПИСАН
ЭЛЕКТРОННОЙ ПОДПИСЬЮ

Сертификат: 009F0BDC181A023B64597F1E2579BEFB50

Владелец: ФЕДЕРАЛЬНАЯ СЛУЖБА ГОСУДАРСТВЕННОЙ

РЕГИСТРАЦИИ, КАДАСТРА И КАРТОГРАФИИ

Действителен: с 02.08.2024 по 26.10.2025

полное наименование должности

инициалы, фамилия

Земельный участок

вид объекта недвижимости

Лист № 65 раздела 4.2

Всего листов раздела 4.2: 326

Всего разделов: 8

Всего листов выписки: 475

19.09.2024г. № КУВИ-001/2024-234429078

Кадастровый номер:

78:34:0413501:1216

| 1 | 2 | 3 | 4 | 5 |
|-----|-----------|-----------|---|-----|
| 489 | 101020.53 | 110700.63 | - | - |
| 490 | 101020.54 | 110700.19 | - | - |
| 491 | 101020.54 | 110699.76 | - | - |
| 492 | 101020.54 | 110699.32 | - | - |
| 493 | 101020.54 | 110698.88 | - | - |
| 494 | 101020.54 | 110698.45 | - | - |
| 495 | 101020.54 | 110698.01 | - | - |
| 496 | 101020.53 | 110697.57 | - | - |
| 497 | 101020.52 | 110697.14 | - | - |
| 498 | 101020.51 | 110696.7 | - | - |
| 499 | 101020.49 | 110696.26 | - | - |
| 500 | 101020.48 | 110695.83 | - | - |
| 501 | 101020.46 | 110695.39 | - | - |
| 502 | 101020.44 | 110694.95 | - | - |
| 503 | 101020.42 | 110694.52 | - | - |
| 504 | 101020.39 | 110694.08 | - | 0.1 |
| 1 | 101016.59 | 110694.37 | - | 0.1 |
| 1 | 101011.61 | 110693.42 | - | - |
| 2 | 101011.71 | 110692.99 | - | - |
| 3 | 101011.85 | 110692.56 | - | - |
| 4 | 101012.03 | 110692.16 | - | - |
| 5 | 101012.24 | 110691.76 | - | - |
| 6 | 101012.48 | 110691.39 | - | - |
| 7 | 101012.76 | 110691.05 | - | - |
| 8 | 101012.95 | 110690.84 | - | - |
| 9 | 101013.4 | 110690.43 | - | - |
| 10 | 101013.76 | 110690.16 | - | - |
| 11 | 101014.14 | 110689.93 | - | - |
| 12 | 101014.54 | 110689.74 | - | - |



ДОКУМЕНТ ПОДПИСАН
ЭЛЕКТРОННОЙ ПОДПИСЬЮ

Сертификат: 009F0BDC181A023B64597F1E2579BEFB50

Владелец: ФЕДЕРАЛЬНАЯ СЛУЖБА ГОСУДАРСТВЕННОЙ

РЕГИСТРАЦИИ, КАДАСТРА И КАРТОГРАФИИ

Действителен: с 02.08.2024 по 26.10.2025

полное наименование должности

инициалы, фамилия

Земельный участок

вид объекта недвижимости

Лист № 66 раздела 4.2

Всего листов раздела 4.2: 326

Всего разделов: 8

Всего листов выписки: 475

19.09.2024г. № КУВИ-001/2024-234429078

Кадастровый номер:

78:34:0413501:1216

| 1 | 2 | 3 | 4 | 5 |
|----|-----------|-----------|---|---|
| 13 | 101014.95 | 110689.57 | - | - |
| 14 | 101015.38 | 110689.45 | - | - |
| 15 | 101020.84 | 110689.03 | - | - |
| 16 | 101021.28 | 110689.09 | - | - |
| 17 | 101021.72 | 110689.19 | - | - |
| 18 | 101022.15 | 110689.33 | - | - |
| 19 | 101022.56 | 110689.5 | - | - |
| 20 | 101022.96 | 110689.71 | - | - |
| 21 | 101023.33 | 110689.96 | - | - |
| 22 | 101023.68 | 110690.23 | - | - |
| 23 | 101024.01 | 110690.54 | - | - |
| 24 | 101024.18 | 110690.72 | - | - |
| 25 | 101024.58 | 110691.23 | - | - |
| 26 | 101024.81 | 110691.61 | - | - |
| 27 | 101025.02 | 110692.01 | - | - |
| 28 | 101025.18 | 110692.43 | - | - |
| 29 | 101025.31 | 110692.86 | - | - |
| 30 | 101025.4 | 110693.3 | - | - |
| 31 | 101025.45 | 110693.74 | - | - |
| 32 | 101025.46 | 110694.19 | - | - |
| 33 | 101025.43 | 110694.64 | - | - |
| 34 | 101025.45 | 110695.08 | - | - |
| 35 | 101025.47 | 110695.53 | - | - |
| 36 | 101025.49 | 110695.97 | - | - |
| 37 | 101025.5 | 110696.41 | - | - |
| 38 | 101025.51 | 110696.85 | - | - |
| 39 | 101025.52 | 110697.3 | - | - |
| 40 | 101025.53 | 110697.74 | - | - |
| 41 | 101025.54 | 110698.18 | - | - |



ДОКУМЕНТ ПОДПИСАН
ЭЛЕКТРОННОЙ ПОДПИСЬЮ

Сертификат: 009F0BDC181A023B64597F1E2579BEFB50

Владелец: ФЕДЕРАЛЬНАЯ СЛУЖБА ГОСУДАРСТВЕННОЙ

РЕГИСТРАЦИИ, КАДАСТРА И КАРТОГРАФИИ

Действителен: с 02.08.2024 по 26.10.2025

полное наименование должности

инициалы, фамилия

Земельный участок

вид объекта недвижимости

Лист № 67 раздела 4.2

Всего листов раздела 4.2: 326

Всего разделов: 8

Всего листов выписки: 475

19.09.2024г. № КУВИ-001/2024-234429078

Кадастровый номер:

78:34:0413501:1216

| 1 | 2 | 3 | 4 | 5 |
|----|-----------|-----------|---|---|
| 42 | 101025.54 | 110698.63 | - | - |
| 43 | 101025.54 | 110699.07 | - | - |
| 44 | 101025.54 | 110699.51 | - | - |
| 45 | 101025.53 | 110699.95 | - | - |
| 46 | 101025.53 | 110700.4 | - | - |
| 47 | 101025.52 | 110700.84 | - | - |
| 48 | 101025.51 | 110701.28 | - | - |
| 49 | 101025.5 | 110701.73 | - | - |
| 50 | 101025.48 | 110702.17 | - | - |
| 51 | 101025.46 | 110702.61 | - | - |
| 52 | 101025.45 | 110703.05 | - | - |
| 53 | 101025.42 | 110703.5 | - | - |
| 54 | 101025.4 | 110703.94 | - | - |
| 55 | 101025.36 | 110704.59 | - | - |
| 56 | 101025.34 | 110704.82 | - | - |
| 57 | 101025.31 | 110705.27 | - | - |
| 58 | 101025.28 | 110705.71 | - | - |
| 59 | 101025.25 | 110706.15 | - | - |
| 60 | 101025.21 | 110706.59 | - | - |
| 61 | 101025.17 | 110707.03 | - | - |
| 62 | 101025.13 | 110707.47 | - | - |
| 63 | 101025.08 | 110707.91 | - | - |
| 64 | 101025.04 | 110708.35 | - | - |
| 65 | 101024.99 | 110708.79 | - | - |
| 66 | 101024.94 | 110709.24 | - | - |
| 67 | 101024.88 | 110709.67 | - | - |
| 68 | 101024.83 | 110710.11 | - | - |
| 69 | 101024.77 | 110710.55 | - | - |
| 70 | 101024.71 | 110710.99 | - | - |



ДОКУМЕНТ ПОДПИСАН
ЭЛЕКТРОННОЙ ПОДПИСЬЮ

Сертификат: 009F0BDC181A023B64597F1E2579BEFB50

Владелец: ФЕДЕРАЛЬНАЯ СЛУЖБА ГОСУДАРСТВЕННОЙ

РЕГИСТРАЦИИ, КАДАСТРА И КАРТОГРАФИИ

Действителен: с 02.08.2024 по 26.10.2025

полное наименование должности

инициалы, фамилия

Земельный участок

вид объекта недвижимости

Лист № 68 раздела 4.2

Всего листов раздела 4.2: 326

Всего разделов: 8

Всего листов выписки: 475

19.09.2024г. № КУВИ-001/2024-234429078

Кадастровый номер:

78:34:0413501:1216

| 1 | 2 | 3 | 4 | 5 |
|----|-----------|-----------|---|---|
| 71 | 101024.65 | 110711.43 | - | - |
| 72 | 101024.58 | 110711.87 | - | - |
| 73 | 101024.52 | 110712.31 | - | - |
| 74 | 101024.45 | 110712.75 | - | - |
| 75 | 101024.38 | 110713.18 | - | - |
| 76 | 101024.3 | 110713.62 | - | - |
| 77 | 101024.23 | 110714.06 | - | - |
| 78 | 101024.15 | 110714.49 | - | - |
| 79 | 101024.07 | 110714.93 | - | - |
| 80 | 101023.99 | 110715.36 | - | - |
| 81 | 101023.9 | 110715.8 | - | - |
| 82 | 101023.82 | 110716.23 | - | - |
| 83 | 101023.73 | 110716.67 | - | - |
| 84 | 101023.63 | 110717.1 | - | - |
| 85 | 101023.54 | 110717.53 | - | - |
| 86 | 101023.45 | 110717.97 | - | - |
| 87 | 101023.35 | 110718.4 | - | - |
| 88 | 101023.25 | 110718.83 | - | - |
| 89 | 101023.15 | 110719.26 | - | - |
| 90 | 101023.04 | 110719.69 | - | - |
| 91 | 101022.94 | 110720.12 | - | - |
| 92 | 101022.83 | 110720.55 | - | - |
| 93 | 101022.72 | 110720.98 | - | - |
| 94 | 101022.6 | 110721.41 | - | - |
| 95 | 101022.49 | 110721.84 | - | - |
| 96 | 101022.37 | 110722.26 | - | - |
| 97 | 101022.25 | 110722.69 | - | - |
| 98 | 101022.05 | 110723.08 | - | - |
| 99 | 101021.85 | 110723.48 | - | - |



ДОКУМЕНТ ПОДПИСАН
ЭЛЕКТРОННОЙ ПОДПИСЬЮ

Сертификат: 009F0BDC181A023B64597F1E2579BEFB50

Владелец: ФЕДЕРАЛЬНАЯ СЛУЖБА ГОСУДАРСТВЕННОЙ

РЕГИСТРАЦИИ, КАДАСТРА И КАРТОГРАФИИ

Действителен: с 02.08.2024 по 26.10.2025

полное наименование должности

инициалы, фамилия

Земельный участок

вид объекта недвижимости

Лист № 69 раздела 4.2

Всего листов раздела 4.2: 326

Всего разделов: 8

Всего листов выписки: 475

19.09.2024г. № КУВИ-001/2024-234429078

Кадастровый номер:

78:34:0413501:1216

| 1 | 2 | 3 | 4 | 5 |
|-----|-----------|-----------|---|---|
| 100 | 101021.64 | 110723.87 | - | - |
| 101 | 101021.43 | 110724.26 | - | - |
| 102 | 101021.23 | 110724.65 | - | - |
| 103 | 101021.01 | 110725.04 | - | - |
| 104 | 101020.8 | 110725.42 | - | - |
| 105 | 101020.59 | 110725.81 | - | - |
| 106 | 101020.37 | 110726.19 | - | - |
| 107 | 101020.15 | 110726.58 | - | - |
| 108 | 101019.93 | 110726.96 | - | - |
| 109 | 101019.71 | 110727.34 | - | - |
| 110 | 101019.49 | 110727.72 | - | - |
| 111 | 101019.26 | 110728.1 | - | - |
| 112 | 101019.03 | 110728.48 | - | - |
| 113 | 101018.8 | 110728.86 | - | - |
| 114 | 101018.57 | 110729.24 | - | - |
| 115 | 101018.34 | 110729.61 | - | - |
| 116 | 101018.1 | 110729.98 | - | - |
| 117 | 101017.87 | 110730.36 | - | - |
| 118 | 101017.63 | 110730.73 | - | - |
| 119 | 101017.39 | 110731.1 | - | - |
| 120 | 101017.14 | 110731.47 | - | - |
| 121 | 101016.9 | 110731.84 | - | - |
| 122 | 101016.65 | 110732.2 | - | - |
| 123 | 101016.4 | 110732.57 | - | - |
| 124 | 101016.15 | 110732.93 | - | - |
| 125 | 101015.92 | 110733.27 | - | - |
| 126 | 101015.65 | 110733.66 | - | - |
| 127 | 101015.39 | 110734.02 | - | - |
| 128 | 101015.14 | 110734.38 | - | - |



ДОКУМЕНТ ПОДПИСАН
ЭЛЕКТРОННОЙ ПОДПИСЬЮ

Сертификат: 009F0BDC181A023B64597F1E2579BEFB50

Владелец: ФЕДЕРАЛЬНАЯ СЛУЖБА ГОСУДАРСТВЕННОЙ

РЕГИСТРАЦИИ, КАДАСТРА И КАРТОГРАФИИ

Действителен: с 02.08.2024 по 26.10.2025

полное наименование должности

инициалы, фамилия

Земельный участок

вид объекта недвижимости

Лист № 70 раздела 4.2

Всего листов раздела 4.2: 326

Всего разделов: 8

Всего листов выписки: 475

19.09.2024г. № КУВИ-001/2024-234429078

Кадастровый номер:

78:34:0413501:1216

| 1 | 2 | 3 | 4 | 5 |
|-----|-----------|-----------|---|---|
| 129 | 101014.88 | 110734.73 | - | - |
| 130 | 101014.62 | 110735.09 | - | - |
| 131 | 101014.35 | 110735.45 | - | - |
| 132 | 101014.09 | 110735.8 | - | - |
| 133 | 101013.82 | 110736.15 | - | - |
| 134 | 101013.56 | 110736.5 | - | - |
| 135 | 101013.29 | 110736.85 | - | - |
| 136 | 101013.02 | 110737.2 | - | - |
| 137 | 101012.74 | 110737.55 | - | - |
| 138 | 101012.47 | 110737.9 | - | - |
| 139 | 101012.19 | 110738.24 | - | - |
| 140 | 101011.91 | 110738.58 | - | - |
| 141 | 101011.63 | 110738.93 | - | - |
| 142 | 101011.35 | 110739.27 | - | - |
| 143 | 101011.07 | 110739.61 | - | - |
| 144 | 101010.78 | 110739.94 | - | - |
| 145 | 101010.5 | 110740.28 | - | - |
| 146 | 101010.21 | 110740.62 | - | - |
| 147 | 101009.92 | 110740.95 | - | - |
| 148 | 101009.63 | 110741.28 | - | - |
| 149 | 101009.33 | 110741.61 | - | - |
| 150 | 101009.04 | 110741.94 | - | - |
| 151 | 101008.75 | 110742.27 | - | - |
| 152 | 101008.46 | 110742.6 | - | - |
| 153 | 101008.18 | 110742.93 | - | - |
| 154 | 101007.9 | 110743.26 | - | - |
| 155 | 101007.62 | 110743.6 | - | - |
| 156 | 101007.35 | 110743.94 | - | - |
| 157 | 101007.08 | 110744.29 | - | - |



ДОКУМЕНТ ПОДПИСАН
ЭЛЕКТРОННОЙ ПОДПИСЬЮ

Сертификат: 009F0BDC181A023B64597F1E2579BEFB50

Владелец: ФЕДЕРАЛЬНАЯ СЛУЖБА ГОСУДАРСТВЕННОЙ

РЕГИСТРАЦИИ, КАДАСТРА И КАРТОГРАФИИ

Действителен: с 02.08.2024 по 26.10.2025

полное наименование должности

инициалы, фамилия

| | | | |
|--------------------------|-------------------------------|-------------------|---------------------------|
| Земельный участок | | | |
| вид объекта недвижимости | | | |
| Лист № 71 раздела 4.2 | Всего листов раздела 4.2: 326 | Всего разделов: 8 | Всего листов выписки: 475 |

19.09.2024г. № КУВИ-001/2024-234429078

Кадастровый номер: 78:34:0413501:1216

| 1 | 2 | 3 | 4 | 5 |
|-----|-----------|-----------|---|---|
| 158 | 101006.81 | 110744.64 | - | - |
| 159 | 101006.55 | 110744.99 | - | - |
| 160 | 101006.29 | 110745.34 | - | - |
| 161 | 101006.04 | 110745.7 | - | - |
| 162 | 101005.79 | 110746.06 | - | - |
| 163 | 101005.54 | 110746.42 | - | - |
| 164 | 101005.3 | 110746.78 | - | - |
| 165 | 101005.06 | 110747.15 | - | - |
| 166 | 101004.83 | 110747.52 | - | - |
| 167 | 101004.6 | 110747.89 | - | - |
| 168 | 101004.37 | 110748.27 | - | - |
| 169 | 101004.15 | 110748.64 | - | - |
| 170 | 101003.93 | 110749.02 | - | - |
| 171 | 101003.72 | 110749.41 | - | - |
| 172 | 101003.51 | 110749.79 | - | - |
| 173 | 101003.31 | 110750.18 | - | - |
| 174 | 101003.11 | 110750.57 | - | - |
| 175 | 101002.91 | 110750.96 | - | - |
| 176 | 101002.72 | 110751.35 | - | - |
| 177 | 101002.53 | 110751.75 | - | - |
| 178 | 101002.35 | 110752.15 | - | - |
| 179 | 101002.17 | 110752.55 | - | - |
| 180 | 101002 | 110752.95 | - | - |
| 181 | 101001.83 | 110753.35 | - | - |
| 182 | 101001.67 | 110753.76 | - | - |
| 183 | 101001.51 | 110754.16 | - | - |
| 184 | 101001.35 | 110754.57 | - | - |
| 185 | 101001.2 | 110754.98 | - | - |
| 186 | 101001.05 | 110755.39 | - | - |



ДОКУМЕНТ ПОДПИСАН
ЭЛЕКТРОННОЙ ПОДПИСЬЮ

Сертификат: 009F0BDC181A023B64597F1E2579BEFB50

Владелец: ФЕДЕРАЛЬНАЯ СЛУЖБА ГОСУДАРСТВЕННОЙ

РЕГИСТРАЦИИ, КАДАСТРА И КАРТОГРАФИИ

Действителен: с 02.08.2024 по 26.10.2025

полное наименование должности

инициалы, фамилия

Земельный участок

вид объекта недвижимости

Лист № 72 раздела 4.2

Всего листов раздела 4.2: 326

Всего разделов: 8

Всего листов выписки: 475

19.09.2024г. № КУВИ-001/2024-234429078

Кадастровый номер:

78:34:0413501:1216

| 1 | 2 | 3 | 4 | 5 |
|-----|-----------|-----------|---|---|
| 187 | 101000.91 | 110755.81 | - | - |
| 188 | 101000.77 | 110756.22 | - | - |
| 189 | 101000.64 | 110756.64 | - | - |
| 190 | 101000.51 | 110757.06 | - | - |
| 191 | 101000.39 | 110757.48 | - | - |
| 192 | 101000.27 | 110757.9 | - | - |
| 193 | 101000.15 | 110758.32 | - | - |
| 194 | 101000.04 | 110758.75 | - | - |
| 195 | 100999.94 | 110759.17 | - | - |
| 196 | 100996.61 | 110777.73 | - | - |
| 197 | 100996.52 | 110778.16 | - | - |
| 198 | 100996.43 | 110778.59 | - | - |
| 199 | 100996.34 | 110779.02 | - | - |
| 200 | 100996.25 | 110779.44 | - | - |
| 201 | 100996.16 | 110779.87 | - | - |
| 202 | 100996.06 | 110780.3 | - | - |
| 203 | 100995.97 | 110780.73 | - | - |
| 204 | 100995.88 | 110781.16 | - | - |
| 205 | 100995.79 | 110781.59 | - | - |
| 206 | 100995.69 | 110782.01 | - | - |
| 207 | 100995.6 | 110782.44 | - | - |
| 208 | 100995.51 | 110782.87 | - | - |
| 209 | 100995.41 | 110783.3 | - | - |
| 210 | 100995.32 | 110783.73 | - | - |
| 211 | 100995.22 | 110784.15 | - | - |
| 212 | 100995.13 | 110784.58 | - | - |
| 213 | 100995.03 | 110785.01 | - | - |
| 214 | 100994.94 | 110785.44 | - | - |
| 215 | 100994.84 | 110785.87 | - | - |



ДОКУМЕНТ ПОДПИСАН
ЭЛЕКТРОННОЙ ПОДПИСЬЮ

Сертификат: 009F0BDC181A023B64597F1E2579BEFB50

Владелец: ФЕДЕРАЛЬНАЯ СЛУЖБА ГОСУДАРСТВЕННОЙ

РЕГИСТРАЦИИ, КАДАСТРА И КАРТОГРАФИИ

Действителен: с 02.08.2024 по 26.10.2025

полное наименование должности

инициалы, фамилия

Земельный участок

вид объекта недвижимости

Лист № 73 раздела 4.2

Всего листов раздела 4.2: 326

Всего разделов: 8

Всего листов выписки: 475

19.09.2024г. № КУВИ-001/2024-234429078

Кадастровый номер:

78:34:0413501:1216

| 1 | 2 | 3 | 4 | 5 |
|-----|-----------|-----------|---|---|
| 216 | 100994.75 | 110786.29 | - | - |
| 217 | 100994.65 | 110786.72 | - | - |
| 218 | 100994.55 | 110787.15 | - | - |
| 219 | 100994.46 | 110787.57 | - | - |
| 220 | 100994.36 | 110788 | - | - |
| 221 | 100994.26 | 110788.43 | - | - |
| 222 | 100994.16 | 110788.86 | - | - |
| 223 | 100994.06 | 110789.28 | - | - |
| 224 | 100993.96 | 110789.71 | - | - |
| 225 | 100993.87 | 110790.14 | - | - |
| 226 | 100993.77 | 110790.56 | - | - |
| 227 | 100993.67 | 110790.99 | - | - |
| 228 | 100993.57 | 110791.42 | - | - |
| 229 | 100993.47 | 110791.84 | - | - |
| 230 | 100993.37 | 110792.27 | - | - |
| 231 | 100993.26 | 110792.7 | - | - |
| 232 | 100993.16 | 110793.12 | - | - |
| 233 | 100993.06 | 110793.55 | - | - |
| 234 | 100992.96 | 110793.97 | - | - |
| 235 | 100992.86 | 110794.4 | - | - |
| 236 | 100992.76 | 110794.83 | - | - |
| 237 | 100992.65 | 110795.25 | - | - |
| 238 | 100992.55 | 110795.68 | - | - |
| 239 | 100992.45 | 110796.1 | - | - |
| 240 | 100992.34 | 110796.53 | - | - |
| 241 | 100992.2 | 110797.11 | - | - |
| 242 | 100992.13 | 110797.38 | - | - |
| 243 | 100992.03 | 110797.81 | - | - |
| 244 | 100991.92 | 110798.23 | - | - |



ДОКУМЕНТ ПОДПИСАН
ЭЛЕКТРОННОЙ ПОДПИСЬЮ

Сертификат: 009F0BDC181A023B64597F1E2579BEFB50

Владелец: ФЕДЕРАЛЬНАЯ СЛУЖБА ГОСУДАРСТВЕННОЙ

РЕГИСТРАЦИИ, КАДАСТРА И КАРТОГРАФИИ

Действителен: с 02.08.2024 по 26.10.2025

полное наименование должности

инициалы, фамилия

Земельный участок

вид объекта недвижимости

Лист № 74 раздела 4.2

Всего листов раздела 4.2: 326

Всего разделов: 8

Всего листов выписки: 475

19.09.2024г. № КУВИ-001/2024-234429078

Кадастровый номер:

78:34:0413501:1216

| 1 | 2 | 3 | 4 | 5 |
|-----|-----------|-----------|---|---|
| 245 | 100991.82 | 110798.66 | - | - |
| 246 | 100991.71 | 110799.08 | - | - |
| 247 | 100991.61 | 110799.51 | - | - |
| 248 | 100991.5 | 110799.93 | - | - |
| 249 | 100991.39 | 110800.36 | - | - |
| 250 | 100991.29 | 110800.78 | - | - |
| 251 | 100991.18 | 110801.21 | - | - |
| 252 | 100991.07 | 110801.63 | - | - |
| 253 | 100990.96 | 110802.06 | - | - |
| 254 | 100990.86 | 110802.48 | - | - |
| 255 | 100990.75 | 110802.91 | - | - |
| 256 | 100990.64 | 110803.33 | - | - |
| 257 | 100990.53 | 110803.75 | - | - |
| 258 | 100990.42 | 110804.18 | - | - |
| 259 | 100990.31 | 110804.6 | - | - |
| 260 | 100990.2 | 110805.03 | - | - |
| 261 | 100990.09 | 110805.45 | - | - |
| 262 | 100989.98 | 110805.88 | - | - |
| 263 | 100989.87 | 110806.3 | - | - |
| 264 | 100989.76 | 110806.72 | - | - |
| 265 | 100989.64 | 110807.15 | - | - |
| 266 | 100989.53 | 110807.57 | - | - |
| 267 | 100989.42 | 110807.99 | - | - |
| 268 | 100989.31 | 110808.42 | - | - |
| 269 | 100989.19 | 110808.84 | - | - |
| 270 | 100989.08 | 110809.26 | - | - |
| 271 | 100988.97 | 110809.69 | - | - |
| 272 | 100988.85 | 110810.11 | - | - |
| 273 | 100988.74 | 110810.53 | - | - |



ДОКУМЕНТ ПОДПИСАН
ЭЛЕКТРОННОЙ ПОДПИСЬЮ

Сертификат: 009F0BDC181A023B64597F1E2579BEFB50

Владелец: ФЕДЕРАЛЬНАЯ СЛУЖБА ГОСУДАРСТВЕННОЙ

РЕГИСТРАЦИИ, КАДАСТРА И КАРТОГРАФИИ

Действителен: с 02.08.2024 по 26.10.2025

полное наименование должности

инициалы, фамилия

Земельный участок

вид объекта недвижимости

Лист № 75 раздела 4.2

Всего листов раздела 4.2: 326

Всего разделов: 8

Всего листов выписки: 475

19.09.2024г. № КУВИ-001/2024-234429078

Кадастровый номер:

78:34:0413501:1216

| 1 | 2 | 3 | 4 | 5 |
|-----|-----------|-----------|---|---|
| 274 | 100988.63 | 110810.96 | - | - |
| 275 | 100988.51 | 110811.38 | - | - |
| 276 | 100988.4 | 110811.8 | - | - |
| 277 | 100988.28 | 110812.22 | - | - |
| 278 | 100988.16 | 110812.65 | - | - |
| 279 | 100988.05 | 110813.07 | - | - |
| 280 | 100987.93 | 110813.49 | - | - |
| 281 | 100987.81 | 110813.91 | - | - |
| 282 | 100987.7 | 110814.34 | - | - |
| 283 | 100987.58 | 110814.76 | - | - |
| 284 | 100987.46 | 110815.18 | - | - |
| 285 | 100987.34 | 110815.6 | - | - |
| 286 | 100987.23 | 110816.02 | - | - |
| 287 | 100987.11 | 110816.45 | - | - |
| 288 | 100986.99 | 110816.87 | - | - |
| 289 | 100986.87 | 110817.29 | - | - |
| 290 | 100986.52 | 110817.56 | - | - |
| 291 | 100986.15 | 110817.81 | - | - |
| 292 | 100985.78 | 110818.04 | - | - |
| 293 | 100985.39 | 110818.25 | - | - |
| 294 | 100985 | 110818.45 | - | - |
| 295 | 100984.59 | 110818.63 | - | - |
| 296 | 100984.18 | 110818.78 | - | - |
| 297 | 100983.76 | 110818.92 | - | - |
| 298 | 100983.33 | 110819.04 | - | - |
| 299 | 100982.9 | 110819.13 | - | - |
| 300 | 100982.46 | 110819.21 | - | - |
| 301 | 100982.03 | 110819.27 | - | - |
| 302 | 100981.58 | 110819.3 | - | - |



ДОКУМЕНТ ПОДПИСАН
ЭЛЕКТРОННОЙ ПОДПИСЬЮ

Сертификат: 009F0BDC181A023B64597F1E2579BEFB50

Владелец: ФЕДЕРАЛЬНАЯ СЛУЖБА ГОСУДАРСТВЕННОЙ

РЕГИСТРАЦИИ, КАДАСТРА И КАРТОГРАФИИ

Действителен: с 02.08.2024 по 26.10.2025

полное наименование должности

инициалы, фамилия

Земельный участок

вид объекта недвижимости

Лист № 76 раздела 4.2

Всего листов раздела 4.2: 326

Всего разделов: 8

Всего листов выписки: 475

19.09.2024г. № КУВИ-001/2024-234429078

Кадастровый номер:

78:34:0413501:1216

| 1 | 2 | 3 | 4 | 5 |
|-----|-----------|-----------|---|---|
| 303 | 100981.14 | 110819.31 | - | - |
| 304 | 100980.7 | 110819.3 | - | - |
| 305 | 100980.26 | 110819.28 | - | - |
| 306 | 100979.82 | 110819.23 | - | - |
| 307 | 100979.31 | 110819.14 | - | - |
| 308 | 100978.95 | 110819.06 | - | - |
| 309 | 100978.53 | 110818.95 | - | - |
| 310 | 100978.1 | 110818.82 | - | - |
| 311 | 100977.69 | 110818.67 | - | - |
| 312 | 100977.28 | 110818.49 | - | - |
| 313 | 100976.88 | 110818.3 | - | - |
| 314 | 100976.49 | 110818.09 | - | - |
| 315 | 100976.12 | 110817.86 | - | - |
| 316 | 100975.75 | 110817.62 | - | - |
| 317 | 100975.39 | 110817.36 | - | - |
| 318 | 100975.05 | 110817.08 | - | - |
| 319 | 100974.72 | 110816.78 | - | - |
| 320 | 100974.41 | 110816.47 | - | - |
| 321 | 100974.11 | 110816.14 | - | - |
| 322 | 100973.83 | 110815.8 | - | - |
| 323 | 100973.56 | 110815.45 | - | - |
| 324 | 100973.31 | 110815.09 | - | - |
| 325 | 100973.08 | 110814.71 | - | - |
| 326 | 100977.09 | 110799.45 | - | - |
| 327 | 100983.08 | 110782.22 | - | - |
| 328 | 100983.21 | 110781.8 | - | - |
| 329 | 100983.33 | 110781.38 | - | - |
| 330 | 100983.45 | 110780.96 | - | - |
| 331 | 100983.57 | 110780.53 | - | - |



ДОКУМЕНТ ПОДПИСАН
ЭЛЕКТРОННОЙ ПОДПИСЬЮ

Сертификат: 009F0BDC181A023B64597F1E2579BEFB50

Владелец: ФЕДЕРАЛЬНАЯ СЛУЖБА ГОСУДАРСТВЕННОЙ

РЕГИСТРАЦИИ, КАДАСТРА И КАРТОГРАФИИ

Действителен: с 02.08.2024 по 26.10.2025

полное наименование должности

инициалы, фамилия

Земельный участок

вид объекта недвижимости

Лист № 77 раздела 4.2

Всего листов раздела 4.2: 326

Всего разделов: 8

Всего листов выписки: 475

19.09.2024г. № КУВИ-001/2024-234429078

Кадастровый номер:

78:34:0413501:1216

| 1 | 2 | 3 | 4 | 5 |
|-----|-----------|-----------|---|---|
| 332 | 100983.68 | 110780.11 | - | - |
| 333 | 100983.79 | 110779.68 | - | - |
| 334 | 100983.9 | 110779.26 | - | - |
| 335 | 100984.01 | 110778.83 | - | - |
| 336 | 100984.12 | 110778.41 | - | - |
| 337 | 100984.22 | 110777.98 | - | - |
| 338 | 100984.32 | 110777.55 | - | - |
| 339 | 100984.42 | 110777.12 | - | - |
| 340 | 100984.51 | 110776.7 | - | - |
| 341 | 100984.61 | 110776.27 | - | - |
| 342 | 100984.7 | 110775.84 | - | - |
| 343 | 100984.79 | 110775.41 | - | - |
| 344 | 100984.87 | 110774.98 | - | - |
| 345 | 100984.95 | 110774.54 | - | - |
| 346 | 100985.03 | 110774.11 | - | - |
| 347 | 100985.11 | 110773.68 | - | - |
| 348 | 100985.19 | 110773.25 | - | - |
| 349 | 100985.26 | 110772.81 | - | - |
| 350 | 100985.33 | 110772.38 | - | - |
| 351 | 100985.38 | 110772.06 | - | - |
| 352 | 100985.46 | 110771.51 | - | - |
| 353 | 100985.52 | 110771.08 | - | - |
| 354 | 100985.58 | 110770.64 | - | - |
| 355 | 100985.64 | 110770.21 | - | - |
| 356 | 100985.7 | 110769.77 | - | - |
| 357 | 100985.75 | 110769.34 | - | - |
| 358 | 100985.8 | 110768.9 | - | - |
| 359 | 100985.85 | 110768.46 | - | - |
| 360 | 100985.89 | 110768.03 | - | - |



ДОКУМЕНТ ПОДПИСАН
ЭЛЕКТРОННОЙ ПОДПИСЬЮ

Сертификат: 009F0BDC181A023B64597F1E2579BEFB50

Владелец: ФЕДЕРАЛЬНАЯ СЛУЖБА ГОСУДАРСТВЕННОЙ

РЕГИСТРАЦИИ, КАДАСТРА И КАРТОГРАФИИ

Действителен: с 02.08.2024 по 26.10.2025

полное наименование должности

инициалы, фамилия

Земельный участок

вид объекта недвижимости

Лист № 78 раздела 4.2

Всего листов раздела 4.2: 326

Всего разделов: 8

Всего листов выписки: 475

19.09.2024г. № КУВИ-001/2024-234429078

Кадастровый номер:

78:34:0413501:1216

| 1 | 2 | 3 | 4 | 5 |
|-----|-----------|-----------|---|---|
| 361 | 100985.93 | 110767.59 | - | - |
| 362 | 100985.97 | 110767.15 | - | - |
| 363 | 100986.01 | 110766.71 | - | - |
| 364 | 100986.04 | 110766.28 | - | - |
| 365 | 100986.08 | 110765.84 | - | - |
| 366 | 100986.11 | 110765.4 | - | - |
| 367 | 100986.13 | 110764.96 | - | - |
| 368 | 100986.16 | 110764.52 | - | - |
| 369 | 100986.18 | 110764.09 | - | - |
| 370 | 100986.2 | 110763.65 | - | - |
| 371 | 100986.21 | 110763.21 | - | - |
| 372 | 100986.23 | 110762.77 | - | - |
| 373 | 100986.24 | 110762.33 | - | - |
| 374 | 100986.22 | 110761.89 | - | - |
| 375 | 100986.2 | 110761.46 | - | - |
| 376 | 100986.18 | 110761.02 | - | - |
| 377 | 100986.18 | 110760.58 | - | - |
| 378 | 100986.17 | 110760.15 | - | - |
| 379 | 100986.18 | 110759.71 | - | - |
| 380 | 100986.19 | 110759.27 | - | - |
| 381 | 100986.2 | 110758.83 | - | - |
| 382 | 100986.23 | 110758.4 | - | - |
| 383 | 100986.25 | 110757.96 | - | - |
| 384 | 100986.29 | 110757.52 | - | - |
| 385 | 100986.33 | 110757.09 | - | - |
| 386 | 100986.37 | 110756.65 | - | - |
| 387 | 100986.43 | 110756.22 | - | - |
| 388 | 100986.48 | 110755.79 | - | - |
| 389 | 100986.55 | 110755.35 | - | - |



ДОКУМЕНТ ПОДПИСАН
ЭЛЕКТРОННОЙ ПОДПИСЬЮ

Сертификат: 009F0BDC181A023B64597F1E2579BEFB50

Владелец: ФЕДЕРАЛЬНАЯ СЛУЖБА ГОСУДАРСТВЕННОЙ

РЕГИСТРАЦИИ, КАДАСТРА И КАРТОГРАФИИ

Действителен: с 02.08.2024 по 26.10.2025

полное наименование должности

инициалы, фамилия

Земельный участок

вид объекта недвижимости

Лист № 79 раздела 4.2

Всего листов раздела 4.2: 326

Всего разделов: 8

Всего листов выписки: 475

19.09.2024г. № КУВИ-001/2024-234429078

Кадастровый номер:

78:34:0413501:1216

| 1 | 2 | 3 | 4 | 5 |
|-----|-----------|-----------|---|---|
| 390 | 100986.61 | 110754.92 | - | - |
| 391 | 100986.69 | 110754.49 | - | - |
| 392 | 100986.77 | 110754.06 | - | - |
| 393 | 100986.86 | 110753.63 | - | - |
| 394 | 100986.95 | 110753.21 | - | - |
| 395 | 100987.05 | 110752.78 | - | - |
| 396 | 100987.15 | 110752.35 | - | - |
| 397 | 100987.26 | 110751.93 | - | - |
| 398 | 100987.37 | 110751.51 | - | - |
| 399 | 100987.49 | 110751.09 | - | - |
| 400 | 100987.59 | 110750.77 | - | - |
| 401 | 100987.75 | 110750.25 | - | - |
| 402 | 100987.89 | 110749.84 | - | - |
| 403 | 100988.03 | 110749.42 | - | - |
| 404 | 100988.18 | 110749.01 | - | - |
| 405 | 100988.34 | 110748.6 | - | - |
| 406 | 100988.5 | 110748.2 | - | - |
| 407 | 100988.66 | 110747.79 | - | - |
| 408 | 100988.83 | 110747.39 | - | - |
| 409 | 100989.01 | 110746.99 | - | - |
| 410 | 100989.19 | 110746.59 | - | - |
| 411 | 100989.37 | 110746.2 | - | - |
| 412 | 100989.57 | 110745.8 | - | - |
| 413 | 100989.76 | 110745.41 | - | - |
| 414 | 100989.97 | 110745.03 | - | - |
| 415 | 100990.17 | 110744.64 | - | - |
| 416 | 100990.39 | 110744.26 | - | - |
| 417 | 100990.6 | 110743.88 | - | - |
| 418 | 100990.83 | 110743.5 | - | - |



ДОКУМЕНТ ПОДПИСАН
ЭЛЕКТРОННОЙ ПОДПИСЬЮ

Сертификат: 009F0BDC181A023B64597F1E2579BEFB50

Владелец: ФЕДЕРАЛЬНАЯ СЛУЖБА ГОСУДАРСТВЕННОЙ

РЕГИСТРАЦИИ, КАДАСТРА И КАРТОГРАФИИ

Действителен: с 02.08.2024 по 26.10.2025

полное наименование должности

инициалы, фамилия

Земельный участок

вид объекта недвижимости

Лист № 80 раздела 4.2

Всего листов раздела 4.2: 326

Всего разделов: 8

Всего листов выписки: 475

19.09.2024г. № КУВИ-001/2024-234429078

Кадастровый номер:

78:34:0413501:1216

| 1 | 2 | 3 | 4 | 5 |
|-----|-----------|-----------|---|---|
| 419 | 100991.06 | 110743.13 | - | - |
| 420 | 100991.29 | 110742.76 | - | - |
| 421 | 100991.53 | 110742.39 | - | - |
| 422 | 100991.77 | 110742.03 | - | - |
| 423 | 100997.03 | 110735 | - | - |
| 424 | 100997.23 | 110734.61 | - | - |
| 425 | 100997.44 | 110734.22 | - | - |
| 426 | 100997.65 | 110733.84 | - | - |
| 427 | 100997.87 | 110733.45 | - | - |
| 428 | 100998.08 | 110733.07 | - | - |
| 429 | 100998.3 | 110732.69 | - | - |
| 430 | 100998.53 | 110732.31 | - | - |
| 431 | 100998.75 | 110731.94 | - | - |
| 432 | 100998.99 | 110731.56 | - | - |
| 433 | 100999.22 | 110731.19 | - | - |
| 434 | 100999.46 | 110730.82 | - | - |
| 435 | 100999.7 | 110730.45 | - | - |
| 436 | 100999.94 | 110730.09 | - | - |
| 437 | 101000.19 | 110729.72 | - | - |
| 438 | 101000.44 | 110729.36 | - | - |
| 439 | 101000.69 | 110729 | - | - |
| 440 | 101000.95 | 110728.65 | - | - |
| 441 | 101001.13 | 110728.4 | - | - |
| 442 | 101001.47 | 110727.94 | - | - |
| 443 | 101001.74 | 110727.59 | - | - |
| 444 | 101002.01 | 110727.24 | - | - |
| 445 | 101002.28 | 110726.9 | - | - |
| 446 | 101002.55 | 110726.56 | - | - |
| 447 | 101002.83 | 110726.22 | - | - |



ДОКУМЕНТ ПОДПИСАН
ЭЛЕКТРОННОЙ ПОДПИСЬЮ

Сертификат: 009F0BDC181A023B64597F1E2579BEFB50

Владелец: ФЕДЕРАЛЬНАЯ СЛУЖБА ГОСУДАРСТВЕННОЙ

РЕГИСТРАЦИИ, КАДАСТРА И КАРТОГРАФИИ

Действителен: с 02.08.2024 по 26.10.2025

полное наименование должности

инициалы, фамилия

Земельный участок

вид объекта недвижимости

Лист № 81 раздела 4.2

Всего листов раздела 4.2: 326

Всего разделов: 8

Всего листов выписки: 475

19.09.2024г. № КУВИ-001/2024-234429078

Кадастровый номер:

78:34:0413501:1216

| 1 | 2 | 3 | 4 | 5 |
|-----|-----------|-----------|---|---|
| 448 | 101003.11 | 110725.88 | - | - |
| 449 | 101003.4 | 110725.54 | - | - |
| 450 | 101003.69 | 110725.21 | - | - |
| 451 | 101003.98 | 110724.88 | - | - |
| 452 | 101004.27 | 110724.55 | - | - |
| 453 | 101004.56 | 110724.23 | - | - |
| 454 | 101004.86 | 110723.91 | - | - |
| 455 | 101005.17 | 110723.59 | - | - |
| 456 | 101005.47 | 110723.27 | - | - |
| 457 | 101005.82 | 110722.98 | - | - |
| 458 | 101006.15 | 110722.68 | - | - |
| 459 | 101006.48 | 110722.36 | - | - |
| 460 | 101006.79 | 110722.04 | - | - |
| 461 | 101007.09 | 110721.7 | - | - |
| 462 | 101007.46 | 110721.25 | - | - |
| 463 | 101007.65 | 110720.99 | - | - |
| 464 | 101007.92 | 110720.62 | - | - |
| 465 | 101008.16 | 110720.25 | - | - |
| 466 | 101008.4 | 110719.86 | - | - |
| 467 | 101008.62 | 110719.46 | - | - |
| 468 | 101008.82 | 110719.06 | - | - |
| 469 | 101008.92 | 110718.63 | - | - |
| 470 | 101009.01 | 110718.2 | - | - |
| 471 | 101009.1 | 110717.78 | - | - |
| 472 | 101009.19 | 110717.35 | - | - |
| 473 | 101009.28 | 110716.92 | - | - |
| 474 | 101009.37 | 110716.49 | - | - |
| 475 | 101009.45 | 110716.06 | - | - |
| 476 | 101009.54 | 110715.63 | - | - |



ДОКУМЕНТ ПОДПИСАН
ЭЛЕКТРОННОЙ ПОДПИСЬЮ

Сертификат: 009F0BDC181A023B64597F1E2579BEFB50

Владелец: ФЕДЕРАЛЬНАЯ СЛУЖБА ГОСУДАРСТВЕННОЙ

РЕГИСТРАЦИИ, КАДАСТРА И КАРТОГРАФИИ

Действителен: с 02.08.2024 по 26.10.2025

полное наименование должности

инициалы, фамилия

Земельный участок

вид объекта недвижимости

Лист № 82 раздела 4.2

Всего листов раздела 4.2: 326

Всего разделов: 8

Всего листов выписки: 475

19.09.2024г. № КУВИ-001/2024-234429078

Кадастровый номер:

78:34:0413501:1216

| 1 | 2 | 3 | 4 | 5 |
|-----|-----------|-----------|---|---|
| 477 | 101009.62 | 110715.2 | - | - |
| 478 | 101009.7 | 110714.77 | - | - |
| 479 | 101009.78 | 110714.34 | - | - |
| 480 | 101009.85 | 110713.91 | - | - |
| 481 | 101009.93 | 110713.47 | - | - |
| 482 | 101010 | 110713.04 | - | - |
| 483 | 101010.08 | 110712.61 | - | - |
| 484 | 101010.15 | 110712.18 | - | - |
| 485 | 101010.22 | 110711.75 | - | - |
| 486 | 101010.28 | 110711.31 | - | - |
| 487 | 101010.35 | 110710.88 | - | - |
| 488 | 101010.41 | 110710.45 | - | - |
| 489 | 101010.47 | 110710.01 | - | - |
| 490 | 101010.53 | 110709.58 | - | - |
| 491 | 101010.59 | 110709.15 | - | - |
| 492 | 101010.65 | 110708.71 | - | - |
| 493 | 101010.71 | 110708.28 | - | - |
| 494 | 101010.76 | 110707.84 | - | - |
| 495 | 101010.81 | 110707.41 | - | - |
| 496 | 101010.86 | 110706.97 | - | - |
| 497 | 101010.91 | 110706.54 | - | - |
| 498 | 101010.97 | 110706.01 | - | - |
| 499 | 101011.01 | 110705.67 | - | - |
| 500 | 101011.05 | 110705.23 | - | - |
| 501 | 101011.09 | 110704.79 | - | - |
| 502 | 101011.13 | 110704.36 | - | - |
| 503 | 101011.17 | 110703.92 | - | - |
| 504 | 101011.21 | 110703.48 | - | - |
| 505 | 101011.25 | 110703.05 | - | - |



ДОКУМЕНТ ПОДПИСАН
ЭЛЕКТРОННОЙ ПОДПИСЬЮ

Сертификат: 009F0BDC181A023B64597F1E2579BEFB50

Владелец: ФЕДЕРАЛЬНАЯ СЛУЖБА ГОСУДАРСТВЕННОЙ

РЕГИСТРАЦИИ, КАДАСТРА И КАРТОГРАФИИ

Действителен: с 02.08.2024 по 26.10.2025

полное наименование должности

инициалы, фамилия

| | | | |
|--------------------------|-------------------------------|-------------------|---------------------------|
| Земельный участок | | | |
| вид объекта недвижимости | | | |
| Лист № 83 раздела 4.2 | Всего листов раздела 4.2: 326 | Всего разделов: 8 | Всего листов выписки: 475 |

19.09.2024г. № КУВИ-001/2024-234429078

Кадастровый номер: 78:34:0413501:1216

| 1 | 2 | 3 | 4 | 5 |
|-----|-----------|-----------|---|---|
| 506 | 101011.28 | 110702.61 | - | - |
| 507 | 101011.31 | 110702.17 | - | - |
| 508 | 101011.34 | 110701.74 | - | - |
| 509 | 101011.37 | 110701.3 | - | - |
| 510 | 101011.4 | 110700.86 | - | - |
| 511 | 101011.43 | 110700.43 | - | - |
| 512 | 101011.45 | 110699.99 | - | - |
| 513 | 101011.47 | 110699.55 | - | - |
| 514 | 101011.49 | 110699.11 | - | - |
| 515 | 101011.51 | 110698.68 | - | - |
| 516 | 101011.53 | 110698.24 | - | - |
| 517 | 101011.54 | 110697.8 | - | - |
| 518 | 101011.56 | 110697.36 | - | - |
| 519 | 101011.57 | 110696.92 | - | - |
| 520 | 101011.58 | 110696.49 | - | - |
| 521 | 101011.59 | 110696.05 | - | - |
| 522 | 101011.6 | 110695.61 | - | - |
| 523 | 101011.6 | 110695.17 | - | - |
| 524 | 101011.61 | 110694.73 | - | - |
| 525 | 101011.61 | 110694.3 | - | - |
| 526 | 101011.61 | 110693.86 | - | - |
| 1 | 101011.61 | 110693.42 | - | - |



ДОКУМЕНТ ПОДПИСАН
ЭЛЕКТРОННОЙ ПОДПИСЬЮ

Сертификат: 009F0BDC181A023B64597F1E2579BEFB50

Владелец: ФЕДЕРАЛЬНАЯ СЛУЖБА ГОСУДАРСТВЕННОЙ

РЕГИСТРАЦИИ, КАДАСТРА И КАРТОГРАФИИ

Действителен: с 02.08.2024 по 26.10.2025

полное наименование должности

инициалы, фамилия

| | | | |
|--------------------------|-------------------------------|-------------------|---------------------------|
| Земельный участок | | | |
| вид объекта недвижимости | | | |
| Лист № 84 раздела 4.2 | Всего листов раздела 4.2: 326 | Всего разделов: 8 | Всего листов выписки: 475 |

19.09.2024г. № КУВИ-001/2024-234429078

Кадастровый номер: 78:34:0413501:1216

| | | | |
|---|--|--|--|
| Сведения о характерных точках границы части (частей) земельного участка | | | |
| Учетный номер части: 78:34:0413501:1216/12 | | | |
| Система координат СК-1964 | | | |

| Номер точки | Координаты, м | | Описание закрепления на местности | Средняя квадратичная погрешность определения координат характерных точек границ земельного участка, м |
|-------------|---------------|-----------|-----------------------------------|---|
| | X | Y | | |
| 1 | 2 | 3 | 4 | 5 |
| 1 | 100934.49 | 110963.6 | - | 0.1 |
| 2 | 100937.51 | 110961.73 | - | 0.1 |
| 3 | 100942.4 | 110957.78 | - | 0.1 |
| 4 | 100947.86 | 110952.74 | - | 0.1 |
| 5 | 100956.85 | 110943.75 | - | 0.1 |
| 6 | 100958.74 | 110940.93 | - | 0.1 |
| 7 | 100959.26 | 110937.37 | - | 0.1 |
| 8 | 100959.43 | 110933.02 | - | 0.1 |
| 9 | 100959.34 | 110931.19 | - | 0.1 |
| 10 | 100959.24 | 110930.76 | - | - |
| 11 | 100959.13 | 110930.34 | - | - |
| 12 | 100959.03 | 110929.91 | - | - |
| 13 | 100958.93 | 110929.49 | - | - |
| 14 | 100958.83 | 110929.06 | - | - |
| 15 | 100958.73 | 110928.63 | - | - |
| 16 | 100958.63 | 110928.21 | - | - |
| 17 | 100958.53 | 110927.78 | - | - |
| 18 | 100958.43 | 110927.35 | - | - |
| 19 | 100958.33 | 110926.92 | - | - |
| 20 | 100958.24 | 110926.5 | - | - |
| 21 | 100958.14 | 110926.07 | - | - |
| 22 | 100958.05 | 110925.64 | - | - |
| 23 | 100957.95 | 110925.21 | - | - |
| 24 | 100957.86 | 110924.79 | - | - |



ДОКУМЕНТ ПОДПИСАН
ЭЛЕКТРОННОЙ ПОДПИСЬЮ

Сертификат: 009F0BDC181A023B64597F1E2579BEFB50

Владелец: ФЕДЕРАЛЬНАЯ СЛУЖБА ГОСУДАРСТВЕННОЙ

РЕГИСТРАЦИИ, КАДАСТРА И КАРТОГРАФИИ

Действителен: с 02.08.2024 по 26.10.2025

полное наименование должности

инициалы, фамилия

Земельный участок

вид объекта недвижимости

Лист № 85 раздела 4.2

Всего листов раздела 4.2: 326

Всего разделов: 8

Всего листов выписки: 475

19.09.2024г. № КУВИ-001/2024-234429078

Кадастровый номер:

78:34:0413501:1216

| 1 | 2 | 3 | 4 | 5 |
|----|-----------|-----------|---|-----|
| 25 | 100957.77 | 110924.36 | - | - |
| 26 | 100957.67 | 110923.93 | - | - |
| 27 | 100957.58 | 110923.5 | - | - |
| 28 | 100957.49 | 110923.07 | - | - |
| 29 | 100957.4 | 110922.64 | - | - |
| 30 | 100957.31 | 110922.21 | - | - |
| 31 | 100957.23 | 110921.78 | - | - |
| 32 | 100957.14 | 110921.35 | - | - |
| 33 | 100957.05 | 110920.92 | - | - |
| 34 | 100956.97 | 110920.5 | - | - |
| 35 | 100956.88 | 110920.07 | - | - |
| 36 | 100956.8 | 110919.64 | - | - |
| 37 | 100956.71 | 110919.21 | - | - |
| 38 | 100956.63 | 110918.77 | - | - |
| 39 | 100956.55 | 110918.34 | - | - |
| 40 | 100956.47 | 110917.91 | - | - |
| 41 | 100956.39 | 110917.48 | - | - |
| 42 | 100956.31 | 110917.05 | - | - |
| 43 | 100956.23 | 110916.62 | - | - |
| 44 | 100956.15 | 110916.19 | - | - |
| 45 | 100956.07 | 110915.76 | - | - |
| 46 | 100955.99 | 110915.33 | - | - |
| 47 | 100955.92 | 110914.9 | - | - |
| 48 | 100955.84 | 110914.46 | - | - |
| 49 | 100955.76 | 110913.99 | - | 0.1 |
| 50 | 100955.69 | 110913.6 | - | - |
| 51 | 100955.62 | 110913.17 | - | - |
| 52 | 100955.55 | 110912.74 | - | - |
| 53 | 100955.48 | 110912.3 | - | - |



ДОКУМЕНТ ПОДПИСАН
ЭЛЕКТРОННОЙ ПОДПИСЬЮ

Сертификат: 009F0BDC181A023B64597F1E2579BEFB50

Владелец: ФЕДЕРАЛЬНАЯ СЛУЖБА ГОСУДАРСТВЕННОЙ

РЕГИСТРАЦИИ, КАДАСТРА И КАРТОГРАФИИ

Действителен: с 02.08.2024 по 26.10.2025

полное наименование должности

инициалы, фамилия

Земельный участок

вид объекта недвижимости

Лист № 86 раздела 4.2

Всего листов раздела 4.2: 326

Всего разделов: 8

Всего листов выписки: 475

19.09.2024г. № КУВИ-001/2024-234429078

Кадастровый номер:

78:34:0413501:1216

| 1 | 2 | 3 | 4 | 5 |
|----|-----------|-----------|---|---|
| 54 | 100955.41 | 110911.87 | - | - |
| 55 | 100955.34 | 110911.44 | - | - |
| 56 | 100955.27 | 110911.01 | - | - |
| 57 | 100955.2 | 110910.57 | - | - |
| 58 | 100955.13 | 110910.14 | - | - |
| 59 | 100955.06 | 110909.71 | - | - |
| 60 | 100955 | 110909.27 | - | - |
| 61 | 100954.93 | 110908.84 | - | - |
| 62 | 100954.87 | 110908.41 | - | - |
| 63 | 100954.8 | 110907.97 | - | - |
| 64 | 100954.74 | 110907.54 | - | - |
| 65 | 100954.68 | 110907.11 | - | - |
| 66 | 100954.61 | 110906.67 | - | - |
| 67 | 100954.55 | 110906.24 | - | - |
| 68 | 100954.49 | 110905.8 | - | - |
| 69 | 100954.43 | 110905.37 | - | - |
| 70 | 100954.37 | 110904.94 | - | - |
| 71 | 100954.32 | 110904.5 | - | - |
| 72 | 100954.26 | 110904.07 | - | - |
| 73 | 100954.2 | 110903.63 | - | - |
| 74 | 100954.15 | 110903.2 | - | - |
| 75 | 100954.09 | 110902.76 | - | - |
| 76 | 100954.04 | 110902.33 | - | - |
| 77 | 100953.98 | 110901.89 | - | - |
| 78 | 100953.93 | 110901.46 | - | - |
| 79 | 100953.88 | 110901.02 | - | - |
| 80 | 100953.83 | 110900.59 | - | - |
| 81 | 100953.78 | 110900.15 | - | - |
| 82 | 100953.73 | 110899.72 | - | - |



ДОКУМЕНТ ПОДПИСАН
ЭЛЕКТРОННОЙ ПОДПИСЬЮ

Сертификат: 009F0BDC181A023B64597F1E2579BEFB50

Владелец: ФЕДЕРАЛЬНАЯ СЛУЖБА ГОСУДАРСТВЕННОЙ

РЕГИСТРАЦИИ, КАДАСТРА И КАРТОГРАФИИ

Действителен: с 02.08.2024 по 26.10.2025

полное наименование должности

инициалы, фамилия

Земельный участок

вид объекта недвижимости

Лист № 87 раздела 4.2

Всего листов раздела 4.2: 326

Всего разделов: 8

Всего листов выписки: 475

19.09.2024г. № КУВИ-001/2024-234429078

Кадастровый номер:

78:34:0413501:1216

| 1 | 2 | 3 | 4 | 5 |
|-----|-----------|-----------|---|-----|
| 83 | 100953.68 | 110899.28 | - | - |
| 84 | 100953.63 | 110898.85 | - | - |
| 85 | 100953.59 | 110898.41 | - | - |
| 86 | 100953.54 | 110897.97 | - | - |
| 87 | 100953.49 | 110897.54 | - | - |
| 88 | 100953.45 | 110897.1 | - | - |
| 89 | 100953.4 | 110896.67 | - | - |
| 90 | 100953.36 | 110896.23 | - | 0.1 |
| 91 | 100953.33 | 110895.79 | - | - |
| 92 | 100953.3 | 110895.36 | - | - |
| 93 | 100953.28 | 110894.92 | - | - |
| 94 | 100953.25 | 110894.48 | - | - |
| 95 | 100953.23 | 110894.04 | - | - |
| 96 | 100953.2 | 110893.61 | - | - |
| 97 | 100953.18 | 110893.17 | - | - |
| 98 | 100953.16 | 110892.73 | - | - |
| 99 | 100953.14 | 110892.29 | - | - |
| 100 | 100953.12 | 110891.86 | - | - |
| 101 | 100953.1 | 110891.42 | - | - |
| 102 | 100953.08 | 110890.98 | - | - |
| 103 | 100953.07 | 110890.54 | - | - |
| 104 | 100953.05 | 110890.11 | - | - |
| 105 | 100953.04 | 110889.67 | - | - |
| 106 | 100953.02 | 110889.23 | - | - |
| 107 | 100953.01 | 110888.79 | - | - |
| 108 | 100953 | 110888.35 | - | - |
| 109 | 100952.99 | 110887.92 | - | - |
| 110 | 100952.98 | 110887.48 | - | - |
| 111 | 100952.97 | 110887.04 | - | - |



ДОКУМЕНТ ПОДПИСАН
ЭЛЕКТРОННОЙ ПОДПИСЬЮ

Сертификат: 009F0BDC181A023B64597F1E2579BEFB50

Владелец: ФЕДЕРАЛЬНАЯ СЛУЖБА ГОСУДАРСТВЕННОЙ

РЕГИСТРАЦИИ, КАДАСТРА И КАРТОГРАФИИ

Действителен: с 02.08.2024 по 26.10.2025

полное наименование должности

инициалы, фамилия

Земельный участок

вид объекта недвижимости

Лист № 88 раздела 4.2

Всего листов раздела 4.2: 326

Всего разделов: 8

Всего листов выписки: 475

19.09.2024г. № КУВИ-001/2024-234429078

Кадастровый номер:

78:34:0413501:1216

| 1 | 2 | 3 | 4 | 5 |
|-----|-----------|-----------|---|-----|
| 112 | 100952.96 | 110886.6 | - | - |
| 113 | 100952.95 | 110886.16 | - | - |
| 114 | 100952.95 | 110885.73 | - | - |
| 115 | 100952.94 | 110885.29 | - | - |
| 116 | 100952.94 | 110884.85 | - | - |
| 117 | 100952.93 | 110884.41 | - | - |
| 118 | 100952.93 | 110883.97 | - | - |
| 119 | 100952.93 | 110883.54 | - | - |
| 120 | 100952.93 | 110883.1 | - | - |
| 121 | 100952.93 | 110882.66 | - | - |
| 122 | 100952.93 | 110882.22 | - | - |
| 123 | 100952.94 | 110881.78 | - | - |
| 124 | 100952.94 | 110881.35 | - | - |
| 125 | 100952.95 | 110880.91 | - | - |
| 126 | 100952.95 | 110880.47 | - | - |
| 127 | 100952.96 | 110880.03 | - | - |
| 128 | 100952.97 | 110879.59 | - | - |
| 129 | 100952.97 | 110879.16 | - | - |
| 130 | 100952.98 | 110878.72 | - | - |
| 131 | 100953 | 110878.1 | - | 0.1 |
| 132 | 100953.01 | 110877.84 | - | - |
| 133 | 100953.02 | 110877.41 | - | - |
| 134 | 100953.03 | 110876.97 | - | - |
| 135 | 100953.05 | 110876.53 | - | - |
| 136 | 100953.06 | 110876.09 | - | - |
| 137 | 100953.08 | 110875.65 | - | - |
| 138 | 100953.1 | 110875.22 | - | - |
| 139 | 100953.12 | 110874.78 | - | - |
| 140 | 100953.14 | 110874.34 | - | - |



ДОКУМЕНТ ПОДПИСАН
ЭЛЕКТРОННОЙ ПОДПИСЬЮ

Сертификат: 009F0BDC181A023B64597F1E2579BEFB50

Владелец: ФЕДЕРАЛЬНАЯ СЛУЖБА ГОСУДАРСТВЕННОЙ

РЕГИСТРАЦИИ, КАДАСТРА И КАРТОГРАФИИ

Действителен: с 02.08.2024 по 26.10.2025

полное наименование должности

инициалы, фамилия

Земельный участок

вид объекта недвижимости

Лист № 89 раздела 4.2

Всего листов раздела 4.2: 326

Всего разделов: 8

Всего листов выписки: 475

19.09.2024г. № КУВИ-001/2024-234429078

Кадастровый номер:

78:34:0413501:1216

| 1 | 2 | 3 | 4 | 5 |
|-----|-----------|-----------|---|-----|
| 141 | 100953.16 | 110873.9 | - | - |
| 142 | 100953.18 | 110873.47 | - | - |
| 143 | 100953.2 | 110873.03 | - | - |
| 144 | 100953.22 | 110872.59 | - | - |
| 145 | 100953.25 | 110872.15 | - | - |
| 146 | 100953.27 | 110871.72 | - | - |
| 147 | 100953.3 | 110871.28 | - | - |
| 148 | 100953.33 | 110870.84 | - | - |
| 149 | 100953.36 | 110870.41 | - | - |
| 150 | 100953.39 | 110869.97 | - | - |
| 151 | 100953.42 | 110869.53 | - | - |
| 152 | 100953.45 | 110869.09 | - | - |
| 153 | 100953.48 | 110868.66 | - | - |
| 154 | 100953.51 | 110868.22 | - | - |
| 155 | 100953.55 | 110867.78 | - | - |
| 156 | 100953.58 | 110867.35 | - | - |
| 157 | 100953.62 | 110866.91 | - | - |
| 158 | 100953.66 | 110866.47 | - | - |
| 159 | 100953.69 | 110866.04 | - | - |
| 160 | 100953.73 | 110865.6 | - | - |
| 161 | 100953.77 | 110865.17 | - | - |
| 162 | 100953.81 | 110864.73 | - | - |
| 163 | 100953.86 | 110864.29 | - | - |
| 164 | 100953.9 | 110863.86 | - | - |
| 165 | 100953.94 | 110863.42 | - | - |
| 166 | 100953.99 | 110862.99 | - | - |
| 167 | 100954.04 | 110862.55 | - | - |
| 168 | 100954.08 | 110862.12 | - | - |
| 169 | 100954.13 | 110861.68 | - | 0.1 |



ДОКУМЕНТ ПОДПИСАН
ЭЛЕКТРОННОЙ ПОДПИСЬЮ

Сертификат: 009F0BDC181A023B64597F1E2579BEFB50

Владелец: ФЕДЕРАЛЬНАЯ СЛУЖБА ГОСУДАРСТВЕННОЙ

РЕГИСТРАЦИИ, КАДАСТРА И КАРТОГРАФИИ

Действителен: с 02.08.2024 по 26.10.2025

полное наименование должности

инициалы, фамилия

Земельный участок

вид объекта недвижимости

Лист № 90 раздела 4.2

Всего листов раздела 4.2: 326

Всего разделов: 8

Всего листов выписки: 475

19.09.2024г. № КУВИ-001/2024-234429078

Кадастровый номер:

78:34:0413501:1216

| 1 | 2 | 3 | 4 | 5 |
|-----|-----------|-----------|---|---|
| 170 | 100954.17 | 110861.25 | - | - |
| 171 | 100954.23 | 110860.81 | - | - |
| 172 | 100954.28 | 110860.38 | - | - |
| 173 | 100954.35 | 110859.94 | - | - |
| 174 | 100954.42 | 110859.51 | - | - |
| 175 | 100954.49 | 110859.08 | - | - |
| 176 | 100954.57 | 110858.65 | - | - |
| 177 | 100954.66 | 110858.23 | - | - |
| 178 | 100954.76 | 110857.8 | - | - |
| 179 | 100954.86 | 110857.37 | - | - |
| 180 | 100954.96 | 110856.95 | - | - |
| 181 | 100955.08 | 110856.53 | - | - |
| 182 | 100955.19 | 110856.11 | - | - |
| 183 | 100955.32 | 110855.69 | - | - |
| 184 | 100955.45 | 110855.27 | - | - |
| 185 | 100955.59 | 110854.85 | - | - |
| 186 | 100955.73 | 110854.44 | - | - |
| 187 | 100955.88 | 110854.03 | - | - |
| 188 | 100956.03 | 110853.62 | - | - |
| 189 | 100956.19 | 110853.21 | - | - |
| 190 | 100956.36 | 110852.81 | - | - |
| 191 | 100956.53 | 110852.41 | - | - |
| 192 | 100956.71 | 110852.01 | - | - |
| 193 | 100956.89 | 110851.61 | - | - |
| 194 | 100957.08 | 110851.22 | - | - |
| 195 | 100957.28 | 110850.83 | - | - |
| 196 | 100957.48 | 110850.44 | - | - |
| 197 | 100957.69 | 110850.05 | - | - |
| 198 | 100957.9 | 110849.67 | - | - |



ДОКУМЕНТ ПОДПИСАН
ЭЛЕКТРОННОЙ ПОДПИСЬЮ

Сертификат: 009F0BDC181A023B64597F1E2579BEFB50

Владелец: ФЕДЕРАЛЬНАЯ СЛУЖБА ГОСУДАРСТВЕННОЙ

РЕГИСТРАЦИИ, КАДАСТРА И КАРТОГРАФИИ

Действителен: с 02.08.2024 по 26.10.2025

полное наименование должности

инициалы, фамилия

Земельный участок

вид объекта недвижимости

Лист № 91 раздела 4.2

Всего листов раздела 4.2: 326

Всего разделов: 8

Всего листов выписки: 475

19.09.2024г. № КУВИ-001/2024-234429078

Кадастровый номер:

78:34:0413501:1216

| 1 | 2 | 3 | 4 | 5 |
|-----|-----------|-----------|---|-----|
| 199 | 100958.12 | 110849.29 | - | - |
| 200 | 100958.34 | 110848.92 | - | - |
| 201 | 100958.57 | 110848.54 | - | - |
| 202 | 100958.81 | 110848.16 | - | 0.1 |
| 203 | 100959.04 | 110847.81 | - | - |
| 204 | 100959.28 | 110847.44 | - | - |
| 205 | 100959.53 | 110847.09 | - | - |
| 206 | 100959.79 | 110846.73 | - | - |
| 207 | 100960.05 | 110846.38 | - | - |
| 208 | 100960.31 | 110846.03 | - | - |
| 209 | 100960.58 | 110845.69 | - | - |
| 210 | 100960.86 | 110845.35 | - | - |
| 211 | 100961.14 | 110845.01 | - | - |
| 212 | 100961.42 | 110844.68 | - | - |
| 213 | 100961.71 | 110844.35 | - | - |
| 214 | 100962 | 110844.03 | - | - |
| 215 | 100962.3 | 110843.71 | - | - |
| 216 | 100962.61 | 110843.39 | - | - |
| 217 | 100962.91 | 110843.08 | - | - |
| 218 | 100963.23 | 110842.78 | - | - |
| 219 | 100963.54 | 110842.47 | - | - |
| 220 | 100963.86 | 110842.18 | - | - |
| 221 | 100964.19 | 110841.88 | - | - |
| 222 | 100964.52 | 110841.6 | - | - |
| 223 | 100964.85 | 110841.31 | - | - |
| 224 | 100965.19 | 110841.04 | - | - |
| 225 | 100965.53 | 110840.76 | - | - |
| 226 | 100965.87 | 110840.49 | - | - |
| 227 | 100966.22 | 110840.23 | - | - |



ДОКУМЕНТ ПОДПИСАН
ЭЛЕКТРОННОЙ ПОДПИСЬЮ

Сертификат: 009F0BDC181A023B64597F1E2579BEFB50

Владелец: ФЕДЕРАЛЬНАЯ СЛУЖБА ГОСУДАРСТВЕННОЙ

РЕГИСТРАЦИИ, КАДАСТРА И КАРТОГРАФИИ

Действителен: с 02.08.2024 по 26.10.2025

полное наименование должности

инициалы, фамилия

Земельный участок

вид объекта недвижимости

Лист № 92 раздела 4.2

Всего листов раздела 4.2: 326

Всего разделов: 8

Всего листов выписки: 475

19.09.2024г. № КУВИ-001/2024-234429078

Кадастровый номер:

78:34:0413501:1216

| 1 | 2 | 3 | 4 | 5 |
|-----|-----------|-----------|---|-----|
| 228 | 100966.58 | 110839.97 | - | - |
| 229 | 100966.93 | 110839.72 | - | - |
| 230 | 100967.29 | 110839.47 | - | - |
| 231 | 100967.66 | 110839.23 | - | - |
| 232 | 100968.02 | 110838.99 | - | - |
| 233 | 100968.39 | 110838.76 | - | - |
| 234 | 100968.77 | 110838.53 | - | - |
| 235 | 100969.14 | 110838.31 | - | - |
| 236 | 100969.52 | 110838.1 | - | - |
| 237 | 100969.91 | 110837.89 | - | - |
| 238 | 100970.29 | 110837.68 | - | - |
| 239 | 100970.68 | 110837.48 | - | - |
| 240 | 100971.08 | 110837.29 | - | - |
| 241 | 100971.47 | 110837.1 | - | 0.1 |
| 242 | 100971.82 | 110836.8 | - | - |
| 243 | 100972.07 | 110836.41 | - | - |
| 244 | 100972.22 | 110835.98 | - | - |
| 245 | 100972.25 | 110835.52 | - | - |
| 246 | 100972.2 | 110835.21 | - | 0.1 |
| 247 | 100971.95 | 110834.65 | - | - |
| 248 | 100971.65 | 110834.3 | - | - |
| 249 | 100971.27 | 110834.05 | - | - |
| 250 | 100970.83 | 110833.9 | - | 0.1 |
| 251 | 100970.44 | 110834.1 | - | - |
| 252 | 100970.05 | 110834.3 | - | - |
| 253 | 100969.67 | 110834.51 | - | - |
| 254 | 100969.29 | 110834.72 | - | - |
| 255 | 100968.91 | 110834.94 | - | - |
| 256 | 100968.53 | 110835.16 | - | - |



ДОКУМЕНТ ПОДПИСАН
ЭЛЕКТРОННОЙ ПОДПИСЬЮ

Сертификат: 009F0BDC181A023B64597F1E2579BEFB50

Владелец: ФЕДЕРАЛЬНАЯ СЛУЖБА ГОСУДАРСТВЕННОЙ

РЕГИСТРАЦИИ, КАДАСТРА И КАРТОГРАФИИ

Действителен: с 02.08.2024 по 26.10.2025

полное наименование должности

инициалы, фамилия

Земельный участок

вид объекта недвижимости

Лист № 93 раздела 4.2

Всего листов раздела 4.2: 326

Всего разделов: 8

Всего листов выписки: 475

19.09.2024г. № КУВИ-001/2024-234429078

Кадастровый номер:

78:34:0413501:1216

| 1 | 2 | 3 | 4 | 5 |
|-----|-----------|-----------|---|-----|
| 257 | 100968.16 | 110835.39 | - | - |
| 258 | 100967.78 | 110835.62 | - | - |
| 259 | 100967.41 | 110835.85 | - | - |
| 260 | 100967.05 | 110836.09 | - | - |
| 261 | 100966.69 | 110836.34 | - | - |
| 262 | 100966.32 | 110836.58 | - | - |
| 263 | 100965.97 | 110836.84 | - | - |
| 264 | 100965.61 | 110837.09 | - | - |
| 265 | 100965.26 | 110837.35 | - | - |
| 266 | 100964.91 | 110837.62 | - | - |
| 267 | 100964.57 | 110837.89 | - | - |
| 268 | 100964.23 | 110838.16 | - | - |
| 269 | 100963.89 | 110838.44 | - | - |
| 270 | 100963.68 | 110838.61 | - | 0.1 |
| 271 | 100963.22 | 110839 | - | - |
| 272 | 100962.89 | 110839.29 | - | - |
| 273 | 100962.57 | 110839.58 | - | - |
| 274 | 100962.25 | 110839.88 | - | - |
| 275 | 100961.93 | 110840.18 | - | - |
| 276 | 100961.61 | 110840.48 | - | - |
| 277 | 100961.3 | 110840.79 | - | - |
| 278 | 100961 | 110841.1 | - | - |
| 279 | 100960.69 | 110841.42 | - | - |
| 280 | 100960.39 | 110841.74 | - | - |
| 281 | 100960.1 | 110842.06 | - | - |
| 282 | 100959.81 | 110842.39 | - | - |
| 283 | 100959.52 | 110842.72 | - | - |
| 284 | 100959.23 | 110843.05 | - | - |
| 285 | 100958.95 | 110843.38 | - | - |



ДОКУМЕНТ ПОДПИСАН
ЭЛЕКТРОННОЙ ПОДПИСЬЮ

Сертификат: 009F0BDC181A023B64597F1E2579BEFB50

Владелец: ФЕДЕРАЛЬНАЯ СЛУЖБА ГОСУДАРСТВЕННОЙ

РЕГИСТРАЦИИ, КАДАСТРА И КАРТОГРАФИИ

Действителен: с 02.08.2024 по 26.10.2025

полное наименование должности

инициалы, фамилия

Земельный участок

вид объекта недвижимости

Лист № 94 раздела 4.2

Всего листов раздела 4.2: 326

Всего разделов: 8

Всего листов выписки: 475

19.09.2024г. № КУВИ-001/2024-234429078

Кадастровый номер:

78:34:0413501:1216

| 1 | 2 | 3 | 4 | 5 |
|-----|-----------|-----------|---|---|
| 286 | 100958.68 | 110843.72 | - | - |
| 287 | 100958.41 | 110844.07 | - | - |
| 288 | 100958.14 | 110844.41 | - | - |
| 289 | 100957.87 | 110844.76 | - | - |
| 290 | 100957.62 | 110845.11 | - | - |
| 291 | 100957.36 | 110845.47 | - | - |
| 292 | 100957.11 | 110845.83 | - | - |
| 293 | 100956.86 | 110846.19 | - | - |
| 294 | 100956.62 | 110846.55 | - | - |
| 295 | 100956.38 | 110846.92 | - | - |
| 296 | 100956.15 | 110847.29 | - | - |
| 297 | 100955.92 | 110847.66 | - | - |
| 298 | 100955.69 | 110848.03 | - | - |
| 299 | 100955.47 | 110848.41 | - | - |
| 300 | 100955.26 | 110848.79 | - | - |
| 301 | 100955.04 | 110849.17 | - | - |
| 302 | 100954.84 | 110849.56 | - | - |
| 303 | 100954.64 | 110849.95 | - | - |
| 304 | 100954.44 | 110850.34 | - | - |
| 305 | 100954.24 | 110850.73 | - | - |
| 306 | 100954.06 | 110851.12 | - | - |
| 307 | 100953.87 | 110851.52 | - | - |
| 308 | 100953.69 | 110851.92 | - | - |
| 309 | 100953.52 | 110852.32 | - | - |
| 310 | 100953.35 | 110852.73 | - | - |
| 311 | 100953.19 | 110853.13 | - | - |
| 312 | 100953.03 | 110853.54 | - | - |
| 313 | 100952.87 | 110853.95 | - | - |
| 314 | 100952.72 | 110854.36 | - | - |



ДОКУМЕНТ ПОДПИСАН
ЭЛЕКТРОННОЙ ПОДПИСЬЮ

Сертификат: 009F0BDC181A023B64597F1E2579BEFB50

Владелец: ФЕДЕРАЛЬНАЯ СЛУЖБА ГОСУДАРСТВЕННОЙ

РЕГИСТРАЦИИ, КАДАСТРА И КАРТОГРАФИИ

Действителен: с 02.08.2024 по 26.10.2025

полное наименование должности

инициалы, фамилия

Земельный участок

вид объекта недвижимости

Лист № 95 раздела 4.2

Всего листов раздела 4.2: 326

Всего разделов: 8

Всего листов выписки: 475

19.09.2024г. № КУВИ-001/2024-234429078

Кадастровый номер:

78:34:0413501:1216

| 1 | 2 | 3 | 4 | 5 |
|-----|-----------|-----------|---|-----|
| 315 | 100952.58 | 110854.77 | - | - |
| 316 | 100952.44 | 110855.18 | - | - |
| 317 | 100952.3 | 110855.6 | - | 0.1 |
| 318 | 100952.23 | 110856.03 | - | - |
| 319 | 100952.16 | 110856.46 | - | - |
| 320 | 100952.1 | 110856.9 | - | - |
| 321 | 100952.03 | 110857.33 | - | - |
| 322 | 100951.97 | 110857.76 | - | - |
| 323 | 100951.91 | 110858.2 | - | - |
| 324 | 100951.84 | 110858.63 | - | - |
| 325 | 100951.78 | 110859.06 | - | - |
| 326 | 100951.72 | 110859.5 | - | - |
| 327 | 100951.66 | 110859.93 | - | - |
| 328 | 100951.61 | 110860.36 | - | - |
| 329 | 100951.55 | 110860.8 | - | - |
| 330 | 100951.49 | 110861.23 | - | - |
| 331 | 100951.44 | 110861.66 | - | - |
| 332 | 100951.38 | 110862.1 | - | - |
| 333 | 100951.33 | 110862.53 | - | - |
| 334 | 100951.28 | 110862.97 | - | - |
| 335 | 100951.23 | 110863.4 | - | - |
| 336 | 100951.18 | 110863.84 | - | - |
| 337 | 100951.13 | 110864.27 | - | - |
| 338 | 100951.08 | 110864.71 | - | - |
| 339 | 100951.03 | 110865.14 | - | - |
| 340 | 100950.99 | 110865.58 | - | - |
| 341 | 100950.94 | 110866.01 | - | - |
| 342 | 100950.9 | 110866.45 | - | - |
| 343 | 100950.86 | 110866.88 | - | - |



ДОКУМЕНТ ПОДПИСАН
ЭЛЕКТРОННОЙ ПОДПИСЬЮ

Сертификат: 009F0BDC181A023B64597F1E2579BEFB50

Владелец: ФЕДЕРАЛЬНАЯ СЛУЖБА ГОСУДАРСТВЕННОЙ

РЕГИСТРАЦИИ, КАДАСТРА И КАРТОГРАФИИ

Действителен: с 02.08.2024 по 26.10.2025

полное наименование должности

инициалы, фамилия

Земельный участок

вид объекта недвижимости

Лист № 96 раздела 4.2

Всего листов раздела 4.2: 326

Всего разделов: 8

Всего листов выписки: 475

19.09.2024г. № КУВИ-001/2024-234429078

Кадастровый номер:

78:34:0413501:1216

| 1 | 2 | 3 | 4 | 5 |
|-----|-----------|-----------|---|---|
| 344 | 100950.81 | 110867.32 | - | - |
| 345 | 100950.77 | 110867.75 | - | - |
| 346 | 100950.73 | 110868.19 | - | - |
| 347 | 100950.69 | 110868.63 | - | - |
| 348 | 100950.66 | 110869.06 | - | - |
| 349 | 100950.62 | 110869.5 | - | - |
| 350 | 100950.58 | 110869.93 | - | - |
| 351 | 100950.55 | 110870.37 | - | - |
| 352 | 100950.51 | 110870.81 | - | - |
| 353 | 100950.48 | 110871.24 | - | - |
| 354 | 100950.45 | 110871.68 | - | - |
| 355 | 100950.42 | 110872.11 | - | - |
| 356 | 100950.39 | 110872.55 | - | - |
| 357 | 100950.36 | 110872.99 | - | - |
| 358 | 100950.33 | 110873.42 | - | - |
| 359 | 100950.3 | 110873.86 | - | - |
| 360 | 100950.28 | 110874.3 | - | - |
| 361 | 100950.25 | 110874.74 | - | - |
| 362 | 100950.23 | 110875.17 | - | - |
| 363 | 100950.21 | 110875.61 | - | - |
| 364 | 100950.18 | 110876.05 | - | - |
| 365 | 100950.16 | 110876.48 | - | - |
| 366 | 100950.14 | 110876.92 | - | - |
| 367 | 100950.13 | 110877.36 | - | - |
| 368 | 100950.11 | 110877.79 | - | - |
| 369 | 100950.09 | 110878.23 | - | - |
| 370 | 100950.07 | 110878.67 | - | - |
| 371 | 100950.06 | 110879.11 | - | - |
| 372 | 100950.05 | 110879.54 | - | - |



ДОКУМЕНТ ПОДПИСАН
ЭЛЕКТРОННОЙ ПОДПИСЬЮ

Сертификат: 009F0BDC181A023B64597F1E2579BEFB50

Владелец: ФЕДЕРАЛЬНАЯ СЛУЖБА ГОСУДАРСТВЕННОЙ

РЕГИСТРАЦИИ, КАДАСТРА И КАРТОГРАФИИ

Действителен: с 02.08.2024 по 26.10.2025

полное наименование должности

инициалы, фамилия

Земельный участок

вид объекта недвижимости

Лист № 97 раздела 4.2

Всего листов раздела 4.2: 326

Всего разделов: 8

Всего листов выписки: 475

19.09.2024г. № КУВИ-001/2024-234429078

Кадастровый номер:

78:34:0413501:1216

| 1 | 2 | 3 | 4 | 5 |
|-----|-----------|-----------|---|-----|
| 373 | 100950.03 | 110879.98 | - | - |
| 374 | 100950.02 | 110880.42 | - | - |
| 375 | 100950.01 | 110880.86 | - | 0.1 |
| 376 | 100950 | 110881.29 | - | - |
| 377 | 100949.99 | 110881.73 | - | - |
| 378 | 100949.98 | 110882.17 | - | - |
| 379 | 100949.98 | 110882.61 | - | - |
| 380 | 100949.97 | 110883.04 | - | - |
| 381 | 100949.97 | 110883.48 | - | - |
| 382 | 100949.96 | 110883.92 | - | - |
| 383 | 100949.96 | 110884.36 | - | - |
| 384 | 100949.96 | 110884.79 | - | - |
| 385 | 100949.96 | 110885.23 | - | - |
| 386 | 100949.96 | 110885.67 | - | - |
| 387 | 100949.96 | 110886.11 | - | - |
| 388 | 100949.96 | 110886.54 | - | - |
| 389 | 100949.96 | 110886.98 | - | - |
| 390 | 100949.97 | 110887.42 | - | - |
| 391 | 100949.97 | 110887.86 | - | - |
| 392 | 100949.98 | 110888.29 | - | - |
| 393 | 100949.99 | 110888.73 | - | - |
| 394 | 100950 | 110889.17 | - | - |
| 395 | 100950 | 110889.61 | - | - |
| 396 | 100950.02 | 110890.04 | - | - |
| 397 | 100950.03 | 110890.48 | - | - |
| 398 | 100950.04 | 110890.92 | - | - |
| 399 | 100950.05 | 110891.36 | - | - |
| 400 | 100950.07 | 110891.79 | - | - |
| 401 | 100950.08 | 110892.23 | - | - |



ДОКУМЕНТ ПОДПИСАН
ЭЛЕКТРОННОЙ ПОДПИСЬЮ

Сертификат: 009F0BDC181A023B64597F1E2579BEFB50

Владелец: ФЕДЕРАЛЬНАЯ СЛУЖБА ГОСУДАРСТВЕННОЙ

РЕГИСТРАЦИИ, КАДАСТРА И КАРТОГРАФИИ

Действителен: с 02.08.2024 по 26.10.2025

полное наименование должности

инициалы, фамилия

Земельный участок

вид объекта недвижимости

Лист № 98 раздела 4.2

Всего листов раздела 4.2: 326

Всего разделов: 8

Всего листов выписки: 475

19.09.2024г. № КУВИ-001/2024-234429078

Кадастровый номер:

78:34:0413501:1216

| 1 | 2 | 3 | 4 | 5 |
|-----|-----------|-----------|---|---|
| 402 | 100950.1 | 110892.67 | - | - |
| 403 | 100950.12 | 110893.1 | - | - |
| 404 | 100950.13 | 110893.54 | - | - |
| 405 | 100950.15 | 110893.98 | - | - |
| 406 | 100950.17 | 110894.42 | - | - |
| 407 | 100950.2 | 110894.85 | - | - |
| 408 | 100950.22 | 110895.29 | - | - |
| 409 | 100950.24 | 110895.73 | - | - |
| 410 | 100950.27 | 110896.16 | - | - |
| 411 | 100950.29 | 110896.6 | - | - |
| 412 | 100950.32 | 110897.04 | - | - |
| 413 | 100950.34 | 110897.47 | - | - |
| 414 | 100950.37 | 110897.91 | - | - |
| 415 | 100950.4 | 110898.35 | - | - |
| 416 | 100950.43 | 110898.78 | - | - |
| 417 | 100950.46 | 110899.22 | - | - |
| 418 | 100950.5 | 110899.66 | - | - |
| 419 | 100950.53 | 110900.09 | - | - |
| 420 | 100950.56 | 110900.53 | - | - |
| 421 | 100950.6 | 110900.97 | - | - |
| 422 | 100950.64 | 110901.4 | - | - |
| 423 | 100950.67 | 110901.84 | - | - |
| 424 | 100950.71 | 110902.27 | - | - |
| 425 | 100950.75 | 110902.71 | - | - |
| 426 | 100950.79 | 110903.14 | - | - |
| 427 | 100950.83 | 110903.58 | - | - |
| 428 | 100950.88 | 110904.02 | - | - |
| 429 | 100950.92 | 110904.45 | - | - |
| 430 | 100950.96 | 110904.89 | - | - |



ДОКУМЕНТ ПОДПИСАН
ЭЛЕКТРОННОЙ ПОДПИСЬЮ

Сертификат: 009F0BDC181A023B64597F1E2579BEFB50

Владелец: ФЕДЕРАЛЬНАЯ СЛУЖБА ГОСУДАРСТВЕННОЙ

РЕГИСТРАЦИИ, КАДАСТРА И КАРТОГРАФИИ

Действителен: с 02.08.2024 по 26.10.2025

полное наименование должности

инициалы, фамилия

Земельный участок

вид объекта недвижимости

Лист № 99 раздела 4.2

Всего листов раздела 4.2: 326

Всего разделов: 8

Всего листов выписки: 475

19.09.2024г. № КУВИ-001/2024-234429078

Кадастровый номер:

78:34:0413501:1216

| 1 | 2 | 3 | 4 | 5 |
|-----|-----------|-----------|---|-----|
| 431 | 100951.01 | 110905.32 | - | - |
| 432 | 100951.06 | 110905.76 | - | - |
| 433 | 100951.1 | 110906.19 | - | - |
| 434 | 100951.15 | 110906.63 | - | - |
| 435 | 100951.2 | 110907.06 | - | - |
| 436 | 100951.25 | 110907.5 | - | - |
| 437 | 100951.3 | 110907.93 | - | - |
| 438 | 100951.36 | 110908.36 | - | - |
| 439 | 100951.41 | 110908.8 | - | - |
| 440 | 100951.46 | 110909.23 | - | - |
| 441 | 100951.52 | 110909.67 | - | - |
| 442 | 100951.58 | 110910.1 | - | - |
| 443 | 100951.63 | 110910.53 | - | - |
| 444 | 100951.69 | 110910.97 | - | - |
| 445 | 100951.75 | 110911.4 | - | - |
| 446 | 100951.81 | 110911.84 | - | - |
| 447 | 100951.87 | 110912.27 | - | - |
| 448 | 100951.94 | 110912.7 | - | - |
| 449 | 100952 | 110913.13 | - | - |
| 450 | 100952.06 | 110913.57 | - | - |
| 451 | 100952.13 | 110914 | - | 0.1 |
| 452 | 100952.16 | 110914.44 | - | - |
| 453 | 100952.19 | 110914.88 | - | - |
| 454 | 100952.22 | 110915.32 | - | - |
| 455 | 100952.26 | 110915.76 | - | - |
| 456 | 100952.31 | 110916.19 | - | - |
| 457 | 100952.35 | 110916.63 | - | - |
| 458 | 100952.41 | 110917.07 | - | - |
| 459 | 100952.46 | 110917.5 | - | - |



ДОКУМЕНТ ПОДПИСАН
ЭЛЕКТРОННОЙ ПОДПИСЬЮ

Сертификат: 009F0BDC181A023B64597F1E2579BEFB50

Владелец: ФЕДЕРАЛЬНАЯ СЛУЖБА ГОСУДАРСТВЕННОЙ

РЕГИСТРАЦИИ, КАДАСТРА И КАРТОГРАФИИ

Действителен: с 02.08.2024 по 26.10.2025

полное наименование должности

инициалы, фамилия

Земельный участок

вид объекта недвижимости

Лист № 100 раздела 4.2

Всего листов раздела 4.2: 326

Всего разделов: 8

Всего листов выписки: 475

19.09.2024г. № КУВИ-001/2024-234429078

Кадастровый номер:

78:34:0413501:1216

| 1 | 2 | 3 | 4 | 5 |
|-----|-----------|-----------|---|-----|
| 460 | 100952.52 | 110917.94 | - | - |
| 461 | 100952.59 | 110918.37 | - | - |
| 462 | 100952.66 | 110918.81 | - | - |
| 463 | 100952.73 | 110919.24 | - | - |
| 464 | 100952.81 | 110919.68 | - | - |
| 465 | 100952.89 | 110920.11 | - | - |
| 466 | 100952.98 | 110920.54 | - | - |
| 467 | 100953.07 | 110920.97 | - | - |
| 468 | 100953.16 | 110921.4 | - | - |
| 469 | 100953.26 | 110921.83 | - | - |
| 470 | 100953.36 | 110922.26 | - | - |
| 471 | 100953.47 | 110922.68 | - | - |
| 472 | 100953.58 | 110923.11 | - | - |
| 473 | 100953.65 | 110923.36 | - | 0.1 |
| 474 | 100953.82 | 110923.96 | - | - |
| 475 | 100953.94 | 110924.38 | - | - |
| 476 | 100954.07 | 110924.8 | - | - |
| 477 | 100954.2 | 110925.22 | - | - |
| 478 | 100954.34 | 110925.64 | - | - |
| 479 | 100954.48 | 110926.06 | - | - |
| 480 | 100954.62 | 110926.47 | - | - |
| 481 | 100954.77 | 110926.89 | - | - |
| 482 | 100954.92 | 110927.3 | - | - |
| 483 | 100955.08 | 110927.71 | - | - |
| 484 | 100955.24 | 110928.12 | - | - |
| 485 | 100955.4 | 110928.53 | - | - |
| 486 | 100955.57 | 110928.94 | - | - |
| 487 | 100955.74 | 110929.34 | - | - |
| 488 | 100955.91 | 110929.75 | - | - |



ДОКУМЕНТ ПОДПИСАН
ЭЛЕКТРОННОЙ ПОДПИСЬЮ

Сертификат: 009F0BDC181A023B64597F1E2579BEFB50

Владелец: ФЕДЕРАЛЬНАЯ СЛУЖБА ГОСУДАРСТВЕННОЙ

РЕГИСТРАЦИИ, КАДАСТРА И КАРТОГРАФИИ

Действителен: с 02.08.2024 по 26.10.2025

полное наименование должности

инициалы, фамилия

Земельный участок

вид объекта недвижимости

Лист № 101 раздела 4.2

Всего листов раздела 4.2: 326

Всего разделов: 8

Всего листов выписки: 475

19.09.2024г. № КУВИ-001/2024-234429078

Кадастровый номер:

78:34:0413501:1216

| 1 | 2 | 3 | 4 | 5 |
|-----|-----------|-----------|---|-----|
| 489 | 100956.09 | 110930.15 | - | - |
| 490 | 100956.28 | 110930.55 | - | - |
| 491 | 100956.46 | 110930.95 | - | - |
| 492 | 100956.66 | 110931.34 | - | - |
| 493 | 100956.85 | 110931.74 | - | - |
| 494 | 100957.05 | 110932.13 | - | 0.1 |
| 495 | 100957.12 | 110933.17 | - | 0.1 |
| 496 | 100955.73 | 110933.26 | - | 0.1 |
| 497 | 100955.63 | 110939.59 | - | 0.1 |
| 498 | 100954.62 | 110942.47 | - | 0.1 |
| 499 | 100949.66 | 110946.22 | - | 0.1 |
| 500 | 100945.35 | 110951.17 | - | 0.1 |
| 501 | 100937.2 | 110958.39 | - | 0.1 |
| 502 | 100934.18 | 110960.75 | - | 0.1 |
| 503 | 100931.15 | 110963.12 | - | 0.1 |
| 504 | 100930.21 | 110963.96 | - | 0.1 |
| 505 | 100923.1 | 110964.56 | - | 0.1 |
| 506 | 100905.37 | 110977.38 | - | 0.1 |
| 507 | 100902.47 | 111008.31 | - | 0.1 |
| 508 | 100894.35 | 111081.78 | - | 0.1 |
| 509 | 100878.86 | 111085.24 | - | 0.1 |
| 510 | 100877.81 | 111083.49 | - | 0.1 |
| 511 | 100849.01 | 111090.64 | - | - |
| 512 | 100848.52 | 111086.68 | - | - |
| 513 | 100848.49 | 111086.23 | - | - |
| 514 | 100848.46 | 111085.78 | - | - |
| 515 | 100848.44 | 111085.32 | - | - |
| 516 | 100848.42 | 111084.87 | - | - |
| 517 | 100848.41 | 111084.42 | - | - |



ДОКУМЕНТ ПОДПИСАН
ЭЛЕКТРОННОЙ ПОДПИСЬЮ

Сертификат: 009F0BDC181A023B64597F1E2579BEFB50

Владелец: ФЕДЕРАЛЬНАЯ СЛУЖБА ГОСУДАРСТВЕННОЙ

РЕГИСТРАЦИИ, КАДАСТРА И КАРТОГРАФИИ

Действителен: с 02.08.2024 по 26.10.2025

полное наименование должности

инициалы, фамилия

Земельный участок

вид объекта недвижимости

Лист № 102 раздела 4.2

Всего листов раздела 4.2: 326

Всего разделов: 8

Всего листов выписки: 475

19.09.2024г. № КУВИ-001/2024-234429078

Кадастровый номер:

78:34:0413501:1216

| 1 | 2 | 3 | 4 | 5 |
|-----|-----------|-----------|---|---|
| 518 | 100848.41 | 111083.97 | - | - |
| 519 | 100848.41 | 111083.51 | - | - |
| 520 | 100848.41 | 111083.12 | - | - |
| 521 | 100848.42 | 111082.61 | - | - |
| 522 | 100848.44 | 111082.16 | - | - |
| 523 | 100848.46 | 111081.71 | - | - |
| 524 | 100848.48 | 111081.25 | - | - |
| 525 | 100848.51 | 111080.8 | - | - |
| 526 | 100848.55 | 111080.35 | - | - |
| 527 | 100848.59 | 111079.9 | - | - |
| 528 | 100848.63 | 111079.45 | - | - |
| 529 | 100852.86 | 111026.41 | - | - |
| 530 | 100854.75 | 111005.95 | - | - |
| 531 | 100854.8 | 111005.51 | - | - |
| 532 | 100854.85 | 111005.08 | - | - |
| 533 | 100854.9 | 111004.64 | - | - |
| 534 | 100854.96 | 111004.21 | - | - |
| 535 | 100855.02 | 111003.78 | - | - |
| 536 | 100855.08 | 111003.34 | - | - |
| 537 | 100855.15 | 111002.91 | - | - |
| 538 | 100855.22 | 111002.48 | - | - |
| 539 | 100855.29 | 111002.04 | - | - |
| 540 | 100855.37 | 111001.61 | - | - |
| 541 | 100855.44 | 111001.18 | - | - |
| 542 | 100855.52 | 111000.75 | - | - |
| 543 | 100855.61 | 111000.32 | - | - |
| 544 | 100855.69 | 110999.89 | - | - |
| 545 | 100855.75 | 110999.62 | - | - |
| 546 | 100855.88 | 110999.03 | - | - |



ДОКУМЕНТ ПОДПИСАН
ЭЛЕКТРОННОЙ ПОДПИСЬЮ

Сертификат: 009F0BDC181A023B64597F1E2579BEFB50

Владелец: ФЕДЕРАЛЬНАЯ СЛУЖБА ГОСУДАРСТВЕННОЙ

РЕГИСТРАЦИИ, КАДАСТРА И КАРТОГРАФИИ

Действителен: с 02.08.2024 по 26.10.2025

полное наименование должности

инициалы, фамилия

Земельный участок

вид объекта недвижимости

Лист № 103 раздела 4.2

Всего листов раздела 4.2: 326

Всего разделов: 8

Всего листов выписки: 475

19.09.2024г. № КУВИ-001/2024-234429078

Кадастровый номер:

78:34:0413501:1216

| 1 | 2 | 3 | 4 | 5 |
|-----|-----------|-----------|---|---|
| 547 | 100855.97 | 110998.61 | - | - |
| 548 | 100856.07 | 110998.18 | - | - |
| 549 | 100856.17 | 110997.75 | - | - |
| 550 | 100856.28 | 110997.33 | - | - |
| 551 | 100856.38 | 110996.9 | - | - |
| 552 | 100856.49 | 110996.48 | - | - |
| 553 | 100856.6 | 110996.05 | - | - |
| 554 | 100856.72 | 110995.63 | - | - |
| 555 | 100856.84 | 110995.21 | - | - |
| 556 | 100856.96 | 110994.79 | - | - |
| 557 | 100857.09 | 110994.37 | - | - |
| 558 | 100857.21 | 110993.95 | - | - |
| 559 | 100857.34 | 110993.53 | - | - |
| 560 | 100857.48 | 110993.11 | - | - |
| 561 | 100857.61 | 110992.7 | - | - |
| 562 | 100857.75 | 110992.28 | - | - |
| 563 | 100859.09 | 110988.27 | - | - |
| 564 | 100859.24 | 110987.85 | - | - |
| 565 | 100859.38 | 110987.43 | - | - |
| 566 | 100859.53 | 110987.01 | - | - |
| 567 | 100859.68 | 110986.59 | - | - |
| 568 | 100859.83 | 110986.17 | - | - |
| 569 | 100859.97 | 110985.75 | - | - |
| 570 | 100860.13 | 110985.33 | - | - |
| 571 | 100860.28 | 110984.92 | - | - |
| 572 | 100860.43 | 110984.5 | - | - |
| 573 | 100860.58 | 110984.08 | - | - |
| 574 | 100860.73 | 110983.66 | - | - |
| 575 | 100860.89 | 110983.25 | - | - |



ДОКУМЕНТ ПОДПИСАН
ЭЛЕКТРОННОЙ ПОДПИСЬЮ

Сертификат: 009F0BDC181A023B64597F1E2579BEFB50

Владелец: ФЕДЕРАЛЬНАЯ СЛУЖБА ГОСУДАРСТВЕННОЙ

РЕГИСТРАЦИИ, КАДАСТРА И КАРТОГРАФИИ

Действителен: с 02.08.2024 по 26.10.2025

полное наименование должности

инициалы, фамилия

Земельный участок

вид объекта недвижимости

Лист № 104 раздела 4.2

Всего листов раздела 4.2: 326

Всего разделов: 8

Всего листов выписки: 475

19.09.2024г. № КУВИ-001/2024-234429078

Кадастровый номер:

78:34:0413501:1216

| 1 | 2 | 3 | 4 | 5 |
|-----|-----------|-----------|---|---|
| 576 | 100861.04 | 110982.83 | - | - |
| 577 | 100861.2 | 110982.41 | - | - |
| 578 | 100861.36 | 110982 | - | - |
| 579 | 100861.52 | 110981.58 | - | - |
| 580 | 100861.67 | 110981.16 | - | - |
| 581 | 100861.76 | 110980.94 | - | - |
| 582 | 100861.99 | 110980.33 | - | - |
| 583 | 100862.15 | 110979.92 | - | - |
| 584 | 100862.32 | 110979.51 | - | - |
| 585 | 100862.48 | 110979.09 | - | - |
| 586 | 100862.64 | 110978.68 | - | - |
| 587 | 100862.81 | 110978.26 | - | - |
| 588 | 100862.97 | 110977.85 | - | - |
| 589 | 100863.14 | 110977.44 | - | - |
| 590 | 100863.3 | 110977.03 | - | - |
| 591 | 100863.47 | 110976.61 | - | - |
| 592 | 100863.64 | 110976.2 | - | - |
| 593 | 100863.81 | 110975.79 | - | - |
| 594 | 100863.98 | 110975.38 | - | - |
| 595 | 100864.15 | 110974.96 | - | - |
| 596 | 100864.32 | 110974.54 | - | - |
| 597 | 100864.49 | 110974.12 | - | - |
| 598 | 100864.66 | 110973.7 | - | - |
| 599 | 100864.84 | 110973.28 | - | - |
| 600 | 100865.02 | 110972.87 | - | - |
| 601 | 100865.2 | 110972.45 | - | - |
| 602 | 100865.38 | 110972.04 | - | - |
| 603 | 100865.57 | 110971.62 | - | - |
| 604 | 100865.76 | 110971.21 | - | - |



ДОКУМЕНТ ПОДПИСАН
ЭЛЕКТРОННОЙ ПОДПИСЬЮ

Сертификат: 009F0BDC181A023B64597F1E2579BEFB50

Владелец: ФЕДЕРАЛЬНАЯ СЛУЖБА ГОСУДАРСТВЕННОЙ

РЕГИСТРАЦИИ, КАДАСТРА И КАРТОГРАФИИ

Действителен: с 02.08.2024 по 26.10.2025

полное наименование должности

инициалы, фамилия

Земельный участок

вид объекта недвижимости

Лист № 105 раздела 4.2

Всего листов раздела 4.2: 326

Всего разделов: 8

Всего листов выписки: 475

19.09.2024г. № КУВИ-001/2024-234429078

Кадастровый номер:

78:34:0413501:1216

| 1 | 2 | 3 | 4 | 5 |
|-----|-----------|-----------|---|---|
| 605 | 100865.95 | 110970.8 | - | - |
| 606 | 100866.2 | 110970.26 | - | - |
| 607 | 100866.33 | 110969.98 | - | - |
| 608 | 100866.53 | 110969.57 | - | - |
| 609 | 100866.73 | 110969.17 | - | - |
| 610 | 100866.93 | 110968.76 | - | - |
| 611 | 100867.13 | 110968.36 | - | - |
| 612 | 100867.34 | 110967.95 | - | - |
| 613 | 100867.55 | 110967.55 | - | - |
| 614 | 100867.76 | 110967.15 | - | - |
| 615 | 100867.95 | 110966.75 | - | - |
| 616 | 100868.15 | 110966.34 | - | - |
| 617 | 100868.35 | 110965.94 | - | - |
| 618 | 100868.55 | 110965.54 | - | - |
| 619 | 100868.74 | 110965.14 | - | - |
| 620 | 100868.94 | 110964.74 | - | - |
| 621 | 100869.15 | 110964.34 | - | - |
| 622 | 100869.35 | 110963.94 | - | - |
| 623 | 100869.55 | 110963.54 | - | - |
| 624 | 100869.76 | 110963.14 | - | - |
| 625 | 100869.96 | 110962.74 | - | - |
| 626 | 100870.17 | 110962.35 | - | - |
| 627 | 100870.38 | 110961.95 | - | - |
| 628 | 100870.59 | 110961.56 | - | - |
| 629 | 100870.8 | 110961.16 | - | - |
| 630 | 100871.01 | 110960.77 | - | - |
| 631 | 100871.22 | 110960.37 | - | - |
| 632 | 100871.44 | 110959.98 | - | - |
| 633 | 100871.65 | 110959.59 | - | - |



ДОКУМЕНТ ПОДПИСАН
ЭЛЕКТРОННОЙ ПОДПИСЬЮ

Сертификат: 009F0BDC181A023B64597F1E2579BEFB50

Владелец: ФЕДЕРАЛЬНАЯ СЛУЖБА ГОСУДАРСТВЕННОЙ

РЕГИСТРАЦИИ, КАДАСТРА И КАРТОГРАФИИ

Действителен: с 02.08.2024 по 26.10.2025

полное наименование должности

инициалы, фамилия

Земельный участок

вид объекта недвижимости

Лист № 106 раздела 4.2

Всего листов раздела 4.2: 326

Всего разделов: 8

Всего листов выписки: 475

19.09.2024г. № КУВИ-001/2024-234429078

Кадастровый номер:

78:34:0413501:1216

| 1 | 2 | 3 | 4 | 5 |
|-----|-----------|-----------|---|---|
| 634 | 100871.87 | 110959.19 | - | - |
| 635 | 100872.09 | 110958.8 | - | - |
| 636 | 100872.3 | 110958.41 | - | - |
| 637 | 100872.52 | 110958.02 | - | - |
| 638 | 100872.74 | 110957.63 | - | - |
| 639 | 100872.97 | 110957.24 | - | - |
| 640 | 100873.19 | 110956.85 | - | - |
| 641 | 100873.41 | 110956.46 | - | - |
| 642 | 100873.64 | 110956.08 | - | - |
| 643 | 100873.86 | 110955.69 | - | - |
| 644 | 100874.09 | 110955.31 | - | - |
| 645 | 100874.32 | 110954.92 | - | - |
| 646 | 100874.56 | 110954.54 | - | - |
| 647 | 100874.8 | 110954.15 | - | - |
| 648 | 100875.04 | 110953.77 | - | - |
| 649 | 100875.28 | 110953.39 | - | - |
| 650 | 100875.52 | 110953 | - | - |
| 651 | 100875.76 | 110952.62 | - | - |
| 652 | 100876 | 110952.24 | - | - |
| 653 | 100876.21 | 110951.91 | - | - |
| 654 | 100876.49 | 110951.47 | - | - |
| 655 | 100876.73 | 110951.09 | - | - |
| 656 | 100876.97 | 110950.71 | - | - |
| 657 | 100877.21 | 110950.33 | - | - |
| 658 | 100877.46 | 110949.95 | - | - |
| 659 | 100877.7 | 110949.57 | - | - |
| 660 | 100877.95 | 110949.19 | - | - |
| 661 | 100878.19 | 110948.81 | - | - |
| 662 | 100878.44 | 110948.43 | - | - |



ДОКУМЕНТ ПОДПИСАН
ЭЛЕКТРОННОЙ ПОДПИСЬЮ

Сертификат: 009F0BDC181A023B64597F1E2579BEFB50

Владелец: ФЕДЕРАЛЬНАЯ СЛУЖБА ГОСУДАРСТВЕННОЙ

РЕГИСТРАЦИИ, КАДАСТРА И КАРТОГРАФИИ

Действителен: с 02.08.2024 по 26.10.2025

полное наименование должности

инициалы, фамилия

Земельный участок

вид объекта недвижимости

Лист № 107 раздела 4.2

Всего листов раздела 4.2: 326

Всего разделов: 8

Всего листов выписки: 475

19.09.2024г. № КУВИ-001/2024-234429078

Кадастровый номер:

78:34:0413501:1216

| 1 | 2 | 3 | 4 | 5 |
|-----|-----------|-----------|---|---|
| 663 | 100878.68 | 110948.05 | - | - |
| 664 | 100878.93 | 110947.67 | - | - |
| 665 | 100879.17 | 110947.29 | - | - |
| 666 | 100879.42 | 110946.91 | - | - |
| 667 | 100879.67 | 110946.53 | - | - |
| 668 | 100879.92 | 110946.15 | - | - |
| 669 | 100880.16 | 110945.78 | - | - |
| 670 | 100880.41 | 110945.4 | - | - |
| 671 | 100880.66 | 110945.02 | - | - |
| 672 | 100880.92 | 110944.67 | - | - |
| 673 | 100881.18 | 110944.31 | - | - |
| 674 | 100881.44 | 110943.96 | - | - |
| 675 | 100881.69 | 110943.61 | - | - |
| 676 | 100881.95 | 110943.25 | - | - |
| 677 | 100882.21 | 110942.9 | - | - |
| 678 | 100882.47 | 110942.55 | - | - |
| 679 | 100882.77 | 110942.13 | - | - |
| 680 | 100882.98 | 110941.84 | - | - |
| 681 | 100883.24 | 110941.48 | - | - |
| 682 | 100883.49 | 110941.13 | - | - |
| 683 | 100883.75 | 110940.77 | - | - |
| 684 | 100884.01 | 110940.42 | - | - |
| 685 | 100884.26 | 110940.06 | - | - |
| 686 | 100884.52 | 110939.71 | - | - |
| 687 | 100884.77 | 110939.35 | - | - |
| 688 | 100885.04 | 110938.99 | - | - |
| 689 | 100885.3 | 110938.63 | - | - |
| 690 | 100885.57 | 110938.28 | - | - |
| 691 | 100885.85 | 110937.92 | - | - |



ДОКУМЕНТ ПОДПИСАН
ЭЛЕКТРОННОЙ ПОДПИСЬЮ

Сертификат: 009F0BDC181A023B64597F1E2579BEFB50

Владелец: ФЕДЕРАЛЬНАЯ СЛУЖБА ГОСУДАРСТВЕННОЙ

РЕГИСТРАЦИИ, КАДАСТРА И КАРТОГРАФИИ

Действителен: с 02.08.2024 по 26.10.2025

полное наименование должности

инициалы, фамилия

Земельный участок

вид объекта недвижимости

Лист № 108 раздела 4.2

Всего листов раздела 4.2: 326

Всего разделов: 8

Всего листов выписки: 475

19.09.2024г. № КУВИ-001/2024-234429078

Кадастровый номер:

78:34:0413501:1216

| 1 | 2 | 3 | 4 | 5 |
|-----|-----------|-----------|---|---|
| 692 | 100886.12 | 110937.57 | - | - |
| 693 | 100886.4 | 110937.22 | - | - |
| 694 | 100886.68 | 110936.87 | - | - |
| 695 | 100886.96 | 110936.52 | - | - |
| 696 | 100887.25 | 110936.18 | - | - |
| 697 | 100887.54 | 110935.84 | - | - |
| 698 | 100887.82 | 110935.5 | - | - |
| 699 | 100888.12 | 110935.16 | - | - |
| 700 | 100888.44 | 110934.79 | - | - |
| 701 | 100888.71 | 110934.49 | - | - |
| 702 | 100889.01 | 110934.16 | - | - |
| 703 | 100889.31 | 110933.83 | - | - |
| 704 | 100889.61 | 110933.5 | - | - |
| 705 | 100889.92 | 110933.17 | - | - |
| 706 | 100890.23 | 110932.85 | - | - |
| 707 | 100890.54 | 110932.53 | - | - |
| 708 | 100890.85 | 110932.21 | - | - |
| 709 | 100891.17 | 110931.89 | - | - |
| 710 | 100891.49 | 110931.58 | - | - |
| 711 | 100891.81 | 110931.26 | - | - |
| 712 | 100892.13 | 110930.95 | - | - |
| 713 | 100892.45 | 110930.65 | - | - |
| 714 | 100892.78 | 110930.34 | - | - |
| 715 | 100897.78 | 110925.89 | - | - |
| 716 | 100898.13 | 110925.57 | - | - |
| 717 | 100898.48 | 110925.25 | - | - |
| 718 | 100898.84 | 110924.94 | - | - |
| 719 | 100899.21 | 110924.64 | - | - |
| 720 | 100899.45 | 110924.45 | - | - |



ДОКУМЕНТ ПОДПИСАН
ЭЛЕКТРОННОЙ ПОДПИСЬЮ

Сертификат: 009F0BDC181A023B64597F1E2579BEFB50

Владелец: ФЕДЕРАЛЬНАЯ СЛУЖБА ГОСУДАРСТВЕННОЙ

РЕГИСТРАЦИИ, КАДАСТРА И КАРТОГРАФИИ

Действителен: с 02.08.2024 по 26.10.2025

полное наименование должности

инициалы, фамилия

Земельный участок

вид объекта недвижимости

Лист № 109 раздела 4.2

Всего листов раздела 4.2: 326

Всего разделов: 8

Всего листов выписки: 475

19.09.2024г. № КУВИ-001/2024-234429078

Кадастровый номер:

78:34:0413501:1216

| 1 | 2 | 3 | 4 | 5 |
|-----|-----------|-----------|---|---|
| 721 | 100899.96 | 110924.06 | - | - |
| 722 | 100900.34 | 110923.78 | - | - |
| 723 | 100902.68 | 110921.89 | - | - |
| 724 | 100902.62 | 110921.44 | - | - |
| 725 | 100902.56 | 110920.98 | - | - |
| 726 | 100902.5 | 110920.53 | - | - |
| 727 | 100902.44 | 110920.07 | - | - |
| 728 | 100902.38 | 110919.62 | - | - |
| 729 | 100902.34 | 110919.33 | - | - |
| 730 | 100902.26 | 110918.71 | - | - |
| 731 | 100902.2 | 110918.25 | - | - |
| 732 | 100902.13 | 110917.8 | - | - |
| 733 | 100902.07 | 110917.34 | - | - |
| 734 | 100902.01 | 110916.89 | - | - |
| 735 | 100901.96 | 110916.45 | - | - |
| 736 | 100901.91 | 110916 | - | - |
| 737 | 100901.85 | 110915.56 | - | - |
| 738 | 100901.8 | 110915.11 | - | - |
| 739 | 100901.75 | 110914.67 | - | - |
| 740 | 100901.7 | 110914.23 | - | - |
| 741 | 100901.65 | 110913.78 | - | - |
| 742 | 100901.61 | 110913.34 | - | - |
| 743 | 100901.56 | 110912.89 | - | - |
| 744 | 100901.51 | 110912.45 | - | - |
| 745 | 100901.46 | 110912 | - | - |
| 746 | 100901.42 | 110911.56 | - | - |
| 747 | 100901.37 | 110911.12 | - | - |
| 748 | 100901.33 | 110910.67 | - | - |
| 749 | 100901.28 | 110910.23 | - | - |



ДОКУМЕНТ ПОДПИСАН
ЭЛЕКТРОННОЙ ПОДПИСЬЮ

Сертификат: 009F0BDC181A023B64597F1E2579BEFB50

Владелец: ФЕДЕРАЛЬНАЯ СЛУЖБА ГОСУДАРСТВЕННОЙ

РЕГИСТРАЦИИ, КАДАСТРА И КАРТОГРАФИИ

Действителен: с 02.08.2024 по 26.10.2025

полное наименование должности

инициалы, фамилия

Земельный участок

вид объекта недвижимости

Лист № 110 раздела 4.2

Всего листов раздела 4.2: 326

Всего разделов: 8

Всего листов выписки: 475

19.09.2024г. № КУВИ-001/2024-234429078

Кадастровый номер:

78:34:0413501:1216

| 1 | 2 | 3 | 4 | 5 |
|-----|-----------|-----------|---|---|
| 750 | 100901.24 | 110909.78 | - | - |
| 751 | 100901.2 | 110909.34 | - | - |
| 752 | 100901.15 | 110908.89 | - | - |
| 753 | 100901.12 | 110908.55 | - | - |
| 754 | 100901.07 | 110908 | - | - |
| 755 | 100901.03 | 110907.56 | - | - |
| 756 | 100900.99 | 110907.11 | - | - |
| 757 | 100900.95 | 110906.67 | - | - |
| 758 | 100900.91 | 110906.22 | - | - |
| 759 | 100900.87 | 110905.78 | - | - |
| 760 | 100900.83 | 110905.33 | - | - |
| 761 | 100900.79 | 110904.89 | - | - |
| 762 | 100900.76 | 110904.44 | - | - |
| 763 | 100900.72 | 110903.99 | - | - |
| 764 | 100900.68 | 110903.55 | - | - |
| 765 | 100900.65 | 110903.1 | - | - |
| 766 | 100900.61 | 110902.66 | - | - |
| 767 | 100900.58 | 110902.21 | - | - |
| 768 | 100900.55 | 110901.77 | - | - |
| 769 | 100900.51 | 110901.32 | - | - |
| 770 | 100900.48 | 110900.88 | - | - |
| 771 | 100900.45 | 110900.43 | - | - |
| 772 | 100900.42 | 110899.99 | - | - |
| 773 | 100900.39 | 110899.56 | - | - |
| 774 | 100900.35 | 110899.12 | - | - |
| 775 | 100900.33 | 110898.69 | - | - |
| 776 | 100900.3 | 110898.25 | - | - |
| 777 | 100900.27 | 110897.82 | - | - |
| 778 | 100900.24 | 110897.38 | - | - |



ДОКУМЕНТ ПОДПИСАН
ЭЛЕКТРОННОЙ ПОДПИСЬЮ

Сертификат: 009F0BDC181A023B64597F1E2579BEFB50

Владелец: ФЕДЕРАЛЬНАЯ СЛУЖБА ГОСУДАРСТВЕННОЙ

РЕГИСТРАЦИИ, КАДАСТРА И КАРТОГРАФИИ

Действителен: с 02.08.2024 по 26.10.2025

полное наименование должности

инициалы, фамилия

Земельный участок

вид объекта недвижимости

Лист № 111 раздела 4.2

Всего листов раздела 4.2: 326

Всего разделов: 8

Всего листов выписки: 475

19.09.2024г. № КУВИ-001/2024-234429078

Кадастровый номер:

78:34:0413501:1216

| 1 | 2 | 3 | 4 | 5 |
|-----|-----------|-----------|---|---|
| 779 | 100900.22 | 110896.95 | - | - |
| 780 | 100900.2 | 110896.51 | - | - |
| 781 | 100900.17 | 110896.07 | - | - |
| 782 | 100900.15 | 110895.64 | - | - |
| 783 | 100900.13 | 110895.2 | - | - |
| 784 | 100900.11 | 110894.77 | - | - |
| 785 | 100900.09 | 110894.33 | - | - |
| 786 | 100900.08 | 110893.89 | - | - |
| 787 | 100900.06 | 110893.46 | - | - |
| 788 | 100900.05 | 110893.02 | - | - |
| 789 | 100900.03 | 110892.59 | - | - |
| 790 | 100900.02 | 110892.15 | - | - |
| 791 | 100900.01 | 110891.76 | - | - |
| 792 | 100900 | 110891.28 | - | - |
| 793 | 100899.99 | 110890.84 | - | - |
| 794 | 100899.98 | 110890.4 | - | - |
| 795 | 100899.98 | 110889.97 | - | - |
| 796 | 100899.97 | 110889.53 | - | - |
| 797 | 100899.96 | 110889.09 | - | - |
| 798 | 100899.96 | 110888.66 | - | - |
| 799 | 100899.96 | 110888.22 | - | - |
| 800 | 100899.96 | 110887.78 | - | - |
| 801 | 100899.96 | 110887.35 | - | - |
| 802 | 100899.96 | 110886.91 | - | - |
| 803 | 100899.96 | 110886.47 | - | - |
| 804 | 100899.97 | 110886.04 | - | - |
| 805 | 100899.97 | 110885.6 | - | - |
| 806 | 100899.98 | 110885.17 | - | - |
| 807 | 100899.98 | 110884.73 | - | - |



ДОКУМЕНТ ПОДПИСАН
ЭЛЕКТРОННОЙ ПОДПИСЬЮ

Сертификат: 009F0BDC181A023B64597F1E2579BEFB50

Владелец: ФЕДЕРАЛЬНАЯ СЛУЖБА ГОСУДАРСТВЕННОЙ

РЕГИСТРАЦИИ, КАДАСТРА И КАРТОГРАФИИ

Действителен: с 02.08.2024 по 26.10.2025

полное наименование должности

инициалы, фамилия

Земельный участок

вид объекта недвижимости

Лист № 112 раздела 4.2

Всего листов раздела 4.2: 326

Всего разделов: 8

Всего листов выписки: 475

19.09.2024г. № КУВИ-001/2024-234429078

Кадастровый номер:

78:34:0413501:1216

| 1 | 2 | 3 | 4 | 5 |
|-----|-----------|-----------|---|---|
| 808 | 100899.99 | 110884.29 | - | - |
| 809 | 100900 | 110883.86 | - | - |
| 810 | 100900.01 | 110883.42 | - | - |
| 811 | 100900.01 | 110882.97 | - | - |
| 812 | 100900.01 | 110882.52 | - | - |
| 813 | 100900.01 | 110882.07 | - | - |
| 814 | 100900.02 | 110881.63 | - | - |
| 815 | 100900.02 | 110881.18 | - | - |
| 816 | 100900.03 | 110880.73 | - | - |
| 817 | 100900.03 | 110880.28 | - | - |
| 818 | 100900.04 | 110879.83 | - | - |
| 819 | 100900.05 | 110879.38 | - | - |
| 820 | 100900.06 | 110878.93 | - | - |
| 821 | 100900.07 | 110878.49 | - | - |
| 822 | 100900.08 | 110878.04 | - | - |
| 823 | 100900.09 | 110877.59 | - | - |
| 824 | 100900.1 | 110877.14 | - | - |
| 825 | 100900.12 | 110876.52 | - | - |
| 826 | 100900.13 | 110876.24 | - | - |
| 827 | 100900.14 | 110875.79 | - | - |
| 828 | 100900.16 | 110875.35 | - | - |
| 829 | 100900.18 | 110874.9 | - | - |
| 830 | 100900.2 | 110874.45 | - | - |
| 831 | 100900.22 | 110874 | - | - |
| 832 | 100900.24 | 110873.55 | - | - |
| 833 | 100900.26 | 110873.11 | - | - |
| 834 | 100900.28 | 110872.66 | - | - |
| 835 | 100900.31 | 110872.21 | - | - |
| 836 | 100900.33 | 110871.76 | - | - |



ДОКУМЕНТ ПОДПИСАН
ЭЛЕКТРОННОЙ ПОДПИСЬЮ

Сертификат: 009F0BDC181A023B64597F1E2579BEFB50

Владелец: ФЕДЕРАЛЬНАЯ СЛУЖБА ГОСУДАРСТВЕННОЙ

РЕГИСТРАЦИИ, КАДАСТРА И КАРТОГРАФИИ

Действителен: с 02.08.2024 по 26.10.2025

полное наименование должности

инициалы, фамилия

Земельный участок

вид объекта недвижимости

Лист № 113 раздела 4.2

Всего листов раздела 4.2: 326

Всего разделов: 8

Всего листов выписки: 475

19.09.2024г. № КУВИ-001/2024-234429078

Кадастровый номер:

78:34:0413501:1216

| 1 | 2 | 3 | 4 | 5 |
|-----|-----------|-----------|---|---|
| 837 | 100900.36 | 110871.31 | - | - |
| 838 | 100900.38 | 110870.87 | - | - |
| 839 | 100900.41 | 110870.42 | - | - |
| 840 | 100900.44 | 110869.97 | - | - |
| 841 | 100900.47 | 110869.52 | - | - |
| 842 | 100900.5 | 110869.08 | - | - |
| 843 | 100900.53 | 110868.63 | - | - |
| 844 | 100900.56 | 110868.18 | - | - |
| 845 | 100900.6 | 110867.74 | - | - |
| 846 | 100900.63 | 110867.3 | - | - |
| 847 | 100900.67 | 110866.86 | - | - |
| 848 | 100900.71 | 110866.42 | - | - |
| 849 | 100900.74 | 110865.98 | - | - |
| 850 | 100900.78 | 110865.54 | - | - |
| 851 | 100900.82 | 110865.1 | - | - |
| 852 | 100900.86 | 110864.66 | - | - |
| 853 | 100900.9 | 110864.22 | - | - |
| 854 | 100900.94 | 110863.78 | - | - |
| 855 | 100900.99 | 110863.34 | - | - |
| 856 | 100901.03 | 110862.9 | - | - |
| 857 | 100901.07 | 110862.46 | - | - |
| 858 | 100901.11 | 110862.02 | - | - |
| 859 | 100901.16 | 110861.58 | - | - |
| 860 | 100901.2 | 110861.15 | - | - |
| 861 | 100901.25 | 110860.71 | - | - |
| 862 | 100901.29 | 110860.27 | - | - |
| 863 | 100901.34 | 110859.84 | - | - |
| 864 | 100901.39 | 110859.39 | - | - |
| 865 | 100901.44 | 110858.95 | - | - |



ДОКУМЕНТ ПОДПИСАН
ЭЛЕКТРОННОЙ ПОДПИСЬЮ

Сертификат: 009F0BDC181A023B64597F1E2579BEFB50

Владелец: ФЕДЕРАЛЬНАЯ СЛУЖБА ГОСУДАРСТВЕННОЙ

РЕГИСТРАЦИИ, КАДАСТРА И КАРТОГРАФИИ

Действителен: с 02.08.2024 по 26.10.2025

полное наименование должности

инициалы, фамилия

Земельный участок

вид объекта недвижимости

Лист № 114 раздела 4.2

Всего листов раздела 4.2: 326

Всего разделов: 8

Всего листов выписки: 475

19.09.2024г. № КУВИ-001/2024-234429078

Кадастровый номер:

78:34:0413501:1216

| 1 | 2 | 3 | 4 | 5 |
|-----|-----------|-----------|---|---|
| 866 | 100901.48 | 110858.51 | - | - |
| 867 | 100901.53 | 110858.07 | - | - |
| 868 | 100901.58 | 110857.63 | - | - |
| 869 | 100901.63 | 110857.2 | - | - |
| 870 | 100901.68 | 110856.76 | - | - |
| 871 | 100901.74 | 110856.32 | - | - |
| 872 | 100901.79 | 110855.88 | - | - |
| 873 | 100901.84 | 110855.44 | - | - |
| 874 | 100901.89 | 110855 | - | - |
| 875 | 100901.95 | 110854.57 | - | - |
| 876 | 100902 | 110854.13 | - | - |
| 877 | 100902.06 | 110853.69 | - | - |
| 878 | 100902.11 | 110853.25 | - | - |
| 879 | 100902.17 | 110852.81 | - | - |
| 880 | 100902.22 | 110852.38 | - | - |
| 881 | 100902.28 | 110851.94 | - | - |
| 882 | 100902.34 | 110851.5 | - | - |
| 883 | 100902.4 | 110851.05 | - | - |
| 884 | 100902.46 | 110850.59 | - | - |
| 885 | 100902.53 | 110850.14 | - | - |
| 886 | 100902.6 | 110849.69 | - | - |
| 887 | 100902.67 | 110849.23 | - | - |
| 888 | 100902.74 | 110848.78 | - | - |
| 889 | 100902.81 | 110848.33 | - | - |
| 890 | 100902.89 | 110847.88 | - | - |
| 891 | 100902.97 | 110847.43 | - | - |
| 892 | 100903.05 | 110846.98 | - | - |
| 893 | 100903.14 | 110846.52 | - | - |
| 894 | 100903.23 | 110846.08 | - | - |



ДОКУМЕНТ ПОДПИСАН
ЭЛЕКТРОННОЙ ПОДПИСЬЮ

Сертификат: 009F0BDC181A023B64597F1E2579BEFB50

Владелец: ФЕДЕРАЛЬНАЯ СЛУЖБА ГОСУДАРСТВЕННОЙ

РЕГИСТРАЦИИ, КАДАСТРА И КАРТОГРАФИИ

Действителен: с 02.08.2024 по 26.10.2025

полное наименование должности

инициалы, фамилия

Земельный участок

вид объекта недвижимости

Лист № 115 раздела 4.2

Всего листов раздела 4.2: 326

Всего разделов: 8

Всего листов выписки: 475

19.09.2024г. № КУВИ-001/2024-234429078

Кадастровый номер:

78:34:0413501:1216

| 1 | 2 | 3 | 4 | 5 |
|-----|-----------|-----------|---|---|
| 895 | 100903.34 | 110845.5 | - | - |
| 896 | 100903.41 | 110845.18 | - | - |
| 897 | 100903.5 | 110844.73 | - | - |
| 898 | 100903.6 | 110844.28 | - | - |
| 899 | 100903.7 | 110843.83 | - | - |
| 900 | 100903.8 | 110843.39 | - | - |
| 901 | 100903.9 | 110842.94 | - | - |
| 902 | 100904.68 | 110840.27 | - | - |
| 903 | 100904.82 | 110839.85 | - | - |
| 904 | 100904.96 | 110839.44 | - | - |
| 905 | 100905.1 | 110839.02 | - | - |
| 906 | 100905.25 | 110838.6 | - | - |
| 907 | 100905.4 | 110838.19 | - | - |
| 908 | 100905.55 | 110837.78 | - | - |
| 909 | 100905.7 | 110837.36 | - | - |
| 910 | 100905.85 | 110836.95 | - | - |
| 911 | 100906.01 | 110836.54 | - | - |
| 912 | 100906.16 | 110836.13 | - | - |
| 913 | 100906.32 | 110835.72 | - | - |
| 914 | 100906.49 | 110835.31 | - | - |
| 915 | 100906.65 | 110834.9 | - | - |
| 916 | 100906.81 | 110834.49 | - | - |
| 917 | 100906.98 | 110834.08 | - | - |
| 918 | 100907.15 | 110833.68 | - | - |
| 919 | 100907.32 | 110833.27 | - | - |
| 920 | 100907.49 | 110832.87 | - | - |
| 921 | 100907.67 | 110832.46 | - | - |
| 922 | 100907.84 | 110832.06 | - | - |
| 923 | 100908.02 | 110831.66 | - | - |



ДОКУМЕНТ ПОДПИСАН
ЭЛЕКТРОННОЙ ПОДПИСЬЮ

Сертификат: 009F0BDC181A023B64597F1E2579BEFB50

Владелец: ФЕДЕРАЛЬНАЯ СЛУЖБА ГОСУДАРСТВЕННОЙ

РЕГИСТРАЦИИ, КАДАСТРА И КАРТОГРАФИИ

Действителен: с 02.08.2024 по 26.10.2025

полное наименование должности

инициалы, фамилия

Земельный участок

вид объекта недвижимости

Лист № 116 раздела 4.2

Всего листов раздела 4.2: 326

Всего разделов: 8

Всего листов выписки: 475

19.09.2024г. № КУВИ-001/2024-234429078

Кадастровый номер:

78:34:0413501:1216

| 1 | 2 | 3 | 4 | 5 |
|-----|-----------|-----------|---|---|
| 924 | 100908.2 | 110831.25 | - | - |
| 925 | 100908.38 | 110830.85 | - | - |
| 926 | 100908.57 | 110830.45 | - | - |
| 927 | 100908.75 | 110830.05 | - | - |
| 928 | 100908.94 | 110829.66 | - | - |
| 929 | 100909.13 | 110829.26 | - | - |
| 930 | 100909.32 | 110828.86 | - | - |
| 931 | 100909.52 | 110828.47 | - | - |
| 932 | 100909.71 | 110828.07 | - | - |
| 933 | 100909.91 | 110827.68 | - | - |
| 934 | 100910.11 | 110827.29 | - | - |
| 935 | 100910.31 | 110826.89 | - | - |
| 936 | 100910.51 | 110826.5 | - | - |
| 937 | 100910.71 | 110826.11 | - | - |
| 938 | 100910.92 | 110825.72 | - | - |
| 939 | 100911.13 | 110825.34 | - | - |
| 940 | 100911.34 | 110824.95 | - | - |
| 941 | 100911.55 | 110824.56 | - | - |
| 942 | 100911.76 | 110824.18 | - | - |
| 943 | 100911.98 | 110823.8 | - | - |
| 944 | 100912.2 | 110823.41 | - | - |
| 945 | 100912.42 | 110823.03 | - | - |
| 946 | 100912.64 | 110822.65 | - | - |
| 947 | 100912.86 | 110822.27 | - | - |
| 948 | 100913.08 | 110821.89 | - | - |
| 949 | 100913.31 | 110821.51 | - | - |
| 950 | 100913.54 | 110821.14 | - | - |
| 951 | 100913.77 | 110820.76 | - | - |
| 952 | 100914 | 110820.39 | - | - |



ДОКУМЕНТ ПОДПИСАН
ЭЛЕКТРОННОЙ ПОДПИСЬЮ

Сертификат: 009F0BDC181A023B64597F1E2579BEFB50

Владелец: ФЕДЕРАЛЬНАЯ СЛУЖБА ГОСУДАРСТВЕННОЙ

РЕГИСТРАЦИИ, КАДАСТРА И КАРТОГРАФИИ

Действителен: с 02.08.2024 по 26.10.2025

полное наименование должности

инициалы, фамилия

Земельный участок

вид объекта недвижимости

Лист № 117 раздела 4.2

Всего листов раздела 4.2: 326

Всего разделов: 8

Всего листов выписки: 475

19.09.2024г. № КУВИ-001/2024-234429078

Кадастровый номер:

78:34:0413501:1216

| 1 | 2 | 3 | 4 | 5 |
|-----|-----------|-----------|---|---|
| 953 | 100914.23 | 110820.01 | - | - |
| 954 | 100914.57 | 110819.48 | - | - |
| 955 | 100914.7 | 110819.27 | - | - |
| 956 | 100914.94 | 110818.9 | - | - |
| 957 | 100915.18 | 110818.53 | - | - |
| 958 | 100915.42 | 110818.16 | - | - |
| 959 | 100915.67 | 110817.8 | - | - |
| 960 | 100915.91 | 110817.43 | - | - |
| 961 | 100916.16 | 110817.07 | - | - |
| 962 | 100916.41 | 110816.7 | - | - |
| 963 | 100916.66 | 110816.34 | - | - |
| 964 | 100916.91 | 110815.98 | - | - |
| 965 | 100917.17 | 110815.62 | - | - |
| 966 | 100917.42 | 110815.26 | - | - |
| 967 | 100917.68 | 110814.91 | - | - |
| 968 | 100917.94 | 110814.55 | - | - |
| 969 | 100918.2 | 110814.2 | - | - |
| 970 | 100918.46 | 110813.84 | - | - |
| 971 | 100918.72 | 110813.49 | - | - |
| 972 | 100918.99 | 110813.14 | - | - |
| 973 | 100919.26 | 110812.79 | - | - |
| 974 | 100919.53 | 110812.44 | - | - |
| 975 | 100919.8 | 110812.09 | - | - |
| 976 | 100920.07 | 110811.75 | - | - |
| 977 | 100920.34 | 110811.4 | - | - |
| 978 | 100920.62 | 110811.06 | - | - |
| 979 | 100920.9 | 110810.72 | - | - |
| 980 | 100921.17 | 110810.38 | - | - |
| 981 | 100921.45 | 110810.04 | - | - |



ДОКУМЕНТ ПОДПИСАН
ЭЛЕКТРОННОЙ ПОДПИСЬЮ

Сертификат: 009F0BDC181A023B64597F1E2579BEFB50

Владелец: ФЕДЕРАЛЬНАЯ СЛУЖБА ГОСУДАРСТВЕННОЙ

РЕГИСТРАЦИИ, КАДАСТРА И КАРТОГРАФИИ

Действителен: с 02.08.2024 по 26.10.2025

полное наименование должности

инициалы, фамилия

Земельный участок

вид объекта недвижимости

Лист № 118 раздела 4.2

Всего листов раздела 4.2: 326

Всего разделов: 8

Всего листов выписки: 475

19.09.2024г. № КУВИ-001/2024-234429078

Кадастровый номер:

78:34:0413501:1216

| 1 | 2 | 3 | 4 | 5 |
|------|-----------|-----------|---|---|
| 982 | 100921.74 | 110809.7 | - | - |
| 983 | 100922.02 | 110809.36 | - | - |
| 984 | 100922.31 | 110809.03 | - | - |
| 985 | 100922.59 | 110808.69 | - | - |
| 986 | 100922.88 | 110808.36 | - | - |
| 987 | 100923.17 | 110808.03 | - | - |
| 988 | 100923.46 | 110807.7 | - | - |
| 989 | 100923.75 | 110807.37 | - | - |
| 990 | 100924.05 | 110807.04 | - | - |
| 991 | 100924.34 | 110806.72 | - | - |
| 992 | 100924.64 | 110806.39 | - | - |
| 993 | 100924.94 | 110806.07 | - | - |
| 994 | 100925.24 | 110805.75 | - | - |
| 995 | 100925.54 | 110805.43 | - | - |
| 996 | 100925.85 | 110805.11 | - | - |
| 997 | 100926.15 | 110804.79 | - | - |
| 998 | 100926.46 | 110804.48 | - | - |
| 999 | 100926.77 | 110804.16 | - | - |
| 1000 | 100927.08 | 110803.85 | - | - |
| 1001 | 100927.39 | 110803.54 | - | - |
| 1002 | 100927.7 | 110803.23 | - | - |
| 1003 | 100928.01 | 110802.92 | - | - |
| 1004 | 100928.33 | 110802.61 | - | - |
| 1005 | 100928.64 | 110802.31 | - | - |
| 1006 | 100928.96 | 110802 | - | - |
| 1007 | 100929.28 | 110801.7 | - | - |
| 1008 | 100929.6 | 110801.4 | - | - |
| 1009 | 100929.93 | 110801.1 | - | - |
| 1010 | 100930.25 | 110800.8 | - | - |



ДОКУМЕНТ ПОДПИСАН
ЭЛЕКТРОННОЙ ПОДПИСЬЮ

Сертификат: 009F0BDC181A023B64597F1E2579BEFB50

Владелец: ФЕДЕРАЛЬНАЯ СЛУЖБА ГОСУДАРСТВЕННОЙ

РЕГИСТРАЦИИ, КАДАСТРА И КАРТОГРАФИИ

Действителен: с 02.08.2024 по 26.10.2025

полное наименование должности

инициалы, фамилия

Земельный участок

вид объекта недвижимости

Лист № 119 раздела 4.2

Всего листов раздела 4.2: 326

Всего разделов: 8

Всего листов выписки: 475

19.09.2024г. № КУВИ-001/2024-234429078

Кадастровый номер:

78:34:0413501:1216

| 1 | 2 | 3 | 4 | 5 |
|------|-----------|-----------|---|---|
| 1011 | 100933.59 | 110788.01 | - | - |
| 1012 | 100933.69 | 110787.58 | - | - |
| 1013 | 100933.8 | 110787.16 | - | - |
| 1014 | 100933.92 | 110786.74 | - | - |
| 1015 | 100934.04 | 110786.32 | - | - |
| 1016 | 100934.16 | 110785.9 | - | - |
| 1017 | 100934.26 | 110785.57 | - | - |
| 1018 | 100934.42 | 110785.06 | - | - |
| 1019 | 100934.56 | 110784.64 | - | - |
| 1020 | 100934.7 | 110784.23 | - | - |
| 1021 | 100939.93 | 110769.33 | - | - |
| 1022 | 100940.05 | 110768.91 | - | - |
| 1023 | 100940.16 | 110768.48 | - | - |
| 1024 | 100940.27 | 110768.06 | - | - |
| 1025 | 100940.37 | 110767.63 | - | - |
| 1026 | 100940.47 | 110767.2 | - | - |
| 1027 | 100940.56 | 110766.77 | - | - |
| 1028 | 100940.65 | 110766.34 | - | - |
| 1029 | 100940.75 | 110765.79 | - | - |
| 1030 | 100940.81 | 110765.48 | - | - |
| 1031 | 100940.88 | 110765.04 | - | - |
| 1032 | 100940.94 | 110764.61 | - | - |
| 1033 | 100941.01 | 110764.18 | - | - |
| 1034 | 100941.06 | 110763.74 | - | - |
| 1035 | 100941.11 | 110763.3 | - | - |
| 1036 | 100941.16 | 110762.87 | - | - |
| 1037 | 100941.2 | 110762.43 | - | - |
| 1038 | 100941.2 | 110761.99 | - | - |
| 1039 | 100941.19 | 110761.55 | - | - |



ДОКУМЕНТ ПОДПИСАН
ЭЛЕКТРОННОЙ ПОДПИСЬЮ

Сертификат: 009F0BDC181A023B64597F1E2579BEFB50

Владелец: ФЕДЕРАЛЬНАЯ СЛУЖБА ГОСУДАРСТВЕННОЙ

РЕГИСТРАЦИИ, КАДАСТРА И КАРТОГРАФИИ

Действителен: с 02.08.2024 по 26.10.2025

полное наименование должности

инициалы, фамилия

Земельный участок

вид объекта недвижимости

Лист № 120 раздела 4.2

Всего листов раздела 4.2: 326

Всего разделов: 8

Всего листов выписки: 475

19.09.2024г. № КУВИ-001/2024-234429078

Кадастровый номер:

78:34:0413501:1216

| 1 | 2 | 3 | 4 | 5 |
|------|-----------|-----------|---|---|
| 1040 | 100941.19 | 110761.11 | - | - |
| 1041 | 100941.2 | 110760.68 | - | - |
| 1042 | 100941.2 | 110760.24 | - | - |
| 1043 | 100941.21 | 110759.8 | - | - |
| 1044 | 100941.22 | 110759.36 | - | - |
| 1045 | 100941.23 | 110758.92 | - | - |
| 1046 | 100941.24 | 110758.48 | - | - |
| 1047 | 100941.26 | 110758.04 | - | - |
| 1048 | 100941.28 | 110757.61 | - | - |
| 1049 | 100941.3 | 110757.17 | - | - |
| 1050 | 100941.33 | 110756.73 | - | - |
| 1051 | 100941.35 | 110756.29 | - | - |
| 1052 | 100941.38 | 110755.85 | - | - |
| 1053 | 100941.41 | 110755.42 | - | - |
| 1054 | 100941.44 | 110754.98 | - | - |
| 1055 | 100941.48 | 110754.54 | - | - |
| 1056 | 100941.52 | 110754.1 | - | - |
| 1057 | 100941.56 | 110753.67 | - | - |
| 1058 | 100941.6 | 110753.23 | - | - |
| 1059 | 100941.65 | 110752.79 | - | - |
| 1060 | 100941.69 | 110752.36 | - | - |
| 1061 | 100941.74 | 110751.92 | - | - |
| 1062 | 100941.8 | 110751.49 | - | - |
| 1063 | 100941.85 | 110751.05 | - | - |
| 1064 | 100941.91 | 110750.62 | - | - |
| 1065 | 100941.97 | 110750.18 | - | - |
| 1066 | 100942.03 | 110749.75 | - | - |
| 1067 | 100942.09 | 110749.31 | - | - |
| 1068 | 100942.16 | 110748.88 | - | - |



ДОКУМЕНТ ПОДПИСАН
ЭЛЕКТРОННОЙ ПОДПИСЬЮ

Сертификат: 009F0BDC181A023B64597F1E2579BEFB50

Владелец: ФЕДЕРАЛЬНАЯ СЛУЖБА ГОСУДАРСТВЕННОЙ

РЕГИСТРАЦИИ, КАДАСТРА И КАРТОГРАФИИ

Действителен: с 02.08.2024 по 26.10.2025

полное наименование должности

инициалы, фамилия

Земельный участок

вид объекта недвижимости

Лист № 121 раздела 4.2

Всего листов раздела 4.2: 326

Всего разделов: 8

Всего листов выписки: 475

19.09.2024г. № КУВИ-001/2024-234429078

Кадастровый номер:

78:34:0413501:1216

| 1 | 2 | 3 | 4 | 5 |
|------|-----------|-----------|---|---|
| 1069 | 100942.23 | 110748.45 | - | - |
| 1070 | 100942.3 | 110748.01 | - | - |
| 1071 | 100942.37 | 110747.58 | - | - |
| 1072 | 100942.45 | 110747.15 | - | - |
| 1073 | 100942.53 | 110746.72 | - | - |
| 1074 | 100942.61 | 110746.29 | - | - |
| 1075 | 100942.69 | 110745.85 | - | - |
| 1076 | 100942.77 | 110745.42 | - | - |
| 1077 | 100942.86 | 110744.99 | - | - |
| 1078 | 100942.95 | 110744.56 | - | - |
| 1079 | 100943.04 | 110744.14 | - | - |
| 1080 | 100943.14 | 110743.71 | - | - |
| 1081 | 100943.23 | 110743.28 | - | - |
| 1082 | 100943.33 | 110742.85 | - | - |
| 1083 | 100943.43 | 110742.42 | - | - |
| 1084 | 100943.54 | 110742 | - | - |
| 1085 | 100943.64 | 110741.57 | - | - |
| 1086 | 100943.75 | 110741.15 | - | - |
| 1087 | 100943.86 | 110740.72 | - | - |
| 1088 | 100943.97 | 110740.3 | - | - |
| 1089 | 100944.09 | 110739.88 | - | - |
| 1090 | 100944.2 | 110739.45 | - | - |
| 1091 | 100944.32 | 110739.03 | - | - |
| 1092 | 100944.45 | 110738.61 | - | - |
| 1093 | 100944.57 | 110738.19 | - | - |
| 1094 | 100944.72 | 110737.69 | - | - |
| 1095 | 100944.82 | 110737.35 | - | - |
| 1096 | 100944.96 | 110736.93 | - | - |
| 1097 | 100945.09 | 110736.51 | - | - |



ДОКУМЕНТ ПОДПИСАН
ЭЛЕКТРОННОЙ ПОДПИСЬЮ

Сертификат: 009F0BDC181A023B64597F1E2579BEFB50

Владелец: ФЕДЕРАЛЬНАЯ СЛУЖБА ГОСУДАРСТВЕННОЙ

РЕГИСТРАЦИИ, КАДАСТРА И КАРТОГРАФИИ

Действителен: с 02.08.2024 по 26.10.2025

полное наименование должности

инициалы, фамилия

Земельный участок

вид объекта недвижимости

Лист № 122 раздела 4.2

Всего листов раздела 4.2: 326

Всего разделов: 8

Всего листов выписки: 475

19.09.2024г. № КУВИ-001/2024-234429078

Кадастровый номер:

78:34:0413501:1216

| 1 | 2 | 3 | 4 | 5 |
|------|-----------|-----------|---|---|
| 1098 | 100945.22 | 110736.09 | - | - |
| 1099 | 100945.36 | 110735.68 | - | - |
| 1100 | 100945.5 | 110735.26 | - | - |
| 1101 | 100945.64 | 110734.85 | - | - |
| 1102 | 100945.79 | 110734.43 | - | - |
| 1103 | 100945.93 | 110734.02 | - | - |
| 1104 | 100946.08 | 110733.61 | - | - |
| 1105 | 100946.23 | 110733.19 | - | - |
| 1106 | 100946.39 | 110732.78 | - | - |
| 1107 | 100946.54 | 110732.37 | - | - |
| 1108 | 100946.7 | 110731.96 | - | - |
| 1109 | 100946.86 | 110731.55 | - | - |
| 1110 | 100947.02 | 110731.15 | - | - |
| 1111 | 100947.19 | 110730.74 | - | - |
| 1112 | 100947.35 | 110730.33 | - | - |
| 1113 | 100947.52 | 110729.93 | - | - |
| 1114 | 100947.69 | 110729.53 | - | - |
| 1115 | 100947.87 | 110729.12 | - | - |
| 1116 | 100948.04 | 110728.72 | - | - |
| 1117 | 100948.22 | 110728.32 | - | - |
| 1118 | 100948.4 | 110727.92 | - | - |
| 1119 | 100948.58 | 110727.52 | - | - |
| 1120 | 100948.76 | 110727.12 | - | - |
| 1121 | 100948.95 | 110726.72 | - | - |
| 1122 | 100949.14 | 110726.33 | - | - |
| 1123 | 100949.33 | 110725.93 | - | - |
| 1124 | 100949.52 | 110725.54 | - | - |
| 1125 | 100949.71 | 110725.14 | - | - |
| 1126 | 100949.91 | 110724.75 | - | - |



ДОКУМЕНТ ПОДПИСАН
ЭЛЕКТРОННОЙ ПОДПИСЬЮ

Сертификат: 009F0BDC181A023B64597F1E2579BEFB50

Владелец: ФЕДЕРАЛЬНАЯ СЛУЖБА ГОСУДАРСТВЕННОЙ

РЕГИСТРАЦИИ, КАДАСТРА И КАРТОГРАФИИ

Действителен: с 02.08.2024 по 26.10.2025

полное наименование должности

инициалы, фамилия

Земельный участок

вид объекта недвижимости

Лист № 123 раздела 4.2

Всего листов раздела 4.2: 326

Всего разделов: 8

Всего листов выписки: 475

19.09.2024г. № КУВИ-001/2024-234429078

Кадастровый номер:

78:34:0413501:1216

| 1 | 2 | 3 | 4 | 5 |
|------|-----------|-----------|---|---|
| 1127 | 100950.11 | 110724.36 | - | - |
| 1128 | 100950.31 | 110723.97 | - | - |
| 1129 | 100950.51 | 110723.58 | - | - |
| 1130 | 100950.72 | 110723.19 | - | - |
| 1131 | 100950.93 | 110722.81 | - | - |
| 1132 | 100951.14 | 110722.42 | - | - |
| 1133 | 100951.35 | 110722.04 | - | - |
| 1134 | 100951.56 | 110721.65 | - | - |
| 1135 | 100951.78 | 110721.27 | - | - |
| 1136 | 100951.99 | 110720.89 | - | - |
| 1137 | 100952.21 | 110720.51 | - | - |
| 1138 | 100952.43 | 110720.13 | - | - |
| 1139 | 100952.66 | 110719.75 | - | - |
| 1140 | 100952.88 | 110719.38 | - | - |
| 1141 | 100953.11 | 110719 | - | - |
| 1142 | 100953.34 | 110718.63 | - | - |
| 1143 | 100953.57 | 110718.26 | - | - |
| 1144 | 100953.81 | 110717.89 | - | - |
| 1145 | 100954.04 | 110717.52 | - | - |
| 1146 | 100954.28 | 110717.15 | - | - |
| 1147 | 100954.52 | 110716.78 | - | - |
| 1148 | 100959.13 | 110710.54 | - | - |
| 1149 | 100959.35 | 110710.15 | - | - |
| 1150 | 100959.56 | 110709.77 | - | - |
| 1151 | 100959.78 | 110709.38 | - | - |
| 1152 | 100960.01 | 110709 | - | - |
| 1153 | 100960.23 | 110708.62 | - | - |
| 1154 | 100960.46 | 110708.24 | - | - |
| 1155 | 100960.68 | 110707.86 | - | - |



ДОКУМЕНТ ПОДПИСАН
ЭЛЕКТРОННОЙ ПОДПИСЬЮ

Сертификат: 009F0BDC181A023B64597F1E2579BEFB50

Владелец: ФЕДЕРАЛЬНАЯ СЛУЖБА ГОСУДАРСТВЕННОЙ

РЕГИСТРАЦИИ, КАДАСТРА И КАРТОГРАФИИ

Действителен: с 02.08.2024 по 26.10.2025

полное наименование должности

инициалы, фамилия

Земельный участок

вид объекта недвижимости

Лист № 124 раздела 4.2

Всего листов раздела 4.2: 326

Всего разделов: 8

Всего листов выписки: 475

19.09.2024г. № КУВИ-001/2024-234429078

Кадастровый номер:

78:34:0413501:1216

| 1 | 2 | 3 | 4 | 5 |
|------|-----------|-----------|---|---|
| 1156 | 100960.91 | 110707.48 | - | - |
| 1157 | 100961.15 | 110707.1 | - | - |
| 1158 | 100961.38 | 110706.73 | - | - |
| 1159 | 100961.62 | 110706.35 | - | - |
| 1160 | 100961.85 | 110705.98 | - | - |
| 1161 | 100962.09 | 110705.61 | - | - |
| 1162 | 100962.33 | 110705.23 | - | - |
| 1163 | 100962.64 | 110704.77 | - | - |
| 1164 | 100962.82 | 110704.5 | - | - |
| 1165 | 100963.07 | 110704.13 | - | - |
| 1166 | 100963.32 | 110703.76 | - | - |
| 1167 | 100963.57 | 110703.4 | - | - |
| 1168 | 100963.82 | 110703.03 | - | - |
| 1169 | 100964.08 | 110702.67 | - | - |
| 1170 | 100964.33 | 110702.31 | - | - |
| 1171 | 100964.59 | 110701.95 | - | - |
| 1172 | 100964.85 | 110701.59 | - | - |
| 1173 | 100965.11 | 110701.23 | - | - |
| 1174 | 100965.38 | 110700.88 | - | - |
| 1175 | 100965.64 | 110700.52 | - | - |
| 1176 | 100965.91 | 110700.17 | - | - |
| 1177 | 100966.18 | 110699.82 | - | - |
| 1178 | 100966.52 | 110696.78 | - | - |
| 1179 | 100966.51 | 110696.34 | - | - |
| 1180 | 100966.51 | 110695.9 | - | - |
| 1181 | 100966.5 | 110695.47 | - | - |
| 1182 | 100966.51 | 110695.03 | - | - |
| 1183 | 100966.51 | 110694.59 | - | - |
| 1184 | 100966.52 | 110694.15 | - | - |



ДОКУМЕНТ ПОДПИСАН
ЭЛЕКТРОННОЙ ПОДПИСЬЮ

Сертификат: 009F0BDC181A023B64597F1E2579BEFB50

Владелец: ФЕДЕРАЛЬНАЯ СЛУЖБА ГОСУДАРСТВЕННОЙ

РЕГИСТРАЦИИ, КАДАСТРА И КАРТОГРАФИИ

Действителен: с 02.08.2024 по 26.10.2025

полное наименование должности

инициалы, фамилия

Земельный участок

вид объекта недвижимости

Лист № 125 раздела 4.2

Всего листов раздела 4.2: 326

Всего разделов: 8

Всего листов выписки: 475

19.09.2024г. № КУВИ-001/2024-234429078

Кадастровый номер:

78:34:0413501:1216

| 1 | 2 | 3 | 4 | 5 |
|------|-----------|-----------|---|-----|
| 1185 | 100966.54 | 110693.67 | - | - |
| 1186 | 100966.56 | 110693.28 | - | - |
| 1187 | 100966.58 | 110692.84 | - | - |
| 1188 | 100966.61 | 110692.4 | - | - |
| 1189 | 100966.64 | 110691.97 | - | - |
| 1190 | 100966.67 | 110691.53 | - | - |
| 1191 | 100966.71 | 110691.1 | - | - |
| 1192 | 100966.75 | 110690.66 | - | - |
| 1193 | 100966.8 | 110690.22 | - | - |
| 1194 | 100966.85 | 110689.79 | - | - |
| 1195 | 100984.76 | 110688.44 | - | 0.1 |
| 1196 | 101042.55 | 110683.83 | - | 0.1 |
| 1197 | 101067.37 | 110681.63 | - | 0.1 |
| 1198 | 101068.74 | 110681.53 | - | - |
| 1199 | 101068.91 | 110682.15 | - | - |
| 1200 | 101069.03 | 110682.57 | - | - |
| 1201 | 101069.14 | 110683 | - | - |
| 1202 | 101069.25 | 110683.43 | - | - |
| 1203 | 101069.35 | 110683.85 | - | - |
| 1204 | 101069.44 | 110684.28 | - | - |
| 1205 | 101069.53 | 110684.71 | - | - |
| 1206 | 101069.62 | 110685.14 | - | - |
| 1207 | 101069.7 | 110685.58 | - | - |
| 1208 | 101069.8 | 110686.16 | - | - |
| 1209 | 101069.84 | 110686.44 | - | - |
| 1210 | 101069.91 | 110686.88 | - | - |
| 1211 | 101069.97 | 110687.31 | - | - |
| 1212 | 101070.02 | 110687.75 | - | - |
| 1213 | 101070.07 | 110688.19 | - | - |



ДОКУМЕНТ ПОДПИСАН
ЭЛЕКТРОННОЙ ПОДПИСЬЮ

Сертификат: 009F0BDC181A023B64597F1E2579BEFB50

Владелец: ФЕДЕРАЛЬНАЯ СЛУЖБА ГОСУДАРСТВЕННОЙ

РЕГИСТРАЦИИ, КАДАСТРА И КАРТОГРАФИИ

Действителен: с 02.08.2024 по 26.10.2025

полное наименование должности

инициалы, фамилия

Земельный участок

вид объекта недвижимости

Лист № 126 раздела 4.2

Всего листов раздела 4.2: 326

Всего разделов: 8

Всего листов выписки: 475

19.09.2024г. № КУВИ-001/2024-234429078

Кадастровый номер:

78:34:0413501:1216

| 1 | 2 | 3 | 4 | 5 |
|------|-----------|-----------|---|---|
| 1214 | 101070.11 | 110688.63 | - | - |
| 1215 | 101070.15 | 110689.06 | - | - |
| 1216 | 101070.18 | 110689.5 | - | - |
| 1217 | 101070.21 | 110689.94 | - | - |
| 1218 | 101070.23 | 110690.38 | - | - |
| 1219 | 101070.27 | 110690.82 | - | - |
| 1220 | 101070.3 | 110691.25 | - | - |
| 1221 | 101070.33 | 110691.69 | - | - |
| 1222 | 101070.36 | 110692.13 | - | - |
| 1223 | 101070.39 | 110692.57 | - | - |
| 1224 | 101070.42 | 110693.01 | - | - |
| 1225 | 101070.44 | 110693.44 | - | - |
| 1226 | 101070.46 | 110693.88 | - | - |
| 1227 | 101070.48 | 110694.32 | - | - |
| 1228 | 101070.5 | 110694.76 | - | - |
| 1229 | 101070.52 | 110695.2 | - | - |
| 1230 | 101070.53 | 110695.63 | - | - |
| 1231 | 101070.55 | 110696.07 | - | - |
| 1232 | 101070.56 | 110696.51 | - | - |
| 1233 | 101070.57 | 110696.95 | - | - |
| 1234 | 101070.57 | 110697.39 | - | - |
| 1235 | 101070.58 | 110697.83 | - | - |
| 1236 | 101070.58 | 110698.39 | - | - |
| 1237 | 101070.58 | 110698.7 | - | - |
| 1238 | 101070.58 | 110699.14 | - | - |
| 1239 | 101070.58 | 110699.58 | - | - |
| 1240 | 101070.57 | 110700.02 | - | - |
| 1241 | 101070.56 | 110700.46 | - | - |
| 1242 | 101070.56 | 110700.9 | - | - |



ДОКУМЕНТ ПОДПИСАН
ЭЛЕКТРОННОЙ ПОДПИСЬЮ

Сертификат: 009F0BDC181A023B64597F1E2579BEFB50

Владелец: ФЕДЕРАЛЬНАЯ СЛУЖБА ГОСУДАРСТВЕННОЙ

РЕГИСТРАЦИИ, КАДАСТРА И КАРТОГРАФИИ

Действителен: с 02.08.2024 по 26.10.2025

полное наименование должности

инициалы, фамилия

Земельный участок

вид объекта недвижимости

Лист № 127 раздела 4.2

Всего листов раздела 4.2: 326

Всего разделов: 8

Всего листов выписки: 475

19.09.2024г. № КУВИ-001/2024-234429078

Кадастровый номер:

78:34:0413501:1216

| 1 | 2 | 3 | 4 | 5 |
|------|-----------|-----------|---|---|
| 1243 | 101070.54 | 110701.34 | - | - |
| 1244 | 101070.53 | 110701.78 | - | - |
| 1245 | 101070.52 | 110702.21 | - | - |
| 1246 | 101070.5 | 110702.65 | - | - |
| 1247 | 101070.48 | 110703.09 | - | - |
| 1248 | 101070.46 | 110703.53 | - | - |
| 1249 | 101070.44 | 110703.97 | - | - |
| 1250 | 101070.41 | 110704.4 | - | - |
| 1251 | 101070.39 | 110704.84 | - | - |
| 1252 | 101070.36 | 110705.28 | - | - |
| 1253 | 101070.35 | 110705.72 | - | - |
| 1254 | 101070.33 | 110706.17 | - | - |
| 1255 | 101070.32 | 110706.61 | - | - |
| 1256 | 101070.3 | 110707.05 | - | - |
| 1257 | 101070.28 | 110707.5 | - | - |
| 1258 | 101070.26 | 110707.94 | - | - |
| 1259 | 101070.23 | 110708.38 | - | - |
| 1260 | 101070.2 | 110708.83 | - | - |
| 1261 | 101070.18 | 110709.27 | - | - |
| 1262 | 101070.14 | 110709.71 | - | - |
| 1263 | 101070.11 | 110710.15 | - | - |
| 1264 | 101070.08 | 110710.6 | - | - |
| 1265 | 101070.04 | 110711.04 | - | - |
| 1266 | 101070 | 110711.48 | - | - |
| 1267 | 101069.96 | 110711.92 | - | - |
| 1268 | 101069.92 | 110712.37 | - | - |
| 1269 | 101069.87 | 110712.81 | - | - |
| 1270 | 101069.82 | 110713.25 | - | - |
| 1271 | 101069.77 | 110713.69 | - | - |



ДОКУМЕНТ ПОДПИСАН
ЭЛЕКТРОННОЙ ПОДПИСЬЮ

Сертификат: 009F0BDC181A023B64597F1E2579BEFB50

Владелец: ФЕДЕРАЛЬНАЯ СЛУЖБА ГОСУДАРСТВЕННОЙ

РЕГИСТРАЦИИ, КАДАСТРА И КАРТОГРАФИИ

Действителен: с 02.08.2024 по 26.10.2025

полное наименование должности

инициалы, фамилия

Земельный участок

вид объекта недвижимости

Лист № 128 раздела 4.2

Всего листов раздела 4.2: 326

Всего разделов: 8

Всего листов выписки: 475

19.09.2024г. № КУВИ-001/2024-234429078

Кадастровый номер:

78:34:0413501:1216

| 1 | 2 | 3 | 4 | 5 |
|------|-----------|-----------|---|---|
| 1272 | 101069.72 | 110714.13 | - | - |
| 1273 | 101069.69 | 110714.4 | - | - |
| 1274 | 101069.61 | 110715.01 | - | - |
| 1275 | 101069.56 | 110715.45 | - | - |
| 1276 | 101069.5 | 110715.89 | - | - |
| 1277 | 101069.43 | 110716.33 | - | - |
| 1278 | 101069.37 | 110716.77 | - | - |
| 1279 | 101069.3 | 110717.21 | - | - |
| 1280 | 101069.24 | 110717.65 | - | - |
| 1281 | 101069.17 | 110718.08 | - | - |
| 1282 | 101069.09 | 110718.52 | - | - |
| 1283 | 101069.02 | 110718.96 | - | - |
| 1284 | 101068.96 | 110719.39 | - | - |
| 1285 | 101068.9 | 110719.83 | - | - |
| 1286 | 101068.83 | 110720.26 | - | - |
| 1287 | 101068.76 | 110720.7 | - | - |
| 1288 | 101068.7 | 110721.13 | - | - |
| 1289 | 101068.63 | 110721.56 | - | - |
| 1290 | 101068.55 | 110721.99 | - | - |
| 1291 | 101068.48 | 110722.43 | - | - |
| 1292 | 101068.4 | 110722.86 | - | - |
| 1293 | 101068.33 | 110723.29 | - | - |
| 1294 | 101068.25 | 110723.72 | - | - |
| 1295 | 101068.17 | 110724.15 | - | - |
| 1296 | 101068.09 | 110724.58 | - | - |
| 1297 | 101068 | 110725.02 | - | - |
| 1298 | 101067.92 | 110725.45 | - | - |
| 1299 | 101067.83 | 110725.88 | - | - |
| 1300 | 101067.74 | 110726.3 | - | - |



ДОКУМЕНТ ПОДПИСАН
ЭЛЕКТРОННОЙ ПОДПИСЬЮ

Сертификат: 009F0BDC181A023B64597F1E2579BEFB50

Владелец: ФЕДЕРАЛЬНАЯ СЛУЖБА ГОСУДАРСТВЕННОЙ

РЕГИСТРАЦИИ, КАДАСТРА И КАРТОГРАФИИ

Действителен: с 02.08.2024 по 26.10.2025

полное наименование должности

инициалы, фамилия

Земельный участок

вид объекта недвижимости

Лист № 129 раздела 4.2

Всего листов раздела 4.2: 326

Всего разделов: 8

Всего листов выписки: 475

19.09.2024г. № КУВИ-001/2024-234429078

Кадастровый номер:

78:34:0413501:1216

| 1 | 2 | 3 | 4 | 5 |
|------|-----------|-----------|---|---|
| 1301 | 101067.65 | 110726.73 | - | - |
| 1302 | 101067.56 | 110727.16 | - | - |
| 1303 | 101067.46 | 110727.59 | - | - |
| 1304 | 101067.36 | 110728.02 | - | - |
| 1305 | 101067.25 | 110728.52 | - | - |
| 1306 | 101067.17 | 110728.87 | - | - |
| 1307 | 101067.07 | 110729.3 | - | - |
| 1308 | 101066.96 | 110729.73 | - | - |
| 1309 | 101066.86 | 110730.15 | - | - |
| 1310 | 101066.75 | 110730.58 | - | - |
| 1311 | 101066.64 | 110731 | - | - |
| 1312 | 101066.53 | 110731.43 | - | - |
| 1313 | 101066.42 | 110731.85 | - | - |
| 1314 | 101066.31 | 110732.28 | - | - |
| 1315 | 101066.19 | 110732.7 | - | - |
| 1316 | 101066.08 | 110733.12 | - | - |
| 1317 | 101065.96 | 110733.55 | - | - |
| 1318 | 101065.84 | 110733.97 | - | - |
| 1319 | 101065.72 | 110734.39 | - | - |
| 1320 | 101065.6 | 110734.81 | - | - |
| 1321 | 101065.47 | 110735.23 | - | - |
| 1322 | 101064.47 | 110738.31 | - | - |
| 1323 | 101063.02 | 110741.87 | - | - |
| 1324 | 101061.24 | 110745.42 | - | - |
| 1325 | 101061.03 | 110745.8 | - | - |
| 1326 | 101060.81 | 110746.18 | - | - |
| 1327 | 101060.6 | 110746.56 | - | - |
| 1328 | 101060.39 | 110746.94 | - | - |
| 1329 | 101060.17 | 110747.32 | - | - |



ДОКУМЕНТ ПОДПИСАН
ЭЛЕКТРОННОЙ ПОДПИСЬЮ

Сертификат: 009F0BDC181A023B64597F1E2579BEFB50

Владелец: ФЕДЕРАЛЬНАЯ СЛУЖБА ГОСУДАРСТВЕННОЙ

РЕГИСТРАЦИИ, КАДАСТРА И КАРТОГРАФИИ

Действителен: с 02.08.2024 по 26.10.2025

полное наименование должности

инициалы, фамилия

Земельный участок

вид объекта недвижимости

Лист № 130 раздела 4.2

Всего листов раздела 4.2: 326

Всего разделов: 8

Всего листов выписки: 475

19.09.2024г. № КУВИ-001/2024-234429078

Кадастровый номер:

78:34:0413501:1216

| 1 | 2 | 3 | 4 | 5 |
|------|-----------|-----------|---|---|
| 1330 | 101059.95 | 110747.7 | - | - |
| 1331 | 101059.73 | 110748.08 | - | - |
| 1332 | 101059.51 | 110748.46 | - | - |
| 1333 | 101059.29 | 110748.83 | - | - |
| 1334 | 101059.07 | 110749.21 | - | - |
| 1335 | 101058.85 | 110749.59 | - | - |
| 1336 | 101058.62 | 110749.96 | - | - |
| 1337 | 101058.4 | 110750.33 | - | - |
| 1338 | 101058.17 | 110750.71 | - | - |
| 1339 | 101057.95 | 110751.08 | - | - |
| 1340 | 101057.72 | 110751.45 | - | - |
| 1341 | 101057.49 | 110751.82 | - | - |
| 1342 | 101057.26 | 110752.2 | - | - |
| 1343 | 101057.03 | 110752.57 | - | - |
| 1344 | 101056.79 | 110752.94 | - | - |
| 1345 | 101056.56 | 110753.3 | - | - |
| 1346 | 101056.33 | 110753.67 | - | - |
| 1347 | 101056.09 | 110754.04 | - | - |
| 1348 | 101055.85 | 110754.41 | - | - |
| 1349 | 101055.61 | 110754.77 | - | - |
| 1350 | 101055.38 | 110755.14 | - | - |
| 1351 | 101055.14 | 110755.5 | - | - |
| 1352 | 101054.89 | 110755.87 | - | - |
| 1353 | 101054.65 | 110756.23 | - | - |
| 1354 | 101054.41 | 110756.59 | - | - |
| 1355 | 101054.17 | 110756.96 | - | - |
| 1356 | 101053.92 | 110757.32 | - | - |
| 1357 | 101053.67 | 110757.68 | - | - |
| 1358 | 101053.46 | 110757.99 | - | - |



ДОКУМЕНТ ПОДПИСАН
ЭЛЕКТРОННОЙ ПОДПИСЬЮ

Сертификат: 009F0BDC181A023B64597F1E2579BEFB50

Владелец: ФЕДЕРАЛЬНАЯ СЛУЖБА ГОСУДАРСТВЕННОЙ

РЕГИСТРАЦИИ, КАДАСТРА И КАРТОГРАФИИ

Действителен: с 02.08.2024 по 26.10.2025

полное наименование должности

инициалы, фамилия

Земельный участок

вид объекта недвижимости

Лист № 131 раздела 4.2

Всего листов раздела 4.2: 326

Всего разделов: 8

Всего листов выписки: 475

19.09.2024г. № КУВИ-001/2024-234429078

Кадастровый номер:

78:34:0413501:1216

| 1 | 2 | 3 | 4 | 5 |
|------|-----------|-----------|---|---|
| 1359 | 101053.18 | 110758.4 | - | - |
| 1360 | 101052.93 | 110758.76 | - | - |
| 1361 | 101052.68 | 110759.11 | - | - |
| 1362 | 101052.43 | 110759.47 | - | - |
| 1363 | 101052.18 | 110759.83 | - | - |
| 1364 | 101051.92 | 110760.18 | - | - |
| 1365 | 101051.67 | 110760.54 | - | - |
| 1366 | 101051.41 | 110760.89 | - | - |
| 1367 | 101051.16 | 110761.24 | - | - |
| 1368 | 101050.9 | 110761.6 | - | - |
| 1369 | 101050.64 | 110761.95 | - | - |
| 1370 | 101050.38 | 110762.3 | - | - |
| 1371 | 101050.12 | 110762.65 | - | - |
| 1372 | 101049.86 | 110763 | - | - |
| 1373 | 101049.6 | 110763.35 | - | - |
| 1374 | 101049.33 | 110763.7 | - | - |
| 1375 | 101049.07 | 110764.05 | - | - |
| 1376 | 101048.8 | 110764.39 | - | - |
| 1377 | 101048.54 | 110764.74 | - | - |
| 1378 | 101048.27 | 110765.08 | - | - |
| 1379 | 101048 | 110765.43 | - | - |
| 1380 | 101047.73 | 110765.77 | - | - |
| 1381 | 101047.46 | 110766.11 | - | - |
| 1382 | 101047.19 | 110766.46 | - | - |
| 1383 | 101046.92 | 110766.8 | - | - |
| 1384 | 101046.64 | 110767.14 | - | - |
| 1385 | 101046.37 | 110767.48 | - | - |
| 1386 | 101046.09 | 110767.82 | - | - |
| 1387 | 101045.82 | 110768.15 | - | - |



ДОКУМЕНТ ПОДПИСАН
ЭЛЕКТРОННОЙ ПОДПИСЬЮ

Сертификат: 009F0BDC181A023B64597F1E2579BEFB50

Владелец: ФЕДЕРАЛЬНАЯ СЛУЖБА ГОСУДАРСТВЕННОЙ

РЕГИСТРАЦИИ, КАДАСТРА И КАРТОГРАФИИ

Действителен: с 02.08.2024 по 26.10.2025

полное наименование должности

инициалы, фамилия

Земельный участок

вид объекта недвижимости

Лист № 132 раздела 4.2

Всего листов раздела 4.2: 326

Всего разделов: 8

Всего листов выписки: 475

19.09.2024г. № КУВИ-001/2024-234429078

Кадастровый номер:

78:34:0413501:1216

| 1 | 2 | 3 | 4 | 5 |
|------|-----------|-----------|---|---|
| 1388 | 101045.54 | 110768.49 | - | - |
| 1389 | 101045.26 | 110768.83 | - | - |
| 1390 | 101044.98 | 110769.16 | - | - |
| 1391 | 101044.7 | 110769.5 | - | - |
| 1392 | 101044.42 | 110769.83 | - | - |
| 1393 | 101044.14 | 110770.17 | - | - |
| 1394 | 101043.85 | 110770.5 | - | - |
| 1395 | 101043.57 | 110770.83 | - | - |
| 1396 | 101043.5 | 110771.26 | - | - |
| 1397 | 101043.43 | 110771.69 | - | - |
| 1398 | 101043.36 | 110772.13 | - | - |
| 1399 | 101043.29 | 110772.56 | - | - |
| 1400 | 101043.22 | 110772.99 | - | - |
| 1401 | 101043.15 | 110773.42 | - | - |
| 1402 | 101043.08 | 110773.85 | - | - |
| 1403 | 101043.01 | 110774.29 | - | - |
| 1404 | 101042.93 | 110774.72 | - | - |
| 1405 | 101042.86 | 110775.15 | - | - |
| 1406 | 101042.79 | 110775.58 | - | - |
| 1407 | 101042.71 | 110776.01 | - | - |
| 1408 | 101042.64 | 110776.44 | - | - |
| 1409 | 101042.56 | 110776.87 | - | - |
| 1410 | 101042.48 | 110777.3 | - | - |
| 1411 | 101042.41 | 110777.73 | - | - |
| 1412 | 101042.33 | 110778.17 | - | - |
| 1413 | 101042.25 | 110778.6 | - | - |
| 1414 | 101042.18 | 110779.03 | - | - |
| 1415 | 101042.1 | 110779.46 | - | - |
| 1416 | 101042.02 | 110779.89 | - | - |



ДОКУМЕНТ ПОДПИСАН
ЭЛЕКТРОННОЙ ПОДПИСЬЮ

Сертификат: 009F0BDC181A023B64597F1E2579BEFB50

Владелец: ФЕДЕРАЛЬНАЯ СЛУЖБА ГОСУДАРСТВЕННОЙ

РЕГИСТРАЦИИ, КАДАСТРА И КАРТОГРАФИИ

Действителен: с 02.08.2024 по 26.10.2025

полное наименование должности

инициалы, фамилия

Земельный участок

вид объекта недвижимости

Лист № 133 раздела 4.2

Всего листов раздела 4.2: 326

Всего разделов: 8

Всего листов выписки: 475

19.09.2024г. № КУВИ-001/2024-234429078

Кадастровый номер:

78:34:0413501:1216

| 1 | 2 | 3 | 4 | 5 |
|------|-----------|-----------|---|---|
| 1417 | 101041.94 | 110780.32 | - | - |
| 1418 | 101041.86 | 110780.75 | - | - |
| 1419 | 101041.78 | 110781.18 | - | - |
| 1420 | 101041.7 | 110781.61 | - | - |
| 1421 | 101041.61 | 110782.04 | - | - |
| 1422 | 101041.53 | 110782.47 | - | - |
| 1423 | 101041.45 | 110782.9 | - | - |
| 1424 | 101041.37 | 110783.33 | - | - |
| 1425 | 101041.28 | 110783.76 | - | - |
| 1426 | 101041.2 | 110784.19 | - | - |
| 1427 | 101041.11 | 110784.62 | - | - |
| 1428 | 101041.03 | 110785.04 | - | - |
| 1429 | 101040.94 | 110785.47 | - | - |
| 1430 | 101040.87 | 110785.84 | - | - |
| 1431 | 101040.77 | 110786.33 | - | - |
| 1432 | 101040.68 | 110786.76 | - | - |
| 1433 | 101040.6 | 110787.19 | - | - |
| 1434 | 101040.51 | 110787.62 | - | - |
| 1435 | 101040.42 | 110788.05 | - | - |
| 1436 | 101040.33 | 110788.48 | - | - |
| 1437 | 101040.24 | 110788.9 | - | - |
| 1438 | 101040.15 | 110789.33 | - | - |
| 1439 | 101040.06 | 110789.76 | - | - |
| 1440 | 101039.97 | 110790.19 | - | - |
| 1441 | 101039.88 | 110790.62 | - | - |
| 1442 | 101039.78 | 110791.04 | - | - |
| 1443 | 101039.69 | 110791.47 | - | - |
| 1444 | 101039.6 | 110791.9 | - | - |
| 1445 | 101039.5 | 110792.33 | - | - |



ДОКУМЕНТ ПОДПИСАН
ЭЛЕКТРОННОЙ ПОДПИСЬЮ

Сертификат: 009F0BDC181A023B64597F1E2579BEFB50

Владелец: ФЕДЕРАЛЬНАЯ СЛУЖБА ГОСУДАРСТВЕННОЙ

РЕГИСТРАЦИИ, КАДАСТРА И КАРТОГРАФИИ

Действителен: с 02.08.2024 по 26.10.2025

полное наименование должности

инициалы, фамилия

Земельный участок

вид объекта недвижимости

Лист № 134 раздела 4.2

Всего листов раздела 4.2: 326

Всего разделов: 8

Всего листов выписки: 475

19.09.2024г. № КУВИ-001/2024-234429078

Кадастровый номер:

78:34:0413501:1216

| 1 | 2 | 3 | 4 | 5 |
|------|-----------|-----------|---|---|
| 1446 | 101039.41 | 110792.75 | - | - |
| 1447 | 101039.31 | 110793.18 | - | - |
| 1448 | 101039.22 | 110793.61 | - | - |
| 1449 | 101039.12 | 110794.03 | - | - |
| 1450 | 101039.03 | 110794.46 | - | - |
| 1451 | 101038.93 | 110794.89 | - | - |
| 1452 | 101038.83 | 110795.31 | - | - |
| 1453 | 101038.73 | 110795.74 | - | - |
| 1454 | 101038.64 | 110796.17 | - | - |
| 1455 | 101038.54 | 110796.59 | - | - |
| 1456 | 101038.44 | 110797.02 | - | - |
| 1457 | 101038.34 | 110797.45 | - | - |
| 1458 | 101038.24 | 110797.87 | - | - |
| 1459 | 101038.14 | 110798.3 | - | - |
| 1460 | 101038.03 | 110798.72 | - | - |
| 1461 | 101037.93 | 110799.15 | - | - |
| 1462 | 101037.83 | 110799.57 | - | - |
| 1463 | 101037.73 | 110800 | - | - |
| 1464 | 101037.62 | 110800.42 | - | - |
| 1465 | 101037.52 | 110800.85 | - | - |
| 1466 | 101037.41 | 110801.27 | - | - |
| 1467 | 101037.31 | 110801.7 | - | - |
| 1468 | 101037.2 | 110802.12 | - | - |
| 1469 | 101037.1 | 110802.55 | - | - |
| 1470 | 101036.99 | 110802.97 | - | - |
| 1471 | 101036.88 | 110803.4 | - | - |
| 1472 | 101036.78 | 110803.82 | - | - |
| 1473 | 101036.67 | 110804.25 | - | - |
| 1474 | 101036.56 | 110804.67 | - | - |



ДОКУМЕНТ ПОДПИСАН
ЭЛЕКТРОННОЙ ПОДПИСЬЮ

Сертификат: 009F0BDC181A023B64597F1E2579BEFB50

Владелец: ФЕДЕРАЛЬНАЯ СЛУЖБА ГОСУДАРСТВЕННОЙ

РЕГИСТРАЦИИ, КАДАСТРА И КАРТОГРАФИИ

Действителен: с 02.08.2024 по 26.10.2025

полное наименование должности

инициалы, фамилия

Земельный участок

вид объекта недвижимости

Лист № 135 раздела 4.2

Всего листов раздела 4.2: 326

Всего разделов: 8

Всего листов выписки: 475

19.09.2024г. № КУВИ-001/2024-234429078

Кадастровый номер:

78:34:0413501:1216

| 1 | 2 | 3 | 4 | 5 |
|------|-----------|-----------|---|---|
| 1475 | 101036.47 | 110805.1 | - | - |
| 1476 | 101036.37 | 110805.54 | - | - |
| 1477 | 101036.28 | 110805.97 | - | - |
| 1478 | 101036.18 | 110806.4 | - | - |
| 1479 | 101036.08 | 110806.84 | - | - |
| 1480 | 101035.98 | 110807.27 | - | - |
| 1481 | 101035.89 | 110807.7 | - | - |
| 1482 | 101035.79 | 110808.14 | - | - |
| 1483 | 101035.69 | 110808.57 | - | - |
| 1484 | 101035.59 | 110809 | - | - |
| 1485 | 101035.49 | 110809.43 | - | - |
| 1486 | 101035.39 | 110809.87 | - | - |
| 1487 | 101035.29 | 110810.3 | - | - |
| 1488 | 101035.19 | 110810.73 | - | - |
| 1489 | 101035.08 | 110811.16 | - | - |
| 1490 | 101034.98 | 110811.59 | - | - |
| 1491 | 101034.88 | 110812.03 | - | - |
| 1492 | 101034.77 | 110812.46 | - | - |
| 1493 | 101034.67 | 110812.89 | - | - |
| 1494 | 101034.56 | 110813.32 | - | - |
| 1495 | 101034.46 | 110813.75 | - | - |
| 1496 | 101034.35 | 110814.18 | - | - |
| 1497 | 101034.24 | 110814.61 | - | - |
| 1498 | 101034.13 | 110815.04 | - | - |
| 1499 | 101034.03 | 110815.47 | - | - |
| 1500 | 101033.92 | 110815.9 | - | - |
| 1501 | 101033.81 | 110816.34 | - | - |
| 1502 | 101033.7 | 110816.77 | - | - |
| 1503 | 101033.59 | 110817.2 | - | - |



ДОКУМЕНТ ПОДПИСАН
ЭЛЕКТРОННОЙ ПОДПИСЬЮ

Сертификат: 009F0BDC181A023B64597F1E2579BEFB50

Владелец: ФЕДЕРАЛЬНАЯ СЛУЖБА ГОСУДАРСТВЕННОЙ

РЕГИСТРАЦИИ, КАДАСТРА И КАРТОГРАФИИ

Действителен: с 02.08.2024 по 26.10.2025

полное наименование должности

инициалы, фамилия

Земельный участок

вид объекта недвижимости

Лист № 136 раздела 4.2

Всего листов раздела 4.2: 326

Всего разделов: 8

Всего листов выписки: 475

19.09.2024г. № КУВИ-001/2024-234429078

Кадастровый номер:

78:34:0413501:1216

| 1 | 2 | 3 | 4 | 5 |
|------|-----------|-----------|---|---|
| 1504 | 101033.47 | 110817.62 | - | - |
| 1505 | 101033.36 | 110818.05 | - | - |
| 1506 | 101033.25 | 110818.48 | - | - |
| 1507 | 101033.14 | 110818.91 | - | - |
| 1508 | 101033.02 | 110819.34 | - | - |
| 1509 | 101032.91 | 110819.77 | - | - |
| 1510 | 101032.79 | 110820.2 | - | - |
| 1511 | 101032.68 | 110820.63 | - | - |
| 1512 | 101032.56 | 110821.06 | - | - |
| 1513 | 101032.45 | 110821.49 | - | - |
| 1514 | 101032.33 | 110821.91 | - | - |
| 1515 | 101032.21 | 110822.34 | - | - |
| 1516 | 101032.09 | 110822.77 | - | - |
| 1517 | 101031.98 | 110823.2 | - | - |
| 1518 | 101031.86 | 110823.63 | - | - |
| 1519 | 101031.74 | 110824.05 | - | - |
| 1520 | 101031.62 | 110824.48 | - | - |
| 1521 | 101031.49 | 110824.91 | - | - |
| 1522 | 101031.37 | 110825.33 | - | - |
| 1523 | 101031.25 | 110825.76 | - | - |
| 1524 | 101031.13 | 110826.19 | - | - |
| 1525 | 101031 | 110826.61 | - | - |
| 1526 | 101030.88 | 110827.04 | - | - |
| 1527 | 101029.66 | 110831.04 | - | - |
| 1528 | 101028.1 | 110834.83 | - | - |
| 1529 | 101026.21 | 110838.49 | - | - |
| 1530 | 101023.99 | 110842.05 | - | - |
| 1531 | 101021.54 | 110845.39 | - | - |
| 1532 | 101021.45 | 110845.82 | - | - |



ДОКУМЕНТ ПОДПИСАН
ЭЛЕКТРОННОЙ ПОДПИСЬЮ

Сертификат: 009F0BDC181A023B64597F1E2579BEFB50

Владелец: ФЕДЕРАЛЬНАЯ СЛУЖБА ГОСУДАРСТВЕННОЙ

РЕГИСТРАЦИИ, КАДАСТРА И КАРТОГРАФИИ

Действителен: с 02.08.2024 по 26.10.2025

полное наименование должности

инициалы, фамилия

Земельный участок

вид объекта недвижимости

Лист № 137 раздела 4.2

Всего листов раздела 4.2: 326

Всего разделов: 8

Всего листов выписки: 475

19.09.2024г. № КУВИ-001/2024-234429078

Кадастровый номер:

78:34:0413501:1216

| 1 | 2 | 3 | 4 | 5 |
|------|-----------|-----------|---|---|
| 1533 | 101021.35 | 110846.24 | - | - |
| 1534 | 101021.26 | 110846.67 | - | - |
| 1535 | 101021.15 | 110847.09 | - | - |
| 1536 | 101021.05 | 110847.52 | - | - |
| 1537 | 101020.94 | 110847.94 | - | - |
| 1538 | 101020.83 | 110848.36 | - | - |
| 1539 | 101020.71 | 110848.79 | - | - |
| 1540 | 101020.59 | 110849.21 | - | - |
| 1541 | 101020.47 | 110849.62 | - | - |
| 1542 | 101020.35 | 110850.04 | - | - |
| 1543 | 101020.22 | 110850.46 | - | - |
| 1544 | 101020.09 | 110850.88 | - | - |
| 1545 | 101019.95 | 110851.29 | - | - |
| 1546 | 101019.81 | 110851.71 | - | - |
| 1547 | 101019.67 | 110852.12 | - | - |
| 1548 | 101019.52 | 110852.53 | - | - |
| 1549 | 101019.37 | 110852.94 | - | - |
| 1550 | 101019.22 | 110853.35 | - | - |
| 1551 | 101019.06 | 110853.76 | - | - |
| 1552 | 101018.91 | 110854.17 | - | - |
| 1553 | 101018.74 | 110854.57 | - | - |
| 1554 | 101018.58 | 110854.98 | - | - |
| 1555 | 101018.41 | 110855.38 | - | - |
| 1556 | 101018.24 | 110855.78 | - | - |
| 1557 | 101018.06 | 110856.18 | - | - |
| 1558 | 101017.88 | 110856.58 | - | - |
| 1559 | 101017.7 | 110856.97 | - | - |
| 1560 | 101017.51 | 110857.37 | - | - |
| 1561 | 101017.32 | 110857.76 | - | - |



ДОКУМЕНТ ПОДПИСАН
ЭЛЕКТРОННОЙ ПОДПИСЬЮ

Сертификат: 009F0BDC181A023B64597F1E2579BEFB50

Владелец: ФЕДЕРАЛЬНАЯ СЛУЖБА ГОСУДАРСТВЕННОЙ

РЕГИСТРАЦИИ, КАДАСТРА И КАРТОГРАФИИ

Действителен: с 02.08.2024 по 26.10.2025

полное наименование должности

инициалы, фамилия

Земельный участок

вид объекта недвижимости

Лист № 138 раздела 4.2

Всего листов раздела 4.2: 326

Всего разделов: 8

Всего листов выписки: 475

19.09.2024г. № КУВИ-001/2024-234429078

Кадастровый номер:

78:34:0413501:1216

| 1 | 2 | 3 | 4 | 5 |
|------|-----------|-----------|---|---|
| 1562 | 101017.13 | 110858.16 | - | - |
| 1563 | 101016.94 | 110858.55 | - | - |
| 1564 | 101016.74 | 110858.94 | - | - |
| 1565 | 101016.54 | 110859.32 | - | - |
| 1566 | 101016.33 | 110859.71 | - | - |
| 1567 | 101016.13 | 110860.09 | - | - |
| 1568 | 101015.91 | 110860.48 | - | - |
| 1569 | 101015.7 | 110860.86 | - | - |
| 1570 | 101015.48 | 110861.24 | - | - |
| 1571 | 101015.26 | 110861.61 | - | - |
| 1572 | 101015.04 | 110861.99 | - | - |
| 1573 | 101014.92 | 110862.19 | - | - |
| 1574 | 101014.58 | 110862.74 | - | - |
| 1575 | 101014.35 | 110863.11 | - | - |
| 1576 | 101014.12 | 110863.47 | - | - |
| 1577 | 101013.88 | 110863.84 | - | - |
| 1578 | 101013.64 | 110864.2 | - | - |
| 1579 | 101013.39 | 110864.57 | - | - |
| 1580 | 101013.15 | 110864.93 | - | - |
| 1581 | 101012.9 | 110865.28 | - | - |
| 1582 | 101012.64 | 110865.64 | - | - |
| 1583 | 101012.39 | 110866 | - | - |
| 1584 | 101012.13 | 110866.35 | - | - |
| 1585 | 101011.87 | 110866.7 | - | - |
| 1586 | 101011.6 | 110867.04 | - | - |
| 1587 | 101011.34 | 110867.39 | - | - |
| 1588 | 101011.07 | 110867.73 | - | - |
| 1589 | 101010.79 | 110868.07 | - | - |
| 1590 | 101010.52 | 110868.41 | - | - |



ДОКУМЕНТ ПОДПИСАН
ЭЛЕКТРОННОЙ ПОДПИСЬЮ

Сертификат: 009F0BDC181A023B64597F1E2579BEFB50

Владелец: ФЕДЕРАЛЬНАЯ СЛУЖБА ГОСУДАРСТВЕННОЙ

РЕГИСТРАЦИИ, КАДАСТРА И КАРТОГРАФИИ

Действителен: с 02.08.2024 по 26.10.2025

полное наименование должности

инициалы, фамилия

Земельный участок

вид объекта недвижимости

Лист № 139 раздела 4.2

Всего листов раздела 4.2: 326

Всего разделов: 8

Всего листов выписки: 475

19.09.2024г. № КУВИ-001/2024-234429078

Кадастровый номер:

78:34:0413501:1216

| 1 | 2 | 3 | 4 | 5 |
|------|-----------|-----------|---|---|
| 1591 | 101010.24 | 110868.75 | - | - |
| 1592 | 101009.96 | 110869.08 | - | - |
| 1593 | 101009.67 | 110869.42 | - | - |
| 1594 | 101009.39 | 110869.75 | - | - |
| 1595 | 101009.1 | 110870.07 | - | - |
| 1596 | 101008.81 | 110870.4 | - | - |
| 1597 | 101008.51 | 110870.72 | - | - |
| 1598 | 101008.21 | 110871.04 | - | - |
| 1599 | 101007.91 | 110871.36 | - | - |
| 1600 | 101007.61 | 110871.67 | - | - |
| 1601 | 101007.31 | 110871.99 | - | - |
| 1602 | 101007 | 110872.3 | - | - |
| 1603 | 101006.69 | 110872.61 | - | - |
| 1604 | 101006.38 | 110872.91 | - | - |
| 1605 | 101006.06 | 110873.21 | - | - |
| 1606 | 101005.74 | 110873.51 | - | - |
| 1607 | 101005.43 | 110873.81 | - | - |
| 1608 | 101005.1 | 110874.11 | - | - |
| 1609 | 101004.78 | 110874.4 | - | - |
| 1610 | 101004.45 | 110874.69 | - | - |
| 1611 | 101004.12 | 110874.98 | - | - |
| 1612 | 101003.79 | 110875.26 | - | - |
| 1613 | 101003.46 | 110875.54 | - | - |
| 1614 | 101003.12 | 110875.82 | - | - |
| 1615 | 101003.1 | 110876.26 | - | - |
| 1616 | 101003.09 | 110876.71 | - | - |
| 1617 | 101003.07 | 110877.15 | - | - |
| 1618 | 101003.06 | 110877.59 | - | - |
| 1619 | 101003.04 | 110878.03 | - | - |



ДОКУМЕНТ ПОДПИСАН
ЭЛЕКТРОННОЙ ПОДПИСЬЮ

Сертификат: 009F0BDC181A023B64597F1E2579BEFB50

Владелец: ФЕДЕРАЛЬНАЯ СЛУЖБА ГОСУДАРСТВЕННОЙ

РЕГИСТРАЦИИ, КАДАСТРА И КАРТОГРАФИИ

Действителен: с 02.08.2024 по 26.10.2025

полное наименование должности

инициалы, фамилия

Земельный участок

вид объекта недвижимости

Лист № 140 раздела 4.2

Всего листов раздела 4.2: 326

Всего разделов: 8

Всего листов выписки: 475

19.09.2024г. № КУВИ-001/2024-234429078

Кадастровый номер:

78:34:0413501:1216

| 1 | 2 | 3 | 4 | 5 |
|------|-----------|-----------|---|---|
| 1620 | 101003.03 | 110878.48 | - | - |
| 1621 | 101003.02 | 110878.92 | - | - |
| 1622 | 101003.01 | 110879.36 | - | - |
| 1623 | 101003 | 110879.8 | - | - |
| 1624 | 101002.99 | 110880.25 | - | - |
| 1625 | 101002.99 | 110880.69 | - | - |
| 1626 | 101002.98 | 110881.13 | - | - |
| 1627 | 101002.98 | 110881.58 | - | - |
| 1628 | 101002.97 | 110882.02 | - | - |
| 1629 | 101002.97 | 110882.46 | - | - |
| 1630 | 101002.97 | 110882.75 | - | - |
| 1631 | 101002.97 | 110883.35 | - | - |
| 1632 | 101002.97 | 110883.79 | - | - |
| 1633 | 101002.97 | 110884.23 | - | - |
| 1634 | 101002.98 | 110884.68 | - | - |
| 1635 | 101002.98 | 110885.12 | - | - |
| 1636 | 101002.99 | 110885.56 | - | - |
| 1637 | 101002.99 | 110886 | - | - |
| 1638 | 101003 | 110886.45 | - | - |
| 1639 | 101003.01 | 110886.89 | - | - |
| 1640 | 101003.02 | 110887.33 | - | - |
| 1641 | 101003.03 | 110887.77 | - | - |
| 1642 | 101003.04 | 110888.22 | - | - |
| 1643 | 101003.06 | 110888.66 | - | - |
| 1644 | 101003.07 | 110889.1 | - | - |
| 1645 | 101003.08 | 110889.55 | - | - |
| 1646 | 101003.1 | 110889.99 | - | - |
| 1647 | 101003.12 | 110890.43 | - | - |
| 1648 | 101003.14 | 110890.87 | - | - |



ДОКУМЕНТ ПОДПИСАН
ЭЛЕКТРОННОЙ ПОДПИСЬЮ

Сертификат: 009F0BDC181A023B64597F1E2579BEFB50

Владелец: ФЕДЕРАЛЬНАЯ СЛУЖБА ГОСУДАРСТВЕННОЙ

РЕГИСТРАЦИИ, КАДАСТРА И КАРТОГРАФИИ

Действителен: с 02.08.2024 по 26.10.2025

полное наименование должности

инициалы, фамилия

Земельный участок

вид объекта недвижимости

Лист № 141 раздела 4.2

Всего листов раздела 4.2: 326

Всего разделов: 8

Всего листов выписки: 475

19.09.2024г. № КУВИ-001/2024-234429078

Кадастровый номер:

78:34:0413501:1216

| 1 | 2 | 3 | 4 | 5 |
|------|-----------|-----------|---|---|
| 1649 | 101003.16 | 110891.32 | - | - |
| 1650 | 101003.18 | 110891.76 | - | - |
| 1651 | 101003.2 | 110892.2 | - | - |
| 1652 | 101003.25 | 110892.63 | - | - |
| 1653 | 101003.29 | 110893.07 | - | - |
| 1654 | 101003.34 | 110893.5 | - | - |
| 1655 | 101003.39 | 110893.94 | - | - |
| 1656 | 101003.44 | 110894.37 | - | - |
| 1657 | 101003.49 | 110894.8 | - | - |
| 1658 | 101003.54 | 110895.24 | - | - |
| 1659 | 101003.59 | 110895.67 | - | - |
| 1660 | 101003.65 | 110896.1 | - | - |
| 1661 | 101003.7 | 110896.53 | - | - |
| 1662 | 101003.76 | 110896.97 | - | - |
| 1663 | 101003.81 | 110897.4 | - | - |
| 1664 | 101003.87 | 110897.83 | - | - |
| 1665 | 101003.93 | 110898.27 | - | - |
| 1666 | 101003.98 | 110898.7 | - | - |
| 1667 | 101004.04 | 110899.13 | - | - |
| 1668 | 101004.1 | 110899.56 | - | - |
| 1669 | 101004.16 | 110899.99 | - | - |
| 1670 | 101004.23 | 110900.43 | - | - |
| 1671 | 101004.29 | 110900.86 | - | - |
| 1672 | 101004.35 | 110901.29 | - | - |
| 1673 | 101004.42 | 110901.72 | - | - |
| 1674 | 101004.48 | 110902.15 | - | - |
| 1675 | 101004.55 | 110902.58 | - | - |
| 1676 | 101004.62 | 110903.02 | - | - |
| 1677 | 101004.68 | 110903.45 | - | - |



ДОКУМЕНТ ПОДПИСАН
ЭЛЕКТРОННОЙ ПОДПИСЬЮ

Сертификат: 009F0BDC181A023B64597F1E2579BEFB50

Владелец: ФЕДЕРАЛЬНАЯ СЛУЖБА ГОСУДАРСТВЕННОЙ

РЕГИСТРАЦИИ, КАДАСТРА И КАРТОГРАФИИ

Действителен: с 02.08.2024 по 26.10.2025

полное наименование должности

инициалы, фамилия

Земельный участок

вид объекта недвижимости

Лист № 142 раздела 4.2

Всего листов раздела 4.2: 326

Всего разделов: 8

Всего листов выписки: 475

19.09.2024г. № КУВИ-001/2024-234429078

Кадастровый номер:

78:34:0413501:1216

| 1 | 2 | 3 | 4 | 5 |
|------|-----------|-----------|---|---|
| 1678 | 101004.75 | 110903.88 | - | - |
| 1679 | 101004.82 | 110904.31 | - | - |
| 1680 | 101004.89 | 110904.74 | - | - |
| 1681 | 101004.96 | 110905.17 | - | - |
| 1682 | 101005.04 | 110905.6 | - | - |
| 1683 | 101005.11 | 110906.03 | - | - |
| 1684 | 101005.18 | 110906.46 | - | - |
| 1685 | 101005.26 | 110906.89 | - | - |
| 1686 | 101005.34 | 110907.32 | - | - |
| 1687 | 101005.41 | 110907.75 | - | - |
| 1688 | 101005.49 | 110908.18 | - | - |
| 1689 | 101005.57 | 110908.61 | - | - |
| 1690 | 101005.64 | 110908.99 | - | - |
| 1691 | 101005.73 | 110909.46 | - | - |
| 1692 | 101005.81 | 110909.89 | - | - |
| 1693 | 101005.89 | 110910.32 | - | - |
| 1694 | 101005.98 | 110910.75 | - | - |
| 1695 | 101006.06 | 110911.18 | - | - |
| 1696 | 101006.14 | 110911.61 | - | - |
| 1697 | 101006.23 | 110912.03 | - | - |
| 1698 | 101006.32 | 110912.46 | - | - |
| 1699 | 101006.4 | 110912.89 | - | - |
| 1700 | 101006.49 | 110913.32 | - | - |
| 1701 | 101006.58 | 110913.74 | - | - |
| 1702 | 101006.67 | 110914.17 | - | - |
| 1703 | 101006.76 | 110914.6 | - | - |
| 1704 | 101006.85 | 110915.02 | - | - |
| 1705 | 101006.94 | 110915.45 | - | - |
| 1706 | 101007.04 | 110915.88 | - | - |



ДОКУМЕНТ ПОДПИСАН
ЭЛЕКТРОННОЙ ПОДПИСЬЮ

Сертификат: 009F0BDC181A023B64597F1E2579BEFB50

Владелец: ФЕДЕРАЛЬНАЯ СЛУЖБА ГОСУДАРСТВЕННОЙ

РЕГИСТРАЦИИ, КАДАСТРА И КАРТОГРАФИИ

Действителен: с 02.08.2024 по 26.10.2025

полное наименование должности

инициалы, фамилия

Земельный участок

вид объекта недвижимости

Лист № 143 раздела 4.2

Всего листов раздела 4.2: 326

Всего разделов: 8

Всего листов выписки: 475

19.09.2024г. № КУВИ-001/2024-234429078

Кадастровый номер:

78:34:0413501:1216

| 1 | 2 | 3 | 4 | 5 |
|------|-----------|-----------|---|---|
| 1707 | 101007.13 | 110916.3 | - | - |
| 1708 | 101007.23 | 110916.73 | - | - |
| 1709 | 101007.32 | 110917.15 | - | - |
| 1710 | 101007.42 | 110917.58 | - | - |
| 1711 | 101007.52 | 110918.01 | - | - |
| 1712 | 101007.62 | 110918.43 | - | - |
| 1713 | 101007.72 | 110918.86 | - | - |
| 1714 | 101007.82 | 110919.28 | - | - |
| 1715 | 101007.92 | 110919.7 | - | - |
| 1716 | 101008.02 | 110920.13 | - | - |
| 1717 | 101008.12 | 110920.55 | - | - |
| 1718 | 101008.23 | 110920.98 | - | - |
| 1719 | 101008.33 | 110921.4 | - | - |
| 1720 | 101008.44 | 110921.82 | - | - |
| 1721 | 101008.54 | 110922.25 | - | - |
| 1722 | 101008.65 | 110922.67 | - | - |
| 1723 | 101008.71 | 110923.11 | - | - |
| 1724 | 101008.77 | 110923.54 | - | - |
| 1725 | 101008.82 | 110923.98 | - | - |
| 1726 | 101008.88 | 110924.42 | - | - |
| 1727 | 101008.93 | 110924.86 | - | - |
| 1728 | 101008.97 | 110925.3 | - | - |
| 1729 | 101009.02 | 110925.74 | - | - |
| 1730 | 101009.06 | 110926.17 | - | - |
| 1731 | 101009.11 | 110926.61 | - | - |
| 1732 | 101009.14 | 110927.05 | - | - |
| 1733 | 101009.18 | 110927.49 | - | - |
| 1734 | 101009.21 | 110927.93 | - | - |
| 1735 | 101009.25 | 110928.37 | - | - |



ДОКУМЕНТ ПОДПИСАН
ЭЛЕКТРОННОЙ ПОДПИСЬЮ

Сертификат: 009F0BDC181A023B64597F1E2579BEFB50

Владелец: ФЕДЕРАЛЬНАЯ СЛУЖБА ГОСУДАРСТВЕННОЙ

РЕГИСТРАЦИИ, КАДАСТРА И КАРТОГРАФИИ

Действителен: с 02.08.2024 по 26.10.2025

полное наименование должности

инициалы, фамилия

Земельный участок

вид объекта недвижимости

Лист № 144 раздела 4.2

Всего листов раздела 4.2: 326

Всего разделов: 8

Всего листов выписки: 475

19.09.2024г. № КУВИ-001/2024-234429078

Кадастровый номер:

78:34:0413501:1216

| 1 | 2 | 3 | 4 | 5 |
|------|-----------|-----------|---|---|
| 1736 | 101009.28 | 110928.81 | - | - |
| 1737 | 101009.3 | 110929.25 | - | - |
| 1738 | 101009.33 | 110929.69 | - | - |
| 1739 | 101009.35 | 110930.13 | - | - |
| 1740 | 101009.37 | 110930.58 | - | - |
| 1741 | 101009.39 | 110931.02 | - | - |
| 1742 | 101009.4 | 110931.46 | - | - |
| 1743 | 101009.42 | 110932.01 | - | - |
| 1744 | 101009.43 | 110932.34 | - | - |
| 1745 | 101009.44 | 110932.78 | - | - |
| 1746 | 101009.44 | 110933.22 | - | - |
| 1747 | 101009.45 | 110933.66 | - | - |
| 1748 | 101009.45 | 110934.1 | - | - |
| 1749 | 101009.45 | 110934.54 | - | - |
| 1750 | 101009.44 | 110934.99 | - | - |
| 1751 | 101009.44 | 110935.43 | - | - |
| 1752 | 101009.43 | 110935.87 | - | - |
| 1753 | 101009.42 | 110936.31 | - | - |
| 1754 | 101009.41 | 110936.75 | - | - |
| 1755 | 101009.39 | 110937.19 | - | - |
| 1756 | 101009.37 | 110937.63 | - | - |
| 1757 | 101009.35 | 110938.07 | - | - |
| 1758 | 101009.33 | 110938.51 | - | - |
| 1759 | 101009.31 | 110938.95 | - | - |
| 1760 | 101009.28 | 110939.39 | - | - |
| 1761 | 101009.25 | 110939.83 | - | - |
| 1762 | 101009.22 | 110940.27 | - | - |
| 1763 | 101009.18 | 110940.71 | - | - |
| 1764 | 101009.15 | 110941.15 | - | - |



ДОКУМЕНТ ПОДПИСАН
ЭЛЕКТРОННОЙ ПОДПИСЬЮ

Сертификат: 009F0BDC181A023B64597F1E2579BEFB50

Владелец: ФЕДЕРАЛЬНАЯ СЛУЖБА ГОСУДАРСТВЕННОЙ

РЕГИСТРАЦИИ, КАДАСТРА И КАРТОГРАФИИ

Действителен: с 02.08.2024 по 26.10.2025

полное наименование должности

инициалы, фамилия

Земельный участок

вид объекта недвижимости

Лист № 145 раздела 4.2

Всего листов раздела 4.2: 326

Всего разделов: 8

Всего листов выписки: 475

19.09.2024г. № КУВИ-001/2024-234429078

Кадастровый номер:

78:34:0413501:1216

| 1 | 2 | 3 | 4 | 5 |
|------|-----------|-----------|---|---|
| 1765 | 101009.11 | 110941.59 | - | - |
| 1766 | 101009.07 | 110942.03 | - | - |
| 1767 | 101009.03 | 110942.47 | - | - |
| 1768 | 101008.98 | 110942.91 | - | - |
| 1769 | 101008.94 | 110943.35 | - | - |
| 1770 | 101008.9 | 110943.79 | - | - |
| 1771 | 101008.85 | 110944.23 | - | - |
| 1772 | 101008.8 | 110944.67 | - | - |
| 1773 | 101008.75 | 110945.1 | - | - |
| 1774 | 101008.7 | 110945.54 | - | - |
| 1775 | 101008.64 | 110945.98 | - | - |
| 1776 | 101008.57 | 110946.41 | - | - |
| 1777 | 101008.51 | 110946.85 | - | - |
| 1778 | 101008.44 | 110947.29 | - | - |
| 1779 | 101008.37 | 110947.72 | - | - |
| 1780 | 101008.29 | 110948.16 | - | - |
| 1781 | 101008.22 | 110948.59 | - | - |
| 1782 | 101008.13 | 110949.02 | - | - |
| 1783 | 101008.05 | 110949.46 | - | - |
| 1784 | 101007.96 | 110949.89 | - | - |
| 1785 | 101007.87 | 110950.32 | - | - |
| 1786 | 101007.78 | 110950.75 | - | - |
| 1787 | 101007.68 | 110951.18 | - | - |
| 1788 | 101007.58 | 110951.61 | - | - |
| 1789 | 101007.42 | 110952.25 | - | - |
| 1790 | 101007.37 | 110952.47 | - | - |
| 1791 | 101007.25 | 110952.89 | - | - |
| 1792 | 101007.14 | 110953.32 | - | - |
| 1793 | 101007.02 | 110953.75 | - | - |



ДОКУМЕНТ ПОДПИСАН
ЭЛЕКТРОННОЙ ПОДПИСЬЮ

Сертификат: 009F0BDC181A023B64597F1E2579BEFB50

Владелец: ФЕДЕРАЛЬНАЯ СЛУЖБА ГОСУДАРСТВЕННОЙ

РЕГИСТРАЦИИ, КАДАСТРА И КАРТОГРАФИИ

Действителен: с 02.08.2024 по 26.10.2025

полное наименование должности

инициалы, фамилия

Земельный участок

вид объекта недвижимости

Лист № 146 раздела 4.2

Всего листов раздела 4.2: 326

Всего разделов: 8

Всего листов выписки: 475

19.09.2024г. № КУВИ-001/2024-234429078

Кадастровый номер:

78:34:0413501:1216

| 1 | 2 | 3 | 4 | 5 |
|------|-----------|-----------|---|-----|
| 1794 | 101006.9 | 110954.17 | - | - |
| 1795 | 101006.78 | 110954.59 | - | - |
| 1796 | 101006.65 | 110955.02 | - | - |
| 1797 | 101006.52 | 110955.44 | - | - |
| 1798 | 101006.39 | 110955.86 | - | - |
| 1799 | 101006.26 | 110956.28 | - | - |
| 1800 | 101006.12 | 110956.7 | - | - |
| 1801 | 101005.98 | 110957.11 | - | - |
| 1802 | 101005.83 | 110957.53 | - | - |
| 1 | 100934.49 | 110963.6 | - | 0.1 |
| 1 | 101016.59 | 110694.37 | - | 0.1 |
| 2 | 101016.58 | 110694.81 | - | - |
| 3 | 101016.57 | 110695.25 | - | - |
| 4 | 101016.55 | 110695.69 | - | - |
| 5 | 101016.54 | 110696.13 | - | - |
| 6 | 101016.52 | 110696.57 | - | - |
| 7 | 101016.5 | 110697.01 | - | - |
| 8 | 101016.48 | 110697.45 | - | - |
| 9 | 101016.46 | 110697.89 | - | - |
| 10 | 101016.44 | 110698.33 | - | - |
| 11 | 101016.42 | 110698.77 | - | - |
| 12 | 101016.39 | 110699.21 | - | - |
| 13 | 101016.37 | 110699.65 | - | - |
| 14 | 101016.34 | 110700.09 | - | - |
| 15 | 101016.31 | 110700.53 | - | - |
| 16 | 101016.28 | 110700.97 | - | - |
| 17 | 101016.25 | 110701.41 | - | - |
| 18 | 101016.22 | 110701.85 | - | - |
| 19 | 101016.19 | 110702.29 | - | - |



ДОКУМЕНТ ПОДПИСАН
ЭЛЕКТРОННОЙ ПОДПИСЬЮ

Сертификат: 009F0BDC181A023B64597F1E2579BEFB50

Владелец: ФЕДЕРАЛЬНАЯ СЛУЖБА ГОСУДАРСТВЕННОЙ

РЕГИСТРАЦИИ, КАДАСТРА И КАРТОГРАФИИ

Действителен: с 02.08.2024 по 26.10.2025

полное наименование должности

инициалы, фамилия

Земельный участок

вид объекта недвижимости

Лист № 147 раздела 4.2

Всего листов раздела 4.2: 326

Всего разделов: 8

Всего листов выписки: 475

19.09.2024г. № КУВИ-001/2024-234429078

Кадастровый номер:

78:34:0413501:1216

| 1 | 2 | 3 | 4 | 5 |
|----|-----------|-----------|---|-----|
| 20 | 101016.15 | 110702.73 | - | - |
| 21 | 101016.11 | 110703.17 | - | - |
| 22 | 101016.08 | 110703.61 | - | - |
| 23 | 101016.04 | 110704.05 | - | - |
| 24 | 101016 | 110704.49 | - | - |
| 25 | 101015.96 | 110704.93 | - | - |
| 26 | 101015.91 | 110705.36 | - | - |
| 27 | 101015.87 | 110705.8 | - | - |
| 28 | 101015.83 | 110706.24 | - | - |
| 29 | 101015.78 | 110706.68 | - | - |
| 30 | 101015.73 | 110707.12 | - | - |
| 31 | 101015.66 | 110707.75 | - | 0.1 |
| 32 | 101015.63 | 110707.99 | - | - |
| 33 | 101015.58 | 110708.43 | - | - |
| 34 | 101015.53 | 110708.87 | - | - |
| 35 | 101015.47 | 110709.31 | - | - |
| 36 | 101015.42 | 110709.74 | - | - |
| 37 | 101015.36 | 110710.18 | - | - |
| 38 | 101015.3 | 110710.62 | - | - |
| 39 | 101015.24 | 110711.05 | - | - |
| 40 | 101015.18 | 110711.49 | - | - |
| 41 | 101015.12 | 110711.93 | - | - |
| 42 | 101015.06 | 110712.36 | - | - |
| 43 | 101014.99 | 110712.8 | - | - |
| 44 | 101014.93 | 110713.24 | - | - |
| 45 | 101014.86 | 110713.67 | - | - |
| 46 | 101014.79 | 110714.11 | - | - |
| 47 | 101014.72 | 110714.54 | - | - |
| 48 | 101014.65 | 110714.98 | - | - |



ДОКУМЕНТ ПОДПИСАН
ЭЛЕКТРОННОЙ ПОДПИСЬЮ

Сертификат: 009F0BDC181A023B64597F1E2579BEFB50

Владелец: ФЕДЕРАЛЬНАЯ СЛУЖБА ГОСУДАРСТВЕННОЙ

РЕГИСТРАЦИИ, КАДАСТРА И КАРТОГРАФИИ

Действителен: с 02.08.2024 по 26.10.2025

полное наименование должности

инициалы, фамилия

Земельный участок

вид объекта недвижимости

Лист № 148 раздела 4.2

Всего листов раздела 4.2: 326

Всего разделов: 8

Всего листов выписки: 475

19.09.2024г. № КУВИ-001/2024-234429078

Кадастровый номер:

78:34:0413501:1216

| 1 | 2 | 3 | 4 | 5 |
|----|-----------|-----------|---|-----|
| 49 | 101014.58 | 110715.41 | - | - |
| 50 | 101014.5 | 110715.85 | - | - |
| 51 | 101014.43 | 110716.28 | - | - |
| 52 | 101014.35 | 110716.71 | - | - |
| 53 | 101014.28 | 110717.15 | - | - |
| 54 | 101014.2 | 110717.58 | - | - |
| 55 | 101014.12 | 110718.01 | - | - |
| 56 | 101014.04 | 110718.45 | - | - |
| 57 | 101013.95 | 110718.88 | - | - |
| 58 | 101013.87 | 110719.31 | - | - |
| 59 | 101013.78 | 110719.75 | - | - |
| 60 | 101013.7 | 110720.18 | - | - |
| 61 | 101013.61 | 110720.61 | - | 0.1 |
| 62 | 101013.43 | 110721.01 | - | - |
| 63 | 101013.24 | 110721.4 | - | - |
| 64 | 101013.04 | 110721.79 | - | - |
| 65 | 101012.84 | 110722.18 | - | - |
| 66 | 101012.62 | 110722.55 | - | - |
| 67 | 101012.39 | 110722.93 | - | - |
| 68 | 101012.15 | 110723.29 | - | - |
| 69 | 101011.9 | 110723.65 | - | - |
| 70 | 101011.65 | 110724.01 | - | - |
| 71 | 101011.47 | 110724.24 | - | 0.1 |
| 72 | 101011.11 | 110724.69 | - | - |
| 73 | 101010.82 | 110725.03 | - | - |
| 74 | 101010.53 | 110725.35 | - | - |
| 75 | 101010.23 | 110725.67 | - | - |
| 76 | 101009.92 | 110725.98 | - | - |
| 77 | 101009.61 | 110726.28 | - | - |



ДОКУМЕНТ ПОДПИСАН
ЭЛЕКТРОННОЙ ПОДПИСЬЮ

Сертификат: 009F0BDC181A023B64597F1E2579BEFB50

Владелец: ФЕДЕРАЛЬНАЯ СЛУЖБА ГОСУДАРСТВЕННОЙ

РЕГИСТРАЦИИ, КАДАСТРА И КАРТОГРАФИИ

Действителен: с 02.08.2024 по 26.10.2025

полное наименование должности

инициалы, фамилия

Земельный участок

вид объекта недвижимости

Лист № 149 раздела 4.2

Всего листов раздела 4.2: 326

Всего разделов: 8

Всего листов выписки: 475

19.09.2024г. № КУВИ-001/2024-234429078

Кадастровый номер:

78:34:0413501:1216

| 1 | 2 | 3 | 4 | 5 |
|-----|-----------|-----------|---|-----|
| 78 | 101009.28 | 110726.58 | - | - |
| 79 | 101008.95 | 110726.86 | - | 0.1 |
| 80 | 101008.64 | 110727.17 | - | - |
| 81 | 101008.32 | 110727.48 | - | - |
| 82 | 101008.02 | 110727.8 | - | - |
| 83 | 101007.72 | 110728.12 | - | - |
| 84 | 101007.42 | 110728.44 | - | - |
| 85 | 101007.12 | 110728.77 | - | - |
| 86 | 101006.83 | 110729.1 | - | - |
| 87 | 101006.54 | 110729.44 | - | - |
| 88 | 101006.26 | 110729.78 | - | - |
| 89 | 101005.98 | 110730.12 | - | - |
| 90 | 101005.71 | 110730.46 | - | - |
| 91 | 101005.44 | 110730.81 | - | - |
| 92 | 101005.17 | 110731.16 | - | - |
| 93 | 101004.91 | 110731.52 | - | - |
| 94 | 101004.65 | 110731.88 | - | - |
| 95 | 101004.5 | 110732.09 | - | 0.1 |
| 96 | 101004.15 | 110732.6 | - | - |
| 97 | 101003.9 | 110732.97 | - | - |
| 98 | 101003.66 | 110733.34 | - | - |
| 99 | 101003.43 | 110733.71 | - | - |
| 100 | 101003.2 | 110734.09 | - | - |
| 101 | 101002.97 | 110734.47 | - | - |
| 102 | 101002.75 | 110734.85 | - | - |
| 103 | 101002.53 | 110735.23 | - | - |
| 104 | 101002.32 | 110735.62 | - | - |
| 105 | 101002.11 | 110736.01 | - | - |
| 106 | 101001.91 | 110736.4 | - | - |



ДОКУМЕНТ ПОДПИСАН
ЭЛЕКТРОННОЙ ПОДПИСЬЮ

Сертификат: 009F0BDC181A023B64597F1E2579BEFB50

Владелец: ФЕДЕРАЛЬНАЯ СЛУЖБА ГОСУДАРСТВЕННОЙ

РЕГИСТРАЦИИ, КАДАСТРА И КАРТОГРАФИИ

Действителен: с 02.08.2024 по 26.10.2025

полное наименование должности

инициалы, фамилия

Земельный участок

вид объекта недвижимости

Лист № 150 раздела 4.2

Всего листов раздела 4.2: 326

Всего разделов: 8

Всего листов выписки: 475

19.09.2024г. № КУВИ-001/2024-234429078

Кадастровый номер:

78:34:0413501:1216

| 1 | 2 | 3 | 4 | 5 |
|-----|-----------|-----------|---|-----|
| 107 | 101001.71 | 110736.79 | - | - |
| 108 | 101001.52 | 110737.19 | - | - |
| 109 | 101001.33 | 110737.59 | - | 0.1 |
| 110 | 100995.91 | 110744.83 | - | 0.1 |
| 111 | 100995.66 | 110745.2 | - | - |
| 112 | 100995.42 | 110745.58 | - | - |
| 113 | 100995.19 | 110745.96 | - | - |
| 114 | 100994.96 | 110746.34 | - | - |
| 115 | 100994.74 | 110746.72 | - | - |
| 116 | 100994.52 | 110747.11 | - | - |
| 117 | 100994.31 | 110747.51 | - | - |
| 118 | 100994.11 | 110747.9 | - | - |
| 119 | 100993.91 | 110748.3 | - | - |
| 120 | 100993.72 | 110748.71 | - | - |
| 121 | 100993.54 | 110749.11 | - | - |
| 122 | 100993.36 | 110749.52 | - | - |
| 123 | 100993.19 | 110749.93 | - | - |
| 124 | 100993.05 | 110750.28 | - | 0.1 |
| 125 | 100992.87 | 110750.76 | - | - |
| 126 | 100992.72 | 110751.18 | - | - |
| 127 | 100992.57 | 110751.6 | - | - |
| 128 | 100992.43 | 110752.03 | - | - |
| 129 | 100992.3 | 110752.45 | - | - |
| 130 | 100992.18 | 110752.88 | - | - |
| 131 | 100992.06 | 110753.31 | - | - |
| 132 | 100991.95 | 110753.74 | - | - |
| 133 | 100991.85 | 110754.18 | - | - |
| 134 | 100991.75 | 110754.61 | - | - |
| 135 | 100991.66 | 110755.05 | - | - |



ДОКУМЕНТ ПОДПИСАН
ЭЛЕКТРОННОЙ ПОДПИСЬЮ

Сертификат: 009F0BDC181A023B64597F1E2579BEFB50

Владелец: ФЕДЕРАЛЬНАЯ СЛУЖБА ГОСУДАРСТВЕННОЙ

РЕГИСТРАЦИИ, КАДАСТРА И КАРТОГРАФИИ

Действителен: с 02.08.2024 по 26.10.2025

полное наименование должности

инициалы, фамилия

Земельный участок

вид объекта недвижимости

Лист № 151 раздела 4.2

Всего листов раздела 4.2: 326

Всего разделов: 8

Всего листов выписки: 475

19.09.2024г. № КУВИ-001/2024-234429078

Кадастровый номер:

78:34:0413501:1216

| 1 | 2 | 3 | 4 | 5 |
|-----|-----------|-----------|---|-----|
| 136 | 100991.58 | 110755.49 | - | - |
| 137 | 100991.51 | 110755.93 | - | - |
| 138 | 100991.44 | 110756.37 | - | - |
| 139 | 100991.38 | 110756.81 | - | - |
| 140 | 100991.32 | 110757.25 | - | - |
| 141 | 100991.28 | 110757.69 | - | - |
| 142 | 100991.24 | 110758.14 | - | - |
| 143 | 100991.2 | 110758.58 | - | - |
| 144 | 100991.18 | 110759.03 | - | - |
| 145 | 100991.16 | 110759.47 | - | - |
| 146 | 100991.15 | 110759.92 | - | - |
| 147 | 100991.14 | 110760.36 | - | - |
| 148 | 100991.15 | 110760.81 | - | - |
| 149 | 100991.16 | 110761.26 | - | - |
| 150 | 100991.17 | 110761.7 | - | - |
| 151 | 100991.2 | 110762.15 | - | - |
| 152 | 100991.23 | 110762.59 | - | 0.1 |
| 153 | 100991.21 | 110763.03 | - | - |
| 154 | 100991.18 | 110763.47 | - | - |
| 155 | 100991.15 | 110763.91 | - | - |
| 156 | 100991.12 | 110764.35 | - | - |
| 157 | 100991.09 | 110764.79 | - | - |
| 158 | 100991.06 | 110765.23 | - | - |
| 159 | 100991.02 | 110765.67 | - | - |
| 160 | 100990.99 | 110766.11 | - | - |
| 161 | 100990.95 | 110766.54 | - | - |
| 162 | 100990.91 | 110766.98 | - | - |
| 163 | 100990.86 | 110767.42 | - | - |
| 164 | 100990.82 | 110767.86 | - | - |



ДОКУМЕНТ ПОДПИСАН
ЭЛЕКТРОННОЙ ПОДПИСЬЮ

Сертификат: 009F0BDC181A023B64597F1E2579BEFB50

Владелец: ФЕДЕРАЛЬНАЯ СЛУЖБА ГОСУДАРСТВЕННОЙ

РЕГИСТРАЦИИ, КАДАСТРА И КАРТОГРАФИИ

Действителен: с 02.08.2024 по 26.10.2025

полное наименование должности

инициалы, фамилия

Земельный участок

вид объекта недвижимости

Лист № 152 раздела 4.2

Всего листов раздела 4.2: 326

Всего разделов: 8

Всего листов выписки: 475

19.09.2024г. № КУВИ-001/2024-234429078

Кадастровый номер:

78:34:0413501:1216

| 1 | 2 | 3 | 4 | 5 |
|-----|-----------|-----------|---|-----|
| 165 | 100990.77 | 110768.3 | - | - |
| 166 | 100990.72 | 110768.74 | - | - |
| 167 | 100990.67 | 110769.17 | - | - |
| 168 | 100990.62 | 110769.61 | - | - |
| 169 | 100990.56 | 110770.05 | - | - |
| 170 | 100990.51 | 110770.48 | - | - |
| 171 | 100990.45 | 110770.92 | - | - |
| 172 | 100990.39 | 110771.36 | - | - |
| 173 | 100990.32 | 110771.79 | - | - |
| 174 | 100990.26 | 110772.23 | - | - |
| 175 | 100990.19 | 110772.67 | - | - |
| 176 | 100990.13 | 110773.1 | - | - |
| 177 | 100990.06 | 110773.54 | - | - |
| 178 | 100989.97 | 110774.05 | - | 0.1 |
| 179 | 100989.91 | 110774.4 | - | - |
| 180 | 100989.83 | 110774.84 | - | - |
| 181 | 100989.76 | 110775.27 | - | - |
| 182 | 100989.68 | 110775.71 | - | - |
| 183 | 100989.59 | 110776.14 | - | - |
| 184 | 100989.51 | 110776.57 | - | - |
| 185 | 100989.43 | 110777 | - | - |
| 186 | 100989.34 | 110777.43 | - | - |
| 187 | 100989.25 | 110777.87 | - | - |
| 188 | 100989.16 | 110778.3 | - | - |
| 189 | 100989.06 | 110778.73 | - | - |
| 190 | 100988.97 | 110779.16 | - | - |
| 191 | 100988.87 | 110779.59 | - | - |
| 192 | 100988.77 | 110780.02 | - | - |
| 193 | 100988.67 | 110780.45 | - | - |



ДОКУМЕНТ ПОДПИСАН
ЭЛЕКТРОННОЙ ПОДПИСЬЮ

Сертификат: 009F0BDC181A023B64597F1E2579BEFB50

Владелец: ФЕДЕРАЛЬНАЯ СЛУЖБА ГОСУДАРСТВЕННОЙ

РЕГИСТРАЦИИ, КАДАСТРА И КАРТОГРАФИИ

Действителен: с 02.08.2024 по 26.10.2025

полное наименование должности

инициалы, фамилия

Земельный участок

вид объекта недвижимости

Лист № 153 раздела 4.2

Всего листов раздела 4.2: 326

Всего разделов: 8

Всего листов выписки: 475

19.09.2024г. № КУВИ-001/2024-234429078

Кадастровый номер:

78:34:0413501:1216

| 1 | 2 | 3 | 4 | 5 |
|-----|-----------|-----------|---|-----|
| 194 | 100988.57 | 110780.87 | - | - |
| 195 | 100988.47 | 110781.3 | - | - |
| 196 | 100988.36 | 110781.73 | - | - |
| 197 | 100988.25 | 110782.16 | - | - |
| 198 | 100988.14 | 110782.58 | - | - |
| 199 | 100988.03 | 110783.01 | - | - |
| 200 | 100987.92 | 110783.43 | - | - |
| 201 | 100987.8 | 110783.86 | - | 0.1 |
| 202 | 100981.93 | 110800.72 | - | 0.1 |
| 203 | 100978.57 | 110813.5 | - | 0.1 |
| 204 | 100978.96 | 110813.76 | - | - |
| 205 | 100979.38 | 110813.97 | - | - |
| 206 | 100979.82 | 110814.13 | - | - |
| 207 | 100980.24 | 110814.24 | - | 0.1 |
| 208 | 100980.74 | 110814.31 | - | - |
| 209 | 100981.21 | 110814.32 | - | - |
| 210 | 100981.68 | 110814.28 | - | - |
| 211 | 100982.14 | 110814.19 | - | - |
| 212 | 100982.59 | 110814.05 | - | 0.1 |
| 213 | 100982.71 | 110813.63 | - | - |
| 214 | 100982.83 | 110813.2 | - | - |
| 215 | 100982.94 | 110812.78 | - | - |
| 216 | 100983.06 | 110812.36 | - | - |
| 217 | 100983.18 | 110811.94 | - | - |
| 218 | 100983.29 | 110811.51 | - | - |
| 219 | 100983.41 | 110811.09 | - | - |
| 220 | 100983.52 | 110810.67 | - | - |
| 221 | 100983.64 | 110810.24 | - | - |
| 222 | 100983.75 | 110809.82 | - | - |



ДОКУМЕНТ ПОДПИСАН
ЭЛЕКТРОННОЙ ПОДПИСЬЮ

Сертификат: 009F0BDC181A023B64597F1E2579BEFB50

Владелец: ФЕДЕРАЛЬНАЯ СЛУЖБА ГОСУДАРСТВЕННОЙ

РЕГИСТРАЦИИ, КАДАСТРА И КАРТОГРАФИИ

Действителен: с 02.08.2024 по 26.10.2025

полное наименование должности

инициалы, фамилия

Земельный участок

вид объекта недвижимости

Лист № 154 раздела 4.2

Всего листов раздела 4.2: 326

Всего разделов: 8

Всего листов выписки: 475

19.09.2024г. № КУВИ-001/2024-234429078

Кадастровый номер:

78:34:0413501:1216

| 1 | 2 | 3 | 4 | 5 |
|-----|-----------|-----------|---|-----|
| 223 | 100983.87 | 110809.39 | - | - |
| 224 | 100983.98 | 110808.97 | - | - |
| 225 | 100984.1 | 110808.55 | - | - |
| 226 | 100984.21 | 110808.12 | - | - |
| 227 | 100984.32 | 110807.7 | - | - |
| 228 | 100984.44 | 110807.28 | - | - |
| 229 | 100984.55 | 110806.85 | - | - |
| 230 | 100984.66 | 110806.43 | - | - |
| 231 | 100984.77 | 110806 | - | - |
| 232 | 100984.89 | 110805.58 | - | - |
| 233 | 100985 | 110805.15 | - | - |
| 234 | 100985.11 | 110804.73 | - | - |
| 235 | 100985.22 | 110804.3 | - | - |
| 236 | 100985.33 | 110803.88 | - | - |
| 237 | 100985.44 | 110803.46 | - | - |
| 238 | 100985.55 | 110803.03 | - | - |
| 239 | 100985.66 | 110802.61 | - | - |
| 240 | 100985.77 | 110802.18 | - | - |
| 241 | 100985.88 | 110801.75 | - | 0.1 |
| 242 | 100985.99 | 110801.33 | - | - |
| 243 | 100986.1 | 110800.9 | - | - |
| 244 | 100986.2 | 110800.48 | - | - |
| 245 | 100986.31 | 110800.05 | - | - |
| 246 | 100986.42 | 110799.63 | - | - |
| 247 | 100986.53 | 110799.2 | - | - |
| 248 | 100986.63 | 110798.78 | - | - |
| 249 | 100986.74 | 110798.35 | - | - |
| 250 | 100986.85 | 110797.93 | - | - |
| 251 | 100986.95 | 110797.5 | - | - |



ДОКУМЕНТ ПОДПИСАН
ЭЛЕКТРОННОЙ ПОДПИСЬЮ

Сертификат: 009F0BDC181A023B64597F1E2579BEFB50

Владелец: ФЕДЕРАЛЬНАЯ СЛУЖБА ГОСУДАРСТВЕННОЙ

РЕГИСТРАЦИИ, КАДАСТРА И КАРТОГРАФИИ

Действителен: с 02.08.2024 по 26.10.2025

полное наименование должности

инициалы, фамилия

Земельный участок

вид объекта недвижимости

Лист № 155 раздела 4.2

Всего листов раздела 4.2: 326

Всего разделов: 8

Всего листов выписки: 475

19.09.2024г. № КУВИ-001/2024-234429078

Кадастровый номер:

78:34:0413501:1216

| 1 | 2 | 3 | 4 | 5 |
|-----|-----------|-----------|---|---|
| 252 | 100987.06 | 110797.07 | - | - |
| 253 | 100987.16 | 110796.65 | - | - |
| 254 | 100987.27 | 110796.22 | - | - |
| 255 | 100987.37 | 110795.8 | - | - |
| 256 | 100987.48 | 110795.37 | - | - |
| 257 | 100987.58 | 110794.94 | - | - |
| 258 | 100987.69 | 110794.52 | - | - |
| 259 | 100987.79 | 110794.09 | - | - |
| 260 | 100987.89 | 110793.66 | - | - |
| 261 | 100987.99 | 110793.24 | - | - |
| 262 | 100988.1 | 110792.81 | - | - |
| 263 | 100988.2 | 110792.38 | - | - |
| 264 | 100988.3 | 110791.96 | - | - |
| 265 | 100988.4 | 110791.53 | - | - |
| 266 | 100988.5 | 110791.1 | - | - |
| 267 | 100988.6 | 110790.68 | - | - |
| 268 | 100988.71 | 110790.25 | - | - |
| 269 | 100988.81 | 110789.82 | - | - |
| 270 | 100988.91 | 110789.39 | - | - |
| 271 | 100989.01 | 110788.97 | - | - |
| 272 | 100989.1 | 110788.54 | - | - |
| 273 | 100989.2 | 110788.11 | - | - |
| 274 | 100989.3 | 110787.68 | - | - |
| 275 | 100989.4 | 110787.26 | - | - |
| 276 | 100989.5 | 110786.83 | - | - |
| 277 | 100989.6 | 110786.4 | - | - |
| 278 | 100989.69 | 110785.97 | - | - |
| 279 | 100989.79 | 110785.54 | - | - |
| 280 | 100989.89 | 110785.12 | - | - |



ДОКУМЕНТ ПОДПИСАН
ЭЛЕКТРОННОЙ ПОДПИСЬЮ

Сертификат: 009F0BDC181A023B64597F1E2579BEFB50

Владелец: ФЕДЕРАЛЬНАЯ СЛУЖБА ГОСУДАРСТВЕННОЙ

РЕГИСТРАЦИИ, КАДАСТРА И КАРТОГРАФИИ

Действителен: с 02.08.2024 по 26.10.2025

полное наименование должности

инициалы, фамилия

Земельный участок

вид объекта недвижимости

Лист № 156 раздела 4.2

Всего листов раздела 4.2: 326

Всего разделов: 8

Всего листов выписки: 475

19.09.2024г. № КУВИ-001/2024-234429078

Кадастровый номер:

78:34:0413501:1216

| 1 | 2 | 3 | 4 | 5 |
|-----|-----------|-----------|---|-----|
| 281 | 100989.99 | 110784.69 | - | - |
| 282 | 100990.08 | 110784.26 | - | - |
| 283 | 100990.18 | 110783.83 | - | - |
| 284 | 100990.27 | 110783.4 | - | - |
| 285 | 100990.37 | 110782.97 | - | - |
| 286 | 100990.46 | 110782.55 | - | - |
| 287 | 100990.56 | 110782.12 | - | - |
| 288 | 100990.65 | 110781.69 | - | - |
| 289 | 100990.75 | 110781.26 | - | - |
| 290 | 100990.84 | 110780.83 | - | - |
| 291 | 100990.93 | 110780.4 | - | - |
| 292 | 100991.03 | 110779.97 | - | - |
| 293 | 100991.12 | 110779.55 | - | - |
| 294 | 100991.21 | 110779.12 | - | - |
| 295 | 100991.3 | 110778.69 | - | - |
| 296 | 100991.4 | 110778.26 | - | - |
| 297 | 100991.49 | 110777.83 | - | - |
| 298 | 100991.58 | 110777.4 | - | - |
| 299 | 100991.67 | 110776.97 | - | 0.1 |
| 300 | 100991.74 | 110776.53 | - | - |
| 301 | 100991.81 | 110776.09 | - | - |
| 302 | 100991.87 | 110775.65 | - | - |
| 303 | 100991.94 | 110775.21 | - | - |
| 304 | 100992.01 | 110774.78 | - | - |
| 305 | 100992.08 | 110774.34 | - | - |
| 306 | 100992.15 | 110773.9 | - | - |
| 307 | 100992.23 | 110773.46 | - | - |
| 308 | 100992.3 | 110773.02 | - | - |
| 309 | 100992.37 | 110772.58 | - | - |



ДОКУМЕНТ ПОДПИСАН
ЭЛЕКТРОННОЙ ПОДПИСЬЮ

Сертификат: 009F0BDC181A023B64597F1E2579BEFB50

Владелец: ФЕДЕРАЛЬНАЯ СЛУЖБА ГОСУДАРСТВЕННОЙ

РЕГИСТРАЦИИ, КАДАСТРА И КАРТОГРАФИИ

Действителен: с 02.08.2024 по 26.10.2025

полное наименование должности

инициалы, фамилия

Земельный участок

вид объекта недвижимости

Лист № 157 раздела 4.2

Всего листов раздела 4.2: 326

Всего разделов: 8

Всего листов выписки: 475

19.09.2024г. № КУВИ-001/2024-234429078

Кадастровый номер:

78:34:0413501:1216

| 1 | 2 | 3 | 4 | 5 |
|-----|-----------|-----------|---|-----|
| 310 | 100992.44 | 110772.15 | - | - |
| 311 | 100992.52 | 110771.71 | - | - |
| 312 | 100992.59 | 110771.27 | - | - |
| 313 | 100992.66 | 110770.83 | - | - |
| 314 | 100992.74 | 110770.39 | - | - |
| 315 | 100992.81 | 110769.96 | - | - |
| 316 | 100992.89 | 110769.52 | - | - |
| 317 | 100992.93 | 110769.29 | - | 0.1 |
| 318 | 100993.04 | 110768.64 | - | - |
| 319 | 100993.12 | 110768.2 | - | - |
| 320 | 100993.2 | 110767.77 | - | - |
| 321 | 100993.28 | 110767.33 | - | - |
| 322 | 100993.36 | 110766.89 | - | - |
| 323 | 100993.44 | 110766.46 | - | - |
| 324 | 100993.52 | 110766.02 | - | - |
| 325 | 100993.6 | 110765.58 | - | - |
| 326 | 100993.68 | 110765.15 | - | - |
| 327 | 100993.76 | 110764.71 | - | - |
| 328 | 100993.84 | 110764.27 | - | - |
| 329 | 100993.92 | 110763.84 | - | - |
| 330 | 100994.01 | 110763.4 | - | - |
| 331 | 100994.09 | 110762.96 | - | - |
| 332 | 100994.17 | 110762.53 | - | - |
| 333 | 100994.26 | 110762.09 | - | - |
| 334 | 100994.34 | 110761.65 | - | - |
| 335 | 100994.43 | 110761.22 | - | - |
| 336 | 100994.51 | 110760.78 | - | - |
| 337 | 100994.6 | 110760.35 | - | - |
| 338 | 100994.69 | 110759.91 | - | - |



ДОКУМЕНТ ПОДПИСАН
ЭЛЕКТРОННОЙ ПОДПИСЬЮ

Сертификат: 009F0BDC181A023B64597F1E2579BEFB50

Владелец: ФЕДЕРАЛЬНАЯ СЛУЖБА ГОСУДАРСТВЕННОЙ

РЕГИСТРАЦИИ, КАДАСТРА И КАРТОГРАФИИ

Действителен: с 02.08.2024 по 26.10.2025

полное наименование должности

инициалы, фамилия

Земельный участок

вид объекта недвижимости

Лист № 158 раздела 4.2

Всего листов раздела 4.2: 326

Всего разделов: 8

Всего листов выписки: 475

19.09.2024г. № КУВИ-001/2024-234429078

Кадастровый номер:

78:34:0413501:1216

| 1 | 2 | 3 | 4 | 5 |
|-----|-----------|-----------|---|-----|
| 339 | 100994.77 | 110759.48 | - | - |
| 340 | 100994.86 | 110759.04 | - | - |
| 341 | 100994.95 | 110758.61 | - | - |
| 342 | 100995.04 | 110758.17 | - | 0.1 |
| 343 | 100995.14 | 110757.74 | - | - |
| 344 | 100995.25 | 110757.32 | - | - |
| 345 | 100995.36 | 110756.9 | - | - |
| 346 | 100995.48 | 110756.47 | - | - |
| 347 | 100995.6 | 110756.05 | - | - |
| 348 | 100995.72 | 110755.63 | - | - |
| 349 | 100995.85 | 110755.21 | - | - |
| 350 | 100995.98 | 110754.8 | - | - |
| 351 | 100996.11 | 110754.38 | - | - |
| 352 | 100996.25 | 110753.97 | - | - |
| 353 | 100996.4 | 110753.55 | - | - |
| 354 | 100996.55 | 110753.14 | - | - |
| 355 | 100996.7 | 110752.73 | - | - |
| 356 | 100996.86 | 110752.32 | - | - |
| 357 | 100997.02 | 110751.91 | - | - |
| 358 | 100997.18 | 110751.51 | - | - |
| 359 | 100997.35 | 110751.1 | - | - |
| 360 | 100997.52 | 110750.7 | - | - |
| 361 | 100997.7 | 110750.3 | - | - |
| 362 | 100997.88 | 110749.9 | - | - |
| 363 | 100998.06 | 110749.5 | - | - |
| 364 | 100998.25 | 110749.11 | - | - |
| 365 | 100998.44 | 110748.72 | - | - |
| 366 | 100998.64 | 110748.32 | - | - |
| 367 | 100998.84 | 110747.93 | - | - |



ДОКУМЕНТ ПОДПИСАН
ЭЛЕКТРОННОЙ ПОДПИСЬЮ

Сертификат: 009F0BDC181A023B64597F1E2579BEFB50

Владелец: ФЕДЕРАЛЬНАЯ СЛУЖБА ГОСУДАРСТВЕННОЙ

РЕГИСТРАЦИИ, КАДАСТРА И КАРТОГРАФИИ

Действителен: с 02.08.2024 по 26.10.2025

полное наименование должности

инициалы, фамилия

Земельный участок

вид объекта недвижимости

Лист № 159 раздела 4.2

Всего листов раздела 4.2: 326

Всего разделов: 8

Всего листов выписки: 475

19.09.2024г. № КУВИ-001/2024-234429078

Кадастровый номер:

78:34:0413501:1216

| 1 | 2 | 3 | 4 | 5 |
|-----|-----------|-----------|---|-----|
| 368 | 100999.04 | 110747.55 | - | - |
| 369 | 100999.25 | 110747.16 | - | - |
| 370 | 100999.46 | 110746.78 | - | - |
| 371 | 100999.67 | 110746.4 | - | - |
| 372 | 100999.89 | 110746.02 | - | - |
| 373 | 101000.11 | 110745.64 | - | - |
| 374 | 101000.34 | 110745.27 | - | - |
| 375 | 101000.61 | 110744.83 | - | 0.1 |
| 376 | 101000.8 | 110744.52 | - | - |
| 377 | 101001.04 | 110744.15 | - | - |
| 378 | 101001.28 | 110743.79 | - | - |
| 379 | 101001.53 | 110743.43 | - | - |
| 380 | 101001.77 | 110743.06 | - | - |
| 381 | 101002.03 | 110742.71 | - | - |
| 382 | 101002.28 | 110742.35 | - | - |
| 383 | 101002.54 | 110742 | - | - |
| 384 | 101002.8 | 110741.65 | - | - |
| 385 | 101003.07 | 110741.3 | - | - |
| 386 | 101003.33 | 110740.95 | - | - |
| 387 | 101003.61 | 110740.61 | - | - |
| 388 | 101003.88 | 110740.27 | - | - |
| 389 | 101004.16 | 110739.93 | - | - |
| 390 | 101004.44 | 110739.6 | - | - |
| 391 | 101004.73 | 110739.27 | - | - |
| 392 | 101005.02 | 110738.94 | - | - |
| 393 | 101005.31 | 110738.61 | - | 0.1 |
| 394 | 101005.6 | 110738.28 | - | - |
| 395 | 101005.89 | 110737.95 | - | - |
| 396 | 101006.18 | 110737.62 | - | - |



ДОКУМЕНТ ПОДПИСАН
ЭЛЕКТРОННОЙ ПОДПИСЬЮ

Сертификат: 009F0BDC181A023B64597F1E2579BEFB50

Владелец: ФЕДЕРАЛЬНАЯ СЛУЖБА ГОСУДАРСТВЕННОЙ

РЕГИСТРАЦИИ, КАДАСТРА И КАРТОГРАФИИ

Действителен: с 02.08.2024 по 26.10.2025

полное наименование должности

инициалы, фамилия

Земельный участок

вид объекта недвижимости

Лист № 160 раздела 4.2

Всего листов раздела 4.2: 326

Всего разделов: 8

Всего листов выписки: 475

19.09.2024г. № КУВИ-001/2024-234429078

Кадастровый номер:

78:34:0413501:1216

| 1 | 2 | 3 | 4 | 5 |
|-----|-----------|-----------|---|---|
| 397 | 101006.47 | 110737.28 | - | - |
| 398 | 101006.76 | 110736.95 | - | - |
| 399 | 101007.04 | 110736.61 | - | - |
| 400 | 101007.33 | 110736.27 | - | - |
| 401 | 101007.61 | 110735.93 | - | - |
| 402 | 101007.89 | 110735.59 | - | - |
| 403 | 101008.16 | 110735.25 | - | - |
| 404 | 101008.44 | 110734.91 | - | - |
| 405 | 101008.72 | 110734.56 | - | - |
| 406 | 101008.99 | 110734.21 | - | - |
| 407 | 101009.26 | 110733.87 | - | - |
| 408 | 101009.53 | 110733.52 | - | - |
| 409 | 101009.8 | 110733.17 | - | - |
| 410 | 101010.06 | 110732.82 | - | - |
| 411 | 101010.33 | 110732.46 | - | - |
| 412 | 101010.59 | 110732.11 | - | - |
| 413 | 101010.85 | 110731.75 | - | - |
| 414 | 101011.11 | 110731.4 | - | - |
| 415 | 101011.37 | 110731.04 | - | - |
| 416 | 101011.63 | 110730.68 | - | - |
| 417 | 101011.88 | 110730.32 | - | - |
| 418 | 101012.13 | 110729.96 | - | - |
| 419 | 101012.38 | 110729.59 | - | - |
| 420 | 101012.63 | 110729.23 | - | - |
| 421 | 101012.88 | 110728.87 | - | - |
| 422 | 101013.12 | 110728.5 | - | - |
| 423 | 101013.37 | 110728.13 | - | - |
| 424 | 101013.61 | 110727.76 | - | - |
| 425 | 101013.85 | 110727.39 | - | - |



ДОКУМЕНТ ПОДПИСАН
ЭЛЕКТРОННОЙ ПОДПИСЬЮ

Сертификат: 009F0BDC181A023B64597F1E2579BEFB50

Владелец: ФЕДЕРАЛЬНАЯ СЛУЖБА ГОСУДАРСТВЕННОЙ

РЕГИСТРАЦИИ, КАДАСТРА И КАРТОГРАФИИ

Действителен: с 02.08.2024 по 26.10.2025

полное наименование должности

инициалы, фамилия

Земельный участок

вид объекта недвижимости

Лист № 161 раздела 4.2

Всего листов раздела 4.2: 326

Всего разделов: 8

Всего листов выписки: 475

19.09.2024г. № КУВИ-001/2024-234429078

Кадастровый номер:

78:34:0413501:1216

| 1 | 2 | 3 | 4 | 5 |
|-----|-----------|-----------|---|-----|
| 426 | 101014.09 | 110727.02 | - | - |
| 427 | 101014.38 | 110726.56 | - | 0.1 |
| 428 | 101014.56 | 110726.28 | - | - |
| 429 | 101014.79 | 110725.9 | - | - |
| 430 | 101015.02 | 110725.52 | - | - |
| 431 | 101015.25 | 110725.15 | - | - |
| 432 | 101015.48 | 110724.77 | - | - |
| 433 | 101015.7 | 110724.39 | - | - |
| 434 | 101015.93 | 110724.01 | - | - |
| 435 | 101016.15 | 110723.63 | - | - |
| 436 | 101016.37 | 110723.25 | - | - |
| 437 | 101016.59 | 110722.86 | - | - |
| 438 | 101016.8 | 110722.48 | - | - |
| 439 | 101017.02 | 110722.09 | - | - |
| 440 | 101017.23 | 110721.71 | - | - |
| 441 | 101017.44 | 110721.32 | - | 0.1 |
| 442 | 101017.56 | 110720.9 | - | - |
| 443 | 101017.67 | 110720.48 | - | - |
| 444 | 101017.79 | 110720.06 | - | - |
| 445 | 101017.9 | 110719.63 | - | - |
| 446 | 101018.01 | 110719.21 | - | - |
| 447 | 101018.12 | 110718.79 | - | - |
| 448 | 101018.22 | 110718.36 | - | - |
| 449 | 101018.32 | 110717.94 | - | - |
| 450 | 101018.42 | 110717.51 | - | - |
| 451 | 101018.52 | 110717.09 | - | - |
| 452 | 101018.62 | 110716.66 | - | - |
| 453 | 101018.71 | 110716.23 | - | - |
| 454 | 101018.8 | 110715.81 | - | - |



ДОКУМЕНТ ПОДПИСАН
ЭЛЕКТРОННОЙ ПОДПИСЬЮ

Сертификат: 009F0BDC181A023B64597F1E2579BEFB50

Владелец: ФЕДЕРАЛЬНАЯ СЛУЖБА ГОСУДАРСТВЕННОЙ

РЕГИСТРАЦИИ, КАДАСТРА И КАРТОГРАФИИ

Действителен: с 02.08.2024 по 26.10.2025

полное наименование должности

инициалы, фамилия

Земельный участок

вид объекта недвижимости

Лист № 162 раздела 4.2

Всего листов раздела 4.2: 326

Всего разделов: 8

Всего листов выписки: 475

19.09.2024г. № КУВИ-001/2024-234429078

Кадастровый номер:

78:34:0413501:1216

| 1 | 2 | 3 | 4 | 5 |
|-----|-----------|-----------|---|-----|
| 455 | 101018.89 | 110715.38 | - | - |
| 456 | 101018.98 | 110714.95 | - | - |
| 457 | 101019.06 | 110714.52 | - | - |
| 458 | 101019.14 | 110714.09 | - | - |
| 459 | 101019.22 | 110713.66 | - | - |
| 460 | 101019.3 | 110713.23 | - | - |
| 461 | 101019.37 | 110712.8 | - | - |
| 462 | 101019.45 | 110712.37 | - | - |
| 463 | 101019.52 | 110711.94 | - | - |
| 464 | 101019.59 | 110711.51 | - | - |
| 465 | 101019.65 | 110711.08 | - | - |
| 466 | 101019.71 | 110710.64 | - | - |
| 467 | 101019.78 | 110710.21 | - | - |
| 468 | 101019.83 | 110709.78 | - | - |
| 469 | 101019.89 | 110709.34 | - | - |
| 470 | 101019.94 | 110708.91 | - | - |
| 471 | 101020 | 110708.48 | - | - |
| 472 | 101020.05 | 110708.04 | - | - |
| 473 | 101020.09 | 110707.61 | - | - |
| 474 | 101020.14 | 110707.17 | - | - |
| 475 | 101020.18 | 110706.74 | - | - |
| 476 | 101020.22 | 110706.3 | - | - |
| 477 | 101020.26 | 110705.87 | - | - |
| 478 | 101020.29 | 110705.43 | - | - |
| 479 | 101020.33 | 110705 | - | - |
| 480 | 101020.36 | 110704.56 | - | - |
| 481 | 101020.39 | 110704.05 | - | 0.1 |
| 482 | 101020.41 | 110703.69 | - | - |
| 483 | 101020.44 | 110703.25 | - | - |



ДОКУМЕНТ ПОДПИСАН
ЭЛЕКТРОННОЙ ПОДПИСЬЮ

Сертификат: 009F0BDC181A023B64597F1E2579BEFB50

Владелец: ФЕДЕРАЛЬНАЯ СЛУЖБА ГОСУДАРСТВЕННОЙ

РЕГИСТРАЦИИ, КАДАСТРА И КАРТОГРАФИИ

Действителен: с 02.08.2024 по 26.10.2025

полное наименование должности

инициалы, фамилия

Земельный участок

вид объекта недвижимости

Лист № 163 раздела 4.2

Всего листов раздела 4.2: 326

Всего разделов: 8

Всего листов выписки: 475

19.09.2024г. № КУВИ-001/2024-234429078

Кадастровый номер:

78:34:0413501:1216

| 1 | 2 | 3 | 4 | 5 |
|-----|-----------|-----------|---|-----|
| 484 | 101020.46 | 110702.82 | - | - |
| 485 | 101020.48 | 110702.38 | - | - |
| 486 | 101020.49 | 110701.94 | - | - |
| 487 | 101020.51 | 110701.51 | - | - |
| 488 | 101020.52 | 110701.07 | - | - |
| 489 | 101020.53 | 110700.63 | - | - |
| 490 | 101020.54 | 110700.19 | - | - |
| 491 | 101020.54 | 110699.76 | - | - |
| 492 | 101020.54 | 110699.32 | - | - |
| 493 | 101020.54 | 110698.88 | - | - |
| 494 | 101020.54 | 110698.45 | - | - |
| 495 | 101020.54 | 110698.01 | - | - |
| 496 | 101020.53 | 110697.57 | - | - |
| 497 | 101020.52 | 110697.14 | - | - |
| 498 | 101020.51 | 110696.7 | - | - |
| 499 | 101020.49 | 110696.26 | - | - |
| 500 | 101020.48 | 110695.83 | - | - |
| 501 | 101020.46 | 110695.39 | - | - |
| 502 | 101020.44 | 110694.95 | - | - |
| 503 | 101020.42 | 110694.52 | - | - |
| 504 | 101020.39 | 110694.08 | - | 0.1 |
| 1 | 101016.59 | 110694.37 | - | 0.1 |



ДОКУМЕНТ ПОДПИСАН
ЭЛЕКТРОННОЙ ПОДПИСЬЮ

Сертификат: 009F0BDC181A023B64597F1E2579BEFB50

Владелец: ФЕДЕРАЛЬНАЯ СЛУЖБА ГОСУДАРСТВЕННОЙ

РЕГИСТРАЦИИ, КАДАСТРА И КАРТОГРАФИИ

Действителен: с 02.08.2024 по 26.10.2025

полное наименование должности

инициалы, фамилия

| | | | |
|--------------------------|--|--|--|
| Земельный участок | | | |
| вид объекта недвижимости | | | |

| | | | |
|------------------------|-------------------------------|-------------------|---------------------------|
| Лист № 164 раздела 4.2 | Всего листов раздела 4.2: 326 | Всего разделов: 8 | Всего листов выписки: 475 |
|------------------------|-------------------------------|-------------------|---------------------------|

19.09.2024г. № КУВИ-001/2024-234429078

Кадастровый номер: 78:34:0413501:1216

Сведения о характерных точках границы части (частей) земельного участка

Учетный номер части: 78:34:0413501:1216/13

Система координат СК-1964

| Номер точки | Координаты, м | | Описание закрепления на местности | Средняя квадратичная погрешность определения координат характерных точек границ земельного участка, м |
|-------------|---------------|-----------|-----------------------------------|---|
| | X | Y | | |
| 1 | 2 | 3 | 4 | 5 |
| 1 | 100934.49 | 110963.6 | - | 0.1 |
| 2 | 100937.51 | 110961.73 | - | 0.1 |
| 3 | 100942.4 | 110957.78 | - | 0.1 |
| 4 | 100947.86 | 110952.74 | - | 0.1 |
| 5 | 100956.85 | 110943.75 | - | 0.1 |
| 6 | 100958.74 | 110940.93 | - | 0.1 |
| 7 | 100959.26 | 110937.37 | - | 0.1 |
| 8 | 100959.43 | 110933.02 | - | 0.1 |
| 9 | 100959.34 | 110931.19 | - | 0.1 |
| 10 | 100959.24 | 110930.76 | - | - |
| 11 | 100959.13 | 110930.34 | - | - |
| 12 | 100959.03 | 110929.91 | - | - |
| 13 | 100958.93 | 110929.49 | - | - |
| 14 | 100958.83 | 110929.06 | - | - |
| 15 | 100958.73 | 110928.63 | - | - |
| 16 | 100958.63 | 110928.21 | - | - |
| 17 | 100958.53 | 110927.78 | - | - |
| 18 | 100958.43 | 110927.35 | - | - |
| 19 | 100958.33 | 110926.92 | - | - |
| 20 | 100958.24 | 110926.5 | - | - |
| 21 | 100958.14 | 110926.07 | - | - |
| 22 | 100958.05 | 110925.64 | - | - |
| 23 | 100957.95 | 110925.21 | - | - |
| 24 | 100957.86 | 110924.79 | - | - |



ДОКУМЕНТ ПОДПИСАН
ЭЛЕКТРОННОЙ ПОДПИСЬЮ

Сертификат: 009F0BDC181A023B64597F1E2579BEFB50

Владелец: ФЕДЕРАЛЬНАЯ СЛУЖБА ГОСУДАРСТВЕННОЙ

РЕГИСТРАЦИИ, КАДАСТРА И КАРТОГРАФИИ

Действителен: с 02.08.2024 по 26.10.2025

полное наименование должности

инициалы, фамилия

Земельный участок

вид объекта недвижимости

Лист № 165 раздела 4.2

Всего листов раздела 4.2: 326

Всего разделов: 8

Всего листов выписки: 475

19.09.2024г. № КУВИ-001/2024-234429078

Кадастровый номер:

78:34:0413501:1216

| 1 | 2 | 3 | 4 | 5 |
|----|-----------|-----------|---|-----|
| 25 | 100957.77 | 110924.36 | - | - |
| 26 | 100957.67 | 110923.93 | - | - |
| 27 | 100957.58 | 110923.5 | - | - |
| 28 | 100957.49 | 110923.07 | - | - |
| 29 | 100957.4 | 110922.64 | - | - |
| 30 | 100957.31 | 110922.21 | - | - |
| 31 | 100957.23 | 110921.78 | - | - |
| 32 | 100957.14 | 110921.35 | - | - |
| 33 | 100957.05 | 110920.92 | - | - |
| 34 | 100956.97 | 110920.5 | - | - |
| 35 | 100956.88 | 110920.07 | - | - |
| 36 | 100956.8 | 110919.64 | - | - |
| 37 | 100956.71 | 110919.21 | - | - |
| 38 | 100956.63 | 110918.77 | - | - |
| 39 | 100956.55 | 110918.34 | - | - |
| 40 | 100956.47 | 110917.91 | - | - |
| 41 | 100956.39 | 110917.48 | - | - |
| 42 | 100956.31 | 110917.05 | - | - |
| 43 | 100956.23 | 110916.62 | - | - |
| 44 | 100956.15 | 110916.19 | - | - |
| 45 | 100956.07 | 110915.76 | - | - |
| 46 | 100955.99 | 110915.33 | - | - |
| 47 | 100955.92 | 110914.9 | - | - |
| 48 | 100955.84 | 110914.46 | - | - |
| 49 | 100955.76 | 110913.99 | - | 0.1 |
| 50 | 100955.69 | 110913.6 | - | - |
| 51 | 100955.62 | 110913.17 | - | - |
| 52 | 100955.55 | 110912.74 | - | - |
| 53 | 100955.48 | 110912.3 | - | - |



ДОКУМЕНТ ПОДПИСАН
ЭЛЕКТРОННОЙ ПОДПИСЬЮ

Сертификат: 009F0BDC181A023B64597F1E2579BEFB50

Владелец: ФЕДЕРАЛЬНАЯ СЛУЖБА ГОСУДАРСТВЕННОЙ

РЕГИСТРАЦИИ, КАДАСТРА И КАРТОГРАФИИ

Действителен: с 02.08.2024 по 26.10.2025

полное наименование должности

инициалы, фамилия

Земельный участок

вид объекта недвижимости

Лист № 166 раздела 4.2

Всего листов раздела 4.2: 326

Всего разделов: 8

Всего листов выписки: 475

19.09.2024г. № КУВИ-001/2024-234429078

Кадастровый номер:

78:34:0413501:1216

| 1 | 2 | 3 | 4 | 5 |
|----|-----------|-----------|---|---|
| 54 | 100955.41 | 110911.87 | - | - |
| 55 | 100955.34 | 110911.44 | - | - |
| 56 | 100955.27 | 110911.01 | - | - |
| 57 | 100955.2 | 110910.57 | - | - |
| 58 | 100955.13 | 110910.14 | - | - |
| 59 | 100955.06 | 110909.71 | - | - |
| 60 | 100955 | 110909.27 | - | - |
| 61 | 100954.93 | 110908.84 | - | - |
| 62 | 100954.87 | 110908.41 | - | - |
| 63 | 100954.8 | 110907.97 | - | - |
| 64 | 100954.74 | 110907.54 | - | - |
| 65 | 100954.68 | 110907.11 | - | - |
| 66 | 100954.61 | 110906.67 | - | - |
| 67 | 100954.55 | 110906.24 | - | - |
| 68 | 100954.49 | 110905.8 | - | - |
| 69 | 100954.43 | 110905.37 | - | - |
| 70 | 100954.37 | 110904.94 | - | - |
| 71 | 100954.32 | 110904.5 | - | - |
| 72 | 100954.26 | 110904.07 | - | - |
| 73 | 100954.2 | 110903.63 | - | - |
| 74 | 100954.15 | 110903.2 | - | - |
| 75 | 100954.09 | 110902.76 | - | - |
| 76 | 100954.04 | 110902.33 | - | - |
| 77 | 100953.98 | 110901.89 | - | - |
| 78 | 100953.93 | 110901.46 | - | - |
| 79 | 100953.88 | 110901.02 | - | - |
| 80 | 100953.83 | 110900.59 | - | - |
| 81 | 100953.78 | 110900.15 | - | - |
| 82 | 100953.73 | 110899.72 | - | - |



ДОКУМЕНТ ПОДПИСАН
ЭЛЕКТРОННОЙ ПОДПИСЬЮ

Сертификат: 009F0BDC181A023B64597F1E2579BEFB50

Владелец: ФЕДЕРАЛЬНАЯ СЛУЖБА ГОСУДАРСТВЕННОЙ

РЕГИСТРАЦИИ, КАДАСТРА И КАРТОГРАФИИ

Действителен: с 02.08.2024 по 26.10.2025

полное наименование должности

инициалы, фамилия

Земельный участок

вид объекта недвижимости

Лист № 167 раздела 4.2

Всего листов раздела 4.2: 326

Всего разделов: 8

Всего листов выписки: 475

19.09.2024г. № КУВИ-001/2024-234429078

Кадастровый номер:

78:34:0413501:1216

| 1 | 2 | 3 | 4 | 5 |
|-----|-----------|-----------|---|-----|
| 83 | 100953.68 | 110899.28 | - | - |
| 84 | 100953.63 | 110898.85 | - | - |
| 85 | 100953.59 | 110898.41 | - | - |
| 86 | 100953.54 | 110897.97 | - | - |
| 87 | 100953.49 | 110897.54 | - | - |
| 88 | 100953.45 | 110897.1 | - | - |
| 89 | 100953.4 | 110896.67 | - | - |
| 90 | 100953.36 | 110896.23 | - | 0.1 |
| 91 | 100953.33 | 110895.79 | - | - |
| 92 | 100953.3 | 110895.36 | - | - |
| 93 | 100953.28 | 110894.92 | - | - |
| 94 | 100953.25 | 110894.48 | - | - |
| 95 | 100953.23 | 110894.04 | - | - |
| 96 | 100953.2 | 110893.61 | - | - |
| 97 | 100953.18 | 110893.17 | - | - |
| 98 | 100953.16 | 110892.73 | - | - |
| 99 | 100953.14 | 110892.29 | - | - |
| 100 | 100953.12 | 110891.86 | - | - |
| 101 | 100953.1 | 110891.42 | - | - |
| 102 | 100953.08 | 110890.98 | - | - |
| 103 | 100953.07 | 110890.54 | - | - |
| 104 | 100953.05 | 110890.11 | - | - |
| 105 | 100953.04 | 110889.67 | - | - |
| 106 | 100953.02 | 110889.23 | - | - |
| 107 | 100953.01 | 110888.79 | - | - |
| 108 | 100953 | 110888.35 | - | - |
| 109 | 100952.99 | 110887.92 | - | - |
| 110 | 100952.98 | 110887.48 | - | - |
| 111 | 100952.97 | 110887.04 | - | - |



ДОКУМЕНТ ПОДПИСАН
ЭЛЕКТРОННОЙ ПОДПИСЬЮ

Сертификат: 009F0BDC181A023B64597F1E2579BEFB50

Владелец: ФЕДЕРАЛЬНАЯ СЛУЖБА ГОСУДАРСТВЕННОЙ

РЕГИСТРАЦИИ, КАДАСТРА И КАРТОГРАФИИ

Действителен: с 02.08.2024 по 26.10.2025

полное наименование должности

инициалы, фамилия

Земельный участок

вид объекта недвижимости

Лист № 168 раздела 4.2

Всего листов раздела 4.2: 326

Всего разделов: 8

Всего листов выписки: 475

19.09.2024г. № КУВИ-001/2024-234429078

Кадастровый номер:

78:34:0413501:1216

| 1 | 2 | 3 | 4 | 5 |
|-----|-----------|-----------|---|-----|
| 112 | 100952.96 | 110886.6 | - | - |
| 113 | 100952.95 | 110886.16 | - | - |
| 114 | 100952.95 | 110885.73 | - | - |
| 115 | 100952.94 | 110885.29 | - | - |
| 116 | 100952.94 | 110884.85 | - | - |
| 117 | 100952.93 | 110884.41 | - | - |
| 118 | 100952.93 | 110883.97 | - | - |
| 119 | 100952.93 | 110883.54 | - | - |
| 120 | 100952.93 | 110883.1 | - | - |
| 121 | 100952.93 | 110882.66 | - | - |
| 122 | 100952.93 | 110882.22 | - | - |
| 123 | 100952.94 | 110881.78 | - | - |
| 124 | 100952.94 | 110881.35 | - | - |
| 125 | 100952.95 | 110880.91 | - | - |
| 126 | 100952.95 | 110880.47 | - | - |
| 127 | 100952.96 | 110880.03 | - | - |
| 128 | 100952.97 | 110879.59 | - | - |
| 129 | 100952.97 | 110879.16 | - | - |
| 130 | 100952.98 | 110878.72 | - | - |
| 131 | 100953 | 110878.1 | - | 0.1 |
| 132 | 100953.01 | 110877.84 | - | - |
| 133 | 100953.02 | 110877.41 | - | - |
| 134 | 100953.03 | 110876.97 | - | - |
| 135 | 100953.05 | 110876.53 | - | - |
| 136 | 100953.06 | 110876.09 | - | - |
| 137 | 100953.08 | 110875.65 | - | - |
| 138 | 100953.1 | 110875.22 | - | - |
| 139 | 100953.12 | 110874.78 | - | - |
| 140 | 100953.14 | 110874.34 | - | - |



ДОКУМЕНТ ПОДПИСАН
ЭЛЕКТРОННОЙ ПОДПИСЬЮ

Сертификат: 009F0BDC181A023B64597F1E2579BEFB50

Владелец: ФЕДЕРАЛЬНАЯ СЛУЖБА ГОСУДАРСТВЕННОЙ

РЕГИСТРАЦИИ, КАДАСТРА И КАРТОГРАФИИ

Действителен: с 02.08.2024 по 26.10.2025

полное наименование должности

инициалы, фамилия

Земельный участок

вид объекта недвижимости

Лист № 169 раздела 4.2

Всего листов раздела 4.2: 326

Всего разделов: 8

Всего листов выписки: 475

19.09.2024г. № КУВИ-001/2024-234429078

Кадастровый номер:

78:34:0413501:1216

| 1 | 2 | 3 | 4 | 5 |
|-----|-----------|-----------|---|-----|
| 141 | 100953.16 | 110873.9 | - | - |
| 142 | 100953.18 | 110873.47 | - | - |
| 143 | 100953.2 | 110873.03 | - | - |
| 144 | 100953.22 | 110872.59 | - | - |
| 145 | 100953.25 | 110872.15 | - | - |
| 146 | 100953.27 | 110871.72 | - | - |
| 147 | 100953.3 | 110871.28 | - | - |
| 148 | 100953.33 | 110870.84 | - | - |
| 149 | 100953.36 | 110870.41 | - | - |
| 150 | 100953.39 | 110869.97 | - | - |
| 151 | 100953.42 | 110869.53 | - | - |
| 152 | 100953.45 | 110869.09 | - | - |
| 153 | 100953.48 | 110868.66 | - | - |
| 154 | 100953.51 | 110868.22 | - | - |
| 155 | 100953.55 | 110867.78 | - | - |
| 156 | 100953.58 | 110867.35 | - | - |
| 157 | 100953.62 | 110866.91 | - | - |
| 158 | 100953.66 | 110866.47 | - | - |
| 159 | 100953.69 | 110866.04 | - | - |
| 160 | 100953.73 | 110865.6 | - | - |
| 161 | 100953.77 | 110865.17 | - | - |
| 162 | 100953.81 | 110864.73 | - | - |
| 163 | 100953.86 | 110864.29 | - | - |
| 164 | 100953.9 | 110863.86 | - | - |
| 165 | 100953.94 | 110863.42 | - | - |
| 166 | 100953.99 | 110862.99 | - | - |
| 167 | 100954.04 | 110862.55 | - | - |
| 168 | 100954.08 | 110862.12 | - | - |
| 169 | 100954.13 | 110861.68 | - | 0.1 |



ДОКУМЕНТ ПОДПИСАН
ЭЛЕКТРОННОЙ ПОДПИСЬЮ

Сертификат: 009F0BDC181A023B64597F1E2579BEFB50

Владелец: ФЕДЕРАЛЬНАЯ СЛУЖБА ГОСУДАРСТВЕННОЙ

РЕГИСТРАЦИИ, КАДАСТРА И КАРТОГРАФИИ

Действителен: с 02.08.2024 по 26.10.2025

полное наименование должности

инициалы, фамилия

Земельный участок

вид объекта недвижимости

Лист № 170 раздела 4.2

Всего листов раздела 4.2: 326

Всего разделов: 8

Всего листов выписки: 475

19.09.2024г. № КУВИ-001/2024-234429078

Кадастровый номер:

78:34:0413501:1216

| 1 | 2 | 3 | 4 | 5 |
|-----|-----------|-----------|---|---|
| 170 | 100954.17 | 110861.25 | - | - |
| 171 | 100954.23 | 110860.81 | - | - |
| 172 | 100954.28 | 110860.38 | - | - |
| 173 | 100954.35 | 110859.94 | - | - |
| 174 | 100954.42 | 110859.51 | - | - |
| 175 | 100954.49 | 110859.08 | - | - |
| 176 | 100954.57 | 110858.65 | - | - |
| 177 | 100954.66 | 110858.23 | - | - |
| 178 | 100954.76 | 110857.8 | - | - |
| 179 | 100954.86 | 110857.37 | - | - |
| 180 | 100954.96 | 110856.95 | - | - |
| 181 | 100955.08 | 110856.53 | - | - |
| 182 | 100955.19 | 110856.11 | - | - |
| 183 | 100955.32 | 110855.69 | - | - |
| 184 | 100955.45 | 110855.27 | - | - |
| 185 | 100955.59 | 110854.85 | - | - |
| 186 | 100955.73 | 110854.44 | - | - |
| 187 | 100955.88 | 110854.03 | - | - |
| 188 | 100956.03 | 110853.62 | - | - |
| 189 | 100956.19 | 110853.21 | - | - |
| 190 | 100956.36 | 110852.81 | - | - |
| 191 | 100956.53 | 110852.41 | - | - |
| 192 | 100956.71 | 110852.01 | - | - |
| 193 | 100956.89 | 110851.61 | - | - |
| 194 | 100957.08 | 110851.22 | - | - |
| 195 | 100957.28 | 110850.83 | - | - |
| 196 | 100957.48 | 110850.44 | - | - |
| 197 | 100957.69 | 110850.05 | - | - |
| 198 | 100957.9 | 110849.67 | - | - |



ДОКУМЕНТ ПОДПИСАН
ЭЛЕКТРОННОЙ ПОДПИСЬЮ

Сертификат: 009F0BDC181A023B64597F1E2579BEFB50

Владелец: ФЕДЕРАЛЬНАЯ СЛУЖБА ГОСУДАРСТВЕННОЙ

РЕГИСТРАЦИИ, КАДАСТРА И КАРТОГРАФИИ

Действителен: с 02.08.2024 по 26.10.2025

полное наименование должности

инициалы, фамилия

Земельный участок

вид объекта недвижимости

Лист № 171 раздела 4.2

Всего листов раздела 4.2: 326

Всего разделов: 8

Всего листов выписки: 475

19.09.2024г. № КУВИ-001/2024-234429078

Кадастровый номер:

78:34:0413501:1216

| 1 | 2 | 3 | 4 | 5 |
|-----|-----------|-----------|---|-----|
| 199 | 100958.12 | 110849.29 | - | - |
| 200 | 100958.34 | 110848.92 | - | - |
| 201 | 100958.57 | 110848.54 | - | - |
| 202 | 100958.81 | 110848.16 | - | 0.1 |
| 203 | 100959.04 | 110847.81 | - | - |
| 204 | 100959.28 | 110847.44 | - | - |
| 205 | 100959.53 | 110847.09 | - | - |
| 206 | 100959.79 | 110846.73 | - | - |
| 207 | 100960.05 | 110846.38 | - | - |
| 208 | 100960.31 | 110846.03 | - | - |
| 209 | 100960.58 | 110845.69 | - | - |
| 210 | 100960.86 | 110845.35 | - | - |
| 211 | 100961.14 | 110845.01 | - | - |
| 212 | 100961.42 | 110844.68 | - | - |
| 213 | 100961.71 | 110844.35 | - | - |
| 214 | 100962 | 110844.03 | - | - |
| 215 | 100962.3 | 110843.71 | - | - |
| 216 | 100962.61 | 110843.39 | - | - |
| 217 | 100962.91 | 110843.08 | - | - |
| 218 | 100963.23 | 110842.78 | - | - |
| 219 | 100963.54 | 110842.47 | - | - |
| 220 | 100963.86 | 110842.18 | - | - |
| 221 | 100964.19 | 110841.88 | - | - |
| 222 | 100964.52 | 110841.6 | - | - |
| 223 | 100964.85 | 110841.31 | - | - |
| 224 | 100965.19 | 110841.04 | - | - |
| 225 | 100965.53 | 110840.76 | - | - |
| 226 | 100965.87 | 110840.49 | - | - |
| 227 | 100966.22 | 110840.23 | - | - |



ДОКУМЕНТ ПОДПИСАН
ЭЛЕКТРОННОЙ ПОДПИСЬЮ

Сертификат: 009F0BDC181A023B64597F1E2579BEFB50

Владелец: ФЕДЕРАЛЬНАЯ СЛУЖБА ГОСУДАРСТВЕННОЙ

РЕГИСТРАЦИИ, КАДАСТРА И КАРТОГРАФИИ

Действителен: с 02.08.2024 по 26.10.2025

полное наименование должности

инициалы, фамилия

Земельный участок

вид объекта недвижимости

Лист № 172 раздела 4.2

Всего листов раздела 4.2: 326

Всего разделов: 8

Всего листов выписки: 475

19.09.2024г. № КУВИ-001/2024-234429078

Кадастровый номер:

78:34:0413501:1216

| 1 | 2 | 3 | 4 | 5 |
|-----|-----------|-----------|---|-----|
| 228 | 100966.58 | 110839.97 | - | - |
| 229 | 100966.93 | 110839.72 | - | - |
| 230 | 100967.29 | 110839.47 | - | - |
| 231 | 100967.66 | 110839.23 | - | - |
| 232 | 100968.02 | 110838.99 | - | - |
| 233 | 100968.39 | 110838.76 | - | - |
| 234 | 100968.77 | 110838.53 | - | - |
| 235 | 100969.14 | 110838.31 | - | - |
| 236 | 100969.52 | 110838.1 | - | - |
| 237 | 100969.91 | 110837.89 | - | - |
| 238 | 100970.29 | 110837.68 | - | - |
| 239 | 100970.68 | 110837.48 | - | - |
| 240 | 100971.08 | 110837.29 | - | - |
| 241 | 100971.47 | 110837.1 | - | 0.1 |
| 242 | 100971.82 | 110836.8 | - | - |
| 243 | 100972.07 | 110836.41 | - | - |
| 244 | 100972.22 | 110835.98 | - | - |
| 245 | 100972.25 | 110835.52 | - | - |
| 246 | 100972.2 | 110835.21 | - | 0.1 |
| 247 | 100971.95 | 110834.65 | - | - |
| 248 | 100971.65 | 110834.3 | - | - |
| 249 | 100971.27 | 110834.05 | - | - |
| 250 | 100970.83 | 110833.9 | - | 0.1 |
| 251 | 100970.44 | 110834.1 | - | - |
| 252 | 100970.05 | 110834.3 | - | - |
| 253 | 100969.67 | 110834.51 | - | - |
| 254 | 100969.29 | 110834.72 | - | - |
| 255 | 100968.91 | 110834.94 | - | - |
| 256 | 100968.53 | 110835.16 | - | - |



ДОКУМЕНТ ПОДПИСАН
ЭЛЕКТРОННОЙ ПОДПИСЬЮ

Сертификат: 009F0BDC181A023B64597F1E2579BEFB50

Владелец: ФЕДЕРАЛЬНАЯ СЛУЖБА ГОСУДАРСТВЕННОЙ

РЕГИСТРАЦИИ, КАДАСТРА И КАРТОГРАФИИ

Действителен: с 02.08.2024 по 26.10.2025

полное наименование должности

инициалы, фамилия

Земельный участок

вид объекта недвижимости

Лист № 173 раздела 4.2

Всего листов раздела 4.2: 326

Всего разделов: 8

Всего листов выписки: 475

19.09.2024г. № КУВИ-001/2024-234429078

Кадастровый номер:

78:34:0413501:1216

| 1 | 2 | 3 | 4 | 5 |
|-----|-----------|-----------|---|-----|
| 257 | 100968.16 | 110835.39 | - | - |
| 258 | 100967.78 | 110835.62 | - | - |
| 259 | 100967.41 | 110835.85 | - | - |
| 260 | 100967.05 | 110836.09 | - | - |
| 261 | 100966.69 | 110836.34 | - | - |
| 262 | 100966.32 | 110836.58 | - | - |
| 263 | 100965.97 | 110836.84 | - | - |
| 264 | 100965.61 | 110837.09 | - | - |
| 265 | 100965.26 | 110837.35 | - | - |
| 266 | 100964.91 | 110837.62 | - | - |
| 267 | 100964.57 | 110837.89 | - | - |
| 268 | 100964.23 | 110838.16 | - | - |
| 269 | 100963.89 | 110838.44 | - | - |
| 270 | 100963.68 | 110838.61 | - | 0.1 |
| 271 | 100963.22 | 110839 | - | - |
| 272 | 100962.89 | 110839.29 | - | - |
| 273 | 100962.57 | 110839.58 | - | - |
| 274 | 100962.25 | 110839.88 | - | - |
| 275 | 100961.93 | 110840.18 | - | - |
| 276 | 100961.61 | 110840.48 | - | - |
| 277 | 100961.3 | 110840.79 | - | - |
| 278 | 100961 | 110841.1 | - | - |
| 279 | 100960.69 | 110841.42 | - | - |
| 280 | 100960.39 | 110841.74 | - | - |
| 281 | 100960.1 | 110842.06 | - | - |
| 282 | 100959.81 | 110842.39 | - | - |
| 283 | 100959.52 | 110842.72 | - | - |
| 284 | 100959.23 | 110843.05 | - | - |
| 285 | 100958.95 | 110843.38 | - | - |



ДОКУМЕНТ ПОДПИСАН
ЭЛЕКТРОННОЙ ПОДПИСЬЮ

Сертификат: 009F0BDC181A023B64597F1E2579BEFB50

Владелец: ФЕДЕРАЛЬНАЯ СЛУЖБА ГОСУДАРСТВЕННОЙ

РЕГИСТРАЦИИ, КАДАСТРА И КАРТОГРАФИИ

Действителен: с 02.08.2024 по 26.10.2025

полное наименование должности

инициалы, фамилия

Земельный участок

вид объекта недвижимости

Лист № 174 раздела 4.2

Всего листов раздела 4.2: 326

Всего разделов: 8

Всего листов выписки: 475

19.09.2024г. № КУВИ-001/2024-234429078

Кадастровый номер:

78:34:0413501:1216

| 1 | 2 | 3 | 4 | 5 |
|-----|-----------|-----------|---|---|
| 286 | 100958.68 | 110843.72 | - | - |
| 287 | 100958.41 | 110844.07 | - | - |
| 288 | 100958.14 | 110844.41 | - | - |
| 289 | 100957.87 | 110844.76 | - | - |
| 290 | 100957.62 | 110845.11 | - | - |
| 291 | 100957.36 | 110845.47 | - | - |
| 292 | 100957.11 | 110845.83 | - | - |
| 293 | 100956.86 | 110846.19 | - | - |
| 294 | 100956.62 | 110846.55 | - | - |
| 295 | 100956.38 | 110846.92 | - | - |
| 296 | 100956.15 | 110847.29 | - | - |
| 297 | 100955.92 | 110847.66 | - | - |
| 298 | 100955.69 | 110848.03 | - | - |
| 299 | 100955.47 | 110848.41 | - | - |
| 300 | 100955.26 | 110848.79 | - | - |
| 301 | 100955.04 | 110849.17 | - | - |
| 302 | 100954.84 | 110849.56 | - | - |
| 303 | 100954.64 | 110849.95 | - | - |
| 304 | 100954.44 | 110850.34 | - | - |
| 305 | 100954.24 | 110850.73 | - | - |
| 306 | 100954.06 | 110851.12 | - | - |
| 307 | 100953.87 | 110851.52 | - | - |
| 308 | 100953.69 | 110851.92 | - | - |
| 309 | 100953.52 | 110852.32 | - | - |
| 310 | 100953.35 | 110852.73 | - | - |
| 311 | 100953.19 | 110853.13 | - | - |
| 312 | 100953.03 | 110853.54 | - | - |
| 313 | 100952.87 | 110853.95 | - | - |
| 314 | 100952.72 | 110854.36 | - | - |



ДОКУМЕНТ ПОДПИСАН
ЭЛЕКТРОННОЙ ПОДПИСЬЮ

Сертификат: 009F0BDC181A023B64597F1E2579BEFB50

Владелец: ФЕДЕРАЛЬНАЯ СЛУЖБА ГОСУДАРСТВЕННОЙ

РЕГИСТРАЦИИ, КАДАСТРА И КАРТОГРАФИИ

Действителен: с 02.08.2024 по 26.10.2025

полное наименование должности

инициалы, фамилия

Земельный участок

вид объекта недвижимости

Лист № 175 раздела 4.2

Всего листов раздела 4.2: 326

Всего разделов: 8

Всего листов выписки: 475

19.09.2024г. № КУВИ-001/2024-234429078

Кадастровый номер:

78:34:0413501:1216

| 1 | 2 | 3 | 4 | 5 |
|-----|-----------|-----------|---|-----|
| 315 | 100952.58 | 110854.77 | - | - |
| 316 | 100952.44 | 110855.18 | - | - |
| 317 | 100952.3 | 110855.6 | - | 0.1 |
| 318 | 100952.23 | 110856.03 | - | - |
| 319 | 100952.16 | 110856.46 | - | - |
| 320 | 100952.1 | 110856.9 | - | - |
| 321 | 100952.03 | 110857.33 | - | - |
| 322 | 100951.97 | 110857.76 | - | - |
| 323 | 100951.91 | 110858.2 | - | - |
| 324 | 100951.84 | 110858.63 | - | - |
| 325 | 100951.78 | 110859.06 | - | - |
| 326 | 100951.72 | 110859.5 | - | - |
| 327 | 100951.66 | 110859.93 | - | - |
| 328 | 100951.61 | 110860.36 | - | - |
| 329 | 100951.55 | 110860.8 | - | - |
| 330 | 100951.49 | 110861.23 | - | - |
| 331 | 100951.44 | 110861.66 | - | - |
| 332 | 100951.38 | 110862.1 | - | - |
| 333 | 100951.33 | 110862.53 | - | - |
| 334 | 100951.28 | 110862.97 | - | - |
| 335 | 100951.23 | 110863.4 | - | - |
| 336 | 100951.18 | 110863.84 | - | - |
| 337 | 100951.13 | 110864.27 | - | - |
| 338 | 100951.08 | 110864.71 | - | - |
| 339 | 100951.03 | 110865.14 | - | - |
| 340 | 100950.99 | 110865.58 | - | - |
| 341 | 100950.94 | 110866.01 | - | - |
| 342 | 100950.9 | 110866.45 | - | - |
| 343 | 100950.86 | 110866.88 | - | - |



ДОКУМЕНТ ПОДПИСАН
ЭЛЕКТРОННОЙ ПОДПИСЬЮ

Сертификат: 009F0BDC181A023B64597F1E2579BEFB50

Владелец: ФЕДЕРАЛЬНАЯ СЛУЖБА ГОСУДАРСТВЕННОЙ

РЕГИСТРАЦИИ, КАДАСТРА И КАРТОГРАФИИ

Действителен: с 02.08.2024 по 26.10.2025

полное наименование должности

инициалы, фамилия

Земельный участок

вид объекта недвижимости

Лист № 176 раздела 4.2

Всего листов раздела 4.2: 326

Всего разделов: 8

Всего листов выписки: 475

19.09.2024г. № КУВИ-001/2024-234429078

Кадастровый номер:

78:34:0413501:1216

| 1 | 2 | 3 | 4 | 5 |
|-----|-----------|-----------|---|---|
| 344 | 100950.81 | 110867.32 | - | - |
| 345 | 100950.77 | 110867.75 | - | - |
| 346 | 100950.73 | 110868.19 | - | - |
| 347 | 100950.69 | 110868.63 | - | - |
| 348 | 100950.66 | 110869.06 | - | - |
| 349 | 100950.62 | 110869.5 | - | - |
| 350 | 100950.58 | 110869.93 | - | - |
| 351 | 100950.55 | 110870.37 | - | - |
| 352 | 100950.51 | 110870.81 | - | - |
| 353 | 100950.48 | 110871.24 | - | - |
| 354 | 100950.45 | 110871.68 | - | - |
| 355 | 100950.42 | 110872.11 | - | - |
| 356 | 100950.39 | 110872.55 | - | - |
| 357 | 100950.36 | 110872.99 | - | - |
| 358 | 100950.33 | 110873.42 | - | - |
| 359 | 100950.3 | 110873.86 | - | - |
| 360 | 100950.28 | 110874.3 | - | - |
| 361 | 100950.25 | 110874.74 | - | - |
| 362 | 100950.23 | 110875.17 | - | - |
| 363 | 100950.21 | 110875.61 | - | - |
| 364 | 100950.18 | 110876.05 | - | - |
| 365 | 100950.16 | 110876.48 | - | - |
| 366 | 100950.14 | 110876.92 | - | - |
| 367 | 100950.13 | 110877.36 | - | - |
| 368 | 100950.11 | 110877.79 | - | - |
| 369 | 100950.09 | 110878.23 | - | - |
| 370 | 100950.07 | 110878.67 | - | - |
| 371 | 100950.06 | 110879.11 | - | - |
| 372 | 100950.05 | 110879.54 | - | - |



ДОКУМЕНТ ПОДПИСАН
ЭЛЕКТРОННОЙ ПОДПИСЬЮ

Сертификат: 009F0BDC181A023B64597F1E2579BEFB50

Владелец: ФЕДЕРАЛЬНАЯ СЛУЖБА ГОСУДАРСТВЕННОЙ

РЕГИСТРАЦИИ, КАДАСТРА И КАРТОГРАФИИ

Действителен: с 02.08.2024 по 26.10.2025

полное наименование должности

инициалы, фамилия

Земельный участок

вид объекта недвижимости

Лист № 177 раздела 4.2

Всего листов раздела 4.2: 326

Всего разделов: 8

Всего листов выписки: 475

19.09.2024г. № КУВИ-001/2024-234429078

Кадастровый номер:

78:34:0413501:1216

| 1 | 2 | 3 | 4 | 5 |
|-----|-----------|-----------|---|-----|
| 373 | 100950.03 | 110879.98 | - | - |
| 374 | 100950.02 | 110880.42 | - | - |
| 375 | 100950.01 | 110880.86 | - | 0.1 |
| 376 | 100950 | 110881.29 | - | - |
| 377 | 100949.99 | 110881.73 | - | - |
| 378 | 100949.98 | 110882.17 | - | - |
| 379 | 100949.98 | 110882.61 | - | - |
| 380 | 100949.97 | 110883.04 | - | - |
| 381 | 100949.97 | 110883.48 | - | - |
| 382 | 100949.96 | 110883.92 | - | - |
| 383 | 100949.96 | 110884.36 | - | - |
| 384 | 100949.96 | 110884.79 | - | - |
| 385 | 100949.96 | 110885.23 | - | - |
| 386 | 100949.96 | 110885.67 | - | - |
| 387 | 100949.96 | 110886.11 | - | - |
| 388 | 100949.96 | 110886.54 | - | - |
| 389 | 100949.96 | 110886.98 | - | - |
| 390 | 100949.97 | 110887.42 | - | - |
| 391 | 100949.97 | 110887.86 | - | - |
| 392 | 100949.98 | 110888.29 | - | - |
| 393 | 100949.99 | 110888.73 | - | - |
| 394 | 100950 | 110889.17 | - | - |
| 395 | 100950 | 110889.61 | - | - |
| 396 | 100950.02 | 110890.04 | - | - |
| 397 | 100950.03 | 110890.48 | - | - |
| 398 | 100950.04 | 110890.92 | - | - |
| 399 | 100950.05 | 110891.36 | - | - |
| 400 | 100950.07 | 110891.79 | - | - |
| 401 | 100950.08 | 110892.23 | - | - |



ДОКУМЕНТ ПОДПИСАН
ЭЛЕКТРОННОЙ ПОДПИСЬЮ

Сертификат: 009F0BDC181A023B64597F1E2579BEFB50

Владелец: ФЕДЕРАЛЬНАЯ СЛУЖБА ГОСУДАРСТВЕННОЙ

РЕГИСТРАЦИИ, КАДАСТРА И КАРТОГРАФИИ

Действителен: с 02.08.2024 по 26.10.2025

полное наименование должности

инициалы, фамилия

Земельный участок

вид объекта недвижимости

Лист № 178 раздела 4.2

Всего листов раздела 4.2: 326

Всего разделов: 8

Всего листов выписки: 475

19.09.2024г. № КУВИ-001/2024-234429078

Кадастровый номер:

78:34:0413501:1216

| 1 | 2 | 3 | 4 | 5 |
|-----|-----------|-----------|---|---|
| 402 | 100950.1 | 110892.67 | - | - |
| 403 | 100950.12 | 110893.1 | - | - |
| 404 | 100950.13 | 110893.54 | - | - |
| 405 | 100950.15 | 110893.98 | - | - |
| 406 | 100950.17 | 110894.42 | - | - |
| 407 | 100950.2 | 110894.85 | - | - |
| 408 | 100950.22 | 110895.29 | - | - |
| 409 | 100950.24 | 110895.73 | - | - |
| 410 | 100950.27 | 110896.16 | - | - |
| 411 | 100950.29 | 110896.6 | - | - |
| 412 | 100950.32 | 110897.04 | - | - |
| 413 | 100950.34 | 110897.47 | - | - |
| 414 | 100950.37 | 110897.91 | - | - |
| 415 | 100950.4 | 110898.35 | - | - |
| 416 | 100950.43 | 110898.78 | - | - |
| 417 | 100950.46 | 110899.22 | - | - |
| 418 | 100950.5 | 110899.66 | - | - |
| 419 | 100950.53 | 110900.09 | - | - |
| 420 | 100950.56 | 110900.53 | - | - |
| 421 | 100950.6 | 110900.97 | - | - |
| 422 | 100950.64 | 110901.4 | - | - |
| 423 | 100950.67 | 110901.84 | - | - |
| 424 | 100950.71 | 110902.27 | - | - |
| 425 | 100950.75 | 110902.71 | - | - |
| 426 | 100950.79 | 110903.14 | - | - |
| 427 | 100950.83 | 110903.58 | - | - |
| 428 | 100950.88 | 110904.02 | - | - |
| 429 | 100950.92 | 110904.45 | - | - |
| 430 | 100950.96 | 110904.89 | - | - |



ДОКУМЕНТ ПОДПИСАН
ЭЛЕКТРОННОЙ ПОДПИСЬЮ

Сертификат: 009F0BDC181A023B64597F1E2579BEFB50

Владелец: ФЕДЕРАЛЬНАЯ СЛУЖБА ГОСУДАРСТВЕННОЙ

РЕГИСТРАЦИИ, КАДАСТРА И КАРТОГРАФИИ

Действителен: с 02.08.2024 по 26.10.2025

полное наименование должности

инициалы, фамилия

Земельный участок

вид объекта недвижимости

Лист № 179 раздела 4.2

Всего листов раздела 4.2: 326

Всего разделов: 8

Всего листов выписки: 475

19.09.2024г. № КУВИ-001/2024-234429078

Кадастровый номер:

78:34:0413501:1216

| 1 | 2 | 3 | 4 | 5 |
|-----|-----------|-----------|---|-----|
| 431 | 100951.01 | 110905.32 | - | - |
| 432 | 100951.06 | 110905.76 | - | - |
| 433 | 100951.1 | 110906.19 | - | - |
| 434 | 100951.15 | 110906.63 | - | - |
| 435 | 100951.2 | 110907.06 | - | - |
| 436 | 100951.25 | 110907.5 | - | - |
| 437 | 100951.3 | 110907.93 | - | - |
| 438 | 100951.36 | 110908.36 | - | - |
| 439 | 100951.41 | 110908.8 | - | - |
| 440 | 100951.46 | 110909.23 | - | - |
| 441 | 100951.52 | 110909.67 | - | - |
| 442 | 100951.58 | 110910.1 | - | - |
| 443 | 100951.63 | 110910.53 | - | - |
| 444 | 100951.69 | 110910.97 | - | - |
| 445 | 100951.75 | 110911.4 | - | - |
| 446 | 100951.81 | 110911.84 | - | - |
| 447 | 100951.87 | 110912.27 | - | - |
| 448 | 100951.94 | 110912.7 | - | - |
| 449 | 100952 | 110913.13 | - | - |
| 450 | 100952.06 | 110913.57 | - | - |
| 451 | 100952.13 | 110914 | - | 0.1 |
| 452 | 100952.16 | 110914.44 | - | - |
| 453 | 100952.19 | 110914.88 | - | - |
| 454 | 100952.22 | 110915.32 | - | - |
| 455 | 100952.26 | 110915.76 | - | - |
| 456 | 100952.31 | 110916.19 | - | - |
| 457 | 100952.35 | 110916.63 | - | - |
| 458 | 100952.41 | 110917.07 | - | - |
| 459 | 100952.46 | 110917.5 | - | - |



ДОКУМЕНТ ПОДПИСАН
ЭЛЕКТРОННОЙ ПОДПИСЬЮ

Сертификат: 009F0BDC181A023B64597F1E2579BEFB50

Владелец: ФЕДЕРАЛЬНАЯ СЛУЖБА ГОСУДАРСТВЕННОЙ

РЕГИСТРАЦИИ, КАДАСТРА И КАРТОГРАФИИ

Действителен: с 02.08.2024 по 26.10.2025

полное наименование должности

инициалы, фамилия

Земельный участок

вид объекта недвижимости

Лист № 180 раздела 4.2

Всего листов раздела 4.2: 326

Всего разделов: 8

Всего листов выписки: 475

19.09.2024г. № КУВИ-001/2024-234429078

Кадастровый номер:

78:34:0413501:1216

| 1 | 2 | 3 | 4 | 5 |
|-----|-----------|-----------|---|-----|
| 460 | 100952.52 | 110917.94 | - | - |
| 461 | 100952.59 | 110918.37 | - | - |
| 462 | 100952.66 | 110918.81 | - | - |
| 463 | 100952.73 | 110919.24 | - | - |
| 464 | 100952.81 | 110919.68 | - | - |
| 465 | 100952.89 | 110920.11 | - | - |
| 466 | 100952.98 | 110920.54 | - | - |
| 467 | 100953.07 | 110920.97 | - | - |
| 468 | 100953.16 | 110921.4 | - | - |
| 469 | 100953.26 | 110921.83 | - | - |
| 470 | 100953.36 | 110922.26 | - | - |
| 471 | 100953.47 | 110922.68 | - | - |
| 472 | 100953.58 | 110923.11 | - | - |
| 473 | 100953.65 | 110923.36 | - | 0.1 |
| 474 | 100953.82 | 110923.96 | - | - |
| 475 | 100953.94 | 110924.38 | - | - |
| 476 | 100954.07 | 110924.8 | - | - |
| 477 | 100954.2 | 110925.22 | - | - |
| 478 | 100954.34 | 110925.64 | - | - |
| 479 | 100954.48 | 110926.06 | - | - |
| 480 | 100954.62 | 110926.47 | - | - |
| 481 | 100954.77 | 110926.89 | - | - |
| 482 | 100954.92 | 110927.3 | - | - |
| 483 | 100955.08 | 110927.71 | - | - |
| 484 | 100955.24 | 110928.12 | - | - |
| 485 | 100955.4 | 110928.53 | - | - |
| 486 | 100955.57 | 110928.94 | - | - |
| 487 | 100955.74 | 110929.34 | - | - |
| 488 | 100955.91 | 110929.75 | - | - |



ДОКУМЕНТ ПОДПИСАН
ЭЛЕКТРОННОЙ ПОДПИСЬЮ

Сертификат: 009F0BDC181A023B64597F1E2579BEFB50

Владелец: ФЕДЕРАЛЬНАЯ СЛУЖБА ГОСУДАРСТВЕННОЙ

РЕГИСТРАЦИИ, КАДАСТРА И КАРТОГРАФИИ

Действителен: с 02.08.2024 по 26.10.2025

полное наименование должности

инициалы, фамилия

Земельный участок

вид объекта недвижимости

Лист № 181 раздела 4.2

Всего листов раздела 4.2: 326

Всего разделов: 8

Всего листов выписки: 475

19.09.2024г. № КУВИ-001/2024-234429078

Кадастровый номер:

78:34:0413501:1216

| 1 | 2 | 3 | 4 | 5 |
|-----|-----------|-----------|---|-----|
| 489 | 100956.09 | 110930.15 | - | - |
| 490 | 100956.28 | 110930.55 | - | - |
| 491 | 100956.46 | 110930.95 | - | - |
| 492 | 100956.66 | 110931.34 | - | - |
| 493 | 100956.85 | 110931.74 | - | - |
| 494 | 100957.05 | 110932.13 | - | 0.1 |
| 495 | 100957.12 | 110933.17 | - | 0.1 |
| 496 | 100955.73 | 110933.26 | - | 0.1 |
| 497 | 100955.63 | 110939.59 | - | 0.1 |
| 498 | 100954.62 | 110942.47 | - | 0.1 |
| 499 | 100949.66 | 110946.22 | - | 0.1 |
| 500 | 100945.35 | 110951.17 | - | 0.1 |
| 501 | 100937.2 | 110958.39 | - | 0.1 |
| 502 | 100934.18 | 110960.75 | - | 0.1 |
| 503 | 100931.15 | 110963.12 | - | 0.1 |
| 504 | 100930.21 | 110963.96 | - | 0.1 |
| 505 | 100923.1 | 110964.56 | - | 0.1 |
| 506 | 100905.37 | 110977.38 | - | 0.1 |
| 507 | 100902.47 | 111008.31 | - | 0.1 |
| 508 | 100894.35 | 111081.78 | - | 0.1 |
| 509 | 100878.86 | 111085.24 | - | 0.1 |
| 510 | 100877.81 | 111083.49 | - | 0.1 |
| 511 | 100849.01 | 111090.64 | - | - |
| 512 | 100848.52 | 111086.68 | - | - |
| 513 | 100848.49 | 111086.23 | - | - |
| 514 | 100848.46 | 111085.78 | - | - |
| 515 | 100848.44 | 111085.32 | - | - |
| 516 | 100848.42 | 111084.87 | - | - |
| 517 | 100848.41 | 111084.42 | - | - |



ДОКУМЕНТ ПОДПИСАН
ЭЛЕКТРОННОЙ ПОДПИСЬЮ

Сертификат: 009F0BDC181A023B64597F1E2579BEFB50

Владелец: ФЕДЕРАЛЬНАЯ СЛУЖБА ГОСУДАРСТВЕННОЙ

РЕГИСТРАЦИИ, КАДАСТРА И КАРТОГРАФИИ

Действителен: с 02.08.2024 по 26.10.2025

полное наименование должности

инициалы, фамилия

Земельный участок

вид объекта недвижимости

Лист № 182 раздела 4.2

Всего листов раздела 4.2: 326

Всего разделов: 8

Всего листов выписки: 475

19.09.2024г. № КУВИ-001/2024-234429078

Кадастровый номер:

78:34:0413501:1216

| 1 | 2 | 3 | 4 | 5 |
|-----|-----------|-----------|---|---|
| 518 | 100848.41 | 111083.97 | - | - |
| 519 | 100848.41 | 111083.51 | - | - |
| 520 | 100848.41 | 111083.12 | - | - |
| 521 | 100848.42 | 111082.61 | - | - |
| 522 | 100848.44 | 111082.16 | - | - |
| 523 | 100848.46 | 111081.71 | - | - |
| 524 | 100848.48 | 111081.25 | - | - |
| 525 | 100848.51 | 111080.8 | - | - |
| 526 | 100848.55 | 111080.35 | - | - |
| 527 | 100848.59 | 111079.9 | - | - |
| 528 | 100848.63 | 111079.45 | - | - |
| 529 | 100852.86 | 111026.41 | - | - |
| 530 | 100854.75 | 111005.95 | - | - |
| 531 | 100854.8 | 111005.51 | - | - |
| 532 | 100854.85 | 111005.08 | - | - |
| 533 | 100854.9 | 111004.64 | - | - |
| 534 | 100854.96 | 111004.21 | - | - |
| 535 | 100855.02 | 111003.78 | - | - |
| 536 | 100855.08 | 111003.34 | - | - |
| 537 | 100855.15 | 111002.91 | - | - |
| 538 | 100855.22 | 111002.48 | - | - |
| 539 | 100855.29 | 111002.04 | - | - |
| 540 | 100855.37 | 111001.61 | - | - |
| 541 | 100855.44 | 111001.18 | - | - |
| 542 | 100855.52 | 111000.75 | - | - |
| 543 | 100855.61 | 111000.32 | - | - |
| 544 | 100855.69 | 110999.89 | - | - |
| 545 | 100855.75 | 110999.62 | - | - |
| 546 | 100855.88 | 110999.03 | - | - |



ДОКУМЕНТ ПОДПИСАН
ЭЛЕКТРОННОЙ ПОДПИСЬЮ

Сертификат: 009F0BDC181A023B64597F1E2579BEFB50

Владелец: ФЕДЕРАЛЬНАЯ СЛУЖБА ГОСУДАРСТВЕННОЙ

РЕГИСТРАЦИИ, КАДАСТРА И КАРТОГРАФИИ

Действителен: с 02.08.2024 по 26.10.2025

полное наименование должности

инициалы, фамилия

Земельный участок

вид объекта недвижимости

Лист № 183 раздела 4.2

Всего листов раздела 4.2: 326

Всего разделов: 8

Всего листов выписки: 475

19.09.2024г. № КУВИ-001/2024-234429078

Кадастровый номер:

78:34:0413501:1216

| 1 | 2 | 3 | 4 | 5 |
|-----|-----------|-----------|---|---|
| 547 | 100855.97 | 110998.61 | - | - |
| 548 | 100856.07 | 110998.18 | - | - |
| 549 | 100856.17 | 110997.75 | - | - |
| 550 | 100856.28 | 110997.33 | - | - |
| 551 | 100856.38 | 110996.9 | - | - |
| 552 | 100856.49 | 110996.48 | - | - |
| 553 | 100856.6 | 110996.05 | - | - |
| 554 | 100856.72 | 110995.63 | - | - |
| 555 | 100856.84 | 110995.21 | - | - |
| 556 | 100856.96 | 110994.79 | - | - |
| 557 | 100857.09 | 110994.37 | - | - |
| 558 | 100857.21 | 110993.95 | - | - |
| 559 | 100857.34 | 110993.53 | - | - |
| 560 | 100857.48 | 110993.11 | - | - |
| 561 | 100857.61 | 110992.7 | - | - |
| 562 | 100857.75 | 110992.28 | - | - |
| 563 | 100859.09 | 110988.27 | - | - |
| 564 | 100859.24 | 110987.85 | - | - |
| 565 | 100859.38 | 110987.43 | - | - |
| 566 | 100859.53 | 110987.01 | - | - |
| 567 | 100859.68 | 110986.59 | - | - |
| 568 | 100859.83 | 110986.17 | - | - |
| 569 | 100859.97 | 110985.75 | - | - |
| 570 | 100860.13 | 110985.33 | - | - |
| 571 | 100860.28 | 110984.92 | - | - |
| 572 | 100860.43 | 110984.5 | - | - |
| 573 | 100860.58 | 110984.08 | - | - |
| 574 | 100860.73 | 110983.66 | - | - |
| 575 | 100860.89 | 110983.25 | - | - |



ДОКУМЕНТ ПОДПИСАН
ЭЛЕКТРОННОЙ ПОДПИСЬЮ

Сертификат: 009F0BDC181A023B64597F1E2579BEFB50

Владелец: ФЕДЕРАЛЬНАЯ СЛУЖБА ГОСУДАРСТВЕННОЙ

РЕГИСТРАЦИИ, КАДАСТРА И КАРТОГРАФИИ

Действителен: с 02.08.2024 по 26.10.2025

полное наименование должности

инициалы, фамилия

Земельный участок

вид объекта недвижимости

Лист № 184 раздела 4.2

Всего листов раздела 4.2: 326

Всего разделов: 8

Всего листов выписки: 475

19.09.2024г. № КУВИ-001/2024-234429078

Кадастровый номер:

78:34:0413501:1216

| 1 | 2 | 3 | 4 | 5 |
|-----|-----------|-----------|---|---|
| 576 | 100861.04 | 110982.83 | - | - |
| 577 | 100861.2 | 110982.41 | - | - |
| 578 | 100861.36 | 110982 | - | - |
| 579 | 100861.52 | 110981.58 | - | - |
| 580 | 100861.67 | 110981.16 | - | - |
| 581 | 100861.76 | 110980.94 | - | - |
| 582 | 100861.99 | 110980.33 | - | - |
| 583 | 100862.15 | 110979.92 | - | - |
| 584 | 100862.32 | 110979.51 | - | - |
| 585 | 100862.48 | 110979.09 | - | - |
| 586 | 100862.64 | 110978.68 | - | - |
| 587 | 100862.81 | 110978.26 | - | - |
| 588 | 100862.97 | 110977.85 | - | - |
| 589 | 100863.14 | 110977.44 | - | - |
| 590 | 100863.3 | 110977.03 | - | - |
| 591 | 100863.47 | 110976.61 | - | - |
| 592 | 100863.64 | 110976.2 | - | - |
| 593 | 100863.81 | 110975.79 | - | - |
| 594 | 100863.98 | 110975.38 | - | - |
| 595 | 100864.15 | 110974.96 | - | - |
| 596 | 100864.32 | 110974.54 | - | - |
| 597 | 100864.49 | 110974.12 | - | - |
| 598 | 100864.66 | 110973.7 | - | - |
| 599 | 100864.84 | 110973.28 | - | - |
| 600 | 100865.02 | 110972.87 | - | - |
| 601 | 100865.2 | 110972.45 | - | - |
| 602 | 100865.38 | 110972.04 | - | - |
| 603 | 100865.57 | 110971.62 | - | - |
| 604 | 100865.76 | 110971.21 | - | - |



ДОКУМЕНТ ПОДПИСАН
ЭЛЕКТРОННОЙ ПОДПИСЬЮ

Сертификат: 009F0BDC181A023B64597F1E2579BEFB50

Владелец: ФЕДЕРАЛЬНАЯ СЛУЖБА ГОСУДАРСТВЕННОЙ

РЕГИСТРАЦИИ, КАДАСТРА И КАРТОГРАФИИ

Действителен: с 02.08.2024 по 26.10.2025

полное наименование должности

инициалы, фамилия

Земельный участок

вид объекта недвижимости

Лист № 185 раздела 4.2

Всего листов раздела 4.2: 326

Всего разделов: 8

Всего листов выписки: 475

19.09.2024г. № КУВИ-001/2024-234429078

Кадастровый номер:

78:34:0413501:1216

| 1 | 2 | 3 | 4 | 5 |
|-----|-----------|-----------|---|---|
| 605 | 100865.95 | 110970.8 | - | - |
| 606 | 100866.2 | 110970.26 | - | - |
| 607 | 100866.33 | 110969.98 | - | - |
| 608 | 100866.53 | 110969.57 | - | - |
| 609 | 100866.73 | 110969.17 | - | - |
| 610 | 100866.93 | 110968.76 | - | - |
| 611 | 100867.13 | 110968.36 | - | - |
| 612 | 100867.34 | 110967.95 | - | - |
| 613 | 100867.55 | 110967.55 | - | - |
| 614 | 100867.76 | 110967.15 | - | - |
| 615 | 100867.95 | 110966.75 | - | - |
| 616 | 100868.15 | 110966.34 | - | - |
| 617 | 100868.35 | 110965.94 | - | - |
| 618 | 100868.55 | 110965.54 | - | - |
| 619 | 100868.74 | 110965.14 | - | - |
| 620 | 100868.94 | 110964.74 | - | - |
| 621 | 100869.15 | 110964.34 | - | - |
| 622 | 100869.35 | 110963.94 | - | - |
| 623 | 100869.55 | 110963.54 | - | - |
| 624 | 100869.76 | 110963.14 | - | - |
| 625 | 100869.96 | 110962.74 | - | - |
| 626 | 100870.17 | 110962.35 | - | - |
| 627 | 100870.38 | 110961.95 | - | - |
| 628 | 100870.59 | 110961.56 | - | - |
| 629 | 100870.8 | 110961.16 | - | - |
| 630 | 100871.01 | 110960.77 | - | - |
| 631 | 100871.22 | 110960.37 | - | - |
| 632 | 100871.44 | 110959.98 | - | - |
| 633 | 100871.65 | 110959.59 | - | - |



ДОКУМЕНТ ПОДПИСАН
ЭЛЕКТРОННОЙ ПОДПИСЬЮ

Сертификат: 009F0BDC181A023B64597F1E2579BEFB50

Владелец: ФЕДЕРАЛЬНАЯ СЛУЖБА ГОСУДАРСТВЕННОЙ

РЕГИСТРАЦИИ, КАДАСТРА И КАРТОГРАФИИ

Действителен: с 02.08.2024 по 26.10.2025

полное наименование должности

инициалы, фамилия

Земельный участок

вид объекта недвижимости

Лист № 186 раздела 4.2

Всего листов раздела 4.2: 326

Всего разделов: 8

Всего листов выписки: 475

19.09.2024г. № КУВИ-001/2024-234429078

Кадастровый номер:

78:34:0413501:1216

| 1 | 2 | 3 | 4 | 5 |
|-----|-----------|-----------|---|---|
| 634 | 100871.87 | 110959.19 | - | - |
| 635 | 100872.09 | 110958.8 | - | - |
| 636 | 100872.3 | 110958.41 | - | - |
| 637 | 100872.52 | 110958.02 | - | - |
| 638 | 100872.74 | 110957.63 | - | - |
| 639 | 100872.97 | 110957.24 | - | - |
| 640 | 100873.19 | 110956.85 | - | - |
| 641 | 100873.41 | 110956.46 | - | - |
| 642 | 100873.64 | 110956.08 | - | - |
| 643 | 100873.86 | 110955.69 | - | - |
| 644 | 100874.09 | 110955.31 | - | - |
| 645 | 100874.32 | 110954.92 | - | - |
| 646 | 100874.56 | 110954.54 | - | - |
| 647 | 100874.8 | 110954.15 | - | - |
| 648 | 100875.04 | 110953.77 | - | - |
| 649 | 100875.28 | 110953.39 | - | - |
| 650 | 100875.52 | 110953 | - | - |
| 651 | 100875.76 | 110952.62 | - | - |
| 652 | 100876 | 110952.24 | - | - |
| 653 | 100876.21 | 110951.91 | - | - |
| 654 | 100876.49 | 110951.47 | - | - |
| 655 | 100876.73 | 110951.09 | - | - |
| 656 | 100876.97 | 110950.71 | - | - |
| 657 | 100877.21 | 110950.33 | - | - |
| 658 | 100877.46 | 110949.95 | - | - |
| 659 | 100877.7 | 110949.57 | - | - |
| 660 | 100877.95 | 110949.19 | - | - |
| 661 | 100878.19 | 110948.81 | - | - |
| 662 | 100878.44 | 110948.43 | - | - |



ДОКУМЕНТ ПОДПИСАН
ЭЛЕКТРОННОЙ ПОДПИСЬЮ

Сертификат: 009F0BDC181A023B64597F1E2579BEFB50

Владелец: ФЕДЕРАЛЬНАЯ СЛУЖБА ГОСУДАРСТВЕННОЙ

РЕГИСТРАЦИИ, КАДАСТРА И КАРТОГРАФИИ

Действителен: с 02.08.2024 по 26.10.2025

полное наименование должности

инициалы, фамилия

Земельный участок

вид объекта недвижимости

Лист № 187 раздела 4.2

Всего листов раздела 4.2: 326

Всего разделов: 8

Всего листов выписки: 475

19.09.2024г. № КУВИ-001/2024-234429078

Кадастровый номер:

78:34:0413501:1216

| 1 | 2 | 3 | 4 | 5 |
|-----|-----------|-----------|---|---|
| 663 | 100878.68 | 110948.05 | - | - |
| 664 | 100878.93 | 110947.67 | - | - |
| 665 | 100879.17 | 110947.29 | - | - |
| 666 | 100879.42 | 110946.91 | - | - |
| 667 | 100879.67 | 110946.53 | - | - |
| 668 | 100879.92 | 110946.15 | - | - |
| 669 | 100880.16 | 110945.78 | - | - |
| 670 | 100880.41 | 110945.4 | - | - |
| 671 | 100880.66 | 110945.02 | - | - |
| 672 | 100880.92 | 110944.67 | - | - |
| 673 | 100881.18 | 110944.31 | - | - |
| 674 | 100881.44 | 110943.96 | - | - |
| 675 | 100881.69 | 110943.61 | - | - |
| 676 | 100881.95 | 110943.25 | - | - |
| 677 | 100882.21 | 110942.9 | - | - |
| 678 | 100882.47 | 110942.55 | - | - |
| 679 | 100882.77 | 110942.13 | - | - |
| 680 | 100882.98 | 110941.84 | - | - |
| 681 | 100883.24 | 110941.48 | - | - |
| 682 | 100883.49 | 110941.13 | - | - |
| 683 | 100883.75 | 110940.77 | - | - |
| 684 | 100884.01 | 110940.42 | - | - |
| 685 | 100884.26 | 110940.06 | - | - |
| 686 | 100884.52 | 110939.71 | - | - |
| 687 | 100884.77 | 110939.35 | - | - |
| 688 | 100885.04 | 110938.99 | - | - |
| 689 | 100885.3 | 110938.63 | - | - |
| 690 | 100885.57 | 110938.28 | - | - |
| 691 | 100885.85 | 110937.92 | - | - |



ДОКУМЕНТ ПОДПИСАН
ЭЛЕКТРОННОЙ ПОДПИСЬЮ

Сертификат: 009F0BDC181A023B64597F1E2579BEFB50

Владелец: ФЕДЕРАЛЬНАЯ СЛУЖБА ГОСУДАРСТВЕННОЙ

РЕГИСТРАЦИИ, КАДАСТРА И КАРТОГРАФИИ

Действителен: с 02.08.2024 по 26.10.2025

полное наименование должности

инициалы, фамилия

Земельный участок

вид объекта недвижимости

Лист № 188 раздела 4.2

Всего листов раздела 4.2: 326

Всего разделов: 8

Всего листов выписки: 475

19.09.2024г. № КУВИ-001/2024-234429078

Кадастровый номер:

78:34:0413501:1216

| 1 | 2 | 3 | 4 | 5 |
|-----|-----------|-----------|---|---|
| 692 | 100886.12 | 110937.57 | - | - |
| 693 | 100886.4 | 110937.22 | - | - |
| 694 | 100886.68 | 110936.87 | - | - |
| 695 | 100886.96 | 110936.52 | - | - |
| 696 | 100887.25 | 110936.18 | - | - |
| 697 | 100887.54 | 110935.84 | - | - |
| 698 | 100887.82 | 110935.5 | - | - |
| 699 | 100888.12 | 110935.16 | - | - |
| 700 | 100888.44 | 110934.79 | - | - |
| 701 | 100888.71 | 110934.49 | - | - |
| 702 | 100889.01 | 110934.16 | - | - |
| 703 | 100889.31 | 110933.83 | - | - |
| 704 | 100889.61 | 110933.5 | - | - |
| 705 | 100889.92 | 110933.17 | - | - |
| 706 | 100890.23 | 110932.85 | - | - |
| 707 | 100890.54 | 110932.53 | - | - |
| 708 | 100890.85 | 110932.21 | - | - |
| 709 | 100891.17 | 110931.89 | - | - |
| 710 | 100891.49 | 110931.58 | - | - |
| 711 | 100891.81 | 110931.26 | - | - |
| 712 | 100892.13 | 110930.95 | - | - |
| 713 | 100892.45 | 110930.65 | - | - |
| 714 | 100892.78 | 110930.34 | - | - |
| 715 | 100897.78 | 110925.89 | - | - |
| 716 | 100898.13 | 110925.57 | - | - |
| 717 | 100898.48 | 110925.25 | - | - |
| 718 | 100898.84 | 110924.94 | - | - |
| 719 | 100899.21 | 110924.64 | - | - |
| 720 | 100899.45 | 110924.45 | - | - |



ДОКУМЕНТ ПОДПИСАН
ЭЛЕКТРОННОЙ ПОДПИСЬЮ

Сертификат: 009F0BDC181A023B64597F1E2579BEFB50

Владелец: ФЕДЕРАЛЬНАЯ СЛУЖБА ГОСУДАРСТВЕННОЙ

РЕГИСТРАЦИИ, КАДАСТРА И КАРТОГРАФИИ

Действителен: с 02.08.2024 по 26.10.2025

полное наименование должности

инициалы, фамилия

Земельный участок

вид объекта недвижимости

Лист № 189 раздела 4.2

Всего листов раздела 4.2: 326

Всего разделов: 8

Всего листов выписки: 475

19.09.2024г. № КУВИ-001/2024-234429078

Кадастровый номер:

78:34:0413501:1216

| 1 | 2 | 3 | 4 | 5 |
|-----|-----------|-----------|---|---|
| 721 | 100899.96 | 110924.06 | - | - |
| 722 | 100900.34 | 110923.78 | - | - |
| 723 | 100902.68 | 110921.89 | - | - |
| 724 | 100902.62 | 110921.44 | - | - |
| 725 | 100902.56 | 110920.98 | - | - |
| 726 | 100902.5 | 110920.53 | - | - |
| 727 | 100902.44 | 110920.07 | - | - |
| 728 | 100902.38 | 110919.62 | - | - |
| 729 | 100902.34 | 110919.33 | - | - |
| 730 | 100902.26 | 110918.71 | - | - |
| 731 | 100902.2 | 110918.25 | - | - |
| 732 | 100902.13 | 110917.8 | - | - |
| 733 | 100902.07 | 110917.34 | - | - |
| 734 | 100902.01 | 110916.89 | - | - |
| 735 | 100901.96 | 110916.45 | - | - |
| 736 | 100901.91 | 110916 | - | - |
| 737 | 100901.85 | 110915.56 | - | - |
| 738 | 100901.8 | 110915.11 | - | - |
| 739 | 100901.75 | 110914.67 | - | - |
| 740 | 100901.7 | 110914.23 | - | - |
| 741 | 100901.65 | 110913.78 | - | - |
| 742 | 100901.61 | 110913.34 | - | - |
| 743 | 100901.56 | 110912.89 | - | - |
| 744 | 100901.51 | 110912.45 | - | - |
| 745 | 100901.46 | 110912 | - | - |
| 746 | 100901.42 | 110911.56 | - | - |
| 747 | 100901.37 | 110911.12 | - | - |
| 748 | 100901.33 | 110910.67 | - | - |
| 749 | 100901.28 | 110910.23 | - | - |



ДОКУМЕНТ ПОДПИСАН
ЭЛЕКТРОННОЙ ПОДПИСЬЮ

Сертификат: 009F0BDC181A023B64597F1E2579BEFB50

Владелец: ФЕДЕРАЛЬНАЯ СЛУЖБА ГОСУДАРСТВЕННОЙ

РЕГИСТРАЦИИ, КАДАСТРА И КАРТОГРАФИИ

Действителен: с 02.08.2024 по 26.10.2025

полное наименование должности

инициалы, фамилия

Земельный участок

вид объекта недвижимости

Лист № 190 раздела 4.2

Всего листов раздела 4.2: 326

Всего разделов: 8

Всего листов выписки: 475

19.09.2024г. № КУВИ-001/2024-234429078

Кадастровый номер:

78:34:0413501:1216

| 1 | 2 | 3 | 4 | 5 |
|-----|-----------|-----------|---|---|
| 750 | 100901.24 | 110909.78 | - | - |
| 751 | 100901.2 | 110909.34 | - | - |
| 752 | 100901.15 | 110908.89 | - | - |
| 753 | 100901.12 | 110908.55 | - | - |
| 754 | 100901.07 | 110908 | - | - |
| 755 | 100901.03 | 110907.56 | - | - |
| 756 | 100900.99 | 110907.11 | - | - |
| 757 | 100900.95 | 110906.67 | - | - |
| 758 | 100900.91 | 110906.22 | - | - |
| 759 | 100900.87 | 110905.78 | - | - |
| 760 | 100900.83 | 110905.33 | - | - |
| 761 | 100900.79 | 110904.89 | - | - |
| 762 | 100900.76 | 110904.44 | - | - |
| 763 | 100900.72 | 110903.99 | - | - |
| 764 | 100900.68 | 110903.55 | - | - |
| 765 | 100900.65 | 110903.1 | - | - |
| 766 | 100900.61 | 110902.66 | - | - |
| 767 | 100900.58 | 110902.21 | - | - |
| 768 | 100900.55 | 110901.77 | - | - |
| 769 | 100900.51 | 110901.32 | - | - |
| 770 | 100900.48 | 110900.88 | - | - |
| 771 | 100900.45 | 110900.43 | - | - |
| 772 | 100900.42 | 110899.99 | - | - |
| 773 | 100900.39 | 110899.56 | - | - |
| 774 | 100900.35 | 110899.12 | - | - |
| 775 | 100900.33 | 110898.69 | - | - |
| 776 | 100900.3 | 110898.25 | - | - |
| 777 | 100900.27 | 110897.82 | - | - |
| 778 | 100900.24 | 110897.38 | - | - |



ДОКУМЕНТ ПОДПИСАН
ЭЛЕКТРОННОЙ ПОДПИСЬЮ

Сертификат: 009F0BDC181A023B64597F1E2579BEFB50

Владелец: ФЕДЕРАЛЬНАЯ СЛУЖБА ГОСУДАРСТВЕННОЙ

РЕГИСТРАЦИИ, КАДАСТРА И КАРТОГРАФИИ

Действителен: с 02.08.2024 по 26.10.2025

полное наименование должности

инициалы, фамилия

Земельный участок

вид объекта недвижимости

Лист № 191 раздела 4.2

Всего листов раздела 4.2: 326

Всего разделов: 8

Всего листов выписки: 475

19.09.2024г. № КУВИ-001/2024-234429078

Кадастровый номер:

78:34:0413501:1216

| 1 | 2 | 3 | 4 | 5 |
|-----|-----------|-----------|---|---|
| 779 | 100900.22 | 110896.95 | - | - |
| 780 | 100900.2 | 110896.51 | - | - |
| 781 | 100900.17 | 110896.07 | - | - |
| 782 | 100900.15 | 110895.64 | - | - |
| 783 | 100900.13 | 110895.2 | - | - |
| 784 | 100900.11 | 110894.77 | - | - |
| 785 | 100900.09 | 110894.33 | - | - |
| 786 | 100900.08 | 110893.89 | - | - |
| 787 | 100900.06 | 110893.46 | - | - |
| 788 | 100900.05 | 110893.02 | - | - |
| 789 | 100900.03 | 110892.59 | - | - |
| 790 | 100900.02 | 110892.15 | - | - |
| 791 | 100900.01 | 110891.76 | - | - |
| 792 | 100900 | 110891.28 | - | - |
| 793 | 100899.99 | 110890.84 | - | - |
| 794 | 100899.98 | 110890.4 | - | - |
| 795 | 100899.98 | 110889.97 | - | - |
| 796 | 100899.97 | 110889.53 | - | - |
| 797 | 100899.96 | 110889.09 | - | - |
| 798 | 100899.96 | 110888.66 | - | - |
| 799 | 100899.96 | 110888.22 | - | - |
| 800 | 100899.96 | 110887.78 | - | - |
| 801 | 100899.96 | 110887.35 | - | - |
| 802 | 100899.96 | 110886.91 | - | - |
| 803 | 100899.96 | 110886.47 | - | - |
| 804 | 100899.97 | 110886.04 | - | - |
| 805 | 100899.97 | 110885.6 | - | - |
| 806 | 100899.98 | 110885.17 | - | - |
| 807 | 100899.98 | 110884.73 | - | - |



ДОКУМЕНТ ПОДПИСАН
ЭЛЕКТРОННОЙ ПОДПИСЬЮ

Сертификат: 009F0BDC181A023B64597F1E2579BEFB50

Владелец: ФЕДЕРАЛЬНАЯ СЛУЖБА ГОСУДАРСТВЕННОЙ

РЕГИСТРАЦИИ, КАДАСТРА И КАРТОГРАФИИ

Действителен: с 02.08.2024 по 26.10.2025

полное наименование должности

инициалы, фамилия

Земельный участок

вид объекта недвижимости

Лист № 192 раздела 4.2

Всего листов раздела 4.2: 326

Всего разделов: 8

Всего листов выписки: 475

19.09.2024г. № КУВИ-001/2024-234429078

Кадастровый номер:

78:34:0413501:1216

| 1 | 2 | 3 | 4 | 5 |
|-----|-----------|-----------|---|---|
| 808 | 100899.99 | 110884.29 | - | - |
| 809 | 100900 | 110883.86 | - | - |
| 810 | 100900.01 | 110883.42 | - | - |
| 811 | 100900.01 | 110882.97 | - | - |
| 812 | 100900.01 | 110882.52 | - | - |
| 813 | 100900.01 | 110882.07 | - | - |
| 814 | 100900.02 | 110881.63 | - | - |
| 815 | 100900.02 | 110881.18 | - | - |
| 816 | 100900.03 | 110880.73 | - | - |
| 817 | 100900.03 | 110880.28 | - | - |
| 818 | 100900.04 | 110879.83 | - | - |
| 819 | 100900.05 | 110879.38 | - | - |
| 820 | 100900.06 | 110878.93 | - | - |
| 821 | 100900.07 | 110878.49 | - | - |
| 822 | 100900.08 | 110878.04 | - | - |
| 823 | 100900.09 | 110877.59 | - | - |
| 824 | 100900.1 | 110877.14 | - | - |
| 825 | 100900.12 | 110876.52 | - | - |
| 826 | 100900.13 | 110876.24 | - | - |
| 827 | 100900.14 | 110875.79 | - | - |
| 828 | 100900.16 | 110875.35 | - | - |
| 829 | 100900.18 | 110874.9 | - | - |
| 830 | 100900.2 | 110874.45 | - | - |
| 831 | 100900.22 | 110874 | - | - |
| 832 | 100900.24 | 110873.55 | - | - |
| 833 | 100900.26 | 110873.11 | - | - |
| 834 | 100900.28 | 110872.66 | - | - |
| 835 | 100900.31 | 110872.21 | - | - |
| 836 | 100900.33 | 110871.76 | - | - |



ДОКУМЕНТ ПОДПИСАН
ЭЛЕКТРОННОЙ ПОДПИСЬЮ

Сертификат: 009F0BDC181A023B64597F1E2579BEFB50

Владелец: ФЕДЕРАЛЬНАЯ СЛУЖБА ГОСУДАРСТВЕННОЙ

РЕГИСТРАЦИИ, КАДАСТРА И КАРТОГРАФИИ

Действителен: с 02.08.2024 по 26.10.2025

полное наименование должности

инициалы, фамилия

Земельный участок

вид объекта недвижимости

Лист № 193 раздела 4.2

Всего листов раздела 4.2: 326

Всего разделов: 8

Всего листов выписки: 475

19.09.2024г. № КУВИ-001/2024-234429078

Кадастровый номер:

78:34:0413501:1216

| 1 | 2 | 3 | 4 | 5 |
|-----|-----------|-----------|---|---|
| 837 | 100900.36 | 110871.31 | - | - |
| 838 | 100900.38 | 110870.87 | - | - |
| 839 | 100900.41 | 110870.42 | - | - |
| 840 | 100900.44 | 110869.97 | - | - |
| 841 | 100900.47 | 110869.52 | - | - |
| 842 | 100900.5 | 110869.08 | - | - |
| 843 | 100900.53 | 110868.63 | - | - |
| 844 | 100900.56 | 110868.18 | - | - |
| 845 | 100900.6 | 110867.74 | - | - |
| 846 | 100900.63 | 110867.3 | - | - |
| 847 | 100900.67 | 110866.86 | - | - |
| 848 | 100900.71 | 110866.42 | - | - |
| 849 | 100900.74 | 110865.98 | - | - |
| 850 | 100900.78 | 110865.54 | - | - |
| 851 | 100900.82 | 110865.1 | - | - |
| 852 | 100900.86 | 110864.66 | - | - |
| 853 | 100900.9 | 110864.22 | - | - |
| 854 | 100900.94 | 110863.78 | - | - |
| 855 | 100900.99 | 110863.34 | - | - |
| 856 | 100901.03 | 110862.9 | - | - |
| 857 | 100901.07 | 110862.46 | - | - |
| 858 | 100901.11 | 110862.02 | - | - |
| 859 | 100901.16 | 110861.58 | - | - |
| 860 | 100901.2 | 110861.15 | - | - |
| 861 | 100901.25 | 110860.71 | - | - |
| 862 | 100901.29 | 110860.27 | - | - |
| 863 | 100901.34 | 110859.84 | - | - |
| 864 | 100901.39 | 110859.39 | - | - |
| 865 | 100901.44 | 110858.95 | - | - |



ДОКУМЕНТ ПОДПИСАН
ЭЛЕКТРОННОЙ ПОДПИСЬЮ

Сертификат: 009F0BDC181A023B64597F1E2579BEFB50

Владелец: ФЕДЕРАЛЬНАЯ СЛУЖБА ГОСУДАРСТВЕННОЙ

РЕГИСТРАЦИИ, КАДАСТРА И КАРТОГРАФИИ

Действителен: с 02.08.2024 по 26.10.2025

полное наименование должности

инициалы, фамилия

Земельный участок

вид объекта недвижимости

Лист № 194 раздела 4.2

Всего листов раздела 4.2: 326

Всего разделов: 8

Всего листов выписки: 475

19.09.2024г. № КУВИ-001/2024-234429078

Кадастровый номер:

78:34:0413501:1216

| 1 | 2 | 3 | 4 | 5 |
|-----|-----------|-----------|---|---|
| 866 | 100901.48 | 110858.51 | - | - |
| 867 | 100901.53 | 110858.07 | - | - |
| 868 | 100901.58 | 110857.63 | - | - |
| 869 | 100901.63 | 110857.2 | - | - |
| 870 | 100901.68 | 110856.76 | - | - |
| 871 | 100901.74 | 110856.32 | - | - |
| 872 | 100901.79 | 110855.88 | - | - |
| 873 | 100901.84 | 110855.44 | - | - |
| 874 | 100901.89 | 110855 | - | - |
| 875 | 100901.95 | 110854.57 | - | - |
| 876 | 100902 | 110854.13 | - | - |
| 877 | 100902.06 | 110853.69 | - | - |
| 878 | 100902.11 | 110853.25 | - | - |
| 879 | 100902.17 | 110852.81 | - | - |
| 880 | 100902.22 | 110852.38 | - | - |
| 881 | 100902.28 | 110851.94 | - | - |
| 882 | 100902.34 | 110851.5 | - | - |
| 883 | 100902.4 | 110851.05 | - | - |
| 884 | 100902.46 | 110850.59 | - | - |
| 885 | 100902.53 | 110850.14 | - | - |
| 886 | 100902.6 | 110849.69 | - | - |
| 887 | 100902.67 | 110849.23 | - | - |
| 888 | 100902.74 | 110848.78 | - | - |
| 889 | 100902.81 | 110848.33 | - | - |
| 890 | 100902.89 | 110847.88 | - | - |
| 891 | 100902.97 | 110847.43 | - | - |
| 892 | 100903.05 | 110846.98 | - | - |
| 893 | 100903.14 | 110846.52 | - | - |
| 894 | 100903.23 | 110846.08 | - | - |



ДОКУМЕНТ ПОДПИСАН
ЭЛЕКТРОННОЙ ПОДПИСЬЮ

Сертификат: 009F0BDC181A023B64597F1E2579BEFB50

Владелец: ФЕДЕРАЛЬНАЯ СЛУЖБА ГОСУДАРСТВЕННОЙ

РЕГИСТРАЦИИ, КАДАСТРА И КАРТОГРАФИИ

Действителен: с 02.08.2024 по 26.10.2025

полное наименование должности

инициалы, фамилия

Земельный участок

вид объекта недвижимости

Лист № 195 раздела 4.2

Всего листов раздела 4.2: 326

Всего разделов: 8

Всего листов выписки: 475

19.09.2024г. № КУВИ-001/2024-234429078

Кадастровый номер:

78:34:0413501:1216

| 1 | 2 | 3 | 4 | 5 |
|-----|-----------|-----------|---|---|
| 895 | 100903.34 | 110845.5 | - | - |
| 896 | 100903.41 | 110845.18 | - | - |
| 897 | 100903.5 | 110844.73 | - | - |
| 898 | 100903.6 | 110844.28 | - | - |
| 899 | 100903.7 | 110843.83 | - | - |
| 900 | 100903.8 | 110843.39 | - | - |
| 901 | 100903.9 | 110842.94 | - | - |
| 902 | 100904.68 | 110840.27 | - | - |
| 903 | 100904.82 | 110839.85 | - | - |
| 904 | 100904.96 | 110839.44 | - | - |
| 905 | 100905.1 | 110839.02 | - | - |
| 906 | 100905.25 | 110838.6 | - | - |
| 907 | 100905.4 | 110838.19 | - | - |
| 908 | 100905.55 | 110837.78 | - | - |
| 909 | 100905.7 | 110837.36 | - | - |
| 910 | 100905.85 | 110836.95 | - | - |
| 911 | 100906.01 | 110836.54 | - | - |
| 912 | 100906.16 | 110836.13 | - | - |
| 913 | 100906.32 | 110835.72 | - | - |
| 914 | 100906.49 | 110835.31 | - | - |
| 915 | 100906.65 | 110834.9 | - | - |
| 916 | 100906.81 | 110834.49 | - | - |
| 917 | 100906.98 | 110834.08 | - | - |
| 918 | 100907.15 | 110833.68 | - | - |
| 919 | 100907.32 | 110833.27 | - | - |
| 920 | 100907.49 | 110832.87 | - | - |
| 921 | 100907.67 | 110832.46 | - | - |
| 922 | 100907.84 | 110832.06 | - | - |
| 923 | 100908.02 | 110831.66 | - | - |



ДОКУМЕНТ ПОДПИСАН
ЭЛЕКТРОННОЙ ПОДПИСЬЮ

Сертификат: 009F0BDC181A023B64597F1E2579BEFB50

Владелец: ФЕДЕРАЛЬНАЯ СЛУЖБА ГОСУДАРСТВЕННОЙ

РЕГИСТРАЦИИ, КАДАСТРА И КАРТОГРАФИИ

Действителен: с 02.08.2024 по 26.10.2025

полное наименование должности

инициалы, фамилия

Земельный участок

вид объекта недвижимости

Лист № 196 раздела 4.2

Всего листов раздела 4.2: 326

Всего разделов: 8

Всего листов выписки: 475

19.09.2024г. № КУВИ-001/2024-234429078

Кадастровый номер:

78:34:0413501:1216

| 1 | 2 | 3 | 4 | 5 |
|-----|-----------|-----------|---|---|
| 924 | 100908.2 | 110831.25 | - | - |
| 925 | 100908.38 | 110830.85 | - | - |
| 926 | 100908.57 | 110830.45 | - | - |
| 927 | 100908.75 | 110830.05 | - | - |
| 928 | 100908.94 | 110829.66 | - | - |
| 929 | 100909.13 | 110829.26 | - | - |
| 930 | 100909.32 | 110828.86 | - | - |
| 931 | 100909.52 | 110828.47 | - | - |
| 932 | 100909.71 | 110828.07 | - | - |
| 933 | 100909.91 | 110827.68 | - | - |
| 934 | 100910.11 | 110827.29 | - | - |
| 935 | 100910.31 | 110826.89 | - | - |
| 936 | 100910.51 | 110826.5 | - | - |
| 937 | 100910.71 | 110826.11 | - | - |
| 938 | 100910.92 | 110825.72 | - | - |
| 939 | 100911.13 | 110825.34 | - | - |
| 940 | 100911.34 | 110824.95 | - | - |
| 941 | 100911.55 | 110824.56 | - | - |
| 942 | 100911.76 | 110824.18 | - | - |
| 943 | 100911.98 | 110823.8 | - | - |
| 944 | 100912.2 | 110823.41 | - | - |
| 945 | 100912.42 | 110823.03 | - | - |
| 946 | 100912.64 | 110822.65 | - | - |
| 947 | 100912.86 | 110822.27 | - | - |
| 948 | 100913.08 | 110821.89 | - | - |
| 949 | 100913.31 | 110821.51 | - | - |
| 950 | 100913.54 | 110821.14 | - | - |
| 951 | 100913.77 | 110820.76 | - | - |
| 952 | 100914 | 110820.39 | - | - |



ДОКУМЕНТ ПОДПИСАН
ЭЛЕКТРОННОЙ ПОДПИСЬЮ

Сертификат: 009F0BDC181A023B64597F1E2579BEFB50

Владелец: ФЕДЕРАЛЬНАЯ СЛУЖБА ГОСУДАРСТВЕННОЙ

РЕГИСТРАЦИИ, КАДАСТРА И КАРТОГРАФИИ

Действителен: с 02.08.2024 по 26.10.2025

полное наименование должности

инициалы, фамилия

Земельный участок

вид объекта недвижимости

Лист № 197 раздела 4.2

Всего листов раздела 4.2: 326

Всего разделов: 8

Всего листов выписки: 475

19.09.2024г. № КУВИ-001/2024-234429078

Кадастровый номер:

78:34:0413501:1216

| 1 | 2 | 3 | 4 | 5 |
|-----|-----------|-----------|---|---|
| 953 | 100914.23 | 110820.01 | - | - |
| 954 | 100914.57 | 110819.48 | - | - |
| 955 | 100914.7 | 110819.27 | - | - |
| 956 | 100914.94 | 110818.9 | - | - |
| 957 | 100915.18 | 110818.53 | - | - |
| 958 | 100915.42 | 110818.16 | - | - |
| 959 | 100915.67 | 110817.8 | - | - |
| 960 | 100915.91 | 110817.43 | - | - |
| 961 | 100916.16 | 110817.07 | - | - |
| 962 | 100916.41 | 110816.7 | - | - |
| 963 | 100916.66 | 110816.34 | - | - |
| 964 | 100916.91 | 110815.98 | - | - |
| 965 | 100917.17 | 110815.62 | - | - |
| 966 | 100917.42 | 110815.26 | - | - |
| 967 | 100917.68 | 110814.91 | - | - |
| 968 | 100917.94 | 110814.55 | - | - |
| 969 | 100918.2 | 110814.2 | - | - |
| 970 | 100918.46 | 110813.84 | - | - |
| 971 | 100918.72 | 110813.49 | - | - |
| 972 | 100918.99 | 110813.14 | - | - |
| 973 | 100919.26 | 110812.79 | - | - |
| 974 | 100919.53 | 110812.44 | - | - |
| 975 | 100919.8 | 110812.09 | - | - |
| 976 | 100920.07 | 110811.75 | - | - |
| 977 | 100920.34 | 110811.4 | - | - |
| 978 | 100920.62 | 110811.06 | - | - |
| 979 | 100920.9 | 110810.72 | - | - |
| 980 | 100921.17 | 110810.38 | - | - |
| 981 | 100921.45 | 110810.04 | - | - |



ДОКУМЕНТ ПОДПИСАН
ЭЛЕКТРОННОЙ ПОДПИСЬЮ

Сертификат: 009F0BDC181A023B64597F1E2579BEFB50

Владелец: ФЕДЕРАЛЬНАЯ СЛУЖБА ГОСУДАРСТВЕННОЙ

РЕГИСТРАЦИИ, КАДАСТРА И КАРТОГРАФИИ

Действителен: с 02.08.2024 по 26.10.2025

полное наименование должности

инициалы, фамилия

Земельный участок

вид объекта недвижимости

Лист № 198 раздела 4.2

Всего листов раздела 4.2: 326

Всего разделов: 8

Всего листов выписки: 475

19.09.2024г. № КУВИ-001/2024-234429078

Кадастровый номер:

78:34:0413501:1216

| 1 | 2 | 3 | 4 | 5 |
|------|-----------|-----------|---|---|
| 982 | 100921.74 | 110809.7 | - | - |
| 983 | 100922.02 | 110809.36 | - | - |
| 984 | 100922.31 | 110809.03 | - | - |
| 985 | 100922.59 | 110808.69 | - | - |
| 986 | 100922.88 | 110808.36 | - | - |
| 987 | 100923.17 | 110808.03 | - | - |
| 988 | 100923.46 | 110807.7 | - | - |
| 989 | 100923.75 | 110807.37 | - | - |
| 990 | 100924.05 | 110807.04 | - | - |
| 991 | 100924.34 | 110806.72 | - | - |
| 992 | 100924.64 | 110806.39 | - | - |
| 993 | 100924.94 | 110806.07 | - | - |
| 994 | 100925.24 | 110805.75 | - | - |
| 995 | 100925.54 | 110805.43 | - | - |
| 996 | 100925.85 | 110805.11 | - | - |
| 997 | 100926.15 | 110804.79 | - | - |
| 998 | 100926.46 | 110804.48 | - | - |
| 999 | 100926.77 | 110804.16 | - | - |
| 1000 | 100927.08 | 110803.85 | - | - |
| 1001 | 100927.39 | 110803.54 | - | - |
| 1002 | 100927.7 | 110803.23 | - | - |
| 1003 | 100928.01 | 110802.92 | - | - |
| 1004 | 100928.33 | 110802.61 | - | - |
| 1005 | 100928.64 | 110802.31 | - | - |
| 1006 | 100928.96 | 110802 | - | - |
| 1007 | 100929.28 | 110801.7 | - | - |
| 1008 | 100929.6 | 110801.4 | - | - |
| 1009 | 100929.93 | 110801.1 | - | - |
| 1010 | 100930.25 | 110800.8 | - | - |



ДОКУМЕНТ ПОДПИСАН
ЭЛЕКТРОННОЙ ПОДПИСЬЮ

Сертификат: 009F0BDC181A023B64597F1E2579BEFB50

Владелец: ФЕДЕРАЛЬНАЯ СЛУЖБА ГОСУДАРСТВЕННОЙ

РЕГИСТРАЦИИ, КАДАСТРА И КАРТОГРАФИИ

Действителен: с 02.08.2024 по 26.10.2025

полное наименование должности

инициалы, фамилия

Земельный участок

вид объекта недвижимости

Лист № 199 раздела 4.2

Всего листов раздела 4.2: 326

Всего разделов: 8

Всего листов выписки: 475

19.09.2024г. № КУВИ-001/2024-234429078

Кадастровый номер:

78:34:0413501:1216

| 1 | 2 | 3 | 4 | 5 |
|------|-----------|-----------|---|---|
| 1011 | 100933.59 | 110788.01 | - | - |
| 1012 | 100933.69 | 110787.58 | - | - |
| 1013 | 100933.8 | 110787.16 | - | - |
| 1014 | 100933.92 | 110786.74 | - | - |
| 1015 | 100934.04 | 110786.32 | - | - |
| 1016 | 100934.16 | 110785.9 | - | - |
| 1017 | 100934.26 | 110785.57 | - | - |
| 1018 | 100934.42 | 110785.06 | - | - |
| 1019 | 100934.56 | 110784.64 | - | - |
| 1020 | 100934.7 | 110784.23 | - | - |
| 1021 | 100939.93 | 110769.33 | - | - |
| 1022 | 100940.05 | 110768.91 | - | - |
| 1023 | 100940.16 | 110768.48 | - | - |
| 1024 | 100940.27 | 110768.06 | - | - |
| 1025 | 100940.37 | 110767.63 | - | - |
| 1026 | 100940.47 | 110767.2 | - | - |
| 1027 | 100940.56 | 110766.77 | - | - |
| 1028 | 100940.65 | 110766.34 | - | - |
| 1029 | 100940.75 | 110765.79 | - | - |
| 1030 | 100940.81 | 110765.48 | - | - |
| 1031 | 100940.88 | 110765.04 | - | - |
| 1032 | 100940.94 | 110764.61 | - | - |
| 1033 | 100941.01 | 110764.18 | - | - |
| 1034 | 100941.06 | 110763.74 | - | - |
| 1035 | 100941.11 | 110763.3 | - | - |
| 1036 | 100941.16 | 110762.87 | - | - |
| 1037 | 100941.2 | 110762.43 | - | - |
| 1038 | 100941.2 | 110761.99 | - | - |
| 1039 | 100941.19 | 110761.55 | - | - |



ДОКУМЕНТ ПОДПИСАН
ЭЛЕКТРОННОЙ ПОДПИСЬЮ

Сертификат: 009F0BDC181A023B64597F1E2579BEFB50

Владелец: ФЕДЕРАЛЬНАЯ СЛУЖБА ГОСУДАРСТВЕННОЙ

РЕГИСТРАЦИИ, КАДАСТРА И КАРТОГРАФИИ

Действителен: с 02.08.2024 по 26.10.2025

полное наименование должности

инициалы, фамилия

Земельный участок

вид объекта недвижимости

Лист № 200 раздела 4.2

Всего листов раздела 4.2: 326

Всего разделов: 8

Всего листов выписки: 475

19.09.2024г. № КУВИ-001/2024-234429078

Кадастровый номер:

78:34:0413501:1216

| 1 | 2 | 3 | 4 | 5 |
|------|-----------|-----------|---|---|
| 1040 | 100941.19 | 110761.11 | - | - |
| 1041 | 100941.2 | 110760.68 | - | - |
| 1042 | 100941.2 | 110760.24 | - | - |
| 1043 | 100941.21 | 110759.8 | - | - |
| 1044 | 100941.22 | 110759.36 | - | - |
| 1045 | 100941.23 | 110758.92 | - | - |
| 1046 | 100941.24 | 110758.48 | - | - |
| 1047 | 100941.26 | 110758.04 | - | - |
| 1048 | 100941.28 | 110757.61 | - | - |
| 1049 | 100941.3 | 110757.17 | - | - |
| 1050 | 100941.33 | 110756.73 | - | - |
| 1051 | 100941.35 | 110756.29 | - | - |
| 1052 | 100941.38 | 110755.85 | - | - |
| 1053 | 100941.41 | 110755.42 | - | - |
| 1054 | 100941.44 | 110754.98 | - | - |
| 1055 | 100941.48 | 110754.54 | - | - |
| 1056 | 100941.52 | 110754.1 | - | - |
| 1057 | 100941.56 | 110753.67 | - | - |
| 1058 | 100941.6 | 110753.23 | - | - |
| 1059 | 100941.65 | 110752.79 | - | - |
| 1060 | 100941.69 | 110752.36 | - | - |
| 1061 | 100941.74 | 110751.92 | - | - |
| 1062 | 100941.8 | 110751.49 | - | - |
| 1063 | 100941.85 | 110751.05 | - | - |
| 1064 | 100941.91 | 110750.62 | - | - |
| 1065 | 100941.97 | 110750.18 | - | - |
| 1066 | 100942.03 | 110749.75 | - | - |
| 1067 | 100942.09 | 110749.31 | - | - |
| 1068 | 100942.16 | 110748.88 | - | - |



ДОКУМЕНТ ПОДПИСАН
ЭЛЕКТРОННОЙ ПОДПИСЬЮ

Сертификат: 009F0BDC181A023B64597F1E2579BEFB50

Владелец: ФЕДЕРАЛЬНАЯ СЛУЖБА ГОСУДАРСТВЕННОЙ

РЕГИСТРАЦИИ, КАДАСТРА И КАРТОГРАФИИ

Действителен: с 02.08.2024 по 26.10.2025

полное наименование должности

инициалы, фамилия

Земельный участок

вид объекта недвижимости

Лист № 201 раздела 4.2

Всего листов раздела 4.2: 326

Всего разделов: 8

Всего листов выписки: 475

19.09.2024г. № КУВИ-001/2024-234429078

Кадастровый номер:

78:34:0413501:1216

| 1 | 2 | 3 | 4 | 5 |
|------|-----------|-----------|---|---|
| 1069 | 100942.23 | 110748.45 | - | - |
| 1070 | 100942.3 | 110748.01 | - | - |
| 1071 | 100942.37 | 110747.58 | - | - |
| 1072 | 100942.45 | 110747.15 | - | - |
| 1073 | 100942.53 | 110746.72 | - | - |
| 1074 | 100942.61 | 110746.29 | - | - |
| 1075 | 100942.69 | 110745.85 | - | - |
| 1076 | 100942.77 | 110745.42 | - | - |
| 1077 | 100942.86 | 110744.99 | - | - |
| 1078 | 100942.95 | 110744.56 | - | - |
| 1079 | 100943.04 | 110744.14 | - | - |
| 1080 | 100943.14 | 110743.71 | - | - |
| 1081 | 100943.23 | 110743.28 | - | - |
| 1082 | 100943.33 | 110742.85 | - | - |
| 1083 | 100943.43 | 110742.42 | - | - |
| 1084 | 100943.54 | 110742 | - | - |
| 1085 | 100943.64 | 110741.57 | - | - |
| 1086 | 100943.75 | 110741.15 | - | - |
| 1087 | 100943.86 | 110740.72 | - | - |
| 1088 | 100943.97 | 110740.3 | - | - |
| 1089 | 100944.09 | 110739.88 | - | - |
| 1090 | 100944.2 | 110739.45 | - | - |
| 1091 | 100944.32 | 110739.03 | - | - |
| 1092 | 100944.45 | 110738.61 | - | - |
| 1093 | 100944.57 | 110738.19 | - | - |
| 1094 | 100944.72 | 110737.69 | - | - |
| 1095 | 100944.82 | 110737.35 | - | - |
| 1096 | 100944.96 | 110736.93 | - | - |
| 1097 | 100945.09 | 110736.51 | - | - |



ДОКУМЕНТ ПОДПИСАН
ЭЛЕКТРОННОЙ ПОДПИСЬЮ

Сертификат: 009F0BDC181A023B64597F1E2579BEFB50

Владелец: ФЕДЕРАЛЬНАЯ СЛУЖБА ГОСУДАРСТВЕННОЙ

РЕГИСТРАЦИИ, КАДАСТРА И КАРТОГРАФИИ

Действителен: с 02.08.2024 по 26.10.2025

полное наименование должности

инициалы, фамилия

Земельный участок

вид объекта недвижимости

Лист № 202 раздела 4.2

Всего листов раздела 4.2: 326

Всего разделов: 8

Всего листов выписки: 475

19.09.2024г. № КУВИ-001/2024-234429078

Кадастровый номер:

78:34:0413501:1216

| 1 | 2 | 3 | 4 | 5 |
|------|-----------|-----------|---|---|
| 1098 | 100945.22 | 110736.09 | - | - |
| 1099 | 100945.36 | 110735.68 | - | - |
| 1100 | 100945.5 | 110735.26 | - | - |
| 1101 | 100945.64 | 110734.85 | - | - |
| 1102 | 100945.79 | 110734.43 | - | - |
| 1103 | 100945.93 | 110734.02 | - | - |
| 1104 | 100946.08 | 110733.61 | - | - |
| 1105 | 100946.23 | 110733.19 | - | - |
| 1106 | 100946.39 | 110732.78 | - | - |
| 1107 | 100946.54 | 110732.37 | - | - |
| 1108 | 100946.7 | 110731.96 | - | - |
| 1109 | 100946.86 | 110731.55 | - | - |
| 1110 | 100947.02 | 110731.15 | - | - |
| 1111 | 100947.19 | 110730.74 | - | - |
| 1112 | 100947.35 | 110730.33 | - | - |
| 1113 | 100947.52 | 110729.93 | - | - |
| 1114 | 100947.69 | 110729.53 | - | - |
| 1115 | 100947.87 | 110729.12 | - | - |
| 1116 | 100948.04 | 110728.72 | - | - |
| 1117 | 100948.22 | 110728.32 | - | - |
| 1118 | 100948.4 | 110727.92 | - | - |
| 1119 | 100948.58 | 110727.52 | - | - |
| 1120 | 100948.76 | 110727.12 | - | - |
| 1121 | 100948.95 | 110726.72 | - | - |
| 1122 | 100949.14 | 110726.33 | - | - |
| 1123 | 100949.33 | 110725.93 | - | - |
| 1124 | 100949.52 | 110725.54 | - | - |
| 1125 | 100949.71 | 110725.14 | - | - |
| 1126 | 100949.91 | 110724.75 | - | - |



ДОКУМЕНТ ПОДПИСАН
ЭЛЕКТРОННОЙ ПОДПИСЬЮ

Сертификат: 009F0BDC181A023B64597F1E2579BEFB50

Владелец: ФЕДЕРАЛЬНАЯ СЛУЖБА ГОСУДАРСТВЕННОЙ

РЕГИСТРАЦИИ, КАДАСТРА И КАРТОГРАФИИ

Действителен: с 02.08.2024 по 26.10.2025

полное наименование должности

инициалы, фамилия

Земельный участок

вид объекта недвижимости

Лист № 203 раздела 4.2

Всего листов раздела 4.2: 326

Всего разделов: 8

Всего листов выписки: 475

19.09.2024г. № КУВИ-001/2024-234429078

Кадастровый номер:

78:34:0413501:1216

| 1 | 2 | 3 | 4 | 5 |
|------|-----------|-----------|---|---|
| 1127 | 100950.11 | 110724.36 | - | - |
| 1128 | 100950.31 | 110723.97 | - | - |
| 1129 | 100950.51 | 110723.58 | - | - |
| 1130 | 100950.72 | 110723.19 | - | - |
| 1131 | 100950.93 | 110722.81 | - | - |
| 1132 | 100951.14 | 110722.42 | - | - |
| 1133 | 100951.35 | 110722.04 | - | - |
| 1134 | 100951.56 | 110721.65 | - | - |
| 1135 | 100951.78 | 110721.27 | - | - |
| 1136 | 100951.99 | 110720.89 | - | - |
| 1137 | 100952.21 | 110720.51 | - | - |
| 1138 | 100952.43 | 110720.13 | - | - |
| 1139 | 100952.66 | 110719.75 | - | - |
| 1140 | 100952.88 | 110719.38 | - | - |
| 1141 | 100953.11 | 110719 | - | - |
| 1142 | 100953.34 | 110718.63 | - | - |
| 1143 | 100953.57 | 110718.26 | - | - |
| 1144 | 100953.81 | 110717.89 | - | - |
| 1145 | 100954.04 | 110717.52 | - | - |
| 1146 | 100954.28 | 110717.15 | - | - |
| 1147 | 100954.52 | 110716.78 | - | - |
| 1148 | 100959.13 | 110710.54 | - | - |
| 1149 | 100959.35 | 110710.15 | - | - |
| 1150 | 100959.56 | 110709.77 | - | - |
| 1151 | 100959.78 | 110709.38 | - | - |
| 1152 | 100960.01 | 110709 | - | - |
| 1153 | 100960.23 | 110708.62 | - | - |
| 1154 | 100960.46 | 110708.24 | - | - |
| 1155 | 100960.68 | 110707.86 | - | - |



ДОКУМЕНТ ПОДПИСАН
ЭЛЕКТРОННОЙ ПОДПИСЬЮ

Сертификат: 009F0BDC181A023B64597F1E2579BEFB50

Владелец: ФЕДЕРАЛЬНАЯ СЛУЖБА ГОСУДАРСТВЕННОЙ

РЕГИСТРАЦИИ, КАДАСТРА И КАРТОГРАФИИ

Действителен: с 02.08.2024 по 26.10.2025

полное наименование должности

инициалы, фамилия

Земельный участок

вид объекта недвижимости

Лист № 204 раздела 4.2

Всего листов раздела 4.2: 326

Всего разделов: 8

Всего листов выписки: 475

19.09.2024г. № КУВИ-001/2024-234429078

Кадастровый номер:

78:34:0413501:1216

| 1 | 2 | 3 | 4 | 5 |
|------|-----------|-----------|---|---|
| 1156 | 100960.91 | 110707.48 | - | - |
| 1157 | 100961.15 | 110707.1 | - | - |
| 1158 | 100961.38 | 110706.73 | - | - |
| 1159 | 100961.62 | 110706.35 | - | - |
| 1160 | 100961.85 | 110705.98 | - | - |
| 1161 | 100962.09 | 110705.61 | - | - |
| 1162 | 100962.33 | 110705.23 | - | - |
| 1163 | 100962.64 | 110704.77 | - | - |
| 1164 | 100962.82 | 110704.5 | - | - |
| 1165 | 100963.07 | 110704.13 | - | - |
| 1166 | 100963.32 | 110703.76 | - | - |
| 1167 | 100963.57 | 110703.4 | - | - |
| 1168 | 100963.82 | 110703.03 | - | - |
| 1169 | 100964.08 | 110702.67 | - | - |
| 1170 | 100964.33 | 110702.31 | - | - |
| 1171 | 100964.59 | 110701.95 | - | - |
| 1172 | 100964.85 | 110701.59 | - | - |
| 1173 | 100965.11 | 110701.23 | - | - |
| 1174 | 100965.38 | 110700.88 | - | - |
| 1175 | 100965.64 | 110700.52 | - | - |
| 1176 | 100965.91 | 110700.17 | - | - |
| 1177 | 100966.18 | 110699.82 | - | - |
| 1178 | 100966.52 | 110696.78 | - | - |
| 1179 | 100966.51 | 110696.34 | - | - |
| 1180 | 100966.51 | 110695.9 | - | - |
| 1181 | 100966.5 | 110695.47 | - | - |
| 1182 | 100966.51 | 110695.03 | - | - |
| 1183 | 100966.51 | 110694.59 | - | - |
| 1184 | 100966.52 | 110694.15 | - | - |



ДОКУМЕНТ ПОДПИСАН
ЭЛЕКТРОННОЙ ПОДПИСЬЮ

Сертификат: 009F0BDC181A023B64597F1E2579BEFB50

Владелец: ФЕДЕРАЛЬНАЯ СЛУЖБА ГОСУДАРСТВЕННОЙ

РЕГИСТРАЦИИ, КАДАСТРА И КАРТОГРАФИИ

Действителен: с 02.08.2024 по 26.10.2025

полное наименование должности

инициалы, фамилия

Земельный участок

вид объекта недвижимости

Лист № 205 раздела 4.2

Всего листов раздела 4.2: 326

Всего разделов: 8

Всего листов выписки: 475

19.09.2024г. № КУВИ-001/2024-234429078

Кадастровый номер:

78:34:0413501:1216

| 1 | 2 | 3 | 4 | 5 |
|------|-----------|-----------|---|-----|
| 1185 | 100966.54 | 110693.67 | - | - |
| 1186 | 100966.56 | 110693.28 | - | - |
| 1187 | 100966.58 | 110692.84 | - | - |
| 1188 | 100966.61 | 110692.4 | - | - |
| 1189 | 100966.64 | 110691.97 | - | - |
| 1190 | 100966.67 | 110691.53 | - | - |
| 1191 | 100966.71 | 110691.1 | - | - |
| 1192 | 100966.75 | 110690.66 | - | - |
| 1193 | 100966.8 | 110690.22 | - | - |
| 1194 | 100966.85 | 110689.79 | - | - |
| 1195 | 100984.76 | 110688.44 | - | 0.1 |
| 1196 | 101042.55 | 110683.83 | - | 0.1 |
| 1197 | 101067.37 | 110681.63 | - | 0.1 |
| 1198 | 101068.74 | 110681.53 | - | - |
| 1199 | 101068.91 | 110682.15 | - | - |
| 1200 | 101069.03 | 110682.57 | - | - |
| 1201 | 101069.14 | 110683 | - | - |
| 1202 | 101069.25 | 110683.43 | - | - |
| 1203 | 101069.35 | 110683.85 | - | - |
| 1204 | 101069.44 | 110684.28 | - | - |
| 1205 | 101069.53 | 110684.71 | - | - |
| 1206 | 101069.62 | 110685.14 | - | - |
| 1207 | 101069.7 | 110685.58 | - | - |
| 1208 | 101069.8 | 110686.16 | - | - |
| 1209 | 101069.84 | 110686.44 | - | - |
| 1210 | 101069.91 | 110686.88 | - | - |
| 1211 | 101069.97 | 110687.31 | - | - |
| 1212 | 101070.02 | 110687.75 | - | - |
| 1213 | 101070.07 | 110688.19 | - | - |



ДОКУМЕНТ ПОДПИСАН
ЭЛЕКТРОННОЙ ПОДПИСЬЮ

Сертификат: 009F0BDC181A023B64597F1E2579BEFB50

Владелец: ФЕДЕРАЛЬНАЯ СЛУЖБА ГОСУДАРСТВЕННОЙ

РЕГИСТРАЦИИ, КАДАСТРА И КАРТОГРАФИИ

Действителен: с 02.08.2024 по 26.10.2025

полное наименование должности

инициалы, фамилия

Земельный участок

вид объекта недвижимости

Лист № 206 раздела 4.2

Всего листов раздела 4.2: 326

Всего разделов: 8

Всего листов выписки: 475

19.09.2024г. № КУВИ-001/2024-234429078

Кадастровый номер:

78:34:0413501:1216

| 1 | 2 | 3 | 4 | 5 |
|------|-----------|-----------|---|---|
| 1214 | 101070.11 | 110688.63 | - | - |
| 1215 | 101070.15 | 110689.06 | - | - |
| 1216 | 101070.18 | 110689.5 | - | - |
| 1217 | 101070.21 | 110689.94 | - | - |
| 1218 | 101070.23 | 110690.38 | - | - |
| 1219 | 101070.27 | 110690.82 | - | - |
| 1220 | 101070.3 | 110691.25 | - | - |
| 1221 | 101070.33 | 110691.69 | - | - |
| 1222 | 101070.36 | 110692.13 | - | - |
| 1223 | 101070.39 | 110692.57 | - | - |
| 1224 | 101070.42 | 110693.01 | - | - |
| 1225 | 101070.44 | 110693.44 | - | - |
| 1226 | 101070.46 | 110693.88 | - | - |
| 1227 | 101070.48 | 110694.32 | - | - |
| 1228 | 101070.5 | 110694.76 | - | - |
| 1229 | 101070.52 | 110695.2 | - | - |
| 1230 | 101070.53 | 110695.63 | - | - |
| 1231 | 101070.55 | 110696.07 | - | - |
| 1232 | 101070.56 | 110696.51 | - | - |
| 1233 | 101070.57 | 110696.95 | - | - |
| 1234 | 101070.57 | 110697.39 | - | - |
| 1235 | 101070.58 | 110697.83 | - | - |
| 1236 | 101070.58 | 110698.39 | - | - |
| 1237 | 101070.58 | 110698.7 | - | - |
| 1238 | 101070.58 | 110699.14 | - | - |
| 1239 | 101070.58 | 110699.58 | - | - |
| 1240 | 101070.57 | 110700.02 | - | - |
| 1241 | 101070.56 | 110700.46 | - | - |
| 1242 | 101070.56 | 110700.9 | - | - |



ДОКУМЕНТ ПОДПИСАН
ЭЛЕКТРОННОЙ ПОДПИСЬЮ

Сертификат: 009F0BDC181A023B64597F1E2579BEFB50

Владелец: ФЕДЕРАЛЬНАЯ СЛУЖБА ГОСУДАРСТВЕННОЙ

РЕГИСТРАЦИИ, КАДАСТРА И КАРТОГРАФИИ

Действителен: с 02.08.2024 по 26.10.2025

полное наименование должности

инициалы, фамилия

Земельный участок

вид объекта недвижимости

Лист № 207 раздела 4.2

Всего листов раздела 4.2: 326

Всего разделов: 8

Всего листов выписки: 475

19.09.2024г. № КУВИ-001/2024-234429078

Кадастровый номер:

78:34:0413501:1216

| 1 | 2 | 3 | 4 | 5 |
|------|-----------|-----------|---|---|
| 1243 | 101070.54 | 110701.34 | - | - |
| 1244 | 101070.53 | 110701.78 | - | - |
| 1245 | 101070.52 | 110702.21 | - | - |
| 1246 | 101070.5 | 110702.65 | - | - |
| 1247 | 101070.48 | 110703.09 | - | - |
| 1248 | 101070.46 | 110703.53 | - | - |
| 1249 | 101070.44 | 110703.97 | - | - |
| 1250 | 101070.41 | 110704.4 | - | - |
| 1251 | 101070.39 | 110704.84 | - | - |
| 1252 | 101070.36 | 110705.28 | - | - |
| 1253 | 101070.35 | 110705.72 | - | - |
| 1254 | 101070.33 | 110706.17 | - | - |
| 1255 | 101070.32 | 110706.61 | - | - |
| 1256 | 101070.3 | 110707.05 | - | - |
| 1257 | 101070.28 | 110707.5 | - | - |
| 1258 | 101070.26 | 110707.94 | - | - |
| 1259 | 101070.23 | 110708.38 | - | - |
| 1260 | 101070.2 | 110708.83 | - | - |
| 1261 | 101070.18 | 110709.27 | - | - |
| 1262 | 101070.14 | 110709.71 | - | - |
| 1263 | 101070.11 | 110710.15 | - | - |
| 1264 | 101070.08 | 110710.6 | - | - |
| 1265 | 101070.04 | 110711.04 | - | - |
| 1266 | 101070 | 110711.48 | - | - |
| 1267 | 101069.96 | 110711.92 | - | - |
| 1268 | 101069.92 | 110712.37 | - | - |
| 1269 | 101069.87 | 110712.81 | - | - |
| 1270 | 101069.82 | 110713.25 | - | - |
| 1271 | 101069.77 | 110713.69 | - | - |



ДОКУМЕНТ ПОДПИСАН
ЭЛЕКТРОННОЙ ПОДПИСЬЮ

Сертификат: 009F0BDC181A023B64597F1E2579BEFB50

Владелец: ФЕДЕРАЛЬНАЯ СЛУЖБА ГОСУДАРСТВЕННОЙ

РЕГИСТРАЦИИ, КАДАСТРА И КАРТОГРАФИИ

Действителен: с 02.08.2024 по 26.10.2025

полное наименование должности

инициалы, фамилия

Земельный участок

вид объекта недвижимости

Лист № 208 раздела 4.2

Всего листов раздела 4.2: 326

Всего разделов: 8

Всего листов выписки: 475

19.09.2024г. № КУВИ-001/2024-234429078

Кадастровый номер:

78:34:0413501:1216

| 1 | 2 | 3 | 4 | 5 |
|------|-----------|-----------|---|---|
| 1272 | 101069.72 | 110714.13 | - | - |
| 1273 | 101069.69 | 110714.4 | - | - |
| 1274 | 101069.61 | 110715.01 | - | - |
| 1275 | 101069.56 | 110715.45 | - | - |
| 1276 | 101069.5 | 110715.89 | - | - |
| 1277 | 101069.43 | 110716.33 | - | - |
| 1278 | 101069.37 | 110716.77 | - | - |
| 1279 | 101069.3 | 110717.21 | - | - |
| 1280 | 101069.24 | 110717.65 | - | - |
| 1281 | 101069.17 | 110718.08 | - | - |
| 1282 | 101069.09 | 110718.52 | - | - |
| 1283 | 101069.02 | 110718.96 | - | - |
| 1284 | 101068.96 | 110719.39 | - | - |
| 1285 | 101068.9 | 110719.83 | - | - |
| 1286 | 101068.83 | 110720.26 | - | - |
| 1287 | 101068.76 | 110720.7 | - | - |
| 1288 | 101068.7 | 110721.13 | - | - |
| 1289 | 101068.63 | 110721.56 | - | - |
| 1290 | 101068.55 | 110721.99 | - | - |
| 1291 | 101068.48 | 110722.43 | - | - |
| 1292 | 101068.4 | 110722.86 | - | - |
| 1293 | 101068.33 | 110723.29 | - | - |
| 1294 | 101068.25 | 110723.72 | - | - |
| 1295 | 101068.17 | 110724.15 | - | - |
| 1296 | 101068.09 | 110724.58 | - | - |
| 1297 | 101068 | 110725.02 | - | - |
| 1298 | 101067.92 | 110725.45 | - | - |
| 1299 | 101067.83 | 110725.88 | - | - |
| 1300 | 101067.74 | 110726.3 | - | - |



ДОКУМЕНТ ПОДПИСАН
ЭЛЕКТРОННОЙ ПОДПИСЬЮ

Сертификат: 009F0BDC181A023B64597F1E2579BEFB50

Владелец: ФЕДЕРАЛЬНАЯ СЛУЖБА ГОСУДАРСТВЕННОЙ

РЕГИСТРАЦИИ, КАДАСТРА И КАРТОГРАФИИ

Действителен: с 02.08.2024 по 26.10.2025

полное наименование должности

инициалы, фамилия

Земельный участок

вид объекта недвижимости

Лист № 209 раздела 4.2

Всего листов раздела 4.2: 326

Всего разделов: 8

Всего листов выписки: 475

19.09.2024г. № КУВИ-001/2024-234429078

Кадастровый номер:

78:34:0413501:1216

| 1 | 2 | 3 | 4 | 5 |
|------|-----------|-----------|---|---|
| 1301 | 101067.65 | 110726.73 | - | - |
| 1302 | 101067.56 | 110727.16 | - | - |
| 1303 | 101067.46 | 110727.59 | - | - |
| 1304 | 101067.36 | 110728.02 | - | - |
| 1305 | 101067.25 | 110728.52 | - | - |
| 1306 | 101067.17 | 110728.87 | - | - |
| 1307 | 101067.07 | 110729.3 | - | - |
| 1308 | 101066.96 | 110729.73 | - | - |
| 1309 | 101066.86 | 110730.15 | - | - |
| 1310 | 101066.75 | 110730.58 | - | - |
| 1311 | 101066.64 | 110731 | - | - |
| 1312 | 101066.53 | 110731.43 | - | - |
| 1313 | 101066.42 | 110731.85 | - | - |
| 1314 | 101066.31 | 110732.28 | - | - |
| 1315 | 101066.19 | 110732.7 | - | - |
| 1316 | 101066.08 | 110733.12 | - | - |
| 1317 | 101065.96 | 110733.55 | - | - |
| 1318 | 101065.84 | 110733.97 | - | - |
| 1319 | 101065.72 | 110734.39 | - | - |
| 1320 | 101065.6 | 110734.81 | - | - |
| 1321 | 101065.47 | 110735.23 | - | - |
| 1322 | 101064.47 | 110738.31 | - | - |
| 1323 | 101063.02 | 110741.87 | - | - |
| 1324 | 101061.24 | 110745.42 | - | - |
| 1325 | 101061.03 | 110745.8 | - | - |
| 1326 | 101060.81 | 110746.18 | - | - |
| 1327 | 101060.6 | 110746.56 | - | - |
| 1328 | 101060.39 | 110746.94 | - | - |
| 1329 | 101060.17 | 110747.32 | - | - |



ДОКУМЕНТ ПОДПИСАН
ЭЛЕКТРОННОЙ ПОДПИСЬЮ

Сертификат: 009F0BDC181A023B64597F1E2579BEFB50

Владелец: ФЕДЕРАЛЬНАЯ СЛУЖБА ГОСУДАРСТВЕННОЙ

РЕГИСТРАЦИИ, КАДАСТРА И КАРТОГРАФИИ

Действителен: с 02.08.2024 по 26.10.2025

полное наименование должности

инициалы, фамилия

Земельный участок

вид объекта недвижимости

Лист № 210 раздела 4.2

Всего листов раздела 4.2: 326

Всего разделов: 8

Всего листов выписки: 475

19.09.2024г. № КУВИ-001/2024-234429078

Кадастровый номер:

78:34:0413501:1216

| 1 | 2 | 3 | 4 | 5 |
|------|-----------|-----------|---|---|
| 1330 | 101059.95 | 110747.7 | - | - |
| 1331 | 101059.73 | 110748.08 | - | - |
| 1332 | 101059.51 | 110748.46 | - | - |
| 1333 | 101059.29 | 110748.83 | - | - |
| 1334 | 101059.07 | 110749.21 | - | - |
| 1335 | 101058.85 | 110749.59 | - | - |
| 1336 | 101058.62 | 110749.96 | - | - |
| 1337 | 101058.4 | 110750.33 | - | - |
| 1338 | 101058.17 | 110750.71 | - | - |
| 1339 | 101057.95 | 110751.08 | - | - |
| 1340 | 101057.72 | 110751.45 | - | - |
| 1341 | 101057.49 | 110751.82 | - | - |
| 1342 | 101057.26 | 110752.2 | - | - |
| 1343 | 101057.03 | 110752.57 | - | - |
| 1344 | 101056.79 | 110752.94 | - | - |
| 1345 | 101056.56 | 110753.3 | - | - |
| 1346 | 101056.33 | 110753.67 | - | - |
| 1347 | 101056.09 | 110754.04 | - | - |
| 1348 | 101055.85 | 110754.41 | - | - |
| 1349 | 101055.61 | 110754.77 | - | - |
| 1350 | 101055.38 | 110755.14 | - | - |
| 1351 | 101055.14 | 110755.5 | - | - |
| 1352 | 101054.89 | 110755.87 | - | - |
| 1353 | 101054.65 | 110756.23 | - | - |
| 1354 | 101054.41 | 110756.59 | - | - |
| 1355 | 101054.17 | 110756.96 | - | - |
| 1356 | 101053.92 | 110757.32 | - | - |
| 1357 | 101053.67 | 110757.68 | - | - |
| 1358 | 101053.46 | 110757.99 | - | - |



ДОКУМЕНТ ПОДПИСАН
ЭЛЕКТРОННОЙ ПОДПИСЬЮ

Сертификат: 009F0BDC181A023B64597F1E2579BEFB50

Владелец: ФЕДЕРАЛЬНАЯ СЛУЖБА ГОСУДАРСТВЕННОЙ

РЕГИСТРАЦИИ, КАДАСТРА И КАРТОГРАФИИ

Действителен: с 02.08.2024 по 26.10.2025

полное наименование должности

инициалы, фамилия

Земельный участок

вид объекта недвижимости

Лист № 211 раздела 4.2

Всего листов раздела 4.2: 326

Всего разделов: 8

Всего листов выписки: 475

19.09.2024г. № КУВИ-001/2024-234429078

Кадастровый номер:

78:34:0413501:1216

| 1 | 2 | 3 | 4 | 5 |
|------|-----------|-----------|---|---|
| 1359 | 101053.18 | 110758.4 | - | - |
| 1360 | 101052.93 | 110758.76 | - | - |
| 1361 | 101052.68 | 110759.11 | - | - |
| 1362 | 101052.43 | 110759.47 | - | - |
| 1363 | 101052.18 | 110759.83 | - | - |
| 1364 | 101051.92 | 110760.18 | - | - |
| 1365 | 101051.67 | 110760.54 | - | - |
| 1366 | 101051.41 | 110760.89 | - | - |
| 1367 | 101051.16 | 110761.24 | - | - |
| 1368 | 101050.9 | 110761.6 | - | - |
| 1369 | 101050.64 | 110761.95 | - | - |
| 1370 | 101050.38 | 110762.3 | - | - |
| 1371 | 101050.12 | 110762.65 | - | - |
| 1372 | 101049.86 | 110763 | - | - |
| 1373 | 101049.6 | 110763.35 | - | - |
| 1374 | 101049.33 | 110763.7 | - | - |
| 1375 | 101049.07 | 110764.05 | - | - |
| 1376 | 101048.8 | 110764.39 | - | - |
| 1377 | 101048.54 | 110764.74 | - | - |
| 1378 | 101048.27 | 110765.08 | - | - |
| 1379 | 101048 | 110765.43 | - | - |
| 1380 | 101047.73 | 110765.77 | - | - |
| 1381 | 101047.46 | 110766.11 | - | - |
| 1382 | 101047.19 | 110766.46 | - | - |
| 1383 | 101046.92 | 110766.8 | - | - |
| 1384 | 101046.64 | 110767.14 | - | - |
| 1385 | 101046.37 | 110767.48 | - | - |
| 1386 | 101046.09 | 110767.82 | - | - |
| 1387 | 101045.82 | 110768.15 | - | - |



ДОКУМЕНТ ПОДПИСАН
ЭЛЕКТРОННОЙ ПОДПИСЬЮ

Сертификат: 009F0BDC181A023B64597F1E2579BEFB50

Владелец: ФЕДЕРАЛЬНАЯ СЛУЖБА ГОСУДАРСТВЕННОЙ

РЕГИСТРАЦИИ, КАДАСТРА И КАРТОГРАФИИ

Действителен: с 02.08.2024 по 26.10.2025

полное наименование должности

инициалы, фамилия

Земельный участок

вид объекта недвижимости

Лист № 212 раздела 4.2

Всего листов раздела 4.2: 326

Всего разделов: 8

Всего листов выписки: 475

19.09.2024г. № КУВИ-001/2024-234429078

Кадастровый номер:

78:34:0413501:1216

| 1 | 2 | 3 | 4 | 5 |
|------|-----------|-----------|---|---|
| 1388 | 101045.54 | 110768.49 | - | - |
| 1389 | 101045.26 | 110768.83 | - | - |
| 1390 | 101044.98 | 110769.16 | - | - |
| 1391 | 101044.7 | 110769.5 | - | - |
| 1392 | 101044.42 | 110769.83 | - | - |
| 1393 | 101044.14 | 110770.17 | - | - |
| 1394 | 101043.85 | 110770.5 | - | - |
| 1395 | 101043.57 | 110770.83 | - | - |
| 1396 | 101043.5 | 110771.26 | - | - |
| 1397 | 101043.43 | 110771.69 | - | - |
| 1398 | 101043.36 | 110772.13 | - | - |
| 1399 | 101043.29 | 110772.56 | - | - |
| 1400 | 101043.22 | 110772.99 | - | - |
| 1401 | 101043.15 | 110773.42 | - | - |
| 1402 | 101043.08 | 110773.85 | - | - |
| 1403 | 101043.01 | 110774.29 | - | - |
| 1404 | 101042.93 | 110774.72 | - | - |
| 1405 | 101042.86 | 110775.15 | - | - |
| 1406 | 101042.79 | 110775.58 | - | - |
| 1407 | 101042.71 | 110776.01 | - | - |
| 1408 | 101042.64 | 110776.44 | - | - |
| 1409 | 101042.56 | 110776.87 | - | - |
| 1410 | 101042.48 | 110777.3 | - | - |
| 1411 | 101042.41 | 110777.73 | - | - |
| 1412 | 101042.33 | 110778.17 | - | - |
| 1413 | 101042.25 | 110778.6 | - | - |
| 1414 | 101042.18 | 110779.03 | - | - |
| 1415 | 101042.1 | 110779.46 | - | - |
| 1416 | 101042.02 | 110779.89 | - | - |



ДОКУМЕНТ ПОДПИСАН
ЭЛЕКТРОННОЙ ПОДПИСЬЮ

Сертификат: 009F0BDC181A023B64597F1E2579BEFB50

Владелец: ФЕДЕРАЛЬНАЯ СЛУЖБА ГОСУДАРСТВЕННОЙ

РЕГИСТРАЦИИ, КАДАСТРА И КАРТОГРАФИИ

Действителен: с 02.08.2024 по 26.10.2025

полное наименование должности

инициалы, фамилия

Земельный участок

вид объекта недвижимости

Лист № 213 раздела 4.2

Всего листов раздела 4.2: 326

Всего разделов: 8

Всего листов выписки: 475

19.09.2024г. № КУВИ-001/2024-234429078

Кадастровый номер:

78:34:0413501:1216

| 1 | 2 | 3 | 4 | 5 |
|------|-----------|-----------|---|---|
| 1417 | 101041.94 | 110780.32 | - | - |
| 1418 | 101041.86 | 110780.75 | - | - |
| 1419 | 101041.78 | 110781.18 | - | - |
| 1420 | 101041.7 | 110781.61 | - | - |
| 1421 | 101041.61 | 110782.04 | - | - |
| 1422 | 101041.53 | 110782.47 | - | - |
| 1423 | 101041.45 | 110782.9 | - | - |
| 1424 | 101041.37 | 110783.33 | - | - |
| 1425 | 101041.28 | 110783.76 | - | - |
| 1426 | 101041.2 | 110784.19 | - | - |
| 1427 | 101041.11 | 110784.62 | - | - |
| 1428 | 101041.03 | 110785.04 | - | - |
| 1429 | 101040.94 | 110785.47 | - | - |
| 1430 | 101040.87 | 110785.84 | - | - |
| 1431 | 101040.77 | 110786.33 | - | - |
| 1432 | 101040.68 | 110786.76 | - | - |
| 1433 | 101040.6 | 110787.19 | - | - |
| 1434 | 101040.51 | 110787.62 | - | - |
| 1435 | 101040.42 | 110788.05 | - | - |
| 1436 | 101040.33 | 110788.48 | - | - |
| 1437 | 101040.24 | 110788.9 | - | - |
| 1438 | 101040.15 | 110789.33 | - | - |
| 1439 | 101040.06 | 110789.76 | - | - |
| 1440 | 101039.97 | 110790.19 | - | - |
| 1441 | 101039.88 | 110790.62 | - | - |
| 1442 | 101039.78 | 110791.04 | - | - |
| 1443 | 101039.69 | 110791.47 | - | - |
| 1444 | 101039.6 | 110791.9 | - | - |
| 1445 | 101039.5 | 110792.33 | - | - |



ДОКУМЕНТ ПОДПИСАН
ЭЛЕКТРОННОЙ ПОДПИСЬЮ

Сертификат: 009F0BDC181A023B64597F1E2579BEFB50

Владелец: ФЕДЕРАЛЬНАЯ СЛУЖБА ГОСУДАРСТВЕННОЙ

РЕГИСТРАЦИИ, КАДАСТРА И КАРТОГРАФИИ

Действителен: с 02.08.2024 по 26.10.2025

полное наименование должности

инициалы, фамилия

Земельный участок

вид объекта недвижимости

Лист № 214 раздела 4.2

Всего листов раздела 4.2: 326

Всего разделов: 8

Всего листов выписки: 475

19.09.2024г. № КУВИ-001/2024-234429078

Кадастровый номер:

78:34:0413501:1216

| 1 | 2 | 3 | 4 | 5 |
|------|-----------|-----------|---|---|
| 1446 | 101039.41 | 110792.75 | - | - |
| 1447 | 101039.31 | 110793.18 | - | - |
| 1448 | 101039.22 | 110793.61 | - | - |
| 1449 | 101039.12 | 110794.03 | - | - |
| 1450 | 101039.03 | 110794.46 | - | - |
| 1451 | 101038.93 | 110794.89 | - | - |
| 1452 | 101038.83 | 110795.31 | - | - |
| 1453 | 101038.73 | 110795.74 | - | - |
| 1454 | 101038.64 | 110796.17 | - | - |
| 1455 | 101038.54 | 110796.59 | - | - |
| 1456 | 101038.44 | 110797.02 | - | - |
| 1457 | 101038.34 | 110797.45 | - | - |
| 1458 | 101038.24 | 110797.87 | - | - |
| 1459 | 101038.14 | 110798.3 | - | - |
| 1460 | 101038.03 | 110798.72 | - | - |
| 1461 | 101037.93 | 110799.15 | - | - |
| 1462 | 101037.83 | 110799.57 | - | - |
| 1463 | 101037.73 | 110800 | - | - |
| 1464 | 101037.62 | 110800.42 | - | - |
| 1465 | 101037.52 | 110800.85 | - | - |
| 1466 | 101037.41 | 110801.27 | - | - |
| 1467 | 101037.31 | 110801.7 | - | - |
| 1468 | 101037.2 | 110802.12 | - | - |
| 1469 | 101037.1 | 110802.55 | - | - |
| 1470 | 101036.99 | 110802.97 | - | - |
| 1471 | 101036.88 | 110803.4 | - | - |
| 1472 | 101036.78 | 110803.82 | - | - |
| 1473 | 101036.67 | 110804.25 | - | - |
| 1474 | 101036.56 | 110804.67 | - | - |



ДОКУМЕНТ ПОДПИСАН
ЭЛЕКТРОННОЙ ПОДПИСЬЮ

Сертификат: 009F0BDC181A023B64597F1E2579BEFB50

Владелец: ФЕДЕРАЛЬНАЯ СЛУЖБА ГОСУДАРСТВЕННОЙ

РЕГИСТРАЦИИ, КАДАСТРА И КАРТОГРАФИИ

Действителен: с 02.08.2024 по 26.10.2025

полное наименование должности

инициалы, фамилия

Земельный участок

вид объекта недвижимости

Лист № 215 раздела 4.2

Всего листов раздела 4.2: 326

Всего разделов: 8

Всего листов выписки: 475

19.09.2024г. № КУВИ-001/2024-234429078

Кадастровый номер:

78:34:0413501:1216

| 1 | 2 | 3 | 4 | 5 |
|------|-----------|-----------|---|---|
| 1475 | 101036.47 | 110805.1 | - | - |
| 1476 | 101036.37 | 110805.54 | - | - |
| 1477 | 101036.28 | 110805.97 | - | - |
| 1478 | 101036.18 | 110806.4 | - | - |
| 1479 | 101036.08 | 110806.84 | - | - |
| 1480 | 101035.98 | 110807.27 | - | - |
| 1481 | 101035.89 | 110807.7 | - | - |
| 1482 | 101035.79 | 110808.14 | - | - |
| 1483 | 101035.69 | 110808.57 | - | - |
| 1484 | 101035.59 | 110809 | - | - |
| 1485 | 101035.49 | 110809.43 | - | - |
| 1486 | 101035.39 | 110809.87 | - | - |
| 1487 | 101035.29 | 110810.3 | - | - |
| 1488 | 101035.19 | 110810.73 | - | - |
| 1489 | 101035.08 | 110811.16 | - | - |
| 1490 | 101034.98 | 110811.59 | - | - |
| 1491 | 101034.88 | 110812.03 | - | - |
| 1492 | 101034.77 | 110812.46 | - | - |
| 1493 | 101034.67 | 110812.89 | - | - |
| 1494 | 101034.56 | 110813.32 | - | - |
| 1495 | 101034.46 | 110813.75 | - | - |
| 1496 | 101034.35 | 110814.18 | - | - |
| 1497 | 101034.24 | 110814.61 | - | - |
| 1498 | 101034.13 | 110815.04 | - | - |
| 1499 | 101034.03 | 110815.47 | - | - |
| 1500 | 101033.92 | 110815.9 | - | - |
| 1501 | 101033.81 | 110816.34 | - | - |
| 1502 | 101033.7 | 110816.77 | - | - |
| 1503 | 101033.59 | 110817.2 | - | - |



ДОКУМЕНТ ПОДПИСАН
ЭЛЕКТРОННОЙ ПОДПИСЬЮ

Сертификат: 009F0BDC181A023B64597F1E2579BEFB50

Владелец: ФЕДЕРАЛЬНАЯ СЛУЖБА ГОСУДАРСТВЕННОЙ

РЕГИСТРАЦИИ, КАДАСТРА И КАРТОГРАФИИ

Действителен: с 02.08.2024 по 26.10.2025

полное наименование должности

инициалы, фамилия

Земельный участок

вид объекта недвижимости

Лист № 216 раздела 4.2

Всего листов раздела 4.2: 326

Всего разделов: 8

Всего листов выписки: 475

19.09.2024г. № КУВИ-001/2024-234429078

Кадастровый номер:

78:34:0413501:1216

| 1 | 2 | 3 | 4 | 5 |
|------|-----------|-----------|---|---|
| 1504 | 101033.47 | 110817.62 | - | - |
| 1505 | 101033.36 | 110818.05 | - | - |
| 1506 | 101033.25 | 110818.48 | - | - |
| 1507 | 101033.14 | 110818.91 | - | - |
| 1508 | 101033.02 | 110819.34 | - | - |
| 1509 | 101032.91 | 110819.77 | - | - |
| 1510 | 101032.79 | 110820.2 | - | - |
| 1511 | 101032.68 | 110820.63 | - | - |
| 1512 | 101032.56 | 110821.06 | - | - |
| 1513 | 101032.45 | 110821.49 | - | - |
| 1514 | 101032.33 | 110821.91 | - | - |
| 1515 | 101032.21 | 110822.34 | - | - |
| 1516 | 101032.09 | 110822.77 | - | - |
| 1517 | 101031.98 | 110823.2 | - | - |
| 1518 | 101031.86 | 110823.63 | - | - |
| 1519 | 101031.74 | 110824.05 | - | - |
| 1520 | 101031.62 | 110824.48 | - | - |
| 1521 | 101031.49 | 110824.91 | - | - |
| 1522 | 101031.37 | 110825.33 | - | - |
| 1523 | 101031.25 | 110825.76 | - | - |
| 1524 | 101031.13 | 110826.19 | - | - |
| 1525 | 101031 | 110826.61 | - | - |
| 1526 | 101030.88 | 110827.04 | - | - |
| 1527 | 101029.66 | 110831.04 | - | - |
| 1528 | 101028.1 | 110834.83 | - | - |
| 1529 | 101026.21 | 110838.49 | - | - |
| 1530 | 101023.99 | 110842.05 | - | - |
| 1531 | 101021.54 | 110845.39 | - | - |
| 1532 | 101021.45 | 110845.82 | - | - |



ДОКУМЕНТ ПОДПИСАН
ЭЛЕКТРОННОЙ ПОДПИСЬЮ

Сертификат: 009F0BDC181A023B64597F1E2579BEFB50

Владелец: ФЕДЕРАЛЬНАЯ СЛУЖБА ГОСУДАРСТВЕННОЙ

РЕГИСТРАЦИИ, КАДАСТРА И КАРТОГРАФИИ

Действителен: с 02.08.2024 по 26.10.2025

полное наименование должности

инициалы, фамилия

Земельный участок

вид объекта недвижимости

Лист № 217 раздела 4.2

Всего листов раздела 4.2: 326

Всего разделов: 8

Всего листов выписки: 475

19.09.2024г. № КУВИ-001/2024-234429078

Кадастровый номер:

78:34:0413501:1216

| 1 | 2 | 3 | 4 | 5 |
|------|-----------|-----------|---|---|
| 1533 | 101021.35 | 110846.24 | - | - |
| 1534 | 101021.26 | 110846.67 | - | - |
| 1535 | 101021.15 | 110847.09 | - | - |
| 1536 | 101021.05 | 110847.52 | - | - |
| 1537 | 101020.94 | 110847.94 | - | - |
| 1538 | 101020.83 | 110848.36 | - | - |
| 1539 | 101020.71 | 110848.79 | - | - |
| 1540 | 101020.59 | 110849.21 | - | - |
| 1541 | 101020.47 | 110849.62 | - | - |
| 1542 | 101020.35 | 110850.04 | - | - |
| 1543 | 101020.22 | 110850.46 | - | - |
| 1544 | 101020.09 | 110850.88 | - | - |
| 1545 | 101019.95 | 110851.29 | - | - |
| 1546 | 101019.81 | 110851.71 | - | - |
| 1547 | 101019.67 | 110852.12 | - | - |
| 1548 | 101019.52 | 110852.53 | - | - |
| 1549 | 101019.37 | 110852.94 | - | - |
| 1550 | 101019.22 | 110853.35 | - | - |
| 1551 | 101019.06 | 110853.76 | - | - |
| 1552 | 101018.91 | 110854.17 | - | - |
| 1553 | 101018.74 | 110854.57 | - | - |
| 1554 | 101018.58 | 110854.98 | - | - |
| 1555 | 101018.41 | 110855.38 | - | - |
| 1556 | 101018.24 | 110855.78 | - | - |
| 1557 | 101018.06 | 110856.18 | - | - |
| 1558 | 101017.88 | 110856.58 | - | - |
| 1559 | 101017.7 | 110856.97 | - | - |
| 1560 | 101017.51 | 110857.37 | - | - |
| 1561 | 101017.32 | 110857.76 | - | - |



ДОКУМЕНТ ПОДПИСАН
ЭЛЕКТРОННОЙ ПОДПИСЬЮ

Сертификат: 009F0BDC181A023B64597F1E2579BEFB50

Владелец: ФЕДЕРАЛЬНАЯ СЛУЖБА ГОСУДАРСТВЕННОЙ

РЕГИСТРАЦИИ, КАДАСТРА И КАРТОГРАФИИ

Действителен: с 02.08.2024 по 26.10.2025

полное наименование должности

инициалы, фамилия

Земельный участок

вид объекта недвижимости

Лист № 218 раздела 4.2

Всего листов раздела 4.2: 326

Всего разделов: 8

Всего листов выписки: 475

19.09.2024г. № КУВИ-001/2024-234429078

Кадастровый номер:

78:34:0413501:1216

| 1 | 2 | 3 | 4 | 5 |
|------|-----------|-----------|---|---|
| 1562 | 101017.13 | 110858.16 | - | - |
| 1563 | 101016.94 | 110858.55 | - | - |
| 1564 | 101016.74 | 110858.94 | - | - |
| 1565 | 101016.54 | 110859.32 | - | - |
| 1566 | 101016.33 | 110859.71 | - | - |
| 1567 | 101016.13 | 110860.09 | - | - |
| 1568 | 101015.91 | 110860.48 | - | - |
| 1569 | 101015.7 | 110860.86 | - | - |
| 1570 | 101015.48 | 110861.24 | - | - |
| 1571 | 101015.26 | 110861.61 | - | - |
| 1572 | 101015.04 | 110861.99 | - | - |
| 1573 | 101014.92 | 110862.19 | - | - |
| 1574 | 101014.58 | 110862.74 | - | - |
| 1575 | 101014.35 | 110863.11 | - | - |
| 1576 | 101014.12 | 110863.47 | - | - |
| 1577 | 101013.88 | 110863.84 | - | - |
| 1578 | 101013.64 | 110864.2 | - | - |
| 1579 | 101013.39 | 110864.57 | - | - |
| 1580 | 101013.15 | 110864.93 | - | - |
| 1581 | 101012.9 | 110865.28 | - | - |
| 1582 | 101012.64 | 110865.64 | - | - |
| 1583 | 101012.39 | 110866 | - | - |
| 1584 | 101012.13 | 110866.35 | - | - |
| 1585 | 101011.87 | 110866.7 | - | - |
| 1586 | 101011.6 | 110867.04 | - | - |
| 1587 | 101011.34 | 110867.39 | - | - |
| 1588 | 101011.07 | 110867.73 | - | - |
| 1589 | 101010.79 | 110868.07 | - | - |
| 1590 | 101010.52 | 110868.41 | - | - |



ДОКУМЕНТ ПОДПИСАН
ЭЛЕКТРОННОЙ ПОДПИСЬЮ

Сертификат: 009F0BDC181A023B64597F1E2579BEFB50

Владелец: ФЕДЕРАЛЬНАЯ СЛУЖБА ГОСУДАРСТВЕННОЙ

РЕГИСТРАЦИИ, КАДАСТРА И КАРТОГРАФИИ

Действителен: с 02.08.2024 по 26.10.2025

полное наименование должности

инициалы, фамилия

Земельный участок

вид объекта недвижимости

Лист № 219 раздела 4.2

Всего листов раздела 4.2: 326

Всего разделов: 8

Всего листов выписки: 475

19.09.2024г. № КУВИ-001/2024-234429078

Кадастровый номер:

78:34:0413501:1216

| 1 | 2 | 3 | 4 | 5 |
|------|-----------|-----------|---|---|
| 1591 | 101010.24 | 110868.75 | - | - |
| 1592 | 101009.96 | 110869.08 | - | - |
| 1593 | 101009.67 | 110869.42 | - | - |
| 1594 | 101009.39 | 110869.75 | - | - |
| 1595 | 101009.1 | 110870.07 | - | - |
| 1596 | 101008.81 | 110870.4 | - | - |
| 1597 | 101008.51 | 110870.72 | - | - |
| 1598 | 101008.21 | 110871.04 | - | - |
| 1599 | 101007.91 | 110871.36 | - | - |
| 1600 | 101007.61 | 110871.67 | - | - |
| 1601 | 101007.31 | 110871.99 | - | - |
| 1602 | 101007 | 110872.3 | - | - |
| 1603 | 101006.69 | 110872.61 | - | - |
| 1604 | 101006.38 | 110872.91 | - | - |
| 1605 | 101006.06 | 110873.21 | - | - |
| 1606 | 101005.74 | 110873.51 | - | - |
| 1607 | 101005.43 | 110873.81 | - | - |
| 1608 | 101005.1 | 110874.11 | - | - |
| 1609 | 101004.78 | 110874.4 | - | - |
| 1610 | 101004.45 | 110874.69 | - | - |
| 1611 | 101004.12 | 110874.98 | - | - |
| 1612 | 101003.79 | 110875.26 | - | - |
| 1613 | 101003.46 | 110875.54 | - | - |
| 1614 | 101003.12 | 110875.82 | - | - |
| 1615 | 101003.1 | 110876.26 | - | - |
| 1616 | 101003.09 | 110876.71 | - | - |
| 1617 | 101003.07 | 110877.15 | - | - |
| 1618 | 101003.06 | 110877.59 | - | - |
| 1619 | 101003.04 | 110878.03 | - | - |



ДОКУМЕНТ ПОДПИСАН
ЭЛЕКТРОННОЙ ПОДПИСЬЮ

Сертификат: 009F0BDC181A023B64597F1E2579BEFB50

Владелец: ФЕДЕРАЛЬНАЯ СЛУЖБА ГОСУДАРСТВЕННОЙ

РЕГИСТРАЦИИ, КАДАСТРА И КАРТОГРАФИИ

Действителен: с 02.08.2024 по 26.10.2025

полное наименование должности

инициалы, фамилия

Земельный участок

вид объекта недвижимости

Лист № 220 раздела 4.2

Всего листов раздела 4.2: 326

Всего разделов: 8

Всего листов выписки: 475

19.09.2024г. № КУВИ-001/2024-234429078

Кадастровый номер:

78:34:0413501:1216

| 1 | 2 | 3 | 4 | 5 |
|------|-----------|-----------|---|---|
| 1620 | 101003.03 | 110878.48 | - | - |
| 1621 | 101003.02 | 110878.92 | - | - |
| 1622 | 101003.01 | 110879.36 | - | - |
| 1623 | 101003 | 110879.8 | - | - |
| 1624 | 101002.99 | 110880.25 | - | - |
| 1625 | 101002.99 | 110880.69 | - | - |
| 1626 | 101002.98 | 110881.13 | - | - |
| 1627 | 101002.98 | 110881.58 | - | - |
| 1628 | 101002.97 | 110882.02 | - | - |
| 1629 | 101002.97 | 110882.46 | - | - |
| 1630 | 101002.97 | 110882.75 | - | - |
| 1631 | 101002.97 | 110883.35 | - | - |
| 1632 | 101002.97 | 110883.79 | - | - |
| 1633 | 101002.97 | 110884.23 | - | - |
| 1634 | 101002.98 | 110884.68 | - | - |
| 1635 | 101002.98 | 110885.12 | - | - |
| 1636 | 101002.99 | 110885.56 | - | - |
| 1637 | 101002.99 | 110886 | - | - |
| 1638 | 101003 | 110886.45 | - | - |
| 1639 | 101003.01 | 110886.89 | - | - |
| 1640 | 101003.02 | 110887.33 | - | - |
| 1641 | 101003.03 | 110887.77 | - | - |
| 1642 | 101003.04 | 110888.22 | - | - |
| 1643 | 101003.06 | 110888.66 | - | - |
| 1644 | 101003.07 | 110889.1 | - | - |
| 1645 | 101003.08 | 110889.55 | - | - |
| 1646 | 101003.1 | 110889.99 | - | - |
| 1647 | 101003.12 | 110890.43 | - | - |
| 1648 | 101003.14 | 110890.87 | - | - |



ДОКУМЕНТ ПОДПИСАН
ЭЛЕКТРОННОЙ ПОДПИСЬЮ

Сертификат: 009F0BDC181A023B64597F1E2579BEFB50

Владелец: ФЕДЕРАЛЬНАЯ СЛУЖБА ГОСУДАРСТВЕННОЙ

РЕГИСТРАЦИИ, КАДАСТРА И КАРТОГРАФИИ

Действителен: с 02.08.2024 по 26.10.2025

полное наименование должности

инициалы, фамилия

Земельный участок

вид объекта недвижимости

Лист № 221 раздела 4.2

Всего листов раздела 4.2: 326

Всего разделов: 8

Всего листов выписки: 475

19.09.2024г. № КУВИ-001/2024-234429078

Кадастровый номер:

78:34:0413501:1216

| 1 | 2 | 3 | 4 | 5 |
|------|-----------|-----------|---|---|
| 1649 | 101003.16 | 110891.32 | - | - |
| 1650 | 101003.18 | 110891.76 | - | - |
| 1651 | 101003.2 | 110892.2 | - | - |
| 1652 | 101003.25 | 110892.63 | - | - |
| 1653 | 101003.29 | 110893.07 | - | - |
| 1654 | 101003.34 | 110893.5 | - | - |
| 1655 | 101003.39 | 110893.94 | - | - |
| 1656 | 101003.44 | 110894.37 | - | - |
| 1657 | 101003.49 | 110894.8 | - | - |
| 1658 | 101003.54 | 110895.24 | - | - |
| 1659 | 101003.59 | 110895.67 | - | - |
| 1660 | 101003.65 | 110896.1 | - | - |
| 1661 | 101003.7 | 110896.53 | - | - |
| 1662 | 101003.76 | 110896.97 | - | - |
| 1663 | 101003.81 | 110897.4 | - | - |
| 1664 | 101003.87 | 110897.83 | - | - |
| 1665 | 101003.93 | 110898.27 | - | - |
| 1666 | 101003.98 | 110898.7 | - | - |
| 1667 | 101004.04 | 110899.13 | - | - |
| 1668 | 101004.1 | 110899.56 | - | - |
| 1669 | 101004.16 | 110899.99 | - | - |
| 1670 | 101004.23 | 110900.43 | - | - |
| 1671 | 101004.29 | 110900.86 | - | - |
| 1672 | 101004.35 | 110901.29 | - | - |
| 1673 | 101004.42 | 110901.72 | - | - |
| 1674 | 101004.48 | 110902.15 | - | - |
| 1675 | 101004.55 | 110902.58 | - | - |
| 1676 | 101004.62 | 110903.02 | - | - |
| 1677 | 101004.68 | 110903.45 | - | - |



ДОКУМЕНТ ПОДПИСАН
ЭЛЕКТРОННОЙ ПОДПИСЬЮ

Сертификат: 009F0BDC181A023B64597F1E2579BEFB50

Владелец: ФЕДЕРАЛЬНАЯ СЛУЖБА ГОСУДАРСТВЕННОЙ

РЕГИСТРАЦИИ, КАДАСТРА И КАРТОГРАФИИ

Действителен: с 02.08.2024 по 26.10.2025

полное наименование должности

инициалы, фамилия

Земельный участок

вид объекта недвижимости

Лист № 222 раздела 4.2

Всего листов раздела 4.2: 326

Всего разделов: 8

Всего листов выписки: 475

19.09.2024г. № КУВИ-001/2024-234429078

Кадастровый номер:

78:34:0413501:1216

| 1 | 2 | 3 | 4 | 5 |
|------|-----------|-----------|---|---|
| 1678 | 101004.75 | 110903.88 | - | - |
| 1679 | 101004.82 | 110904.31 | - | - |
| 1680 | 101004.89 | 110904.74 | - | - |
| 1681 | 101004.96 | 110905.17 | - | - |
| 1682 | 101005.04 | 110905.6 | - | - |
| 1683 | 101005.11 | 110906.03 | - | - |
| 1684 | 101005.18 | 110906.46 | - | - |
| 1685 | 101005.26 | 110906.89 | - | - |
| 1686 | 101005.34 | 110907.32 | - | - |
| 1687 | 101005.41 | 110907.75 | - | - |
| 1688 | 101005.49 | 110908.18 | - | - |
| 1689 | 101005.57 | 110908.61 | - | - |
| 1690 | 101005.64 | 110908.99 | - | - |
| 1691 | 101005.73 | 110909.46 | - | - |
| 1692 | 101005.81 | 110909.89 | - | - |
| 1693 | 101005.89 | 110910.32 | - | - |
| 1694 | 101005.98 | 110910.75 | - | - |
| 1695 | 101006.06 | 110911.18 | - | - |
| 1696 | 101006.14 | 110911.61 | - | - |
| 1697 | 101006.23 | 110912.03 | - | - |
| 1698 | 101006.32 | 110912.46 | - | - |
| 1699 | 101006.4 | 110912.89 | - | - |
| 1700 | 101006.49 | 110913.32 | - | - |
| 1701 | 101006.58 | 110913.74 | - | - |
| 1702 | 101006.67 | 110914.17 | - | - |
| 1703 | 101006.76 | 110914.6 | - | - |
| 1704 | 101006.85 | 110915.02 | - | - |
| 1705 | 101006.94 | 110915.45 | - | - |
| 1706 | 101007.04 | 110915.88 | - | - |



ДОКУМЕНТ ПОДПИСАН
ЭЛЕКТРОННОЙ ПОДПИСЬЮ

Сертификат: 009F0BDC181A023B64597F1E2579BEFB50

Владелец: ФЕДЕРАЛЬНАЯ СЛУЖБА ГОСУДАРСТВЕННОЙ

РЕГИСТРАЦИИ, КАДАСТРА И КАРТОГРАФИИ

Действителен: с 02.08.2024 по 26.10.2025

полное наименование должности

инициалы, фамилия

Земельный участок

вид объекта недвижимости

Лист № 223 раздела 4.2

Всего листов раздела 4.2: 326

Всего разделов: 8

Всего листов выписки: 475

19.09.2024г. № КУВИ-001/2024-234429078

Кадастровый номер:

78:34:0413501:1216

| 1 | 2 | 3 | 4 | 5 |
|------|-----------|-----------|---|---|
| 1707 | 101007.13 | 110916.3 | - | - |
| 1708 | 101007.23 | 110916.73 | - | - |
| 1709 | 101007.32 | 110917.15 | - | - |
| 1710 | 101007.42 | 110917.58 | - | - |
| 1711 | 101007.52 | 110918.01 | - | - |
| 1712 | 101007.62 | 110918.43 | - | - |
| 1713 | 101007.72 | 110918.86 | - | - |
| 1714 | 101007.82 | 110919.28 | - | - |
| 1715 | 101007.92 | 110919.7 | - | - |
| 1716 | 101008.02 | 110920.13 | - | - |
| 1717 | 101008.12 | 110920.55 | - | - |
| 1718 | 101008.23 | 110920.98 | - | - |
| 1719 | 101008.33 | 110921.4 | - | - |
| 1720 | 101008.44 | 110921.82 | - | - |
| 1721 | 101008.54 | 110922.25 | - | - |
| 1722 | 101008.65 | 110922.67 | - | - |
| 1723 | 101008.71 | 110923.11 | - | - |
| 1724 | 101008.77 | 110923.54 | - | - |
| 1725 | 101008.82 | 110923.98 | - | - |
| 1726 | 101008.88 | 110924.42 | - | - |
| 1727 | 101008.93 | 110924.86 | - | - |
| 1728 | 101008.97 | 110925.3 | - | - |
| 1729 | 101009.02 | 110925.74 | - | - |
| 1730 | 101009.06 | 110926.17 | - | - |
| 1731 | 101009.11 | 110926.61 | - | - |
| 1732 | 101009.14 | 110927.05 | - | - |
| 1733 | 101009.18 | 110927.49 | - | - |
| 1734 | 101009.21 | 110927.93 | - | - |
| 1735 | 101009.25 | 110928.37 | - | - |



ДОКУМЕНТ ПОДПИСАН
ЭЛЕКТРОННОЙ ПОДПИСЬЮ

Сертификат: 009F0BDC181A023B64597F1E2579BEFB50

Владелец: ФЕДЕРАЛЬНАЯ СЛУЖБА ГОСУДАРСТВЕННОЙ

РЕГИСТРАЦИИ, КАДАСТРА И КАРТОГРАФИИ

Действителен: с 02.08.2024 по 26.10.2025

полное наименование должности

инициалы, фамилия

Земельный участок

вид объекта недвижимости

Лист № 224 раздела 4.2

Всего листов раздела 4.2: 326

Всего разделов: 8

Всего листов выписки: 475

19.09.2024г. № КУВИ-001/2024-234429078

Кадастровый номер:

78:34:0413501:1216

| 1 | 2 | 3 | 4 | 5 |
|------|-----------|-----------|---|---|
| 1736 | 101009.28 | 110928.81 | - | - |
| 1737 | 101009.3 | 110929.25 | - | - |
| 1738 | 101009.33 | 110929.69 | - | - |
| 1739 | 101009.35 | 110930.13 | - | - |
| 1740 | 101009.37 | 110930.58 | - | - |
| 1741 | 101009.39 | 110931.02 | - | - |
| 1742 | 101009.4 | 110931.46 | - | - |
| 1743 | 101009.42 | 110932.01 | - | - |
| 1744 | 101009.43 | 110932.34 | - | - |
| 1745 | 101009.44 | 110932.78 | - | - |
| 1746 | 101009.44 | 110933.22 | - | - |
| 1747 | 101009.45 | 110933.66 | - | - |
| 1748 | 101009.45 | 110934.1 | - | - |
| 1749 | 101009.45 | 110934.54 | - | - |
| 1750 | 101009.44 | 110934.99 | - | - |
| 1751 | 101009.44 | 110935.43 | - | - |
| 1752 | 101009.43 | 110935.87 | - | - |
| 1753 | 101009.42 | 110936.31 | - | - |
| 1754 | 101009.41 | 110936.75 | - | - |
| 1755 | 101009.39 | 110937.19 | - | - |
| 1756 | 101009.37 | 110937.63 | - | - |
| 1757 | 101009.35 | 110938.07 | - | - |
| 1758 | 101009.33 | 110938.51 | - | - |
| 1759 | 101009.31 | 110938.95 | - | - |
| 1760 | 101009.28 | 110939.39 | - | - |
| 1761 | 101009.25 | 110939.83 | - | - |
| 1762 | 101009.22 | 110940.27 | - | - |
| 1763 | 101009.18 | 110940.71 | - | - |
| 1764 | 101009.15 | 110941.15 | - | - |



ДОКУМЕНТ ПОДПИСАН
ЭЛЕКТРОННОЙ ПОДПИСЬЮ

Сертификат: 009F0BDC181A023B64597F1E2579BEFB50

Владелец: ФЕДЕРАЛЬНАЯ СЛУЖБА ГОСУДАРСТВЕННОЙ

РЕГИСТРАЦИИ, КАДАСТРА И КАРТОГРАФИИ

Действителен: с 02.08.2024 по 26.10.2025

полное наименование должности

инициалы, фамилия

Земельный участок

вид объекта недвижимости

Лист № 225 раздела 4.2

Всего листов раздела 4.2: 326

Всего разделов: 8

Всего листов выписки: 475

19.09.2024г. № КУВИ-001/2024-234429078

Кадастровый номер:

78:34:0413501:1216

| 1 | 2 | 3 | 4 | 5 |
|------|-----------|-----------|---|---|
| 1765 | 101009.11 | 110941.59 | - | - |
| 1766 | 101009.07 | 110942.03 | - | - |
| 1767 | 101009.03 | 110942.47 | - | - |
| 1768 | 101008.98 | 110942.91 | - | - |
| 1769 | 101008.94 | 110943.35 | - | - |
| 1770 | 101008.9 | 110943.79 | - | - |
| 1771 | 101008.85 | 110944.23 | - | - |
| 1772 | 101008.8 | 110944.67 | - | - |
| 1773 | 101008.75 | 110945.1 | - | - |
| 1774 | 101008.7 | 110945.54 | - | - |
| 1775 | 101008.64 | 110945.98 | - | - |
| 1776 | 101008.57 | 110946.41 | - | - |
| 1777 | 101008.51 | 110946.85 | - | - |
| 1778 | 101008.44 | 110947.29 | - | - |
| 1779 | 101008.37 | 110947.72 | - | - |
| 1780 | 101008.29 | 110948.16 | - | - |
| 1781 | 101008.22 | 110948.59 | - | - |
| 1782 | 101008.13 | 110949.02 | - | - |
| 1783 | 101008.05 | 110949.46 | - | - |
| 1784 | 101007.96 | 110949.89 | - | - |
| 1785 | 101007.87 | 110950.32 | - | - |
| 1786 | 101007.78 | 110950.75 | - | - |
| 1787 | 101007.68 | 110951.18 | - | - |
| 1788 | 101007.58 | 110951.61 | - | - |
| 1789 | 101007.42 | 110952.25 | - | - |
| 1790 | 101007.37 | 110952.47 | - | - |
| 1791 | 101007.25 | 110952.89 | - | - |
| 1792 | 101007.14 | 110953.32 | - | - |
| 1793 | 101007.02 | 110953.75 | - | - |



ДОКУМЕНТ ПОДПИСАН
ЭЛЕКТРОННОЙ ПОДПИСЬЮ

Сертификат: 009F0BDC181A023B64597F1E2579BEFB50

Владелец: ФЕДЕРАЛЬНАЯ СЛУЖБА ГОСУДАРСТВЕННОЙ

РЕГИСТРАЦИИ, КАДАСТРА И КАРТОГРАФИИ

Действителен: с 02.08.2024 по 26.10.2025

полное наименование должности

инициалы, фамилия

Земельный участок

вид объекта недвижимости

Лист № 226 раздела 4.2

Всего листов раздела 4.2: 326

Всего разделов: 8

Всего листов выписки: 475

19.09.2024г. № КУВИ-001/2024-234429078

Кадастровый номер:

78:34:0413501:1216

| 1 | 2 | 3 | 4 | 5 |
|------|-----------|-----------|---|-----|
| 1794 | 101006.9 | 110954.17 | - | - |
| 1795 | 101006.78 | 110954.59 | - | - |
| 1796 | 101006.65 | 110955.02 | - | - |
| 1797 | 101006.52 | 110955.44 | - | - |
| 1798 | 101006.39 | 110955.86 | - | - |
| 1799 | 101006.26 | 110956.28 | - | - |
| 1800 | 101006.12 | 110956.7 | - | - |
| 1801 | 101005.98 | 110957.11 | - | - |
| 1802 | 101005.83 | 110957.53 | - | - |
| 1 | 100934.49 | 110963.6 | - | 0.1 |
| 1 | 101016.59 | 110694.37 | - | 0.1 |
| 2 | 101016.58 | 110694.81 | - | - |
| 3 | 101016.57 | 110695.25 | - | - |
| 4 | 101016.55 | 110695.69 | - | - |
| 5 | 101016.54 | 110696.13 | - | - |
| 6 | 101016.52 | 110696.57 | - | - |
| 7 | 101016.5 | 110697.01 | - | - |
| 8 | 101016.48 | 110697.45 | - | - |
| 9 | 101016.46 | 110697.89 | - | - |
| 10 | 101016.44 | 110698.33 | - | - |
| 11 | 101016.42 | 110698.77 | - | - |
| 12 | 101016.39 | 110699.21 | - | - |
| 13 | 101016.37 | 110699.65 | - | - |
| 14 | 101016.34 | 110700.09 | - | - |
| 15 | 101016.31 | 110700.53 | - | - |
| 16 | 101016.28 | 110700.97 | - | - |
| 17 | 101016.25 | 110701.41 | - | - |
| 18 | 101016.22 | 110701.85 | - | - |
| 19 | 101016.19 | 110702.29 | - | - |



ДОКУМЕНТ ПОДПИСАН
ЭЛЕКТРОННОЙ ПОДПИСЬЮ

Сертификат: 009F0BDC181A023B64597F1E2579BEFB50

Владелец: ФЕДЕРАЛЬНАЯ СЛУЖБА ГОСУДАРСТВЕННОЙ

РЕГИСТРАЦИИ, КАДАСТРА И КАРТОГРАФИИ

Действителен: с 02.08.2024 по 26.10.2025

полное наименование должности

инициалы, фамилия

Земельный участок

вид объекта недвижимости

Лист № 227 раздела 4.2

Всего листов раздела 4.2: 326

Всего разделов: 8

Всего листов выписки: 475

19.09.2024г. № КУВИ-001/2024-234429078

Кадастровый номер:

78:34:0413501:1216

| 1 | 2 | 3 | 4 | 5 |
|----|-----------|-----------|---|-----|
| 20 | 101016.15 | 110702.73 | - | - |
| 21 | 101016.11 | 110703.17 | - | - |
| 22 | 101016.08 | 110703.61 | - | - |
| 23 | 101016.04 | 110704.05 | - | - |
| 24 | 101016 | 110704.49 | - | - |
| 25 | 101015.96 | 110704.93 | - | - |
| 26 | 101015.91 | 110705.36 | - | - |
| 27 | 101015.87 | 110705.8 | - | - |
| 28 | 101015.83 | 110706.24 | - | - |
| 29 | 101015.78 | 110706.68 | - | - |
| 30 | 101015.73 | 110707.12 | - | - |
| 31 | 101015.66 | 110707.75 | - | 0.1 |
| 32 | 101015.63 | 110707.99 | - | - |
| 33 | 101015.58 | 110708.43 | - | - |
| 34 | 101015.53 | 110708.87 | - | - |
| 35 | 101015.47 | 110709.31 | - | - |
| 36 | 101015.42 | 110709.74 | - | - |
| 37 | 101015.36 | 110710.18 | - | - |
| 38 | 101015.3 | 110710.62 | - | - |
| 39 | 101015.24 | 110711.05 | - | - |
| 40 | 101015.18 | 110711.49 | - | - |
| 41 | 101015.12 | 110711.93 | - | - |
| 42 | 101015.06 | 110712.36 | - | - |
| 43 | 101014.99 | 110712.8 | - | - |
| 44 | 101014.93 | 110713.24 | - | - |
| 45 | 101014.86 | 110713.67 | - | - |
| 46 | 101014.79 | 110714.11 | - | - |
| 47 | 101014.72 | 110714.54 | - | - |
| 48 | 101014.65 | 110714.98 | - | - |



ДОКУМЕНТ ПОДПИСАН
ЭЛЕКТРОННОЙ ПОДПИСЬЮ

Сертификат: 009F0BDC181A023B64597F1E2579BEFB50

Владелец: ФЕДЕРАЛЬНАЯ СЛУЖБА ГОСУДАРСТВЕННОЙ

РЕГИСТРАЦИИ, КАДАСТРА И КАРТОГРАФИИ

Действителен: с 02.08.2024 по 26.10.2025

полное наименование должности

инициалы, фамилия

Земельный участок

вид объекта недвижимости

Лист № 228 раздела 4.2

Всего листов раздела 4.2: 326

Всего разделов: 8

Всего листов выписки: 475

19.09.2024г. № КУВИ-001/2024-234429078

Кадастровый номер:

78:34:0413501:1216

| 1 | 2 | 3 | 4 | 5 |
|----|-----------|-----------|---|-----|
| 49 | 101014.58 | 110715.41 | - | - |
| 50 | 101014.5 | 110715.85 | - | - |
| 51 | 101014.43 | 110716.28 | - | - |
| 52 | 101014.35 | 110716.71 | - | - |
| 53 | 101014.28 | 110717.15 | - | - |
| 54 | 101014.2 | 110717.58 | - | - |
| 55 | 101014.12 | 110718.01 | - | - |
| 56 | 101014.04 | 110718.45 | - | - |
| 57 | 101013.95 | 110718.88 | - | - |
| 58 | 101013.87 | 110719.31 | - | - |
| 59 | 101013.78 | 110719.75 | - | - |
| 60 | 101013.7 | 110720.18 | - | - |
| 61 | 101013.61 | 110720.61 | - | 0.1 |
| 62 | 101013.43 | 110721.01 | - | - |
| 63 | 101013.24 | 110721.4 | - | - |
| 64 | 101013.04 | 110721.79 | - | - |
| 65 | 101012.84 | 110722.18 | - | - |
| 66 | 101012.62 | 110722.55 | - | - |
| 67 | 101012.39 | 110722.93 | - | - |
| 68 | 101012.15 | 110723.29 | - | - |
| 69 | 101011.9 | 110723.65 | - | - |
| 70 | 101011.65 | 110724.01 | - | - |
| 71 | 101011.47 | 110724.24 | - | 0.1 |
| 72 | 101011.11 | 110724.69 | - | - |
| 73 | 101010.82 | 110725.03 | - | - |
| 74 | 101010.53 | 110725.35 | - | - |
| 75 | 101010.23 | 110725.67 | - | - |
| 76 | 101009.92 | 110725.98 | - | - |
| 77 | 101009.61 | 110726.28 | - | - |



ДОКУМЕНТ ПОДПИСАН
ЭЛЕКТРОННОЙ ПОДПИСЬЮ

Сертификат: 009F0BDC181A023B64597F1E2579BEFB50

Владелец: ФЕДЕРАЛЬНАЯ СЛУЖБА ГОСУДАРСТВЕННОЙ

РЕГИСТРАЦИИ, КАДАСТРА И КАРТОГРАФИИ

Действителен: с 02.08.2024 по 26.10.2025

полное наименование должности

инициалы, фамилия

Земельный участок

вид объекта недвижимости

Лист № 229 раздела 4.2

Всего листов раздела 4.2: 326

Всего разделов: 8

Всего листов выписки: 475

19.09.2024г. № КУВИ-001/2024-234429078

Кадастровый номер:

78:34:0413501:1216

| 1 | 2 | 3 | 4 | 5 |
|-----|-----------|-----------|---|-----|
| 78 | 101009.28 | 110726.58 | - | - |
| 79 | 101008.95 | 110726.86 | - | 0.1 |
| 80 | 101008.64 | 110727.17 | - | - |
| 81 | 101008.32 | 110727.48 | - | - |
| 82 | 101008.02 | 110727.8 | - | - |
| 83 | 101007.72 | 110728.12 | - | - |
| 84 | 101007.42 | 110728.44 | - | - |
| 85 | 101007.12 | 110728.77 | - | - |
| 86 | 101006.83 | 110729.1 | - | - |
| 87 | 101006.54 | 110729.44 | - | - |
| 88 | 101006.26 | 110729.78 | - | - |
| 89 | 101005.98 | 110730.12 | - | - |
| 90 | 101005.71 | 110730.46 | - | - |
| 91 | 101005.44 | 110730.81 | - | - |
| 92 | 101005.17 | 110731.16 | - | - |
| 93 | 101004.91 | 110731.52 | - | - |
| 94 | 101004.65 | 110731.88 | - | - |
| 95 | 101004.5 | 110732.09 | - | 0.1 |
| 96 | 101004.15 | 110732.6 | - | - |
| 97 | 101003.9 | 110732.97 | - | - |
| 98 | 101003.66 | 110733.34 | - | - |
| 99 | 101003.43 | 110733.71 | - | - |
| 100 | 101003.2 | 110734.09 | - | - |
| 101 | 101002.97 | 110734.47 | - | - |
| 102 | 101002.75 | 110734.85 | - | - |
| 103 | 101002.53 | 110735.23 | - | - |
| 104 | 101002.32 | 110735.62 | - | - |
| 105 | 101002.11 | 110736.01 | - | - |
| 106 | 101001.91 | 110736.4 | - | - |



ДОКУМЕНТ ПОДПИСАН
ЭЛЕКТРОННОЙ ПОДПИСЬЮ

Сертификат: 009F0BDC181A023B64597F1E2579BEFB50

Владелец: ФЕДЕРАЛЬНАЯ СЛУЖБА ГОСУДАРСТВЕННОЙ

РЕГИСТРАЦИИ, КАДАСТРА И КАРТОГРАФИИ

Действителен: с 02.08.2024 по 26.10.2025

полное наименование должности

инициалы, фамилия

Земельный участок

вид объекта недвижимости

Лист № 230 раздела 4.2

Всего листов раздела 4.2: 326

Всего разделов: 8

Всего листов выписки: 475

19.09.2024г. № КУВИ-001/2024-234429078

Кадастровый номер:

78:34:0413501:1216

| 1 | 2 | 3 | 4 | 5 |
|-----|-----------|-----------|---|-----|
| 107 | 101001.71 | 110736.79 | - | - |
| 108 | 101001.52 | 110737.19 | - | - |
| 109 | 101001.33 | 110737.59 | - | 0.1 |
| 110 | 100995.91 | 110744.83 | - | 0.1 |
| 111 | 100995.66 | 110745.2 | - | - |
| 112 | 100995.42 | 110745.58 | - | - |
| 113 | 100995.19 | 110745.96 | - | - |
| 114 | 100994.96 | 110746.34 | - | - |
| 115 | 100994.74 | 110746.72 | - | - |
| 116 | 100994.52 | 110747.11 | - | - |
| 117 | 100994.31 | 110747.51 | - | - |
| 118 | 100994.11 | 110747.9 | - | - |
| 119 | 100993.91 | 110748.3 | - | - |
| 120 | 100993.72 | 110748.71 | - | - |
| 121 | 100993.54 | 110749.11 | - | - |
| 122 | 100993.36 | 110749.52 | - | - |
| 123 | 100993.19 | 110749.93 | - | - |
| 124 | 100993.05 | 110750.28 | - | 0.1 |
| 125 | 100992.87 | 110750.76 | - | - |
| 126 | 100992.72 | 110751.18 | - | - |
| 127 | 100992.57 | 110751.6 | - | - |
| 128 | 100992.43 | 110752.03 | - | - |
| 129 | 100992.3 | 110752.45 | - | - |
| 130 | 100992.18 | 110752.88 | - | - |
| 131 | 100992.06 | 110753.31 | - | - |
| 132 | 100991.95 | 110753.74 | - | - |
| 133 | 100991.85 | 110754.18 | - | - |
| 134 | 100991.75 | 110754.61 | - | - |
| 135 | 100991.66 | 110755.05 | - | - |



ДОКУМЕНТ ПОДПИСАН
ЭЛЕКТРОННОЙ ПОДПИСЬЮ

Сертификат: 009F0BDC181A023B64597F1E2579BEFB50

Владелец: ФЕДЕРАЛЬНАЯ СЛУЖБА ГОСУДАРСТВЕННОЙ

РЕГИСТРАЦИИ, КАДАСТРА И КАРТОГРАФИИ

Действителен: с 02.08.2024 по 26.10.2025

полное наименование должности

инициалы, фамилия

Земельный участок

вид объекта недвижимости

Лист № 231 раздела 4.2

Всего листов раздела 4.2: 326

Всего разделов: 8

Всего листов выписки: 475

19.09.2024г. № КУВИ-001/2024-234429078

Кадастровый номер:

78:34:0413501:1216

| 1 | 2 | 3 | 4 | 5 |
|-----|-----------|-----------|---|-----|
| 136 | 100991.58 | 110755.49 | - | - |
| 137 | 100991.51 | 110755.93 | - | - |
| 138 | 100991.44 | 110756.37 | - | - |
| 139 | 100991.38 | 110756.81 | - | - |
| 140 | 100991.32 | 110757.25 | - | - |
| 141 | 100991.28 | 110757.69 | - | - |
| 142 | 100991.24 | 110758.14 | - | - |
| 143 | 100991.2 | 110758.58 | - | - |
| 144 | 100991.18 | 110759.03 | - | - |
| 145 | 100991.16 | 110759.47 | - | - |
| 146 | 100991.15 | 110759.92 | - | - |
| 147 | 100991.14 | 110760.36 | - | - |
| 148 | 100991.15 | 110760.81 | - | - |
| 149 | 100991.16 | 110761.26 | - | - |
| 150 | 100991.17 | 110761.7 | - | - |
| 151 | 100991.2 | 110762.15 | - | - |
| 152 | 100991.23 | 110762.59 | - | 0.1 |
| 153 | 100991.21 | 110763.03 | - | - |
| 154 | 100991.18 | 110763.47 | - | - |
| 155 | 100991.15 | 110763.91 | - | - |
| 156 | 100991.12 | 110764.35 | - | - |
| 157 | 100991.09 | 110764.79 | - | - |
| 158 | 100991.06 | 110765.23 | - | - |
| 159 | 100991.02 | 110765.67 | - | - |
| 160 | 100990.99 | 110766.11 | - | - |
| 161 | 100990.95 | 110766.54 | - | - |
| 162 | 100990.91 | 110766.98 | - | - |
| 163 | 100990.86 | 110767.42 | - | - |
| 164 | 100990.82 | 110767.86 | - | - |



ДОКУМЕНТ ПОДПИСАН
ЭЛЕКТРОННОЙ ПОДПИСЬЮ

Сертификат: 009F0BDC181A023B64597F1E2579BEFB50

Владелец: ФЕДЕРАЛЬНАЯ СЛУЖБА ГОСУДАРСТВЕННОЙ

РЕГИСТРАЦИИ, КАДАСТРА И КАРТОГРАФИИ

Действителен: с 02.08.2024 по 26.10.2025

полное наименование должности

инициалы, фамилия

Земельный участок

вид объекта недвижимости

Лист № 232 раздела 4.2

Всего листов раздела 4.2: 326

Всего разделов: 8

Всего листов выписки: 475

19.09.2024г. № КУВИ-001/2024-234429078

Кадастровый номер:

78:34:0413501:1216

| 1 | 2 | 3 | 4 | 5 |
|-----|-----------|-----------|---|-----|
| 165 | 100990.77 | 110768.3 | - | - |
| 166 | 100990.72 | 110768.74 | - | - |
| 167 | 100990.67 | 110769.17 | - | - |
| 168 | 100990.62 | 110769.61 | - | - |
| 169 | 100990.56 | 110770.05 | - | - |
| 170 | 100990.51 | 110770.48 | - | - |
| 171 | 100990.45 | 110770.92 | - | - |
| 172 | 100990.39 | 110771.36 | - | - |
| 173 | 100990.32 | 110771.79 | - | - |
| 174 | 100990.26 | 110772.23 | - | - |
| 175 | 100990.19 | 110772.67 | - | - |
| 176 | 100990.13 | 110773.1 | - | - |
| 177 | 100990.06 | 110773.54 | - | - |
| 178 | 100989.97 | 110774.05 | - | 0.1 |
| 179 | 100989.91 | 110774.4 | - | - |
| 180 | 100989.83 | 110774.84 | - | - |
| 181 | 100989.76 | 110775.27 | - | - |
| 182 | 100989.68 | 110775.71 | - | - |
| 183 | 100989.59 | 110776.14 | - | - |
| 184 | 100989.51 | 110776.57 | - | - |
| 185 | 100989.43 | 110777 | - | - |
| 186 | 100989.34 | 110777.43 | - | - |
| 187 | 100989.25 | 110777.87 | - | - |
| 188 | 100989.16 | 110778.3 | - | - |
| 189 | 100989.06 | 110778.73 | - | - |
| 190 | 100988.97 | 110779.16 | - | - |
| 191 | 100988.87 | 110779.59 | - | - |
| 192 | 100988.77 | 110780.02 | - | - |
| 193 | 100988.67 | 110780.45 | - | - |



ДОКУМЕНТ ПОДПИСАН
ЭЛЕКТРОННОЙ ПОДПИСЬЮ

Сертификат: 009F0BDC181A023B64597F1E2579BEFB50

Владелец: ФЕДЕРАЛЬНАЯ СЛУЖБА ГОСУДАРСТВЕННОЙ

РЕГИСТРАЦИИ, КАДАСТРА И КАРТОГРАФИИ

Действителен: с 02.08.2024 по 26.10.2025

полное наименование должности

инициалы, фамилия

Земельный участок

вид объекта недвижимости

Лист № 233 раздела 4.2

Всего листов раздела 4.2: 326

Всего разделов: 8

Всего листов выписки: 475

19.09.2024г. № КУВИ-001/2024-234429078

Кадастровый номер:

78:34:0413501:1216

| 1 | 2 | 3 | 4 | 5 |
|-----|-----------|-----------|---|-----|
| 194 | 100988.57 | 110780.87 | - | - |
| 195 | 100988.47 | 110781.3 | - | - |
| 196 | 100988.36 | 110781.73 | - | - |
| 197 | 100988.25 | 110782.16 | - | - |
| 198 | 100988.14 | 110782.58 | - | - |
| 199 | 100988.03 | 110783.01 | - | - |
| 200 | 100987.92 | 110783.43 | - | - |
| 201 | 100987.8 | 110783.86 | - | 0.1 |
| 202 | 100981.93 | 110800.72 | - | 0.1 |
| 203 | 100978.57 | 110813.5 | - | 0.1 |
| 204 | 100978.96 | 110813.76 | - | - |
| 205 | 100979.38 | 110813.97 | - | - |
| 206 | 100979.82 | 110814.13 | - | - |
| 207 | 100980.24 | 110814.24 | - | 0.1 |
| 208 | 100980.74 | 110814.31 | - | - |
| 209 | 100981.21 | 110814.32 | - | - |
| 210 | 100981.68 | 110814.28 | - | - |
| 211 | 100982.14 | 110814.19 | - | - |
| 212 | 100982.59 | 110814.05 | - | 0.1 |
| 213 | 100982.71 | 110813.63 | - | - |
| 214 | 100982.83 | 110813.2 | - | - |
| 215 | 100982.94 | 110812.78 | - | - |
| 216 | 100983.06 | 110812.36 | - | - |
| 217 | 100983.18 | 110811.94 | - | - |
| 218 | 100983.29 | 110811.51 | - | - |
| 219 | 100983.41 | 110811.09 | - | - |
| 220 | 100983.52 | 110810.67 | - | - |
| 221 | 100983.64 | 110810.24 | - | - |
| 222 | 100983.75 | 110809.82 | - | - |



ДОКУМЕНТ ПОДПИСАН
ЭЛЕКТРОННОЙ ПОДПИСЬЮ

Сертификат: 009F0BDC181A023B64597F1E2579BEFB50

Владелец: ФЕДЕРАЛЬНАЯ СЛУЖБА ГОСУДАРСТВЕННОЙ

РЕГИСТРАЦИИ, КАДАСТРА И КАРТОГРАФИИ

Действителен: с 02.08.2024 по 26.10.2025

полное наименование должности

инициалы, фамилия

Земельный участок

вид объекта недвижимости

Лист № 234 раздела 4.2

Всего листов раздела 4.2: 326

Всего разделов: 8

Всего листов выписки: 475

19.09.2024г. № КУВИ-001/2024-234429078

Кадастровый номер:

78:34:0413501:1216

| 1 | 2 | 3 | 4 | 5 |
|-----|-----------|-----------|---|-----|
| 223 | 100983.87 | 110809.39 | - | - |
| 224 | 100983.98 | 110808.97 | - | - |
| 225 | 100984.1 | 110808.55 | - | - |
| 226 | 100984.21 | 110808.12 | - | - |
| 227 | 100984.32 | 110807.7 | - | - |
| 228 | 100984.44 | 110807.28 | - | - |
| 229 | 100984.55 | 110806.85 | - | - |
| 230 | 100984.66 | 110806.43 | - | - |
| 231 | 100984.77 | 110806 | - | - |
| 232 | 100984.89 | 110805.58 | - | - |
| 233 | 100985 | 110805.15 | - | - |
| 234 | 100985.11 | 110804.73 | - | - |
| 235 | 100985.22 | 110804.3 | - | - |
| 236 | 100985.33 | 110803.88 | - | - |
| 237 | 100985.44 | 110803.46 | - | - |
| 238 | 100985.55 | 110803.03 | - | - |
| 239 | 100985.66 | 110802.61 | - | - |
| 240 | 100985.77 | 110802.18 | - | - |
| 241 | 100985.88 | 110801.75 | - | 0.1 |
| 242 | 100985.99 | 110801.33 | - | - |
| 243 | 100986.1 | 110800.9 | - | - |
| 244 | 100986.2 | 110800.48 | - | - |
| 245 | 100986.31 | 110800.05 | - | - |
| 246 | 100986.42 | 110799.63 | - | - |
| 247 | 100986.53 | 110799.2 | - | - |
| 248 | 100986.63 | 110798.78 | - | - |
| 249 | 100986.74 | 110798.35 | - | - |
| 250 | 100986.85 | 110797.93 | - | - |
| 251 | 100986.95 | 110797.5 | - | - |



ДОКУМЕНТ ПОДПИСАН
ЭЛЕКТРОННОЙ ПОДПИСЬЮ

Сертификат: 009F0BDC181A023B64597F1E2579BEFB50

Владелец: ФЕДЕРАЛЬНАЯ СЛУЖБА ГОСУДАРСТВЕННОЙ

РЕГИСТРАЦИИ, КАДАСТРА И КАРТОГРАФИИ

Действителен: с 02.08.2024 по 26.10.2025

полное наименование должности

инициалы, фамилия

Земельный участок

вид объекта недвижимости

Лист № 235 раздела 4.2

Всего листов раздела 4.2: 326

Всего разделов: 8

Всего листов выписки: 475

19.09.2024г. № КУВИ-001/2024-234429078

Кадастровый номер:

78:34:0413501:1216

| 1 | 2 | 3 | 4 | 5 |
|-----|-----------|-----------|---|---|
| 252 | 100987.06 | 110797.07 | - | - |
| 253 | 100987.16 | 110796.65 | - | - |
| 254 | 100987.27 | 110796.22 | - | - |
| 255 | 100987.37 | 110795.8 | - | - |
| 256 | 100987.48 | 110795.37 | - | - |
| 257 | 100987.58 | 110794.94 | - | - |
| 258 | 100987.69 | 110794.52 | - | - |
| 259 | 100987.79 | 110794.09 | - | - |
| 260 | 100987.89 | 110793.66 | - | - |
| 261 | 100987.99 | 110793.24 | - | - |
| 262 | 100988.1 | 110792.81 | - | - |
| 263 | 100988.2 | 110792.38 | - | - |
| 264 | 100988.3 | 110791.96 | - | - |
| 265 | 100988.4 | 110791.53 | - | - |
| 266 | 100988.5 | 110791.1 | - | - |
| 267 | 100988.6 | 110790.68 | - | - |
| 268 | 100988.71 | 110790.25 | - | - |
| 269 | 100988.81 | 110789.82 | - | - |
| 270 | 100988.91 | 110789.39 | - | - |
| 271 | 100989.01 | 110788.97 | - | - |
| 272 | 100989.1 | 110788.54 | - | - |
| 273 | 100989.2 | 110788.11 | - | - |
| 274 | 100989.3 | 110787.68 | - | - |
| 275 | 100989.4 | 110787.26 | - | - |
| 276 | 100989.5 | 110786.83 | - | - |
| 277 | 100989.6 | 110786.4 | - | - |
| 278 | 100989.69 | 110785.97 | - | - |
| 279 | 100989.79 | 110785.54 | - | - |
| 280 | 100989.89 | 110785.12 | - | - |



ДОКУМЕНТ ПОДПИСАН
ЭЛЕКТРОННОЙ ПОДПИСЬЮ

Сертификат: 009F0BDC181A023B64597F1E2579BEFB50

Владелец: ФЕДЕРАЛЬНАЯ СЛУЖБА ГОСУДАРСТВЕННОЙ

РЕГИСТРАЦИИ, КАДАСТРА И КАРТОГРАФИИ

Действителен: с 02.08.2024 по 26.10.2025

полное наименование должности

инициалы, фамилия

Земельный участок

вид объекта недвижимости

Лист № 236 раздела 4.2

Всего листов раздела 4.2: 326

Всего разделов: 8

Всего листов выписки: 475

19.09.2024г. № КУВИ-001/2024-234429078

Кадастровый номер:

78:34:0413501:1216

| 1 | 2 | 3 | 4 | 5 |
|-----|-----------|-----------|---|-----|
| 281 | 100989.99 | 110784.69 | - | - |
| 282 | 100990.08 | 110784.26 | - | - |
| 283 | 100990.18 | 110783.83 | - | - |
| 284 | 100990.27 | 110783.4 | - | - |
| 285 | 100990.37 | 110782.97 | - | - |
| 286 | 100990.46 | 110782.55 | - | - |
| 287 | 100990.56 | 110782.12 | - | - |
| 288 | 100990.65 | 110781.69 | - | - |
| 289 | 100990.75 | 110781.26 | - | - |
| 290 | 100990.84 | 110780.83 | - | - |
| 291 | 100990.93 | 110780.4 | - | - |
| 292 | 100991.03 | 110779.97 | - | - |
| 293 | 100991.12 | 110779.55 | - | - |
| 294 | 100991.21 | 110779.12 | - | - |
| 295 | 100991.3 | 110778.69 | - | - |
| 296 | 100991.4 | 110778.26 | - | - |
| 297 | 100991.49 | 110777.83 | - | - |
| 298 | 100991.58 | 110777.4 | - | - |
| 299 | 100991.67 | 110776.97 | - | 0.1 |
| 300 | 100991.74 | 110776.53 | - | - |
| 301 | 100991.81 | 110776.09 | - | - |
| 302 | 100991.87 | 110775.65 | - | - |
| 303 | 100991.94 | 110775.21 | - | - |
| 304 | 100992.01 | 110774.78 | - | - |
| 305 | 100992.08 | 110774.34 | - | - |
| 306 | 100992.15 | 110773.9 | - | - |
| 307 | 100992.23 | 110773.46 | - | - |
| 308 | 100992.3 | 110773.02 | - | - |
| 309 | 100992.37 | 110772.58 | - | - |



ДОКУМЕНТ ПОДПИСАН
ЭЛЕКТРОННОЙ ПОДПИСЬЮ

Сертификат: 009F0BDC181A023B64597F1E2579BEFB50

Владелец: ФЕДЕРАЛЬНАЯ СЛУЖБА ГОСУДАРСТВЕННОЙ

РЕГИСТРАЦИИ, КАДАСТРА И КАРТОГРАФИИ

Действителен: с 02.08.2024 по 26.10.2025

полное наименование должности

инициалы, фамилия

Земельный участок

вид объекта недвижимости

Лист № 237 раздела 4.2

Всего листов раздела 4.2: 326

Всего разделов: 8

Всего листов выписки: 475

19.09.2024г. № КУВИ-001/2024-234429078

Кадастровый номер:

78:34:0413501:1216

| 1 | 2 | 3 | 4 | 5 |
|-----|-----------|-----------|---|-----|
| 310 | 100992.44 | 110772.15 | - | - |
| 311 | 100992.52 | 110771.71 | - | - |
| 312 | 100992.59 | 110771.27 | - | - |
| 313 | 100992.66 | 110770.83 | - | - |
| 314 | 100992.74 | 110770.39 | - | - |
| 315 | 100992.81 | 110769.96 | - | - |
| 316 | 100992.89 | 110769.52 | - | - |
| 317 | 100992.93 | 110769.29 | - | 0.1 |
| 318 | 100993.04 | 110768.64 | - | - |
| 319 | 100993.12 | 110768.2 | - | - |
| 320 | 100993.2 | 110767.77 | - | - |
| 321 | 100993.28 | 110767.33 | - | - |
| 322 | 100993.36 | 110766.89 | - | - |
| 323 | 100993.44 | 110766.46 | - | - |
| 324 | 100993.52 | 110766.02 | - | - |
| 325 | 100993.6 | 110765.58 | - | - |
| 326 | 100993.68 | 110765.15 | - | - |
| 327 | 100993.76 | 110764.71 | - | - |
| 328 | 100993.84 | 110764.27 | - | - |
| 329 | 100993.92 | 110763.84 | - | - |
| 330 | 100994.01 | 110763.4 | - | - |
| 331 | 100994.09 | 110762.96 | - | - |
| 332 | 100994.17 | 110762.53 | - | - |
| 333 | 100994.26 | 110762.09 | - | - |
| 334 | 100994.34 | 110761.65 | - | - |
| 335 | 100994.43 | 110761.22 | - | - |
| 336 | 100994.51 | 110760.78 | - | - |
| 337 | 100994.6 | 110760.35 | - | - |
| 338 | 100994.69 | 110759.91 | - | - |



ДОКУМЕНТ ПОДПИСАН
ЭЛЕКТРОННОЙ ПОДПИСЬЮ

Сертификат: 009F0BDC181A023B64597F1E2579BEFB50

Владелец: ФЕДЕРАЛЬНАЯ СЛУЖБА ГОСУДАРСТВЕННОЙ

РЕГИСТРАЦИИ, КАДАСТРА И КАРТОГРАФИИ

Действителен: с 02.08.2024 по 26.10.2025

полное наименование должности

инициалы, фамилия

Земельный участок

вид объекта недвижимости

Лист № 238 раздела 4.2

Всего листов раздела 4.2: 326

Всего разделов: 8

Всего листов выписки: 475

19.09.2024г. № КУВИ-001/2024-234429078

Кадастровый номер:

78:34:0413501:1216

| 1 | 2 | 3 | 4 | 5 |
|-----|-----------|-----------|---|-----|
| 339 | 100994.77 | 110759.48 | - | - |
| 340 | 100994.86 | 110759.04 | - | - |
| 341 | 100994.95 | 110758.61 | - | - |
| 342 | 100995.04 | 110758.17 | - | 0.1 |
| 343 | 100995.14 | 110757.74 | - | - |
| 344 | 100995.25 | 110757.32 | - | - |
| 345 | 100995.36 | 110756.9 | - | - |
| 346 | 100995.48 | 110756.47 | - | - |
| 347 | 100995.6 | 110756.05 | - | - |
| 348 | 100995.72 | 110755.63 | - | - |
| 349 | 100995.85 | 110755.21 | - | - |
| 350 | 100995.98 | 110754.8 | - | - |
| 351 | 100996.11 | 110754.38 | - | - |
| 352 | 100996.25 | 110753.97 | - | - |
| 353 | 100996.4 | 110753.55 | - | - |
| 354 | 100996.55 | 110753.14 | - | - |
| 355 | 100996.7 | 110752.73 | - | - |
| 356 | 100996.86 | 110752.32 | - | - |
| 357 | 100997.02 | 110751.91 | - | - |
| 358 | 100997.18 | 110751.51 | - | - |
| 359 | 100997.35 | 110751.1 | - | - |
| 360 | 100997.52 | 110750.7 | - | - |
| 361 | 100997.7 | 110750.3 | - | - |
| 362 | 100997.88 | 110749.9 | - | - |
| 363 | 100998.06 | 110749.5 | - | - |
| 364 | 100998.25 | 110749.11 | - | - |
| 365 | 100998.44 | 110748.72 | - | - |
| 366 | 100998.64 | 110748.32 | - | - |
| 367 | 100998.84 | 110747.93 | - | - |



ДОКУМЕНТ ПОДПИСАН
ЭЛЕКТРОННОЙ ПОДПИСЬЮ

Сертификат: 009F0BDC181A023B64597F1E2579BEFB50

Владелец: ФЕДЕРАЛЬНАЯ СЛУЖБА ГОСУДАРСТВЕННОЙ

РЕГИСТРАЦИИ, КАДАСТРА И КАРТОГРАФИИ

Действителен: с 02.08.2024 по 26.10.2025

полное наименование должности

инициалы, фамилия

Земельный участок

вид объекта недвижимости

Лист № 239 раздела 4.2

Всего листов раздела 4.2: 326

Всего разделов: 8

Всего листов выписки: 475

19.09.2024г. № КУВИ-001/2024-234429078

Кадастровый номер:

78:34:0413501:1216

| 1 | 2 | 3 | 4 | 5 |
|-----|-----------|-----------|---|-----|
| 368 | 100999.04 | 110747.55 | - | - |
| 369 | 100999.25 | 110747.16 | - | - |
| 370 | 100999.46 | 110746.78 | - | - |
| 371 | 100999.67 | 110746.4 | - | - |
| 372 | 100999.89 | 110746.02 | - | - |
| 373 | 101000.11 | 110745.64 | - | - |
| 374 | 101000.34 | 110745.27 | - | - |
| 375 | 101000.61 | 110744.83 | - | 0.1 |
| 376 | 101000.8 | 110744.52 | - | - |
| 377 | 101001.04 | 110744.15 | - | - |
| 378 | 101001.28 | 110743.79 | - | - |
| 379 | 101001.53 | 110743.43 | - | - |
| 380 | 101001.77 | 110743.06 | - | - |
| 381 | 101002.03 | 110742.71 | - | - |
| 382 | 101002.28 | 110742.35 | - | - |
| 383 | 101002.54 | 110742 | - | - |
| 384 | 101002.8 | 110741.65 | - | - |
| 385 | 101003.07 | 110741.3 | - | - |
| 386 | 101003.33 | 110740.95 | - | - |
| 387 | 101003.61 | 110740.61 | - | - |
| 388 | 101003.88 | 110740.27 | - | - |
| 389 | 101004.16 | 110739.93 | - | - |
| 390 | 101004.44 | 110739.6 | - | - |
| 391 | 101004.73 | 110739.27 | - | - |
| 392 | 101005.02 | 110738.94 | - | - |
| 393 | 101005.31 | 110738.61 | - | 0.1 |
| 394 | 101005.6 | 110738.28 | - | - |
| 395 | 101005.89 | 110737.95 | - | - |
| 396 | 101006.18 | 110737.62 | - | - |



ДОКУМЕНТ ПОДПИСАН
ЭЛЕКТРОННОЙ ПОДПИСЬЮ

Сертификат: 009F0BDC181A023B64597F1E2579BEFB50

Владелец: ФЕДЕРАЛЬНАЯ СЛУЖБА ГОСУДАРСТВЕННОЙ

РЕГИСТРАЦИИ, КАДАСТРА И КАРТОГРАФИИ

Действителен: с 02.08.2024 по 26.10.2025

полное наименование должности

инициалы, фамилия

Земельный участок

вид объекта недвижимости

Лист № 240 раздела 4.2

Всего листов раздела 4.2: 326

Всего разделов: 8

Всего листов выписки: 475

19.09.2024г. № КУВИ-001/2024-234429078

Кадастровый номер:

78:34:0413501:1216

| 1 | 2 | 3 | 4 | 5 |
|-----|-----------|-----------|---|---|
| 397 | 101006.47 | 110737.28 | - | - |
| 398 | 101006.76 | 110736.95 | - | - |
| 399 | 101007.04 | 110736.61 | - | - |
| 400 | 101007.33 | 110736.27 | - | - |
| 401 | 101007.61 | 110735.93 | - | - |
| 402 | 101007.89 | 110735.59 | - | - |
| 403 | 101008.16 | 110735.25 | - | - |
| 404 | 101008.44 | 110734.91 | - | - |
| 405 | 101008.72 | 110734.56 | - | - |
| 406 | 101008.99 | 110734.21 | - | - |
| 407 | 101009.26 | 110733.87 | - | - |
| 408 | 101009.53 | 110733.52 | - | - |
| 409 | 101009.8 | 110733.17 | - | - |
| 410 | 101010.06 | 110732.82 | - | - |
| 411 | 101010.33 | 110732.46 | - | - |
| 412 | 101010.59 | 110732.11 | - | - |
| 413 | 101010.85 | 110731.75 | - | - |
| 414 | 101011.11 | 110731.4 | - | - |
| 415 | 101011.37 | 110731.04 | - | - |
| 416 | 101011.63 | 110730.68 | - | - |
| 417 | 101011.88 | 110730.32 | - | - |
| 418 | 101012.13 | 110729.96 | - | - |
| 419 | 101012.38 | 110729.59 | - | - |
| 420 | 101012.63 | 110729.23 | - | - |
| 421 | 101012.88 | 110728.87 | - | - |
| 422 | 101013.12 | 110728.5 | - | - |
| 423 | 101013.37 | 110728.13 | - | - |
| 424 | 101013.61 | 110727.76 | - | - |
| 425 | 101013.85 | 110727.39 | - | - |



ДОКУМЕНТ ПОДПИСАН
ЭЛЕКТРОННОЙ ПОДПИСЬЮ

Сертификат: 009F0BDC181A023B64597F1E2579BEFB50

Владелец: ФЕДЕРАЛЬНАЯ СЛУЖБА ГОСУДАРСТВЕННОЙ

РЕГИСТРАЦИИ, КАДАСТРА И КАРТОГРАФИИ

Действителен: с 02.08.2024 по 26.10.2025

полное наименование должности

инициалы, фамилия

Земельный участок

вид объекта недвижимости

Лист № 241 раздела 4.2

Всего листов раздела 4.2: 326

Всего разделов: 8

Всего листов выписки: 475

19.09.2024г. № КУВИ-001/2024-234429078

Кадастровый номер:

78:34:0413501:1216

| 1 | 2 | 3 | 4 | 5 |
|-----|-----------|-----------|---|-----|
| 426 | 101014.09 | 110727.02 | - | - |
| 427 | 101014.38 | 110726.56 | - | 0.1 |
| 428 | 101014.56 | 110726.28 | - | - |
| 429 | 101014.79 | 110725.9 | - | - |
| 430 | 101015.02 | 110725.52 | - | - |
| 431 | 101015.25 | 110725.15 | - | - |
| 432 | 101015.48 | 110724.77 | - | - |
| 433 | 101015.7 | 110724.39 | - | - |
| 434 | 101015.93 | 110724.01 | - | - |
| 435 | 101016.15 | 110723.63 | - | - |
| 436 | 101016.37 | 110723.25 | - | - |
| 437 | 101016.59 | 110722.86 | - | - |
| 438 | 101016.8 | 110722.48 | - | - |
| 439 | 101017.02 | 110722.09 | - | - |
| 440 | 101017.23 | 110721.71 | - | - |
| 441 | 101017.44 | 110721.32 | - | 0.1 |
| 442 | 101017.56 | 110720.9 | - | - |
| 443 | 101017.67 | 110720.48 | - | - |
| 444 | 101017.79 | 110720.06 | - | - |
| 445 | 101017.9 | 110719.63 | - | - |
| 446 | 101018.01 | 110719.21 | - | - |
| 447 | 101018.12 | 110718.79 | - | - |
| 448 | 101018.22 | 110718.36 | - | - |
| 449 | 101018.32 | 110717.94 | - | - |
| 450 | 101018.42 | 110717.51 | - | - |
| 451 | 101018.52 | 110717.09 | - | - |
| 452 | 101018.62 | 110716.66 | - | - |
| 453 | 101018.71 | 110716.23 | - | - |
| 454 | 101018.8 | 110715.81 | - | - |



ДОКУМЕНТ ПОДПИСАН
ЭЛЕКТРОННОЙ ПОДПИСЬЮ

Сертификат: 009F0BDC181A023B64597F1E2579BEFB50

Владелец: ФЕДЕРАЛЬНАЯ СЛУЖБА ГОСУДАРСТВЕННОЙ

РЕГИСТРАЦИИ, КАДАСТРА И КАРТОГРАФИИ

Действителен: с 02.08.2024 по 26.10.2025

полное наименование должности

инициалы, фамилия

Земельный участок

вид объекта недвижимости

Лист № 242 раздела 4.2

Всего листов раздела 4.2: 326

Всего разделов: 8

Всего листов выписки: 475

19.09.2024г. № КУВИ-001/2024-234429078

Кадастровый номер:

78:34:0413501:1216

| 1 | 2 | 3 | 4 | 5 |
|-----|-----------|-----------|---|-----|
| 455 | 101018.89 | 110715.38 | - | - |
| 456 | 101018.98 | 110714.95 | - | - |
| 457 | 101019.06 | 110714.52 | - | - |
| 458 | 101019.14 | 110714.09 | - | - |
| 459 | 101019.22 | 110713.66 | - | - |
| 460 | 101019.3 | 110713.23 | - | - |
| 461 | 101019.37 | 110712.8 | - | - |
| 462 | 101019.45 | 110712.37 | - | - |
| 463 | 101019.52 | 110711.94 | - | - |
| 464 | 101019.59 | 110711.51 | - | - |
| 465 | 101019.65 | 110711.08 | - | - |
| 466 | 101019.71 | 110710.64 | - | - |
| 467 | 101019.78 | 110710.21 | - | - |
| 468 | 101019.83 | 110709.78 | - | - |
| 469 | 101019.89 | 110709.34 | - | - |
| 470 | 101019.94 | 110708.91 | - | - |
| 471 | 101020 | 110708.48 | - | - |
| 472 | 101020.05 | 110708.04 | - | - |
| 473 | 101020.09 | 110707.61 | - | - |
| 474 | 101020.14 | 110707.17 | - | - |
| 475 | 101020.18 | 110706.74 | - | - |
| 476 | 101020.22 | 110706.3 | - | - |
| 477 | 101020.26 | 110705.87 | - | - |
| 478 | 101020.29 | 110705.43 | - | - |
| 479 | 101020.33 | 110705 | - | - |
| 480 | 101020.36 | 110704.56 | - | - |
| 481 | 101020.39 | 110704.05 | - | 0.1 |
| 482 | 101020.41 | 110703.69 | - | - |
| 483 | 101020.44 | 110703.25 | - | - |



ДОКУМЕНТ ПОДПИСАН
ЭЛЕКТРОННОЙ ПОДПИСЬЮ

Сертификат: 009F0BDC181A023B64597F1E2579BEFB50

Владелец: ФЕДЕРАЛЬНАЯ СЛУЖБА ГОСУДАРСТВЕННОЙ

РЕГИСТРАЦИИ, КАДАСТРА И КАРТОГРАФИИ

Действителен: с 02.08.2024 по 26.10.2025

полное наименование должности

инициалы, фамилия

Земельный участок

вид объекта недвижимости

Лист № 243 раздела 4.2

Всего листов раздела 4.2: 326

Всего разделов: 8

Всего листов выписки: 475

19.09.2024г. № КУВИ-001/2024-234429078

Кадастровый номер:

78:34:0413501:1216

| 1 | 2 | 3 | 4 | 5 |
|-----|-----------|-----------|---|-----|
| 484 | 101020.46 | 110702.82 | - | - |
| 485 | 101020.48 | 110702.38 | - | - |
| 486 | 101020.49 | 110701.94 | - | - |
| 487 | 101020.51 | 110701.51 | - | - |
| 488 | 101020.52 | 110701.07 | - | - |
| 489 | 101020.53 | 110700.63 | - | - |
| 490 | 101020.54 | 110700.19 | - | - |
| 491 | 101020.54 | 110699.76 | - | - |
| 492 | 101020.54 | 110699.32 | - | - |
| 493 | 101020.54 | 110698.88 | - | - |
| 494 | 101020.54 | 110698.45 | - | - |
| 495 | 101020.54 | 110698.01 | - | - |
| 496 | 101020.53 | 110697.57 | - | - |
| 497 | 101020.52 | 110697.14 | - | - |
| 498 | 101020.51 | 110696.7 | - | - |
| 499 | 101020.49 | 110696.26 | - | - |
| 500 | 101020.48 | 110695.83 | - | - |
| 501 | 101020.46 | 110695.39 | - | - |
| 502 | 101020.44 | 110694.95 | - | - |
| 503 | 101020.42 | 110694.52 | - | - |
| 504 | 101020.39 | 110694.08 | - | 0.1 |
| 1 | 101016.59 | 110694.37 | - | 0.1 |



ДОКУМЕНТ ПОДПИСАН
ЭЛЕКТРОННОЙ ПОДПИСЬЮ

Сертификат: 009F0BDC181A023B64597F1E2579BEFB50

Владелец: ФЕДЕРАЛЬНАЯ СЛУЖБА ГОСУДАРСТВЕННОЙ

РЕГИСТРАЦИИ, КАДАСТРА И КАРТОГРАФИИ

Действителен: с 02.08.2024 по 26.10.2025

полное наименование должности

инициалы, фамилия

| | | | |
|--------------------------|-------------------------------|-------------------|---------------------------|
| Земельный участок | | | |
| вид объекта недвижимости | | | |
| Лист № 244 раздела 4.2 | Всего листов раздела 4.2: 326 | Всего разделов: 8 | Всего листов выписки: 475 |

19.09.2024г. № КУВИ-001/2024-234429078

Кадастровый номер: 78:34:0413501:1216

| Сведения о характерных точках границы части (частей) земельного участка | | | | |
|---|---------------|-----------|-----------------------------------|---|
| Учетный номер части: 78:34:0413501:1216/14 | | | | |
| Система координат СК-1964 | | | | |
| Номер точки | Координаты, м | | Описание закрепления на местности | Средняя квадратичная погрешность определения координат характерных точек границ земельного участка, м |
| | X | Y | | |
| 1 | 2 | 3 | 4 | 5 |
| 1 | 100448.59 | 111290.54 | - | - |
| 2 | 100444.73 | 111291.83 | - | - |
| 3 | 100444.73 | 111291.26 | - | - |
| 4 | 100444.94 | 111290.37 | - | - |
| 5 | 100445.52 | 111289.66 | - | - |
| 6 | 100446.24 | 111289.32 | - | - |
| 7 | 100447.28 | 111289.34 | - | - |
| 8 | 100448.07 | 111289.78 | - | - |
| 1 | 100448.59 | 111290.54 | - | - |



ДОКУМЕНТ ПОДПИСАН
ЭЛЕКТРОННОЙ ПОДПИСЬЮ

Сертификат: 009F0BDC181A023B64597F1E2579BEFB50

Владелец: ФЕДЕРАЛЬНАЯ СЛУЖБА ГОСУДАРСТВЕННОЙ

РЕГИСТРАЦИИ, КАДАСТРА И КАРТОГРАФИИ

Действителен: с 02.08.2024 по 26.10.2025

полное наименование должности

инициалы, фамилия

| | | | |
|--------------------------|--|--|--|
| Земельный участок | | | |
| вид объекта недвижимости | | | |

| | | | |
|------------------------|-------------------------------|-------------------|---------------------------|
| Лист № 245 раздела 4.2 | Всего листов раздела 4.2: 326 | Всего разделов: 8 | Всего листов выписки: 475 |
|------------------------|-------------------------------|-------------------|---------------------------|

19.09.2024г. № КУВИ-001/2024-234429078

| | |
|--------------------|--------------------|
| Кадастровый номер: | 78:34:0413501:1216 |
|--------------------|--------------------|

Сведения о характерных точках границы части (частей) земельного участка

Учетный номер части: 78:34:0413501:1216/15

Система координат СК-1964

| Номер точки | Координаты, м | | Описание закрепления на местности | Средняя квадратичная погрешность определения координат характерных точек границ земельного участка, м |
|-------------|---------------|-----------|-----------------------------------|---|
| | X | Y | | |
| 1 | 2 | 3 | 4 | 5 |
| 1 | 100447.62 | 111125.55 | - | - |
| 2 | 100447.79 | 111125.55 | - | - |
| 3 | 100454.28 | 111125.58 | - | - |
| 4 | 100454.29 | 111120.59 | - | - |
| 5 | 100455.95 | 111120.59 | - | - |
| 6 | 100455.88 | 111116.16 | - | - |
| 7 | 100454.3 | 111116.16 | - | - |
| 8 | 100454.26 | 111110.89 | - | - |
| 9 | 100454.31 | 111110.89 | - | - |
| 10 | 100454.41 | 111108.02 | - | - |
| 11 | 100447.61 | 111108.01 | - | - |
| 12 | 100447.6 | 111110.88 | - | - |
| 1 | 100447.62 | 111125.55 | - | - |
| 1 | 101347.14 | 110804.67 | - | 0.1 |
| 2 | 101340.46 | 110805.3 | - | 0.1 |
| 3 | 101199.17 | 110813.57 | - | 0.1 |
| 4 | 101183.9 | 110814.21 | - | 0.1 |
| 5 | 101183.96 | 110815.73 | - | 0.1 |
| 6 | 101182.56 | 110815.83 | - | 0.1 |
| 7 | 101182.48 | 110814.27 | - | 0.1 |
| 8 | 101177.14 | 110814.49 | - | 0.1 |
| 9 | 101049.55 | 110825.18 | - | 0.1 |
| 10 | 101050.19 | 110830.55 | - | 0.1 |
| 11 | 101032.62 | 110832.26 | - | 0.1 |



ДОКУМЕНТ ПОДПИСАН
ЭЛЕКТРОННОЙ ПОДПИСЬЮ

Сертификат: 009F0BDC181A023B64597F1E2579BEFB50

Владелец: ФЕДЕРАЛЬНАЯ СЛУЖБА ГОСУДАРСТВЕННОЙ

РЕГИСТРАЦИИ, КАДАСТРА И КАРТОГРАФИИ

Действителен: с 02.08.2024 по 26.10.2025

полное наименование должности

инициалы, фамилия

Земельный участок

вид объекта недвижимости

Лист № 246 раздела 4.2

Всего листов раздела 4.2: 326

Всего разделов: 8

Всего листов выписки: 475

19.09.2024г. № КУВИ-001/2024-234429078

Кадастровый номер:

78:34:0413501:1216

| 1 | 2 | 3 | 4 | 5 |
|----|-----------|-----------|---|-----|
| 12 | 101032.07 | 110826.95 | - | 0.1 |
| 13 | 101012.13 | 110828.55 | - | 0.1 |
| 14 | 100970.83 | 110833.9 | - | 0.1 |
| 15 | 100880.88 | 110844.86 | - | 0.1 |
| 16 | 100902.02 | 110950.8 | - | 0.1 |
| 17 | 100902.22 | 110951.67 | - | - |
| 18 | 100902.38 | 110952.54 | - | - |
| 19 | 100902.51 | 110953.42 | - | - |
| 20 | 100902.61 | 110954.3 | - | - |
| 21 | 100902.67 | 110955.18 | - | - |
| 22 | 100902.7 | 110956.07 | - | - |
| 23 | 100902.7 | 110956.96 | - | - |
| 24 | 100902.67 | 110957.84 | - | - |
| 25 | 100902.6 | 110958.73 | - | - |
| 26 | 100902.5 | 110959.61 | - | - |
| 27 | 100902.37 | 110960.49 | - | - |
| 28 | 100902.21 | 110961.36 | - | - |
| 29 | 100902.01 | 110962.22 | - | - |
| 30 | 100901.78 | 110963.08 | - | - |
| 31 | 100901.52 | 110963.93 | - | - |
| 32 | 100901.23 | 110964.77 | - | - |
| 33 | 100900.91 | 110965.59 | - | - |
| 34 | 100900.55 | 110966.41 | - | - |
| 35 | 100900.17 | 110967.21 | - | - |
| 36 | 100899.76 | 110967.99 | - | - |
| 37 | 100899.18 | 110968.99 | - | 0.1 |
| 38 | 100898.85 | 110969.52 | - | - |
| 39 | 100898.35 | 110970.25 | - | - |
| 40 | 100897.83 | 110970.97 | - | - |



ДОКУМЕНТ ПОДПИСАН
ЭЛЕКТРОННОЙ ПОДПИСЬЮ

Сертификат: 009F0BDC181A023B64597F1E2579BEFB50

Владелец: ФЕДЕРАЛЬНАЯ СЛУЖБА ГОСУДАРСТВЕННОЙ

РЕГИСТРАЦИИ, КАДАСТРА И КАРТОГРАФИИ

Действителен: с 02.08.2024 по 26.10.2025

полное наименование должности

инициалы, фамилия

Земельный участок

вид объекта недвижимости

Лист № 247 раздела 4.2

Всего листов раздела 4.2: 326

Всего разделов: 8

Всего листов выписки: 475

19.09.2024г. № КУВИ-001/2024-234429078

Кадастровый номер:

78:34:0413501:1216

| 1 | 2 | 3 | 4 | 5 |
|----|-----------|-----------|---|-----|
| 41 | 100897.27 | 110971.66 | - | - |
| 42 | 100896.7 | 110972.34 | - | - |
| 43 | 100896.1 | 110972.99 | - | - |
| 44 | 100895.47 | 110973.62 | - | - |
| 45 | 100894.83 | 110974.23 | - | - |
| 46 | 100894.16 | 110974.81 | - | - |
| 47 | 100893.47 | 110975.37 | - | - |
| 48 | 100892.76 | 110975.9 | - | - |
| 49 | 100892.03 | 110976.4 | - | - |
| 50 | 100891.28 | 110976.88 | - | - |
| 51 | 100890.51 | 110977.33 | - | - |
| 52 | 100889.73 | 110977.75 | - | 0.1 |
| 53 | 100755.97 | 111025.87 | - | 0.1 |
| 54 | 100753.72 | 111027.96 | - | 0.1 |
| 55 | 100750.52 | 111028.25 | - | 0.1 |
| 56 | 100749.8 | 111021.41 | - | 0.1 |
| 57 | 100728.75 | 111022.9 | - | 0.1 |
| 58 | 100569.29 | 111102.54 | - | 0.1 |
| 59 | 100573.21 | 111122.02 | - | 0.1 |
| 60 | 100571.38 | 111122.98 | - | 0.1 |
| 61 | 100575.76 | 111144.6 | - | 0.1 |
| 62 | 100581.31 | 111174.85 | - | 0.1 |
| 63 | 100575.12 | 111176.75 | - | - |
| 64 | 100573.97 | 111159.43 | - | - |
| 65 | 100571.36 | 111147.9 | - | - |
| 66 | 100570.63 | 111142.11 | - | - |
| 67 | 100570.13 | 111138.14 | - | - |
| 68 | 100568.3 | 111135.74 | - | 0.1 |
| 69 | 100567.51 | 111126.55 | - | 0.1 |



ДОКУМЕНТ ПОДПИСАН
ЭЛЕКТРОННОЙ ПОДПИСЬЮ

Сертификат: 009F0BDC181A023B64597F1E2579BEFB50

Владелец: ФЕДЕРАЛЬНАЯ СЛУЖБА ГОСУДАРСТВЕННОЙ

РЕГИСТРАЦИИ, КАДАСТРА И КАРТОГРАФИИ

Действителен: с 02.08.2024 по 26.10.2025

полное наименование должности

инициалы, фамилия

Земельный участок

вид объекта недвижимости

Лист № 248 раздела 4.2

Всего листов раздела 4.2: 326

Всего разделов: 8

Всего листов выписки: 475

19.09.2024г. № КУВИ-001/2024-234429078

Кадастровый номер:

78:34:0413501:1216

| 1 | 2 | 3 | 4 | 5 |
|----|-----------|-----------|---|-----|
| 70 | 100561.95 | 111127 | - | 0.1 |
| 71 | 100561.37 | 111119.12 | - | 0.1 |
| 72 | 100554.99 | 111118.87 | - | 0.1 |
| 73 | 100506.29 | 111130.66 | - | 0.1 |
| 74 | 100506.2 | 111128.65 | - | - |
| 75 | 100485.75 | 111130.29 | - | - |
| 76 | 100486.86 | 111141.04 | - | - |
| 77 | 100482.58 | 111138.82 | - | 0.1 |
| 78 | 100481.93 | 111135.71 | - | 0.1 |
| 79 | 100482.61 | 111133.84 | - | 0.1 |
| 80 | 100481.67 | 111133.11 | - | 0.1 |
| 81 | 100479.18 | 111133.4 | - | 0.1 |
| 82 | 100479.13 | 111131.56 | - | 0.1 |
| 83 | 100470.2 | 111132.29 | - | 0.1 |
| 84 | 100447.17 | 111133.51 | - | 0.1 |
| 85 | 100369.98 | 111121.18 | - | 0.1 |
| 86 | 100150.77 | 111104.2 | - | 0.1 |
| 87 | 100076.51 | 111090.26 | - | 0.1 |
| 88 | 100063.77 | 111087.68 | - | 0.1 |
| 89 | 100061.62 | 111087.54 | - | 0.1 |
| 90 | 100062.33 | 111081.39 | - | 0.1 |
| 91 | 100064.49 | 111081.61 | - | 0.1 |
| 92 | 100151.43 | 111099.15 | - | 0.1 |
| 93 | 100381.74 | 111117.04 | - | 0.1 |
| 94 | 100414.14 | 111122.88 | - | 0.1 |
| 95 | 100432.16 | 111125.46 | - | 0.1 |
| 96 | 100435.28 | 111125.12 | - | 0.1 |
| 97 | 100438.78 | 111116.22 | - | - |
| 98 | 100438.84 | 111113.54 | - | - |



ДОКУМЕНТ ПОДПИСАН
ЭЛЕКТРОННОЙ ПОДПИСЬЮ

Сертификат: 009F0BDC181A023B64597F1E2579BEFB50

Владелец: ФЕДЕРАЛЬНАЯ СЛУЖБА ГОСУДАРСТВЕННОЙ

РЕГИСТРАЦИИ, КАДАСТРА И КАРТОГРАФИИ

Действителен: с 02.08.2024 по 26.10.2025

полное наименование должности

инициалы, фамилия

Земельный участок

вид объекта недвижимости

Лист № 249 раздела 4.2

Всего листов раздела 4.2: 326

Всего разделов: 8

Всего листов выписки: 475

19.09.2024г. № КУВИ-001/2024-234429078

Кадастровый номер:

78:34:0413501:1216

| 1 | 2 | 3 | 4 | 5 |
|-----|-----------|-----------|---|-----|
| 99 | 100440.62 | 111113.58 | - | - |
| 100 | 100440.7 | 111110.59 | - | - |
| 101 | 100438.7 | 111110.54 | - | - |
| 102 | 100439.03 | 111097.7 | - | - |
| 103 | 100443.43 | 111097.81 | - | - |
| 104 | 100447.33 | 111097.99 | - | - |
| 105 | 100447.24 | 111099.01 | - | - |
| 106 | 100455.31 | 111099.72 | - | - |
| 107 | 100455.87 | 111093.2 | - | - |
| 108 | 100458.22 | 111093.54 | - | 0.1 |
| 109 | 100458.54 | 111096.72 | - | 0.1 |
| 110 | 100459.75 | 111102.01 | - | 0.1 |
| 111 | 100461.55 | 111128.96 | - | 0.1 |
| 112 | 100475.45 | 111128.17 | - | 0.1 |
| 113 | 100475.22 | 111124.12 | - | 0.1 |
| 114 | 100479.62 | 111123.87 | - | 0.1 |
| 115 | 100479.84 | 111127.82 | - | 0.1 |
| 116 | 100483.35 | 111127.28 | - | 0.1 |
| 117 | 100484.11 | 111059.75 | - | 0.1 |
| 118 | 100482.76 | 110924.2 | - | 0.1 |
| 119 | 100501.19 | 110754.66 | - | 0.1 |
| 120 | 100499.83 | 110744.01 | - | 0.1 |
| 121 | 100495.29 | 110742.06 | - | 0.1 |
| 122 | 100492.64 | 110739.34 | - | 0.1 |
| 123 | 100503.71 | 110533.37 | - | 0.1 |
| 124 | 100508.08 | 110451.92 | - | 0.1 |
| 125 | 100512.99 | 110350.83 | - | 0.1 |
| 126 | 100515.61 | 110350.69 | - | 0.1 |
| 127 | 100511.9 | 110432.33 | - | 0.1 |



ДОКУМЕНТ ПОДПИСАН
ЭЛЕКТРОННОЙ ПОДПИСЬЮ

Сертификат: 009F0BDC181A023B64597F1E2579BEFB50

Владелец: ФЕДЕРАЛЬНАЯ СЛУЖБА ГОСУДАРСТВЕННОЙ

РЕГИСТРАЦИИ, КАДАСТРА И КАРТОГРАФИИ

Действителен: с 02.08.2024 по 26.10.2025

полное наименование должности

инициалы, фамилия

Земельный участок

вид объекта недвижимости

Лист № 250 раздела 4.2

Всего листов раздела 4.2: 326

Всего разделов: 8

Всего листов выписки: 475

19.09.2024г. № КУВИ-001/2024-234429078

Кадастровый номер:

78:34:0413501:1216

| 1 | 2 | 3 | 4 | 5 |
|-----|-----------|-----------|---|-----|
| 128 | 100510.45 | 110459 | - | 0.1 |
| 129 | 100513.38 | 110459.06 | - | 0.1 |
| 130 | 100509.28 | 110533.19 | - | 0.1 |
| 131 | 100501.75 | 110669.38 | - | 0.1 |
| 132 | 100498.31 | 110734.97 | - | 0.1 |
| 133 | 100499.28 | 110739.11 | - | 0.1 |
| 134 | 100503.31 | 110744.51 | - | 0.1 |
| 135 | 100504.3 | 110754.12 | - | 0.1 |
| 136 | 100490.2 | 110878 | - | 0.1 |
| 137 | 100486.47 | 110924.71 | - | 0.1 |
| 138 | 100486.94 | 111000.26 | - | 0.1 |
| 139 | 100486.69 | 111124.47 | - | 0.1 |
| 140 | 100488.72 | 111126.76 | - | 0.1 |
| 141 | 100518.51 | 111123.54 | - | 0.1 |
| 142 | 100531.52 | 111121.89 | - | 0.1 |
| 143 | 100545.02 | 111118.26 | - | 0.1 |
| 144 | 100562.69 | 111101.88 | - | 0.1 |
| 145 | 100727.69 | 111017.85 | - | 0.1 |
| 146 | 100754.32 | 111014.51 | - | 0.1 |
| 147 | 100756.06 | 111018.94 | - | 0.1 |
| 148 | 100757.33 | 111019.57 | - | 0.1 |
| 149 | 100758.11 | 111019.68 | - | - |
| 150 | 100759.21 | 111019.53 | - | 0.1 |
| 151 | 100889.33 | 110972.92 | - | 0.1 |
| 152 | 100890.14 | 110972.52 | - | - |
| 153 | 100890.93 | 110972.08 | - | - |
| 154 | 100891.69 | 110971.59 | - | - |
| 155 | 100892.42 | 110971.06 | - | - |
| 156 | 100893.13 | 110970.49 | - | - |



ДОКУМЕНТ ПОДПИСАН
ЭЛЕКТРОННОЙ ПОДПИСЬЮ

Сертификат: 009F0BDC181A023B64597F1E2579BEFB50

Владелец: ФЕДЕРАЛЬНАЯ СЛУЖБА ГОСУДАРСТВЕННОЙ

РЕГИСТРАЦИИ, КАДАСТРА И КАРТОГРАФИИ

Действителен: с 02.08.2024 по 26.10.2025

полное наименование должности

инициалы, фамилия

Земельный участок

вид объекта недвижимости

Лист № 251 раздела 4.2

Всего листов раздела 4.2: 326

Всего разделов: 8

Всего листов выписки: 475

19.09.2024г. № КУВИ-001/2024-234429078

Кадастровый номер:

78:34:0413501:1216

| 1 | 2 | 3 | 4 | 5 |
|-----|-----------|-----------|---|-----|
| 157 | 100893.8 | 110969.88 | - | - |
| 158 | 100894.43 | 110969.23 | - | - |
| 159 | 100895.03 | 110968.55 | - | - |
| 160 | 100895.58 | 110967.84 | - | - |
| 161 | 100896.1 | 110967.1 | - | - |
| 162 | 100896.57 | 110966.33 | - | - |
| 163 | 100897.01 | 110965.53 | - | - |
| 164 | 100897.22 | 110965.09 | - | 0.1 |
| 165 | 100897.73 | 110963.87 | - | - |
| 166 | 100898.02 | 110963.02 | - | - |
| 167 | 100898.26 | 110962.15 | - | - |
| 168 | 100898.46 | 110961.26 | - | - |
| 169 | 100898.6 | 110960.37 | - | - |
| 170 | 100898.69 | 110959.47 | - | - |
| 171 | 100898.74 | 110958.57 | - | - |
| 172 | 100898.73 | 110957.66 | - | - |
| 173 | 100898.67 | 110956.76 | - | - |
| 174 | 100898.56 | 110955.86 | - | - |
| 175 | 100898.4 | 110954.97 | - | - |
| 176 | 100898.19 | 110954.09 | - | 0.1 |
| 177 | 100876.13 | 110839.84 | - | 0.1 |
| 178 | 100972.73 | 110828.66 | - | 0.1 |
| 179 | 101032.37 | 110822.13 | - | 0.1 |
| 180 | 101176.84 | 110810.47 | - | 0.1 |
| 181 | 101198.82 | 110808.11 | - | 0.1 |
| 182 | 101261.84 | 110803.28 | - | 0.1 |
| 183 | 101347.75 | 110796.65 | - | 0.1 |
| 184 | 101347.8 | 110798.67 | - | 0.1 |
| 185 | 101349.86 | 110798.54 | - | 0.1 |



ДОКУМЕНТ ПОДПИСАН
ЭЛЕКТРОННОЙ ПОДПИСЬЮ

Сертификат: 009F0BDC181A023B64597F1E2579BEFB50

Владелец: ФЕДЕРАЛЬНАЯ СЛУЖБА ГОСУДАРСТВЕННОЙ

РЕГИСТРАЦИИ, КАДАСТРА И КАРТОГРАФИИ

Действителен: с 02.08.2024 по 26.10.2025

полное наименование должности

инициалы, фамилия

| | | | | |
|--|-------------------------------|-----------|--------------------|-----|
| Земельный участок | | | | |
| вид объекта недвижимости | | | | |
| Лист № 252 раздела 4.2 | Всего листов раздела 4.2: 326 | | Всего разделов: 8 | |
| 19.09.2024г. № КУВИ-001/2024-234429078 | | | | |
| Кадастровый номер: | | | 78:34:0413501:1216 | |
| 1 | 2 | 3 | 4 | 5 |
| 186 | 101350.07 | 110802.66 | - | 0.1 |
| 187 | 101347.97 | 110802.72 | - | 0.1 |
| 188 | 101348.09 | 110804.76 | - | 0.1 |
| 1 | 101347.14 | 110804.67 | - | 0.1 |

| | | |
|-------------------------------|---|--|
| |  <p>ДОКУМЕНТ ПОДПИСАН ЭЛЕКТРОННОЙ ПОДПИСЬЮ</p> <p>Сертификат: 009F0BDC181A023B64597F1E2579BEFB50 Владелец: ФЕДЕРАЛЬНАЯ СЛУЖБА ГОСУДАРСТВЕННОЙ РЕГИСТРАЦИИ, КАДАСТРА И КАРТОГРАФИИ Действителен: с 02.08.2024 по 26.10.2025</p> | |
| полное наименование должности | инициалы, фамилия | |

| | | | |
|--------------------------|-------------------------------|-------------------|---------------------------|
| Земельный участок | | | |
| вид объекта недвижимости | | | |
| Лист № 253 раздела 4.2 | Всего листов раздела 4.2: 326 | Всего разделов: 8 | Всего листов выписки: 475 |

19.09.2024г. № КУВИ-001/2024-234429078

Кадастровый номер:

78:34:0413501:1216

Сведения о характерных точках границы части (частей) земельного участка

Учетный номер части: 78:34:0413501:1216/16

Система координат СК-1964

| Номер точки | Координаты, м | | Описание закрепления на местности | Средняя квадратичная погрешность определения координат характерных точек границ земельного участка, м |
|-------------|---------------|-----------|-----------------------------------|---|
| | X | Y | | |
| 1 | 2 | 3 | 4 | 5 |
| 1 | 100064.2 | 111071.31 | - | - |
| 2 | 100068.18 | 111052.08 | - | - |
| 3 | 100068.73 | 111051.54 | - | - |
| 4 | 100068.87 | 111050.86 | - | - |
| 5 | 100071.6 | 111037.67 | - | - |
| 6 | 100071.95 | 111036.03 | - | - |
| 7 | 100073.25 | 111031.32 | - | - |
| 8 | 100081.23 | 110993.18 | - | - |
| 9 | 100081.58 | 110991.52 | - | - |
| 10 | 100090.75 | 110949.3 | - | - |
| 11 | 100095.06 | 110927.61 | - | - |
| 12 | 100096.06 | 110922.16 | - | - |
| 13 | 100096.36 | 110919.87 | - | - |
| 14 | 100096.58 | 110918.19 | - | - |
| 15 | 100096.04 | 110917.3 | - | - |
| 16 | 100096.64 | 110914.41 | - | - |
| 17 | 100097.67 | 110916.13 | - | - |
| 18 | 100098.47 | 110917.46 | - | - |
| 19 | 100098.57 | 110917.69 | - | - |
| 20 | 100098.61 | 110918.1 | - | - |
| 21 | 100098.34 | 110920.13 | - | - |
| 22 | 100098.04 | 110922.5 | - | - |
| 23 | 100097.02 | 110928 | - | - |
| 24 | 100092.7 | 110949.71 | - | - |



ДОКУМЕНТ ПОДПИСАН
ЭЛЕКТРОННОЙ ПОДПИСЬЮ

Сертификат: 009F0BDC181A023B64597F1E2579BEFB50

Владелец: ФЕДЕРАЛЬНАЯ СЛУЖБА ГОСУДАРСТВЕННОЙ

РЕГИСТРАЦИИ, КАДАСТРА И КАРТОГРАФИИ

Действителен: с 02.08.2024 по 26.10.2025

полное наименование должности

инициалы, фамилия

| Земельный участок | | | | |
|--|-----------|-------------------------------|--------------------|-------------------|
| вид объекта недвижимости | | | | |
| Лист № 254 раздела 4.2 | | Всего листов раздела 4.2: 326 | | Всего разделов: 8 |
| 19.09.2024г. № КУВИ-001/2024-234429078 | | | | |
| Кадастровый номер: | | | 78:34:0413501:1216 | |
| 1 | 2 | 3 | 4 | 5 |
| 25 | 100083.54 | 110991.93 | - | - |
| 26 | 100083.19 | 110993.59 | - | - |
| 27 | 100075.19 | 111031.82 | - | - |
| 28 | 100073.89 | 111036.53 | - | - |
| 29 | 100073.56 | 111038.08 | - | - |
| 30 | 100070.83 | 111051.25 | - | - |
| 31 | 100070.63 | 111052.24 | - | - |
| 32 | 100070.55 | 111052.48 | - | - |
| 33 | 100070.35 | 111052.76 | - | - |
| 34 | 100068.95 | 111054.11 | - | - |
| 35 | 100066.6 | 111065.06 | - | - |
| 36 | 100066.56 | 111065.22 | - | - |
| 1 | 100064.2 | 111071.31 | - | - |

| | | |
|-------------------------------|---|-------------------|
| полное наименование должности |  <p>ДОКУМЕНТ ПОДПИСАН ЭЛЕКТРОННОЙ ПОДПИСЬЮ</p> <p>Сертификат: 009F0BDC181A023B64597F1E2579BEFB50 Владелец: ФЕДЕРАЛЬНАЯ СЛУЖБА ГОСУДАРСТВЕННОЙ РЕГИСТРАЦИИ, КАДАСТРА И КАРТОГРАФИИ Действителен: с 02.08.2024 по 26.10.2025</p> | инициалы, фамилия |
| | | |

| | | | |
|--------------------------|--|--|--|
| Земельный участок | | | |
| вид объекта недвижимости | | | |

| | | | |
|------------------------|-------------------------------|-------------------|---------------------------|
| Лист № 255 раздела 4.2 | Всего листов раздела 4.2: 326 | Всего разделов: 8 | Всего листов выписки: 475 |
|------------------------|-------------------------------|-------------------|---------------------------|

19.09.2024г. № КУВИ-001/2024-234429078

| | |
|--------------------|--------------------|
| Кадастровый номер: | 78:34:0413501:1216 |
|--------------------|--------------------|

Сведения о характерных точках границы части (частей) земельного участка

Учетный номер части: 78:34:0413501:1216/17

Система координат СК-1964

| Номер точки | Координаты, м | | Описание закрепления на местности | Средняя квадратичная погрешность определения координат характерных точек границ земельного участка, м |
|-------------|---------------|-----------|-----------------------------------|---|
| | X | Y | | |
| 1 | 2 | 3 | 4 | 5 |
| 1 | 101392.64 | 110678.41 | - | - |
| 2 | 101392.07 | 110680.64 | - | - |
| 3 | 101361.97 | 110667.71 | - | - |
| 4 | 101361.77 | 110667.59 | - | - |
| 5 | 101361.56 | 110667.39 | - | - |
| 6 | 101358.68 | 110666.88 | - | - |
| 7 | 101354.51 | 110666.45 | - | - |
| 8 | 101353.62 | 110666.32 | - | - |
| 9 | 101352.78 | 110665.19 | - | - |
| 10 | 101352.98 | 110664.71 | - | - |
| 11 | 101353.91 | 110664.34 | - | - |
| 12 | 101354.78 | 110664.47 | - | - |
| 13 | 101358.99 | 110664.91 | - | - |
| 14 | 101360.84 | 110665.24 | - | - |
| 15 | 101360.9 | 110664.27 | - | - |
| 16 | 101360.95 | 110662.4 | - | - |
| 17 | 101360.38 | 110661.93 | - | - |
| 18 | 101359.5 | 110661.92 | - | - |
| 19 | 101359.47 | 110659.92 | - | - |
| 20 | 101360.78 | 110659.93 | - | - |
| 21 | 101361.04 | 110659.98 | - | - |
| 22 | 101361.4 | 110660.17 | - | - |
| 23 | 101362.6 | 110661.17 | - | - |
| 24 | 101362.88 | 110661.57 | - | - |



ДОКУМЕНТ ПОДПИСАН
ЭЛЕКТРОННОЙ ПОДПИСЬЮ

Сертификат: 009F0BDC181A023B64597F1E2579BEFB50

Владелец: ФЕДЕРАЛЬНАЯ СЛУЖБА ГОСУДАРСТВЕННОЙ

РЕГИСТРАЦИИ, КАДАСТРА И КАРТОГРАФИИ

Действителен: с 02.08.2024 по 26.10.2025

полное наименование должности

инициалы, фамилия

| | | | | | |
|--|-----------|-------------------------------|--------------------|-------------------|---------------------------|
| Земельный участок | | | | | |
| вид объекта недвижимости | | | | | |
| Лист № 256 раздела 4.2 | | Всего листов раздела 4.2: 326 | | Всего разделов: 8 | Всего листов выписки: 475 |
| 19.09.2024г. № КУВИ-001/2024-234429078 | | | | | |
| Кадастровый номер: | | | 78:34:0413501:1216 | | |
| 1 | 2 | 3 | 4 | 5 | |
| 25 | 101362.96 | 110661.97 | - | - | |
| 26 | 101362.9 | 110664.33 | - | - | |
| 27 | 101362.83 | 110665.6 | - | - | |
| 1 | 101392.64 | 110678.41 | - | - | |

| | | | |
|-------------------------------|---|----------------------|-------------------|
| полное наименование должности |  | ДОКУМЕНТ ПОДПИСАН | инициалы, фамилия |
| |  | ЭЛЕКТРОННОЙ ПОДПИСЬЮ | |
| | Сертификат: 009F0BDC181A023B64597F1E2579BEFB50 Владелец: ФЕДЕРАЛЬНАЯ СЛУЖБА ГОСУДАРСТВЕННОЙ РЕГИСТРАЦИИ, КАДАСТРА И КАРТОГРАФИИ Действителен: с 02.08.2024 по 26.10.2025 | | |

Земельный участок

вид объекта недвижимости

Лист № 257 раздела 4.2

Всего листов раздела 4.2: 326

Всего разделов: 8

Всего листов выписки: 475

19.09.2024г. № КУВИ-001/2024-234429078

Кадастровый номер:

78:34:0413501:1216

Сведения о характерных точках границы части (частей) земельного участка

Учетный номер части: 78:34:0413501:1216/18

Система координат СК-1964

| Номер точки | Координаты, м | | Описание закрепления на местности | Средняя квадратичная погрешность определения координат характерных точек границ земельного участка, м |
|-------------|---------------|-----------|-----------------------------------|---|
| | X | Y | | |
| 1 | 2 | 3 | 4 | 5 |
| 1 | 100431.71 | 110675.73 | - | - |
| 2 | 100431.82 | 110673.59 | - | - |
| 3 | 100432.18 | 110673.59 | - | - |
| 4 | 100432.12 | 110668.25 | - | - |
| 5 | 100433.88 | 110636.1 | - | - |
| 6 | 100434.32 | 110673.76 | - | - |
| 7 | 100434.33 | 110674.71 | - | - |
| 8 | 100434.1 | 110675.35 | - | - |
| 9 | 100433.34 | 110675.71 | - | - |
| 1 | 100431.71 | 110675.73 | - | - |



ДОКУМЕНТ ПОДПИСАН
ЭЛЕКТРОННОЙ ПОДПИСЬЮ

Сертификат: 009F0BDC181A023B64597F1E2579BEFB50

Владелец: ФЕДЕРАЛЬНАЯ СЛУЖБА ГОСУДАРСТВЕННОЙ

РЕГИСТРАЦИИ, КАДАСТРА И КАРТОГРАФИИ

Действителен: с 02.08.2024 по 26.10.2025

полное наименование должности

инициалы, фамилия

| | | | |
|--------------------------|-------------------------------|-------------------|---------------------------|
| Земельный участок | | | |
| вид объекта недвижимости | | | |
| Лист № 258 раздела 4.2 | Всего листов раздела 4.2: 326 | Всего разделов: 8 | Всего листов выписки: 475 |

19.09.2024г. № КУВИ-001/2024-234429078

Кадастровый номер: 78:34:0413501:1216

| Сведения о характерных точках границы части (частей) земельного участка | | | | |
|---|---------------|-----------|-----------------------------------|---|
| Учетный номер части: 78:34:0413501:1216/19 | | | | |
| Система координат СК-1964 | | | | |
| Номер точки | Координаты, м | | Описание закрепления на местности | Средняя квадратичная погрешность определения координат характерных точек границ земельного участка, м |
| | X | Y | | |
| 1 | 2 | 3 | 4 | 5 |
| 1 | 100435.41 | 110354.97 | - | - |
| 2 | 100435.56 | 110354.76 | - | 0.1 |
| 3 | 100488.66 | 110352.07 | - | - |
| 4 | 100482.59 | 110352.52 | - | - |
| 5 | 100453.07 | 110354.02 | - | - |
| 6 | 100447.38 | 110354.61 | - | - |
| 7 | 100444.55 | 110354.76 | - | - |
| 8 | 100435.85 | 110354.92 | - | - |
| 1 | 100435.41 | 110354.97 | - | - |



ДОКУМЕНТ ПОДПИСАН
ЭЛЕКТРОННОЙ ПОДПИСЬЮ

Сертификат: 009F0BDC181A023B64597F1E2579BEFB50

Владелец: ФЕДЕРАЛЬНАЯ СЛУЖБА ГОСУДАРСТВЕННОЙ

РЕГИСТРАЦИИ, КАДАСТРА И КАРТОГРАФИИ

Действителен: с 02.08.2024 по 26.10.2025

полное наименование должности

инициалы, фамилия

| | | | |
|--------------------------|-------------------------------|-------------------|---------------------------|
| Земельный участок | | | |
| вид объекта недвижимости | | | |
| Лист № 259 раздела 4.2 | Всего листов раздела 4.2: 326 | Всего разделов: 8 | Всего листов выписки: 475 |

19.09.2024г. № КУВИ-001/2024-234429078

Кадастровый номер: 78:34:0413501:1216

| | | | |
|---|--|--|--|
| Сведения о характерных точках границы части (частей) земельного участка | | | |
| Учетный номер части: 78:34:0413501:1216/20 | | | |
| Система координат СК-1964 | | | |

| Номер точки | Координаты, м | | Описание закрепления на местности | Средняя квадратичная погрешность определения координат характерных точек границ земельного участка, м |
|-------------|---------------|-----------|-----------------------------------|---|
| | X | Y | | |
| 1 | 2 | 3 | 4 | 5 |
| 1 | 100550.47 | 110348.82 | - | - |
| 2 | 100565.03 | 110348.03 | - | 0.1 |
| 3 | 100600.67 | 110346.08 | - | - |
| 4 | 100598.92 | 110346.58 | - | - |
| 5 | 100598.7 | 110346.61 | - | - |
| 6 | 100571.09 | 110348.01 | - | - |
| 7 | 100570.15 | 110348.07 | - | - |
| 8 | 100568.65 | 110348.16 | - | - |
| 1 | 100550.47 | 110348.82 | - | - |



ДОКУМЕНТ ПОДПИСАН
ЭЛЕКТРОННОЙ ПОДПИСЬЮ

Сертификат: 009F0BDC181A023B64597F1E2579BEFB50

Владелец: ФЕДЕРАЛЬНАЯ СЛУЖБА ГОСУДАРСТВЕННОЙ

РЕГИСТРАЦИИ, КАДАСТРА И КАРТОГРАФИИ

Действителен: с 02.08.2024 по 26.10.2025

полное наименование должности

инициалы, фамилия

| | | | |
|--------------------------|-------------------------------|-------------------|---------------------------|
| Земельный участок | | | |
| вид объекта недвижимости | | | |
| Лист № 260 раздела 4.2 | Всего листов раздела 4.2: 326 | Всего разделов: 8 | Всего листов выписки: 475 |

19.09.2024г. № КУВИ-001/2024-234429078

Кадастровый номер: 78:34:0413501:1216

| | | | |
|---|--|--|--|
| Сведения о характерных точках границы части (частей) земельного участка | | | |
| Учетный номер части: 78:34:0413501:1216/21 | | | |
| Система координат СК-1964 | | | |

| Номер точки | Координаты, м | | Описание закрепления на местности | Средняя квадратичная погрешность определения координат характерных точек границ земельного участка, м |
|-------------|---------------|-----------|-----------------------------------|---|
| | X | Y | | |
| 1 | 2 | 3 | 4 | 5 |
| 1 | 100056.32 | 111136.56 | - | - |
| 2 | 100061.62 | 111087.54 | - | 0.1 |
| 3 | 100062.32 | 111081.43 | - | - |
| 4 | 100062.47 | 111088.8 | - | - |
| 5 | 100061.82 | 111092.17 | - | - |
| 6 | 100058.56 | 111121.05 | - | - |
| 7 | 100058.25 | 111122.79 | - | - |
| 8 | 100056.74 | 111135.85 | - | - |
| 9 | 100056.64 | 111136.18 | - | - |
| 1 | 100056.32 | 111136.56 | - | - |



ДОКУМЕНТ ПОДПИСАН
ЭЛЕКТРОННОЙ ПОДПИСЬЮ

Сертификат: 009F0BDC181A023B64597F1E2579BEFB50

Владелец: ФЕДЕРАЛЬНАЯ СЛУЖБА ГОСУДАРСТВЕННОЙ

РЕГИСТРАЦИИ, КАДАСТРА И КАРТОГРАФИИ

Действителен: с 02.08.2024 по 26.10.2025

полное наименование должности

инициалы, фамилия

| | | | |
|--------------------------|-------------------------------|-------------------|---------------------------|
| Земельный участок | | | |
| вид объекта недвижимости | | | |
| Лист № 261 раздела 4.2 | Всего листов раздела 4.2: 326 | Всего разделов: 8 | Всего листов выписки: 475 |

19.09.2024г. № КУВИ-001/2024-234429078

Кадастровый номер: 78:34:0413501:1216

| Сведения о характерных точках границы части (частей) земельного участка | | | | |
|---|---------------|-----------|-----------------------------------|---|
| Учетный номер части: 78:34:0413501:1216/22 | | | | |
| Система координат СК-1964 | | | | |
| Номер точки | Координаты, м | | Описание закрепления на местности | Средняя квадратичная погрешность определения координат характерных точек границ земельного участка, м |
| | X | Y | | |
| 1 | 2 | 3 | 4 | 5 |
| 1 | 101354.78 | 110659.3 | - | 0.1 |
| 2 | 101354.81 | 110664.33 | - | 0.1 |
| 3 | 101348.22 | 110664.59 | - | 0.1 |
| 4 | 101347.77 | 110653.29 | - | 0.1 |
| 5 | 101353.62 | 110653.02 | - | 0.1 |
| 6 | 101353.73 | 110657.62 | - | 0.1 |
| 1 | 101354.78 | 110659.3 | - | 0.1 |



ДОКУМЕНТ ПОДПИСАН
ЭЛЕКТРОННОЙ ПОДПИСЬЮ

Сертификат: 009F0BDC181A023B64597F1E2579BEFB50

Владелец: ФЕДЕРАЛЬНАЯ СЛУЖБА ГОСУДАРСТВЕННОЙ


РЕГИСТРАЦИИ, КАДАСТРА И КАРТОГРАФИИ

Действителен: с 02.08.2024 по 26.10.2025

полное наименование должности

инициалы, фамилия

| Земельный участок | | | | |
|---|---------------|-------------------------------|-----------------------------------|---|
| вид объекта недвижимости | | | | |
| Лист № 262 раздела 4.2 | | Всего листов раздела 4.2: 326 | | Всего разделов: 8 |
| 19.09.2024г. № КУВИ-001/2024-234429078 | | | | |
| Кадастровый номер: | | | 78:34:0413501:1216 | |
| Сведения о характерных точках границы части (частей) земельного участка | | | | |
| Учетный номер части: 78:34:0413501:1216/23 | | | | |
| Система координат СК-1964 | | | | |
| Номер точки | Координаты, м | | Описание закрепления на местности | Средняя квадратичная погрешность определения координат характерных точек границ земельного участка, м |
| | X | Y | | |
| 1 | 2 | 3 | 4 | 5 |
| 1 | 101348.54 | 110807.32 | - | - |
| 2 | 101343.02 | 110806.49 | - | - |
| 3 | 101344.15 | 110805.92 | - | - |
| 4 | 101349.97 | 110800.6 | - | - |
| 5 | 101350.21 | 110805.79 | - | - |
| 1 | 101348.54 | 110807.32 | - | - |

| | | | |
|-------------------------------|---|----------------------|-------------------|
| полное наименование должности |  | ДОКУМЕНТ ПОДПИСАН | инициалы, фамилия |
| |  | ЭЛЕКТРОННОЙ ПОДПИСЬЮ | |
| | Сертификат: 009F0BDC181A023B64597F1E2579BEFB50 Владелец: ФЕДЕРАЛЬНАЯ СЛУЖБА ГОСУДАРСТВЕННОЙ РЕГИСТРАЦИИ, КАДАСТРА И КАРТОГРАФИИ Действителен: с 02.08.2024 по 26.10.2025 | | |

| Земельный участок | | | | |
|---|---------------|-------------------------------|-----------------------------------|---|
| вид объекта недвижимости | | | | |
| Лист № 263 раздела 4.2 | | Всего листов раздела 4.2: 326 | | Всего разделов: 8 |
| 19.09.2024г. № КУВИ-001/2024-234429078 | | | | |
| Кадастровый номер: | | | 78:34:0413501:1216 | |
| Сведения о характерных точках границы части (частей) земельного участка | | | | |
| Учетный номер части: 78:34:0413501:1216/24 | | | | |
| Система координат СК-1964 | | | | |
| Номер точки | Координаты, м | | Описание закрепления на местности | Средняя квадратичная погрешность определения координат характерных точек границ земельного участка, м |
| | X | Y | | |
| 1 | 2 | 3 | 4 | 5 |
| 1 | 101205.89 | 110793.79 | - | - |
| 2 | 101205.89 | 110803.19 | - | - |
| 3 | 101182.39 | 110804.03 | - | - |
| 4 | 101182.2 | 110795.84 | - | - |
| 1 | 101205.89 | 110793.79 | - | - |

| | | | |
|-------------------------------|---|----------------------|-------------------|
| полное наименование должности |  | ДОКУМЕНТ ПОДПИСАН | инициалы, фамилия |
| |  | ЭЛЕКТРОННОЙ ПОДПИСЬЮ | |
| | Сертификат: 009F0BDC181A023B64597F1E2579BEFB50 | | |
| | Владелец: ФЕДЕРАЛЬНАЯ СЛУЖБА ГОСУДАРСТВЕННОЙ РЕГИСТРАЦИИ, КАДАСТРА И КАРТОГРАФИИ | | |
| | Действителен: с 02.08.2024 по 26.10.2025 | | |

Земельный участок

вид объекта недвижимости

Лист № 264 раздела 4.2

Всего листов раздела 4.2: 326

Всего разделов: 8

Всего листов выписки: 475

19.09.2024г. № КУВИ-001/2024-234429078

Кадастровый номер:

78:34:0413501:1216

Сведения о характерных точках границы части (частей) земельного участка

Учетный номер части: 78:34:0413501:1216/25

Система координат

| Номер точки | Координаты, м | | Описание закрепления на местности | Средняя квадратичная погрешность определения координат характерных точек границ земельного участка, м |
|-------------|---------------|-----------|-----------------------------------|---|
| | X | Y | | |
| 1 | 2 | 3 | 4 | 5 |
| 1 | 101015.55 | 110708.66 | - | - |
| 2 | 101015.53 | 110708.87 | - | - |
| 3 | 101015.47 | 110709.31 | - | - |
| 4 | 101015.42 | 110709.74 | - | - |
| 5 | 101015.36 | 110710.18 | - | - |
| 6 | 101015.3 | 110710.62 | - | - |
| 7 | 101015.24 | 110711.05 | - | - |
| 8 | 101015.18 | 110711.49 | - | - |
| 9 | 101015.12 | 110711.93 | - | - |
| 10 | 101015.06 | 110712.36 | - | - |
| 11 | 101014.99 | 110712.8 | - | - |
| 12 | 101014.93 | 110713.24 | - | - |
| 13 | 101014.86 | 110713.67 | - | - |
| 14 | 101014.79 | 110714.11 | - | - |
| 15 | 101014.72 | 110714.54 | - | - |
| 16 | 101014.65 | 110714.98 | - | - |
| 17 | 101014.58 | 110715.41 | - | - |
| 18 | 101014.5 | 110715.85 | - | - |
| 19 | 101014.43 | 110716.28 | - | - |
| 20 | 101014.35 | 110716.71 | - | - |
| 21 | 101014.28 | 110717.15 | - | - |
| 22 | 101014.2 | 110717.58 | - | - |
| 23 | 101014.12 | 110718.01 | - | - |
| 24 | 101014.04 | 110718.45 | - | - |



ДОКУМЕНТ ПОДПИСАН
ЭЛЕКТРОННОЙ ПОДПИСЬЮ

Сертификат: 009F0BDC181A023B64597F1E2579BEFB50

Владелец: ФЕДЕРАЛЬНАЯ СЛУЖБА ГОСУДАРСТВЕННОЙ

РЕГИСТРАЦИИ, КАДАСТРА И КАРТОГРАФИИ

Действителен: с 02.08.2024 по 26.10.2025

полное наименование должности

инициалы, фамилия

Земельный участок

вид объекта недвижимости

Лист № 265 раздела 4.2

Всего листов раздела 4.2: 326

Всего разделов: 8

Всего листов выписки: 475

19.09.2024г. № КУВИ-001/2024-234429078

Кадастровый номер:

78:34:0413501:1216

| 1 | 2 | 3 | 4 | 5 |
|----|-----------|-----------|---|---|
| 25 | 101013.95 | 110718.88 | - | - |
| 26 | 101013.87 | 110719.31 | - | - |
| 27 | 101013.78 | 110719.75 | - | - |
| 28 | 101013.7 | 110720.18 | - | - |
| 29 | 101013.61 | 110720.61 | - | - |
| 30 | 101013.43 | 110721.01 | - | - |
| 31 | 101013.24 | 110721.4 | - | - |
| 32 | 101013.04 | 110721.79 | - | - |
| 33 | 101012.84 | 110722.18 | - | - |
| 34 | 101012.62 | 110722.55 | - | - |
| 35 | 101012.39 | 110722.93 | - | - |
| 36 | 101012.15 | 110723.29 | - | - |
| 37 | 101011.9 | 110723.65 | - | - |
| 38 | 101011.65 | 110724.01 | - | - |
| 39 | 101011.47 | 110724.24 | - | - |
| 40 | 101011.11 | 110724.69 | - | - |
| 41 | 101010.82 | 110725.03 | - | - |
| 42 | 101010.53 | 110725.35 | - | - |
| 43 | 101010.23 | 110725.67 | - | - |
| 44 | 101010.02 | 110725.88 | - | - |
| 45 | 101011.24 | 110722.94 | - | - |
| 1 | 101015.55 | 110708.66 | - | - |
| 1 | 100934.04 | 110960.86 | - | - |
| 2 | 100931.68 | 110962.7 | - | - |
| 3 | 100932.49 | 110961.91 | - | - |
| 1 | 100934.04 | 110960.86 | - | - |
| 1 | 100952.96 | 110886.65 | - | - |
| 2 | 100952.96 | 110886.6 | - | - |
| 3 | 100952.95 | 110886.16 | - | - |



ДОКУМЕНТ ПОДПИСАН
ЭЛЕКТРОННОЙ ПОДПИСЬЮ

Сертификат: 009F0BDC181A023B64597F1E2579BEFB50

Владелец: ФЕДЕРАЛЬНАЯ СЛУЖБА ГОСУДАРСТВЕННОЙ

РЕГИСТРАЦИИ, КАДАСТРА И КАРТОГРАФИИ

Действителен: с 02.08.2024 по 26.10.2025

полное наименование должности

инициалы, фамилия

Земельный участок

вид объекта недвижимости

Лист № 266 раздела 4.2

Всего листов раздела 4.2: 326

Всего разделов: 8

Всего листов выписки: 475

19.09.2024г. № КУВИ-001/2024-234429078

Кадастровый номер:

78:34:0413501:1216

| 1 | 2 | 3 | 4 | 5 |
|----|-----------|-----------|---|---|
| 4 | 100952.95 | 110885.73 | - | - |
| 5 | 100952.94 | 110885.29 | - | - |
| 6 | 100952.94 | 110884.85 | - | - |
| 7 | 100952.93 | 110884.41 | - | - |
| 8 | 100952.93 | 110883.97 | - | - |
| 9 | 100952.93 | 110883.54 | - | - |
| 10 | 100952.93 | 110883.1 | - | - |
| 11 | 100952.93 | 110882.66 | - | - |
| 12 | 100952.93 | 110882.22 | - | - |
| 13 | 100952.94 | 110881.78 | - | - |
| 14 | 100952.94 | 110881.35 | - | - |
| 15 | 100952.95 | 110880.91 | - | - |
| 16 | 100952.95 | 110880.47 | - | - |
| 17 | 100952.96 | 110880.03 | - | - |
| 18 | 100952.97 | 110879.59 | - | - |
| 19 | 100952.97 | 110879.16 | - | - |
| 20 | 100952.98 | 110878.72 | - | - |
| 21 | 100953 | 110878.1 | - | - |
| 22 | 100953.01 | 110877.84 | - | - |
| 23 | 100953.02 | 110877.41 | - | - |
| 24 | 100953.03 | 110876.97 | - | - |
| 25 | 100953.05 | 110876.53 | - | - |
| 26 | 100953.06 | 110876.09 | - | - |
| 27 | 100953.08 | 110875.65 | - | - |
| 28 | 100953.1 | 110875.22 | - | - |
| 29 | 100953.12 | 110874.78 | - | - |
| 30 | 100953.14 | 110874.34 | - | - |
| 31 | 100953.16 | 110873.9 | - | - |
| 32 | 100953.18 | 110873.47 | - | - |



ДОКУМЕНТ ПОДПИСАН
ЭЛЕКТРОННОЙ ПОДПИСЬЮ

Сертификат: 009F0BDC181A023B64597F1E2579BEFB50

Владелец: ФЕДЕРАЛЬНАЯ СЛУЖБА ГОСУДАРСТВЕННОЙ

РЕГИСТРАЦИИ, КАДАСТРА И КАРТОГРАФИИ

Действителен: с 02.08.2024 по 26.10.2025

полное наименование должности

инициалы, фамилия

Земельный участок

вид объекта недвижимости

Лист № 267 раздела 4.2

Всего листов раздела 4.2: 326

Всего разделов: 8

Всего листов выписки: 475

19.09.2024г. № КУВИ-001/2024-234429078

Кадастровый номер:

78:34:0413501:1216

| 1 | 2 | 3 | 4 | 5 |
|----|-----------|-----------|---|---|
| 33 | 100953.2 | 110873.03 | - | - |
| 34 | 100953.22 | 110872.59 | - | - |
| 35 | 100953.25 | 110872.15 | - | - |
| 36 | 100953.27 | 110871.72 | - | - |
| 37 | 100953.3 | 110871.28 | - | - |
| 38 | 100953.33 | 110870.84 | - | - |
| 39 | 100953.36 | 110870.41 | - | - |
| 40 | 100953.39 | 110869.97 | - | - |
| 41 | 100953.42 | 110869.53 | - | - |
| 42 | 100953.45 | 110869.09 | - | - |
| 43 | 100953.48 | 110868.66 | - | - |
| 44 | 100953.51 | 110868.22 | - | - |
| 45 | 100953.55 | 110867.78 | - | - |
| 46 | 100953.58 | 110867.35 | - | - |
| 47 | 100953.62 | 110866.91 | - | - |
| 48 | 100953.66 | 110866.47 | - | - |
| 49 | 100953.69 | 110866.04 | - | - |
| 50 | 100953.73 | 110865.6 | - | - |
| 51 | 100953.77 | 110865.17 | - | - |
| 52 | 100953.81 | 110864.73 | - | - |
| 53 | 100953.86 | 110864.29 | - | - |
| 54 | 100953.9 | 110863.86 | - | - |
| 55 | 100953.94 | 110863.42 | - | - |
| 56 | 100953.99 | 110862.99 | - | - |
| 57 | 100954.04 | 110862.55 | - | - |
| 58 | 100954.08 | 110862.12 | - | - |
| 59 | 100954.13 | 110861.68 | - | - |
| 60 | 100954.17 | 110861.25 | - | - |
| 61 | 100954.23 | 110860.81 | - | - |



ДОКУМЕНТ ПОДПИСАН
ЭЛЕКТРОННОЙ ПОДПИСЬЮ

Сертификат: 009F0BDC181A023B64597F1E2579BEFB50

Владелец: ФЕДЕРАЛЬНАЯ СЛУЖБА ГОСУДАРСТВЕННОЙ

РЕГИСТРАЦИИ, КАДАСТРА И КАРТОГРАФИИ

Действителен: с 02.08.2024 по 26.10.2025

полное наименование должности

инициалы, фамилия

Земельный участок

вид объекта недвижимости

Лист № 268 раздела 4.2

Всего листов раздела 4.2: 326

Всего разделов: 8

Всего листов выписки: 475

19.09.2024г. № КУВИ-001/2024-234429078

Кадастровый номер:

78:34:0413501:1216

| 1 | 2 | 3 | 4 | 5 |
|----|-----------|-----------|---|---|
| 62 | 100954.28 | 110860.38 | - | - |
| 63 | 100954.35 | 110859.94 | - | - |
| 64 | 100954.42 | 110859.51 | - | - |
| 65 | 100954.49 | 110859.08 | - | - |
| 66 | 100954.57 | 110858.65 | - | - |
| 67 | 100954.66 | 110858.23 | - | - |
| 68 | 100954.76 | 110857.8 | - | - |
| 69 | 100954.86 | 110857.37 | - | - |
| 70 | 100954.96 | 110856.95 | - | - |
| 71 | 100955.08 | 110856.53 | - | - |
| 72 | 100955.19 | 110856.11 | - | - |
| 73 | 100955.32 | 110855.69 | - | - |
| 74 | 100955.36 | 110855.57 | - | - |
| 75 | 100953.39 | 110872.09 | - | - |
| 76 | 100953.32 | 110883.03 | - | - |
| 1 | 100952.96 | 110886.65 | - | - |
| 1 | 101007 | 110957.44 | - | - |
| 2 | 100934.49 | 110963.6 | - | - |
| 3 | 100937.51 | 110961.73 | - | - |
| 4 | 100942.4 | 110957.78 | - | - |
| 5 | 100947.86 | 110952.74 | - | - |
| 6 | 100950.59 | 110950.01 | - | - |
| 7 | 100956.29 | 110946.9 | - | - |
| 8 | 100958.56 | 110944.02 | - | - |
| 9 | 100960.2 | 110940.07 | - | - |
| 10 | 100959.44 | 110938.19 | - | - |
| 11 | 100959.65 | 110932.17 | - | - |
| 12 | 100958.34 | 110926.45 | - | - |
| 13 | 100956.01 | 110904.11 | - | - |



ДОКУМЕНТ ПОДПИСАН
ЭЛЕКТРОННОЙ ПОДПИСЬЮ

Сертификат: 009F0BDC181A023B64597F1E2579BEFB50

Владелец: ФЕДЕРАЛЬНАЯ СЛУЖБА ГОСУДАРСТВЕННОЙ

РЕГИСТРАЦИИ, КАДАСТРА И КАРТОГРАФИИ

Действителен: с 02.08.2024 по 26.10.2025

полное наименование должности

инициалы, фамилия

Земельный участок

вид объекта недвижимости

Лист № 269 раздела 4.2

Всего листов раздела 4.2: 326

Всего разделов: 8

Всего листов выписки: 475

19.09.2024г. № КУВИ-001/2024-234429078

Кадастровый номер:

78:34:0413501:1216

| 1 | 2 | 3 | 4 | 5 |
|----|-----------|-----------|---|---|
| 14 | 100956.52 | 110893.35 | - | - |
| 15 | 100956.32 | 110885.9 | - | - |
| 16 | 100957.77 | 110874.67 | - | - |
| 17 | 100958.14 | 110861.19 | - | - |
| 18 | 100959.25 | 110853.99 | - | - |
| 19 | 100960.51 | 110849.98 | - | - |
| 20 | 100964.02 | 110844.04 | - | - |
| 21 | 100967.53 | 110839.31 | - | - |
| 22 | 100967.66 | 110839.23 | - | - |
| 23 | 100968.02 | 110838.99 | - | - |
| 24 | 100968.39 | 110838.76 | - | - |
| 25 | 100968.77 | 110838.53 | - | - |
| 26 | 100969.14 | 110838.31 | - | - |
| 27 | 100969.52 | 110838.1 | - | - |
| 28 | 100969.91 | 110837.89 | - | - |
| 29 | 100970.29 | 110837.68 | - | - |
| 30 | 100970.68 | 110837.48 | - | - |
| 31 | 100971.08 | 110837.29 | - | - |
| 32 | 100971.47 | 110837.1 | - | - |
| 33 | 100971.82 | 110836.8 | - | - |
| 34 | 100972.07 | 110836.41 | - | - |
| 35 | 100972.22 | 110835.98 | - | - |
| 36 | 100972.25 | 110835.52 | - | - |
| 37 | 100972.2 | 110835.21 | - | - |
| 38 | 100971.95 | 110834.65 | - | - |
| 39 | 100971.65 | 110834.3 | - | - |
| 40 | 100971.27 | 110834.05 | - | - |
| 41 | 100970.83 | 110833.9 | - | - |
| 42 | 100970.44 | 110834.1 | - | - |



ДОКУМЕНТ ПОДПИСАН
ЭЛЕКТРОННОЙ ПОДПИСЬЮ

Сертификат: 009F0BDC181A023B64597F1E2579BEFB50

Владелец: ФЕДЕРАЛЬНАЯ СЛУЖБА ГОСУДАРСТВЕННОЙ

РЕГИСТРАЦИИ, КАДАСТРА И КАРТОГРАФИИ

Действителен: с 02.08.2024 по 26.10.2025

полное наименование должности

инициалы, фамилия

Земельный участок

вид объекта недвижимости

Лист № 270 раздела 4.2

Всего листов раздела 4.2: 326

Всего разделов: 8

Всего листов выписки: 475

19.09.2024г. № КУВИ-001/2024-234429078

Кадастровый номер:

78:34:0413501:1216

| 1 | 2 | 3 | 4 | 5 |
|----|-----------|-----------|---|---|
| 43 | 100970.05 | 110834.3 | - | - |
| 44 | 100969.67 | 110834.51 | - | - |
| 45 | 100969.29 | 110834.72 | - | - |
| 46 | 100968.91 | 110834.94 | - | - |
| 47 | 100968.53 | 110835.16 | - | - |
| 48 | 100968.16 | 110835.39 | - | - |
| 49 | 100967.78 | 110835.62 | - | - |
| 50 | 100967.32 | 110835.6 | - | - |
| 51 | 100965.77 | 110835.78 | - | - |
| 52 | 100963.92 | 110836.68 | - | - |
| 53 | 100961.2 | 110840.73 | - | - |
| 54 | 100961.07 | 110841.03 | - | - |
| 55 | 100961 | 110841.1 | - | - |
| 56 | 100960.69 | 110841.42 | - | - |
| 57 | 100960.39 | 110841.74 | - | - |
| 58 | 100960.1 | 110842.06 | - | - |
| 59 | 100959.81 | 110842.39 | - | - |
| 60 | 100959.52 | 110842.72 | - | - |
| 61 | 100959.23 | 110843.05 | - | - |
| 62 | 100958.95 | 110843.38 | - | - |
| 63 | 100958.68 | 110843.72 | - | - |
| 64 | 100958.41 | 110844.07 | - | - |
| 65 | 100958.14 | 110844.41 | - | - |
| 66 | 100957.87 | 110844.76 | - | - |
| 67 | 100957.62 | 110845.11 | - | - |
| 68 | 100957.36 | 110845.47 | - | - |
| 69 | 100957.11 | 110845.83 | - | - |
| 70 | 100956.86 | 110846.19 | - | - |
| 71 | 100956.62 | 110846.55 | - | - |



ДОКУМЕНТ ПОДПИСАН
ЭЛЕКТРОННОЙ ПОДПИСЬЮ

Сертификат: 009F0BDC181A023B64597F1E2579BEFB50

Владелец: ФЕДЕРАЛЬНАЯ СЛУЖБА ГОСУДАРСТВЕННОЙ

РЕГИСТРАЦИИ, КАДАСТРА И КАРТОГРАФИИ

Действителен: с 02.08.2024 по 26.10.2025

полное наименование должности

инициалы, фамилия

Земельный участок

вид объекта недвижимости

Лист № 271 раздела 4.2

Всего листов раздела 4.2: 326

Всего разделов: 8

Всего листов выписки: 475

19.09.2024г. № КУВИ-001/2024-234429078

Кадастровый номер:

78:34:0413501:1216

| 1 | 2 | 3 | 4 | 5 |
|-----|-----------|-----------|---|---|
| 72 | 100956.38 | 110846.92 | - | - |
| 73 | 100956.15 | 110847.29 | - | - |
| 74 | 100955.92 | 110847.66 | - | - |
| 75 | 100955.69 | 110848.03 | - | - |
| 76 | 100955.47 | 110848.41 | - | - |
| 77 | 100955.26 | 110848.79 | - | - |
| 78 | 100955.04 | 110849.17 | - | - |
| 79 | 100954.84 | 110849.56 | - | - |
| 80 | 100954.64 | 110849.95 | - | - |
| 81 | 100954.44 | 110850.34 | - | - |
| 82 | 100954.24 | 110850.73 | - | - |
| 83 | 100954.06 | 110851.12 | - | - |
| 84 | 100953.87 | 110851.52 | - | - |
| 85 | 100953.69 | 110851.92 | - | - |
| 86 | 100953.52 | 110852.32 | - | - |
| 87 | 100953.35 | 110852.73 | - | - |
| 88 | 100953.19 | 110853.13 | - | - |
| 89 | 100953.03 | 110853.54 | - | - |
| 90 | 100952.87 | 110853.95 | - | - |
| 91 | 100952.72 | 110854.36 | - | - |
| 92 | 100952.58 | 110854.77 | - | - |
| 93 | 100952.44 | 110855.18 | - | - |
| 94 | 100952.3 | 110855.6 | - | - |
| 95 | 100952.23 | 110856.03 | - | - |
| 96 | 100952.16 | 110856.46 | - | - |
| 97 | 100952.1 | 110856.9 | - | - |
| 98 | 100952.03 | 110857.33 | - | - |
| 99 | 100951.97 | 110857.76 | - | - |
| 100 | 100951.91 | 110858.2 | - | - |



ДОКУМЕНТ ПОДПИСАН
ЭЛЕКТРОННОЙ ПОДПИСЬЮ

Сертификат: 009F0BDC181A023B64597F1E2579BEFB50

Владелец: ФЕДЕРАЛЬНАЯ СЛУЖБА ГОСУДАРСТВЕННОЙ

РЕГИСТРАЦИИ, КАДАСТРА И КАРТОГРАФИИ

Действителен: с 02.08.2024 по 26.10.2025

полное наименование должности

инициалы, фамилия

Земельный участок

вид объекта недвижимости

Лист № 272 раздела 4.2

Всего листов раздела 4.2: 326

Всего разделов: 8

Всего листов выписки: 475

19.09.2024г. № КУВИ-001/2024-234429078

Кадастровый номер:

78:34:0413501:1216

| 1 | 2 | 3 | 4 | 5 |
|-----|-----------|-----------|---|---|
| 101 | 100951.84 | 110858.63 | - | - |
| 102 | 100951.78 | 110859.06 | - | - |
| 103 | 100951.72 | 110859.5 | - | - |
| 104 | 100951.66 | 110859.93 | - | - |
| 105 | 100951.61 | 110860.36 | - | - |
| 106 | 100951.55 | 110860.8 | - | - |
| 107 | 100951.49 | 110861.23 | - | - |
| 108 | 100951.44 | 110861.66 | - | - |
| 109 | 100951.38 | 110862.1 | - | - |
| 110 | 100951.33 | 110862.53 | - | - |
| 111 | 100951.28 | 110862.97 | - | - |
| 112 | 100951.23 | 110863.4 | - | - |
| 113 | 100951.18 | 110863.84 | - | - |
| 114 | 100951.13 | 110864.27 | - | - |
| 115 | 100951.08 | 110864.71 | - | - |
| 116 | 100951.03 | 110865.14 | - | - |
| 117 | 100950.99 | 110865.58 | - | - |
| 118 | 100950.94 | 110866.01 | - | - |
| 119 | 100950.9 | 110866.45 | - | - |
| 120 | 100950.86 | 110866.88 | - | - |
| 121 | 100950.81 | 110867.32 | - | - |
| 122 | 100950.77 | 110867.75 | - | - |
| 123 | 100950.73 | 110868.19 | - | - |
| 124 | 100950.69 | 110868.63 | - | - |
| 125 | 100950.66 | 110869.06 | - | - |
| 126 | 100950.62 | 110869.5 | - | - |
| 127 | 100950.58 | 110869.93 | - | - |
| 128 | 100950.55 | 110870.37 | - | - |
| 129 | 100950.51 | 110870.81 | - | - |



ДОКУМЕНТ ПОДПИСАН
ЭЛЕКТРОННОЙ ПОДПИСЬЮ

Сертификат: 009F0BDC181A023B64597F1E2579BEFB50

Владелец: ФЕДЕРАЛЬНАЯ СЛУЖБА ГОСУДАРСТВЕННОЙ

РЕГИСТРАЦИИ, КАДАСТРА И КАРТОГРАФИИ

Действителен: с 02.08.2024 по 26.10.2025

полное наименование должности

инициалы, фамилия

Земельный участок

вид объекта недвижимости

Лист № 273 раздела 4.2

Всего листов раздела 4.2: 326

Всего разделов: 8

Всего листов выписки: 475

19.09.2024г. № КУВИ-001/2024-234429078

Кадастровый номер:

78:34:0413501:1216

| 1 | 2 | 3 | 4 | 5 |
|-----|-----------|-----------|---|---|
| 130 | 100950.48 | 110871.24 | - | - |
| 131 | 100950.45 | 110871.68 | - | - |
| 132 | 100950.42 | 110872.11 | - | - |
| 133 | 100950.39 | 110872.55 | - | - |
| 134 | 100950.36 | 110872.99 | - | - |
| 135 | 100950.33 | 110873.42 | - | - |
| 136 | 100950.3 | 110873.86 | - | - |
| 137 | 100950.28 | 110874.3 | - | - |
| 138 | 100950.25 | 110874.74 | - | - |
| 139 | 100950.23 | 110875.17 | - | - |
| 140 | 100950.21 | 110875.61 | - | - |
| 141 | 100950.18 | 110876.05 | - | - |
| 142 | 100950.16 | 110876.48 | - | - |
| 143 | 100950.14 | 110876.92 | - | - |
| 144 | 100950.13 | 110877.36 | - | - |
| 145 | 100950.11 | 110877.79 | - | - |
| 146 | 100950.09 | 110878.23 | - | - |
| 147 | 100950.07 | 110878.67 | - | - |
| 148 | 100950.06 | 110879.11 | - | - |
| 149 | 100950.05 | 110879.54 | - | - |
| 150 | 100950.03 | 110879.98 | - | - |
| 151 | 100950.02 | 110880.42 | - | - |
| 152 | 100950.01 | 110880.86 | - | - |
| 153 | 100950 | 110881.29 | - | - |
| 154 | 100949.99 | 110881.73 | - | - |
| 155 | 100949.98 | 110882.17 | - | - |
| 156 | 100949.98 | 110882.61 | - | - |
| 157 | 100949.97 | 110883.04 | - | - |
| 158 | 100949.97 | 110883.48 | - | - |



ДОКУМЕНТ ПОДПИСАН
ЭЛЕКТРОННОЙ ПОДПИСЬЮ

Сертификат: 009F0BDC181A023B64597F1E2579BEFB50

Владелец: ФЕДЕРАЛЬНАЯ СЛУЖБА ГОСУДАРСТВЕННОЙ

РЕГИСТРАЦИИ, КАДАСТРА И КАРТОГРАФИИ

Действителен: с 02.08.2024 по 26.10.2025

полное наименование должности

инициалы, фамилия

Земельный участок

вид объекта недвижимости

Лист № 274 раздела 4.2

Всего листов раздела 4.2: 326

Всего разделов: 8

Всего листов выписки: 475

19.09.2024г. № КУВИ-001/2024-234429078

Кадастровый номер:

78:34:0413501:1216

| 1 | 2 | 3 | 4 | 5 |
|-----|-----------|-----------|---|---|
| 159 | 100949.96 | 110883.92 | - | - |
| 160 | 100949.96 | 110884.36 | - | - |
| 161 | 100949.96 | 110884.79 | - | - |
| 162 | 100949.96 | 110885.23 | - | - |
| 163 | 100949.96 | 110885.67 | - | - |
| 164 | 100949.96 | 110886.11 | - | - |
| 165 | 100949.96 | 110886.54 | - | - |
| 166 | 100949.96 | 110886.98 | - | - |
| 167 | 100949.97 | 110887.42 | - | - |
| 168 | 100949.97 | 110887.86 | - | - |
| 169 | 100949.98 | 110888.29 | - | - |
| 170 | 100949.99 | 110888.73 | - | - |
| 171 | 100950 | 110889.17 | - | - |
| 172 | 100950 | 110889.61 | - | - |
| 173 | 100950.02 | 110890.04 | - | - |
| 174 | 100950.03 | 110890.48 | - | - |
| 175 | 100950.04 | 110890.92 | - | - |
| 176 | 100950.05 | 110891.36 | - | - |
| 177 | 100950.07 | 110891.79 | - | - |
| 178 | 100950.08 | 110892.23 | - | - |
| 179 | 100950.1 | 110892.67 | - | - |
| 180 | 100950.12 | 110893.1 | - | - |
| 181 | 100950.13 | 110893.54 | - | - |
| 182 | 100950.15 | 110893.98 | - | - |
| 183 | 100950.17 | 110894.42 | - | - |
| 184 | 100950.2 | 110894.85 | - | - |
| 185 | 100950.22 | 110895.29 | - | - |
| 186 | 100950.24 | 110895.73 | - | - |
| 187 | 100950.27 | 110896.16 | - | - |



ДОКУМЕНТ ПОДПИСАН
ЭЛЕКТРОННОЙ ПОДПИСЬЮ

Сертификат: 009F0BDC181A023B64597F1E2579BEFB50

Владелец: ФЕДЕРАЛЬНАЯ СЛУЖБА ГОСУДАРСТВЕННОЙ

РЕГИСТРАЦИИ, КАДАСТРА И КАРТОГРАФИИ

Действителен: с 02.08.2024 по 26.10.2025

полное наименование должности

инициалы, фамилия

Земельный участок

вид объекта недвижимости

Лист № 275 раздела 4.2

Всего листов раздела 4.2: 326

Всего разделов: 8

Всего листов выписки: 475

19.09.2024г. № КУВИ-001/2024-234429078

Кадастровый номер:

78:34:0413501:1216

| 1 | 2 | 3 | 4 | 5 |
|-----|-----------|-----------|---|---|
| 188 | 100950.29 | 110896.6 | - | - |
| 189 | 100950.32 | 110897.04 | - | - |
| 190 | 100950.34 | 110897.47 | - | - |
| 191 | 100950.37 | 110897.91 | - | - |
| 192 | 100950.4 | 110898.35 | - | - |
| 193 | 100950.43 | 110898.78 | - | - |
| 194 | 100950.46 | 110899.22 | - | - |
| 195 | 100950.5 | 110899.66 | - | - |
| 196 | 100950.53 | 110900.09 | - | - |
| 197 | 100950.56 | 110900.53 | - | - |
| 198 | 100950.6 | 110900.97 | - | - |
| 199 | 100950.64 | 110901.4 | - | - |
| 200 | 100950.67 | 110901.84 | - | - |
| 201 | 100950.71 | 110902.27 | - | - |
| 202 | 100950.75 | 110902.71 | - | - |
| 203 | 100950.79 | 110903.14 | - | - |
| 204 | 100950.83 | 110903.58 | - | - |
| 205 | 100950.88 | 110904.02 | - | - |
| 206 | 100950.92 | 110904.45 | - | - |
| 207 | 100950.96 | 110904.89 | - | - |
| 208 | 100951.01 | 110905.32 | - | - |
| 209 | 100951.06 | 110905.76 | - | - |
| 210 | 100951.1 | 110906.19 | - | - |
| 211 | 100951.15 | 110906.63 | - | - |
| 212 | 100951.2 | 110907.06 | - | - |
| 213 | 100951.25 | 110907.5 | - | - |
| 214 | 100951.3 | 110907.93 | - | - |
| 215 | 100951.36 | 110908.36 | - | - |
| 216 | 100951.41 | 110908.8 | - | - |



ДОКУМЕНТ ПОДПИСАН
ЭЛЕКТРОННОЙ ПОДПИСЬЮ

Сертификат: 009F0BDC181A023B64597F1E2579BEFB50

Владелец: ФЕДЕРАЛЬНАЯ СЛУЖБА ГОСУДАРСТВЕННОЙ

РЕГИСТРАЦИИ, КАДАСТРА И КАРТОГРАФИИ

Действителен: с 02.08.2024 по 26.10.2025

полное наименование должности

инициалы, фамилия

Земельный участок

вид объекта недвижимости

Лист № 276 раздела 4.2

Всего листов раздела 4.2: 326

Всего разделов: 8

Всего листов выписки: 475

19.09.2024г. № КУВИ-001/2024-234429078

Кадастровый номер:

78:34:0413501:1216

| 1 | 2 | 3 | 4 | 5 |
|-----|-----------|-----------|---|---|
| 217 | 100951.46 | 110909.23 | - | - |
| 218 | 100951.52 | 110909.67 | - | - |
| 219 | 100951.58 | 110910.1 | - | - |
| 220 | 100951.63 | 110910.53 | - | - |
| 221 | 100951.69 | 110910.97 | - | - |
| 222 | 100951.75 | 110911.4 | - | - |
| 223 | 100951.81 | 110911.84 | - | - |
| 224 | 100951.87 | 110912.27 | - | - |
| 225 | 100951.94 | 110912.7 | - | - |
| 226 | 100952 | 110913.13 | - | - |
| 227 | 100952.06 | 110913.57 | - | - |
| 228 | 100952.13 | 110914 | - | - |
| 229 | 100952.16 | 110914.44 | - | - |
| 230 | 100952.19 | 110914.88 | - | - |
| 231 | 100952.22 | 110915.32 | - | - |
| 232 | 100952.26 | 110915.76 | - | - |
| 233 | 100952.31 | 110916.19 | - | - |
| 234 | 100952.35 | 110916.63 | - | - |
| 235 | 100952.41 | 110917.07 | - | - |
| 236 | 100952.46 | 110917.5 | - | - |
| 237 | 100952.52 | 110917.94 | - | - |
| 238 | 100952.59 | 110918.37 | - | - |
| 239 | 100952.66 | 110918.81 | - | - |
| 240 | 100952.73 | 110919.24 | - | - |
| 241 | 100952.81 | 110919.68 | - | - |
| 242 | 100952.89 | 110920.11 | - | - |
| 243 | 100952.98 | 110920.54 | - | - |
| 244 | 100953.07 | 110920.97 | - | - |
| 245 | 100953.16 | 110921.4 | - | - |



ДОКУМЕНТ ПОДПИСАН
ЭЛЕКТРОННОЙ ПОДПИСЬЮ

Сертификат: 009F0BDC181A023B64597F1E2579BEFB50

Владелец: ФЕДЕРАЛЬНАЯ СЛУЖБА ГОСУДАРСТВЕННОЙ

РЕГИСТРАЦИИ, КАДАСТРА И КАРТОГРАФИИ

Действителен: с 02.08.2024 по 26.10.2025

полное наименование должности

инициалы, фамилия

Земельный участок

вид объекта недвижимости

Лист № 277 раздела 4.2

Всего листов раздела 4.2: 326

Всего разделов: 8

Всего листов выписки: 475

19.09.2024г. № КУВИ-001/2024-234429078

Кадастровый номер:

78:34:0413501:1216

| 1 | 2 | 3 | 4 | 5 |
|-----|-----------|-----------|---|---|
| 246 | 100953.26 | 110921.83 | - | - |
| 247 | 100953.36 | 110922.26 | - | - |
| 248 | 100953.47 | 110922.68 | - | - |
| 249 | 100953.58 | 110923.11 | - | - |
| 250 | 100953.65 | 110923.36 | - | - |
| 251 | 100953.82 | 110923.96 | - | - |
| 252 | 100953.94 | 110924.38 | - | - |
| 253 | 100954.07 | 110924.8 | - | - |
| 254 | 100954.2 | 110925.22 | - | - |
| 255 | 100954.34 | 110925.64 | - | - |
| 256 | 100954.48 | 110926.06 | - | - |
| 257 | 100954.62 | 110926.47 | - | - |
| 258 | 100954.77 | 110926.89 | - | - |
| 259 | 100954.92 | 110927.3 | - | - |
| 260 | 100955.08 | 110927.71 | - | - |
| 261 | 100955.24 | 110928.12 | - | - |
| 262 | 100955.4 | 110928.53 | - | - |
| 263 | 100955.57 | 110928.94 | - | - |
| 264 | 100955.74 | 110929.34 | - | - |
| 265 | 100955.91 | 110929.75 | - | - |
| 266 | 100956.09 | 110930.15 | - | - |
| 267 | 100956.26 | 110930.5 | - | - |
| 268 | 100956.95 | 110933.18 | - | - |
| 269 | 100955.73 | 110933.26 | - | - |
| 270 | 100955.63 | 110939.59 | - | - |
| 271 | 100954.62 | 110942.47 | - | - |
| 272 | 100949.66 | 110946.22 | - | - |
| 273 | 100945.35 | 110951.17 | - | - |
| 274 | 100945.11 | 110951.38 | - | - |



ДОКУМЕНТ ПОДПИСАН
ЭЛЕКТРОННОЙ ПОДПИСЬЮ

Сертификат: 009F0BDC181A023B64597F1E2579BEFB50

Владелец: ФЕДЕРАЛЬНАЯ СЛУЖБА ГОСУДАРСТВЕННОЙ

РЕГИСТРАЦИИ, КАДАСТРА И КАРТОГРАФИИ

Действителен: с 02.08.2024 по 26.10.2025

полное наименование должности

инициалы, фамилия

Земельный участок

вид объекта недвижимости

Лист № 278 раздела 4.2

Всего листов раздела 4.2: 326

Всего разделов: 8

Всего листов выписки: 475

19.09.2024г. № КУВИ-001/2024-234429078

Кадастровый номер:

78:34:0413501:1216

| 1 | 2 | 3 | 4 | 5 |
|-----|-----------|-----------|---|---|
| 275 | 100933.41 | 110959.01 | - | - |
| 276 | 100929.21 | 110962.48 | - | - |
| 277 | 100927.77 | 110964.17 | - | - |
| 278 | 100923.1 | 110964.56 | - | - |
| 279 | 100905.37 | 110977.38 | - | - |
| 280 | 100902.47 | 111008.31 | - | - |
| 281 | 100894.35 | 111081.78 | - | - |
| 282 | 100878.86 | 111085.24 | - | - |
| 283 | 100877.81 | 111083.49 | - | - |
| 284 | 100849.19 | 111090.6 | - | - |
| 285 | 100847.44 | 111082.78 | - | - |
| 286 | 100847.19 | 111072.63 | - | - |
| 287 | 100848.1 | 111062.2 | - | - |
| 288 | 100853.44 | 111024.8 | - | - |
| 289 | 100858.16 | 110989.49 | - | - |
| 290 | 100862.39 | 110976.57 | - | - |
| 291 | 100865.68 | 110969.16 | - | - |
| 292 | 100876.25 | 110950.3 | - | - |
| 293 | 100884.33 | 110938.48 | - | - |
| 294 | 100891.22 | 110929.97 | - | - |
| 295 | 100897.34 | 110923.95 | - | - |
| 296 | 100903.83 | 110918.71 | - | - |
| 297 | 100902.35 | 110905.69 | - | - |
| 298 | 100902.06 | 110898.17 | - | - |
| 299 | 100902.36 | 110890.6 | - | - |
| 300 | 100903.33 | 110880.39 | - | - |
| 301 | 100903.74 | 110866.21 | - | - |
| 302 | 100906.76 | 110842.8 | - | - |
| 303 | 100909.79 | 110833.47 | - | - |



ДОКУМЕНТ ПОДПИСАН
ЭЛЕКТРОННОЙ ПОДПИСЬЮ

Сертификат: 009F0BDC181A023B64597F1E2579BEFB50

Владелец: ФЕДЕРАЛЬНАЯ СЛУЖБА ГОСУДАРСТВЕННОЙ

РЕГИСТРАЦИИ, КАДАСТРА И КАРТОГРАФИИ

Действителен: с 02.08.2024 по 26.10.2025

полное наименование должности

инициалы, фамилия

Земельный участок

вид объекта недвижимости

Лист № 279 раздела 4.2

Всего листов раздела 4.2: 326

Всего разделов: 8

Всего листов выписки: 475

19.09.2024г. № КУВИ-001/2024-234429078

Кадастровый номер:

78:34:0413501:1216

| 1 | 2 | 3 | 4 | 5 |
|-----|-----------|-----------|---|---|
| 304 | 100917.37 | 110816.67 | - | - |
| 305 | 100922.4 | 110808.81 | - | - |
| 306 | 100929.31 | 110800.78 | - | - |
| 307 | 100933.25 | 110793.91 | - | - |
| 308 | 100936.26 | 110783.53 | - | - |
| 309 | 100939.09 | 110775.61 | - | - |
| 310 | 100942.08 | 110759.4 | - | - |
| 311 | 100943.35 | 110748.23 | - | - |
| 312 | 100946.02 | 110738.5 | - | - |
| 313 | 100950.53 | 110726.6 | - | - |
| 314 | 100954.21 | 110718.95 | - | - |
| 315 | 100958.41 | 110712.8 | - | - |
| 316 | 100961.28 | 110705.57 | - | - |
| 317 | 100965.82 | 110689.87 | - | - |
| 318 | 100984.76 | 110688.44 | - | - |
| 319 | 101042.55 | 110683.83 | - | - |
| 320 | 101067.37 | 110681.63 | - | - |
| 321 | 101068.07 | 110681.58 | - | - |
| 322 | 101069.86 | 110690.94 | - | - |
| 323 | 101069.07 | 110703.45 | - | - |
| 324 | 101057.42 | 110742.11 | - | - |
| 325 | 101052.14 | 110754.83 | - | - |
| 326 | 101045.81 | 110766.5 | - | - |
| 327 | 101044.59 | 110777.56 | - | - |
| 328 | 101042.32 | 110791.08 | - | - |
| 329 | 101039.59 | 110803.22 | - | - |
| 330 | 101036.07 | 110812.46 | - | - |
| 331 | 101032.1 | 110826.59 | - | - |
| 332 | 101023.28 | 110846.92 | - | - |



ДОКУМЕНТ ПОДПИСАН
ЭЛЕКТРОННОЙ ПОДПИСЬЮ

Сертификат: 009F0BDC181A023B64597F1E2579BEFB50

Владелец: ФЕДЕРАЛЬНАЯ СЛУЖБА ГОСУДАРСТВЕННОЙ

РЕГИСТРАЦИИ, КАДАСТРА И КАРТОГРАФИИ

Действителен: с 02.08.2024 по 26.10.2025

полное наименование должности

инициалы, фамилия

Земельный участок

вид объекта недвижимости

Лист № 280 раздела 4.2

Всего листов раздела 4.2: 326

Всего разделов: 8

Всего листов выписки: 475

19.09.2024г. № КУВИ-001/2024-234429078

Кадастровый номер:

78:34:0413501:1216

| 1 | 2 | 3 | 4 | 5 |
|-----|-----------|-----------|---|---|
| 333 | 101017.21 | 110857.03 | - | - |
| 334 | 101012.27 | 110862.39 | - | - |
| 335 | 101007.95 | 110868.75 | - | - |
| 336 | 101007.67 | 110877.81 | - | - |
| 337 | 101006.41 | 110888.45 | - | - |
| 338 | 101006.14 | 110902.68 | - | - |
| 339 | 101007.76 | 110918.26 | - | - |
| 340 | 101009.37 | 110926.97 | - | - |
| 341 | 101009.61 | 110933 | - | - |
| 342 | 101010.1 | 110943.21 | - | - |
| 343 | 101007.75 | 110955.52 | - | - |
| 1 | 101007 | 110957.44 | - | - |
| 1 | 101016.59 | 110694.37 | - | - |
| 2 | 101016.58 | 110694.81 | - | - |
| 3 | 101016.58 | 110694.92 | - | - |
| 4 | 101016 | 110696.3 | - | - |
| 5 | 101008.64 | 110721.77 | - | - |
| 6 | 101004.61 | 110731.94 | - | - |
| 7 | 101004.5 | 110732.09 | - | - |
| 8 | 101004.15 | 110732.6 | - | - |
| 9 | 101003.9 | 110732.97 | - | - |
| 10 | 101003.66 | 110733.34 | - | - |
| 11 | 101003.43 | 110733.71 | - | - |
| 12 | 101003.2 | 110734.09 | - | - |
| 13 | 101002.97 | 110734.47 | - | - |
| 14 | 101002.75 | 110734.85 | - | - |
| 15 | 101002.53 | 110735.23 | - | - |
| 16 | 101002.32 | 110735.62 | - | - |
| 17 | 101002.11 | 110736.01 | - | - |



ДОКУМЕНТ ПОДПИСАН
ЭЛЕКТРОННОЙ ПОДПИСЬЮ

Сертификат: 009F0BDC181A023B64597F1E2579BEFB50

Владелец: ФЕДЕРАЛЬНАЯ СЛУЖБА ГОСУДАРСТВЕННОЙ

РЕГИСТРАЦИИ, КАДАСТРА И КАРТОГРАФИИ

Действителен: с 02.08.2024 по 26.10.2025

полное наименование должности

инициалы, фамилия

Земельный участок

вид объекта недвижимости

Лист № 281 раздела 4.2

Всего листов раздела 4.2: 326

Всего разделов: 8

Всего листов выписки: 475

19.09.2024г. № КУВИ-001/2024-234429078

Кадастровый номер:

78:34:0413501:1216

| 1 | 2 | 3 | 4 | 5 |
|----|-----------|-----------|---|---|
| 18 | 101001.91 | 110736.4 | - | - |
| 19 | 101001.71 | 110736.79 | - | - |
| 20 | 101001.52 | 110737.19 | - | - |
| 21 | 101001.33 | 110737.59 | - | - |
| 22 | 100995.91 | 110744.83 | - | - |
| 23 | 100995.66 | 110745.2 | - | - |
| 24 | 100995.42 | 110745.58 | - | - |
| 25 | 100995.19 | 110745.96 | - | - |
| 26 | 100994.96 | 110746.34 | - | - |
| 27 | 100994.74 | 110746.72 | - | - |
| 28 | 100994.52 | 110747.11 | - | - |
| 29 | 100994.31 | 110747.51 | - | - |
| 30 | 100994.11 | 110747.9 | - | - |
| 31 | 100993.91 | 110748.3 | - | - |
| 32 | 100993.72 | 110748.71 | - | - |
| 33 | 100993.54 | 110749.11 | - | - |
| 34 | 100993.36 | 110749.52 | - | - |
| 35 | 100993.19 | 110749.93 | - | - |
| 36 | 100993.05 | 110750.28 | - | - |
| 37 | 100992.87 | 110750.76 | - | - |
| 38 | 100992.72 | 110751.18 | - | - |
| 39 | 100992.57 | 110751.6 | - | - |
| 40 | 100992.43 | 110752.03 | - | - |
| 41 | 100992.3 | 110752.45 | - | - |
| 42 | 100992.18 | 110752.88 | - | - |
| 43 | 100992.06 | 110753.31 | - | - |
| 44 | 100991.95 | 110753.74 | - | - |
| 45 | 100991.85 | 110754.18 | - | - |
| 46 | 100991.75 | 110754.61 | - | - |



ДОКУМЕНТ ПОДПИСАН
ЭЛЕКТРОННОЙ ПОДПИСЬЮ

Сертификат: 009F0BDC181A023B64597F1E2579BEFB50

Владелец: ФЕДЕРАЛЬНАЯ СЛУЖБА ГОСУДАРСТВЕННОЙ

РЕГИСТРАЦИИ, КАДАСТРА И КАРТОГРАФИИ

Действителен: с 02.08.2024 по 26.10.2025

полное наименование должности

инициалы, фамилия

Земельный участок

вид объекта недвижимости

Лист № 282 раздела 4.2

Всего листов раздела 4.2: 326

Всего разделов: 8

Всего листов выписки: 475

19.09.2024г. № КУВИ-001/2024-234429078

Кадастровый номер:

78:34:0413501:1216

| 1 | 2 | 3 | 4 | 5 |
|----|-----------|-----------|---|---|
| 47 | 100991.66 | 110755.05 | - | - |
| 48 | 100991.58 | 110755.49 | - | - |
| 49 | 100991.51 | 110755.93 | - | - |
| 50 | 100991.44 | 110756.37 | - | - |
| 51 | 100991.38 | 110756.81 | - | - |
| 52 | 100991.32 | 110757.25 | - | - |
| 53 | 100991.28 | 110757.69 | - | - |
| 54 | 100991.24 | 110758.14 | - | - |
| 55 | 100991.2 | 110758.58 | - | - |
| 56 | 100991.18 | 110759.03 | - | - |
| 57 | 100991.16 | 110759.47 | - | - |
| 58 | 100991.15 | 110759.92 | - | - |
| 59 | 100991.14 | 110760.36 | - | - |
| 60 | 100991.15 | 110760.81 | - | - |
| 61 | 100991.16 | 110761.26 | - | - |
| 62 | 100991.17 | 110761.7 | - | - |
| 63 | 100991.2 | 110762.15 | - | - |
| 64 | 100991.23 | 110762.59 | - | - |
| 65 | 100991.21 | 110763.03 | - | - |
| 66 | 100991.18 | 110763.47 | - | - |
| 67 | 100991.15 | 110763.91 | - | - |
| 68 | 100991.12 | 110764.35 | - | - |
| 69 | 100991.09 | 110764.79 | - | - |
| 70 | 100991.06 | 110765.23 | - | - |
| 71 | 100991.02 | 110765.67 | - | - |
| 72 | 100990.99 | 110766.11 | - | - |
| 73 | 100990.95 | 110766.54 | - | - |
| 74 | 100990.91 | 110766.98 | - | - |
| 75 | 100990.86 | 110767.42 | - | - |



ДОКУМЕНТ ПОДПИСАН
ЭЛЕКТРОННОЙ ПОДПИСЬЮ

Сертификат: 009F0BDC181A023B64597F1E2579BEFB50

Владелец: ФЕДЕРАЛЬНАЯ СЛУЖБА ГОСУДАРСТВЕННОЙ

РЕГИСТРАЦИИ, КАДАСТРА И КАРТОГРАФИИ

Действителен: с 02.08.2024 по 26.10.2025

полное наименование должности

инициалы, фамилия

Земельный участок

вид объекта недвижимости

Лист № 283 раздела 4.2

Всего листов раздела 4.2: 326

Всего разделов: 8

Всего листов выписки: 475

19.09.2024г. № КУВИ-001/2024-234429078

Кадастровый номер:

78:34:0413501:1216

| 1 | 2 | 3 | 4 | 5 |
|-----|-----------|-----------|---|---|
| 76 | 100990.82 | 110767.86 | - | - |
| 77 | 100990.77 | 110768.3 | - | - |
| 78 | 100990.72 | 110768.74 | - | - |
| 79 | 100990.67 | 110769.17 | - | - |
| 80 | 100990.62 | 110769.61 | - | - |
| 81 | 100990.56 | 110770.05 | - | - |
| 82 | 100990.51 | 110770.48 | - | - |
| 83 | 100990.45 | 110770.92 | - | - |
| 84 | 100990.39 | 110771.36 | - | - |
| 85 | 100990.32 | 110771.79 | - | - |
| 86 | 100990.26 | 110772.23 | - | - |
| 87 | 100990.19 | 110772.67 | - | - |
| 88 | 100990.13 | 110773.1 | - | - |
| 89 | 100990.06 | 110773.54 | - | - |
| 90 | 100989.97 | 110774.05 | - | - |
| 91 | 100989.91 | 110774.4 | - | - |
| 92 | 100989.83 | 110774.84 | - | - |
| 93 | 100989.76 | 110775.27 | - | - |
| 94 | 100989.68 | 110775.71 | - | - |
| 95 | 100989.59 | 110776.14 | - | - |
| 96 | 100989.51 | 110776.57 | - | - |
| 97 | 100989.43 | 110777 | - | - |
| 98 | 100989.34 | 110777.43 | - | - |
| 99 | 100989.25 | 110777.87 | - | - |
| 100 | 100989.16 | 110778.3 | - | - |
| 101 | 100989.06 | 110778.73 | - | - |
| 102 | 100988.97 | 110779.16 | - | - |
| 103 | 100988.87 | 110779.59 | - | - |
| 104 | 100988.77 | 110780.02 | - | - |



ДОКУМЕНТ ПОДПИСАН
ЭЛЕКТРОННОЙ ПОДПИСЬЮ

Сертификат: 009F0BDC181A023B64597F1E2579BEFB50

Владелец: ФЕДЕРАЛЬНАЯ СЛУЖБА ГОСУДАРСТВЕННОЙ

РЕГИСТРАЦИИ, КАДАСТРА И КАРТОГРАФИИ

Действителен: с 02.08.2024 по 26.10.2025

полное наименование должности

инициалы, фамилия

Земельный участок

вид объекта недвижимости

Лист № 284 раздела 4.2

Всего листов раздела 4.2: 326

Всего разделов: 8

Всего листов выписки: 475

19.09.2024г. № КУВИ-001/2024-234429078

Кадастровый номер:

78:34:0413501:1216

| 1 | 2 | 3 | 4 | 5 |
|-----|-----------|-----------|---|---|
| 105 | 100988.67 | 110780.45 | - | - |
| 106 | 100988.57 | 110780.87 | - | - |
| 107 | 100988.47 | 110781.3 | - | - |
| 108 | 100988.36 | 110781.73 | - | - |
| 109 | 100988.25 | 110782.16 | - | - |
| 110 | 100988.14 | 110782.58 | - | - |
| 111 | 100988.03 | 110783.01 | - | - |
| 112 | 100987.92 | 110783.43 | - | - |
| 113 | 100987.8 | 110783.86 | - | - |
| 114 | 100981.93 | 110800.72 | - | - |
| 115 | 100978.57 | 110813.5 | - | - |
| 116 | 100978.96 | 110813.76 | - | - |
| 117 | 100979.11 | 110813.83 | - | - |
| 118 | 100978.11 | 110816.2 | - | - |
| 119 | 100972.94 | 110825.38 | - | - |
| 120 | 100972.81 | 110827.08 | - | - |
| 121 | 100973.42 | 110827.62 | - | - |
| 122 | 100973.9 | 110827.71 | - | - |
| 123 | 100975.8 | 110827.77 | - | - |
| 124 | 100976.73 | 110827.38 | - | - |
| 125 | 100977.68 | 110826.42 | - | - |
| 126 | 100984.54 | 110811.14 | - | - |
| 127 | 100988.58 | 110796.63 | - | - |
| 128 | 100992.04 | 110787.77 | - | - |
| 129 | 100993.22 | 110781.66 | - | - |
| 130 | 100995.26 | 110769.36 | - | - |
| 131 | 100996.37 | 110757.86 | - | - |
| 132 | 100999.2 | 110747.26 | - | - |
| 133 | 100999.25 | 110747.16 | - | - |



ДОКУМЕНТ ПОДПИСАН
ЭЛЕКТРОННОЙ ПОДПИСЬЮ

Сертификат: 009F0BDC181A023B64597F1E2579BEFB50

Владелец: ФЕДЕРАЛЬНАЯ СЛУЖБА ГОСУДАРСТВЕННОЙ

РЕГИСТРАЦИИ, КАДАСТРА И КАРТОГРАФИИ

Действителен: с 02.08.2024 по 26.10.2025

полное наименование должности

инициалы, фамилия

Земельный участок

вид объекта недвижимости

Лист № 285 раздела 4.2

Всего листов раздела 4.2: 326

Всего разделов: 8

Всего листов выписки: 475

19.09.2024г. № КУВИ-001/2024-234429078

Кадастровый номер:

78:34:0413501:1216

| 1 | 2 | 3 | 4 | 5 |
|-----|-----------|-----------|---|---|
| 134 | 100999.46 | 110746.78 | - | - |
| 135 | 100999.67 | 110746.4 | - | - |
| 136 | 100999.89 | 110746.02 | - | - |
| 137 | 101000.11 | 110745.64 | - | - |
| 138 | 101000.34 | 110745.27 | - | - |
| 139 | 101000.61 | 110744.83 | - | - |
| 140 | 101000.8 | 110744.52 | - | - |
| 141 | 101001.04 | 110744.15 | - | - |
| 142 | 101001.28 | 110743.79 | - | - |
| 143 | 101001.53 | 110743.43 | - | - |
| 144 | 101001.77 | 110743.06 | - | - |
| 145 | 101002.03 | 110742.71 | - | - |
| 146 | 101002.28 | 110742.35 | - | - |
| 147 | 101002.54 | 110742 | - | - |
| 148 | 101002.8 | 110741.65 | - | - |
| 149 | 101003.07 | 110741.3 | - | - |
| 150 | 101003.33 | 110740.95 | - | - |
| 151 | 101003.61 | 110740.61 | - | - |
| 152 | 101003.88 | 110740.27 | - | - |
| 153 | 101004.16 | 110739.93 | - | - |
| 154 | 101004.44 | 110739.6 | - | - |
| 155 | 101004.73 | 110739.27 | - | - |
| 156 | 101005.02 | 110738.94 | - | - |
| 157 | 101005.31 | 110738.61 | - | - |
| 158 | 101005.6 | 110738.28 | - | - |
| 159 | 101005.89 | 110737.95 | - | - |
| 160 | 101006.18 | 110737.62 | - | - |
| 161 | 101006.47 | 110737.28 | - | - |
| 162 | 101006.76 | 110736.95 | - | - |



ДОКУМЕНТ ПОДПИСАН
ЭЛЕКТРОННОЙ ПОДПИСЬЮ

Сертификат: 009F0BDC181A023B64597F1E2579BEFB50

Владелец: ФЕДЕРАЛЬНАЯ СЛУЖБА ГОСУДАРСТВЕННОЙ

РЕГИСТРАЦИИ, КАДАСТРА И КАРТОГРАФИИ

Действителен: с 02.08.2024 по 26.10.2025

полное наименование должности

инициалы, фамилия

Земельный участок

вид объекта недвижимости

Лист № 286 раздела 4.2

Всего листов раздела 4.2: 326

Всего разделов: 8

Всего листов выписки: 475

19.09.2024г. № КУВИ-001/2024-234429078

Кадастровый номер:

78:34:0413501:1216

| 1 | 2 | 3 | 4 | 5 |
|-----|-----------|-----------|---|---|
| 163 | 101007.04 | 110736.61 | - | - |
| 164 | 101007.33 | 110736.27 | - | - |
| 165 | 101007.61 | 110735.93 | - | - |
| 166 | 101007.89 | 110735.59 | - | - |
| 167 | 101008.16 | 110735.25 | - | - |
| 168 | 101008.44 | 110734.91 | - | - |
| 169 | 101008.72 | 110734.56 | - | - |
| 170 | 101008.99 | 110734.21 | - | - |
| 171 | 101009.26 | 110733.87 | - | - |
| 172 | 101009.53 | 110733.52 | - | - |
| 173 | 101009.8 | 110733.17 | - | - |
| 174 | 101010.06 | 110732.82 | - | - |
| 175 | 101010.33 | 110732.46 | - | - |
| 176 | 101010.59 | 110732.11 | - | - |
| 177 | 101010.85 | 110731.75 | - | - |
| 178 | 101011.11 | 110731.4 | - | - |
| 179 | 101011.37 | 110731.04 | - | - |
| 180 | 101011.63 | 110730.68 | - | - |
| 181 | 101011.88 | 110730.32 | - | - |
| 182 | 101012.13 | 110729.96 | - | - |
| 183 | 101012.38 | 110729.59 | - | - |
| 184 | 101012.63 | 110729.23 | - | - |
| 185 | 101012.88 | 110728.87 | - | - |
| 186 | 101013.12 | 110728.5 | - | - |
| 187 | 101013.37 | 110728.13 | - | - |
| 188 | 101013.61 | 110727.76 | - | - |
| 189 | 101013.85 | 110727.39 | - | - |
| 190 | 101014.09 | 110727.02 | - | - |
| 191 | 101014.38 | 110726.56 | - | - |



ДОКУМЕНТ ПОДПИСАН
ЭЛЕКТРОННОЙ ПОДПИСЬЮ

Сертификат: 009F0BDC181A023B64597F1E2579BEFB50

Владелец: ФЕДЕРАЛЬНАЯ СЛУЖБА ГОСУДАРСТВЕННОЙ

РЕГИСТРАЦИИ, КАДАСТРА И КАРТОГРАФИИ

Действителен: с 02.08.2024 по 26.10.2025

полное наименование должности

инициалы, фамилия

Земельный участок

вид объекта недвижимости

Лист № 287 раздела 4.2

Всего листов раздела 4.2: 326

Всего разделов: 8

Всего листов выписки: 475

19.09.2024г. № КУВИ-001/2024-234429078

Кадастровый номер:

78:34:0413501:1216

| 1 | 2 | 3 | 4 | 5 |
|-----|-----------|-----------|---|---|
| 192 | 101014.56 | 110726.28 | - | - |
| 193 | 101014.79 | 110725.9 | - | - |
| 194 | 101015.02 | 110725.52 | - | - |
| 195 | 101015.25 | 110725.15 | - | - |
| 196 | 101015.48 | 110724.77 | - | - |
| 197 | 101015.7 | 110724.39 | - | - |
| 198 | 101015.93 | 110724.01 | - | - |
| 199 | 101016.15 | 110723.63 | - | - |
| 200 | 101016.37 | 110723.25 | - | - |
| 201 | 101016.59 | 110722.86 | - | - |
| 202 | 101016.8 | 110722.48 | - | - |
| 203 | 101017.02 | 110722.09 | - | - |
| 204 | 101017.23 | 110721.71 | - | - |
| 205 | 101017.44 | 110721.32 | - | - |
| 206 | 101017.56 | 110720.9 | - | - |
| 207 | 101017.67 | 110720.48 | - | - |
| 208 | 101017.79 | 110720.06 | - | - |
| 209 | 101017.9 | 110719.63 | - | - |
| 210 | 101018.01 | 110719.21 | - | - |
| 211 | 101018.12 | 110718.79 | - | - |
| 212 | 101018.22 | 110718.36 | - | - |
| 213 | 101018.32 | 110717.94 | - | - |
| 214 | 101018.42 | 110717.51 | - | - |
| 215 | 101018.52 | 110717.09 | - | - |
| 216 | 101018.62 | 110716.66 | - | - |
| 217 | 101018.71 | 110716.23 | - | - |
| 218 | 101018.8 | 110715.81 | - | - |
| 219 | 101018.89 | 110715.38 | - | - |
| 220 | 101018.98 | 110714.95 | - | - |



ДОКУМЕНТ ПОДПИСАН
ЭЛЕКТРОННОЙ ПОДПИСЬЮ

Сертификат: 009F0BDC181A023B64597F1E2579BEFB50

Владелец: ФЕДЕРАЛЬНАЯ СЛУЖБА ГОСУДАРСТВЕННОЙ

РЕГИСТРАЦИИ, КАДАСТРА И КАРТОГРАФИИ

Действителен: с 02.08.2024 по 26.10.2025

полное наименование должности

инициалы, фамилия

Земельный участок

вид объекта недвижимости

Лист № 288 раздела 4.2

Всего листов раздела 4.2: 326

Всего разделов: 8

Всего листов выписки: 475

19.09.2024г. № КУВИ-001/2024-234429078

Кадастровый номер:

78:34:0413501:1216

| 1 | 2 | 3 | 4 | 5 |
|-----|-----------|-----------|---|---|
| 221 | 101019.06 | 110714.52 | - | - |
| 222 | 101019.14 | 110714.09 | - | - |
| 223 | 101019.22 | 110713.66 | - | - |
| 224 | 101019.3 | 110713.23 | - | - |
| 225 | 101019.37 | 110712.8 | - | - |
| 226 | 101019.45 | 110712.37 | - | - |
| 227 | 101019.52 | 110711.94 | - | - |
| 228 | 101019.59 | 110711.51 | - | - |
| 229 | 101019.65 | 110711.08 | - | - |
| 230 | 101019.71 | 110710.64 | - | - |
| 231 | 101019.78 | 110710.21 | - | - |
| 232 | 101019.83 | 110709.78 | - | - |
| 233 | 101019.89 | 110709.34 | - | - |
| 234 | 101019.94 | 110708.91 | - | - |
| 235 | 101020 | 110708.48 | - | - |
| 236 | 101020.05 | 110708.04 | - | - |
| 237 | 101020.09 | 110707.61 | - | - |
| 238 | 101020.14 | 110707.17 | - | - |
| 239 | 101020.18 | 110706.74 | - | - |
| 240 | 101020.22 | 110706.3 | - | - |
| 241 | 101020.26 | 110705.87 | - | - |
| 242 | 101020.29 | 110705.43 | - | - |
| 243 | 101020.33 | 110705 | - | - |
| 244 | 101020.36 | 110704.56 | - | - |
| 245 | 101020.39 | 110704.05 | - | - |
| 246 | 101020.41 | 110703.69 | - | - |
| 247 | 101020.44 | 110703.25 | - | - |
| 248 | 101020.46 | 110702.82 | - | - |
| 249 | 101020.48 | 110702.38 | - | - |



ДОКУМЕНТ ПОДПИСАН
ЭЛЕКТРОННОЙ ПОДПИСЬЮ

Сертификат: 009F0BDC181A023B64597F1E2579BEFB50

Владелец: ФЕДЕРАЛЬНАЯ СЛУЖБА ГОСУДАРСТВЕННОЙ

РЕГИСТРАЦИИ, КАДАСТРА И КАРТОГРАФИИ

Действителен: с 02.08.2024 по 26.10.2025

полное наименование должности

инициалы, фамилия

Земельный участок

вид объекта недвижимости

Лист № 289 раздела 4.2

Всего листов раздела 4.2: 326

Всего разделов: 8

Всего листов выписки: 475

19.09.2024г. № КУВИ-001/2024-234429078

Кадастровый номер:

78:34:0413501:1216

| 1 | 2 | 3 | 4 | 5 |
|-----|-----------|-----------|---|---|
| 250 | 101020.49 | 110701.94 | - | - |
| 251 | 101020.51 | 110701.51 | - | - |
| 252 | 101020.52 | 110701.07 | - | - |
| 253 | 101020.53 | 110700.63 | - | - |
| 254 | 101020.54 | 110700.19 | - | - |
| 255 | 101020.54 | 110699.76 | - | - |
| 256 | 101020.54 | 110699.32 | - | - |
| 257 | 101020.54 | 110698.88 | - | - |
| 258 | 101020.54 | 110698.45 | - | - |
| 259 | 101020.54 | 110698.01 | - | - |
| 260 | 101020.53 | 110697.57 | - | - |
| 261 | 101020.52 | 110697.14 | - | - |
| 262 | 101020.51 | 110696.7 | - | - |
| 263 | 101020.49 | 110696.26 | - | - |
| 264 | 101020.48 | 110695.83 | - | - |
| 265 | 101020.46 | 110695.39 | - | - |
| 266 | 101020.44 | 110694.95 | - | - |
| 267 | 101020.42 | 110694.52 | - | - |
| 268 | 101020.39 | 110694.08 | - | - |
| 269 | 101019.95 | 110694.11 | - | - |
| 270 | 101019.96 | 110694.08 | - | - |
| 271 | 101016.82 | 110694.34 | - | - |
| 272 | 101016.81 | 110694.35 | - | - |
| 1 | 101016.59 | 110694.37 | - | - |



ДОКУМЕНТ ПОДПИСАН
ЭЛЕКТРОННОЙ ПОДПИСЬЮ

Сертификат: 009F0BDC181A023B64597F1E2579BEFB50

Владелец: ФЕДЕРАЛЬНАЯ СЛУЖБА ГОСУДАРСТВЕННОЙ

РЕГИСТРАЦИИ, КАДАСТРА И КАРТОГРАФИИ

Действителен: с 02.08.2024 по 26.10.2025

полное наименование должности

инициалы, фамилия

Земельный участок

вид объекта недвижимости

Лист № 290 раздела 4.2

Всего листов раздела 4.2: 326

Всего разделов: 8

Всего листов выписки: 475

19.09.2024г. № КУВИ-001/2024-234429078

Кадастровый номер:

78:34:0413501:1216

Сведения о характерных точках границы части (частей) земельного участка

Учетный номер части: 78:34:0413501:1216/26

Система координат

| Номер точки | Координаты, м | | Описание закрепления на местности | Средняя квадратичная погрешность определения координат характерных точек границ земельного участка, м |
|-------------|---------------|-----------|-----------------------------------|---|
| | X | Y | | |
| 1 | 2 | 3 | 4 | 5 |
| 1 | 101015.55 | 110708.66 | - | - |
| 2 | 101015.53 | 110708.87 | - | - |
| 3 | 101015.47 | 110709.31 | - | - |
| 4 | 101015.42 | 110709.74 | - | - |
| 5 | 101015.36 | 110710.18 | - | - |
| 6 | 101015.3 | 110710.62 | - | - |
| 7 | 101015.24 | 110711.05 | - | - |
| 8 | 101015.18 | 110711.49 | - | - |
| 9 | 101015.12 | 110711.93 | - | - |
| 10 | 101015.06 | 110712.36 | - | - |
| 11 | 101014.99 | 110712.8 | - | - |
| 12 | 101014.93 | 110713.24 | - | - |
| 13 | 101014.86 | 110713.67 | - | - |
| 14 | 101014.79 | 110714.11 | - | - |
| 15 | 101014.72 | 110714.54 | - | - |
| 16 | 101014.65 | 110714.98 | - | - |
| 17 | 101014.58 | 110715.41 | - | - |
| 18 | 101014.5 | 110715.85 | - | - |
| 19 | 101014.43 | 110716.28 | - | - |
| 20 | 101014.35 | 110716.71 | - | - |
| 21 | 101014.28 | 110717.15 | - | - |
| 22 | 101014.2 | 110717.58 | - | - |
| 23 | 101014.12 | 110718.01 | - | - |
| 24 | 101014.04 | 110718.45 | - | - |



ДОКУМЕНТ ПОДПИСАН
ЭЛЕКТРОННОЙ ПОДПИСЬЮ

Сертификат: 009F0BDC181A023B64597F1E2579BEFB50

Владелец: ФЕДЕРАЛЬНАЯ СЛУЖБА ГОСУДАРСТВЕННОЙ

РЕГИСТРАЦИИ, КАДАСТРА И КАРТОГРАФИИ

Действителен: с 02.08.2024 по 26.10.2025

полное наименование должности

инициалы, фамилия

Земельный участок

вид объекта недвижимости

Лист № 291 раздела 4.2

Всего листов раздела 4.2: 326

Всего разделов: 8

Всего листов выписки: 475

19.09.2024г. № КУВИ-001/2024-234429078

Кадастровый номер:

78:34:0413501:1216

| 1 | 2 | 3 | 4 | 5 |
|----|-----------|-----------|---|---|
| 25 | 101013.95 | 110718.88 | - | - |
| 26 | 101013.87 | 110719.31 | - | - |
| 27 | 101013.78 | 110719.75 | - | - |
| 28 | 101013.7 | 110720.18 | - | - |
| 29 | 101013.61 | 110720.61 | - | - |
| 30 | 101013.43 | 110721.01 | - | - |
| 31 | 101013.24 | 110721.4 | - | - |
| 32 | 101013.04 | 110721.79 | - | - |
| 33 | 101012.84 | 110722.18 | - | - |
| 34 | 101012.62 | 110722.55 | - | - |
| 35 | 101012.39 | 110722.93 | - | - |
| 36 | 101012.15 | 110723.29 | - | - |
| 37 | 101011.9 | 110723.65 | - | - |
| 38 | 101011.65 | 110724.01 | - | - |
| 39 | 101011.47 | 110724.24 | - | - |
| 40 | 101011.11 | 110724.69 | - | - |
| 41 | 101010.82 | 110725.03 | - | - |
| 42 | 101010.53 | 110725.35 | - | - |
| 43 | 101010.23 | 110725.67 | - | - |
| 44 | 101010.02 | 110725.88 | - | - |
| 45 | 101011.24 | 110722.94 | - | - |
| 1 | 101015.55 | 110708.66 | - | - |
| 1 | 100934.04 | 110960.86 | - | - |
| 2 | 100931.68 | 110962.7 | - | - |
| 3 | 100932.49 | 110961.91 | - | - |
| 1 | 100934.04 | 110960.86 | - | - |
| 1 | 100952.96 | 110886.65 | - | - |
| 2 | 100952.96 | 110886.6 | - | - |
| 3 | 100952.95 | 110886.16 | - | - |



ДОКУМЕНТ ПОДПИСАН
ЭЛЕКТРОННОЙ ПОДПИСЬЮ

Сертификат: 009F0BDC181A023B64597F1E2579BEFB50

Владелец: ФЕДЕРАЛЬНАЯ СЛУЖБА ГОСУДАРСТВЕННОЙ

РЕГИСТРАЦИИ, КАДАСТРА И КАРТОГРАФИИ

Действителен: с 02.08.2024 по 26.10.2025

полное наименование должности

инициалы, фамилия

Земельный участок

вид объекта недвижимости

Лист № 292 раздела 4.2

Всего листов раздела 4.2: 326

Всего разделов: 8

Всего листов выписки: 475

19.09.2024г. № КУВИ-001/2024-234429078

Кадастровый номер:

78:34:0413501:1216

| 1 | 2 | 3 | 4 | 5 |
|----|-----------|-----------|---|---|
| 4 | 100952.95 | 110885.73 | - | - |
| 5 | 100952.94 | 110885.29 | - | - |
| 6 | 100952.94 | 110884.85 | - | - |
| 7 | 100952.93 | 110884.41 | - | - |
| 8 | 100952.93 | 110883.97 | - | - |
| 9 | 100952.93 | 110883.54 | - | - |
| 10 | 100952.93 | 110883.1 | - | - |
| 11 | 100952.93 | 110882.66 | - | - |
| 12 | 100952.93 | 110882.22 | - | - |
| 13 | 100952.94 | 110881.78 | - | - |
| 14 | 100952.94 | 110881.35 | - | - |
| 15 | 100952.95 | 110880.91 | - | - |
| 16 | 100952.95 | 110880.47 | - | - |
| 17 | 100952.96 | 110880.03 | - | - |
| 18 | 100952.97 | 110879.59 | - | - |
| 19 | 100952.97 | 110879.16 | - | - |
| 20 | 100952.98 | 110878.72 | - | - |
| 21 | 100953 | 110878.1 | - | - |
| 22 | 100953.01 | 110877.84 | - | - |
| 23 | 100953.02 | 110877.41 | - | - |
| 24 | 100953.03 | 110876.97 | - | - |
| 25 | 100953.05 | 110876.53 | - | - |
| 26 | 100953.06 | 110876.09 | - | - |
| 27 | 100953.08 | 110875.65 | - | - |
| 28 | 100953.1 | 110875.22 | - | - |
| 29 | 100953.12 | 110874.78 | - | - |
| 30 | 100953.14 | 110874.34 | - | - |
| 31 | 100953.16 | 110873.9 | - | - |
| 32 | 100953.18 | 110873.47 | - | - |



ДОКУМЕНТ ПОДПИСАН
ЭЛЕКТРОННОЙ ПОДПИСЬЮ

Сертификат: 009F0BDC181A023B64597F1E2579BEFB50

Владелец: ФЕДЕРАЛЬНАЯ СЛУЖБА ГОСУДАРСТВЕННОЙ

РЕГИСТРАЦИИ, КАДАСТРА И КАРТОГРАФИИ

Действителен: с 02.08.2024 по 26.10.2025

полное наименование должности

инициалы, фамилия

Земельный участок

вид объекта недвижимости

Лист № 293 раздела 4.2

Всего листов раздела 4.2: 326

Всего разделов: 8

Всего листов выписки: 475

19.09.2024г. № КУВИ-001/2024-234429078

Кадастровый номер:

78:34:0413501:1216

| 1 | 2 | 3 | 4 | 5 |
|----|-----------|-----------|---|---|
| 33 | 100953.2 | 110873.03 | - | - |
| 34 | 100953.22 | 110872.59 | - | - |
| 35 | 100953.25 | 110872.15 | - | - |
| 36 | 100953.27 | 110871.72 | - | - |
| 37 | 100953.3 | 110871.28 | - | - |
| 38 | 100953.33 | 110870.84 | - | - |
| 39 | 100953.36 | 110870.41 | - | - |
| 40 | 100953.39 | 110869.97 | - | - |
| 41 | 100953.42 | 110869.53 | - | - |
| 42 | 100953.45 | 110869.09 | - | - |
| 43 | 100953.48 | 110868.66 | - | - |
| 44 | 100953.51 | 110868.22 | - | - |
| 45 | 100953.55 | 110867.78 | - | - |
| 46 | 100953.58 | 110867.35 | - | - |
| 47 | 100953.62 | 110866.91 | - | - |
| 48 | 100953.66 | 110866.47 | - | - |
| 49 | 100953.69 | 110866.04 | - | - |
| 50 | 100953.73 | 110865.6 | - | - |
| 51 | 100953.77 | 110865.17 | - | - |
| 52 | 100953.81 | 110864.73 | - | - |
| 53 | 100953.86 | 110864.29 | - | - |
| 54 | 100953.9 | 110863.86 | - | - |
| 55 | 100953.94 | 110863.42 | - | - |
| 56 | 100953.99 | 110862.99 | - | - |
| 57 | 100954.04 | 110862.55 | - | - |
| 58 | 100954.08 | 110862.12 | - | - |
| 59 | 100954.13 | 110861.68 | - | - |
| 60 | 100954.17 | 110861.25 | - | - |
| 61 | 100954.23 | 110860.81 | - | - |



ДОКУМЕНТ ПОДПИСАН
ЭЛЕКТРОННОЙ ПОДПИСЬЮ

Сертификат: 009F0BDC181A023B64597F1E2579BEFB50

Владелец: ФЕДЕРАЛЬНАЯ СЛУЖБА ГОСУДАРСТВЕННОЙ

РЕГИСТРАЦИИ, КАДАСТРА И КАРТОГРАФИИ

Действителен: с 02.08.2024 по 26.10.2025

полное наименование должности

инициалы, фамилия

Земельный участок

вид объекта недвижимости

Лист № 294 раздела 4.2

Всего листов раздела 4.2: 326

Всего разделов: 8

Всего листов выписки: 475

19.09.2024г. № КУВИ-001/2024-234429078

Кадастровый номер:

78:34:0413501:1216

| 1 | 2 | 3 | 4 | 5 |
|----|-----------|-----------|---|---|
| 62 | 100954.28 | 110860.38 | - | - |
| 63 | 100954.35 | 110859.94 | - | - |
| 64 | 100954.42 | 110859.51 | - | - |
| 65 | 100954.49 | 110859.08 | - | - |
| 66 | 100954.57 | 110858.65 | - | - |
| 67 | 100954.66 | 110858.23 | - | - |
| 68 | 100954.76 | 110857.8 | - | - |
| 69 | 100954.86 | 110857.37 | - | - |
| 70 | 100954.96 | 110856.95 | - | - |
| 71 | 100955.08 | 110856.53 | - | - |
| 72 | 100955.19 | 110856.11 | - | - |
| 73 | 100955.32 | 110855.69 | - | - |
| 74 | 100955.36 | 110855.57 | - | - |
| 75 | 100953.39 | 110872.09 | - | - |
| 76 | 100953.32 | 110883.03 | - | - |
| 1 | 100952.96 | 110886.65 | - | - |
| 1 | 101007 | 110957.44 | - | - |
| 2 | 100934.49 | 110963.6 | - | - |
| 3 | 100937.51 | 110961.73 | - | - |
| 4 | 100942.4 | 110957.78 | - | - |
| 5 | 100947.86 | 110952.74 | - | - |
| 6 | 100950.59 | 110950.01 | - | - |
| 7 | 100956.29 | 110946.9 | - | - |
| 8 | 100958.56 | 110944.02 | - | - |
| 9 | 100960.2 | 110940.07 | - | - |
| 10 | 100959.44 | 110938.19 | - | - |
| 11 | 100959.65 | 110932.17 | - | - |
| 12 | 100958.34 | 110926.45 | - | - |
| 13 | 100956.01 | 110904.11 | - | - |



ДОКУМЕНТ ПОДПИСАН
ЭЛЕКТРОННОЙ ПОДПИСЬЮ

Сертификат: 009F0BDC181A023B64597F1E2579BEFB50

Владелец: ФЕДЕРАЛЬНАЯ СЛУЖБА ГОСУДАРСТВЕННОЙ

РЕГИСТРАЦИИ, КАДАСТРА И КАРТОГРАФИИ

Действителен: с 02.08.2024 по 26.10.2025

полное наименование должности

инициалы, фамилия

Земельный участок

вид объекта недвижимости

Лист № 295 раздела 4.2

Всего листов раздела 4.2: 326

Всего разделов: 8

Всего листов выписки: 475

19.09.2024г. № КУВИ-001/2024-234429078

Кадастровый номер:

78:34:0413501:1216

| 1 | 2 | 3 | 4 | 5 |
|----|-----------|-----------|---|---|
| 14 | 100956.52 | 110893.35 | - | - |
| 15 | 100956.32 | 110885.9 | - | - |
| 16 | 100957.77 | 110874.67 | - | - |
| 17 | 100958.14 | 110861.19 | - | - |
| 18 | 100959.25 | 110853.99 | - | - |
| 19 | 100960.51 | 110849.98 | - | - |
| 20 | 100964.02 | 110844.04 | - | - |
| 21 | 100967.53 | 110839.31 | - | - |
| 22 | 100967.66 | 110839.23 | - | - |
| 23 | 100968.02 | 110838.99 | - | - |
| 24 | 100968.39 | 110838.76 | - | - |
| 25 | 100968.77 | 110838.53 | - | - |
| 26 | 100969.14 | 110838.31 | - | - |
| 27 | 100969.52 | 110838.1 | - | - |
| 28 | 100969.91 | 110837.89 | - | - |
| 29 | 100970.29 | 110837.68 | - | - |
| 30 | 100970.68 | 110837.48 | - | - |
| 31 | 100971.08 | 110837.29 | - | - |
| 32 | 100971.47 | 110837.1 | - | - |
| 33 | 100971.82 | 110836.8 | - | - |
| 34 | 100972.07 | 110836.41 | - | - |
| 35 | 100972.22 | 110835.98 | - | - |
| 36 | 100972.25 | 110835.52 | - | - |
| 37 | 100972.2 | 110835.21 | - | - |
| 38 | 100971.95 | 110834.65 | - | - |
| 39 | 100971.65 | 110834.3 | - | - |
| 40 | 100971.27 | 110834.05 | - | - |
| 41 | 100970.83 | 110833.9 | - | - |
| 42 | 100970.44 | 110834.1 | - | - |



ДОКУМЕНТ ПОДПИСАН
ЭЛЕКТРОННОЙ ПОДПИСЬЮ

Сертификат: 009F0BDC181A023B64597F1E2579BEFB50

Владелец: ФЕДЕРАЛЬНАЯ СЛУЖБА ГОСУДАРСТВЕННОЙ

РЕГИСТРАЦИИ, КАДАСТРА И КАРТОГРАФИИ

Действителен: с 02.08.2024 по 26.10.2025

полное наименование должности

инициалы, фамилия

Земельный участок

вид объекта недвижимости

Лист № 296 раздела 4.2

Всего листов раздела 4.2: 326

Всего разделов: 8

Всего листов выписки: 475

19.09.2024г. № КУВИ-001/2024-234429078

Кадастровый номер:

78:34:0413501:1216

| 1 | 2 | 3 | 4 | 5 |
|----|-----------|-----------|---|---|
| 43 | 100970.05 | 110834.3 | - | - |
| 44 | 100969.67 | 110834.51 | - | - |
| 45 | 100969.29 | 110834.72 | - | - |
| 46 | 100968.91 | 110834.94 | - | - |
| 47 | 100968.53 | 110835.16 | - | - |
| 48 | 100968.16 | 110835.39 | - | - |
| 49 | 100967.78 | 110835.62 | - | - |
| 50 | 100967.32 | 110835.6 | - | - |
| 51 | 100965.77 | 110835.78 | - | - |
| 52 | 100963.92 | 110836.68 | - | - |
| 53 | 100961.2 | 110840.73 | - | - |
| 54 | 100961.07 | 110841.03 | - | - |
| 55 | 100961 | 110841.1 | - | - |
| 56 | 100960.69 | 110841.42 | - | - |
| 57 | 100960.39 | 110841.74 | - | - |
| 58 | 100960.1 | 110842.06 | - | - |
| 59 | 100959.81 | 110842.39 | - | - |
| 60 | 100959.52 | 110842.72 | - | - |
| 61 | 100959.23 | 110843.05 | - | - |
| 62 | 100958.95 | 110843.38 | - | - |
| 63 | 100958.68 | 110843.72 | - | - |
| 64 | 100958.41 | 110844.07 | - | - |
| 65 | 100958.14 | 110844.41 | - | - |
| 66 | 100957.87 | 110844.76 | - | - |
| 67 | 100957.62 | 110845.11 | - | - |
| 68 | 100957.36 | 110845.47 | - | - |
| 69 | 100957.11 | 110845.83 | - | - |
| 70 | 100956.86 | 110846.19 | - | - |
| 71 | 100956.62 | 110846.55 | - | - |



ДОКУМЕНТ ПОДПИСАН
ЭЛЕКТРОННОЙ ПОДПИСЬЮ

Сертификат: 009F0BDC181A023B64597F1E2579BEFB50

Владелец: ФЕДЕРАЛЬНАЯ СЛУЖБА ГОСУДАРСТВЕННОЙ

РЕГИСТРАЦИИ, КАДАСТРА И КАРТОГРАФИИ

Действителен: с 02.08.2024 по 26.10.2025

полное наименование должности

инициалы, фамилия

Земельный участок

вид объекта недвижимости

Лист № 297 раздела 4.2

Всего листов раздела 4.2: 326

Всего разделов: 8

Всего листов выписки: 475

19.09.2024г. № КУВИ-001/2024-234429078

Кадастровый номер:

78:34:0413501:1216

| 1 | 2 | 3 | 4 | 5 |
|-----|-----------|-----------|---|---|
| 72 | 100956.38 | 110846.92 | - | - |
| 73 | 100956.15 | 110847.29 | - | - |
| 74 | 100955.92 | 110847.66 | - | - |
| 75 | 100955.69 | 110848.03 | - | - |
| 76 | 100955.47 | 110848.41 | - | - |
| 77 | 100955.26 | 110848.79 | - | - |
| 78 | 100955.04 | 110849.17 | - | - |
| 79 | 100954.84 | 110849.56 | - | - |
| 80 | 100954.64 | 110849.95 | - | - |
| 81 | 100954.44 | 110850.34 | - | - |
| 82 | 100954.24 | 110850.73 | - | - |
| 83 | 100954.06 | 110851.12 | - | - |
| 84 | 100953.87 | 110851.52 | - | - |
| 85 | 100953.69 | 110851.92 | - | - |
| 86 | 100953.52 | 110852.32 | - | - |
| 87 | 100953.35 | 110852.73 | - | - |
| 88 | 100953.19 | 110853.13 | - | - |
| 89 | 100953.03 | 110853.54 | - | - |
| 90 | 100952.87 | 110853.95 | - | - |
| 91 | 100952.72 | 110854.36 | - | - |
| 92 | 100952.58 | 110854.77 | - | - |
| 93 | 100952.44 | 110855.18 | - | - |
| 94 | 100952.3 | 110855.6 | - | - |
| 95 | 100952.23 | 110856.03 | - | - |
| 96 | 100952.16 | 110856.46 | - | - |
| 97 | 100952.1 | 110856.9 | - | - |
| 98 | 100952.03 | 110857.33 | - | - |
| 99 | 100951.97 | 110857.76 | - | - |
| 100 | 100951.91 | 110858.2 | - | - |



ДОКУМЕНТ ПОДПИСАН
ЭЛЕКТРОННОЙ ПОДПИСЬЮ

Сертификат: 009F0BDC181A023B64597F1E2579BEFB50

Владелец: ФЕДЕРАЛЬНАЯ СЛУЖБА ГОСУДАРСТВЕННОЙ

РЕГИСТРАЦИИ, КАДАСТРА И КАРТОГРАФИИ

Действителен: с 02.08.2024 по 26.10.2025

полное наименование должности

инициалы, фамилия

Земельный участок

вид объекта недвижимости

Лист № 298 раздела 4.2

Всего листов раздела 4.2: 326

Всего разделов: 8

Всего листов выписки: 475

19.09.2024г. № КУВИ-001/2024-234429078

Кадастровый номер:

78:34:0413501:1216

| 1 | 2 | 3 | 4 | 5 |
|-----|-----------|-----------|---|---|
| 101 | 100951.84 | 110858.63 | - | - |
| 102 | 100951.78 | 110859.06 | - | - |
| 103 | 100951.72 | 110859.5 | - | - |
| 104 | 100951.66 | 110859.93 | - | - |
| 105 | 100951.61 | 110860.36 | - | - |
| 106 | 100951.55 | 110860.8 | - | - |
| 107 | 100951.49 | 110861.23 | - | - |
| 108 | 100951.44 | 110861.66 | - | - |
| 109 | 100951.38 | 110862.1 | - | - |
| 110 | 100951.33 | 110862.53 | - | - |
| 111 | 100951.28 | 110862.97 | - | - |
| 112 | 100951.23 | 110863.4 | - | - |
| 113 | 100951.18 | 110863.84 | - | - |
| 114 | 100951.13 | 110864.27 | - | - |
| 115 | 100951.08 | 110864.71 | - | - |
| 116 | 100951.03 | 110865.14 | - | - |
| 117 | 100950.99 | 110865.58 | - | - |
| 118 | 100950.94 | 110866.01 | - | - |
| 119 | 100950.9 | 110866.45 | - | - |
| 120 | 100950.86 | 110866.88 | - | - |
| 121 | 100950.81 | 110867.32 | - | - |
| 122 | 100950.77 | 110867.75 | - | - |
| 123 | 100950.73 | 110868.19 | - | - |
| 124 | 100950.69 | 110868.63 | - | - |
| 125 | 100950.66 | 110869.06 | - | - |
| 126 | 100950.62 | 110869.5 | - | - |
| 127 | 100950.58 | 110869.93 | - | - |
| 128 | 100950.55 | 110870.37 | - | - |
| 129 | 100950.51 | 110870.81 | - | - |



ДОКУМЕНТ ПОДПИСАН
ЭЛЕКТРОННОЙ ПОДПИСЬЮ

Сертификат: 009F0BDC181A023B64597F1E2579BEFB50

Владелец: ФЕДЕРАЛЬНАЯ СЛУЖБА ГОСУДАРСТВЕННОЙ

РЕГИСТРАЦИИ, КАДАСТРА И КАРТОГРАФИИ

Действителен: с 02.08.2024 по 26.10.2025

полное наименование должности

инициалы, фамилия

Земельный участок

вид объекта недвижимости

Лист № 299 раздела 4.2

Всего листов раздела 4.2: 326

Всего разделов: 8

Всего листов выписки: 475

19.09.2024г. № КУВИ-001/2024-234429078

Кадастровый номер:

78:34:0413501:1216

| 1 | 2 | 3 | 4 | 5 |
|-----|-----------|-----------|---|---|
| 130 | 100950.48 | 110871.24 | - | - |
| 131 | 100950.45 | 110871.68 | - | - |
| 132 | 100950.42 | 110872.11 | - | - |
| 133 | 100950.39 | 110872.55 | - | - |
| 134 | 100950.36 | 110872.99 | - | - |
| 135 | 100950.33 | 110873.42 | - | - |
| 136 | 100950.3 | 110873.86 | - | - |
| 137 | 100950.28 | 110874.3 | - | - |
| 138 | 100950.25 | 110874.74 | - | - |
| 139 | 100950.23 | 110875.17 | - | - |
| 140 | 100950.21 | 110875.61 | - | - |
| 141 | 100950.18 | 110876.05 | - | - |
| 142 | 100950.16 | 110876.48 | - | - |
| 143 | 100950.14 | 110876.92 | - | - |
| 144 | 100950.13 | 110877.36 | - | - |
| 145 | 100950.11 | 110877.79 | - | - |
| 146 | 100950.09 | 110878.23 | - | - |
| 147 | 100950.07 | 110878.67 | - | - |
| 148 | 100950.06 | 110879.11 | - | - |
| 149 | 100950.05 | 110879.54 | - | - |
| 150 | 100950.03 | 110879.98 | - | - |
| 151 | 100950.02 | 110880.42 | - | - |
| 152 | 100950.01 | 110880.86 | - | - |
| 153 | 100950 | 110881.29 | - | - |
| 154 | 100949.99 | 110881.73 | - | - |
| 155 | 100949.98 | 110882.17 | - | - |
| 156 | 100949.98 | 110882.61 | - | - |
| 157 | 100949.97 | 110883.04 | - | - |
| 158 | 100949.97 | 110883.48 | - | - |



ДОКУМЕНТ ПОДПИСАН
ЭЛЕКТРОННОЙ ПОДПИСЬЮ

Сертификат: 009F0BDC181A023B64597F1E2579BEFB50

Владелец: ФЕДЕРАЛЬНАЯ СЛУЖБА ГОСУДАРСТВЕННОЙ

РЕГИСТРАЦИИ, КАДАСТРА И КАРТОГРАФИИ

Действителен: с 02.08.2024 по 26.10.2025

полное наименование должности

инициалы, фамилия

Земельный участок

вид объекта недвижимости

Лист № 300 раздела 4.2

Всего листов раздела 4.2: 326

Всего разделов: 8

Всего листов выписки: 475

19.09.2024г. № КУВИ-001/2024-234429078

Кадастровый номер:

78:34:0413501:1216

| 1 | 2 | 3 | 4 | 5 |
|-----|-----------|-----------|---|---|
| 159 | 100949.96 | 110883.92 | - | - |
| 160 | 100949.96 | 110884.36 | - | - |
| 161 | 100949.96 | 110884.79 | - | - |
| 162 | 100949.96 | 110885.23 | - | - |
| 163 | 100949.96 | 110885.67 | - | - |
| 164 | 100949.96 | 110886.11 | - | - |
| 165 | 100949.96 | 110886.54 | - | - |
| 166 | 100949.96 | 110886.98 | - | - |
| 167 | 100949.97 | 110887.42 | - | - |
| 168 | 100949.97 | 110887.86 | - | - |
| 169 | 100949.98 | 110888.29 | - | - |
| 170 | 100949.99 | 110888.73 | - | - |
| 171 | 100950 | 110889.17 | - | - |
| 172 | 100950 | 110889.61 | - | - |
| 173 | 100950.02 | 110890.04 | - | - |
| 174 | 100950.03 | 110890.48 | - | - |
| 175 | 100950.04 | 110890.92 | - | - |
| 176 | 100950.05 | 110891.36 | - | - |
| 177 | 100950.07 | 110891.79 | - | - |
| 178 | 100950.08 | 110892.23 | - | - |
| 179 | 100950.1 | 110892.67 | - | - |
| 180 | 100950.12 | 110893.1 | - | - |
| 181 | 100950.13 | 110893.54 | - | - |
| 182 | 100950.15 | 110893.98 | - | - |
| 183 | 100950.17 | 110894.42 | - | - |
| 184 | 100950.2 | 110894.85 | - | - |
| 185 | 100950.22 | 110895.29 | - | - |
| 186 | 100950.24 | 110895.73 | - | - |
| 187 | 100950.27 | 110896.16 | - | - |



ДОКУМЕНТ ПОДПИСАН
ЭЛЕКТРОННОЙ ПОДПИСЬЮ

Сертификат: 009F0BDC181A023B64597F1E2579BEFB50

Владелец: ФЕДЕРАЛЬНАЯ СЛУЖБА ГОСУДАРСТВЕННОЙ

РЕГИСТРАЦИИ, КАДАСТРА И КАРТОГРАФИИ

Действителен: с 02.08.2024 по 26.10.2025

полное наименование должности

инициалы, фамилия

Земельный участок

вид объекта недвижимости

Лист № 301 раздела 4.2

Всего листов раздела 4.2: 326

Всего разделов: 8

Всего листов выписки: 475

19.09.2024г. № КУВИ-001/2024-234429078

Кадастровый номер:

78:34:0413501:1216

| 1 | 2 | 3 | 4 | 5 |
|-----|-----------|-----------|---|---|
| 188 | 100950.29 | 110896.6 | - | - |
| 189 | 100950.32 | 110897.04 | - | - |
| 190 | 100950.34 | 110897.47 | - | - |
| 191 | 100950.37 | 110897.91 | - | - |
| 192 | 100950.4 | 110898.35 | - | - |
| 193 | 100950.43 | 110898.78 | - | - |
| 194 | 100950.46 | 110899.22 | - | - |
| 195 | 100950.5 | 110899.66 | - | - |
| 196 | 100950.53 | 110900.09 | - | - |
| 197 | 100950.56 | 110900.53 | - | - |
| 198 | 100950.6 | 110900.97 | - | - |
| 199 | 100950.64 | 110901.4 | - | - |
| 200 | 100950.67 | 110901.84 | - | - |
| 201 | 100950.71 | 110902.27 | - | - |
| 202 | 100950.75 | 110902.71 | - | - |
| 203 | 100950.79 | 110903.14 | - | - |
| 204 | 100950.83 | 110903.58 | - | - |
| 205 | 100950.88 | 110904.02 | - | - |
| 206 | 100950.92 | 110904.45 | - | - |
| 207 | 100950.96 | 110904.89 | - | - |
| 208 | 100951.01 | 110905.32 | - | - |
| 209 | 100951.06 | 110905.76 | - | - |
| 210 | 100951.1 | 110906.19 | - | - |
| 211 | 100951.15 | 110906.63 | - | - |
| 212 | 100951.2 | 110907.06 | - | - |
| 213 | 100951.25 | 110907.5 | - | - |
| 214 | 100951.3 | 110907.93 | - | - |
| 215 | 100951.36 | 110908.36 | - | - |
| 216 | 100951.41 | 110908.8 | - | - |



ДОКУМЕНТ ПОДПИСАН
ЭЛЕКТРОННОЙ ПОДПИСЬЮ

Сертификат: 009F0BDC181A023B64597F1E2579BEFB50

Владелец: ФЕДЕРАЛЬНАЯ СЛУЖБА ГОСУДАРСТВЕННОЙ

РЕГИСТРАЦИИ, КАДАСТРА И КАРТОГРАФИИ

Действителен: с 02.08.2024 по 26.10.2025

полное наименование должности

инициалы, фамилия

Земельный участок

вид объекта недвижимости

Лист № 302 раздела 4.2

Всего листов раздела 4.2: 326

Всего разделов: 8

Всего листов выписки: 475

19.09.2024г. № КУВИ-001/2024-234429078

Кадастровый номер:

78:34:0413501:1216

| 1 | 2 | 3 | 4 | 5 |
|-----|-----------|-----------|---|---|
| 217 | 100951.46 | 110909.23 | - | - |
| 218 | 100951.52 | 110909.67 | - | - |
| 219 | 100951.58 | 110910.1 | - | - |
| 220 | 100951.63 | 110910.53 | - | - |
| 221 | 100951.69 | 110910.97 | - | - |
| 222 | 100951.75 | 110911.4 | - | - |
| 223 | 100951.81 | 110911.84 | - | - |
| 224 | 100951.87 | 110912.27 | - | - |
| 225 | 100951.94 | 110912.7 | - | - |
| 226 | 100952 | 110913.13 | - | - |
| 227 | 100952.06 | 110913.57 | - | - |
| 228 | 100952.13 | 110914 | - | - |
| 229 | 100952.16 | 110914.44 | - | - |
| 230 | 100952.19 | 110914.88 | - | - |
| 231 | 100952.22 | 110915.32 | - | - |
| 232 | 100952.26 | 110915.76 | - | - |
| 233 | 100952.31 | 110916.19 | - | - |
| 234 | 100952.35 | 110916.63 | - | - |
| 235 | 100952.41 | 110917.07 | - | - |
| 236 | 100952.46 | 110917.5 | - | - |
| 237 | 100952.52 | 110917.94 | - | - |
| 238 | 100952.59 | 110918.37 | - | - |
| 239 | 100952.66 | 110918.81 | - | - |
| 240 | 100952.73 | 110919.24 | - | - |
| 241 | 100952.81 | 110919.68 | - | - |
| 242 | 100952.89 | 110920.11 | - | - |
| 243 | 100952.98 | 110920.54 | - | - |
| 244 | 100953.07 | 110920.97 | - | - |
| 245 | 100953.16 | 110921.4 | - | - |



ДОКУМЕНТ ПОДПИСАН
ЭЛЕКТРОННОЙ ПОДПИСЬЮ

Сертификат: 009F0BDC181A023B64597F1E2579BEFB50

Владелец: ФЕДЕРАЛЬНАЯ СЛУЖБА ГОСУДАРСТВЕННОЙ

РЕГИСТРАЦИИ, КАДАСТРА И КАРТОГРАФИИ

Действителен: с 02.08.2024 по 26.10.2025

полное наименование должности

инициалы, фамилия

Земельный участок

вид объекта недвижимости

Лист № 303 раздела 4.2

Всего листов раздела 4.2: 326

Всего разделов: 8

Всего листов выписки: 475

19.09.2024г. № КУВИ-001/2024-234429078

Кадастровый номер:

78:34:0413501:1216

| 1 | 2 | 3 | 4 | 5 |
|-----|-----------|-----------|---|---|
| 246 | 100953.26 | 110921.83 | - | - |
| 247 | 100953.36 | 110922.26 | - | - |
| 248 | 100953.47 | 110922.68 | - | - |
| 249 | 100953.58 | 110923.11 | - | - |
| 250 | 100953.65 | 110923.36 | - | - |
| 251 | 100953.82 | 110923.96 | - | - |
| 252 | 100953.94 | 110924.38 | - | - |
| 253 | 100954.07 | 110924.8 | - | - |
| 254 | 100954.2 | 110925.22 | - | - |
| 255 | 100954.34 | 110925.64 | - | - |
| 256 | 100954.48 | 110926.06 | - | - |
| 257 | 100954.62 | 110926.47 | - | - |
| 258 | 100954.77 | 110926.89 | - | - |
| 259 | 100954.92 | 110927.3 | - | - |
| 260 | 100955.08 | 110927.71 | - | - |
| 261 | 100955.24 | 110928.12 | - | - |
| 262 | 100955.4 | 110928.53 | - | - |
| 263 | 100955.57 | 110928.94 | - | - |
| 264 | 100955.74 | 110929.34 | - | - |
| 265 | 100955.91 | 110929.75 | - | - |
| 266 | 100956.09 | 110930.15 | - | - |
| 267 | 100956.26 | 110930.5 | - | - |
| 268 | 100956.95 | 110933.18 | - | - |
| 269 | 100955.73 | 110933.26 | - | - |
| 270 | 100955.63 | 110939.59 | - | - |
| 271 | 100954.62 | 110942.47 | - | - |
| 272 | 100949.66 | 110946.22 | - | - |
| 273 | 100945.35 | 110951.17 | - | - |
| 274 | 100945.11 | 110951.38 | - | - |



ДОКУМЕНТ ПОДПИСАН
ЭЛЕКТРОННОЙ ПОДПИСЬЮ

Сертификат: 009F0BDC181A023B64597F1E2579BEFB50

Владелец: ФЕДЕРАЛЬНАЯ СЛУЖБА ГОСУДАРСТВЕННОЙ

РЕГИСТРАЦИИ, КАДАСТРА И КАРТОГРАФИИ

Действителен: с 02.08.2024 по 26.10.2025

полное наименование должности

инициалы, фамилия

Земельный участок

вид объекта недвижимости

Лист № 304 раздела 4.2

Всего листов раздела 4.2: 326

Всего разделов: 8

Всего листов выписки: 475

19.09.2024г. № КУВИ-001/2024-234429078

Кадастровый номер:

78:34:0413501:1216

| 1 | 2 | 3 | 4 | 5 |
|-----|-----------|-----------|---|---|
| 275 | 100933.41 | 110959.01 | - | - |
| 276 | 100929.21 | 110962.48 | - | - |
| 277 | 100927.77 | 110964.17 | - | - |
| 278 | 100923.1 | 110964.56 | - | - |
| 279 | 100905.37 | 110977.38 | - | - |
| 280 | 100902.47 | 111008.31 | - | - |
| 281 | 100894.35 | 111081.78 | - | - |
| 282 | 100878.86 | 111085.24 | - | - |
| 283 | 100877.81 | 111083.49 | - | - |
| 284 | 100849.19 | 111090.6 | - | - |
| 285 | 100847.44 | 111082.78 | - | - |
| 286 | 100847.19 | 111072.63 | - | - |
| 287 | 100848.1 | 111062.2 | - | - |
| 288 | 100853.44 | 111024.8 | - | - |
| 289 | 100858.16 | 110989.49 | - | - |
| 290 | 100862.39 | 110976.57 | - | - |
| 291 | 100865.68 | 110969.16 | - | - |
| 292 | 100876.25 | 110950.3 | - | - |
| 293 | 100884.33 | 110938.48 | - | - |
| 294 | 100891.22 | 110929.97 | - | - |
| 295 | 100897.34 | 110923.95 | - | - |
| 296 | 100903.83 | 110918.71 | - | - |
| 297 | 100902.35 | 110905.69 | - | - |
| 298 | 100902.06 | 110898.17 | - | - |
| 299 | 100902.36 | 110890.6 | - | - |
| 300 | 100903.33 | 110880.39 | - | - |
| 301 | 100903.74 | 110866.21 | - | - |
| 302 | 100906.76 | 110842.8 | - | - |
| 303 | 100909.79 | 110833.47 | - | - |



ДОКУМЕНТ ПОДПИСАН
ЭЛЕКТРОННОЙ ПОДПИСЬЮ

Сертификат: 009F0BDC181A023B64597F1E2579BEFB50

Владелец: ФЕДЕРАЛЬНАЯ СЛУЖБА ГОСУДАРСТВЕННОЙ

РЕГИСТРАЦИИ, КАДАСТРА И КАРТОГРАФИИ

Действителен: с 02.08.2024 по 26.10.2025

полное наименование должности

инициалы, фамилия

Земельный участок

вид объекта недвижимости

Лист № 305 раздела 4.2

Всего листов раздела 4.2: 326

Всего разделов: 8

Всего листов выписки: 475

19.09.2024г. № КУВИ-001/2024-234429078

Кадастровый номер:

78:34:0413501:1216

| 1 | 2 | 3 | 4 | 5 |
|-----|-----------|-----------|---|---|
| 304 | 100917.37 | 110816.67 | - | - |
| 305 | 100922.4 | 110808.81 | - | - |
| 306 | 100929.31 | 110800.78 | - | - |
| 307 | 100933.25 | 110793.91 | - | - |
| 308 | 100936.26 | 110783.53 | - | - |
| 309 | 100939.09 | 110775.61 | - | - |
| 310 | 100942.08 | 110759.4 | - | - |
| 311 | 100943.35 | 110748.23 | - | - |
| 312 | 100946.02 | 110738.5 | - | - |
| 313 | 100950.53 | 110726.6 | - | - |
| 314 | 100954.21 | 110718.95 | - | - |
| 315 | 100958.41 | 110712.8 | - | - |
| 316 | 100961.28 | 110705.57 | - | - |
| 317 | 100965.82 | 110689.87 | - | - |
| 318 | 100984.76 | 110688.44 | - | - |
| 319 | 101042.55 | 110683.83 | - | - |
| 320 | 101067.37 | 110681.63 | - | - |
| 321 | 101068.07 | 110681.58 | - | - |
| 322 | 101069.86 | 110690.94 | - | - |
| 323 | 101069.07 | 110703.45 | - | - |
| 324 | 101057.42 | 110742.11 | - | - |
| 325 | 101052.14 | 110754.83 | - | - |
| 326 | 101045.81 | 110766.5 | - | - |
| 327 | 101044.59 | 110777.56 | - | - |
| 328 | 101042.32 | 110791.08 | - | - |
| 329 | 101039.59 | 110803.22 | - | - |
| 330 | 101036.07 | 110812.46 | - | - |
| 331 | 101032.1 | 110826.59 | - | - |
| 332 | 101023.28 | 110846.92 | - | - |



ДОКУМЕНТ ПОДПИСАН
ЭЛЕКТРОННОЙ ПОДПИСЬЮ

Сертификат: 009F0BDC181A023B64597F1E2579BEFB50

Владелец: ФЕДЕРАЛЬНАЯ СЛУЖБА ГОСУДАРСТВЕННОЙ

РЕГИСТРАЦИИ, КАДАСТРА И КАРТОГРАФИИ

Действителен: с 02.08.2024 по 26.10.2025

полное наименование должности

инициалы, фамилия

Земельный участок

вид объекта недвижимости

Лист № 306 раздела 4.2

Всего листов раздела 4.2: 326

Всего разделов: 8

Всего листов выписки: 475

19.09.2024г. № КУВИ-001/2024-234429078

Кадастровый номер:

78:34:0413501:1216

| 1 | 2 | 3 | 4 | 5 |
|-----|-----------|-----------|---|---|
| 333 | 101017.21 | 110857.03 | - | - |
| 334 | 101012.27 | 110862.39 | - | - |
| 335 | 101007.95 | 110868.75 | - | - |
| 336 | 101007.67 | 110877.81 | - | - |
| 337 | 101006.41 | 110888.45 | - | - |
| 338 | 101006.14 | 110902.68 | - | - |
| 339 | 101007.76 | 110918.26 | - | - |
| 340 | 101009.37 | 110926.97 | - | - |
| 341 | 101009.61 | 110933 | - | - |
| 342 | 101010.1 | 110943.21 | - | - |
| 343 | 101007.75 | 110955.52 | - | - |
| 1 | 101007 | 110957.44 | - | - |
| 1 | 101016.59 | 110694.37 | - | - |
| 2 | 101016.58 | 110694.81 | - | - |
| 3 | 101016.58 | 110694.92 | - | - |
| 4 | 101016 | 110696.3 | - | - |
| 5 | 101008.64 | 110721.77 | - | - |
| 6 | 101004.61 | 110731.94 | - | - |
| 7 | 101004.5 | 110732.09 | - | - |
| 8 | 101004.15 | 110732.6 | - | - |
| 9 | 101003.9 | 110732.97 | - | - |
| 10 | 101003.66 | 110733.34 | - | - |
| 11 | 101003.43 | 110733.71 | - | - |
| 12 | 101003.2 | 110734.09 | - | - |
| 13 | 101002.97 | 110734.47 | - | - |
| 14 | 101002.75 | 110734.85 | - | - |
| 15 | 101002.53 | 110735.23 | - | - |
| 16 | 101002.32 | 110735.62 | - | - |
| 17 | 101002.11 | 110736.01 | - | - |



ДОКУМЕНТ ПОДПИСАН
ЭЛЕКТРОННОЙ ПОДПИСЬЮ

Сертификат: 009F0BDC181A023B64597F1E2579BEFB50

Владелец: ФЕДЕРАЛЬНАЯ СЛУЖБА ГОСУДАРСТВЕННОЙ

РЕГИСТРАЦИИ, КАДАСТРА И КАРТОГРАФИИ

Действителен: с 02.08.2024 по 26.10.2025

полное наименование должности

инициалы, фамилия

Земельный участок

вид объекта недвижимости

Лист № 307 раздела 4.2

Всего листов раздела 4.2: 326

Всего разделов: 8

Всего листов выписки: 475

19.09.2024г. № КУВИ-001/2024-234429078

Кадастровый номер:

78:34:0413501:1216

| 1 | 2 | 3 | 4 | 5 |
|----|-----------|-----------|---|---|
| 18 | 101001.91 | 110736.4 | - | - |
| 19 | 101001.71 | 110736.79 | - | - |
| 20 | 101001.52 | 110737.19 | - | - |
| 21 | 101001.33 | 110737.59 | - | - |
| 22 | 100995.91 | 110744.83 | - | - |
| 23 | 100995.66 | 110745.2 | - | - |
| 24 | 100995.42 | 110745.58 | - | - |
| 25 | 100995.19 | 110745.96 | - | - |
| 26 | 100994.96 | 110746.34 | - | - |
| 27 | 100994.74 | 110746.72 | - | - |
| 28 | 100994.52 | 110747.11 | - | - |
| 29 | 100994.31 | 110747.51 | - | - |
| 30 | 100994.11 | 110747.9 | - | - |
| 31 | 100993.91 | 110748.3 | - | - |
| 32 | 100993.72 | 110748.71 | - | - |
| 33 | 100993.54 | 110749.11 | - | - |
| 34 | 100993.36 | 110749.52 | - | - |
| 35 | 100993.19 | 110749.93 | - | - |
| 36 | 100993.05 | 110750.28 | - | - |
| 37 | 100992.87 | 110750.76 | - | - |
| 38 | 100992.72 | 110751.18 | - | - |
| 39 | 100992.57 | 110751.6 | - | - |
| 40 | 100992.43 | 110752.03 | - | - |
| 41 | 100992.3 | 110752.45 | - | - |
| 42 | 100992.18 | 110752.88 | - | - |
| 43 | 100992.06 | 110753.31 | - | - |
| 44 | 100991.95 | 110753.74 | - | - |
| 45 | 100991.85 | 110754.18 | - | - |
| 46 | 100991.75 | 110754.61 | - | - |



ДОКУМЕНТ ПОДПИСАН
ЭЛЕКТРОННОЙ ПОДПИСЬЮ

Сертификат: 009F0BDC181A023B64597F1E2579BEFB50

Владелец: ФЕДЕРАЛЬНАЯ СЛУЖБА ГОСУДАРСТВЕННОЙ

РЕГИСТРАЦИИ, КАДАСТРА И КАРТОГРАФИИ

Действителен: с 02.08.2024 по 26.10.2025

полное наименование должности

инициалы, фамилия

Земельный участок

вид объекта недвижимости

Лист № 308 раздела 4.2

Всего листов раздела 4.2: 326

Всего разделов: 8

Всего листов выписки: 475

19.09.2024г. № КУВИ-001/2024-234429078

Кадастровый номер:

78:34:0413501:1216

| 1 | 2 | 3 | 4 | 5 |
|----|-----------|-----------|---|---|
| 47 | 100991.66 | 110755.05 | - | - |
| 48 | 100991.58 | 110755.49 | - | - |
| 49 | 100991.51 | 110755.93 | - | - |
| 50 | 100991.44 | 110756.37 | - | - |
| 51 | 100991.38 | 110756.81 | - | - |
| 52 | 100991.32 | 110757.25 | - | - |
| 53 | 100991.28 | 110757.69 | - | - |
| 54 | 100991.24 | 110758.14 | - | - |
| 55 | 100991.2 | 110758.58 | - | - |
| 56 | 100991.18 | 110759.03 | - | - |
| 57 | 100991.16 | 110759.47 | - | - |
| 58 | 100991.15 | 110759.92 | - | - |
| 59 | 100991.14 | 110760.36 | - | - |
| 60 | 100991.15 | 110760.81 | - | - |
| 61 | 100991.16 | 110761.26 | - | - |
| 62 | 100991.17 | 110761.7 | - | - |
| 63 | 100991.2 | 110762.15 | - | - |
| 64 | 100991.23 | 110762.59 | - | - |
| 65 | 100991.21 | 110763.03 | - | - |
| 66 | 100991.18 | 110763.47 | - | - |
| 67 | 100991.15 | 110763.91 | - | - |
| 68 | 100991.12 | 110764.35 | - | - |
| 69 | 100991.09 | 110764.79 | - | - |
| 70 | 100991.06 | 110765.23 | - | - |
| 71 | 100991.02 | 110765.67 | - | - |
| 72 | 100990.99 | 110766.11 | - | - |
| 73 | 100990.95 | 110766.54 | - | - |
| 74 | 100990.91 | 110766.98 | - | - |
| 75 | 100990.86 | 110767.42 | - | - |



ДОКУМЕНТ ПОДПИСАН
ЭЛЕКТРОННОЙ ПОДПИСЬЮ

Сертификат: 009F0BDC181A023B64597F1E2579BEFB50

Владелец: ФЕДЕРАЛЬНАЯ СЛУЖБА ГОСУДАРСТВЕННОЙ

РЕГИСТРАЦИИ, КАДАСТРА И КАРТОГРАФИИ

Действителен: с 02.08.2024 по 26.10.2025

полное наименование должности

инициалы, фамилия

Земельный участок

вид объекта недвижимости

Лист № 309 раздела 4.2

Всего листов раздела 4.2: 326

Всего разделов: 8

Всего листов выписки: 475

19.09.2024г. № КУВИ-001/2024-234429078

Кадастровый номер:

78:34:0413501:1216

| 1 | 2 | 3 | 4 | 5 |
|-----|-----------|-----------|---|---|
| 76 | 100990.82 | 110767.86 | - | - |
| 77 | 100990.77 | 110768.3 | - | - |
| 78 | 100990.72 | 110768.74 | - | - |
| 79 | 100990.67 | 110769.17 | - | - |
| 80 | 100990.62 | 110769.61 | - | - |
| 81 | 100990.56 | 110770.05 | - | - |
| 82 | 100990.51 | 110770.48 | - | - |
| 83 | 100990.45 | 110770.92 | - | - |
| 84 | 100990.39 | 110771.36 | - | - |
| 85 | 100990.32 | 110771.79 | - | - |
| 86 | 100990.26 | 110772.23 | - | - |
| 87 | 100990.19 | 110772.67 | - | - |
| 88 | 100990.13 | 110773.1 | - | - |
| 89 | 100990.06 | 110773.54 | - | - |
| 90 | 100989.97 | 110774.05 | - | - |
| 91 | 100989.91 | 110774.4 | - | - |
| 92 | 100989.83 | 110774.84 | - | - |
| 93 | 100989.76 | 110775.27 | - | - |
| 94 | 100989.68 | 110775.71 | - | - |
| 95 | 100989.59 | 110776.14 | - | - |
| 96 | 100989.51 | 110776.57 | - | - |
| 97 | 100989.43 | 110777 | - | - |
| 98 | 100989.34 | 110777.43 | - | - |
| 99 | 100989.25 | 110777.87 | - | - |
| 100 | 100989.16 | 110778.3 | - | - |
| 101 | 100989.06 | 110778.73 | - | - |
| 102 | 100988.97 | 110779.16 | - | - |
| 103 | 100988.87 | 110779.59 | - | - |
| 104 | 100988.77 | 110780.02 | - | - |



ДОКУМЕНТ ПОДПИСАН
ЭЛЕКТРОННОЙ ПОДПИСЬЮ

Сертификат: 009F0BDC181A023B64597F1E2579BEFB50

Владелец: ФЕДЕРАЛЬНАЯ СЛУЖБА ГОСУДАРСТВЕННОЙ

РЕГИСТРАЦИИ, КАДАСТРА И КАРТОГРАФИИ

Действителен: с 02.08.2024 по 26.10.2025

полное наименование должности

инициалы, фамилия

Земельный участок

вид объекта недвижимости

Лист № 310 раздела 4.2

Всего листов раздела 4.2: 326

Всего разделов: 8

Всего листов выписки: 475

19.09.2024г. № КУВИ-001/2024-234429078

Кадастровый номер:

78:34:0413501:1216

| 1 | 2 | 3 | 4 | 5 |
|-----|-----------|-----------|---|---|
| 105 | 100988.67 | 110780.45 | - | - |
| 106 | 100988.57 | 110780.87 | - | - |
| 107 | 100988.47 | 110781.3 | - | - |
| 108 | 100988.36 | 110781.73 | - | - |
| 109 | 100988.25 | 110782.16 | - | - |
| 110 | 100988.14 | 110782.58 | - | - |
| 111 | 100988.03 | 110783.01 | - | - |
| 112 | 100987.92 | 110783.43 | - | - |
| 113 | 100987.8 | 110783.86 | - | - |
| 114 | 100981.93 | 110800.72 | - | - |
| 115 | 100978.57 | 110813.5 | - | - |
| 116 | 100978.96 | 110813.76 | - | - |
| 117 | 100979.11 | 110813.83 | - | - |
| 118 | 100978.11 | 110816.2 | - | - |
| 119 | 100972.94 | 110825.38 | - | - |
| 120 | 100972.81 | 110827.08 | - | - |
| 121 | 100973.42 | 110827.62 | - | - |
| 122 | 100973.9 | 110827.71 | - | - |
| 123 | 100975.8 | 110827.77 | - | - |
| 124 | 100976.73 | 110827.38 | - | - |
| 125 | 100977.68 | 110826.42 | - | - |
| 126 | 100984.54 | 110811.14 | - | - |
| 127 | 100988.58 | 110796.63 | - | - |
| 128 | 100992.04 | 110787.77 | - | - |
| 129 | 100993.22 | 110781.66 | - | - |
| 130 | 100995.26 | 110769.36 | - | - |
| 131 | 100996.37 | 110757.86 | - | - |
| 132 | 100999.2 | 110747.26 | - | - |
| 133 | 100999.25 | 110747.16 | - | - |



ДОКУМЕНТ ПОДПИСАН
ЭЛЕКТРОННОЙ ПОДПИСЬЮ

Сертификат: 009F0BDC181A023B64597F1E2579BEFB50

Владелец: ФЕДЕРАЛЬНАЯ СЛУЖБА ГОСУДАРСТВЕННОЙ

РЕГИСТРАЦИИ, КАДАСТРА И КАРТОГРАФИИ

Действителен: с 02.08.2024 по 26.10.2025

полное наименование должности

инициалы, фамилия

Земельный участок

вид объекта недвижимости

Лист № 311 раздела 4.2

Всего листов раздела 4.2: 326

Всего разделов: 8

Всего листов выписки: 475

19.09.2024г. № КУВИ-001/2024-234429078

Кадастровый номер:

78:34:0413501:1216

| 1 | 2 | 3 | 4 | 5 |
|-----|-----------|-----------|---|---|
| 134 | 100999.46 | 110746.78 | - | - |
| 135 | 100999.67 | 110746.4 | - | - |
| 136 | 100999.89 | 110746.02 | - | - |
| 137 | 101000.11 | 110745.64 | - | - |
| 138 | 101000.34 | 110745.27 | - | - |
| 139 | 101000.61 | 110744.83 | - | - |
| 140 | 101000.8 | 110744.52 | - | - |
| 141 | 101001.04 | 110744.15 | - | - |
| 142 | 101001.28 | 110743.79 | - | - |
| 143 | 101001.53 | 110743.43 | - | - |
| 144 | 101001.77 | 110743.06 | - | - |
| 145 | 101002.03 | 110742.71 | - | - |
| 146 | 101002.28 | 110742.35 | - | - |
| 147 | 101002.54 | 110742 | - | - |
| 148 | 101002.8 | 110741.65 | - | - |
| 149 | 101003.07 | 110741.3 | - | - |
| 150 | 101003.33 | 110740.95 | - | - |
| 151 | 101003.61 | 110740.61 | - | - |
| 152 | 101003.88 | 110740.27 | - | - |
| 153 | 101004.16 | 110739.93 | - | - |
| 154 | 101004.44 | 110739.6 | - | - |
| 155 | 101004.73 | 110739.27 | - | - |
| 156 | 101005.02 | 110738.94 | - | - |
| 157 | 101005.31 | 110738.61 | - | - |
| 158 | 101005.6 | 110738.28 | - | - |
| 159 | 101005.89 | 110737.95 | - | - |
| 160 | 101006.18 | 110737.62 | - | - |
| 161 | 101006.47 | 110737.28 | - | - |
| 162 | 101006.76 | 110736.95 | - | - |



ДОКУМЕНТ ПОДПИСАН
ЭЛЕКТРОННОЙ ПОДПИСЬЮ

Сертификат: 009F0BDC181A023B64597F1E2579BEFB50

Владелец: ФЕДЕРАЛЬНАЯ СЛУЖБА ГОСУДАРСТВЕННОЙ

РЕГИСТРАЦИИ, КАДАСТРА И КАРТОГРАФИИ

Действителен: с 02.08.2024 по 26.10.2025

полное наименование должности

инициалы, фамилия

Земельный участок

вид объекта недвижимости

Лист № 312 раздела 4.2

Всего листов раздела 4.2: 326

Всего разделов: 8

Всего листов выписки: 475

19.09.2024г. № КУВИ-001/2024-234429078

Кадастровый номер:

78:34:0413501:1216

| 1 | 2 | 3 | 4 | 5 |
|-----|-----------|-----------|---|---|
| 163 | 101007.04 | 110736.61 | - | - |
| 164 | 101007.33 | 110736.27 | - | - |
| 165 | 101007.61 | 110735.93 | - | - |
| 166 | 101007.89 | 110735.59 | - | - |
| 167 | 101008.16 | 110735.25 | - | - |
| 168 | 101008.44 | 110734.91 | - | - |
| 169 | 101008.72 | 110734.56 | - | - |
| 170 | 101008.99 | 110734.21 | - | - |
| 171 | 101009.26 | 110733.87 | - | - |
| 172 | 101009.53 | 110733.52 | - | - |
| 173 | 101009.8 | 110733.17 | - | - |
| 174 | 101010.06 | 110732.82 | - | - |
| 175 | 101010.33 | 110732.46 | - | - |
| 176 | 101010.59 | 110732.11 | - | - |
| 177 | 101010.85 | 110731.75 | - | - |
| 178 | 101011.11 | 110731.4 | - | - |
| 179 | 101011.37 | 110731.04 | - | - |
| 180 | 101011.63 | 110730.68 | - | - |
| 181 | 101011.88 | 110730.32 | - | - |
| 182 | 101012.13 | 110729.96 | - | - |
| 183 | 101012.38 | 110729.59 | - | - |
| 184 | 101012.63 | 110729.23 | - | - |
| 185 | 101012.88 | 110728.87 | - | - |
| 186 | 101013.12 | 110728.5 | - | - |
| 187 | 101013.37 | 110728.13 | - | - |
| 188 | 101013.61 | 110727.76 | - | - |
| 189 | 101013.85 | 110727.39 | - | - |
| 190 | 101014.09 | 110727.02 | - | - |
| 191 | 101014.38 | 110726.56 | - | - |



ДОКУМЕНТ ПОДПИСАН
ЭЛЕКТРОННОЙ ПОДПИСЬЮ

Сертификат: 009F0BDC181A023B64597F1E2579BEFB50

Владелец: ФЕДЕРАЛЬНАЯ СЛУЖБА ГОСУДАРСТВЕННОЙ

РЕГИСТРАЦИИ, КАДАСТРА И КАРТОГРАФИИ

Действителен: с 02.08.2024 по 26.10.2025

полное наименование должности

инициалы, фамилия

Земельный участок

вид объекта недвижимости

Лист № 313 раздела 4.2

Всего листов раздела 4.2: 326

Всего разделов: 8

Всего листов выписки: 475

19.09.2024г. № КУВИ-001/2024-234429078

Кадастровый номер:

78:34:0413501:1216

| 1 | 2 | 3 | 4 | 5 |
|-----|-----------|-----------|---|---|
| 192 | 101014.56 | 110726.28 | - | - |
| 193 | 101014.79 | 110725.9 | - | - |
| 194 | 101015.02 | 110725.52 | - | - |
| 195 | 101015.25 | 110725.15 | - | - |
| 196 | 101015.48 | 110724.77 | - | - |
| 197 | 101015.7 | 110724.39 | - | - |
| 198 | 101015.93 | 110724.01 | - | - |
| 199 | 101016.15 | 110723.63 | - | - |
| 200 | 101016.37 | 110723.25 | - | - |
| 201 | 101016.59 | 110722.86 | - | - |
| 202 | 101016.8 | 110722.48 | - | - |
| 203 | 101017.02 | 110722.09 | - | - |
| 204 | 101017.23 | 110721.71 | - | - |
| 205 | 101017.44 | 110721.32 | - | - |
| 206 | 101017.56 | 110720.9 | - | - |
| 207 | 101017.67 | 110720.48 | - | - |
| 208 | 101017.79 | 110720.06 | - | - |
| 209 | 101017.9 | 110719.63 | - | - |
| 210 | 101018.01 | 110719.21 | - | - |
| 211 | 101018.12 | 110718.79 | - | - |
| 212 | 101018.22 | 110718.36 | - | - |
| 213 | 101018.32 | 110717.94 | - | - |
| 214 | 101018.42 | 110717.51 | - | - |
| 215 | 101018.52 | 110717.09 | - | - |
| 216 | 101018.62 | 110716.66 | - | - |
| 217 | 101018.71 | 110716.23 | - | - |
| 218 | 101018.8 | 110715.81 | - | - |
| 219 | 101018.89 | 110715.38 | - | - |
| 220 | 101018.98 | 110714.95 | - | - |



ДОКУМЕНТ ПОДПИСАН
ЭЛЕКТРОННОЙ ПОДПИСЬЮ

Сертификат: 009F0BDC181A023B64597F1E2579BEFB50

Владелец: ФЕДЕРАЛЬНАЯ СЛУЖБА ГОСУДАРСТВЕННОЙ

РЕГИСТРАЦИИ, КАДАСТРА И КАРТОГРАФИИ

Действителен: с 02.08.2024 по 26.10.2025

полное наименование должности

инициалы, фамилия

Земельный участок

вид объекта недвижимости

Лист № 314 раздела 4.2

Всего листов раздела 4.2: 326

Всего разделов: 8

Всего листов выписки: 475

19.09.2024г. № КУВИ-001/2024-234429078

Кадастровый номер:

78:34:0413501:1216

| 1 | 2 | 3 | 4 | 5 |
|-----|-----------|-----------|---|---|
| 221 | 101019.06 | 110714.52 | - | - |
| 222 | 101019.14 | 110714.09 | - | - |
| 223 | 101019.22 | 110713.66 | - | - |
| 224 | 101019.3 | 110713.23 | - | - |
| 225 | 101019.37 | 110712.8 | - | - |
| 226 | 101019.45 | 110712.37 | - | - |
| 227 | 101019.52 | 110711.94 | - | - |
| 228 | 101019.59 | 110711.51 | - | - |
| 229 | 101019.65 | 110711.08 | - | - |
| 230 | 101019.71 | 110710.64 | - | - |
| 231 | 101019.78 | 110710.21 | - | - |
| 232 | 101019.83 | 110709.78 | - | - |
| 233 | 101019.89 | 110709.34 | - | - |
| 234 | 101019.94 | 110708.91 | - | - |
| 235 | 101020 | 110708.48 | - | - |
| 236 | 101020.05 | 110708.04 | - | - |
| 237 | 101020.09 | 110707.61 | - | - |
| 238 | 101020.14 | 110707.17 | - | - |
| 239 | 101020.18 | 110706.74 | - | - |
| 240 | 101020.22 | 110706.3 | - | - |
| 241 | 101020.26 | 110705.87 | - | - |
| 242 | 101020.29 | 110705.43 | - | - |
| 243 | 101020.33 | 110705 | - | - |
| 244 | 101020.36 | 110704.56 | - | - |
| 245 | 101020.39 | 110704.05 | - | - |
| 246 | 101020.41 | 110703.69 | - | - |
| 247 | 101020.44 | 110703.25 | - | - |
| 248 | 101020.46 | 110702.82 | - | - |
| 249 | 101020.48 | 110702.38 | - | - |



ДОКУМЕНТ ПОДПИСАН
ЭЛЕКТРОННОЙ ПОДПИСЬЮ

Сертификат: 009F0BDC181A023B64597F1E2579BEFB50

Владелец: ФЕДЕРАЛЬНАЯ СЛУЖБА ГОСУДАРСТВЕННОЙ

РЕГИСТРАЦИИ, КАДАСТРА И КАРТОГРАФИИ

Действителен: с 02.08.2024 по 26.10.2025

полное наименование должности

инициалы, фамилия

Земельный участок

вид объекта недвижимости

Лист № 315 раздела 4.2

Всего листов раздела 4.2: 326

Всего разделов: 8

Всего листов выписки: 475

19.09.2024г. № КУВИ-001/2024-234429078

Кадастровый номер:

78:34:0413501:1216

| 1 | 2 | 3 | 4 | 5 |
|-----|-----------|-----------|---|---|
| 250 | 101020.49 | 110701.94 | - | - |
| 251 | 101020.51 | 110701.51 | - | - |
| 252 | 101020.52 | 110701.07 | - | - |
| 253 | 101020.53 | 110700.63 | - | - |
| 254 | 101020.54 | 110700.19 | - | - |
| 255 | 101020.54 | 110699.76 | - | - |
| 256 | 101020.54 | 110699.32 | - | - |
| 257 | 101020.54 | 110698.88 | - | - |
| 258 | 101020.54 | 110698.45 | - | - |
| 259 | 101020.54 | 110698.01 | - | - |
| 260 | 101020.53 | 110697.57 | - | - |
| 261 | 101020.52 | 110697.14 | - | - |
| 262 | 101020.51 | 110696.7 | - | - |
| 263 | 101020.49 | 110696.26 | - | - |
| 264 | 101020.48 | 110695.83 | - | - |
| 265 | 101020.46 | 110695.39 | - | - |
| 266 | 101020.44 | 110694.95 | - | - |
| 267 | 101020.42 | 110694.52 | - | - |
| 268 | 101020.39 | 110694.08 | - | - |
| 269 | 101019.95 | 110694.11 | - | - |
| 270 | 101019.96 | 110694.08 | - | - |
| 271 | 101016.82 | 110694.34 | - | - |
| 272 | 101016.81 | 110694.35 | - | - |
| 1 | 101016.59 | 110694.37 | - | - |



ДОКУМЕНТ ПОДПИСАН
ЭЛЕКТРОННОЙ ПОДПИСЬЮ

Сертификат: 009F0BDC181A023B64597F1E2579BEFB50

Владелец: ФЕДЕРАЛЬНАЯ СЛУЖБА ГОСУДАРСТВЕННОЙ

РЕГИСТРАЦИИ, КАДАСТРА И КАРТОГРАФИИ

Действителен: с 02.08.2024 по 26.10.2025

полное наименование должности

инициалы, фамилия

| Земельный участок | | | | |
|---|---------------|-------------------------------|-----------------------------------|---|
| вид объекта недвижимости | | | | |
| Лист № 316 раздела 4.2 | | Всего листов раздела 4.2: 326 | | Всего разделов: 8 |
| 19.09.2024г. № КУВИ-001/2024-234429078 | | | | |
| Кадастровый номер: | | | 78:34:0413501:1216 | |
| Сведения о характерных точках границы части (частей) земельного участка | | | | |
| Учетный номер части: 78:34:0413501:1216/27 | | | | |
| Система координат | | | | |
| Номер точки | Координаты, м | | Описание закрепления на местности | Средняя квадратичная погрешность определения координат характерных точек границ земельного участка, м |
| | X | Y | | |
| 1 | 2 | 3 | 4 | 5 |
| 1 | 100593.65 | 110347.63 | - | - |
| 2 | 100584.6 | 110352.86 | - | - |
| 3 | 100574.66 | 110356.09 | - | - |
| 4 | 100564.26 | 110357.18 | - | - |
| 5 | 100492.96 | 110359.39 | - | - |
| 6 | 100482.56 | 110358.3 | - | - |
| 7 | 100472.62 | 110355.07 | - | - |
| 8 | 100469.14 | 110353.06 | - | - |
| 9 | 100511.11 | 110350.93 | - | - |
| 10 | 100565.03 | 110348.03 | - | - |
| 11 | 100595.03 | 110346.39 | - | - |
| 1 | 100593.65 | 110347.63 | - | - |

| | | |
|-------------------------------|---|-------------------|
| полное наименование должности |  ДОКУМЕНТ ПОДПИСАН ЭЛЕКТРОННОЙ ПОДПИСЬЮ | инициалы, фамилия |
| | Сертификат: 009F0BDC181A023B64597F1E2579BEFB50 Владелец: ФЕДЕРАЛЬНАЯ СЛУЖБА ГОСУДАРСТВЕННОЙ РЕГИСТРАЦИИ, КАДАСТРА И КАРТОГРАФИИ Действителен: с 02.08.2024 по 26.10.2025 | |

| | | | |
|--------------------------|-------------------------------|-------------------|---------------------------|
| Земельный участок | | | |
| вид объекта недвижимости | | | |
| Лист № 317 раздела 4.2 | Всего листов раздела 4.2: 326 | Всего разделов: 8 | Всего листов выписки: 475 |

19.09.2024г. № КУВИ-001/2024-234429078


Кадастровый номер: 78:34:0413501:1216

| | | | |
|---|--|--|--|
| Сведения о характерных точках границы части (частей) земельного участка | | | |
| Учетный номер части: 78:34:0413501:1216/28 | | | |
| Система координат | | | |

| Номер точки | Координаты, м | | Описание закрепления на местности | Средняя квадратичная погрешность определения координат характерных точек границ земельного участка, м |
|-------------|---------------|-----------|-----------------------------------|---|
| | X | Y | | |
| 1 | 2 | 3 | 4 | 5 |
| 1 | 100415.2 | 111093.36 | - | - |
| 2 | 100415.15 | 111094.01 | - | - |
| 3 | 100415.32 | 111094.02 | - | - |
| 4 | 100415.23 | 111095.21 | - | - |
| 5 | 100414.19 | 111095.13 | - | - |
| 6 | 100414.28 | 111093.95 | - | - |
| 7 | 100414.46 | 111093.96 | - | - |
| 8 | 100414.5 | 111093.3 | - | - |
| 9 | 100415.2 | 111093.36 | - | - |

| | | |
|-------------------------------|---|-------------------|
| полное наименование должности |  ДОКУМЕНТ ПОДПИСАН ЭЛЕКТРОННОЙ ПОДПИСЬЮ | инициалы, фамилия |
| | Сертификат: 009F0BDC181A023B64597F1E2579BEFB50 Владелец: ФЕДЕРАЛЬНАЯ СЛУЖБА ГОСУДАРСТВЕННОЙ РЕГИСТРАЦИИ, КАДАСТРА И КАРТОГРАФИИ Действителен: с 02.08.2024 по 26.10.2025 | |

| Земельный участок | | | | |
|---|---------------|-------------------------------|-----------------------------------|---|
| вид объекта недвижимости | | | | |
| Лист № 318 раздела 4.2 | | Всего листов раздела 4.2: 326 | | Всего разделов: 8 |
| 19.09.2024г. № КУВИ-001/2024-234429078 | | | | |
| Кадастровый номер: | | | 78:34:0413501:1216 | |
| Сведения о характерных точках границы части (частей) земельного участка | | | | |
| Учетный номер части: 78:34:0413501:1216/29 | | | | |
| Система координат | | | | |
| Номер точки | Координаты, м | | Описание закрепления на местности | Средняя квадратичная погрешность определения координат характерных точек границ земельного участка, м |
| | X | Y | | |
| 1 | 2 | 3 | 4 | 5 |
| 1 | 100414.88 | 111101.72 | - | - |
| 2 | 100411.32 | 111101.29 | - | - |
| 3 | 100411.54 | 111099.19 | - | - |
| 4 | 100415.09 | 111099.62 | - | - |
| 5 | 100414.88 | 111101.72 | - | - |

| | | | |
|-------------------------------|---|-------------------|-------------------|
| полное наименование должности |  | ДОКУМЕНТ ПОДПИСАН | инициалы, фамилия |
| | ЭЛЕКТРОННОЙ ПОДПИСЬЮ Сертификат: 009F0BDC181A023B64597F1E2579BEFB50 Владелец: ФЕДЕРАЛЬНАЯ СЛУЖБА ГОСУДАРСТВЕННОЙ РЕГИСТРАЦИИ, КАДАСТРА И КАРТОГРАФИИ Действителен: с 02.08.2024 по 26.10.2025 | | |

| Земельный участок | | | | |
|---|---------------|-------------------------------|-----------------------------------|---|
| вид объекта недвижимости | | | | |
| Лист № 319 раздела 4.2 | | Всего листов раздела 4.2: 326 | | Всего разделов: 8 |
| 19.09.2024г. № КУВИ-001/2024-234429078 | | | | |
| Кадастровый номер: | | | 78:34:0413501:1216 | |
| Сведения о характерных точках границы части (частей) земельного участка | | | | |
| Учетный номер части: 78:34:0413501:1216/30 | | | | |
| Система координат | | | | |
| Номер точки | Координаты, м | | Описание закрепления на местности | Средняя квадратичная погрешность определения координат характерных точек границ земельного участка, м |
| | X | Y | | |
| 1 | 2 | 3 | 4 | 5 |
| 1 | 101003.4 | 110838.8 | - | - |
| 2 | 101003.53 | 110840.08 | - | - |
| 3 | 101002.57 | 110840.18 | - | - |
| 4 | 101002.45 | 110838.89 | - | - |
| 5 | 101003.4 | 110838.8 | - | - |

| | | |
|-------------------------------|---|-------------------|
| полное наименование должности |  ДОКУМЕНТ ПОДПИСАН ЭЛЕКТРОННОЙ ПОДПИСЬЮ | инициалы, фамилия |
| | Сертификат: 009F0BDC181A023B64597F1E2579BEFB50 Владелец: ФЕДЕРАЛЬНАЯ СЛУЖБА ГОСУДАРСТВЕННОЙ РЕГИСТРАЦИИ, КАДАСТРА И КАРТОГРАФИИ Действителен: с 02.08.2024 по 26.10.2025 | |

| Земельный участок | | | | |
|---|---------------|-------------------------------|-----------------------------------|---|
| вид объекта недвижимости | | | | |
| Лист № 320 раздела 4.2 | | Всего листов раздела 4.2: 326 | | Всего разделов: 8 |
| 19.09.2024г. № КУВИ-001/2024-234429078 | | | | |
| Кадастровый номер: | | | 78:34:0413501:1216 | |
| Сведения о характерных точках границы части (частей) земельного участка | | | | |
| Учетный номер части: 78:34:0413501:1216/31 | | | | |
| Система координат | | | | |
| Номер точки | Координаты, м | | Описание закрепления на местности | Средняя квадратичная погрешность определения координат характерных точек границ земельного участка, м |
| | X | Y | | |
| 1 | 2 | 3 | 4 | 5 |
| 1 | 100707.09 | 111124.68 | - | - |
| 2 | 100707.64 | 111126.56 | - | - |
| 3 | 100706.81 | 111126.82 | - | - |
| 4 | 100706.26 | 111124.92 | - | - |
| 5 | 100707.09 | 111124.68 | - | - |

| | | |
|-------------------------------|---|-------------------|
| полное наименование должности |  ДОКУМЕНТ ПОДПИСАН ЭЛЕКТРОННОЙ ПОДПИСЬЮ | инициалы, фамилия |
| | Сертификат: 009F0BDC181A023B64597F1E2579BEFB50 Владелец: ФЕДЕРАЛЬНАЯ СЛУЖБА ГОСУДАРСТВЕННОЙ РЕГИСТРАЦИИ, КАДАСТРА И КАРТОГРАФИИ Действителен: с 02.08.2024 по 26.10.2025 | |

| Земельный участок | | | | |
|---|---------------|-------------------------------|-----------------------------------|---|
| вид объекта недвижимости | | | | |
| Лист № 321 раздела 4.2 | | Всего листов раздела 4.2: 326 | | Всего разделов: 8 |
| 19.09.2024г. № КУВИ-001/2024-234429078 | | | | |
| Кадастровый номер: | | | 78:34:0413501:1216 | |
| Сведения о характерных точках границы части (частей) земельного участка | | | | |
| Учетный номер части: 78:34:0413501:1216/32 | | | | |
| Система координат | | | | |
| Номер точки | Координаты, м | | Описание закрепления на местности | Средняя квадратичная погрешность определения координат характерных точек границ земельного участка, м |
| | X | Y | | |
| 1 | 2 | 3 | 4 | 5 |
| 1 | 100747 | 111025.91 | - | - |
| 2 | 100747.36 | 111027.94 | - | - |
| 3 | 100745.31 | 111028.26 | - | - |
| 4 | 100744.99 | 111026.24 | - | - |
| 5 | 100747 | 111025.91 | - | - |

| | | |
|-------------------------------|---|-------------------|
| полное наименование должности |  ДОКУМЕНТ ПОДПИСАН ЭЛЕКТРОННОЙ ПОДПИСЬЮ | инициалы, фамилия |
| | Сертификат: 009F0BDC181A023B64597F1E2579BEFB50 Владелец: ФЕДЕРАЛЬНАЯ СЛУЖБА ГОСУДАРСТВЕННОЙ РЕГИСТРАЦИИ, КАДАСТРА И КАРТОГРАФИИ Действителен: с 02.08.2024 по 26.10.2025 | |

| | | | |
|--------------------------|--|--|--|
| Земельный участок | | | |
| вид объекта недвижимости | | | |

| | | | |
|------------------------|-------------------------------|-------------------|---------------------------|
| Лист № 322 раздела 4.2 | Всего листов раздела 4.2: 326 | Всего разделов: 8 | Всего листов выписки: 475 |
|------------------------|-------------------------------|-------------------|---------------------------|

19.09.2024г. № КУВИ-001/2024-234429078

Кадастровый номер: 78:34:0413501:1216

Сведения о характерных точках границы части (частей) земельного участка

Учетный номер части: 78:34:0413501:1216/33

Система координат

| Номер точки | Координаты, м | | Описание закрепления на местности | Средняя квадратичная погрешность определения координат характерных точек границ земельного участка, м |
|-------------|---------------|-----------|-----------------------------------|---|
| | X | Y | | |
| 1 | 2 | 3 | 4 | 5 |
| 1 | 100417.07 | 111212.52 | - | - |
| 2 | 100415.06 | 111212.36 | - | - |
| 3 | 100415.18 | 111210.39 | - | - |
| 4 | 100417.18 | 111210.54 | - | - |
| 5 | 100417.07 | 111212.52 | - | - |



ДОКУМЕНТ ПОДПИСАН
ЭЛЕКТРОННОЙ ПОДПИСЬЮ

Сертификат: 009F0BDC181A023B64597F1E2579BEFB50

Владелец: ФЕДЕРАЛЬНАЯ СЛУЖБА ГОСУДАРСТВЕННОЙ

РЕГИСТРАЦИИ, КАДАСТРА И КАРТОГРАФИИ

Действителен: с 02.08.2024 по 26.10.2025

полное наименование должности

инициалы, фамилия

| Земельный участок | | | | |
|---|---------------|-------------------------------|-----------------------------------|---|
| вид объекта недвижимости | | | | |
| Лист № 323 раздела 4.2 | | Всего листов раздела 4.2: 326 | | Всего разделов: 8 |
| 19.09.2024г. № КУВИ-001/2024-234429078 | | | | |
| Кадастровый номер: | | | 78:34:0413501:1216 | |
| Сведения о характерных точках границы части (частей) земельного участка | | | | |
| Учетный номер части: 78:34:0413501:1216/34 | | | | |
| Система координат | | | | |
| Номер точки | Координаты, м | | Описание закрепления на местности | Средняя квадратичная погрешность определения координат характерных точек границ земельного участка, м |
| | X | Y | | |
| 1 | 2 | 3 | 4 | 5 |
| 1 | 100739.22 | 111077.05 | - | - |
| 2 | 100739.73 | 111079.39 | - | - |
| 3 | 100737.69 | 111079.87 | - | - |
| 4 | 100737.12 | 111077.58 | - | - |
| 5 | 100739.22 | 111077.05 | - | - |

| | | | |
|-------------------------------|---|---|-------------------|
| полное наименование должности |  | ДОКУМЕНТ ПОДПИСАН ЭЛЕКТРОННОЙ ПОДПИСЬЮ | инициалы, фамилия |
| | Сертификат: 009F0BDC181A023B64597F1E2579BEFB50 Владелец: ФЕДЕРАЛЬНАЯ СЛУЖБА ГОСУДАРСТВЕННОЙ РЕГИСТРАЦИИ, КАДАСТРА И КАРТОГРАФИИ Действителен: с 02.08.2024 по 26.10.2025 | | |

| Земельный участок | | | | |
|---|---------------|-------------------------------|-----------------------------------|---|
| вид объекта недвижимости | | | | |
| Лист № 324 раздела 4.2 | | Всего листов раздела 4.2: 326 | | Всего разделов: 8 |
| 19.09.2024г. № КУВИ-001/2024-234429078 | | | | |
| Кадастровый номер: | | | 78:34:0413501:1216 | |
| Сведения о характерных точках границы части (частей) земельного участка | | | | |
| Учетный номер части: 78:34:0413501:1216/35 | | | | |
| Система координат | | | | |
| Номер точки | Координаты, м | | Описание закрепления на местности | Средняя квадратичная погрешность определения координат характерных точек границ земельного участка, м |
| | X | Y | | |
| 1 | 2 | 3 | 4 | 5 |
| 1 | 100729.08 | 111085.34 | - | - |
| 2 | 100726.86 | 111085.81 | - | - |
| 3 | 100726.32 | 111083.46 | - | - |
| 4 | 100728.54 | 111082.98 | - | - |
| 5 | 100729.08 | 111085.34 | - | - |

| | | |
|-------------------------------|---|-------------------|
| полное наименование должности |  ДОКУМЕНТ ПОДПИСАН ЭЛЕКТРОННОЙ ПОДПИСЬЮ | инициалы, фамилия |
| | Сертификат: 009F0BDC181A023B64597F1E2579BEFB50 Владелец: ФЕДЕРАЛЬНАЯ СЛУЖБА ГОСУДАРСТВЕННОЙ РЕГИСТРАЦИИ, КАДАСТРА И КАРТОГРАФИИ Действителен: с 02.08.2024 по 26.10.2025 | |

| | | | |
|--------------------------|-------------------------------|-------------------|---------------------------|
| Земельный участок | | | |
| вид объекта недвижимости | | | |
| Лист № 325 раздела 4.2 | Всего листов раздела 4.2: 326 | Всего разделов: 8 | Всего листов выписки: 475 |

19.09.2024г. № КУВИ-001/2024-234429078

Кадастровый номер: 78:34:0413501:1216

| Сведения о характерных точках границы части (частей) земельного участка | | | | |
|---|---------------|-----------|-----------------------------------|---|
| Учетный номер части: 78:34:0413501:1216/36 | | | | |
| Система координат | | | | |
| Номер точки | Координаты, м | | Описание закрепления на местности | Средняя квадратичная погрешность определения координат характерных точек границ земельного участка, м |
| | X | Y | | |
| 1 | 2 | 3 | 4 | 5 |
| 1 | 100607.89 | 111121.32 | - | - |
| 2 | 100605.01 | 111122.41 | - | - |
| 3 | 100604.21 | 111120.43 | - | - |
| 4 | 100607.12 | 111119.31 | - | - |
| 5 | 100607.89 | 111121.32 | - | - |

| | | |
|-------------------------------|---|-------------------|
| полное наименование должности |  ДОКУМЕНТ ПОДПИСАН ЭЛЕКТРОННОЙ ПОДПИСЬЮ | инициалы, фамилия |
| | Сертификат: 009F0BDC181A023B64597F1E2579BEFB50 Владелец: ФЕДЕРАЛЬНАЯ СЛУЖБА ГОСУДАРСТВЕННОЙ РЕГИСТРАЦИИ, КАДАСТРА И КАРТОГРАФИИ Действителен: с 02.08.2024 по 26.10.2025 | |

| Земельный участок | | | | |
|---|---------------|-------------------------------|-----------------------------------|---|
| вид объекта недвижимости | | | | |
| Лист № 326 раздела 4.2 | | Всего листов раздела 4.2: 326 | | Всего разделов: 8 |
| 19.09.2024г. № КУВИ-001/2024-234429078 | | | | |
| Кадастровый номер: | | | 78:34:0413501:1216 | |
| Сведения о характерных точках границы части (частей) земельного участка | | | | |
| Учетный номер части: 78:34:0413501:1216/37 | | | | |
| Система координат | | | | |
| Номер точки | Координаты, м | | Описание закрепления на местности | Средняя квадратичная погрешность определения координат характерных точек границ земельного участка, м |
| | X | Y | | |
| 1 | 2 | 3 | 4 | 5 |
| 1 | 100740.92 | 111050.98 | - | - |
| 2 | 100741.51 | 111053.09 | - | - |
| 3 | 100740.27 | 111053.45 | - | - |
| 4 | 100739.66 | 111051.32 | - | - |
| 5 | 100740.92 | 111050.98 | - | - |

| | | |
|-------------------------------|---|-------------------|
| полное наименование должности |  ДОКУМЕНТ ПОДПИСАН ЭЛЕКТРОННОЙ ПОДПИСЬЮ | инициалы, фамилия |
| | Сертификат: 009F0BDC181A023B64597F1E2579BEFB50 Владелец: ФЕДЕРАЛЬНАЯ СЛУЖБА ГОСУДАРСТВЕННОЙ РЕГИСТРАЦИИ, КАДАСТРА И КАРТОГРАФИИ Действителен: с 02.08.2024 по 26.10.2025 | |

Приложение №8

к Акту по результатам проведения государственной историко-культурной экспертизы проектной документации на проведение работ по сохранению объекта культурного наследия федерального значения «Братские могилы защитников и жителей г. Ленинграда, погибших во время блокады 1941-1944 гг.», расположенного по адресу: г. Санкт-Петербург, Серебряков переулок, д. 1, литера А (Серебряков пер., 1, Серафимовское кладбище - в соответствии с НПА), - «Проектная документация на проведение работ по ремонту, реставрации и приспособлению для современного использования объекта культурного наследия федерального значения «Братские могилы защитников и жителей г. Ленинграда, погибших во время блокады 1941-1944 гг.», расположенного по адресу: г. Санкт-Петербург, Серебряков переулок, д. 1, литера А», шифр 244-2024, разработанной ООО «ЭНЕРГО АЛЬЯНС» в 2024 г., с целью определения соответствия проектной документации требованиям законодательства Российской Федерации в области государственной охраны объектов культурного наследия

Копии договоров с экспертами

ДОГОВОР №1

НА ПРОВЕДЕНИЕ ГОСУДАРСТВЕННОЙ ИСТОРИКО-КУЛЬТУРНОЙ ЭКСПЕРТИЗЫ

г. Санкт-Петербург

26 августа 2024 г.

ООО «Энерго Альянс», именуемое в дальнейшем «Заказчик», в лице Генерального директора Владыкина Дмитрия Владимировича, действующего на основании Устава, с одной стороны, и аттестованный эксперт Губин Ян Владимирович (аттестован приказами Министерства культуры Российской Федерации «Об утверждении статуса аттестованного эксперта по проведению государственной историко-культурной экспертизы» от 11 октября 2021 г. №1668, от 25 декабря 2023 г. №3493 и от 24 января 2024 г. №105), именуемый в дальнейшем «Эксперт» с другой стороны, заключили настоящий Договор о нижеследующем:

1. Предмет договора и срок выполнения работы.

1.1. Заказчик поручает, а Эксперт обязуется провести государственную историко-культурную экспертизу проектной документации на проведение работ по сохранению объекта культурного наследия федерального значения «Братские могилы защитников и жителей г. Ленинграда, погибших во время блокады 1941-1944 гг.», расположенного по адресу: г. Санкт-Петербург, Серебряков переулок, д. 1, литера А (Серебряков пер., 1, Серафимовское кладбище - в соответствии с НПА), - «Проектная документация на проведение работ по ремонту, реставрации и приспособлению для современного использования объекта культурного наследия федерального значения «Братские могилы защитников и жителей г. Ленинграда, погибших во время блокады 1941-1944 гг.», расположенного по адресу: г. Санкт-Петербург, Серебряков переулок, д. 1, литера А», шифр 244-2024, разработанной ООО «ЭНЕРГО АЛЪЯНС» в 2024 г., с целью определения соответствия проектной документации требованиям законодательства Российской Федерации в области государственной охраны объектов культурного наследия.

1.2. Срок выполнения работы: 26 августа 2024 г. – 07 октября 2024 г.

2. Стоимость работы и порядок расчетов.

2.1. Стоимость работ по настоящему Договору определяется соглашением о договорной цене.

2.2. Расчеты по договору осуществляются в безналичной форме путем перечисления денежных средств на расчетный счет Эксперта в течение 5 (пяти) рабочих дней после подписания акта выполненных работ.

3. Порядок сдачи-приемки выполненной работы.

3.1. В соответствии с пп. 18, 22 и 27 Положения о государственной историко-культурной экспертизе, утвержденного постановлением Правительства Российской Федерации №569 от 15.07.2009, заключение по результатам проведения экспертизы оформляется Экспертом в электронном виде, подписанном усиленной квалифицированной электронной подписью, и направляется Заказчику со всеми прилагаемыми документами и материалами в формате переносимого документа (PDF) и формате sig.

4. Обязательства сторон.

4.1. *Заказчик обязуется:*

4.1.1. Принять выполненную работу и оплатить Эксперту установленную стоимость в порядке и на условиях, предусмотренных настоящим Договором.

4.1.2. Заказчик вправе оказывать Эксперту содействие в выполнении предмета настоящего Договора, в том числе предоставлять необходимые документы и информацию.

4.1.3. Заказчик вправе осуществлять контроль за ходом и качеством выполняемых Экспертом работ, не вмешиваясь в его оперативно-хозяйственную деятельность.

4.2. Эксперт обязуется:

4.2.1. Соблюдать принципы и порядок проведения экспертизы, установленные статьей 29 Федерального закона «Об объектах культурного наследия (памятниках истории и культуры) народов Российской Федерации» №73-ФЗ от 25.06.2002 и «Положением о государственной историко-культурной экспертизе», утвержденным постановлением Правительства Российской Федерации №569 от 15.07.2009;

4.2.2. Обеспечивать объективность, всесторонность и полноту проводимых исследований, а также достоверность и обоснованность своих выводов;

4.2.3. Самостоятельно оценивать результаты исследований, полученные им лично, ответственно и точно формулировать выводы в пределах своей компетенции;

4.2.4. Обеспечивать конфиденциальность полученной при проведении экспертизы информации;

4.2.5. Соблюдать установленные сроки и порядок проведения экспертизы и сдать результат работы Заказчику по акту выполненных работ;

4.2.6. Информировать орган охраны объектов культурного наследия о случаях воздействия на эксперта в целях оказания влияния на результаты экспертизы.

4.3. Заказчик обязуется: принимать результат работы по акту выполненных работ и оплачивать его согласно условиям договора.

4.4. Эксперт имеет право: на своевременную и в полном объеме оплату выполненных по договору работ.

5. Заключительные положения.

5.1. Настоящий Договор составлен в двух экземплярах, идентичных по своему содержанию, один из которых передается Эксперту, другой – Заказчику.

6. Юридические адреса и реквизиты сторон.

«Заказчик»:

ООО «ЭНЕРГО АЛЬЯНС»

Юридический адрес: 197198, Санкт-Петербург, ул. Колпинская, д. 14/41, литер А. пом. 1-Н

Фактический адрес: 197136, г. Санкт-Петербург, ул. Профессора Попова, д. 37, лит. В, БЦ «Сенатор», оф. 404
ИНН 7813579997, КПП 781301001
ОГРН 1147847019704

р/с 40702 810 9 0600 0101446

Банк СТ-ПЕТЕРБУРГСКИЙ Ф-Л ПАО
"ПРОМСВЯЗЬБАНК" г. Санкт-Петербург
Корр. счет 30101810000000000920
БИК 044030920

«Эксперт»:

Губин Ян Владимирович

ИНН 781305962318; Паспорт серия 4010 № 153145, выдан ТП №59 отдела УФМС России по Санкт-Петербургу и Ленинградской области в Петроградском районе г. Санкт-Петербурга. 02.02.2011;
Номер счета: 40817810455031309759
в СЕВЕРО-ЗАПАДНЫЙ БАНК ПАО
СБЕРБАНК г. САНКТ-ПЕТЕРБУРГ
БИК: 044030653

Корреспондентский счет:

301018105000000000653

КПП: 783502001; ИНН: 7707083893

ОКПО: 09171401; ОГРН: 1027700132195

Генеральный директор
ООО «ЭНЕРГО АЛЬЯНС»

/ Д.В. Владыкин/

М.П.



Я.В. Губин



ДОГОВОР №2

НА ПРОВЕДЕНИЕ ГОСУДАРСТВЕННОЙ ИСТОРИКО-КУЛЬТУРНОЙ ЭКСПЕРТИЗЫ

г. Санкт-Петербург

26 августа 2024 г.

ООО «Энерго Альянс», именуемое в дальнейшем «Заказчик», в лице Генерального директора Владыкина Дмитрия Владимировича, действующего на основании Устава, с одной стороны, и аттестованный эксперт Макарова Мария Валерьевна (аттестован приказом Министерства культуры Российской Федерации «Об утверждении статуса аттестованного эксперта по проведению государственной историко-культурной экспертизы» от 25 декабря 2023 г. №3493), именуемый в дальнейшем «Эксперт» с другой стороны, заключили настоящий Договор о нижеследующем:

1. Предмет договора и срок выполнения работы.

1.1. Заказчик поручает, а Эксперт обязуется провести государственную историко-культурную экспертизу проектной документации на проведение работ по сохранению объекта культурного наследия федерального значения «Братские могилы защитников и жителей г. Ленинграда, погибших во время блокады 1941-1944 гг.», расположенного по адресу: г. Санкт-Петербург, Серебряков переулок, д. 1, литера А (Серебряков пер., 1, Серафимовское кладбище - в соответствии с НПА), - «Проектная документация на проведение работ по ремонту, реставрации и приспособлению для современного использования объекта культурного наследия федерального значения «Братские могилы защитников и жителей г. Ленинграда, погибших во время блокады 1941-1944 гг.», расположенного по адресу: г. Санкт-Петербург, Серебряков переулок, д. 1, литера А», шифр 244-2024, разработанной ООО «ЭНЕРГО АЛЪЯНС» в 2024 г., с целью определения соответствия проектной документации требованиям законодательства Российской Федерации в области государственной охраны объектов культурного наследия.

1.2. Срок выполнения работы: 26 августа 2024 г. – 07 октября 2024 г.

2. Стоимость работы и порядок расчетов.

2.1. Стоимость работ по настоящему Договору определяется соглашением о договорной цене.

2.2. Расчеты по договору осуществляются в безналичной форме путем перечисления денежных средств на расчетный счет Эксперта в течение 5 (пяти) рабочих дней после подписания акта выполненных работ.

3. Порядок сдачи-приемки выполненной работы.

3.1. В соответствии с пп. 18, 22 и 27 Положения о государственной историко-культурной экспертизе, утвержденного постановлением Правительства Российской Федерации №569 от 15.07.2009, заключение по результатам проведения экспертизы оформляется Экспертом в электронном виде, подписанном усиленной квалифицированной электронной подписью, и направляется Заказчику со всеми прилагаемыми документами и материалами в формате переносимого документа (PDF) и формате sig.

4. Обязательства сторон.

4.1. *Заказчик обязуется:*

4.1.1. Принять выполненную работу и оплатить Эксперту установленную стоимость в порядке и на условиях, предусмотренных настоящим Договором.

4.1.2. Заказчик вправе оказывать Эксперту содействие в выполнении предмета настоящего Договора, в том числе предоставлять необходимые документы и информацию.

4.1.3. Заказчик вправе осуществлять контроль за ходом и качеством выполняемых Экспертом работ, не вмешиваясь в его оперативно-хозяйственную деятельность.

4.2. Эксперт обязуется:

4.2.1. Соблюдать принципы и порядок проведения экспертизы, установленные статьей 29 Федерального закона «Об объектах культурного наследия (памятниках истории и культуры) народов Российской Федерации» №73-ФЗ от 25.06.2002 и «Положением о государственной историко-культурной экспертизе», утвержденным постановлением Правительства Российской Федерации №569 от 15.07.2009;

4.2.2. Обеспечивать объективность, всесторонность и полноту проводимых исследований, а также достоверность и обоснованность своих выводов;

4.2.3. Самостоятельно оценивать результаты исследований, полученные им лично, ответственно и точно формулировать выводы в пределах своей компетенции;

4.2.4. Обеспечивать конфиденциальность полученной при проведении экспертизы информации;

4.2.5. Соблюдать установленные сроки и порядок проведения экспертизы и сдать результат работы Заказчику по акту выполненных работ;

4.2.6. Информировать орган охраны объектов культурного наследия о случаях воздействия на эксперта в целях оказания влияния на результаты экспертизы.

4.3. Заказчик обязуется: принимать результат работы по акту выполненных работ и оплачивать его согласно условиям договора.

4.4. Эксперт имеет право: на своевременную и в полном объеме оплату выполненных по договору работ.

5. Заключительные положения.

5.1. Настоящий Договор составлен в двух экземплярах, идентичных по своему содержанию, один из которых передается Эксперту, другой – Заказчику.

6. Юридические адреса и реквизиты сторон.

«Заказчик»:

ООО «ЭНЕРГО АЛЬЯНС»

Юридический адрес: 197198, Санкт-Петербург, ул. Колпинская, д. 14/41, литер А. пом. 1-Н

Фактический адрес: 197136, г. Санкт-Петербург, ул. Профессора Попова, д. 37, лит. В, БЦ «Сенатор», оф. 404
ИНН 7813579997, КПП 781301001
ОГРН 1147847019704

р/с 40702 810 9 0600 0101446

Банк СТ-ПЕТЕРБУРГСКИЙ Ф-Л ПАО
"ПРОМСВЯЗЬБАНК" г. Санкт-Петербург
Корр. счет 30101810000000000920
БИК 044030920

Генеральный директор
ООО «ЭНЕРГО АЛЬЯНС»

М.П.

/ Д.В. Владыкин/

«Эксперт»:

Макарова Мария Валерьевна

ИНН 420535117770; паспорт 3206 195045
выдан ОВД Заводского р-на г. Кемерово
03.10.2006 г.

Банковские реквизиты:
р/с 40817810555864787558

Северо-западный банк
ПАО «Сбербанк России» г. Санкт-Петербург

ИНН банка получателя 7707083893

БИК 044030653

к/с 30101.810.5.00000000653

М.В. Макарова



ДОГОВОР №3

НА ПРОВЕДЕНИЕ ГОСУДАРСТВЕННОЙ ИСТОРИКО-КУЛЬТУРНОЙ ЭКСПЕРТИЗЫ

г. Санкт-Петербург

26 августа 2024 г.

ООО «Энерго Альянс», именуемое в дальнейшем «Заказчик», в лице Генерального директора Владыкина Дмитрия Владимировича, действующего на основании Устава, с одной стороны, и аттестованный эксперт Каргинов Марат Дмитриевич (аттестован приказом Министерства культуры Российской Федерации «Об утверждении статуса аттестованного эксперта по проведению государственной историко-культурной экспертизы» от 06 декабря 2023 г. №3295), именуемый в дальнейшем «Эксперт» с другой стороны, заключили настоящий Договор о нижеследующем:

1. Предмет договора и срок выполнения работы.

1.1. Заказчик поручает, а Эксперт обязуется провести государственную историко-культурную экспертизу проектной документации на проведение работ по сохранению объекта культурного наследия федерального значения «Братские могилы защитников и жителей г. Ленинграда, погибших во время блокады 1941-1944 гг.», расположенного по адресу: г. Санкт-Петербург, Серебряков переулок, д. 1, литера А (Серебряков пер., 1, Серафимовское кладбище - в соответствии с НПА), - «Проектная документация на проведение работ по ремонту, реставрации и приспособлению для современного использования объекта культурного наследия федерального значения «Братские могилы защитников и жителей г. Ленинграда, погибших во время блокады 1941-1944 гг.», расположенного по адресу: г. Санкт-Петербург, Серебряков переулок, д. 1, литера А», шифр 244-2024, разработанной ООО «ЭНЕРГО АЛЪЯНС» в 2024 г., с целью определения соответствия проектной документации требованиям законодательства Российской Федерации в области государственной охраны объектов культурного наследия.

1.2. Срок выполнения работы: 26 августа 2024 г. – 07 октября 2024 г.

2. Стоимость работы и порядок расчетов.

2.1. Стоимость работ по настоящему Договору определяется соглашением о договорной цене.

2.2. Расчеты по договору осуществляются в безналичной форме путем перечисления денежных средств на расчетный счет Эксперта в течение 5 (пяти) рабочих дней после подписания акта выполненных работ.

3. Порядок сдачи-приемки выполненной работы.

3.1. В соответствии с пп. 18, 22 и 27 Положения о государственной историко-культурной экспертизе, утвержденного постановлением Правительства Российской Федерации №569 от 15.07.2009, заключение по результатам проведения экспертизы оформляется Экспертом в электронном виде, подписанном усиленной квалифицированной электронной подписью, и направляется Заказчику со всеми прилагаемыми документами и материалами в формате переносимого документа (PDF) и формате sig.

4. Обязательства сторон.

4.1. *Заказчик обязуется:*

4.1.1. Принять выполненную работу и оплатить Эксперту установленную стоимость в порядке и на условиях, предусмотренных настоящим Договором.

4.1.2. Заказчик вправе оказывать Эксперту содействие в выполнении предмета настоящего Договора, в том числе предоставлять необходимые документы и информацию.

4.1.3. Заказчик вправе осуществлять контроль за ходом и качеством выполняемых Экспертом работ, не вмешиваясь в его оперативно-хозяйственную деятельность.

4.2. *Эксперт обязуется:*

4.2.1. Соблюдать принципы и порядок проведения экспертизы, установленные статьей 29 Федерального закона «Об объектах культурного наследия (памятниках истории и культуры) народов Российской Федерации» №73-ФЗ от 25.06.2002 и «Положением о государственной историко-культурной экспертизе», утвержденным постановлением Правительства Российской Федерации №569 от 15.07.2009;

4.2.2. Обеспечивать объективность, всесторонность и полноту проводимых исследований, а также достоверность и обоснованность своих выводов;

4.2.3. Самостоятельно оценивать результаты исследований, полученные им лично, ответственно и точно формулировать выводы в пределах своей компетенции;

4.2.4. Обеспечивать конфиденциальность полученной при проведении экспертизы информации;

4.2.5. Соблюдать установленные сроки и порядок проведения экспертизы и сдать результат работы Заказчику по акту выполненных работ;

4.2.6. Информировать орган охраны объектов культурного наследия о случаях воздействия на эксперта в целях оказания влияния на результаты экспертизы.

4.3. Заказчик обязуется: принимать результат работы по акту выполненных работ и оплачивать его согласно условиям договора.

4.4. Эксперт имеет право: на своевременную и в полном объеме оплату выполненных по договору работ.

5. Заключительные положения.

5.1. Настоящий Договор составлен в двух экземплярах, идентичных по своему содержанию, один из которых передается Эксперту, другой – Заказчику.

6. Юридические адреса и реквизиты сторон.

«Заказчик»:

ООО «ЭНЕРГО АЛЬЯНС»

Юридический адрес: 197198, Санкт-Петербург, ул. Колпинская, д. 14/41, литер А. пом. 1-Н

Фактический адрес: 197136, г. Санкт-Петербург, ул. Профессора Попова, д. 37, лит. В, БЦ «Сенатор», оф. 404

ИНН 7813579997, КПП 781301001

ОГРН 1147847019704

р/с 40702 810 9 0600 0101446

Банк СТ-ПЕТЕРБУРГСКИЙ Ф-Л ПАО

"ПРОМСВЯЗЬБАНК" г. Санкт-Петербург

Корр. счет 30101810000000000920

БИК 044030920

«Эксперт»:

Каргинов Марат Дмитриевич

Паспорт 4099 351263, выдан 60 о/м Василеостровского района г. Санкт-Петербурга 21.03.2000 г

ИНН 780404212613

СНИЛС 046-592-917-92

Генеральный директор
ООО «ЭНЕРГО АЛЬЯНС»

/ Д.В. Владыкин/

М.Д. Каргинов



М.П.

Приложение №9

к Акту по результатам проведения государственной историко-культурной экспертизы проектной документации на проведение работ по сохранению объекта культурного наследия федерального значения «Братские могилы защитников и жителей г. Ленинграда, погибших во время блокады 1941-1944 гг.», расположенного по адресу: г. Санкт-Петербург, Серебряков переулок, д. 1, литера А (Серебряков пер., 1, Серафимовское кладбище - в соответствии с НПА), - «Проектная документация на проведение работ по ремонту, реставрации и приспособлению для современного использования объекта культурного наследия федерального значения «Братские могилы защитников и жителей г. Ленинграда, погибших во время блокады 1941-1944 гг.», расположенного по адресу: г. Санкт-Петербург, Серебряков переулок, д. 1, литера А», шифр 244-2024, разработанной ООО «ЭНЕРГО АЛЪЯНС» в 2024 г., с целью определения соответствия проектной документации требованиям законодательства Российской Федерации в области государственной охраны объектов культурного наследия

Копии протоколов заседаний экспертной комиссии

ПРОТОКОЛ №1

организационного заседания экспертной комиссии по проведению государственной историко-культурной экспертизы проектной документации на проведение работ по сохранению объекта культурного наследия федерального значения «Братские могилы защитников и жителей г. Ленинграда, погибших во время блокады 1941-1944 гг.», расположенного по адресу: г. Санкт-Петербург, Серебряков переулок, д. 1, литера А (Серебряков пер., 1, Серафимовское кладбище - в соответствии с НПА), - «Проектная документация на проведение работ по ремонту, реставрации и приспособлению для современного использования объекта культурного наследия федерального значения «Братские могилы защитников и жителей г. Ленинграда, погибших во время блокады 1941-1944 гг.», расположенного по адресу: г. Санкт-Петербург, Серебряков переулок, д. 1, литера А», шифр 244-2024, разработанной ООО «ЭНЕРГО АЛЬЯНС» в 2024 г., с целью определения соответствия проектной документации требованиям законодательства Российской Федерации в области государственной охраны объектов культурного наследия

г. Санкт-Петербург

26 августа 2024 г.

Присутствовали:

ГУБИН Ян Владимирович, аттестованный эксперт по проведению государственной историко-культурной экспертизы (приказы Министерства культуры Российской Федерации «Об утверждении статуса аттестованного эксперта по проведению государственной историко-культурной экспертизы» от 11 октября 2021 г. №1668, от 25 декабря 2023 г. №3493 и от 24 января 2024 г. №105)

МАКАРОВА Мария Валерьевна, аттестованный эксперт по проведению государственной историко-культурной экспертизы (приказ Министерства культуры Российской Федерации «Об утверждении статуса аттестованного эксперта по проведению государственной историко-культурной экспертизы» от 25 декабря 2023 г. №3493)

КАРГИНОВ Марат Дмитриевич, аттестованный эксперт по проведению государственной историко-культурной экспертизы (приказ Министерства культуры Российской Федерации «Об утверждении статуса аттестованного эксперта по проведению государственной историко-культурной экспертизы» от 06 декабря 2023 г. №3295)

Повестка дня:

1. Утверждение состава членов экспертной комиссии.
2. Выбор председателя и ответственного секретаря экспертной комиссии.
3. Определение порядка работы и принятия решений экспертной комиссии.
4. Определение основных направлений работы экспертов.
5. Утверждение календарного плана работы экспертной комиссии исходя из срока проведения экспертизы.
6. Определение перечня документов, запрашиваемых у заказчика для проведения экспертизы.

Слушали:

1. Об утверждении состава членов экспертной комиссии.

Решили:

Утвердить состав членов экспертной комиссии: Я.В. Губин, М.В. Макарова, М.Д. Каргинов

Голосование:

3 человека – за; против - нет; воздержавшихся - нет.

Принято единогласно.

2. О выборе председателя и ответственного секретаря экспертной комиссии.

Слушали: М.В. Макарову о выборе председателя и ответственного секретаря экспертной комиссии был поставлен на голосование.

Решили:

- председателем экспертной комиссии выбрать Я.В. Губина
- ответственным секретарем выбрать М.В. Макарову

Голосование:

3 человека – за; против - нет; воздержавшихся - нет.

Принято единогласно.

3. Об определении порядка работы и принятия решений экспертной комиссии.

Решили:

Определить следующий порядок работы и принятия решений экспертной комиссии:

1) В своей работе экспертная комиссия руководствуется ст. 28, 29, 30, 31 Федерального закона от 25 июня 2002 г. № 73-ФЗ «Об объектах культурного наследия (памятниках истории и культуры) народов Российской Федерации» (далее – Федеральный закон № 73-ФЗ), Положением о государственной историко-культурной экспертизе, утвержденным постановлением Правительства РФ от 15 июля 2009 г. №569; другими федеральными законами, а также настоящим порядком

2) Работу экспертной комиссии организует председатель и ответственный секретарь.

3) Работа экспертной комиссии осуществляется в форме заседаний. Место, дата и время заседания назначается председателем или ответственным секретарем экспертной комиссии по согласованию с остальными членами. Заседание экспертной комиссии ведет и ее решения объявляет председатель экспертной комиссии. При отсутствии на заседании председателя экспертной комиссии его обязанности осуществляет ответственный секретарь экспертной комиссии. В случае невозможности председателя экспертной комиссии исполнять свои обязанности или его отказа от участия в проведении экспертизы в связи с выявлением обстоятельств, предусмотренных п. 8 Положения о государственной историко-культурной экспертизе, члены экспертной комиссии проводят организационное заседание и избирают из своего состава нового председателя экспертной комиссии. В период до выборов нового председателя экспертной комиссии его обязанности исполняет ответственный секретарь экспертной комиссии.

4) Решение экспертной комиссии принимается большинством голосов при условии присутствия на заседании всех членов экспертной комиссии. При равенстве голосов «за» и «против» решающим является голос председателя экспертной комиссии.

5) Экспертная комиссия ведет следующие протоколы:

- протокол организационного заседания;
- протоколы рабочих встреч и заседаний;

Протокол организационного заседания подписывается всеми членами экспертной комиссии, остальные протоколы подписываются председателем и ответственным секретарем экспертной комиссии.

Голосование:

3 человека – за; против - нет; воздержавшихся - нет.

Принято единогласно.

4. Об определении основных направлений работы экспертов.

Решили: определить следующие направления работы экспертов:

1) Я.В. Губин проводит комплексный анализ документов и визуальное исследование объекта и докладывает комиссии предварительные результаты рассмотрения.

2) М.В. Макарова проводит анализ проектных решений.

3) М.Д. Каргинов проверяет соответствие проектных решений требованиям государственной охраны объекта культурного наследия.

Голосование:

3 человека – за; против - нет; воздержавшихся - нет.

Принято единогласно.

5. Об утверждении календарного плана работы экспертной комиссии.

Решили: утвердить следующий календарный план работы экспертной комиссии:

Срок проведения экспертизы - с 26 августа 2024 г. по 07 октября 2024 г.:

- 26 августа 2024 г. – 26 августа 2024 г. - натурное обследование памятника, фотофиксация современного состояния.

- 27 августа 2024 г.– 16 сентября 2024 г. - ознакомление с ранее разработанными материалами и проектной документацией.

- 17 сентября 2024 г. – 07 октября 2024 г. - обработка материала, подготовка материалов, оформление фотофиксации, подготовка Акта по результатам государственной историко-культурной экспертизы проектной документации по сохранению объекта культурного наследия.

Голосование:

3 человека – за; против - нет; воздержавшихся - нет.

Принято единогласно.

6. Об определении перечня документов, запрашиваемых у заказчика для проведения экспертизы.

Я.В. Губин уведомил членов комиссии о том, что от заказчика получен комплект материалов в составе:

- «Проектная документация на проведение работ по ремонту, реставрации и приспособлению для современного использования объекта культурного наследия федерального значения «Братские могилы защитников и жителей г. Ленинграда, погибших во время блокады 1941-1944 гг.», расположенного по адресу: г. Санкт-Петербург, Серебряков переулок, д. 1, литера А», шифр 244-2024, разработанная ООО «ЭНЕРГО АЛЪЯНС» в 2024 г.;

- задание КГИОП от 09.04.2021 №01-52-893/21-0-0 (согласовано правообладателем 14.04.2021) на проведение работ по сохранению объекта культурного наследия, включенного в государственный реестр объектов культурного наследия (памятника истории и культуры) народов Российской Федерации, или выявленного объекта культурного наследия;

- копия распоряжения КГИОП от 27.11.2020 №422-р об утверждении границ территории объекта культурного наследия федерального значения «Братские могилы защитников и жителей г. Ленинграда, погибших во время блокады 1941-1944 гг.», расположенного по адресу: г. Санкт-Петербург, Серебряков переулок, д. 1, Серафимовское кладбище.

- копия распоряжения КГИОП от 04.05.2017 № 199-р об утверждении предмета охраны объекта культурного наследия федерального значения «Братские могилы защитников и жителей г. Ленинграда, погибших во время блокады 1941-1944 гг.», расположенного по адресу: г. Санкт-Петербург, Серебряков переулок, д. 1, Серафимовское кладбище;

- копия паспорта объекта культурного наследия федерального значения «Братские могилы защитников и жителей г. Ленинграда, погибших во время блокады 1941-1944 гг.», составленного 31.10.1986;

- выписка от 19.09.2024г. № КУВИ-001/2024-234429078 из Единого государственного реестра недвижимости об объекте недвижимости – земельном участке, по адресу: г. Санкт-Петербург, Серафимовское кладбище, участок 1, кадастровый номер: 78:34:0413501:1216, находящимся в постоянном (бессрочном) пользовании СПб ГКУ «Специализированная служба Санкт-Петербурга по вопросам похоронного дела»;

- копия градостроительного плана земельного участка № RU7811700029933;

- разрешение на проведение работ по сохранению объекта культурного наследия федерального значения №01-26-1441/24-0-1 от 22.07.2024

Решили:


Запрашивать у заказчика дополнительные материалы в случае возникновения вопросов в рабочем порядке.

Голосование:

3 человека – за; против - нет; воздержавшихся - нет.

Решение: принято единогласно.

Председатель экспертной комиссии



Я.В. Губин

Ответственный секретарь экспертной комиссии



М.В. Макарова

Член экспертной комиссии



М.Д. Каргинов

ПРОТОКОЛ №2

заседания экспертной комиссии по проведению государственной историко-культурной экспертизы проектной документации на проведение работ по сохранению объекта культурного наследия федерального значения «Братские могилы защитников и жителей г. Ленинграда, погибших во время блокады 1941-1944 гг.», расположенного по адресу: г. Санкт-Петербург, Серебряков переулок, д. 1, литера А (Серебряков пер., 1, Серафимовское кладбище - в соответствии с НПА), - «Проектная документация на проведение работ по ремонту, реставрации и приспособлению для современного использования объекта культурного наследия федерального значения «Братские могилы защитников и жителей г. Ленинграда, погибших во время блокады 1941-1944 гг.», расположенного по адресу: г. Санкт-Петербург, Серебряков переулок, д. 1, литера А», шифр 244-2024, разработанной ООО «ЭНЕРГО АЛЬЯНС» в 2024 г., с целью определения соответствия проектной документации требованиям законодательства Российской Федерации в области государственной охраны объектов культурного наследия

г. Санкт-Петербург

07 октября 2024 г.

Присутствовали:

Председатель экспертной комиссии:

ГУБИН Ян Владимирович, аттестованный эксперт по проведению государственной историко-культурной экспертизы (приказы Министерства культуры Российской Федерации «Об утверждении статуса аттестованного эксперта по проведению государственной историко-культурной экспертизы» от 11 октября 2021 г. №1668, от 25 декабря 2023 г. №3493 и от 24 января 2024 г. №105))

Ответственный секретарь экспертной комиссии:

МАКАРОВА Мария Валерьевна, аттестованный эксперт по проведению государственной историко-культурной экспертизы (приказ Министерства культуры Российской Федерации «Об утверждении статуса аттестованного эксперта по проведению государственной историко-культурной экспертизы» от 25 декабря 2023 г. №3493)

Член экспертной комиссии:

КАРГИНОВ Марат Дмитриевич, аттестованный эксперт по проведению государственной историко-культурной экспертизы (приказ Министерства культуры Российской Федерации «Об утверждении статуса аттестованного эксперта по проведению государственной историко-культурной экспертизы» от 06 декабря 2023 г. №3295)

Повестка дня:

1. Итоговое рассмотрение предоставленной документации по сохранению объекта культурного наследия федерального значения «Братские могилы защитников и жителей г. Ленинграда, погибших во время блокады 1941-1944 гг.», расположенного по адресу: г. Санкт-Петербург, Серебряков переулок, д. 1, литера А (Серебряков пер., 1, Серафимовское кладбище - в соответствии с НПА), - «Проектная документация на проведение работ по ремонту, реставрации и приспособлению для современного использования объекта культурного наследия федерального значения «Братские могилы защитников и жителей г. Ленинграда, погибших во время блокады 1941-1944 гг.», расположенного по адресу: г. Санкт-Петербург, Серебряков переулок, д. 1, литера А», шифр 244-2024, разработанной ООО «ЭНЕРГО АЛЬЯНС» в 2024 г..
2. Подписание экспертного заключения, оформленного в виде акта.
3. Принятие решения о передаче акта государственной историко-культурной экспертизы заказчику.

1. Слушали:

Губина Я.В. о рассмотрении предоставленной документации

Эксперты считают, что предоставленная проектная документация соответствует требованиям законодательства Российской Федерации в области государственной охраны объектов культурного наследия.

Голосование:

3 человека – за; против - нет; воздержавшихся - нет.

Решение: принято единогласно.

Решили:

Эксперты считают, что предоставленная проектная документация соответствует требованиям законодательства Российской Федерации в области государственной охраны объектов культурного наследия.

2. Подписание заключения экспертизы.

М.В. Макарова представила заключение экспертизы, оформленное в виде акта по результатам проведения государственной историко-культурной экспертизы, в электронном виде и предложила произвести подписание акта.

Голосование:

3 человека – за; против - нет; воздержавшихся - нет.

Решение: принято единогласно.

Я.В. Губин, М.В. Макарова, М.Д. Каргинов произвели подписание заключения усиленными квалифицированными электронными подписями в порядке, установленном Положением о государственной историко-культурной экспертизе, утверждённым Постановлением Правительства РФ от 15.07.2009 г. № 569.

3. О передаче акта государственной историко-культурной экспертизы заказчику.

Голосование:

3 человека – за; против - нет; воздержавшихся - нет.

Решение: принято единогласно

Решили:

Направить заказчику заключение экспертизы, подписанное усиленными квалифицированными электронными подписями, со всеми прилагаемыми документами и материалами на электронном носителе в формате переносимого документа (PDF) и sig.

Председателю экспертной комиссии оставить у себя на хранении копию заключения экспертизы с прилагаемыми к нему документами и материалами.

Председатель экспертной комиссии



Я.В. Губин

Ответственный секретарь экспертной комиссии



М.В. Макарова

Член экспертной комиссии



М.Д. Каргинов

Приложение №10

к Акту по результатам проведения государственной историко-культурной экспертизы проектной документации на проведение работ по сохранению объекта культурного наследия федерального значения «Братские могилы защитников и жителей г. Ленинграда, погибших во время блокады 1941-1944 гг.», расположенного по адресу: г. Санкт-Петербург, Серебряков переулок, д. 1, литера А (Серебряков пер., 1, Серафимовское кладбище - в соответствии с НПА), - «Проектная документация на проведение работ по ремонту, реставрации и приспособлению для современного использования объекта культурного наследия федерального значения «Братские могилы защитников и жителей г. Ленинграда, погибших во время блокады 1941-1944 гг.», расположенного по адресу: г. Санкт-Петербург, Серебряков переулок, д. 1, литера А», шифр 244-2024, разработанной ООО «ЭНЕРГО АЛЪЯНС» в 2024 г., с целью определения соответствия проектной документации требованиям законодательства Российской Федерации в области государственной охраны объектов культурного наследия

Паспорт объекта культурного наследия

Ц - Бтам
№ 2-116

2.4.(3.8; 4.1)...- I.29.1
ИНДЕКС

МИНИСТЕРСТВО КУЛЬТУРЫ СССР

ПАМЯТНИКИ ИСТОРИИ И КУЛЬТУРЫ СССР
(недвижимые)

СОЮЗНАЯ РЕСПУБЛИКА РСФСР

Министерство культуры. Главное управление охраны, реставрации и
использования памятников истории и культуры.

П А С П О Р Т

I. НАИМЕНОВАНИЕ ПАМЯТНИКА Ансамбль мемориальный Серафимовского кладбища.

II. ТИПОЛОГИЧЕСКАЯ
ПРИНАДЛЕЖНОСТЬ

| памятник археологии | памятник истории | памятник архитектуры | памятник монумент. иск-ва |
|------------------------|---------------------|-------------------------|---------------------------------|
| | 4 | (8) | (I) |

III. ДАТИРОВКА ПАМЯТНИКА (или дата исторического события, с которым связано возникновение
памятника — для памятников истории)

1941-1944г.г. / 27 января 1965г./

IV. АДРЕС (местонахождение) ПАМЯТНИКА

Ленинград, Илановский район,
(СССР, край, область, район, автономная обл.)

Серебряков пер., I, Серафимовское кладбище, вго-западная часть, (у входа).
национальный округ, населенный пункт, пути подьезда)

V. ХАРАКТЕР
СОВРЕМЕННОГО
ИСПОЛЬЗОВАНИЯ

| до перво- нач. назна- чению | культурно- просветит. | туристско- экскурсион. | лечебно- оздорови- тельн. | жилые помещения | хозяйст- венное | не исполь- зуется |
|-----------------------------------|--------------------------|---------------------------|---------------------------------|--------------------|--|----------------------|
| + | музей библ. клуб | + | больн. санат. д.отд. | | учреждение торгов. промышл. склад | |

ПРИЛОЖЕНИЯ:

Фото общего вида — I
Фото фрагментов —
Генплан — I
Обмеры: план —
фасад —
разрез —
Схематический план

Приложения: VI(a)-I, VII(a)-I, 2.

VI. ИСТОРИЧЕСКИЕ СВЕДЕНИЯ

| | | | |
|----|---|--|---|
| а) | } | для памятников археологии | — история возникновения, кем и когда производились разведки и раскопки, место хранения коллекций. |
| | | для памятников истории | — история возникновения: краткая характеристика событий и лиц, в связи с которыми объект приобрел значение памятника. |
| | | для памятников архитектуры и монументального искусства | — автор, строитель, заказчик, история создания. |

900-дневная оборона Ленинграда - беспримерный пример героизма и мужества советского народа в Великой Отечественной войне.

Ленинградцы под огнем противника строили оборонительные рубежи, сражались в рядах народного ополчения, работали на фабриках и заводах, оставшихся в городе.

Голод, холод, вражеские бомбежки и обстрелы уносили каждый день десятки жизней. Особенно тяжелой была зима 1941/1942 г.г. Так, в ноябре 1941 г. умерло от дистрофии и голода 11085, а в феврале 1942 г. - 199 187 человек. За время блокады умерло 641 903 человека, свыше 17 тыс. погибло при бомбежках и артобстрелах.

Умерших и погибших хоронили на кладбищах Ленинграда: Пискаревском, Большеохтинском, Богословском и других (см.паспорта).

Серафимовское кладбище второе после Пискаревского по числу захороненных здесь жертв блокады.

Памятник на братских могилах Серафимовского кладбища торжественно открыт 27 января 1965 г., в день 21-й годовщины разгрома немецко-фашистских войск под Ленинградом.

Проект мемориального ансамбля создан под руководством архитектора Я.Н.Лукина и инженера А.Кузнецова. Над его осуществлением работала группа скульпторов: Н.В.Долинская, М.К.Ельчукова, А.В.Семченко, Г.А.Сидоров, В.Ф.Тихомолов.

Фигура скорбящей женщины - по проекту И.Б.Федорова.

б) перестройки и утраты, изменившие первоначальный облик памятника.

**Первоначально на могилах были деревянные обелиски.
Мемориальный ансамбль открыт в 1965 г.**

в) реставрационные работы (общая характеристика, время, автор, место хранения документации)

Постоянный уход и наблюдение.

VII. ОПИСАНИЕ

| | | |
|----|---|-----------|
| а) | } | для па... |
| | | для об... |
| | | для па... |
| | | для п... |

Площадк
(площадь -
композици
Централ
просами,
стелы - 5
питерского
На подл

У подл
Перед
гранитным
профилиро

б) общ
зна

арми
просл

VIII.

900 геро
трудящих
Калинин
Павлов Д
Пореекин
Газета "С
"- "1

Ленинград, Мдановский район,
Серебряков пер., I.
Серафимовское кладбище,
юго-западная часть (у входа).

Ансамбль мемориальный
Серафимовского кладбища.

" Родина не забудет тех, кто ее любил,
Кто отдал жизнь свою, защищая великий город. "

" Родина Вами гордится и юношей, в мир
приходящих, стойкости учит и мужеству
на доблестной жизни Вашей. "

" Слава храбрых нетленна,
память о Вас живет в веках. "

" Под ^И камнем вечным сном заснули,
свой ратный долг исполнив до конца,
твои, Отчизна, верные солдаты. "

" Вы бессмертны, герои, в сердцах миллионов
живущих, ибо Ваш подвиг прекрасен
и слава нетленна в веках. "

Одну из левых дорожек замыкает гранитная скульптура
коленипреклоненной молодой женщины на основании того же
материала.

На углах холмов - металлические торшеры. Перед централь-
ным входом - флагшток.

По периметру мемориального ансамбля высажены деревья,
вдоль песочных дорожек - кусты, разбиты цветники.

Материал: гранит, металл.

Размеры: центр. монумента - 9000 x 30 000 x II 000
центр. стелы - 5000 x 1500 x II 700
станд. стелы - 1900 x 3600 x I000
пропилеи - 8300 x 1950 x 3600

Ленинград, Ждановский район,
Серебряков пер., I.
Серафимовское кладбище,
юго-западная часть (у входа).

Ансамбль мемориальный Серафимовского
кладбища.

Справа и слева от стелы - пропилены из гранита, акцентирующие вход в некрополь. На пропиленых вырублены тексты: справа: " Вечная слава героическим защитникам Ленинграда. Бойцы великой армии народной, Вы счастье наше мужеством и кровью на рубежах смертельных защищали, подвиг Ваш - грядущему пример."

На торце: " год 1941, год 1942, год 1943 "

Слева: " Вечная слава героическим защитникам Ленинграда. Вы грозное оружие ковали, рабочие заводов ленинградских, и долгу верны, сражались беззаветно за Родину, за мир, за коммунизм. "

На торце: " год 1941, год 1942, год 1943. "

За центральной стелой на площадке братского захоронения высажены дубы и установлена гранитная стела на основании из того же материала. На стеле вырублен текст:

" Голодом, холодом смелых пыталась блокада,
но, умирая, Вы жизнь спасли Ленинграда
1941 - 1942 - 1943. "

Центральная часть мемориала замыкается гранитной террасой со ступенями.

Справа и слева от центральной части ансамбля - братские могилы - одернованные холмы, ограниченные гранитными поребриками, с гранитными стелами 2-х видов - в форме надголовника и трапециевидные, составленные из 3-х блоков.

На стелах вырублены тексты:

" Вечная слава 1941 - 1942 - 1943. "

" Спите, братья и сестры, рабочие и солдаты,
в суровые дни блокады пали Вы, защищая
город трех Революций. "

У1(а)-I

2.4.(3.8, 4.1.)...- I.29.I

Ленинград, Ждановский район,
Серебряков пер., I.
Серафимовское кладбище,
юго-западная часть (у входа).

Ансамбль мемориальный
Серафимовского кладбища.

Авторы эпитафий - ленинградские поэты: М.А.Дудин,
С.С.Орлов, О.Н.Шестинский, И.К.Авраменко.

Авторы архитектурного проекта текстов - Б.А.Рогачевский,
П.К.Домбровский.

VII. ОПИСАНИЕ ПАМЯТНИКА

| | | |
|----|----------------------------------|--|
| а) | для памятников археологии | — характер культурного слоя, важнейшие находки. |
| | для памятников истории | — характеристика памятника, наличие, текст и время установления мемориальной доски. |
| | для памятников архитектуры | — основные особенности планировочной, композиционно-пространственной структуры и конструкций; характер декора фасадов и интерьеров; наличие живописи, скульптуры, прикладного искусства; строительный материал, основные габариты. |
| | для памятников монумент. иск.-ва | — основные особенности композиционного и колористического решения; тексты, материал, техника, размер. |

Площадка с братскими могилами находится у центрального входа кладбища (площадь — 4 га). Представляет собой сложную архитектурно-скульптурную композицию.

Центральный памятник — колоссальная стела из гранита с четырьмя проемами, установлена на высокий подиум из того же материала. У пяти пилонов стелы — 5 скульптур, символизирующих защитников Ленинграда: матроса, старого питерского рабочего, женщины, молодого рабочего и солдата.

На подиуме вырублен текст:

" Стойкости и мужеству ленинградцев,
Нашим отцам и матери, братьям,
сестрам и детям — нашим героям,
защитившим от врага город Ленина —
колыбель пролетарской революции и отдавшим
жизнь свою в суровые годы войны и
блокады 1941 — 1943. "

У подножия стелы — чаша Вечного огня и небольшой гранитный бассейн.

Перед стелой — братская могила — одернованный холм, ограниченный гранитным поребриком. Рядом на двойном гранитном основании и плинте, профилированная в верхней части гранитная стела с вырубленным текстом:

" Народ не забудет Вас — с кем выстоял,
с кем победил в бессмертной битве
с фашизмом.

Бессмертны подвиги Ваши, как жизнь. "

б) общая оценка общественной, научно-исторической и художественной значимости памятника.

Памятник героическим защитникам Ленинграда и воинам Советской армии, погибшим при защите Ленинграда в годы Великой Отечественной войны. Мемориальный ансамбль представляет интерес, как вариант пространственно-пластического решения братского захоронения.

VIII. ОСНОВНАЯ БИБЛИОГРАФИЯ, АРХИВНЫЕ ИСТОЧНИКИ, ИКОНОГРАФИЧЕСКИЙ МАТЕРИАЛ.

900 героических дней. Сб. документов и материалов о героической борьбе трудящихся Ленинграда в 1941—1944. М.—Л., 1966.

Калинин Б.Н., Дрезвич П.П. Памятники и мемориальные доски Ленинграда. Л., 1979, с. 35-

Павлов Д.В. Стойкость. М., "Политиздат", 1979.

Порецкина Э.Н. Стойкости и мужеству героев. Л., 1985, сс. 61—63.

Газета "Светлая Россия", 28 января 1965.

— "Вечерний Ленинград." 28 января 1965.

IX. ТЕХНИЧЕСКОЕ СОСТОЯНИЕ

| | | хорошее | среднее | плохое | аварийное |
|---|---|---------|---------|--------|-----------|
| характеристика общего состояния: для памятников археологии | культурного слоя важнейших находок | | | | |
| для памятников архитектуры и истории | конструкций стен покрытий потолков пола декора фасадов интерьеров | | | | |
| в интерьере: | живописи скульптуры прикл. иск-ва | | | | |
| для памятников монументального искусства | поколя постаменты скульптуры грунта красочного слоя | + | | | |

X. СИСТЕМА ОХРАНЫ

| | | | | |
|---------------------|---------|----------|---------|------------|
| а) категория охраны | союзная | республ. | местная | не состоит |
| | | + | | |

б) дата и № документа о принятии под охрану Постановление Совета

Министров РСФСР № 624 от 4.12.1974 г.

в) границы охранной зоны и зоны регулирования застройки (краткое описание со ссылкой на утверждающий документ)

Не установлены.

г) балансовая принадлежность и конкретное использование Специализированное производственно-бытовое объединение УПКО Исполкома Ленсовета.

д) дата и № охранного документа _____

Дата составления паспорта
31 октября 86
197 г.

Составитель **Савинская Л.П., архитектор Бюро**
(ф. и. о., должность и профессия)



Нач. сектора Бюро
Инспектор по охране памятников

Кирилина Р.А.
(подпись)

Кирилина Р.А.
(подпись)

Приложение №11

к Акту по результатам проведения государственной историко-культурной экспертизы проектной документации на проведение работ по сохранению объекта культурного наследия федерального значения «Братские могилы защитников и жителей г. Ленинграда, погибших во время блокады 1941-1944 гг.», расположенного по адресу: г. Санкт-Петербург, Серебряков переулок, д. 1, литера А (Серебряков пер., 1, Серафимовское кладбище - в соответствии с НПА), - «Проектная документация на проведение работ по ремонту, реставрации и приспособлению для современного использования объекта культурного наследия федерального значения «Братские могилы защитников и жителей г. Ленинграда, погибших во время блокады 1941-1944 гг.», расположенного по адресу: г. Санкт-Петербург, Серебряков переулок, д. 1, литера А», шифр 244-2024, разработанной ООО «ЭНЕРГО АЛЪЯНС» в 2024 г., с целью определения соответствия проектной документации требованиям законодательства Российской Федерации в области государственной охраны объектов культурного наследия

Иная документация

RU7811700029933

Комитет по градостр. и арх.

№ 240-З-1551/18

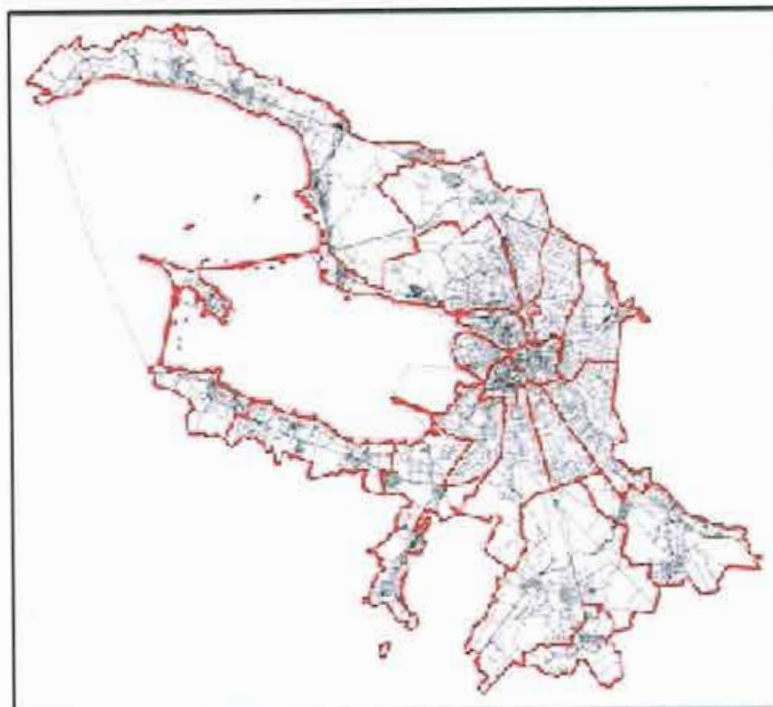
от 04.07.2018



ГРАДОСТРОИТЕЛЬНЫЙ ПЛАН ЗЕМЕЛЬНОГО УЧАСТКА

по адресу:

**Санкт-Петербург,
Серафимовское кладбище, участок 1
78:34:0413501:1216**



Санкт-Петербург

2018

597

ГРАДОСТРОИТЕЛЬНЫЙ ПЛАН ЗЕМЕЛЬНОГО УЧАСТКА

N RU7811700029933

Градостроительный план земельного участка подготовлен на основании заявления

СПб ГКУ "Специализированная служба СПб по вопросам похоронного дела" (регистрационный номер 221-27445/18 от 06.06.2018)

(реквизиты заявления правообладателя земельного участка с указанием ф.и.о. заявителя - физического лица, либо реквизиты заявления и наименование заявителя - юридического лица о выдаче градостроительного плана земельного участка)

Местонахождение земельного участка:

Санкт-Петербург,

Приморский район, муниципальный округ Озеро Долгое

Описание границ земельного участка:

См. Приложение к градостроительному плану.

Кадастровый номер земельного участка (при наличии):

78:34:0413501:1216

Площадь земельного участка:

573979 +/- 265 кв. м

Информация о расположенных в границах земельного участка объектах капитального строительства

Объекты капитального строительства отсутствуют.

Информация о границах зоны планируемого размещения объекта капитального строительства в соответствии с утвержденным проектом планировки территории (при наличии)

Проект планировки территории не утвержден.

| Обозначение (номер) характерной точки | Перечень координат характерных точек в системе координат, используемой для ведения Единого государственного реестра недвижимости | |
|--|--|---|
| | X | Y |
| - | - | - |

Реквизиты проекта планировки территории и (или) проекта межевания территории в случае, если земельный участок расположен в границах территории, в отношении которой утверждены проект планировки территории и (или) проект межевания территории

Проект планировки территории не утвержден.

(указывается в случае, если земельный участок расположен в границах территории в отношении которой утверждены проект планировки территории и (или) проект межевания территории)

Градостроительный план подготовлен

Комитетом по градостроительству и архитектуре,
Председатель Комитета -
главный архитектор
Санкт-Петербурга В.А.Григорьев



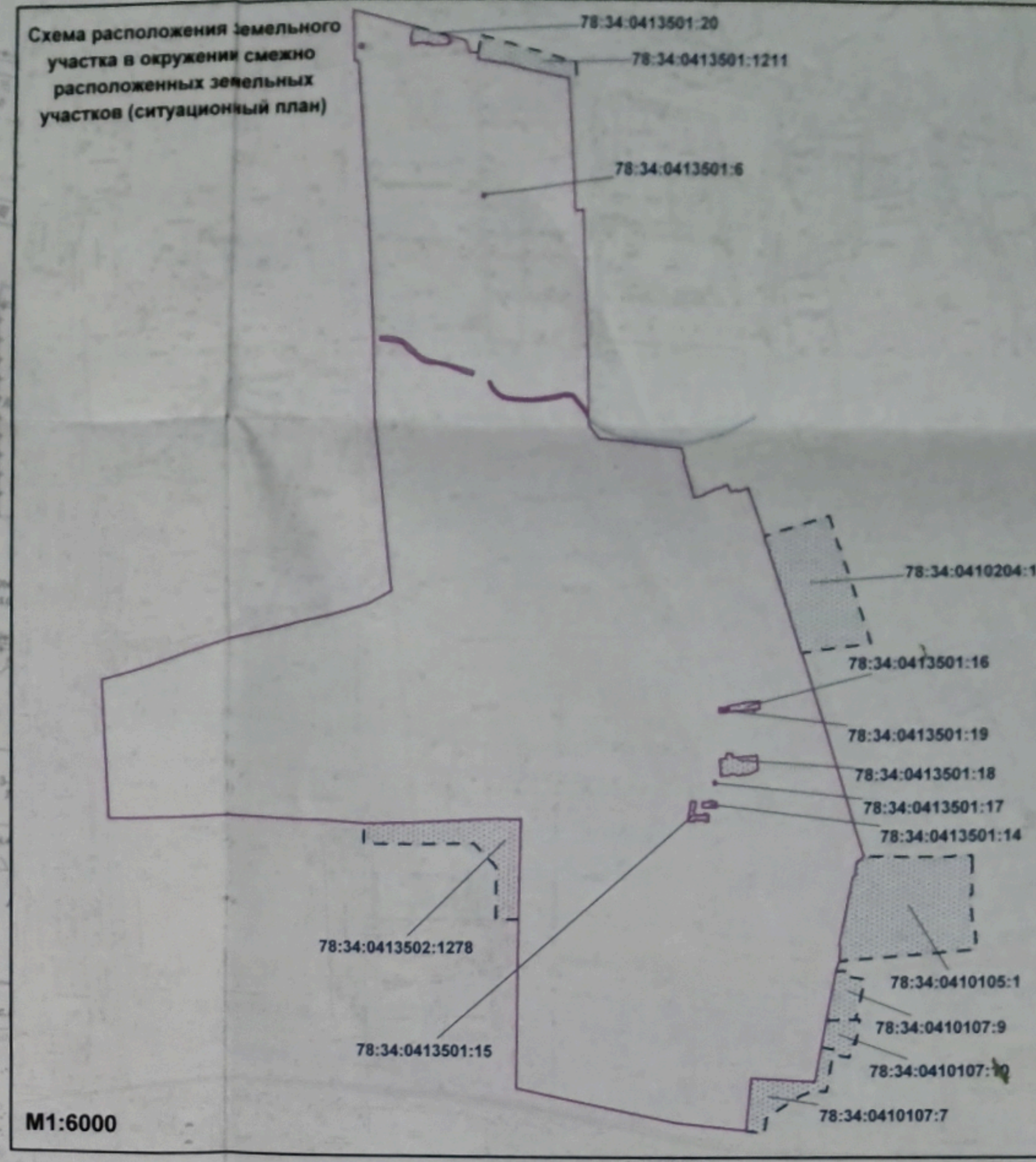
(подпись)

/ В.А.Григорьев /
(расшифровка подписи)

Дата выдачи

04.04.2018
(ДД.ММ.ГГГГ)

Примечание: Координаты характерных точек земельного участка см. Приложение к градостроительному плану



М1:2000

Условные обозначения:

- границы земельного участка с кадастровым номером 78.34.0413501.1216
- границы, в пределах которых разрешается строительство объектов капитального строительства (при условии выполнения требований к отступам стен зданий, строений, сооружений от границ земельного участка)
- границы, в пределах которых разрешается проектирование и проведение работ по сохранению объектов культурного наследия или их территорий (должно осуществляться по согласованию с соответствующим государственным органом охраны объектов культурного наследия в порядке, установленном ст. 45 Федерального закона от 24.05.2002 №73-ФЗ "Об объектах культурного наследия (памятниках истории и культуры) народов Российской Федерации")
- территория объекта культурного наследия федерального значения "Братские могилы защитников и жителей г. Ленинграда, погибших во время блокады 1941-1944 гг.", на которую действие градостроительного регламента не распространяется
- территория выявленного объекта культурного наследия "Мемориал воинам-интернационалистам, погибшим в Афганистане (1992-1996 гг.)", на которую действие градостроительного регламента не распространяется
- объект культурного наследия федерального значения "Кладбище"
- выявленный объект культурного наследия "Памятник монументального искусства"
- красные линии, определенные в составе проекта детальной планировки района Долгого озера, утвержденного от 15.03.1982 №127 (координаты характерных точек не определены)
- охранный зона канализационных сетей
- охранный зона подземных кабельных линий электропередачи
- охранный зона газораспределительной сети
- охранный зона сетей связи и сооружений связи
- объекты метрополитена
- право прохода и проезда
- береговая полоса водного объекта (предназначается для общего пользования согласно Федеральному Закону №74-ФЗ от 03.06.2006)
- водоохранная зона водного объекта
- прибрежная защитная полоса водного объекта
- элементы исторической планировочной структуры - исторические кладбища: Новодеревенское (Серафимовское) кладбище
- установленные санитарно-защитные зоны от ОАО «Электромонтаж-55» (сдача производственных и офисных помещений в аренду) по адресу: Санкт-Петербург, Полевая Сабировская, д. 46 (30 м в северном, 100 м в остальных направлениях от границы промплощадки) на основании заключения от 31.03.2011 №78-00-06/45-5458-11
- смежные земельные участки, прошедшие государственный кадастровый учет
- кадастровый номер смежного земельного участка 78:34:0413501:1211
- водный объект (Гнилой ручей)

В границах земельного участка могут находиться зарегистрированные в государственном кадастре недвижимости объекты капитального строительства без описания их границ и объекты капитального строительства, не учтенные в государственном кадастре недвижимости на дату подготовки градостроительного плана земельного участка.

В границах земельного участка могут находиться зоны с особыми условиями использования, не учтенные в государственном кадастре недвижимости на дату подготовки градостроительного плана земельного участка.

RU7811700029933

Санкт-Петербург, Серафимовское кладбище, участок 1

| Имя | Кол. уч. | Лист | № док. | Подпись | Дата |
|-----------|--------------|------|--------|---------|------------|
| Спец. ОПП | Широков Н.Ю. | | | | 20.06.2018 |

Градостроительный план земельного участка

Чертеж градостроительного плана

М1:2000

Количество по градостроительному плану 1

Количество по градостроительному плану 1

Чертеж градостроительного плана разработан на топографической основе, выполненной "Трест ГРИИ" в 2007, 2010, 2012 гг., М 1:2000

2. Информация о градостроительном регламенте либо требованиях к назначению, параметрам и размещению объекта капитального строительства на земельном участке, на который действие градостроительного регламента не распространяется или для которого градостроительный регламент не устанавливается

Земельный участок частично расположен в территориальной зоне ТК1 - зона специального назначения – кладбищ и крематориев с включением объектов инженерной инфраструктуры.

На часть земельного участка действие градостроительного регламента не распространяется (см.Чертеж градостроительного плана земельного участка).

Установлен градостроительный регламент (градостроительные регламенты применяются к правоотношениям, возникшим после вступления их в силу).

Размещение объектов основных и условно разрешенных видов использования, в отношении которых устанавливаются санитарно-защитные зоны, допускается в соответствии с санитарно-эпидемиологическими правилами и нормативами.

В границах одного земельного участка допускается с соблюдением градостроительных регламентов, строительных, экологических, санитарно-гигиенических, противопожарных и иных правил, нормативов размещение двух и более объектов капитального строительства с основными, условно разрешенными и вспомогательными видами использования.

В границах одного земельного участка, в составе одного объекта капитального строительства допускается с соблюдением градостроительных регламентов, строительных, экологических, санитарно-гигиенических, противопожарных и иных правил, нормативов размещение двух и более разрешенных видов использования (основных, условно разрешенных и вспомогательных).

Строительство и реконструкция объектов капитального строительства в случаях, предусмотренных законодательством Российской Федерации о социальной защите инвалидов, без приспособления указанных объектов для беспрепятственного доступа к ним инвалидов и использования их инвалидами не допускаются, независимо от того, к какому виду разрешенного использования относятся такие объекты.

Жилые дома размещаются на земельных участках с видами разрешенного использования «малоэтажная многоквартирная жилая застройка» (код 2.1.1), «среднеэтажная жилая застройка» (код 2.5), «многоэтажная жилая застройка (высотная застройка)» (код 2.6) при возможности их обеспечения объектами обслуживания жилой застройки с кодами 3.4.1 (поликлиники) и 3.5.1 (детские сады, школы).

Гостиницы, в которых более 10% номеров/апартаментов имеют зоны, предназначенные для приготовления пищи, соответствующие СП 54.13330.2011 «Здания жилые многоквартирные», размещаются на земельных участках в границах соответствующих территориальных зон, градостроительными регламентами которых предусмотрен вид разрешенного использования "гостиничное обслуживание" (код 4.7), при возможности их обеспечения объектами обслуживания жилой застройки с кодами 3.4.1 (поликлиники) и 3.5.1 (детские сады, школы), в соответствии с требованиями, установленными Правилами к размещению объектов, относящихся соответственно к видам разрешенного использования "малоэтажная многоквартирная жилая застройка" (код 2.1.1), "среднеэтажная жилая застройка" (код 2.5), "многоэтажная жилая застройка (высотная застройка)" (код 2.6), а также иными требованиями к размещению объектов жилой застройки в соответствии с действующим законодательством.

Возможность обеспечения объектами обслуживания жилой застройки подтверждается наличием одного из следующих документов:

утвержденной документацией по планировке территории, в составе которой предусмотрено размещение объектов обслуживания жилой застройки с кодами 3.4.1 и 3.5.1 при условии, что данные объекты включены в Адресную инвестиционную программу либо создание указанных объектов подтверждается документом, из которого следуют обязательства физических или юридических лиц по созданию таких объектов;

утвержденной Адресной инвестиционной программы, предусматривающей размещение

объектов обслуживания жилой застройки с кодами 3.4.1 и 3.5.1;

документа, подтверждающего обязательства физического или юридического лица по созданию объектов обслуживания жилой застройки с кодами 3.4.1 и 3.5.1.

Размещение объектов обслуживания жилой застройки нежилого назначения во встроенных, пристроенных и встроенно-пристроенных помещениях многоквартирного дома допускается только в случае, если указанные объекты имеют обособленные вход для посетителей, подъезд и места для стоянки (размещения) индивидуального автотранспорта и при условии соблюдения строительных, экологических, санитарно-гигиенических, противопожарных и иных правил, нормативов.

Общая площадь встроенных, пристроенных и встроенно-пристроенных помещений многоквартирного дома, занимаемых объектами обслуживания жилой застройки нежилого назначения, за исключением площади машино-мест, не может превышать 15% от общей площади помещений соответствующих многоквартирных домов, относящихся к виду разрешенного использования «малоэтажная многоквартирная жилая застройка» (код 2.1.1).

Общая площадь встроенных, пристроенных и встроенно-пристроенных помещений многоквартирного дома, занимаемых объектами обслуживания жилой застройки нежилого назначения, за исключением площади машино-мест, не может превышать 20% от общей площади помещений соответствующих многоквартирных домов, относящихся к виду разрешенного использования «среднеэтажная жилая застройка» (код 2.5).

Общая площадь встроенных, пристроенных и встроенно-пристроенных помещений многоквартирного дома, занимаемых объектами обслуживания жилой застройки нежилого назначения, за исключением площади машино-мест, не может превышать 15% от общей площади помещений соответствующих многоквартирных домов, относящихся к виду разрешенного использования «многоэтажная жилая застройка (высотная застройка)» (код 2.6).

Помещения при квартирах или индивидуальных жилых домах, рассчитанные на индивидуальную трудовую деятельность, допускаются при соблюдении действующих нормативов.

Размещение во встроенных, пристроенных и встроенно-пристроенных помещениях многоквартирного дома объектов обслуживания жилой застройки с кодом 3.5.1 (детских садов) допускается только в случае, если указанные объекты обеспечены необходимой в соответствии с настоящими Правилами долей озеленения, а также детскими (игровыми) и хозяйственной площадками, для которых могут быть образованы отдельные земельные участки.

Площадь объектов обслуживания жилой застройки с кодом 3.5.1 (детских садов), размещаемых во встроенных, пристроенных и встроенно-пристроенных помещениях многоквартирного дома, включая площадь детских (игровых) и хозяйственной площадок определяется исходя из вместимости: 29 квадратных метров на 1 место.

Детские (игровые) площадки допускается размещать за пределами земельного участка, на котором размещен многоквартирный дом со встроенными, пристроенными и встроенно-пристроенными помещениями объекта обслуживания жилой застройки с кодом 3.5.1 (детского сада) в границах квартала, но на расстоянии не более 300 метров от указанного объекта обслуживания жилой застройки, если в соответствии с документацией по планировке территории в границах квартала предусмотрена организация детской (игровой) площадки в границах образуемого земельного участка для размещения зеленых насаждений в соответствии с пунктом 1.9.9 раздела 1 Приложения №7 к Правилам. При этом площадь детской (игровой) площадки не должна превышать 20% площади образуемого земельного участка для размещения зеленых насаждений.

Размер детской (игровой) площадки, а также требования к оборудованию и содержанию территорий дошкольных образовательных организаций, определяются в соответствии с санитарно-эпидемиологическими правилами и нормативами.

Выдача разрешения на строительство объектов капитального строительства в сфере жилищного строительства осуществляется при наличии решения о согласовании архитектурно-градостроительного облика объекта предоставленного в порядке, установленном законом Санкт-Петербурга.

Вестибюли метрополитена и киоски вентиляционных шахт метрополитена, а также диспетчерские (конечные) станции и отстойно-разворотные кольца пассажирского транспорта могут располагаться в любой территориальной зоне при условии соблюдения требований действующего законодательства к размещению таких объектов; включение видов разрешенного использования «железнодорожный транспорт» (код 7.1) и «автомобильный транспорт» (код 7.2) соответственно в градостроительный регламент соответствующей территориальной зоны не требуется.

В случае если земельный участок и объект капитального строительства расположены в границах зон с особыми условиями использования территорий, правовой режим использования и застройки указанного земельного участка определяется градостроительными регламентами и совокупностью ограничений, установленных в соответствии с законодательством Российской Федерации.

Если установленные в порядке, предусмотренном действующим законодательством, ограничения относятся к одному и тому же параметру, применению подлежат более строгие ограничения.

Земельные участки или объекты капитального строительства, виды разрешенного использования, предельные (минимальные и (или) максимальные) размеры и предельные параметры которых не соответствуют градостроительному регламенту, могут использоваться без установления срока приведения их в соответствие с градостроительным регламентом, за исключением случаев, если использование таких земельных участков и объектов капитального строительства опасно для жизни или здоровья человека, для окружающей среды, объектов культурного наследия.

Реконструкция указанных в предыдущем абзаце объектов капитального строительства может осуществляться только путем приведения таких объектов в соответствие с градостроительным регламентом или путем уменьшения их несоответствия предельным параметрам разрешенного строительства, реконструкции. Изменение видов разрешенного использования указанных земельных участков и объектов капитального строительства может осуществляться путем приведения их в соответствие с видами разрешенного использования земельных участков и объектов капитального строительства, установленными градостроительным регламентом.

Строительство и реконструкция индивидуальных жилых домов и жилых дачных домов, расположенных на земельных участках, предоставленных для целей строительства индивидуальных жилых домов и жилых дачных домов, образованных до 30.06.2016, в границах территориальных зон с кодовыми обозначениями Т1Ж1, Т1Ж2-1, Т1Ж2-2, Т2Ж1, ТС1, ТРЗ-2, в отношении которых осуществлен государственный кадастровый учет и (или) зарегистрировано в установленном законом порядке право собственности на объекты недвижимости и предельные размеры которых не соответствуют предельным размерам земельных участков, указанным в градостроительных регламентах данных территориальных зон, могут осуществляться без приведения в соответствие с градостроительными регламентами указанных территориальных зон в части предельных размеров земельных участков.

Проекты планировки территории, а равно проекты планировки с проектами межевания территории за границами объединенных зон охраны объектов культурного наследия, расположенных на территории Санкт-Петербурга, утвержденные до вступления в силу настоящих Правил, приводятся в соответствие с Правилами до окончания расчетного срока Генерального плана Санкт-Петербурга в порядке, установленном действующим законодательством.

До приведения указанных проектов планировки территории, проектов планировки с проектами межевания территории в соответствие с Правилами, в случае противоречия между указанными проектами планировки территории, проектами планировки с проектами межевания территории и Правилами, применяются проекты планировки территории, проекты планировки с проектами межевания территории.

2.1. Реквизиты акта органа государственной власти субъекта Российской Федерации, органа местного самоуправления, содержащего градостроительный регламент либо

реквизиты акта федерального органа государственной власти, органа государственной власти субъекта Российской Федерации, органа местного самоуправления, иной организации, определяющего в соответствии с федеральными законами порядок использования земельного участка, на который действие градостроительного регламента не распространяется или для которого градостроительный регламент не устанавливается

Постановление Правительства Санкт-Петербурга от 21.06.2016 №524 «О правилах землепользования и застройки Санкт-Петербурга» в редакции постановления Правительства Санкт-Петербурга от 28.06.2018 №526 (везде и далее - Правила).

Федеральный закон от №73-ФЗ 25.06.2002 "Об объектах культурного наследия (памятниках истории и культуры) народов Российской Федерации".

Постановление Правительства РФ от 10.07.2001 №527.

Приказ Комитета по государственному контролю, использованию и охране памятников истории и культуры Правительства Санкт-Петербурга (далее - КГИОП) от 29.12.2005 №8-154/1.

2.2. Информация о видах разрешенного использования земельного участка

Для части земельного участка, расположенной в границах территориальной зоны ТК1:

| <i>Код</i> | <i>Вид использования</i> |
|--|--------------------------------------|
| ОСНОВНЫЕ ВИДЫ РАЗРЕШЕННОГО ИСПОЛЬЗОВАНИЯ ЗЕМЕЛЬНОГО УЧАСТКА | |
| 3.1 | Коммунальное обслуживание |
| 8.3 | Обеспечение внутреннего правопорядка |
| 12.1 | Ритуальная деятельность |
| 3.7 | Религиозное использование |

К условно разрешенным видам использования относятся основные виды разрешенного использования прилегающих территориальных зон допустимые в соответствии с законодательством Российской Федерации о санитарно-эпидемиологическом благополучии населения, экологическими требованиями.

ВСПОМОГАТЕЛЬНЫЕ ВИДЫ РАЗРЕШЕННОГО ИСПОЛЬЗОВАНИЯ ЗЕМЕЛЬНОГО УЧАСТКА:

1. Дополнительно по отношению к основным видам разрешенного использования и условно разрешенным видам использования земельных участков и объектов капитального строительства, и только совместно с ними, могут применяться вспомогательные виды разрешенного использования, в случае если объекты, относящиеся к вспомогательным видам разрешенного использования, связаны, в том числе технологически, с объектами, относящимися к основным и(или) условно разрешенным видам использования, и обеспечивают использование объектов, относящихся к основным и(или) условно разрешенным видам использования.

Вспомогательные виды разрешенного использования выбираются из числа условно разрешенных видов использования, установленных градостроительным регламентом соответствующей территориальной зоны (за исключением видов разрешенного использования, предусмотренных кодами 2.1, 2.1.1, 2.2, 2.3, 2.5, 2.6), при соблюдении строительных, экологических, санитарно-гигиенических, противопожарных и иных правил, нормативов при соблюдении одного из следующих условий:

1.1. Суммарная доля площади помещений зданий, строений и сооружений, занимаемых объектами вспомогательных видов разрешенного использования, расположенных на одном земельном участке, не должна превышать 30% общей площади помещений зданий, строений и сооружений на данном земельном участке, включая подземную часть, за исключением случаев, предусмотренных пунктом 2 настоящего раздела.

1.2. Часть площади земельного участка, занимаемая отдельно стоящими объектами

вспомогательных видов разрешенного использования, с относящимся к ним озеленением, местами для стоянки (размещения) индивидуального автотранспорта, иными параметрами разрешенного строительства, необходимыми в соответствии с действующим законодательством элементами инженерного обеспечения и благоустройства, не должна превышать 15% общей площади соответствующего земельного участка, за исключением случаев, предусмотренных пунктом 2 настоящего раздела.

Для видов объектов, относящихся к виду разрешенного использования «спорт» (код 5.1), указанный показатель не должен превышать 10% от общей площади земельного участка.

2. В границах территориальных зон Т1Ж1, Т1Ж2-1, Т1Ж2-2 для видов разрешенного использования «для индивидуального жилищного строительства» (код 2.1) и «ведение дачного хозяйства» (код 13.3) вспомогательные виды разрешенного использования из числа установленных градостроительными регламентами видов разрешенного использования, могут применяться при соблюдении следующих условий:

2.1. Суммарная доля площади помещений зданий, строений и сооружений, занимаемых объектами вспомогательных видов разрешенного использования, расположенных на одном земельном участке, не должна превышать 40% общей площади помещений зданий, строений и сооружений на данном земельном участке, включая подземную часть.

2.2. Часть площади земельного участка, занимаемая объектами вспомогательных видов разрешенного использования, не должна превышать 35% общей площади соответствующего земельного участка, а также относящимся к ним озеленением, местами для стоянки (размещения) индивидуального автотранспорта, иными необходимыми в соответствии с действующим законодательством элементами инженерно-технического обеспечения и благоустройства.

3. Соблюдение условий, предусмотренных пунктами 1 и 2 настоящего раздела, в случае размещения объектов основных и (или) условно разрешенных видов использования одновременно с вспомогательными видами разрешенного использования должно быть подтверждено в составе проектной документации.

Соблюдение условий, предусмотренных пунктами 1 и 2 настоящего раздела, в иных случаях обеспечивается лицом, осуществляющим строительство.

4. Расчет озеленения земельного участка в целях размещения объектов вспомогательных видов разрешенного использования осуществляется в соответствии с пунктом 1.9.7 раздела 1 Приложения №7 к Правилам.

2.3. Предельные (минимальные и (или) максимальные) размеры земельного участка и предельные параметры разрешенного строительства, реконструкции объекта капитального строительства, установленные градостроительным регламентом для территориальной зоны, в которой расположен земельный участок:

| Предельные (минимальные и (или) максимальные) размеры земельных участков, в том числе их площадь | | | Минимальные отступы от границ земельного участка в целях определения мест допустимого размещения зданий, строений, сооружений, за пределами которых запрещено строительство зданий, строений, сооружений | Предельное количество этажей и (или) предельная высота зданий, строений, сооружений | Максимальный процент застройки в границах земельного участка, определяемый как отношение суммарной площади земельного участка, которая может быть застроена, ко всей площади земельного участка | Требования к архитектурным решениям объектов капитального строительства, расположенным в границах территории исторического поселения федерального или регионального значения | Иные показатели |
|--|---|--|--|--|---|--|---|
| 1 | 2 | 3 | 4 | 5 | 6 | 7 | 8 |
| Длина, м | Ширина, м | Площадь, м ² или га | | | | | |
| Без ограничений, см. п.11 настоящего подраздела | Без ограничений, см. п.11 настоящего подраздела | Без ограничений, см. п.1, п.11 настоящего подраздела | См. п.2 настоящего подраздела | Предельное количество этажей надземной части: не устанавливается. Максимальная высота: 5 метров. См. п.4-п.5 настоящего подраздела | Без ограничений, см. п.11 настоящего подраздела | - | См. п.3, п.6-п.10 настоящего подраздела |

1. Минимальная площадь земельных участков устанавливается в соответствии с пунктом 1.4.2 раздела 1 Приложения №7 к Правилам.

Предельный размер земельных участков не может быть менее площади, занимаемой существующим или размещаемым в его границах объектом капитального строительства, и обеспечивающей соблюдение установленных Правилами предельных параметров разрешенного строительства, реконструкции объектов капитального строительства, в том числе минимальной доли озеленения земельных участков, минимального количества мест для стоянки (размещения) индивидуального автотранспорта в границах земельного участка, а также соблюдение строительных, экологических, санитарно-гигиенических, противопожарных и иных правил, нормативов.

2. Минимальные отступы зданий, строений, сооружений от границ земельного участка устанавливаются в соответствии с пунктами 1.6.1 – 1.6.6 раздела 1 Приложения №7 к Правилам:

2.1. Минимальные отступы стен зданий, строений и сооружений без окон и иных светопрозрачных конструкций, обеспечивающих соблюдение санитарных требований, дверных и иных проемов от границ земельных участков – 0 метров.

2.2. Минимальные отступы стен зданий, строений и сооружений с окнами, иными светопрозрачными конструкциями, обеспечивающими соблюдение санитарных требований, дверными и иными проемами от границ земельных участков определяются следующим образом:

по границам смежных земельных участков или по границам территорий, на которых земельные участки не образованы, не менее 10 метров;

в случае если земельный участок является смежным с территориями (земельными участками), расположенными в границах территориальных зон, градостроительными регламентами которых не установлены виды разрешенного использования, предусматривающие размещение объектов капитального строительства, минимальный отступ от границ такого земельного участка не менее 3 метров.

2.3. Минимальные отступы от границ земельных участков стен зданий, строений и сооружений по границам земельных участков, совпадающих с улицами и (или) красными линиями указанных улиц, устанавливаются:

для жилых домов с квартирами на первом этаже, выходящих на магистральные улицы, – 6 метров;

для жилых домов с квартирами на первом этаже, выходящих на прочие улицы, – 3 метра;

для прочих зданий – 0 метров.

2.4. Минимальные отступы от границ земельных участков стен зданий, строений и сооружений, совпадающих с внутриквартальными проездами и (или) красными линиями указанных проездов определяется по следующей формуле:

$$L \text{ отступа} = 10 - L \text{ проезда} / 2,$$

где:

L проезда – ширина проезда и (или) ширина проезда в красных линиях в метрах,

L отступа – величина отступа от внутриквартального проезда и (или) внутриквартального проезда в красных линиях в метрах.

В случае если в результате расчета величина отступа составляет 0 метров или имеет отрицательное значение, размещение зданий, строений, сооружений допускается с отступом от границ земельного участка – 0 метров.

Для целей применения настоящего пункта ширина проезда определяется на основании топографической съемки со сроком выполнения не позднее трех лет на дату расчета, содержащейся в проектной документации, либо на основании красных линий, утвержденных в установленном порядке.

Требования пунктов 2.1. – 2.4. не применяются в случае реконструкции зданий, строений и сооружений без изменения местоположения объекта капитального строительства в границах земельного участка при условии соблюдения иных предельных параметров разрешенного строительства, реконструкции объектов капитального строительства, установленных Правилами.

3. Максимальные выступы за красную линию (за исключением красных линий внутриквартальных проездов) частей зданий, строений и сооружений допускаются в отношении балконов, эркеров, козырьков – не более 3 метров и выше 3,5 метров от поверхности земли. При этом суммарная ширина всех эркеров в каждом этаже не должна превышать 30% ширины фасада здания, выходящего на красную линию, в этом этаже.

4. Максимальное количество этажей надземной части зданий, строений, сооружений на земельном участке не устанавливается.

5. Максимальная высота зданий, строений, сооружений на земельном участке устанавливается в соответствии с пунктами 1.8.1 – 1.8.7 раздела 1 Приложения №7 к Правилам.

Максимальная высота зданий, строений и сооружений – 5 метров:

5 – максимальная высота зданий, строений и сооружений, расположенных по фронту застройки и в глубине квартала, в метрах по вертикали относительно дневной поверхности земли до наивысшей отметки конструктивного элемента здания, строения, сооружения (парапета плоской кровли, карниза, конька или фронтона скатной крыши, купола, башни, шпиля), включая инженерное оборудование, выполненное в капитальных конструкциях (вентиляционные шахты (камеры), дымовые трубы, машинные помещения лифтов, крышные котельные), а также выходы на кровлю.

Земельный участок расположен в районе аэродрома Пулково: запрещается строительство

без согласования старшего авиационного начальника аэродрома (вертодрома, посадочной площадки) объектов высотой 50 м и более относительно уровня аэродрома (вертодрома).

6. Максимальная общая площадь объектов капитального строительства нежилого назначения на земельном участке не устанавливается.

7. Максимальный класс опасности (в соответствии с санитарно-эпидемиологическими правилами) объектов капитального строительства, размещаемых на земельном участке, – II.

8. Минимальная площадь озеленения земельного участка устанавливается в соответствии с пунктами 1.9.1 – 1.9.10 раздела 1 Приложения №7 к Правилам.

9. Минимальное количество мест для стоянки (размещения) индивидуального автотранспорта в границах земельного участка устанавливается в соответствии с пунктами 1.10.1 – 1.10.9 раздела 1 Приложения №7 к Правилам.

10. Минимальное количество мест для хранения велосипедного транспорта на земельных участках устанавливается в соответствии с пунктами 1.13.1 – 1.13.5 раздела 1 Приложения №7 к Правилам.

11. Максимальный размер земельных участков, в том числе их площадь, и максимальный процент застройки в границах земельного участка не подлежит установлению.

В соответствии с Приложением №1 к режимам Закона Санкт-Петербурга от 24.12.2008 №820-7 (в редакции от 07.07.2016) "О границах объединенных зон охраны объектов культурного наследия, расположенных на территории Санкт-Петербурга, режимах использования земель и требованиях к градостроительным регламентам в границах указанных зон" на земельном участке находятся ценные элементы планировочной структуры Санкт-Петербурга:

Элементы исторической планировочной структуры:

исторические кладбища: Новодеревенское (Серафимовское) кладбище.

Охраняются: места погребений.

2.4. Требования к назначению, параметрам и размещению объекта капитального строительства на земельном участке, на который действие градостроительного регламента не распространяется или для которого градостроительный регламент не устанавливается:

| Причины отнесения земельного участка к виду земельного участка, на который действие градостроительного регламента не распространяется или для которого градостроительный регламент не устанавливается | Реквизиты акта, регулирующего использование земельного участка | Требования к использованию земельного участка | Требования к параметрам объекта капитального строительства | | | Требования к размещению объектов капитального строительства | |
|---|---|---|---|---|---|--|--|
| | | | Предельное количество этажей и (или) предельная высота зданий, строений, сооружений | Максимальный процент застройки в границах земельного участка, определяемый как отношение суммарной площади земельного участка, которая может быть застроена, ко всей площади земельного участка | Иные требования к параметрам объекта капитального строительства | Минимальные отступы от границ земельного участка в целях определения мест допустимого размещения зданий, строений, сооружений, за пределами которых запрещено строительство зданий, строений, сооружений | Иные требования к размещению объектов капитального строительства |
| 1 | 2 | 3 | 4 | 5 | 6 | 7 | 8 |
| Территория памятников истории и культуры | Федеральный закон от 25.06.2002 №73-ФЗ. Постановление Правительства РФ от 10.07.2001 №527. Приказ КГИОП от 29.12.2005 №8-154/1. | См. п.1 настоящего подраздела | См. п.1 настоящего подраздела | См. п.1 настоящего подраздела | См. п.1 настоящего подраздела | См. п.1 настоящего подраздела | См. п.1 настоящего подраздела |

1. В соответствии с письмом Комитета по государственному контролю, использованию и охране памятников истории и культуры (КГИОП) от - №-:

Комитет по государственному контролю, использованию и охране памятников истории и культуры сообщает:

земельный участок по адресу: Санкт-Петербург, Серафимовское кладбище, участок 1, кадастровый номер 78:34:0413501:1216 расположен в границах:

объекта культурного наследия федерального значения «Братские могилы защитников и жителей г. Ленинграда, погибших во время блокады 1941-1944 гг.» (основание: Постановление Правительства РФ №527 от 10.07.2001; адрес НПА: Серебряков пер., 1, Серафимовское кладбище).

В границах земельного участка расположены выявленные объекты культурного наследия.

Проектирование и проведение работ по сохранению объекта культурного наследия или его территории должно осуществляться по согласованию с соответствующим государственным органом охраны объектов культурного наследия в порядке, установленном ст. 45 Федерального закона от 24.05.2002 №73-ФЗ «Об объектах культурного наследия (памятниках истории и культуры) народов Российской Федерации».

3. Информация о расположенных в границах земельного участка объектах капитального строительства и объектах культурного наследия

3.1. Объекты капитального строительства

Не имеется

3.2. Объекты, включенные в единый государственный реестр объектов культурного наследия (памятников истории и культуры) народов Российской Федерации

№ 1 , объект культурного наследия федерального значения "Кладбище"; общая площадь – данные отсутствуют; площадь застройки – данные отсутствуют
(согласно чертежу(ам) градостроительного плана) (назначение объекта культурного наследия, общая площадь, площадь застройки)

Постановление Правительства РФ от 10.07.2001 №527

(наименование органа государственной власти, принявшего решение о включении выявленного объекта культурного наследия в реестр, реквизиты этого решения)

регистрационный номер в реестре данные отсутствуют от 10.07.2001
(дата)

№ 2 , выявленный объект культурного наследия "Памятник монументального искусства"; общая площадь – данные отсутствуют; площадь застройки – данные отсутствуют
(согласно чертежу(ам) градостроительного плана) (назначение объекта культурного наследия, общая площадь, площадь застройки)

Приказ КГИОП от 29.12.2005 №8-154/1

(наименование органа государственной власти, принявшего решение о включении выявленного объекта культурного наследия в реестр, реквизиты этого решения)

регистрационный номер в реестре данные отсутствуют от 29.12.2005
(дата)

4. Информация о расчетных показателях минимально допустимого уровня обеспеченности территории объектами коммунальной, транспортной, социальной инфраструктур и расчетных показателях максимально допустимого уровня территориальной доступности указанных объектов для населения в случае, если земельный участок расположен в границах территории, в отношении которой предусматривается осуществление деятельности по комплексному и устойчивому развитию территории:

Не заполняется

5. Информация об ограничениях использования земельного участка, в том числе если земельный участок полностью или частично расположен в границах зон с особыми условиями использования территорий

1. Охранная зона канализационных сетей:

1.1. Земельный участок частично расположен в границах зоны с особыми условиями использования территории, площадь земельного участка, покрываемая зоной с особыми условиями использования территории, составляет 368 кв. м.

- 1.2. Строительство в охранных зонах сетей инженерных коммуникаций (или вынос сетей) возможно по согласованию с владельцами этих сетей.
2. Охранная зона канализационных сетей:
 - 2.1. Земельный участок частично расположен в границах зоны с особыми условиями использования территории, площадь земельного участка, покрываемая зоной с особыми условиями использования территории, составляет 24 кв. м.
 - 2.2. Строительство в охранных зонах сетей инженерных коммуникаций (или вынос сетей) возможно по согласованию с владельцами этих сетей.
3. Охранная зона канализационных сетей:
 - 3.1. Земельный участок частично расположен в границах зоны с особыми условиями использования территории, площадь земельного участка, покрываемая зоной с особыми условиями использования территории, составляет 20 кв. м.
 - 3.2. Строительство в охранных зонах сетей инженерных коммуникаций (или вынос сетей) возможно по согласованию с владельцами этих сетей.
4. Охранная зона канализационных сетей:
 - 4.1. Земельный участок частично расположен в границах зоны с особыми условиями использования территории, площадь земельного участка, покрываемая зоной с особыми условиями использования территории, составляет 19 кв. м.
 - 4.2. Строительство в охранных зонах сетей инженерных коммуникаций (или вынос сетей) возможно по согласованию с владельцами этих сетей.
5. Охранная зона канализационных сетей:
 - 5.1. Земельный участок частично расположен в границах зоны с особыми условиями использования территории, площадь земельного участка, покрываемая зоной с особыми условиями использования территории, составляет 26 кв. м.
 - 5.2. Строительство в охранных зонах сетей инженерных коммуникаций (или вынос сетей) возможно по согласованию с владельцами этих сетей.
6. Охранная зона сетей связи и сооружений связи:
 - 6.1. Земельный участок частично расположен в границах зоны с особыми условиями использования территории, площадь земельного участка, покрываемая зоной с особыми условиями использования территории, составляет 14 кв. м.
 - 6.2. Строительство в охранных зонах сетей инженерных коммуникаций (или вынос сетей) возможно по согласованию с владельцами этих сетей.
7. Территория объекта культурного наследия:
 - 7.1. Земельный участок частично расположен в границах зоны с особыми условиями использования территории, площадь земельного участка, покрываемая зоной с особыми условиями использования территории, составляет 31638 кв. м.
 - 7.2. Ограничения использования земельного участка определяются Федеральным законом от 25.06.2002 №73-ФЗ "Об объектах культурного наследия (памятниках истории и культуры) народов Российской Федерации".
8. Береговая полоса водного объекта:
 - 8.1. Земельный участок частично расположен в границах зоны с особыми условиями использования территории, площадь земельного участка, покрываемая зоной с особыми условиями использования территории, составляет 1532 кв. м.
 - 8.2. Ограничения использования земельного участка определяются ст. 6 Водного кодекса Российской Федерации:

Каждый гражданин вправе пользоваться (без использования механических транспортных средств) береговой полосой водных объектов общего пользования для передвижения и пребывания около них, в том числе для осуществления любительского и спортивного рыболовства и причаливания плавучих средств.
9. Береговая полоса водного объекта:
 - 9.1. Земельный участок частично расположен в границах зоны с особыми условиями использования территории, площадь земельного участка, покрываемая зоной с особыми условиями использования территории, составляет 150 кв. м.
 - 9.2. Ограничения использования земельного участка определяются ст. 6 Водного кодекса

Российской Федерации:

Каждый гражданин вправе пользоваться (без использования механических транспортных средств) береговой полосой водных объектов общего пользования для передвижения и пребывания около них, в том числе для осуществления любительского и спортивного рыболовства и причаливания плавучих средств.

10. Береговая полоса водного объекта:

10.1. Земельный участок частично расположен в границах зоны с особыми условиями использования территории, площадь земельного участка, покрываемая зоной с особыми условиями использования территории, составляет 1398 кв. м.

10.2. Ограничения использования земельного участка определяются ст. 6 Водного кодекса Российской Федерации:

Каждый гражданин вправе пользоваться (без использования механических транспортных средств) береговой полосой водных объектов общего пользования для передвижения и пребывания около них, в том числе для осуществления любительского и спортивного рыболовства и причаливания плавучих средств.

11. Водоохранная зона водного объекта:

11.1. Земельный участок частично расположен в границах зоны с особыми условиями использования территории, площадь земельного участка, покрываемая зоной с особыми условиями использования территории, составляет 36017 кв. м.

11.2. Ограничения использования земельного участка определяются ст. 65 Водного кодекса Российской Федерации.

12. Прибрежная защитная полоса водного объекта:

12.1. Земельный участок частично расположен в границах зоны с особыми условиями использования территории, площадь земельного участка, покрываемая зоной с особыми условиями использования территории, составляет 36017 кв.м.

12.2. Ограничения использования земельного участка определяются ст. 65 Водного кодекса Российской Федерации.

13. Охранная зона сетей связи и сооружений связи:

13.1. Земельный участок частично расположен в границах зоны с особыми условиями использования территории, площадь земельного участка, покрываемая зоной с особыми условиями использования территории, составляет 6 кв. м.

13.2. Строительство в охранных зонах сетей инженерных коммуникаций (или вынос сетей) возможно по согласованию с владельцами этих сетей.

14. Право прохода и проезда:

14.1. Земельный участок частично расположен в границах зоны с особыми условиями использования территории, площадь земельного участка, покрываемая зоной с особыми условиями использования территории, составляет 11546 кв. м.

15. Охранная зона подземных кабельных линий электропередачи:

15.1. Земельный участок частично расположен в границах зоны с особыми условиями использования территории, площадь земельного участка, покрываемая зоной с особыми условиями использования территории, составляет 299 кв. м.

15.2. Строительство в охранных зонах сетей инженерных коммуникаций (или вынос сетей) возможно по согласованию с владельцами этих сетей.

16. Охранная зона подземных кабельных линий электропередачи:

16.1. Земельный участок частично расположен в границах зоны с особыми условиями использования территории, площадь земельного участка, покрываемая зоной с особыми условиями использования территории, составляет 106 кв. м.

16.2. Строительство в охранных зонах сетей инженерных коммуникаций (или вынос сетей) возможно по согласованию с владельцами этих сетей.

17. Охранная зона подземных кабельных линий электропередачи:

17.1. Земельный участок частично расположен в границах зоны с особыми условиями использования территории, площадь земельного участка, покрываемая зоной с особыми условиями использования территории, составляет 51 кв. м.

17.2. Строительство в охранных зонах сетей инженерных коммуникаций (или вынос сетей)

возможно по согласованию с владельцами этих сетей.

18. Охранная зона подземных кабельных линий электропередачи:

18.1. Земельный участок частично расположен в границах зоны с особыми условиями использования территории, площадь земельного участка, покрываемая зоной с особыми условиями использования территории, составляет 10 кв. м.

18.2. Строительство в охранных зонах сетей инженерных коммуникаций (или вынос сетей) возможно по согласованию с владельцами этих сетей.

19. Охранная зона подземных кабельных линий электропередачи:

19.1. Земельный участок частично расположен в границах зоны с особыми условиями использования территории, площадь земельного участка, покрываемая зоной с особыми условиями использования территории, составляет 14 кв. м.

19.2. Строительство в охранных зонах сетей инженерных коммуникаций (или вынос сетей) возможно по согласованию с владельцами этих сетей.

20. Охранная зона подземных кабельных линий электропередачи:

20.1. Земельный участок частично расположен в границах зоны с особыми условиями использования территории, площадь земельного участка, покрываемая зоной с особыми условиями использования территории, составляет 31 кв. м.

20.2. Строительство в охранных зонах сетей инженерных коммуникаций (или вынос сетей) возможно по согласованию с владельцами этих сетей.

21. Право прохода и проезда:

21.1. Земельный участок частично расположен в границах зоны с особыми условиями использования территории, площадь земельного участка, покрываемая зоной с особыми условиями использования территории, составляет 71 кв. м.

22. Охранная зона сетей связи и сооружений связи:

22.1. Земельный участок частично расположен в границах зоны с особыми условиями использования территории, площадь земельного участка, покрываемая зоной с особыми условиями использования территории, составляет 22 кв. м.

22.2. Строительство в охранных зонах сетей инженерных коммуникаций (или вынос сетей) возможно по согласованию с владельцами этих сетей.

23. Территория объекта культурного наследия:

23.1. Земельный участок частично расположен в границах зоны с особыми условиями использования территории, площадь земельного участка, покрываемая зоной с особыми условиями использования территории, составляет 208 кв. м.

23.2. Ограничения использования земельного участка определяются Федеральным законом от 25.06.2002 №73-ФЗ "Об объектах культурного наследия (памятниках истории и культуры) народов Российской Федерации".

24. Охранная зона газораспределительной сети:

24.1. Земельный участок частично расположен в границах зоны с особыми условиями использования территории, площадь земельного участка, покрываемая зоной с особыми условиями использования территории, составляет 60 кв. м.

24.2. Строительство в охранных зонах сетей инженерных коммуникаций (или вынос сетей) возможно по согласованию с владельцами этих сетей.

25. Санитарно-защитная зона:

25.1. Земельный участок частично расположен в границах зоны с особыми условиями использования территории.

25.2. Ограничения использования земельного участка на территории санитарно-защитных зон определяются постановлением Главного государственного санитарного врача РФ от 25.09.2007 №74 «О введении в действие новой редакции санитарно-эпидемиологических правил и нормативов СанПиН 2.2.1/2.1.1.1200-03 «Санитарно-защитные зоны и санитарная классификация предприятий, сооружений и иных объектов», в санитарно-защитной зоне не допускается размещать: жилую застройку, включая отдельные жилые дома, ландшафтно-рекреационные зоны, зоны отдыха, территории курортов, санаториев и домов отдыха, территории садоводческих товариществ и коттеджной застройки, коллективных или индивидуальных дачных и садово-огородных участков, а также другие территории с

нормируемыми показателями качества среды обитания; спортивные сооружения, детские площадки, образовательные и детские учреждения, лечебно-профилактические и оздоровительные учреждения общего пользования.

6. Информация о границах зон с особыми условиями использования территорий, если земельный участок полностью или частично расположен в границах таких зон:

| Наименование зоны с особыми условиями использования территории с указанием объекта, в отношении которого установлена такая зона | Перечень координат характерных точек в системе координат, используемой для ведения Единого государственного реестра недвижимости | | |
|---|--|---------------|---------------|
| | Обозначение (номер) характерной точки | X | Y |
| Охранная зона канализационных сетей | 73-75,1250-1266 | см.Приложение | см.Приложение |
| Охранная зона канализационных сетей | 1267-1281 | см.Приложение | см.Приложение |
| Охранная зона канализационных сетей | 1282-1296 | см.Приложение | см.Приложение |
| Охранная зона канализационных сетей | 1297-1310 | см.Приложение | см.Приложение |
| Охранная зона канализационных сетей | 1311-1325 | см.Приложение | см.Приложение |
| Охранная зона сетей связи и сооружений связи | 13,14,1326,1327 | см.Приложение | см.Приложение |
| Территория объекта культурного наследия | 78-90,1328-1335 | см.Приложение | см.Приложение |
| Береговая полоса водного объекта | 129-633,1336-1880 | см.Приложение | см.Приложение |
| Береговая полоса водного объекта | 126,127,1881-1891 | см.Приложение | см.Приложение |
| Береговая полоса водного объекта | 716-1219,1892-2417 | см.Приложение | см.Приложение |
| Водоохранная зона водного объекта | 47-49,124-633,716-1219,2418-3706 | см.Приложение | см.Приложение |
| Прибрежная защитная полоса водного объекта | 47-49,124-633,716-1219,2418-3706 | см.Приложение | см.Приложение |
| Охранная зона сетей связи и сооружений связи | 3707-3714 | см.Приложение | см.Приложение |
| Право прохода и проезда | 77,384,640,641,653-657,661,668-670,676,683-696,706-715,3715-3876 | см.Приложение | см.Приложение |
| Охранная зона подземных кабельных линий электропередачи | 3877-3912 | см.Приложение | см.Приложение |
| Охранная зона подземных кабельных линий электропередачи | 3913-3939 | см.Приложение | см.Приложение |
| Охранная зона подземных кабельных линий электропередачи | 3940-3948 | см.Приложение | см.Приложение |
| Охранная зона подземных кабельных линий электропередачи | 65,3949-3955 | см.Приложение | см.Приложение |
| Охранная зона подземных кабельных линий электропередачи | 63,3956-3962 | см.Приложение | см.Приложение |
| Охранная зона подземных кабельных линий электропередачи | 77,3963-3970 | см.Приложение | см.Приложение |
| Право прохода и проезда | 1220,1223,3971-3974 | см.Приложение | см.Приложение |
| Охранная зона сетей связи и сооружений связи | 3975-3979 | см.Приложение | см.Приложение |
| Территория объекта культурного наследия | 1224-1227 | см.Приложение | см.Приложение |
| Охранная зона газораспределительной сети | 83,1228-1249 | см.Приложение | см.Приложение |
| Санитарно-защитная зона | - | - | - |

Σ 25 зон
RU7811700029933

7. Информация о границах зон действия публичных сервитутов

Информация отсутствует

8. Номер и (или) наименование элемента планировочной структуры, в границах которого расположен земельный участок

-

9. Информация о технических условиях подключения (технологического присоединения) объектов капитального строительства к сетям инженерно-технического обеспечения, определенных с учетом программ комплексного развития систем коммунальной инфраструктуры поселения, городского округа

ГУП "Водоканал Санкт-Петербурга", технические условия подключения объекта капитального строительства к сетям инженерно-технического обеспечения от 22.06.2018 №48-34-7376/18-0-1:

водоснабжение: подача воды питьевого качества из системы коммунального водоснабжения (максимальная подключаемая нагрузка) общим расходом 2,083 куб. м/час (50,00 куб. м/сут), а также на нужды пожаротушения (в том числе из резервуаров запаса воды с установкой их на территории земельного участка заказчика) возможна;

водоотведение: сброс бытовых сточных вод (максимальная подключаемая нагрузка) общим расходом 1,250 куб. м/час (30,00 куб. м/сут), а также поверхностных сточных вод с кровли и прилегающей территории и дренажных вод (максимальная подключаемая нагрузка) общим расходом 34,430 куб. м/час (230,58 куб. м/сут) в сети общесплавной канализации возможен;

срок подключения: не более 18 месяцев с даты заключения договора о подключении (технологическом присоединении) к централизованной системе холодного водоснабжения и договора о подключении (технологическом присоединении) к централизованной системе водоотведения;

срок действия технических условий: три года.

10. Реквизиты нормативных правовых актов субъекта Российской Федерации, муниципальных правовых актов, устанавливающих требования к благоустройству территории

Закон Санкт-Петербурга «О благоустройстве в Санкт-Петербурге» от 25.12.2015 №891-180.

11. Информация о красных линиях:

| Обозначение (номер) характерной точки | Перечень координат характерных точек в системе координат, используемой для ведения Единого государственного реестра недвижимости | |
|--|--|---|
| | X | Y |
| - | - | - |

Описание границ земельного участка.

| Обозначение (номер) характерной точки | Перечень координат характерных точек в системе координат, используемой для ведения Единого государственного реестра недвижимости | |
|--|--|-----------|
| | X | Y |
| 1 | 101320.53 | 110921.15 |
| 2 | 101330.87 | 110863.10 |
| 3 | 101332.34 | 110859.10 |
| 4 | 101333.60 | 110854.15 |
| 5 | 101335.45 | 110849.11 |
| 6 | 101341.85 | 110806.47 |
| 7 | 101342.70 | 110806.44 |
| 8 | 101350.30 | 110807.58 |
| 9 | 101349.75 | 110796.03 |
| 10 | 101351.81 | 110795.85 |
| 11 | 101354.22 | 110795.01 |
| 12 | 101356.79 | 110794.11 |
| 13 | 101359.37 | 110793.21 |
| 14 | 101363.70 | 110791.69 |
| 15 | 101369.13 | 110770.43 |
| 16 | 101368.70 | 110770.32 |
| 17 | 101365.62 | 110769.44 |
| 18 | 101364.46 | 110770.56 |
| 19 | 101363.15 | 110771.05 |
| 20 | 101363.55 | 110773.33 |
| 21 | 101363.26 | 110773.38 |
| 22 | 101360.76 | 110773.07 |
| 23 | 101360.47 | 110772.97 |
| 24 | 101361.25 | 110770.82 |
| 25 | 101359.87 | 110769.75 |
| 26 | 101359.09 | 110768.33 |
| 27 | 101358.50 | 110751.65 |
| 28 | 101358.43 | 110747.67 |
| 29 | 101360.03 | 110747.60 |
| 30 | 101359.71 | 110741.02 |
| 31 | 101361.42 | 110740.96 |
| 32 | 101360.89 | 110727.62 |
| 33 | 101359.22 | 110727.68 |
| 34 | 101359.14 | 110723.67 |
| 35 | 101360.73 | 110723.64 |
| 36 | 101360.72 | 110723.42 |
| 37 | 101367.33 | 110723.15 |
| 38 | 101373.40 | 110724.74 |
| 39 | 101378.79 | 110726.13 |
| 40 | 101380.31 | 110726.65 |
| 41 | 101399.67 | 110650.91 |
| 42 | 101339.53 | 110653.67 |
| 43 | 101339.79 | 110658.63 |
| 44 | 101215.76 | 110669.39 |

| Обозначение (номер) характерной точки | Перечень координат характерных точек в системе координат, используемой для ведения Единого государственного реестра недвижимости | |
|--|--|-----------|
| | X | Y |
| 45 | 101179.64 | 110672.53 |
| 46 | 101123.59 | 110677.44 |
| 47 | 101067.37 | 110681.63 |
| 48 | 101042.55 | 110683.83 |
| 49 | 100984.76 | 110688.44 |
| 50 | 100957.82 | 110690.47 |
| 51 | 100896.78 | 110695.93 |
| 52 | 100796.28 | 110705.98 |
| 53 | 100716.07 | 110714.85 |
| 54 | 100702.19 | 110687.83 |
| 55 | 100687.85 | 110637.68 |
| 56 | 100677.97 | 110601.31 |
| 57 | 100667.06 | 110565.87 |
| 58 | 100650.99 | 110505.86 |
| 59 | 100635.51 | 110448.96 |
| 60 | 100628.22 | 110424.80 |
| 61 | 100621.28 | 110400.68 |
| 62 | 100606.45 | 110345.76 |
| 63 | 100565.03 | 110348.03 |
| 64 | 100511.11 | 110350.93 |
| 65 | 100435.56 | 110354.76 |
| 66 | 100434.61 | 110356.01 |
| 67 | 100434.24 | 110629.45 |
| 68 | 100431.38 | 110681.71 |
| 69 | 100436.01 | 110848.17 |
| 70 | 100434.81 | 110874.10 |
| 71 | 100435.83 | 110879.64 |
| 72 | 100201.11 | 110876.81 |
| 73 | 100107.89 | 110875.69 |
| 74 | 100104.65 | 110875.65 |
| 75 | 100083.63 | 110977.34 |
| 76 | 100062.60 | 111079.02 |
| 77 | 100061.62 | 111087.54 |
| 78 | 100055.59 | 111143.28 |
| 79 | 100052.95 | 111168.65 |
| 80 | 100117.97 | 111174.71 |
| 81 | 100113.14 | 111255.26 |
| 82 | 100155.14 | 111262.84 |
| 83 | 100188.13 | 111268.80 |
| 84 | 100244.70 | 111279.01 |
| 85 | 100248.21 | 111279.26 |
| 86 | 100260.28 | 111283.84 |
| 87 | 100267.34 | 111283.63 |
| 88 | 100267.39 | 111284.05 |
| 89 | 100272.30 | 111283.95 |
| 90 | 100272.36 | 111284.30 |

| Обозначение (номер) характерной точки | Перечень координат характерных точек в системе координат, используемой для ведения Единого государственного реестра недвижимости | |
|--|--|-----------|
| | X | Y |
| 91 | 100278.27 | 111284.27 |
| 92 | 100280.51 | 111282.96 |
| 93 | 100361.57 | 111297.86 |
| 94 | 100363.93 | 111300.50 |
| 95 | 100363.93 | 111301.34 |
| 96 | 100368.33 | 111300.86 |
| 97 | 100379.18 | 111302.08 |
| 98 | 100386.44 | 111311 |
| 99 | 100389.84 | 111310.20 |
| 100 | 100541.39 | 111259.50 |
| 101 | 100630.39 | 111229.49 |
| 102 | 100632.01 | 111229.89 |
| 103 | 100632.83 | 111229.79 |
| 104 | 100632.70 | 111227.68 |
| 105 | 100773.20 | 111182.61 |
| 106 | 100775.76 | 111182.41 |
| 107 | 100828.29 | 111166.85 |
| 108 | 100839.95 | 111163.40 |
| 109 | 100835.25 | 111149.67 |
| 110 | 100837.60 | 111148.81 |
| 111 | 100834.86 | 111141.04 |
| 112 | 100844.56 | 111137.75 |
| 113 | 100839.92 | 111126.42 |
| 114 | 100840.66 | 111126.11 |
| 115 | 100834.13 | 111110.20 |
| 116 | 100833.57 | 111110.45 |
| 117 | 100832.16 | 111107.31 |
| 118 | 100828.47 | 111094.79 |
| 119 | 100833.96 | 111093.86 |
| 120 | 100838.44 | 111092.94 |
| 121 | 100838.39 | 111092.66 |
| 122 | 100841.82 | 111091.71 |
| 123 | 100842.02 | 111092.38 |
| 124 | 100877.81 | 111083.49 |
| 125 | 100878.86 | 111085.24 |
| 126 | 100894.35 | 111081.78 |
| 127 | 100902.47 | 111008.31 |
| 128 | 100905.37 | 110977.38 |
| 129 | 100923.10 | 110964.56 |
| 130 | 100930.21 | 110963.96 |
| 131 | 100931.15 | 110963.12 |
| 132 | 100934.18 | 110960.75 |
| 133 | 100937.20 | 110958.39 |
| 134 | 100945.35 | 110951.17 |
| 135 | 100949.66 | 110946.22 |
| 136 | 100954.62 | 110942.47 |

| Обозначение (номер) характерной точки | Перечень координат характерных точек в системе координат, используемой для ведения Единого государственного реестра недвижимости | |
|--|--|-----------|
| | X | Y |
| 137 | 100955.63 | 110939.59 |
| 138 | 100955.73 | 110933.26 |
| 139 | 100957.12 | 110933.17 |
| 140 | 100957.05 | 110932.13 |
| 141 | 100956.85 | 110931.74 |
| 142 | 100956.66 | 110931.34 |
| 143 | 100956.46 | 110930.95 |
| 144 | 100956.28 | 110930.55 |
| 145 | 100956.09 | 110930.15 |
| 146 | 100955.91 | 110929.75 |
| 147 | 100955.74 | 110929.34 |
| 148 | 100955.57 | 110928.94 |
| 149 | 100955.40 | 110928.53 |
| 150 | 100955.24 | 110928.12 |
| 151 | 100955.08 | 110927.71 |
| 152 | 100954.92 | 110927.30 |
| 153 | 100954.77 | 110926.89 |
| 154 | 100954.62 | 110926.47 |
| 155 | 100954.48 | 110926.06 |
| 156 | 100954.34 | 110925.64 |
| 157 | 100954.20 | 110925.22 |
| 158 | 100954.07 | 110924.80 |
| 159 | 100953.94 | 110924.38 |
| 160 | 100953.82 | 110923.96 |
| 161 | 100953.65 | 110923.36 |
| 162 | 100953.58 | 110923.11 |
| 163 | 100953.47 | 110922.68 |
| 164 | 100953.36 | 110922.26 |
| 165 | 100953.26 | 110921.83 |
| 166 | 100953.16 | 110921.40 |
| 167 | 100953.07 | 110920.97 |
| 168 | 100952.98 | 110920.54 |
| 169 | 100952.89 | 110920.11 |
| 170 | 100952.81 | 110919.68 |
| 171 | 100952.73 | 110919.24 |
| 172 | 100952.66 | 110918.81 |
| 173 | 100952.59 | 110918.37 |
| 174 | 100952.52 | 110917.94 |
| 175 | 100952.46 | 110917.50 |
| 176 | 100952.41 | 110917.07 |
| 177 | 100952.35 | 110916.63 |
| 178 | 100952.31 | 110916.19 |
| 179 | 100952.26 | 110915.76 |
| 180 | 100952.22 | 110915.32 |
| 181 | 100952.19 | 110914.88 |
| 182 | 100952.16 | 110914.44 |

Приложение к градостроительному плану

| Обозначение (номер) характерной точки | Перечень координат характерных точек в системе координат, используемой для ведения Единого государственного реестра недвижимости | |
|--|--|-----------|
| | X | Y |
| 183 | 100952.13 | 110914 |
| 184 | 100952.06 | 110913.57 |
| 185 | 100952 | 110913.13 |
| 186 | 100951.94 | 110912.70 |
| 187 | 100951.87 | 110912.27 |
| 188 | 100951.81 | 110911.84 |
| 189 | 100951.75 | 110911.40 |
| 190 | 100951.69 | 110910.97 |
| 191 | 100951.63 | 110910.53 |
| 192 | 100951.58 | 110910.10 |
| 193 | 100951.52 | 110909.67 |
| 194 | 100951.46 | 110909.23 |
| 195 | 100951.41 | 110908.80 |
| 196 | 100951.36 | 110908.36 |
| 197 | 100951.30 | 110907.93 |
| 198 | 100951.25 | 110907.50 |
| 199 | 100951.20 | 110907.06 |
| 200 | 100951.15 | 110906.63 |
| 201 | 100951.10 | 110906.19 |
| 202 | 100951.06 | 110905.76 |
| 203 | 100951.01 | 110905.32 |
| 204 | 100950.96 | 110904.89 |
| 205 | 100950.92 | 110904.45 |
| 206 | 100950.88 | 110904.02 |
| 207 | 100950.83 | 110903.58 |
| 208 | 100950.79 | 110903.14 |
| 209 | 100950.75 | 110902.71 |
| 210 | 100950.71 | 110902.27 |
| 211 | 100950.67 | 110901.84 |
| 212 | 100950.64 | 110901.40 |
| 213 | 100950.60 | 110900.97 |
| 214 | 100950.56 | 110900.53 |
| 215 | 100950.53 | 110900.09 |
| 216 | 100950.50 | 110899.66 |
| 217 | 100950.46 | 110899.22 |
| 218 | 100950.43 | 110898.78 |
| 219 | 100950.40 | 110898.35 |
| 220 | 100950.37 | 110897.91 |
| 221 | 100950.34 | 110897.47 |
| 222 | 100950.32 | 110897.04 |
| 223 | 100950.29 | 110896.60 |
| 224 | 100950.27 | 110896.16 |
| 225 | 100950.24 | 110895.73 |
| 226 | 100950.22 | 110895.29 |
| 227 | 100950.20 | 110894.85 |
| 228 | 100950.17 | 110894.42 |

Приложение к градостроительному плану

| Обозначение (номер) характерной точки | Перечень координат характерных точек в системе координат, используемой для ведения Единого государственного реестра недвижимости | |
|--|--|-----------|
| | X | Y |
| 229 | 100950.15 | 110893.98 |
| 230 | 100950.13 | 110893.54 |
| 231 | 100950.12 | 110893.10 |
| 232 | 100950.10 | 110892.67 |
| 233 | 100950.08 | 110892.23 |
| 234 | 100950.07 | 110891.79 |
| 235 | 100950.05 | 110891.36 |
| 236 | 100950.04 | 110890.92 |
| 237 | 100950.03 | 110890.48 |
| 238 | 100950.02 | 110890.04 |
| 239 | 100950 | 110889.61 |
| 240 | 100950 | 110889.17 |
| 241 | 100949.99 | 110888.73 |
| 242 | 100949.98 | 110888.29 |
| 243 | 100949.97 | 110887.86 |
| 244 | 100949.97 | 110887.42 |
| 245 | 100949.96 | 110886.98 |
| 246 | 100949.96 | 110886.54 |
| 247 | 100949.96 | 110886.11 |
| 248 | 100949.96 | 110885.67 |
| 249 | 100949.96 | 110885.23 |
| 250 | 100949.96 | 110884.79 |
| 251 | 100949.96 | 110884.36 |
| 252 | 100949.96 | 110883.92 |
| 253 | 100949.97 | 110883.48 |
| 254 | 100949.97 | 110883.04 |
| 255 | 100949.98 | 110882.61 |
| 256 | 100949.98 | 110882.17 |
| 257 | 100949.99 | 110881.73 |
| 258 | 100950 | 110881.29 |
| 259 | 100950.01 | 110880.86 |
| 260 | 100950.02 | 110880.42 |
| 261 | 100950.03 | 110879.98 |
| 262 | 100950.05 | 110879.54 |
| 263 | 100950.06 | 110879.11 |
| 264 | 100950.07 | 110878.67 |
| 265 | 100950.09 | 110878.23 |
| 266 | 100950.11 | 110877.79 |
| 267 | 100950.13 | 110877.36 |
| 268 | 100950.14 | 110876.92 |
| 269 | 100950.16 | 110876.48 |
| 270 | 100950.18 | 110876.05 |
| 271 | 100950.21 | 110875.61 |
| 272 | 100950.23 | 110875.17 |
| 273 | 100950.25 | 110874.74 |
| 274 | 100950.28 | 110874.30 |

Приложение к градостроительному плану

| Обозначение (номер) характерной точки | Перечень координат характерных точек в системе координат, используемой для ведения Единого государственного реестра недвижимости | |
|--|--|-----------|
| | X | Y |
| 275 | 100950.30 | 110873.86 |
| 276 | 100950.33 | 110873.42 |
| 277 | 100950.36 | 110872.99 |
| 278 | 100950.39 | 110872.55 |
| 279 | 100950.42 | 110872.11 |
| 280 | 100950.45 | 110871.68 |
| 281 | 100950.48 | 110871.24 |
| 282 | 100950.51 | 110870.81 |
| 283 | 100950.55 | 110870.37 |
| 284 | 100950.58 | 110869.93 |
| 285 | 100950.62 | 110869.50 |
| 286 | 100950.66 | 110869.06 |
| 287 | 100950.69 | 110868.63 |
| 288 | 100950.73 | 110868.19 |
| 289 | 100950.77 | 110867.75 |
| 290 | 100950.81 | 110867.32 |
| 291 | 100950.86 | 110866.88 |
| 292 | 100950.90 | 110866.45 |
| 293 | 100950.94 | 110866.01 |
| 294 | 100950.99 | 110865.58 |
| 295 | 100951.03 | 110865.14 |
| 296 | 100951.08 | 110864.71 |
| 297 | 100951.13 | 110864.27 |
| 298 | 100951.18 | 110863.84 |
| 299 | 100951.23 | 110863.40 |
| 300 | 100951.28 | 110862.97 |
| 301 | 100951.33 | 110862.53 |
| 302 | 100951.38 | 110862.10 |
| 303 | 100951.44 | 110861.66 |
| 304 | 100951.49 | 110861.23 |
| 305 | 100951.55 | 110860.80 |
| 306 | 100951.61 | 110860.36 |
| 307 | 100951.66 | 110859.93 |
| 308 | 100951.72 | 110859.50 |
| 309 | 100951.78 | 110859.06 |
| 310 | 100951.84 | 110858.63 |
| 311 | 100951.91 | 110858.20 |
| 312 | 100951.97 | 110857.76 |
| 313 | 100952.03 | 110857.33 |
| 314 | 100952.10 | 110856.90 |
| 315 | 100952.16 | 110856.46 |
| 316 | 100952.23 | 110856.03 |
| 317 | 100952.30 | 110855.60 |
| 318 | 100952.44 | 110855.18 |
| 319 | 100952.58 | 110854.77 |
| 320 | 100952.72 | 110854.36 |

Приложение к градостроительному плану

| Обозначение (номер) характерной точки | Перечень координат характерных точек в системе координат, используемой для ведения Единого государственного реестра недвижимости | |
|--|--|-----------|
| | X | Y |
| 321 | 100952.87 | 110853.95 |
| 322 | 100953.03 | 110853.54 |
| 323 | 100953.19 | 110853.13 |
| 324 | 100953.35 | 110852.73 |
| 325 | 100953.52 | 110852.32 |
| 326 | 100953.69 | 110851.92 |
| 327 | 100953.87 | 110851.52 |
| 328 | 100954.06 | 110851.12 |
| 329 | 100954.24 | 110850.73 |
| 330 | 100954.44 | 110850.34 |
| 331 | 100954.64 | 110849.95 |
| 332 | 100954.84 | 110849.56 |
| 333 | 100955.04 | 110849.17 |
| 334 | 100955.26 | 110848.79 |
| 335 | 100955.47 | 110848.41 |
| 336 | 100955.69 | 110848.03 |
| 337 | 100955.92 | 110847.66 |
| 338 | 100956.15 | 110847.29 |
| 339 | 100956.38 | 110846.92 |
| 340 | 100956.62 | 110846.55 |
| 341 | 100956.86 | 110846.19 |
| 342 | 100957.11 | 110845.83 |
| 343 | 100957.36 | 110845.47 |
| 344 | 100957.62 | 110845.11 |
| 345 | 100957.87 | 110844.76 |
| 346 | 100958.14 | 110844.41 |
| 347 | 100958.41 | 110844.07 |
| 348 | 100958.68 | 110843.72 |
| 349 | 100958.95 | 110843.38 |
| 350 | 100959.23 | 110843.05 |
| 351 | 100959.52 | 110842.72 |
| 352 | 100959.81 | 110842.39 |
| 353 | 100960.10 | 110842.06 |
| 354 | 100960.39 | 110841.74 |
| 355 | 100960.69 | 110841.42 |
| 356 | 100961 | 110841.10 |
| 357 | 100961.30 | 110840.79 |
| 358 | 100961.61 | 110840.48 |
| 359 | 100961.93 | 110840.18 |
| 360 | 100962.25 | 110839.88 |
| 361 | 100962.57 | 110839.58 |
| 362 | 100962.89 | 110839.29 |
| 363 | 100963.22 | 110839 |
| 364 | 100963.68 | 110838.61 |
| 365 | 100963.89 | 110838.44 |
| 366 | 100964.23 | 110838.16 |

| Обозначение (номер) характерной точки | Перечень координат характерных точек в системе координат, используемой для ведения Единого государственного реестра недвижимости | |
|--|--|-----------|
| | X | Y |
| 367 | 100964.57 | 110837.89 |
| 368 | 100964.91 | 110837.62 |
| 369 | 100965.26 | 110837.35 |
| 370 | 100965.61 | 110837.09 |
| 371 | 100965.97 | 110836.84 |
| 372 | 100966.32 | 110836.58 |
| 373 | 100966.69 | 110836.34 |
| 374 | 100967.05 | 110836.09 |
| 375 | 100967.41 | 110835.85 |
| 376 | 100967.78 | 110835.62 |
| 377 | 100968.16 | 110835.39 |
| 378 | 100968.53 | 110835.16 |
| 379 | 100968.91 | 110834.94 |
| 380 | 100969.29 | 110834.72 |
| 381 | 100969.67 | 110834.51 |
| 382 | 100970.05 | 110834.30 |
| 383 | 100970.44 | 110834.10 |
| 384 | 100970.83 | 110833.90 |
| 385 | 100971.27 | 110834.05 |
| 386 | 100971.65 | 110834.30 |
| 387 | 100971.95 | 110834.65 |
| 388 | 100972.20 | 110835.21 |
| 389 | 100972.25 | 110835.52 |
| 390 | 100972.22 | 110835.98 |
| 391 | 100972.07 | 110836.41 |
| 392 | 100971.82 | 110836.80 |
| 393 | 100971.47 | 110837.10 |
| 394 | 100971.08 | 110837.29 |
| 395 | 100970.68 | 110837.48 |
| 396 | 100970.29 | 110837.68 |
| 397 | 100969.91 | 110837.89 |
| 398 | 100969.52 | 110838.10 |
| 399 | 100969.14 | 110838.31 |
| 400 | 100968.77 | 110838.53 |
| 401 | 100968.39 | 110838.76 |
| 402 | 100968.02 | 110838.99 |
| 403 | 100967.66 | 110839.23 |
| 404 | 100967.29 | 110839.47 |
| 405 | 100966.93 | 110839.72 |
| 406 | 100966.58 | 110839.97 |
| 407 | 100966.22 | 110840.23 |
| 408 | 100965.87 | 110840.49 |
| 409 | 100965.53 | 110840.76 |
| 410 | 100965.19 | 110841.04 |
| 411 | 100964.85 | 110841.31 |
| 412 | 100964.52 | 110841.60 |

Приложение к градостроительному плану

| Обозначение (номер) характерной точки | Перечень координат характерных точек в системе координат, используемой для ведения Единого государственного реестра недвижимости | |
|--|--|-----------|
| | X | Y |
| 413 | 100964.19 | 110841.88 |
| 414 | 100963.86 | 110842.18 |
| 415 | 100963.54 | 110842.47 |
| 416 | 100963.23 | 110842.78 |
| 417 | 100962.91 | 110843.08 |
| 418 | 100962.61 | 110843.39 |
| 419 | 100962.30 | 110843.71 |
| 420 | 100962 | 110844.03 |
| 421 | 100961.71 | 110844.35 |
| 422 | 100961.42 | 110844.68 |
| 423 | 100961.14 | 110845.01 |
| 424 | 100960.86 | 110845.35 |
| 425 | 100960.58 | 110845.69 |
| 426 | 100960.31 | 110846.03 |
| 427 | 100960.05 | 110846.38 |
| 428 | 100959.79 | 110846.73 |
| 429 | 100959.53 | 110847.09 |
| 430 | 100959.28 | 110847.44 |
| 431 | 100959.04 | 110847.81 |
| 432 | 100958.81 | 110848.16 |
| 433 | 100958.57 | 110848.54 |
| 434 | 100958.34 | 110848.92 |
| 435 | 100958.12 | 110849.29 |
| 436 | 100957.90 | 110849.67 |
| 437 | 100957.69 | 110850.05 |
| 438 | 100957.48 | 110850.44 |
| 439 | 100957.28 | 110850.83 |
| 440 | 100957.08 | 110851.22 |
| 441 | 100956.89 | 110851.61 |
| 442 | 100956.71 | 110852.01 |
| 443 | 100956.53 | 110852.41 |
| 444 | 100956.36 | 110852.81 |
| 445 | 100956.19 | 110853.21 |
| 446 | 100956.03 | 110853.62 |
| 447 | 100955.88 | 110854.03 |
| 448 | 100955.73 | 110854.44 |
| 449 | 100955.59 | 110854.85 |
| 450 | 100955.45 | 110855.27 |
| 451 | 100955.32 | 110855.69 |
| 452 | 100955.19 | 110856.11 |
| 453 | 100955.08 | 110856.53 |
| 454 | 100954.96 | 110856.95 |
| 455 | 100954.86 | 110857.37 |
| 456 | 100954.76 | 110857.80 |
| 457 | 100954.66 | 110858.23 |
| 458 | 100954.57 | 110858.65 |

| Обозначение (номер) характерной точки | Перечень координат характерных точек в системе координат, используемой для ведения Единого государственного реестра недвижимости | |
|--|--|-----------|
| | X | Y |
| 459 | 100954.49 | 110859.08 |
| 460 | 100954.42 | 110859.51 |
| 461 | 100954.35 | 110859.94 |
| 462 | 100954.28 | 110860.38 |
| 463 | 100954.23 | 110860.81 |
| 464 | 100954.17 | 110861.25 |
| 465 | 100954.13 | 110861.68 |
| 466 | 100954.08 | 110862.12 |
| 467 | 100954.04 | 110862.55 |
| 468 | 100953.99 | 110862.99 |
| 469 | 100953.94 | 110863.42 |
| 470 | 100953.90 | 110863.86 |
| 471 | 100953.86 | 110864.29 |
| 472 | 100953.81 | 110864.73 |
| 473 | 100953.77 | 110865.17 |
| 474 | 100953.73 | 110865.60 |
| 475 | 100953.69 | 110866.04 |
| 476 | 100953.66 | 110866.47 |
| 477 | 100953.62 | 110866.91 |
| 478 | 100953.58 | 110867.35 |
| 479 | 100953.55 | 110867.78 |
| 480 | 100953.51 | 110868.22 |
| 481 | 100953.48 | 110868.66 |
| 482 | 100953.45 | 110869.09 |
| 483 | 100953.42 | 110869.53 |
| 484 | 100953.39 | 110869.97 |
| 485 | 100953.36 | 110870.41 |
| 486 | 100953.33 | 110870.84 |
| 487 | 100953.30 | 110871.28 |
| 488 | 100953.27 | 110871.72 |
| 489 | 100953.25 | 110872.15 |
| 490 | 100953.22 | 110872.59 |
| 491 | 100953.20 | 110873.03 |
| 492 | 100953.18 | 110873.47 |
| 493 | 100953.16 | 110873.90 |
| 494 | 100953.14 | 110874.34 |
| 495 | 100953.12 | 110874.78 |
| 496 | 100953.10 | 110875.22 |
| 497 | 100953.08 | 110875.65 |
| 498 | 100953.06 | 110876.09 |
| 499 | 100953.05 | 110876.53 |
| 500 | 100953.03 | 110876.97 |
| 501 | 100953.02 | 110877.41 |
| 502 | 100953.01 | 110877.84 |
| 503 | 100953 | 110878.10 |
| 504 | 100952.98 | 110878.72 |

| Обозначение (номер) характерной точки | Перечень координат характерных точек в системе координат, используемой для ведения Единого государственного реестра недвижимости | |
|--|--|-----------|
| | X | Y |
| 505 | 100952.97 | 110879.16 |
| 506 | 100952.97 | 110879.59 |
| 507 | 100952.96 | 110880.03 |
| 508 | 100952.95 | 110880.47 |
| 509 | 100952.95 | 110880.91 |
| 510 | 100952.94 | 110881.35 |
| 511 | 100952.94 | 110881.78 |
| 512 | 100952.93 | 110882.22 |
| 513 | 100952.93 | 110882.66 |
| 514 | 100952.93 | 110883.10 |
| 515 | 100952.93 | 110883.54 |
| 516 | 100952.93 | 110883.97 |
| 517 | 100952.93 | 110884.41 |
| 518 | 100952.94 | 110884.85 |
| 519 | 100952.94 | 110885.29 |
| 520 | 100952.95 | 110885.73 |
| 521 | 100952.95 | 110886.16 |
| 522 | 100952.96 | 110886.60 |
| 523 | 100952.97 | 110887.04 |
| 524 | 100952.98 | 110887.48 |
| 525 | 100952.99 | 110887.92 |
| 526 | 100953 | 110888.35 |
| 527 | 100953.01 | 110888.79 |
| 528 | 100953.02 | 110889.23 |
| 529 | 100953.04 | 110889.67 |
| 530 | 100953.05 | 110890.11 |
| 531 | 100953.07 | 110890.54 |
| 532 | 100953.08 | 110890.98 |
| 533 | 100953.10 | 110891.42 |
| 534 | 100953.12 | 110891.86 |
| 535 | 100953.14 | 110892.29 |
| 536 | 100953.16 | 110892.73 |
| 537 | 100953.18 | 110893.17 |
| 538 | 100953.20 | 110893.61 |
| 539 | 100953.23 | 110894.04 |
| 540 | 100953.25 | 110894.48 |
| 541 | 100953.28 | 110894.92 |
| 542 | 100953.30 | 110895.36 |
| 543 | 100953.33 | 110895.79 |
| 544 | 100953.36 | 110896.23 |
| 545 | 100953.40 | 110896.67 |
| 546 | 100953.45 | 110897.10 |
| 547 | 100953.49 | 110897.54 |
| 548 | 100953.54 | 110897.97 |
| 549 | 100953.59 | 110898.41 |
| 550 | 100953.63 | 110898.85 |

Приложение к градостроительному плану

| Обозначение (номер) характерной точки | Перечень координат характерных точек в системе координат, используемой для ведения Единого государственного реестра недвижимости | |
|--|--|-----------|
| | X | Y |
| 551 | 100953.68 | 110899.28 |
| 552 | 100953.73 | 110899.72 |
| 553 | 100953.78 | 110900.15 |
| 554 | 100953.83 | 110900.59 |
| 555 | 100953.88 | 110901.02 |
| 556 | 100953.93 | 110901.46 |
| 557 | 100953.98 | 110901.89 |
| 558 | 100954.04 | 110902.33 |
| 559 | 100954.09 | 110902.76 |
| 560 | 100954.15 | 110903.20 |
| 561 | 100954.20 | 110903.63 |
| 562 | 100954.26 | 110904.07 |
| 563 | 100954.32 | 110904.50 |
| 564 | 100954.37 | 110904.94 |
| 565 | 100954.43 | 110905.37 |
| 566 | 100954.49 | 110905.80 |
| 567 | 100954.55 | 110906.24 |
| 568 | 100954.61 | 110906.67 |
| 569 | 100954.68 | 110907.11 |
| 570 | 100954.74 | 110907.54 |
| 571 | 100954.80 | 110907.97 |
| 572 | 100954.87 | 110908.41 |
| 573 | 100954.93 | 110908.84 |
| 574 | 100955 | 110909.27 |
| 575 | 100955.06 | 110909.71 |
| 576 | 100955.13 | 110910.14 |
| 577 | 100955.20 | 110910.57 |
| 578 | 100955.27 | 110911.01 |
| 579 | 100955.34 | 110911.44 |
| 580 | 100955.41 | 110911.87 |
| 581 | 100955.48 | 110912.30 |
| 582 | 100955.55 | 110912.74 |
| 583 | 100955.62 | 110913.17 |
| 584 | 100955.69 | 110913.60 |
| 585 | 100955.76 | 110913.99 |
| 586 | 100955.84 | 110914.46 |
| 587 | 100955.92 | 110914.90 |
| 588 | 100955.99 | 110915.33 |
| 589 | 100956.07 | 110915.76 |
| 590 | 100956.15 | 110916.19 |
| 591 | 100956.23 | 110916.62 |
| 592 | 100956.31 | 110917.05 |
| 593 | 100956.39 | 110917.48 |
| 594 | 100956.47 | 110917.91 |
| 595 | 100956.55 | 110918.34 |
| 596 | 100956.63 | 110918.77 |

Приложение к градостроительному плану

| Обозначение (номер) характерной точки | Перечень координат характерных точек в системе координат, используемой для ведения Единого государственного реестра недвижимости | |
|--|--|-----------|
| | X | Y |
| 597 | 100956.71 | 110919.21 |
| 598 | 100956.80 | 110919.64 |
| 599 | 100956.88 | 110920.07 |
| 600 | 100956.97 | 110920.50 |
| 601 | 100957.05 | 110920.92 |
| 602 | 100957.14 | 110921.35 |
| 603 | 100957.23 | 110921.78 |
| 604 | 100957.31 | 110922.21 |
| 605 | 100957.40 | 110922.64 |
| 606 | 100957.49 | 110923.07 |
| 607 | 100957.58 | 110923.50 |
| 608 | 100957.67 | 110923.93 |
| 609 | 100957.77 | 110924.36 |
| 610 | 100957.86 | 110924.79 |
| 611 | 100957.95 | 110925.21 |
| 612 | 100958.05 | 110925.64 |
| 613 | 100958.14 | 110926.07 |
| 614 | 100958.24 | 110926.50 |
| 615 | 100958.33 | 110926.92 |
| 616 | 100958.43 | 110927.35 |
| 617 | 100958.53 | 110927.78 |
| 618 | 100958.63 | 110928.21 |
| 619 | 100958.73 | 110928.63 |
| 620 | 100958.83 | 110929.06 |
| 621 | 100958.93 | 110929.49 |
| 622 | 100959.03 | 110929.91 |
| 623 | 100959.13 | 110930.34 |
| 624 | 100959.24 | 110930.76 |
| 625 | 100959.34 | 110931.19 |
| 626 | 100959.43 | 110933.02 |
| 627 | 100959.26 | 110937.37 |
| 628 | 100958.74 | 110940.93 |
| 629 | 100956.85 | 110943.75 |
| 630 | 100947.86 | 110952.74 |
| 631 | 100942.40 | 110957.78 |
| 632 | 100937.51 | 110961.73 |
| 633 | 100934.49 | 110963.60 |
| 634 | 101168.25 | 110943.74 |
| 635 | 101167.27 | 110933.94 |
| 636 | 101185.62 | 110819.88 |
| 637 | 101181.62 | 110820.13 |
| 638 | 101181.31 | 110815.91 |
| 639 | 101185.32 | 110815.64 |
| 640 | 100573.97 | 111159.43 |
| 641 | 100575.12 | 111176.75 |
| 642 | 100565.76 | 111177.52 |

Приложение к градостроительному плану

| Обозначение (номер) характерной точки | Перечень координат характерных точек в системе координат, используемой для ведения Единого государственного реестра недвижимости | |
|--|--|-----------|
| | X | Y |
| 643 | 100565.27 | 111171.51 |
| 644 | 100564.20 | 111171.60 |
| 645 | 100564.14 | 111171.04 |
| 646 | 100562.77 | 111171.26 |
| 647 | 100562.70 | 111169.84 |
| 648 | 100564 | 111169.60 |
| 649 | 100564.01 | 111169.19 |
| 650 | 100565.12 | 111169.11 |
| 651 | 100564.44 | 111160.26 |
| 652 | 100562.67 | 111139.28 |
| 653 | 100570.13 | 111138.14 |
| 654 | 100570.63 | 111142.11 |
| 655 | 100571.36 | 111147.90 |
| 656 | 100567.51 | 111126.55 |
| 657 | 100568.30 | 111135.74 |
| 658 | 100564.75 | 111136.11 |
| 659 | 100564.69 | 111135.50 |
| 660 | 100562.54 | 111135.72 |
| 661 | 100561.95 | 111127 |
| 662 | 100509.44 | 111174.81 |
| 663 | 100491.63 | 111176.39 |
| 664 | 100491.36 | 111173.32 |
| 665 | 100487.87 | 111165.64 |
| 666 | 100486.17 | 111150.82 |
| 667 | 100488.36 | 111144.33 |
| 668 | 100486.86 | 111141.04 |
| 669 | 100485.75 | 111130.29 |
| 670 | 100506.20 | 111128.65 |
| 671 | 100506.56 | 111136.41 |
| 672 | 100512.74 | 111136.95 |
| 673 | 100512.55 | 111139.81 |
| 674 | 100512.30 | 111144.30 |
| 675 | 100507.71 | 111144.03 |
| 676 | 100475.22 | 111124.12 |
| 677 | 100475.08 | 111121.57 |
| 678 | 100479.46 | 111121.34 |
| 679 | 100479.51 | 111122.13 |
| 680 | 100480 | 111122.09 |
| 681 | 100480.06 | 111123.08 |
| 682 | 100479.57 | 111123.11 |
| 683 | 100479.62 | 111123.87 |
| 684 | 100447.62 | 111125.55 |
| 685 | 100447.60 | 111110.88 |
| 686 | 100447.61 | 111108.01 |
| 687 | 100454.41 | 111108.02 |
| 688 | 100454.31 | 111110.89 |

Приложение к градостроительному плану

| Обозначение (номер) характерной точки | Перечень координат характерных точек в системе координат, используемой для ведения Единого государственного реестра недвижимости | |
|--|--|-----------|
| | X | Y |
| 689 | 100454.26 | 111110.89 |
| 690 | 100454.30 | 111116.16 |
| 691 | 100455.88 | 111116.16 |
| 692 | 100455.95 | 111120.59 |
| 693 | 100454.29 | 111120.59 |
| 694 | 100454.28 | 111125.58 |
| 695 | 100447.79 | 111125.55 |
| 696 | 100438.78 | 111116.22 |
| 697 | 100431.02 | 111116.02 |
| 698 | 100431.10 | 111111.06 |
| 699 | 100432.67 | 111111.09 |
| 700 | 100433.03 | 111097.55 |
| 701 | 100431.25 | 111097.50 |
| 702 | 100431.59 | 111090.90 |
| 703 | 100440.80 | 111090.99 |
| 704 | 100440.78 | 111091.91 |
| 705 | 100447.80 | 111092.49 |
| 706 | 100455.87 | 111093.20 |
| 707 | 100455.31 | 111099.72 |
| 708 | 100447.24 | 111099.01 |
| 709 | 100447.33 | 111097.99 |
| 710 | 100443.43 | 111097.81 |
| 711 | 100439.03 | 111097.70 |
| 712 | 100438.70 | 111110.54 |
| 713 | 100440.70 | 111110.59 |
| 714 | 100440.62 | 111113.58 |
| 715 | 100438.84 | 111113.54 |
| 716 | 101016.59 | 110694.37 |
| 717 | 101020.39 | 110694.08 |
| 718 | 101020.42 | 110694.52 |
| 719 | 101020.44 | 110694.95 |
| 720 | 101020.46 | 110695.39 |
| 721 | 101020.48 | 110695.83 |
| 722 | 101020.49 | 110696.26 |
| 723 | 101020.51 | 110696.70 |
| 724 | 101020.52 | 110697.14 |
| 725 | 101020.53 | 110697.57 |
| 726 | 101020.54 | 110698.01 |
| 727 | 101020.54 | 110698.45 |
| 728 | 101020.54 | 110698.88 |
| 729 | 101020.54 | 110699.32 |
| 730 | 101020.54 | 110699.76 |
| 731 | 101020.54 | 110700.19 |
| 732 | 101020.53 | 110700.63 |
| 733 | 101020.52 | 110701.07 |
| 734 | 101020.51 | 110701.51 |

Приложение к градостроительному плану

| Обозначение (номер) характерной точки | Перечень координат характерных точек в системе координат, используемой для ведения Единого государственного реестра недвижимости | |
|--|--|-----------|
| | X | Y |
| 735 | 101020.49 | 110701.94 |
| 736 | 101020.48 | 110702.38 |
| 737 | 101020.46 | 110702.82 |
| 738 | 101020.44 | 110703.25 |
| 739 | 101020.41 | 110703.69 |
| 740 | 101020.39 | 110704.05 |
| 741 | 101020.36 | 110704.56 |
| 742 | 101020.33 | 110705 |
| 743 | 101020.29 | 110705.43 |
| 744 | 101020.26 | 110705.87 |
| 745 | 101020.22 | 110706.30 |
| 746 | 101020.18 | 110706.74 |
| 747 | 101020.14 | 110707.17 |
| 748 | 101020.09 | 110707.61 |
| 749 | 101020.05 | 110708.04 |
| 750 | 101020 | 110708.48 |
| 751 | 101019.94 | 110708.91 |
| 752 | 101019.89 | 110709.34 |
| 753 | 101019.83 | 110709.78 |
| 754 | 101019.78 | 110710.21 |
| 755 | 101019.71 | 110710.64 |
| 756 | 101019.65 | 110711.08 |
| 757 | 101019.59 | 110711.51 |
| 758 | 101019.52 | 110711.94 |
| 759 | 101019.45 | 110712.37 |
| 760 | 101019.37 | 110712.80 |
| 761 | 101019.30 | 110713.23 |
| 762 | 101019.22 | 110713.66 |
| 763 | 101019.14 | 110714.09 |
| 764 | 101019.06 | 110714.52 |
| 765 | 101018.98 | 110714.95 |
| 766 | 101018.89 | 110715.38 |
| 767 | 101018.80 | 110715.81 |
| 768 | 101018.71 | 110716.23 |
| 769 | 101018.62 | 110716.66 |
| 770 | 101018.52 | 110717.09 |
| 771 | 101018.42 | 110717.51 |
| 772 | 101018.32 | 110717.94 |
| 773 | 101018.22 | 110718.36 |
| 774 | 101018.12 | 110718.79 |
| 775 | 101018.01 | 110719.21 |
| 776 | 101017.90 | 110719.63 |
| 777 | 101017.79 | 110720.06 |
| 778 | 101017.67 | 110720.48 |
| 779 | 101017.56 | 110720.90 |
| 780 | 101017.44 | 110721.32 |

Приложение к градостроительному плану

| Обозначение (номер) характерной точки | Перечень координат характерных точек в системе координат, используемой для ведения Единого государственного реестра недвижимости | |
|--|--|-----------|
| | X | Y |
| 781 | 101017.23 | 110721.71 |
| 782 | 101017.02 | 110722.09 |
| 783 | 101016.80 | 110722.48 |
| 784 | 101016.59 | 110722.86 |
| 785 | 101016.37 | 110723.25 |
| 786 | 101016.15 | 110723.63 |
| 787 | 101015.93 | 110724.01 |
| 788 | 101015.70 | 110724.39 |
| 789 | 101015.48 | 110724.77 |
| 790 | 101015.25 | 110725.15 |
| 791 | 101015.02 | 110725.52 |
| 792 | 101014.79 | 110725.90 |
| 793 | 101014.56 | 110726.28 |
| 794 | 101014.38 | 110726.56 |
| 795 | 101014.09 | 110727.02 |
| 796 | 101013.85 | 110727.39 |
| 797 | 101013.61 | 110727.76 |
| 798 | 101013.37 | 110728.13 |
| 799 | 101013.12 | 110728.50 |
| 800 | 101012.88 | 110728.87 |
| 801 | 101012.63 | 110729.23 |
| 802 | 101012.38 | 110729.59 |
| 803 | 101012.13 | 110729.96 |
| 804 | 101011.88 | 110730.32 |
| 805 | 101011.63 | 110730.68 |
| 806 | 101011.37 | 110731.04 |
| 807 | 101011.11 | 110731.40 |
| 808 | 101010.85 | 110731.75 |
| 809 | 101010.59 | 110732.11 |
| 810 | 101010.33 | 110732.46 |
| 811 | 101010.06 | 110732.82 |
| 812 | 101009.80 | 110733.17 |
| 813 | 101009.53 | 110733.52 |
| 814 | 101009.26 | 110733.87 |
| 815 | 101008.99 | 110734.21 |
| 816 | 101008.72 | 110734.56 |
| 817 | 101008.44 | 110734.91 |
| 818 | 101008.16 | 110735.25 |
| 819 | 101007.89 | 110735.59 |
| 820 | 101007.61 | 110735.93 |
| 821 | 101007.33 | 110736.27 |
| 822 | 101007.04 | 110736.61 |
| 823 | 101006.76 | 110736.95 |
| 824 | 101006.47 | 110737.28 |
| 825 | 101006.18 | 110737.62 |
| 826 | 101005.89 | 110737.95 |

Приложение к градостроительному плану

| Обозначение (номер) характерной точки | Перечень координат характерных точек в системе координат, используемой для ведения Единого государственного реестра недвижимости | |
|--|--|-----------|
| | X | Y |
| 827 | 101005.60 | 110738.28 |
| 828 | 101005.31 | 110738.61 |
| 829 | 101005.02 | 110738.94 |
| 830 | 101004.73 | 110739.27 |
| 831 | 101004.44 | 110739.60 |
| 832 | 101004.16 | 110739.93 |
| 833 | 101003.88 | 110740.27 |
| 834 | 101003.61 | 110740.61 |
| 835 | 101003.33 | 110740.95 |
| 836 | 101003.07 | 110741.30 |
| 837 | 101002.80 | 110741.65 |
| 838 | 101002.54 | 110742 |
| 839 | 101002.28 | 110742.35 |
| 840 | 101002.03 | 110742.71 |
| 841 | 101001.77 | 110743.06 |
| 842 | 101001.53 | 110743.43 |
| 843 | 101001.28 | 110743.79 |
| 844 | 101001.04 | 110744.15 |
| 845 | 101000.80 | 110744.52 |
| 846 | 101000.61 | 110744.83 |
| 847 | 101000.34 | 110745.27 |
| 848 | 101000.11 | 110745.64 |
| 849 | 100999.89 | 110746.02 |
| 850 | 100999.67 | 110746.40 |
| 851 | 100999.46 | 110746.78 |
| 852 | 100999.25 | 110747.16 |
| 853 | 100999.04 | 110747.55 |
| 854 | 100998.84 | 110747.93 |
| 855 | 100998.64 | 110748.32 |
| 856 | 100998.44 | 110748.72 |
| 857 | 100998.25 | 110749.11 |
| 858 | 100998.06 | 110749.50 |
| 859 | 100997.88 | 110749.90 |
| 860 | 100997.70 | 110750.30 |
| 861 | 100997.52 | 110750.70 |
| 862 | 100997.35 | 110751.10 |
| 863 | 100997.18 | 110751.51 |
| 864 | 100997.02 | 110751.91 |
| 865 | 100996.86 | 110752.32 |
| 866 | 100996.70 | 110752.73 |
| 867 | 100996.55 | 110753.14 |
| 868 | 100996.40 | 110753.55 |
| 869 | 100996.25 | 110753.97 |
| 870 | 100996.11 | 110754.38 |
| 871 | 100995.98 | 110754.80 |
| 872 | 100995.85 | 110755.21 |

Приложение к градостроительному плану

| Обозначение (номер) характерной точки | Перечень координат характерных точек в системе координат, используемой для ведения Единого государственного реестра недвижимости | |
|--|--|-----------|
| | X | Y |
| 873 | 100995.72 | 110755.63 |
| 874 | 100995.60 | 110756.05 |
| 875 | 100995.48 | 110756.47 |
| 876 | 100995.36 | 110756.90 |
| 877 | 100995.25 | 110757.32 |
| 878 | 100995.14 | 110757.74 |
| 879 | 100995.04 | 110758.17 |
| 880 | 100994.95 | 110758.61 |
| 881 | 100994.86 | 110759.04 |
| 882 | 100994.77 | 110759.48 |
| 883 | 100994.69 | 110759.91 |
| 884 | 100994.60 | 110760.35 |
| 885 | 100994.51 | 110760.78 |
| 886 | 100994.43 | 110761.22 |
| 887 | 100994.34 | 110761.65 |
| 888 | 100994.26 | 110762.09 |
| 889 | 100994.17 | 110762.53 |
| 890 | 100994.09 | 110762.96 |
| 891 | 100994.01 | 110763.40 |
| 892 | 100993.92 | 110763.84 |
| 893 | 100993.84 | 110764.27 |
| 894 | 100993.76 | 110764.71 |
| 895 | 100993.68 | 110765.15 |
| 896 | 100993.60 | 110765.58 |
| 897 | 100993.52 | 110766.02 |
| 898 | 100993.44 | 110766.46 |
| 899 | 100993.36 | 110766.89 |
| 900 | 100993.28 | 110767.33 |
| 901 | 100993.20 | 110767.77 |
| 902 | 100993.12 | 110768.20 |
| 903 | 100993.04 | 110768.64 |
| 904 | 100992.93 | 110769.29 |
| 905 | 100992.89 | 110769.52 |
| 906 | 100992.81 | 110769.96 |
| 907 | 100992.74 | 110770.39 |
| 908 | 100992.66 | 110770.83 |
| 909 | 100992.59 | 110771.27 |
| 910 | 100992.52 | 110771.71 |
| 911 | 100992.44 | 110772.15 |
| 912 | 100992.37 | 110772.58 |
| 913 | 100992.30 | 110773.02 |
| 914 | 100992.23 | 110773.46 |
| 915 | 100992.15 | 110773.90 |
| 916 | 100992.08 | 110774.34 |
| 917 | 100992.01 | 110774.78 |
| 918 | 100991.94 | 110775.21 |

Приложение к градостроительному плану

| Обозначение (номер) характерной точки | Перечень координат характерных точек в системе координат, используемой для ведения Единого государственного реестра недвижимости | |
|--|--|-----------|
| | X | Y |
| 919 | 100991.87 | 110775.65 |
| 920 | 100991.81 | 110776.09 |
| 921 | 100991.74 | 110776.53 |
| 922 | 100991.67 | 110776.97 |
| 923 | 100991.58 | 110777.40 |
| 924 | 100991.49 | 110777.83 |
| 925 | 100991.40 | 110778.26 |
| 926 | 100991.30 | 110778.69 |
| 927 | 100991.21 | 110779.12 |
| 928 | 100991.12 | 110779.55 |
| 929 | 100991.03 | 110779.97 |
| 930 | 100990.93 | 110780.40 |
| 931 | 100990.84 | 110780.83 |
| 932 | 100990.75 | 110781.26 |
| 933 | 100990.65 | 110781.69 |
| 934 | 100990.56 | 110782.12 |
| 935 | 100990.46 | 110782.55 |
| 936 | 100990.37 | 110782.97 |
| 937 | 100990.27 | 110783.40 |
| 938 | 100990.18 | 110783.83 |
| 939 | 100990.08 | 110784.26 |
| 940 | 100989.99 | 110784.69 |
| 941 | 100989.89 | 110785.12 |
| 942 | 100989.79 | 110785.54 |
| 943 | 100989.69 | 110785.97 |
| 944 | 100989.60 | 110786.40 |
| 945 | 100989.50 | 110786.83 |
| 946 | 100989.40 | 110787.26 |
| 947 | 100989.30 | 110787.68 |
| 948 | 100989.20 | 110788.11 |
| 949 | 100989.10 | 110788.54 |
| 950 | 100989.01 | 110788.97 |
| 951 | 100988.91 | 110789.39 |
| 952 | 100988.81 | 110789.82 |
| 953 | 100988.71 | 110790.25 |
| 954 | 100988.60 | 110790.68 |
| 955 | 100988.50 | 110791.10 |
| 956 | 100988.40 | 110791.53 |
| 957 | 100988.30 | 110791.96 |
| 958 | 100988.20 | 110792.38 |
| 959 | 100988.10 | 110792.81 |
| 960 | 100987.99 | 110793.24 |
| 961 | 100987.89 | 110793.66 |
| 962 | 100987.79 | 110794.09 |
| 963 | 100987.69 | 110794.52 |
| 964 | 100987.58 | 110794.94 |

| Обозначение (номер) характерной точки | Перечень координат характерных точек в системе координат, используемой для ведения Единого государственного реестра недвижимости | |
|--|--|-----------|
| | X | Y |
| 965 | 100987.48 | 110795.37 |
| 966 | 100987.37 | 110795.80 |
| 967 | 100987.27 | 110796.22 |
| 968 | 100987.16 | 110796.65 |
| 969 | 100987.06 | 110797.07 |
| 970 | 100986.95 | 110797.50 |
| 971 | 100986.85 | 110797.93 |
| 972 | 100986.74 | 110798.35 |
| 973 | 100986.63 | 110798.78 |
| 974 | 100986.53 | 110799.20 |
| 975 | 100986.42 | 110799.63 |
| 976 | 100986.31 | 110800.05 |
| 977 | 100986.20 | 110800.48 |
| 978 | 100986.10 | 110800.90 |
| 979 | 100985.99 | 110801.33 |
| 980 | 100985.88 | 110801.75 |
| 981 | 100985.77 | 110802.18 |
| 982 | 100985.66 | 110802.61 |
| 983 | 100985.55 | 110803.03 |
| 984 | 100985.44 | 110803.46 |
| 985 | 100985.33 | 110803.88 |
| 986 | 100985.22 | 110804.30 |
| 987 | 100985.11 | 110804.73 |
| 988 | 100985 | 110805.15 |
| 989 | 100984.89 | 110805.58 |
| 990 | 100984.77 | 110806 |
| 991 | 100984.66 | 110806.43 |
| 992 | 100984.55 | 110806.85 |
| 993 | 100984.44 | 110807.28 |
| 994 | 100984.32 | 110807.70 |
| 995 | 100984.21 | 110808.12 |
| 996 | 100984.10 | 110808.55 |
| 997 | 100983.98 | 110808.97 |
| 998 | 100983.87 | 110809.39 |
| 999 | 100983.75 | 110809.82 |
| 1000 | 100983.64 | 110810.24 |
| 1001 | 100983.52 | 110810.67 |
| 1002 | 100983.41 | 110811.09 |
| 1003 | 100983.29 | 110811.51 |
| 1004 | 100983.18 | 110811.94 |
| 1005 | 100983.06 | 110812.36 |
| 1006 | 100982.94 | 110812.78 |
| 1007 | 100982.83 | 110813.20 |
| 1008 | 100982.71 | 110813.63 |
| 1009 | 100982.59 | 110814.05 |
| 1010 | 100982.14 | 110814.19 |

| Обозначение (номер) характерной точки | Перечень координат характерных точек в системе координат, используемой для ведения Единого государственного реестра недвижимости | |
|--|--|-----------|
| | X | Y |
| 1011 | 100981.68 | 110814.28 |
| 1012 | 100981.21 | 110814.32 |
| 1013 | 100980.74 | 110814.31 |
| 1014 | 100980.24 | 110814.24 |
| 1015 | 100979.82 | 110814.13 |
| 1016 | 100979.38 | 110813.97 |
| 1017 | 100978.96 | 110813.76 |
| 1018 | 100978.57 | 110813.50 |
| 1019 | 100981.93 | 110800.72 |
| 1020 | 100987.80 | 110783.86 |
| 1021 | 100987.92 | 110783.43 |
| 1022 | 100988.03 | 110783.01 |
| 1023 | 100988.14 | 110782.58 |
| 1024 | 100988.25 | 110782.16 |
| 1025 | 100988.36 | 110781.73 |
| 1026 | 100988.47 | 110781.30 |
| 1027 | 100988.57 | 110780.87 |
| 1028 | 100988.67 | 110780.45 |
| 1029 | 100988.77 | 110780.02 |
| 1030 | 100988.87 | 110779.59 |
| 1031 | 100988.97 | 110779.16 |
| 1032 | 100989.06 | 110778.73 |
| 1033 | 100989.16 | 110778.30 |
| 1034 | 100989.25 | 110777.87 |
| 1035 | 100989.34 | 110777.43 |
| 1036 | 100989.43 | 110777 |
| 1037 | 100989.51 | 110776.57 |
| 1038 | 100989.59 | 110776.14 |
| 1039 | 100989.68 | 110775.71 |
| 1040 | 100989.76 | 110775.27 |
| 1041 | 100989.83 | 110774.84 |
| 1042 | 100989.91 | 110774.40 |
| 1043 | 100989.97 | 110774.05 |
| 1044 | 100990.06 | 110773.54 |
| 1045 | 100990.13 | 110773.10 |
| 1046 | 100990.19 | 110772.67 |
| 1047 | 100990.26 | 110772.23 |
| 1048 | 100990.32 | 110771.79 |
| 1049 | 100990.39 | 110771.36 |
| 1050 | 100990.45 | 110770.92 |
| 1051 | 100990.51 | 110770.48 |
| 1052 | 100990.56 | 110770.05 |
| 1053 | 100990.62 | 110769.61 |
| 1054 | 100990.67 | 110769.17 |
| 1055 | 100990.72 | 110768.74 |
| 1056 | 100990.77 | 110768.30 |

Приложение к градостроительному плану

| Обозначение (номер) характерной точки | Перечень координат характерных точек в системе координат, используемой для ведения Единого государственного реестра недвижимости | |
|--|--|-----------|
| | X | Y |
| 1057 | 100990.82 | 110767.86 |
| 1058 | 100990.86 | 110767.42 |
| 1059 | 100990.91 | 110766.98 |
| 1060 | 100990.95 | 110766.54 |
| 1061 | 100990.99 | 110766.11 |
| 1062 | 100991.02 | 110765.67 |
| 1063 | 100991.06 | 110765.23 |
| 1064 | 100991.09 | 110764.79 |
| 1065 | 100991.12 | 110764.35 |
| 1066 | 100991.15 | 110763.91 |
| 1067 | 100991.18 | 110763.47 |
| 1068 | 100991.21 | 110763.03 |
| 1069 | 100991.23 | 110762.59 |
| 1070 | 100991.20 | 110762.15 |
| 1071 | 100991.17 | 110761.70 |
| 1072 | 100991.16 | 110761.26 |
| 1073 | 100991.15 | 110760.81 |
| 1074 | 100991.14 | 110760.36 |
| 1075 | 100991.15 | 110759.92 |
| 1076 | 100991.16 | 110759.47 |
| 1077 | 100991.18 | 110759.03 |
| 1078 | 100991.20 | 110758.58 |
| 1079 | 100991.24 | 110758.14 |
| 1080 | 100991.28 | 110757.69 |
| 1081 | 100991.32 | 110757.25 |
| 1082 | 100991.38 | 110756.81 |
| 1083 | 100991.44 | 110756.37 |
| 1084 | 100991.51 | 110755.93 |
| 1085 | 100991.58 | 110755.49 |
| 1086 | 100991.66 | 110755.05 |
| 1087 | 100991.75 | 110754.61 |
| 1088 | 100991.85 | 110754.18 |
| 1089 | 100991.95 | 110753.74 |
| 1090 | 100992.06 | 110753.31 |
| 1091 | 100992.18 | 110752.88 |
| 1092 | 100992.30 | 110752.45 |
| 1093 | 100992.43 | 110752.03 |
| 1094 | 100992.57 | 110751.60 |
| 1095 | 100992.72 | 110751.18 |
| 1096 | 100992.87 | 110750.76 |
| 1097 | 100993.05 | 110750.28 |
| 1098 | 100993.19 | 110749.93 |
| 1099 | 100993.36 | 110749.52 |
| 1100 | 100993.54 | 110749.11 |
| 1101 | 100993.72 | 110748.71 |
| 1102 | 100993.91 | 110748.30 |

Приложение к градостроительному плану

| Обозначение (номер) характерной точки | Перечень координат характерных точек в системе координат, используемой для ведения Единого государственного реестра недвижимости | |
|--|--|-----------|
| | X | Y |
| 1103 | 100994.11 | 110747.90 |
| 1104 | 100994.31 | 110747.51 |
| 1105 | 100994.52 | 110747.11 |
| 1106 | 100994.74 | 110746.72 |
| 1107 | 100994.96 | 110746.34 |
| 1108 | 100995.19 | 110745.96 |
| 1109 | 100995.42 | 110745.58 |
| 1110 | 100995.66 | 110745.20 |
| 1111 | 100995.91 | 110744.83 |
| 1112 | 101001.33 | 110737.59 |
| 1113 | 101001.52 | 110737.19 |
| 1114 | 101001.71 | 110736.79 |
| 1115 | 101001.91 | 110736.40 |
| 1116 | 101002.11 | 110736.01 |
| 1117 | 101002.32 | 110735.62 |
| 1118 | 101002.53 | 110735.23 |
| 1119 | 101002.75 | 110734.85 |
| 1120 | 101002.97 | 110734.47 |
| 1121 | 101003.20 | 110734.09 |
| 1122 | 101003.43 | 110733.71 |
| 1123 | 101003.66 | 110733.34 |
| 1124 | 101003.90 | 110732.97 |
| 1125 | 101004.15 | 110732.60 |
| 1126 | 101004.50 | 110732.09 |
| 1127 | 101004.65 | 110731.88 |
| 1128 | 101004.91 | 110731.52 |
| 1129 | 101005.17 | 110731.16 |
| 1130 | 101005.44 | 110730.81 |
| 1131 | 101005.71 | 110730.46 |
| 1132 | 101005.98 | 110730.12 |
| 1133 | 101006.26 | 110729.78 |
| 1134 | 101006.54 | 110729.44 |
| 1135 | 101006.83 | 110729.10 |
| 1136 | 101007.12 | 110728.77 |
| 1137 | 101007.42 | 110728.44 |
| 1138 | 101007.72 | 110728.12 |
| 1139 | 101008.02 | 110727.80 |
| 1140 | 101008.32 | 110727.48 |
| 1141 | 101008.64 | 110727.17 |
| 1142 | 101008.95 | 110726.86 |
| 1143 | 101009.28 | 110726.58 |
| 1144 | 101009.61 | 110726.28 |
| 1145 | 101009.92 | 110725.98 |
| 1146 | 101010.23 | 110725.67 |
| 1147 | 101010.53 | 110725.35 |
| 1148 | 101010.82 | 110725.03 |

| Обозначение (номер) характерной точки | Перечень координат характерных точек в системе координат, используемой для ведения Единого государственного реестра недвижимости | |
|--|--|-----------|
| | X | Y |
| 1149 | 101011.11 | 110724.69 |
| 1150 | 101011.47 | 110724.24 |
| 1151 | 101011.65 | 110724.01 |
| 1152 | 101011.90 | 110723.65 |
| 1153 | 101012.15 | 110723.29 |
| 1154 | 101012.39 | 110722.93 |
| 1155 | 101012.62 | 110722.55 |
| 1156 | 101012.84 | 110722.18 |
| 1157 | 101013.04 | 110721.79 |
| 1158 | 101013.24 | 110721.40 |
| 1159 | 101013.43 | 110721.01 |
| 1160 | 101013.61 | 110720.61 |
| 1161 | 101013.70 | 110720.18 |
| 1162 | 101013.78 | 110719.75 |
| 1163 | 101013.87 | 110719.31 |
| 1164 | 101013.95 | 110718.88 |
| 1165 | 101014.04 | 110718.45 |
| 1166 | 101014.12 | 110718.01 |
| 1167 | 101014.20 | 110717.58 |
| 1168 | 101014.28 | 110717.15 |
| 1169 | 101014.35 | 110716.71 |
| 1170 | 101014.43 | 110716.28 |
| 1171 | 101014.50 | 110715.85 |
| 1172 | 101014.58 | 110715.41 |
| 1173 | 101014.65 | 110714.98 |
| 1174 | 101014.72 | 110714.54 |
| 1175 | 101014.79 | 110714.11 |
| 1176 | 101014.86 | 110713.67 |
| 1177 | 101014.93 | 110713.24 |
| 1178 | 101014.99 | 110712.80 |
| 1179 | 101015.06 | 110712.36 |
| 1180 | 101015.12 | 110711.93 |
| 1181 | 101015.18 | 110711.49 |
| 1182 | 101015.24 | 110711.05 |
| 1183 | 101015.30 | 110710.62 |
| 1184 | 101015.36 | 110710.18 |
| 1185 | 101015.42 | 110709.74 |
| 1186 | 101015.47 | 110709.31 |
| 1187 | 101015.53 | 110708.87 |
| 1188 | 101015.58 | 110708.43 |
| 1189 | 101015.63 | 110707.99 |
| 1190 | 101015.66 | 110707.75 |
| 1191 | 101015.73 | 110707.12 |
| 1192 | 101015.78 | 110706.68 |
| 1193 | 101015.83 | 110706.24 |
| 1194 | 101015.87 | 110705.80 |

Приложение к градостроительному плану

| Обозначение (номер) характерной точки | Перечень координат характерных точек в системе координат, используемой для ведения Единого государственного реестра недвижимости | |
|--|--|-----------|
| | X | Y |
| 1195 | 101015.91 | 110705.36 |
| 1196 | 101015.96 | 110704.93 |
| 1197 | 101016 | 110704.49 |
| 1198 | 101016.04 | 110704.05 |
| 1199 | 101016.08 | 110703.61 |
| 1200 | 101016.11 | 110703.17 |
| 1201 | 101016.15 | 110702.73 |
| 1202 | 101016.19 | 110702.29 |
| 1203 | 101016.22 | 110701.85 |
| 1204 | 101016.25 | 110701.41 |
| 1205 | 101016.28 | 110700.97 |
| 1206 | 101016.31 | 110700.53 |
| 1207 | 101016.34 | 110700.09 |
| 1208 | 101016.37 | 110699.65 |
| 1209 | 101016.39 | 110699.21 |
| 1210 | 101016.42 | 110698.77 |
| 1211 | 101016.44 | 110698.33 |
| 1212 | 101016.46 | 110697.89 |
| 1213 | 101016.48 | 110697.45 |
| 1214 | 101016.50 | 110697.01 |
| 1215 | 101016.52 | 110696.57 |
| 1216 | 101016.54 | 110696.13 |
| 1217 | 101016.55 | 110695.69 |
| 1218 | 101016.57 | 110695.25 |
| 1219 | 101016.58 | 110694.81 |
| 1220 | 101354.78 | 110659.30 |
| 1221 | 101359.46 | 110659.29 |
| 1222 | 101359.52 | 110664.30 |
| 1223 | 101354.81 | 110664.33 |
| 1224 | 101205.89 | 110793.79 |
| 1225 | 101182.20 | 110795.84 |
| 1226 | 101182.39 | 110804.03 |
| 1227 | 101205.89 | 110803.19 |
| 1228 | 100191.87 | 111269.47 |
| 1229 | 100193.17 | 111263.73 |
| 1230 | 100193.68 | 111261.02 |
| 1231 | 100193.70 | 111260.38 |
| 1232 | 100193.37 | 111259.53 |
| 1233 | 100193.14 | 111259.24 |
| 1234 | 100192.62 | 111258.87 |
| 1235 | 100192.01 | 111258.67 |
| 1236 | 100187.15 | 111257.94 |
| 1237 | 100186.52 | 111257.94 |
| 1238 | 100185.93 | 111258.14 |
| 1239 | 100185.42 | 111258.51 |
| 1240 | 100185.06 | 111259.02 |

| Обозначение (номер) характерной точки | Перечень координат характерных точек в системе координат, используемой для ведения Единого государственного реестра недвижимости | |
|--|--|-----------|
| | X | Y |
| 1241 | 100184.87 | 111259.62 |
| 1242 | 100184.87 | 111260.25 |
| 1243 | 100185.07 | 111260.84 |
| 1244 | 100185.44 | 111261.35 |
| 1245 | 100185.95 | 111261.71 |
| 1246 | 100186.55 | 111261.90 |
| 1247 | 100189.37 | 111262.32 |
| 1248 | 100189.26 | 111262.89 |
| 1249 | 100187.93 | 111268.76 |
| 1250 | 100108.10 | 110875.69 |
| 1251 | 100073.64 | 111025.66 |
| 1252 | 100082.06 | 110990.85 |
| 1253 | 100098.73 | 110921.68 |
| 1254 | 100106.22 | 110885.06 |
| 1255 | 100107.06 | 110884.73 |
| 1256 | 100107.83 | 110884.25 |
| 1257 | 100108.50 | 110883.64 |
| 1258 | 100109.05 | 110882.93 |
| 1259 | 100109.46 | 110882.12 |
| 1260 | 100109.76 | 110881 |
| 1261 | 100109.81 | 110880.35 |
| 1262 | 100109.75 | 110879.45 |
| 1263 | 100109.52 | 110878.58 |
| 1264 | 100109.13 | 110877.76 |
| 1265 | 100108.61 | 110877.02 |
| 1266 | 100107.96 | 110876.39 |
| 1267 | 100500.09 | 110351.49 |
| 1268 | 100500.48 | 110352.30 |
| 1269 | 100501.01 | 110353.03 |
| 1270 | 100501.66 | 110353.65 |
| 1271 | 100502.42 | 110354.15 |
| 1272 | 100503.25 | 110354.50 |
| 1273 | 100504.12 | 110354.70 |
| 1274 | 100505.41 | 110354.70 |
| 1275 | 100505.92 | 110354.61 |
| 1276 | 100506.77 | 110354.32 |
| 1277 | 100507.56 | 110353.89 |
| 1278 | 100508.26 | 110353.32 |
| 1279 | 100508.85 | 110352.64 |
| 1280 | 100509.30 | 110351.86 |
| 1281 | 100509.61 | 110351.01 |
| 1282 | 100539.36 | 110349.42 |
| 1283 | 100530.20 | 110349.91 |
| 1284 | 100530.67 | 110350.66 |
| 1285 | 100531.27 | 110351.32 |
| 1286 | 100531.97 | 110351.86 |

Приложение к градостроительному плану

| Обозначение (номер) характерной точки | Перечень координат характерных точек в системе координат, используемой для ведения Единого государственного реестра недвижимости | |
|--|--|-----------|
| | X | Y |
| 1287 | 100532.76 | 110352.27 |
| 1288 | 100533.61 | 110352.53 |
| 1289 | 100534.49 | 110352.64 |
| 1290 | 100534.95 | 110352.64 |
| 1291 | 100535.59 | 110352.59 |
| 1292 | 100536.25 | 110352.39 |
| 1293 | 100537.06 | 110352.04 |
| 1294 | 100537.80 | 110351.55 |
| 1295 | 100538.45 | 110350.94 |
| 1296 | 100538.97 | 110350.22 |
| 1297 | 100587.40 | 110346.81 |
| 1298 | 100578.28 | 110347.31 |
| 1299 | 100578.76 | 110348.05 |
| 1300 | 100579.35 | 110348.70 |
| 1301 | 100580.06 | 110349.24 |
| 1302 | 100580.84 | 110349.64 |
| 1303 | 100581.68 | 110349.90 |
| 1304 | 100582.56 | 110350 |
| 1305 | 100583.47 | 110349.95 |
| 1306 | 100584.30 | 110349.75 |
| 1307 | 100585.11 | 110349.40 |
| 1308 | 100585.85 | 110348.92 |
| 1309 | 100586.49 | 110348.31 |
| 1310 | 100587.01 | 110347.60 |
| 1311 | 100474.49 | 110352.79 |
| 1312 | 100464.84 | 110353.28 |
| 1313 | 100465.22 | 110354.12 |
| 1314 | 100465.75 | 110354.88 |
| 1315 | 100466.41 | 110355.53 |
| 1316 | 100467.18 | 110356.04 |
| 1317 | 100468.02 | 110356.41 |
| 1318 | 100468.93 | 110356.62 |
| 1319 | 100469.77 | 110356.66 |
| 1320 | 100470.76 | 110356.53 |
| 1321 | 100471.64 | 110356.23 |
| 1322 | 100472.45 | 110355.78 |
| 1323 | 100473.16 | 110355.19 |
| 1324 | 100473.75 | 110354.47 |
| 1325 | 100474.20 | 110353.67 |
| 1326 | 101364.92 | 110786.90 |
| 1327 | 101357.22 | 110793.96 |
| 1328 | 100277.60 | 111284.27 |
| 1329 | 100283.05 | 111245.46 |
| 1330 | 100296.93 | 111119.36 |
| 1331 | 100200.15 | 111111.90 |
| 1332 | 100199.80 | 111117.80 |

| Обозначение (номер) характерной точки | Перечень координат характерных точек в системе координат, используемой для ведения Единого государственного реестра недвижимости | |
|--|--|-----------|
| | X | Y |
| 1333 | 100159.23 | 111114.04 |
| 1334 | 100159.05 | 111109.75 |
| 1335 | 100061.13 | 111092.14 |
| 1336 | 100921.02 | 110966.06 |
| 1337 | 100944.17 | 110962.77 |
| 1338 | 100945.66 | 110961.57 |
| 1339 | 100951.40 | 110956.28 |
| 1340 | 100960.73 | 110946.94 |
| 1341 | 100962.42 | 110944.41 |
| 1342 | 100962.72 | 110944.07 |
| 1343 | 100962.98 | 110943.71 |
| 1344 | 100963.18 | 110943.38 |
| 1345 | 100963.41 | 110942.91 |
| 1346 | 100963.57 | 110942.49 |
| 1347 | 100964.25 | 110937.83 |
| 1348 | 100964.43 | 110932.99 |
| 1349 | 100964.20 | 110930 |
| 1350 | 100964.10 | 110929.57 |
| 1351 | 100963.99 | 110929.14 |
| 1352 | 100963.89 | 110928.72 |
| 1353 | 100963.79 | 110928.29 |
| 1354 | 100963.68 | 110927.86 |
| 1355 | 100963.58 | 110927.43 |
| 1356 | 100963.48 | 110927 |
| 1357 | 100963.38 | 110926.57 |
| 1358 | 100963.29 | 110926.14 |
| 1359 | 100963.19 | 110925.71 |
| 1360 | 100963.09 | 110925.28 |
| 1361 | 100963 | 110924.86 |
| 1362 | 100962.90 | 110924.43 |
| 1363 | 100962.81 | 110924 |
| 1364 | 100962.71 | 110923.57 |
| 1365 | 100962.62 | 110923.13 |
| 1366 | 100962.53 | 110922.70 |
| 1367 | 100962.43 | 110922.27 |
| 1368 | 100962.34 | 110921.84 |
| 1369 | 100962.25 | 110921.41 |
| 1370 | 100962.16 | 110920.98 |
| 1371 | 100962.08 | 110920.55 |
| 1372 | 100961.99 | 110920.12 |
| 1373 | 100961.90 | 110919.69 |
| 1374 | 100961.82 | 110919.25 |
| 1375 | 100961.73 | 110918.82 |
| 1376 | 100961.65 | 110918.39 |
| 1377 | 100961.56 | 110917.96 |
| 1378 | 100961.48 | 110917.52 |

Приложение к градостроительному плану

| Обозначение (номер) характерной точки | Перечень координат характерных точек в системе координат, используемой для ведения Единого государственного реестра недвижимости | |
|--|--|-----------|
| | X | Y |
| 1379 | 100961.40 | 110917.09 |
| 1380 | 100961.32 | 110916.66 |
| 1381 | 100961.24 | 110916.23 |
| 1382 | 100961.16 | 110915.79 |
| 1383 | 100961.08 | 110915.36 |
| 1384 | 100961 | 110914.93 |
| 1385 | 100960.92 | 110914.49 |
| 1386 | 100960.85 | 110914.06 |
| 1387 | 100960.77 | 110913.63 |
| 1388 | 100960.67 | 110913.05 |
| 1389 | 100960.62 | 110912.76 |
| 1390 | 100960.55 | 110912.32 |
| 1391 | 100960.47 | 110911.89 |
| 1392 | 100960.40 | 110911.45 |
| 1393 | 100960.33 | 110911.02 |
| 1394 | 100960.26 | 110910.59 |
| 1395 | 100960.19 | 110910.15 |
| 1396 | 100960.12 | 110909.72 |
| 1397 | 100960.05 | 110909.28 |
| 1398 | 100959.99 | 110908.85 |
| 1399 | 100959.92 | 110908.41 |
| 1400 | 100959.86 | 110907.97 |
| 1401 | 100959.79 | 110907.54 |
| 1402 | 100959.73 | 110907.10 |
| 1403 | 100959.66 | 110906.67 |
| 1404 | 100959.60 | 110906.23 |
| 1405 | 100959.54 | 110905.80 |
| 1406 | 100959.48 | 110905.36 |
| 1407 | 100959.42 | 110904.92 |
| 1408 | 100959.36 | 110904.49 |
| 1409 | 100959.30 | 110904.05 |
| 1410 | 100959.24 | 110903.61 |
| 1411 | 100959.19 | 110903.18 |
| 1412 | 100959.13 | 110902.74 |
| 1413 | 100959.07 | 110902.30 |
| 1414 | 100959.02 | 110901.87 |
| 1415 | 100958.97 | 110901.43 |
| 1416 | 100958.91 | 110900.99 |
| 1417 | 100958.86 | 110900.56 |
| 1418 | 100958.81 | 110900.12 |
| 1419 | 100958.76 | 110899.68 |
| 1420 | 100958.71 | 110899.24 |
| 1421 | 100958.66 | 110898.81 |
| 1422 | 100958.61 | 110898.37 |
| 1423 | 100958.57 | 110897.93 |
| 1424 | 100958.52 | 110897.49 |

Приложение к градостроительному плану

| Обозначение (номер) характерной точки | Перечень координат характерных точек в системе координат, используемой для ведения Единого государственного реестра недвижимости | |
|--|--|-----------|
| | X | Y |
| 1425 | 100958.47 | 110897.05 |
| 1426 | 100958.43 | 110896.62 |
| 1427 | 100958.38 | 110896.18 |
| 1428 | 100958.34 | 110895.74 |
| 1429 | 100958.31 | 110895.30 |
| 1430 | 100958.28 | 110894.87 |
| 1431 | 100958.26 | 110894.43 |
| 1432 | 100958.23 | 110894 |
| 1433 | 100958.21 | 110893.56 |
| 1434 | 100958.19 | 110893.12 |
| 1435 | 100958.16 | 110892.69 |
| 1436 | 100958.14 | 110892.25 |
| 1437 | 100958.12 | 110891.81 |
| 1438 | 100958.10 | 110891.38 |
| 1439 | 100958.08 | 110890.94 |
| 1440 | 100958.07 | 110890.50 |
| 1441 | 100958.05 | 110890.07 |
| 1442 | 100958.04 | 110889.63 |
| 1443 | 100958.02 | 110889.19 |
| 1444 | 100958.01 | 110888.76 |
| 1445 | 100958 | 110888.32 |
| 1446 | 100957.99 | 110887.88 |
| 1447 | 100957.98 | 110887.45 |
| 1448 | 100957.97 | 110887.01 |
| 1449 | 100957.96 | 110886.57 |
| 1450 | 100957.95 | 110886.14 |
| 1451 | 100957.94 | 110885.70 |
| 1452 | 100957.94 | 110885.26 |
| 1453 | 100957.94 | 110884.83 |
| 1454 | 100957.93 | 110884.39 |
| 1455 | 100957.93 | 110883.95 |
| 1456 | 100957.93 | 110883.52 |
| 1457 | 100957.93 | 110883.08 |
| 1458 | 100957.93 | 110882.64 |
| 1459 | 100957.93 | 110882.20 |
| 1460 | 100957.94 | 110881.77 |
| 1461 | 100957.94 | 110881.33 |
| 1462 | 100957.94 | 110880.89 |
| 1463 | 100957.95 | 110880.46 |
| 1464 | 100957.96 | 110880.02 |
| 1465 | 100957.97 | 110879.58 |
| 1466 | 100957.97 | 110879.15 |
| 1467 | 100957.98 | 110878.71 |
| 1468 | 100958 | 110878.10 |
| 1469 | 100958.01 | 110877.84 |
| 1470 | 100958.02 | 110877.40 |

Приложение к градостроительному плану

| Обозначение (номер) характерной точки | Перечень координат характерных точек в системе координат, используемой для ведения Единого государственного реестра недвижимости | |
|--|--|-----------|
| | X | Y |
| 1471 | 100958.03 | 110876.96 |
| 1472 | 100958.05 | 110876.53 |
| 1473 | 100958.07 | 110876.09 |
| 1474 | 100958.08 | 110875.65 |
| 1475 | 100958.10 | 110875.22 |
| 1476 | 100958.12 | 110874.78 |
| 1477 | 100958.14 | 110874.34 |
| 1478 | 100958.16 | 110873.91 |
| 1479 | 100958.18 | 110873.47 |
| 1480 | 100958.21 | 110873.03 |
| 1481 | 100958.23 | 110872.60 |
| 1482 | 100958.26 | 110872.16 |
| 1483 | 100958.28 | 110871.73 |
| 1484 | 100958.31 | 110871.29 |
| 1485 | 100958.34 | 110870.85 |
| 1486 | 100958.37 | 110870.42 |
| 1487 | 100958.40 | 110869.98 |
| 1488 | 100958.43 | 110869.55 |
| 1489 | 100958.46 | 110869.11 |
| 1490 | 100958.49 | 110868.67 |
| 1491 | 100958.53 | 110868.24 |
| 1492 | 100958.56 | 110867.80 |
| 1493 | 100958.60 | 110867.37 |
| 1494 | 100958.64 | 110866.93 |
| 1495 | 100958.67 | 110866.50 |
| 1496 | 100958.71 | 110866.06 |
| 1497 | 100958.75 | 110865.63 |
| 1498 | 100958.79 | 110865.19 |
| 1499 | 100958.84 | 110864.76 |
| 1500 | 100958.88 | 110864.32 |
| 1501 | 100958.92 | 110863.89 |
| 1502 | 100958.97 | 110863.45 |
| 1503 | 100959.01 | 110863.02 |
| 1504 | 100959.06 | 110862.58 |
| 1505 | 100959.11 | 110862.15 |
| 1506 | 100959.16 | 110861.71 |
| 1507 | 100959.21 | 110861.27 |
| 1508 | 100959.27 | 110860.83 |
| 1509 | 100959.34 | 110860.40 |
| 1510 | 100959.42 | 110859.96 |
| 1511 | 100959.50 | 110859.53 |
| 1512 | 100959.59 | 110859.10 |
| 1513 | 100959.69 | 110858.67 |
| 1514 | 100959.80 | 110858.24 |
| 1515 | 100959.91 | 110857.81 |
| 1516 | 100960.03 | 110857.38 |

| Обозначение (номер) характерной точки | Перечень координат характерных точек в системе координат, используемой для ведения Единого государственного реестра недвижимости | |
|--|--|-----------|
| | X | Y |
| 1517 | 100960.16 | 110856.96 |
| 1518 | 100960.30 | 110856.54 |
| 1519 | 100960.44 | 110856.12 |
| 1520 | 100960.59 | 110855.71 |
| 1521 | 100960.75 | 110855.30 |
| 1522 | 100960.92 | 110854.89 |
| 1523 | 100961.09 | 110854.48 |
| 1524 | 100961.27 | 110854.07 |
| 1525 | 100961.46 | 110853.67 |
| 1526 | 100961.65 | 110853.28 |
| 1527 | 100961.85 | 110852.88 |
| 1528 | 100962.06 | 110852.49 |
| 1529 | 100962.27 | 110852.11 |
| 1530 | 100962.49 | 110851.72 |
| 1531 | 100962.72 | 110851.34 |
| 1532 | 100962.95 | 110850.97 |
| 1533 | 100963.20 | 110850.60 |
| 1534 | 100963.43 | 110850.25 |
| 1535 | 100963.70 | 110849.87 |
| 1536 | 100963.96 | 110849.51 |
| 1537 | 100964.22 | 110849.16 |
| 1538 | 100964.49 | 110848.81 |
| 1539 | 100964.77 | 110848.47 |
| 1540 | 100965.06 | 110848.13 |
| 1541 | 100965.35 | 110847.79 |
| 1542 | 100965.64 | 110847.47 |
| 1543 | 100965.94 | 110847.14 |
| 1544 | 100966.25 | 110846.82 |
| 1545 | 100966.56 | 110846.51 |
| 1546 | 100966.88 | 110846.21 |
| 1547 | 100967.20 | 110845.90 |
| 1548 | 100967.53 | 110845.61 |
| 1549 | 100967.87 | 110845.32 |
| 1550 | 100968.20 | 110845.03 |
| 1551 | 100968.55 | 110844.76 |
| 1552 | 100968.90 | 110844.48 |
| 1553 | 100969.25 | 110844.22 |
| 1554 | 100969.61 | 110843.96 |
| 1555 | 100969.97 | 110843.70 |
| 1556 | 100970.33 | 110843.46 |
| 1557 | 100970.71 | 110843.22 |
| 1558 | 100971.08 | 110842.98 |
| 1559 | 100971.46 | 110842.75 |
| 1560 | 100971.84 | 110842.53 |
| 1561 | 100972.23 | 110842.32 |
| 1562 | 100972.62 | 110842.11 |

| Обозначение (номер) характерной точки | Перечень координат характерных точек в системе координат, используемой для ведения Единого государственного реестра недвижимости | |
|--|--|-----------|
| | X | Y |
| 1563 | 100973.01 | 110841.91 |
| 1564 | 100973.41 | 110841.72 |
| 1565 | 100973.81 | 110841.53 |
| 1566 | 100974.19 | 110841.30 |
| 1567 | 100974.55 | 110841.04 |
| 1568 | 100974.90 | 110840.77 |
| 1569 | 100975.23 | 110840.47 |
| 1570 | 100975.53 | 110840.15 |
| 1571 | 100975.82 | 110839.81 |
| 1572 | 100976.08 | 110839.45 |
| 1573 | 100976.32 | 110839.07 |
| 1574 | 100976.53 | 110838.68 |
| 1575 | 100976.72 | 110838.28 |
| 1576 | 100976.88 | 110837.87 |
| 1577 | 100977.01 | 110837.44 |
| 1578 | 100977.11 | 110837.01 |
| 1579 | 100977.19 | 110836.58 |
| 1580 | 100977.24 | 110836.13 |
| 1581 | 100977.25 | 110835.69 |
| 1582 | 100977.24 | 110835.25 |
| 1583 | 100977.20 | 110834.81 |
| 1584 | 100977.14 | 110834.37 |
| 1585 | 100977.04 | 110833.94 |
| 1586 | 100976.91 | 110833.51 |
| 1587 | 100976.70 | 110832.95 |
| 1588 | 100976.58 | 110832.69 |
| 1589 | 100976.37 | 110832.29 |
| 1590 | 100976.14 | 110831.92 |
| 1591 | 100975.89 | 110831.55 |
| 1592 | 100975.61 | 110831.21 |
| 1593 | 100975.31 | 110830.88 |
| 1594 | 100974.98 | 110830.58 |
| 1595 | 100974.64 | 110830.29 |
| 1596 | 100974.28 | 110830.03 |
| 1597 | 100973.91 | 110829.80 |
| 1598 | 100973.52 | 110829.58 |
| 1599 | 100973.12 | 110829.40 |
| 1600 | 100972.70 | 110829.24 |
| 1601 | 100972.28 | 110829.11 |
| 1602 | 100971.85 | 110829 |
| 1603 | 100971.41 | 110828.93 |
| 1604 | 100970.97 | 110828.88 |
| 1605 | 100970.53 | 110828.87 |
| 1606 | 100970.08 | 110828.88 |
| 1607 | 100969.64 | 110828.92 |
| 1608 | 100969.24 | 110829.11 |

| Обозначение (номер) характерной точки | Перечень координат характерных точек в системе координат, используемой для ведения Единого государственного реестра недвижимости | |
|--|--|-----------|
| | X | Y |
| 1609 | 100968.85 | 110829.30 |
| 1610 | 100968.45 | 110829.50 |
| 1611 | 100968.06 | 110829.70 |
| 1612 | 100967.67 | 110829.90 |
| 1613 | 100967.28 | 110830.11 |
| 1614 | 100966.90 | 110830.33 |
| 1615 | 100966.52 | 110830.54 |
| 1616 | 100966.14 | 110830.76 |
| 1617 | 100965.76 | 110830.99 |
| 1618 | 100965.38 | 110831.22 |
| 1619 | 100965.01 | 110831.45 |
| 1620 | 100964.64 | 110831.69 |
| 1621 | 100964.27 | 110831.93 |
| 1622 | 100963.90 | 110832.17 |
| 1623 | 100963.54 | 110832.42 |
| 1624 | 100963.18 | 110832.68 |
| 1625 | 100962.82 | 110832.93 |
| 1626 | 100962.47 | 110833.19 |
| 1627 | 100962.12 | 110833.46 |
| 1628 | 100961.77 | 110833.72 |
| 1629 | 100961.42 | 110834 |
| 1630 | 100961.08 | 110834.27 |
| 1631 | 100960.74 | 110834.55 |
| 1632 | 100960.40 | 110834.83 |
| 1633 | 100960.06 | 110835.12 |
| 1634 | 100959.73 | 110835.41 |
| 1635 | 100959.40 | 110835.70 |
| 1636 | 100959.08 | 110836 |
| 1637 | 100958.76 | 110836.30 |
| 1638 | 100958.44 | 110836.60 |
| 1639 | 100958.24 | 110836.79 |
| 1640 | 100957.81 | 110837.22 |
| 1641 | 100957.50 | 110837.53 |
| 1642 | 100957.19 | 110837.85 |
| 1643 | 100956.89 | 110838.16 |
| 1644 | 100956.59 | 110838.49 |
| 1645 | 100956.30 | 110838.81 |
| 1646 | 100956 | 110839.14 |
| 1647 | 100955.72 | 110839.47 |
| 1648 | 100955.43 | 110839.81 |
| 1649 | 100955.15 | 110840.15 |
| 1650 | 100954.87 | 110840.49 |
| 1651 | 100954.60 | 110840.83 |
| 1652 | 100954.33 | 110841.18 |
| 1653 | 100954.06 | 110841.53 |
| 1654 | 100953.79 | 110841.88 |

| Обозначение (номер) характерной точки | Перечень координат характерных точек в системе координат, используемой для ведения Единого государственного реестра недвижимости | |
|--|--|-----------|
| | X | Y |
| 1655 | 100953.53 | 110842.24 |
| 1656 | 100953.28 | 110842.60 |
| 1657 | 100953.03 | 110842.96 |
| 1658 | 100952.78 | 110843.32 |
| 1659 | 100952.53 | 110843.69 |
| 1660 | 100952.29 | 110844.05 |
| 1661 | 100952.06 | 110844.43 |
| 1662 | 100951.82 | 110844.80 |
| 1663 | 100951.60 | 110845.18 |
| 1664 | 100951.37 | 110845.55 |
| 1665 | 100951.15 | 110845.93 |
| 1666 | 100950.93 | 110846.32 |
| 1667 | 100950.72 | 110846.70 |
| 1668 | 100950.51 | 110847.09 |
| 1669 | 100950.31 | 110847.48 |
| 1670 | 100950.11 | 110847.87 |
| 1671 | 100949.91 | 110848.27 |
| 1672 | 100949.72 | 110848.66 |
| 1673 | 100949.53 | 110849.06 |
| 1674 | 100949.35 | 110849.46 |
| 1675 | 100949.17 | 110849.86 |
| 1676 | 100949 | 110850.27 |
| 1677 | 100948.83 | 110850.67 |
| 1678 | 100948.66 | 110851.08 |
| 1679 | 100948.50 | 110851.49 |
| 1680 | 100948.34 | 110851.90 |
| 1681 | 100948.19 | 110852.31 |
| 1682 | 100948.04 | 110852.73 |
| 1683 | 100947.89 | 110853.14 |
| 1684 | 100947.75 | 110853.56 |
| 1685 | 100947.62 | 110853.98 |
| 1686 | 100947.49 | 110854.40 |
| 1687 | 100947.36 | 110854.82 |
| 1688 | 100947.29 | 110855.25 |
| 1689 | 100947.22 | 110855.68 |
| 1690 | 100947.16 | 110856.12 |
| 1691 | 100947.09 | 110856.55 |
| 1692 | 100947.03 | 110856.98 |
| 1693 | 100946.97 | 110857.42 |
| 1694 | 100946.90 | 110857.85 |
| 1695 | 100946.84 | 110858.28 |
| 1696 | 100946.78 | 110858.71 |
| 1697 | 100946.72 | 110859.15 |
| 1698 | 100946.66 | 110859.58 |
| 1699 | 100946.61 | 110860.02 |
| 1700 | 100946.55 | 110860.45 |

| Обозначение (номер) характерной точки | Перечень координат характерных точек в системе координат, используемой для ведения Единого государственного реестра недвижимости | |
|--|--|-----------|
| | X | Y |
| 1701 | 100946.50 | 110860.88 |
| 1702 | 100946.44 | 110861.32 |
| 1703 | 100946.39 | 110861.75 |
| 1704 | 100946.33 | 110862.19 |
| 1705 | 100946.28 | 110862.62 |
| 1706 | 100946.23 | 110863.05 |
| 1707 | 100946.18 | 110863.49 |
| 1708 | 100946.13 | 110863.92 |
| 1709 | 100946.09 | 110864.36 |
| 1710 | 100946.04 | 110864.79 |
| 1711 | 100945.99 | 110865.23 |
| 1712 | 100945.95 | 110865.66 |
| 1713 | 100945.91 | 110866.10 |
| 1714 | 100945.86 | 110866.54 |
| 1715 | 100945.82 | 110866.97 |
| 1716 | 100945.78 | 110867.41 |
| 1717 | 100945.74 | 110867.84 |
| 1718 | 100945.70 | 110868.28 |
| 1719 | 100945.66 | 110868.71 |
| 1720 | 100945.63 | 110869.15 |
| 1721 | 100945.59 | 110869.59 |
| 1722 | 100945.56 | 110870.02 |
| 1723 | 100945.52 | 110870.46 |
| 1724 | 100945.49 | 110870.89 |
| 1725 | 100945.46 | 110871.33 |
| 1726 | 100945.43 | 110871.77 |
| 1727 | 100945.40 | 110872.20 |
| 1728 | 100945.37 | 110872.64 |
| 1729 | 100945.34 | 110873.08 |
| 1730 | 100945.31 | 110873.51 |
| 1731 | 100945.29 | 110873.95 |
| 1732 | 100945.26 | 110874.39 |
| 1733 | 100945.24 | 110874.82 |
| 1734 | 100945.21 | 110875.26 |
| 1735 | 100945.19 | 110875.70 |
| 1736 | 100945.17 | 110876.13 |
| 1737 | 100945.15 | 110876.57 |
| 1738 | 100945.13 | 110877.01 |
| 1739 | 100945.11 | 110877.45 |
| 1740 | 100945.10 | 110877.88 |
| 1741 | 100945.08 | 110878.32 |
| 1742 | 100945.06 | 110878.76 |
| 1743 | 100945.05 | 110879.19 |
| 1744 | 100945.04 | 110879.63 |
| 1745 | 100945.02 | 110880.07 |
| 1746 | 100945.01 | 110880.51 |

| Обозначение (номер) характерной точки | Перечень координат характерных точек в системе координат, используемой для ведения Единого государственного реестра недвижимости | |
|--|--|-----------|
| | X | Y |
| 1747 | 100945 | 110880.94 |
| 1748 | 100944.99 | 110881.52 |
| 1749 | 100944.98 | 110881.82 |
| 1750 | 100944.98 | 110882.26 |
| 1751 | 100944.97 | 110882.69 |
| 1752 | 100944.97 | 110883.13 |
| 1753 | 100944.96 | 110883.57 |
| 1754 | 100944.96 | 110884.01 |
| 1755 | 100944.95 | 110884.44 |
| 1756 | 100944.95 | 110884.88 |
| 1757 | 100944.95 | 110885.32 |
| 1758 | 100944.95 | 110885.76 |
| 1759 | 100944.95 | 110886.19 |
| 1760 | 100944.96 | 110886.63 |
| 1761 | 100944.96 | 110887.07 |
| 1762 | 100944.96 | 110887.51 |
| 1763 | 100944.97 | 110887.94 |
| 1764 | 100944.98 | 110888.38 |
| 1765 | 100944.98 | 110888.82 |
| 1766 | 100944.99 | 110889.26 |
| 1767 | 100945 | 110889.69 |
| 1768 | 100945.01 | 110890.13 |
| 1769 | 100945.02 | 110890.57 |
| 1770 | 100945.03 | 110891 |
| 1771 | 100945.05 | 110891.44 |
| 1772 | 100945.06 | 110891.88 |
| 1773 | 100945.08 | 110892.32 |
| 1774 | 100945.09 | 110892.75 |
| 1775 | 100945.11 | 110893.19 |
| 1776 | 100945.13 | 110893.63 |
| 1777 | 100945.15 | 110894.07 |
| 1778 | 100945.17 | 110894.50 |
| 1779 | 100945.19 | 110894.94 |
| 1780 | 100945.21 | 110895.38 |
| 1781 | 100945.23 | 110895.81 |
| 1782 | 100945.26 | 110896.25 |
| 1783 | 100945.28 | 110896.69 |
| 1784 | 100945.31 | 110897.12 |
| 1785 | 100945.34 | 110897.56 |
| 1786 | 100945.36 | 110898 |
| 1787 | 100945.39 | 110898.43 |
| 1788 | 100945.42 | 110898.87 |
| 1789 | 100945.45 | 110899.31 |
| 1790 | 100945.49 | 110899.74 |
| 1791 | 100945.52 | 110900.18 |
| 1792 | 100945.55 | 110900.61 |

| Обозначение (номер) характерной точки | Перечень координат характерных точек в системе координат, используемой для ведения Единого государственного реестра недвижимости | |
|--|--|-----------|
| | X | Y |
| 1793 | 100945.59 | 110901.05 |
| 1794 | 100945.62 | 110901.49 |
| 1795 | 100945.66 | 110901.92 |
| 1796 | 100945.70 | 110902.36 |
| 1797 | 100945.74 | 110902.79 |
| 1798 | 100945.78 | 110903.23 |
| 1799 | 100945.82 | 110903.67 |
| 1800 | 100945.86 | 110904.10 |
| 1801 | 100945.90 | 110904.54 |
| 1802 | 100945.94 | 110904.97 |
| 1803 | 100945.99 | 110905.41 |
| 1804 | 100946.03 | 110905.84 |
| 1805 | 100946.08 | 110906.28 |
| 1806 | 100946.13 | 110906.71 |
| 1807 | 100946.18 | 110907.15 |
| 1808 | 100946.23 | 110907.58 |
| 1809 | 100946.28 | 110908.02 |
| 1810 | 100946.33 | 110908.45 |
| 1811 | 100946.38 | 110908.89 |
| 1812 | 100946.43 | 110909.32 |
| 1813 | 100946.49 | 110909.75 |
| 1814 | 100946.54 | 110910.19 |
| 1815 | 100946.60 | 110910.62 |
| 1816 | 100946.66 | 110911.06 |
| 1817 | 100946.72 | 110911.49 |
| 1818 | 100946.77 | 110911.92 |
| 1819 | 100946.83 | 110912.36 |
| 1820 | 100946.90 | 110912.79 |
| 1821 | 100946.96 | 110913.22 |
| 1822 | 100947.02 | 110913.65 |
| 1823 | 100947.08 | 110914.09 |
| 1824 | 100947.15 | 110914.52 |
| 1825 | 100947.18 | 110914.96 |
| 1826 | 100947.21 | 110915.40 |
| 1827 | 100947.25 | 110915.84 |
| 1828 | 100947.29 | 110916.28 |
| 1829 | 100947.33 | 110916.72 |
| 1830 | 100947.38 | 110917.16 |
| 1831 | 100947.43 | 110917.60 |
| 1832 | 100947.49 | 110918.04 |
| 1833 | 100947.55 | 110918.48 |
| 1834 | 100947.61 | 110918.91 |
| 1835 | 100947.68 | 110919.35 |
| 1836 | 100947.75 | 110919.79 |
| 1837 | 100947.83 | 110920.22 |
| 1838 | 100947.91 | 110920.66 |

| Обозначение (номер) характерной точки | Перечень координат характерных точек в системе координат, используемой для ведения Единого государственного реестра недвижимости | |
|--|--|-----------|
| | X | Y |
| 1839 | 100947.99 | 110921.09 |
| 1840 | 100948.08 | 110921.52 |
| 1841 | 100948.17 | 110921.96 |
| 1842 | 100948.26 | 110922.39 |
| 1843 | 100948.31 | 110922.61 |
| 1844 | 100948.46 | 110923.25 |
| 1845 | 100948.57 | 110923.68 |
| 1846 | 100948.67 | 110924.11 |
| 1847 | 100948.79 | 110924.53 |
| 1848 | 100948.90 | 110924.96 |
| 1849 | 100949.03 | 110925.39 |
| 1850 | 100949.15 | 110925.81 |
| 1851 | 100949.28 | 110926.23 |
| 1852 | 100949.41 | 110926.65 |
| 1853 | 100949.54 | 110927.07 |
| 1854 | 100949.68 | 110927.49 |
| 1855 | 100949.83 | 110927.91 |
| 1856 | 100949.97 | 110928.33 |
| 1857 | 100950.12 | 110928.75 |
| 1858 | 100950.28 | 110929.16 |
| 1859 | 100950.43 | 110929.57 |
| 1860 | 100950.60 | 110929.98 |
| 1861 | 100950.76 | 110930.39 |
| 1862 | 100950.93 | 110930.80 |
| 1863 | 100951.10 | 110931.21 |
| 1864 | 100950.93 | 110931.65 |
| 1865 | 100950.79 | 110932.11 |
| 1866 | 100950.73 | 110932.42 |
| 1867 | 100950.67 | 110933.04 |
| 1868 | 100950.67 | 110933.52 |
| 1869 | 100950.72 | 110933.99 |
| 1870 | 100950.64 | 110938.70 |
| 1871 | 100950.40 | 110939.39 |
| 1872 | 100947.29 | 110941.74 |
| 1873 | 100946.29 | 110942.44 |
| 1874 | 100945.36 | 110943.55 |
| 1875 | 100941.80 | 110947.64 |
| 1876 | 100934.12 | 110954.45 |
| 1877 | 100931.10 | 110956.81 |
| 1878 | 100927.82 | 110959.39 |
| 1879 | 100922.21 | 110964.40 |
| 1880 | 100921.67 | 110965.21 |
| 1881 | 100893.53 | 111081.96 |
| 1882 | 100903.45 | 110997.85 |
| 1883 | 100902.01 | 111001.84 |
| 1884 | 100901.90 | 111001.95 |

| Обозначение (номер) характерной точки | Перечень координат характерных точек в системе координат, используемой для ведения Единого государственного реестра недвижимости | |
|--|--|-----------|
| | X | Y |
| 1885 | 100900.68 | 111006.07 |
| 1886 | 100900.56 | 111006.18 |
| 1887 | 100899.79 | 111009.07 |
| 1888 | 100899.67 | 111009.40 |
| 1889 | 100899.56 | 111009.96 |
| 1890 | 100897.78 | 111030.31 |
| 1891 | 100897.67 | 111030.75 |
| 1892 | 101011.61 | 110693.42 |
| 1893 | 101011.61 | 110693.86 |
| 1894 | 101011.61 | 110694.30 |
| 1895 | 101011.61 | 110694.73 |
| 1896 | 101011.60 | 110695.17 |
| 1897 | 101011.60 | 110695.61 |
| 1898 | 101011.59 | 110696.05 |
| 1899 | 101011.58 | 110696.49 |
| 1900 | 101011.57 | 110696.92 |
| 1901 | 101011.56 | 110697.36 |
| 1902 | 101011.54 | 110697.80 |
| 1903 | 101011.53 | 110698.24 |
| 1904 | 101011.51 | 110698.68 |
| 1905 | 101011.49 | 110699.11 |
| 1906 | 101011.47 | 110699.55 |
| 1907 | 101011.45 | 110699.99 |
| 1908 | 101011.43 | 110700.43 |
| 1909 | 101011.40 | 110700.86 |
| 1910 | 101011.37 | 110701.30 |
| 1911 | 101011.34 | 110701.74 |
| 1912 | 101011.31 | 110702.17 |
| 1913 | 101011.28 | 110702.61 |
| 1914 | 101011.25 | 110703.05 |
| 1915 | 101011.21 | 110703.48 |
| 1916 | 101011.17 | 110703.92 |
| 1917 | 101011.13 | 110704.36 |
| 1918 | 101011.09 | 110704.79 |
| 1919 | 101011.05 | 110705.23 |
| 1920 | 101011.01 | 110705.67 |
| 1921 | 101010.97 | 110706.01 |
| 1922 | 101010.91 | 110706.54 |
| 1923 | 101010.86 | 110706.97 |
| 1924 | 101010.81 | 110707.41 |
| 1925 | 101010.76 | 110707.84 |
| 1926 | 101010.71 | 110708.28 |
| 1927 | 101010.65 | 110708.71 |
| 1928 | 101010.59 | 110709.15 |
| 1929 | 101010.53 | 110709.58 |
| 1930 | 101010.47 | 110710.01 |

| Обозначение (номер) характерной точки | Перечень координат характерных точек в системе координат, используемой для ведения Единого государственного реестра недвижимости | |
|--|--|-----------|
| | X | Y |
| 1931 | 101010.41 | 110710.45 |
| 1932 | 101010.35 | 110710.88 |
| 1933 | 101010.28 | 110711.31 |
| 1934 | 101010.22 | 110711.75 |
| 1935 | 101010.15 | 110712.18 |
| 1936 | 101010.08 | 110712.61 |
| 1937 | 101010 | 110713.04 |
| 1938 | 101009.93 | 110713.47 |
| 1939 | 101009.85 | 110713.91 |
| 1940 | 101009.78 | 110714.34 |
| 1941 | 101009.70 | 110714.77 |
| 1942 | 101009.62 | 110715.20 |
| 1943 | 101009.54 | 110715.63 |
| 1944 | 101009.45 | 110716.06 |
| 1945 | 101009.37 | 110716.49 |
| 1946 | 101009.28 | 110716.92 |
| 1947 | 101009.19 | 110717.35 |
| 1948 | 101009.10 | 110717.78 |
| 1949 | 101009.01 | 110718.20 |
| 1950 | 101008.92 | 110718.63 |
| 1951 | 101008.82 | 110719.06 |
| 1952 | 101008.62 | 110719.46 |
| 1953 | 101008.40 | 110719.86 |
| 1954 | 101008.16 | 110720.25 |
| 1955 | 101007.92 | 110720.62 |
| 1956 | 101007.65 | 110720.99 |
| 1957 | 101007.46 | 110721.25 |
| 1958 | 101007.09 | 110721.70 |
| 1959 | 101006.79 | 110722.04 |
| 1960 | 101006.48 | 110722.36 |
| 1961 | 101006.15 | 110722.68 |
| 1962 | 101005.82 | 110722.98 |
| 1963 | 101005.47 | 110723.27 |
| 1964 | 101005.17 | 110723.59 |
| 1965 | 101004.86 | 110723.91 |
| 1966 | 101004.56 | 110724.23 |
| 1967 | 101004.27 | 110724.55 |
| 1968 | 101003.98 | 110724.88 |
| 1969 | 101003.69 | 110725.21 |
| 1970 | 101003.40 | 110725.54 |
| 1971 | 101003.11 | 110725.88 |
| 1972 | 101002.83 | 110726.22 |
| 1973 | 101002.55 | 110726.56 |
| 1974 | 101002.28 | 110726.90 |
| 1975 | 101002.01 | 110727.24 |
| 1976 | 101001.74 | 110727.59 |

Приложение к градостроительному плану

| Обозначение (номер) характерной точки | Перечень координат характерных точек в системе координат, используемой для ведения Единого государственного реестра недвижимости | |
|--|--|-----------|
| | X | Y |
| 1977 | 101001.47 | 110727.94 |
| 1978 | 101001.13 | 110728.40 |
| 1979 | 101000.95 | 110728.65 |
| 1980 | 101000.69 | 110729 |
| 1981 | 101000.44 | 110729.36 |
| 1982 | 101000.19 | 110729.72 |
| 1983 | 100999.94 | 110730.09 |
| 1984 | 100999.70 | 110730.45 |
| 1985 | 100999.46 | 110730.82 |
| 1986 | 100999.22 | 110731.19 |
| 1987 | 100998.99 | 110731.56 |
| 1988 | 100998.75 | 110731.94 |
| 1989 | 100998.53 | 110732.31 |
| 1990 | 100998.30 | 110732.69 |
| 1991 | 100998.08 | 110733.07 |
| 1992 | 100997.87 | 110733.45 |
| 1993 | 100997.65 | 110733.84 |
| 1994 | 100997.44 | 110734.22 |
| 1995 | 100997.23 | 110734.61 |
| 1996 | 100997.03 | 110735 |
| 1997 | 100991.77 | 110742.03 |
| 1998 | 100991.53 | 110742.39 |
| 1999 | 100991.29 | 110742.76 |
| 2000 | 100991.06 | 110743.13 |
| 2001 | 100990.83 | 110743.50 |
| 2002 | 100990.60 | 110743.88 |
| 2003 | 100990.39 | 110744.26 |
| 2004 | 100990.17 | 110744.64 |
| 2005 | 100989.97 | 110745.03 |
| 2006 | 100989.76 | 110745.41 |
| 2007 | 100989.57 | 110745.80 |
| 2008 | 100989.37 | 110746.20 |
| 2009 | 100989.19 | 110746.59 |
| 2010 | 100989.01 | 110746.99 |
| 2011 | 100988.83 | 110747.39 |
| 2012 | 100988.66 | 110747.79 |
| 2013 | 100988.50 | 110748.20 |
| 2014 | 100988.34 | 110748.60 |
| 2015 | 100988.18 | 110749.01 |
| 2016 | 100988.03 | 110749.42 |
| 2017 | 100987.89 | 110749.84 |
| 2018 | 100987.75 | 110750.25 |
| 2019 | 100987.59 | 110750.77 |
| 2020 | 100987.49 | 110751.09 |
| 2021 | 100987.37 | 110751.51 |
| 2022 | 100987.26 | 110751.93 |

| Обозначение (номер) характерной точки | Перечень координат характерных точек в системе координат, используемой для ведения Единого государственного реестра недвижимости | |
|--|--|-----------|
| | X | Y |
| 2023 | 100987.15 | 110752.35 |
| 2024 | 100987.05 | 110752.78 |
| 2025 | 100986.95 | 110753.21 |
| 2026 | 100986.86 | 110753.63 |
| 2027 | 100986.77 | 110754.06 |
| 2028 | 100986.69 | 110754.49 |
| 2029 | 100986.61 | 110754.92 |
| 2030 | 100986.55 | 110755.35 |
| 2031 | 100986.48 | 110755.79 |
| 2032 | 100986.43 | 110756.22 |
| 2033 | 100986.37 | 110756.65 |
| 2034 | 100986.33 | 110757.09 |
| 2035 | 100986.29 | 110757.52 |
| 2036 | 100986.25 | 110757.96 |
| 2037 | 100986.23 | 110758.40 |
| 2038 | 100986.20 | 110758.83 |
| 2039 | 100986.19 | 110759.27 |
| 2040 | 100986.18 | 110759.71 |
| 2041 | 100986.17 | 110760.15 |
| 2042 | 100986.18 | 110760.58 |
| 2043 | 100986.18 | 110761.02 |
| 2044 | 100986.20 | 110761.46 |
| 2045 | 100986.22 | 110761.89 |
| 2046 | 100986.24 | 110762.33 |
| 2047 | 100986.23 | 110762.77 |
| 2048 | 100986.21 | 110763.21 |
| 2049 | 100986.20 | 110763.65 |
| 2050 | 100986.18 | 110764.09 |
| 2051 | 100986.16 | 110764.52 |
| 2052 | 100986.13 | 110764.96 |
| 2053 | 100986.11 | 110765.40 |
| 2054 | 100986.08 | 110765.84 |
| 2055 | 100986.04 | 110766.28 |
| 2056 | 100986.01 | 110766.71 |
| 2057 | 100985.97 | 110767.15 |
| 2058 | 100985.93 | 110767.59 |
| 2059 | 100985.89 | 110768.03 |
| 2060 | 100985.85 | 110768.46 |
| 2061 | 100985.80 | 110768.90 |
| 2062 | 100985.75 | 110769.34 |
| 2063 | 100985.70 | 110769.77 |
| 2064 | 100985.64 | 110770.21 |
| 2065 | 100985.58 | 110770.64 |
| 2066 | 100985.52 | 110771.08 |
| 2067 | 100985.46 | 110771.51 |
| 2068 | 100985.38 | 110772.06 |

Приложение к градостроительному плану

| Обозначение (номер) характерной точки | Перечень координат характерных точек в системе координат, используемой для ведения Единого государственного реестра недвижимости | |
|--|--|-----------|
| | X | Y |
| 2069 | 100985.33 | 110772.38 |
| 2070 | 100985.26 | 110772.81 |
| 2071 | 100985.19 | 110773.25 |
| 2072 | 100985.11 | 110773.68 |
| 2073 | 100985.03 | 110774.11 |
| 2074 | 100984.95 | 110774.54 |
| 2075 | 100984.87 | 110774.98 |
| 2076 | 100984.79 | 110775.41 |
| 2077 | 100984.70 | 110775.84 |
| 2078 | 100984.61 | 110776.27 |
| 2079 | 100984.51 | 110776.70 |
| 2080 | 100984.42 | 110777.12 |
| 2081 | 100984.32 | 110777.55 |
| 2082 | 100984.22 | 110777.98 |
| 2083 | 100984.12 | 110778.41 |
| 2084 | 100984.01 | 110778.83 |
| 2085 | 100983.90 | 110779.26 |
| 2086 | 100983.79 | 110779.68 |
| 2087 | 100983.68 | 110780.11 |
| 2088 | 100983.57 | 110780.53 |
| 2089 | 100983.45 | 110780.96 |
| 2090 | 100983.33 | 110781.38 |
| 2091 | 100983.21 | 110781.80 |
| 2092 | 100983.08 | 110782.22 |
| 2093 | 100977.09 | 110799.45 |
| 2094 | 100973.08 | 110814.71 |
| 2095 | 100973.31 | 110815.09 |
| 2096 | 100973.56 | 110815.45 |
| 2097 | 100973.83 | 110815.80 |
| 2098 | 100974.11 | 110816.14 |
| 2099 | 100974.41 | 110816.47 |
| 2100 | 100974.72 | 110816.78 |
| 2101 | 100975.05 | 110817.08 |
| 2102 | 100975.39 | 110817.36 |
| 2103 | 100975.75 | 110817.62 |
| 2104 | 100976.12 | 110817.86 |
| 2105 | 100976.49 | 110818.09 |
| 2106 | 100976.88 | 110818.30 |
| 2107 | 100977.28 | 110818.49 |
| 2108 | 100977.69 | 110818.67 |
| 2109 | 100978.10 | 110818.82 |
| 2110 | 100978.53 | 110818.95 |
| 2111 | 100978.95 | 110819.06 |
| 2112 | 100979.31 | 110819.14 |
| 2113 | 100979.82 | 110819.23 |
| 2114 | 100980.26 | 110819.28 |

| Обозначение (номер) характерной точки | Перечень координат характерных точек в системе координат, используемой для ведения Единого государственного реестра недвижимости | |
|--|--|-----------|
| | X | Y |
| 2115 | 100980.70 | 110819.30 |
| 2116 | 100981.14 | 110819.31 |
| 2117 | 100981.58 | 110819.30 |
| 2118 | 100982.03 | 110819.27 |
| 2119 | 100982.46 | 110819.21 |
| 2120 | 100982.90 | 110819.13 |
| 2121 | 100983.33 | 110819.04 |
| 2122 | 100983.76 | 110818.92 |
| 2123 | 100984.18 | 110818.78 |
| 2124 | 100984.59 | 110818.63 |
| 2125 | 100985 | 110818.45 |
| 2126 | 100985.39 | 110818.25 |
| 2127 | 100985.78 | 110818.04 |
| 2128 | 100986.15 | 110817.81 |
| 2129 | 100986.52 | 110817.56 |
| 2130 | 100986.87 | 110817.29 |
| 2131 | 100986.99 | 110816.87 |
| 2132 | 100987.11 | 110816.45 |
| 2133 | 100987.23 | 110816.02 |
| 2134 | 100987.34 | 110815.60 |
| 2135 | 100987.46 | 110815.18 |
| 2136 | 100987.58 | 110814.76 |
| 2137 | 100987.70 | 110814.34 |
| 2138 | 100987.81 | 110813.91 |
| 2139 | 100987.93 | 110813.49 |
| 2140 | 100988.05 | 110813.07 |
| 2141 | 100988.16 | 110812.65 |
| 2142 | 100988.28 | 110812.22 |
| 2143 | 100988.40 | 110811.80 |
| 2144 | 100988.51 | 110811.38 |
| 2145 | 100988.63 | 110810.96 |
| 2146 | 100988.74 | 110810.53 |
| 2147 | 100988.85 | 110810.11 |
| 2148 | 100988.97 | 110809.69 |
| 2149 | 100989.08 | 110809.26 |
| 2150 | 100989.19 | 110808.84 |
| 2151 | 100989.31 | 110808.42 |
| 2152 | 100989.42 | 110807.99 |
| 2153 | 100989.53 | 110807.57 |
| 2154 | 100989.64 | 110807.15 |
| 2155 | 100989.76 | 110806.72 |
| 2156 | 100989.87 | 110806.30 |
| 2157 | 100989.98 | 110805.88 |
| 2158 | 100990.09 | 110805.45 |
| 2159 | 100990.20 | 110805.03 |
| 2160 | 100990.31 | 110804.60 |

| Обозначение (номер) характерной точки | Перечень координат характерных точек в системе координат, используемой для ведения Единого государственного реестра недвижимости | |
|--|--|-----------|
| | X | Y |
| 2161 | 100990.42 | 110804.18 |
| 2162 | 100990.53 | 110803.75 |
| 2163 | 100990.64 | 110803.33 |
| 2164 | 100990.75 | 110802.91 |
| 2165 | 100990.86 | 110802.48 |
| 2166 | 100990.96 | 110802.06 |
| 2167 | 100991.07 | 110801.63 |
| 2168 | 100991.18 | 110801.21 |
| 2169 | 100991.29 | 110800.78 |
| 2170 | 100991.39 | 110800.36 |
| 2171 | 100991.50 | 110799.93 |
| 2172 | 100991.61 | 110799.51 |
| 2173 | 100991.71 | 110799.08 |
| 2174 | 100991.82 | 110798.66 |
| 2175 | 100991.92 | 110798.23 |
| 2176 | 100992.03 | 110797.81 |
| 2177 | 100992.13 | 110797.38 |
| 2178 | 100992.20 | 110797.11 |
| 2179 | 100992.34 | 110796.53 |
| 2180 | 100992.45 | 110796.10 |
| 2181 | 100992.55 | 110795.68 |
| 2182 | 100992.65 | 110795.25 |
| 2183 | 100992.76 | 110794.83 |
| 2184 | 100992.86 | 110794.40 |
| 2185 | 100992.96 | 110793.97 |
| 2186 | 100993.06 | 110793.55 |
| 2187 | 100993.16 | 110793.12 |
| 2188 | 100993.26 | 110792.70 |
| 2189 | 100993.37 | 110792.27 |
| 2190 | 100993.47 | 110791.84 |
| 2191 | 100993.57 | 110791.42 |
| 2192 | 100993.67 | 110790.99 |
| 2193 | 100993.77 | 110790.56 |
| 2194 | 100993.87 | 110790.14 |
| 2195 | 100993.96 | 110789.71 |
| 2196 | 100994.06 | 110789.28 |
| 2197 | 100994.16 | 110788.86 |
| 2198 | 100994.26 | 110788.43 |
| 2199 | 100994.36 | 110788 |
| 2200 | 100994.46 | 110787.57 |
| 2201 | 100994.55 | 110787.15 |
| 2202 | 100994.65 | 110786.72 |
| 2203 | 100994.75 | 110786.29 |
| 2204 | 100994.84 | 110785.87 |
| 2205 | 100994.94 | 110785.44 |
| 2206 | 100995.03 | 110785.01 |

| Обозначение (номер) характерной точки | Перечень координат характерных точек в системе координат, используемой для ведения Единого государственного реестра недвижимости | |
|--|--|-----------|
| | X | Y |
| 2207 | 100995.13 | 110784.58 |
| 2208 | 100995.22 | 110784.15 |
| 2209 | 100995.32 | 110783.73 |
| 2210 | 100995.41 | 110783.30 |
| 2211 | 100995.51 | 110782.87 |
| 2212 | 100995.60 | 110782.44 |
| 2213 | 100995.69 | 110782.01 |
| 2214 | 100995.79 | 110781.59 |
| 2215 | 100995.88 | 110781.16 |
| 2216 | 100995.97 | 110780.73 |
| 2217 | 100996.06 | 110780.30 |
| 2218 | 100996.16 | 110779.87 |
| 2219 | 100996.25 | 110779.44 |
| 2220 | 100996.34 | 110779.02 |
| 2221 | 100996.43 | 110778.59 |
| 2222 | 100996.52 | 110778.16 |
| 2223 | 100996.61 | 110777.73 |
| 2224 | 100999.94 | 110759.17 |
| 2225 | 101000.04 | 110758.75 |
| 2226 | 101000.15 | 110758.32 |
| 2227 | 101000.27 | 110757.90 |
| 2228 | 101000.39 | 110757.48 |
| 2229 | 101000.51 | 110757.06 |
| 2230 | 101000.64 | 110756.64 |
| 2231 | 101000.77 | 110756.22 |
| 2232 | 101000.91 | 110755.81 |
| 2233 | 101001.05 | 110755.39 |
| 2234 | 101001.20 | 110754.98 |
| 2235 | 101001.35 | 110754.57 |
| 2236 | 101001.51 | 110754.16 |
| 2237 | 101001.67 | 110753.76 |
| 2238 | 101001.83 | 110753.35 |
| 2239 | 101002 | 110752.95 |
| 2240 | 101002.17 | 110752.55 |
| 2241 | 101002.35 | 110752.15 |
| 2242 | 101002.53 | 110751.75 |
| 2243 | 101002.72 | 110751.35 |
| 2244 | 101002.91 | 110750.96 |
| 2245 | 101003.11 | 110750.57 |
| 2246 | 101003.31 | 110750.18 |
| 2247 | 101003.51 | 110749.79 |
| 2248 | 101003.72 | 110749.41 |
| 2249 | 101003.93 | 110749.02 |
| 2250 | 101004.15 | 110748.64 |
| 2251 | 101004.37 | 110748.27 |
| 2252 | 101004.60 | 110747.89 |

| Обозначение (номер) характерной точки | Перечень координат характерных точек в системе координат, используемой для ведения Единого государственного реестра недвижимости | |
|--|--|-----------|
| | X | Y |
| 2253 | 101004.83 | 110747.52 |
| 2254 | 101005.06 | 110747.15 |
| 2255 | 101005.30 | 110746.78 |
| 2256 | 101005.54 | 110746.42 |
| 2257 | 101005.79 | 110746.06 |
| 2258 | 101006.04 | 110745.70 |
| 2259 | 101006.29 | 110745.34 |
| 2260 | 101006.55 | 110744.99 |
| 2261 | 101006.81 | 110744.64 |
| 2262 | 101007.08 | 110744.29 |
| 2263 | 101007.35 | 110743.94 |
| 2264 | 101007.62 | 110743.60 |
| 2265 | 101007.90 | 110743.26 |
| 2266 | 101008.18 | 110742.93 |
| 2267 | 101008.46 | 110742.60 |
| 2268 | 101008.75 | 110742.27 |
| 2269 | 101009.04 | 110741.94 |
| 2270 | 101009.33 | 110741.61 |
| 2271 | 101009.63 | 110741.28 |
| 2272 | 101009.92 | 110740.95 |
| 2273 | 101010.21 | 110740.62 |
| 2274 | 101010.50 | 110740.28 |
| 2275 | 101010.78 | 110739.94 |
| 2276 | 101011.07 | 110739.61 |
| 2277 | 101011.35 | 110739.27 |
| 2278 | 101011.63 | 110738.93 |
| 2279 | 101011.91 | 110738.58 |
| 2280 | 101012.19 | 110738.24 |
| 2281 | 101012.47 | 110737.90 |
| 2282 | 101012.74 | 110737.55 |
| 2283 | 101013.02 | 110737.20 |
| 2284 | 101013.29 | 110736.85 |
| 2285 | 101013.56 | 110736.50 |
| 2286 | 101013.82 | 110736.15 |
| 2287 | 101014.09 | 110735.80 |
| 2288 | 101014.35 | 110735.45 |
| 2289 | 101014.62 | 110735.09 |
| 2290 | 101014.88 | 110734.73 |
| 2291 | 101015.14 | 110734.38 |
| 2292 | 101015.39 | 110734.02 |
| 2293 | 101015.65 | 110733.66 |
| 2294 | 101015.92 | 110733.27 |
| 2295 | 101016.15 | 110732.93 |
| 2296 | 101016.40 | 110732.57 |
| 2297 | 101016.65 | 110732.20 |
| 2298 | 101016.90 | 110731.84 |

| Обозначение (номер) характерной точки | Перечень координат характерных точек в системе координат, используемой для ведения Единого государственного реестра недвижимости | |
|--|--|-----------|
| | X | Y |
| 2299 | 101017.14 | 110731.47 |
| 2300 | 101017.39 | 110731.10 |
| 2301 | 101017.63 | 110730.73 |
| 2302 | 101017.87 | 110730.36 |
| 2303 | 101018.10 | 110729.98 |
| 2304 | 101018.34 | 110729.61 |
| 2305 | 101018.57 | 110729.24 |
| 2306 | 101018.80 | 110728.86 |
| 2307 | 101019.03 | 110728.48 |
| 2308 | 101019.26 | 110728.10 |
| 2309 | 101019.49 | 110727.72 |
| 2310 | 101019.71 | 110727.34 |
| 2311 | 101019.93 | 110726.96 |
| 2312 | 101020.15 | 110726.58 |
| 2313 | 101020.37 | 110726.19 |
| 2314 | 101020.59 | 110725.81 |
| 2315 | 101020.80 | 110725.42 |
| 2316 | 101021.01 | 110725.04 |
| 2317 | 101021.23 | 110724.65 |
| 2318 | 101021.43 | 110724.26 |
| 2319 | 101021.64 | 110723.87 |
| 2320 | 101021.85 | 110723.48 |
| 2321 | 101022.05 | 110723.08 |
| 2322 | 101022.25 | 110722.69 |
| 2323 | 101022.37 | 110722.26 |
| 2324 | 101022.49 | 110721.84 |
| 2325 | 101022.60 | 110721.41 |
| 2326 | 101022.72 | 110720.98 |
| 2327 | 101022.83 | 110720.55 |
| 2328 | 101022.94 | 110720.12 |
| 2329 | 101023.04 | 110719.69 |
| 2330 | 101023.15 | 110719.26 |
| 2331 | 101023.25 | 110718.83 |
| 2332 | 101023.35 | 110718.40 |
| 2333 | 101023.45 | 110717.97 |
| 2334 | 101023.54 | 110717.53 |
| 2335 | 101023.63 | 110717.10 |
| 2336 | 101023.73 | 110716.67 |
| 2337 | 101023.82 | 110716.23 |
| 2338 | 101023.90 | 110715.80 |
| 2339 | 101023.99 | 110715.36 |
| 2340 | 101024.07 | 110714.93 |
| 2341 | 101024.15 | 110714.49 |
| 2342 | 101024.23 | 110714.06 |
| 2343 | 101024.30 | 110713.62 |
| 2344 | 101024.38 | 110713.18 |

| Обозначение (номер) характерной точки | Перечень координат характерных точек в системе координат, используемой для ведения Единого государственного реестра недвижимости | |
|--|--|-----------|
| | X | Y |
| 2345 | 101024.45 | 110712.75 |
| 2346 | 101024.52 | 110712.31 |
| 2347 | 101024.58 | 110711.87 |
| 2348 | 101024.65 | 110711.43 |
| 2349 | 101024.71 | 110710.99 |
| 2350 | 101024.77 | 110710.55 |
| 2351 | 101024.83 | 110710.11 |
| 2352 | 101024.88 | 110709.67 |
| 2353 | 101024.94 | 110709.24 |
| 2354 | 101024.99 | 110708.79 |
| 2355 | 101025.04 | 110708.35 |
| 2356 | 101025.08 | 110707.91 |
| 2357 | 101025.13 | 110707.47 |
| 2358 | 101025.17 | 110707.03 |
| 2359 | 101025.21 | 110706.59 |
| 2360 | 101025.25 | 110706.15 |
| 2361 | 101025.28 | 110705.71 |
| 2362 | 101025.31 | 110705.27 |
| 2363 | 101025.34 | 110704.82 |
| 2364 | 101025.36 | 110704.59 |
| 2365 | 101025.40 | 110703.94 |
| 2366 | 101025.42 | 110703.50 |
| 2367 | 101025.45 | 110703.05 |
| 2368 | 101025.46 | 110702.61 |
| 2369 | 101025.48 | 110702.17 |
| 2370 | 101025.50 | 110701.73 |
| 2371 | 101025.51 | 110701.28 |
| 2372 | 101025.52 | 110700.84 |
| 2373 | 101025.53 | 110700.40 |
| 2374 | 101025.53 | 110699.95 |
| 2375 | 101025.54 | 110699.51 |
| 2376 | 101025.54 | 110699.07 |
| 2377 | 101025.54 | 110698.63 |
| 2378 | 101025.54 | 110698.18 |
| 2379 | 101025.53 | 110697.74 |
| 2380 | 101025.52 | 110697.30 |
| 2381 | 101025.51 | 110696.85 |
| 2382 | 101025.50 | 110696.41 |
| 2383 | 101025.49 | 110695.97 |
| 2384 | 101025.47 | 110695.53 |
| 2385 | 101025.45 | 110695.08 |
| 2386 | 101025.43 | 110694.64 |
| 2387 | 101025.46 | 110694.19 |
| 2388 | 101025.45 | 110693.74 |
| 2389 | 101025.40 | 110693.30 |
| 2390 | 101025.31 | 110692.86 |

| Обозначение (номер) характерной точки | Перечень координат характерных точек в системе координат, используемой для ведения Единого государственного реестра недвижимости | |
|--|--|-----------|
| | X | Y |
| 2391 | 101025.18 | 110692.43 |
| 2392 | 101025.02 | 110692.01 |
| 2393 | 101024.81 | 110691.61 |
| 2394 | 101024.58 | 110691.23 |
| 2395 | 101024.18 | 110690.72 |
| 2396 | 101024.01 | 110690.54 |
| 2397 | 101023.68 | 110690.23 |
| 2398 | 101023.33 | 110689.96 |
| 2399 | 101022.96 | 110689.71 |
| 2400 | 101022.56 | 110689.50 |
| 2401 | 101022.15 | 110689.33 |
| 2402 | 101021.72 | 110689.19 |
| 2403 | 101021.28 | 110689.09 |
| 2404 | 101020.84 | 110689.03 |
| 2405 | 101015.38 | 110689.45 |
| 2406 | 101014.95 | 110689.57 |
| 2407 | 101014.54 | 110689.74 |
| 2408 | 101014.14 | 110689.93 |
| 2409 | 101013.76 | 110690.16 |
| 2410 | 101013.40 | 110690.43 |
| 2411 | 101012.95 | 110690.84 |
| 2412 | 101012.76 | 110691.05 |
| 2413 | 101012.48 | 110691.39 |
| 2414 | 101012.24 | 110691.76 |
| 2415 | 101012.03 | 110692.16 |
| 2416 | 101011.85 | 110692.56 |
| 2417 | 101011.71 | 110692.99 |
| 2418 | 101005.83 | 110957.53 |
| 2419 | 101005.98 | 110957.11 |
| 2420 | 101006.12 | 110956.70 |
| 2421 | 101006.26 | 110956.28 |
| 2422 | 101006.39 | 110955.86 |
| 2423 | 101006.52 | 110955.44 |
| 2424 | 101006.65 | 110955.02 |
| 2425 | 101006.78 | 110954.59 |
| 2426 | 101006.90 | 110954.17 |
| 2427 | 101007.02 | 110953.75 |
| 2428 | 101007.14 | 110953.32 |
| 2429 | 101007.25 | 110952.89 |
| 2430 | 101007.37 | 110952.47 |
| 2431 | 101007.42 | 110952.25 |
| 2432 | 101007.58 | 110951.61 |
| 2433 | 101007.68 | 110951.18 |
| 2434 | 101007.78 | 110950.75 |
| 2435 | 101007.87 | 110950.32 |
| 2436 | 101007.96 | 110949.89 |

| Обозначение (номер) характерной точки | Перечень координат характерных точек в системе координат, используемой для ведения Единого государственного реестра недвижимости | |
|--|--|-----------|
| | X | Y |
| 2437 | 101008.05 | 110949.46 |
| 2438 | 101008.13 | 110949.02 |
| 2439 | 101008.22 | 110948.59 |
| 2440 | 101008.29 | 110948.16 |
| 2441 | 101008.37 | 110947.72 |
| 2442 | 101008.44 | 110947.29 |
| 2443 | 101008.51 | 110946.85 |
| 2444 | 101008.57 | 110946.41 |
| 2445 | 101008.64 | 110945.98 |
| 2446 | 101008.70 | 110945.54 |
| 2447 | 101008.75 | 110945.10 |
| 2448 | 101008.80 | 110944.67 |
| 2449 | 101008.85 | 110944.23 |
| 2450 | 101008.90 | 110943.79 |
| 2451 | 101008.94 | 110943.35 |
| 2452 | 101008.98 | 110942.91 |
| 2453 | 101009.03 | 110942.47 |
| 2454 | 101009.07 | 110942.03 |
| 2455 | 101009.11 | 110941.59 |
| 2456 | 101009.15 | 110941.15 |
| 2457 | 101009.18 | 110940.71 |
| 2458 | 101009.22 | 110940.27 |
| 2459 | 101009.25 | 110939.83 |
| 2460 | 101009.28 | 110939.39 |
| 2461 | 101009.31 | 110938.95 |
| 2462 | 101009.33 | 110938.51 |
| 2463 | 101009.35 | 110938.07 |
| 2464 | 101009.37 | 110937.63 |
| 2465 | 101009.39 | 110937.19 |
| 2466 | 101009.41 | 110936.75 |
| 2467 | 101009.42 | 110936.31 |
| 2468 | 101009.43 | 110935.87 |
| 2469 | 101009.44 | 110935.43 |
| 2470 | 101009.44 | 110934.99 |
| 2471 | 101009.45 | 110934.54 |
| 2472 | 101009.45 | 110934.10 |
| 2473 | 101009.45 | 110933.66 |
| 2474 | 101009.44 | 110933.22 |
| 2475 | 101009.44 | 110932.78 |
| 2476 | 101009.43 | 110932.34 |
| 2477 | 101009.42 | 110932.01 |
| 2478 | 101009.40 | 110931.46 |
| 2479 | 101009.39 | 110931.02 |
| 2480 | 101009.37 | 110930.58 |
| 2481 | 101009.35 | 110930.13 |
| 2482 | 101009.33 | 110929.69 |

Приложение к градостроительному плану

| Обозначение (номер) характерной точки | Перечень координат характерных точек в системе координат, используемой для ведения Единого государственного реестра недвижимости | |
|--|--|-----------|
| | X | Y |
| 2483 | 101009.30 | 110929.25 |
| 2484 | 101009.28 | 110928.81 |
| 2485 | 101009.25 | 110928.37 |
| 2486 | 101009.21 | 110927.93 |
| 2487 | 101009.18 | 110927.49 |
| 2488 | 101009.14 | 110927.05 |
| 2489 | 101009.11 | 110926.61 |
| 2490 | 101009.06 | 110926.17 |
| 2491 | 101009.02 | 110925.74 |
| 2492 | 101008.97 | 110925.30 |
| 2493 | 101008.93 | 110924.86 |
| 2494 | 101008.88 | 110924.42 |
| 2495 | 101008.82 | 110923.98 |
| 2496 | 101008.77 | 110923.54 |
| 2497 | 101008.71 | 110923.11 |
| 2498 | 101008.65 | 110922.67 |
| 2499 | 101008.54 | 110922.25 |
| 2500 | 101008.44 | 110921.82 |
| 2501 | 101008.33 | 110921.40 |
| 2502 | 101008.23 | 110920.98 |
| 2503 | 101008.12 | 110920.55 |
| 2504 | 101008.02 | 110920.13 |
| 2505 | 101007.92 | 110919.70 |
| 2506 | 101007.82 | 110919.28 |
| 2507 | 101007.72 | 110918.86 |
| 2508 | 101007.62 | 110918.43 |
| 2509 | 101007.52 | 110918.01 |
| 2510 | 101007.42 | 110917.58 |
| 2511 | 101007.32 | 110917.15 |
| 2512 | 101007.23 | 110916.73 |
| 2513 | 101007.13 | 110916.30 |
| 2514 | 101007.04 | 110915.88 |
| 2515 | 101006.94 | 110915.45 |
| 2516 | 101006.85 | 110915.02 |
| 2517 | 101006.76 | 110914.60 |
| 2518 | 101006.67 | 110914.17 |
| 2519 | 101006.58 | 110913.74 |
| 2520 | 101006.49 | 110913.32 |
| 2521 | 101006.40 | 110912.89 |
| 2522 | 101006.32 | 110912.46 |
| 2523 | 101006.23 | 110912.03 |
| 2524 | 101006.14 | 110911.61 |
| 2525 | 101006.06 | 110911.18 |
| 2526 | 101005.98 | 110910.75 |
| 2527 | 101005.89 | 110910.32 |
| 2528 | 101005.81 | 110909.89 |

| Обозначение (номер) характерной точки | Перечень координат характерных точек в системе координат, используемой для ведения Единого государственного реестра недвижимости | |
|--|--|-----------|
| | X | Y |
| 2529 | 101005.73 | 110909.46 |
| 2530 | 101005.64 | 110908.99 |
| 2531 | 101005.57 | 110908.61 |
| 2532 | 101005.49 | 110908.18 |
| 2533 | 101005.41 | 110907.75 |
| 2534 | 101005.34 | 110907.32 |
| 2535 | 101005.26 | 110906.89 |
| 2536 | 101005.18 | 110906.46 |
| 2537 | 101005.11 | 110906.03 |
| 2538 | 101005.04 | 110905.60 |
| 2539 | 101004.96 | 110905.17 |
| 2540 | 101004.89 | 110904.74 |
| 2541 | 101004.82 | 110904.31 |
| 2542 | 101004.75 | 110903.88 |
| 2543 | 101004.68 | 110903.45 |
| 2544 | 101004.62 | 110903.02 |
| 2545 | 101004.55 | 110902.58 |
| 2546 | 101004.48 | 110902.15 |
| 2547 | 101004.42 | 110901.72 |
| 2548 | 101004.35 | 110901.29 |
| 2549 | 101004.29 | 110900.86 |
| 2550 | 101004.23 | 110900.43 |
| 2551 | 101004.16 | 110899.99 |
| 2552 | 101004.10 | 110899.56 |
| 2553 | 101004.04 | 110899.13 |
| 2554 | 101003.98 | 110898.70 |
| 2555 | 101003.93 | 110898.27 |
| 2556 | 101003.87 | 110897.83 |
| 2557 | 101003.81 | 110897.40 |
| 2558 | 101003.76 | 110896.97 |
| 2559 | 101003.70 | 110896.53 |
| 2560 | 101003.65 | 110896.10 |
| 2561 | 101003.59 | 110895.67 |
| 2562 | 101003.54 | 110895.24 |
| 2563 | 101003.49 | 110894.80 |
| 2564 | 101003.44 | 110894.37 |
| 2565 | 101003.39 | 110893.94 |
| 2566 | 101003.34 | 110893.50 |
| 2567 | 101003.29 | 110893.07 |
| 2568 | 101003.25 | 110892.63 |
| 2569 | 101003.20 | 110892.20 |
| 2570 | 101003.18 | 110891.76 |
| 2571 | 101003.16 | 110891.32 |
| 2572 | 101003.14 | 110890.87 |
| 2573 | 101003.12 | 110890.43 |
| 2574 | 101003.10 | 110889.99 |

| Обозначение (номер) характерной точки | Перечень координат характерных точек в системе координат, используемой для ведения Единого государственного реестра недвижимости | |
|--|--|-----------|
| | X | Y |
| 2575 | 101003.08 | 110889.55 |
| 2576 | 101003.07 | 110889.10 |
| 2577 | 101003.06 | 110888.66 |
| 2578 | 101003.04 | 110888.22 |
| 2579 | 101003.03 | 110887.77 |
| 2580 | 101003.02 | 110887.33 |
| 2581 | 101003.01 | 110886.89 |
| 2582 | 101003 | 110886.45 |
| 2583 | 101002.99 | 110886 |
| 2584 | 101002.99 | 110885.56 |
| 2585 | 101002.98 | 110885.12 |
| 2586 | 101002.98 | 110884.68 |
| 2587 | 101002.97 | 110884.23 |
| 2588 | 101002.97 | 110883.79 |
| 2589 | 101002.97 | 110883.35 |
| 2590 | 101002.97 | 110882.75 |
| 2591 | 101002.97 | 110882.46 |
| 2592 | 101002.97 | 110882.02 |
| 2593 | 101002.98 | 110881.58 |
| 2594 | 101002.98 | 110881.13 |
| 2595 | 101002.99 | 110880.69 |
| 2596 | 101002.99 | 110880.25 |
| 2597 | 101003 | 110879.80 |
| 2598 | 101003.01 | 110879.36 |
| 2599 | 101003.02 | 110878.92 |
| 2600 | 101003.03 | 110878.48 |
| 2601 | 101003.04 | 110878.03 |
| 2602 | 101003.06 | 110877.59 |
| 2603 | 101003.07 | 110877.15 |
| 2604 | 101003.09 | 110876.71 |
| 2605 | 101003.10 | 110876.26 |
| 2606 | 101003.12 | 110875.82 |
| 2607 | 101003.46 | 110875.54 |
| 2608 | 101003.79 | 110875.26 |
| 2609 | 101004.12 | 110874.98 |
| 2610 | 101004.45 | 110874.69 |
| 2611 | 101004.78 | 110874.40 |
| 2612 | 101005.10 | 110874.11 |
| 2613 | 101005.43 | 110873.81 |
| 2614 | 101005.74 | 110873.51 |
| 2615 | 101006.06 | 110873.21 |
| 2616 | 101006.38 | 110872.91 |
| 2617 | 101006.69 | 110872.61 |
| 2618 | 101007 | 110872.30 |
| 2619 | 101007.31 | 110871.99 |
| 2620 | 101007.61 | 110871.67 |

| Обозначение (номер) характерной точки | Перечень координат характерных точек в системе координат, используемой для ведения Единого государственного реестра недвижимости | |
|--|--|-----------|
| | X | Y |
| 2621 | 101007.91 | 110871.36 |
| 2622 | 101008.21 | 110871.04 |
| 2623 | 101008.51 | 110870.72 |
| 2624 | 101008.81 | 110870.40 |
| 2625 | 101009.10 | 110870.07 |
| 2626 | 101009.39 | 110869.75 |
| 2627 | 101009.67 | 110869.42 |
| 2628 | 101009.96 | 110869.08 |
| 2629 | 101010.24 | 110868.75 |
| 2630 | 101010.52 | 110868.41 |
| 2631 | 101010.79 | 110868.07 |
| 2632 | 101011.07 | 110867.73 |
| 2633 | 101011.34 | 110867.39 |
| 2634 | 101011.60 | 110867.04 |
| 2635 | 101011.87 | 110866.70 |
| 2636 | 101012.13 | 110866.35 |
| 2637 | 101012.39 | 110866 |
| 2638 | 101012.64 | 110865.64 |
| 2639 | 101012.90 | 110865.28 |
| 2640 | 101013.15 | 110864.93 |
| 2641 | 101013.39 | 110864.57 |
| 2642 | 101013.64 | 110864.20 |
| 2643 | 101013.88 | 110863.84 |
| 2644 | 101014.12 | 110863.47 |
| 2645 | 101014.35 | 110863.11 |
| 2646 | 101014.58 | 110862.74 |
| 2647 | 101014.92 | 110862.19 |
| 2648 | 101015.04 | 110861.99 |
| 2649 | 101015.26 | 110861.61 |
| 2650 | 101015.48 | 110861.24 |
| 2651 | 101015.70 | 110860.86 |
| 2652 | 101015.91 | 110860.48 |
| 2653 | 101016.13 | 110860.09 |
| 2654 | 101016.33 | 110859.71 |
| 2655 | 101016.54 | 110859.32 |
| 2656 | 101016.74 | 110858.94 |
| 2657 | 101016.94 | 110858.55 |
| 2658 | 101017.13 | 110858.16 |
| 2659 | 101017.32 | 110857.76 |
| 2660 | 101017.51 | 110857.37 |
| 2661 | 101017.70 | 110856.97 |
| 2662 | 101017.88 | 110856.58 |
| 2663 | 101018.06 | 110856.18 |
| 2664 | 101018.24 | 110855.78 |
| 2665 | 101018.41 | 110855.38 |
| 2666 | 101018.58 | 110854.98 |

| Обозначение (номер) характерной точки | Перечень координат характерных точек в системе координат, используемой для ведения Единого государственного реестра недвижимости | |
|--|--|-----------|
| | X | Y |
| 2667 | 101018.74 | 110854.57 |
| 2668 | 101018.91 | 110854.17 |
| 2669 | 101019.06 | 110853.76 |
| 2670 | 101019.22 | 110853.35 |
| 2671 | 101019.37 | 110852.94 |
| 2672 | 101019.52 | 110852.53 |
| 2673 | 101019.67 | 110852.12 |
| 2674 | 101019.81 | 110851.71 |
| 2675 | 101019.95 | 110851.29 |
| 2676 | 101020.09 | 110850.88 |
| 2677 | 101020.22 | 110850.46 |
| 2678 | 101020.35 | 110850.04 |
| 2679 | 101020.47 | 110849.62 |
| 2680 | 101020.59 | 110849.21 |
| 2681 | 101020.71 | 110848.79 |
| 2682 | 101020.83 | 110848.36 |
| 2683 | 101020.94 | 110847.94 |
| 2684 | 101021.05 | 110847.52 |
| 2685 | 101021.15 | 110847.09 |
| 2686 | 101021.26 | 110846.67 |
| 2687 | 101021.35 | 110846.24 |
| 2688 | 101021.45 | 110845.82 |
| 2689 | 101021.54 | 110845.39 |
| 2690 | 101023.99 | 110842.05 |
| 2691 | 101026.21 | 110838.49 |
| 2692 | 101028.10 | 110834.83 |
| 2693 | 101029.66 | 110831.04 |
| 2694 | 101030.88 | 110827.04 |
| 2695 | 101031 | 110826.61 |
| 2696 | 101031.13 | 110826.19 |
| 2697 | 101031.25 | 110825.76 |
| 2698 | 101031.37 | 110825.33 |
| 2699 | 101031.49 | 110824.91 |
| 2700 | 101031.62 | 110824.48 |
| 2701 | 101031.74 | 110824.05 |
| 2702 | 101031.86 | 110823.63 |
| 2703 | 101031.98 | 110823.20 |
| 2704 | 101032.09 | 110822.77 |
| 2705 | 101032.21 | 110822.34 |
| 2706 | 101032.33 | 110821.91 |
| 2707 | 101032.45 | 110821.49 |
| 2708 | 101032.56 | 110821.06 |
| 2709 | 101032.68 | 110820.63 |
| 2710 | 101032.79 | 110820.20 |
| 2711 | 101032.91 | 110819.77 |
| 2712 | 101033.02 | 110819.34 |

| Обозначение (номер) характерной точки | Перечень координат характерных точек в системе координат, используемой для ведения Единого государственного реестра недвижимости | |
|--|--|-----------|
| | X | Y |
| 2713 | 101033.14 | 110818.91 |
| 2714 | 101033.25 | 110818.48 |
| 2715 | 101033.36 | 110818.05 |
| 2716 | 101033.47 | 110817.62 |
| 2717 | 101033.59 | 110817.20 |
| 2718 | 101033.70 | 110816.77 |
| 2719 | 101033.81 | 110816.34 |
| 2720 | 101033.92 | 110815.90 |
| 2721 | 101034.03 | 110815.47 |
| 2722 | 101034.13 | 110815.04 |
| 2723 | 101034.24 | 110814.61 |
| 2724 | 101034.35 | 110814.18 |
| 2725 | 101034.46 | 110813.75 |
| 2726 | 101034.56 | 110813.32 |
| 2727 | 101034.67 | 110812.89 |
| 2728 | 101034.77 | 110812.46 |
| 2729 | 101034.88 | 110812.03 |
| 2730 | 101034.98 | 110811.59 |
| 2731 | 101035.08 | 110811.16 |
| 2732 | 101035.19 | 110810.73 |
| 2733 | 101035.29 | 110810.30 |
| 2734 | 101035.39 | 110809.87 |
| 2735 | 101035.49 | 110809.43 |
| 2736 | 101035.59 | 110809 |
| 2737 | 101035.69 | 110808.57 |
| 2738 | 101035.79 | 110808.14 |
| 2739 | 101035.89 | 110807.70 |
| 2740 | 101035.98 | 110807.27 |
| 2741 | 101036.08 | 110806.84 |
| 2742 | 101036.18 | 110806.40 |
| 2743 | 101036.28 | 110805.97 |
| 2744 | 101036.37 | 110805.54 |
| 2745 | 101036.47 | 110805.10 |
| 2746 | 101036.56 | 110804.67 |
| 2747 | 101036.67 | 110804.25 |
| 2748 | 101036.78 | 110803.82 |
| 2749 | 101036.88 | 110803.40 |
| 2750 | 101036.99 | 110802.97 |
| 2751 | 101037.10 | 110802.55 |
| 2752 | 101037.20 | 110802.12 |
| 2753 | 101037.31 | 110801.70 |
| 2754 | 101037.41 | 110801.27 |
| 2755 | 101037.52 | 110800.85 |
| 2756 | 101037.62 | 110800.42 |
| 2757 | 101037.73 | 110800 |
| 2758 | 101037.83 | 110799.57 |

| Обозначение (номер) характерной точки | Перечень координат характерных точек в системе координат, используемой для ведения Единого государственного реестра недвижимости | |
|--|--|-----------|
| | X | Y |
| 2759 | 101037.93 | 110799.15 |
| 2760 | 101038.03 | 110798.72 |
| 2761 | 101038.14 | 110798.30 |
| 2762 | 101038.24 | 110797.87 |
| 2763 | 101038.34 | 110797.45 |
| 2764 | 101038.44 | 110797.02 |
| 2765 | 101038.54 | 110796.59 |
| 2766 | 101038.64 | 110796.17 |
| 2767 | 101038.73 | 110795.74 |
| 2768 | 101038.83 | 110795.31 |
| 2769 | 101038.93 | 110794.89 |
| 2770 | 101039.03 | 110794.46 |
| 2771 | 101039.12 | 110794.03 |
| 2772 | 101039.22 | 110793.61 |
| 2773 | 101039.31 | 110793.18 |
| 2774 | 101039.41 | 110792.75 |
| 2775 | 101039.50 | 110792.33 |
| 2776 | 101039.60 | 110791.90 |
| 2777 | 101039.69 | 110791.47 |
| 2778 | 101039.78 | 110791.04 |
| 2779 | 101039.88 | 110790.62 |
| 2780 | 101039.97 | 110790.19 |
| 2781 | 101040.06 | 110789.76 |
| 2782 | 101040.15 | 110789.33 |
| 2783 | 101040.24 | 110788.90 |
| 2784 | 101040.33 | 110788.48 |
| 2785 | 101040.42 | 110788.05 |
| 2786 | 101040.51 | 110787.62 |
| 2787 | 101040.60 | 110787.19 |
| 2788 | 101040.68 | 110786.76 |
| 2789 | 101040.77 | 110786.33 |
| 2790 | 101040.87 | 110785.84 |
| 2791 | 101040.94 | 110785.47 |
| 2792 | 101041.03 | 110785.04 |
| 2793 | 101041.11 | 110784.62 |
| 2794 | 101041.20 | 110784.19 |
| 2795 | 101041.28 | 110783.76 |
| 2796 | 101041.37 | 110783.33 |
| 2797 | 101041.45 | 110782.90 |
| 2798 | 101041.53 | 110782.47 |
| 2799 | 101041.61 | 110782.04 |
| 2800 | 101041.70 | 110781.61 |
| 2801 | 101041.78 | 110781.18 |
| 2802 | 101041.86 | 110780.75 |
| 2803 | 101041.94 | 110780.32 |
| 2804 | 101042.02 | 110779.89 |

| Обозначение (номер) характерной точки | Перечень координат характерных точек в системе координат, используемой для ведения Единого государственного реестра недвижимости | |
|--|--|-----------|
| | X | Y |
| 2805 | 101042.10 | 110779.46 |
| 2806 | 101042.18 | 110779.03 |
| 2807 | 101042.25 | 110778.60 |
| 2808 | 101042.33 | 110778.17 |
| 2809 | 101042.41 | 110777.73 |
| 2810 | 101042.48 | 110777.30 |
| 2811 | 101042.56 | 110776.87 |
| 2812 | 101042.64 | 110776.44 |
| 2813 | 101042.71 | 110776.01 |
| 2814 | 101042.79 | 110775.58 |
| 2815 | 101042.86 | 110775.15 |
| 2816 | 101042.93 | 110774.72 |
| 2817 | 101043.01 | 110774.29 |
| 2818 | 101043.08 | 110773.85 |
| 2819 | 101043.15 | 110773.42 |
| 2820 | 101043.22 | 110772.99 |
| 2821 | 101043.29 | 110772.56 |
| 2822 | 101043.36 | 110772.13 |
| 2823 | 101043.43 | 110771.69 |
| 2824 | 101043.50 | 110771.26 |
| 2825 | 101043.57 | 110770.83 |
| 2826 | 101043.85 | 110770.50 |
| 2827 | 101044.14 | 110770.17 |
| 2828 | 101044.42 | 110769.83 |
| 2829 | 101044.70 | 110769.50 |
| 2830 | 101044.98 | 110769.16 |
| 2831 | 101045.26 | 110768.83 |
| 2832 | 101045.54 | 110768.49 |
| 2833 | 101045.82 | 110768.15 |
| 2834 | 101046.09 | 110767.82 |
| 2835 | 101046.37 | 110767.48 |
| 2836 | 101046.64 | 110767.14 |
| 2837 | 101046.92 | 110766.80 |
| 2838 | 101047.19 | 110766.46 |
| 2839 | 101047.46 | 110766.11 |
| 2840 | 101047.73 | 110765.77 |
| 2841 | 101048 | 110765.43 |
| 2842 | 101048.27 | 110765.08 |
| 2843 | 101048.54 | 110764.74 |
| 2844 | 101048.80 | 110764.39 |
| 2845 | 101049.07 | 110764.05 |
| 2846 | 101049.33 | 110763.70 |
| 2847 | 101049.60 | 110763.35 |
| 2848 | 101049.86 | 110763 |
| 2849 | 101050.12 | 110762.65 |
| 2850 | 101050.38 | 110762.30 |

| Обозначение (номер) характерной точки | Перечень координат характерных точек в системе координат, используемой для ведения Единого государственного реестра недвижимости | |
|--|--|-----------|
| | X | Y |
| 2851 | 101050.64 | 110761.95 |
| 2852 | 101050.90 | 110761.60 |
| 2853 | 101051.16 | 110761.24 |
| 2854 | 101051.41 | 110760.89 |
| 2855 | 101051.67 | 110760.54 |
| 2856 | 101051.92 | 110760.18 |
| 2857 | 101052.18 | 110759.83 |
| 2858 | 101052.43 | 110759.47 |
| 2859 | 101052.68 | 110759.11 |
| 2860 | 101052.93 | 110758.76 |
| 2861 | 101053.18 | 110758.40 |
| 2862 | 101053.46 | 110757.99 |
| 2863 | 101053.67 | 110757.68 |
| 2864 | 101053.92 | 110757.32 |
| 2865 | 101054.17 | 110756.96 |
| 2866 | 101054.41 | 110756.59 |
| 2867 | 101054.65 | 110756.23 |
| 2868 | 101054.89 | 110755.87 |
| 2869 | 101055.14 | 110755.50 |
| 2870 | 101055.38 | 110755.14 |
| 2871 | 101055.61 | 110754.77 |
| 2872 | 101055.85 | 110754.41 |
| 2873 | 101056.09 | 110754.04 |
| 2874 | 101056.33 | 110753.67 |
| 2875 | 101056.56 | 110753.30 |
| 2876 | 101056.79 | 110752.94 |
| 2877 | 101057.03 | 110752.57 |
| 2878 | 101057.26 | 110752.20 |
| 2879 | 101057.49 | 110751.82 |
| 2880 | 101057.72 | 110751.45 |
| 2881 | 101057.95 | 110751.08 |
| 2882 | 101058.17 | 110750.71 |
| 2883 | 101058.40 | 110750.33 |
| 2884 | 101058.62 | 110749.96 |
| 2885 | 101058.85 | 110749.59 |
| 2886 | 101059.07 | 110749.21 |
| 2887 | 101059.29 | 110748.83 |
| 2888 | 101059.51 | 110748.46 |
| 2889 | 101059.73 | 110748.08 |
| 2890 | 101059.95 | 110747.70 |
| 2891 | 101060.17 | 110747.32 |
| 2892 | 101060.39 | 110746.94 |
| 2893 | 101060.60 | 110746.56 |
| 2894 | 101060.81 | 110746.18 |
| 2895 | 101061.03 | 110745.80 |
| 2896 | 101061.24 | 110745.42 |

Приложение к градостроительному плану

| Обозначение (номер) характерной точки | Перечень координат характерных точек в системе координат, используемой для ведения Единого государственного реестра недвижимости | |
|--|--|-----------|
| | X | Y |
| 2897 | 101063.02 | 110741.87 |
| 2898 | 101064.47 | 110738.31 |
| 2899 | 101065.47 | 110735.23 |
| 2900 | 101065.60 | 110734.81 |
| 2901 | 101065.72 | 110734.39 |
| 2902 | 101065.84 | 110733.97 |
| 2903 | 101065.96 | 110733.55 |
| 2904 | 101066.08 | 110733.12 |
| 2905 | 101066.19 | 110732.70 |
| 2906 | 101066.31 | 110732.28 |
| 2907 | 101066.42 | 110731.85 |
| 2908 | 101066.53 | 110731.43 |
| 2909 | 101066.64 | 110731 |
| 2910 | 101066.75 | 110730.58 |
| 2911 | 101066.86 | 110730.15 |
| 2912 | 101066.96 | 110729.73 |
| 2913 | 101067.07 | 110729.30 |
| 2914 | 101067.17 | 110728.87 |
| 2915 | 101067.25 | 110728.52 |
| 2916 | 101067.36 | 110728.02 |
| 2917 | 101067.46 | 110727.59 |
| 2918 | 101067.56 | 110727.16 |
| 2919 | 101067.65 | 110726.73 |
| 2920 | 101067.74 | 110726.30 |
| 2921 | 101067.83 | 110725.88 |
| 2922 | 101067.92 | 110725.45 |
| 2923 | 101068 | 110725.02 |
| 2924 | 101068.09 | 110724.58 |
| 2925 | 101068.17 | 110724.15 |
| 2926 | 101068.25 | 110723.72 |
| 2927 | 101068.33 | 110723.29 |
| 2928 | 101068.40 | 110722.86 |
| 2929 | 101068.48 | 110722.43 |
| 2930 | 101068.55 | 110721.99 |
| 2931 | 101068.63 | 110721.56 |
| 2932 | 101068.70 | 110721.13 |
| 2933 | 101068.76 | 110720.70 |
| 2934 | 101068.83 | 110720.26 |
| 2935 | 101068.90 | 110719.83 |
| 2936 | 101068.96 | 110719.39 |
| 2937 | 101069.02 | 110718.96 |
| 2938 | 101069.09 | 110718.52 |
| 2939 | 101069.17 | 110718.08 |
| 2940 | 101069.24 | 110717.65 |
| 2941 | 101069.30 | 110717.21 |
| 2942 | 101069.37 | 110716.77 |

| Обозначение (номер) характерной точки | Перечень координат характерных точек в системе координат, используемой для ведения Единого государственного реестра недвижимости | |
|--|--|-----------|
| | X | Y |
| 2943 | 101069.43 | 110716.33 |
| 2944 | 101069.50 | 110715.89 |
| 2945 | 101069.56 | 110715.45 |
| 2946 | 101069.61 | 110715.01 |
| 2947 | 101069.69 | 110714.40 |
| 2948 | 101069.72 | 110714.13 |
| 2949 | 101069.77 | 110713.69 |
| 2950 | 101069.82 | 110713.25 |
| 2951 | 101069.87 | 110712.81 |
| 2952 | 101069.92 | 110712.37 |
| 2953 | 101069.96 | 110711.92 |
| 2954 | 101070 | 110711.48 |
| 2955 | 101070.04 | 110711.04 |
| 2956 | 101070.08 | 110710.60 |
| 2957 | 101070.11 | 110710.15 |
| 2958 | 101070.14 | 110709.71 |
| 2959 | 101070.18 | 110709.27 |
| 2960 | 101070.20 | 110708.83 |
| 2961 | 101070.23 | 110708.38 |
| 2962 | 101070.26 | 110707.94 |
| 2963 | 101070.28 | 110707.50 |
| 2964 | 101070.30 | 110707.05 |
| 2965 | 101070.32 | 110706.61 |
| 2966 | 101070.33 | 110706.17 |
| 2967 | 101070.35 | 110705.72 |
| 2968 | 101070.36 | 110705.28 |
| 2969 | 101070.39 | 110704.84 |
| 2970 | 101070.41 | 110704.40 |
| 2971 | 101070.44 | 110703.97 |
| 2972 | 101070.46 | 110703.53 |
| 2973 | 101070.48 | 110703.09 |
| 2974 | 101070.50 | 110702.65 |
| 2975 | 101070.52 | 110702.21 |
| 2976 | 101070.53 | 110701.78 |
| 2977 | 101070.54 | 110701.34 |
| 2978 | 101070.56 | 110700.90 |
| 2979 | 101070.56 | 110700.46 |
| 2980 | 101070.57 | 110700.02 |
| 2981 | 101070.58 | 110699.58 |
| 2982 | 101070.58 | 110699.14 |
| 2983 | 101070.58 | 110698.70 |
| 2984 | 101070.58 | 110698.39 |
| 2985 | 101070.58 | 110697.83 |
| 2986 | 101070.57 | 110697.39 |
| 2987 | 101070.57 | 110696.95 |
| 2988 | 101070.56 | 110696.51 |

| Обозначение (номер) характерной точки | Перечень координат характерных точек в системе координат, используемой для ведения Единого государственного реестра недвижимости | |
|--|--|-----------|
| | X | Y |
| 2989 | 101070.55 | 110696.07 |
| 2990 | 101070.53 | 110695.63 |
| 2991 | 101070.52 | 110695.20 |
| 2992 | 101070.50 | 110694.76 |
| 2993 | 101070.48 | 110694.32 |
| 2994 | 101070.46 | 110693.88 |
| 2995 | 101070.44 | 110693.44 |
| 2996 | 101070.42 | 110693.01 |
| 2997 | 101070.39 | 110692.57 |
| 2998 | 101070.36 | 110692.13 |
| 2999 | 101070.33 | 110691.69 |
| 3000 | 101070.30 | 110691.25 |
| 3001 | 101070.27 | 110690.82 |
| 3002 | 101070.23 | 110690.38 |
| 3003 | 101070.21 | 110689.94 |
| 3004 | 101070.18 | 110689.50 |
| 3005 | 101070.15 | 110689.06 |
| 3006 | 101070.11 | 110688.63 |
| 3007 | 101070.07 | 110688.19 |
| 3008 | 101070.02 | 110687.75 |
| 3009 | 101069.97 | 110687.31 |
| 3010 | 101069.91 | 110686.88 |
| 3011 | 101069.84 | 110686.44 |
| 3012 | 101069.80 | 110686.16 |
| 3013 | 101069.70 | 110685.58 |
| 3014 | 101069.62 | 110685.14 |
| 3015 | 101069.53 | 110684.71 |
| 3016 | 101069.44 | 110684.28 |
| 3017 | 101069.35 | 110683.85 |
| 3018 | 101069.25 | 110683.43 |
| 3019 | 101069.14 | 110683 |
| 3020 | 101069.03 | 110682.57 |
| 3021 | 101068.91 | 110682.15 |
| 3022 | 101068.74 | 110681.53 |
| 3023 | 100966.85 | 110689.79 |
| 3024 | 100966.80 | 110690.22 |
| 3025 | 100966.75 | 110690.66 |
| 3026 | 100966.71 | 110691.10 |
| 3027 | 100966.67 | 110691.53 |
| 3028 | 100966.64 | 110691.97 |
| 3029 | 100966.61 | 110692.40 |
| 3030 | 100966.58 | 110692.84 |
| 3031 | 100966.56 | 110693.28 |
| 3032 | 100966.54 | 110693.67 |
| 3033 | 100966.52 | 110694.15 |
| 3034 | 100966.51 | 110694.59 |

| Обозначение (номер) характерной точки | Перечень координат характерных точек в системе координат, используемой для ведения Единого государственного реестра недвижимости | |
|--|--|-----------|
| | X | Y |
| 3035 | 100966.51 | 110695.03 |
| 3036 | 100966.50 | 110695.47 |
| 3037 | 100966.51 | 110695.90 |
| 3038 | 100966.51 | 110696.34 |
| 3039 | 100966.52 | 110696.78 |
| 3040 | 100966.18 | 110699.82 |
| 3041 | 100965.91 | 110700.17 |
| 3042 | 100965.64 | 110700.52 |
| 3043 | 100965.38 | 110700.88 |
| 3044 | 100965.11 | 110701.23 |
| 3045 | 100964.85 | 110701.59 |
| 3046 | 100964.59 | 110701.95 |
| 3047 | 100964.33 | 110702.31 |
| 3048 | 100964.08 | 110702.67 |
| 3049 | 100963.82 | 110703.03 |
| 3050 | 100963.57 | 110703.40 |
| 3051 | 100963.32 | 110703.76 |
| 3052 | 100963.07 | 110704.13 |
| 3053 | 100962.82 | 110704.50 |
| 3054 | 100962.64 | 110704.77 |
| 3055 | 100962.33 | 110705.23 |
| 3056 | 100962.09 | 110705.61 |
| 3057 | 100961.85 | 110705.98 |
| 3058 | 100961.62 | 110706.35 |
| 3059 | 100961.38 | 110706.73 |
| 3060 | 100961.15 | 110707.10 |
| 3061 | 100960.91 | 110707.48 |
| 3062 | 100960.68 | 110707.86 |
| 3063 | 100960.46 | 110708.24 |
| 3064 | 100960.23 | 110708.62 |
| 3065 | 100960.01 | 110709 |
| 3066 | 100959.78 | 110709.38 |
| 3067 | 100959.56 | 110709.77 |
| 3068 | 100959.35 | 110710.15 |
| 3069 | 100959.13 | 110710.54 |
| 3070 | 100954.52 | 110716.78 |
| 3071 | 100954.28 | 110717.15 |
| 3072 | 100954.04 | 110717.52 |
| 3073 | 100953.81 | 110717.89 |
| 3074 | 100953.57 | 110718.26 |
| 3075 | 100953.34 | 110718.63 |
| 3076 | 100953.11 | 110719 |
| 3077 | 100952.88 | 110719.38 |
| 3078 | 100952.66 | 110719.75 |
| 3079 | 100952.43 | 110720.13 |
| 3080 | 100952.21 | 110720.51 |

| Обозначение (номер) характерной точки | Перечень координат характерных точек в системе координат, используемой для ведения Единого государственного реестра недвижимости | |
|--|--|-----------|
| | X | Y |
| 3081 | 100951.99 | 110720.89 |
| 3082 | 100951.78 | 110721.27 |
| 3083 | 100951.56 | 110721.65 |
| 3084 | 100951.35 | 110722.04 |
| 3085 | 100951.14 | 110722.42 |
| 3086 | 100950.93 | 110722.81 |
| 3087 | 100950.72 | 110723.19 |
| 3088 | 100950.51 | 110723.58 |
| 3089 | 100950.31 | 110723.97 |
| 3090 | 100950.11 | 110724.36 |
| 3091 | 100949.91 | 110724.75 |
| 3092 | 100949.71 | 110725.14 |
| 3093 | 100949.52 | 110725.54 |
| 3094 | 100949.33 | 110725.93 |
| 3095 | 100949.14 | 110726.33 |
| 3096 | 100948.95 | 110726.72 |
| 3097 | 100948.76 | 110727.12 |
| 3098 | 100948.58 | 110727.52 |
| 3099 | 100948.40 | 110727.92 |
| 3100 | 100948.22 | 110728.32 |
| 3101 | 100948.04 | 110728.72 |
| 3102 | 100947.87 | 110729.12 |
| 3103 | 100947.69 | 110729.53 |
| 3104 | 100947.52 | 110729.93 |
| 3105 | 100947.35 | 110730.33 |
| 3106 | 100947.19 | 110730.74 |
| 3107 | 100947.02 | 110731.15 |
| 3108 | 100946.86 | 110731.55 |
| 3109 | 100946.70 | 110731.96 |
| 3110 | 100946.54 | 110732.37 |
| 3111 | 100946.39 | 110732.78 |
| 3112 | 100946.23 | 110733.19 |
| 3113 | 100946.08 | 110733.61 |
| 3114 | 100945.93 | 110734.02 |
| 3115 | 100945.79 | 110734.43 |
| 3116 | 100945.64 | 110734.85 |
| 3117 | 100945.50 | 110735.26 |
| 3118 | 100945.36 | 110735.68 |
| 3119 | 100945.22 | 110736.09 |
| 3120 | 100945.09 | 110736.51 |
| 3121 | 100944.96 | 110736.93 |
| 3122 | 100944.82 | 110737.35 |
| 3123 | 100944.72 | 110737.69 |
| 3124 | 100944.57 | 110738.19 |
| 3125 | 100944.45 | 110738.61 |
| 3126 | 100944.32 | 110739.03 |

| Обозначение (номер) характерной точки | Перечень координат характерных точек в системе координат, используемой для ведения Единого государственного реестра недвижимости | |
|--|--|-----------|
| | X | Y |
| 3127 | 100944.20 | 110739.45 |
| 3128 | 100944.09 | 110739.88 |
| 3129 | 100943.97 | 110740.30 |
| 3130 | 100943.86 | 110740.72 |
| 3131 | 100943.75 | 110741.15 |
| 3132 | 100943.64 | 110741.57 |
| 3133 | 100943.54 | 110742 |
| 3134 | 100943.43 | 110742.42 |
| 3135 | 100943.33 | 110742.85 |
| 3136 | 100943.23 | 110743.28 |
| 3137 | 100943.14 | 110743.71 |
| 3138 | 100943.04 | 110744.14 |
| 3139 | 100942.95 | 110744.56 |
| 3140 | 100942.86 | 110744.99 |
| 3141 | 100942.77 | 110745.42 |
| 3142 | 100942.69 | 110745.85 |
| 3143 | 100942.61 | 110746.29 |
| 3144 | 100942.53 | 110746.72 |
| 3145 | 100942.45 | 110747.15 |
| 3146 | 100942.37 | 110747.58 |
| 3147 | 100942.30 | 110748.01 |
| 3148 | 100942.23 | 110748.45 |
| 3149 | 100942.16 | 110748.88 |
| 3150 | 100942.09 | 110749.31 |
| 3151 | 100942.03 | 110749.75 |
| 3152 | 100941.97 | 110750.18 |
| 3153 | 100941.91 | 110750.62 |
| 3154 | 100941.85 | 110751.05 |
| 3155 | 100941.80 | 110751.49 |
| 3156 | 100941.74 | 110751.92 |
| 3157 | 100941.69 | 110752.36 |
| 3158 | 100941.65 | 110752.79 |
| 3159 | 100941.60 | 110753.23 |
| 3160 | 100941.56 | 110753.67 |
| 3161 | 100941.52 | 110754.10 |
| 3162 | 100941.48 | 110754.54 |
| 3163 | 100941.44 | 110754.98 |
| 3164 | 100941.41 | 110755.42 |
| 3165 | 100941.38 | 110755.85 |
| 3166 | 100941.35 | 110756.29 |
| 3167 | 100941.33 | 110756.73 |
| 3168 | 100941.30 | 110757.17 |
| 3169 | 100941.28 | 110757.61 |
| 3170 | 100941.26 | 110758.04 |
| 3171 | 100941.24 | 110758.48 |
| 3172 | 100941.23 | 110758.92 |

| Обозначение (номер) характерной точки | Перечень координат характерных точек в системе координат, используемой для ведения Единого государственного реестра недвижимости | |
|--|--|-----------|
| | X | Y |
| 3173 | 100941.22 | 110759.36 |
| 3174 | 100941.21 | 110759.80 |
| 3175 | 100941.20 | 110760.24 |
| 3176 | 100941.20 | 110760.68 |
| 3177 | 100941.19 | 110761.11 |
| 3178 | 100941.19 | 110761.55 |
| 3179 | 100941.20 | 110761.99 |
| 3180 | 100941.20 | 110762.43 |
| 3181 | 100941.16 | 110762.87 |
| 3182 | 100941.11 | 110763.30 |
| 3183 | 100941.06 | 110763.74 |
| 3184 | 100941.01 | 110764.18 |
| 3185 | 100940.94 | 110764.61 |
| 3186 | 100940.88 | 110765.04 |
| 3187 | 100940.81 | 110765.48 |
| 3188 | 100940.75 | 110765.79 |
| 3189 | 100940.65 | 110766.34 |
| 3190 | 100940.56 | 110766.77 |
| 3191 | 100940.47 | 110767.20 |
| 3192 | 100940.37 | 110767.63 |
| 3193 | 100940.27 | 110768.06 |
| 3194 | 100940.16 | 110768.48 |
| 3195 | 100940.05 | 110768.91 |
| 3196 | 100939.93 | 110769.33 |
| 3197 | 100934.70 | 110784.23 |
| 3198 | 100934.56 | 110784.64 |
| 3199 | 100934.42 | 110785.06 |
| 3200 | 100934.26 | 110785.57 |
| 3201 | 100934.16 | 110785.90 |
| 3202 | 100934.04 | 110786.32 |
| 3203 | 100933.92 | 110786.74 |
| 3204 | 100933.80 | 110787.16 |
| 3205 | 100933.69 | 110787.58 |
| 3206 | 100933.59 | 110788.01 |
| 3207 | 100930.25 | 110800.80 |
| 3208 | 100929.93 | 110801.10 |
| 3209 | 100929.60 | 110801.40 |
| 3210 | 100929.28 | 110801.70 |
| 3211 | 100928.96 | 110802 |
| 3212 | 100928.64 | 110802.31 |
| 3213 | 100928.33 | 110802.61 |
| 3214 | 100928.01 | 110802.92 |
| 3215 | 100927.70 | 110803.23 |
| 3216 | 100927.39 | 110803.54 |
| 3217 | 100927.08 | 110803.85 |
| 3218 | 100926.77 | 110804.16 |

Приложение к градостроительному плану

| Обозначение (номер) характерной точки | Перечень координат характерных точек в системе координат, используемой для ведения Единого государственного реестра недвижимости | |
|--|--|-----------|
| | X | Y |
| 3219 | 100926.46 | 110804.48 |
| 3220 | 100926.15 | 110804.79 |
| 3221 | 100925.85 | 110805.11 |
| 3222 | 100925.54 | 110805.43 |
| 3223 | 100925.24 | 110805.75 |
| 3224 | 100924.94 | 110806.07 |
| 3225 | 100924.64 | 110806.39 |
| 3226 | 100924.34 | 110806.72 |
| 3227 | 100924.05 | 110807.04 |
| 3228 | 100923.75 | 110807.37 |
| 3229 | 100923.46 | 110807.70 |
| 3230 | 100923.17 | 110808.03 |
| 3231 | 100922.88 | 110808.36 |
| 3232 | 100922.59 | 110808.69 |
| 3233 | 100922.31 | 110809.03 |
| 3234 | 100922.02 | 110809.36 |
| 3235 | 100921.74 | 110809.70 |
| 3236 | 100921.45 | 110810.04 |
| 3237 | 100921.17 | 110810.38 |
| 3238 | 100920.90 | 110810.72 |
| 3239 | 100920.62 | 110811.06 |
| 3240 | 100920.34 | 110811.40 |
| 3241 | 100920.07 | 110811.75 |
| 3242 | 100919.80 | 110812.09 |
| 3243 | 100919.53 | 110812.44 |
| 3244 | 100919.26 | 110812.79 |
| 3245 | 100918.99 | 110813.14 |
| 3246 | 100918.72 | 110813.49 |
| 3247 | 100918.46 | 110813.84 |
| 3248 | 100918.20 | 110814.20 |
| 3249 | 100917.94 | 110814.55 |
| 3250 | 100917.68 | 110814.91 |
| 3251 | 100917.42 | 110815.26 |
| 3252 | 100917.17 | 110815.62 |
| 3253 | 100916.91 | 110815.98 |
| 3254 | 100916.66 | 110816.34 |
| 3255 | 100916.41 | 110816.70 |
| 3256 | 100916.16 | 110817.07 |
| 3257 | 100915.91 | 110817.43 |
| 3258 | 100915.67 | 110817.80 |
| 3259 | 100915.42 | 110818.16 |
| 3260 | 100915.18 | 110818.53 |
| 3261 | 100914.94 | 110818.90 |
| 3262 | 100914.70 | 110819.27 |
| 3263 | 100914.57 | 110819.48 |
| 3264 | 100914.23 | 110820.01 |

| Обозначение (номер) характерной точки | Перечень координат характерных точек в системе координат, используемой для ведения Единого государственного реестра недвижимости | |
|--|--|-----------|
| | X | Y |
| 3265 | 100914 | 110820.39 |
| 3266 | 100913.77 | 110820.76 |
| 3267 | 100913.54 | 110821.14 |
| 3268 | 100913.31 | 110821.51 |
| 3269 | 100913.08 | 110821.89 |
| 3270 | 100912.86 | 110822.27 |
| 3271 | 100912.64 | 110822.65 |
| 3272 | 100912.42 | 110823.03 |
| 3273 | 100912.20 | 110823.41 |
| 3274 | 100911.98 | 110823.80 |
| 3275 | 100911.76 | 110824.18 |
| 3276 | 100911.55 | 110824.56 |
| 3277 | 100911.34 | 110824.95 |
| 3278 | 100911.13 | 110825.34 |
| 3279 | 100910.92 | 110825.72 |
| 3280 | 100910.71 | 110826.11 |
| 3281 | 100910.51 | 110826.50 |
| 3282 | 100910.31 | 110826.89 |
| 3283 | 100910.11 | 110827.29 |
| 3284 | 100909.91 | 110827.68 |
| 3285 | 100909.71 | 110828.07 |
| 3286 | 100909.52 | 110828.47 |
| 3287 | 100909.32 | 110828.86 |
| 3288 | 100909.13 | 110829.26 |
| 3289 | 100908.94 | 110829.66 |
| 3290 | 100908.75 | 110830.05 |
| 3291 | 100908.57 | 110830.45 |
| 3292 | 100908.38 | 110830.85 |
| 3293 | 100908.20 | 110831.25 |
| 3294 | 100908.02 | 110831.66 |
| 3295 | 100907.84 | 110832.06 |
| 3296 | 100907.67 | 110832.46 |
| 3297 | 100907.49 | 110832.87 |
| 3298 | 100907.32 | 110833.27 |
| 3299 | 100907.15 | 110833.68 |
| 3300 | 100906.98 | 110834.08 |
| 3301 | 100906.81 | 110834.49 |
| 3302 | 100906.65 | 110834.90 |
| 3303 | 100906.49 | 110835.31 |
| 3304 | 100906.32 | 110835.72 |
| 3305 | 100906.16 | 110836.13 |
| 3306 | 100906.01 | 110836.54 |
| 3307 | 100905.85 | 110836.95 |
| 3308 | 100905.70 | 110837.36 |
| 3309 | 100905.55 | 110837.78 |
| 3310 | 100905.40 | 110838.19 |

| Обозначение (номер) характерной точки | Перечень координат характерных точек в системе координат, используемой для ведения Единого государственного реестра недвижимости | |
|--|--|-----------|
| | X | Y |
| 3311 | 100905.25 | 110838.60 |
| 3312 | 100905.10 | 110839.02 |
| 3313 | 100904.96 | 110839.44 |
| 3314 | 100904.82 | 110839.85 |
| 3315 | 100904.68 | 110840.27 |
| 3316 | 100903.90 | 110842.94 |
| 3317 | 100903.80 | 110843.39 |
| 3318 | 100903.70 | 110843.83 |
| 3319 | 100903.60 | 110844.28 |
| 3320 | 100903.50 | 110844.73 |
| 3321 | 100903.41 | 110845.18 |
| 3322 | 100903.34 | 110845.50 |
| 3323 | 100903.23 | 110846.08 |
| 3324 | 100903.14 | 110846.52 |
| 3325 | 100903.05 | 110846.98 |
| 3326 | 100902.97 | 110847.43 |
| 3327 | 100902.89 | 110847.88 |
| 3328 | 100902.81 | 110848.33 |
| 3329 | 100902.74 | 110848.78 |
| 3330 | 100902.67 | 110849.23 |
| 3331 | 100902.60 | 110849.69 |
| 3332 | 100902.53 | 110850.14 |
| 3333 | 100902.46 | 110850.59 |
| 3334 | 100902.40 | 110851.05 |
| 3335 | 100902.34 | 110851.50 |
| 3336 | 100902.28 | 110851.94 |
| 3337 | 100902.22 | 110852.38 |
| 3338 | 100902.17 | 110852.81 |
| 3339 | 100902.11 | 110853.25 |
| 3340 | 100902.06 | 110853.69 |
| 3341 | 100902 | 110854.13 |
| 3342 | 100901.95 | 110854.57 |
| 3343 | 100901.89 | 110855 |
| 3344 | 100901.84 | 110855.44 |
| 3345 | 100901.79 | 110855.88 |
| 3346 | 100901.74 | 110856.32 |
| 3347 | 100901.68 | 110856.76 |
| 3348 | 100901.63 | 110857.20 |
| 3349 | 100901.58 | 110857.63 |
| 3350 | 100901.53 | 110858.07 |
| 3351 | 100901.48 | 110858.51 |
| 3352 | 100901.44 | 110858.95 |
| 3353 | 100901.39 | 110859.39 |
| 3354 | 100901.34 | 110859.84 |
| 3355 | 100901.29 | 110860.27 |
| 3356 | 100901.25 | 110860.71 |

| Обозначение (номер) характерной точки | Перечень координат характерных точек в системе координат, используемой для ведения Единого государственного реестра недвижимости | |
|--|--|-----------|
| | X | Y |
| 3357 | 100901.20 | 110861.15 |
| 3358 | 100901.16 | 110861.58 |
| 3359 | 100901.11 | 110862.02 |
| 3360 | 100901.07 | 110862.46 |
| 3361 | 100901.03 | 110862.90 |
| 3362 | 100900.99 | 110863.34 |
| 3363 | 100900.94 | 110863.78 |
| 3364 | 100900.90 | 110864.22 |
| 3365 | 100900.86 | 110864.66 |
| 3366 | 100900.82 | 110865.10 |
| 3367 | 100900.78 | 110865.54 |
| 3368 | 100900.74 | 110865.98 |
| 3369 | 100900.71 | 110866.42 |
| 3370 | 100900.67 | 110866.86 |
| 3371 | 100900.63 | 110867.30 |
| 3372 | 100900.60 | 110867.74 |
| 3373 | 100900.56 | 110868.18 |
| 3374 | 100900.53 | 110868.63 |
| 3375 | 100900.50 | 110869.08 |
| 3376 | 100900.47 | 110869.52 |
| 3377 | 100900.44 | 110869.97 |
| 3378 | 100900.41 | 110870.42 |
| 3379 | 100900.38 | 110870.87 |
| 3380 | 100900.36 | 110871.31 |
| 3381 | 100900.33 | 110871.76 |
| 3382 | 100900.31 | 110872.21 |
| 3383 | 100900.28 | 110872.66 |
| 3384 | 100900.26 | 110873.11 |
| 3385 | 100900.24 | 110873.55 |
| 3386 | 100900.22 | 110874 |
| 3387 | 100900.20 | 110874.45 |
| 3388 | 100900.18 | 110874.90 |
| 3389 | 100900.16 | 110875.35 |
| 3390 | 100900.14 | 110875.79 |
| 3391 | 100900.13 | 110876.24 |
| 3392 | 100900.12 | 110876.52 |
| 3393 | 100900.10 | 110877.14 |
| 3394 | 100900.09 | 110877.59 |
| 3395 | 100900.08 | 110878.04 |
| 3396 | 100900.07 | 110878.49 |
| 3397 | 100900.06 | 110878.93 |
| 3398 | 100900.05 | 110879.38 |
| 3399 | 100900.04 | 110879.83 |
| 3400 | 100900.03 | 110880.28 |
| 3401 | 100900.03 | 110880.73 |
| 3402 | 100900.02 | 110881.18 |

| Обозначение (номер) характерной точки | Перечень координат характерных точек в системе координат, используемой для ведения Единого государственного реестра недвижимости | |
|--|--|-----------|
| | X | Y |
| 3403 | 100900.02 | 110881.63 |
| 3404 | 100900.01 | 110882.07 |
| 3405 | 100900.01 | 110882.52 |
| 3406 | 100900.01 | 110882.97 |
| 3407 | 100900.01 | 110883.42 |
| 3408 | 100900 | 110883.86 |
| 3409 | 100899.99 | 110884.29 |
| 3410 | 100899.98 | 110884.73 |
| 3411 | 100899.98 | 110885.17 |
| 3412 | 100899.97 | 110885.60 |
| 3413 | 100899.97 | 110886.04 |
| 3414 | 100899.96 | 110886.47 |
| 3415 | 100899.96 | 110886.91 |
| 3416 | 100899.96 | 110887.35 |
| 3417 | 100899.96 | 110887.78 |
| 3418 | 100899.96 | 110888.22 |
| 3419 | 100899.96 | 110888.66 |
| 3420 | 100899.96 | 110889.09 |
| 3421 | 100899.97 | 110889.53 |
| 3422 | 100899.98 | 110889.97 |
| 3423 | 100899.98 | 110890.40 |
| 3424 | 100899.99 | 110890.84 |
| 3425 | 100900 | 110891.28 |
| 3426 | 100900.01 | 110891.76 |
| 3427 | 100900.02 | 110892.15 |
| 3428 | 100900.03 | 110892.59 |
| 3429 | 100900.05 | 110893.02 |
| 3430 | 100900.06 | 110893.46 |
| 3431 | 100900.08 | 110893.89 |
| 3432 | 100900.09 | 110894.33 |
| 3433 | 100900.11 | 110894.77 |
| 3434 | 100900.13 | 110895.20 |
| 3435 | 100900.15 | 110895.64 |
| 3436 | 100900.17 | 110896.07 |
| 3437 | 100900.20 | 110896.51 |
| 3438 | 100900.22 | 110896.95 |
| 3439 | 100900.24 | 110897.38 |
| 3440 | 100900.27 | 110897.82 |
| 3441 | 100900.30 | 110898.25 |
| 3442 | 100900.33 | 110898.69 |
| 3443 | 100900.35 | 110899.12 |
| 3444 | 100900.39 | 110899.56 |
| 3445 | 100900.42 | 110899.99 |
| 3446 | 100900.45 | 110900.43 |
| 3447 | 100900.48 | 110900.88 |
| 3448 | 100900.51 | 110901.32 |

| Обозначение (номер) характерной точки | Перечень координат характерных точек в системе координат, используемой для ведения Единого государственного реестра недвижимости | |
|--|--|-----------|
| | X | Y |
| 3449 | 100900.55 | 110901.77 |
| 3450 | 100900.58 | 110902.21 |
| 3451 | 100900.61 | 110902.66 |
| 3452 | 100900.65 | 110903.10 |
| 3453 | 100900.68 | 110903.55 |
| 3454 | 100900.72 | 110903.99 |
| 3455 | 100900.76 | 110904.44 |
| 3456 | 100900.79 | 110904.89 |
| 3457 | 100900.83 | 110905.33 |
| 3458 | 100900.87 | 110905.78 |
| 3459 | 100900.91 | 110906.22 |
| 3460 | 100900.95 | 110906.67 |
| 3461 | 100900.99 | 110907.11 |
| 3462 | 100901.03 | 110907.56 |
| 3463 | 100901.07 | 110908 |
| 3464 | 100901.12 | 110908.55 |
| 3465 | 100901.15 | 110908.89 |
| 3466 | 100901.20 | 110909.34 |
| 3467 | 100901.24 | 110909.78 |
| 3468 | 100901.28 | 110910.23 |
| 3469 | 100901.33 | 110910.67 |
| 3470 | 100901.37 | 110911.12 |
| 3471 | 100901.42 | 110911.56 |
| 3472 | 100901.46 | 110912 |
| 3473 | 100901.51 | 110912.45 |
| 3474 | 100901.56 | 110912.89 |
| 3475 | 100901.61 | 110913.34 |
| 3476 | 100901.65 | 110913.78 |
| 3477 | 100901.70 | 110914.23 |
| 3478 | 100901.75 | 110914.67 |
| 3479 | 100901.80 | 110915.11 |
| 3480 | 100901.85 | 110915.56 |
| 3481 | 100901.91 | 110916 |
| 3482 | 100901.96 | 110916.45 |
| 3483 | 100902.01 | 110916.89 |
| 3484 | 100902.07 | 110917.34 |
| 3485 | 100902.13 | 110917.80 |
| 3486 | 100902.20 | 110918.25 |
| 3487 | 100902.26 | 110918.71 |
| 3488 | 100902.34 | 110919.33 |
| 3489 | 100902.38 | 110919.62 |
| 3490 | 100902.44 | 110920.07 |
| 3491 | 100902.50 | 110920.53 |
| 3492 | 100902.56 | 110920.98 |
| 3493 | 100902.62 | 110921.44 |
| 3494 | 100902.68 | 110921.89 |

| Обозначение (номер) характерной точки | Перечень координат характерных точек в системе координат, используемой для ведения Единого государственного реестра недвижимости | |
|--|--|-----------|
| | X | Y |
| 3495 | 100900.34 | 110923.78 |
| 3496 | 100899.96 | 110924.06 |
| 3497 | 100899.45 | 110924.45 |
| 3498 | 100899.21 | 110924.64 |
| 3499 | 100898.84 | 110924.94 |
| 3500 | 100898.48 | 110925.25 |
| 3501 | 100898.13 | 110925.57 |
| 3502 | 100897.78 | 110925.89 |
| 3503 | 100892.78 | 110930.34 |
| 3504 | 100892.45 | 110930.65 |
| 3505 | 100892.13 | 110930.95 |
| 3506 | 100891.81 | 110931.26 |
| 3507 | 100891.49 | 110931.58 |
| 3508 | 100891.17 | 110931.89 |
| 3509 | 100890.85 | 110932.21 |
| 3510 | 100890.54 | 110932.53 |
| 3511 | 100890.23 | 110932.85 |
| 3512 | 100889.92 | 110933.17 |
| 3513 | 100889.61 | 110933.50 |
| 3514 | 100889.31 | 110933.83 |
| 3515 | 100889.01 | 110934.16 |
| 3516 | 100888.71 | 110934.49 |
| 3517 | 100888.44 | 110934.79 |
| 3518 | 100888.12 | 110935.16 |
| 3519 | 100887.82 | 110935.50 |
| 3520 | 100887.54 | 110935.84 |
| 3521 | 100887.25 | 110936.18 |
| 3522 | 100886.96 | 110936.52 |
| 3523 | 100886.68 | 110936.87 |
| 3524 | 100886.40 | 110937.22 |
| 3525 | 100886.12 | 110937.57 |
| 3526 | 100885.85 | 110937.92 |
| 3527 | 100885.57 | 110938.28 |
| 3528 | 100885.30 | 110938.63 |
| 3529 | 100885.04 | 110938.99 |
| 3530 | 100884.77 | 110939.35 |
| 3531 | 100884.52 | 110939.71 |
| 3532 | 100884.26 | 110940.06 |
| 3533 | 100884.01 | 110940.42 |
| 3534 | 100883.75 | 110940.77 |
| 3535 | 100883.49 | 110941.13 |
| 3536 | 100883.24 | 110941.48 |
| 3537 | 100882.98 | 110941.84 |
| 3538 | 100882.77 | 110942.13 |
| 3539 | 100882.47 | 110942.55 |
| 3540 | 100882.21 | 110942.90 |

| Обозначение (номер) характерной точки | Перечень координат характерных точек в системе координат, используемой для ведения Единого государственного реестра недвижимости | |
|--|--|-----------|
| | X | Y |
| 3541 | 100881.95 | 110943.25 |
| 3542 | 100881.69 | 110943.61 |
| 3543 | 100881.44 | 110943.96 |
| 3544 | 100881.18 | 110944.31 |
| 3545 | 100880.92 | 110944.67 |
| 3546 | 100880.66 | 110945.02 |
| 3547 | 100880.41 | 110945.40 |
| 3548 | 100880.16 | 110945.78 |
| 3549 | 100879.92 | 110946.15 |
| 3550 | 100879.67 | 110946.53 |
| 3551 | 100879.42 | 110946.91 |
| 3552 | 100879.17 | 110947.29 |
| 3553 | 100878.93 | 110947.67 |
| 3554 | 100878.68 | 110948.05 |
| 3555 | 100878.44 | 110948.43 |
| 3556 | 100878.19 | 110948.81 |
| 3557 | 100877.95 | 110949.19 |
| 3558 | 100877.70 | 110949.57 |
| 3559 | 100877.46 | 110949.95 |
| 3560 | 100877.21 | 110950.33 |
| 3561 | 100876.97 | 110950.71 |
| 3562 | 100876.73 | 110951.09 |
| 3563 | 100876.49 | 110951.47 |
| 3564 | 100876.21 | 110951.91 |
| 3565 | 100876 | 110952.24 |
| 3566 | 100875.76 | 110952.62 |
| 3567 | 100875.52 | 110953 |
| 3568 | 100875.28 | 110953.39 |
| 3569 | 100875.04 | 110953.77 |
| 3570 | 100874.80 | 110954.15 |
| 3571 | 100874.56 | 110954.54 |
| 3572 | 100874.32 | 110954.92 |
| 3573 | 100874.09 | 110955.31 |
| 3574 | 100873.86 | 110955.69 |
| 3575 | 100873.64 | 110956.08 |
| 3576 | 100873.41 | 110956.46 |
| 3577 | 100873.19 | 110956.85 |
| 3578 | 100872.97 | 110957.24 |
| 3579 | 100872.74 | 110957.63 |
| 3580 | 100872.52 | 110958.02 |
| 3581 | 100872.30 | 110958.41 |
| 3582 | 100872.09 | 110958.80 |
| 3583 | 100871.87 | 110959.19 |
| 3584 | 100871.65 | 110959.59 |
| 3585 | 100871.44 | 110959.98 |
| 3586 | 100871.22 | 110960.37 |

| Обозначение (номер) характерной точки | Перечень координат характерных точек в системе координат, используемой для ведения Единого государственного реестра недвижимости | |
|--|--|-----------|
| | X | Y |
| 3587 | 100871.01 | 110960.77 |
| 3588 | 100870.80 | 110961.16 |
| 3589 | 100870.59 | 110961.56 |
| 3590 | 100870.38 | 110961.95 |
| 3591 | 100870.17 | 110962.35 |
| 3592 | 100869.96 | 110962.74 |
| 3593 | 100869.76 | 110963.14 |
| 3594 | 100869.55 | 110963.54 |
| 3595 | 100869.35 | 110963.94 |
| 3596 | 100869.15 | 110964.34 |
| 3597 | 100868.94 | 110964.74 |
| 3598 | 100868.74 | 110965.14 |
| 3599 | 100868.55 | 110965.54 |
| 3600 | 100868.35 | 110965.94 |
| 3601 | 100868.15 | 110966.34 |
| 3602 | 100867.95 | 110966.75 |
| 3603 | 100867.76 | 110967.15 |
| 3604 | 100867.55 | 110967.55 |
| 3605 | 100867.34 | 110967.95 |
| 3606 | 100867.13 | 110968.36 |
| 3607 | 100866.93 | 110968.76 |
| 3608 | 100866.73 | 110969.17 |
| 3609 | 100866.53 | 110969.57 |
| 3610 | 100866.33 | 110969.98 |
| 3611 | 100866.20 | 110970.26 |
| 3612 | 100865.95 | 110970.80 |
| 3613 | 100865.76 | 110971.21 |
| 3614 | 100865.57 | 110971.62 |
| 3615 | 100865.38 | 110972.04 |
| 3616 | 100865.20 | 110972.45 |
| 3617 | 100865.02 | 110972.87 |
| 3618 | 100864.84 | 110973.28 |
| 3619 | 100864.66 | 110973.70 |
| 3620 | 100864.49 | 110974.12 |
| 3621 | 100864.32 | 110974.54 |
| 3622 | 100864.15 | 110974.96 |
| 3623 | 100863.98 | 110975.38 |
| 3624 | 100863.81 | 110975.79 |
| 3625 | 100863.64 | 110976.20 |
| 3626 | 100863.47 | 110976.61 |
| 3627 | 100863.30 | 110977.03 |
| 3628 | 100863.14 | 110977.44 |
| 3629 | 100862.97 | 110977.85 |
| 3630 | 100862.81 | 110978.26 |
| 3631 | 100862.64 | 110978.68 |
| 3632 | 100862.48 | 110979.09 |

| Обозначение (номер) характерной точки | Перечень координат характерных точек в системе координат, используемой для ведения Единого государственного реестра недвижимости | |
|--|--|-----------|
| | X | Y |
| 3633 | 100862.32 | 110979.51 |
| 3634 | 100862.15 | 110979.92 |
| 3635 | 100861.99 | 110980.33 |
| 3636 | 100861.76 | 110980.94 |
| 3637 | 100861.67 | 110981.16 |
| 3638 | 100861.52 | 110981.58 |
| 3639 | 100861.36 | 110982 |
| 3640 | 100861.20 | 110982.41 |
| 3641 | 100861.04 | 110982.83 |
| 3642 | 100860.89 | 110983.25 |
| 3643 | 100860.73 | 110983.66 |
| 3644 | 100860.58 | 110984.08 |
| 3645 | 100860.43 | 110984.50 |
| 3646 | 100860.28 | 110984.92 |
| 3647 | 100860.13 | 110985.33 |
| 3648 | 100859.97 | 110985.75 |
| 3649 | 100859.83 | 110986.17 |
| 3650 | 100859.68 | 110986.59 |
| 3651 | 100859.53 | 110987.01 |
| 3652 | 100859.38 | 110987.43 |
| 3653 | 100859.24 | 110987.85 |
| 3654 | 100859.09 | 110988.27 |
| 3655 | 100857.75 | 110992.28 |
| 3656 | 100857.61 | 110992.70 |
| 3657 | 100857.48 | 110993.11 |
| 3658 | 100857.34 | 110993.53 |
| 3659 | 100857.21 | 110993.95 |
| 3660 | 100857.09 | 110994.37 |
| 3661 | 100856.96 | 110994.79 |
| 3662 | 100856.84 | 110995.21 |
| 3663 | 100856.72 | 110995.63 |
| 3664 | 100856.60 | 110996.05 |
| 3665 | 100856.49 | 110996.48 |
| 3666 | 100856.38 | 110996.90 |
| 3667 | 100856.28 | 110997.33 |
| 3668 | 100856.17 | 110997.75 |
| 3669 | 100856.07 | 110998.18 |
| 3670 | 100855.97 | 110998.61 |
| 3671 | 100855.88 | 110999.03 |
| 3672 | 100855.75 | 110999.62 |
| 3673 | 100855.69 | 110999.89 |
| 3674 | 100855.61 | 111000.32 |
| 3675 | 100855.52 | 111000.75 |
| 3676 | 100855.44 | 111001.18 |
| 3677 | 100855.37 | 111001.61 |
| 3678 | 100855.29 | 111002.04 |

| Обозначение (номер) характерной точки | Перечень координат характерных точек в системе координат, используемой для ведения Единого государственного реестра недвижимости | |
|--|--|-----------|
| | X | Y |
| 3679 | 100855.22 | 111002.48 |
| 3680 | 100855.15 | 111002.91 |
| 3681 | 100855.08 | 111003.34 |
| 3682 | 100855.02 | 111003.78 |
| 3683 | 100854.96 | 111004.21 |
| 3684 | 100854.90 | 111004.64 |
| 3685 | 100854.85 | 111005.08 |
| 3686 | 100854.80 | 111005.51 |
| 3687 | 100854.75 | 111005.95 |
| 3688 | 100852.86 | 111026.41 |
| 3689 | 100848.63 | 111079.45 |
| 3690 | 100848.59 | 111079.90 |
| 3691 | 100848.55 | 111080.35 |
| 3692 | 100848.51 | 111080.80 |
| 3693 | 100848.48 | 111081.25 |
| 3694 | 100848.46 | 111081.71 |
| 3695 | 100848.44 | 111082.16 |
| 3696 | 100848.42 | 111082.61 |
| 3697 | 100848.41 | 111083.12 |
| 3698 | 100848.41 | 111083.51 |
| 3699 | 100848.41 | 111083.97 |
| 3700 | 100848.41 | 111084.42 |
| 3701 | 100848.42 | 111084.87 |
| 3702 | 100848.44 | 111085.32 |
| 3703 | 100848.46 | 111085.78 |
| 3704 | 100848.49 | 111086.23 |
| 3705 | 100848.52 | 111086.68 |
| 3706 | 100849.01 | 111090.64 |
| 3707 | 100448.59 | 111290.54 |
| 3708 | 100448.07 | 111289.78 |
| 3709 | 100447.28 | 111289.34 |
| 3710 | 100446.24 | 111289.32 |
| 3711 | 100445.52 | 111289.66 |
| 3712 | 100444.94 | 111290.37 |
| 3713 | 100444.73 | 111291.26 |
| 3714 | 100444.73 | 111291.83 |
| 3715 | 101347.14 | 110804.67 |
| 3716 | 101348.09 | 110804.76 |
| 3717 | 101347.97 | 110802.72 |
| 3718 | 101350.07 | 110802.66 |
| 3719 | 101349.86 | 110798.54 |
| 3720 | 101347.80 | 110798.67 |
| 3721 | 101347.75 | 110796.65 |
| 3722 | 101261.84 | 110803.28 |
| 3723 | 101198.82 | 110808.11 |
| 3724 | 101176.84 | 110810.47 |

| Обозначение (номер) характерной точки | Перечень координат характерных точек в системе координат, используемой для ведения Единого государственного реестра недвижимости | |
|--|--|-----------|
| | X | Y |
| 3725 | 101032.37 | 110822.13 |
| 3726 | 100972.73 | 110828.66 |
| 3727 | 100876.13 | 110839.84 |
| 3728 | 100898.19 | 110954.09 |
| 3729 | 100898.40 | 110954.97 |
| 3730 | 100898.56 | 110955.86 |
| 3731 | 100898.67 | 110956.76 |
| 3732 | 100898.73 | 110957.66 |
| 3733 | 100898.74 | 110958.57 |
| 3734 | 100898.69 | 110959.47 |
| 3735 | 100898.60 | 110960.37 |
| 3736 | 100898.46 | 110961.26 |
| 3737 | 100898.26 | 110962.15 |
| 3738 | 100898.02 | 110963.02 |
| 3739 | 100897.73 | 110963.87 |
| 3740 | 100897.22 | 110965.09 |
| 3741 | 100897.01 | 110965.53 |
| 3742 | 100896.57 | 110966.33 |
| 3743 | 100896.10 | 110967.10 |
| 3744 | 100895.58 | 110967.84 |
| 3745 | 100895.03 | 110968.55 |
| 3746 | 100894.43 | 110969.23 |
| 3747 | 100893.80 | 110969.88 |
| 3748 | 100893.13 | 110970.49 |
| 3749 | 100892.42 | 110971.06 |
| 3750 | 100891.69 | 110971.59 |
| 3751 | 100890.93 | 110972.08 |
| 3752 | 100890.14 | 110972.52 |
| 3753 | 100889.33 | 110972.92 |
| 3754 | 100759.21 | 111019.53 |
| 3755 | 100758.11 | 111019.68 |
| 3756 | 100757.33 | 111019.57 |
| 3757 | 100756.06 | 111018.94 |
| 3758 | 100754.32 | 111014.51 |
| 3759 | 100727.69 | 111017.85 |
| 3760 | 100562.69 | 111101.88 |
| 3761 | 100545.02 | 111118.26 |
| 3762 | 100531.52 | 111121.89 |
| 3763 | 100518.51 | 111123.54 |
| 3764 | 100488.72 | 111126.76 |
| 3765 | 100486.69 | 111124.47 |
| 3766 | 100486.94 | 111000.26 |
| 3767 | 100486.47 | 110924.71 |
| 3768 | 100490.20 | 110878 |
| 3769 | 100504.30 | 110754.12 |
| 3770 | 100503.31 | 110744.51 |

| Обозначение (номер) характерной точки | Перечень координат характерных точек в системе координат, используемой для ведения Единого государственного реестра недвижимости | |
|--|--|-----------|
| | X | Y |
| 3771 | 100499.28 | 110739.11 |
| 3772 | 100498.31 | 110734.97 |
| 3773 | 100501.75 | 110669.38 |
| 3774 | 100509.28 | 110533.19 |
| 3775 | 100513.38 | 110459.06 |
| 3776 | 100510.45 | 110459 |
| 3777 | 100511.90 | 110432.33 |
| 3778 | 100515.61 | 110350.69 |
| 3779 | 100512.99 | 110350.83 |
| 3780 | 100508.08 | 110451.92 |
| 3781 | 100503.71 | 110533.37 |
| 3782 | 100492.64 | 110739.34 |
| 3783 | 100495.29 | 110742.06 |
| 3784 | 100499.83 | 110744.01 |
| 3785 | 100501.19 | 110754.66 |
| 3786 | 100482.76 | 110924.20 |
| 3787 | 100484.11 | 111059.75 |
| 3788 | 100483.35 | 111127.28 |
| 3789 | 100479.84 | 111127.82 |
| 3790 | 100475.45 | 111128.17 |
| 3791 | 100461.55 | 111128.96 |
| 3792 | 100459.75 | 111102.01 |
| 3793 | 100458.54 | 111096.72 |
| 3794 | 100458.22 | 111093.54 |
| 3795 | 100435.28 | 111125.12 |
| 3796 | 100432.16 | 111125.46 |
| 3797 | 100414.14 | 111122.88 |
| 3798 | 100381.74 | 111117.04 |
| 3799 | 100151.43 | 111099.15 |
| 3800 | 100064.49 | 111081.61 |
| 3801 | 100062.33 | 111081.39 |
| 3802 | 100063.77 | 111087.68 |
| 3803 | 100076.51 | 111090.26 |
| 3804 | 100150.77 | 111104.20 |
| 3805 | 100369.98 | 111121.18 |
| 3806 | 100447.17 | 111133.51 |
| 3807 | 100470.20 | 111132.29 |
| 3808 | 100479.13 | 111131.56 |
| 3809 | 100479.18 | 111133.40 |
| 3810 | 100481.67 | 111133.11 |
| 3811 | 100482.61 | 111133.84 |
| 3812 | 100481.93 | 111135.71 |
| 3813 | 100482.58 | 111138.82 |
| 3814 | 100506.29 | 111130.66 |
| 3815 | 100554.99 | 111118.87 |
| 3816 | 100561.37 | 111119.12 |

| Обозначение (номер) характерной точки | Перечень координат характерных точек в системе координат, используемой для ведения Единого государственного реестра недвижимости | |
|--|--|-----------|
| | X | Y |
| 3817 | 100581.31 | 111174.85 |
| 3818 | 100575.76 | 111144.60 |
| 3819 | 100571.38 | 111122.98 |
| 3820 | 100573.21 | 111122.02 |
| 3821 | 100569.29 | 111102.54 |
| 3822 | 100728.75 | 111022.90 |
| 3823 | 100749.80 | 111021.41 |
| 3824 | 100750.52 | 111028.25 |
| 3825 | 100753.72 | 111027.96 |
| 3826 | 100755.97 | 111025.87 |
| 3827 | 100889.73 | 110977.75 |
| 3828 | 100890.51 | 110977.33 |
| 3829 | 100891.28 | 110976.88 |
| 3830 | 100892.03 | 110976.40 |
| 3831 | 100892.76 | 110975.90 |
| 3832 | 100893.47 | 110975.37 |
| 3833 | 100894.16 | 110974.81 |
| 3834 | 100894.83 | 110974.23 |
| 3835 | 100895.47 | 110973.62 |
| 3836 | 100896.10 | 110972.99 |
| 3837 | 100896.70 | 110972.34 |
| 3838 | 100897.27 | 110971.66 |
| 3839 | 100897.83 | 110970.97 |
| 3840 | 100898.35 | 110970.25 |
| 3841 | 100898.85 | 110969.52 |
| 3842 | 100899.18 | 110968.99 |
| 3843 | 100899.76 | 110967.99 |
| 3844 | 100900.17 | 110967.21 |
| 3845 | 100900.55 | 110966.41 |
| 3846 | 100900.91 | 110965.59 |
| 3847 | 100901.23 | 110964.77 |
| 3848 | 100901.52 | 110963.93 |
| 3849 | 100901.78 | 110963.08 |
| 3850 | 100902.01 | 110962.22 |
| 3851 | 100902.21 | 110961.36 |
| 3852 | 100902.37 | 110960.49 |
| 3853 | 100902.50 | 110959.61 |
| 3854 | 100902.60 | 110958.73 |
| 3855 | 100902.67 | 110957.84 |
| 3856 | 100902.70 | 110956.96 |
| 3857 | 100902.70 | 110956.07 |
| 3858 | 100902.67 | 110955.18 |
| 3859 | 100902.61 | 110954.30 |
| 3860 | 100902.51 | 110953.42 |
| 3861 | 100902.38 | 110952.54 |
| 3862 | 100902.22 | 110951.67 |

| Обозначение (номер) характерной точки | Перечень координат характерных точек в системе координат, используемой для ведения Единого государственного реестра недвижимости | |
|--|--|-----------|
| | X | Y |
| 3863 | 100902.02 | 110950.80 |
| 3864 | 100880.88 | 110844.86 |
| 3865 | 101012.13 | 110828.55 |
| 3866 | 101032.07 | 110826.95 |
| 3867 | 101032.62 | 110832.26 |
| 3868 | 101050.19 | 110830.55 |
| 3869 | 101049.55 | 110825.18 |
| 3870 | 101177.14 | 110814.49 |
| 3871 | 101182.48 | 110814.27 |
| 3872 | 101182.56 | 110815.83 |
| 3873 | 101183.96 | 110815.73 |
| 3874 | 101183.90 | 110814.21 |
| 3875 | 101199.17 | 110813.57 |
| 3876 | 101340.46 | 110805.30 |
| 3877 | 100064.20 | 111071.31 |
| 3878 | 100066.56 | 111065.22 |
| 3879 | 100066.60 | 111065.06 |
| 3880 | 100068.95 | 111054.11 |
| 3881 | 100070.35 | 111052.76 |
| 3882 | 100070.55 | 111052.48 |
| 3883 | 100070.63 | 111052.24 |
| 3884 | 100070.83 | 111051.25 |
| 3885 | 100073.56 | 111038.08 |
| 3886 | 100073.89 | 111036.53 |
| 3887 | 100075.19 | 111031.82 |
| 3888 | 100083.19 | 110993.59 |
| 3889 | 100083.54 | 110991.93 |
| 3890 | 100092.70 | 110949.71 |
| 3891 | 100097.02 | 110928 |
| 3892 | 100098.04 | 110922.50 |
| 3893 | 100098.34 | 110920.13 |
| 3894 | 100098.61 | 110918.10 |
| 3895 | 100098.57 | 110917.69 |
| 3896 | 100098.47 | 110917.46 |
| 3897 | 100097.67 | 110916.13 |
| 3898 | 100096.64 | 110914.41 |
| 3899 | 100096.04 | 110917.30 |
| 3900 | 100096.58 | 110918.19 |
| 3901 | 100096.36 | 110919.87 |
| 3902 | 100096.06 | 110922.16 |
| 3903 | 100095.06 | 110927.61 |
| 3904 | 100090.75 | 110949.30 |
| 3905 | 100081.58 | 110991.52 |
| 3906 | 100081.23 | 110993.18 |
| 3907 | 100073.25 | 111031.32 |
| 3908 | 100071.95 | 111036.03 |

| Обозначение (номер) характерной точки | Перечень координат характерных точек в системе координат, используемой для ведения Единого государственного реестра недвижимости | |
|--|--|-----------|
| | X | Y |
| 3909 | 100071.60 | 111037.67 |
| 3910 | 100068.87 | 111050.86 |
| 3911 | 100068.73 | 111051.54 |
| 3912 | 100068.18 | 111052.08 |
| 3913 | 101392.64 | 110678.41 |
| 3914 | 101362.83 | 110665.60 |
| 3915 | 101362.90 | 110664.33 |
| 3916 | 101362.96 | 110661.97 |
| 3917 | 101362.88 | 110661.57 |
| 3918 | 101362.60 | 110661.17 |
| 3919 | 101361.40 | 110660.17 |
| 3920 | 101361.04 | 110659.98 |
| 3921 | 101360.78 | 110659.93 |
| 3922 | 101359.47 | 110659.92 |
| 3923 | 101359.50 | 110661.92 |
| 3924 | 101360.38 | 110661.93 |
| 3925 | 101360.95 | 110662.40 |
| 3926 | 101360.90 | 110664.27 |
| 3927 | 101360.84 | 110665.24 |
| 3928 | 101358.99 | 110664.91 |
| 3929 | 101354.78 | 110664.47 |
| 3930 | 101353.91 | 110664.34 |
| 3931 | 101352.98 | 110664.71 |
| 3932 | 101352.78 | 110665.19 |
| 3933 | 101353.62 | 110666.32 |
| 3934 | 101354.51 | 110666.45 |
| 3935 | 101358.68 | 110666.88 |
| 3936 | 101361.56 | 110667.39 |
| 3937 | 101361.77 | 110667.59 |
| 3938 | 101361.97 | 110667.71 |
| 3939 | 101392.07 | 110680.64 |
| 3940 | 100431.71 | 110675.73 |
| 3941 | 100433.34 | 110675.71 |
| 3942 | 100434.10 | 110675.35 |
| 3943 | 100434.33 | 110674.71 |
| 3944 | 100434.32 | 110673.76 |
| 3945 | 100433.88 | 110636.10 |
| 3946 | 100432.12 | 110668.25 |
| 3947 | 100432.18 | 110673.59 |
| 3948 | 100431.82 | 110673.59 |
| 3949 | 100435.41 | 110354.97 |
| 3950 | 100435.85 | 110354.92 |
| 3951 | 100444.55 | 110354.76 |
| 3952 | 100447.38 | 110354.61 |
| 3953 | 100453.07 | 110354.02 |
| 3954 | 100482.59 | 110352.52 |

| Обозначение (номер) характерной точки | Перечень координат характерных точек в системе координат, используемой для ведения Единого государственного реестра недвижимости | |
|--|--|-----------|
| | X | Y |
| 3955 | 100488.66 | 110352.07 |
| 3956 | 100550.47 | 110348.82 |
| 3957 | 100568.65 | 110348.16 |
| 3958 | 100570.15 | 110348.07 |
| 3959 | 100571.09 | 110348.01 |
| 3960 | 100598.70 | 110346.61 |
| 3961 | 100598.92 | 110346.58 |
| 3962 | 100600.67 | 110346.08 |
| 3963 | 100056.32 | 111136.56 |
| 3964 | 100056.64 | 111136.18 |
| 3965 | 100056.74 | 111135.85 |
| 3966 | 100058.25 | 111122.79 |
| 3967 | 100058.56 | 111121.05 |
| 3968 | 100061.82 | 111092.17 |
| 3969 | 100062.47 | 111088.80 |
| 3970 | 100062.32 | 111081.43 |
| 3971 | 101353.73 | 110657.62 |
| 3972 | 101353.62 | 110653.02 |
| 3973 | 101347.77 | 110653.29 |
| 3974 | 101348.22 | 110664.59 |
| 3975 | 101348.54 | 110807.32 |
| 3976 | 101350.21 | 110805.79 |
| 3977 | 101349.97 | 110800.60 |
| 3978 | 101344.15 | 110805.92 |
| 3979 | 101343.02 | 110806.49 |



ПРАВИТЕЛЬСТВО САНКТ-ПЕТЕРБУРГА
КОМИТЕТ ПО ГОСУДАРСТВЕННОМУ КОНТРОЛЮ, ИСПОЛЬЗОВАНИЮ И ОХРАНЕ
ПАМЯТНИКОВ ИСТОРИИ И КУЛЬТУРЫ
(КГИОП)

ул. Зодчего Росси, д. 1-3, литера А, Санкт-Петербург, 191023. Тел. (812) 417-43-03, Факс (812) 710-42-45
 E-mail: kgiop@gov.spb.ru https://www.gov.spb.ru, http://kgiop.ru

№ _____
 Исх. № _____
 Рег. № 01-26-1441/24-0-0 от 05.07.2024
 №01-26-1441/24-0-1 от 22.07.2024

РАЗРЕШЕНИЕ

на проведение работ по сохранению объекта культурного наследия федерального значения

В соответствии с пунктом 2 статьи 45 Федерального закона от 25 июня 2002 года № 73-ФЗ «Об объектах культурного наследия (памятников истории и культуры) народов Российской Федерации»

Выдано Общество с ограниченной ответственностью «Энерго Альянс»
(полное наименование юридического лица с указанием его организационно-правовой формы или

-
Ф.И.О. - индивидуального предпринимателя-проводящей (го) работы по сохранению объектов культурного наследия)

ИНН

| | | | | | | | | | | | |
|---|---|---|---|---|---|---|---|---|---|---|---|
| 7 | 8 | 1 | 3 | 5 | 7 | 9 | 9 | 9 | 7 | - | - |
|---|---|---|---|---|---|---|---|---|---|---|---|

 ОГРН/ОГРНИП

| | | | | | | | | | | | | | | |
|---|---|---|---|---|---|---|---|---|---|---|---|---|---|---|
| 1 | 1 | 4 | 7 | 8 | 4 | 7 | 0 | 1 | 9 | 7 | 0 | 4 | - | - |
|---|---|---|---|---|---|---|---|---|---|---|---|---|---|---|

Адрес места нахождения 197198 Санкт-Петербург
(места жительства) (индекс) (Субъект Российской Федерации, город)

ул. Колпинская, д. 14/41, литер А, пом. 1Н
(улица) (дом) (корп./стр.) (офис/кв.)

Лицензия на осуществление деятельности по сохранению объектов культурного наследия:
 Выдана № МКРФ 02403 26.03.2015
(№ лицензии) (дата выдачи лицензии)

Виды работ научно-исследовательские и изыскательские

на объекте культурного наследия:

объект культурного наследия федерального значения «Братские могилы защитников
 и жителей г. Ленинграда, погибших во время блокады 1941-1944 гг.»
 (основание: постановление Правительства РФ от 10.07.2001 № 527)
(наименование и категория историко-культурного значения объекта культурного наследия)

Санкт-Петербург, Серебряков пер., 1, Серафимовское кладбище
(адрес места нахождения объекта культурного наследия по данным органов технической инвентаризации)

Основание для выдачи разрешения:

Договор - подряда (контракт) на
выполнение работ:

Контракт Санкт-Петербурга
от 18.03.2024 № 1261-пр
(ИКЗ 242784234045978420100100350017112244)
(дата и №)

Заключенный с: Санкт-Петербургское государственное казенное учреждение
«Специализированная служба Санкт-Петербурга по вопросам
похоронного дела»

| | | | | | | | | | | | | | | | |
|-------------|---|---|---|---|---|---|---|---|---|---|---|---|---|---|---|
| ИНН | 7 | 8 | 4 | 2 | 3 | 4 | 0 | 4 | 5 | 9 | - | - | | | |
| ОГРН/ОГРНИП | 5 | 0 | 6 | 7 | 8 | 4 | 7 | 2 | 1 | 3 | 0 | 3 | 3 | - | - |

| | | |
|--|---------------------------------------|---------------------------------------|
| Адрес места нахождения (места жительства) | 191036 | Санкт-Петербург |
| | (индекс) | (Субъект Российской Федерации, город) |
| | 1-я Советская ул., д. 8 | |
| | (улица) (дом) (корп./стр.) (офис/кв.) | |

| | |
|----------|---|
| Согласно | - Задание КГИОП от 09.04.2021 № 01-52-893/21-0-1 - Схема расположения шурфа и скважин, приложенная к заявлению от 05.07.2024 рег. № 01-26-1441/24-0-0 |
| | (наименование проектной документации, рабочей документации, или схем (графического плана)) |

Разработанной Обществом с ограниченной ответственностью
«Энерго Альянс»

(полное наименование с указанием организационно-правовой формы
организации)

| | | | | | | | | | | | | | | | |
|-------------|---|---|---|---|---|---|---|---|---|---|---|---|---|---|---|
| ИНН | 7 | 8 | 1 | 3 | 5 | 7 | 9 | 9 | 9 | 7 | - | - | | | |
| ОГРН/ОГРНИП | 1 | 1 | 4 | 7 | 8 | 4 | 7 | 0 | 1 | 9 | 7 | 0 | 4 | - | - |

| | | |
|---|--------------|------------------------|
| Лицензия на осуществление деятельности по сохранению объектов культурного наследия | № МКРФ 02403 | 26.03.2015 |
| | (№ лицензии) | (дата выдачи лицензии) |

| | | |
|---------------------------------------|--|---------------------------------------|
| Адрес места нахождения организации | 197198 | Санкт-Петербург |
| | (индекс) | (Субъект Российской Федерации, город) |
| | ул. Колпинская, д. 14/41, литер А, пом. 1Н | |
| | (улица) (дом) (корп./стр.) (офис/кв.) | |

| | |
|---------------|---|
| Согласованной | - |
| | (наименование органа, дата и № согласования документации) |

| | |
|-------------------|---------------------|
| Авторский надзор: | - |
| | (должность, Ф.И.О.) |

(полное наименование с указанием организационно-правовой формы организации)

| | | | | | | | | | | | | | | | |
|-------------|---|---|---|---|---|---|---|---|---|---|---|---|---|---|---|
| ИНН | - | - | - | - | - | - | - | - | - | - | - | - | | | |
| ОГРН/ОГРНИП | - | - | - | - | - | - | - | - | - | - | - | - | - | - | - |

| | | |
|---|--------------|------------------------|
| Лицензия на осуществление деятельности по сохранению объектов культурного наследия | - | - |
| | (№ лицензии) | (дата выдачи лицензии) |

Обязательства организации, осуществляющей работы по настоящему разрешению

1. На месте проведения работ иметь заверенное в установленном порядке настоящее разрешение и необходимую проектную документацию для выполнения работ по сохранению объекта культурного наследия, включенного в единый государственный реестр объектов культурного наследия (памятников истории и культуры) народов Российской Федерации, или выявленного объекта культурного наследия (далее - Объект).

2. Выполнять условия настоящего разрешения, не допуская отступлений и изменений проекта в натуре без надлежащего разрешения организаций, согласовавших проектную документацию.

3. Проводить систематические научно-исследовательские работы в процессе проведения работ на Объекте.

4. Обеспечить научную фиксацию Объекта в процессе проведения работ, дополнительные обмеры, фотографирование до начала работ, в процессе их проведения и после окончания работ.

5. Обеспечить сохранение всех элементов Объекта, обнаруженных раскрытием в процессе исследований и проведения работ на Объекте.

6. Своевременно составлять акты на скрытые работы и этапы работ.

7. Вести Общий журнал производства работ.

8. Приостанавливать работы на основании принятых решений уполномоченных органов государственной охраны объектов культурного наследия, научного руководства, авторского и технического надзора.

9. В случае необходимости продолжения проведения работ на Объекте при истечении срока действия настоящего разрешения получить новое разрешение.

10. После окончания действия настоящего разрешения и по окончании выполненных работ представить к приемке работ по сохранению Объекта выполненные работы для оформления Акта приемки выполненных работ по сохранению Объекта.

11. После выполнения работ по сохранению Объекта лицо, осуществлявшее научное руководство проведением этих работ и авторский надзор за их проведением, в течение девяноста рабочих дней со дня выполнения указанных работ представляет в соответствующий орган охраны объектов культурного наследия, выдавший разрешение на проведение указанных работ, отчетную документацию, включая научный отчет о выполненных работах.

12. Настоящее разрешение подтверждает соблюдение заказчиком норм законодательства об объектах культурного наследия и не является подтверждением соблюдения норм иных областей действующего законодательства, а также не отменяет необходимости их соблюдения при выполнении соответствующих работ по сохранению Объекта.

| | (должность получившего разрешение) | (подпись) | (Ф.И.О.) |
|-------------|------------------------------------|-------------------|----------|
| " | " | 20 | г. |
| Исполнитель | И.В. Абрамова | 8 (812) 417-43-12 | |
| | (ФИО) | (телефон) | |
| Исполнитель | А.М.Смирнов | 8 (812) 571-02-67 | |
| | (ФИО) | (телефон) | |

Содержание:

| № пр | Наименование | Страницы |
|------|---|----------|
| | Акт по результатам проведения государственной историко-культурной экспертизы | 1-34 |
| 1 | Приложение №1. Копия решения органа государственной власти о включении в единый государственный реестр объектов культурного наследия (памятников истории и культуры) народов Российской Федерации | 35-37 |
| 2 | Приложение №2. Копия решения органа государственной власти об утверждении предмета охраны объекта культурного наследия | 38-43 |
| 3 | Приложение №3. Копия решения органа государственной власти об утверждении границ территории объекта культурного наследия | 44-55 |
| 4 | Приложение №4. Иконографические материалы | 56-61 |
| 5 | Приложение №5. Материалы фотофиксации | 62-91 |
| 6 | Приложение №6. Копия задания, выданного органом охраны на проведение работ по сохранению объекта культурного наследия | 92-97 |
| 7 | Приложение №7. Правоустанавливающие документы: выписки из ЕГРН | 98-573 |
| 8 | Приложение №8. Копии договоров с экспертами. | 574-580 |
| 9 | Приложение №9. Копии протоколов заседаний экспертной комиссии | 581-587 |
| 10 | Приложение №10. Паспорт объекта культурного наследия | 588-595 |
| 11 | Приложение №11. Иная документация | 596-706 |