

А К Т

по результатам проведения государственной историко-культурной экспертизы проектной документации на проведение работ по сохранению объекта культурного наследия федерального значения «Братские могилы защитников и жителей г. Ленинграда, погибших во время блокады 1941-1944 гг.», расположенного по адресу: г. Санкт-Петербург, Серебряков переулок, д. 1, литера А (Серебряков пер., 1, Серафимовское кладбище - в соответствии с НПА*), - «Проектная документация на проведение работ по ремонту и реставрации объекта культурного наследия федерального значения «Братские могилы защитников и жителей г. Ленинграда, погибших во время блокады 1941-1944 гг.», расположенного по адресу: г. Санкт-Петербург, Серебряков переулок, д. 1, литера А», шифр 244-2024, разработанной ООО «ЭНЕРГО АЛЪЯНС» в 2024 г., с целью определения соответствия проектной документации требованиям законодательства Российской Федерации в области государственной охраны объектов культурного наследия

г. Санкт-Петербург

30 ноября 2024 г.

Настоящая государственная историко-культурная экспертиза (далее – экспертиза) проведена экспертной комиссией (Приложение №9. Протоколы заседаний экспертной комиссии) на основании договоров №№1-3 от 26 августа 2024 г. на проведение государственных историко-культурных экспертиз, дополнительных соглашений №1 от 20 ноября 2024 г. к договорам №2 и №3 от 26 августа 2024 г. и договора №4 от 20 ноября 2024 г. (Приложение №8. Копии договоров с экспертами).

1. Дата начала и дата окончания проведения экспертизы.

Экспертиза проведена в период с 26 августа 2024 г. по 07 октября 2024 г. и с 20 ноября 2024 г. по 30 ноября 2024 г.

2. Место проведения экспертизы.

г. Санкт-Петербург,

3. Заказчик экспертизы.

ООО «ЭНЕРГО АЛЪЯНС»; Юридический адрес: 197198, Санкт-Петербург, ул. Колпинская, д. 14/41, литер А. пом. 1-Н; Фактический адрес: 194044, Санкт-Петербург, ул. Профессора Попова д.37, лит. В, офис 404; ИНН 7813579997; генеральный директор Д.В. Владыкин.

4. Сведения об экспертах.

- Председатель экспертной комиссии:

НИКОЛАЕВА Вероника Николаевна, образование высшее, окончила Санкт-Петербургский государственный архитектурно-строительный университет (СПбГАСУ),

* постановление Правительства Российской Федерации от 10.07.2001 №527

специальность: архитектор; стаж работы по специальности – 21 года; место работы, должность: ООО «АВЕРО ГРУП», главный архитектор проекта.

Аттестованный эксперт по проведению государственной историко-культурной экспертизы (приказ Министерства культуры Российской Федерации «Об утверждении статуса аттестованного эксперта по проведению государственной историко-культурной экспертизы» от 30 августа 2023 г. №2519).

Профиль экспертной деятельности (объекты экспертизы):

- выявленные объекты культурного наследия в целях обоснования целесообразности включения данных объектов в реестр;
- документы, обосновывающие включение объектов культурного наследия в реестр;
- документы, обосновывающие отнесение объекта культурного наследия к историко-культурным заповедникам, особо ценным объектам культурного наследия народов Российской Федерации либо объектам всемирного культурного и природного наследия;
- проекты зон охраны объекта культурного наследия;
- документация, обосновывающая границы защитной зоны объекта культурного наследия;
- проектная документация на проведение работ по сохранению объектов культурного наследия.

- Ответственный секретарь экспертной комиссии:

МАКАРОВА Мария Валерьевна, образование высшее – Кемеровский государственный университет (КемГУ), специальность – историк; стаж работы по специальности – 19 лет. Место работы, должность – ООО «НЭО», генеральный директор.

Аттестованный эксперт по проведению государственной историко-культурной экспертизы (приказ Министерства культуры Российской Федерации «Об утверждении статуса аттестованного эксперта по проведению государственной историко-культурной экспертизы» от 25 декабря 2023 г. №3493).

Профиль экспертной деятельности (объекты экспертизы):

- выявленные объекты культурного наследия в целях обоснования целесообразности включения данных в реестр;
- документы, обосновывающие включение объектов культурного наследия в реестр;
- документы, обосновывающие исключение объектов культурного наследия из реестра;
- документы, обосновывающие изменение категории историко-культурного значения объекта культурного наследия;
- проектная документация на проведение работ по сохранению объектов культурного наследия;

- документация или разделы документации, обосновывающие меры по обеспечению сохранности объекта культурного наследия, включённого в реестр, выявленного объекта культурного наследия либо объекта, обладающего признаками объекта культурного наследия, при проведении земляных, мелиоративных, хозяйственных работ, указанных в статье 30 Федерального закона работ по использованию лесов и иных работ в границах территории объекта культурного наследия либо на земельном участке, непосредственно связанном с земельным участком в границах территории объекта культурного наследия.

- Член экспертной комиссии:

КОНОНОВА Полина Сергеевна, образование высшее, окончила Санкт-Петербургский государственный архитектурно-строительный университет (СПбГАСУ), специальность – архитектор. Третья квалификационная категория (Регистрационный номер 2021-0540000211) от 12.04.2021 г.). Повышение квалификации по дополнительной профессиональной программе “Подготовка конструктивных решений” СПбГАСУ от 22.12.2022 г. №13075-ПКП.; стаж работы по специальности – 17 лет. Место работы, должность: ООО «Восстановление», главный архитектор проектов.

Аттестованный эксперт по проведению государственной историко-культурной экспертизы (приказ Министерства культуры Российской Федерации «Об утверждении статуса аттестованного эксперта по проведению государственной историко-культурной экспертизы» от 18.09.2023 г. № 2690).

Профиль экспертной деятельности (объекты экспертизы):

- выявленные объекты культурного наследия в целях обоснования целесообразности включения данных объектов в реестр;
- документы, обосновывающие включение объектов культурного наследия в реестр;
- документы, обосновывающие изменение категории историко-культурного значения объекта культурного наследия;
- документация или разделы документации, обосновывающие меры по обеспечению сохранности объекта культурного наследия, включенного в реестр, выявленного объекта культурного наследия либо объекта, обладающего признаками объекта культурного наследия, при проведении земляных, мелиоративных, хозяйственных работ, указанных в статье 30 Федерального закона № 73-ФЗ работ по использованию лесов и иных работ в границах территории объекта культурного наследия либо на земельном участке, непосредственно связанном с земельным участком в границах территории объекта культурного наследия;
- проектная документация на проведение работ по сохранению объектов культурного наследия

5. Информация о том, что в соответствии с законодательством Российской Федерации эксперты несут ответственность за достоверность сведений, изложенных в заключении.

Настоящим подтверждаем, что мы несем ответственность за достоверность сведений, изложенных в заключении экспертизы, в соответствии с законодательством Российской Федерации.

Председатель экспертной комиссии: подписано электронной подписью В.Н. Николаева

Ответственный секретарь подписано электронной подписью М.В. Макарова
экспертной комиссии:

Член экспертной комиссии: подписано электронной подписью П.С. Кононова

6. Цели и объекты экспертизы.

6.1. Цели экспертизы.

Определение соответствия проектной документации на проведение работ по сохранению объекта культурного наследия федерального значения «Братские могилы защитников и жителей г. Ленинграда, погибших во время блокады 1941-1944 гг.», расположенного по адресу: г. Санкт-Петербург, Серебряков переулок, д. 1, литера А (Серебряков пер., 1, Серафимовское кладбище - в соответствии с НПА): «Проектная документация на проведение работ по ремонту и реставрации объекта культурного наследия федерального значения «Братские могилы защитников и жителей г. Ленинграда, погибших во время блокады 1941-1944 гг.», расположенного по адресу: г. Санкт-Петербург, Серебряков переулок, д. 1, литера А», шифр 244-2024, разработанной ООО «ЭНЕРГО АЛЪЯНС» в 2024 г., требованиям законодательства Российской Федерации в области государственной охраны объектов культурного наследия.

6.2. Объекты экспертизы.

Проектная документация на проведение работ по сохранению объекта культурного наследия федерального значения «Братские могилы защитников и жителей г. Ленинграда, погибших во время блокады 1941-1944 гг.», расположенного по адресу: г. Санкт-Петербург, Серебряков переулок, д. 1, литера А (Серебряков пер., 1, Серафимовское кладбище - в соответствии с НПА): «Проектная документация на проведение работ по ремонту и реставрации объекта культурного наследия федерального значения «Братские могилы защитников и жителей г. Ленинграда, погибших во время блокады 1941-1944 гг.»,

расположенного по адресу: г. Санкт-Петербург, Серебряков переулок, д. 1, литера А», шифр 244-2024, разработанная ООО «ЭНЕРГО АЛЬЯНС» в 2024 г., в составе:

№ тома	Обозначение	Наименование
0.1	244-2024-СП	«Состав научно-проектной документации»
1		Раздел 1 «Предварительные работы»
1.1	244-2024-ИРД	Подраздел 1. Исходно-разрешительная документация
1.2	244-2024-ФФ	Подраздел 2. Фотофиксация до начала производства работ
2		Раздел 2 «Комплексные научные исследования»
2.1	244-2024-ИО	Подраздел 1. Отчет по результатам комплексных научных исследований
2.2	244-2024-ИТИ	Подраздел 2. Инженерно-технические исследования
2.3	244-2024-ИХТИ	Подраздел 3. Инженерные химико-технологические исследования по строительным и отделочным материалам
2.4	244-2024-ИИ	Подраздел 4. Инженерные изыскания.
2.4.1	244-2024-ИГДИ	Книга 1. Отчет по результатам инженерно- геодезических изысканий
2.4.2	244-2024-ИГИ	Книга 2. Отчет по результатам инженерно- геологических изысканий
2.4.3	244-2024-ИЭИ	Книга 3. Отчет по результатам экологических изысканий
		Раздел 3 «Проект ремонта и реставрации»
3.1	244-2024-ПЗ	Пояснительная записка
3.2	244-2024-ПЗУ	Схема планировочной организации земельного участка
3.3	244-2024-АР	Архитектурные решения
3.4	244-2024-КР	Конструктивные решения
3.5	244-2024-ПОР	Проект организации реставрации
3.6	244-2024-ДВ	Дефектные ведомости
3.7	244-2024-ВК	Водоснабжение и водоотведение
3.8	244-2024-СЭ	Система электроснабжения

7. Перечень документов, представленных заказчиком или полученных экспертом самостоятельно.

- «Проектная документация на проведение работ по ремонту и реставрации объекта культурного наследия федерального значения «Братские могилы защитников и жителей г.

- Ленинграда, погибших во время блокады 1941-1944 гг.», расположенного по адресу: г. Санкт-Петербург, Серебряков переулок, д. 1, литера А», шифр 244-2024, разработанная ООО «ЭНЕРГО АЛЬЯНС» в 2024 г. (в составе в соответствии с п. 6.2. настоящего Акта);
- задание КГИОП от 23.04.2018 №01-52-439/18-0-2 (согласовано правообладателем 14.04.2021) на проведение работ по сохранению объекта культурного наследия, включенного в государственный реестр объектов культурного наследия (памятника истории и культуры) народов Российской Федерации, или выявленного объекта культурного наследия (Приложение №6. Копия задания, выданного органом охраны на проведение работ по сохранению объекта культурного наследия);
 - копия распоряжения КГИОП от 27.11.2020 №422-р об утверждении границ территории объекта культурного наследия федерального значения «Братские могилы защитников и жителей г. Ленинграда, погибших во время блокады 1941-1944 гг.», расположенного по адресу: г. Санкт-Петербург, Серебряков переулок, д. 1, Серафимовское кладбище (Приложение №3. Копия решения органа государственной власти об утверждении границ территории объекта культурного наследия).
 - копия распоряжения КГИОП от 04.05.2017 № 199-р об утверждении предмета охраны объекта культурного наследия федерального значения «Братские могилы защитников и жителей г. Ленинграда, погибших во время блокады 1941-1944 гг.», расположенного по адресу: г. Санкт-Петербург, Серебряков переулок, д. 1, Серафимовское кладбище (Приложение №2. Копия решения органа государственной власти об утверждении предмета охраны объекта культурного наследия);
 - копия паспорта объекта культурного наследия федерального значения «Братские могилы защитников и жителей г. Ленинграда, погибших во время блокады 1941-1944 гг.», составленного 31.10.1986 (Приложение №10. Паспорт объекта культурного наследия);
 - копия градостроительного плана земельного участка № RU7811700029933 (Приложение №11. Иная документация);
 - разрешение на проведение работ по сохранению объекта культурного наследия федерального значения №01-26-1441/24-0-1 от 22.07.2024 (Приложение №11. Иная документация);
 - акт технического состояния объекта культурного наследия от 15.08.2024 (Приложение №11. Иная документация).

8. Сведения об обстоятельствах, повлиявших на процесс проведения и результаты экспертизы.

Обстоятельства, повлиявшие на процесс проведения и результат экспертизы, отсутствуют.

9. Сведения о проведенных исследованиях с указанием примененных методов, объема и характера выполненных работ и их результатов.

Настоящая государственная историко-культурная экспертиза проведена в соответствии со статьями 28, 29, 30, 31, 32 Федерального закона от 25.06.2002 №73-ФЗ «Об объектах культурного наследия (памятниках истории и культуры) народов Российской Федерации» и Положением о государственной историко-культурной экспертизе, утвержденным Постановлениями Правительства Российской Федерации от 15.07.2009 г. №569 (действовало до 31.08.2024), от 25.04.2024 №530 (вступило в силу с 01.09.2024 и действует до 01.09.2029, за исключением пункта 2 данного документа, который вступил в силу (с 27.04.2024) со дня официального опубликования постановления) и законом Санкт-Петербурга от 12.07.2007 г. №333-64 «Об охране объектов культурного наследия в городе Санкт-Петербурга».

В рамках настоящей экспертизы экспертами были проведены следующие исследования:

1) архивно-библиографические исследования в объеме, необходимом для принятия экспертной комиссией соответствующих решений, с целью выявления материалов, содержащих сведения по истории освоения участка, включая перестройки, утраты, реконструкции, проведение ремонтно-реставрационных работ. В рамках архивно-библиографических исследований была изучена библиография в Русском фонде Российской национальной библиотеки (РНБ), изучены фонды Отдела систематизации, популяризации и хранения документированной информации об объектах культурного наследия КГИОП, государственного исторического архива Санкт-Петербурга (ЦГИА СПб), государственного архива кинофотодокументов Санкт-Петербурга (ЦГАКФФД СПб), Российского государственного исторического архива (РГИА).

В ходе проведения архивно-библиографического исследования были выявлены документы и материалы, относящиеся к объекту экспертизы, в том числе исторические планы и фотографии;

По результатам архивно-библиографических исследований были составлены краткая историческая справка (пункт 10 Акта) и альбом иконографии (Приложение №4. Историческая иконография);

2) визуальное обследование, в процессе которого была сделана подробная фотофиксация современного состояния объекта (фотограф – аттестованный эксперт Я.В. Губин) (Приложение №5. Материалы фотофиксации).

Визуальное обследование проводилось в целях установления особенностей конструктивного, технического и художественного состояния памятника в целом и его отдельных элементов, степени возможной аварийности в объеме, необходимом для принятия экспертной комиссией соответствующих решений;

3) сравнительный анализ всего комплекса данных (документов, материалов, информации) по объекту экспертизы, включая документы, переданные заказчиком;

4) анализ представленных заказчиком исходно-разрешительной документации, комплексных научных исследований и проектной документации.

При проведении экспертизы эксперты соблюдали принципы проведения экспертизы, установленные статьей 29 Федерального закона от 25.06.2002 №73-ФЗ «Об объектах культурного наследия (памятниках истории и культуры) народов Российской Федерации», обеспечивали объективность, всесторонность и полноту проводимых исследований, а также достоверность и обоснованность своих выводов; самостоятельно оценивали результаты исследований, ответственно и точно формулировали выводы в пределах своей компетенции.

Исследования проводились на основе принципов научной обоснованности, объективности и законности, презумпции сохранности объекта культурного наследия, соблюдения требований безопасности в отношении объекта культурного наследия, достоверности и полноты информации.

Указанные исследования были проведены с применением методов натурного, историко-архивного и историко-архитектурного анализа в объеме, достаточном для обоснования вывода экспертизы. Результаты исследований, проведенных в рамках экспертизы, были оформлены в виде настоящего акта.

10. Факты и сведения, выявленные и установленные в результате проведенных исследований.

10.1. Учетные сведения.

Объект, расположенный по адресу: г. Санкт-Петербург, Серебряков переулок, д. 1, литера А, включен в единый государственный реестр объектов культурного наследия (памятников истории и культуры) народов Российской Федерации в качестве объекта культурного наследия федерального значения с наименованием «Братские могилы защитников и жителей г. Ленинграда, погибших во время блокады 1941 - 1944 гг., 1965 г.

(надгробия), арх. Лукин Я.Н., ск. Долинская Н.В., ск. Ельчукова М.К.», расположенного по адресу: г. Санкт-Петербург, Серебряков пер., 1, Серафимовское кладбище, на основании постановления Правительства РФ № 527 от 10.07.2001 (Приложение №1. Копия решения органа государственной власти о включении в единый государственный реестр объектов культурного наследия (памятников истории и культуры) народов Российской Федерации).

Предмет охраны объекта культурного наследия федерального значения «Братские могилы защитников и жителей г. Ленинграда, погибших во время блокады 1941-1944 гг.», расположенного по адресу: г. Санкт-Петербург, Серебряков переулок, д. 1, Серафимовское кладбище, утвержден распоряжением КГИОП от 04.05.2017 № 199-р (Приложение №2. Копия решения органа государственной власти об утверждении предмета охраны объекта культурного наследия).

Границы территории объекта культурного наследия федерального значения «Братские могилы защитников и жителей г. Ленинграда, погибших во время блокады 1941-1944 гг.», расположенного по адресу: г. Санкт-Петербург, Серебряков переулок, д. 1, Серафимовское кладбище, утверждены распоряжением КГИОП от 27.11.2020 №422-р (Приложение №3. Копия решения органа государственной власти об утверждении границ территории объекта культурного наследия).

Паспорт объекта культурного наследия федерального значения «Братские могилы защитников и жителей г. Ленинграда, погибших во время блокады 1941-1944 гг.», составлен 31.10.1986. (Приложение №10. Паспорт объекта культурного наследия)

10.2. Собственник или пользователь объекта.

Объект культурного наследия федерального значения «Братские могилы защитников и жителей г. Ленинграда, погибших во время блокады 1941-1944 гг.» находится в постоянном (бессрочном) пользовании СПб ГКУ «Специализированная служба Санкт-Петербурга по вопросам похоронного дела» (Приложение №9. Правоустанавливающие документы: выписки из ЕГРН).

10.3. Краткие исторические сведения (сведения о времени возникновения объекта, датах основных изменений (перестроек) данного объекта и (или) датах связанных с ним исторических событий).

Во время Великой Отечественной войны Серафимовском кладбище было местом массового захоронения ленинградцев, погибших и умерших во время блокады Ленинграда. В 1941—1944 гг. здесь было похоронено более 100 тысяч человек.

На протяжении ещё двух десятилетий после войны на Серафимовском кладбище активно проводились захоронения. Были выделены дополнительные территории — район современных Ясневых и Вязовых аллей.

Серафимовское кладбище второе после Пискаревского по числу захороненных здесь жертв блокады.

27 января 1965 года на месте 16 братских могил был открыт мемориальный комплекс по проекту архитектора Я. Н. Лукина со скульптурным оформлением, выполненным группой молодых скульпторов под руководством архитектора Я.Н. Лукина и инженера А. Кузнецова. Над его осуществлением работала группа скульпторов: Н.В. Долинская, М.К. Ельчукова, А.В. Семченко, Г.А. Сидоров, В.Ф. Тихомолов.

Фигура скорбящей женщины – по проекту И.Б. Федорова.

Площадка с братскими захоронениями находится у центрального входа кладбища. Представляет собой сложную архитектурно-скульптурную композицию.

Колоссальная стела из гранита с четырьмя проемами была, установлена на высокий подиум из того же материала. У пяти пилонов стелы – 5 скульптур, символизирующих защитников Ленинграда: матроса, старого питерского рабочего, женщины, молодого рабочего и солдата.

На подиуме был вырублен текст: «Стойкости и мужеству ленинградцев, нашим отцам и матерям, братьям, сестрам и детям – нашим героям, защитившим от врага город Ленина – колыбель пролетарской революции и отдавшим жизнь свою в суровые годы войны и блокады 1941-1943»

У подножия стелы была устроена чаша Вечного огня и небольшой гранитный бассейн.

Перед стелой – братская могила – одернованный холм, ограниченный гранитным поребриком.

Рядом на двойном гранитном основании и плинте была установлена профилированная в верхней части гранитная стела с вырубленным текстом.

На углах холмов были установлены металлические торшеры. Перед центральным входом – флагшток.

По периметру мемориального ансамбля были высажены деревья, вдоль песочных дорожек – кусты, разбиты цветники.

В 1995 году на кладбище открыт памятник «Воинам-интернационалистам, погибшим в Афганистане» (скульптор Е. Н. Ротанов).

В 2003 году был открыт Мемориал памяти АПРК «Курск» архитектора Г. С. Пейчева.

10.4. Описание современного состояния объекта.

Серафимовское кладбище расположено на северо-западе Санкт-Петербурга. Южная граница кладбища выходит к полотну Сестрорецкой железной дороги, с запада его ограничивает Торфяная дорога, с севера – Богатырский проспект.

С запада территория ограничена Центральной дорогой, с юга – Заусадебной улицей, с юго-востока к территории примыкают производственные площади (мебельная фабрика), с востока и севера – захоронения кладбища.

Братское захоронение решено в виде регулярного партера с травяными газонами, расположенными по сторонам центральной планировочной оси мемориала, с запада на восток.

Мемориал представляет собой развернутую в пространстве композицию, центральным элементом которой является прямоугольный портик из серого гранита с четырьмя пролетами.

На стелах установленного на высоком подиуме портика, располагаются монументальные скульптурные изображения матроса, старого рабочего, ленинградки, молодого рабочего и солдата.

Составным элементом объемно-планировочной композиции мемориала является декоративный бассейн. Прямоугольный в плане бассейн обрамлен бортиком из профилированных гранитных блоков серого гранита.

Братские могилы – задернованные невысокие холмы, практически травяные газоны, ограничены гранитными тумбами с декоративными металлическими фонарями, а также гранитными стелами.

Озеленение территории газонами, кустарниковыми боскетами, линейными и групповыми посадками деревьев и кустарников выходит в состав предмета охраны.

10.5. Анализ проектной документации.

На экспертизу представлена проектная документация на проведение работ по сохранению объекта культурного наследия федерального значения «Братские могилы защитников и жителей г. Ленинграда, погибших во время блокады 1941-1944 гг.», расположенного по адресу: г. Санкт-Петербург, Серебряков переулок, д. 1, литера А (Серебряков пер., 1, Серафимовское кладбище - в соответствии с НПА), - «Проектная документация на проведение работ по ремонту и реставрации объекта культурного наследия федерального значения «Братские могилы защитников и жителей г. Ленинграда, погибших во время блокады 1941-1944 гг.», расположенного по адресу: г. Санкт-Петербург,

Серебряков переулок, д. 1, литера А, в части ремонта и реставрации объекта культурного наследия», шифр 244-2024, разработанная ООО «ЭНЕРГО АЛЬЯНС» в 2024 г., в составе:

№ тома	Обозначение	Наименование
0.1	244-2024-СП	«Состав научно-проектной документации»
1		Раздел 1 «Предварительные работы»
1.1	244-2024-ИРД	Подраздел 1. Исходно-разрешительная документация
1.2	244-2024-ФФ	Подраздел 2. Фотофиксация до начала производства работ
2		Раздел 2 «Комплексные научные исследования»
2.1	244-2024-ИО	Подраздел 1. Отчет по результатам комплексных научных исследований
2.2	244-2024-ИТИ	Подраздел 2. Инженерно-технические исследования
2.3	244-2024-ИХТИ	Подраздел 3. Инженерные химико-технологические исследования по строительным и отделочным материалам
2.4	244-2024-ИИ	Подраздел 4. Инженерные изыскания.
2.4.1	244-2024-ИГДИ	Книга 1. Отчет по результатам инженерно- геодезических изысканий
2.4.2	244-2024-ИГИ	Книга 2. Отчет по результатам инженерно- геологических изысканий
2.4.3	244-2024-ИЭИ	Книга 3. Отчет по результатам экологических изысканий
		Раздел 3 «Проект ремонта и реставрации»
3.1	244-2024-ПЗ	Пояснительная записка
3.2	244-2024-ПЗУ	Схема планировочной организации земельного участка
3.3	244-2024-АР	Архитектурные решения
3.4	244-2024-КР	Конструктивные решения
3.5	244-2024-ПОР	Проект организации реставрации
3.6	244-2024-ДВ	Дефектные ведомости
3.7	244-2024-ВК	Водоснабжение и водоотведение
3.8	244-2024-СЭ	Система электроснабжения

Раздел 1. Предварительные работы. Том. 1.1. Подраздел 1. Исходно-разрешительная документация. Шифр 244-2024-ИРД.

В данном разделе ООО «ЭНЕРГО АЛЬЯНС» представлены задание КГИОП от 23.04.2018 №01-52-439/18-0-2 (согласовано правообладателем 14.04.2021), выписки из

Единого государственного реестра прав на недвижимое имущество и сделок с ним, содержащая сведения о зарегистрированных правах на объект культурного наследия и (или) земельные участки в границах его территории, внесенные в государственный кадастр недвижимости, акт технического состояния объекта культурного наследия от 15.08.2024, копия градостроительного плана земельного участка № RU7811700029933, разрешение на проведение работ по сохранению объекта культурного наследия федерального значения №01-26-1441/24-0-1 от 22.07.2024.

В соответствии с Письмом Министерства культуры Российской Федерации 24.03.2015 №90-01-39-ГП в раздел включен Акт определения влияния предполагаемых к проведению видов работ на конструктивные и другие характеристики надежности и безопасности объекта культурного наследия (памятника истории и культуры) народов Российской Федерации от 15 августа 2024 г.

Проектной документацией предполагаются к выполнению следующие виды работ:

- ремонт,
- реставрации,
- благоустройство территории.

При проведении работ, указанных в Акте влияния ремонтных, реставрационных, строительно-монтажных работ:

- сохраняется исторически сложившаяся конструктивная схема объекта культурного наследия;
- не изменяется объемно-планировочная структура объекта культурного наследия.

Предполагаемые к выполнению работы на объекте культурного наследия в соответствии с письмом Минкультуры России от 24.03.2015 № 90-01-39-ГП относятся к работам по сохранению объекта культурного наследия.

Согласно выводу Акта влияния работы, предусмотренные проектной документацией к выполнению на объекте культурного наследия, не оказывают влияния на конструктивные и другие характеристики надежности и безопасности объекта культурного наследия федерального значения «Братские могилы защитников и жителей г. Ленинграда, погибших во время блокады 1941-1944 гг.», расположенного по адресу: г. Санкт-Петербург, Серебряков переулок, д. 1, литера А.

По результатам оценки выводов Акта влияния на конструктивные и другие характеристики надежности и безопасности объекта культурного наследия (памятника истории и культуры) народов Российской Федерации, установлено, что предполагаемые к выполнению в соответствии с экспертируемой проектной документацией виды работ не оказывают влияния на конструктивные и другие характеристики надежности и

безопасности объекта культурного наследия федерального значения «Братские могилы защитников и жителей г. Ленинграда, погибших во время блокады 1941-1944 гг.», расположенного по адресу: г. Санкт-Петербург, Серебряков переулок, д. 1, литера А, согласно требованиям Федерального закона от 25.06.2002 № 73-ФЗ «Об объектах культурного наследия (памятниках истории и культуры) народов Российской Федерации» и с учетом положений Градостроительного кодекса Российской Федерации, постановления Правительства Российской Федерации от 16.05.2022 № 881 «Об осуществлении замены и (или) восстановления несущих строительных конструкций объекта капитального строительства при проведении капитального ремонта зданий, сооружений», иных правовых актов.

В связи с выводом акта проектная документация разрабатывалась в соответствии с Национальным стандартом Российской Федерации ГОСТ Р 55528-2013 «Состав и содержание научно-проектной документации по сохранению объектов культурного наследия. Памятники истории и культуры».

Представленная в разделе исходно-разрешительная документация достаточна для разработки научно-проектной документации.

Раздел 1. Предварительные работы. Том. 1.2. Подраздел 2. Фотофиксация до начала производства работ. Шифр 244-2024-ФФ.

Перед разработкой проектной документации специалисты ООО «ЭНЕРГО АЛЪЯНС» провели детальную фотофиксацию современного состояния архитектурного облика объекта культурного наследия.

Проведенная фотофиксация отражает современную ситуацию и дает полное представление о современном облике объекта культурного наследия.

Раздел 2. Комплексные научные исследования. Том. 2.1. Подраздел 1. Отчет по результатам комплексных научных исследований. Шифр 244-2024-ИО.

В отчете по комплексным научным исследованиям обобщены результаты, выводы и рекомендации, полученные и разработанные по результатам проведенных комплексных научных исследований.

Историческая записка, представленная в данном томе, выполнена на основе историко-архивных и библиографических исследований, и содержит сведения по истории освоения участка и строительства рассматриваемого здания (включая перестройки, утраты, реконструкции, проведение ремонтно-реставрационных работ), достаточные для принятия экспертной комиссией соответствующих решений.

В рамках комплексных научных исследований по заданию КГИОП от 23.04.2018 №01-52-439/18-0-2 специалистами ООО «Энерго Альянс» были проведены архитектурные обмеры объекта культурного наследия с целью оценки фактического состояния объекта культурного наследия.

Архитектурные обмеры выполнены в достаточном объеме для разработки проектной документации и соответствуют архитектурному облику объекта культурного наследия в натуре.

Раздел 2. Комплексные научные исследования. Том. 2.2. Подраздел 2. Инженерно-технические исследования. Шифр 244-2024-ИТИ.

В июле - августе 2024 г. специалисты ООО «Энерго Альянс» по заданию КГИОП провели визуальное и инструментальное обследование основных строительных конструкций объекта культурного наследия.

Колоссальная стела из гранита с четырьмя проемами (портик), ступенчатая терраса и вечный огонь

Выявленные дефекты:

- Деформации гранитных плит. Площадка от этих дефектов неровная имеет выступы и впадины.

- Ступени потеряли свои проектные отметки. Высота подступенков разнится и составляет 175-185 мм. Ширина проступи не одинаковая в пределах 350-375 мм. Между примыканием балок лестницы и плитами площадки имеются швы разной ширины. Разуклонка отсутствует, что создало высокую нижнюю ступеньку.

Согласно приложению В, таблице В.1, ГОСТ Р 55567-2013 состояние соответствует неудовлетворительному.

Декоративный бассейн

Выявленные дефекты:

- Нарушена гидроизоляции бассейна.

Согласно приложению В, таблице В.1 ГОСТ Р 55567-2013 – состояние соответствует неудовлетворительному.

Визуальное и инструментальное обследование основных строительных конструкций выполнено в достаточном объеме для разработки проектной документации.

Инвентаризация.

Зеленые насаждения занимают 77% территории участка, из них большая часть – это газоны – 75%. Под стволами деревьев и кустарниками суммарно находится около 2% от общей площади обследованной территории.

Газоны имеют спланированную ровную поверхность и находятся в удовлетворительном состоянии. За газонами в вегетативный период производится систематический уход: они регулярно обкашиваются, ремонтируются с заменой растительной земли и посевом газонных трав, они очищаются от опавшей листвы, случайного мусора, опавших ветвей и сучьев, и поэтому имеют однородный травянистый состав. Большой частью покров средней густоты и густой, под кронами групп деревьев местами имеются проплешины.

Всего на обследуемой территории зафиксировано 120 деревьев, представленных 3 видами лиственных и 1 видом хвойных пород.

За деревьями в парке ведётся грамотный своевременный уход, поэтому большинство деревьев находятся в удовлетворительном состоянии: у многих деревьев были отмечены только раны от опиленных ветвей и немногочисленные сухие ветви.

На территории обследования зафиксировано 31 кустарник, представленные двумя видами. На момент обследования состояние 100% кустов оценивается как хорошее. В неудовлетворительном состоянии кустарников не зафиксировано.

Визуальное и инструментальное обследование зеленых насаждений выполнено в достаточном объеме для разработки проектной документации.

Рекомендации по результатам проведенных комплексных научных исследований направлены на сохранение объекта культурного наследия и были учтены при разработке проектной документации.

Раздел 2. Комплексные научные исследования. Том. 2.3. Подраздел 3. Инженерные химико-технологические исследования по строительным и отделочным материалам. Шифр 244-2024-ИХТИ.

В июле - августе 2024 г. специалисты ООО «Строй-Эксперт» по заданию КГИОП провели исследование строительных и отделочных материалов объекта культурного наследия объекта культурного наследия, включающие стратиграфический анализ и петрографический анализ отделочных материалов.

Колоссальная стела из гранита с четырьмя проемами (портик), ступенчатая терраса и вечный огонь

Выявленные дефекты:

- поверхность гранитного камня имеет загрязнения биопоражения и высолы. Местами швы заделки повреждены из них вытекает битум и присутствуют известково - солевые отложения;

- На площадке для возложения цветов и венков имеются деформации гранитных плит. Площадка от этих дефектов неровная имеет выступы и впадины. Заделка швов между плитами отсутствует. Следов свинцовой заделки швов не было обнаружено. Ширина шва кладки между плитами 3-6 мм. Плиты площадки имеют загрязнения временем и биопоражения. В месте примыкания стенки торца есть земля и растут сорняки. На торцевой части с памятной надписью имеются сколы гранита. Буквенная надпись потеряла свою четкость со временем.

- Поверхность правого и левого крыла имеет уклон для стока воды. Между швами не обнаружены следы заделки швов. Заделка существует только на стенках и первых блоках. Центральные плиты заделки швов не имеют. Вся поверхность плит поражена растительностью. Между швами имеется земля. Растительность обнаружена на поверхности блоков скульптурной группы. Ширина швов варьируется от 3-8 мм.

- Внутреннее помещение под монументом имеет сложную прямоугольную форму в плане, которая состоит из коридора и помещений. В помещении имеются очень сильные биопоражения, высолы, образование наростов на стенах, потолке и балках. Покрытие пола представляет из себя песок средней крупности со строительным мусором. В некоторых местах имеются остатки цементно-песчаного пола. Проход в помещения осуществляется через два проема. В проемах установлены металлические решетки. Решетки потеряли окраску имеются следы ржавчины. Проветривание помещения осуществляется через дверные проемы. Дверные полотна в проемах отсутствуют.

- Гранитная площадка с лестницей для вечного огня и подиумом для возложения цветов имеет прямоугольную форму. С трех сторон она окружена гранитными ступенями из цельного гранита. С главного фасада к площадке примыкает два крыла и подиум для возложения цветов и венков. Гранитные плиты площадки потеряли свою ровную поверхность. Некоторые плиты вышли за пределы проектной отметки чем создают неровную поверхность всего пространства. Имеются сколы и трещины плит. Ступени выполнены из цельных гранитных балок с рельефом на торцах ступеней. Ступени потеряли свои проектные отметки. Высота подступенков разнится и составляет 175-185 мм. Ширина проступи не одинаковая в пределах 350-375 мм. Между примыканием балок лестницы и плитами площадки имеются швы разной ширины. Между швами заделка швов отсутствует. Имеется земля песок и растут сорняки. По периметру площадка обрамлена плитами гранитной отмосткой другого цвета (красного). Разуклонка отсутствует, что создало высокую нижнюю ступеньку. Тумба под вечный огонь имеет прямоугольную форму с основанием из гранита. На ней расположена чаша вечного огня с решеткой из медного

сплава. Гранитное покрытие тумбы и основания выполнено из полированного серого гранита.

Согласно приложению В, таблице В.1, ГОСТ Р 55567-2013 состояние соответствует неудовлетворительному.

Декоративный бассейн

Выявленные дефекты:

- Нарушена гидроизоляции бассейна. При наполнении бассейна вода просачивается сквозь гидроизоляцию, а не удаляется при помощи лючка согласно проекту.

- Облицовка бассейна дна и стенок частично разрушена. Клеящий состав выкрошился и плитки плохо закреплены. Рисунок цветового коллажа мраморных кусков плиток выполнен неравномерно.

- Заделка швов гранитных бортиков бассейна частично нарушено. Имеются загрязнения гранита

Согласно приложению В, таблице В.1 ГОСТ Р 55567-2013 – состояние соответствует неудовлетворительному.

Стела при главном входе.

Выявленные дефекты:

- На поверхности стелы имеются загрязнения и биопоражения. Имеются сколы на гранитных блоках. Плиты отмостки имеют трещины, деформацию и неровные поверхности. Швы между гранитными блоками и плитами не имеют заделки. Размеры швов варьируются от 3-8 мм. В швах имеется земля и проросшие сорняки. На стене с памятной надписью буквы выглядят не четко.

Согласно приложению В, таблице В.1 ГОСТ Р 55567-2013 – состояние соответствует неудовлетворительному.

Пропилей главного входа (правая и левая).

Выявленные дефекты:

- На стенах пропилей имеются загрязнения и биовысолы. В некоторых местах есть сколы гранита. Швы прямоугольных клумб и тумб не заделаны. Шов варьируется от 5-9 мм. В некоторых швах присутствует земля и сорняки. Отмостка имеет следы деформации трещин и сколов.

Согласно приложению В, таблице В.1 ГОСТ Р 55567-2013 – состояние соответствует удовлетворительному.

Дугообразные и трапециевидные стелы братской могилы.

Выявленные дефекты:

- На стенах памятных стел имеются загрязнения и биовысолы. В некоторых местах есть сколы и деформации гранита. Швы не заделаны. Шов варьируется от 5-9 мм. В некоторых швах присутствует земля и сорняки.

Согласно приложению В, таблице В.1 ГОСТ Р 55567-2013 – состояние соответствует удовлетворительному.

Металлические торшеры.

Выявленные дефекты покрытий памятника:

- Металлические конструкции торшеров имеют утраты краски и ржавчину. Торшеры не функционируют и выполняют только декоративную функцию.

Согласно приложению В, таблице В.1 ГОСТ Р 55567-2013 – состояние соответствует удовлетворительному.

Бетонная тротуарная плитка

Выявленные дефекты покрытий памятника:

- бетонная тротуарная плитка имеет ряд дефектов связанных с отсутствием элементов, прогибами и осадкой покрытия. В швах плит скопилась земля и растут сорняки. Крышки люков дорожного покрытия имеют разные типы покрытия и внешний вид. Местами люки возвышаются над дорожным покрытием.

Газоны, бордюрный камень тротуара, гранитный бордюр вокруг могил.

Выявленные дефекты покрытий газона:

- В некоторых местах особенно у дуговых стел и трапециевидных стел имеются места с отсутствием растительного слоя.

Выявленные дефекты бордюрного камня тротуара и гранитного бордюрного камня могил:

- Бордюрный камень тротуаров и могил в некоторых местах меток наблюдаются сколы и трещины. Бордюрные камни имеют биопоражение мхами, накипными лишайниками, общеатмосферное пылевое загрязнение слабо-средней степени, черные высолы.

Согласно приложению В, таблице В.1, ГОСТ Р 55567-2013 состояние бортовых камней по периметру территории соответствует неудовлетворительному.

Выявленные дефекты бордюрного камня пропилен главного входа:

- Бордюрный камень пропилен главного входа - наблюдаются сколы и трещины. Бордюрные камни имеют биопоражение мхами, накипными лишайниками, общеатмосферное пылевое загрязнение слабо-средней степени, черные высолы. Смещение положения. Не соответствие общему архитектурному облику мемориала, все бордюрные

камни выполнены из гранита. Отсутствует заглабление в землю, бордюрные камни лежат на бетонной подливке

Согласно приложению В, таблице В.1, ГОСТ Р 55567-2013 состояние бортовых камней по периметру территории соответствует неудовлетворительному.

Гранитная скамья.

Выявленные дефекты:

- На поверхности скамьи имеются загрязнения и биопоражения. Имеются сколы на гранитных блоках. Плиты отмостки имеют трещины. Швы между гранитными блоками и плитами частично утратили заделку. В швах имеется земля и проросшие сорняки.

Согласно приложению В таблице В.1 ГОСТ Р 55567-2013 – состояние соответствует неудовлетворительному.

Визуальное и инструментальное обследование материалов отделки выполнено в достаточном объеме для разработки проектной документации.

Рекомендации по результатам натурного обследования отделочных материалов направлены на сохранение объекта культурного наследия и были учтены при разработке проектной документации.

Раздел 2. Комплексные научные исследования. Подраздел 4. Инженерные изыскания. Том 2.4.1. Книга 1. Отчет по результатам инженерно-геодезических изысканий. Шифр 244-2024- ИГДИ.

Специалистами ООО «Энерго Альянс» по заданию заказчика на основании задания КГИОП в марте 2024 г. были проведены инженерно-геодезические изыскания.

Инженерно-геодезические изыскания выполнялись методом электронной тахеометрической съемки в местной системе координат МСК-64, в Балтийской системе высот 1977 г.

По результатам полевых исследований был составлен топографический план масштаба 1:500 с нанесением на планшеты.

Топографо-геодезические работы были выполнены на основании нормативных документов.

Инженерно-геодезические изыскания проведены в достаточном объеме. Рекомендации по результатам геодезических изысканий направлены на сохранение объекта культурного наследия и были учтены при разработке проектной документации.

Раздел 2. Комплексные научные исследования. Подраздел 4. Инженерные изыскания. Том 2.4.2. Книга 2. Отчет по результатам инженерно-геологических изысканий. Шифр 244-2024- ИГИ.

Специалисты «Энерго Альянс» по заданию заказчика на основании задания КГИОП провели анализ инженерно-геологических и гидрологических условий площадки.

В геологическом строении участка до исследуемой глубины (5,0 м) принимают участие современные четвертичные техногенные отложения (t IV) и морские и озерные отложения (m,l IV).

С учетом возраста, генезиса, структурно-текстурных особенностей, номенклатурного вида грунтов, согласно ГОСТ 25100-2020, в пределах рассматриваемой глубины бурения выделено 3 инженерно-геологических элемента (ИГЭ).

С поверхности повсеместно вскрыта тротуарная плитка мощностью 0,06 м, которая в отдельный инженерно-геологический элемент не выделялась.

Четвертичные отложения Q.

Современные четвертичные отложения QIV.

Техногенные отложения (t IV).

Техногенные отложения представлены насыпные грунты: песками гравелистыми плотными влажными с обломками кирпичей (ИГЭ 1). Вскрытая мощность отложений составляет от 0.1 до 1.0 м., их подошва пересечена на глубинах от 0.2 до 1.1 м., абс. отметки от 1.8 до 2.8 м.

Морские и озерные отложения (m,l IV)

Морские и озерные отложения представлены песками пылеватыми средней плотности серыми влажными и насыщенными водой (ИГЭ 2) и песками мелкими средней плотности серыми влажными и насыщенными водой (ИГЭ 3). Вскрытая мощность отложений составляет от 3.9 до 4.8 м., изучены до глубины 5.0 м., абс. отметки от «-» 2.2 до «+» 1.8 м

К специфическим грунтам относятся насыпные грунты (ИГЭ-1).

Насыпные грунты ИГЭ-1 залегают повсеместно под тротуарной плиткой. Представлены песками гравелистыми плотными влажными с обломками кирпичей (ИГЭ 1). Вскрытая мощность отложений составляет от 0.1 до 1.0 м., их подошва пересечена на глубинах от 0.2 до 1.1 м., абс. отметки от 1.8 до 2.8 м. Слежавшиеся, срок отсыпки более 5 лет. Относятся к отвалам грунтов.

Грунты, залегающие в пределах глубины промерзания, согласно табл. Б.27 ГОСТ 25100 классифицируются следующим образом:

ИГЭ-1 – непучинистые.

Грунтовые воды со свободной поверхностью зафиксированы на глубинах от 1.1 до 1.5 м, на абс. отметках от 1.3 до 2.0м.

Грунтовые воды приурочены к пескам морских и озерных отложений. Водоупор до глубины бурения не обнаружен. Питание горизонта инфильтрационное, разгрузка осуществляется в Черную Речку.

В неблагоприятные периоды (обильное выпадение дождей, снеготаяние, нагонные явления со стороны Финского залива) ожидается повышение уровня грунтовых вод до абс. отм. 2,5 м, что соответствует глубинам 0,3-0,7 м.

В соответствии с таблицами В.3 и В.4 СП 28.13330.2017 по отношению к бетону нормальной проницаемости грунтовые воды неагрессивны.

В соответствии с РД 34.20.508 грунтовые воды характеризуются высокой коррозионной агрессивностью по отношению к свинцовой оболочке кабеля, высокой коррозионной агрессивностью по отношению к алюминиевой оболочке кабеля.

Инженерно-геологические и гидрологические изыскания проведены в достаточном объеме.

Рекомендации по результатам инженерно-геологических и гидрологических изысканий направлены на сохранение объекта культурного наследия и были учтены при разработке проектной документации.

Раздел 2. Комплексные научные исследования. Подраздел 4. Инженерные изыскания. Том 2.4.3. Книга 3. Отчет по результатам инженерно- экологических изысканий. Шифр 244-2024- ИЭИ.

Проектом предусмотрены мероприятия по охране и рациональному использованию земельных ресурсов:

- производство работ только в границах отведенного под строительство участка;
- недопущение захламления территории строительства мусором, отходами;
- использование строительных машин, имеющих минимальное давление на подстилающие грунты;
- восстановление плодородного слоя почвы после проведения строительных работ;
- внесение минеральных и органических удобрений, восстановление травянистой растительности.

В целях уменьшения воздействия на атмосферных воздух предусмотрены следующие мероприятия по охране окружающей среды, учтенные в разделе:

- применение строительной техники современного производства позволит снизить количество выбросов загрязняющих веществ в атмосферу;

- увлажнение открытых складов сыпучих материалов водой, позволит исключить пыление;
- введен режим неодновременности работы строительной техники, что позволит сократить максимально-разовые выбросы в атмосферу;
- режим работы стройтехники (с 7-23 часов) позволит в целом снизить валовый выброс веществ;
- запрещается оставлять без надзора машины, транспортные средства и другие средства механизации с работающим (включенным) двигателем.

Для снижения опасного воздействия образующихся отходов предусматриваются следующие мероприятия:

- применение современных строительных и дорожных материалов, отвечающих санитарно-гигиеническим и экологическим нормативам, максимально снизит воздействие на окружающую среду;
- бытовые и строительные отходы должны собираться в закрытые металлические контейнеры и вывозиться на лицензированное предприятие по размещению и переработке отходов;
- отходы 5 класса опасности можно передать специализированной организации по использованию;
- запрещается сжигание отходов на стройплощадке;
- временное хранение строительных отходов осуществляется на стройплощадке на твердом покрытии в закрытых контейнерах.
- отходы эксплуатации хранятся в контейнере в помещении;
- необходимо заключить договоры с лицензированными предприятиями на вывоз всех видов отходов;

При соблюдении правил хранения и периодичности вывоза отходов, образующихся при эксплуатации проектируемого объекта, отходы не будут оказывать негативного влияния на почву.

Мероприятия, разработанные в рамках проекта, предусматривают в том числе защиту зеленых насаждений от вредного воздействия загрязненного атмосферного воздуха.

Предусмотренные проектом мероприятия по защите земельных, водных ресурсов, воздушного пространства, позволяют предотвратить вредное воздействие на окружающую среду при производстве строительных работ и эксплуатации объекта и не нарушат предмет охраны.

**Раздел 3. Проект ремонта и реставрации. Том 3.1. Пояснительная записка.
Шифр 244-2024-ПЗ.**

В текстовой части пояснительной записки содержатся достаточные исходные данные и условия для разработки проектной документации, включая общие сведения об объекте, исторические сведения об объекте, краткое описание существующего облика объекта, технического состояния и использования объекта, сведения о функциональном назначении объекта, технико-экономические показатели объекта проектирования, сведения о наличии разработанных и согласованных технических условий, сведения о решениях и мероприятиях, предусмотренных проектной документацией, характеристику принципиальных инженерных и технологических решений, перечень производственных работ.

Раздел 3. Проект ремонта и реставрации. Том 3.2. Схема планировочной организации земельного участка. Шифр 244-2024 – ПЗУ.

На основании задания КГИОП в проектной документации разработана схема планировочной организации земельного участка, выполненная на современной актуальной геодезической подоснове.

Данный том включает ситуационный план, планы благоустройства территории, дендроплан, разбивочный план, вертикальную планировку, план земляных масс, конструкции проектируемых покрытий.

Проектной документацией предусмотрена замена бетонной тротуарной плитки на аналогичные плитки и устройство гранитного бортового камня.

После окончания проведения ремонтных работ нарушенное благоустройство восстанавливается в полном объеме, без изменения вертикальных отметок и существующей планировки территории.

Данная планировочная организация земельного участка не нарушит утвержденный распоряжением КГИОП от 04.05.2017 № 199-р предмета охраны:

«1. Объемно-пространственное и планировочное решение территории:

...объемно-пространственное и архитектурно-планировочное решение братского захоронения в виде регулярного партера с травяными газонами, расположенными по сторонам центральной планировочной оси мемориала, ориентированной с запада на восток, включая монументальные объекты и малые архитектурные формы (центральный монумент с мемориальной композицией «Вечный огонь», пропилеи, стелы, подпорные стенки, пилоны, декоративный бассейн, фонари и другие элементы благоустройства);

озеленение территории газонами, кустарниковыми боскетами, линейными и групповыми посадками деревьев и кустарника».

Раздел 3. Проект ремонта и реставрации. Том 3.3. Архитектурные решения.
Шифр 244-2024-АР.

Настоящим проектом на основании задания КГИОП предусмотрен ремонт и реставрация объекта культурного наследия федерального значения «Братские могилы защитников и жителей г. Ленинграда, погибших во время блокады 1941-1944 гг.», расположенного по адресу: г. Санкт-Петербург, Серебряков переулок, д. 1, литера А (Серебряков пер., 1, Серафимовское кладбище - в соответствии с НПА).

Проектной документацией предусмотрены ремонт и реставрация пропилей с тумбами-цветниками, стелы на подиуме, четырёхпролётного портика на ступенчатом гранитном подиуме, гранитных тумб, декоративного бассейна, гранитных поребриков, угловых гранитных тумб с декоративными металлическими фонарями, гранитных стел, металлических решеток входа портика.

Данные архитектурные решения не нарушат утвержденного распоряжением КГИОП от 04.05.2017 № 199-р предмета охраны:

2. «Объемно-пространственное и архитектурно-художественное решение:

авторское объемно-пространственное и архитектурно-художественное решение мемориала в виде регулярного партера, оформленного монументальными объектами и малыми архитектурными формами (архитектор Лукин Я.И. (общий проект), скульпторы Долинская Н.В., Ельчукова М.К. (руководитель коллектива скульпторов Таурит Р.К.), художники Домбровский П.К., Рогачевский Б.А., авторы стихотворных эпитафий - поэты Дудин М.А., Авраменко И.К., Орлов С.С., Шестинский О.Н.)

Местоположение, габариты, конфигурация монументальных объектов и малых архитектурных форм составляющих ансамбль мемориала «Братских могил»:

- оформление центрального входа на территорию мемориала в виде массивных пропилей с тумбами-цветниками и, поставленной по центральной оси, профилированной стелой на подиуме (вид материала - серый гранит, на лицевых поверхностях пропилей и стелы вырублены контррельефные шрифтовые литеры мемориальных надписей);

- оформление центрального монумента мемориала в виде массивного четырёхпролётного стилизованного портика из серого гранита на прямоугольном в плане ступенчатом гранитном подиуме, фланкированном массивными гранитными тумбами (лицевые поверхности пилонов портика декорированы гранитными скульптурными полнофигурными композициями символического характера, перед портиком в центре подиума расположена гранитная тумба с расположенной в центре бронзовой чашей «Вечного огня», на лицевой поверхности пьедестала портика вырублены контррельефные шрифтовые литеры мемориальных надписей);

- оформление прямоугольного в плане декоративного бассейна с бортиком из профилированных блоков серого гранита (дно бассейна и внутренние стенки бортика до уровня водной поверхности отделаны белым мрамором);
- оформление травяных газонов, гранитными поребриками акцентированными угловыми гранитными тумбами с декоративными металлическими фонарями, гранитными стелами, на лицевой поверхности которых вырублены контррельефные шрифтовые литеры мемориальных надписей;
- оформление завершения дорожки расположенной к северу от центральной композиционной оси мемориала в виде символической полнофигурной скульптуры «Коленопреклонённая девушка», выполненной из серого гранита на невысоком постаменте и расположенной на земляной площадке, ограниченной плитами мощения;
- рельефные символы, содержание и характерные особенности мемориальных надписей».

Раздел 3. Проект ремонта и реставрации. Том 3.4. Конструктивные решения. Шифр 244-2024-КР.

Проектной документацией на основании результатов обследования предусмотрены конструктивные решения по ремонту подиума и лестницы четырёхпролётного портика на ступенчатом гранитном подиуме и декоративного бассейна.

После демонтажа подиума предусмотрено устройство основания для ступеней лестницы: подсыпка из песка средней крупности, полиэтиленовая планка в 2 слоя, подливка из бетона, железобетонное основание, полиэтиленовая пленка, цементно-песчаная стяжка, клеевая смесь и гранитная ступень.

После демонтажа старого покрытия бассейна выполняется ремонт покрытия и стенок в местах каверн сколов и трещин ремонтной смесью на основе цементно-песчаного раствора.

Проектной документацией предусмотрена гидроизоляционная обработка чаши бассейна.

Данные конструктивные решения направлены на сохранение утвержденного распоряжением КГИОП от 04.05.2017 № 199-р предмета охраны:

«2. Объемно- пространственное и архитектурно- художественное решение:

2. «Объемно-пространственное и архитектурно-художественное решение:

- местоположение, габариты, конфигурация монументальных объектов и малых архитектурных форм составляющих ансамбль мемориала «Братских могил»;
- оформление центрального монумента мемориала в виде массивного четырёхпролётного стилизованного портика из серого гранита на прямоугольном в плане ступенчатом

гранитном подиуме, фланкированном массивными гранитными тумбами (лицевые поверхности пилонов портика декорированы гранитными скульптурными полнофигурными композициями символического характера, перед портиком в центре подиума расположена гранитная тумба с расположенной в центре бронзовой чашей «Вечного огня», на лицевой поверхности пьедестала портика вырублены контррельефные шрифтовые литеры мемориальных надписей);

- оформление прямоугольного в плане декоративного бассейна с бортиком из профилированных блоков серого гранита (дно бассейна и внутренние стенки бортика до уровня водной поверхности отделаны белым мрамором)».

Данные конструктивные решения не повлияют, в соответствии с актом определения влияния предполагаемых к проведению видов работ, на конструктивные и другие характеристики надежности и безопасности объекта культурного наследия, и не изменят историческую конструктивную систему.

Раздел 3. Проект ремонта и реставрации. Том 3.5. Проект организации реставрации. Шифр 244-2024-ПОР.

Проект организации реставрации разработан в соответствии с СП 48.13330.2019 «Организация строительства» и состоит из двух этапов: подготовительного и основного.

В подготовительный период проектом предусмотрена организация временного ограждения и освещение территории строительной площадки; устройство временных инженерных сетей, обеспечение строительной площадки противопожарным инструментом и инвентарем.

Движение по территории объекта предусмотрено по существующим дорогам, мощенным бетонной тротуарной плиткой.

Для складирования строительных конструкций, изделий и материалов предусматриваются открытые площадки строительства на территории объекта в зоне производства работ на дорогах из бетонной тротуарной плитки.

Склады материалов и конструкций представляют собой площадки с зонами открытого складирования с соблюдением норм и требований техники безопасности и СанПиН 2.2.3.1384-03. Н

Проектные решения основного периода производства работ разработаны на основании технологических рекомендаций, по результатам проведенных комплексных научных исследований.

Ремонтные и реставрационные работы выполняются вручную с помощью ручных инструментов и приспособлений.

Строительные работы планируется производить щадящими методами. При производстве работ не применяются машины и механизмы, создающие повышенный уровень вибрации.

Наблюдения за деформациями основания и фундаментов сооружения проводятся с начала производства работ.

Сбор и удаление строительного мусора производится вручную и вручную выносятся на площадку складирования строительных отходов. Сбор и хранение производственных отходов осуществляется в закрытых металлических контейнерах с последующим вывозом в установленном порядке на полигон ТБО.

Проектом предусматривается необходимость выполнения требований о пожарной безопасности, мероприятий по безопасности производства, охране труда и охране окружающей среды.

Представленные в проекте организации реставрации решения и мероприятия учитывают требования к сохранению объекта культурного наследия, соответствуют комплексу работ по сохранению объекта, предлагаемых проектной документацией и обеспечивают сохранность объекта культурного наследия и его предмета охраны.

Раздел 3. Проект ремонта и реставрации. Том 3.6. Дефектные ведомости. Шифр 244-2024-ДВ.

Дефектные ведомости реставрационных объемов работ составлены по результатам комплексных научных исследований и включают объемы работ и материалов, необходимых для реализации архитектурных и конструктивных решений в соответствии с Раздел 3. Проект ремонта и реставрации. Том 3.3. Архитектурные решения. Шифр 244-2024-АР; Раздел 3. Проект ремонта и реставрации. Том 3.4. Конструктивные решения. Шифр 244-2024-КР.

Раздел 3. Проект ремонта и реставрации. Том 3.7. Водоснабжение и водоотведение. Шифр 244-2024-ВК.

Водоотведение.

Проектом предусматривается демонтаж существующего участка сети дождевой канализации от колодца 82 до колодца 81. Диаметр демонтируемого участка 100 мм, длина 6,0 м.

Проектом предусматривается подключение существующего бассейна к сети дождевой канализации (К2). В колодце №1 предусматривается установка запорной

арматуры. В точке подключения к существующей сети предусмотрено устройство канализационного колодца №2.

Конструкции колодцев на проектируемых сетях приняты по типовому проекту 902-09-22.84 из сборных железобетонных элементов по ГОСТ 8020-2016 с внутренней футеровкой из полиэтилена.

Канализационная сеть выполнена из полиэтиленовых труб ПЭ 100 SDR-RC 17 по ГОСТ 18599-2001.

В соответствии с геологическими характеристиками местности для трубопроводов предусматривается устройство песчаного основания высотой 200 мм, обратная засыпка выполняется песком слоем 300 мм, и далее местным грунтом до планировочной отметки. При прокладке труб под асфальтом, обратную засыпку предусмотреть песком на всю глубину траншеи.

Протяженность сети дождевой канализации составляет – 7,0 м.

Сеть дождевой канализации прокладывается на глубине 1,3-1,6 м от поверхности земли до низа трубы.

Проектные мероприятия по устройству систем водоснабжения и водоотведения не нарушат утвержденный предмет охраны:

«1. Объемно-пространственное и планировочное решение территории:

...озеленение территории газонами, кустарниковыми боскетами, линейными и групповыми посадками деревьев и кустарника».

Раздел 3. Проект ремонта и реставрации. Том 3.8. Система электроснабжения. Шифр 244-2024-СЭ.

Электроприемниками на объекте являются: Наружное освещение

Проектом предусматривается схема электроснабжения наружного освещения, обеспечивающая питание по III категории надежности электроснабжения, питающее напряжение ~ 220В.

Проектом предусматривается замена кабеля к существующим светильникам, и установка светодиодных ламп Rollamp-30 (24 шт.)

Источником питания проектируемого электроосвещения является существующий щит (ЩНО), питаемый по III категории надежности электроснабжения от существующей ТП.

Проектируемые кабельные линии питания наружного освещения прокладываются в земле.

Проектные мероприятия по устройству системы электроснабжения не нарушат утвержденный предмет охраны.

11. Перечень документов и материалов, собранных и полученных при проведении экспертизы, а также использованной для нее специальной, технической и справочной литературы.

11.1. Перечень документов и материалов, собранных и полученных при проведении экспертизы.

- альбом иконографии (Приложение №5. Историческая иконография);
- альбом фотофиксации современного состояния объекта (Приложение №5. Материалы фотофиксации);
- постановление Правительства РФ № 527 от 10.07.2001 (Приложение №1. Копия решения органа государственной власти о включении в единый государственный реестр объектов культурного наследия (памятников истории и культуры) народов Российской Федерации)
- выписка от 19.09.2024г. № КУВИ-001/2024-234429078 из Единого государственного реестра недвижимости об объекте недвижимости – земельном участке, по адресу: г. Санкт-Петербург, Серафимовское кладбище, участок 1, кадастровый номер: 78:34:0413501:1216, находящимся в постоянном (бессрочном) пользовании СПб ГКУ «Специализированная служба Санкт-Петербурга по вопросам похоронного дела» (Приложение №7. Правоустанавливающие документы: выписки из ЕГРН);

11.2. Использованная для экспертизы специальная, техническая, справочная и иная литература.

Лукьянов, Ю. А. Зелёный пояс Славы. — Л.: Лениздат, 1972. — 278 с. — (Ленинградцы — защитникам города). — 30 000 экз.

Интернет-ресурсы:

- 1) Санкт-Петербург. lenww2.ru. Дата обращения: 2 февраля 2021. Архивировано 8 февраля 2021 года.
- 2) Память народа: Воинские захоронения::г. Кронштадт, ш. Кронштадтское, 31, городское кладбище. ramyat-naroda.ru. Дата обращения: 2 февраля 2021. Архивировано 6 февраля 2021 года.
- 3) ОБД Мемориал. obd-memorial.ru. Дата обращения: 2 февраля 2021.

Нормативная документация:

- ГОСТ Р 55528-2013. Состав и содержание научно-проектной документации по сохранению объектов культурного наследия. Памятники истории и культуры;
- ГОСТ Р 55567-2013. Порядок организации и ведения инженерно-технических исследований на объектах культурного наследия. Памятники истории и культуры. Общие требования;
- ГОСТ 56198-2014. Мониторинг технического состояния объектов культурного наследия. Недвижимые памятники.
- ГОСТ Р 56905-2016. Проведение обмерных и инженерно-геодезических работ на объектах культурного наследия. Общие требования;
- ГОСТ Р 55945-2014. Общие требования к инженерно-геологическим изысканиям и исследованиям для сохранения объектов культурного наследия;
- ГОСТ Р 21.101-2020. Система проектной документации для строительства. Основные требования к проектной и рабочей документации

12. Обоснования вывода экспертизы.

По результатам проведенных исследований и анализа проектной документации на проведение работ по сохранению объекта культурного наследия федерального значения «Братские могилы защитников и жителей г. Ленинграда, погибших во время блокады 1941-1944 гг.», расположенного по адресу: г. Санкт-Петербург, Серебряков переулок, д. 1, литера А (Серебряков пер., 1, Серафимовское кладбище - в соответствии с НПА), - «Проектная документация на проведение работ по ремонту и реставрации объекта культурного наследия федерального значения «Братские могилы защитников и жителей г. Ленинграда, погибших во время блокады 1941-1944 гг.», расположенного по адресу: г. Санкт-Петербург, Серебряков переулок, д. 1, литера А», шифр 244-2024, разработанной ООО «ЭНЕРГО АЛЬЯНС» в 2024 г., было установлено следующее:

- 1) Проектная документация разработана в соответствии с заданием КГИОП на проведение работ по сохранению объекта культурного наследия (памятника истории и культуры) народов Российской Федерации, выданным соответствующим органом исполнительной власти, осуществляющим функции в области государственной охраны объектов культурного наследия – в соответствии с п. 1 ст. 45 Федерального закона №73-ФЗ;
- 2) Состав проектной документации соответствует требованиям нормативной документации;
- 3) Объем и состав проектной документации, представленной заказчиком для проведения экспертизы, достаточны для вынесения однозначного заключения экспертизы;

- 4) Разработанные проектные решения основаны на комплексных научных исследованиях и предпроектных изысканиях;
- 5) Проектная документация удовлетворяет требованиям к порядку проведения работ по сохранению объекта культурного наследия – в соответствии со ст. 45 Федерального закона №73-ФЗ;
- 6) Предусмотренные в проектной документации решения обеспечивают сохранение предмета охраны объекта культурного наследия федерального значения «Братские могилы защитников и жителей г. Ленинграда, погибших во время блокады 1941-1944 гг.», расположенного по адресу: г. Санкт-Петербург, Серебряков переулок, д. 1, литера А (Серебряков пер., 1, Серафимовское кладбище - в соответствии с НПА).

13. Вывод экспертизы:

Проектная документация на проведение работ по сохранению объекта культурного наследия федерального значения «Братские могилы защитников и жителей г. Ленинграда, погибших во время блокады 1941-1944 гг.», расположенного по адресу: г. Санкт-Петербург, Серебряков переулок, д. 1, литера А (Серебряков пер., 1, Серафимовское кладбище - в соответствии с НПА): «Проектная документация на проведение работ по ремонту и реставрации объекта культурного наследия федерального значения «Братские могилы защитников и жителей г. Ленинграда, погибших во время блокады 1941-1944 гг.», расположенного по адресу: г. Санкт-Петербург, Серебряков переулок, д. 1, литера А», шифр 244-2024, разработанная ООО «ЭНЕРГО АЛЬЯНС» в 2024 г., соответствует (положительное заключение) требованиям законодательства Российской Федерации в области государственной охраны объектов культурного наследия.

14. Перечень приложений к заключению экспертизы, обосновывающих вывод эксперта или экспертной комиссии и подлежащих размещению на официальном сайте органа охраны объектов культурного наследия в информационно-телекоммуникационной сети «Интернет»:

- 1) Приложение №1. Копия решения органа государственной власти о включении в единый государственный реестр объектов культурного наследия (памятников истории и культуры) народов Российской Федерации
- 2) Приложение №2. Копия решения органа государственной власти об утверждении предмета охраны объекта культурного наследия
- 3) Приложение №3. Копия решения органа государственной власти об утверждении границ территории объекта культурного наследия

- 4) Приложение №4. Иконографические материалы
- 5) Приложение №5. Материалы фотофиксации
- 6) Приложение №6. Копия задания, выданного органом охраны на проведение работ по сохранению объекта культурного наследия
- 7) Приложение №7. Правоустанавливающие документы: выписки из ЕГРН
- 8) Приложение №8. Копии договоров с экспертами.
- 9) Приложение №9. Копии протоколов заседаний экспертной комиссии
- 10) Приложение №10. Паспорт объекта культурного наследия
- 11) Приложение №11. Иная документация

15. Дата оформления заключения экспертизы: 30 ноября 2024 г.

Председатель экспертной комиссии: подписано электронной подписью В.Н. Николаева
Ответственный секретарь подписано электронной подписью М.В. Макарова
экспертной комиссии:
Член экспертной комиссии: подписано электронной подписью П.С. Кононова

Приложение №1
к Акту по результатам проведения государственной историко-культурной экспертизы проектной документации на проведение работ по сохранению объекта культурного наследия федерального значения «Братские могилы защитников и жителей г. Ленинграда, погибших во время блокады 1941-1944 гг.», расположенного по адресу: г. Санкт-Петербург, Серебряков переулок, д. 1, литера А (Серебряков пер., 1, Серафимовское кладбище - в соответствии с НПА), - «Проектная документация на проведение работ по ремонту и реставрации объекта культурного наследия федерального значения «Братские могилы защитников и жителей г. Ленинграда, погибших во время блокады 1941-1944 гг.», расположенного по адресу: г. Санкт-Петербург, Серебряков переулок, д. 1, литера А», шифр 244-2024, разработанной ООО «ЭНЕРГО АЛЪЯНС» в 2024 г., с целью определения соответствия проектной документации требованиям законодательства Российской Федерации в области государственной охраны объектов культурного наследия

Копия решения органа государственной власти о включении в единый государственный реестр объектов культурного наследия (памятников истории и культуры) народов Российской Федерации

ПРАВИТЕЛЬСТВО РОССИЙСКОЙ ФЕДЕРАЦИИ

ПОСТАНОВЛЕНИЕ

от 10 июля 2001 г. N 527

**О ПЕРЕЧНЕ ОБЪЕКТОВ ИСТОРИЧЕСКОГО И КУЛЬТУРНОГО
НАСЛЕДИЯ ФЕДЕРАЛЬНОГО (ОБЩЕРОССИЙСКОГО) ЗНАЧЕНИЯ,
НАХОДЯЩИХСЯ В Г. САНКТ-ПЕТЕРБУРГЕ**

(в ред. распоряжений Правительства РФ от 02.06.2006 N 801-р,
от 13.10.2008 N 1480-р)

Правительство Российской Федерации постановляет:

1. Одобрить работу Министерства культуры Российской Федерации и правительства Санкт-Петербурга, проведенную совместно с научно-исследовательскими организациями и организациями по охране памятников истории и культуры, по уточнению пообъектного состава памятников истории и культуры федерального (общероссийского) значения, находящихся в г. Санкт-Петербурге.

2. Утвердить прилагаемый [перечень](#) объектов исторического и культурного наследия федерального (общероссийского) значения, находящихся в г. Санкт-Петербурге.

3. Признать утратившими силу:

[приложение N 1](#) к Постановлению Совета Министров РСФСР от 30 августа 1960 г. N 1327 "О дальнейшем улучшении дела охраны памятников культуры в РСФСР" в части, касающейся памятников культуры г. Ленинграда;

[приложение N 1](#) к Постановлению Совета Министров РСФСР от 4 декабря 1974 г. N 624 "О дополнении и частичном изменении Постановления Совета Министров РСФСР от 30 августа 1960 г. N 1327 "О дальнейшем улучшении дела охраны памятников культуры в РСФСР" в части, касающейся памятников культуры г. Ленинграда;

[приложение](#) к Постановлению Совета Министров РСФСР от 7 сентября 1976 г. N 495 "О дополнении Постановления Совета Министров РСФСР от 30 августа 1960 г. N 1327 "О дальнейшем улучшении дела охраны памятников культуры в РСФСР" (СП РСФСР, 1976, N 17, ст. 134) в части, касающейся памятника культуры г. Ленинграда;

[Постановление](#) Правительства Российской Федерации от 20 февраля 1992 г. N 116 "О включении в список исторических памятников ледокола "Красин".

Председатель Правительства
Российской Федерации
М.КАСЬЯНОВ

Утвержден
Постановлением Правительства
Российской Федерации
от 10 июля 2001 г. N 527

**ПЕРЕЧЕНЬ
ОБЪЕКТОВ ИСТОРИЧЕСКОГО И КУЛЬТУРНОГО НАСЛЕДИЯ
ФЕДЕРАЛЬНОГО (ОБЩЕРОССИЙСКОГО) ЗНАЧЕНИЯ,
НАХОДЯЩИХСЯ В Г. САНКТ-ПЕТЕРБУРГЕ**

(в ред. распоряжений Правительства РФ от 02.06.2006 N 801-р,
от 13.10.2008 N 1480-р)

Наименование и дата сооружения памятника истории и культуры	Местонахождение памятника истории и культуры
г. Санкт-Петербург	

девять) львов, сер. XIX в.	
павильон парковый, 1840-е гг., 1950 - 1960 гг.	Свердловская наб., 44, корп. 25-а
парк, 1783 - 1787 гг., арх. Кваренги Д.	Свердловская наб., 40
пристань с гротом и сфинксами, кон. XVIII в.	Свердловская наб., 40
пруд с протокой, 1-я пол. XIX в.	Полюстровский просп., Пискаревский просп.
сад парадного двора, 1787 г.	Свердловская наб., 40
Дом, где в октябре 1917 г. жил Ленин В.И.	Сердобольская ул., 1
Братские могилы защитников и жителей г. Ленинграда, погибших во время блокады 1941 - 1944 гг., 1965 г. (надгробия), арх. Лукин Я.Н., ск. Долинская Н.В., ск. Ельчукова М.К.	Серебряков пер., 1, Серафимовское кладбище
Могила Белехова Н.Н. (1904 - 1956), архитектора, реставратора	Серебряков пер., 1, Серафимовское кладбище
Могила Бубриха Д.В. (1890 - 1949), лингвиста	Серебряков пер., 1, Серафимовское кладбище
Могила Жихаревой Е.Т. (1875 - 1967), актрисы	Серебряков пер., 1, Серафимовское кладбище
Могила Ланга Г.Ф. (1875 - 1948), терапевта	Серебряков пер., 1, Серафимовское кладбище
Могила Матье М.Э. (1899 - 1966), египтолога	Серебряков пер., 1, Серафимовское кладбище
Могила Панина - Коломенкина Н.А. (1874 - 1956), фигуриста, первого Олимпийского чемпиона России	Серебряков пер., 1, Серафимовское кладбище
Могила Петрова А.Н. (1906 - 1983), историка архитектуры	Серебряков пер., 1, Серафимовское кладбище
Могила Сильвина М.А. (1874 - 1955), революционера	Серебряков пер., 1, Серафимовское кладбище
Могила Струве В.В. (1899 - 1965), востоковеда	Серебряков пер., 1, Серафимовское кладбище
Могила Филонова П.Н. (1883 - 1941), художника	Серебряков пер., 1, Серафимовское кладбище

Приложение №2

к Акту по результатам проведения государственной историко-культурной экспертизы проектной документации на проведение работ по сохранению объекта культурного наследия федерального значения «Братские могилы защитников и жителей г. Ленинграда, погибших во время блокады 1941-1944 гг.», расположенного по адресу: г. Санкт-Петербург, Серебряков переулок, д. 1, литера А (Серебряков пер., 1, Серафимовское кладбище - в соответствии с НПА), - «Проектная документация на проведение работ по ремонту, реставрации и приспособлению для современного использования объекта культурного наследия федерального значения «Братские могилы защитников и жителей г. Ленинграда, погибших во время блокады 1941-1944 гг.», расположенного по адресу: г. Санкт-Петербург, Серебряков переулок, д. 1, литера А», шифр 244-2024, разработанной ООО «ЭНЕРГО АЛЬЯНС» в 2024 г., с целью определения соответствия проектной документации требованиям законодательства Российской Федерации в области государственной охраны объектов культурного наследия

**Копия решения органа государственной власти об утверждении
предмета охраны объекта культурного наследия**



ПРАВИТЕЛЬСТВО САНКТ-ПЕТЕРБУРГА
КОМИТЕТ ПО ГОСУДАРСТВЕННОМУ КОНТРОЛЮ, ИСПОЛЬЗОВАНИЮ
И ОХРАНЕ ПАМЯТНИКОВ ИСТОРИИ И КУЛЬТУРЫ
РАСПОРЯЖЕНИЕ

окуд

04.05.2017

№ 199-р

**Об утверждении предмета охраны
объекта культурного наследия федерального значения
«Братские могилы защитников и жителей г. Ленинграда, погибших во время блокады
1941-1944 гг.»**

1. Утвердить предмет охраны объекта культурного наследия федерального значения «Братские могилы защитников и жителей г. Ленинграда, погибших во время блокады 1941-1944 гг.», расположенного по адресу: Санкт-Петербург, Серебряков пер., 1, Серафимовское кладбище, согласно приложению к настоящему распоряжению.

2. Начальнику отдела государственного учета объектов культурного наследия КГИОП обеспечить размещение настоящего распоряжения в электронной форме в локальной компьютерной сети КГИОП.

3. Контроль за выполнением настоящего распоряжения остается за заместителем председателя КГИОП – начальником Управления организационного обеспечения, популяризации и государственного учета объектов культурного наследия.

Заместитель председателя КГИОП –
начальник Управления организационного
обеспечения, популяризации и государственного
учета объектов культурного наследия

Г.Р. Аганова

Предмет охраны
объекта культурного наследия федерального значения
**«Братские могилы защитников и жителей г. Ленинграда,
погибших во время блокады 1941-1944 гг.»**,
расположенного по адресу: Санкт-Петербург, Серебряков пер., 1, Серафимовское кладбище

№ пп	Видовая принадлежность предмета охраны	Предмет охраны	Фотофиксация
1	2	3	4
1.	Объемно-пространственное и планировочное решение территории:	<p>историческое местоположение братских могил в южной части Серафимовского кладбища с восточной стороны Центральной дороги, границы территории, габариты и конфигурация мемориала (№ 18 на схеме);</p> <p>захоронения в границах территории участка;</p> <p>объемно-пространственное и архитектурно-планировочное решение братского захоронения в виде регулярного партера с травяными газонами расположенными по сторонам центральной планировочной оси мемориала, ориентированной с запада на восток, включая монументальные объекты и малые архитектурные формы (центральный монумент с мемориальной композицией «Вечный огонь», пропилеи, стелы, подпорные стенки, пилоны, декоративный бассейн, фонари и другие элементы благоустройства);</p> <p>озеленение территории газонами, кустарниковыми боскетами, линейными и групповыми посадками деревьев и кустарника.</p>	 <p>Ворота Засадская улица</p> 



№ пп	Видовая принадлежность предмета охраны	Предмет охраны	Фотофиксация
1	2	3	4
2.	<p>Объемно-пространственное и архитектурно-художественное решение:</p>	<p>авторское объемно-пространственное и архитектурно-художественное решение мемориала в виде регулярного партера оформленного монументальными объектами и малыми архитектурными формами (архитектор Лукин Я.И. (общий проект), скульпторы Долинская Н.В., Ельчукова М.К. (руководитель коллектива скульпторов Таурит Р.К.), художники Домбровский П.К., Рогачевский Б.А., авторы стихотворных эпитафий - поэты Дудин М.А., Авраменко И.К., Орлов С.С., Шестинский О.Н.)</p> <p>местоположение, габариты, конфигурация монументальных объектов и малых архитектурных форм составляющих ансамбль мемориала «Братских могил»:</p> <p>- оформление центрального входа на территорию мемориала в виде массивных пропилей с тумбами-цветниками и, поставленной по центральной оси, профилированной стелой на подиуме (вид материала - серый гранит, на лицевых поверхностях пропилей и стелы вырублены контррельефные шрифтовые литеры мемориальных надписей);</p>	

- оформление центрального монумента мемориала в виде массивного четырёхпролётного стилизованного портика из серого гранита на прямоугольном в плане ступенчатом гранитном подиуме, фланкированном массивными гранитными тумбами (лицевые поверхности пилонов портика декорированы гранитными скульптурными полнофигурными композициями символического характера, перед портиком в центре подиума расположена гранитная тумба с расположенной в центре бронзовой чашей «Вечного огня», на лицевой поверхности пьедестала портика вырублены контррельефные шрифтовые литеры мемориальных надписей);

- оформление прямоугольного в плане декоративного бассейна бортиком из профилированных блоков серого гранита (дно бассейна и внутренние стенки бортика до уровня водной поверхности отделаны белым мрамором);



- оформление травяных газонов, гранитными поребриками акцентированными угловыми гранитными тумбами с декоративными металлическими фонарями, гранитными стелами, на лицевой поверхности которых вырублены контррельефные шрифтовые литеры мемориальных надписей;



- оформление завершения дорожки расположенной к северу от центральной композиционной оси мемориала в виде символической полнофигурной скульптуры «Коленопреклонённая девушка», выполненной из серого гранита на невысоком постаменте и расположенной на земляной площадке, ограниченной плитами мощения;



рельефные символы, содержание и характерные особенности мемориальных надписей.



Приложение №3

к Акту по результатам проведения государственной историко-культурной экспертизы проектной документации на проведение работ по сохранению объекта культурного наследия федерального значения «Братские могилы защитников и жителей г. Ленинграда, погибших во время блокады 1941-1944 гг.», расположенного по адресу: г. Санкт-Петербург, Серебряков переулок, д. 1, литера А (Серебряков пер., 1, Серафимовское кладбище - в соответствии с НПА), - «Проектная документация на проведение работ по ремонту, реставрации и приспособлению для современного использования объекта культурного наследия федерального значения «Братские могилы защитников и жителей г. Ленинграда, погибших во время блокады 1941-1944 гг.», расположенного по адресу: г. Санкт-Петербург, Серебряков переулок, д. 1, литера А», шифр 244-2024, разработанной ООО «ЭНЕРГО АЛЪЯНС» в 2024 г., с целью определения соответствия проектной документации требованиям законодательства Российской Федерации в области государственной охраны объектов культурного наследия

Копия решения органа государственной власти об утверждении границ территории объекта культурного наследия



ПРАВИТЕЛЬСТВО САНКТ-ПЕТЕРБУРГА
КОМИТЕТ ПО ГОСУДАРСТВЕННОМУ КОНТРОЛЮ, ИСПОЛЬЗОВАНИЮ
И ОХРАНЕ ПАМЯТНИКОВ ИСТОРИИ И КУЛЬТУРЫ

РАСПОРЯЖЕНИЕ

окуд

27.11.2020

№ 422-р

**Об утверждении границ и режима
использования территории
объекта культурного наследия федерального значения
«Братские могилы защитников и жителей г. Ленинграда,
погибших во время блокады 1941-1944 гг.» и признании
утратившим силу распоряжения КГИОП от 15.05.2020 № 140-р**

В соответствии с пунктом 5 статьи 3.1, подпунктом 15 пункта 2 статьи 33 Федерального закона от 25.06.2002 № 73-ФЗ «Об объектах культурного наследия (памятниках истории и культуры) народов Российской Федерации» и пунктом 3.12 Положения о Комитете по государственному контролю, использованию и охране памятников истории и культуры, утвержденного постановлением Правительства Санкт-Петербурга от 28.04.2004 №651, на основании проекта, разработанного ООО «Научно-производственное предприятие «МЕРИДИАН» (рег. от 11.11.2020 № 01-26-2459/20-0-0):

1. Утвердить:

1.1. Границы территории объекта культурного наследия федерального значения «Братские могилы защитников и жителей г. Ленинграда, погибших во время блокады 1941-1944 гг.», расположенного по адресу: Санкт-Петербург, Серебряков пер., д. 1, Серафимовское кладбище, согласно приложению №1 к распоряжению.

1.2. Режим использования территории объекта культурного наследия федерального значения «Братские могилы защитников и жителей г. Ленинграда, погибших во время блокады 1941-1944 гг.», расположенного по адресу: Санкт-Петербург, Серебряков пер., д. 1, Серафимовское кладбище, согласно приложению №2 к распоряжению.

2. Заместителю председателя КГИОП – начальнику Управления организационного обеспечения, популяризации и государственного учета объектов культурного наследия обеспечить:

2.1. Направление в Управление Федеральной службы государственной регистрации, кадастра и картографии по Санкт-Петербургу, Комитет по градостроительству и архитектуре копий распоряжений в срок, не превышающий пяти рабочих дней со дня издания распоряжения.

2.2. Уведомление лиц, являющихся собственниками или иными законными владельцами объекта, указанного в пункте 1 распоряжения, в срок, не превышающий трех рабочих дней со дня издания распоряжения.

2.3. Размещение настоящего распоряжения в электронной форме в локальной компьютерной сети КГИОП и его официальное опубликование.

2.4. Внесение соответствующих изменений в «Геоинформационную базу данных по объектам культурного наследия, границам и режимам зон охраны на территории Санкт-Петербурга».

3. Признать утратившим силу распоряжение КГИОП от 15.05.2020 №140-р «Об утверждении границ и режима использования территории объекта культурного наследия федерального значения «Братские могилы защитников и жителей г. Ленинграда, погибших во время блокады 1941-1944 гг.».

4. Контроль за выполнением распоряжения возложить на заместителя председателя КГИОП – начальника Управления организационного обеспечения, популяризации и государственного учета объектов культурного наследия.

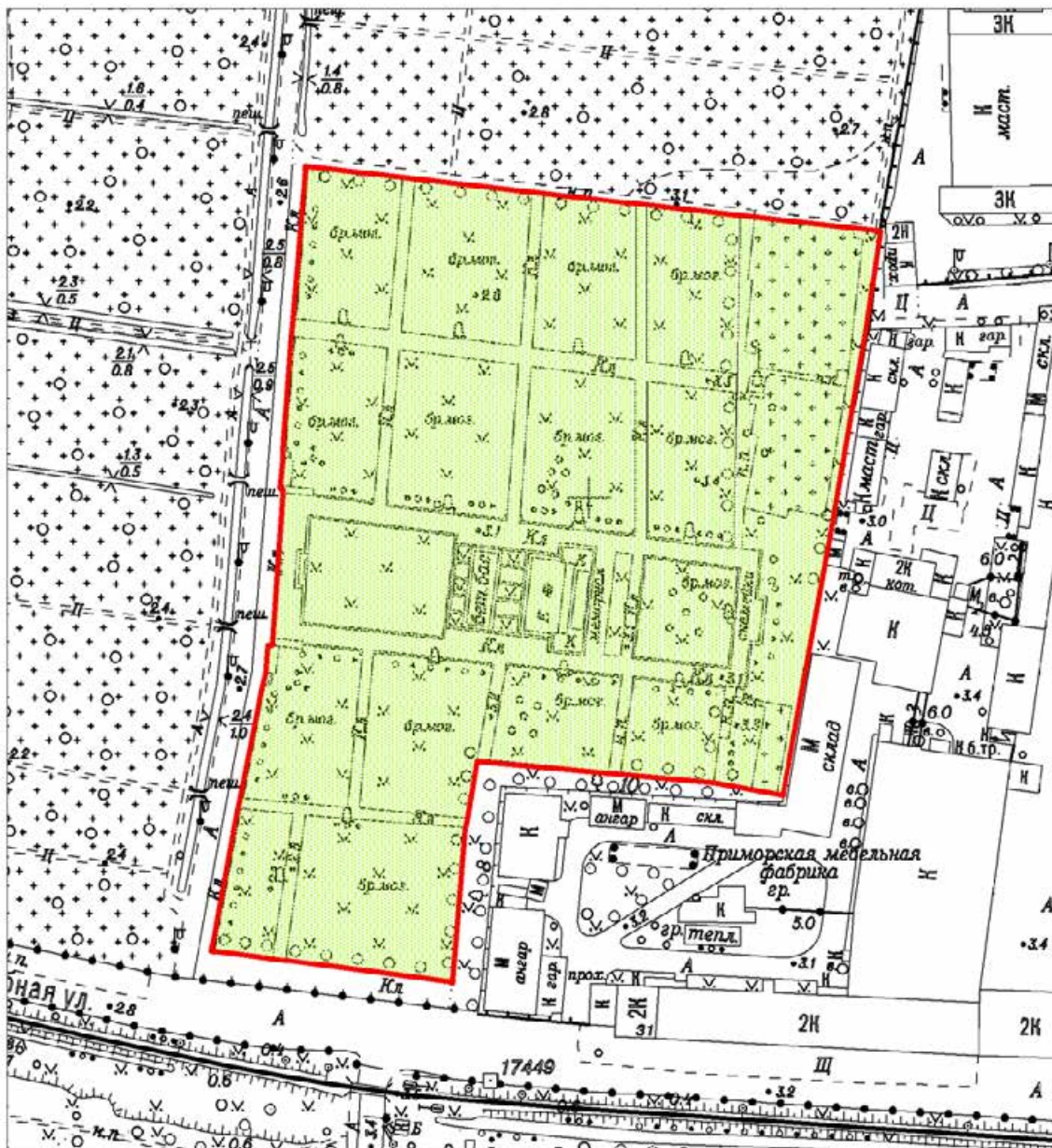
Председатель КГИОП



С.В.Макаров

Границы территории
объекта культурного наследия регионального значения
«Братские могилы защитников и жителей г. Ленинграда,
погибших во время блокады 1941-1944 гг.»
(далее – объект культурного наследия), расположенного по адресу:
Санкт-Петербург, Серебряков пер., 1, Серафимовское кладбище

1. Схема границ территории объекта культурного наследия

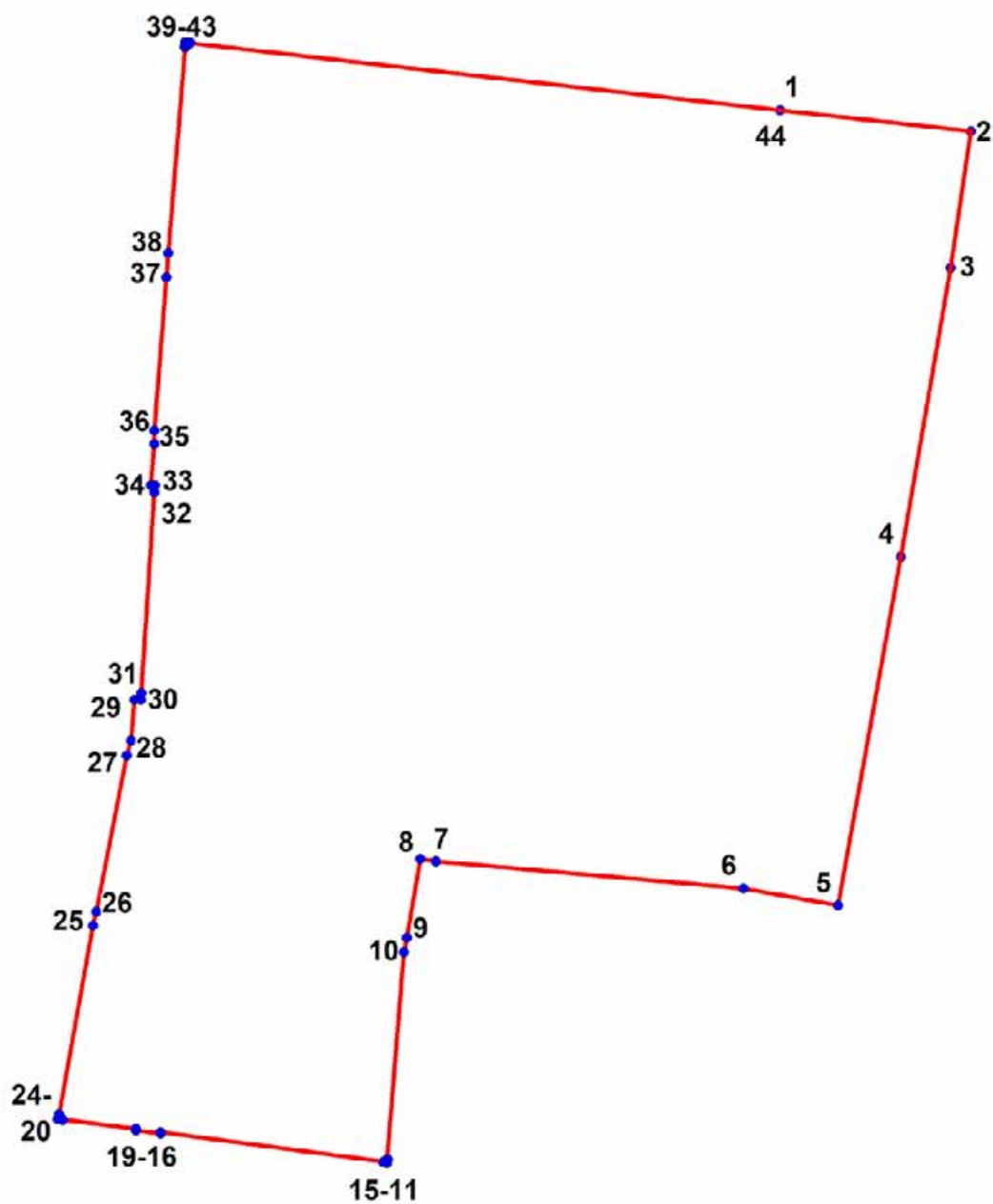


Масштаб 1:2000

Условные обозначения:

- Граница территории объекта культурного наследия
- Объект культурного наследия

2. Перечень координат характерных точек границ территории объекта культурного наследия:



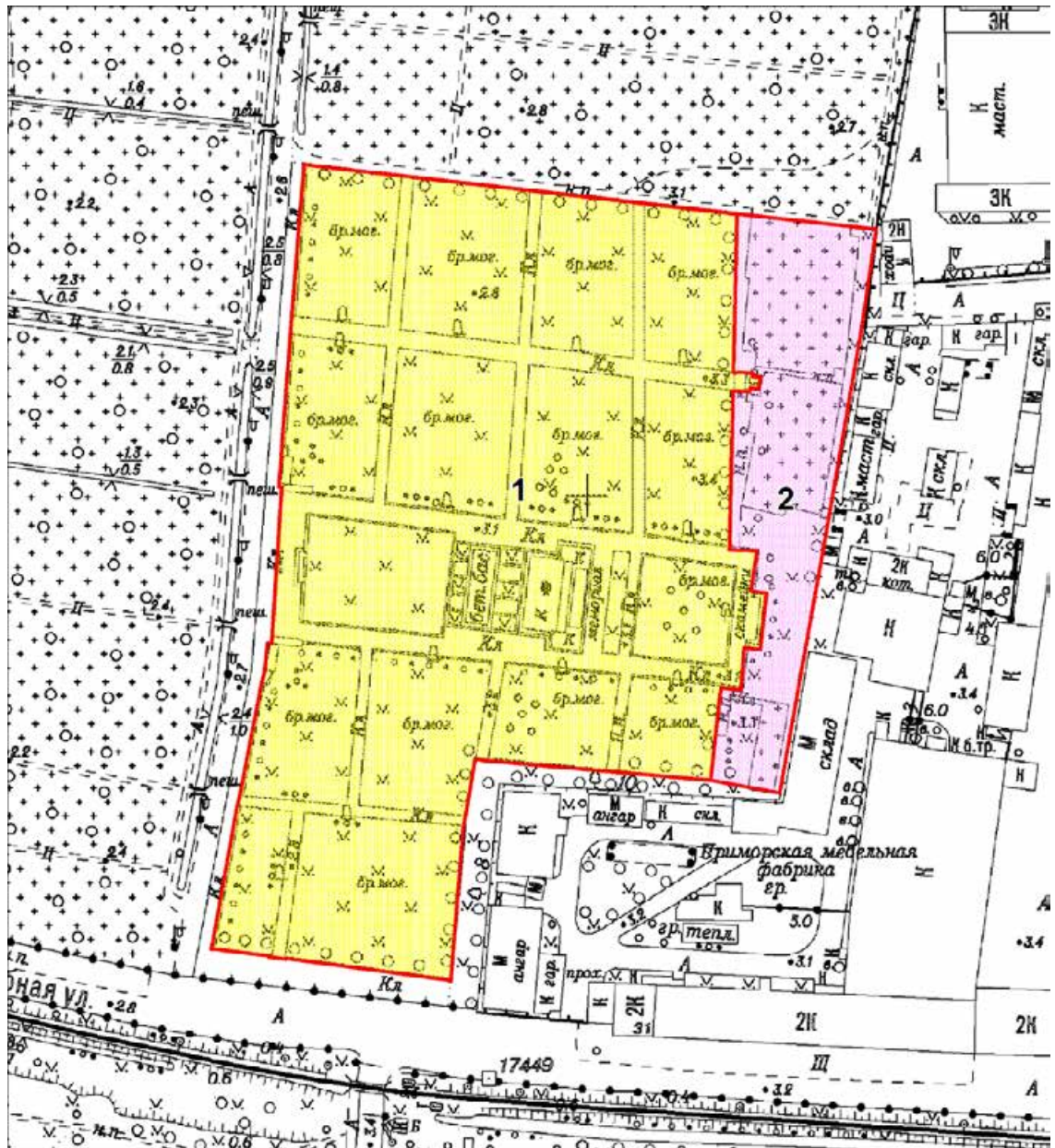
Условные обозначения:

— Граница территории объекта культурного наследия

• Номер характерной точки

Номер характерной точки	Координаты характерных точек в системе координат, установленной для ведения государственного кадастра объектов недвижимости (м)	
	X	Y
1.	100281,05	111243,65
2.	100276,65	111283,45
3.	100248,21	111279,26
4.	100188,13	111268,80
5.	100115,45	111255,72
6.	100119,06	111236,04
7.	100124,70	111171,84
8.	100125,14	111168,65
9.	100108,79	111165,87
10.	100105,76	111165,20
11.	100062,53	111161,71
12.	100062,48	111161,86
13.	100061,82	111161,66
14.	100061,93	111160,99
15.	100062,07	111160,99
16.	100068,24	111114,50
17.	100067,97	111114,47
18.	100068,69	111109,34
19.	100068,93	111109,37
20.	100070,93	111094,04
21.	100070,74	111094,00
22.	100070,97	111093,03
23.	100072,02	111093,20
24.	100072,03	111093,35
25.	100111,23	111100,35
26.	100114,15	111101,07
27.	100146,69	111107,46
28.	100149,83	111108,29
29.	100158,33	111109,08
30.	100158,24	111110,33
31.	100159,68	111110,42
32.	100201,43	111113,19
33.	100202,95	111113,28
34.	100203,02	111112,44
35.	100211,51	111113,19
36.	100214,39	111113,22
37.	100246,27	111115,67
38.	100251,31	111116,06
39.	100294,16	111119,63
40.	100294,17	111119,50
41.	100295,20	111119,65
42.	100295,13	111120,65
43.	100295,00	111120,63
44.	100281,05	111243,65

3. Схема границ регламентных участков территории объекта культурного наследия



4. Перечень координат характерных точек границ регламентных участков территории объекта культурного наследия

Номер характерной точки	Координаты характерных точек в системе координат, установленной для ведения государственного кадастра объектов недвижимости (м)	
	X	Y
	Регламентный участок 1	
1.	100295,20	111119,65
2.	100295,13	111120,65
3.	100295,00	111120,63
4.	100281,01	111242,92
5.	100281,15	111242,93
6.	100281,05	111243,65
7.	100280,34	111243,56
8.	100280,32	111243,49
9.	100235,61	111242,49
10.	100235,77	111244,70
11.	100235,48	111248,19
12.	100234,72	111248,10
13.	100234,39	111250,30
14.	100230,99	111249,68
15.	100231,41	111247,38
16.	100230,13	111247,14
17.	100230,49	111242,39
18.	100186,99	111241,41
19.	100187,01	111241,57
20.	100185,00	111241,33
21.	100184,82	111249,31
22.	100173,19	111247,49
23.	100172,60	111252,06
24.	100156,47	111250,13
25.	100157,04	111245,62
26.	100144,85	111244,69
27.	100145,52	111239,04
28.	100144,34	111238,89
29.	100144,34	111238,74
30.	100119,06	111236,04
31.	100124,70	111171,84
32.	100125,14	111168,65
33.	100108,79	111165,87
34.	100105,76	111165,20
35.	100062,53	111161,71
36.	100062,48	111161,86
37.	100061,82	111161,66
38.	100061,93	111160,99

39.	100062,07	111160,99
40.	100068,24	111114,50
41.	100067,97	111114,47
42.	100068,69	111109,34
43.	100068,93	111109,37
44.	100070,93	111094,04
45.	100070,74	111094,00
46.	100070,97	111093,03
47.	100072,02	111093,20
48.	100072,03	111093,35
49.	100111,23	111100,35
50.	100114,15	111101,07
51.	100146,69	111107,46
52.	100149,83	111108,29
53.	100158,33	111109,08
54.	100158,24	111110,33
55.	100159,68	111110,42
56.	100201,43	111113,19
57.	100202,95	111113,28
58.	100203,02	111112,44
59.	100211,51	111113,19
60.	100214,39	111113,22
61.	100246,27	111115,67
62.	100251,31	111116,06
63.	100294,16	111119,63
64.	100294,17	111119,50
Регламентный участок 2		
1.	100119,06	111236,04
2.	100144,34	111238,74
3.	100144,34	111238,89
4.	100145,52	111239,04
5.	100144,85	111244,69
6.	100157,04	111245,62
7.	100156,47	111250,13
8.	100172,60	111252,06
9.	100173,19	111247,49
10.	100184,82	111249,31
11.	100185,00	111241,33
12.	100187,01	111241,57
13.	100186,99	111241,41
14.	100230,49	111242,39
15.	100230,13	111247,14
16.	100231,41	111247,38
17.	100230,99	111249,68
18.	100234,39	111250,30
19.	100234,72	111248,10

20.	100235,48	111248,19
21.	100235,77	111244,70
22.	100235,61	111242,49
23.	100280,32	111243,49
24.	100280,34	111243,56
25.	100281,05	111243,65
26.	100276,65	111283,45
27.	100248,21	111279,26
28.	100188,13	111268,80
29.	100115,45	111255,72

Режим использования территории объекта культурного наследия федерального значения «Братские могилы защитников и жителей г. Ленинграда, погибших во время блокады 1941-1944 гг.», расположенного по адресу: Санкт-Петербург, Серебряков пер., д. 1 (далее – объект культурного наследия)

В границах территории объекта культурного наследия:

I. Регламентный участок 1 территории объекта культурного наследия

1. Разрешается:

1.1. Проведение работ по содержанию захоронений.

1.2. Проведение работ по сохранению объекта культурного наследия.

1.3. Ремонт и реконструкция существующих инженерных сетей.

1.4. Благоустройство дорожек, устройство наружного освещения, установка оборудования для санитарного содержания территории при условии сохранения предмета охраны.

1.5. Проведение работ по сохранению зеленых насаждений, элементов ландшафта; обеспечение экологических условий сохранения ландшафта.

1.6. Обеспечение мер пожарной безопасности объекта культурного наследия.

1.7. Проведение археологических полевых работ и иных работ по изучению объекта культурного наследия.

2. Запрещается проведение иных видов работ и хозяйственной деятельности, включая размещение временных сооружений.

II. Регламентный участок 2 территории объекта культурного наследия

1. Разрешается:

1.1. Проведение работ по содержанию захоронений.

1.2. Проведение работ по сохранению объекта культурного наследия.

1.3. Ремонт и реконструкция существующих инженерных сетей.

1.4. Благоустройство дорожек, устройство наружного освещения, установка оборудования для санитарного содержания территории при условии сохранения предмета охраны.

1.5. Проведение работ по сохранению зеленых насаждений, элементов ландшафта; обеспечение экологических условий сохранения ландшафта.

1.6. Обеспечение мер пожарной безопасности объекта культурного наследия.

1.7. Проведение археологических полевых работ и иных работ по изучению объекта культурного наследия.

1.8. Погребение в родственные могилы или в семейные (родовые) захоронения в рамках осуществления хозяйственной деятельности на территории объекта культурного наследия.

2. Запрещается проведение всех иных видов работ и хозяйственной деятельности, включая размещение временных сооружений.

Приложение №4

к Акту по результатам проведения государственной историко-культурной экспертизы проектной документации на проведение работ по сохранению объекта культурного наследия федерального значения «Братские могилы защитников и жителей г. Ленинграда, погибших во время блокады 1941-1944 гг.», расположенного по адресу: г. Санкт-Петербург, Серебряков переулок, д. 1, литера А (Серебряков пер., 1, Серафимовское кладбище - в соответствии с НПА), - «Проектная документация на проведение работ по ремонту, реставрации и приспособлению для современного использования объекта культурного наследия федерального значения «Братские могилы защитников и жителей г. Ленинграда, погибших во время блокады 1941-1944 гг.», расположенного по адресу: г. Санкт-Петербург, Серебряков переулок, д. 1, литера А», шифр 244-2024, разработанной ООО «ЭНЕРГО АЛЪЯНС» в 2024 г., с целью определения соответствия проектной документации требованиям законодательства Российской Федерации в области государственной охраны объектов культурного наследия

Историческая иконография

Список иллюстраций:

1. Серафимовское мемориальное кладбище. Общий вид памятника героическим защитникам Ленинград. 1966-1967. // Открытка изд-ва "Советский художник". Ленинград, 1967 г.
2. Серафимовское мемориальное кладбище. Общий вид памятника героическим защитникам Ленинград. 1968-1969. // Личный архив.
3. Серафимовское мемориальное кладбище. Общий вид памятника героическим защитникам Ленинград. 1966-1967. // Открытка изд-ва "Советский художник". Ленинград, 1967 г.
4. Серафимовское мемориальное кладбище. Общий вид памятника героическим защитникам Ленинград. 1966-1967. // Открытка изд-ва "Советский художник". Ленинград, 1967 г.
5. Серафимовское мемориальное кладбище. Общий вид памятника героическим защитникам Ленинграда. 1969 // Личный архив Б.Уткина
6. Серафимовское кладбище. Мемориал, общий вид центральной части памятника от 1978г. Инв. №4862. // КГИОП, папка №2, фото, паспорт
7. Серафимовский мемориальный ансамбль на братских могилах Героических Защитников Ленинграда, Г.Н.Богданова, 1984 г. // КГИОП, папка №2, фото, паспорт




1. Серафимовское мемориальное кладбище. Общий вид памятника героическим защитникам Ленинград. 1966-1967. // Открытка изд-ва "Советский художник". Ленинград, 1967 г.



2. Серафимовское мемориальное кладбище. Общий вид памятника героическим защитникам Ленинград. 1968-1969. // Личный архив.



3. Серафимовское мемориальное кладбище. Общий вид памятника героическим защитникам Ленинград. 1966-1967. // Открытка изд-ва "Советский художник". Ленинград, 1967 г.



4. Серафимовское мемориальное кладбище. Общий вид памятника героическим защитникам Ленинград. 1966-1967. // Открытка изд-ва "Советский художник". Ленинград, 1967 г.



5. Серафимовское мемориальное кладбище. Общий вид памятника героическим защитникам Ленинграда. 1969 // Личный архив Б.Уткина



6. Серафимовское кладбище. Мемориал, общий вид центральной части памятника от 1978г. Инв. №4862. // КГИОП, папка №2, фото, паспорт

Приложение №5

к Акту по результатам проведения государственной историко-культурной экспертизы проектной документации на проведение работ по сохранению объекта культурного наследия федерального значения «Братские могилы защитников и жителей г. Ленинграда, погибших во время блокады 1941-1944 гг.», расположенного по адресу: г. Санкт-Петербург, Серебряков переулок, д. 1, литера А (Серебряков пер., 1, Серафимовское кладбище - в соответствии с НПА), - «Проектная документация на проведение работ по ремонту, реставрации и приспособлению для современного использования объекта культурного наследия федерального значения «Братские могилы защитников и жителей г. Ленинграда, погибших во время блокады 1941-1944 гг.», расположенного по адресу: г. Санкт-Петербург, Серебряков переулок, д. 1, литера А», шифр 244-2024, разработанной ООО «ЭНЕРГО АЛЪЯНС» в 2024 г., с целью определения соответствия проектной документации требованиям законодательства Российской Федерации в области государственной охраны объектов культурного наследия

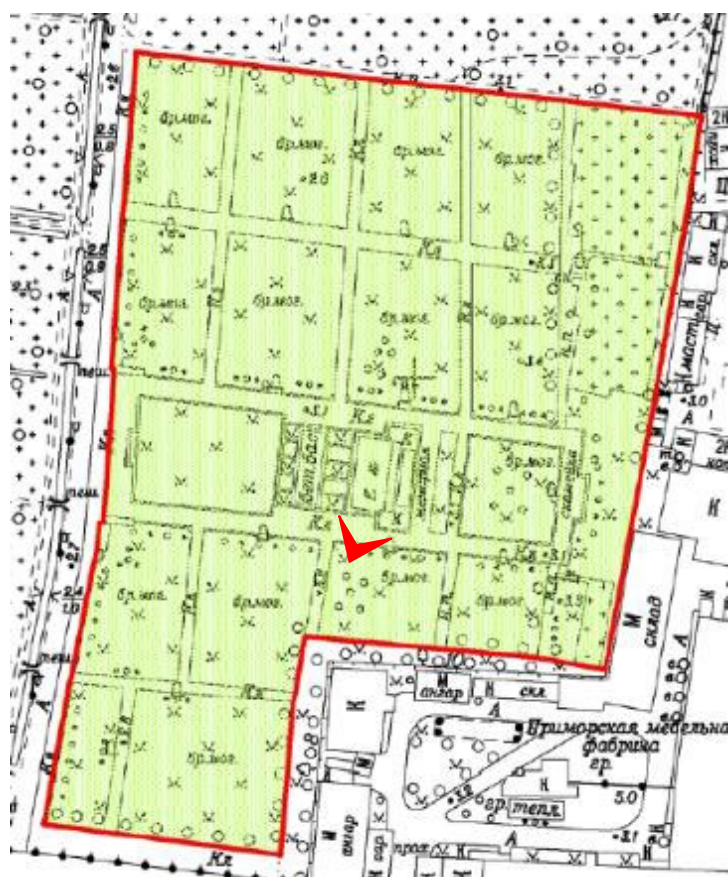
Материалы фотофиксации

Список фотографий:

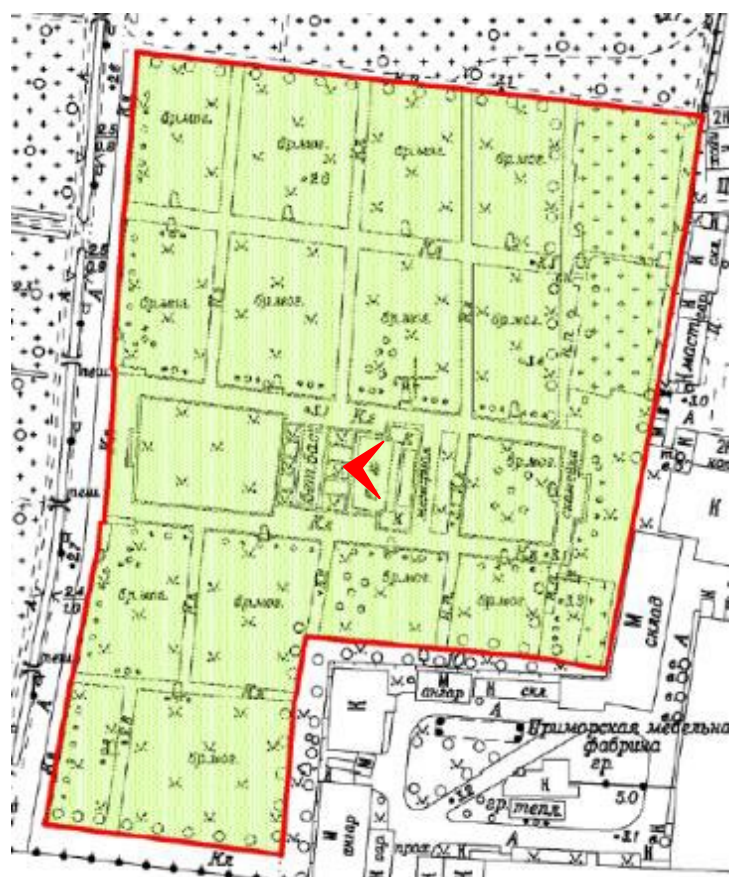
(фотосъемка выполнена аттестованным экспертом Я.В. Губиным 26 августа 2024 г.):

1. Вид с юго-запада на объект культурного наследия федерального значения «Братские могилы защитников и жителей г. Ленинграда, погибших во время блокады 1941-1944 гг.», расположенного по адресу: г. Санкт-Петербург, Серебряков переулок, д. 1, литера А.
26.08.2024
2. Вид с запада на объект культурного наследия федерального значения «Братские могилы защитников и жителей г. Ленинграда, погибших во время блокады 1941-1944 гг.», расположенного по адресу: г. Санкт-Петербург, Серебряков переулок, д. 1, литера А.
26.08.2024
3. Вид с запада на объект культурного наследия федерального значения «Братские могилы защитников и жителей г. Ленинграда, погибших во время блокады 1941-1944 гг.», расположенного по адресу: г. Санкт-Петербург, Серебряков переулок, д. 1, литера А.
26.08.2024
4. Вид с запада на объект культурного наследия федерального значения «Братские могилы защитников и жителей г. Ленинграда, погибших во время блокады 1941-1944 гг.», расположенного по адресу: г. Санкт-Петербург, Серебряков переулок, д. 1, литера А.
26.08.2024
5. Вид с запада на объект культурного наследия федерального значения «Братские могилы защитников и жителей г. Ленинграда, погибших во время блокады 1941-1944 гг.», расположенного по адресу: г. Санкт-Петербург, Серебряков переулок, д. 1, литера А.
26.08.2024
6. Вид с запада на объект культурного наследия федерального значения «Братские могилы защитников и жителей г. Ленинграда, погибших во время блокады 1941-1944 гг.», расположенного по адресу: г. Санкт-Петербург, Серебряков переулок, д. 1, литера А.
26.08.2024
7. Вид с запада на объект культурного наследия федерального значения «Братские могилы защитников и жителей г. Ленинграда, погибших во время блокады 1941-1944 гг.», расположенного по адресу: г. Санкт-Петербург, Серебряков переулок, д. 1, литера А.
26.08.2024
8. Вид с юго-востока на объект культурного наследия федерального значения «Братские могилы защитников и жителей г. Ленинграда, погибших во время блокады 1941-1944 гг.», расположенного по адресу: г. Санкт-Петербург, Серебряков переулок, д. 1, литера А.
26.08.2024

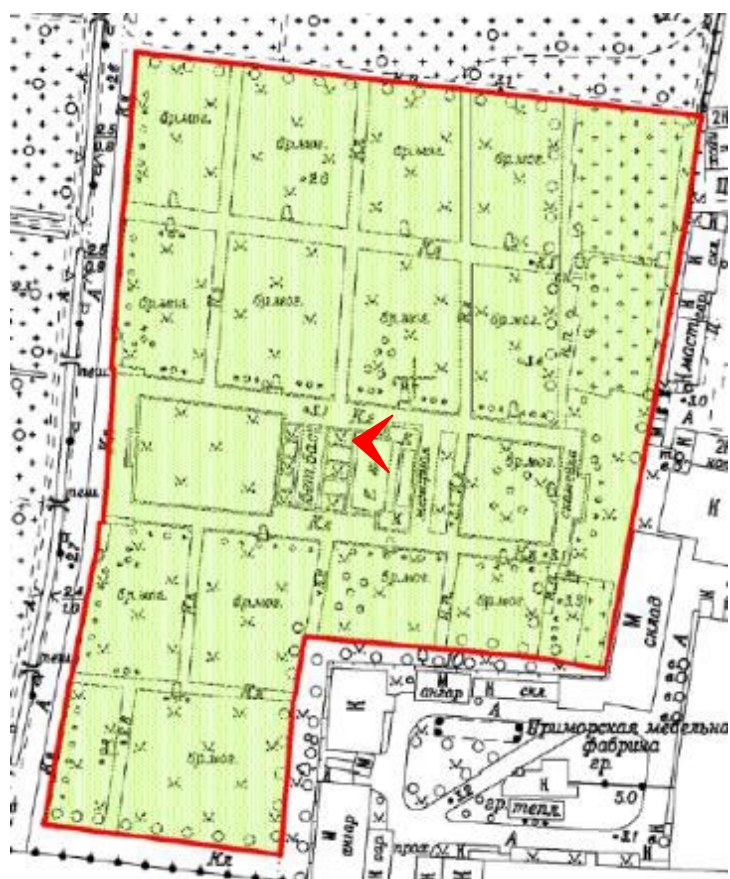
9. Вид с юго-востока на объект культурного наследия федерального значения «Братские могилы защитников и жителей г. Ленинграда, погибших во время блокады 1941-1944 гг.», расположенного по адресу: г. Санкт-Петербург, Серебряков переулок, д. 1, литера А. 26.08.2024
10. Вид с северо-запада на объект культурного наследия федерального значения «Братские могилы защитников и жителей г. Ленинграда, погибших во время блокады 1941-1944 гг.», расположенного по адресу: г. Санкт-Петербург, Серебряков переулок, д. 1, литера А. 26.08.2024
11. Вид с запада на объект культурного наследия федерального значения «Братские могилы защитников и жителей г. Ленинграда, погибших во время блокады 1941-1944 гг.», расположенного по адресу: г. Санкт-Петербург, Серебряков переулок, д. 1, литера А. 26.08.2024
12. Вечный огонь объекта культурного наследия федерального значения «Братские могилы защитников и жителей г. Ленинграда, погибших во время блокады 1941-1944 гг.», расположенного по адресу: г. Санкт-Петербург, Серебряков переулок, д. 1, литера А. 26.08.2024
13. Вечный огонь объекта культурного наследия федерального значения «Братские могилы защитников и жителей г. Ленинграда, погибших во время блокады 1941-1944 гг.», расположенного по адресу: г. Санкт-Петербург, Серебряков переулок, д. 1, литера А. 26.08.2024
14. Вид с юго-запада на объект культурного наследия федерального значения «Братские могилы защитников и жителей г. Ленинграда, погибших во время блокады 1941-1944 гг.», расположенного по адресу: г. Санкт-Петербург, Серебряков переулок, д. 1, литера А. 26.08.2024
15. Вид с юго-востока на объект культурного наследия федерального значения «Братские могилы защитников и жителей г. Ленинграда, погибших во время блокады 1941-1944 гг.», расположенного по адресу: г. Санкт-Петербург, Серебряков переулок, д. 1, литера А. 26.08.2024
16. Вид с юго-востока на объект культурного наследия федерального значения «Братские могилы защитников и жителей г. Ленинграда, погибших во время блокады 1941-1944 гг.», расположенного по адресу: г. Санкт-Петербург, Серебряков переулок, д. 1, литера А. 26.08.2024
17. Южные пропилеи объекта культурного наследия федерального значения «Братские могилы защитников и жителей г. Ленинграда, погибших во время блокады 1941-1944 гг.»,



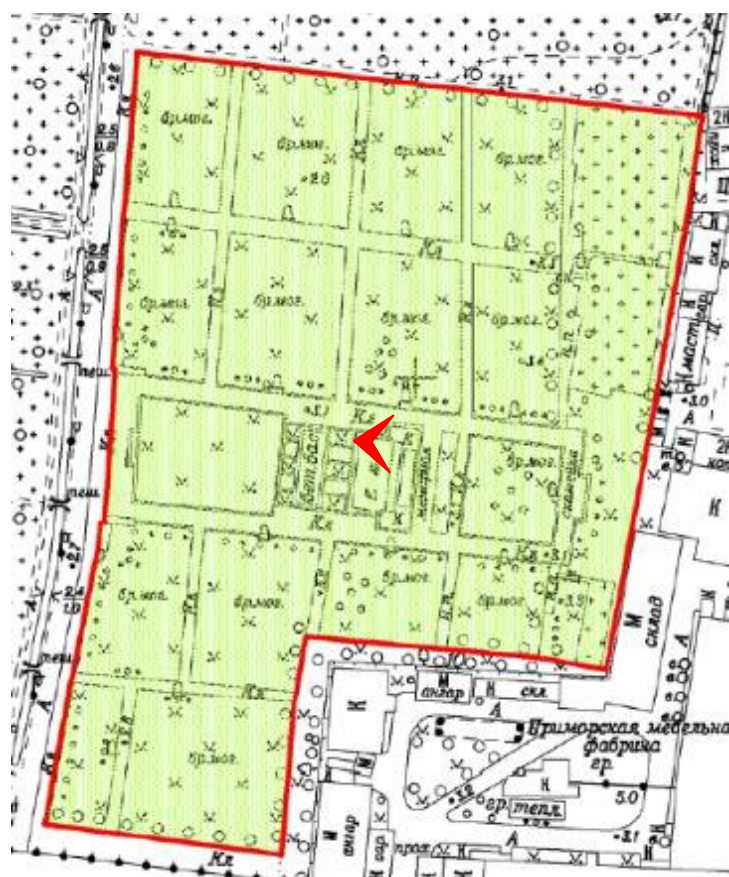
1. Вид с юго-запада на объект культурного наследия федерального значения «Братские могилы защитников и жителей г. Ленинграда, погибших во время блокады 1941-1944 гг.», расположенного по адресу: г. Санкт-Петербург, Серебряков переулок, д. 1, литера А. 26.08.2024



2. Вид с запада на объект культурного наследия федерального значения «Братские могилы защитников и жителей г. Ленинграда, погибших во время блокады 1941-1944 гг.», расположенного по адресу: г. Санкт-Петербург, Серебряков переулок, д. 1, литера А. 26.08.2024



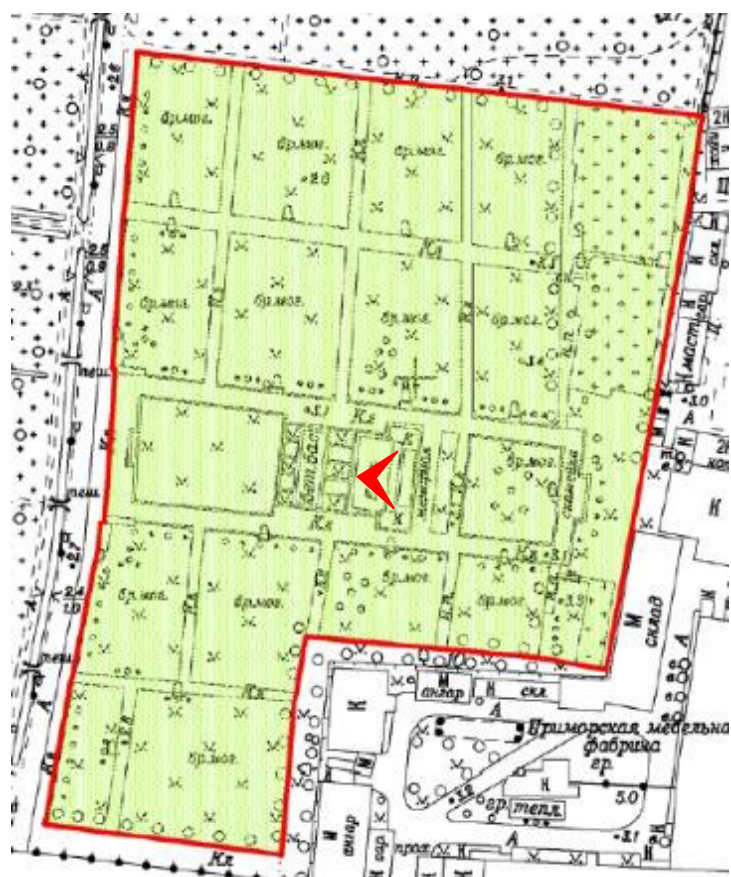
3. Вид с запада на объект культурного наследия федерального значения «Братские могилы защитников и жителей г. Ленинграда, погибших во время блокады 1941-1944 гг.», расположенного по адресу: г. Санкт-Петербург, Серебряков переулок, д. 1, литера А. 26.08.2024



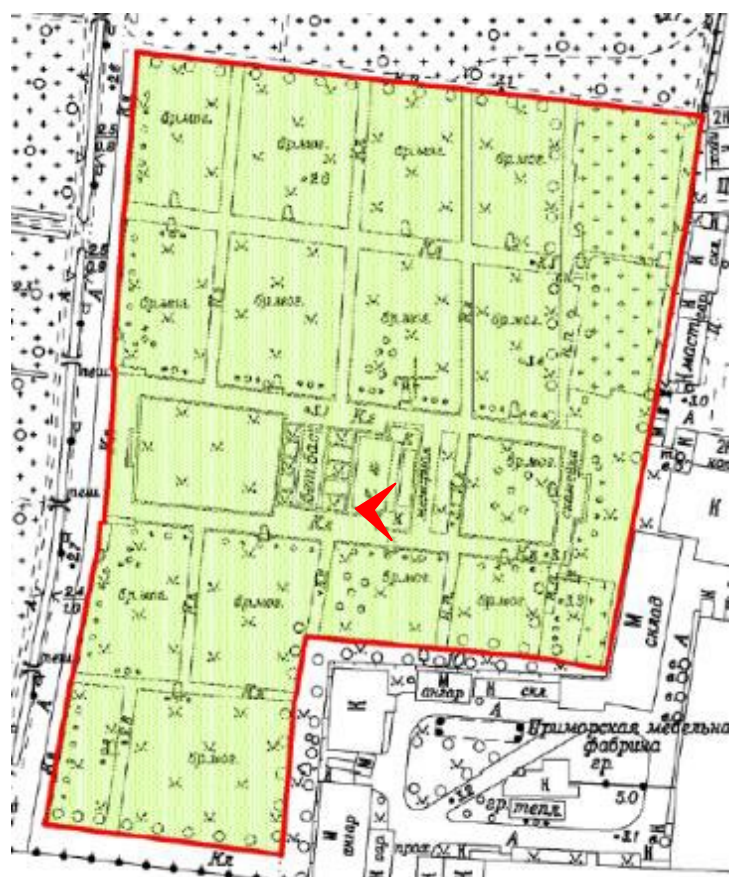
4. Вид с запада на объект культурного наследия федерального значения «Братские могилы защитников и жителей г. Ленинграда, погибших во время блокады 1941-1944 гг.», расположенного по адресу: г. Санкт-Петербург, Серебряков переулок, д. 1, литера А. 26.08.2024



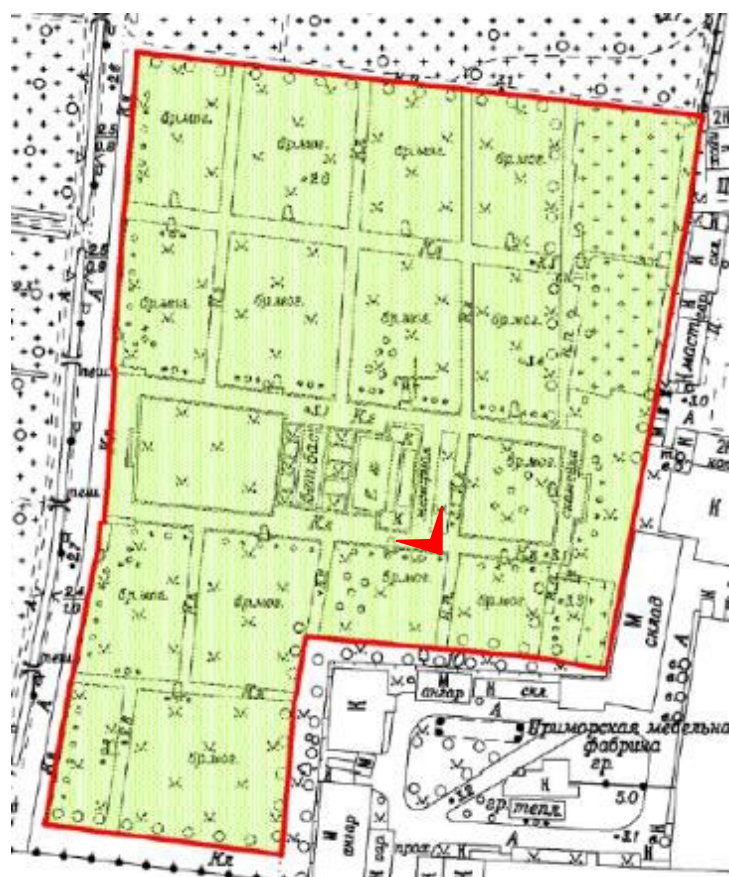
5. Вид с запада на объект культурного наследия федерального значения «Братские могилы защитников и жителей г. Ленинграда, погибших во время блокады 1941-1944 гг.», расположенного по адресу: г. Санкт-Петербург, Серебряков переулок, д. 1, литера А. 26.08.2024



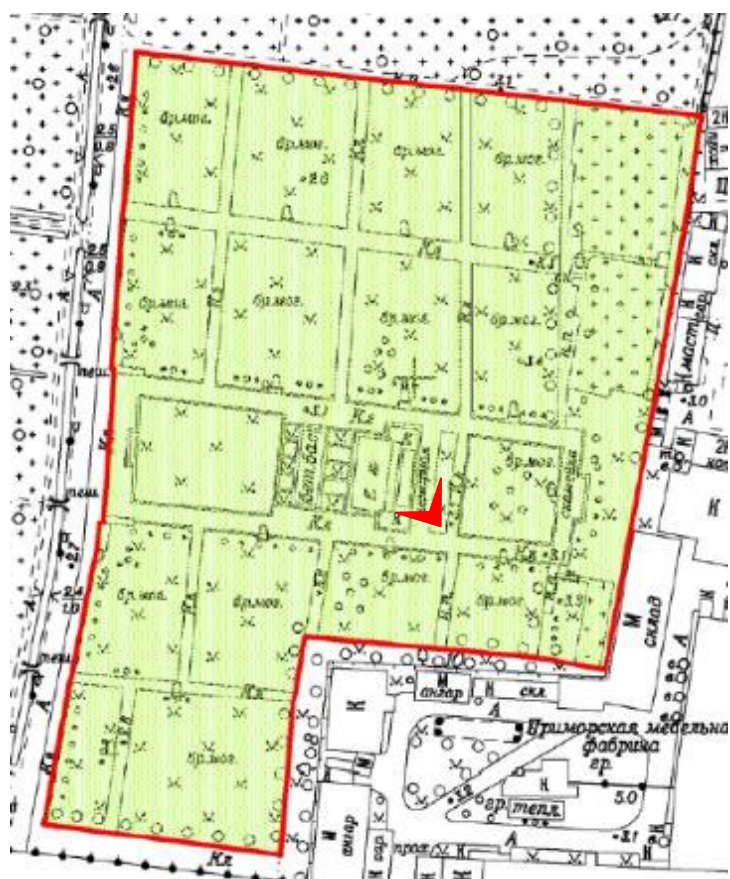
6. Вид с запада на объект культурного наследия федерального значения «Братские могилы защитников и жителей г. Ленинграда, погибших во время блокады 1941-1944 гг.», расположенного по адресу: г. Санкт-Петербург, Серебряков переулок, д. 1, литера А. 26.08.2024



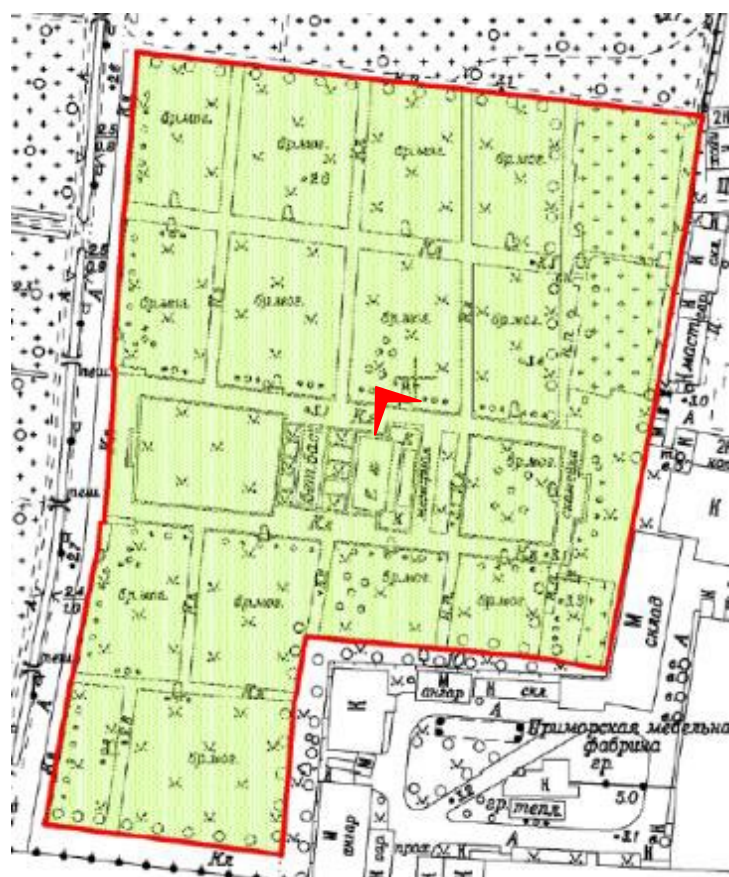
7. Вид с запада на объект культурного наследия федерального значения «Братские могилы защитников и жителей г. Ленинграда, погибших во время блокады 1941-1944 гг.», расположенного по адресу: г. Санкт-Петербург, Серебряков переулок, д. 1, литера А. 26.08.2024



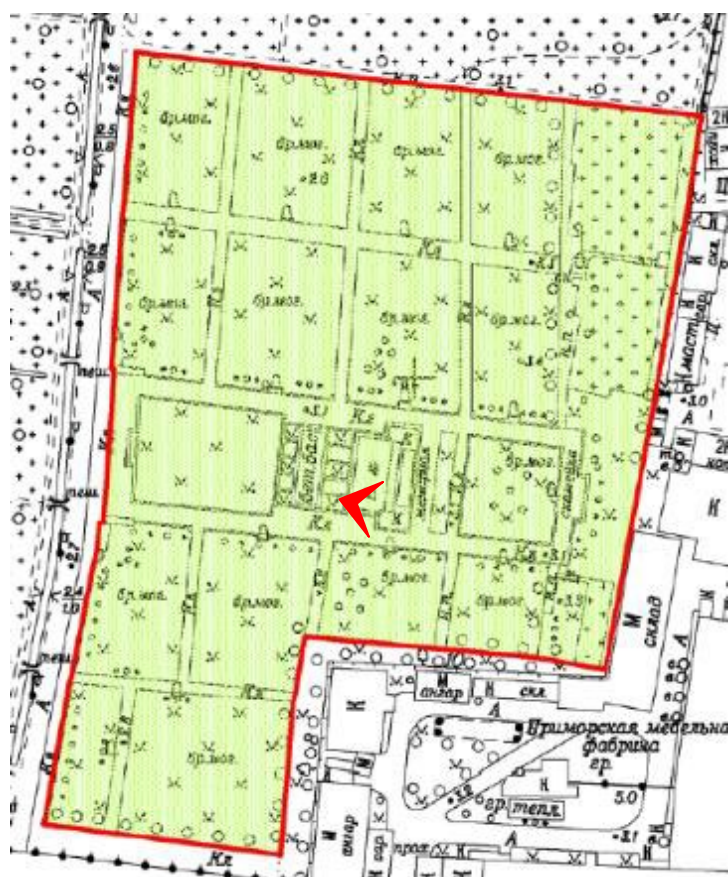
8. Вид с юго-востока на объект культурного наследия федерального значения «Братские могилы защитников и жителей г. Ленинграда, погибших во время блокады 1941-1944 гг.», расположенного по адресу: г. Санкт-Петербург, Серебряков переулок, д. 1, литера А. 26.08.2024



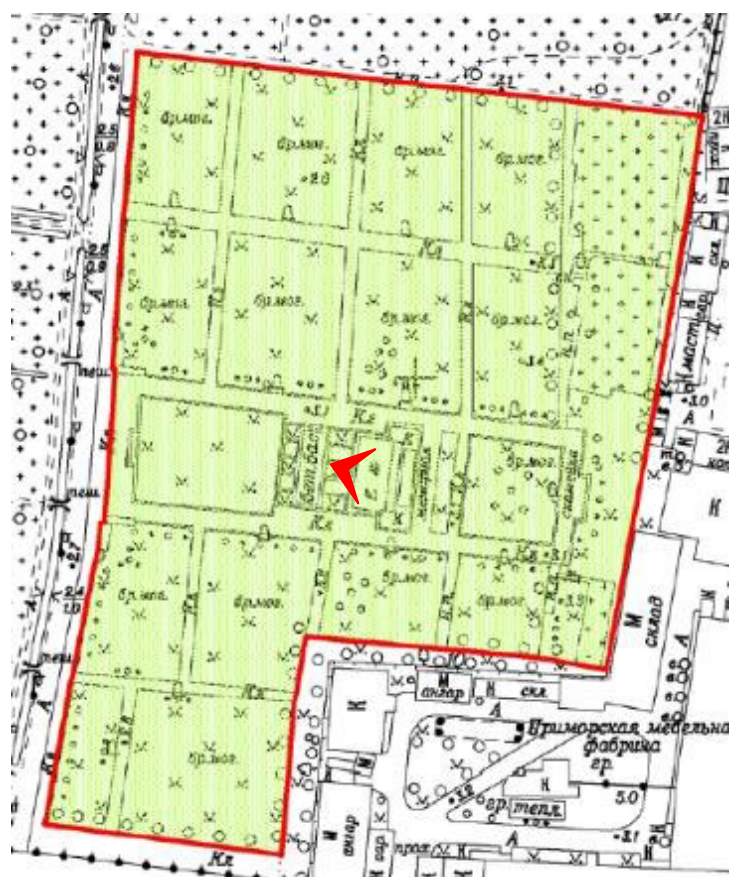
9. Вид с юго-востока на объект культурного наследия федерального значения «Братские могилы защитников и жителей г. Ленинграда, погибших во время блокады 1941-1944 гг.», расположенного по адресу: г. Санкт-Петербург, Серебряков переулок, д. 1, литера А. 26.08.2024



10. Вид с северо-запада на объект культурного наследия федерального значения «Братские могилы защитников и жителей г. Ленинграда, погибших во время блокады 1941-1944 гг.», расположенного по адресу: г. Санкт-Петербург, Серебряков переулок, д. 1, литера А. 26.08.2024



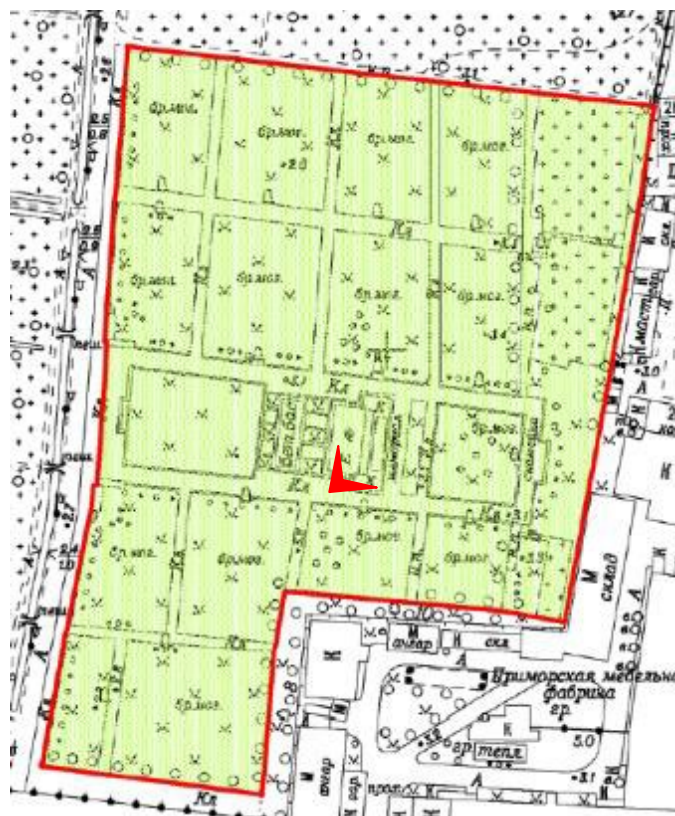
11. Вид с запада на объект культурного наследия федерального значения «Братские могилы защитников и жителей г. Ленинграда, погибших во время блокады 1941-1944 гг.», расположенного по адресу: г. Санкт-Петербург, Серебряков переулок, д. 1, литера А. 26.08.2024



12. Вечный огонь объекта культурного наследия федерального значения «Братские могилы защитников и жителей г. Ленинграда, погибших во время блокады 1941-1944 гг.», расположенного по адресу: г. Санкт-Петербург, Серебряков переулок, д. 1, литера А. 26.08.2024



13. Вечный огонь объекта культурного наследия федерального значения «Братские могилы защитников и жителей г. Ленинграда, погибших во время блокады 1941-1944 гг.», расположенного по адресу: г. Санкт-Петербург, Серебряков переулок, д. 1, литера А. 26.08.2024



14. Вид с юго-запада на объект культурного наследия федерального значения «Братские могилы защитников и жителей г. Ленинграда, погибших во время блокады 1941-1944 гг.», расположенного по адресу: г. Санкт-Петербург, Серебряков переулок, д. 1, литера А. 26.08.2024



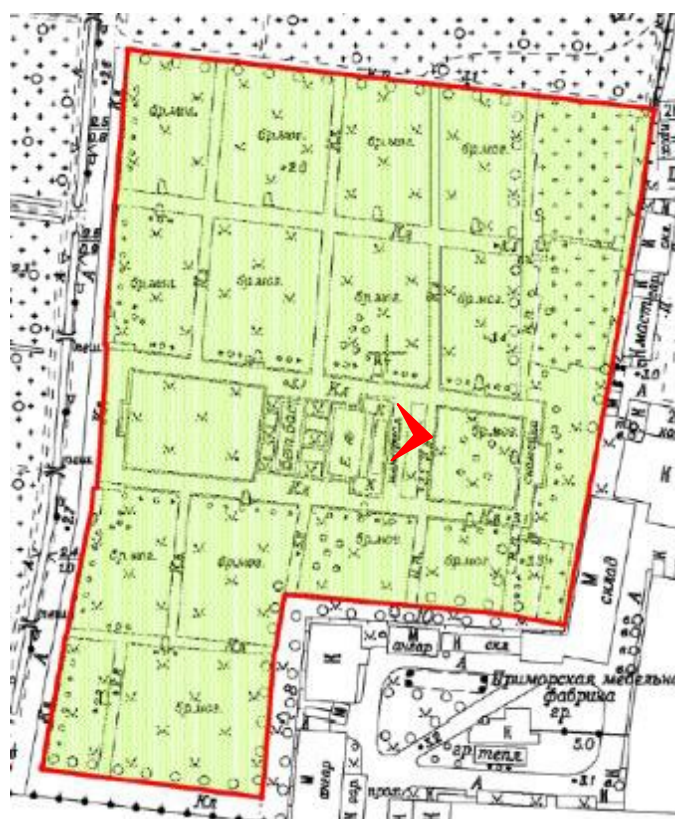
17. Южные пропилеи объекта культурного наследия федерального значения «Братские могилы защитников и жителей г. Ленинграда, погибших во время блокады 1941-1944 гг.», расположенного по адресу: г. Санкт-Петербург, Серебряков переулок, д. 1, литера А. 26.08.2024



18. Стела объекта культурного наследия федерального значения «Братские могилы защитников и жителей г. Ленинграда, погибших во время блокады 1941-1944 гг.», расположенного по адресу: г. Санкт-Петербург, Серебряков переулок, д. 1, литера А. 26.08.2024



19. Объект культурного наследия федерального значения «Братские могилы защитников и жителей г. Ленинграда, погибших во время блокады 1941-1944 гг.», расположенного по адресу: г. Санкт-Петербург, Серебряков переулок, д. 1, литера А. 26.08.2024



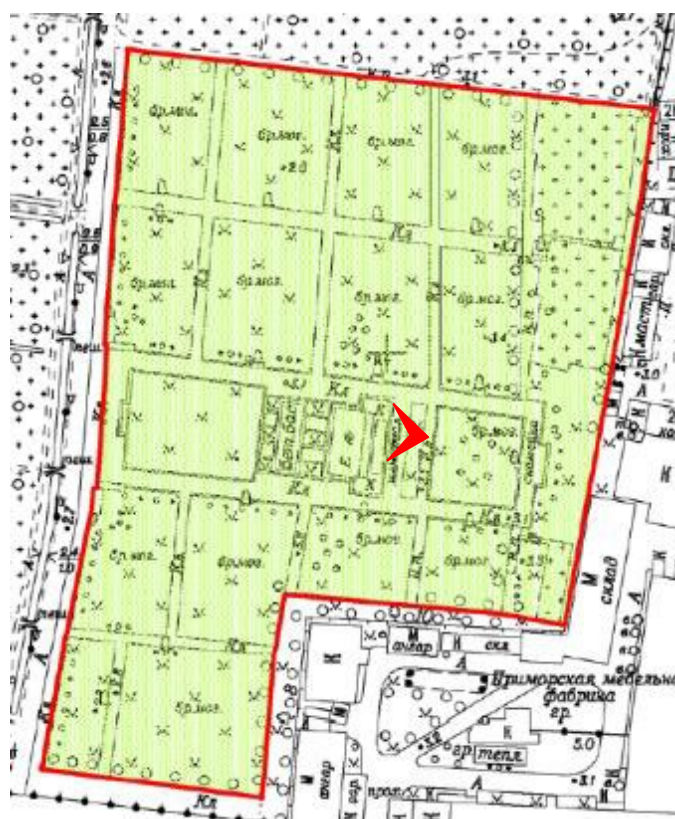
20. Объект культурного наследия федерального значения «Братские могилы защитников и жителей г. Ленинграда, погибших во время блокады 1941-1944 гг.», расположенного по адресу: г. Санкт-Петербург, Серебряков переулок, д. 1, литера А. 26.08.2024



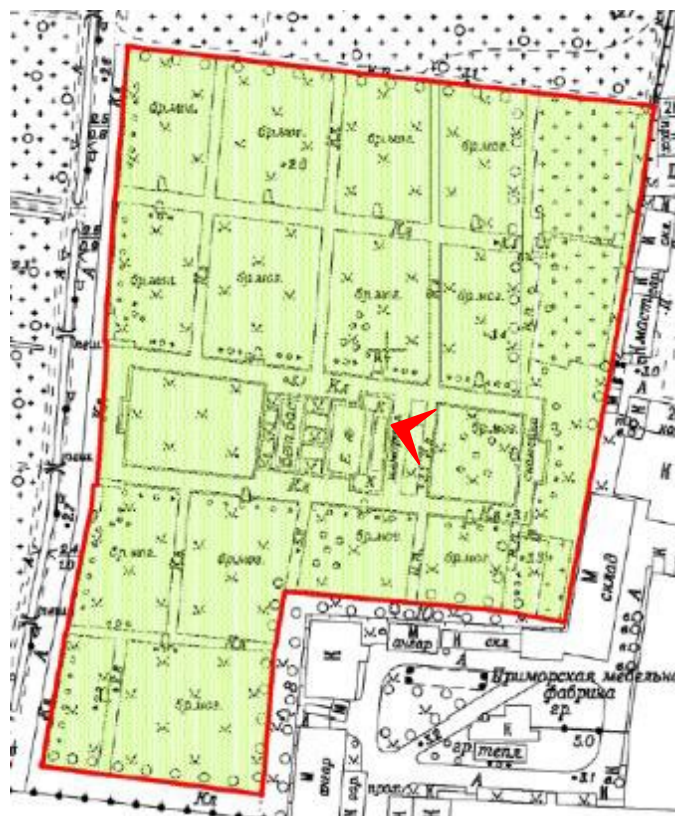
21. Объект культурного наследия федерального значения «Братские могилы защитников и жителей г. Ленинграда, погибших во время блокады 1941-1944 гг.», расположенного по адресу: г. Санкт-Петербург, Серебряков переулок, д. 1, литера А. 26.08.2024



22. Объект культурного наследия федерального значения «Братские могилы защитников и жителей г. Ленинграда, погибших во время блокады 1941-1944 гг.», расположенного по адресу: г. Санкт-Петербург, Серебряков переулок, д. 1, литера А. 26.08.2024



23. Объект культурного наследия федерального значения «Братские могилы защитников и жителей г. Ленинграда, погибших во время блокады 1941-1944 гг.», расположенного по адресу: г. Санкт-Петербург, Серебряков переулок, д. 1, литера А. 26.08.2024



24. Объект культурного наследия федерального значения «Братские могилы защитников и жителей г. Ленинграда, погибших во время блокады 1941-1944 гг.», расположенного по адресу: г. Санкт-Петербург, Серебряков переулок, д. 1, литера А. 26.08.2024



25. Объект культурного наследия федерального значения «Братские могилы защитников и жителей г. Ленинграда, погибших во время блокады 1941-1944 гг.», расположенного по адресу: г. Санкт-Петербург, Серебряков переулок, д. 1, литера А. 26.08.2024



26. Объект культурного наследия федерального значения «Братские могилы защитников и жителей г. Ленинграда, погибших во время блокады 1941-1944 гг.», расположенного по адресу: г. Санкт-Петербург, Серебряков переулок, д. 1, литера А. 26.08.2024

Приложение №6
к Акту по результатам проведения государственной историко-культурной экспертизы проектной документации на проведение работ по сохранению объекта культурного наследия федерального значения «Братские могилы защитников и жителей г. Ленинграда, погибших во время блокады 1941-1944 гг.», расположенного по адресу: г. Санкт-Петербург, Серебряков переулок, д. 1, литера А (Серебряков пер., 1, Серафимовское кладбище - в соответствии с НПА), - «Проектная документация на проведение работ по ремонту, реставрации и приспособлению для современного использования объекта культурного наследия федерального значения «Братские могилы защитников и жителей г. Ленинграда, погибших во время блокады 1941-1944 гг.», расположенного по адресу: г. Санкт-Петербург, Серебряков переулок, д. 1, литера А», шифр 244-2024, разработанной ООО «ЭНЕРГО АЛЬЯНС» в 2024 г., с целью определения соответствия проектной документации требованиям законодательства Российской Федерации в области государственной охраны объектов культурного наследия

Копия задания, выданного органом охраны на проведение работ по сохранению объекта культурного наследия

СОГЛАСОВАНО:

Директор

(должность)

Санкт-Петербургское государственное казенное учреждение «Специализированная служба Санкт-Петербурга по вопросам похоронного дела»

А.В. Молдованов

А.В. Молдованов

(подпись)

(Ф.И.О.)

“ 24 ”

20 18 г.



УТВЕРЖДАЮ:

Первый заместитель председателя

(должность)

Комитета по государственному контролю, использованию и охране памятников истории и культуры Санкт-Петербурга

(наименование органа охраны)

А.Г. Леонтьев

(подпись)

(Ф.И.О.)

“ 24 ”

20 18 г.



ЗАДАНИЕ

на проведение работ по сохранению объекта культурного наследия, включенного в единый государственный реестр объектов культурного наследия (памятников истории и культуры) народов Российской Федерации, или выявленного объекта культурного наследия (обследование, ремонт и реставрация Мемориала «Братские могилы защитников и жителей г. Ленинграда, погибших во время блокады 1941-1944 гг.»)

от 23 АПР 2018 № 01-52-439/18-0-2

1. Наименование и категория историко-культурного значения объекта культурного наследия, включенного в единый государственный реестр объектов культурного наследия (памятников истории и культуры) народов Российской Федерации (далее - реестр), или наименование выявленного объекта культурного наследия:

«Братские могилы защитников и жителей г. Ленинграда, погибших во время блокады 1941-1944 гг.» - объект культурного наследия федерального значения на основании Постановления Правительства РФ № 527 от 10.07.2001 г.

2. Адрес места нахождения объекта культурного наследия, включенного в реестр, или выявленного объекта культурного наследия по данным органов технической инвентаризации:

Санкт-Петербург

(субъект Российской Федерации)

Санкт-Петербург

(населенный пункт)

переулок д. лит. сооруж.

3. Сведения о собственнике либо ином законном владельце объекта культурного наследия, включенного в реестр, или выявленного объекта культурного наследия: Собственник (законный владелец):

Санкт-Петербургское государственное казенное учреждение «Специализированная служба Санкт-Петербурга по вопросам похоронного дела»

(указать полное наименование, организационно-правовую форму юридического лица в соответствии с учредительными документами; фамилию, имя, отчество (при наличии) – для физического лица)

Корова

Адрес места нахождения:

Санкт-Петербург

(субъект Российской Федерации)

Санкт-Петербург

(населенный пункт)

улица 1-ая Советская д. 8 лит. - пом. -

ИНН/СНИЛС	7	8	4	2	3	4	0	4	5	9	-	-	-		
ОГРН/ОГРНИП	5	0	6	7	8	4	7	2	1	3	0	3	3	-	-

Ответственный представитель:

Ирина Петровна Бикулова

(фамилия, имя, отчество (при наличии))

Контактный телефон:

(812) 241-29-25

Адрес электронной почты:

info@svpd-spb.ru

4. Сведения об охранном обязательстве собственника или иного законного владельца объекта культурного наследия:

Дата	-
Номер	-
Орган охраны объектов культурного наследия, выдавший документ	-

5. Реквизиты документов об утверждении границы территории объекта культурного наследия, включенного в реестр, или выявленного объекта культурного наследия:

План границ территории объекта культурного наследия федерального значения «Братские могилы защитников и жителей г. Ленинграда, погибших во время блокады 1941-1944 гг.», утвержденный КГИОП от 04.07.2005 г.

6. Реквизиты документов об утверждении предмета охраны объекта культурного наследия, включенного в реестр, или выявленного объекта культурного наследия, описание предмета охраны:

Предмет охраны объекта культурного наследия федерального значения «Братские могилы защитников и жителей г. Ленинграда, погибших во время блокады 1941-1944 гг.», утвержденный КГИОП от 04.05.2017 г. № 199-р.

7. Реквизиты документов о согласовании органом охраны объектов культурного наследия ранее выполненной проектной документации на проведение работ по охранению объекта культурного наследия, возможность ее использования при проведении работ по сохранению объекта культурного наследия:

Не имеется

8. Состав и содержание проектной документации на проведение работ по сохранению объекта культурного наследия:

Проектная документация разрабатывается в соответствии с:

- ГОСТ Р 55528-2013 «Состав и содержание научно-проектной документации по сохранению объектов культурного наследия. Памятники истории и культуры. Общие требования»;
- ГОСТ Р 55567-2013 «Порядок организации и ведения инженерно-технических исследований на объектах культурного наследия. Памятники истории и культуры. Общие требования»;
- ГОСТ Р 55945-2014 «Общие требования к инженерно-геологическим изысканиям и исследованиям для сохранения объектов культурного наследия»;
- ГОСТ Р 55935-2013. Национальный стандарт Российской Федерации. «Состав и порядок разработки научно-проектной документации на выполнение работ по сохранению объектов культурного наследия - произведений ландшафтной архитектуры и садово-паркового искусства»;
- ГОСТ Р 57368-2016. Национальный стандарт Российской Федерации. «Сохранение произведений ландшафтной архитектуры и садово-паркового искусства».

Раздел 1. Предварительные работы:

1. Исходно-разрешительная документация.
2. Акт определения влияния видов работ на конструктивные и другие характеристики надежности и безопасности объекта) Акт определения влияния предполагаемых к проведению видов работ на конструктивные и другие характеристики надежности и безопасности Объекта (в соответствии с письмом Министерства культуры РФ от 24 марта 2015 г. N 90-01-39-ГП).
3. Программа технического обследования и фотофиксация с приложением схемы и привязок к объекту (зондажи, шурфы).

Раздел 2. Комплексные научные исследования:

1. Этап до начала производства работ	2. Этап в процессе производства работ
<p>Комплексные научные исследования в объеме, необходимом для разработки проектной документации с выводами и рекомендациями по ремонту, реставрации объекта.</p> <ol style="list-style-type: none"> 1. Историко-архивные и библиографические изыскания, составление историко-культурного опорного плана. 2. Архитектурные натурные исследования (зондажи, шурфы), архитектурный обмер элементов мемориала; 3. Инженерно-техническое обследование состояния: <ul style="list-style-type: none"> - основания фундамента мемориала, его несущей способности, наличия и состояния гидроизоляции; - конструкций мемориала, фиксация силовых трещин (при их наличии) с картограммой дефектов; - облицовочных и отделочных слоев конструкций мемориала - инженерных сетей мемориала. 4. Инженерное химико-технологическое исследование строительных и отделочных материалов мемориала с целью определения 	<ul style="list-style-type: none"> - при необходимости, возникшей в процессе производства работ, выполнять дополнительные обследования; - фотофиксация, в ходе и по окончании работ; - мониторинг различных параметров объекта в период проведения работ.

<p>технологической программы ремонта и реставрации.</p> <p>5. Инженерные изыскания, в том числе геодезические, геологические, гидрогеологические и гидрологические.</p> <p>6. Почвенное обследование.</p> <p>7. Инвентаризация зеленых насаждений.</p> <p>8. Фотофиксация до начала производства работ в необходимом для выполнения проектной документации и обоснования принятых проектных решений объеме.</p> <p>9. Отчет по результатам комплексных научных исследований.</p>	
--	--

Раздел 3. Проект реставрации и приспособления:

1. Эскизный проект (архитектурные и конструктивные решения проекта)	2. Проект
<p>Не требуется</p>	<p>Разработка научно-проектной документации по сохранению объекта (Мемориала) на основании комплексных научных исследований и на основании обследования технического состояния сооружения, выполненного до начала выполнения проектных работ в составе разделов:</p> <ul style="list-style-type: none"> - пояснительная записка с обоснованием принятых решений; - архитектурные решения (включая планы, разрезы, фрагменты, узлы, детали сооружения, его частей и элементов); - конструктивные решения и объемно-планировочные решения - инженерные разделы проекта; - технологические рекомендации по реставрации элементов сооружения; - проект гидроизоляции, отмостки и системы водоотведения от сооружения; - схема планировочной организации земельного участка в М 1:500; - проект дорожных работ и вертикальной планировки с необходимыми профилями и разрезами; - дендропроjekt, разработанный с учетом материалов инвентаризации зеленых насаждений с мероприятиями по лечению и оздоровлению зеленых насаждений; - проект организации реставрации (в том числе установка лесов); - перечень мероприятий по обеспечению доступа инвалидов и малоподвижных групп населения к объекту культурного наследия; - перечень мероприятий по обеспечению пожарной безопасности; - план восстановления нарушенного

	благоустройства; - дефектная ведомость в составе проектной документации; - иная документация, предусмотренная действующим законодательством.
Раздел 4. Рабочая проектная документация:	
1. Этап до начала производства работ	2. Этап в процессе производства работ
При необходимости рабочая документация разрабатывается в необходимом объеме в соответствии с ГОСТ 21.501 «Система проектной документации для строительства. Правила выполнения рабочей документации архитектурных и конструктивных решений»	- ведение специального журнала и выполнение фотофиксации: до начала, во время и после окончания работ. - в случае необходимости корректировка проекта с выпуском рабочей документации.
Раздел 5. Отчетная документация: Представляется по окончанию работ в соответствии с порядком утверждения отчетной документации о выполнении работ по сохранению объекта культурного наследия (Приказ Министерства культуры РФ от 25 июня 2015 г. № 1840).	

9. Порядок и условия согласования проектной документации на проведение работ по сохранению объекта культурного наследия:

<p>1. Работы по сохранению объекта культурного наследия, которые затрагивают конструктивные и другие характеристики надежности и безопасности данного объекта культурного наследия, проводятся в соответствии с требованиями Федерального закона от 25.06.2002 № 73-ФЗ «Об объектах культурного наследия (памятниках истории и культуры) народов Российской Федерации» и Градостроительного кодекса Российской Федерации, включая требование о наличии положительного заключения государственной экспертизы проектной документации. Разработка проектной (научно-проектной) документации осуществляется в соответствии с ГОСТ Р № 55528-2013 «Состав и содержание научно-проектной документации по сохранению ОКН», в случае, если при проведении работ по сохранению объекта культурного наследия затрагиваются конструктивные и другие характеристики надежности и безопасности объекта культурного наследия, документация разрабатывается в соответствии с требованиями постановления Правительства Российской Федерации №87 от 16.02.2008 «О составе разделов проектной документации и требованиях к их содержанию», в этом случае проектная документация подлежит государственной экспертизе в уполномоченном органе.</p> <p>2. Проектная (научно-проектная) документация представляется на согласование с КГИОП в порядке, установленном приказом Министерства культуры Российской Федерации от 22.11.2013 № 1942 «Об утверждении Административного регламента предоставления государственной услуги по согласованию проектной документации на проведение работ по сохранению объекта культурного наследия (памятника истории и культуры) народов Российской Федерации федерального значения (за исключением отдельных объектов культурного наследия, перечень которых устанавливается Правительством Российской Федерации) органами государственной власти субъектов Российской Федерации, осуществляющими полномочия в области сохранения, использования, популяризации и государственной охраны объектов культурного наследия»</p> <p>3. Проектная документация рассматривается при наличии положительного заключения государственной историко-культурной экспертизы (не требуется в случае проведения противоаварийных работ и работ, связанных с ремонтом памятника, проводимых в целях поддержания в эксплуатационном состоянии памятника без изменения его особенностей, составляющих предмет охраны в соответствии с приказом Министерства культуры Российской Федерации от 21.10.2015 № 2625 «Об утверждении порядка выдачи разрешения</p>

на проведение работ по сохранению объектов культурного наследия (памятников истории и культуры) народов Российской Федерации, или выявленного объекта культурного наследия»).

10. Требования по научному руководству, авторскому и техническому надзору:

1. Производственные работы выполняются под наблюдением авторского, технического надзора и научного руководства по всем разделам проекта в течение всего периода производства работ, с поэтапным предъявлением работ представителю КГИОП.

2. В соответствии с ГОСТ Р 56200-2014 «Научное руководство и авторский надзор при проведении работ по сохранению объектов культурного наследия. Основные положения».

11. Дополнительные требования и условия:

1. К проведению работ по сохранению объекта культурного наследия, включенного в реестр, или выявленного объекта культурного наследия допускаются юридические лица и индивидуальные предприниматели, имеющие лицензию на осуществление деятельности по сохранению объектов культурного наследия (памятников истории и культуры) народов Российской Федерации в соответствии с законодательством Российской Федерации «О лицензировании отдельных видов деятельности».

2. Задание прекращает свое действие в случае, если объект исключен из числа объектов культурного наследия.

Задание подготовлено:

Старший инспектор отдела северных,
южных районов КГИОП

(должность, наименование органа охраны
объектов культурного наследия)



(Подпись)

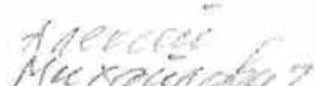
О.И.Кобзева
(Ф.И.О. полностью)

Ведущий специалист отдела
ландшафтной архитектуры

(должность, наименование органа охраны
объектов культурного наследия)




(Подпись)




А.М.Смирнов
(Ф.И.О. полностью)

И.о. начальника Управления
ландшафтной архитектуры
и гидротехнических сооружений

(должность, наименование органа охраны
объектов культурного наследия)



(Подпись)



Ю.М.Харчилава
(Ф.И.О. полностью)

Приложение №7

к Акту по результатам проведения государственной историко-культурной экспертизы проектной документации на проведение работ по сохранению объекта культурного наследия федерального значения «Братские могилы защитников и жителей г. Ленинграда, погибших во время блокады 1941-1944 гг.», расположенного по адресу: г. Санкт-Петербург, Серебряков переулок, д. 1, литера А (Серебряков пер., 1, Серафимовское кладбище - в соответствии с НПА), - «Проектная документация на проведение работ по ремонту, реставрации и приспособлению для современного использования объекта культурного наследия федерального значения «Братские могилы защитников и жителей г. Ленинграда, погибших во время блокады 1941-1944 гг.», расположенного по адресу: г. Санкт-Петербург, Серебряков переулок, д. 1, литера А», шифр 244-2024, разработанной ООО «ЭНЕРГО АЛЪЯНС» в 2024 г., с целью определения соответствия проектной документации требованиям законодательства Российской Федерации в области государственной охраны объектов культурного наследия

Правоустанавливающие документы: выписки из ЕГРН

Филиал публично-правовой компании "Роскадастр" по Санкт-Петербургу

полное наименование органа регистрации прав

Выписка из Единого государственного реестра недвижимости об объекте недвижимости

Сведения о характеристиках объекта недвижимости

На основании запроса от 19.09.2024, поступившего на рассмотрение 19.09.2024, сообщаем, что согласно записям Единого государственного реестра недвижимости:

Раздел 1 Лист 1

Земельный участок			
вид объекта недвижимости			

Лист № 1 раздела 1	Всего листов раздела 1: 6	Всего разделов: 8	Всего листов выписки: 475
--------------------	---------------------------	-------------------	---------------------------

19.09.2024г. № КУВИ-001/2024-234429078	
Кадастровый номер:	78:34:0413501:1216
Номер кадастрового квартала:	78:34:0413501
Дата присвоения кадастрового номера:	28.07.2014

Ранее присвоенный государственный учетный номер:	данные отсутствуют
Местоположение:	г.Санкт-Петербург, Серафимовское кладбище, участок 1
Площадь:	573979 +/- 265
Кадастровая стоимость, руб.:	915035083.28
Кадастровые номера расположенных в пределах земельного участка объектов недвижимости:	78:34:0000000:8392, 78:34:0000000:8612
Кадастровые номера объектов недвижимости, из которых образован объект недвижимости:	данные отсутствуют
Кадастровые номера образованных объектов недвижимости:	данные отсутствуют
Категория земель:	Земли населенных пунктов
Виды разрешенного использования:	для размещения кладбищ
Сведения о кадастровом инженере:	Родионов Александр Сергеевич, дата завершения кадастровых работ: 26.06.2014
Сведения о лесах, водных объектах и об иных природных объектах, расположенных в пределах земельного участка:	данные отсутствуют
Сведения о том, что земельный участок полностью расположен в границах зоны с особыми условиями использования территории, территории объекта культурного наследия, публичного сервитута:	данные отсутствуют
Сведения о том, что земельный участок расположен в границах особой экономической зоны, территории опережающего развития, зоны территориального развития в Российской Федерации, игровой зоны:	данные отсутствуют

полное наименование должности	 ДОКУМЕНТ ПОДПИСАН ЭЛЕКТРОННОЙ ПОДПИСЬЮ Сертификат: 009F0BDC181A023B64597F1E2579BEFB50 Владелец: ФЕДЕРАЛЬНАЯ СЛУЖБА ГОСУДАРСТВЕННОЙ РЕГИСТРАЦИИ, КАДАСТРА И КАРТОГРАФИИ Действителен: с 02.08.2024 по 26.10.2025	инициалы, фамилия

Земельный участок			
вид объекта недвижимости			
Лист № 2 раздела 1	Всего листов раздела 1: 6	Всего разделов: 8	Всего листов выписки: 475
19.09.2024г. № КУВИ-001/2024-234429078			
Кадастровый номер:		78:34:0413501:1216	
Сведения о том, что земельный участок расположен в границах особо охраняемой природной территории, Байкальской природной территории и ее экологических зон, лесопарковом зеленом поясе, охотничьего угодья, лесничества:		данные отсутствуют	
Сведения о расположении земельного участка и (или) расположенного на нем объекта недвижимости в границах территории, в отношении которой принято решение о резервировании земель для государственных или муниципальных нужд:		данные отсутствуют	
Сведения о результатах проведения государственного земельного надзора:		данные отсутствуют	
Сведения о расположении земельного участка в границах территории, в отношении которой утвержден проект межевания территории:		данные отсутствуют	
Условный номер земельного участка:		данные отсутствуют	
Сведения о принятии акта и (или) заключении договора, предусматривающих предоставление в соответствии с земельным законодательством исполнительным органом государственным органом власти или органом местного самоуправления, находящегося в государственной или муниципальной собственности земельного участка для строительства наемного дома социального использования или наемного дома коммерческого использования:		данные отсутствуют	
Сведения о том, что земельный участок или земельные участки образованы на основании решения об изъятии земельного участка и (или) расположенного на нем объекта недвижимости для государственных или муниципальных нужд:		данные отсутствуют	
Сведения о том, что земельный участок образован из земель или земельного участка, государственная собственность на которые не разграничена:		данные отсутствуют	
Сведения о наличии земельного спора о местоположении границ земельных участков:		данные отсутствуют	
Статус записи об объекте недвижимости:		Сведения об объекте недвижимости имеют статус "актуальные"	
Особые отметки:		Сведения об ограничениях права на объект недвижимости, обременениях данного объекта, не зарегистрированных в реестре прав, ограничений прав и обременений недвижимого имущества: вид	



ДОКУМЕНТ ПОДПИСАН
ЭЛЕКТРОННОЙ ПОДПИСЬЮ

Сертификат: 009F0BDC181A023B64597F1E2579BEFB50

Владелец: ФЕДЕРАЛЬНАЯ СЛУЖБА ГОСУДАРСТВЕННОЙ

РЕГИСТРАЦИИ, КАДАСТРА И КАРТОГРАФИИ

Действителен: с 02.08.2024 по 26.10.2025

полное наименование должности

инициалы, фамилия

Земельный участок			
вид объекта недвижимости			
Лист № 4 раздела 1	Всего листов раздела 1: 6	Всего разделов: 8	Всего листов выписки: 475

19.09.2024г. № КУВИ-001/2024-234429078

Кадастровый номер:

78:34:0413501:1216

ограничения прав и обременения объекта недвижимости; срок действия не установлен. вид ограничения (обременения): ограничения прав на земельный участок, предусмотренные статьей 56 Земельного кодекса Российской Федерации; срок действия: с 24.12.2020; реквизиты документа-основания: распоряжение комитета по природопользованию, охране окружающей среды и обеспечению экологической безопасности Правительства Санкт-Петербурга от 03.08.2018 № 259-р выдан: Комитет по природопользованию, охране окружающей среды и обеспечению экологической безопасности Правительства Санкт-Петербурга. вид ограничения (обременения): ограничения прав на земельный участок, предусмотренные статьей 56 Земельного кодекса Российской Федерации; срок действия: с 24.12.2020; реквизиты документа-основания: распоряжение комитета по природопользованию, охране окружающей среды и обеспечению экологической безопасности Правительства Санкт-Петербурга от 03.08.2018 № 259-р выдан: Комитет по природопользованию, охране окружающей среды и обеспечению экологической безопасности Правительства Санкт-Петербурга. вид ограничения (обременения): ограничения прав на земельный участок, предусмотренные статьей 56 Земельного кодекса Российской Федерации; срок действия: с 13.07.2022; реквизиты документа-основания: решение об установлении санитарно-защитной зоны для АЗС № 8 ООО "КИРИШИИ АВТОСЕРВИС" по адресу: г. Санкт-Петербург, Торфяная дорога, д. 10, лит. А (кадастровый номер 78:34:0413906:3) от 18.10.2021 № 78-00-05/45-23216-2021 выдан: Управление Федеральной службы по надзору в сфере защиты прав потребителей и благополучия человека по городу Санкт-Петербургу. вид ограничения (обременения): ограничения прав на земельный участок, предусмотренные статьей 56 Земельного кодекса Российской Федерации; срок действия: с 11.03.2023; реквизиты документа-основания: распоряжение Комитета по государственному контролю, использованию и охране памятников истории и культуры Правительства Санкт-Петербурга от 21.12.2022 № 595-рп выдан: Комитет по государственному контролю, использованию и охране памятников истории и культуры Правительства Санкт-Петербурга. вид ограничения (обременения): ограничения прав на земельный участок, предусмотренные статьей 56 Земельного кодекса Российской Федерации; срок действия: с 13.03.2023; реквизиты документа-основания: распоряжение Комитета по государственному контролю, использованию и охране памятников истории и культуры Правительства Санкт-Петербурга от 21.12.2022 № 601-рп выдан: Комитет по государственному контролю, использованию и охране памятников истории и культуры Правительства Санкт-Петербурга. вид ограничения (обременения): ограничения прав на земельный участок, предусмотренные статьей 56 Земельного кодекса Российской Федерации; срок действия: с 16.03.2023; реквизиты



ДОКУМЕНТ ПОДПИСАН
ЭЛЕКТРОННОЙ ПОДПИСЬЮ

Сертификат: 009F0BDC181A023B64597F1E2579BEFB50

Владелец: ФЕДЕРАЛЬНАЯ СЛУЖБА ГОСУДАРСТВЕННОЙ

РЕГИСТРАЦИИ, КАДАСТРА И КАРТОГРАФИИ

Действителен: с 02.08.2024 по 26.10.2025

полное наименование должности

инициалы, фамилия

Земельный участок			
вид объекта недвижимости			
Лист № 5 раздела 1	Всего листов раздела 1: 6	Всего разделов: 8	Всего листов выписки: 475
19.09.2024г. № КУВИ-001/2024-234429078			
Кадастровый номер:		78:34:0413501:1216	

документа-основания: распоряжение Комитета по государственному контролю, использованию и охране памятников истории и культуры Правительства Санкт-Петербурга от 21.12.2022 № 602-рп выдан: Комитет по государственному контролю, использованию и охране памятников истории и культуры Правительства Санкт-Петербурга. вид ограничения (обременения): ограничения прав на земельный участок, предусмотренные статьей 56 Земельного кодекса Российской Федерации; срок действия: с 20.03.2023; реквизиты документа-основания: распоряжение Комитета по государственному контролю, использованию и охране памятников истории и культуры Правительства Санкт-Петербурга от 31.01.2023 № 73-рп выдан: Комитет по государственному контролю, использованию и охране памятников истории и культуры Правительства Санкт-Петербурга. вид ограничения (обременения): ограничения прав на земельный участок, предусмотренные статьей 56 Земельного кодекса Российской Федерации; срок действия: с 06.06.2023; реквизиты документа-основания: распоряжение Комитета по государственному контролю, использованию и охране памятников истории и культуры Правительства Санкт-Петербурга от 31.01.2023 № 74-рп выдан: Комитет по государственному контролю, использованию и охране памятников истории и культуры Правительства Санкт-Петербурга. вид ограничения (обременения): ограничения прав на земельный участок, предусмотренные статьей 56 Земельного кодекса Российской Федерации; срок действия: с 08.06.2023; реквизиты документа-основания: распоряжение Комитета по государственному контролю, использованию и охране памятников истории и культуры Правительства Санкт-Петербурга от 08.02.2023 № 91-РП выдан: Комитет по государственному контролю, использованию и охране памятников истории и культуры Правительства Санкт-Петербурга. вид ограничения (обременения): ограничения прав на земельный участок, предусмотренные статьей 56 Земельного кодекса Российской Федерации; срок действия: с 09.06.2023; реквизиты документа-основания: распоряжение Комитета по государственному контролю, использованию и охране памятников истории и культуры Правительства Санкт-Петербурга от 08.02.2023 № 90-РП выдан: Комитет по государственному контролю, использованию и охране памятников истории и культуры Правительства Санкт-Петербурга. вид ограничения (обременения): ограничения прав на земельный участок, предусмотренные статьей 56 Земельного кодекса Российской Федерации; срок действия: с 19.06.2023; реквизиты документа-основания: распоряжение Комитета по государственному контролю, использованию и охране памятников истории и культуры Правительства Санкт-Петербурга от 31.01.2023 № 72-рп выдан: Комитет по государственному контролю, использованию и охране памятников истории и культуры Правительства Санкт-Петербурга. вид



ДОКУМЕНТ ПОДПИСАН
ЭЛЕКТРОННОЙ ПОДПИСЬЮ

Сертификат: 009F0BDC181A023B64597F1E2579BEFB50

Владелец: ФЕДЕРАЛЬНАЯ СЛУЖБА ГОСУДАРСТВЕННОЙ

РЕГИСТРАЦИИ, КАДАСТРА И КАРТОГРАФИИ

Действителен: с 02.08.2024 по 26.10.2025

ПОЛНОЕ НАИМЕНОВАНИЕ ДОЛЖНОСТИ

инициалы, фамилия

Земельный участок			
вид объекта недвижимости			
Лист № 6 раздела 1	Всего листов раздела 1: 6	Всего разделов: 8	Всего листов выписки: 475
19.09.2024г. № КУВИ-001/2024-234429078			
Кадастровый номер:		78:34:0413501:1216	
		ограничения (обременения): ограничения прав на земельный участок, предусмотренные статьей 56 Земельного кодекса Российской Федерации; срок действия: с 29.07.2023; реквизиты документа-основания: распоряжение Комитета по государственному контролю, использованию и охране памятников истории и культуры Правительства Санкт-Петербурга от 08.02.2023 № 92-РП выдан: Комитет по государственному контролю, использованию и охране памятников истории и культуры Правительства Санкт-Петербурга. вид ограничения (обременения): ограничения прав на земельный участок, предусмотренные статьей 56 Земельного кодекса Российской Федерации; срок действия: с 11.10.2023; реквизиты документа-основания: распоряжение Комитета по государственному контролю, использованию и охране памятников истории и культуры Правительства Санкт-Петербурга от 13.07.2023 № 582-рп выдан: Комитет по государственному контролю, использованию и охране памятников истории и культуры Правительства Санкт-Петербурга.	
Получатель выписки:		Ислентьев Дмитрий Александрович, действующий(ая) на основании документа "" САНКТ-ПЕТЕРБУРГСКОЕ ГОСУДАРСТВЕННОЕ КАЗЕННОЕ УЧРЕЖДЕНИЕ "СПЕЦИАЛИЗИРОВАННАЯ СЛУЖБА САНКТ-ПЕТЕРБУРГА ПО ВОПРОСАМ ПОХОРОННОГО ДЕЛА"	

полное наименование должности	 ДОКУМЕНТ ПОДПИСАН ЭЛЕКТРОННОЙ ПОДПИСЬЮ	инициалы, фамилия
	Сертификат: 009F0BDC181A023B64597F1E2579BEFB50 Владелец: ФЕДЕРАЛЬНАЯ СЛУЖБА ГОСУДАРСТВЕННОЙ РЕГИСТРАЦИИ, КАДАСТРА И КАРТОГРАФИИ Действителен: с 02.08.2024 по 26.10.2025	

Выписка из Единого государственного реестра недвижимости об объекте недвижимости
Сведения о зарегистрированных правах

Земельный участок			
вид объекта недвижимости			
Лист № 1 раздела 2	Всего листов раздела 2: 3	Всего разделов: 8	Всего листов выписки: 475
19.09.2024г. № КУВИ-001/2024-234429078			
Кадастровый номер:		78:34:0413501:1216	
1	Правообладатель (правообладатели):	1.1	Санкт-Петербургское государственное казенное учреждение "Специализированная служба Санкт-Петербурга по вопросам похоронного дела", ИНН: 7842340459, ОГРН: 5067847213033
	Сведения о возможности предоставления третьим лицам персональных данных физического лица:	1.1.1	данные отсутствуют
2	Вид, номер, дата и время государственной регистрации права:	2.1	Постоянное (бессрочное) пользование 78-78-84/108/2014-021 30.12.2014 00:00:00
3	Сведения об осуществлении государственной регистрации сделки, права без необходимого в силу закона согласия третьего лица, органа:	3.1	данные отсутствуют
4	Ограничение прав и обременение объекта недвижимости:	не зарегистрировано	
1	Правообладатель (правообладатели):	1.2	Санкт-Петербург
	Сведения о возможности предоставления третьим лицам персональных данных физического лица:	1.2.1	данные отсутствуют
2	Вид, номер, дата и время государственной регистрации права:	2.2	Собственность 78-78-84/108/2014-020 30.12.2014 00:00:00
3	Сведения об осуществлении государственной регистрации сделки, права без необходимого в силу закона согласия третьего лица, органа:	3.2	данные отсутствуют
4	Ограничение прав и обременение объекта недвижимости:		
	4.1 вид:	Прочие ограничения прав и обременения объекта недвижимости	
	дата государственной регистрации:	30.12.2014 00:00:00	
	номер государственной регистрации:	78-78-84/108/2014-020	
	срок, на который установлены ограничение прав и обременение объекта недвижимости:	Срок действия с 30.12.2014 с 30.12.2014	
	лицо, в пользу которого установлены ограничение прав и обременение объекта недвижимости:	публичный	
	сведения о возможности предоставления третьим лицам персональных данных физического лица	данные отсутствуют	



ДОКУМЕНТ ПОДПИСАН
ЭЛЕКТРОННОЙ ПОДПИСЬЮ

Сертификат: 009F0BDC181A023B64597F1E2579BEFB50

Владелец: ФЕДЕРАЛЬНАЯ СЛУЖБА ГОСУДАРСТВЕННОЙ


РЕГИСТРАЦИИ, КАДАСТРА И КАРТОГРАФИИ

Действителен: с 02.08.2024 по 26.10.2025

полное наименование должности

инициалы, фамилия

Земельный участок	
вид объекта недвижимости	
Лист № 2 раздела 2	Всего листов раздела 2: 3
Всего разделов: 8	
Всего листов выписки: 475	
19.09.2024г. № КУВИ-001/2024-234429078	
Кадастровый номер:	78:34:0413501:1216
основание государственной регистрации:	Кадастровый паспорт земельного участка филиала ФГБУ " Федеральная кадастровая палата Федеральной службы государственной регистрации, кадастра и картографии" по Санкт-Петербургу, № 78/201/14-197090, выдан 28.07.2014
сведения об осуществлении государственной регистрации сделки, права, ограничения права без необходимого в силу закона согласия третьего лица, органа:	данные отсутствуют
сведения об управляющем залогом и о договоре управления залогом, если такой договор заключен для управления ипотекой:	данные отсутствуют
сведения о депозитари, который осуществляет хранение обездвиженной документарной закладной или электронной закладной:	
сведения о внесении изменений или дополнений в регистрационную запись об ипотеке:	
5	Договоры участия в долевом строительстве: не зарегистрировано
6	Заявленные в судебном порядке права требования: данные отсутствуют
7	Сведения о возможности предоставления третьим лицам персональных данных физического лица: данные отсутствуют
8	Сведения о возражении в отношении зарегистрированного права: данные отсутствуют
9	Сведения о наличии решения об изъятии объекта недвижимости для государственных и муниципальных нужд: данные отсутствуют
10	Сведения о невозможности государственной регистрации без личного участия правообладателя или его законного представителя: данные отсутствуют
11	Правопритязания и сведения о наличии поступивших, но не рассмотренных заявлений о проведении государственной регистрации права (перехода, прекращения права), ограничения права или обременения объекта недвижимости, сделки в отношении объекта недвижимости: отсутствуют

 ДОКУМЕНТ ПОДПИСАН ЭЛЕКТРОННОЙ ПОДПИСЬЮ	Сертификат: 009F0BDC181A023B64597F1E2579BEFB50 Владелец: ФЕДЕРАЛЬНАЯ СЛУЖБА ГОСУДАРСТВЕННОЙ РЕГИСТРАЦИИ, КАДАСТРА И КАРТОГРАФИИ Действителен: с 02.08.2024 по 26.10.2025	инициалы, фамилия
полное наименование должности		

Земельный участок			
вид объекта недвижимости			
Лист № 3 раздела 2	Всего листов раздела 2: 3	Всего разделов: 8	Всего листов выписки: 475
19.09.2024г. № КУВИ-001/2024-234429078			
Кадастровый номер:		78:34:0413501:1216	
11	Сведения о невозможности государственной регистрации перехода, прекращения, ограничения права на земельный участок из земель сельскохозяйственного назначения:	данные отсутствуют	

полное наименование должности	 ДОКУМЕНТ ПОДПИСАН ЭЛЕКТРОННОЙ ПОДПИСЬЮ Сертификат: 009F0BDC181A023B64597F1E2579BEFB50 Владелец: ФЕДЕРАЛЬНАЯ СЛУЖБА ГОСУДАРСТВЕННОЙ РЕГИСТРАЦИИ, КАДАСТРА И КАРТОГРАФИИ Действителен: с 02.08.2024 по 26.10.2025	инициалы, фамилия
-------------------------------	---	-------------------

Выписка из Единого государственного реестра недвижимости об объекте недвижимости
Описание местоположения земельного участка

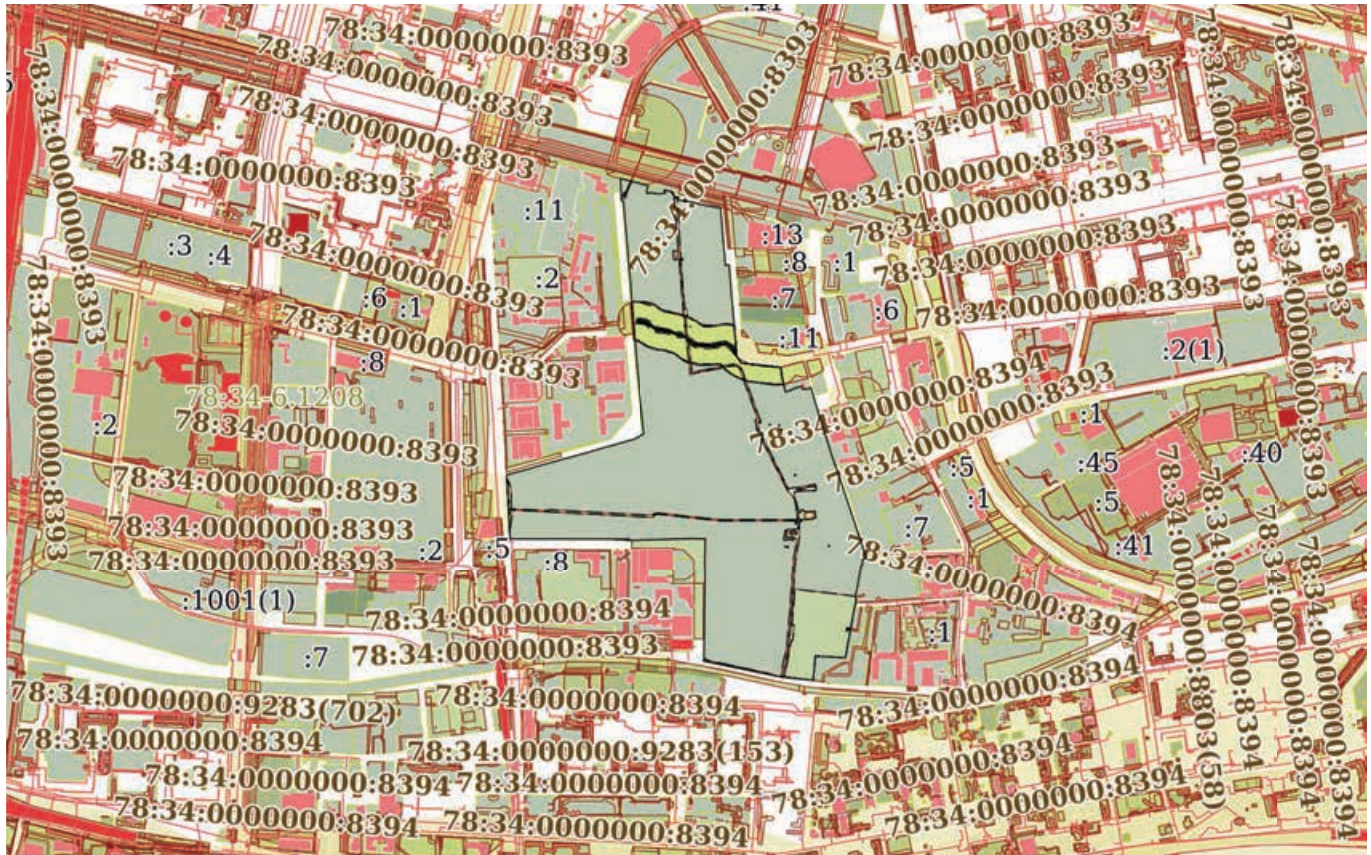
Земельный участок
вид объекта недвижимости

Лист № 1 раздела 3 Всего листов раздела 3: 1 Всего разделов: 8 Всего листов выписки: 475

19.09.2024г. № КУВИ-001/2024-234429078

Кадастровый номер: 78:34:0413501:1216

План (чертеж, схема) земельного участка



Масштаб 1:20000 Условные обозначения:


 ДОКУМЕНТ ПОДПИСАН
 ЭЛЕКТРОННОЙ ПОДПИСЬЮ
 Сертификат: 009F0BDC181A023B64597F1E2579BEFB50
 Владелец: ФЕДЕРАЛЬНАЯ СЛУЖБА ГОСУДАРСТВЕННОЙ
 РЕГИСТРАЦИИ, КАДАСТРА И КАРТОГРАФИИ
 Действителен: с 02.08.2024 по 26.10.2025

полное наименование должности инициалы, фамилия

Выписка из Единого государственного реестра недвижимости об объекте недвижимости

Описание местоположения земельного участка

Земельный участок			
вид объекта недвижимости			
Лист № 1 раздела 3.1	Всего листов раздела 3.1: 49	Всего разделов: 8	Всего листов выписки: 475
19.09.2024г. № КУВИ-001/2024-234429078			
Кадастровый номер:		78:34:0413501:1216	

Описание местоположения границ земельного участка							
№ п/п	Номер точки		Дирекционный угол	Горизонтальное проложение, м	Описание закрепления на местности	Кадастровые номера смежных участков	Сведения об адресах правообладателей смежных земельных участков
	начальная	конечная					
1	2	3	4	5	6	7	8
1	1.1.1	1.1.2	175°13.8`	153.79	данные отсутствуют	78:34:0413501:1240	адрес отсутствует
2	1.1.2	1.1.3	84°17.3`	9.85	данные отсутствуют	данные отсутствуют	данные отсутствуют
3	1.1.3	1.1.4	175°8.6`	234.6	данные отсутствуют	данные отсутствуют	данные отсутствуют
4	1.1.4	1.1.5	328°14.0`	3.55	данные отсутствуют	данные отсутствуют	данные отсутствуют
5	1.1.5	1.1.6	321°4.2`	6.29	данные отсутствуют	данные отсутствуют	данные отсутствуют
6	1.1.6	1.1.7	317°17.5`	7.43	данные отсутствуют	данные отсутствуют	данные отсутствуют
7	1.1.7	1.1.8	315°0.0`	12.71	данные отсутствуют	данные отсутствуют	данные отсутствуют
8	1.1.8	1.1.9	303°49.8`	3.39	данные отсутствуют	данные отсутствуют	данные отсутствуют
9	1.1.9	1.1.10	278°18.6`	3.6	данные отсутствуют	данные отсутствуют	данные отсутствуют
10	1.1.10	1.1.11	272°14.3`	4.35	данные отсутствуют	данные отсутствуют	данные отсутствуют
11	1.1.11	1.1.12	267°11.0`	1.83	данные отсутствуют	данные отсутствуют	данные отсутствуют
12	1.1.12	1.1.13	256°54.5`	0.44	данные отсутствуют	данные отсутствуют	данные отсутствуют
13	1.1.13	1.1.14	255°19.4`	0.43	данные отсутствуют	данные отсутствуют	данные отсутствуют
14	1.1.14	1.1.15	256°54.5`	0.44	данные отсутствуют	данные отсутствуют	данные отсутствуют
15	1.1.15	1.1.16	256°36.5`	0.43	данные отсутствуют	данные отсутствуют	данные отсутствуют
16	1.1.16	1.1.17	256°54.5`	0.44	данные отсутствуют	данные отсутствуют	данные отсутствуют
17	1.1.17	1.1.18	256°54.5`	0.44	данные отсутствуют	данные отсутствуют	данные отсутствуют
18	1.1.18	1.1.19	256°36.5`	0.43	данные отсутствуют	данные отсутствуют	данные отсутствуют
19	1.1.19	1.1.20	256°54.5`	0.44	данные отсутствуют	данные отсутствуют	данные отсутствуют
20	1.1.20	1.1.21	256°54.5`	0.44	данные отсутствуют	данные отсутствуют	данные отсутствуют
21	1.1.21	1.1.22	256°54.5`	0.44	данные отсутствуют	данные отсутствуют	данные отсутствуют
22	1.1.22	1.1.23	257°54.3`	0.43	данные отсутствуют	данные отсутствуют	данные отсутствуют



ДОКУМЕНТ ПОДПИСАН
ЭЛЕКТРОННОЙ ПОДПИСЬЮ

Сертификат: 009F0BDC181A023B64597F1E2579BEFB50

Владелец: ФЕДЕРАЛЬНАЯ СЛУЖБА ГОСУДАРСТВЕННОЙ

РЕГИСТРАЦИИ, КАДАСТРА И КАРТОГРАФИИ

Действителен: с 02.08.2024 по 26.10.2025

полное наименование должности

инициалы, фамилия

Земельный участок

вид объекта недвижимости

Лист № 2 раздела 3.1

Всего листов раздела 3.1: 49

Всего разделов: 8

Всего листов выписки: 475

19.09.2024г. № КУВИ-001/2024-234429078

Кадастровый номер:

78:34:0413501:1216

1	2	3	4	5	6	7	8
23	1.1.23	1.1.24	256°54.5`	0.44	данные отсутствуют	данные отсутствуют	данные отсутствуют
24	1.1.24	1.1.25	258°10.7`	0.44	данные отсутствуют	данные отсутствуют	данные отсутствуют
25	1.1.25	1.1.26	256°54.5`	0.44	данные отсутствуют	данные отсутствуют	данные отсутствуют
26	1.1.26	1.1.27	257°54.3`	0.43	данные отсутствуют	данные отсутствуют	данные отсутствуют
27	1.1.27	1.1.28	258°10.7`	0.44	данные отсутствуют	данные отсутствуют	данные отсутствуют
28	1.1.28	1.1.29	256°54.5`	0.44	данные отсутствуют	данные отсутствуют	данные отсутствуют
29	1.1.29	1.1.30	258°10.7`	0.44	данные отсутствуют	данные отсутствуют	данные отсутствуют
30	1.1.30	1.1.31	258°10.7`	0.44	данные отсутствуют	данные отсутствуют	данные отсутствуют
31	1.1.31	1.1.32	258°10.7`	0.44	данные отсутствуют	данные отсутствуют	данные отсутствуют
32	1.1.32	1.1.33	258°10.7`	0.44	данные отсутствуют	данные отсутствуют	данные отсутствуют
33	1.1.33	1.1.34	259°27.7`	0.44	данные отсутствуют	данные отсутствуют	данные отсутствуют
34	1.1.34	1.1.35	258°10.7`	0.44	данные отсутствуют	данные отсутствуют	данные отсутствуют
35	1.1.35	1.1.36	258°10.7`	0.44	данные отсутствуют	данные отсутствуют	данные отсутствуют
36	1.1.36	1.1.37	259°13.0`	0.43	данные отсутствуют	данные отсутствуют	данные отсутствуют
37	1.1.37	1.1.38	258°10.7`	0.44	данные отсутствуют	данные отсутствуют	данные отсутствуют
38	1.1.38	1.1.39	259°27.7`	0.44	данные отсутствуют	данные отсутствуют	данные отсутствуют
39	1.1.39	1.1.40	258°10.7`	0.44	данные отсутствуют	данные отсутствуют	данные отсутствуют
40	1.1.40	1.1.41	259°41.7`	0.45	данные отсутствуют	данные отсутствуют	данные отсутствуют
41	1.1.41	1.1.42	259°27.7`	0.44	данные отсутствуют	данные отсутствуют	данные отсутствуют
42	1.1.42	1.1.43	259°27.7`	0.44	данные отсутствуют	данные отсутствуют	данные отсутствуют
43	1.1.43	1.1.44	259°27.7`	0.44	данные отсутствуют	данные отсутствуют	данные отсутствуют
44	1.1.44	1.1.45	259°27.7`	0.44	данные отсутствуют	данные отсутствуют	данные отсутствуют
45	1.1.45	1.1.46	259°27.7`	0.44	данные отсутствуют	данные отсутствуют	данные отсутствуют
46	1.1.46	1.1.47	259°27.7`	0.44	данные отсутствуют	данные отсутствуют	данные отсутствуют
47	1.1.47	1.1.48	259°27.7`	0.44	данные отсутствуют	данные отсутствуют	данные отсутствуют
48	1.1.48	1.1.49	259°27.7`	0.44	данные отсутствуют	данные отсутствуют	данные отсутствуют
49	1.1.49	1.1.50	260°45.2`	0.44	данные отсутствуют	данные отсутствуют	данные отсутствуют
50	1.1.50	1.1.51	259°41.7`	0.45	данные отсутствуют	данные отсутствуют	данные отсутствуют
51	1.1.51	1.1.52	260°20.4`	0.48	данные отсутствуют	данные отсутствуют	данные отсутствуют



ДОКУМЕНТ ПОДПИСАН
ЭЛЕКТРОННОЙ ПОДПИСЬЮ

Сертификат: 009F0BDC181A023B64597F1E2579BEFB50

Владелец: ФЕДЕРАЛЬНАЯ СЛУЖБА ГОСУДАРСТВЕННОЙ

РЕГИСТРАЦИИ, КАДАСТРА И КАРТОГРАФИИ

Действителен: с 02.08.2024 по 26.10.2025

полное наименование должности

инициалы, фамилия

Земельный участок

вид объекта недвижимости

Лист № 3 раздела 3.1

Всего листов раздела 3.1: 49

Всего разделов: 8

Всего листов выписки: 475

19.09.2024г. № КУВИ-001/2024-234429078

Кадастровый номер:

78:34:0413501:1216

1	2	3	4	5	6	7	8
52	1.1.52	1.1.53	259°49.4'	0.4	данные отсутствуют	данные отсутствуют	данные отсутствуют
53	1.1.53	1.1.54	260°45.2'	0.44	данные отсутствуют	данные отсутствуют	данные отсутствуют
54	1.1.54	1.1.55	260°45.2'	0.44	данные отсутствуют	данные отсутствуют	данные отсутствуют
55	1.1.55	1.1.56	260°57.7'	0.45	данные отсутствуют	данные отсутствуют	данные отсутствуют
56	1.1.56	1.1.57	260°45.2'	0.44	данные отсутствуют	данные отсутствуют	данные отсутствуют
57	1.1.57	1.1.58	260°45.2'	0.44	данные отсутствуют	данные отсутствуют	данные отсутствуют
58	1.1.58	1.1.59	260°45.2'	0.44	данные отсутствуют	данные отсутствуют	данные отсутствуют
59	1.1.59	1.1.60	260°57.7'	0.45	данные отсутствуют	данные отсутствуют	данные отсутствуют
60	1.1.60	1.1.61	260°45.2'	0.44	данные отсутствуют	данные отсутствуют	данные отсутствуют
61	1.1.61	1.1.62	260°45.2'	0.44	данные отсутствуют	данные отсутствуют	данные отсутствуют
62	1.1.62	1.1.63	262°14.1'	0.44	данные отсутствуют	данные отсутствуют	данные отсутствуют
63	1.1.63	1.1.64	260°45.2'	0.44	данные отсутствуют	данные отсутствуют	данные отсутствуют
64	1.1.64	1.1.65	262°3.4'	0.43	данные отсутствуют	данные отсутствуют	данные отсутствуют
65	1.1.65	1.1.66	260°57.7'	0.45	данные отсутствуют	данные отсутствуют	данные отсутствуют
66	1.1.66	1.1.67	262°3.4'	0.43	данные отсутствуют	данные отсутствуют	данные отсутствуют
67	1.1.67	1.1.68	262°3.4'	0.43	данные отсутствуют	данные отсутствуют	данные отсутствуют
68	1.1.68	1.1.69	260°57.7'	0.45	данные отсутствуют	данные отсутствуют	данные отсутствуют
69	1.1.69	1.1.70	262°3.4'	0.43	данные отсутствуют	данные отсутствуют	данные отсутствуют
70	1.1.70	1.1.71	262°14.1'	0.44	данные отсутствуют	данные отсутствуют	данные отсутствуют
71	1.1.71	1.1.72	262°3.4'	0.43	данные отсутствуют	данные отсутствуют	данные отсутствуют
72	1.1.72	1.1.73	262°3.4'	0.43	данные отсутствуют	данные отсутствуют	данные отсутствуют
73	1.1.73	1.1.74	263°31.0'	0.44	данные отсутствуют	данные отсутствуют	данные отсутствуют
74	1.1.74	1.1.75	262°3.4'	0.43	данные отсутствуют	данные отсутствуют	данные отсутствуют
75	1.1.75	1.1.76	262°14.1'	0.44	данные отсутствуют	данные отсутствуют	данные отсутствуют
76	1.1.76	1.1.77	263°22.0'	0.43	данные отсутствуют	данные отсутствуют	данные отсутствуют
77	1.1.77	1.1.78	262°14.1'	0.44	данные отсутствуют	данные отсутствуют	данные отсутствуют
78	1.1.78	1.1.79	263°22.0'	0.43	данные отсутствуют	данные отсутствуют	данные отсутствуют
79	1.1.79	1.1.80	262°14.1'	0.44	данные отсутствуют	данные отсутствуют	данные отсутствуют
80	1.1.80	1.1.81	263°22.0'	0.43	данные отсутствуют	данные отсутствуют	данные отсутствуют



ДОКУМЕНТ ПОДПИСАН
ЭЛЕКТРОННОЙ ПОДПИСЬЮ

Сертификат: 009F0BDC181A023B64597F1E2579BEFB50

Владелец: ФЕДЕРАЛЬНАЯ СЛУЖБА ГОСУДАРСТВЕННОЙ

РЕГИСТРАЦИИ, КАДАСТРА И КАРТОГРАФИИ

Действителен: с 02.08.2024 по 26.10.2025

полное наименование должности

инициалы, фамилия

Земельный участок

вид объекта недвижимости

Лист № 4 раздела 3.1

Всего листов раздела 3.1: 49

Всего разделов: 8

Всего листов выписки: 475

19.09.2024г. № КУВИ-001/2024-234429078

Кадастровый номер:

78:34:0413501:1216

1	2	3	4	5	6	7	8
81	1.1.81	1.1.82	263°31.0'	0.44	данные отсутствуют	данные отсутствуют	данные отсутствуют
82	1.1.82	1.1.83	263°22.0'	0.43	данные отсутствуют	данные отсутствуют	данные отсутствуют
83	1.1.83	1.1.84	263°31.0'	0.44	данные отсутствуют	данные отсутствуют	данные отсутствуют
84	1.1.84	1.1.85	263°22.0'	0.43	данные отсутствуют	данные отсутствуют	данные отсутствуют
85	1.1.85	1.1.86	263°31.0'	0.44	данные отсутствуют	данные отсутствуют	данные отсутствуют
86	1.1.86	1.1.87	263°22.0'	0.43	данные отсутствуют	данные отсутствуют	данные отсутствуют
87	1.1.87	1.1.88	264°48.4'	0.44	данные отсутствуют	данные отсутствуют	данные отсутствуют
88	1.1.88	1.1.89	263°31.0'	0.44	данные отсутствуют	данные отсутствуют	данные отсутствуют
89	1.1.89	1.1.90	263°22.0'	0.43	данные отсутствуют	данные отсутствуют	данные отсутствуют
90	1.1.90	1.1.91	264°48.4'	0.44	данные отсутствуют	данные отсутствуют	данные отсутствуют
91	1.1.91	1.1.92	263°22.0'	0.43	данные отсутствуют	данные отсутствуют	данные отсутствуют
92	1.1.92	1.1.93	264°48.4'	0.44	данные отсутствуют	данные отсутствуют	данные отсутствуют
93	1.1.93	1.1.94	266°6.0'	0.44	данные отсутствуют	данные отсутствуют	данные отсутствуют
94	1.1.94	1.1.95	266°0.5'	0.43	данные отсутствуют	данные отсутствуют	данные отсутствуют
95	1.1.95	1.1.96	267°23.8'	0.44	данные отсутствуют	данные отсутствуют	данные отсутствуют
96	1.1.96	1.1.97	266°6.0'	0.44	данные отсутствуют	данные отсутствуют	данные отсутствуют
97	1.1.97	1.1.98	267°23.8'	0.44	данные отсутствуют	данные отсутствуют	данные отсутствуют
98	1.1.98	1.1.99	266°0.5'	0.43	данные отсутствуют	данные отсутствуют	данные отсутствуют
99	1.1.99	1.1.100	267°23.8'	0.44	данные отсутствуют	данные отсутствуют	данные отсутствуют
100	1.1.100	1.1.101	267°23.8'	0.44	данные отсутствуют	данные отсутствуют	данные отсутствуют
101	1.1.101	1.1.102	267°23.8'	0.44	данные отсутствуют	данные отсутствуют	данные отсутствуют
102	1.1.102	1.1.103	267°20.2'	0.43	данные отсутствуют	данные отсутствуют	данные отсутствуют
103	1.1.103	1.1.104	267°23.8'	0.44	данные отсутствуют	данные отсутствуют	данные отсутствуют
104	1.1.104	1.1.105	267°23.8'	0.44	данные отсутствуют	данные отсутствуют	данные отсутствуют
105	1.1.105	1.1.106	268°41.9'	0.44	данные отсутствуют	данные отсутствуют	данные отсутствуют
106	1.1.106	1.1.107	267°20.2'	0.43	данные отсутствуют	данные отсутствуют	данные отсутствуют
107	1.1.107	1.1.108	268°41.9'	0.44	данные отсутствуют	данные отсутствуют	данные отсутствуют
108	1.1.108	1.1.109	267°23.8'	0.44	данные отсутствуют	данные отсутствуют	данные отсутствуют
109	1.1.109	1.1.110	268°41.9'	0.44	данные отсутствуют	данные отсутствуют	данные отсутствуют



ДОКУМЕНТ ПОДПИСАН
ЭЛЕКТРОННОЙ ПОДПИСЬЮ

Сертификат: 009F0BDC181A023B64597F1E2579BEFB50

Владелец: ФЕДЕРАЛЬНАЯ СЛУЖБА ГОСУДАРСТВЕННОЙ

РЕГИСТРАЦИИ, КАДАСТРА И КАРТОГРАФИИ

Действителен: с 02.08.2024 по 26.10.2025

полное наименование должности

инициалы, фамилия

Земельный участок

вид объекта недвижимости

Лист № 5 раздела 3.1

Всего листов раздела 3.1: 49

Всего разделов: 8

Всего листов выписки: 475

19.09.2024г. № КУВИ-001/2024-234429078

Кадастровый номер:

78:34:0413501:1216

1	2	3	4	5	6	7	8
110	1.1.110	1.1.111	268°41.9'	0.44	данные отсутствуют	данные отсутствуют	данные отсутствуют
111	1.1.111	1.1.112	268°40.1'	0.43	данные отсутствуют	данные отсутствуют	данные отсутствуют
112	1.1.112	1.1.113	268°41.9'	0.44	данные отсутствуют	данные отсутствуют	данные отсутствуют
113	1.1.113	1.1.114	268°41.9'	0.44	данные отсутствуют	данные отсутствуют	данные отсутствуют
114	1.1.114	1.1.115	268°41.9'	0.44	данные отсутствуют	данные отсутствуют	данные отсутствуют
115	1.1.115	1.1.116	268°41.9'	0.44	данные отсутствуют	данные отсутствуют	данные отсутствуют
116	1.1.116	1.1.117	270°0.0'	0.43	данные отсутствуют	данные отсутствуют	данные отсутствуют
117	1.1.117	1.1.118	268°41.9'	0.44	данные отсутствуют	данные отсутствуют	данные отсутствуют
118	1.1.118	1.1.119	270°0.0'	0.44	данные отсутствуют	данные отсутствуют	данные отсутствуют
119	1.1.119	1.1.120	268°41.9'	0.44	данные отсутствуют	данные отсутствуют	данные отсутствуют
120	1.1.120	1.1.121	270°0.0'	0.44	данные отсутствуют	данные отсутствуют	данные отсутствуют
121	1.1.121	1.1.122	270°0.0'	0.43	данные отсутствуют	данные отсутствуют	данные отсутствуют
122	1.1.122	1.1.123	270°0.0'	0.44	данные отсутствуют	данные отсутствуют	данные отсутствуют
123	1.1.123	1.1.124	270°0.0'	0.44	данные отсутствуют	данные отсутствуют	данные отсутствуют
124	1.1.124	1.1.125	270°0.0'	0.44	данные отсутствуют	данные отсутствуют	данные отсутствуют
125	1.1.125	1.1.126	271°18.1'	0.44	данные отсутствуют	данные отсутствуют	данные отсутствуют
126	1.1.126	1.1.127	270°0.0'	0.43	данные отсутствуют	данные отсутствуют	данные отсутствуют
127	1.1.127	1.1.128	271°18.1'	0.44	данные отсутствуют	данные отсутствуют	данные отсутствуют
128	1.1.128	1.1.129	270°0.0'	0.44	данные отсутствуют	данные отсутствуют	данные отсутствуют
129	1.1.129	1.1.130	271°18.1'	0.44	данные отсутствуют	данные отсутствуют	данные отсутствуют
130	1.1.130	1.1.131	271°18.1'	0.44	данные отсутствуют	данные отсутствуют	данные отсутствуют
131	1.1.131	1.1.132	270°0.0'	0.43	данные отсутствуют	данные отсутствуют	данные отсутствуют
132	1.1.132	1.1.133	271°18.1'	0.44	данные отсутствуют	данные отсутствуют	данные отсутствуют
133	1.1.133	1.1.134	271°50.9'	0.62	данные отсутствуют	данные отсутствуют	данные отсутствуют
134	1.1.134	1.1.135	272°12.2'	0.26	данные отсутствуют	данные отсутствуют	данные отсутствуют
135	1.1.135	1.1.136	271°19.9'	0.43	данные отсутствуют	данные отсутствуют	данные отсутствуют
136	1.1.136	1.1.137	271°18.1'	0.44	данные отсутствуют	данные отсутствуют	данные отсутствуют
137	1.1.137	1.1.138	272°36.2'	0.44	данные отсутствуют	данные отсутствуют	данные отсутствуют
138	1.1.138	1.1.139	271°18.1'	0.44	данные отсутствуют	данные отсутствуют	данные отсутствуют



ДОКУМЕНТ ПОДПИСАН
ЭЛЕКТРОННОЙ ПОДПИСЬЮ

Сертификат: 009F0BDC181A023B64597F1E2579BEFB50

Владелец: ФЕДЕРАЛЬНАЯ СЛУЖБА ГОСУДАРСТВЕННОЙ

РЕГИСТРАЦИИ, КАДАСТРА И КАРТОГРАФИИ

Действителен: с 02.08.2024 по 26.10.2025

полное наименование должности

инициалы, фамилия

Земельный участок

вид объекта недвижимости

Лист № 6 раздела 3.1

Всего листов раздела 3.1: 49

Всего разделов: 8

Всего листов выписки: 475

19.09.2024г. № КУВИ-001/2024-234429078

Кадастровый номер:

78:34:0413501:1216

1	2	3	4	5	6	7	8
139	1.1.139	1.1.140	272°36.2`	0.44	данные отсутствуют	данные отсутствуют	данные отсутствуют
140	1.1.140	1.1.141	272°39.8`	0.43	данные отсутствуют	данные отсутствуют	данные отсутствуют
141	1.1.141	1.1.142	272°36.2`	0.44	данные отсутствуют	данные отсутствуют	данные отсутствуют
142	1.1.142	1.1.143	272°36.2`	0.44	данные отсутствуют	данные отсутствуют	данные отсутствуют
143	1.1.143	1.1.144	272°36.2`	0.44	данные отсутствуют	данные отсутствуют	данные отсутствуют
144	1.1.144	1.1.145	272°39.8`	0.43	данные отсутствуют	данные отсутствуют	данные отсутствуют
145	1.1.145	1.1.146	272°36.2`	0.44	данные отсутствуют	данные отсутствуют	данные отсутствуют
146	1.1.146	1.1.147	272°36.2`	0.44	данные отсутствуют	данные отсутствуют	данные отсутствуют
147	1.1.147	1.1.148	273°54.0`	0.44	данные отсутствуют	данные отсутствуют	данные отсутствуют
148	1.1.148	1.1.149	272°39.8`	0.43	данные отсутствуют	данные отсутствуют	данные отсутствуют
149	1.1.149	1.1.150	273°54.0`	0.44	данные отсутствуют	данные отсутствуют	данные отсутствуют
150	1.1.150	1.1.151	273°54.0`	0.44	данные отсутствуют	данные отсутствуют	данные отсутствуют
151	1.1.151	1.1.152	273°59.5`	0.43	данные отсутствуют	данные отсутствуют	данные отсутствуют
152	1.1.152	1.1.153	273°54.0`	0.44	данные отсутствуют	данные отсутствуют	данные отсутствуют
153	1.1.153	1.1.154	273°54.0`	0.44	данные отсутствуют	данные отсутствуют	данные отсутствуют
154	1.1.154	1.1.155	273°54.0`	0.44	данные отсутствуют	данные отсутствуют	данные отсутствуют
155	1.1.155	1.1.156	273°59.5`	0.43	данные отсутствуют	данные отсутствуют	данные отсутствуют
156	1.1.156	1.1.157	273°54.0`	0.44	данные отсутствуют	данные отсутствуют	данные отсутствуют
157	1.1.157	1.1.158	275°11.6`	0.44	данные отсутствуют	данные отсутствуют	данные отсутствуют
158	1.1.158	1.1.159	273°59.5`	0.43	данные отсутствуют	данные отсутствуют	данные отсутствуют
159	1.1.159	1.1.160	275°11.6`	0.44	данные отсутствуют	данные отсутствуют	данные отсутствуют
160	1.1.160	1.1.161	275°11.6`	0.44	данные отсутствуют	данные отсутствуют	данные отсутствуют
161	1.1.161	1.1.162	273°59.5`	0.43	данные отсутствуют	данные отсутствуют	данные отсутствуют
162	1.1.162	1.1.163	275°11.6`	0.44	данные отсутствуют	данные отсутствуют	данные отсутствуют
163	1.1.163	1.1.164	275°18.9`	0.43	данные отсутствуют	данные отсутствуют	данные отсутствуют
164	1.1.164	1.1.165	275°11.6`	0.44	данные отсутствуют	данные отсутствуют	данные отсутствуют
165	1.1.165	1.1.166	276°29.0`	0.44	данные отсутствуют	данные отсутствуют	данные отсутствуют
166	1.1.166	1.1.167	275°18.9`	0.43	данные отсутствуют	данные отсутствуют	данные отсутствуют
167	1.1.167	1.1.168	275°11.6`	0.44	данные отсутствуют	данные отсутствуют	данные отсутствуют



ДОКУМЕНТ ПОДПИСАН
ЭЛЕКТРОННОЙ ПОДПИСЬЮ

Сертификат: 009F0BDC181A023B64597F1E2579BEFB50

Владелец: ФЕДЕРАЛЬНАЯ СЛУЖБА ГОСУДАРСТВЕННОЙ

РЕГИСТРАЦИИ, КАДАСТРА И КАРТОГРАФИИ

Действителен: с 02.08.2024 по 26.10.2025

полное наименование должности

инициалы, фамилия

Земельный участок

вид объекта недвижимости

Лист № 7 раздела 3.1

Всего листов раздела 3.1: 49

Всего разделов: 8

Всего листов выписки: 475

19.09.2024г. № КУВИ-001/2024-234429078

Кадастровый номер:

78:34:0413501:1216

1	2	3	4	5	6	7	8
168	1.1.168	1.1.169	276°38.0'	0.43	данные отсутствуют	данные отсутствуют	данные отсутствуют
169	1.1.169	1.1.170	276°29.0'	0.44	данные отсутствуют	данные отсутствуют	данные отсутствуют
170	1.1.170	1.1.171	275°18.9'	0.43	данные отсутствуют	данные отсутствуют	данные отсутствуют
171	1.1.171	1.1.172	276°29.0'	0.44	данные отсутствуют	данные отсутствуют	данные отсутствуют
172	1.1.172	1.1.173	275°18.9'	0.43	данные отсутствуют	данные отсутствуют	данные отсутствуют
173	1.1.173	1.1.174	277°45.9'	0.44	данные отсутствуют	данные отсутствуют	данные отсутствуют
174	1.1.174	1.1.175	276°38.0'	0.43	данные отсутствуют	данные отсутствуют	данные отсутствуют
175	1.1.175	1.1.176	279°2.3'	0.45	данные отсутствуют	данные отсутствуют	данные отсутствуют
176	1.1.176	1.1.177	279°14.8'	0.44	данные отсутствуют	данные отсутствуют	данные отсутствуют
177	1.1.177	1.1.178	279°14.8'	0.44	данные отсутствуют	данные отсутствуют	данные отсутствуют
178	1.1.178	1.1.179	280°32.3'	0.44	данные отсутствуют	данные отсутствуют	данные отсутствуют
179	1.1.179	1.1.180	282°5.7'	0.43	данные отсутствуют	данные отсутствуют	данные отсутствуют
180	1.1.180	1.1.181	283°5.5'	0.44	данные отсутствуют	данные отсутствуют	данные отсутствуют
181	1.1.181	1.1.182	283°5.5'	0.44	данные отсутствуют	данные отсутствуют	данные отсутствуют
182	1.1.182	1.1.183	283°23.5'	0.43	данные отсутствуют	данные отсутствуют	данные отсутствуют
183	1.1.183	1.1.184	285°56.7'	0.44	данные отсутствуют	данные отсутствуют	данные отсутствуют
184	1.1.184	1.1.185	284°40.6'	0.43	данные отсутствуют	данные отсутствуют	данные отсутствуют
185	1.1.185	1.1.186	287°11.9'	0.44	данные отсутствуют	данные отсутствуют	данные отсутствуют
186	1.1.186	1.1.187	287°11.9'	0.44	данные отсутствуют	данные отсутствуют	данные отсутствуют
187	1.1.187	1.1.188	288°26.1'	0.44	данные отсутствуют	данные отсутствуют	данные отсутствуют
188	1.1.188	1.1.189	288°51.2'	0.43	данные отсутствуют	данные отсутствуют	данные отсутствуют
189	1.1.189	1.1.190	290°5.7'	0.44	данные отсутствуют	данные отсутствуют	данные отсутствуют
190	1.1.190	1.1.191	290°5.7'	0.44	данные отсутствуют	данные отсутствуют	данные отсутствуют
191	1.1.191	1.1.192	291°19.1'	0.44	данные отсутствуют	данные отсутствуют	данные отсутствуют
192	1.1.192	1.1.193	293°1.5'	0.43	данные отсутствуют	данные отсутствуют	данные отсутствуют
193	1.1.193	1.1.194	293°1.5'	0.43	данные отсутствуют	данные отсутствуют	данные отсутствуют
194	1.1.194	1.1.195	294°13.7'	0.44	данные отсутствуют	данные отсутствуют	данные отсутствуют
195	1.1.195	1.1.196	294°13.7'	0.44	данные отсутствуют	данные отсутствуют	данные отсутствуют
196	1.1.196	1.1.197	295°58.4'	0.43	данные отсутствуют	данные отсутствуют	данные отсутствуют



ДОКУМЕНТ ПОДПИСАН
ЭЛЕКТРОННОЙ ПОДПИСЬЮ

Сертификат: 009F0BDC181A023B64597F1E2579BEFB50

Владелец: ФЕДЕРАЛЬНАЯ СЛУЖБА ГОСУДАРСТВЕННОЙ

РЕГИСТРАЦИИ, КАДАСТРА И КАРТОГРАФИИ

Действителен: с 02.08.2024 по 26.10.2025

полное наименование должности

инициалы, фамилия

Земельный участок

вид объекта недвижимости

Лист № 8 раздела 3.1

Всего листов раздела 3.1: 49

Всего разделов: 8

Всего листов выписки: 475

19.09.2024г. № КУВИ-001/2024-234429078

Кадастровый номер:

78:34:0413501:1216

1	2	3	4	5	6	7	8
197	1.1.197	1.1.198	297°9.0'	0.44	данные отсутствуют	данные отсутствуют	данные отсутствуют
198	1.1.198	1.1.199	297°9.0'	0.44	данные отсутствуют	данные отсутствуют	данные отсутствуют
199	1.1.199	1.1.200	298°18.1'	0.44	данные отсутствуют	данные отсутствуют	данные отсутствуют
200	1.1.200	1.1.201	298°55.6'	0.43	данные отсутствуют	данные отсутствуют	данные отсутствуют
201	1.1.201	1.1.202	300°4.1'	0.44	данные отсутствуют	данные отсутствуют	данные отсутствуют
202	1.1.202	1.1.203	300°44.1'	0.43	данные отсутствуют	данные отсутствуют	данные отсутствуют
203	1.1.203	1.1.204	301°11.1'	0.44	данные отсутствуют	данные отсутствуют	данные отсутствуют
204	1.1.204	1.1.205	302°16.6'	0.45	данные отсутствуют	данные отсутствуют	данные отсутствуют
205	1.1.205	1.1.206	303°18.7'	0.42	данные отсутствуют	данные отсутствуют	данные отсутствуют
206	1.1.206	1.1.207	302°58.1'	0.44	данные отсутствуют	данные отсутствуют	данные отсутствуют
207	1.1.207	1.1.208	305°32.3'	0.43	данные отсутствуют	данные отсутствуют	данные отсутствуют
208	1.1.208	1.1.209	305°50.3'	0.44	данные отсутствуют	данные отсутствуют	данные отсутствуют
209	1.1.209	1.1.210	306°36.4'	0.44	данные отсутствуют	данные отсутствуют	данные отсутствуют
210	1.1.210	1.1.211	306°36.4'	0.44	данные отсутствуют	данные отсутствуют	данные отсутствуют
211	1.1.211	1.1.212	308°27.2'	0.43	данные отсутствуют	данные отсутствуют	данные отсутствуют
212	1.1.212	1.1.213	309°28.3'	0.44	данные отсутствуют	данные отсутствуют	данные отсутствуют
213	1.1.213	1.1.214	309°28.3'	0.44	данные отсутствуют	данные отсутствуют	данные отсутствуют
214	1.1.214	1.1.215	310°18.8'	0.43	данные отсутствуют	данные отсутствуют	данные отсутствуют
215	1.1.215	1.1.216	311°18.5'	0.44	данные отсутствуют	данные отсутствуют	данные отсутствуют
216	1.1.216	1.1.217	312°11.0'	0.43	данные отсутствуют	данные отсутствуют	данные отсутствуют
217	1.1.217	1.1.218	313°9.1'	0.44	данные отсутствуют	данные отсутствуют	данные отсутствуют
218	1.1.218	1.1.219	314°5.5'	0.45	данные отсутствуют	данные отсутствуют	данные отсутствуют
219	1.1.219	1.1.220	314°3.7'	0.43	данные отсутствуют	данные отсутствуют	данные отсутствуют
220	1.1.220	1.1.221	316°50.9'	0.44	данные отсутствуют	данные отсутствуют	данные отсутствуют
221	1.1.221	1.1.222	315°0.0'	0.44	данные отсутствуют	данные отсутствуют	данные отсутствуют
222	1.1.222	1.1.223	317°49.0'	0.43	данные отсутствуют	данные отсутствуют	данные отсутствуют
223	1.1.223	1.1.224	317°43.6'	0.45	данные отсутствуют	данные отсутствуют	данные отсутствуют
224	1.1.224	1.1.225	319°41.2'	0.43	данные отсутствуют	данные отсутствуют	данные отсутствуют
225	1.1.225	1.1.226	318°41.5'	0.44	данные отсутствуют	данные отсутствуют	данные отсутствуют



ДОКУМЕНТ ПОДПИСАН
ЭЛЕКТРОННОЙ ПОДПИСЬЮ

Сертификат: 009F0BDC181A023B64597F1E2579BEFB50

Владелец: ФЕДЕРАЛЬНАЯ СЛУЖБА ГОСУДАРСТВЕННОЙ

РЕГИСТРАЦИИ, КАДАСТРА И КАРТОГРАФИИ

Действителен: с 02.08.2024 по 26.10.2025

полное наименование должности

инициалы, фамилия

Земельный участок

вид объекта недвижимости

Лист № 9 раздела 3.1

Всего листов раздела 3.1: 49

Всего разделов: 8

Всего листов выписки: 475

19.09.2024г. № КУВИ-001/2024-234429078

Кадастровый номер:

78:34:0413501:1216

1	2	3	4	5	6	7	8
226	1.1.226	1.1.227	321°32.8'	0.43	данные отсутствуют	данные отсутствуют	данные отсутствуют
227	1.1.227	1.1.228	320°31.7'	0.44	данные отсутствуют	данные отсутствуют	данные отсутствуют
228	1.1.228	1.1.229	321°32.8'	0.43	данные отсутствуют	данные отсутствуют	данные отсутствуют
229	1.1.229	1.1.230	323°23.6'	0.44	данные отсутствуют	данные отсутствуют	данные отсутствуют
230	1.1.230	1.1.231	324°9.7'	0.44	данные отсутствуют	данные отсутствуют	данные отсутствуют
231	1.1.231	1.1.232	324°27.7'	0.43	данные отсутствуют	данные отсутствуют	данные отсутствуют
232	1.1.232	1.1.233	325°13.3'	0.44	данные отсутствуют	данные отсутствуют	данные отсутствуют
233	1.1.233	1.1.234	327°1.9'	0.44	данные отсутствуют	данные отсутствуют	данные отсутствуют
234	1.1.234	1.1.235	326°18.6'	0.43	данные отсутствуют	данные отсутствуют	данные отсутствуют
235	1.1.235	1.1.236	328°8.0'	0.44	данные отсутствуют	данные отсутствуют	данные отсутствуют
236	1.1.236	1.1.237	328°48.9'	0.44	данные отсутствуют	данные отсутствуют	данные отсутствуют
237	1.1.237	1.1.238	329°15.9'	0.43	данные отсутствуют	данные отсутствуют	данные отсутствуют
238	1.1.238	1.1.239	331°4.4'	0.43	данные отсутствуют	данные отсутствуют	данные отсутствуют
239	1.1.239	1.1.240	331°41.9'	0.44	данные отсутствуют	данные отсутствуют	данные отсутствуют
240	1.1.240	1.1.241	331°4.4'	0.43	данные отсутствуют	данные отсутствуют	данные отсутствуют
241	1.1.241	1.1.242	332°51.0'	0.44	данные отсутствуют	данные отсутствуют	данные отсутствуют
242	1.1.242	1.1.243	334°35.5'	0.44	данные отсутствуют	данные отсутствуют	данные отсутствуют
243	1.1.243	1.1.244	334°1.6'	0.43	данные отсутствуют	данные отсутствуют	данные отсутствуют
244	1.1.244	1.1.245	319°23.9'	0.46	данные отсутствуют	данные отсутствуют	данные отсутствуют
245	1.1.245	1.1.246	302°39.7'	0.46	данные отсутствуют	данные отсутствуют	данные отсутствуют
246	1.1.246	1.1.247	289°13.9'	0.46	данные отсутствуют	данные отсутствуют	данные отсутствуют
247	1.1.247	1.1.248	273°43.9'	0.46	данные отсутствуют	данные отсутствуют	данные отсутствуют
248	1.1.248	1.1.249	260°50.3'	0.31	данные отсутствуют	данные отсутствуют	данные отсутствуют
249	1.1.249	1.1.250	245°56.6'	0.61	данные отсутствуют	данные отсутствуют	данные отсутствуют
250	1.1.250	1.1.251	229°23.9'	0.46	данные отсутствуют	данные отсутствуют	данные отсутствуют
251	1.1.251	1.1.252	213°20.5'	0.45	данные отсутствуют	данные отсутствуют	данные отсутствуют
252	1.1.252	1.1.253	198°49.5'	0.46	данные отсутствуют	данные отсутствуют	данные отсутствуют
253	1.1.253	1.1.254	152°51.0'	0.44	данные отсутствуют	данные отсутствуют	данные отсутствуют
254	1.1.254	1.1.255	152°51.0'	0.44	данные отсутствуют	данные отсутствуют	данные отсутствуют



ДОКУМЕНТ ПОДПИСАН
ЭЛЕКТРОННОЙ ПОДПИСЬЮ

Сертификат: 009F0BDC181A023B64597F1E2579BEFB50

Владелец: ФЕДЕРАЛЬНАЯ СЛУЖБА ГОСУДАРСТВЕННОЙ

РЕГИСТРАЦИИ, КАДАСТРА И КАРТОГРАФИИ

Действителен: с 02.08.2024 по 26.10.2025

полное наименование должности

инициалы, фамилия

Земельный участок

вид объекта недвижимости

Лист № 10 раздела 3.1

Всего листов раздела 3.1: 49

Всего разделов: 8

Всего листов выписки: 475

19.09.2024г. № КУВИ-001/2024-234429078

Кадастровый номер:

78:34:0413501:1216

1	2	3	4	5	6	7	8
255	1.1.255	1.1.256	151°4.4'	0.43	данные отсутствуют	данные отсутствуют	данные отсутствуют
256	1.1.256	1.1.257	151°4.4'	0.43	данные отсутствуют	данные отсутствуют	данные отсутствуют
257	1.1.257	1.1.258	149°55.9'	0.44	данные отсутствуют	данные отсутствуют	данные отсутствуют
258	1.1.258	1.1.259	149°55.9'	0.44	данные отсутствуют	данные отсутствуют	данные отсутствуют
259	1.1.259	1.1.260	148°8.0'	0.44	данные отсутствуют	данные отсутствуют	данные отсутствуют
260	1.1.260	1.1.261	148°48.9'	0.44	данные отсутствуют	данные отсутствуют	данные отсутствуют
261	1.1.261	1.1.262	148°8.0'	0.44	данные отсутствуют	данные отсутствуют	данные отсутствуют
262	1.1.262	1.1.263	146°18.6'	0.43	данные отсутствуют	данные отсутствуют	данные отсутствуют
263	1.1.263	1.1.264	145°13.3'	0.44	данные отсутствуют	данные отсутствуют	данные отсутствуют
264	1.1.264	1.1.265	147°1.9'	0.44	данные отсутствуют	данные отсутствуют	данные отсутствуют
265	1.1.265	1.1.266	143°23.6'	0.44	данные отсутствуют	данные отсутствуют	данные отсутствуют
266	1.1.266	1.1.267	145°13.3'	0.44	данные отсутствуют	данные отсутствуют	данные отсутствуют
267	1.1.267	1.1.268	143°23.6'	0.44	данные отсутствуют	данные отсутствуют	данные отсутствуют
268	1.1.268	1.1.269	142°21.1'	0.44	данные отсутствуют	данные отсутствуют	данные отсутствуют
269	1.1.269	1.1.270	141°32.8'	0.43	данные отсутствуют	данные отсутствуют	данные отсутствуют
270	1.1.270	1.1.271	141°32.8'	0.43	данные отсутствуют	данные отсутствуют	данные отсутствуют
271	1.1.271	1.1.272	140°31.7'	0.44	данные отсутствуют	данные отсутствуют	данные отсутствуют
272	1.1.272	1.1.273	141°0.5'	0.27	данные отсутствуют	данные отсутствуют	данные отсутствуют
273	1.1.273	1.1.274	139°42.5'	0.6	данные отсутствуют	данные отсутствуют	данные отсутствуют
274	1.1.274	1.1.275	138°41.5'	0.44	данные отсутствуют	данные отсутствуют	данные отсутствуют
275	1.1.275	1.1.276	137°49.0'	0.43	данные отсутствуют	данные отсутствуют	данные отсутствуют
276	1.1.276	1.1.277	136°50.9'	0.44	данные отсутствуют	данные отсутствуют	данные отсутствуют
277	1.1.277	1.1.278	136°50.9'	0.44	данные отсутствуют	данные отсутствуют	данные отсутствуют
278	1.1.278	1.1.279	136°50.9'	0.44	данные отсутствуют	данные отсутствуют	данные отсутствуют
279	1.1.279	1.1.280	135°0.0'	0.44	данные отсутствуют	данные отсутствуют	данные отсутствуют
280	1.1.280	1.1.281	134°3.7'	0.43	данные отсутствуют	данные отсутствуют	данные отсутствуют
281	1.1.281	1.1.282	134°5.5'	0.45	данные отсутствуют	данные отсутствуют	данные отсутствуют
282	1.1.282	1.1.283	133°9.1'	0.44	данные отсутствуют	данные отсутствуют	данные отсутствуют
283	1.1.283	1.1.284	132°11.0'	0.43	данные отсутствуют	данные отсутствуют	данные отсутствуют



ДОКУМЕНТ ПОДПИСАН
ЭЛЕКТРОННОЙ ПОДПИСЬЮ

Сертификат: 009F0BDC181A023B64597F1E2579BEFB50

Владелец: ФЕДЕРАЛЬНАЯ СЛУЖБА ГОСУДАРСТВЕННОЙ

РЕГИСТРАЦИИ, КАДАСТРА И КАРТОГРАФИИ

Действителен: с 02.08.2024 по 26.10.2025

полное наименование должности

инициалы, фамилия

Земельный участок

вид объекта недвижимости

Лист № 11 раздела 3.1

Всего листов раздела 3.1: 49

Всего разделов: 8

Всего листов выписки: 475

19.09.2024г. № КУВИ-001/2024-234429078

Кадастровый номер:

78:34:0413501:1216

1	2	3	4	5	6	7	8
284	1.1.284	1.1.285	131°18.5'	0.44	данные отсутствуют	данные отсутствуют	данные отсутствуют
285	1.1.285	1.1.286	131°18.5'	0.44	данные отсутствуют	данные отсутствуют	данные отсутствуют
286	1.1.286	1.1.287	131°18.5'	0.44	данные отсутствуют	данные отсутствуют	данные отсутствуют
287	1.1.287	1.1.288	130°18.8'	0.43	данные отсутствуют	данные отсутствуют	данные отсутствуют
288	1.1.288	1.1.289	128°27.2'	0.43	данные отсутствуют	данные отсутствуют	данные отсутствуют
289	1.1.289	1.1.290	127°38.9'	0.44	данные отсутствуют	данные отсутствуют	данные отсутствуют
290	1.1.290	1.1.291	128°27.2'	0.43	данные отсутствуют	данные отсутствуют	данные отсутствуют
291	1.1.291	1.1.292	127°38.9'	0.44	данные отсутствуют	данные отсутствуют	данные отсутствуют
292	1.1.292	1.1.293	125°32.3'	0.43	данные отсутствуют	данные отсутствуют	данные отсутствуют
293	1.1.293	1.1.294	125°50.3'	0.44	данные отсутствуют	данные отсутствуют	данные отсутствуют
294	1.1.294	1.1.295	124°46.7'	0.44	данные отсутствуют	данные отсутствуют	данные отсутствуют
295	1.1.295	1.1.296	124°46.7'	0.44	данные отсутствуют	данные отсутствуют	данные отсутствуют
296	1.1.296	1.1.297	123°41.4'	0.43	данные отсутствуют	данные отсутствуют	данные отсутствуют
297	1.1.297	1.1.298	122°58.1'	0.44	данные отсутствуют	данные отсутствуют	данные отсутствуют
298	1.1.298	1.1.299	121°52.0'	0.44	данные отсутствуют	данные отсутствуют	данные отсутствуют
299	1.1.299	1.1.300	121°52.0'	0.44	данные отсутствуют	данные отсутствуют	данные отсутствуют
300	1.1.300	1.1.301	121°52.0'	0.44	данные отсутствуют	данные отсутствуют	данные отсутствуют
301	1.1.301	1.1.302	120°4.1'	0.44	данные отсутствуют	данные отсутствуют	данные отсутствуют
302	1.1.302	1.1.303	118°55.6'	0.43	данные отсутствуют	данные отсутствуют	данные отсутствуют
303	1.1.303	1.1.304	120°4.1'	0.44	данные отсутствуют	данные отсутствуют	данные отсутствуют
304	1.1.304	1.1.305	117°9.0'	0.44	данные отсутствуют	данные отсутствуют	данные отсутствуют
305	1.1.305	1.1.306	117°9.0'	0.44	данные отсутствуют	данные отсутствуют	данные отсутствуют
306	1.1.306	1.1.307	117°9.0'	0.44	данные отсутствуют	данные отсутствуют	данные отсутствуют
307	1.1.307	1.1.308	117°9.0'	0.44	данные отсутствуют	данные отсутствуют	данные отсутствуют
308	1.1.308	1.1.309	114°46.5'	0.43	данные отсутствуют	данные отсутствуют	данные отсутствуют
309	1.1.309	1.1.310	115°24.5'	0.44	данные отсутствуют	данные отсутствуют	данные отсутствуют
310	1.1.310	1.1.311	114°13.7'	0.44	данные отсутствуют	данные отсутствуют	данные отсутствуют
311	1.1.311	1.1.312	113°1.5'	0.43	данные отсутствуют	данные отсутствуют	данные отсутствуют
312	1.1.312	1.1.313	112°31.3'	0.44	данные отсутствуют	данные отсутствуют	данные отсутствуют



ДОКУМЕНТ ПОДПИСАН
ЭЛЕКТРОННОЙ ПОДПИСЬЮ

Сертификат: 009F0BDC181A023B64597F1E2579BEFB50

Владелец: ФЕДЕРАЛЬНАЯ СЛУЖБА ГОСУДАРСТВЕННОЙ

РЕГИСТРАЦИИ, КАДАСТРА И КАРТОГРАФИИ

Действителен: с 02.08.2024 по 26.10.2025

полное наименование должности

инициалы, фамилия

Земельный участок

вид объекта недвижимости

Лист № 12 раздела 3.1

Всего листов раздела 3.1: 49

Всего разделов: 8

Всего листов выписки: 475

19.09.2024г. № КУВИ-001/2024-234429078

Кадастровый номер:

78:34:0413501:1216

1	2	3	4	5	6	7	8
313	1.1.313	1.1.314	111°48.1'	0.43	данные отсутствуют	данные отсутствуют	данные отсутствуют
314	1.1.314	1.1.315	111°19.1'	0.44	данные отсутствуют	данные отсутствуют	данные отсутствуют
315	1.1.315	1.1.316	111°19.1'	0.44	данные отсутствуют	данные отсутствуют	данные отсутствуют
316	1.1.316	1.1.317	110°5.7'	0.44	данные отсутствуют	данные отсутствуют	данные отсутствуют
317	1.1.317	1.1.318	108°51.2'	0.43	данные отсутствуют	данные отсутствуют	данные отсутствуют
318	1.1.318	1.1.319	108°51.2'	0.43	данные отсутствуют	данные отсутствуют	данные отсутствуют
319	1.1.319	1.1.320	108°26.1'	0.44	данные отсутствуют	данные отсутствуют	данные отсутствуют
320	1.1.320	1.1.321	99°14.8'	0.44	данные отсутствуют	данные отсутствуют	данные отсутствуют
321	1.1.321	1.1.322	99°14.8'	0.44	данные отсутствуют	данные отсутствуют	данные отсутствуют
322	1.1.322	1.1.323	97°45.9'	0.44	данные отсутствуют	данные отсутствуют	данные отсутствуют
323	1.1.323	1.1.324	99°14.8'	0.44	данные отсутствуют	данные отсутствуют	данные отсутствуют
324	1.1.324	1.1.325	97°56.6'	0.43	данные отсутствуют	данные отсутствуют	данные отсутствуют
325	1.1.325	1.1.326	97°45.9'	0.44	данные отсутствуют	данные отсутствуют	данные отсутствуют
326	1.1.326	1.1.327	99°14.8'	0.44	данные отсутствуют	данные отсутствуют	данные отсутствуют
327	1.1.327	1.1.328	97°56.6'	0.43	данные отсутствуют	данные отсутствуют	данные отсутствуют
328	1.1.328	1.1.329	97°45.9'	0.44	данные отсутствуют	данные отсутствуют	данные отсутствуют
329	1.1.329	1.1.330	97°56.6'	0.43	данные отсутствуют	данные отсутствуют	данные отсутствуют
330	1.1.330	1.1.331	96°38.0'	0.43	данные отсутствуют	данные отсутствуют	данные отсутствуют
331	1.1.331	1.1.332	97°45.9'	0.44	данные отсутствуют	данные отсутствуют	данные отсутствуют
332	1.1.332	1.1.333	97°56.6'	0.43	данные отсутствуют	данные отсутствуют	данные отсутствуют
333	1.1.333	1.1.334	96°38.0'	0.43	данные отсутствуют	данные отсутствуют	данные отсутствуют
334	1.1.334	1.1.335	97°45.9'	0.44	данные отсутствуют	данные отсутствуют	данные отсутствуют
335	1.1.335	1.1.336	96°38.0'	0.43	данные отсутствуют	данные отсутствуют	данные отсутствуют
336	1.1.336	1.1.337	96°29.0'	0.44	данные отсутствуют	данные отсутствуют	данные отсутствуют
337	1.1.337	1.1.338	96°38.0'	0.43	данные отсутствуют	данные отсутствуют	данные отсутствуют
338	1.1.338	1.1.339	96°29.0'	0.44	данные отсутствуют	данные отсутствуют	данные отсутствуют
339	1.1.339	1.1.340	96°38.0'	0.43	данные отсутствуют	данные отсутствуют	данные отсутствуют
340	1.1.340	1.1.341	96°29.0'	0.44	данные отсутствуют	данные отсутствуют	данные отсутствуют
341	1.1.341	1.1.342	96°38.0'	0.43	данные отсутствуют	данные отсутствуют	данные отсутствуют



ДОКУМЕНТ ПОДПИСАН
ЭЛЕКТРОННОЙ ПОДПИСЬЮ

Сертификат: 009F0BDC181A023B64597F1E2579BEFB50

Владелец: ФЕДЕРАЛЬНАЯ СЛУЖБА ГОСУДАРСТВЕННОЙ

РЕГИСТРАЦИИ, КАДАСТРА И КАРТОГРАФИИ

Действителен: с 02.08.2024 по 26.10.2025

полное наименование должности

инициалы, фамилия

Земельный участок

вид объекта недвижимости

Лист № 13 раздела 3.1

Всего листов раздела 3.1: 49

Всего разделов: 8

Всего листов выписки: 475

19.09.2024г. № КУВИ-001/2024-234429078

Кадастровый номер:

78:34:0413501:1216

1	2	3	4	5	6	7	8
342	1.1.342	1.1.343	95°11.6`	0.44	данные отсутствуют	данные отсутствуют	данные отсутствуют
343	1.1.343	1.1.344	96°38.0`	0.43	данные отсутствуют	данные отсутствуют	данные отсутствуют
344	1.1.344	1.1.345	95°11.6`	0.44	данные отсутствуют	данные отсутствуют	данные отсутствуют
345	1.1.345	1.1.346	95°18.9`	0.43	данные отсутствуют	данные отсутствуют	данные отсутствуют
346	1.1.346	1.1.347	96°29.0`	0.44	данные отсутствуют	данные отсутствуют	данные отсутствуют
347	1.1.347	1.1.348	95°18.9`	0.43	данные отсутствуют	данные отсутствуют	данные отсутствуют
348	1.1.348	1.1.349	95°11.6`	0.44	данные отсутствуют	данные отсутствуют	данные отсутствуют
349	1.1.349	1.1.350	95°11.6`	0.44	данные отсутствуют	данные отсутствуют	данные отсутствуют
350	1.1.350	1.1.351	93°59.5`	0.43	данные отсутствуют	данные отсутствуют	данные отсутствуют
351	1.1.351	1.1.352	95°11.6`	0.44	данные отсутствуют	данные отсутствуют	данные отсутствуют
352	1.1.352	1.1.353	95°18.9`	0.43	данные отсутствуют	данные отсутствуют	данные отсутствуют
353	1.1.353	1.1.354	93°54.0`	0.44	данные отсутствуют	данные отсутствуют	данные отсутствуют
354	1.1.354	1.1.355	95°11.6`	0.44	данные отсутствуют	данные отсутствуют	данные отсутствуют
355	1.1.355	1.1.356	93°59.5`	0.43	данные отсутствуют	данные отсутствуют	данные отсутствуют
356	1.1.356	1.1.357	93°54.0`	0.44	данные отсутствуют	данные отсутствуют	данные отсутствуют
357	1.1.357	1.1.358	93°59.5`	0.43	данные отсутствуют	данные отсутствуют	данные отсутствуют
358	1.1.358	1.1.359	93°54.0`	0.44	данные отсутствуют	данные отсутствуют	данные отсутствуют
359	1.1.359	1.1.360	93°54.0`	0.44	данные отсутствуют	данные отсутствуют	данные отсутствуют
360	1.1.360	1.1.361	93°59.5`	0.43	данные отсутствуют	данные отсутствуют	данные отсутствуют
361	1.1.361	1.1.362	93°54.0`	0.44	данные отсутствуют	данные отсутствуют	данные отсутствуют
362	1.1.362	1.1.363	92°36.2`	0.44	данные отсутствуют	данные отсутствуют	данные отсутствуют
363	1.1.363	1.1.364	93°54.0`	0.44	данные отсутствуют	данные отсутствуют	данные отсутствуют
364	1.1.364	1.1.365	92°39.8`	0.43	данные отсутствуют	данные отсутствуют	данные отсутствуют
365	1.1.365	1.1.366	92°36.2`	0.44	данные отсутствуют	данные отсутствуют	данные отсутствуют
366	1.1.366	1.1.367	93°54.0`	0.44	данные отсутствуют	данные отсутствуют	данные отсутствуют
367	1.1.367	1.1.368	92°39.8`	0.43	данные отсутствуют	данные отсутствуют	данные отсутствуют
368	1.1.368	1.1.369	92°36.2`	0.44	данные отсутствуют	данные отсутствуют	данные отсутствуют
369	1.1.369	1.1.370	91°18.1`	0.44	данные отсутствуют	данные отсутствуют	данные отсутствуют
370	1.1.370	1.1.371	92°39.8`	0.43	данные отсутствуют	данные отсутствуют	данные отсутствуют



ДОКУМЕНТ ПОДПИСАН
ЭЛЕКТРОННОЙ ПОДПИСЬЮ

Сертификат: 009F0BDC181A023B64597F1E2579BEFB50

Владелец: ФЕДЕРАЛЬНАЯ СЛУЖБА ГОСУДАРСТВЕННОЙ

РЕГИСТРАЦИИ, КАДАСТРА И КАРТОГРАФИИ

Действителен: с 02.08.2024 по 26.10.2025

полное наименование должности

инициалы, фамилия

Земельный участок
вид объекта недвижимости

Лист № 14 раздела 3.1

Всего листов раздела 3.1: 49

Всего разделов: 8

Всего листов выписки: 475

19.09.2024г. № КУВИ-001/2024-234429078

Кадастровый номер:

78:34:0413501:1216

1	2	3	4	5	6	7	8
371	1.1.371	1.1.372	92°36.2'	0.44	данные отсутствуют	данные отсутствуют	данные отсутствуют
372	1.1.372	1.1.373	92°36.2'	0.44	данные отсутствуют	данные отсутствуют	данные отсутствуют
373	1.1.373	1.1.374	91°18.1'	0.44	данные отсутствуют	данные отсутствуют	данные отсутствуют
374	1.1.374	1.1.375	91°19.9'	0.43	данные отсутствуют	данные отсутствуют	данные отсутствуют
375	1.1.375	1.1.376	92°36.2'	0.44	данные отсутствуют	данные отсутствуют	данные отсутствуют
376	1.1.376	1.1.377	91°18.1'	0.44	данные отсутствуют	данные отсутствуют	данные отсутствуют
377	1.1.377	1.1.378	91°18.1'	0.44	данные отсутствуют	данные отсутствуют	данные отсутствуют
378	1.1.378	1.1.379	91°19.9'	0.43	данные отсутствуют	данные отсутствуют	данные отсутствуют
379	1.1.379	1.1.380	91°18.1'	0.44	данные отсутствуют	данные отсутствуют	данные отсутствуют
380	1.1.380	1.1.381	91°18.1'	0.44	данные отсутствуют	данные отсутствуют	данные отсутствуют
381	1.1.381	1.1.382	90°0.0'	0.44	данные отсутствуют	данные отсутствуют	данные отсутствуют
382	1.1.382	1.1.383	91°19.9'	0.43	данные отсутствуют	данные отсутствуют	данные отсутствуют
383	1.1.383	1.1.384	90°0.0'	0.44	данные отсутствуют	данные отсутствуют	данные отсутствуют
384	1.1.384	1.1.385	91°18.1'	0.44	данные отсутствуют	данные отсутствуют	данные отсутствуют
385	1.1.385	1.1.386	90°0.0'	0.44	данные отсутствуют	данные отсутствуют	данные отсутствуют
386	1.1.386	1.1.387	90°0.0'	0.43	данные отсутствуют	данные отсутствуют	данные отсутствуют
387	1.1.387	1.1.388	90°0.0'	0.44	данные отсутствуют	данные отсутствуют	данные отсутствуют
388	1.1.388	1.1.389	90°0.0'	0.44	данные отсутствуют	данные отсутствуют	данные отсутствуют
389	1.1.389	1.1.390	90°0.0'	0.44	данные отсутствуют	данные отсутствуют	данные отсутствуют
390	1.1.390	1.1.391	90°0.0'	0.43	данные отсутствуют	данные отсутствуют	данные отсутствуют
391	1.1.391	1.1.392	90°0.0'	0.44	данные отсутствуют	данные отсутствуют	данные отсутствуют
392	1.1.392	1.1.393	88°41.9'	0.44	данные отсутствуют	данные отсутствуют	данные отсутствуют
393	1.1.393	1.1.394	90°0.0'	0.44	данные отсутствуют	данные отсутствуют	данные отсутствуют
394	1.1.394	1.1.395	88°40.1'	0.43	данные отсутствуют	данные отсутствуют	данные отсутствуют
395	1.1.395	1.1.396	88°41.9'	0.44	данные отсутствуют	данные отсутствуют	данные отсутствуют
396	1.1.396	1.1.397	88°41.9'	0.44	данные отсутствуют	данные отсутствуют	данные отсутствуют
397	1.1.397	1.1.398	90°0.0'	0.44	данные отсутствуют	данные отсутствуют	данные отсутствуют
398	1.1.398	1.1.399	87°20.2'	0.43	данные отсутствуют	данные отсутствуют	данные отсутствуют
399	1.1.399	1.1.400	88°41.9'	0.44	данные отсутствуют	данные отсутствуют	данные отсутствуют



ДОКУМЕНТ ПОДПИСАН
ЭЛЕКТРОННОЙ ПОДПИСЬЮ

Сертификат: 009F0BDC181A023B64597F1E2579BEFB50

Владелец: ФЕДЕРАЛЬНАЯ СЛУЖБА ГОСУДАРСТВЕННОЙ

РЕГИСТРАЦИИ, КАДАСТРА И КАРТОГРАФИИ

Действителен: с 02.08.2024 по 26.10.2025

полное наименование должности

инициалы, фамилия

Земельный участок

вид объекта недвижимости

Лист № 15 раздела 3.1

Всего листов раздела 3.1: 49

Всего разделов: 8

Всего листов выписки: 475

19.09.2024г. № КУВИ-001/2024-234429078

Кадастровый номер:

78:34:0413501:1216

1	2	3	4	5	6	7	8
400	1.1.400	1.1.401	88°41.9'	0.44	данные отсутствуют	данные отсутствуют	данные отсутствуют
401	1.1.401	1.1.402	88°41.9'	0.44	данные отсутствуют	данные отсутствуют	данные отсутствуют
402	1.1.402	1.1.403	87°20.2'	0.43	данные отсутствуют	данные отсутствуют	данные отсутствуют
403	1.1.403	1.1.404	88°41.9'	0.44	данные отсутствуют	данные отсутствуют	данные отсутствуют
404	1.1.404	1.1.405	87°23.8'	0.44	данные отсутствуют	данные отсутствуют	данные отсутствуют
405	1.1.405	1.1.406	87°20.2'	0.43	данные отсутствуют	данные отсутствуют	данные отсутствуют
406	1.1.406	1.1.407	88°41.9'	0.44	данные отсутствуют	данные отсутствуют	данные отсутствуют
407	1.1.407	1.1.408	87°23.8'	0.44	данные отсутствуют	данные отсутствуют	данные отсутствуют
408	1.1.408	1.1.409	87°23.8'	0.44	данные отсутствуют	данные отсутствуют	данные отсутствуют
409	1.1.409	1.1.410	86°0.5'	0.43	данные отсутствуют	данные отсутствуют	данные отсутствуют
410	1.1.410	1.1.411	87°23.8'	0.44	данные отсутствуют	данные отсутствуют	данные отсутствуют
411	1.1.411	1.1.412	87°23.8'	0.44	данные отсутствуют	данные отсутствуют	данные отсутствуют
412	1.1.412	1.1.413	86°0.5'	0.43	данные отсутствуют	данные отсутствуют	данные отсутствуют
413	1.1.413	1.1.414	87°23.8'	0.44	данные отсутствуют	данные отсутствуют	данные отсутствуют
414	1.1.414	1.1.415	86°6.0'	0.44	данные отсутствуют	данные отсутствуют	данные отсутствуют
415	1.1.415	1.1.416	87°20.2'	0.43	данные отсутствуют	данные отсутствуют	данные отсутствуют
416	1.1.416	1.1.417	86°6.0'	0.44	данные отсутствуют	данные отсутствуют	данные отсутствуют
417	1.1.417	1.1.418	86°6.0'	0.44	данные отсутствуют	данные отсутствуют	данные отсутствуют
418	1.1.418	1.1.419	86°0.5'	0.43	данные отсутствуют	данные отсутствуют	данные отсутствуют
419	1.1.419	1.1.420	86°6.0'	0.44	данные отсутствуют	данные отсутствуют	данные отсутствуют
420	1.1.420	1.1.421	84°48.4'	0.44	данные отсутствуют	данные отсутствуют	данные отсутствуют
421	1.1.421	1.1.422	86°0.5'	0.43	данные отсутствуют	данные отсутствуют	данные отсутствуют
422	1.1.422	1.1.423	86°6.0'	0.44	данные отсутствуют	данные отсутствуют	данные отсутствуют
423	1.1.423	1.1.424	84°48.4'	0.44	данные отсутствуют	данные отсутствуют	данные отсутствуют
424	1.1.424	1.1.425	84°41.1'	0.43	данные отсутствуют	данные отсутствуют	данные отсутствуют
425	1.1.425	1.1.426	86°6.0'	0.44	данные отсутствуют	данные отсутствуют	данные отсутствуют
426	1.1.426	1.1.427	84°41.1'	0.43	данные отсутствуют	данные отсутствуют	данные отсутствуют
427	1.1.427	1.1.428	84°48.4'	0.44	данные отсутствуют	данные отсутствуют	данные отсутствуют
428	1.1.428	1.1.429	84°41.1'	0.43	данные отсутствуют	данные отсутствуют	данные отсутствуют



ДОКУМЕНТ ПОДПИСАН
ЭЛЕКТРОННОЙ ПОДПИСЬЮ

Сертификат: 009F0BDC181A023B64597F1E2579BEFB50

Владелец: ФЕДЕРАЛЬНАЯ СЛУЖБА ГОСУДАРСТВЕННОЙ

РЕГИСТРАЦИИ, КАДАСТРА И КАРТОГРАФИИ

Действителен: с 02.08.2024 по 26.10.2025

полное наименование должности

инициалы, фамилия

Земельный участок

вид объекта недвижимости

Лист № 16 раздела 3.1

Всего листов раздела 3.1: 49

Всего разделов: 8

Всего листов выписки: 475

19.09.2024г. № КУВИ-001/2024-234429078

Кадастровый номер:

78:34:0413501:1216

1	2	3	4	5	6	7	8
429	1.1.429	1.1.430	84°48.4'	0.44	данные отсутствуют	данные отсутствуют	данные отсутствуют
430	1.1.430	1.1.431	83°31.0'	0.44	данные отсутствуют	данные отсутствуют	данные отсутствуют
431	1.1.431	1.1.432	84°41.1'	0.43	данные отсутствуют	данные отсутствуют	данные отсутствуют
432	1.1.432	1.1.433	84°48.4'	0.44	данные отсутствуют	данные отсутствуют	данные отсутствуют
433	1.1.433	1.1.434	83°22.0'	0.43	данные отсутствуют	данные отсутствуют	данные отсутствуют
434	1.1.434	1.1.435	83°31.0'	0.44	данные отсутствуют	данные отсутствуют	данные отсутствуют
435	1.1.435	1.1.436	84°41.1'	0.43	данные отсутствуют	данные отсутствуют	данные отсутствуют
436	1.1.436	1.1.437	83°31.0'	0.44	данные отсутствуют	данные отсутствуют	данные отсутствуют
437	1.1.437	1.1.438	83°22.0'	0.43	данные отсутствуют	данные отсутствуют	данные отсутствуют
438	1.1.438	1.1.439	83°31.0'	0.44	данные отсутствуют	данные отсутствуют	данные отсутствуют
439	1.1.439	1.1.440	83°22.0'	0.43	данные отсутствуют	данные отсутствуют	данные отсутствуют
440	1.1.440	1.1.441	82°3.4'	0.43	данные отсутствуют	данные отсутствуют	данные отсутствуют
441	1.1.441	1.1.442	83°31.0'	0.44	данные отсутствуют	данные отсутствуют	данные отсутствуют
442	1.1.442	1.1.443	83°22.0'	0.43	данные отсутствуют	данные отсутствуют	данные отсутствуют
443	1.1.443	1.1.444	82°14.1'	0.44	данные отсутствуют	данные отсутствуют	данные отсутствуют
444	1.1.444	1.1.445	82°3.4'	0.43	данные отсутствуют	данные отсутствуют	данные отсутствуют
445	1.1.445	1.1.446	83°22.0'	0.43	данные отсутствуют	данные отсутствуют	данные отсутствуют
446	1.1.446	1.1.447	82°14.1'	0.44	данные отсутствуют	данные отсутствуют	данные отсутствуют
447	1.1.447	1.1.448	82°3.4'	0.43	данные отсутствуют	данные отсутствуют	данные отсутствуют
448	1.1.448	1.1.449	82°14.1'	0.44	данные отсутствуют	данные отсутствуют	данные отсутствуют
449	1.1.449	1.1.450	82°3.4'	0.43	данные отсутствуют	данные отсутствуют	данные отсутствуют
450	1.1.450	1.1.451	80°45.2'	0.44	данные отсутствуют	данные отсутствуют	данные отсутствуют
451	1.1.451	1.1.452	82°3.4'	0.43	данные отсутствуют	данные отсутствуют	данные отсутствуют
452	1.1.452	1.1.453	82°14.1'	0.44	данные отсутствуют	данные отсутствуют	данные отсутствуют
453	1.1.453	1.1.454	80°45.2'	0.44	данные отсутствуют	данные отсутствуют	данные отсутствуют
454	1.1.454	1.1.455	86°6.0'	0.44	данные отсутствуют	данные отсутствуют	данные отсутствуют
455	1.1.455	1.1.456	86°6.0'	0.44	данные отсутствуют	данные отсутствуют	данные отсутствуют
456	1.1.456	1.1.457	86°6.0'	0.44	данные отсутствуют	данные отсутствуют	данные отсутствуют
457	1.1.457	1.1.458	84°48.4'	0.44	данные отсутствуют	данные отсутствуют	данные отсутствуют



ДОКУМЕНТ ПОДПИСАН
ЭЛЕКТРОННОЙ ПОДПИСЬЮ

Сертификат: 009F0BDC181A023B64597F1E2579BEFB50

Владелец: ФЕДЕРАЛЬНАЯ СЛУЖБА ГОСУДАРСТВЕННОЙ

РЕГИСТРАЦИИ, КАДАСТРА И КАРТОГРАФИИ

Действителен: с 02.08.2024 по 26.10.2025

полное наименование должности

инициалы, фамилия

Земельный участок

вид объекта недвижимости

Лист № 17 раздела 3.1

Всего листов раздела 3.1: 49

Всего разделов: 8

Всего листов выписки: 475

19.09.2024г. № КУВИ-001/2024-234429078

Кадастровый номер:

78:34:0413501:1216

1	2	3	4	5	6	7	8
458	1.1.458	1.1.459	83°22.0'	0.43	данные отсутствуют	данные отсутствуют	данные отсутствуют
459	1.1.459	1.1.460	84°48.4'	0.44	данные отсутствуют	данные отсутствуют	данные отсутствуют
460	1.1.460	1.1.461	82°14.1'	0.44	данные отсутствуют	данные отсутствуют	данные отсутствуют
461	1.1.461	1.1.462	83°22.0'	0.43	данные отсутствуют	данные отсутствуют	данные отсутствуют
462	1.1.462	1.1.463	82°14.1'	0.44	данные отсутствуют	данные отсутствуют	данные отсутствуют
463	1.1.463	1.1.464	80°45.2'	0.44	данные отсутствуют	данные отсутствуют	данные отсутствуют
464	1.1.464	1.1.465	80°57.7'	0.45	данные отсутствуют	данные отсутствуют	данные отсутствуют
465	1.1.465	1.1.466	80°45.2'	0.44	данные отсутствуют	данные отсутствуют	данные отсутствуют
466	1.1.466	1.1.467	79°41.7'	0.45	данные отсутствуют	данные отсутствуют	данные отсутствуют
467	1.1.467	1.1.468	79°27.7'	0.44	данные отсутствуют	данные отсутствуют	данные отсутствуют
468	1.1.468	1.1.469	78°10.7'	0.44	данные отсутствуют	данные отсутствуют	данные отсутствуют
469	1.1.469	1.1.470	78°10.7'	0.44	данные отсутствуют	данные отсутствуют	данные отсутствуют
470	1.1.470	1.1.471	78°10.7'	0.44	данные отсутствуют	данные отсутствуют	данные отсутствуют
471	1.1.471	1.1.472	76°54.5'	0.44	данные отсутствуют	данные отсутствуют	данные отсутствуют
472	1.1.472	1.1.473	76°54.5'	0.44	данные отсутствуют	данные отсутствуют	данные отсутствуют
473	1.1.473	1.1.474	75°19.4'	0.43	данные отсутствуют	данные отсутствуют	данные отсутствуют
474	1.1.474	1.1.475	75°39.1'	0.44	данные отсутствуют	данные отсутствуют	данные отсутствуют
475	1.1.475	1.1.476	74°21.5'	0.26	данные отсутствуют	данные отсутствуют	данные отсутствуют
476	1.1.476	1.1.477	74°10.9'	0.62	данные отсутствуют	данные отсутствуют	данные отсутствуют
477	1.1.477	1.1.478	74°3.3'	0.44	данные отсутствуют	данные отсутствуют	данные отсутствуют
478	1.1.478	1.1.479	72°48.1'	0.44	данные отсутствуют	данные отсутствуют	данные отсутствуют
479	1.1.479	1.1.480	72°48.1'	0.44	данные отсутствуют	данные отсутствуют	данные отсутствуют
480	1.1.480	1.1.481	71°33.9'	0.44	данные отсутствуют	данные отсутствуют	данные отсутствуют
481	1.1.481	1.1.482	71°33.9'	0.44	данные отсутствуют	данные отсутствуют	данные отсутствуют
482	1.1.482	1.1.483	71°8.8'	0.43	данные отсутствуют	данные отсутствуют	данные отсутствуют
483	1.1.483	1.1.484	70°20.8'	0.45	данные отсутствуют	данные отсутствуют	данные отсутствуют
484	1.1.484	1.1.485	69°54.3'	0.44	данные отсутствуют	данные отсутствуют	данные отсутствуют
485	1.1.485	1.1.486	68°40.9'	0.44	данные отсутствуют	данные отсутствуют	данные отсутствуют
486	1.1.486	1.1.487	68°40.9'	0.44	данные отсутствуют	данные отсутствуют	данные отсутствуют



ДОКУМЕНТ ПОДПИСАН
ЭЛЕКТРОННОЙ ПОДПИСЬЮ

Сертификат: 009F0BDC181A023B64597F1E2579BEFB50

Владелец: ФЕДЕРАЛЬНАЯ СЛУЖБА ГОСУДАРСТВЕННОЙ

РЕГИСТРАЦИИ, КАДАСТРА И КАРТОГРАФИИ

Действителен: с 02.08.2024 по 26.10.2025

полное наименование должности

инициалы, фамилия

Земельный участок			
вид объекта недвижимости			

Лист № 18 раздела 3.1	Всего листов раздела 3.1: 49	Всего разделов: 8	Всего листов выписки: 475
-----------------------	------------------------------	-------------------	---------------------------

19.09.2024г. № КУВИ-001/2024-234429078

Кадастровый номер: 78:34:0413501:1216

1	2	3	4	5	6	7	8
487	1.1.487	1.1.488	68°40.9'	0.44	данные отсутствуют	данные отсутствуют	данные отсутствуют
488	1.1.488	1.1.489	67°28.7'	0.44	данные отсутствуют	данные отсутствуют	данные отсутствуют
489	1.1.489	1.1.490	66°58.5'	0.43	данные отсутствуют	данные отсутствуют	данные отсутствуют
490	1.1.490	1.1.491	67°28.7'	0.44	данные отсутствуют	данные отсутствуют	данные отсутствуют
491	1.1.491	1.1.492	65°46.3'	0.44	данные отсутствуют	данные отсутствуют	данные отсутствуют
492	1.1.492	1.1.493	64°35.5'	0.44	данные отсутствуют	данные отсутствуют	данные отсутствуют
493	1.1.493	1.1.494	65°46.3'	0.44	данные отсутствуют	данные отсутствуют	данные отсутствуют
494	1.1.494	1.1.495	62°51.0'	0.44	данные отсутствуют	данные отсутствуют	данные отсутствуют
495	1.1.495	1.1.496	64°35.5'	0.44	данные отсутствуют	данные отсутствуют	данные отсутствуют
496	1.1.496	1.1.497	62°51.0'	0.44	данные отсутствуют	данные отсутствуют	данные отсутствуют
497	1.1.497	1.1.498	86°8.9'	1.04	данные отсутствуют	данные отсутствуют	данные отсутствуют
498	1.1.498	1.1.499	176°17.7'	1.39	данные отсутствуют	данные отсутствуют	данные отсутствуют
499	1.1.499	1.1.500	90°54.3'	6.33	данные отсутствуют	данные отсутствуют	данные отсутствуют
500	1.1.500	1.1.501	109°19.5'	3.05	данные отсутствуют	данные отсутствуют	данные отсутствуют
501	1.1.501	1.1.502	142°54.5'	6.22	данные отсутствуют	данные отсутствуют	данные отсутствуют
502	1.1.502	1.1.503	131°2.8'	6.56	данные отсутствуют	данные отсутствуют	данные отсутствуют
503	1.1.503	1.1.504	138°27.8'	10.89	данные отсутствуют	данные отсутствуют	данные отсутствуют
504	1.1.504	1.1.505	141°59.6'	3.83	данные отсутствуют	данные отсутствуют	данные отсутствуют
505	1.1.505	1.1.506	141°58.1'	3.85	данные отсутствуют	данные отсутствуют	данные отсутствуют
506	1.1.506	1.1.507	138°12.9'	1.26	данные отсутствуют	данные отсутствуют	данные отсутствуют
507	1.1.507	1.1.508	175°10.6'	7.14	данные отсутствуют	данные отсутствуют	данные отсутствуют
508	1.1.508	1.1.509	144°7.9'	21.88	данные отсутствуют	данные отсутствуют	данные отсутствуют
509	1.1.509	1.1.510	95°21.4'	31.07	данные отсутствуют	данные отсутствуют	данные отсутствуют
510	1.1.509	1.1.509			данные отсутствуют	78:34:0413501:1237	адрес отсутствует
511	1.1.510	1.1.511	96°18.4'	73.92	данные отсутствуют	данные отсутствуют	данные отсутствуют
512	1.1.511	1.1.512	167°24.5'	15.87	данные отсутствуют	78:34:0413501:1236	адрес отсутствует
513	1.1.512	1.1.513	239°2.2'	2.04	данные отсутствуют	78:34:0413501:1236	адрес отсутствует
514	1.1.513	1.1.514	166°3.0'	36.88	данные отсутствуют	78:34:0413501:1236	адрес отсутствует
515	1.1.514	1.1.515	253°22.7'	0.7	данные отсутствуют	78:34:0413501:1236	адрес отсутствует



ДОКУМЕНТ ПОДПИСАН
ЭЛЕКТРОННОЙ ПОДПИСЬЮ

Сертификат: 009F0BDC181A023B64597F1E2579BEFB50

Владелец: ФЕДЕРАЛЬНАЯ СЛУЖБА ГОСУДАРСТВЕННОЙ

РЕГИСТРАЦИИ, КАДАСТРА И КАРТОГРАФИИ

Действителен: с 02.08.2024 по 26.10.2025

полное наименование должности

инициалы, фамилия

Земельный участок

вид объекта недвижимости

Лист № 19 раздела 3.1

Всего листов раздела 3.1: 49

Всего разделов: 8

Всего листов выписки: 475

19.09.2024г. № КУВИ-001/2024-234429078

Кадастровый номер:

78:34:0413501:1216

1	2	3	4	5	6	7	8
516	1.1.515	1.1.516	164°31.1'	3.56	данные отсутствуют	78:34:0413501:1236	адрес отсутствует
517	1.1.516	1.1.517	79°52.5'	0.28	данные отсутствуют	78:34:0413501:1236	адрес отсутствует
518	1.1.517	1.1.518	168°23.7'	4.57	данные отсутствуют	78:34:0413501:1236	адрес отсутствует
519	1.1.518	1.1.519	170°23.1'	5.57	данные отсутствуют	78:34:0413501:1236	адрес отсутствует
520	1.1.519	1.1.520	73°34.7'	13.05	данные отсутствуют	78:34:0413501:1236	адрес отсутствует
521	1.1.520	1.1.521	65°49.1'	3.44	данные отсутствуют	78:34:0413501:1236	адрес отсутствует
522	1.1.521	1.1.522	335°56.6'	0.61	данные отсутствуют	78:34:0413501:1236	адрес отсутствует
523	1.1.522	1.1.523	67°41.1'	17.2	данные отсутствуют	78:34:0413501:1236	адрес отсутствует
524	1.1.523	1.1.524	157°16.2'	0.8	данные отсутствуют	78:34:0413501:1236	адрес отсутствует
525	1.1.524	1.1.525	67°43.7'	12.24	данные отсутствуют	78:34:0413501:1236	адрес отсутствует
526	1.1.525	1.1.526	161°15.8'	10.24	данные отсутствуют	78:34:0413501:1236	адрес отсутствует
527	1.1.526	1.1.527	70°34.5'	8.24	данные отсутствуют	78:34:0413501:1236	адрес отсутствует
528	1.1.527	1.1.528	159°54.0'	2.5	данные отсутствуют	78:34:0413501:1236	адрес отсутствует
529	1.1.528	1.1.529	71°6.2'	14.51	данные отсутствуют	78:34:0413501:1236	адрес отсутствует
530	1.1.529	1.1.530	163°31.0'	12.16	данные отсутствуют	данные отсутствуют	данные отсутствуют
531	1.1.530	1.1.531	163°30.0'	54.79	данные отсутствуют	данные отсутствуют	данные отсутствуют
532	1.1.531	1.1.532	175°32.0'	2.57	данные отсутствуют	78:34:0410204:11	данные отсутствуют
533	1.1.532	1.1.533	162°12.9'	147.55	данные отсутствуют	78:34:0410204:11	данные отсутствуют
534	1.1.533	1.1.534	86°28.4'	2.11	данные отсутствуют	78:34:0410204:11	данные отсутствуют
535	1.1.534	1.1.535	173°2.8'	0.83	данные отсутствуют	данные отсутствуют	данные отсутствуют
536	1.1.535	1.1.536	193°52.2'	1.67	данные отсутствуют	данные отсутствуют	данные отсутствуют
537	1.1.536	1.1.537	161°22.0'	93.92	данные отсутствуют	данные отсутствуют	данные отсутствуют
538	1.1.537	1.1.538	161°30.2'	159.81	данные отсутствуют	данные отсутствуют	данные отсутствуют
539	1.1.538	1.1.539	166°45.5'	3.49	данные отсутствуют	данные отсутствуют	данные отсутствуют
540	1.1.539	1.1.540	230°51.5'	11.5	данные отсутствуют	78:34:0410105:1	адрес отсутствует
541	1.1.540	1.1.541	186°25.0'	10.92	данные отсутствуют	78:34:0410105:1	адрес отсутствует
542	1.1.541	1.1.542	173°46.4'	4.43	данные отсутствуют	78:34:0410105:1	адрес отсутствует
543	1.1.542	1.1.543	270°0.0'	0.84	данные отсутствуют	78:34:0410105:1	адрес отсутствует
544	1.1.543	1.1.544	228°12.3'	3.54	данные отсутствуют	78:34:0410105:1	адрес отсутствует



ДОКУМЕНТ ПОДПИСАН
ЭЛЕКТРОННОЙ ПОДПИСЬЮ

Сертификат: 009F0BDC181A023B64597F1E2579BEFB50

Владелец: ФЕДЕРАЛЬНАЯ СЛУЖБА ГОСУДАРСТВЕННОЙ

РЕГИСТРАЦИИ, КАДАСТРА И КАРТОГРАФИИ

Действителен: с 02.08.2024 по 26.10.2025

полное наименование должности

инициалы, фамилия

Земельный участок

вид объекта недвижимости

Лист № 20 раздела 3.1

Всего листов раздела 3.1: 49

Всего разделов: 8

Всего листов выписки: 475

19.09.2024г. № КУВИ-001/2024-234429078

Кадастровый номер:

78:34:0413501:1216

1	2	3	4	5	6	7	8
545	1.1.544	1.1.545	190°25.0`	82.42	данные отсутствуют	78:34:0410105:1	адрес отсутствует
546	1.1.545	1.1.546	149°40.8`	2.59	данные отсутствуют	78:34:0410105:1	адрес отсутствует
547	1.1.546	1.1.547	179°42.5`	5.91	данные отсутствуют	78:34:0410105:1	адрес отсутствует
548	1.1.547	1.1.548	260°16.3`	0.36	данные отсутствуют	78:34:0410105:1	адрес отсутствует
549	1.1.548	1.1.549	178°50.0`	4.91	данные отсутствуют	78:34:0410105:1	адрес отсутствует
550	1.1.549	1.1.550	263°12.7`	0.42	данные отсутствуют	78:34:0410105:1	адрес отсутствует
551	1.1.550	1.1.551	178°17.8`	7.06	данные отсутствуют	78:34:0410105:1	адрес отсутствует
552	1.1.551	1.1.552	200°46.7`	12.91	данные отсутствуют	данные отсутствуют	данные отсутствуют
553	1.1.552	1.1.553	184°4.4`	3.52	данные отсутствуют	78:34:0410107:9	адрес отсутствует
554	1.1.553	1.1.554	190°13.9`	57.48	данные отсутствуют	78:34:0410107:9	адрес отсутствует
555	1.1.554	1.1.555	190°14.5`	33.52	данные отсутствуют	78:34:0410107:10	адрес отсутствует
556	1.1.555	1.1.556	190°13.8`	42.68	данные отсутствуют	78:34:0410107:7	адрес отсутствует
557	1.1.556	1.1.557	273°25.9`	80.69	данные отсутствуют	78:34:0410107:7	адрес отсутствует
558	1.1.557	1.1.558	185°19.5`	65.3	данные отсутствуют	78:34:0410107:7	адрес отсутствует
559	1.1.558	1.1.559	275°56.5`	25.51	данные отсутствуют	данные отсутствуют	данные отсутствуют
560	1.1.559	1.1.560	276°10.4`	56.07	данные отсутствуют	данные отсутствуют	данные отсутствуют
561	1.1.560	1.1.561	276°33.7`	8.58	данные отсутствуют	данные отсутствуют	данные отсутствуют
562	1.1.561	1.1.562	281°41.1`	103.83	данные отсутствуют	данные отсутствуют	данные отсутствуют
563	1.1.562	1.1.563	281°40.7`	103.84	данные отсутствуют	данные отсутствуют	данные отсутствуют
564	1.1.563	1.1.564	0°42.4`	3.24	данные отсутствуют	данные отсутствуют	данные отсутствуют
565	1.1.564	1.1.565	0°41.3`	93.23	данные отсутствуют	данные отсутствуют	данные отсутствуют
566	1.1.565	1.1.566	0°41.5`	234.74	данные отсутствуют	данные отсутствуют	данные отсутствуют
567	1.1.566	1.1.567	259°34.1`	5.63	данные отсутствуют	78:34:0413502:1278	данные отсутствуют
568	1.1.567	1.1.568	272°39.0`	25.96	данные отсутствуют	78:34:0413502:1278	данные отсутствуют
569	1.1.568	1.1.569	268°24.4`	166.52	данные отсутствуют	78:34:0413502:1278	данные отсутствуют
570	1.1.569	1.1.570	273°7.9`	52.34	данные отсутствуют	данные отсутствуют	данные отсутствуют
571	1.1.570	1.1.571	270°4.7`	273.44	данные отсутствуют	данные отсутствуют	данные отсутствуют
572	1.1.571	1.1.572	307°14.1`	1.57	данные отсутствуют	данные отсутствуют	данные отсутствуют
573	1.1.572	1.1.573	357°5.9`	75.65	данные отсутствуют	данные отсутствуют	данные отсутствуют



ДОКУМЕНТ ПОДПИСАН
ЭЛЕКТРОННОЙ ПОДПИСЬЮ

Сертификат: 009F0BDC181A023B64597F1E2579BEFB50

Владелец: ФЕДЕРАЛЬНАЯ СЛУЖБА ГОСУДАРСТВЕННОЙ

РЕГИСТРАЦИИ, КАДАСТРА И КАРТОГРАФИИ

Действителен: с 02.08.2024 по 26.10.2025

полное наименование должности

инициалы, фамилия

Земельный участок

вид объекта недвижимости

Лист № 21 раздела 3.1

Всего листов раздела 3.1: 49

Всего разделов: 8

Всего листов выписки: 475

19.09.2024г. № КУВИ-001/2024-234429078

Кадастровый номер:

78:34:0413501:1216

1	2	3	4	5	6	7	8
574	1.1.573	1.1.574	356°55.3`	54	данные отсутствуют	данные отсутствуют	данные отсутствуют
575	1.1.574	1.1.575	356°51.8`	41.48	данные отсутствуют	данные отсутствуют	данные отсутствуют
576	1.1.575	1.1.576	74°53.3`	56.89	данные отсутствуют	данные отсутствуют	данные отсутствуют
577	1.1.576	1.1.577	73°56.9`	25.1	данные отсутствуют	данные отсутствуют	данные отсутствуют
578	1.1.577	1.1.578	73°12.5`	25.24	данные отсутствуют	данные отсутствуют	данные отсутствуют
579	1.1.578	1.1.579	74°46.9`	58.97	данные отсутствуют	данные отсутствуют	данные отсутствуют
580	1.1.579	1.1.580	75°0.5`	62.12	данные отсутствуют	данные отсутствуют	данные отсутствуют
581	1.1.580	1.1.581	72°53.3`	37.08	данные отсутствуют	данные отсутствуют	данные отсутствуют
582	1.1.581	1.1.582	74°48.1`	37.69	данные отсутствуют	данные отсутствуют	данные отсутствуют
583	1.1.582	1.1.583	74°2.6`	52.16	данные отсутствуют	данные отсутствуют	данные отсутствуют
584	1.1.583	1.1.584	62°48.7`	30.38	данные отсутствуют	данные отсутствуют	данные отсутствуют
585	1.1.584	1.1.585	353°41.4`	80.7	данные отсутствуют	данные отсутствуют	данные отсутствуют
586	1.1.585	1.1.586	354°17.3`	101	данные отсутствуют	78:34:0413501:1238	адрес отсутствует
587	1.1.586	1.1.587	354°53.3`	61.28	данные отсутствуют	78:34:0413501:1238	адрес отсутствует
588	1.1.587	1.1.588	355°41.5`	27.02	данные отсутствуют	данные отсутствуют	данные отсутствуют
589	1.1.588	1.1.589	355°26.3`	57.97	данные отсутствуют	78:34:0413501:1239	адрес отсутствует
590	1.1.589	1.1.590	354°56.1`	24.92	данные отсутствуют	78:34:0413501:1239	адрес отсутствует
591	1.1.590	1.1.591	355°44.3`	56.38	данные отсутствуют	78:34:0413501:1239	адрес отсутствует
592	1.1.591	1.1.592	354°59.6`	56.26	данные отсутствуют	78:34:0413501:1239	адрес отсутствует
593	1.1.592	1.1.593	355°1.9`	36.26	данные отсутствуют	78:34:0413501:1239	адрес отсутствует
594	1.1.593	1.1.594	355°2.5`	124.5	данные отсутствуют	78:34:0413501:1239	адрес отсутствует
595	1.1.594	1.1.595	266°59.9`	4.97	данные отсутствуют	данные отсутствуют	данные отсутствуют
596	1.1.595	1.1.596	357°22.3`	60.2	данные отсутствуют	данные отсутствуют	данные отсутствуют
597	1.1.596	1.1.597	104°20.3`	78.18	данные отсутствуют	78:34:0000000:8824(1)	данные отсутствуют
598	1.1.597	1.1.598	198°53.2`	1.61	данные отсутствуют	78:34:0413501:20	адрес отсутствует
599	1.1.598	1.1.599	194°27.7`	5.57	данные отсутствуют	78:34:0413501:20	адрес отсутствует
600	1.1.599	1.1.600	194°40.7`	6.27	данные отсутствуют	78:34:0413501:20	адрес отсутствует
601	1.1.600	1.1.601	177°39.7`	6.62	данные отсутствуют	78:34:0413501:20	адрес отсутствует
602	1.1.601	1.1.602	87°23.8`	0.22	данные отсутствуют	78:34:0413501:20	адрес отсутствует



ДОКУМЕНТ ПОДПИСАН
ЭЛЕКТРОННОЙ ПОДПИСЬЮ

Сертификат: 009F0BDC181A023B64597F1E2579BEFB50

Владелец: ФЕДЕРАЛЬНАЯ СЛУЖБА ГОСУДАРСТВЕННОЙ

РЕГИСТРАЦИИ, КАДАСТРА И КАРТОГРАФИИ

Действителен: с 02.08.2024 по 26.10.2025

полное наименование должности

инициалы, фамилия

Земельный участок

вид объекта недвижимости

Лист № 22 раздела 3.1

Всего листов раздела 3.1: 49

Всего разделов: 8

Всего листов выписки: 475

19.09.2024г. № КУВИ-001/2024-234429078

Кадастровый номер:

78:34:0413501:1216

1	2	3	4	5	6	7	8
603	1.1.602	1.1.603	178°55.1'	1.59	данные отсутствуют	78:34:0413501:20	адрес отсутствует
604	1.1.603	1.1.604	88°51.4'	4.01	данные отсутствуют	78:34:0413501:20	адрес отсутствует
605	1.1.604	1.1.605	357°56.5'	1.67	данные отсутствуют	78:34:0413501:20	адрес отсутствует
606	1.1.605	1.1.606	87°43.5'	13.35	данные отсутствуют	78:34:0413501:20	адрес отсутствует
607	1.1.606	1.1.607	177°59.4'	1.71	данные отсутствуют	78:34:0413501:20	адрес отсутствует
608	1.1.607	1.1.608	87°13.0'	6.59	данные отсутствуют	78:34:0413501:20	адрес отсутствует
609	1.1.608	1.1.609	177°29.7'	1.6	данные отсутствуют	78:34:0413501:20	адрес отсутствует
610	1.1.609	1.1.610	88°59.5'	3.98	данные отсутствуют	78:34:0413501:20	адрес отсутствует
611	1.1.610	1.1.611	87°58.4'	16.69	данные отсутствуют	78:34:0413501:20	адрес отсутствует
612	1.1.611	1.1.612	61°13.2'	1.62	данные отсутствуют	78:34:0413501:20	адрес отсутствует
613	1.1.612	1.1.613	37°47.3'	1.75	данные отсутствуют	78:34:0413501:20	адрес отсутствует
614	1.1.613	1.1.614	109°56.4'	2.29	данные отсутствуют	78:34:0413501:20	адрес отсутствует
615	1.1.614	1.1.615	19°1.6'	0.31	данные отсутствуют	78:34:0413501:20	адрес отсутствует
616	1.1.615	1.1.616	7°4.1'	2.52	данные отсутствуют	78:34:0413501:20	адрес отсутствует
617	1.1.616	1.1.617	350°13.1'	0.29	данные отсутствуют	78:34:0413501:20	адрес отсутствует
618	1.1.617	1.1.618	260°2.9'	2.31	данные отсутствуют	78:34:0413501:20	адрес отсутствует
619	1.1.618	1.1.619	339°29.5'	1.4	данные отсутствуют	78:34:0413501:20	адрес отсутствует
620	1.1.619	1.1.620	316°0.3'	1.61	данные отсутствуют	78:34:0413501:20	адрес отсутствует
621	1.1.620	1.1.621	15°56.7'	3.2	данные отсутствуют	78:34:0413501:20	адрес отсутствует
622	1.1.621	1.1.622	14°20.9'	0.44	данные отсутствуют	78:34:0413501:20	адрес отсутствует
623	1.1.622	1.1.623	104°19.7'	21.94	данные отсутствуют	78:34:0000000:8824(1)	данные отсутствуют
624	1.1.623	1.1.624	160°39.4'	4.59	данные отсутствуют	данные отсутствуют	данные отсутствуют
625	1.1.624	1.1.625	160°46.1'	2.73	данные отсутствуют	78:34:0413501:1117	данные отсутствуют
626	1.1.625	1.1.626	160°42.0'	2.72	данные отсутствуют	78:34:0413501:1116	данные отсутствуют
627	1.1.626	1.1.627	160°47.0'	2.55	данные отсутствуют	78:34:0413501:1115	данные отсутствуют
628	1.1.627	1.1.628	175°0.4'	2.07	данные отсутствуют	данные отсутствуют	данные отсутствуют
629	1.1.628	1.1.629	87°16.4'	11.56	данные отсутствуют	данные отсутствуют	данные отсутствуют
630	1.1.629	1.1.630	188°31.9'	7.69	данные отсутствуют	78:34:0413501:1211	данные отсутствуют
631	1.1.630	1.1.631	177°58.7'	0.85	данные отсутствуют	78:34:0413501:1211	данные отсутствуют



ДОКУМЕНТ ПОДПИСАН
ЭЛЕКТРОННОЙ ПОДПИСЬЮ

Сертификат: 009F0BDC181A023B64597F1E2579BEFB50

Владелец: ФЕДЕРАЛЬНАЯ СЛУЖБА ГОСУДАРСТВЕННОЙ

РЕГИСТРАЦИИ, КАДАСТРА И КАРТОГРАФИИ

Действителен: с 02.08.2024 по 26.10.2025

полное наименование должности

инициалы, фамилия

Земельный участок			
вид объекта недвижимости			

Лист № 23 раздела 3.1	Всего листов раздела 3.1: 49	Всего разделов: 8	Всего листов выписки: 475
-----------------------	------------------------------	-------------------	---------------------------

19.09.2024г. № КУВИ-001/2024-234429078

Кадастровый номер:	78:34:0413501:1216
--------------------	--------------------

1	2	3	4	5	6	7	8
632	1.1.631	1.1.632	98°32.2'	43.12	данные отсутствуют	78:34:0413501:1211	данные отсутствуют
633	1.1.632	1.1.633	110°9.4'	5.37	данные отсутствуют	78:34:0413501:1211	данные отсутствуют
634	1.1.633	1.1.634	104°16.9'	5.11	данные отсутствуют	78:34:0413501:1211	данные отсутствуют
635	1.1.634	1.1.635	110°10.7'	4.26	данные отсутствуют	78:34:0413501:1211	данные отсутствуют
636	1.1.635	1.1.1	100°6.0'	58.96	данные отсутствуют	78:34:0413501:1211	данные отсутствуют
637	1.2.636	1.2.637	265°57.2'	4.25	данные отсутствуют	78:34:0413501:6	данные отсутствуют
638	1.2.637	1.2.638	176°8.9'	4.02	данные отсутствуют	78:34:0413501:6	данные отсутствуют
639	1.2.638	1.2.639	85°47.9'	4.23	данные отсутствуют	78:34:0413501:6	данные отсутствуют
640	1.2.639	1.2.636	356°25.4'	4.01	данные отсутствуют	78:34:0413501:6	данные отсутствуют
641	1.3.640	1.3.641	257°14.7'	11.82	данные отсутствуют	данные отсутствуют	данные отсутствуют
642	1.3.641	1.3.642	262°48.8'	5.84	данные отсутствуют	данные отсутствуют	данные отсутствуют
643	1.3.642	1.3.643	262°49.3'	4	данные отсутствуют	данные отсутствуют	данные отсутствуют
644	1.3.643	1.3.644	171°18.7'	7.55	данные отсутствуют	данные отсутствуют	данные отсутствуют
645	1.3.644	1.3.645	85°10.7'	21.05	данные отсутствуют	данные отсутствуют	данные отсутствуют
646	1.3.645	1.3.646	85°36.4'	8.88	данные отсутствуют	данные отсутствуют	данные отсутствуют
647	1.3.646	1.3.647	175°52.7'	1.11	данные отсутствуют	данные отсутствуют	данные отсутствуют
648	1.3.647	1.3.648	91°23.8'	0.41	данные отсутствуют	данные отсутствуют	данные отсутствуют
649	1.3.648	1.3.649	169°32.4'	1.32	данные отсутствуют	данные отсутствуют	данные отсутствуют
650	1.3.649	1.3.650	87°10.7'	1.42	данные отсутствуют	данные отсутствуют	данные отсутствуют
651	1.3.650	1.3.651	350°52.6'	1.39	данные отсутствуют	данные отсутствуют	данные отсутствуют
652	1.3.651	1.3.652	83°53.0'	0.56	данные отсутствуют	данные отсутствуют	данные отсутствуют
653	1.3.652	1.3.653	355°11.5'	1.07	данные отсутствуют	данные отсутствуют	данные отсутствуют
654	1.3.653	1.3.654	85°20.3'	6.03	данные отсутствуют	данные отсутствуют	данные отсутствуют
655	1.3.654	1.3.655	355°17.8'	9.39	данные отсутствуют	данные отсутствуют	данные отсутствуют
656	1.3.655	1.3.640	266°12.1'	17.36	данные отсутствуют	данные отсутствуют	данные отсутствуют
657	1.4.656	1.4.657	175°22.4'	5.58	данные отсутствуют	78:34:0413501:19	адрес отсутствует
658	1.4.657	1.4.658	86°7.7'	8.74	данные отсутствуют	78:34:0413501:19	адрес отсутствует
659	1.4.658	1.4.659	354°9.5'	2.16	данные отсутствуют	78:34:0413501:19	адрес отсутствует
660	1.4.659	1.4.660	84°22.9'	0.61	данные отсутствуют	78:34:0413501:19	адрес отсутствует



ДОКУМЕНТ ПОДПИСАН
ЭЛЕКТРОННОЙ ПОДПИСЬЮ

Сертификат: 009F0BDC181A023B64597F1E2579BEFB50

Владелец: ФЕДЕРАЛЬНАЯ СЛУЖБА ГОСУДАРСТВЕННОЙ

РЕГИСТРАЦИИ, КАДАСТРА И КАРТОГРАФИИ

Действителен: с 02.08.2024 по 26.10.2025

полное наименование должности

инициалы, фамилия

Земельный участок			
вид объекта недвижимости			

Лист № 24 раздела 3.1	Всего листов раздела 3.1: 49	Всего разделов: 8	Всего листов выписки: 475
-----------------------	------------------------------	-------------------	---------------------------

19.09.2024г. № КУВИ-001/2024-234429078

Кадастровый номер:	78:34:0413501:1216
--------------------	--------------------

1	2	3	4	5	6	7	8
661	1.4.660	1.4.661	354°3.0'	3.57	данные отсутствуют	78:34:0413501:19	адрес отсутствует
662	1.4.661	1.4.656	265°5.2'	9.22	данные отсутствуют	78:34:0413501:19	адрес отсутствует
663	1.5.662	1.5.663	266°47.0'	30.83	данные отсутствуют	78:34:0413501:18	данные отсутствуют
664	1.5.663	1.5.664	3°22.0'	4.6	данные отсутствуют	78:34:0413501:18	данные отсутствуют
665	1.5.664	1.5.665	273°11.2'	4.5	данные отсутствуют	78:34:0413501:18	данные отсутствуют
666	1.5.665	1.5.666	273°48.1'	2.87	данные отсутствуют	78:34:0413501:18	данные отсутствуют
667	1.5.666	1.5.667	184°59.6'	6.2	данные отсутствуют	78:34:0413501:18	данные отсутствуют
668	1.5.667	1.5.668	267°20.6'	7.77	данные отсутствуют	78:34:0413501:18	данные отсутствуют
669	1.5.668	1.5.669	175°24.9'	20.52	данные отсутствуют	78:34:0413501:18	данные отсутствуют
670	1.5.669	1.5.670	84°6.3'	10.81	данные отсутствуют	78:34:0413501:18	данные отсутствуют
671	1.5.670	1.5.671	65°29.4'	3.62	данные отсутствуют	78:34:0413501:18	данные отсутствуют
672	1.5.671	1.5.672	108°38.8'	6.85	данные отсутствуют	78:34:0413501:18	данные отсутствуют
673	1.5.672	1.5.673	83°27.4'	14.92	данные отсутствуют	78:34:0413501:18	данные отсутствуют
674	1.5.673	1.5.674	65°33.7'	8.44	данные отсутствуют	78:34:0413501:18	данные отсутствуют
675	1.5.674	1.5.675	84°58.4'	3.08	данные отсутствуют	78:34:0413501:18	данные отсутствуют
676	1.5.675	1.5.662	354°55.8'	17.88	данные отсутствуют	78:34:0413501:18	данные отсутствуют
677	1.6.676	1.6.677	356°44.9'	4.41	данные отсутствуют	данные отсутствуют	данные отсутствуют
678	1.6.677	1.6.678	266°14.2'	0.76	данные отсутствуют	данные отсутствуют	данные отсутствуют
679	1.6.678	1.6.679	356°29.8'	0.49	данные отсутствуют	данные отсутствуют	данные отсутствуют
680	1.6.679	1.6.680	266°31.9'	0.99	данные отсутствуют	данные отсутствуют	данные отсутствуют
681	1.6.680	1.6.681	175°20.0'	0.49	данные отсутствуют	данные отсутствуют	данные отсутствуют
682	1.6.681	1.6.682	266°22.7'	0.79	данные отсутствуют	данные отсутствуют	данные отсутствуют
683	1.6.682	1.6.683	176°59.6'	4.39	данные отсутствуют	данные отсутствуют	данные отсутствуют
684	1.6.683	1.6.676	86°51.5'	2.55	данные отсутствуют	данные отсутствуют	данные отсутствуют
685	1.7.684	1.7.685	0°0.0'	0.17	данные отсутствуют	78:34:0413501:14(2)	адрес отсутствует
686	1.7.685	1.7.686	0°15.9'	6.49	данные отсутствуют	78:34:0413501:14(2)	адрес отсутствует
687	1.7.686	1.7.687	270°6.9'	4.99	данные отсутствуют	78:34:0413501:14(2)	адрес отсутствует
688	1.7.687	1.7.688	0°0.0'	1.66	данные отсутствуют	78:34:0413501:14(2)	адрес отсутствует
689	1.7.688	1.7.689	269°5.7'	4.43	данные отсутствуют	78:34:0413501:14(2)	адрес отсутствует



ДОКУМЕНТ ПОДПИСАН
ЭЛЕКТРОННОЙ ПОДПИСЬЮ

Сертификат: 009F0BDC181A023B64597F1E2579BEFB50

Владелец: ФЕДЕРАЛЬНАЯ СЛУЖБА ГОСУДАРСТВЕННОЙ

РЕГИСТРАЦИИ, КАДАСТРА И КАРТОГРАФИИ

Действителен: с 02.08.2024 по 26.10.2025

полное наименование должности

инициалы, фамилия

Земельный участок

вид объекта недвижимости

Лист № 25 раздела 3.1

Всего листов раздела 3.1: 49

Всего разделов: 8

Всего листов выписки: 475

19.09.2024г. № КУВИ-001/2024-234429078

Кадастровый номер:

78:34:0413501:1216

1	2	3	4	5	6	7	8
690	1.7.689	1.7.690	180°0.0'	1.58	данные отсутствуют	78:34:0413501:14(2)	адрес отсутствует
691	1.7.690	1.7.691	269°33.9'	5.27	данные отсутствуют	78:34:0413501:14(2)	адрес отсутствует
692	1.7.691	1.7.692	0°0.0'	0.05	данные отсутствуют	78:34:0413501:14(2)	адрес отсутствует
693	1.7.692	1.7.693	271°59.8'	2.87	данные отсутствуют	78:34:0413501:14(2)	адрес отсутствует
694	1.7.693	1.7.694	180°5.0'	6.8	данные отсутствуют	78:34:0413501:14(2)	адрес отсутствует
695	1.7.694	1.7.695	90°12.0'	2.87	данные отсутствуют	78:34:0413501:14(2)	адрес отсутствует
696	1.7.695	1.7.684	89°55.3'	14.67	данные отсутствуют	78:34:0413501:14(2)	адрес отсутствует
697	1.8.696	1.8.697	271°17.0'	2.68	данные отсутствуют	78:34:0413501:15	адрес отсутствует
698	1.8.697	1.8.698	1°17.2'	1.78	данные отсутствуют	78:34:0413501:15	адрес отсутствует
699	1.8.698	1.8.699	271°32.0'	2.99	данные отсутствуют	78:34:0413501:15	адрес отсутствует
700	1.8.699	1.8.700	181°25.9'	2	данные отсутствуют	78:34:0413501:15	адрес отсутствует
701	1.8.700	1.8.701	271°28.3'	12.84	данные отсутствуют	78:34:0413501:15	адрес отсутствует
702	1.8.701	1.8.702	1°25.9'	4.4	данные отсутствуют	78:34:0413501:15	адрес отсутствует
703	1.8.702	1.8.703	2°38.6'	3.9	данные отсутствуют	78:34:0413501:15	адрес отсутствует
704	1.8.703	1.8.704	95°2.5'	1.02	данные отсутствуют	78:34:0413501:15	адрес отсутствует
705	1.8.704	1.8.705	5°1.7'	8.1	данные отсутствуют	78:34:0413501:15	адрес отсутствует
706	1.8.705	1.8.706	274°54.5'	6.54	данные отсутствуют	78:34:0413501:15	адрес отсутствует
707	1.8.706	1.8.707	185°1.7'	8.1	данные отсутствуют	78:34:0413501:15	адрес отсутствует
708	1.8.707	1.8.708	184°43.4'	7.04	данные отсутствуют	78:34:0413501:15	адрес отсутствует
709	1.8.708	1.8.709	271°14.7'	0.92	данные отсутствуют	78:34:0413501:15	адрес отсутствует
710	1.8.709	1.8.710	180°33.6'	9.21	данные отсутствуют	78:34:0413501:15	адрес отсутствует
711	1.8.710	1.8.711	92°56.9'	6.61	данные отсутствуют	78:34:0413501:15	адрес отсутствует
712	1.8.711	1.8.712	1°36.5'	1.78	данные отсутствуют	78:34:0413501:15	адрес отсутствует
713	1.8.712	1.8.713	91°31.4'	13.54	данные отсутствуют	78:34:0413501:15	адрес отсутствует
714	1.8.713	1.8.714	181°5.7'	1.57	данные отсутствуют	78:34:0413501:15	адрес отсутствует
715	1.8.714	1.8.715	90°55.4'	4.96	данные отсутствуют	78:34:0413501:15	адрес отсутствует
716	1.8.715	1.8.696	1°28.6'	7.76	данные отсутствуют	78:34:0413501:15	адрес отсутствует
717	1.9.716	1.9.717	91°18.1'	0.44	данные отсутствуют	данные отсутствуют	данные отсутствуют
718	1.9.717	1.9.718	91°18.1'	0.44	данные отсутствуют	данные отсутствуют	данные отсутствуют



ДОКУМЕНТ ПОДПИСАН
ЭЛЕКТРОННОЙ ПОДПИСЬЮ

Сертификат: 009F0BDC181A023B64597F1E2579BEFB50

Владелец: ФЕДЕРАЛЬНАЯ СЛУЖБА ГОСУДАРСТВЕННОЙ

РЕГИСТРАЦИИ, КАДАСТРА И КАРТОГРАФИИ

Действителен: с 02.08.2024 по 26.10.2025

полное наименование должности

инициалы, фамилия

Земельный участок

вид объекта недвижимости

Лист № 26 раздела 3.1

Всего листов раздела 3.1: 49

Всего разделов: 8

Всего листов выписки: 475

19.09.2024г. № КУВИ-001/2024-234429078

Кадастровый номер:

78:34:0413501:1216

1	2	3	4	5	6	7	8
719	1.9.718	1.9.719	92°36.2'	0.44	данные отсутствуют	данные отсутствуют	данные отсутствуют
720	1.9.719	1.9.720	91°18.1'	0.44	данные отсутствуют	данные отсутствуют	данные отсутствуют
721	1.9.720	1.9.721	92°36.2'	0.44	данные отсутствуют	данные отсутствуют	данные отсутствуют
722	1.9.721	1.9.722	92°36.2'	0.44	данные отсутствуют	данные отсутствуют	данные отсутствуют
723	1.9.722	1.9.723	92°36.2'	0.44	данные отсутствуют	данные отсутствуют	данные отсутствуют
724	1.9.723	1.9.724	92°36.2'	0.44	данные отсутствуют	данные отсутствуют	данные отсутствуют
725	1.9.724	1.9.725	92°36.2'	0.44	данные отсутствуют	данные отсутствуют	данные отсутствуют
726	1.9.725	1.9.726	92°36.2'	0.44	данные отсутствуют	данные отсутствуют	данные отсутствуют
727	1.9.726	1.9.727	93°54.0'	0.44	данные отсутствуют	данные отсутствуют	данные отсутствуют
728	1.9.727	1.9.728	92°36.2'	0.44	данные отсутствуют	данные отсутствуют	данные отсутствуют
729	1.9.728	1.9.729	93°54.0'	0.44	данные отсутствуют	данные отсутствуют	данные отсутствуют
730	1.9.729	1.9.730	93°54.0'	0.44	данные отсутствуют	данные отсутствуют	данные отсутствуют
731	1.9.730	1.9.731	93°54.0'	0.44	данные отсутствуют	данные отсутствуют	данные отсутствуют
732	1.9.731	1.9.732	93°54.0'	0.44	данные отсутствуют	данные отсутствуют	данные отсутствуют
733	1.9.732	1.9.733	93°54.0'	0.44	данные отсутствуют	данные отсутствуют	данные отсутствуют
734	1.9.733	1.9.734	93°54.0'	0.44	данные отсутствуют	данные отсутствуют	данные отсутствуют
735	1.9.734	1.9.735	95°11.6'	0.44	данные отсутствуют	данные отсутствуют	данные отсутствуют
736	1.9.735	1.9.736	95°11.6'	0.44	данные отсутствуют	данные отсутствуют	данные отсутствуют
737	1.9.736	1.9.737	93°54.0'	0.44	данные отсутствуют	данные отсутствуют	данные отсутствуют
738	1.9.737	1.9.738	95°11.6'	0.44	данные отсутствуют	данные отсутствуют	данные отсутствуют
739	1.9.738	1.9.739	95°11.6'	0.44	данные отсутствуют	данные отсутствуют	данные отсутствуют
740	1.9.739	1.9.740	95°11.6'	0.44	данные отсутствуют	данные отсутствуют	данные отсутствуют
741	1.9.740	1.9.741	96°38.0'	0.43	данные отсутствуют	данные отсутствуют	данные отсутствуют
742	1.9.741	1.9.742	95°11.6'	0.44	данные отсутствуют	данные отсутствуют	данные отсутствуют
743	1.9.742	1.9.743	95°11.6'	0.44	данные отсутствуют	данные отсутствуют	данные отсутствуют
744	1.9.743	1.9.744	96°29.0'	0.44	данные отсутствуют	данные отсутствуют	данные отсутствуют
745	1.9.744	1.9.745	96°29.0'	0.44	данные отсутствуют	данные отсутствуют	данные отсутствуют
746	1.9.745	1.9.746	96°20.4'	0.63	данные отсутствуют	данные отсутствуют	данные отсутствуют
747	1.9.746	1.9.747	97°7.5'	0.24	данные отсутствуют	данные отсутствуют	данные отсутствуют



ДОКУМЕНТ ПОДПИСАН
ЭЛЕКТРОННОЙ ПОДПИСЬЮ

Сертификат: 009F0BDC181A023B64597F1E2579BEFB50

Владелец: ФЕДЕРАЛЬНАЯ СЛУЖБА ГОСУДАРСТВЕННОЙ

РЕГИСТРАЦИИ, КАДАСТРА И КАРТОГРАФИИ

Действителен: с 02.08.2024 по 26.10.2025

полное наименование должности

инициалы, фамилия

Земельный участок

вид объекта недвижимости

Лист № 27 раздела 3.1

Всего листов раздела 3.1: 49

Всего разделов: 8

Всего листов выписки: 475

19.09.2024г. № КУВИ-001/2024-234429078

Кадастровый номер:

78:34:0413501:1216

1	2	3	4	5	6	7	8
748	1.9.747	1.9.748	96°29.0'	0.44	данные отсутствуют	данные отсутствуют	данные отсутствуют
749	1.9.748	1.9.749	96°29.0'	0.44	данные отсутствуют	данные отсутствуют	данные отсутствуют
750	1.9.749	1.9.750	97°45.9'	0.44	данные отсутствуют	данные отсутствуют	данные отсутствуют
751	1.9.750	1.9.751	96°38.0'	0.43	данные отсутствуют	данные отсутствуют	данные отсутствуют
752	1.9.751	1.9.752	97°45.9'	0.44	данные отсутствуют	данные отсутствуют	данные отсутствуют
753	1.9.752	1.9.753	97°45.9'	0.44	данные отсутствуют	данные отсутствуют	данные отсутствуют
754	1.9.753	1.9.754	97°56.6'	0.43	данные отсутствуют	данные отсутствуют	данные отсутствуют
755	1.9.754	1.9.755	97°45.9'	0.44	данные отсутствуют	данные отсутствуют	данные отсутствуют
756	1.9.755	1.9.756	97°45.9'	0.44	данные отсутствуют	данные отсутствуют	данные отсутствуют
757	1.9.756	1.9.757	97°56.6'	0.43	данные отсутствуют	данные отсутствуют	данные отсутствуют
758	1.9.757	1.9.758	99°2.3'	0.45	данные отсутствуют	данные отсутствуют	данные отсутствуют
759	1.9.758	1.9.759	97°45.9'	0.44	данные отсутствуют	данные отсутствуют	данные отсутствуют
760	1.9.759	1.9.760	99°14.8'	0.44	данные отсутствуют	данные отсутствуют	данные отсутствуют
761	1.9.760	1.9.761	99°2.3'	0.45	данные отсутствуют	данные отсутствуют	данные отсутствуют
762	1.9.761	1.9.762	99°14.8'	0.44	данные отсутствуют	данные отсутствуют	данные отсутствуют
763	1.9.762	1.9.763	99°2.3'	0.45	данные отсутствуют	данные отсутствуют	данные отсутствуют
764	1.9.763	1.9.764	99°14.8'	0.44	данные отсутствуют	данные отсутствуют	данные отсутствуют
765	1.9.764	1.9.765	100°18.3'	0.45	данные отсутствуют	данные отсутствуют	данные отсутствуют
766	1.9.765	1.9.766	99°14.8'	0.44	данные отсутствуют	данные отсутствуют	данные отсутствуют
767	1.9.766	1.9.767	100°32.3'	0.44	данные отсутствуют	данные отсутствуют	данные отсутствуют
768	1.9.767	1.9.768	99°2.3'	0.45	данные отсутствуют	данные отсутствуют	данные отсутствуют
769	1.9.768	1.9.769	100°32.3'	0.44	данные отсутствуют	данные отсутствуют	данные отсутствуют
770	1.9.769	1.9.770	100°32.3'	0.44	данные отсутствуют	данные отсутствуют	данные отсутствуют
771	1.9.770	1.9.771	100°18.3'	0.45	данные отсутствуют	данные отсутствуют	данные отсутствуют
772	1.9.771	1.9.772	101°49.3'	0.44	данные отсутствуют	данные отсутствуют	данные отсутствуют
773	1.9.772	1.9.773	100°32.3'	0.44	данные отсутствуют	данные отсутствуют	данные отсутствуют
774	1.9.773	1.9.774	101°33.6'	0.45	данные отсутствуют	данные отсутствуют	данные отсутствуют
775	1.9.774	1.9.775	100°32.3'	0.44	данные отсутствуют	данные отсутствуют	данные отсутствуют
776	1.9.775	1.9.776	101°49.3'	0.44	данные отсутствуют	данные отсутствуют	данные отсутствуют



ДОКУМЕНТ ПОДПИСАН
ЭЛЕКТРОННОЙ ПОДПИСЬЮ

Сертификат: 009F0BDC181A023B64597F1E2579BEFB50

Владелец: ФЕДЕРАЛЬНАЯ СЛУЖБА ГОСУДАРСТВЕННОЙ

РЕГИСТРАЦИИ, КАДАСТРА И КАРТОГРАФИИ

Действителен: с 02.08.2024 по 26.10.2025

полное наименование должности

инициалы, фамилия

Земельный участок

вид объекта недвижимости

Лист № 28 раздела 3.1

Всего листов раздела 3.1: 49

Всего разделов: 8

Всего листов выписки: 475

19.09.2024г. № КУВИ-001/2024-234429078

Кадастровый номер:

78:34:0413501:1216

1	2	3	4	5	6	7	8
777	1.9.776	1.9.777	114°13.7`	0.44	данные отсутствуют	данные отсутствуют	данные отсутствуют
778	1.9.777	1.9.778	115°58.4`	0.43	данные отсутствуют	данные отсутствуют	данные отсутствуют
779	1.9.778	1.9.779	117°9.0`	0.44	данные отсутствуют	данные отсутствуют	данные отсутствуют
780	1.9.779	1.9.780	117°9.0`	0.44	данные отсутствуют	данные отсутствуют	данные отсутствуют
781	1.9.780	1.9.781	120°44.1`	0.43	данные отсутствуют	данные отсутствуют	данные отсутствуют
782	1.9.781	1.9.782	121°11.1`	0.44	данные отсутствуют	данные отсутствуют	данные отсутствуют
783	1.9.782	1.9.783	123°41.4`	0.43	данные отсутствуют	данные отсутствуют	данные отсутствуют
784	1.9.783	1.9.784	124°46.7`	0.44	данные отсутствуют	данные отсутствуют	данные отсутствуют
785	1.9.784	1.9.785	124°46.7`	0.44	данные отсутствуют	данные отсутствуют	данные отсутствуют
786	1.9.785	1.9.786	128°2.8`	0.29	данные отсутствуют	данные отсутствуют	данные отсутствуют
787	1.9.786	1.9.787	128°39.6`	0.58	данные отсутствуют	данные отсутствуют	данные отсутствуют
788	1.9.787	1.9.788	130°27.7`	0.45	данные отсутствуют	данные отсутствуют	данные отсутствуют
789	1.9.788	1.9.789	132°11.0`	0.43	данные отсутствуют	данные отсутствуют	данные отсутствуют
790	1.9.789	1.9.790	133°9.1`	0.44	данные отсутствуют	данные отсутствуют	данные отсутствуют
791	1.9.790	1.9.791	135°0.0`	0.44	данные отсутствуют	данные отсутствуют	данные отсутствуют
792	1.9.791	1.9.792	135°56.3`	0.43	данные отсутствуют	данные отсутствуют	данные отсутствуют
793	1.9.792	1.9.793	137°43.6`	0.45	данные отсутствуют	данные отсутствуют	данные отсутствуют
794	1.9.793	1.9.794	139°41.2`	0.43	данные отсутствуют	данные отсутствуют	данные отсутствуют
795	1.9.794	1.9.795	135°0.0`	0.44	данные отсутствуют	данные отсутствуют	данные отсутствуют
796	1.9.795	1.9.796	135°54.5`	0.45	данные отсутствуют	данные отсутствуют	данные отсутствуют
797	1.9.796	1.9.797	133°9.1`	0.44	данные отсутствуют	данные отсутствуют	данные отсутствуют
798	1.9.797	1.9.798	133°9.1`	0.44	данные отсутствуют	данные отсутствуют	данные отсутствуют
799	1.9.798	1.9.799	133°9.1`	0.44	данные отсутствуют	данные отсутствуют	данные отсутствуют
800	1.9.799	1.9.800	132°16.4`	0.45	данные отсутствуют	данные отсутствуют	данные отсутствуют
801	1.9.800	1.9.801	131°18.5`	0.44	данные отсутствуют	данные отсутствуют	данные отсутствуют
802	1.9.801	1.9.802	130°27.7`	0.45	данные отсутствуют	данные отсутствуют	данные отсутствуют
803	1.9.802	1.9.803	129°28.3`	0.44	данные отсутствуют	данные отсутствуют	данные отсутствуют
804	1.9.803	1.9.804	129°28.3`	0.44	данные отсутствуют	данные отсутствуют	данные отсутствуют
805	1.9.804	1.9.805	128°27.2`	0.43	данные отсутствуют	данные отсутствуют	данные отсутствуют



ДОКУМЕНТ ПОДПИСАН
ЭЛЕКТРОННОЙ ПОДПИСЬЮ

Сертификат: 009F0BDC181A023B64597F1E2579BEFB50

Владелец: ФЕДЕРАЛЬНАЯ СЛУЖБА ГОСУДАРСТВЕННОЙ

РЕГИСТРАЦИИ, КАДАСТРА И КАРТОГРАФИИ

Действителен: с 02.08.2024 по 26.10.2025

полное наименование должности

инициалы, фамилия

Земельный участок

вид объекта недвижимости

Лист № 29 раздела 3.1

Всего листов раздела 3.1: 49

Всего разделов: 8

Всего листов выписки: 475

19.09.2024г. № КУВИ-001/2024-234429078

Кадастровый номер:

78:34:0413501:1216

1	2	3	4	5	6	7	8
806	1.9.805	1.9.806	127°38.9'	0.44	данные отсутствуют	данные отсутствуют	данные отсутствуют
807	1.9.806	1.9.807	127°38.9'	0.44	данные отсутствуют	данные отсутствуют	данные отсутствуют
808	1.9.807	1.9.808	125°50.3'	0.44	данные отсутствуют	данные отсутствуют	данные отсутствуют
809	1.9.808	1.9.809	125°50.3'	0.44	данные отсутствуют	данные отсутствуют	данные отсутствуют
810	1.9.809	1.9.810	125°32.3'	0.26	данные отсутствуют	данные отсутствуют	данные отсутствуют
811	1.9.810	1.9.811	124°27.7'	0.62	данные отсутствуют	данные отсутствуют	данные отсутствуют
812	1.9.811	1.9.812	124°2.8'	0.45	данные отсутствуют	данные отсутствуют	данные отсутствуют
813	1.9.812	1.9.813	122°58.1'	0.44	данные отсутствуют	данные отсутствуют	данные отсутствуют
814	1.9.813	1.9.814	121°52.0'	0.44	данные отсутствуют	данные отсутствуют	данные отсутствуют
815	1.9.814	1.9.815	121°11.1'	0.44	данные отсутствуют	данные отсутствуют	данные отсутствуют
816	1.9.815	1.9.816	121°11.1'	0.44	данные отсутствуют	данные отсутствуют	данные отсутствуют
817	1.9.816	1.9.817	120°4.1'	0.44	данные отсутствуют	данные отсутствуют	данные отсутствуют
818	1.9.817	1.9.818	120°4.1'	0.44	данные отсутствуют	данные отсутствуют	данные отсутствуют
819	1.9.818	1.9.819	118°18.1'	0.44	данные отсутствуют	данные отсутствуют	данные отсутствуют
820	1.9.819	1.9.820	118°18.1'	0.44	данные отсутствуют	данные отсутствуют	данные отсутствуют
821	1.9.820	1.9.821	117°9.0'	0.44	данные отсутствуют	данные отсутствуют	данные отсутствуют
822	1.9.821	1.9.822	117°9.0'	0.44	данные отсутствуют	данные отсутствуют	данные отсутствуют
823	1.9.822	1.9.823	115°24.5'	0.44	данные отсутствуют	данные отсутствуют	данные отсутствуют
824	1.9.823	1.9.824	115°24.5'	0.44	данные отсутствуют	данные отсутствуют	данные отсутствуют
825	1.9.824	1.9.825	126°49.1'	9.04	данные отсутствуют	данные отсутствуют	данные отсутствуют
826	1.9.825	1.9.826	124°2.8'	0.45	данные отсутствуют	данные отсутствуют	данные отсутствуют
827	1.9.826	1.9.827	122°16.6'	0.45	данные отсутствуют	данные отсутствуют	данные отсутствуют
828	1.9.827	1.9.828	121°11.1'	0.44	данные отсутствуют	данные отсутствуют	данные отсутствуют
829	1.9.828	1.9.829	121°11.1'	0.44	данные отсутствуют	данные отсутствуют	данные отсутствуют
830	1.9.829	1.9.830	120°4.1'	0.44	данные отсутствуют	данные отсутствуют	данные отсутствуют
831	1.9.830	1.9.831	119°25.6'	0.45	данные отсутствуют	данные отсутствуют	данные отсутствуют
832	1.9.831	1.9.832	117°41.9'	0.45	данные отсутствуют	данные отсутствуют	данные отсутствуют
833	1.9.832	1.9.833	117°9.0'	0.44	данные отсутствуют	данные отсутствуют	данные отсутствуют
834	1.9.833	1.9.834	116°33.9'	0.45	данные отсутствуют	данные отсутствуют	данные отсутствуют



ДОКУМЕНТ ПОДПИСАН
ЭЛЕКТРОННОЙ ПОДПИСЬЮ

Сертификат: 009F0BDC181A023B64597F1E2579BEFB50

Владелец: ФЕДЕРАЛЬНАЯ СЛУЖБА ГОСУДАРСТВЕННОЙ

РЕГИСТРАЦИИ, КАДАСТРА И КАРТОГРАФИИ

Действителен: с 02.08.2024 по 26.10.2025

полное наименование должности

инициалы, фамилия

Земельный участок

вид объекта недвижимости

Лист № 30 раздела 3.1

Всего листов раздела 3.1: 49

Всего разделов: 8

Всего листов выписки: 475

19.09.2024г. № КУВИ-001/2024-234429078

Кадастровый номер:

78:34:0413501:1216

1	2	3	4	5	6	7	8
835	1.9.834	1.9.835	114°51.8'	0.45	данные отсутствуют	данные отсутствуют	данные отсутствуют
836	1.9.835	1.9.836	114°13.7'	0.44	данные отсутствуют	данные отсутствуют	данные отсутствуют
837	1.9.836	1.9.837	113°42.2'	0.45	данные отсутствуют	данные отсутствуют	данные отсутствуют
838	1.9.837	1.9.838	112°31.3'	0.44	данные отсутствуют	данные отсутствуют	данные отсутствуют
839	1.9.838	1.9.839	111°48.1'	0.38	данные отсутствуют	данные отсутствуют	данные отсутствуют
840	1.9.839	1.9.840	110°33.4'	0.51	данные отсутствуют	данные отсутствуют	данные отсутствуют
841	1.9.840	1.9.841	109°39.2'	0.45	данные отсутствуют	данные отсутствуют	данные отсутствуют
842	1.9.841	1.9.842	109°39.2'	0.45	данные отсутствуют	данные отсутствуют	данные отсутствуют
843	1.9.842	1.9.843	108°2.0'	0.45	данные отсутствуют	данные отсутствуют	данные отсутствуют
844	1.9.843	1.9.844	107°11.9'	0.44	данные отсутствуют	данные отсутствуют	данные отсутствуют
845	1.9.844	1.9.845	105°35.6'	0.45	данные отсутствуют	данные отсутствуют	данные отсутствуют
846	1.9.845	1.9.846	105°35.6'	0.45	данные отсутствуют	данные отсутствуют	данные отсутствуют
847	1.9.846	1.9.847	104°20.9'	0.44	данные отсутствуют	данные отсутствуют	данные отсутствуют
848	1.9.847	1.9.848	102°48.2'	0.45	данные отсутствуют	данные отсутствуют	данные отсутствуют
849	1.9.848	1.9.849	103°5.5'	0.44	данные отсутствуют	данные отсутствуют	данные отсутствуют
850	1.9.849	1.9.850	101°33.6'	0.45	данные отсутствуют	данные отсутствуют	данные отсутствуют
851	1.9.850	1.9.851	100°18.3'	0.45	данные отсутствуют	данные отсутствуют	данные отсутствуют
852	1.9.851	1.9.852	99°2.3'	0.45	данные отсутствуют	данные отсутствуют	данные отсутствуют
853	1.9.852	1.9.853	99°2.3'	0.45	данные отсутствуют	данные отсутствуют	данные отсутствуют
854	1.9.853	1.9.854	97°45.9'	0.44	данные отсутствуют	данные отсутствуют	данные отсутствуют
855	1.9.854	1.9.855	97°45.9'	0.44	данные отсутствуют	данные отсутствуют	данные отсутствуют
856	1.9.855	1.9.856	95°11.6'	0.44	данные отсутствуют	данные отсутствуют	данные отсутствуют
857	1.9.856	1.9.857	95°4.8'	0.45	данные отсутствуют	данные отсутствуют	данные отсутствуют
858	1.9.857	1.9.858	95°11.6'	0.44	данные отсутствуют	данные отсутствуют	данные отсутствуют
859	1.9.858	1.9.859	92°32.7'	0.45	данные отсутствуют	данные отсутствуют	данные отсутствуют
860	1.9.859	1.9.860	92°36.2'	0.44	данные отсутствуют	данные отсутствуют	данные отсутствуют
861	1.9.860	1.9.861	91°16.4'	0.45	данные отсутствуют	данные отсутствуют	данные отсутствуют
862	1.9.861	1.9.862	91°18.1'	0.44	данные отсутствуют	данные отсутствуют	данные отсутствуют
863	1.9.862	1.9.863	88°43.6'	0.45	данные отсутствуют	данные отсутствуют	данные отсутствуют



ДОКУМЕНТ ПОДПИСАН
ЭЛЕКТРОННОЙ ПОДПИСЬЮ

Сертификат: 009F0BDC181A023B64597F1E2579BEFB50

Владелец: ФЕДЕРАЛЬНАЯ СЛУЖБА ГОСУДАРСТВЕННОЙ

РЕГИСТРАЦИИ, КАДАСТРА И КАРТОГРАФИИ

Действителен: с 02.08.2024 по 26.10.2025

полное наименование должности

инициалы, фамилия

Земельный участок

вид объекта недвижимости

Лист № 31 раздела 3.1

Всего листов раздела 3.1: 49

Всего разделов: 8

Всего листов выписки: 475

19.09.2024г. № КУВИ-001/2024-234429078

Кадастровый номер:

78:34:0413501:1216

1	2	3	4	5	6	7	8
864	1.9.863	1.9.864	88°43.6'	0.45	данные отсутствуют	данные отсутствуют	данные отсутствуют
865	1.9.864	1.9.865	88°41.9'	0.44	данные отсутствуют	данные отсутствуют	данные отсутствуют
866	1.9.865	1.9.866	86°11.2'	0.45	данные отсутствуют	данные отсутствуют	данные отсутствуют
867	1.9.866	1.9.867	86°6.0'	0.44	данные отсутствуют	данные отсутствуют	данные отсутствуют
868	1.9.867	1.9.868	92°36.2'	0.44	данные отсутствуют	данные отсутствуют	данные отсутствуют
869	1.9.868	1.9.869	93°54.0'	0.44	данные отсутствуют	данные отсутствуют	данные отсутствуют
870	1.9.869	1.9.870	93°54.0'	0.44	данные отсутствуют	данные отсутствуют	данные отсутствуют
871	1.9.870	1.9.871	93°54.0'	0.44	данные отсутствуют	данные отсутствуют	данные отсутствуют
872	1.9.871	1.9.872	93°54.0'	0.44	данные отсутствуют	данные отсутствуют	данные отсутствуют
873	1.9.872	1.9.873	93°54.0'	0.44	данные отсутствуют	данные отсутствуют	данные отсутствуют
874	1.9.873	1.9.874	95°11.6'	0.44	данные отсутствуют	данные отсутствуют	данные отсутствуют
875	1.9.874	1.9.875	93°54.0'	0.44	данные отсутствуют	данные отсутствуют	данные отсутствуют
876	1.9.875	1.9.876	95°18.9'	0.43	данные отсутствуют	данные отсутствуют	данные отсутствуют
877	1.9.876	1.9.877	95°11.6'	0.44	данные отсутствуют	данные отсутствуют	данные отсутствуют
878	1.9.877	1.9.878	96°29.0'	0.44	данные отсутствуют	данные отсутствуют	данные отсутствуют
879	1.9.878	1.9.879	95°11.6'	0.44	данные отсутствуют	данные отсутствуют	данные отсутствуют
880	1.9.879	1.9.880	96°29.0'	0.44	данные отсутствуют	данные отсутствуют	данные отсутствуют
881	1.9.880	1.9.881	96°29.0'	0.44	данные отсутствуют	данные отсутствуют	данные отсутствуют
882	1.9.881	1.9.882	96°38.0'	0.43	данные отсутствуют	данные отсутствуют	данные отсутствуют
883	1.9.882	1.9.883	96°29.0'	0.44	данные отсутствуют	данные отсутствуют	данные отсутствуют
884	1.9.883	1.9.884	97°45.9'	0.44	данные отсутствуют	данные отсутствуют	данные отсутствуют
885	1.9.884	1.9.885	96°38.0'	0.43	данные отсутствуют	данные отсутствуют	данные отсутствуют
886	1.9.885	1.9.886	97°45.9'	0.44	данные отсутствуют	данные отсутствуют	данные отсутствуют
887	1.9.886	1.9.887	97°45.9'	0.44	данные отсутствуют	данные отсутствуют	данные отсутствуют
888	1.9.887	1.9.888	99°14.8'	0.44	данные отсутствуют	данные отсутствуют	данные отсутствуют
889	1.9.888	1.9.889	97°45.9'	0.44	данные отсутствуют	данные отсутствуют	данные отсутствуют
890	1.9.889	1.9.890	99°2.3'	0.45	данные отсутствуют	данные отсутствуют	данные отсутствуют
891	1.9.890	1.9.891	97°56.6'	0.43	данные отсутствуют	данные отсутствуют	данные отсутствуют
892	1.9.891	1.9.892	99°2.3'	0.45	данные отсутствуют	данные отсутствуют	данные отсутствуют



ДОКУМЕНТ ПОДПИСАН
ЭЛЕКТРОННОЙ ПОДПИСЬЮ

Сертификат: 009F0BDC181A023B64597F1E2579BEFB50

Владелец: ФЕДЕРАЛЬНАЯ СЛУЖБА ГОСУДАРСТВЕННОЙ

РЕГИСТРАЦИИ, КАДАСТРА И КАРТОГРАФИИ

Действителен: с 02.08.2024 по 26.10.2025

полное наименование должности

инициалы, фамилия

Земельный участок

вид объекта недвижимости

Лист № 32 раздела 3.1

Всего листов раздела 3.1: 49

Всего разделов: 8

Всего листов выписки: 475

19.09.2024г. № КУВИ-001/2024-234429078

Кадастровый номер:

78:34:0413501:1216

1	2	3	4	5	6	7	8
893	1.9.892	1.9.893	100°0.5'	0.52	данные отсутствуют	данные отсутствуют	данные отсутствуют
894	1.9.893	1.9.894	99°43.7'	0.36	данные отсутствуют	данные отсутствуют	данные отсутствуют
895	1.9.894	1.9.895	100°18.3'	0.45	данные отсутствуют	данные отсутствуют	данные отсутствуют
896	1.9.895	1.9.896	99°14.8'	0.44	данные отсутствуют	данные отсутствуют	данные отсутствуют
897	1.9.896	1.9.897	100°18.3'	0.45	данные отсутствуют	данные отсутствуют	данные отсутствуют
898	1.9.897	1.9.898	101°49.3'	0.44	данные отсутствуют	данные отсутствуют	данные отсутствуют
899	1.9.898	1.9.899	100°32.3'	0.44	данные отсутствуют	данные отсутствуют	данные отсутствуют
900	1.9.899	1.9.900	100°32.3'	0.44	данные отсутствуют	данные отсутствуют	данные отсутствуют
901	1.9.900	1.9.901	101°49.3'	0.44	данные отсутствуют	данные отсутствуют	данные отсутствуют
902	1.9.901	1.9.902	101°33.6'	0.45	данные отсутствуют	данные отсутствуют	данные отсутствуют
903	1.9.902	1.9.903	101°49.3'	0.44	данные отсутствуют	данные отсутствуют	данные отсутствуют
904	1.9.903	1.9.904	103°5.5'	0.44	данные отсутствуют	данные отсутствуют	данные отсутствуют
905	1.9.904	1.9.905	101°49.3'	0.44	данные отсутствуют	данные отсутствуют	данные отсутствуют
906	1.9.905	1.9.906	103°5.5'	0.44	данные отсутствуют	данные отсутствуют	данные отсутствуют
907	1.9.906	1.9.907	103°5.5'	0.44	данные отсутствуют	данные отсутствуют	данные отсутствуют
908	1.9.907	1.9.908	103°5.5'	0.44	данные отсутствуют	данные отсутствуют	данные отсутствуют
909	1.9.908	1.9.909	103°23.5'	0.43	данные отсутствуют	данные отсутствуют	данные отсутствуют
910	1.9.909	1.9.910	103°5.5'	0.44	данные отсутствуют	данные отсутствуют	данные отсутствуют
911	1.9.910	1.9.911	104°20.9'	0.44	данные отсутствуют	данные отсутствуют	данные отсутствуют
912	1.9.911	1.9.912	104°20.9'	0.44	данные отсутствуют	данные отсутствуют	данные отсутствуют
913	1.9.912	1.9.913	104°40.6'	0.43	данные отсутствуют	данные отсутствуют	данные отсутствуют
914	1.9.913	1.9.914	104°20.9'	0.44	данные отсутствуют	данные отсутствуют	данные отсутствуют
915	1.9.914	1.9.915	104°40.6'	0.43	данные отсутствуют	данные отсутствуют	данные отсутствуют
916	1.9.915	1.9.916	105°35.6'	0.45	данные отсутствуют	данные отсутствуют	данные отсутствуют
917	1.9.916	1.9.917	109°11.8'	17.85	данные отсутствуют	данные отсутствуют	данные отсутствуют
918	1.9.917	1.9.918	104°43.8'	13.21	данные отсутствуют	данные отсутствуют	данные отсутствуют
919	1.9.918	1.9.919	33°41.4'	0.47	данные отсутствуют	данные отсутствуют	данные отсутствуют
920	1.9.919	1.9.920	26°33.9'	0.47	данные отсутствуют	данные отсутствуют	данные отсутствуют
921	1.9.920	1.9.921	19°59.0'	0.47	данные отсутствуют	данные отсутствуют	данные отсутствуют



ДОКУМЕНТ ПОДПИСАН
ЭЛЕКТРОННОЙ ПОДПИСЬЮ

Сертификат: 009F0BDC181A023B64597F1E2579BEFB50

Владелец: ФЕДЕРАЛЬНАЯ СЛУЖБА ГОСУДАРСТВЕННОЙ

РЕГИСТРАЦИИ, КАДАСТРА И КАРТОГРАФИИ

Действителен: с 02.08.2024 по 26.10.2025

полное наименование должности

инициалы, фамилия

Земельный участок

вид объекта недвижимости

Лист № 33 раздела 3.1

Всего листов раздела 3.1: 49

Всего разделов: 8

Всего листов выписки: 475

19.09.2024г. № КУВИ-001/2024-234429078

Кадастровый номер:

78:34:0413501:1216

1	2	3	4	5	6	7	8
922	1.9.921	1.9.922	14°40.6'	0.43	данные отсутствуют	данные отсутствуют	данные отсутствуют
923	1.9.922	1.9.923	7°58.2'	0.5	данные отсутствуют	данные отсутствуют	данные отсутствуют
924	1.9.923	1.9.924	1°13.1'	0.47	данные отсутствуют	данные отсутствуют	данные отсутствуют
925	1.9.924	1.9.925	355°8.1'	0.47	данные отсутствуют	данные отсутствуют	данные отсутствуют
926	1.9.925	1.9.926	348°55.8'	0.47	данные отсутствуют	данные отсутствуют	данные отсутствуют
927	1.9.926	1.9.927	342°43.1'	0.47	данные отсутствуют	данные отсутствуют	данные отсутствуют
928	1.9.927	1.9.928	285°56.7'	0.44	данные отсутствуют	данные отсутствуют	данные отсутствуют
929	1.9.928	1.9.929	285°35.6'	0.45	данные отсутствуют	данные отсутствуют	данные отсутствуют
930	1.9.929	1.9.930	284°40.6'	0.43	данные отсутствуют	данные отсутствуют	данные отсутствуют
931	1.9.930	1.9.931	285°56.7'	0.44	данные отсутствуют	данные отсутствуют	данные отсутствуют
932	1.9.931	1.9.932	285°56.7'	0.44	данные отсутствуют	данные отсутствуют	данные отсутствуют
933	1.9.932	1.9.933	284°20.9'	0.44	данные отсутствуют	данные отсутствуют	данные отсутствуют
934	1.9.933	1.9.934	285°56.7'	0.44	данные отсутствуют	данные отсутствуют	данные отсутствуют
935	1.9.934	1.9.935	284°40.6'	0.43	данные отсутствуют	данные отсутствуют	данные отсутствуют
936	1.9.935	1.9.936	285°35.6'	0.45	данные отсутствуют	данные отсутствуют	данные отсутствуют
937	1.9.936	1.9.937	284°40.6'	0.43	данные отсутствуют	данные отсутствуют	данные отсутствуют
938	1.9.937	1.9.938	285°35.6'	0.45	данные отсутствуют	данные отсутствуют	данные отсутствуют
939	1.9.938	1.9.939	284°40.6'	0.43	данные отсутствуют	данные отсутствуют	данные отсутствуют
940	1.9.939	1.9.940	285°56.7'	0.44	данные отсутствуют	данные отсутствуют	данные отсутствуют
941	1.9.940	1.9.941	284°20.9'	0.44	данные отсутствуют	данные отсутствуют	данные отсутствуют
942	1.9.941	1.9.942	284°40.6'	0.43	данные отсутствуют	данные отсутствуют	данные отсутствуют
943	1.9.942	1.9.943	285°56.7'	0.44	данные отсутствуют	данные отсутствуют	данные отсутствуют
944	1.9.943	1.9.944	284°20.9'	0.44	данные отсутствуют	данные отсутствуют	данные отсутствуют
945	1.9.944	1.9.945	284°40.6'	0.43	данные отсутствуют	данные отсутствуют	данные отсутствуют
946	1.9.945	1.9.946	284°20.9'	0.44	данные отсутствуют	данные отсутствуют	данные отсутствуют
947	1.9.946	1.9.947	285°56.7'	0.44	данные отсутствуют	данные отсутствуют	данные отсутствуют
948	1.9.947	1.9.948	284°20.9'	0.44	данные отсутствуют	данные отсутствуют	данные отсутствуют
949	1.9.948	1.9.949	284°40.6'	0.43	данные отсутствуют	данные отсутствуют	данные отсутствуют
950	1.9.949	1.9.950	284°20.9'	0.44	данные отсутствуют	данные отсутствуют	данные отсутствуют



ДОКУМЕНТ ПОДПИСАН
ЭЛЕКТРОННОЙ ПОДПИСЬЮ

Сертификат: 009F0BDC181A023B64597F1E2579BEFB50

Владелец: ФЕДЕРАЛЬНАЯ СЛУЖБА ГОСУДАРСТВЕННОЙ

РЕГИСТРАЦИИ, КАДАСТРА И КАРТОГРАФИИ

Действителен: с 02.08.2024 по 26.10.2025

полное наименование должности

инициалы, фамилия

Земельный участок

вид объекта недвижимости

Лист № 34 раздела 3.1

Всего листов раздела 3.1: 49

Всего разделов: 8

Всего листов выписки: 475

19.09.2024г. № КУВИ-001/2024-234429078

Кадастровый номер:

78:34:0413501:1216

1	2	3	4	5	6	7	8
951	1.9.950	1.9.951	284°40.6`	0.43	данные отсутствуют	данные отсутствуют	данные отсутствуют
952	1.9.951	1.9.952	284°40.6`	0.43	данные отсутствуют	данные отсутствуют	данные отсутствуют
953	1.9.952	1.9.953	284°20.9`	0.44	данные отсутствуют	данные отсутствуют	данные отсутствуют
954	1.9.953	1.9.954	284°40.6`	0.43	данные отсутствуют	данные отсутствуют	данные отсутствуют
955	1.9.954	1.9.955	284°20.9`	0.44	данные отсутствуют	данные отсутствуют	данные отсутствуют
956	1.9.955	1.9.956	284°20.9`	0.44	данные отсутствуют	данные отсутствуют	данные отсутствуют
957	1.9.956	1.9.957	284°40.6`	0.43	данные отсутствуют	данные отсутствуют	данные отсутствуют
958	1.9.957	1.9.958	284°20.9`	0.44	данные отсутствуют	данные отсутствуют	данные отсутствуют
959	1.9.958	1.9.959	283°23.5`	0.43	данные отсутствуют	данные отсутствуют	данные отсутствуют
960	1.9.959	1.9.960	284°20.9`	0.44	данные отсутствуют	данные отсутствуют	данные отсутствуют
961	1.9.960	1.9.961	284°40.6`	0.43	данные отсутствуют	данные отсутствуют	данные отсутствуют
962	1.9.961	1.9.962	284°20.9`	0.44	данные отсутствуют	данные отсутствуют	данные отсутствуют
963	1.9.962	1.9.963	283°23.5`	0.43	данные отсутствуют	данные отсутствуют	данные отсутствуют
964	1.9.963	1.9.964	284°20.9`	0.44	данные отсутствуют	данные отсутствуют	данные отсутствуют
965	1.9.964	1.9.965	284°40.6`	0.43	данные отсутствуют	данные отсутствуют	данные отсутствуют
966	1.9.965	1.9.966	283°5.5`	0.44	данные отсутствуют	данные отсутствуют	данные отсутствуют
967	1.9.966	1.9.967	284°20.9`	0.44	данные отсутствуют	данные отсутствуют	данные отсутствуют
968	1.9.967	1.9.968	283°23.5`	0.43	данные отсутствуют	данные отсутствуют	данные отсутствуют
969	1.9.968	1.9.969	284°20.9`	0.44	данные отсутствуют	данные отсутствуют	данные отсутствуют
970	1.9.969	1.9.970	283°23.5`	0.43	данные отсутствуют	данные отсутствуют	данные отсутствуют
971	1.9.970	1.9.971	284°20.9`	0.44	данные отсутствуют	данные отсутствуют	данные отсутствуют
972	1.9.971	1.9.972	283°5.5`	0.44	данные отсутствуют	данные отсутствуют	данные отсутствуют
973	1.9.972	1.9.973	284°40.6`	0.43	данные отсутствуют	данные отсутствуют	данные отсутствуют
974	1.9.973	1.9.974	283°5.5`	0.44	данные отсутствуют	данные отсутствуют	данные отсутствуют
975	1.9.974	1.9.975	283°5.5`	0.44	данные отсутствуют	данные отсутствуют	данные отсутствуют
976	1.9.975	1.9.976	283°23.5`	0.43	данные отсутствуют	данные отсутствуют	данные отсутствуют
977	1.9.976	1.9.977	284°20.9`	0.44	данные отсутствуют	данные отсутствуют	данные отсутствуют
978	1.9.977	1.9.978	283°5.5`	0.44	данные отсутствуют	данные отсутствуют	данные отсутствуют
979	1.9.978	1.9.979	283°23.5`	0.43	данные отсутствуют	данные отсутствуют	данные отсутствуют



ДОКУМЕНТ ПОДПИСАН
ЭЛЕКТРОННОЙ ПОДПИСЬЮ

Сертификат: 009F0BDC181A023B64597F1E2579BEFB50

Владелец: ФЕДЕРАЛЬНАЯ СЛУЖБА ГОСУДАРСТВЕННОЙ

РЕГИСТРАЦИИ, КАДАСТРА И КАРТОГРАФИИ

Действителен: с 02.08.2024 по 26.10.2025

полное наименование должности

инициалы, фамилия

Земельный участок

вид объекта недвижимости

Лист № 35 раздела 3.1

Всего листов раздела 3.1: 49

Всего разделов: 8

Всего листов выписки: 475

19.09.2024г. № КУВИ-001/2024-234429078

Кадастровый номер:

78:34:0413501:1216

1	2	3	4	5	6	7	8
980	1.9.979	1.9.980	283°5.5'	0.44	данные отсутствуют	данные отсутствуют	данные отсутствуют
981	1.9.980	1.9.981	283°5.5'	0.44	данные отсутствуют	данные отсутствуют	данные отсутствуют
982	1.9.981	1.9.982	283°23.5'	0.43	данные отсутствуют	данные отсутствуют	данные отсутствуют
983	1.9.982	1.9.983	284°20.9'	0.44	данные отсутствуют	данные отсутствуют	данные отсутствуют
984	1.9.983	1.9.984	283°5.5'	0.44	данные отсутствуют	данные отсутствуют	данные отсутствуют
985	1.9.984	1.9.985	283°5.5'	0.44	данные отсутствуют	данные отсутствуют	данные отсутствуют
986	1.9.985	1.9.986	283°23.5'	0.43	данные отсутствуют	данные отсутствуют	данные отсутствуют
987	1.9.986	1.9.987	281°49.3'	0.44	данные отсутствуют	данные отсутствуют	данные отсутствуют
988	1.9.987	1.9.988	283°5.5'	0.44	данные отсутствуют	данные отсутствуют	данные отсутствуют
989	1.9.988	1.9.989	283°5.5'	0.44	данные отсутствуют	данные отсутствуют	данные отсутствуют
990	1.9.989	1.9.990	283°23.5'	0.43	данные отсутствуют	данные отсутствуют	данные отсутствуют
991	1.9.990	1.9.991	283°5.5'	0.44	данные отсутствуют	данные отсутствуют	данные отсутствуют
992	1.9.991	1.9.992	283°5.5'	0.44	данные отсутствуют	данные отсутствуют	данные отсутствуют
993	1.9.992	1.9.993	281°49.3'	0.44	данные отсутствуют	данные отсутствуют	данные отсутствуют
994	1.9.993	1.9.994	283°5.5'	0.44	данные отсутствуют	данные отсутствуют	данные отсутствуют
995	1.9.994	1.9.995	283°23.5'	0.43	данные отсутствуют	данные отсутствуют	данные отсутствуют
996	1.9.995	1.9.996	283°5.5'	0.44	данные отсутствуют	данные отсутствуют	данные отсутствуют
997	1.9.996	1.9.997	281°49.3'	0.44	данные отсутствуют	данные отсутствуют	данные отсутствуют
998	1.9.997	1.9.998	283°5.5'	0.44	данные отсутствуют	данные отсутствуют	данные отсутствуют
999	1.9.998	1.9.999	281°49.3'	0.44	данные отсутствуют	данные отсутствуют	данные отсутствуют
1000	1.9.999	1.9.1000	283°5.5'	0.44	данные отсутствуют	данные отсутствуют	данные отсутствуют
1001	1.9.1000	1.9.1001	282°5.7'	0.43	данные отсутствуют	данные отсутствуют	данные отсутствуют
1002	1.9.1001	1.9.1002	283°5.5'	0.44	данные отсутствуют	данные отсутствуют	данные отсутствуют
1003	1.9.1002	1.9.1003	281°49.3'	0.44	данные отсутствуют	данные отсутствуют	данные отсутствуют
1004	1.9.1003	1.9.1004	283°5.5'	0.44	данные отсутствуют	данные отсутствуют	данные отсутствуют



ДОКУМЕНТ ПОДПИСАН
ЭЛЕКТРОННОЙ ПОДПИСЬЮ

Сертификат: 009F0BDC181A023B64597F1E2579BEFB50

Владелец: ФЕДЕРАЛЬНАЯ СЛУЖБА ГОСУДАРСТВЕННОЙ

РЕГИСТРАЦИИ, КАДАСТРА И КАРТОГРАФИИ

Действителен: с 02.08.2024 по 26.10.2025

полное наименование должности

инициалы, фамилия

Земельный участок

вид объекта недвижимости

Лист № 36 раздела 3.1

Всего листов раздела 3.1: 49

Всего разделов: 8

Всего листов выписки: 475

19.09.2024г. № КУВИ-001/2024-234429078

Кадастровый номер:

78:34:0413501:1216

1	2	3	4	5	6	7	8
1005	1.9.1004	1.9.1005	281°49.3`	0.44	данные отсутствуют	данные отсутствуют	данные отсутствуют
1006	1.9.1005	1.9.1006	281°49.3`	0.44	данные отсутствуют	данные отсутствуют	данные отсутствуют
1007	1.9.1006	1.9.1007	283°5.5`	0.44	данные отсутствуют	данные отсутствуют	данные отсутствуют
1008	1.9.1007	1.9.1008	282°5.7`	0.43	данные отсутствуют	данные отсутствуют	данные отсутствуют
1009	1.9.1008	1.9.1009	281°49.3`	0.44	данные отсутствуют	данные отсутствуют	данные отсутствуют
1010	1.9.1009	1.9.1010	281°49.3`	0.44	данные отсутствуют	данные отсутствуют	данные отсутствуют
1011	1.9.1010	1.9.1011	283°5.5`	0.44	данные отсутствуют	данные отсутствуют	данные отсутствуют
1012	1.9.1011	1.9.1012	281°49.3`	0.44	данные отсутствуют	данные отсутствуют	данные отсутствуют
1013	1.9.1012	1.9.1013	281°49.3`	0.44	данные отсутствуют	данные отсутствуют	данные отсутствуют
1014	1.9.1013	1.9.1014	281°49.3`	0.44	данные отсутствуют	данные отсутствуют	данные отсутствуют
1015	1.9.1014	1.9.1015	279°2.3`	0.45	данные отсутствуют	данные отсутствуют	данные отсутствуют
1016	1.9.1015	1.9.1016	279°2.3`	0.45	данные отсутствуют	данные отсутствуют	данные отсутствуют
1017	1.9.1016	1.9.1017	277°45.9`	0.44	данные отсутствуют	данные отсутствуют	данные отсутствуют
1018	1.9.1017	1.9.1018	279°2.3`	0.45	данные отсутствуют	данные отсутствуют	данные отсутствуют
1019	1.9.1018	1.9.1019	279°14.8`	0.44	данные отсутствуют	данные отсутствуют	данные отсутствуют
1020	1.9.1019	1.9.1020	279°2.3`	0.45	данные отсутствуют	данные отсутствуют	данные отсутствуют



ДОКУМЕНТ ПОДПИСАН
ЭЛЕКТРОННОЙ ПОДПИСЬЮ

Сертификат: 009F0BDC181A023B64597F1E2579BEFB50

Владелец: ФЕДЕРАЛЬНАЯ СЛУЖБА ГОСУДАРСТВЕННОЙ

РЕГИСТРАЦИИ, КАДАСТРА И КАРТОГРАФИИ

Действителен: с 02.08.2024 по 26.10.2025

полное наименование должности

инициалы, фамилия

Земельный участок

вид объекта недвижимости

Лист № 37 раздела 3.1

Всего листов раздела 3.1: 49

Всего разделов: 8

Всего листов выписки: 475

19.09.2024г. № КУВИ-001/2024-234429078

Кадастровый номер:

78:34:0413501:1216

1	2	3	4	5	6	7	8
1021	1.9.1020	1.9.1021	279°2.3'	0.45	данные отсутствуют	данные отсутствуют	данные отсутствуют
1022	1.9.1021	1.9.1022	280°18.3'	0.45	данные отсутствуют	данные отсутствуют	данные отсутствуют
1023	1.9.1022	1.9.1023	279°2.3'	0.45	данные отсутствуют	данные отсутствуют	данные отсутствуют
1024	1.9.1023	1.9.1024	279°2.3'	0.45	данные отсутствуют	данные отсутствуют	данные отсутствуют
1025	1.9.1024	1.9.1025	279°14.8'	0.44	данные отсутствуют	данные отсутствуют	данные отсутствуют
1026	1.9.1025	1.9.1026	280°18.3'	0.45	данные отсутствуют	данные отсутствуют	данные отсутствуют
1027	1.9.1026	1.9.1027	279°2.3'	0.45	данные отсутствуют	данные отсутствуют	данные отсутствуют
1028	1.9.1027	1.9.1028	279°2.3'	0.45	данные отсутствуют	данные отсутствуют	данные отсутствуют
1029	1.9.1028	1.9.1029	280°18.3'	0.45	данные отсутствуют	данные отсутствуют	данные отсутствуют
1030	1.9.1029	1.9.1030	279°14.8'	0.44	данные отсутствуют	данные отсутствуют	данные отсутствуют
1031	1.9.1030	1.9.1031	280°18.3'	0.45	данные отсутствуют	данные отсутствуют	данные отсутствуют
1032	1.9.1031	1.9.1032	279°52.0'	0.23	данные отсутствуют	данные отсутствуют	данные отсутствуют
1033	1.9.1032	1.9.1033	279°36.3'	0.66	данные отсутствуют	данные отсутствуют	данные отсутствуют
1034	1.9.1033	1.9.1034	280°18.3'	0.45	данные отсутствуют	данные отсутствуют	данные отсутствуют
1035	1.9.1034	1.9.1035	280°32.3'	0.44	данные отсутствуют	данные отсутствуют	данные отсутствуют
1036	1.9.1035	1.9.1036	280°18.3'	0.45	данные отсутствуют	данные отсутствуют	данные отсутствуют



ДОКУМЕНТ ПОДПИСАН
ЭЛЕКТРОННОЙ ПОДПИСЬЮ

Сертификат: 009F0BDC181A023B64597F1E2579BEFB50

Владелец: ФЕДЕРАЛЬНАЯ СЛУЖБА ГОСУДАРСТВЕННОЙ

РЕГИСТРАЦИИ, КАДАСТРА И КАРТОГРАФИИ

Действителен: с 02.08.2024 по 26.10.2025

полное наименование должности

инициалы, фамилия

Земельный участок			
вид объекта недвижимости			
Лист № 38 раздела 3.1	Всего листов раздела 3.1: 49	Всего разделов: 8	Всего листов выписки: 475

19.09.2024г. № КУВИ-001/2024-234429078

Кадастровый номер: 78:34:0413501:1216

1	2	3	4	5	6	7	8
1037	1.9.1036	1.9.1037	280°18.3`	0.45	данные отсутствуют	данные отсутствуют	данные отсутствуют
1038	1.9.1037	1.9.1038	280°32.3`	0.44	данные отсутствуют	данные отсутствуют	данные отсутствуют
1039	1.9.1038	1.9.1039	280°18.3`	0.45	данные отсутствуют	данные отсутствуют	данные отсутствуют
1040	1.9.1039	1.9.1040	280°18.3`	0.45	данные отсутствуют	данные отсутствуют	данные отсутствуют
1041	1.9.1040	1.9.1041	280°32.3`	0.44	данные отсутствуют	данные отсутствуют	данные отсутствуют
1042	1.9.1041	1.9.1042	280°18.3`	0.45	данные отсутствуют	данные отсутствуют	данные отсутствуют
1043	1.9.1042	1.9.1043	280°18.3`	0.45	данные отсутствуют	данные отсутствуют	данные отсутствуют
1044	1.9.1043	1.9.1044	280°32.3`	0.44	данные отсутствуют	данные отсутствуют	данные отсутствуют
1045	1.9.1044	1.9.1045	281°33.6`	0.45	данные отсутствуют	данные отсутствуют	данные отсутствуют
1046	1.9.1045	1.9.1046	280°18.3`	0.45	данные отсутствуют	данные отсутствуют	данные отсутствуют
1047	1.9.1046	1.9.1047	280°32.3`	0.44	данные отсутствуют	данные отсутствуют	данные отсутствуют
1048	1.9.1047	1.9.1048	281°33.6`	0.45	данные отсутствуют	данные отсутствуют	данные отсутствуют
1049	1.9.1048	1.9.1049	280°18.3`	0.45	данные отсутствуют	данные отсутствуют	данные отсутствуют
1050	1.9.1049	1.9.1050	281°49.3`	0.44	данные отсутствуют	данные отсутствуют	данные отсутствуют
1051	1.9.1050	1.9.1051	280°18.3`	0.45	данные отсутствуют	данные отсутствуют	данные отсутствуют
1052	1.9.1051	1.9.1052	281°49.3`	0.44	данные отсутствуют	данные отсутствуют	данные отсутствуют



ДОКУМЕНТ ПОДПИСАН
ЭЛЕКТРОННОЙ ПОДПИСЬЮ

Сертификат: 009F0BDC181A023B64597F1E2579BEFB50

Владелец: ФЕДЕРАЛЬНАЯ СЛУЖБА ГОСУДАРСТВЕННОЙ

РЕГИСТРАЦИИ, КАДАСТРА И КАРТОГРАФИИ

Действителен: с 02.08.2024 по 26.10.2025

полное наименование должности

инициалы, фамилия

Земельный участок			
вид объекта недвижимости			
Лист № 39 раздела 3.1	Всего листов раздела 3.1: 49	Всего разделов: 8	Всего листов выписки: 475

19.09.2024г. № КУВИ-001/2024-234429078

Кадастровый номер: 78:34:0413501:1216

1	2	3	4	5	6	7	8
1053	1.9.1052	1.9.1053	281°33.6`	0.45	данные отсутствуют	данные отсутствуют	данные отсутствуют
1054	1.9.1053	1.9.1054	280°32.3`	0.44	данные отсутствуют	данные отсутствуют	данные отсутствуют
1055	1.9.1054	1.9.1055	281°33.6`	0.45	данные отсутствуют	данные отсутствуют	данные отсутствуют
1056	1.9.1055	1.9.1056	281°49.3`	0.44	данные отсутствуют	данные отсутствуют	данные отсутствуют
1057	1.9.1056	1.9.1057	281°33.6`	0.45	данные отсутствуют	данные отсутствуют	данные отсутствуют
1058	1.9.1057	1.9.1058	283°5.5`	0.44	данные отсутствуют	данные отсутствуют	данные отсутствуют
1059	1.9.1058	1.9.1059	284°40.6`	0.43	данные отсутствуют	данные отсутствуют	данные отсутствуют
1060	1.9.1059	1.9.1060	284°40.6`	0.43	данные отсутствуют	данные отсутствуют	данные отсутствуют
1061	1.9.1060	1.9.1061	285°35.6`	0.45	данные отсутствуют	данные отсутствуют	данные отсутствуют
1062	1.9.1061	1.9.1062	285°56.7`	0.44	данные отсутствуют	данные отсутствуют	данные отсутствуют
1063	1.9.1062	1.9.1063	285°56.7`	0.44	данные отсутствуют	данные отсутствуют	данные отсутствуют
1064	1.9.1063	1.9.1064	287°11.9`	0.44	данные отсутствуют	данные отсутствуют	данные отсутствуют
1065	1.9.1064	1.9.1065	287°35.5`	0.43	данные отсутствуют	данные отсутствуют	данные отсутствуют
1066	1.9.1065	1.9.1066	287°11.9`	0.44	данные отсутствуют	данные отсутствуют	данные отсутствуют
1067	1.9.1066	1.9.1067	288°51.2`	0.43	данные отсутствуют	данные отсутствуют	данные отсутствуют
1068	1.9.1067	1.9.1068	289°39.2`	0.45	данные отсутствуют	данные отсутствуют	данные отсутствуют



ДОКУМЕНТ ПОДПИСАН
ЭЛЕКТРОННОЙ ПОДПИСЬЮ

Сертификат: 009F0BDC181A023B64597F1E2579BEFB50

Владелец: ФЕДЕРАЛЬНАЯ СЛУЖБА ГОСУДАРСТВЕННОЙ

РЕГИСТРАЦИИ, КАДАСТРА И КАРТОГРАФИИ

Действителен: с 02.08.2024 по 26.10.2025

полное наименование должности

инициалы, фамилия

Земельный участок			
вид объекта недвижимости			

Лист № 40 раздела 3.1	Всего листов раздела 3.1: 49	Всего разделов: 8	Всего листов выписки: 475
-----------------------	------------------------------	-------------------	---------------------------

19.09.2024г. № КУВИ-001/2024-234429078

Кадастровый номер:	78:34:0413501:1216
--------------------	--------------------

1	2	3	4	5	6	7	8
1069	1.9.1068	1.9.1069	290°5.7'	0.44	данные отсутствуют	данные отсутствуют	данные отсутствуют
1070	1.9.1069	1.9.1070	290°5.7'	0.44	данные отсутствуют	данные отсутствуют	данные отсутствуют
1071	1.9.1070	1.9.1071	291°19.1'	0.44	данные отсутствуют	данные отсутствуют	данные отсутствуют
1072	1.9.1071	1.9.1072	291°19.1'	0.44	данные отсутствуют	данные отсутствуют	данные отсутствуют
1073	1.9.1072	1.9.1073	291°48.1'	0.43	данные отсутствуют	данные отсутствуют	данные отсутствуют
1074	1.9.1073	1.9.1074	292°31.3'	0.44	данные отсутствуют	данные отсутствуют	данные отсутствуют
1075	1.9.1074	1.9.1075	293°1.5'	0.43	данные отсутствуют	данные отсутствуют	данные отсутствуют
1076	1.9.1075	1.9.1076	294°13.7'	0.44	данные отсутствуют	данные отсутствуют	данные отсутствуют
1077	1.9.1076	1.9.1077	294°13.7'	0.44	данные отсутствуют	данные отсутствуют	данные отсутствуют
1078	1.9.1077	1.9.1078	294°13.7'	0.44	данные отсутствуют	данные отсутствуют	данные отсутствуют
1079	1.9.1078	1.9.1079	295°58.4'	0.43	данные отсутствуют	данные отсутствуют	данные отсутствуют
1080	1.9.1079	1.9.1080	295°58.4'	0.43	данные отсутствуют	данные отсутствуют	данные отсутствуют
1081	1.9.1080	1.9.1081	296°33.9'	0.45	данные отсутствуют	данные отсутствуют	данные отсутствуют
1082	1.9.1081	1.9.1082	297°9.0'	0.44	данные отсутствуют	данные отсутствуют	данные отсутствуют
1083	1.9.1082	1.9.1083	297°45.5'	0.43	данные отсутствуют	данные отсутствуют	данные отсутствуют
1084	1.9.1083	1.9.1084	298°18.1'	0.44	данные отсутствуют	данные отсутствуют	данные отсутствуют



ДОКУМЕНТ ПОДПИСАН
ЭЛЕКТРОННОЙ ПОДПИСЬЮ

Сертификат: 009F0BDC181A023B64597F1E2579BEFB50

Владелец: ФЕДЕРАЛЬНАЯ СЛУЖБА ГОСУДАРСТВЕННОЙ

РЕГИСТРАЦИИ, КАДАСТРА И КАРТОГРАФИИ

Действителен: с 02.08.2024 по 26.10.2025

полное наименование должности

инициалы, фамилия

Земельный участок

вид объекта недвижимости

Лист № 41 раздела 3.1

Всего листов раздела 3.1: 49

Всего разделов: 8

Всего листов выписки: 475

19.09.2024г. № КУВИ-001/2024-234429078

Кадастровый номер:

78:34:0413501:1216

1	2	3	4	5	6	7	8
1085	1.9.1084	1.9.1085	298°55.6'	0.43	данные отсутствуют	данные отсутствуют	данные отсутствуют
1086	1.9.1085	1.9.1086	298°55.6'	0.43	данные отсутствуют	данные отсутствуют	данные отсутствуют
1087	1.9.1086	1.9.1087	300°4.1'	0.44	данные отсутствуют	данные отсутствуют	данные отсутствуют
1088	1.9.1087	1.9.1088	300°4.1'	0.44	данные отсутствуют	данные отсутствуют	данные отсутствуют
1089	1.9.1088	1.9.1089	301°52.0'	0.44	данные отсутствуют	данные отсутствуют	данные отсутствуют
1090	1.9.1089	1.9.1090	301°32.1'	0.52	данные отсутствуют	данные отсутствуют	данные отсутствуют
1091	1.9.1090	1.9.1091	301°30.2'	0.36	данные отсутствуют	данные отсутствуют	данные отсутствуют
1092	1.9.1091	1.9.1092	302°58.1'	0.44	данные отсутствуют	данные отсутствуют	данные отсутствуют
1093	1.9.1092	1.9.1093	303°41.4'	0.43	данные отсутствуют	данные отсутствуют	данные отсутствуют
1094	1.9.1093	1.9.1094	304°46.7'	0.44	данные отсутствуют	данные отсутствуют	данные отсутствуют
1095	1.9.1094	1.9.1095	302°58.1'	0.44	данные отсутствуют	данные отсутствуют	данные отсутствуют
1096	1.9.1095	1.9.1096	306°36.4'	0.44	данные отсутствуют	данные отсутствуют	данные отсутствуют
1097	1.9.1096	1.9.1097	304°46.7'	0.44	данные отсутствуют	данные отсутствуют	данные отсутствуют
1098	1.9.1097	1.9.1098	306°36.4'	0.44	данные отсутствуют	данные отсутствуют	данные отсутствуют
1099	1.9.1098	1.9.1099	306°36.4'	0.44	данные отсутствуют	данные отсутствуют	данные отсутствуют
1100	1.9.1099	1.9.1100	307°38.9'	0.44	данные отсутствуют	данные отсутствуют	данные отсутствуют



ДОКУМЕНТ ПОДПИСАН
ЭЛЕКТРОННОЙ ПОДПИСЬЮ

Сертификат: 009F0BDC181A023B64597F1E2579BEFB50

Владелец: ФЕДЕРАЛЬНАЯ СЛУЖБА ГОСУДАРСТВЕННОЙ

РЕГИСТРАЦИИ, КАДАСТРА И КАРТОГРАФИИ

Действителен: с 02.08.2024 по 26.10.2025

полное наименование должности

инициалы, фамилия

Земельный участок

вид объекта недвижимости

Лист № 42 раздела 3.1

Всего листов раздела 3.1: 49

Всего разделов: 8

Всего листов выписки: 475

19.09.2024г. № КУВИ-001/2024-234429078

Кадастровый номер:

78:34:0413501:1216

1	2	3	4	5	6	7	8
1101	1.9.1100	1.9.110 1	306°36.4`	0.44	данные отсутствуют	данные отсутствуют	данные отсутствуют
1102	1.9.1101	1.9.110 2	309°28.3`	0.44	данные отсутствуют	данные отсутствуют	данные отсутствуют
1103	1.9.1102	1.9.110 3	308°27.2`	0.43	данные отсутствуют	данные отсутствуют	данные отсутствуют
1104	1.9.1103	1.9.110 4	309°28.3`	0.44	данные отсутствуют	данные отсутствуют	данные отсутствуют
1105	1.9.1104	1.9.110 5	310°18.8`	0.43	данные отсутствуют	данные отсутствуют	данные отсутствуют
1106	1.9.1105	1.9.110 6	311°18.5`	0.44	данные отсутствуют	данные отсутствуют	данные отсутствуют
1107	1.9.1106	1.9.110 7	311°18.5`	0.44	данные отсутствуют	данные отсутствуют	данные отсутствуют
1108	1.9.1107	1.9.110 8	311°18.5`	0.44	данные отсутствуют	данные отсутствуют	данные отсутствуют
1109	1.9.1108	1.9.110 9	311°18.5`	0.44	данные отсутствуют	данные отсутствуют	данные отсутствуют
1110	1.9.1109	1.9.111 0	311°18.5`	0.44	данные отсутствуют	данные отсутствуют	данные отсутствуют
1111	1.9.1110	1.9.111 1	311°18.5`	0.44	данные отсутствуют	данные отсутствуют	данные отсутствуют
1112	1.9.1111	1.9.111 2	310°27.7`	0.45	данные отсутствуют	данные отсутствуют	данные отсутствуют
1113	1.9.1112	1.9.111 3	311°18.5`	0.44	данные отсутствуют	данные отсутствуют	данные отсутствуют
1114	1.9.1113	1.9.111 4	309°28.3`	0.44	данные отсутствуют	данные отсутствуют	данные отсутствуют
1115	1.9.1114	1.9.111 5	310°27.7`	0.45	данные отсутствуют	данные отсутствуют	данные отсутствуют
1116	1.9.1115	1.9.111 6	309°28.3`	0.44	данные отсутствуют	данные отсутствуют	данные отсутствуют



ДОКУМЕНТ ПОДПИСАН
ЭЛЕКТРОННОЙ ПОДПИСЬЮ

Сертификат: 009F0BDC181A023B64597F1E2579BEFB50

Владелец: ФЕДЕРАЛЬНАЯ СЛУЖБА ГОСУДАРСТВЕННОЙ

РЕГИСТРАЦИИ, КАДАСТРА И КАРТОГРАФИИ

Действителен: с 02.08.2024 по 26.10.2025

полное наименование должности

инициалы, фамилия

Земельный участок

вид объекта недвижимости

Лист № 43 раздела 3.1

Всего листов раздела 3.1: 49

Всего разделов: 8

Всего листов выписки: 475

19.09.2024г. № КУВИ-001/2024-234429078

Кадастровый номер:

78:34:0413501:1216

1	2	3	4	5	6	7	8
1117	1.9.1116	1.9.1117	309°28.3`	0.44	данные отсутствуют	данные отсутствуют	данные отсутствуют
1118	1.9.1117	1.9.1118	308°27.2`	0.43	данные отсутствуют	данные отсутствуют	данные отсутствуют
1119	1.9.1118	1.9.1119	309°28.3`	0.44	данные отсутствуют	данные отсутствуют	данные отсутствуют
1120	1.9.1119	1.9.1120	308°39.6`	0.45	данные отсутствуют	данные отсутствуют	данные отсутствуют
1121	1.9.1120	1.9.1121	307°38.9`	0.44	данные отсутствуют	данные отсутствуют	данные отсутствуют
1122	1.9.1121	1.9.1122	308°27.2`	0.43	данные отсутствуют	данные отсутствуют	данные отсутствуют
1123	1.9.1122	1.9.1123	307°38.9`	0.44	данные отсутствуют	данные отсутствуют	данные отсутствуют
1124	1.9.1123	1.9.1124	307°38.9`	0.44	данные отсутствуют	данные отсутствуют	данные отсутствуют
1125	1.9.1124	1.9.1125	306°36.4`	0.44	данные отсутствуют	данные отсутствуют	данные отсутствуют
1126	1.9.1125	1.9.1126	306°52.2`	0.45	данные отсутствуют	данные отсутствуют	данные отсутствуют
1127	1.9.1126	1.9.1127	306°36.4`	0.44	данные отсутствуют	данные отсутствуют	данные отсутствуют
1128	1.9.1127	1.9.1128	305°50.3`	0.44	данные отсутствуют	данные отсутствуют	данные отсутствуют
1129	1.9.1128	1.9.1129	306°36.4`	0.44	данные отсутствуют	данные отсутствуют	данные отсутствуют
1130	1.9.1129	1.9.1130	305°50.3`	0.44	данные отсутствуют	данные отсутствуют	данные отсутствуют
1131	1.9.1130	1.9.1131	305°50.3`	0.44	данные отсутствуют	данные отсутствуют	данные отсутствуют
1132	1.9.1131	1.9.1132	304°46.7`	0.44	данные отсутствуют	данные отсутствуют	данные отсутствуют



ДОКУМЕНТ ПОДПИСАН
ЭЛЕКТРОННОЙ ПОДПИСЬЮ

Сертификат: 009F0BDC181A023B64597F1E2579BEFB50

Владелец: ФЕДЕРАЛЬНАЯ СЛУЖБА ГОСУДАРСТВЕННОЙ

РЕГИСТРАЦИИ, КАДАСТРА И КАРТОГРАФИИ

Действителен: с 02.08.2024 по 26.10.2025

полное наименование должности

инициалы, фамилия

Земельный участок

вид объекта недвижимости

Лист № 44 раздела 3.1

Всего листов раздела 3.1: 49

Всего разделов: 8

Всего листов выписки: 475

19.09.2024г. № КУВИ-001/2024-234429078

Кадастровый номер:

78:34:0413501:1216

1	2	3	4	5	6	7	8
1133	1.9.1132	1.9.1133	304°46.7`	0.44	данные отсутствуют	данные отсутствуют	данные отсутствуют
1134	1.9.1133	1.9.1134	304°2.8`	0.45	данные отсутствуют	данные отсутствуют	данные отсутствуют
1135	1.9.1134	1.9.1135	304°46.7`	0.44	данные отсутствуют	данные отсутствуют	данные отсутствуют
1136	1.9.1135	1.9.1136	304°46.7`	0.44	данные отсутствуют	данные отсутствуют	данные отсутствуют
1137	1.9.1136	1.9.1137	302°58.1`	0.44	данные отсутствуют	данные отсутствуют	данные отсутствуют
1138	1.9.1137	1.9.1138	304°2.8`	0.45	данные отсутствуют	данные отсутствуют	данные отсутствуют
1139	1.9.1138	1.9.1139	302°58.1`	0.44	данные отсутствуют	данные отсутствуют	данные отсутствуют
1140	1.9.1139	1.9.1140	302°58.1`	0.44	данные отсутствуют	данные отсутствуют	данные отсутствуют
1141	1.9.1140	1.9.1141	302°58.1`	0.44	данные отсутствуют	данные отсутствуют	данные отсутствуют
1142	1.9.1141	1.9.1142	302°13.7`	0.54	данные отсутствуют	данные отсутствуют	данные отсутствуют
1143	1.9.1142	1.9.1143	302°44.1`	0.33	данные отсутствуют	данные отсутствуют	данные отсутствуют
1144	1.9.1143	1.9.1144	301°11.1`	0.44	данные отсутствуют	данные отсутствуют	данные отсутствуют
1145	1.9.1144	1.9.1145	301°11.1`	0.44	данные отсутствуют	данные отсутствуют	данные отсутствуют
1146	1.9.1145	1.9.1146	301°52.0`	0.44	данные отсутствуют	данные отсутствуют	данные отсутствуют
1147	1.9.1146	1.9.1147	301°11.1`	0.44	данные отсутствуют	данные отсутствуют	данные отсутствуют
1148	1.9.1147	1.9.1148	300°4.1`	0.44	данные отсутствуют	данные отсутствуют	данные отсутствуют



ДОКУМЕНТ ПОДПИСАН
ЭЛЕКТРОННОЙ ПОДПИСЬЮ

Сертификат: 009F0BDC181A023B64597F1E2579BEFB50

Владелец: ФЕДЕРАЛЬНАЯ СЛУЖБА ГОСУДАРСТВЕННОЙ

РЕГИСТРАЦИИ, КАДАСТРА И КАРТОГРАФИИ

Действителен: с 02.08.2024 по 26.10.2025

полное наименование должности

инициалы, фамилия

Земельный участок

вид объекта недвижимости

Лист № 45 раздела 3.1

Всего листов раздела 3.1: 49

Всего разделов: 8

Всего листов выписки: 475

19.09.2024г. № КУВИ-001/2024-234429078

Кадастровый номер:

78:34:0413501:1216

1	2	3	4	5	6	7	8
1149	1.9.1148	1.9.1149	301°11.1'	0.44	данные отсутствуют	данные отсутствуют	данные отсутствуют
1150	1.9.1149	1.9.1150	300°4.1'	0.44	данные отсутствуют	данные отсутствуют	данные отсутствуют
1151	1.9.1150	1.9.1151	300°4.1'	0.44	данные отсутствуют	данные отсутствуют	данные отсутствуют
1152	1.9.1151	1.9.1152	299°25.6'	0.45	данные отсутствуют	данные отсутствуют	данные отсутствуют
1153	1.9.1152	1.9.1153	298°55.6'	0.43	данные отсутствуют	данные отсутствуют	данные отсутствуют
1154	1.9.1153	1.9.1154	299°25.6'	0.45	данные отсутствуют	данные отсутствуют	данные отсутствуют
1155	1.9.1154	1.9.1155	298°55.6'	0.43	данные отсутствуют	данные отсутствуют	данные отсутствуют
1156	1.9.1155	1.9.1156	298°18.1'	0.44	данные отсутствуют	данные отсутствуют	данные отсутствуют
1157	1.9.1156	1.9.1157	285°56.7'	0.44	данные отсутствуют	данные отсутствуют	данные отсутствуют
1158	1.9.1157	1.9.1158	284°40.6'	0.43	данные отсутствуют	данные отсутствуют	данные отсутствуют
1159	1.9.1158	1.9.1159	285°56.7'	0.44	данные отсутствуют	данные отсутствуют	данные отсутствуют
1160	1.9.1159	1.9.1160	284°20.9'	0.44	данные отсутствуют	данные отсутствуют	данные отсутствуют
1161	1.9.1160	1.9.1161	284°40.6'	0.43	данные отсутствуют	данные отсутствуют	данные отсутствуют
1162	1.9.1161	1.9.1162	284°40.6'	0.43	данные отсутствуют	данные отсутствуют	данные отсутствуют
1163	1.9.1162	1.9.1163	283°5.5'	0.44	данные отсутствуют	данные отсутствуют	данные отсутствуют
1164	1.9.1163	1.9.1164	283°23.5'	0.43	данные отсутствуют	данные отсутствуют	данные отсутствуют



ДОКУМЕНТ ПОДПИСАН
ЭЛЕКТРОННОЙ ПОДПИСЬЮ

Сертификат: 009F0BDC181A023B64597F1E2579BEFB50

Владелец: ФЕДЕРАЛЬНАЯ СЛУЖБА ГОСУДАРСТВЕННОЙ

РЕГИСТРАЦИИ, КАДАСТРА И КАРТОГРАФИИ

Действителен: с 02.08.2024 по 26.10.2025

полное наименование должности

инициалы, фамилия

Земельный участок

вид объекта недвижимости

Лист № 46 раздела 3.1

Всего листов раздела 3.1: 49

Всего разделов: 8

Всего листов выписки: 475

19.09.2024г. № КУВИ-001/2024-234429078

Кадастровый номер:

78:34:0413501:1216

1	2	3	4	5	6	7	8
1165	1.9.1164	1.9.1165	283°5.5'	0.44	данные отсутствуют	данные отсутствуют	данные отсутствуют
1166	1.9.1165	1.9.1166	283°23.5'	0.43	данные отсутствуют	данные отсутствуют	данные отсутствуют
1167	1.9.1166	1.9.1167	283°5.5'	0.44	данные отсутствуют	данные отсутствуют	данные отсутствуют
1168	1.9.1167	1.9.1168	281°49.3'	0.44	данные отсутствуют	данные отсутствуют	данные отсутствуют
1169	1.9.1168	1.9.1169	282°5.7'	0.43	данные отсутствуют	данные отсутствуют	данные отсутствуют
1170	1.9.1169	1.9.1170	281°49.3'	0.44	данные отсутствуют	данные отсутствуют	данные отсутствуют
1171	1.9.1170	1.9.1171	281°49.3'	0.44	данные отсутствуют	данные отсутствуют	данные отсутствуют
1172	1.9.1171	1.9.1172	280°32.3'	0.44	данные отсутствуют	данные отсутствуют	данные отсутствуют
1173	1.9.1172	1.9.1173	280°32.3'	0.44	данные отсутствуют	данные отсутствуют	данные отсутствуют
1174	1.9.1173	1.9.1174	280°32.3'	0.44	данные отсутствуют	данные отсутствуют	данные отсутствуют
1175	1.9.1174	1.9.1175	280°32.3'	0.44	данные отсутствуют	данные отсутствуют	данные отсутствуют
1176	1.9.1175	1.9.1176	279°14.8'	0.44	данные отсутствуют	данные отсутствуют	данные отсутствуют
1177	1.9.1176	1.9.1177	280°32.3'	0.44	данные отсутствуют	данные отсутствуют	данные отсутствуют
1178	1.9.1177	1.9.1178	279°14.8'	0.44	данные отсутствуют	данные отсутствуют	данные отсутствуют
1179	1.9.1178	1.9.1179	279°14.8'	0.44	данные отсутствуют	данные отсутствуют	данные отсутствуют
1180	1.9.1179	1.9.1180	277°56.6'	0.43	данные отсутствуют	данные отсутствуют	данные отсутствуют



ДОКУМЕНТ ПОДПИСАН
ЭЛЕКТРОННОЙ ПОДПИСЬЮ

Сертификат: 009F0BDC181A023B64597F1E2579BEFB50

Владелец: ФЕДЕРАЛЬНАЯ СЛУЖБА ГОСУДАРСТВЕННОЙ

РЕГИСТРАЦИИ, КАДАСТРА И КАРТОГРАФИИ

Действителен: с 02.08.2024 по 26.10.2025

полное наименование должности

инициалы, фамилия

Земельный участок

вид объекта недвижимости

Лист № 47 раздела 3.1

Всего листов раздела 3.1: 49

Всего разделов: 8

Всего листов выписки: 475

19.09.2024г. № КУВИ-001/2024-234429078

Кадастровый номер:

78:34:0413501:1216

1	2	3	4	5	6	7	8
1181	1.9.1180	1.9.1181	277°45.9'	0.44	данные отсутствуют	данные отсутствуют	данные отсутствуют
1182	1.9.1181	1.9.1182	279°14.8'	0.44	данные отсутствуют	данные отсутствуют	данные отсутствуют
1183	1.9.1182	1.9.1183	276°38.0'	0.43	данные отсутствуют	данные отсутствуют	данные отсутствуют
1184	1.9.1183	1.9.1184	277°45.9'	0.44	данные отсутствуют	данные отсутствуют	данные отсутствуют
1185	1.9.1184	1.9.1185	276°38.0'	0.43	данные отсутствуют	данные отсутствуют	данные отсутствуют
1186	1.9.1185	1.9.1186	277°56.6'	0.43	данные отсутствуют	данные отсутствуют	данные отсутствуют
1187	1.9.1186	1.9.1187	276°29.0'	0.44	данные отсутствуют	данные отсутствуют	данные отсутствуют
1188	1.9.1187	1.9.1188	275°18.9'	0.43	данные отсутствуют	данные отсутствуют	данные отсутствуют
1189	1.9.1188	1.9.1189	276°29.0'	0.44	данные отсутствуют	данные отсутствуют	данные отсутствуют
1190	1.9.1189	1.9.1190	275°18.9'	0.43	данные отсутствуют	данные отсутствуют	данные отсутствуют
1191	1.9.1190	1.9.1191	275°11.6'	0.44	данные отсутствуют	данные отсутствуют	данные отсутствуют
1192	1.9.1191	1.9.1192	275°18.9'	0.43	данные отсутствуют	данные отсутствуют	данные отсутствуют
1193	1.9.1192	1.9.1193	273°54.0'	0.44	данные отсутствуют	данные отсутствуют	данные отсутствуют
1194	1.9.1193	1.9.1194	275°18.9'	0.43	данные отсутствуют	данные отсутствуют	данные отсутствуют
1195	1.9.1194	1.9.1195	273°54.0'	0.44	данные отсутствуют	данные отсутствуют	данные отсутствуют
1196	1.9.1195	1.9.1196	273°22.0'	0.51	данные отсутствуют	данные отсутствуют	данные отсутствуют



ДОКУМЕНТ ПОДПИСАН
ЭЛЕКТРОННОЙ ПОДПИСЬЮ

Сертификат: 009F0BDC181A023B64597F1E2579BEFB50

Владелец: ФЕДЕРАЛЬНАЯ СЛУЖБА ГОСУДАРСТВЕННОЙ

РЕГИСТРАЦИИ, КАДАСТРА И КАРТОГРАФИИ

Действителен: с 02.08.2024 по 26.10.2025

полное наименование должности

инициалы, фамилия

Земельный участок

вид объекта недвижимости

Лист № 48 раздела 3.1

Всего листов раздела 3.1: 49

Всего разделов: 8

Всего листов выписки: 475

19.09.2024г. № КУВИ-001/2024-234429078

Кадастровый номер:

78:34:0413501:1216

1	2	3	4	5	6	7	8
1197	1.9.1196	1.9.1197	273°10.8`	0.36	данные отсутствуют	данные отсутствуют	данные отсутствуют
1198	1.9.1197	1.9.1198	273°54.0`	0.44	данные отсутствуют	данные отсутствуют	данные отсутствуют
1199	1.9.1198	1.9.1199	272°39.8`	0.43	данные отсутствуют	данные отсутствуют	данные отсутствуют
1200	1.9.1199	1.9.1200	272°36.2`	0.44	данные отсутствуют	данные отсутствуют	данные отсутствуют
1201	1.9.1200	1.9.1201	271°18.1`	0.44	данные отсутствуют	данные отсутствуют	данные отсутствуют
1202	1.9.1201	1.9.1202	272°39.8`	0.43	данные отсутствуют	данные отсутствуют	данные отсутствуют
1203	1.9.1202	1.9.1203	271°18.1`	0.44	данные отсутствуют	данные отсутствуют	данные отсутствуют
1204	1.9.1203	1.9.1204	271°18.1`	0.44	данные отсутствуют	данные отсутствуют	данные отсутствуют
1205	1.9.1204	1.9.1205	271°18.1`	0.44	данные отсутствуют	данные отсутствуют	данные отсутствуют
1206	1.9.1205	1.9.1206	270°0.0`	0.43	данные отсутствуют	данные отсутствуют	данные отсутствуют
1207	1.9.1206	1.9.1207	270°0.0`	0.44	данные отсутствуют	данные отсутствуют	данные отсутствуют
1208	1.9.1207	1.9.1208	270°0.0`	0.44	данные отсутствуют	данные отсутствуют	данные отсутствуют
1209	1.9.1208	1.9.1209	270°0.0`	0.43	данные отсутствуют	данные отсутствуют	данные отсутствуют
1210	1.9.1209	1.9.1210	270°0.0`	0.44	данные отсутствуют	данные отсутствуют	данные отсутствуют
1211	1.9.1210	1.9.1211	268°41.9`	0.44	данные отсутствуют	данные отсутствуют	данные отсутствуют
1212	1.9.1211	1.9.1212	268°40.1`	0.43	данные отсутствуют	данные отсутствуют	данные отсутствуют



ДОКУМЕНТ ПОДПИСАН
ЭЛЕКТРОННОЙ ПОДПИСЬЮ

Сертификат: 009F0BDC181A023B64597F1E2579BEFB50

Владелец: ФЕДЕРАЛЬНАЯ СЛУЖБА ГОСУДАРСТВЕННОЙ

РЕГИСТРАЦИИ, КАДАСТРА И КАРТОГРАФИИ

Действителен: с 02.08.2024 по 26.10.2025

полное наименование должности

инициалы, фамилия

Земельный участок

вид объекта недвижимости

Лист № 49 раздела 3.1

Всего листов раздела 3.1: 49

Всего разделов: 8

Всего листов выписки: 475

19.09.2024г. № КУВИ-001/2024-234429078

Кадастровый номер:

78:34:0413501:1216

1	2	3	4	5	6	7	8
1213	1.9.1212	1.9.1213	268°41.9'	0.44	данные отсутствуют	данные отсутствуют	данные отсутствуют
1214	1.9.1213	1.9.1214	267°23.8'	0.44	данные отсутствуют	данные отсутствуют	данные отсутствуют
1215	1.9.1214	1.9.1215	268°40.1'	0.43	данные отсутствуют	данные отсутствуют	данные отсутствуют
1216	1.9.1215	1.9.1216	267°23.8'	0.44	данные отсутствуют	данные отсутствуют	данные отсутствуют
1217	1.9.1216	1.9.1217	267°23.8'	0.44	данные отсутствуют	данные отсутствуют	данные отсутствуют
1218	1.9.1217	1.9.1218	267°20.2'	0.43	данные отсутствуют	данные отсутствуют	данные отсутствуют
1219	1.9.1218	1.9.1219	266°6.0'	0.44	данные отсутствуют	данные отсутствуют	данные отсутствуют
1220	1.9.1219	1.9.716	175°38.2'	3.81	данные отсутствуют	данные отсутствуют	данные отсутствуют
1221	1.10.1220	1.10.1221	89°39.5'	5.03	данные отсутствуют	данные отсутствуют	данные отсутствуют
1222	1.10.1221	1.10.1222	359°38.1'	4.71	данные отсутствуют	данные отсутствуют	данные отсутствуют
1223	1.10.1222	1.10.1223	269°18.8'	5.01	данные отсутствуют	данные отсутствуют	данные отсутствуют
1224	1.10.1223	1.10.1220	179°52.7'	4.68	данные отсутствуют	данные отсутствуют	данные отсутствуют



ДОКУМЕНТ ПОДПИСАН
ЭЛЕКТРОННОЙ ПОДПИСЬЮ

Сертификат: 009F0BDC181A023B64597F1E2579BEFB50

Владелец: ФЕДЕРАЛЬНАЯ СЛУЖБА ГОСУДАРСТВЕННОЙ

РЕГИСТРАЦИИ, КАДАСТРА И КАРТОГРАФИИ

Действителен: с 02.08.2024 по 26.10.2025

полное наименование должности

инициалы, фамилия

Выписка из Единого государственного реестра недвижимости об объекте недвижимости

Описание местоположения земельного участка

Земельный участок			
вид объекта недвижимости			
Лист № 1 раздела 3.2	Всего листов раздела 3.2: 43	Всего разделов: 8	Всего листов выписки: 475
19.09.2024г. № КУВИ-001/2024-234429078			
Кадастровый номер:		78:34:0413501:1216	

Сведения о характерных точках границы земельного участка				
Система координат СК-1964				
Номер точки	Координаты, м		Описание закрепления на местности	Средняя квадратичная погрешность определения координат характерных точек границ земельного участка, м
	X	Y		
1	2	3	4	5
1	101320.53	110921.15	-	-
2	101167.27	110933.94	-	0.1
3	101168.25	110943.74	-	0.1
4	100934.49	110963.6	-	0.1
5	100937.51	110961.73	-	0.1
6	100942.4	110957.78	-	0.1
7	100947.86	110952.74	-	0.1
8	100956.85	110943.75	-	0.1
9	100958.74	110940.93	-	0.1
10	100959.26	110937.37	-	0.1
11	100959.43	110933.02	-	0.1
12	100959.34	110931.19	-	0.1
13	100959.24	110930.76	-	-
14	100959.13	110930.34	-	-
15	100959.03	110929.91	-	-
16	100958.93	110929.49	-	-
17	100958.83	110929.06	-	-
18	100958.73	110928.63	-	-
19	100958.63	110928.21	-	-
20	100958.53	110927.78	-	-
21	100958.43	110927.35	-	-
22	100958.33	110926.92	-	-

 ДОКУМЕНТ ПОДПИСАН ЭЛЕКТРОННОЙ ПОДПИСЬЮ Сертификат: 009F0BDC181A023B64597F1E2579BEFB50 Владелец: ФЕДЕРАЛЬНАЯ СЛУЖБА ГОСУДАРСТВЕННОЙ РЕГИСТРАЦИИ, КАДАСТРА И КАРТОГРАФИИ Действителен: с 02.08.2024 по 26.10.2025	инициалы, фамилия
полное наименование должности	

Земельный участок

вид объекта недвижимости

Лист № 2 раздела 3.2

Всего листов раздела 3.2: 43

Всего разделов: 8

Всего листов выписки: 475

19.09.2024г. № КУВИ-001/2024-234429078

Кадастровый номер:

78:34:0413501:1216

1	2	3	4	5
23	100958.24	110926.5	-	-
24	100958.14	110926.07	-	-
25	100958.05	110925.64	-	-
26	100957.95	110925.21	-	-
27	100957.86	110924.79	-	-
28	100957.77	110924.36	-	-
29	100957.67	110923.93	-	-
30	100957.58	110923.5	-	-
31	100957.49	110923.07	-	-
32	100957.4	110922.64	-	-
33	100957.31	110922.21	-	-
34	100957.23	110921.78	-	-
35	100957.14	110921.35	-	-
36	100957.05	110920.92	-	-
37	100956.97	110920.5	-	-
38	100956.88	110920.07	-	-
39	100956.8	110919.64	-	-
40	100956.71	110919.21	-	-
41	100956.63	110918.77	-	-
42	100956.55	110918.34	-	-
43	100956.47	110917.91	-	-
44	100956.39	110917.48	-	-
45	100956.31	110917.05	-	-
46	100956.23	110916.62	-	-
47	100956.15	110916.19	-	-
48	100956.07	110915.76	-	-
49	100955.99	110915.33	-	-
50	100955.92	110914.9	-	-
51	100955.84	110914.46	-	-



ДОКУМЕНТ ПОДПИСАН
ЭЛЕКТРОННОЙ ПОДПИСЬЮ

Сертификат: 009F0BDC181A023B64597F1E2579BEFB50

Владелец: ФЕДЕРАЛЬНАЯ СЛУЖБА ГОСУДАРСТВЕННОЙ

РЕГИСТРАЦИИ, КАДАСТРА И КАРТОГРАФИИ

Действителен: с 02.08.2024 по 26.10.2025

полное наименование должности

инициалы, фамилия

Земельный участок

вид объекта недвижимости

Лист № 3 раздела 3.2

Всего листов раздела 3.2: 43

Всего разделов: 8

Всего листов выписки: 475

19.09.2024г. № КУВИ-001/2024-234429078

Кадастровый номер:

78:34:0413501:1216

1	2	3	4	5
52	100955.76	110913.99	-	0.1
53	100955.69	110913.6	-	-
54	100955.62	110913.17	-	-
55	100955.55	110912.74	-	-
56	100955.48	110912.3	-	-
57	100955.41	110911.87	-	-
58	100955.34	110911.44	-	-
59	100955.27	110911.01	-	-
60	100955.2	110910.57	-	-
61	100955.13	110910.14	-	-
62	100955.06	110909.71	-	-
63	100955	110909.27	-	-
64	100954.93	110908.84	-	-
65	100954.87	110908.41	-	-
66	100954.8	110907.97	-	-
67	100954.74	110907.54	-	-
68	100954.68	110907.11	-	-
69	100954.61	110906.67	-	-
70	100954.55	110906.24	-	-
71	100954.49	110905.8	-	-
72	100954.43	110905.37	-	-
73	100954.37	110904.94	-	-
74	100954.32	110904.5	-	-
75	100954.26	110904.07	-	-
76	100954.2	110903.63	-	-
77	100954.15	110903.2	-	-
78	100954.09	110902.76	-	-
79	100954.04	110902.33	-	-
80	100953.98	110901.89	-	-



ДОКУМЕНТ ПОДПИСАН
ЭЛЕКТРОННОЙ ПОДПИСЬЮ

Сертификат: 009F0BDC181A023B64597F1E2579BEFB50

Владелец: ФЕДЕРАЛЬНАЯ СЛУЖБА ГОСУДАРСТВЕННОЙ

РЕГИСТРАЦИИ, КАДАСТРА И КАРТОГРАФИИ

Действителен: с 02.08.2024 по 26.10.2025

полное наименование должности

инициалы, фамилия

Земельный участок

вид объекта недвижимости

Лист № 4 раздела 3.2

Всего листов раздела 3.2: 43

Всего разделов: 8

Всего листов выписки: 475

19.09.2024г. № КУВИ-001/2024-234429078

Кадастровый номер:

78:34:0413501:1216

1	2	3	4	5
81	100953.93	110901.46	-	-
82	100953.88	110901.02	-	-
83	100953.83	110900.59	-	-
84	100953.78	110900.15	-	-
85	100953.73	110899.72	-	-
86	100953.68	110899.28	-	-
87	100953.63	110898.85	-	-
88	100953.59	110898.41	-	-
89	100953.54	110897.97	-	-
90	100953.49	110897.54	-	-
91	100953.45	110897.1	-	-
92	100953.4	110896.67	-	-
93	100953.36	110896.23	-	0.1
94	100953.33	110895.79	-	-
95	100953.3	110895.36	-	-
96	100953.28	110894.92	-	-
97	100953.25	110894.48	-	-
98	100953.23	110894.04	-	-
99	100953.2	110893.61	-	-
100	100953.18	110893.17	-	-
101	100953.16	110892.73	-	-
102	100953.14	110892.29	-	-
103	100953.12	110891.86	-	-
104	100953.1	110891.42	-	-
105	100953.08	110890.98	-	-
106	100953.07	110890.54	-	-
107	100953.05	110890.11	-	-
108	100953.04	110889.67	-	-
109	100953.02	110889.23	-	-



ДОКУМЕНТ ПОДПИСАН
ЭЛЕКТРОННОЙ ПОДПИСЬЮ

Сертификат: 009F0BDC181A023B64597F1E2579BEFB50

Владелец: ФЕДЕРАЛЬНАЯ СЛУЖБА ГОСУДАРСТВЕННОЙ

РЕГИСТРАЦИИ, КАДАСТРА И КАРТОГРАФИИ

Действителен: с 02.08.2024 по 26.10.2025

полное наименование должности

инициалы, фамилия

Земельный участок

вид объекта недвижимости

Лист № 5 раздела 3.2

Всего листов раздела 3.2: 43

Всего разделов: 8

Всего листов выписки: 475

19.09.2024г. № КУВИ-001/2024-234429078

Кадастровый номер:

78:34:0413501:1216

1	2	3	4	5
110	100953.01	110888.79	-	-
111	100953	110888.35	-	-
112	100952.99	110887.92	-	-
113	100952.98	110887.48	-	-
114	100952.97	110887.04	-	-
115	100952.96	110886.6	-	-
116	100952.95	110886.16	-	-
117	100952.95	110885.73	-	-
118	100952.94	110885.29	-	-
119	100952.94	110884.85	-	-
120	100952.93	110884.41	-	-
121	100952.93	110883.97	-	-
122	100952.93	110883.54	-	-
123	100952.93	110883.1	-	-
124	100952.93	110882.66	-	-
125	100952.93	110882.22	-	-
126	100952.94	110881.78	-	-
127	100952.94	110881.35	-	-
128	100952.95	110880.91	-	-
129	100952.95	110880.47	-	-
130	100952.96	110880.03	-	-
131	100952.97	110879.59	-	-
132	100952.97	110879.16	-	-
133	100952.98	110878.72	-	-
134	100953	110878.1	-	0.1
135	100953.01	110877.84	-	-
136	100953.02	110877.41	-	-
137	100953.03	110876.97	-	-
138	100953.05	110876.53	-	-



ДОКУМЕНТ ПОДПИСАН
ЭЛЕКТРОННОЙ ПОДПИСЬЮ

Сертификат: 009F0BDC181A023B64597F1E2579BEFB50

Владелец: ФЕДЕРАЛЬНАЯ СЛУЖБА ГОСУДАРСТВЕННОЙ

РЕГИСТРАЦИИ, КАДАСТРА И КАРТОГРАФИИ

Действителен: с 02.08.2024 по 26.10.2025

полное наименование должности

инициалы, фамилия

Земельный участок

вид объекта недвижимости

Лист № 6 раздела 3.2

Всего листов раздела 3.2: 43

Всего разделов: 8

Всего листов выписки: 475

19.09.2024г. № КУВИ-001/2024-234429078

Кадастровый номер:

78:34:0413501:1216

1	2	3	4	5
139	100953.06	110876.09	-	-
140	100953.08	110875.65	-	-
141	100953.1	110875.22	-	-
142	100953.12	110874.78	-	-
143	100953.14	110874.34	-	-
144	100953.16	110873.9	-	-
145	100953.18	110873.47	-	-
146	100953.2	110873.03	-	-
147	100953.22	110872.59	-	-
148	100953.25	110872.15	-	-
149	100953.27	110871.72	-	-
150	100953.3	110871.28	-	-
151	100953.33	110870.84	-	-
152	100953.36	110870.41	-	-
153	100953.39	110869.97	-	-
154	100953.42	110869.53	-	-
155	100953.45	110869.09	-	-
156	100953.48	110868.66	-	-
157	100953.51	110868.22	-	-
158	100953.55	110867.78	-	-
159	100953.58	110867.35	-	-
160	100953.62	110866.91	-	-
161	100953.66	110866.47	-	-
162	100953.69	110866.04	-	-
163	100953.73	110865.6	-	-
164	100953.77	110865.17	-	-
165	100953.81	110864.73	-	-
166	100953.86	110864.29	-	-
167	100953.9	110863.86	-	-



ДОКУМЕНТ ПОДПИСАН
ЭЛЕКТРОННОЙ ПОДПИСЬЮ

Сертификат: 009F0BDC181A023B64597F1E2579BEFB50

Владелец: ФЕДЕРАЛЬНАЯ СЛУЖБА ГОСУДАРСТВЕННОЙ

РЕГИСТРАЦИИ, КАДАСТРА И КАРТОГРАФИИ

Действителен: с 02.08.2024 по 26.10.2025

полное наименование должности

инициалы, фамилия

Земельный участок

вид объекта недвижимости

Лист № 7 раздела 3.2

Всего листов раздела 3.2: 43

Всего разделов: 8

Всего листов выписки: 475

19.09.2024г. № КУВИ-001/2024-234429078

Кадастровый номер:

78:34:0413501:1216

1	2	3	4	5
168	100953.94	110863.42	-	-
169	100953.99	110862.99	-	-
170	100954.04	110862.55	-	-
171	100954.08	110862.12	-	-
172	100954.13	110861.68	-	0.1
173	100954.17	110861.25	-	-
174	100954.23	110860.81	-	-
175	100954.28	110860.38	-	-
176	100954.35	110859.94	-	-
177	100954.42	110859.51	-	-
178	100954.49	110859.08	-	-
179	100954.57	110858.65	-	-
180	100954.66	110858.23	-	-
181	100954.76	110857.8	-	-
182	100954.86	110857.37	-	-
183	100954.96	110856.95	-	-
184	100955.08	110856.53	-	-
185	100955.19	110856.11	-	-
186	100955.32	110855.69	-	-
187	100955.45	110855.27	-	-
188	100955.59	110854.85	-	-
189	100955.73	110854.44	-	-
190	100955.88	110854.03	-	-
191	100956.03	110853.62	-	-
192	100956.19	110853.21	-	-
193	100956.36	110852.81	-	-
194	100956.53	110852.41	-	-
195	100956.71	110852.01	-	-
196	100956.89	110851.61	-	-



ДОКУМЕНТ ПОДПИСАН
ЭЛЕКТРОННОЙ ПОДПИСЬЮ

Сертификат: 009F0BDC181A023B64597F1E2579BEFB50

Владелец: ФЕДЕРАЛЬНАЯ СЛУЖБА ГОСУДАРСТВЕННОЙ

РЕГИСТРАЦИИ, КАДАСТРА И КАРТОГРАФИИ

Действителен: с 02.08.2024 по 26.10.2025

полное наименование должности

инициалы, фамилия

Земельный участок

вид объекта недвижимости

Лист № 8 раздела 3.2

Всего листов раздела 3.2: 43

Всего разделов: 8

Всего листов выписки: 475

19.09.2024г. № КУВИ-001/2024-234429078

Кадастровый номер:

78:34:0413501:1216

1	2	3	4	5
197	100957.08	110851.22	-	-
198	100957.28	110850.83	-	-
199	100957.48	110850.44	-	-
200	100957.69	110850.05	-	-
201	100957.9	110849.67	-	-
202	100958.12	110849.29	-	-
203	100958.34	110848.92	-	-
204	100958.57	110848.54	-	-
205	100958.81	110848.16	-	0.1
206	100959.04	110847.81	-	-
207	100959.28	110847.44	-	-
208	100959.53	110847.09	-	-
209	100959.79	110846.73	-	-
210	100960.05	110846.38	-	-
211	100960.31	110846.03	-	-
212	100960.58	110845.69	-	-
213	100960.86	110845.35	-	-
214	100961.14	110845.01	-	-
215	100961.42	110844.68	-	-
216	100961.71	110844.35	-	-
217	100962	110844.03	-	-
218	100962.3	110843.71	-	-
219	100962.61	110843.39	-	-
220	100962.91	110843.08	-	-
221	100963.23	110842.78	-	-
222	100963.54	110842.47	-	-
223	100963.86	110842.18	-	-
224	100964.19	110841.88	-	-
225	100964.52	110841.6	-	-



ДОКУМЕНТ ПОДПИСАН
ЭЛЕКТРОННОЙ ПОДПИСЬЮ

Сертификат: 009F0BDC181A023B64597F1E2579BEFB50

Владелец: ФЕДЕРАЛЬНАЯ СЛУЖБА ГОСУДАРСТВЕННОЙ

РЕГИСТРАЦИИ, КАДАСТРА И КАРТОГРАФИИ

Действителен: с 02.08.2024 по 26.10.2025

полное наименование должности

инициалы, фамилия

Земельный участок

вид объекта недвижимости

Лист № 9 раздела 3.2

Всего листов раздела 3.2: 43

Всего разделов: 8

Всего листов выписки: 475

19.09.2024г. № КУВИ-001/2024-234429078

Кадастровый номер:

78:34:0413501:1216

1	2	3	4	5
226	100964.85	110841.31	-	-
227	100965.19	110841.04	-	-
228	100965.53	110840.76	-	-
229	100965.87	110840.49	-	-
230	100966.22	110840.23	-	-
231	100966.58	110839.97	-	-
232	100966.93	110839.72	-	-
233	100967.29	110839.47	-	-
234	100967.66	110839.23	-	-
235	100968.02	110838.99	-	-
236	100968.39	110838.76	-	-
237	100968.77	110838.53	-	-
238	100969.14	110838.31	-	-
239	100969.52	110838.1	-	-
240	100969.91	110837.89	-	-
241	100970.29	110837.68	-	-
242	100970.68	110837.48	-	-
243	100971.08	110837.29	-	-
244	100971.47	110837.1	-	0.1
245	100971.82	110836.8	-	-
246	100972.07	110836.41	-	-
247	100972.22	110835.98	-	-
248	100972.25	110835.52	-	-
249	100972.2	110835.21	-	0.1
250	100971.95	110834.65	-	-
251	100971.65	110834.3	-	-
252	100971.27	110834.05	-	-
253	100970.83	110833.9	-	0.1
254	100970.44	110834.1	-	-



ДОКУМЕНТ ПОДПИСАН
ЭЛЕКТРОННОЙ ПОДПИСЬЮ

Сертификат: 009F0BDC181A023B64597F1E2579BEFB50

Владелец: ФЕДЕРАЛЬНАЯ СЛУЖБА ГОСУДАРСТВЕННОЙ

РЕГИСТРАЦИИ, КАДАСТРА И КАРТОГРАФИИ

Действителен: с 02.08.2024 по 26.10.2025

полное наименование должности

инициалы, фамилия

Земельный участок

вид объекта недвижимости

Лист № 10 раздела 3.2

Всего листов раздела 3.2: 43

Всего разделов: 8

Всего листов выписки: 475

19.09.2024г. № КУВИ-001/2024-234429078

Кадастровый номер:

78:34:0413501:1216

1	2	3	4	5
255	100970.05	110834.3	-	-
256	100969.67	110834.51	-	-
257	100969.29	110834.72	-	-
258	100968.91	110834.94	-	-
259	100968.53	110835.16	-	-
260	100968.16	110835.39	-	-
261	100967.78	110835.62	-	-
262	100967.41	110835.85	-	-
263	100967.05	110836.09	-	-
264	100966.69	110836.34	-	-
265	100966.32	110836.58	-	-
266	100965.97	110836.84	-	-
267	100965.61	110837.09	-	-
268	100965.26	110837.35	-	-
269	100964.91	110837.62	-	-
270	100964.57	110837.89	-	-
271	100964.23	110838.16	-	-
272	100963.89	110838.44	-	-
273	100963.68	110838.61	-	0.1
274	100963.22	110839	-	-
275	100962.89	110839.29	-	-
276	100962.57	110839.58	-	-
277	100962.25	110839.88	-	-
278	100961.93	110840.18	-	-
279	100961.61	110840.48	-	-
280	100961.3	110840.79	-	-
281	100961	110841.1	-	-
282	100960.69	110841.42	-	-
283	100960.39	110841.74	-	-



ДОКУМЕНТ ПОДПИСАН
ЭЛЕКТРОННОЙ ПОДПИСЬЮ

Сертификат: 009F0BDC181A023B64597F1E2579BEFB50

Владелец: ФЕДЕРАЛЬНАЯ СЛУЖБА ГОСУДАРСТВЕННОЙ

РЕГИСТРАЦИИ, КАДАСТРА И КАРТОГРАФИИ

Действителен: с 02.08.2024 по 26.10.2025

полное наименование должности

инициалы, фамилия

Земельный участок

вид объекта недвижимости

Лист № 11 раздела 3.2

Всего листов раздела 3.2: 43

Всего разделов: 8

Всего листов выписки: 475

19.09.2024г. № КУВИ-001/2024-234429078

Кадастровый номер:

78:34:0413501:1216

1	2	3	4	5
284	100960.1	110842.06	-	-
285	100959.81	110842.39	-	-
286	100959.52	110842.72	-	-
287	100959.23	110843.05	-	-
288	100958.95	110843.38	-	-
289	100958.68	110843.72	-	-
290	100958.41	110844.07	-	-
291	100958.14	110844.41	-	-
292	100957.87	110844.76	-	-
293	100957.62	110845.11	-	-
294	100957.36	110845.47	-	-
295	100957.11	110845.83	-	-
296	100956.86	110846.19	-	-
297	100956.62	110846.55	-	-
298	100956.38	110846.92	-	-
299	100956.15	110847.29	-	-
300	100955.92	110847.66	-	-
301	100955.69	110848.03	-	-
302	100955.47	110848.41	-	-
303	100955.26	110848.79	-	-
304	100955.04	110849.17	-	-
305	100954.84	110849.56	-	-
306	100954.64	110849.95	-	-
307	100954.44	110850.34	-	-
308	100954.24	110850.73	-	-
309	100954.06	110851.12	-	-
310	100953.87	110851.52	-	-
311	100953.69	110851.92	-	-
312	100953.52	110852.32	-	-



ДОКУМЕНТ ПОДПИСАН
ЭЛЕКТРОННОЙ ПОДПИСЬЮ

Сертификат: 009F0BDC181A023B64597F1E2579BEFB50

Владелец: ФЕДЕРАЛЬНАЯ СЛУЖБА ГОСУДАРСТВЕННОЙ

РЕГИСТРАЦИИ, КАДАСТРА И КАРТОГРАФИИ

Действителен: с 02.08.2024 по 26.10.2025

полное наименование должности

инициалы, фамилия

Земельный участок

вид объекта недвижимости

Лист № 12 раздела 3.2

Всего листов раздела 3.2: 43

Всего разделов: 8

Всего листов выписки: 475

19.09.2024г. № КУВИ-001/2024-234429078

Кадастровый номер:

78:34:0413501:1216

1	2	3	4	5
313	100953.35	110852.73	-	-
314	100953.19	110853.13	-	-
315	100953.03	110853.54	-	-
316	100952.87	110853.95	-	-
317	100952.72	110854.36	-	-
318	100952.58	110854.77	-	-
319	100952.44	110855.18	-	-
320	100952.3	110855.6	-	0.1
321	100952.23	110856.03	-	-
322	100952.16	110856.46	-	-
323	100952.1	110856.9	-	-
324	100952.03	110857.33	-	-
325	100951.97	110857.76	-	-
326	100951.91	110858.2	-	-
327	100951.84	110858.63	-	-
328	100951.78	110859.06	-	-
329	100951.72	110859.5	-	-
330	100951.66	110859.93	-	-
331	100951.61	110860.36	-	-
332	100951.55	110860.8	-	-
333	100951.49	110861.23	-	-
334	100951.44	110861.66	-	-
335	100951.38	110862.1	-	-
336	100951.33	110862.53	-	-
337	100951.28	110862.97	-	-
338	100951.23	110863.4	-	-
339	100951.18	110863.84	-	-
340	100951.13	110864.27	-	-
341	100951.08	110864.71	-	-



ДОКУМЕНТ ПОДПИСАН
ЭЛЕКТРОННОЙ ПОДПИСЬЮ

Сертификат: 009F0BDC181A023B64597F1E2579BEFB50

Владелец: ФЕДЕРАЛЬНАЯ СЛУЖБА ГОСУДАРСТВЕННОЙ

РЕГИСТРАЦИИ, КАДАСТРА И КАРТОГРАФИИ

Действителен: с 02.08.2024 по 26.10.2025

полное наименование должности

инициалы, фамилия

Земельный участок

вид объекта недвижимости

Лист № 13 раздела 3.2

Всего листов раздела 3.2: 43

Всего разделов: 8

Всего листов выписки: 475

19.09.2024г. № КУВИ-001/2024-234429078

Кадастровый номер:

78:34:0413501:1216

1	2	3	4	5
342	100951.03	110865.14	-	-
343	100950.99	110865.58	-	-
344	100950.94	110866.01	-	-
345	100950.9	110866.45	-	-
346	100950.86	110866.88	-	-
347	100950.81	110867.32	-	-
348	100950.77	110867.75	-	-
349	100950.73	110868.19	-	-
350	100950.69	110868.63	-	-
351	100950.66	110869.06	-	-
352	100950.62	110869.5	-	-
353	100950.58	110869.93	-	-
354	100950.55	110870.37	-	-
355	100950.51	110870.81	-	-
356	100950.48	110871.24	-	-
357	100950.45	110871.68	-	-
358	100950.42	110872.11	-	-
359	100950.39	110872.55	-	-
360	100950.36	110872.99	-	-
361	100950.33	110873.42	-	-
362	100950.3	110873.86	-	-
363	100950.28	110874.3	-	-
364	100950.25	110874.74	-	-
365	100950.23	110875.17	-	-
366	100950.21	110875.61	-	-
367	100950.18	110876.05	-	-
368	100950.16	110876.48	-	-
369	100950.14	110876.92	-	-
370	100950.13	110877.36	-	-



ДОКУМЕНТ ПОДПИСАН
ЭЛЕКТРОННОЙ ПОДПИСЬЮ

Сертификат: 009F0BDC181A023B64597F1E2579BEFB50

Владелец: ФЕДЕРАЛЬНАЯ СЛУЖБА ГОСУДАРСТВЕННОЙ

РЕГИСТРАЦИИ, КАДАСТРА И КАРТОГРАФИИ

Действителен: с 02.08.2024 по 26.10.2025

полное наименование должности

инициалы, фамилия

Земельный участок

вид объекта недвижимости

Лист № 14 раздела 3.2

Всего листов раздела 3.2: 43

Всего разделов: 8

Всего листов выписки: 475

19.09.2024г. № КУВИ-001/2024-234429078

Кадастровый номер:

78:34:0413501:1216

1	2	3	4	5
371	100950.11	110877.79	-	-
372	100950.09	110878.23	-	-
373	100950.07	110878.67	-	-
374	100950.06	110879.11	-	-
375	100950.05	110879.54	-	-
376	100950.03	110879.98	-	-
377	100950.02	110880.42	-	-
378	100950.01	110880.86	-	0.1
379	100950	110881.29	-	-
380	100949.99	110881.73	-	-
381	100949.98	110882.17	-	-
382	100949.98	110882.61	-	-
383	100949.97	110883.04	-	-
384	100949.97	110883.48	-	-
385	100949.96	110883.92	-	-
386	100949.96	110884.36	-	-
387	100949.96	110884.79	-	-
388	100949.96	110885.23	-	-
389	100949.96	110885.67	-	-
390	100949.96	110886.11	-	-
391	100949.96	110886.54	-	-
392	100949.96	110886.98	-	-
393	100949.97	110887.42	-	-
394	100949.97	110887.86	-	-
395	100949.98	110888.29	-	-
396	100949.99	110888.73	-	-
397	100950	110889.17	-	-
398	100950	110889.61	-	-
399	100950.02	110890.04	-	-



ДОКУМЕНТ ПОДПИСАН
ЭЛЕКТРОННОЙ ПОДПИСЬЮ

Сертификат: 009F0BDC181A023B64597F1E2579BEFB50

Владелец: ФЕДЕРАЛЬНАЯ СЛУЖБА ГОСУДАРСТВЕННОЙ

РЕГИСТРАЦИИ, КАДАСТРА И КАРТОГРАФИИ

Действителен: с 02.08.2024 по 26.10.2025

полное наименование должности

инициалы, фамилия

Земельный участок

вид объекта недвижимости

Лист № 15 раздела 3.2

Всего листов раздела 3.2: 43

Всего разделов: 8

Всего листов выписки: 475

19.09.2024г. № КУВИ-001/2024-234429078

Кадастровый номер:

78:34:0413501:1216

1	2	3	4	5
400	100950.03	110890.48	-	-
401	100950.04	110890.92	-	-
402	100950.05	110891.36	-	-
403	100950.07	110891.79	-	-
404	100950.08	110892.23	-	-
405	100950.1	110892.67	-	-
406	100950.12	110893.1	-	-
407	100950.13	110893.54	-	-
408	100950.15	110893.98	-	-
409	100950.17	110894.42	-	-
410	100950.2	110894.85	-	-
411	100950.22	110895.29	-	-
412	100950.24	110895.73	-	-
413	100950.27	110896.16	-	-
414	100950.29	110896.6	-	-
415	100950.32	110897.04	-	-
416	100950.34	110897.47	-	-
417	100950.37	110897.91	-	-
418	100950.4	110898.35	-	-
419	100950.43	110898.78	-	-
420	100950.46	110899.22	-	-
421	100950.5	110899.66	-	-
422	100950.53	110900.09	-	-
423	100950.56	110900.53	-	-
424	100950.6	110900.97	-	-
425	100950.64	110901.4	-	-
426	100950.67	110901.84	-	-
427	100950.71	110902.27	-	-
428	100950.75	110902.71	-	-



ДОКУМЕНТ ПОДПИСАН
ЭЛЕКТРОННОЙ ПОДПИСЬЮ

Сертификат: 009F0BDC181A023B64597F1E2579BEFB50

Владелец: ФЕДЕРАЛЬНАЯ СЛУЖБА ГОСУДАРСТВЕННОЙ

РЕГИСТРАЦИИ, КАДАСТРА И КАРТОГРАФИИ

Действителен: с 02.08.2024 по 26.10.2025

полное наименование должности

инициалы, фамилия

Земельный участок

вид объекта недвижимости

Лист № 16 раздела 3.2

Всего листов раздела 3.2: 43

Всего разделов: 8

Всего листов выписки: 475

19.09.2024г. № КУВИ-001/2024-234429078

Кадастровый номер:

78:34:0413501:1216

1	2	3	4	5
429	100950.79	110903.14	-	-
430	100950.83	110903.58	-	-
431	100950.88	110904.02	-	-
432	100950.92	110904.45	-	-
433	100950.96	110904.89	-	-
434	100951.01	110905.32	-	-
435	100951.06	110905.76	-	-
436	100951.1	110906.19	-	-
437	100951.15	110906.63	-	-
438	100951.2	110907.06	-	-
439	100951.25	110907.5	-	-
440	100951.3	110907.93	-	-
441	100951.36	110908.36	-	-
442	100951.41	110908.8	-	-
443	100951.46	110909.23	-	-
444	100951.52	110909.67	-	-
445	100951.58	110910.1	-	-
446	100951.63	110910.53	-	-
447	100951.69	110910.97	-	-
448	100951.75	110911.4	-	-
449	100951.81	110911.84	-	-
450	100951.87	110912.27	-	-
451	100951.94	110912.7	-	-
452	100952	110913.13	-	-
453	100952.06	110913.57	-	-
454	100952.13	110914	-	0.1
455	100952.16	110914.44	-	-
456	100952.19	110914.88	-	-
457	100952.22	110915.32	-	-



ДОКУМЕНТ ПОДПИСАН
ЭЛЕКТРОННОЙ ПОДПИСЬЮ

Сертификат: 009F0BDC181A023B64597F1E2579BEFB50

Владелец: ФЕДЕРАЛЬНАЯ СЛУЖБА ГОСУДАРСТВЕННОЙ

РЕГИСТРАЦИИ, КАДАСТРА И КАРТОГРАФИИ

Действителен: с 02.08.2024 по 26.10.2025

полное наименование должности

инициалы, фамилия

Земельный участок

вид объекта недвижимости

Лист № 17 раздела 3.2

Всего листов раздела 3.2: 43

Всего разделов: 8

Всего листов выписки: 475

19.09.2024г. № КУВИ-001/2024-234429078

Кадастровый номер:

78:34:0413501:1216

1	2	3	4	5
458	100952.26	110915.76	-	-
459	100952.31	110916.19	-	-
460	100952.35	110916.63	-	-
461	100952.41	110917.07	-	-
462	100952.46	110917.5	-	-
463	100952.52	110917.94	-	-
464	100952.59	110918.37	-	-
465	100952.66	110918.81	-	-
466	100952.73	110919.24	-	-
467	100952.81	110919.68	-	-
468	100952.89	110920.11	-	-
469	100952.98	110920.54	-	-
470	100953.07	110920.97	-	-
471	100953.16	110921.4	-	-
472	100953.26	110921.83	-	-
473	100953.36	110922.26	-	-
474	100953.47	110922.68	-	-
475	100953.58	110923.11	-	-
476	100953.65	110923.36	-	0.1
477	100953.82	110923.96	-	-
478	100953.94	110924.38	-	-
479	100954.07	110924.8	-	-
480	100954.2	110925.22	-	-
481	100954.34	110925.64	-	-
482	100954.48	110926.06	-	-
483	100954.62	110926.47	-	-
484	100954.77	110926.89	-	-
485	100954.92	110927.3	-	-
486	100955.08	110927.71	-	-



ДОКУМЕНТ ПОДПИСАН
ЭЛЕКТРОННОЙ ПОДПИСЬЮ

Сертификат: 009F0BDC181A023B64597F1E2579BEFB50

Владелец: ФЕДЕРАЛЬНАЯ СЛУЖБА ГОСУДАРСТВЕННОЙ

РЕГИСТРАЦИИ, КАДАСТРА И КАРТОГРАФИИ

Действителен: с 02.08.2024 по 26.10.2025

полное наименование должности

инициалы, фамилия

Земельный участок

вид объекта недвижимости

Лист № 18 раздела 3.2

Всего листов раздела 3.2: 43

Всего разделов: 8

Всего листов выписки: 475

19.09.2024г. № КУВИ-001/2024-234429078

Кадастровый номер:

78:34:0413501:1216

1	2	3	4	5
487	100955.24	110928.12	-	-
488	100955.4	110928.53	-	-
489	100955.57	110928.94	-	-
490	100955.74	110929.34	-	-
491	100955.91	110929.75	-	-
492	100956.09	110930.15	-	-
493	100956.28	110930.55	-	-
494	100956.46	110930.95	-	-
495	100956.66	110931.34	-	-
496	100956.85	110931.74	-	-
497	100957.05	110932.13	-	0.1
498	100957.12	110933.17	-	0.1
499	100955.73	110933.26	-	0.1
500	100955.63	110939.59	-	0.1
501	100954.62	110942.47	-	0.1
502	100949.66	110946.22	-	0.1
503	100945.35	110951.17	-	0.1
504	100937.2	110958.39	-	0.1
505	100934.18	110960.75	-	0.1
506	100931.15	110963.12	-	0.1
507	100930.21	110963.96	-	0.1
508	100923.1	110964.56	-	0.1
509	100905.37	110977.38	-	0.1
510	100902.47	111008.31	-	0.1
511	100894.35	111081.78	-	0.1
512	100878.86	111085.24	-	0.1
513	100877.81	111083.49	-	0.1
514	100842.02	111092.38	-	0.1
515	100841.82	111091.71	-	0.1



ДОКУМЕНТ ПОДПИСАН
ЭЛЕКТРОННОЙ ПОДПИСЬЮ

Сертификат: 009F0BDC181A023B64597F1E2579BEFB50

Владелец: ФЕДЕРАЛЬНАЯ СЛУЖБА ГОСУДАРСТВЕННОЙ

РЕГИСТРАЦИИ, КАДАСТРА И КАРТОГРАФИИ

Действителен: с 02.08.2024 по 26.10.2025

полное наименование должности

инициалы, фамилия

Земельный участок

вид объекта недвижимости

Лист № 19 раздела 3.2

Всего листов раздела 3.2: 43

Всего разделов: 8

Всего листов выписки: 475

19.09.2024г. № КУВИ-001/2024-234429078

Кадастровый номер:

78:34:0413501:1216

1	2	3	4	5
516	100838.39	111092.66	-	0.1
517	100838.44	111092.94	-	0.1
518	100833.96	111093.86	-	0.1
519	100828.47	111094.79	-	0.1
520	100832.16	111107.31	-	0.1
521	100833.57	111110.45	-	0.1
522	100834.13	111110.2	-	0.1
523	100840.66	111126.11	-	0.1
524	100839.92	111126.42	-	0.1
525	100844.56	111137.75	-	0.1
526	100834.86	111141.04	-	0.1
527	100837.6	111148.81	-	0.1
528	100835.25	111149.67	-	0.1
529	100839.95	111163.4	-	0.1
530	100828.29	111166.85	-	-
531	100775.76	111182.41	-	-
532	100773.2	111182.61	-	-
533	100632.7	111227.68	-	-
534	100632.83	111229.79	-	0.1
535	100632.01	111229.89	-	0.1
536	100630.39	111229.49	-	0.1
537	100541.39	111259.5	-	0.1
538	100389.84	111310.2	-	0.1
539	100386.44	111311	-	-
540	100379.18	111302.08	-	-
541	100368.33	111300.86	-	-
542	100363.93	111301.34	-	-
543	100363.93	111300.5	-	-
544	100361.57	111297.86	-	-



ДОКУМЕНТ ПОДПИСАН
ЭЛЕКТРОННОЙ ПОДПИСЬЮ

Сертификат: 009F0BDC181A023B64597F1E2579BEFB50

Владелец: ФЕДЕРАЛЬНАЯ СЛУЖБА ГОСУДАРСТВЕННОЙ

РЕГИСТРАЦИИ, КАДАСТРА И КАРТОГРАФИИ

Действителен: с 02.08.2024 по 26.10.2025

полное наименование должности

инициалы, фамилия

Земельный участок

вид объекта недвижимости

Лист № 20 раздела 3.2

Всего листов раздела 3.2: 43

Всего разделов: 8

Всего листов выписки: 475

19.09.2024г. № КУВИ-001/2024-234429078

Кадастровый номер:

78:34:0413501:1216

1	2	3	4	5
545	100280.51	111282.96	-	-
546	100278.27	111284.27	-	-
547	100272.36	111284.3	-	-
548	100272.3	111283.95	-	-
549	100267.39	111284.05	-	-
550	100267.34	111283.63	-	-
551	100260.28	111283.84	-	-
552	100248.21	111279.26	-	-
553	100244.7	111279.01	-	-
554	100188.13	111268.8	-	-
555	100155.14	111262.84	-	-
556	100113.14	111255.26	-	-
557	100117.97	111174.71	-	-
558	100052.95	111168.65	-	-
559	100055.59	111143.28	-	0.1
560	100061.62	111087.54	-	0.1
561	100062.6	111079.02	-	0.1
562	100083.63	110977.34	-	0.1
563	100104.65	110875.65	-	0.1
564	100107.89	110875.69	-	-
565	100201.11	110876.81	-	-
566	100435.83	110879.64	-	0.1
567	100434.81	110874.1	-	0.1
568	100436.01	110848.17	-	0.1
569	100431.38	110681.71	-	0.1
570	100434.24	110629.45	-	0.1
571	100434.61	110356.01	-	0.1
572	100435.56	110354.76	-	0.1
573	100511.11	110350.93	-	0.1



ДОКУМЕНТ ПОДПИСАН
ЭЛЕКТРОННОЙ ПОДПИСЬЮ

Сертификат: 009F0BDC181A023B64597F1E2579BEFB50

Владелец: ФЕДЕРАЛЬНАЯ СЛУЖБА ГОСУДАРСТВЕННОЙ

РЕГИСТРАЦИИ, КАДАСТРА И КАРТОГРАФИИ

Действителен: с 02.08.2024 по 26.10.2025

полное наименование должности

инициалы, фамилия

Земельный участок

вид объекта недвижимости

Лист № 21 раздела 3.2

Всего листов раздела 3.2: 43

Всего разделов: 8

Всего листов выписки: 475

19.09.2024г. № КУВИ-001/2024-234429078

Кадастровый номер:

78:34:0413501:1216

1	2	3	4	5
574	100565.03	110348.03	-	0.1
575	100606.45	110345.76	-	0.1
576	100621.28	110400.68	-	0.1
577	100628.22	110424.8	-	0.1
578	100635.51	110448.96	-	0.1
579	100650.99	110505.86	-	0.1
580	100667.06	110565.87	-	0.1
581	100677.97	110601.31	-	0.1
582	100687.85	110637.68	-	0.1
583	100702.19	110687.83	-	0.1
584	100716.07	110714.85	-	0.1
585	100796.28	110705.98	-	0.1
586	100896.78	110695.93	-	0.1
587	100957.82	110690.47	-	0.1
588	100984.76	110688.44	-	0.1
589	101042.55	110683.83	-	0.1
590	101067.37	110681.63	-	0.1
591	101123.59	110677.44	-	0.1
592	101179.64	110672.53	-	0.1
593	101215.76	110669.39	-	0.1
594	101339.79	110658.63	-	0.1
595	101339.53	110653.67	-	0.1
596	101399.67	110650.91	-	0.1
597	101380.31	110726.65	-	-
598	101378.79	110726.13	-	-
599	101373.4	110724.74	-	-
600	101367.33	110723.15	-	-
601	101360.72	110723.42	-	-
602	101360.73	110723.64	-	-



ДОКУМЕНТ ПОДПИСАН
ЭЛЕКТРОННОЙ ПОДПИСЬЮ

Сертификат: 009F0BDC181A023B64597F1E2579BEFB50

Владелец: ФЕДЕРАЛЬНАЯ СЛУЖБА ГОСУДАРСТВЕННОЙ

РЕГИСТРАЦИИ, КАДАСТРА И КАРТОГРАФИИ

Действителен: с 02.08.2024 по 26.10.2025

полное наименование должности

инициалы, фамилия

Земельный участок

вид объекта недвижимости

Лист № 22 раздела 3.2

Всего листов раздела 3.2: 43

Всего разделов: 8

Всего листов выписки: 475

19.09.2024г. № КУВИ-001/2024-234429078

Кадастровый номер:

78:34:0413501:1216

1	2	3	4	5
603	101359.14	110723.67	-	-
604	101359.22	110727.68	-	-
605	101360.89	110727.62	-	-
606	101361.42	110740.96	-	-
607	101359.71	110741.02	-	-
608	101360.03	110747.6	-	-
609	101358.43	110747.67	-	-
610	101358.5	110751.65	-	-
611	101359.09	110768.33	-	-
612	101359.87	110769.75	-	-
613	101361.25	110770.82	-	-
614	101360.47	110772.97	-	-
615	101360.76	110773.07	-	-
616	101363.26	110773.38	-	-
617	101363.55	110773.33	-	-
618	101363.15	110771.05	-	-
619	101364.46	110770.56	-	-
620	101365.62	110769.44	-	-
621	101368.7	110770.32	-	-
622	101369.13	110770.43	-	-
623	101363.7	110791.69	-	0.1
624	101359.37	110793.21	-	-
625	101356.79	110794.11	-	-
626	101354.22	110795.01	-	-
627	101351.81	110795.85	-	-
628	101349.75	110796.03	-	0.1
629	101350.3	110807.58	-	0.1
630	101342.7	110806.44	-	-
631	101341.85	110806.47	-	-



ДОКУМЕНТ ПОДПИСАН
ЭЛЕКТРОННОЙ ПОДПИСЬЮ

Сертификат: 009F0BDC181A023B64597F1E2579BEFB50

Владелец: ФЕДЕРАЛЬНАЯ СЛУЖБА ГОСУДАРСТВЕННОЙ

РЕГИСТРАЦИИ, КАДАСТРА И КАРТОГРАФИИ

Действителен: с 02.08.2024 по 26.10.2025

полное наименование должности

инициалы, фамилия

Земельный участок

вид объекта недвижимости

Лист № 23 раздела 3.2

Всего листов раздела 3.2: 43

Всего разделов: 8

Всего листов выписки: 475

19.09.2024г. № КУВИ-001/2024-234429078

Кадастровый номер:

78:34:0413501:1216

1	2	3	4	5
632	101335.45	110849.11	-	-
633	101333.6	110854.15	-	-
634	101332.34	110859.1	-	-
635	101330.87	110863.1	-	-
1	101320.53	110921.15	-	-
1	101185.62	110819.88	-	-
2	101185.32	110815.64	-	-
3	101181.31	110815.91	-	-
4	101181.62	110820.13	-	-
1	101185.62	110819.88	-	-
1	100573.97	111159.43	-	-
2	100571.36	111147.9	-	-
3	100570.63	111142.11	-	-
4	100570.13	111138.14	-	-
5	100562.67	111139.28	-	-
6	100564.44	111160.26	-	-
7	100565.12	111169.11	-	-
8	100564.01	111169.19	-	-
9	100564	111169.6	-	-
10	100562.7	111169.84	-	-
11	100562.77	111171.26	-	-
12	100564.14	111171.04	-	-
13	100564.2	111171.6	-	-
14	100565.27	111171.51	-	-
15	100565.76	111177.52	-	-
16	100575.12	111176.75	-	-
1	100573.97	111159.43	-	-
1	100567.51	111126.55	-	-
2	100561.95	111127	-	-



ДОКУМЕНТ ПОДПИСАН
ЭЛЕКТРОННОЙ ПОДПИСЬЮ

Сертификат: 009F0BDC181A023B64597F1E2579BEFB50

Владелец: ФЕДЕРАЛЬНАЯ СЛУЖБА ГОСУДАРСТВЕННОЙ

РЕГИСТРАЦИИ, КАДАСТРА И КАРТОГРАФИИ

Действителен: с 02.08.2024 по 26.10.2025

полное наименование должности

инициалы, фамилия

Земельный участок

вид объекта недвижимости

Лист № 24 раздела 3.2

Всего листов раздела 3.2: 43

Всего разделов: 8

Всего листов выписки: 475

19.09.2024г. № КУВИ-001/2024-234429078

Кадастровый номер:

78:34:0413501:1216

1	2	3	4	5
3	100562.54	111135.72	-	-
4	100564.69	111135.5	-	-
5	100564.75	111136.11	-	-
6	100568.3	111135.74	-	-
1	100567.51	111126.55	-	-
1	100509.44	111174.81	-	-
2	100507.71	111144.03	-	-
3	100512.3	111144.3	-	-
4	100512.55	111139.81	-	-
5	100512.74	111136.95	-	-
6	100506.56	111136.41	-	-
7	100506.2	111128.65	-	-
8	100485.75	111130.29	-	-
9	100486.86	111141.04	-	-
10	100488.36	111144.33	-	-
11	100486.17	111150.82	-	-
12	100487.87	111165.64	-	-
13	100491.36	111173.32	-	-
14	100491.63	111176.39	-	-
1	100509.44	111174.81	-	-
1	100475.22	111124.12	-	-
2	100479.62	111123.87	-	-
3	100479.57	111123.11	-	-
4	100480.06	111123.08	-	-
5	100480	111122.09	-	-
6	100479.51	111122.13	-	-
7	100479.46	111121.34	-	-
8	100475.08	111121.57	-	-
1	100475.22	111124.12	-	-



ДОКУМЕНТ ПОДПИСАН
ЭЛЕКТРОННОЙ ПОДПИСЬЮ

Сертификат: 009F0BDC181A023B64597F1E2579BEFB50

Владелец: ФЕДЕРАЛЬНАЯ СЛУЖБА ГОСУДАРСТВЕННОЙ

РЕГИСТРАЦИИ, КАДАСТРА И КАРТОГРАФИИ

Действителен: с 02.08.2024 по 26.10.2025

полное наименование должности

инициалы, фамилия

Земельный участок

вид объекта недвижимости

Лист № 25 раздела 3.2

Всего листов раздела 3.2: 43

Всего разделов: 8

Всего листов выписки: 475

19.09.2024г. № КУВИ-001/2024-234429078

Кадастровый номер:

78:34:0413501:1216

1	2	3	4	5
1	100447.62	111125.55	-	-
2	100447.79	111125.55	-	-
3	100454.28	111125.58	-	-
4	100454.29	111120.59	-	-
5	100455.95	111120.59	-	-
6	100455.88	111116.16	-	-
7	100454.3	111116.16	-	-
8	100454.26	111110.89	-	-
9	100454.31	111110.89	-	-
10	100454.41	111108.02	-	-
11	100447.61	111108.01	-	-
12	100447.6	111110.88	-	-
1	100447.62	111125.55	-	-
1	100438.78	111116.22	-	-
2	100438.84	111113.54	-	-
3	100440.62	111113.58	-	-
4	100440.7	111110.59	-	-
5	100438.7	111110.54	-	-
6	100439.03	111097.7	-	-
7	100443.43	111097.81	-	-
8	100447.33	111097.99	-	-
9	100447.24	111099.01	-	-
10	100455.31	111099.72	-	-
11	100455.87	111093.2	-	-
12	100447.8	111092.49	-	-
13	100440.78	111091.91	-	-
14	100440.8	111090.99	-	-
15	100431.59	111090.9	-	-
16	100431.25	111097.5	-	-



ДОКУМЕНТ ПОДПИСАН
ЭЛЕКТРОННОЙ ПОДПИСЬЮ

Сертификат: 009F0BDC181A023B64597F1E2579BEFB50

Владелец: ФЕДЕРАЛЬНАЯ СЛУЖБА ГОСУДАРСТВЕННОЙ

РЕГИСТРАЦИИ, КАДАСТРА И КАРТОГРАФИИ

Действителен: с 02.08.2024 по 26.10.2025

полное наименование должности

инициалы, фамилия

Земельный участок

вид объекта недвижимости

Лист № 26 раздела 3.2

Всего листов раздела 3.2: 43

Всего разделов: 8

Всего листов выписки: 475

19.09.2024г. № КУВИ-001/2024-234429078

Кадастровый номер:

78:34:0413501:1216

1	2	3	4	5
17	100433.03	111097.55	-	-
18	100432.67	111111.09	-	-
19	100431.1	111111.06	-	-
20	100431.02	111116.02	-	-
1	100438.78	111116.22	-	-
1	101016.59	110694.37	-	0.1
2	101016.58	110694.81	-	-
3	101016.57	110695.25	-	-
4	101016.55	110695.69	-	-
5	101016.54	110696.13	-	-
6	101016.52	110696.57	-	-
7	101016.5	110697.01	-	-
8	101016.48	110697.45	-	-
9	101016.46	110697.89	-	-
10	101016.44	110698.33	-	-
11	101016.42	110698.77	-	-
12	101016.39	110699.21	-	-
13	101016.37	110699.65	-	-
14	101016.34	110700.09	-	-
15	101016.31	110700.53	-	-
16	101016.28	110700.97	-	-
17	101016.25	110701.41	-	-
18	101016.22	110701.85	-	-
19	101016.19	110702.29	-	-
20	101016.15	110702.73	-	-
21	101016.11	110703.17	-	-
22	101016.08	110703.61	-	-
23	101016.04	110704.05	-	-
24	101016	110704.49	-	-



ДОКУМЕНТ ПОДПИСАН
ЭЛЕКТРОННОЙ ПОДПИСЬЮ

Сертификат: 009F0BDC181A023B64597F1E2579BEFB50

Владелец: ФЕДЕРАЛЬНАЯ СЛУЖБА ГОСУДАРСТВЕННОЙ

РЕГИСТРАЦИИ, КАДАСТРА И КАРТОГРАФИИ

Действителен: с 02.08.2024 по 26.10.2025

полное наименование должности

инициалы, фамилия

Земельный участок

вид объекта недвижимости

Лист № 27 раздела 3.2

Всего листов раздела 3.2: 43

Всего разделов: 8

Всего листов выписки: 475

19.09.2024г. № КУВИ-001/2024-234429078

Кадастровый номер:

78:34:0413501:1216

1	2	3	4	5
25	101015.96	110704.93	-	-
26	101015.91	110705.36	-	-
27	101015.87	110705.8	-	-
28	101015.83	110706.24	-	-
29	101015.78	110706.68	-	-
30	101015.73	110707.12	-	-
31	101015.66	110707.75	-	0.1
32	101015.63	110707.99	-	-
33	101015.58	110708.43	-	-
34	101015.53	110708.87	-	-
35	101015.47	110709.31	-	-
36	101015.42	110709.74	-	-
37	101015.36	110710.18	-	-
38	101015.3	110710.62	-	-
39	101015.24	110711.05	-	-
40	101015.18	110711.49	-	-
41	101015.12	110711.93	-	-
42	101015.06	110712.36	-	-
43	101014.99	110712.8	-	-
44	101014.93	110713.24	-	-
45	101014.86	110713.67	-	-
46	101014.79	110714.11	-	-
47	101014.72	110714.54	-	-
48	101014.65	110714.98	-	-
49	101014.58	110715.41	-	-
50	101014.5	110715.85	-	-
51	101014.43	110716.28	-	-
52	101014.35	110716.71	-	-
53	101014.28	110717.15	-	-



ДОКУМЕНТ ПОДПИСАН
ЭЛЕКТРОННОЙ ПОДПИСЬЮ

Сертификат: 009F0BDC181A023B64597F1E2579BEFB50

Владелец: ФЕДЕРАЛЬНАЯ СЛУЖБА ГОСУДАРСТВЕННОЙ

РЕГИСТРАЦИИ, КАДАСТРА И КАРТОГРАФИИ

Действителен: с 02.08.2024 по 26.10.2025

полное наименование должности

инициалы, фамилия

Земельный участок

вид объекта недвижимости

Лист № 28 раздела 3.2

Всего листов раздела 3.2: 43

Всего разделов: 8

Всего листов выписки: 475

19.09.2024г. № КУВИ-001/2024-234429078

Кадастровый номер:

78:34:0413501:1216

1	2	3	4	5
54	101014.2	110717.58	-	-
55	101014.12	110718.01	-	-
56	101014.04	110718.45	-	-
57	101013.95	110718.88	-	-
58	101013.87	110719.31	-	-
59	101013.78	110719.75	-	-
60	101013.7	110720.18	-	-
61	101013.61	110720.61	-	0.1
62	101013.43	110721.01	-	-
63	101013.24	110721.4	-	-
64	101013.04	110721.79	-	-
65	101012.84	110722.18	-	-
66	101012.62	110722.55	-	-
67	101012.39	110722.93	-	-
68	101012.15	110723.29	-	-
69	101011.9	110723.65	-	-
70	101011.65	110724.01	-	-
71	101011.47	110724.24	-	0.1
72	101011.11	110724.69	-	-
73	101010.82	110725.03	-	-
74	101010.53	110725.35	-	-
75	101010.23	110725.67	-	-
76	101009.92	110725.98	-	-
77	101009.61	110726.28	-	-
78	101009.28	110726.58	-	-
79	101008.95	110726.86	-	0.1
80	101008.64	110727.17	-	-
81	101008.32	110727.48	-	-
82	101008.02	110727.8	-	-



ДОКУМЕНТ ПОДПИСАН
ЭЛЕКТРОННОЙ ПОДПИСЬЮ

Сертификат: 009F0BDC181A023B64597F1E2579BEFB50

Владелец: ФЕДЕРАЛЬНАЯ СЛУЖБА ГОСУДАРСТВЕННОЙ

РЕГИСТРАЦИИ, КАДАСТРА И КАРТОГРАФИИ

Действителен: с 02.08.2024 по 26.10.2025

полное наименование должности

инициалы, фамилия

Земельный участок

вид объекта недвижимости

Лист № 29 раздела 3.2

Всего листов раздела 3.2: 43

Всего разделов: 8

Всего листов выписки: 475

19.09.2024г. № КУВИ-001/2024-234429078

Кадастровый номер:

78:34:0413501:1216

1	2	3	4	5
83	101007.72	110728.12	-	-
84	101007.42	110728.44	-	-
85	101007.12	110728.77	-	-
86	101006.83	110729.1	-	-
87	101006.54	110729.44	-	-
88	101006.26	110729.78	-	-
89	101005.98	110730.12	-	-
90	101005.71	110730.46	-	-
91	101005.44	110730.81	-	-
92	101005.17	110731.16	-	-
93	101004.91	110731.52	-	-
94	101004.65	110731.88	-	-
95	101004.5	110732.09	-	0.1
96	101004.15	110732.6	-	-
97	101003.9	110732.97	-	-
98	101003.66	110733.34	-	-
99	101003.43	110733.71	-	-
100	101003.2	110734.09	-	-
101	101002.97	110734.47	-	-
102	101002.75	110734.85	-	-
103	101002.53	110735.23	-	-
104	101002.32	110735.62	-	-
105	101002.11	110736.01	-	-
106	101001.91	110736.4	-	-
107	101001.71	110736.79	-	-
108	101001.52	110737.19	-	-
109	101001.33	110737.59	-	0.1
110	100995.91	110744.83	-	0.1
111	100995.66	110745.2	-	-



ДОКУМЕНТ ПОДПИСАН
ЭЛЕКТРОННОЙ ПОДПИСЬЮ

Сертификат: 009F0BDC181A023B64597F1E2579BEFB50

Владелец: ФЕДЕРАЛЬНАЯ СЛУЖБА ГОСУДАРСТВЕННОЙ

РЕГИСТРАЦИИ, КАДАСТРА И КАРТОГРАФИИ

Действителен: с 02.08.2024 по 26.10.2025

полное наименование должности

инициалы, фамилия

Земельный участок

вид объекта недвижимости

Лист № 30 раздела 3.2

Всего листов раздела 3.2: 43

Всего разделов: 8

Всего листов выписки: 475

19.09.2024г. № КУВИ-001/2024-234429078

Кадастровый номер:

78:34:0413501:1216

1	2	3	4	5
112	100995.42	110745.58	-	-
113	100995.19	110745.96	-	-
114	100994.96	110746.34	-	-
115	100994.74	110746.72	-	-
116	100994.52	110747.11	-	-
117	100994.31	110747.51	-	-
118	100994.11	110747.9	-	-
119	100993.91	110748.3	-	-
120	100993.72	110748.71	-	-
121	100993.54	110749.11	-	-
122	100993.36	110749.52	-	-
123	100993.19	110749.93	-	-
124	100993.05	110750.28	-	0.1
125	100992.87	110750.76	-	-
126	100992.72	110751.18	-	-
127	100992.57	110751.6	-	-
128	100992.43	110752.03	-	-
129	100992.3	110752.45	-	-
130	100992.18	110752.88	-	-
131	100992.06	110753.31	-	-
132	100991.95	110753.74	-	-
133	100991.85	110754.18	-	-
134	100991.75	110754.61	-	-
135	100991.66	110755.05	-	-
136	100991.58	110755.49	-	-
137	100991.51	110755.93	-	-
138	100991.44	110756.37	-	-
139	100991.38	110756.81	-	-
140	100991.32	110757.25	-	-



ДОКУМЕНТ ПОДПИСАН
ЭЛЕКТРОННОЙ ПОДПИСЬЮ

Сертификат: 009F0BDC181A023B64597F1E2579BEFB50

Владелец: ФЕДЕРАЛЬНАЯ СЛУЖБА ГОСУДАРСТВЕННОЙ

РЕГИСТРАЦИИ, КАДАСТРА И КАРТОГРАФИИ

Действителен: с 02.08.2024 по 26.10.2025

полное наименование должности

инициалы, фамилия

Земельный участок

вид объекта недвижимости

Лист № 31 раздела 3.2

Всего листов раздела 3.2: 43

Всего разделов: 8

Всего листов выписки: 475

19.09.2024г. № КУВИ-001/2024-234429078

Кадастровый номер:

78:34:0413501:1216

1	2	3	4	5
141	100991.28	110757.69	-	-
142	100991.24	110758.14	-	-
143	100991.2	110758.58	-	-
144	100991.18	110759.03	-	-
145	100991.16	110759.47	-	-
146	100991.15	110759.92	-	-
147	100991.14	110760.36	-	-
148	100991.15	110760.81	-	-
149	100991.16	110761.26	-	-
150	100991.17	110761.7	-	-
151	100991.2	110762.15	-	-
152	100991.23	110762.59	-	0.1
153	100991.21	110763.03	-	-
154	100991.18	110763.47	-	-
155	100991.15	110763.91	-	-
156	100991.12	110764.35	-	-
157	100991.09	110764.79	-	-
158	100991.06	110765.23	-	-
159	100991.02	110765.67	-	-
160	100990.99	110766.11	-	-
161	100990.95	110766.54	-	-
162	100990.91	110766.98	-	-
163	100990.86	110767.42	-	-
164	100990.82	110767.86	-	-
165	100990.77	110768.3	-	-
166	100990.72	110768.74	-	-
167	100990.67	110769.17	-	-
168	100990.62	110769.61	-	-
169	100990.56	110770.05	-	-



ДОКУМЕНТ ПОДПИСАН
ЭЛЕКТРОННОЙ ПОДПИСЬЮ

Сертификат: 009F0BDC181A023B64597F1E2579BEFB50

Владелец: ФЕДЕРАЛЬНАЯ СЛУЖБА ГОСУДАРСТВЕННОЙ

РЕГИСТРАЦИИ, КАДАСТРА И КАРТОГРАФИИ

Действителен: с 02.08.2024 по 26.10.2025

полное наименование должности

инициалы, фамилия

Земельный участок

вид объекта недвижимости

Лист № 32 раздела 3.2

Всего листов раздела 3.2: 43

Всего разделов: 8

Всего листов выписки: 475

19.09.2024г. № КУВИ-001/2024-234429078

Кадастровый номер:

78:34:0413501:1216

1	2	3	4	5
170	100990.51	110770.48	-	-
171	100990.45	110770.92	-	-
172	100990.39	110771.36	-	-
173	100990.32	110771.79	-	-
174	100990.26	110772.23	-	-
175	100990.19	110772.67	-	-
176	100990.13	110773.1	-	-
177	100990.06	110773.54	-	-
178	100989.97	110774.05	-	0.1
179	100989.91	110774.4	-	-
180	100989.83	110774.84	-	-
181	100989.76	110775.27	-	-
182	100989.68	110775.71	-	-
183	100989.59	110776.14	-	-
184	100989.51	110776.57	-	-
185	100989.43	110777	-	-
186	100989.34	110777.43	-	-
187	100989.25	110777.87	-	-
188	100989.16	110778.3	-	-
189	100989.06	110778.73	-	-
190	100988.97	110779.16	-	-
191	100988.87	110779.59	-	-
192	100988.77	110780.02	-	-
193	100988.67	110780.45	-	-
194	100988.57	110780.87	-	-
195	100988.47	110781.3	-	-
196	100988.36	110781.73	-	-
197	100988.25	110782.16	-	-
198	100988.14	110782.58	-	-



ДОКУМЕНТ ПОДПИСАН
ЭЛЕКТРОННОЙ ПОДПИСЬЮ

Сертификат: 009F0BDC181A023B64597F1E2579BEFB50

Владелец: ФЕДЕРАЛЬНАЯ СЛУЖБА ГОСУДАРСТВЕННОЙ

РЕГИСТРАЦИИ, КАДАСТРА И КАРТОГРАФИИ

Действителен: с 02.08.2024 по 26.10.2025

полное наименование должности

инициалы, фамилия

Земельный участок

вид объекта недвижимости

Лист № 33 раздела 3.2

Всего листов раздела 3.2: 43

Всего разделов: 8

Всего листов выписки: 475

19.09.2024г. № КУВИ-001/2024-234429078

Кадастровый номер:

78:34:0413501:1216

1	2	3	4	5
199	100988.03	110783.01	-	-
200	100987.92	110783.43	-	-
201	100987.8	110783.86	-	0.1
202	100981.93	110800.72	-	0.1
203	100978.57	110813.5	-	0.1
204	100978.96	110813.76	-	-
205	100979.38	110813.97	-	-
206	100979.82	110814.13	-	-
207	100980.24	110814.24	-	0.1
208	100980.74	110814.31	-	-
209	100981.21	110814.32	-	-
210	100981.68	110814.28	-	-
211	100982.14	110814.19	-	-
212	100982.59	110814.05	-	0.1
213	100982.71	110813.63	-	-
214	100982.83	110813.2	-	-
215	100982.94	110812.78	-	-
216	100983.06	110812.36	-	-
217	100983.18	110811.94	-	-
218	100983.29	110811.51	-	-
219	100983.41	110811.09	-	-
220	100983.52	110810.67	-	-
221	100983.64	110810.24	-	-
222	100983.75	110809.82	-	-
223	100983.87	110809.39	-	-
224	100983.98	110808.97	-	-
225	100984.1	110808.55	-	-
226	100984.21	110808.12	-	-
227	100984.32	110807.7	-	-



ДОКУМЕНТ ПОДПИСАН
ЭЛЕКТРОННОЙ ПОДПИСЬЮ

Сертификат: 009F0BDC181A023B64597F1E2579BEFB50

Владелец: ФЕДЕРАЛЬНАЯ СЛУЖБА ГОСУДАРСТВЕННОЙ

РЕГИСТРАЦИИ, КАДАСТРА И КАРТОГРАФИИ

Действителен: с 02.08.2024 по 26.10.2025

полное наименование должности

инициалы, фамилия

Земельный участок

вид объекта недвижимости

Лист № 34 раздела 3.2

Всего листов раздела 3.2: 43

Всего разделов: 8

Всего листов выписки: 475

19.09.2024г. № КУВИ-001/2024-234429078

Кадастровый номер:

78:34:0413501:1216

1	2	3	4	5
228	100984.44	110807.28	-	-
229	100984.55	110806.85	-	-
230	100984.66	110806.43	-	-
231	100984.77	110806	-	-
232	100984.89	110805.58	-	-
233	100985	110805.15	-	-
234	100985.11	110804.73	-	-
235	100985.22	110804.3	-	-
236	100985.33	110803.88	-	-
237	100985.44	110803.46	-	-
238	100985.55	110803.03	-	-
239	100985.66	110802.61	-	-
240	100985.77	110802.18	-	-
241	100985.88	110801.75	-	0.1
242	100985.99	110801.33	-	-
243	100986.1	110800.9	-	-
244	100986.2	110800.48	-	-
245	100986.31	110800.05	-	-
246	100986.42	110799.63	-	-
247	100986.53	110799.2	-	-
248	100986.63	110798.78	-	-
249	100986.74	110798.35	-	-
250	100986.85	110797.93	-	-
251	100986.95	110797.5	-	-
252	100987.06	110797.07	-	-
253	100987.16	110796.65	-	-
254	100987.27	110796.22	-	-
255	100987.37	110795.8	-	-
256	100987.48	110795.37	-	-



ДОКУМЕНТ ПОДПИСАН
ЭЛЕКТРОННОЙ ПОДПИСЬЮ

Сертификат: 009F0BDC181A023B64597F1E2579BEFB50

Владелец: ФЕДЕРАЛЬНАЯ СЛУЖБА ГОСУДАРСТВЕННОЙ

РЕГИСТРАЦИИ, КАДАСТРА И КАРТОГРАФИИ

Действителен: с 02.08.2024 по 26.10.2025

полное наименование должности

инициалы, фамилия

Земельный участок

вид объекта недвижимости

Лист № 35 раздела 3.2

Всего листов раздела 3.2: 43

Всего разделов: 8

Всего листов выписки: 475

19.09.2024г. № КУВИ-001/2024-234429078

Кадастровый номер:

78:34:0413501:1216

1	2	3	4	5
257	100987.58	110794.94	-	-
258	100987.69	110794.52	-	-
259	100987.79	110794.09	-	-
260	100987.89	110793.66	-	-
261	100987.99	110793.24	-	-
262	100988.1	110792.81	-	-
263	100988.2	110792.38	-	-
264	100988.3	110791.96	-	-
265	100988.4	110791.53	-	-
266	100988.5	110791.1	-	-
267	100988.6	110790.68	-	-
268	100988.71	110790.25	-	-
269	100988.81	110789.82	-	-
270	100988.91	110789.39	-	-
271	100989.01	110788.97	-	-
272	100989.1	110788.54	-	-
273	100989.2	110788.11	-	-
274	100989.3	110787.68	-	-
275	100989.4	110787.26	-	-
276	100989.5	110786.83	-	-
277	100989.6	110786.4	-	-
278	100989.69	110785.97	-	-
279	100989.79	110785.54	-	-
280	100989.89	110785.12	-	-
281	100989.99	110784.69	-	-
282	100990.08	110784.26	-	-
283	100990.18	110783.83	-	-
284	100990.27	110783.4	-	-
285	100990.37	110782.97	-	-



ДОКУМЕНТ ПОДПИСАН
ЭЛЕКТРОННОЙ ПОДПИСЬЮ

Сертификат: 009F0BDC181A023B64597F1E2579BEFB50

Владелец: ФЕДЕРАЛЬНАЯ СЛУЖБА ГОСУДАРСТВЕННОЙ

РЕГИСТРАЦИИ, КАДАСТРА И КАРТОГРАФИИ

Действителен: с 02.08.2024 по 26.10.2025

полное наименование должности

инициалы, фамилия

Земельный участок

вид объекта недвижимости

Лист № 36 раздела 3.2

Всего листов раздела 3.2: 43

Всего разделов: 8

Всего листов выписки: 475

19.09.2024г. № КУВИ-001/2024-234429078

Кадастровый номер:

78:34:0413501:1216

1	2	3	4	5
286	100990.46	110782.55	-	-
287	100990.56	110782.12	-	-
288	100990.65	110781.69	-	-
289	100990.75	110781.26	-	-
290	100990.84	110780.83	-	-
291	100990.93	110780.4	-	-
292	100991.03	110779.97	-	-
293	100991.12	110779.55	-	-
294	100991.21	110779.12	-	-
295	100991.3	110778.69	-	-
296	100991.4	110778.26	-	-
297	100991.49	110777.83	-	-
298	100991.58	110777.4	-	-
299	100991.67	110776.97	-	0.1
300	100991.74	110776.53	-	-
301	100991.81	110776.09	-	-
302	100991.87	110775.65	-	-
303	100991.94	110775.21	-	-
304	100992.01	110774.78	-	-
305	100992.08	110774.34	-	-
306	100992.15	110773.9	-	-
307	100992.23	110773.46	-	-
308	100992.3	110773.02	-	-
309	100992.37	110772.58	-	-
310	100992.44	110772.15	-	-
311	100992.52	110771.71	-	-
312	100992.59	110771.27	-	-
313	100992.66	110770.83	-	-
314	100992.74	110770.39	-	-



ДОКУМЕНТ ПОДПИСАН
ЭЛЕКТРОННОЙ ПОДПИСЬЮ

Сертификат: 009F0BDC181A023B64597F1E2579BEFB50

Владелец: ФЕДЕРАЛЬНАЯ СЛУЖБА ГОСУДАРСТВЕННОЙ

РЕГИСТРАЦИИ, КАДАСТРА И КАРТОГРАФИИ

Действителен: с 02.08.2024 по 26.10.2025

полное наименование должности

инициалы, фамилия

Земельный участок

вид объекта недвижимости

Лист № 37 раздела 3.2

Всего листов раздела 3.2: 43

Всего разделов: 8

Всего листов выписки: 475

19.09.2024г. № КУВИ-001/2024-234429078

Кадастровый номер:

78:34:0413501:1216

1	2	3	4	5
315	100992.81	110769.96	-	-
316	100992.89	110769.52	-	-
317	100992.93	110769.29	-	0.1
318	100993.04	110768.64	-	-
319	100993.12	110768.2	-	-
320	100993.2	110767.77	-	-
321	100993.28	110767.33	-	-
322	100993.36	110766.89	-	-
323	100993.44	110766.46	-	-
324	100993.52	110766.02	-	-
325	100993.6	110765.58	-	-
326	100993.68	110765.15	-	-
327	100993.76	110764.71	-	-
328	100993.84	110764.27	-	-
329	100993.92	110763.84	-	-
330	100994.01	110763.4	-	-
331	100994.09	110762.96	-	-
332	100994.17	110762.53	-	-
333	100994.26	110762.09	-	-
334	100994.34	110761.65	-	-
335	100994.43	110761.22	-	-
336	100994.51	110760.78	-	-
337	100994.6	110760.35	-	-
338	100994.69	110759.91	-	-
339	100994.77	110759.48	-	-
340	100994.86	110759.04	-	-
341	100994.95	110758.61	-	-
342	100995.04	110758.17	-	0.1
343	100995.14	110757.74	-	-



ДОКУМЕНТ ПОДПИСАН
ЭЛЕКТРОННОЙ ПОДПИСЬЮ

Сертификат: 009F0BDC181A023B64597F1E2579BEFB50

Владелец: ФЕДЕРАЛЬНАЯ СЛУЖБА ГОСУДАРСТВЕННОЙ

РЕГИСТРАЦИИ, КАДАСТРА И КАРТОГРАФИИ

Действителен: с 02.08.2024 по 26.10.2025

полное наименование должности

инициалы, фамилия

Земельный участок

вид объекта недвижимости

Лист № 38 раздела 3.2

Всего листов раздела 3.2: 43

Всего разделов: 8

Всего листов выписки: 475

19.09.2024г. № КУВИ-001/2024-234429078

Кадастровый номер:

78:34:0413501:1216

1	2	3	4	5
344	100995.25	110757.32	-	-
345	100995.36	110756.9	-	-
346	100995.48	110756.47	-	-
347	100995.6	110756.05	-	-
348	100995.72	110755.63	-	-
349	100995.85	110755.21	-	-
350	100995.98	110754.8	-	-
351	100996.11	110754.38	-	-
352	100996.25	110753.97	-	-
353	100996.4	110753.55	-	-
354	100996.55	110753.14	-	-
355	100996.7	110752.73	-	-
356	100996.86	110752.32	-	-
357	100997.02	110751.91	-	-
358	100997.18	110751.51	-	-
359	100997.35	110751.1	-	-
360	100997.52	110750.7	-	-
361	100997.7	110750.3	-	-
362	100997.88	110749.9	-	-
363	100998.06	110749.5	-	-
364	100998.25	110749.11	-	-
365	100998.44	110748.72	-	-
366	100998.64	110748.32	-	-
367	100998.84	110747.93	-	-
368	100999.04	110747.55	-	-
369	100999.25	110747.16	-	-
370	100999.46	110746.78	-	-
371	100999.67	110746.4	-	-
372	100999.89	110746.02	-	-



ДОКУМЕНТ ПОДПИСАН
ЭЛЕКТРОННОЙ ПОДПИСЬЮ

Сертификат: 009F0BDC181A023B64597F1E2579BEFB50

Владелец: ФЕДЕРАЛЬНАЯ СЛУЖБА ГОСУДАРСТВЕННОЙ

РЕГИСТРАЦИИ, КАДАСТРА И КАРТОГРАФИИ

Действителен: с 02.08.2024 по 26.10.2025

полное наименование должности

инициалы, фамилия

Земельный участок

вид объекта недвижимости

Лист № 39 раздела 3.2

Всего листов раздела 3.2: 43

Всего разделов: 8

Всего листов выписки: 475

19.09.2024г. № КУВИ-001/2024-234429078

Кадастровый номер:

78:34:0413501:1216

1	2	3	4	5
373	101000.11	110745.64	-	-
374	101000.34	110745.27	-	-
375	101000.61	110744.83	-	0.1
376	101000.8	110744.52	-	-
377	101001.04	110744.15	-	-
378	101001.28	110743.79	-	-
379	101001.53	110743.43	-	-
380	101001.77	110743.06	-	-
381	101002.03	110742.71	-	-
382	101002.28	110742.35	-	-
383	101002.54	110742	-	-
384	101002.8	110741.65	-	-
385	101003.07	110741.3	-	-
386	101003.33	110740.95	-	-
387	101003.61	110740.61	-	-
388	101003.88	110740.27	-	-
389	101004.16	110739.93	-	-
390	101004.44	110739.6	-	-
391	101004.73	110739.27	-	-
392	101005.02	110738.94	-	-
393	101005.31	110738.61	-	0.1
394	101005.6	110738.28	-	-
395	101005.89	110737.95	-	-
396	101006.18	110737.62	-	-
397	101006.47	110737.28	-	-
398	101006.76	110736.95	-	-
399	101007.04	110736.61	-	-
400	101007.33	110736.27	-	-
401	101007.61	110735.93	-	-



ДОКУМЕНТ ПОДПИСАН
ЭЛЕКТРОННОЙ ПОДПИСЬЮ

Сертификат: 009F0BDC181A023B64597F1E2579BEFB50

Владелец: ФЕДЕРАЛЬНАЯ СЛУЖБА ГОСУДАРСТВЕННОЙ

РЕГИСТРАЦИИ, КАДАСТРА И КАРТОГРАФИИ

Действителен: с 02.08.2024 по 26.10.2025

полное наименование должности

инициалы, фамилия

Земельный участок

вид объекта недвижимости

Лист № 40 раздела 3.2

Всего листов раздела 3.2: 43

Всего разделов: 8

Всего листов выписки: 475

19.09.2024г. № КУВИ-001/2024-234429078

Кадастровый номер:

78:34:0413501:1216

1	2	3	4	5
402	101007.89	110735.59	-	-
403	101008.16	110735.25	-	-
404	101008.44	110734.91	-	-
405	101008.72	110734.56	-	-
406	101008.99	110734.21	-	-
407	101009.26	110733.87	-	-
408	101009.53	110733.52	-	-
409	101009.8	110733.17	-	-
410	101010.06	110732.82	-	-
411	101010.33	110732.46	-	-
412	101010.59	110732.11	-	-
413	101010.85	110731.75	-	-
414	101011.11	110731.4	-	-
415	101011.37	110731.04	-	-
416	101011.63	110730.68	-	-
417	101011.88	110730.32	-	-
418	101012.13	110729.96	-	-
419	101012.38	110729.59	-	-
420	101012.63	110729.23	-	-
421	101012.88	110728.87	-	-
422	101013.12	110728.5	-	-
423	101013.37	110728.13	-	-
424	101013.61	110727.76	-	-
425	101013.85	110727.39	-	-
426	101014.09	110727.02	-	-
427	101014.38	110726.56	-	0.1
428	101014.56	110726.28	-	-
429	101014.79	110725.9	-	-
430	101015.02	110725.52	-	-



ДОКУМЕНТ ПОДПИСАН
ЭЛЕКТРОННОЙ ПОДПИСЬЮ

Сертификат: 009F0BDC181A023B64597F1E2579BEFB50

Владелец: ФЕДЕРАЛЬНАЯ СЛУЖБА ГОСУДАРСТВЕННОЙ

РЕГИСТРАЦИИ, КАДАСТРА И КАРТОГРАФИИ

Действителен: с 02.08.2024 по 26.10.2025

полное наименование должности

инициалы, фамилия

Земельный участок

вид объекта недвижимости

Лист № 41 раздела 3.2

Всего листов раздела 3.2: 43

Всего разделов: 8

Всего листов выписки: 475

19.09.2024г. № КУВИ-001/2024-234429078

Кадастровый номер:

78:34:0413501:1216

1	2	3	4	5
431	101015.25	110725.15	-	-
432	101015.48	110724.77	-	-
433	101015.7	110724.39	-	-
434	101015.93	110724.01	-	-
435	101016.15	110723.63	-	-
436	101016.37	110723.25	-	-
437	101016.59	110722.86	-	-
438	101016.8	110722.48	-	-
439	101017.02	110722.09	-	-
440	101017.23	110721.71	-	-
441	101017.44	110721.32	-	0.1
442	101017.56	110720.9	-	-
443	101017.67	110720.48	-	-
444	101017.79	110720.06	-	-
445	101017.9	110719.63	-	-
446	101018.01	110719.21	-	-
447	101018.12	110718.79	-	-
448	101018.22	110718.36	-	-
449	101018.32	110717.94	-	-
450	101018.42	110717.51	-	-
451	101018.52	110717.09	-	-
452	101018.62	110716.66	-	-
453	101018.71	110716.23	-	-
454	101018.8	110715.81	-	-
455	101018.89	110715.38	-	-
456	101018.98	110714.95	-	-
457	101019.06	110714.52	-	-
458	101019.14	110714.09	-	-
459	101019.22	110713.66	-	-



ДОКУМЕНТ ПОДПИСАН
ЭЛЕКТРОННОЙ ПОДПИСЬЮ

Сертификат: 009F0BDC181A023B64597F1E2579BEFB50

Владелец: ФЕДЕРАЛЬНАЯ СЛУЖБА ГОСУДАРСТВЕННОЙ

РЕГИСТРАЦИИ, КАДАСТРА И КАРТОГРАФИИ

Действителен: с 02.08.2024 по 26.10.2025

полное наименование должности

инициалы, фамилия

Земельный участок

вид объекта недвижимости

Лист № 42 раздела 3.2

Всего листов раздела 3.2: 43

Всего разделов: 8

Всего листов выписки: 475

19.09.2024г. № КУВИ-001/2024-234429078

Кадастровый номер:

78:34:0413501:1216

1	2	3	4	5
460	101019.3	110713.23	-	-
461	101019.37	110712.8	-	-
462	101019.45	110712.37	-	-
463	101019.52	110711.94	-	-
464	101019.59	110711.51	-	-
465	101019.65	110711.08	-	-
466	101019.71	110710.64	-	-
467	101019.78	110710.21	-	-
468	101019.83	110709.78	-	-
469	101019.89	110709.34	-	-
470	101019.94	110708.91	-	-
471	101020	110708.48	-	-
472	101020.05	110708.04	-	-
473	101020.09	110707.61	-	-
474	101020.14	110707.17	-	-
475	101020.18	110706.74	-	-
476	101020.22	110706.3	-	-
477	101020.26	110705.87	-	-
478	101020.29	110705.43	-	-
479	101020.33	110705	-	-
480	101020.36	110704.56	-	-
481	101020.39	110704.05	-	0.1
482	101020.41	110703.69	-	-
483	101020.44	110703.25	-	-
484	101020.46	110702.82	-	-
485	101020.48	110702.38	-	-
486	101020.49	110701.94	-	-
487	101020.51	110701.51	-	-
488	101020.52	110701.07	-	-



ДОКУМЕНТ ПОДПИСАН
ЭЛЕКТРОННОЙ ПОДПИСЬЮ

Сертификат: 009F0BDC181A023B64597F1E2579BEFB50

Владелец: ФЕДЕРАЛЬНАЯ СЛУЖБА ГОСУДАРСТВЕННОЙ

РЕГИСТРАЦИИ, КАДАСТРА И КАРТОГРАФИИ

Действителен: с 02.08.2024 по 26.10.2025

полное наименование должности

инициалы, фамилия

Земельный участок

вид объекта недвижимости

Лист № 43 раздела 3.2

Всего листов раздела 3.2: 43

Всего разделов: 8

Всего листов выписки: 475

19.09.2024г. № КУВИ-001/2024-234429078

Кадастровый номер:

78:34:0413501:1216

1	2	3	4	5
489	101020.53	110700.63	-	-
490	101020.54	110700.19	-	-
491	101020.54	110699.76	-	-
492	101020.54	110699.32	-	-
493	101020.54	110698.88	-	-
494	101020.54	110698.45	-	-
495	101020.54	110698.01	-	-
496	101020.53	110697.57	-	-
497	101020.52	110697.14	-	-
498	101020.51	110696.7	-	-
499	101020.49	110696.26	-	-
500	101020.48	110695.83	-	-
501	101020.46	110695.39	-	-
502	101020.44	110694.95	-	-
503	101020.42	110694.52	-	-
504	101020.39	110694.08	-	0.1
1	101016.59	110694.37	-	0.1
1	101354.78	110659.3	-	0.1
2	101354.81	110664.33	-	0.1
3	101359.52	110664.3	-	0.1
4	101359.46	110659.29	-	0.1
1	101354.78	110659.3	-	0.1



ДОКУМЕНТ ПОДПИСАН
ЭЛЕКТРОННОЙ ПОДПИСЬЮ

Сертификат: 009F0BDC181A023B64597F1E2579BEFB50

Владелец: ФЕДЕРАЛЬНАЯ СЛУЖБА ГОСУДАРСТВЕННОЙ

РЕГИСТРАЦИИ, КАДАСТРА И КАРТОГРАФИИ

Действителен: с 02.08.2024 по 26.10.2025

полное наименование должности

инициалы, фамилия

Выписка из Единого государственного реестра недвижимости об объекте недвижимости
Сведения о частях земельного участка

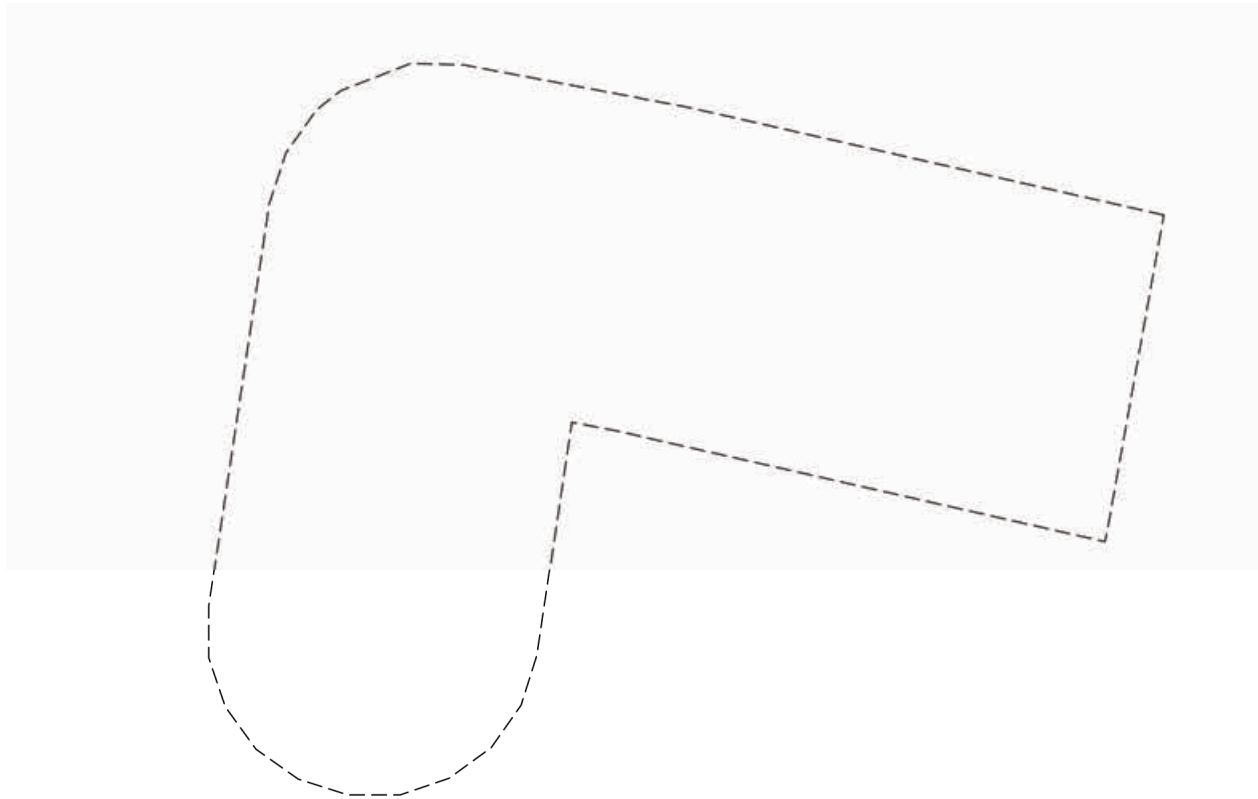
Земельный участок			
вид объекта недвижимости			

Лист № 1 раздела 4	Всего листов раздела 4: 37	Всего разделов: 8	Всего листов выписки: 475
--------------------	----------------------------	-------------------	---------------------------


19.09.2024г. № КУВИ-001/2024-234429078

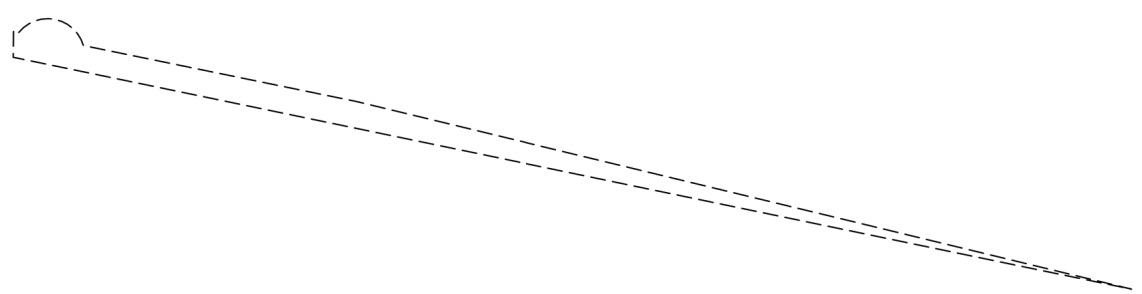
Кадастровый номер: 78:34:0413501:1216


План (чертеж, схема) части земельного участка Учетный номер части: 78:34:0413501:1216/1

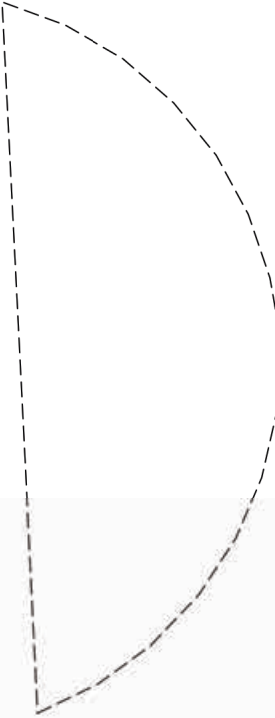


Масштаб 1:90 Условные обозначения:

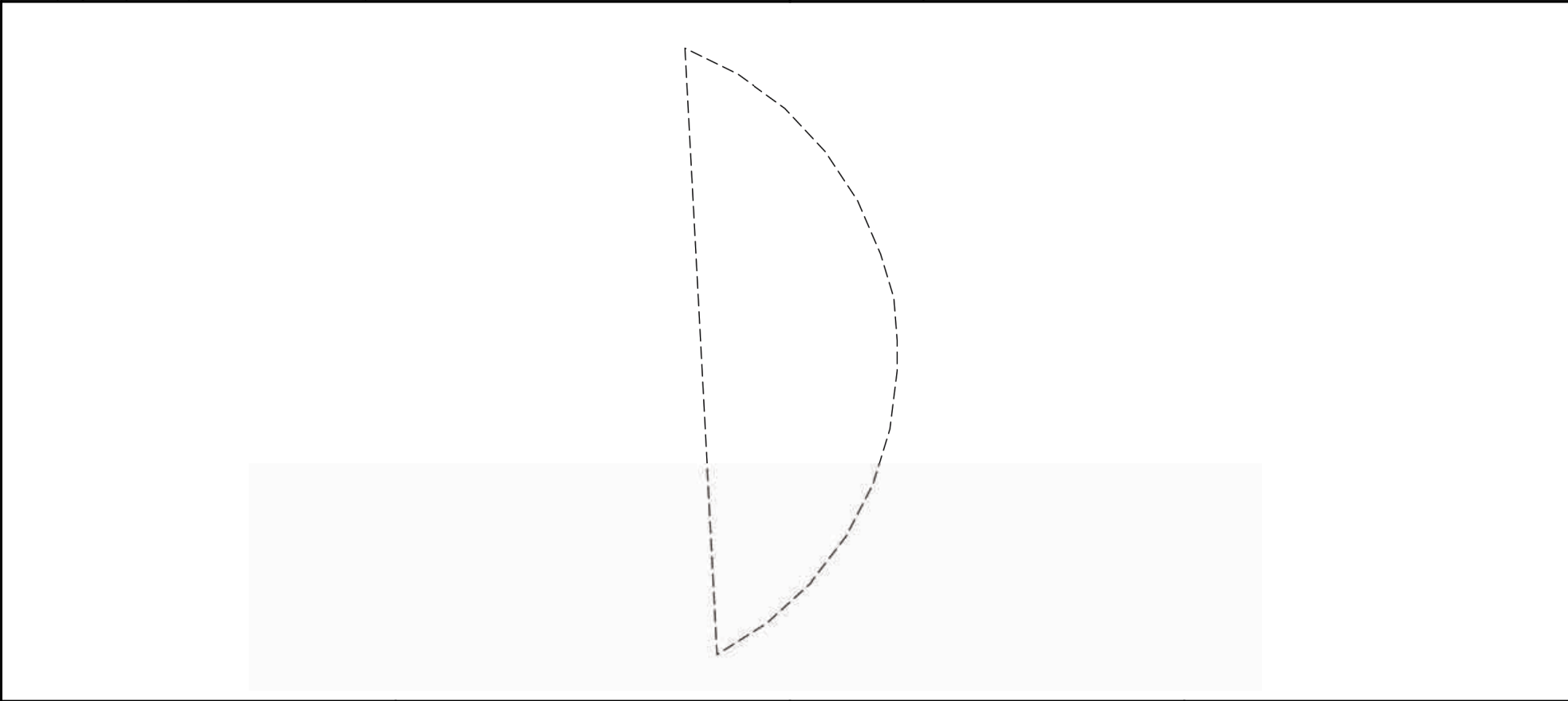
	 ДОКУМЕНТ ПОДПИСАН ЭЛЕКТРОННОЙ ПОДПИСЬЮ Сертификат: 009F0BDC181A023B64597F1E2579BEFB50 Владелец: ФЕДЕРАЛЬНАЯ СЛУЖБА ГОСУДАРСТВЕННОЙ РЕГИСТРАЦИИ, КАДАСТРА И КАРТОГРАФИИ Действителен: с 02.08.2024 по 26.10.2025	
полное наименование должности	инициалы, фамилия	

Земельный участок			
вид объекта недвижимости			
Лист № 2 раздела 4	Всего листов раздела 4: 37	Всего разделов: 8	Всего листов выписки: 475
19.09.2024г. № КУВИ-001/2024-234429078			
Кадастровый номер:		78:34:0413501:1216	
План (чертеж, схема) части земельного участка		Учетный номер части: 78:34:0413501:1216/2	
			
Масштаб 1:1000		Условные обозначения:	

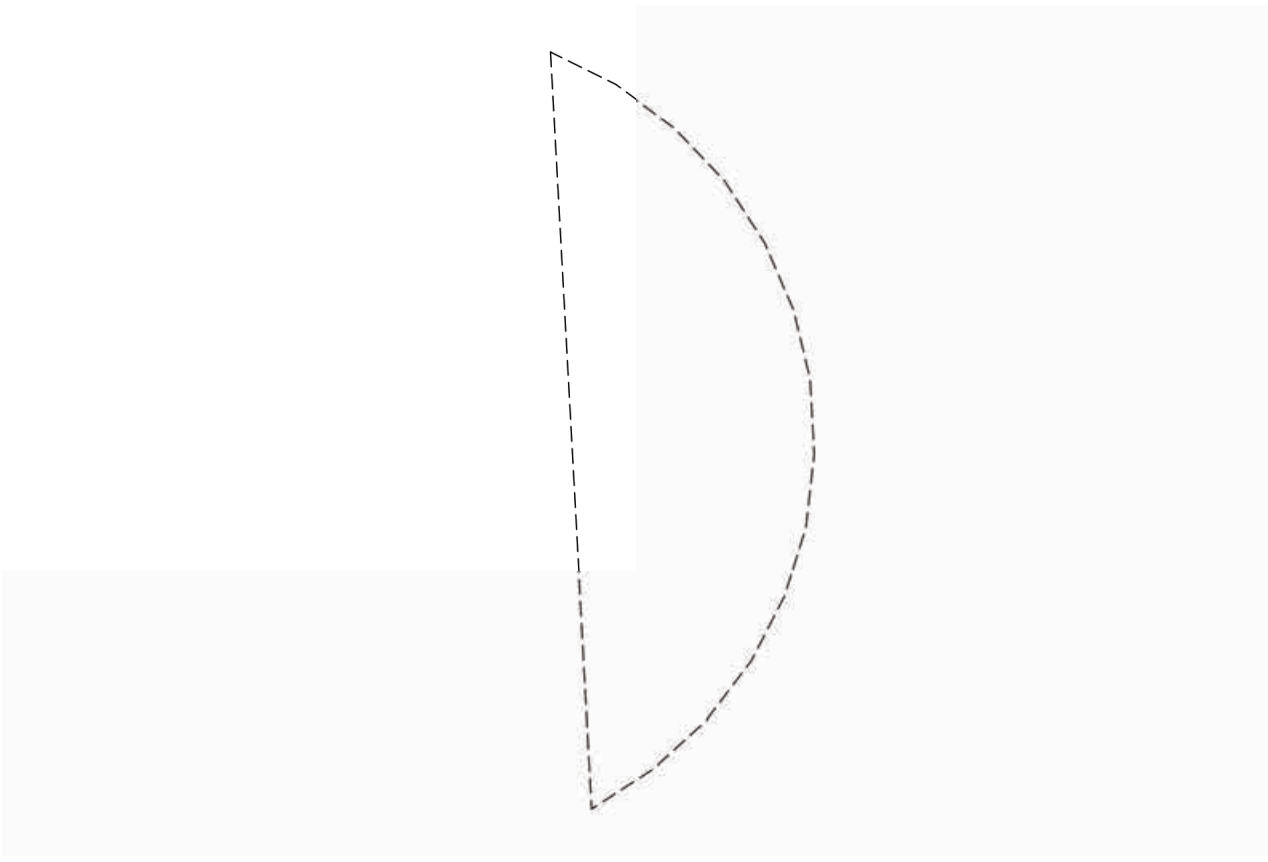
	 ДОКУМЕНТ ПОДПИСАН ЭЛЕКТРОННОЙ ПОДПИСЬЮ Сертификат: 009F0BDC181A023B64597F1E2579BEFB50 Владелец: ФЕДЕРАЛЬНАЯ СЛУЖБА ГОСУДАРСТВЕННОЙ РЕГИСТРАЦИИ, КАДАСТРА И КАРТОГРАФИИ Действителен: с 02.08.2024 по 26.10.2025	
полное наименование должности	инициалы, фамилия	


Земельный участок			
вид объекта недвижимости			
Лист № 3 раздела 4	Всего листов раздела 4: 37	Всего разделов: 8	Всего листов выписки: 475
19.09.2024г. № КУВИ-001/2024-234429078			
Кадастровый номер:		78:34:0413501:1216	
План (чертеж, схема) части земельного участка		Учетный номер части: 78:34:0413501:1216/3	
			
Масштаб 1:100	Условные обозначения:		


полное наименование должности	 ДОКУМЕНТ ПОДПИСАН ЭЛЕКТРОННОЙ ПОДПИСЬЮ	инициалы, фамилия
	Сертификат: 009F0BDC181A023B64597F1E2579BEFB50 Владелец: ФЕДЕРАЛЬНАЯ СЛУЖБА ГОСУДАРСТВЕННОЙ РЕГИСТРАЦИИ, КАДАСТРА И КАРТОГРАФИИ Действителен: с 02.08.2024 по 26.10.2025	


Земельный участок			
вид объекта недвижимости			
Лист № 4 раздела 4	Всего листов раздела 4: 37	Всего разделов: 8	Всего листов выписки: 475
19.09.2024г. № КУВИ-001/2024-234429078			
Кадастровый номер:		78:34:0413501:1216	
План (чертеж, схема) части земельного участка		Учетный номер части: 78:34:0413501:1216/4	
			
Масштаб 1:90	Условные обозначения:		

полное наименование должности	 ДОКУМЕНТ ПОДПИСАН ЭЛЕКТРОННОЙ ПОДПИСЬЮ	инициалы, фамилия
	Сертификат: 009F0BDC181A023B64597F1E2579BEFB50 Владелец: ФЕДЕРАЛЬНАЯ СЛУЖБА ГОСУДАРСТВЕННОЙ РЕГИСТРАЦИИ, КАДАСТРА И КАРТОГРАФИИ Действителен: с 02.08.2024 по 26.10.2025	

Земельный участок			
вид объекта недвижимости			
Лист № 5 раздела 4	Всего листов раздела 4: 37	Всего разделов: 8	Всего листов выписки: 475
19.09.2024г. № КУВИ-001/2024-234429078			
Кадастровый номер:		78:34:0413501:1216	
План (чертеж, схема) части земельного участка		Учетный номер части: 78:34:0413501:1216/5	
			
Масштаб 1:90	Условные обозначения:		

полное наименование должности	 ДОКУМЕНТ ПОДПИСАН ЭЛЕКТРОННОЙ ПОДПИСЬЮ	инициалы, фамилия
	Сертификат: 009F0BDC181A023B64597F1E2579BEFB50 Владелец: ФЕДЕРАЛЬНАЯ СЛУЖБА ГОСУДАРСТВЕННОЙ РЕГИСТРАЦИИ, КАДАСТРА И КАРТОГРАФИИ Действителен: с 02.08.2024 по 26.10.2025	

Земельный участок			
вид объекта недвижимости			
Лист № 6 раздела 4	Всего листов раздела 4: 37	Всего разделов: 8	Всего листов выписки: 475
19.09.2024г. № КУВИ-001/2024-234429078			
Кадастровый номер:		78:34:0413501:1216	
План (чертеж, схема) части земельного участка		Учетный номер части: 78:34:0413501:1216/6	
			
Масштаб 1:100	Условные обозначения:		

полное наименование должности	 ДОКУМЕНТ ПОДПИСАН ЭЛЕКТРОННОЙ ПОДПИСЬЮ	инициалы, фамилия
	Сертификат: 009F0BDC181A023B64597F1E2579BEFB50 Владелец: ФЕДЕРАЛЬНАЯ СЛУЖБА ГОСУДАРСТВЕННОЙ РЕГИСТРАЦИИ, КАДАСТРА И КАРТОГРАФИИ Действителен: с 02.08.2024 по 26.10.2025	

Земельный участок

вид объекта недвижимости

Лист № 7 раздела 4

Всего листов раздела 4: 37

Всего разделов: 8

Всего листов выписки: 475

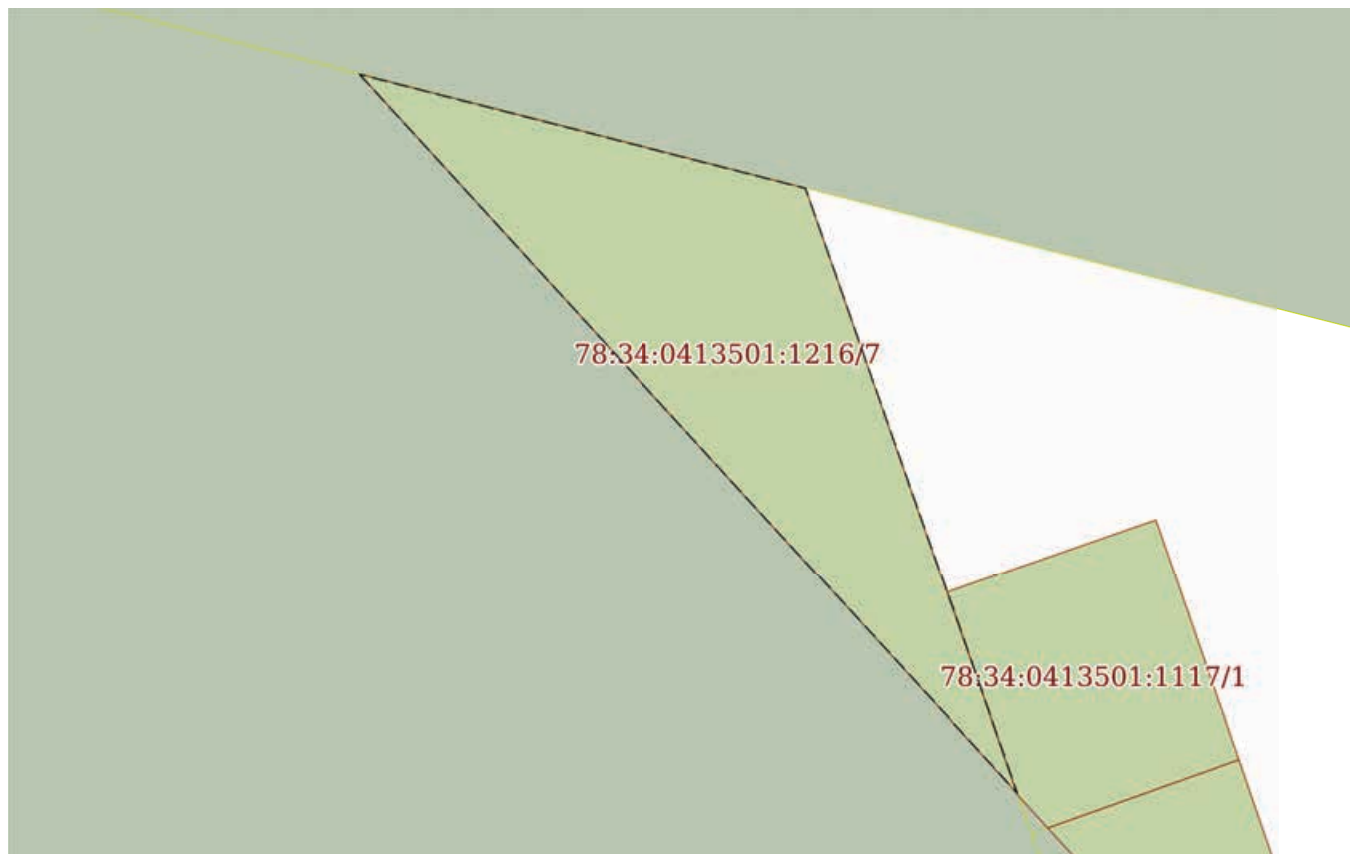
19.09.2024г. № КУВИ-001/2024-234429078

Кадастровый номер:

78:34:0413501:1216

План (чертеж, схема) части земельного участка

Учетный номер части: 78:34:0413501:1216/7



Масштаб 1:80

Условные обозначения:

ДОКУМЕНТ ПОДПИСАН
ЭЛЕКТРОННОЙ ПОДПИСЬЮ

Сертификат: 009F0BDC181A023B64597F1E2579BEFB50

Владелец: ФЕДЕРАЛЬНАЯ СЛУЖБА ГОСУДАРСТВЕННОЙ
РЕГИСТРАЦИИ, КАДАСТРА И КАРТОГРАФИИ
Действителен: с 02.08.2024 по 26.10.2025

полное наименование должности

инициалы, фамилия

Земельный участок

вид объекта недвижимости

Лист № 8 раздела 4

Всего листов раздела 4: 37

Всего разделов: 8

Всего листов выписки: 475

19.09.2024г. № КУВИ-001/2024-234429078

Кадастровый номер:

78:34:0413501:1216

План (чертеж, схема) части земельного участка

Учетный номер части: 78:34:0413501:1216/8



Масштаб 1:3000

Условные обозначения:

ДОКУМЕНТ ПОДПИСАН
ЭЛЕКТРОННОЙ ПОДПИСЬЮ

Сертификат: 009F0BDC181A023B64597F1E2579BEFB50

Владелец: ФЕДЕРАЛЬНАЯ СЛУЖБА ГОСУДАРСТВЕННОЙ

РЕГИСТРАЦИИ, КАДАСТРА И КАРТОГРАФИИ

Действителен: с 02.08.2024 по 26.10.2025

ПОЛНОЕ НАИМЕНОВАНИЕ ДОЛЖНОСТИ

инициалы, фамилия

Земельный участок

вид объекта недвижимости

Лист № 9 раздела 4

Всего листов раздела 4: 37

Всего разделов: 8

Всего листов выписки: 475

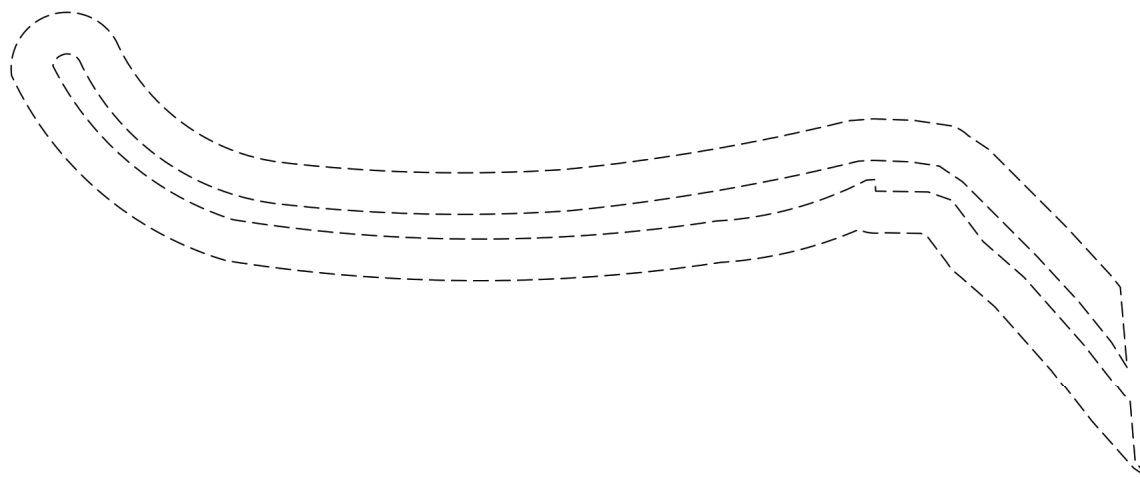
19.09.2024г. № КУВИ-001/2024-234429078

Кадастровый номер:

78:34:0413501:1216

План (чертеж, схема) части земельного участка

Учетный номер части: 78:34:0413501:1216/9



Масштаб 1:900

Условные обозначения:

ДОКУМЕНТ ПОДПИСАН
ЭЛЕКТРОННОЙ ПОДПИСЬЮ

Сертификат: 009F0BDC181A023B64597F1E2579BEFB50

Владелец: ФЕДЕРАЛЬНАЯ СЛУЖБА ГОСУДАРСТВЕННОЙ
РЕГИСТРАЦИИ, КАДАСТРА И КАРТОГРАФИИ
Действителен: с 02.08.2024 по 26.10.2025

ПОЛНОЕ НАИМЕНОВАНИЕ ДОЛЖНОСТИ

инициалы, фамилия

Земельный участок

вид объекта недвижимости

Лист № 10 раздела 4

Всего листов раздела 4: 37

Всего разделов: 8

Всего листов выписки: 475

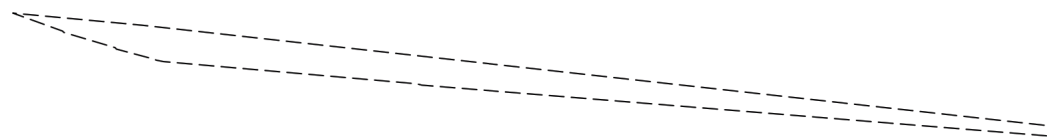
19.09.2024г. № КУВИ-001/2024-234429078

Кадастровый номер:

78:34:0413501:1216

План (чертеж, схема) части земельного участка

Учетный номер части: 78:34:0413501:1216/10



Масштаб 1:600

Условные обозначения:

ДОКУМЕНТ ПОДПИСАН
ЭЛЕКТРОННОЙ ПОДПИСЬЮ

Сертификат: 009F0BDC181A023B64597F1E2579BEFB50

Владелец: ФЕДЕРАЛЬНАЯ СЛУЖБА ГОСУДАРСТВЕННОЙ

РЕГИСТРАЦИИ, КАДАСТРА И КАРТОГРАФИИ

Действителен: с 02.08.2024 по 26.10.2025

полное наименование должности

инициалы, фамилия

Земельный участок

вид объекта недвижимости

Лист № 11 раздела 4

Всего листов раздела 4: 37

Всего разделов: 8

Всего листов выписки: 475

19.09.2024г. № КУВИ-001/2024-234429078

Кадастровый номер:

78:34:0413501:1216

План (чертеж, схема) части земельного участка

Учетный номер части: 78:34:0413501:1216/11



Масштаб 1:800

Условные обозначения:

ДОКУМЕНТ ПОДПИСАН
ЭЛЕКТРОННОЙ ПОДПИСЬЮ

Сертификат: 009F0BDC181A023B64597F1E2579BEFB50

Владелец: ФЕДЕРАЛЬНАЯ СЛУЖБА ГОСУДАРСТВЕННОЙ

РЕГИСТРАЦИИ, КАДАСТРА И КАРТОГРАФИИ

Действителен: с 02.08.2024 по 26.10.2025

полное наименование должности

инициалы, фамилия

Земельный участок

вид объекта недвижимости

Лист № 12 раздела 4

Всего листов раздела 4: 37

Всего разделов: 8

Всего листов выписки: 475

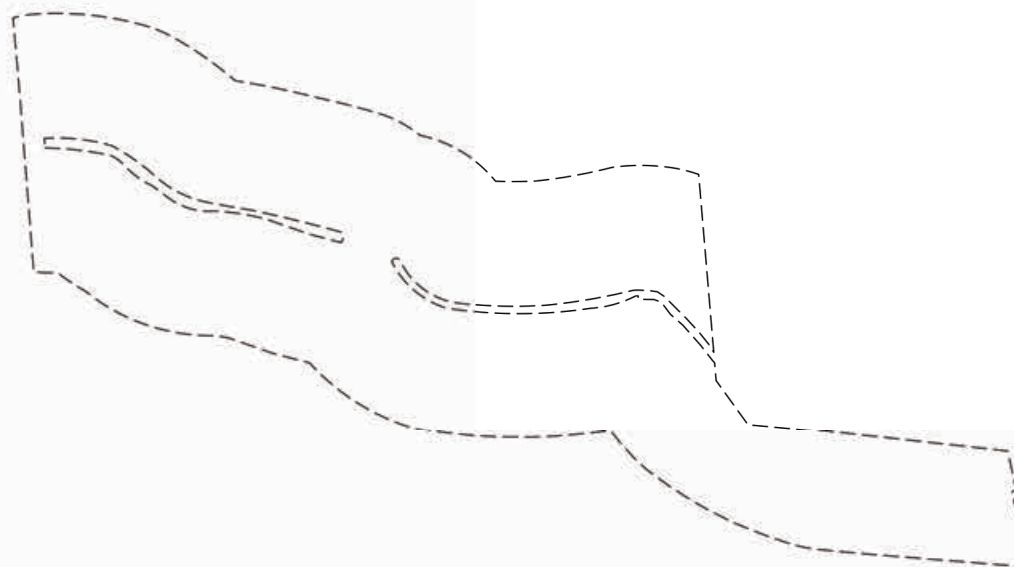
19.09.2024г. № КУВИ-001/2024-234429078

Кадастровый номер:

78:34:0413501:1216

План (чертеж, схема) части земельного участка

Учетный номер части: 78:34:0413501:1216/12



Масштаб 1:3000

Условные обозначения:

ДОКУМЕНТ ПОДПИСАН
ЭЛЕКТРОННОЙ ПОДПИСЬЮ

Сертификат: 009F0BDC181A023B64597F1E2579BEFB50

Владелец: ФЕДЕРАЛЬНАЯ СЛУЖБА ГОСУДАРСТВЕННОЙ
РЕГИСТРАЦИИ, КАДАСТРА И КАРТОГРАФИИ
Действителен: с 02.08.2024 по 26.10.2025

полное наименование должности

инициалы, фамилия

Земельный участок
вид объекта недвижимости

Лист № 13 раздела 4	Всего листов раздела 4: 37	Всего разделов: 8	Всего листов выписки: 475
---------------------	----------------------------	-------------------	---------------------------


19.09.2024г. № КУВИ-001/2024-234429078

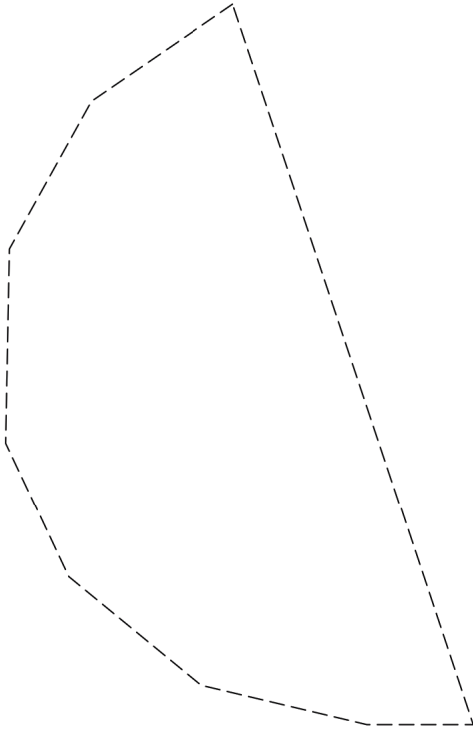
Кадастровый номер: 78:34:0413501:1216

План (чертеж, схема) части земельного участка Учетный номер части: 78:34:0413501:1216/13



Масштаб 1:3000 Условные обозначения:

	 ДОКУМЕНТ ПОДПИСАН ЭЛЕКТРОННОЙ ПОДПИСЬЮ Сертификат: 009F0BDC181A023B64597F1E2579BEFB50 Владелец: ФЕДЕРАЛЬНАЯ СЛУЖБА ГОСУДАРСТВЕННОЙ РЕГИСТРАЦИИ, КАДАСТРА И КАРТОГРАФИИ Действителен: с 02.08.2024 по 26.10.2025	
ПОЛНОЕ НАИМЕНОВАНИЕ ДОЛЖНОСТИ		инициалы, фамилия

Земельный участок			
вид объекта недвижимости			
Лист № 14 раздела 4	Всего листов раздела 4: 37	Всего разделов: 8	Всего листов выписки: 475
19.09.2024г. № КУВИ-001/2024-234429078			
Кадастровый номер:		78:34:0413501:1216	
План (чертеж, схема) части земельного участка		Учетный номер части: 78:34:0413501:1216/14	
			
Масштаб 1:40	Условные обозначения:		

полное наименование должности	 ДОКУМЕНТ ПОДПИСАН ЭЛЕКТРОННОЙ ПОДПИСЬЮ	инициалы, фамилия
	Сертификат: 009F0BDC181A023B64597F1E2579BEFB50 Владелец: ФЕДЕРАЛЬНАЯ СЛУЖБА ГОСУДАРСТВЕННОЙ РЕГИСТРАЦИИ, КАДАСТРА И КАРТОГРАФИИ Действителен: с 02.08.2024 по 26.10.2025	

Земельный участок

вид объекта недвижимости

Лист № 15 раздела 4

Всего листов раздела 4: 37

Всего разделов: 8

Всего листов выписки: 475

19.09.2024г. № КУВИ-001/2024-234429078

Кадастровый номер:

78:34:0413501:1216

План (чертеж, схема) части земельного участка

Учетный номер части: 78:34:0413501:1216/15



Масштаб 1:20000

Условные обозначения:

ДОКУМЕНТ ПОДПИСАН
ЭЛЕКТРОННОЙ ПОДПИСЬЮ

Сертификат: 009F0BDC181A023B64597F1E2579BEFB50

Владелец: ФЕДЕРАЛЬНАЯ СЛУЖБА ГОСУДАРСТВЕННОЙ

РЕГИСТРАЦИИ, КАДАСТРА И КАРТОГРАФИИ

Действителен: с 02.08.2024 по 26.10.2025

полное наименование должности

инициалы, фамилия

Земельный участок

вид объекта недвижимости

Лист № 16 раздела 4

Всего листов раздела 4: 37

Всего разделов: 8

Всего листов выписки: 475

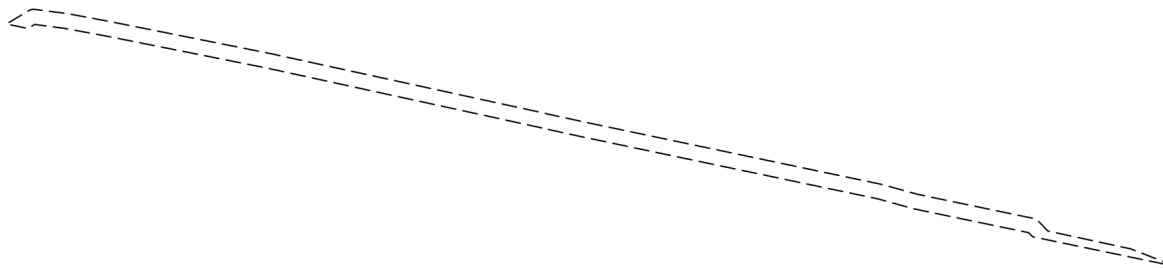
19.09.2024г. № КУВИ-001/2024-234429078

Кадастровый номер:

78:34:0413501:1216

План (чертеж, схема) части земельного участка

Учетный номер части: 78:34:0413501:1216/16



Масштаб 1:1000

Условные обозначения:

ДОКУМЕНТ ПОДПИСАН
ЭЛЕКТРОННОЙ ПОДПИСЬЮ

Сертификат: 009F0BDC181A023B64597F1E2579BEFB50

Владелец: ФЕДЕРАЛЬНАЯ СЛУЖБА ГОСУДАРСТВЕННОЙ

РЕГИСТРАЦИИ, КАДАСТРА И КАРТОГРАФИИ

Действителен: с 02.08.2024 по 26.10.2025

полное наименование должности

инициалы, фамилия

Земельный участок

вид объекта недвижимости

Лист № 17 раздела 4

Всего листов раздела 4: 37

Всего разделов: 8

Всего листов выписки: 475

19.09.2024г. № КУВИ-001/2024-234429078

Кадастровый номер:

78:34:0413501:1216

План (чертеж, схема) части земельного участка

Учетный номер части: 78:34:0413501:1216/17



Масштаб 1:400

Условные обозначения:

ДОКУМЕНТ ПОДПИСАН
ЭЛЕКТРОННОЙ ПОДПИСЬЮ

Сертификат: 009F0BDC181A023B64597F1E2579BEFB50

Владелец: ФЕДЕРАЛЬНАЯ СЛУЖБА ГОСУДАРСТВЕННОЙ

РЕГИСТРАЦИИ, КАДАСТРА И КАРТОГРАФИИ

Действителен: с 02.08.2024 по 26.10.2025

полное наименование должности

инициалы, фамилия

Земельный участок

вид объекта недвижимости

Лист № 18 раздела 4

Всего листов раздела 4: 37

Всего разделов: 8

Всего листов выписки: 475

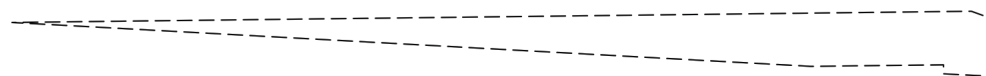
19.09.2024г. № КУВИ-001/2024-234429078

Кадастровый номер:

78:34:0413501:1216

План (чертеж, схема) части земельного участка

Учетный номер части: 78:34:0413501:1216/18



Масштаб 1:300

Условные обозначения:

ДОКУМЕНТ ПОДПИСАН
ЭЛЕКТРОННОЙ ПОДПИСЬЮ

Сертификат: 009F0BDC181A023B64597F1E2579BEFB50

Владелец: ФЕДЕРАЛЬНАЯ СЛУЖБА ГОСУДАРСТВЕННОЙ

РЕГИСТРАЦИИ, КАДАСТРА И КАРТОГРАФИИ

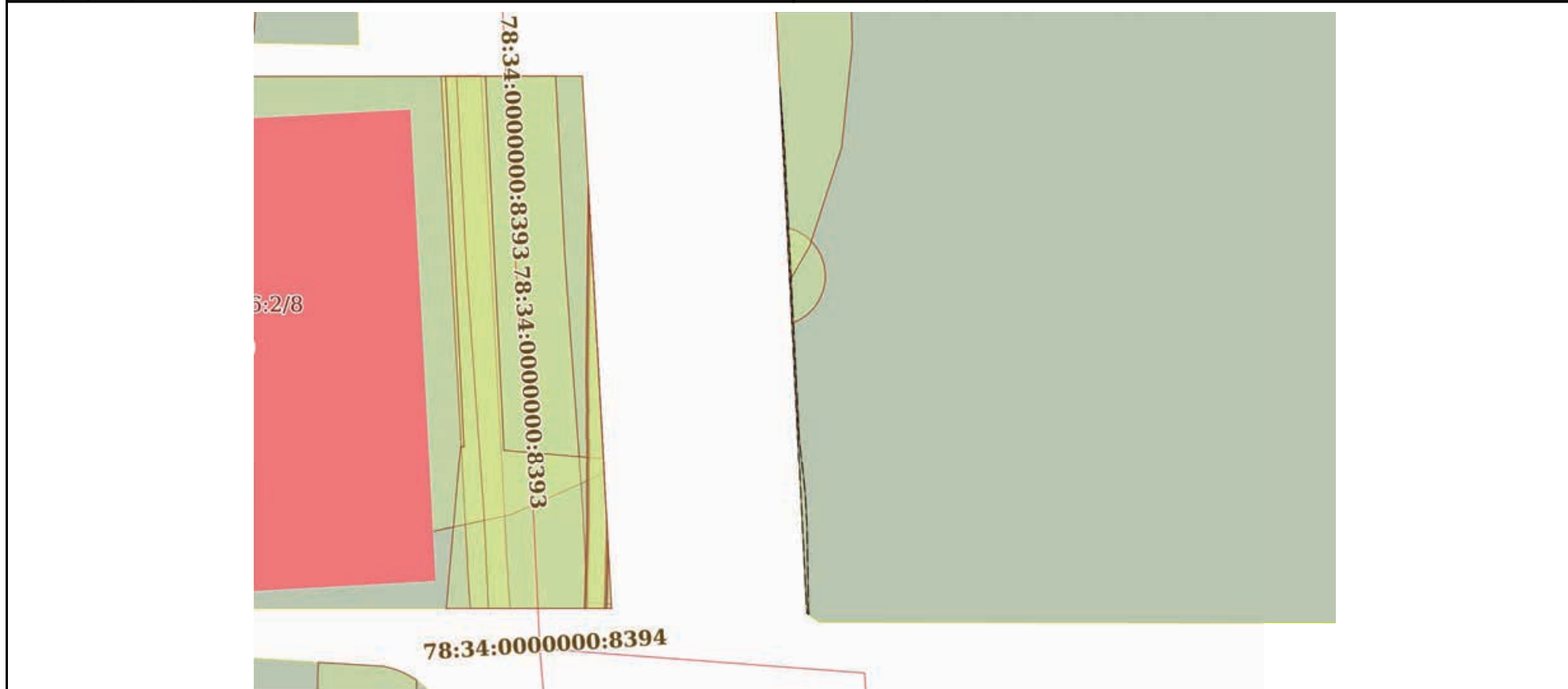
Действителен: с 02.08.2024 по 26.10.2025

полное наименование должности


инициалы, фамилия

Земельный участок			
вид объекта недвижимости			
Лист № 19 раздела 4	Всего листов раздела 4: 37	Всего разделов: 8	Всего листов выписки: 475
19.09.2024г. № КУВИ-001/2024-234429078			
Кадастровый номер:		78:34:0413501:1216	

План (чертеж, схема) части земельного участка Учетный номер части: 78:34:0413501:1216/19



Масштаб 1:600 Условные обозначения:

	 ДОКУМЕНТ ПОДПИСАН ЭЛЕКТРОННОЙ ПОДПИСЬЮ Сертификат: 009F0BDC181A023B64597F1E2579BEFB50 Владелец: ФЕДЕРАЛЬНАЯ СЛУЖБА ГОСУДАРСТВЕННОЙ РЕГИСТРАЦИИ, КАДАСТРА И КАРТОГРАФИИ Действителен: с 02.08.2024 по 26.10.2025	
ПОЛНОЕ НАИМЕНОВАНИЕ ДОЛЖНОСТИ	инициалы, фамилия	

Земельный участок

вид объекта недвижимости

Лист № 20 раздела 4

Всего листов раздела 4: 37

Всего разделов: 8

Всего листов выписки: 475


19.09.2024г. № КУВИ-001/2024-234429078

Кадастровый номер:

78:34:0413501:1216

План (чертеж, схема) части земельного участка

Учетный номер части: 78:34:0413501:1216/20



Масштаб 1:500

Условные обозначения:

ДОКУМЕНТ ПОДПИСАН
ЭЛЕКТРОННОЙ ПОДПИСЬЮ

Сертификат: 009F0BDC181A023B64597F1E2579BEFB50

Владелец: ФЕДЕРАЛЬНАЯ СЛУЖБА ГОСУДАРСТВЕННОЙ

РЕГИСТРАЦИИ, КАДАСТРА И КАРТОГРАФИИ

Действителен: с 02.08.2024 по 26.10.2025

ПОЛНОЕ НАИМЕНОВАНИЕ ДОЛЖНОСТИ

ИНИЦИАЛЫ, ФАМИЛИЯ

Земельный участок

вид объекта недвижимости

Лист № 21 раздела 4

Всего листов раздела 4: 37

Всего разделов: 8

Всего листов выписки: 475

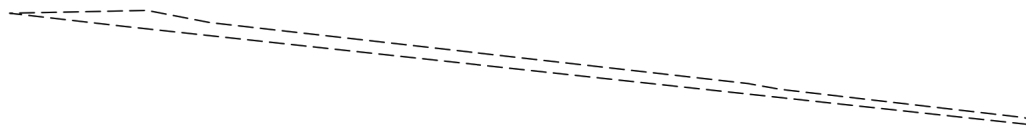
19.09.2024г. № КУВИ-001/2024-234429078

Кадастровый номер:

78:34:0413501:1216

План (чертеж, схема) части земельного участка

Учетный номер части: 78:34:0413501:1216/21



Масштаб 1:400

Условные обозначения:

ДОКУМЕНТ ПОДПИСАН
ЭЛЕКТРОННОЙ ПОДПИСЬЮ

Сертификат: 009F0BDC181A023B64597F1E2579BEFB50

Владелец: ФЕДЕРАЛЬНАЯ СЛУЖБА ГОСУДАРСТВЕННОЙ

РЕГИСТРАЦИИ, КАДАСТРА И КАРТОГРАФИИ

Действителен: с 02.08.2024 по 26.10.2025

ПОЛНОЕ НАИМЕНОВАНИЕ ДОЛЖНОСТИ

инициалы, фамилия

Земельный участок

вид объекта недвижимости

Лист № 22 раздела 4

Всего листов раздела 4: 37

Всего разделов: 8

Всего листов выписки: 475

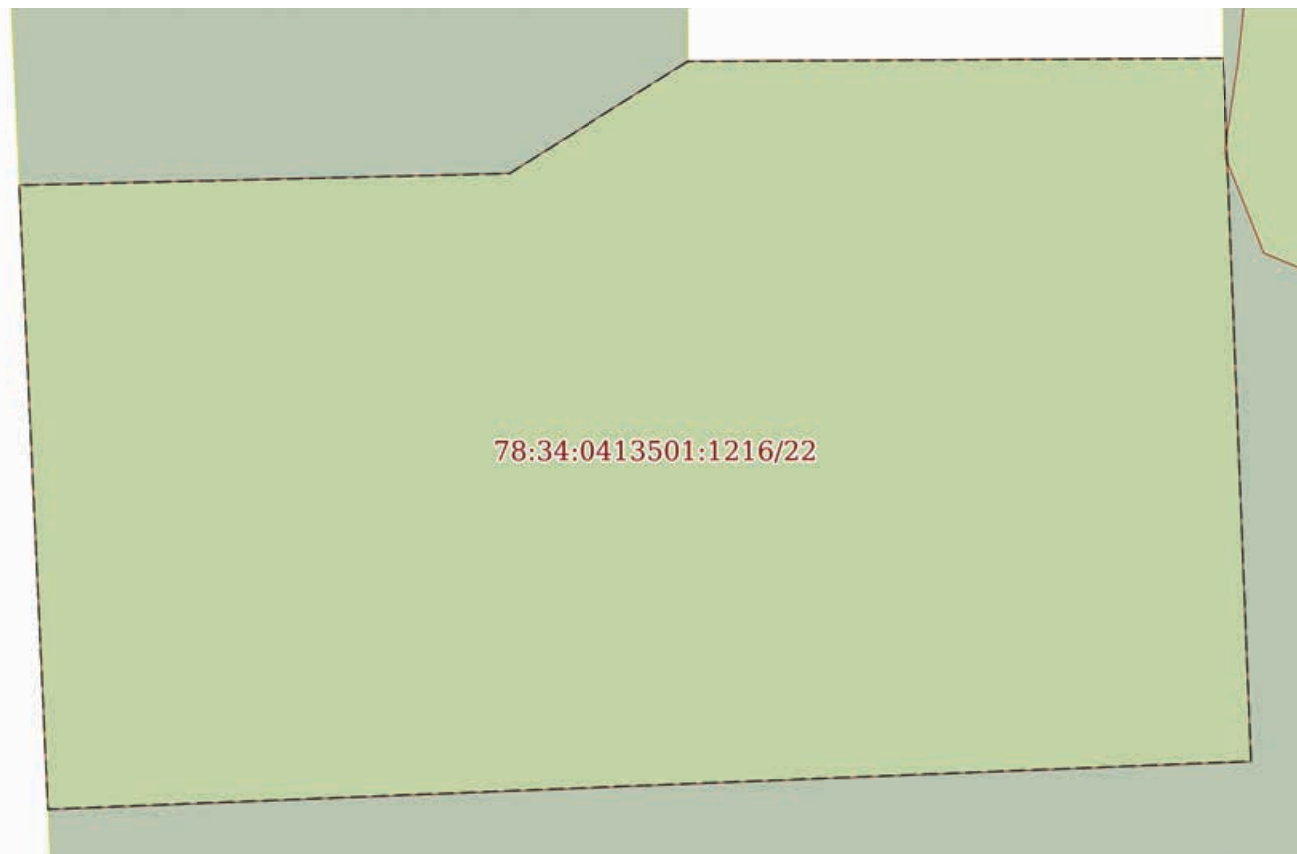
19.09.2024г. № КУВИ-001/2024-234429078

Кадастровый номер:

78:34:0413501:1216

План (чертеж, схема) части земельного участка

Учетный номер части: 78:34:0413501:1216/22



Масштаб 1:70

Условные обозначения:

ДОКУМЕНТ ПОДПИСАН
ЭЛЕКТРОННОЙ ПОДПИСЬЮ

Сертификат: 009F0BDC181A023B64597F1E2579BEFB50

Владелец: ФЕДЕРАЛЬНАЯ СЛУЖБА ГОСУДАРСТВЕННОЙ

РЕГИСТРАЦИИ, КАДАСТРА И КАРТОГРАФИИ

Действителен: с 02.08.2024 по 26.10.2025

ПОЛНОЕ НАИМЕНОВАНИЕ ДОЛЖНОСТИ

инициалы, фамилия

Земельный участок

вид объекта недвижимости

Лист № 23 раздела 4

Всего листов раздела 4: 37

Всего разделов: 8

Всего листов выписки: 475

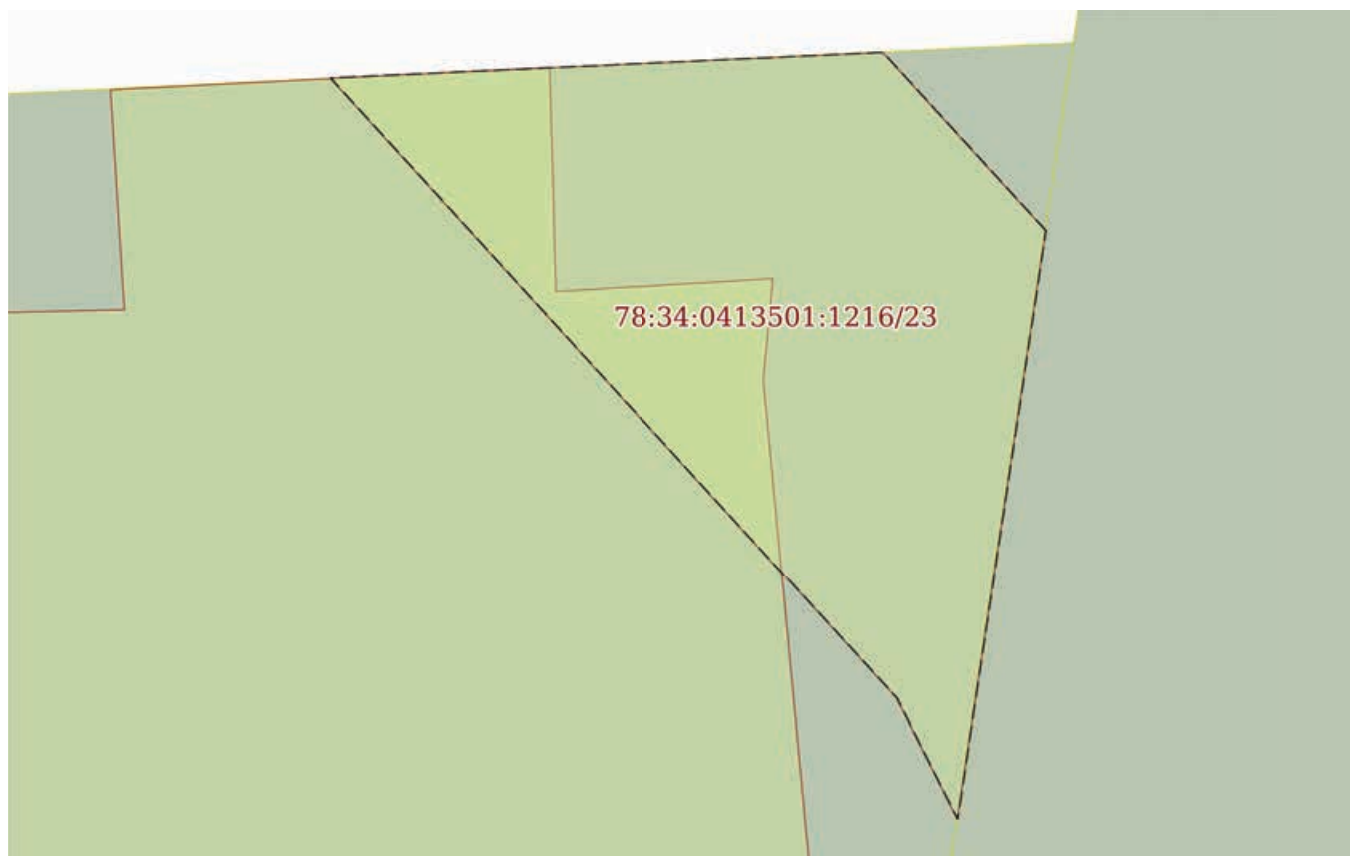
19.09.2024г. № КУВИ-001/2024-234429078

Кадастровый номер:

78:34:0413501:1216

План (чертеж, схема) части земельного участка

Учетный номер части: 78:34:0413501:1216/23



Масштаб 1:70

Условные обозначения:

ДОКУМЕНТ ПОДПИСАН
ЭЛЕКТРОННОЙ ПОДПИСЬЮ

Сертификат: 009F0BDC181A023B64597F1E2579BEFB50

Владелец: ФЕДЕРАЛЬНАЯ СЛУЖБА ГОСУДАРСТВЕННОЙ

РЕГИСТРАЦИИ, КАДАСТРА И КАРТОГРАФИИ

Действителен: с 02.08.2024 по 26.10.2025

ПОЛНОЕ НАИМЕНОВАНИЕ ДОЛЖНОСТИ

инициалы, фамилия

Земельный участок

вид объекта недвижимости

Лист № 24 раздела 4

Всего листов раздела 4: 37

Всего разделов: 8

Всего листов выписки: 475

19.09.2024г. № КУВИ-001/2024-234429078

Кадастровый номер:

78:34:0413501:1216

План (чертеж, схема) части земельного участка

Учетный номер части: 78:34:0413501:1216/24



Масштаб 1:300

Условные обозначения:

ДОКУМЕНТ ПОДПИСАН
ЭЛЕКТРОННОЙ ПОДПИСЬЮ

Сертификат: 009F0BDC181A023B64597F1E2579BEFB50

Владелец: ФЕДЕРАЛЬНАЯ СЛУЖБА ГОСУДАРСТВЕННОЙ

РЕГИСТРАЦИИ, КАДАСТРА И КАРТОГРАФИИ

Действителен: с 02.08.2024 по 26.10.2025

ПОЛНОЕ НАИМЕНОВАНИЕ ДОЛЖНОСТИ

инициалы, фамилия

Земельный участок

вид объекта недвижимости

Лист № 25 раздела 4

Всего листов раздела 4: 37

Всего разделов: 8

Всего листов выписки: 475

19.09.2024г. № КУВИ-001/2024-234429078

Кадастровый номер:

78:34:0413501:1216

План (чертеж, схема) части земельного участка

Учетный номер части: 78:34:0413501:1216/25



Масштаб 1:3000

Условные обозначения:

ДОКУМЕНТ ПОДПИСАН
ЭЛЕКТРОННОЙ ПОДПИСЬЮ

Сертификат: 009F0BDC181A023B64597F1E2579BEFB50

Владелец: ФЕДЕРАЛЬНАЯ СЛУЖБА ГОСУДАРСТВЕННОЙ
РЕГИСТРАЦИИ, КАДАСТРА И КАРТОГРАФИИ
Действителен: с 02.08.2024 по 26.10.2025

полное наименование должности

инициалы, фамилия

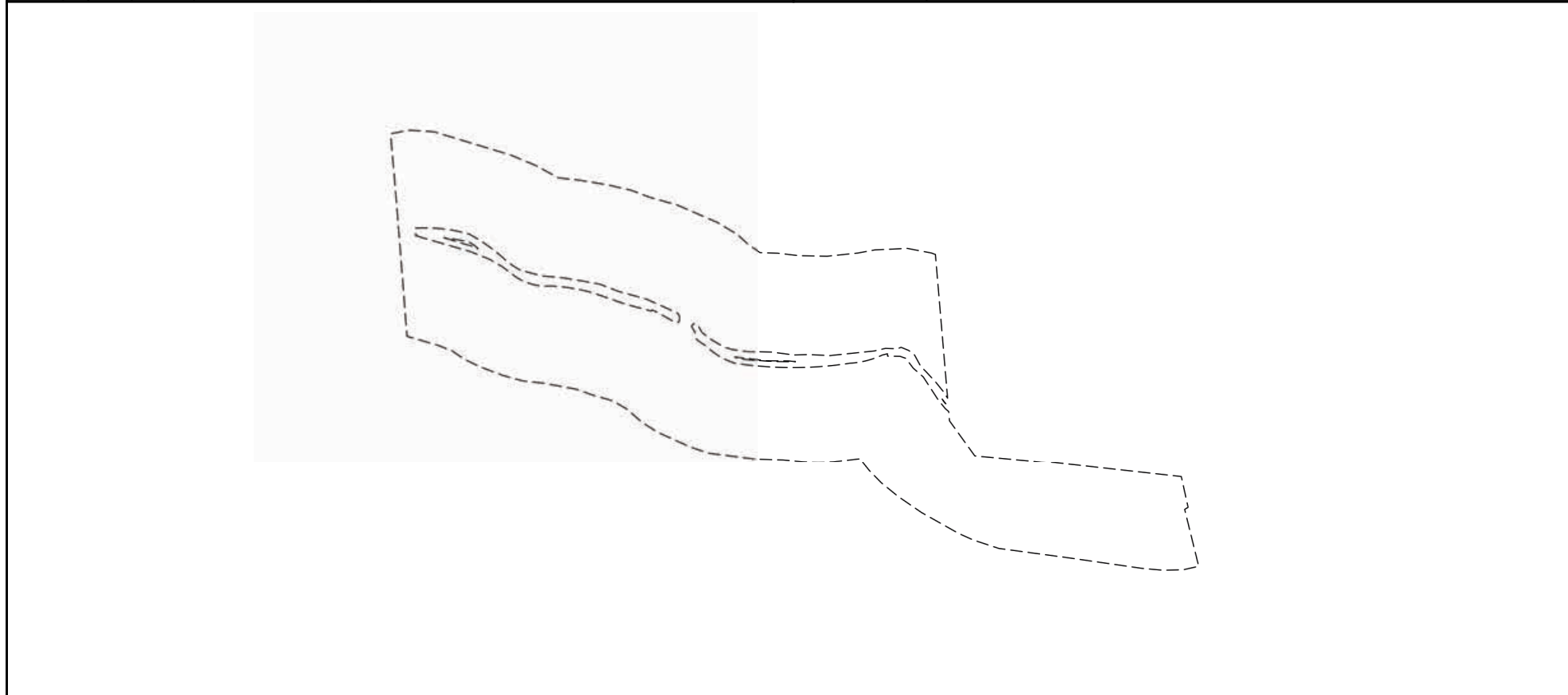
Земельный участок
вид объекта недвижимости

Лист № 26 раздела 4	Всего листов раздела 4: 37	Всего разделов: 8	Всего листов выписки: 475
---------------------	----------------------------	-------------------	---------------------------


19.09.2024г. № КУВИ-001/2024-234429078


Кадастровый номер: 78:34:0413501:1216


План (чертеж, схема) части земельного участка Учетный номер части: 78:34:0413501:1216/26



Масштаб 1:3000 Условные обозначения:

полное наименование должности	 ДОКУМЕНТ ПОДПИСАН ЭЛЕКТРОННОЙ ПОДПИСЬЮ Сертификат: 009F0BDC181A023B64597F1E2579BEFB50 Владелец: ФЕДЕРАЛЬНАЯ СЛУЖБА ГОСУДАРСТВЕННОЙ РЕГИСТРАЦИИ, КАДАСТРА И КАРТОГРАФИИ Действителен: с 02.08.2024 по 26.10.2025	инициалы, фамилия
-------------------------------	---	-------------------

Земельный участок			
вид объекта недвижимости			
Лист № 27 раздела 4	Всего листов раздела 4: 37	Всего разделов: 8	Всего листов выписки: 475
19.09.2024г. № КУВИ-001/2024-234429078			
Кадастровый номер:		78:34:0413501:1216	
План (чертеж, схема) части земельного участка		Учетный номер части: 78:34:0413501:1216/27	
			
Масштаб 1:2000	Условные обозначения:		

полное наименование должности		ДОКУМЕНТ ПОДПИСАН	инициалы, фамилия
		ЭЛЕКТРОННОЙ ПОДПИСЬЮ	
Сертификат: 009F0BDC181A023B64597F1E2579BEFB50		Владелец: ФЕДЕРАЛЬНАЯ СЛУЖБА ГОСУДАРСТВЕННОЙ	
РЕГИСТРАЦИИ, КАДАСТРА И КАРТОГРАФИИ		Действителен: с 02.08.2024 по 26.10.2025	

Земельный участок

вид объекта недвижимости

Лист № 28 раздела 4

Всего листов раздела 4: 37

Всего разделов: 8

Всего листов выписки: 475

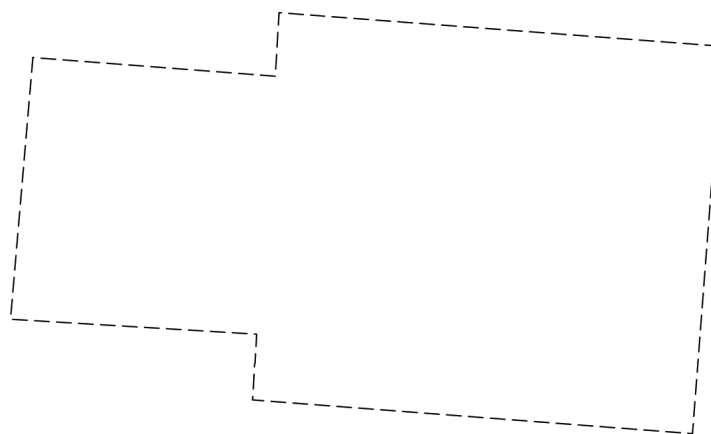
19.09.2024г. № КУВИ-001/2024-234429078

Кадастровый номер:

78:34:0413501:1216

План (чертеж, схема) части земельного участка

Учетный номер части: 78:34:0413501:1216/28



Масштаб 1:20

Условные обозначения:

ДОКУМЕНТ ПОДПИСАН
ЭЛЕКТРОННОЙ ПОДПИСЬЮ

Сертификат: 009F0BDC181A023B64597F1E2579BEFB50

Владелец: ФЕДЕРАЛЬНАЯ СЛУЖБА ГОСУДАРСТВЕННОЙ

РЕГИСТРАЦИИ, КАДАСТРА И КАРТОГРАФИИ

Действителен: с 02.08.2024 по 26.10.2025

полное наименование должности

инициалы, фамилия

Земельный участок

вид объекта недвижимости

Лист № 29 раздела 4

Всего листов раздела 4: 37

Всего разделов: 8

Всего листов выписки: 475

19.09.2024г. № КУВИ-001/2024-234429078

Кадастровый номер:

78:34:0413501:1216

План (чертеж, схема) части земельного участка

Учетный номер части: 78:34:0413501:1216/29



Масштаб 1:40

Условные обозначения:

ДОКУМЕНТ ПОДПИСАН
ЭЛЕКТРОННОЙ ПОДПИСЬЮ

Сертификат: 009F0BDC181A023B64597F1E2579BEFB50

Владелец: ФЕДЕРАЛЬНАЯ СЛУЖБА ГОСУДАРСТВЕННОЙ

РЕГИСТРАЦИИ, КАДАСТРА И КАРТОГРАФИИ

Действителен: с 02.08.2024 по 26.10.2025

ПОЛНОЕ НАИМЕНОВАНИЕ ДОЛЖНОСТИ

инициалы, фамилия

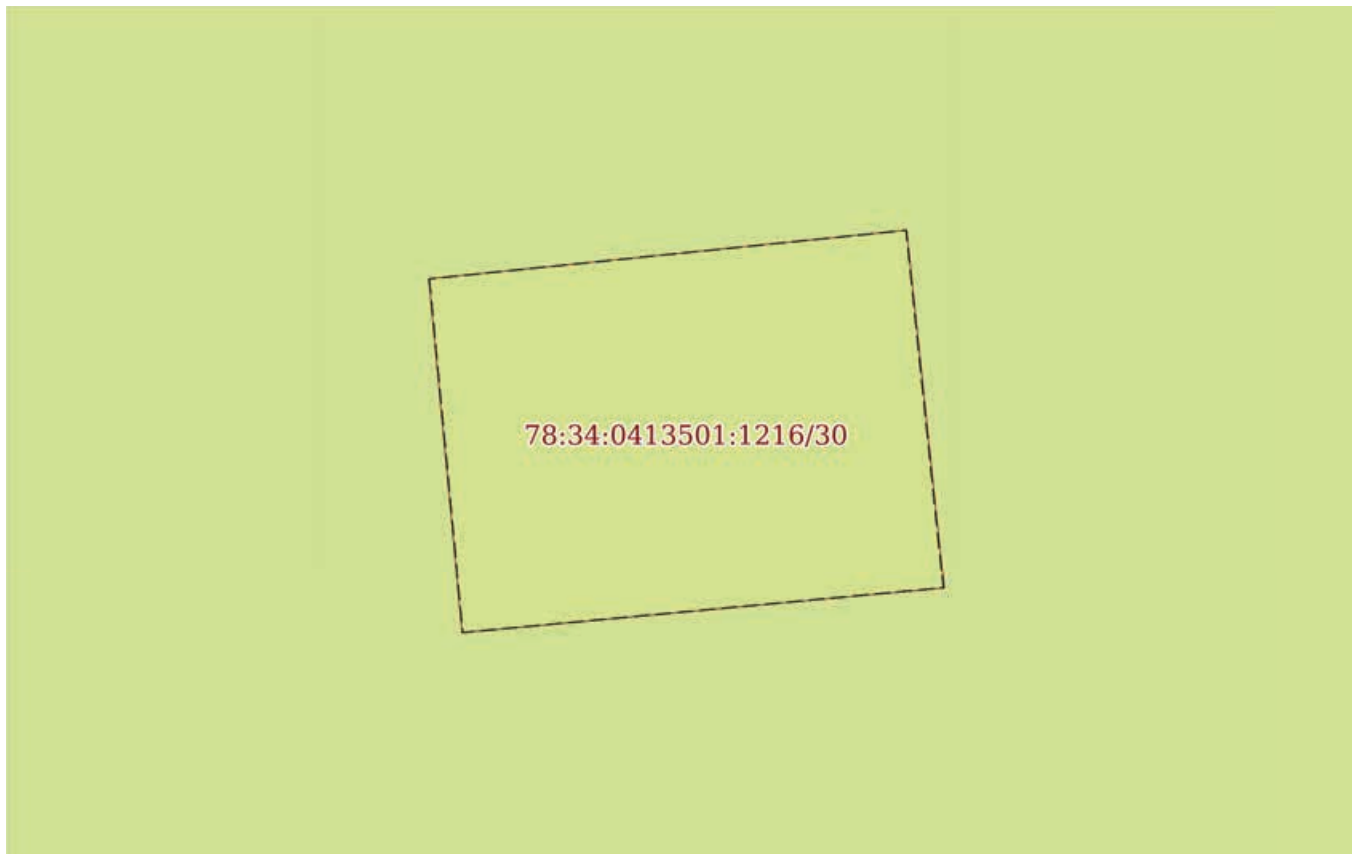
Земельный участок
вид объекта недвижимости

Лист № 30 раздела 4	Всего листов раздела 4: 37	Всего разделов: 8	Всего листов выписки: 475
---------------------	----------------------------	-------------------	---------------------------


19.09.2024г. № КУВИ-001/2024-234429078

Кадастровый номер: 78:34:0413501:1216

План (чертеж, схема) части земельного участка Учетный номер части: 78:34:0413501:1216/30



Масштаб 1:20 Условные обозначения:

полное наименование должности	 ДОКУМЕНТ ПОДПИСАН ЭЛЕКТРОННОЙ ПОДПИСЬЮ Сертификат: 009F0BDC181A023B64597F1E2579BEFB50 Владелец: ФЕДЕРАЛЬНАЯ СЛУЖБА ГОСУДАРСТВЕННОЙ РЕГИСТРАЦИИ, КАДАСТРА И КАРТОГРАФИИ Действителен: с 02.08.2024 по 26.10.2025	инициалы, фамилия
-------------------------------	---	-------------------

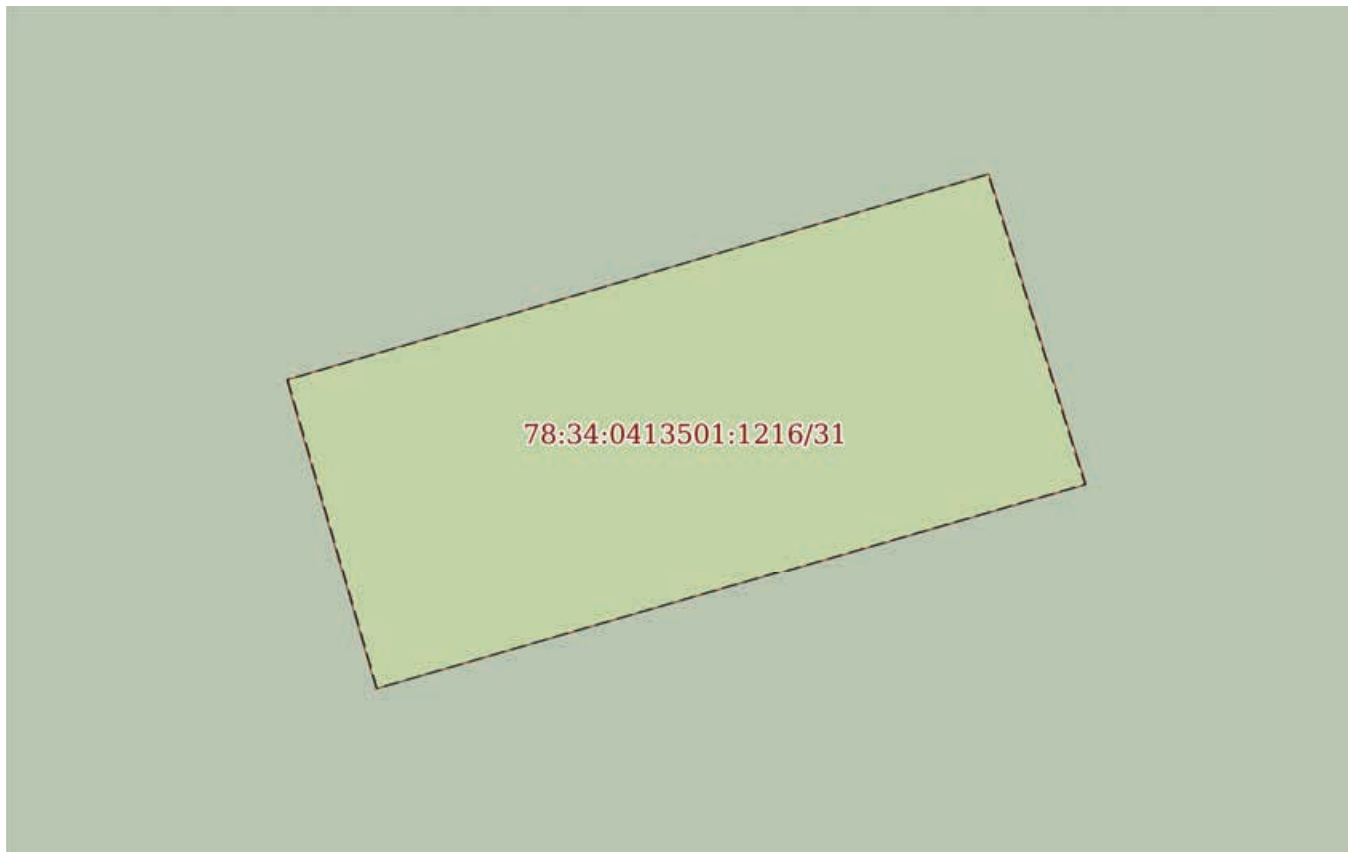
Земельный участок
вид объекта недвижимости

Лист № 31 раздела 4	Всего листов раздела 4: 37	Всего разделов: 8	Всего листов выписки: 475
---------------------	----------------------------	-------------------	---------------------------

19.09.2024г. № КУВИ-001/2024-234429078


Кадастровый номер:	78:34:0413501:1216
--------------------	--------------------

План (чертеж, схема) части земельного участка	Учетный номер части: 78:34:0413501:1216/31
---	--



Масштаб 1:20	Условные обозначения:		
--------------	-----------------------	--	--

полное наименование должности		инициалы, фамилия
-------------------------------	--	-------------------



**ДОКУМЕНТ ПОДПИСАН
ЭЛЕКТРОННОЙ ПОДПИСЬЮ**

Сертификат: 009F0BDC181A023B64597F1E2579BEFB50
 Владелец: ФЕДЕРАЛЬНАЯ СЛУЖБА ГОСУДАРСТВЕННОЙ
 РЕГИСТРАЦИИ, КАДАСТРА И КАРТОГРАФИИ
 Действителен: с 02.08.2024 по 26.10.2025

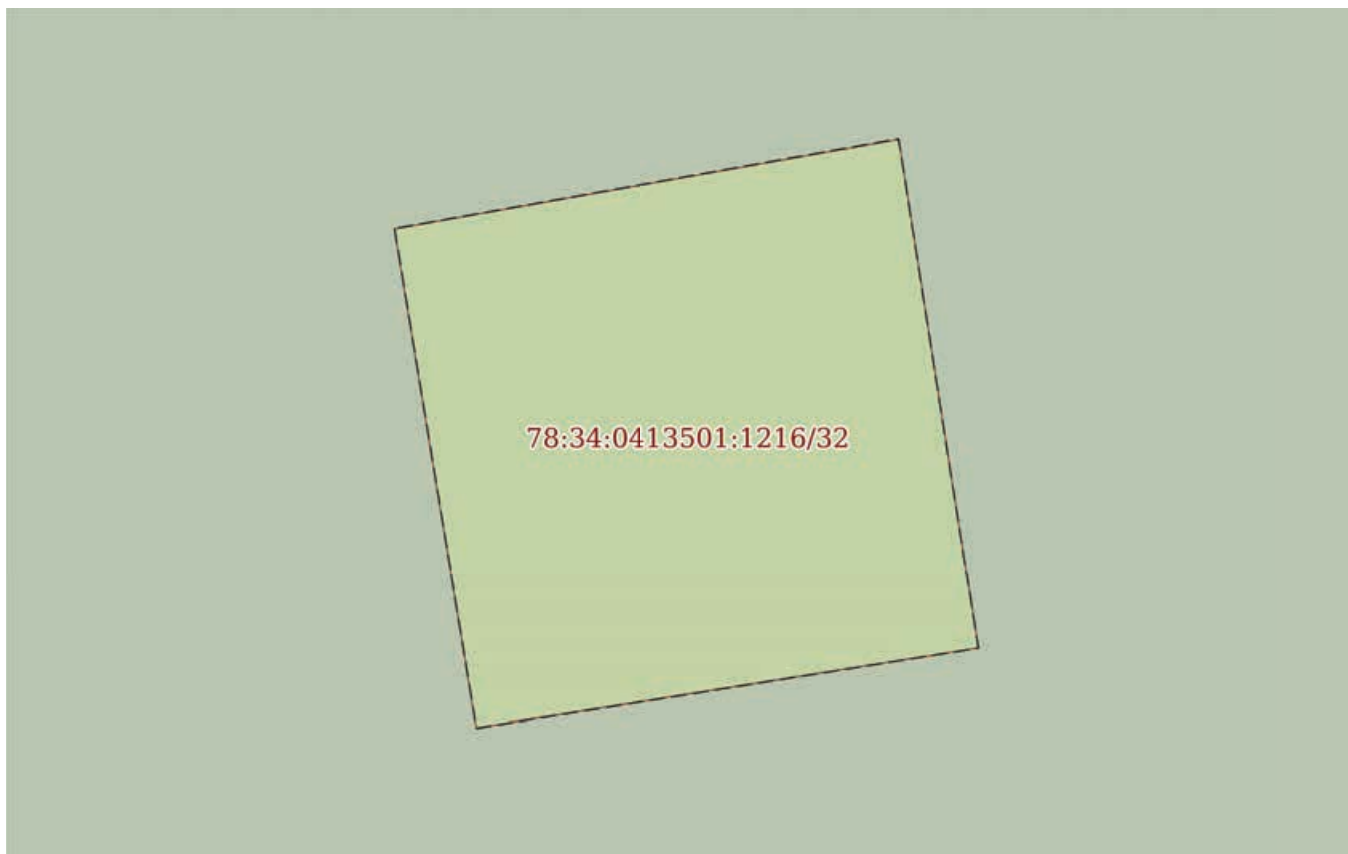
Земельный участок
вид объекта недвижимости

Лист № 32 раздела 4	Всего листов раздела 4: 37	Всего разделов: 8	Всего листов выписки: 475
---------------------	----------------------------	-------------------	---------------------------

19.09.2024г. № КУВИ-001/2024-234429078

Кадастровый номер:	78:34:0413501:1216
--------------------	--------------------

План (чертеж, схема) части земельного участка	Учетный номер части: 78:34:0413501:1216/32
---	--



Масштаб 1:30	Условные обозначения:	
--------------	-----------------------	--

полное наименование должности		инициалы, фамилия
-------------------------------	--	-------------------

**ДОКУМЕНТ ПОДПИСАН
ЭЛЕКТРОННОЙ ПОДПИСЬЮ**

Сертификат: 009F0BDC181A023B64597F1E2579BEFB50
 Владелец: ФЕДЕРАЛЬНАЯ СЛУЖБА ГОСУДАРСТВЕННОЙ
 РЕГИСТРАЦИИ, КАДАСТРА И КАРТОГРАФИИ
 Действителен: с 02.08.2024 по 26.10.2025

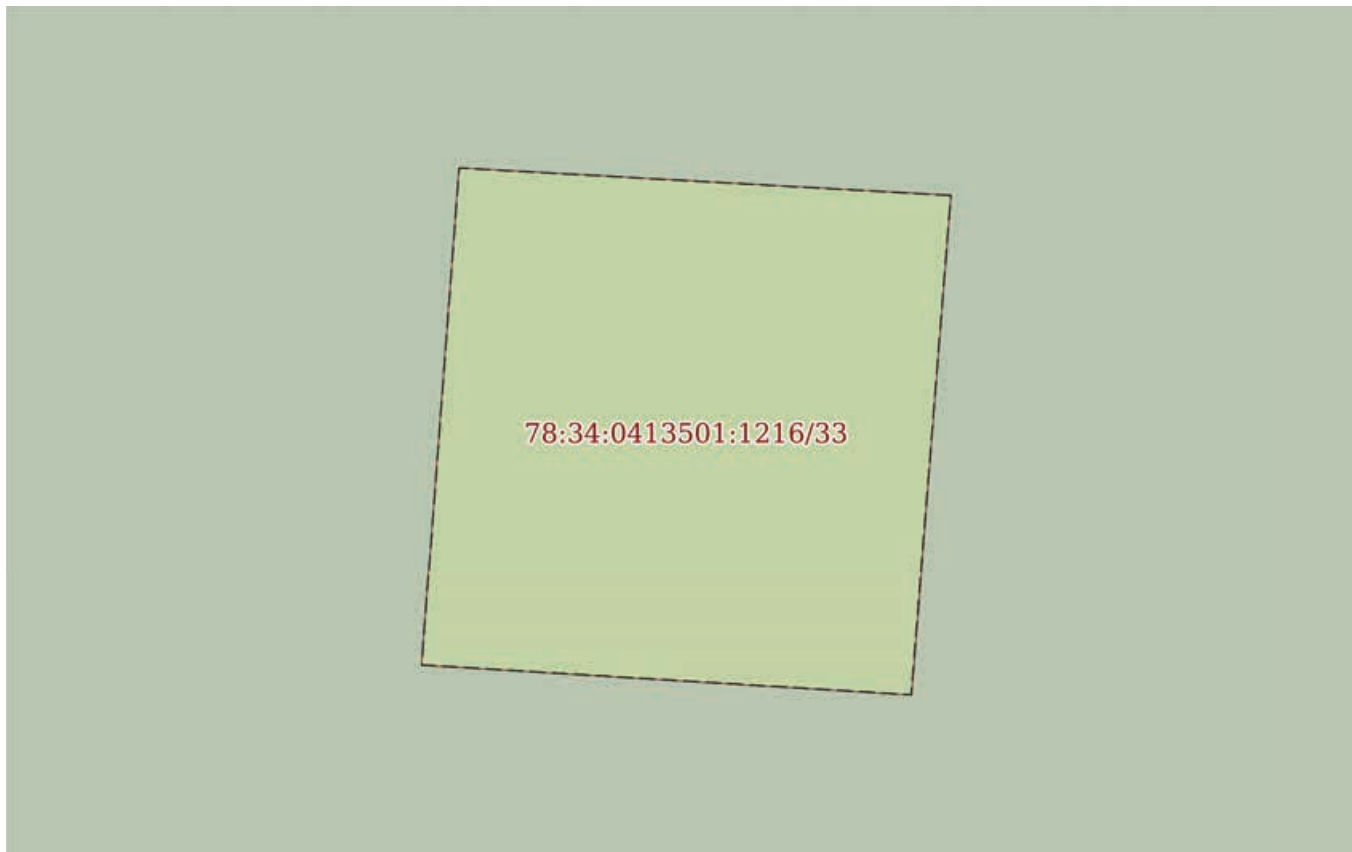
Земельный участок
вид объекта недвижимости

Лист № 33 раздела 4	Всего листов раздела 4: 37	Всего разделов: 8	Всего листов выписки: 475
---------------------	----------------------------	-------------------	---------------------------

19.09.2024г. № КУВИ-001/2024-234429078

Кадастровый номер:	78:34:0413501:1216
--------------------	--------------------

План (чертеж, схема) части земельного участка	Учетный номер части: 78:34:0413501:1216/33
---	--



Масштаб 1:30	Условные обозначения:		
--------------	-----------------------	--	--

полное наименование должности		инициалы, фамилия
-------------------------------	--	-------------------

ДОКУМЕНТ ПОДПИСАН
ЭЛЕКТРОННОЙ ПОДПИСЬЮ

Сертификат: 009F0BDC181A023B64597F1E2579BEFB50
 Владелец: ФЕДЕРАЛЬНАЯ СЛУЖБА ГОСУДАРСТВЕННОЙ
 РЕГИСТРАЦИИ, КАДАСТРА И КАРТОГРАФИИ
 Действителен: с 02.08.2024 по 26.10.2025

Земельный участок

вид объекта недвижимости

Лист № 34 раздела 4

Всего листов раздела 4: 37

Всего разделов: 8

Всего листов выписки: 475

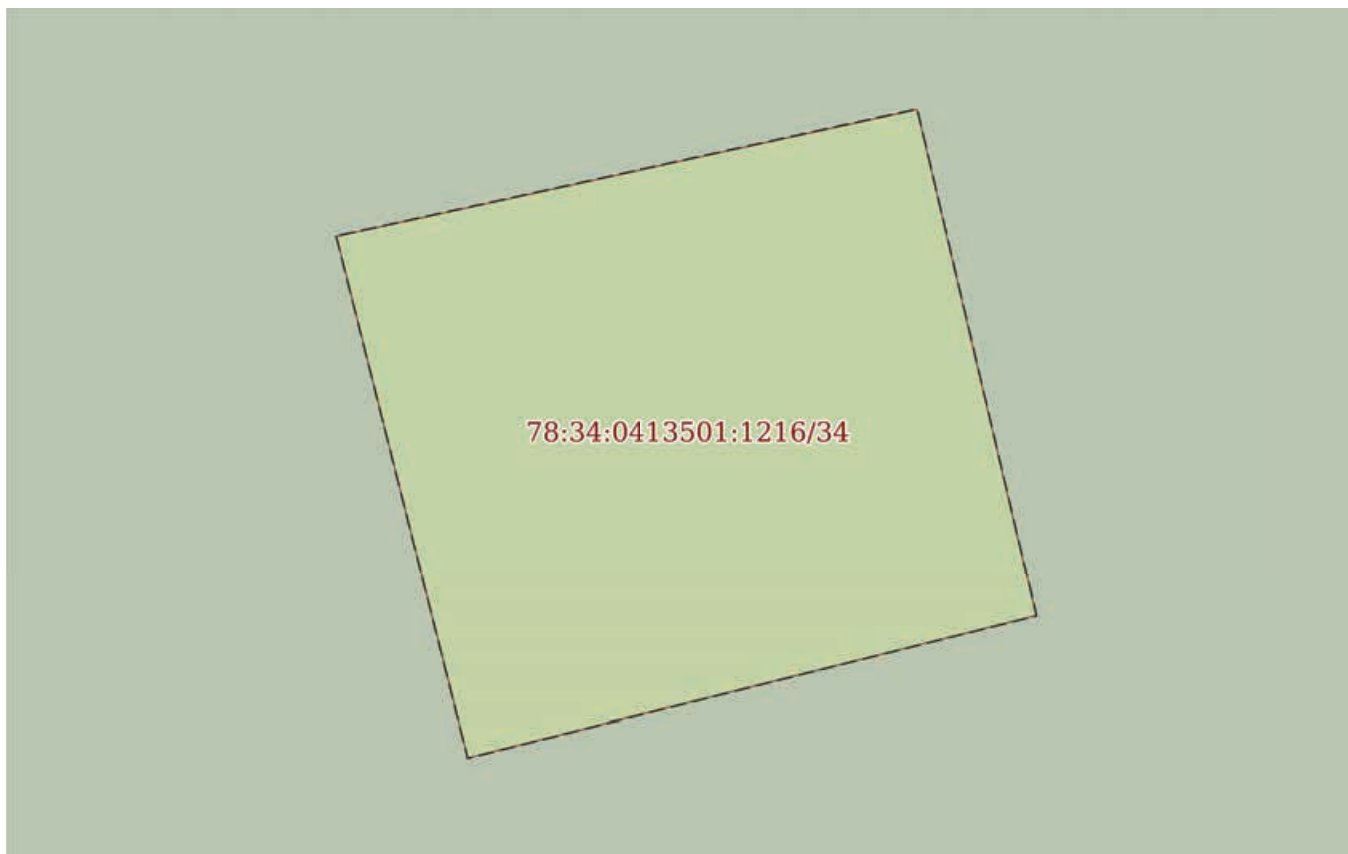
19.09.2024г. № КУВИ-001/2024-234429078

Кадастровый номер:

78:34:0413501:1216

План (чертеж, схема) части земельного участка

Учетный номер части: 78:34:0413501:1216/34



Масштаб 1:30

Условные обозначения:

ДОКУМЕНТ ПОДПИСАН
ЭЛЕКТРОННОЙ ПОДПИСЬЮ

Сертификат: 009F0BDC181A023B64597F1E2579BEFB50

Владелец: ФЕДЕРАЛЬНАЯ СЛУЖБА ГОСУДАРСТВЕННОЙ
РЕГИСТРАЦИИ, КАДАСТРА И КАРТОГРАФИИ
Действителен: с 02.08.2024 по 26.10.2025

полное наименование должности

инициалы, фамилия

Земельный участок

вид объекта недвижимости

Лист № 35 раздела 4

Всего листов раздела 4: 37

Всего разделов: 8

Всего листов выписки: 475

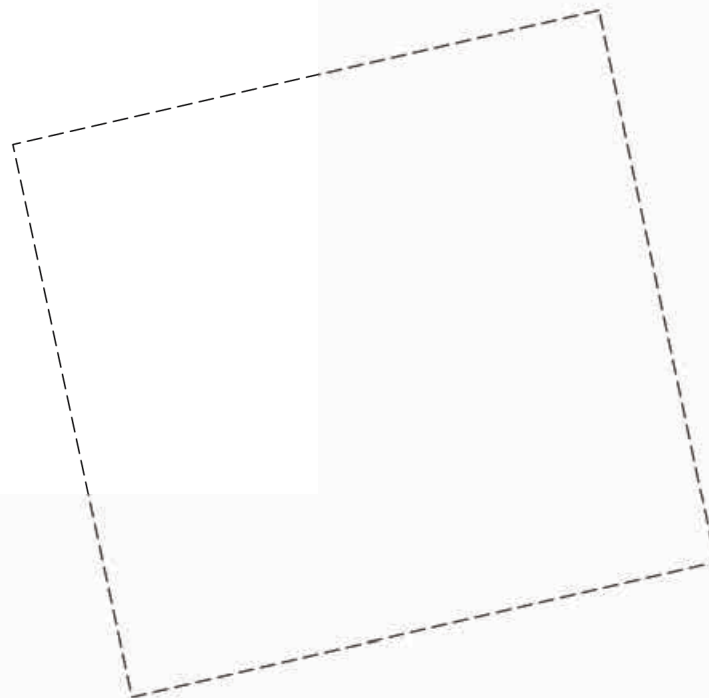
19.09.2024г. № КУВИ-001/2024-234429078

Кадастровый номер:

78:34:0413501:1216

План (чертеж, схема) части земельного участка

Учетный номер части: 78:34:0413501:1216/35



Масштаб 1:30

Условные обозначения:

ДОКУМЕНТ ПОДПИСАН
ЭЛЕКТРОННОЙ ПОДПИСЬЮ

Сертификат: 009F0BDC181A023B64597F1E2579BEFB50

Владелец: ФЕДЕРАЛЬНАЯ СЛУЖБА ГОСУДАРСТВЕННОЙ

РЕГИСТРАЦИИ, КАДАСТРА И КАРТОГРАФИИ

Действителен: с 02.08.2024 по 26.10.2025

полное наименование должности

инициалы, фамилия

Земельный участок

вид объекта недвижимости

Лист № 36 раздела 4

Всего листов раздела 4: 37

Всего разделов: 8

Всего листов выписки: 475

19.09.2024г. № КУВИ-001/2024-234429078

Кадастровый номер:

78:34:0413501:1216

План (чертеж, схема) части земельного участка

Учетный номер части: 78:34:0413501:1216/36



Масштаб 1:40

Условные обозначения:

ДОКУМЕНТ ПОДПИСАН
ЭЛЕКТРОННОЙ ПОДПИСЬЮ

Сертификат: 009F0BDC181A023B64597F1E2579BEFB50

Владелец: ФЕДЕРАЛЬНАЯ СЛУЖБА ГОСУДАРСТВЕННОЙ

РЕГИСТРАЦИИ, КАДАСТРА И КАРТОГРАФИИ

Действителен: с 02.08.2024 по 26.10.2025

полное наименование должности

инициалы, фамилия

Земельный участок

вид объекта недвижимости

Лист № 37 раздела 4

Всего листов раздела 4: 37

Всего разделов: 8

Всего листов выписки: 475

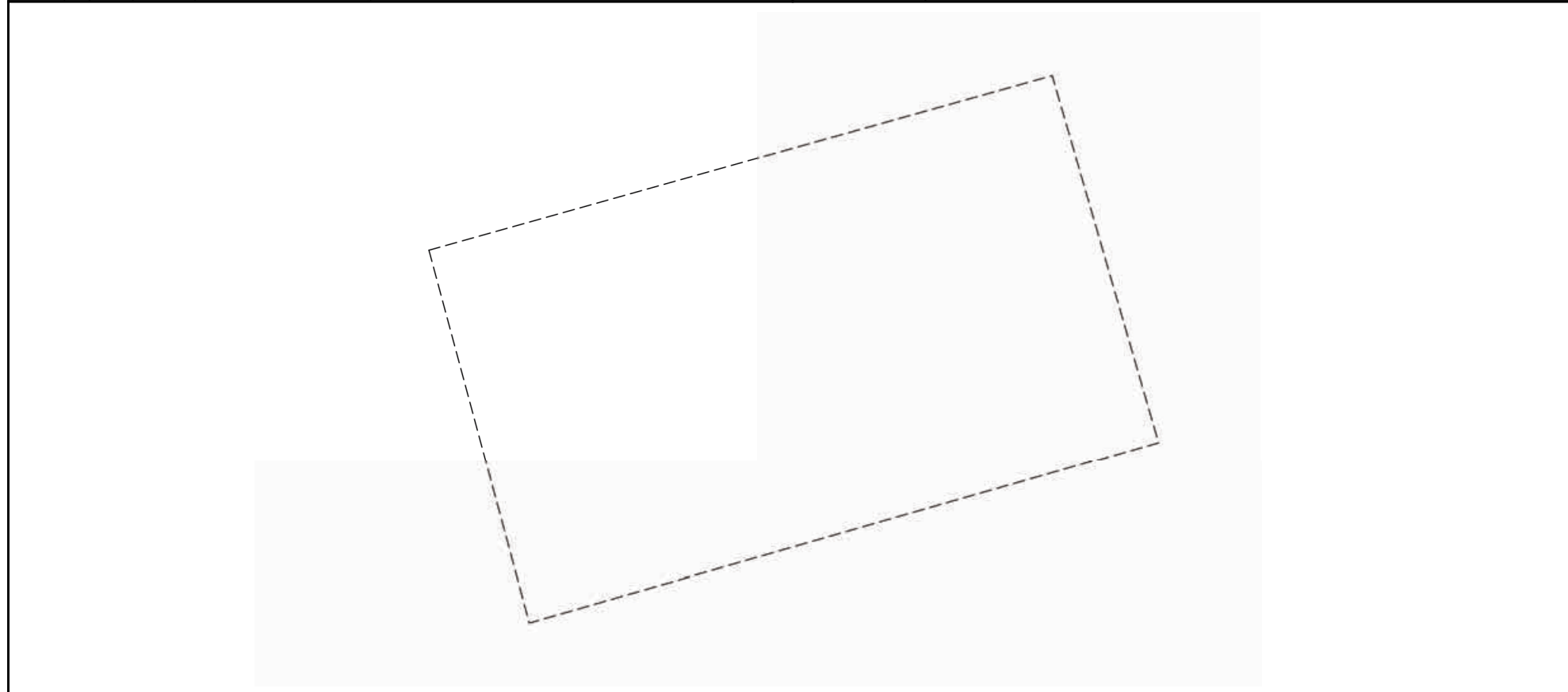
19.09.2024г. № КУВИ-001/2024-234429078

Кадастровый номер:

78:34:0413501:1216

План (чертеж, схема) части земельного участка

Учетный номер части: 78:34:0413501:1216/37



Масштаб 1:20

Условные обозначения:

ДОКУМЕНТ ПОДПИСАН
ЭЛЕКТРОННОЙ ПОДПИСЬЮ

Сертификат: 009F0BDC181A023B64597F1E2579BEFB50

Владелец: ФЕДЕРАЛЬНАЯ СЛУЖБА ГОСУДАРСТВЕННОЙ
РЕГИСТРАЦИИ, КАДАСТРА И КАРТОГРАФИИ
Действителен: с 02.08.2024 по 26.10.2025

полное наименование должности

инициалы, фамилия

Выписка из Единого государственного реестра недвижимости об объекте недвижимости
Сведения о частях земельного участка

Земельный участок		
вид объекта недвижимости		
Лист № 1 раздела 4.1	Всего листов раздела 4.1: 10	Всего разделов: 8
Всего листов выписки: 475		
19.09.2024г. № КУВИ-001/2024-234429078		
Кадастровый номер:		78:34:0413501:1216
Учетный номер части	Площадь, м2	Содержание ограничения в использовании или ограничения права на объект недвижимости или обременения объекта недвижимости
1	2	3
78:34:0413501:1216/1	60	вид ограничения (обременения): прочие ограничения прав и обременения объекта недвижимости; Срок действия: не установлен; Содержание ограничения (обременения): Охранная зона газораспределительной сети
78:34:0413501:1216/2	368	вид ограничения (обременения): прочие ограничения прав и обременения объекта недвижимости; Срок действия: не установлен; Содержание ограничения (обременения): Охранная зона канализационных сетей
78:34:0413501:1216/3	24	вид ограничения (обременения): прочие ограничения прав и обременения объекта недвижимости; Срок действия: не установлен; Содержание ограничения (обременения): Охранная зона канализационных сетей
78:34:0413501:1216/4	20	вид ограничения (обременения): прочие ограничения прав и обременения объекта недвижимости; Срок действия: не установлен; Содержание ограничения (обременения): Охранная зона канализационных сетей
78:34:0413501:1216/5	19	вид ограничения (обременения): прочие ограничения прав и обременения объекта недвижимости; Срок действия: не установлен; Содержание ограничения (обременения): Охранная зона канализационных сетей
78:34:0413501:1216/6	26	вид ограничения (обременения): прочие ограничения прав и обременения объекта недвижимости; Срок действия: не установлен; Содержание ограничения (обременения): Охранная зона канализационных сетей
78:34:0413501:1216/7	14	вид ограничения (обременения): прочие ограничения прав и обременения объекта недвижимости; Срок действия: не установлен; Содержание ограничения (обременения): Охранная зона сетей связи и сооружений связи
78:34:0413501:1216/8	31638	вид ограничения (обременения): прочие ограничения прав и обременения объекта недвижимости; Срок действия: не установлен; Содержание ограничения (обременения): Территория объекта культурного наследия
78:34:0413501:1216/9	1532	вид ограничения (обременения): прочие ограничения прав и обременения объекта недвижимости; Срок действия: не установлен; Содержание ограничения (обременения): Береговая полоса водного объекта
78:34:0413501:1216/10	150	вид ограничения (обременения): прочие ограничения прав и обременения объекта недвижимости; Срок действия: не установлен; Содержание ограничения (обременения): Береговая полоса водного объекта
78:34:0413501:1216/11	1398	вид ограничения (обременения): прочие ограничения прав и обременения объекта недвижимости; Срок действия: не установлен; Содержание ограничения (обременения): Береговая полоса водного объекта
78:34:0413501:1216/12	36017	вид ограничения (обременения): прочие ограничения прав и обременения объекта недвижимости; Срок действия: не установлен; Содержание ограничения (обременения): Водоохранная зона водного объекта



ДОКУМЕНТ ПОДПИСАН
ЭЛЕКТРОННОЙ ПОДПИСЬЮ

Сертификат: 009F0BDC181A023B64597F1E2579BEFB50

Владелец: ФЕДЕРАЛЬНАЯ СЛУЖБА ГОСУДАРСТВЕННОЙ

РЕГИСТРАЦИИ, КАДАСТРА И КАРТОГРАФИИ

Действителен: с 02.08.2024 по 26.10.2025

полное наименование должности

инициалы, фамилия


Земельный участок		
вид объекта недвижимости		
Лист № 2 раздела 4.1	Всего листов раздела 4.1: 10	Всего разделов: 8
19.09.2024г. № КУВИ-001/2024-234429078		
Кадастровый номер:	78:34:0413501:1216	
78:34:0413501:1216/13	36017	вид ограничения (обременения): прочие ограничения прав и обременения объекта недвижимости; Срок действия: не установлен; Содержание ограничения (обременения): Прибрежная защитная полоса водного объекта
78:34:0413501:1216/14	6	вид ограничения (обременения): прочие ограничения прав и обременения объекта недвижимости; Срок действия: не установлен; Содержание ограничения (обременения): Охранная зона сетей связи и сооружений связи
78:34:0413501:1216/15	11546	вид ограничения (обременения): прочие ограничения прав и обременения объекта недвижимости; Срок действия: не установлен; Содержание ограничения (обременения): Право прохода и проезда
78:34:0413501:1216/16	299	вид ограничения (обременения): прочие ограничения прав и обременения объекта недвижимости; Срок действия: не установлен; Содержание ограничения (обременения): Охранная зона подземных кабельных линий электропередачи
78:34:0413501:1216/17	106	вид ограничения (обременения): прочие ограничения прав и обременения объекта недвижимости; Срок действия: не установлен; Содержание ограничения (обременения): Охранная зона подземных кабельных линий электропередачи
78:34:0413501:1216/18	51	вид ограничения (обременения): прочие ограничения прав и обременения объекта недвижимости; Срок действия: не установлен; Содержание ограничения (обременения): Охранная зона подземных кабельных линий электропередачи
78:34:0413501:1216/19	10	вид ограничения (обременения): прочие ограничения прав и обременения объекта недвижимости; Срок действия: не установлен; Содержание ограничения (обременения): Охранная зона подземных кабельных линий электропередачи
78:34:0413501:1216/20	14	вид ограничения (обременения): прочие ограничения прав и обременения объекта недвижимости; Срок действия: не установлен; Содержание ограничения (обременения): Охранная зона подземных кабельных линий электропередачи
78:34:0413501:1216/21	31	вид ограничения (обременения): прочие ограничения прав и обременения объекта недвижимости; Срок действия: не установлен; Содержание ограничения (обременения): Охранная зона подземных кабельных линий электропередачи
78:34:0413501:1216/22	71	вид ограничения (обременения): прочие ограничения прав и обременения объекта недвижимости; Срок действия: не установлен; Содержание ограничения (обременения): Право прохода и проезда
78:34:0413501:1216/23	22	вид ограничения (обременения): прочие ограничения прав и обременения объекта недвижимости; Срок действия: не установлен; Содержание ограничения (обременения): Охранная зона сетей связи и сооружений связи
78:34:0413501:1216/24	208	вид ограничения (обременения): прочие ограничения прав и обременения объекта недвижимости; Срок действия: не установлен; Содержание ограничения (обременения): Территория объекта культурного наследия
78:34:0413501:1216/25	35215	вид ограничения (обременения): ограничения прав на земельный участок, предусмотренные статьей 56 Земельного кодекса Российской Федерации; Срок действия: не установлен; реквизиты документа-основания: распоряжение комитета по природопользованию, охране окружающей среды и обеспечению экологической безопасности Правительства Санкт-Петербурга от 03.08.2018 № 259-р выдан: Комитет по природопользованию, охране окружающей среды и обеспечению экологической безопасности Правительства Санкт-Петербурга; Содержание ограничения (обременения): В границах водоохраных зон запрещается: 1) использование сточных вод в целях регулирования плодородия почв; 2) размещение кладбищ,

полное наименование должности	 ДОКУМЕНТ ПОДПИСАН ЭЛЕКТРОННОЙ ПОДПИСЬЮ	инициалы, фамилия
	Сертификат: 009F0BDC181A023B64597F1E2579BEFB50 Владелец: ФЕДЕРАЛЬНАЯ СЛУЖБА ГОСУДАРСТВЕННОЙ РЕГИСТРАЦИИ, КАДАСТРА И КАРТОГРАФИИ Действителен: с 02.08.2024 по 26.10.2025	

Земельный участок			
вид объекта недвижимости			
Лист № 3 раздела 4.1	Всего листов раздела 4.1: 10	Всего разделов: 8	Всего листов выписки: 475
19.09.2024г. № КУВИ-001/2024-234429078			
Кадастровый номер:		78:34:0413501:1216	
		<p>скотомогильников, объектов размещения отходов производства и потребления, химических, взрывчатых, токсичных, отравляющих и ядовитых веществ, пунктов захоронения радиоактивных отходов; 3) осуществление авиационных мер по борьбе с вредными организмами; 4) движение и стоянка транспортных средств (кроме специальных транспортных средств), за исключением их движения по дорогам и стоянки на дорогах и в специально оборудованных местах, имеющих твердое покрытие; 5) строительство и реконструкция автозаправочных станций, складов горюче-смазочных материалов (за исключением случаев, если автозаправочные станции, склады горюче-смазочных материалов размещены на территориях портов, инфраструктуры внутренних водных путей, в том числе баз (сооружений) для стоянки маломерных судов, объектов органов федеральной службы безопасности), станций технического обслуживания, используемых для технического осмотра и ремонта транспортных средств, осуществление мойки транспортных средств; 6) размещение специализированных хранилищ пестицидов и агрохимикатов, применение пестицидов и агрохимикатов; 7) сброс сточных, в том числе дренажных, вод; 8) разведка и добыча общераспространенных полезных ископаемых (за исключением случаев, если разведка и добыча общераспространенных полезных ископаемых осуществляются пользователями недр, осуществляющими разведку и добычу иных видов полезных ископаемых, в границах предоставленных им в соответствии с законодательством Российской Федерации о недрах горных отводов и (или) геологических отводов на основании утвержденного технического проекта в соответствии со статьей 19.1 Закона Российской Федерации от 21 февраля 1992 года N 2395-1 "О недрах"); Реестровый номер границы: 78:34-6.660; Вид объекта реестра границ: Зона с особыми условиями использования территории; Вид зоны по документу: Водоохранная зона ручья Гнилой (ИД702); Тип зоны: Водоохранная зона</p>	
78:34:0413501:1216/26	35215	<p>вид ограничения (обременения): ограничения прав на земельный участок, предусмотренные статьей 56 Земельного кодекса Российской Федерации; Срок действия: не установлен; реквизиты документа-основания: распоряжение комитета по природопользованию, охране окружающей среды и обеспечению экологической безопасности Правительства Санкт-Петербурга от 03.08.2018 № 259-р выдан: Комитет по природопользованию, охране окружающей среды и обеспечению экологической безопасности Правительства Санкт-Петербурга; Содержание ограничения (обременения): В границах прибрежных защитных полос запрещается: 1) использование сточных вод в целях регулирования плодородия почв; 2) размещение кладбищ, скотомогильников, объектов размещения отходов производства и потребления, химических, взрывчатых, токсичных, отравляющих и ядовитых веществ, пунктов захоронения радиоактивных отходов; 3) осуществление авиационных мер по борьбе с вредными организмами; 4) движение и стоянка транспортных средств (кроме специальных транспортных средств), за исключением их движения по дорогам и стоянки на дорогах и в специально оборудованных местах, имеющих твердое покрытие; 5) строительство и реконструкция автозаправочных станций, складов горюче-смазочных материалов (за исключением случаев, если автозаправочные станции, склады горюче-смазочных материалов размещены на территориях портов, инфраструктуры внутренних водных путей, в том числе баз (сооружений) для стоянки маломерных судов, объектов органов федеральной</p>	

 ДОКУМЕНТ ПОДПИСАН ЭЛЕКТРОННОЙ ПОДПИСЬЮ Сертификат: 009F0BDC181A023B64597F1E2579BEFB50 Владелец: ФЕДЕРАЛЬНАЯ СЛУЖБА ГОСУДАРСТВЕННОЙ РЕГИСТРАЦИИ, КАДАСТРА И КАРТОГРАФИИ Действителен: с 02.08.2024 по 26.10.2025	инициалы, фамилия
полное наименование должности	

Земельный участок			
вид объекта недвижимости			
Лист № 4 раздела 4.1	Всего листов раздела 4.1: 10	Всего разделов: 8	Всего листов выписки: 475
19.09.2024г. № КУВИ-001/2024-234429078			
Кадастровый номер:		78:34:0413501:1216	
		службы безопасности), станций технического обслуживания, используемых для технического осмотра и ремонта транспортных средств, осуществление мойки транспортных средств; 6) размещение специализированных хранилищ пестицидов и агрохимикатов, применение пестицидов и агрохимикатов; 7) сброс сточных, в том числе дренажных, вод; 8) разведка и добыча общераспространенных полезных ископаемых (за исключением случаев, если разведка и добыча общераспространенных полезных ископаемых осуществляются пользователями недр, осуществляющими разведку и добычу иных видов полезных ископаемых, в границах предоставленных им в соответствии с законодательством Российской Федерации о недрах горных отводов и (или) геологических отводов на основании утвержденного технического проекта в соответствии со статьей 19.1 Закона Российской Федерации от 21 февраля 1992 года N 2395-I "О недрах"); 9) распашка земель; 10) размещение отвалов размываемых грунтов; 11) выпас сельскохозяйственных животных и организация для них летних лагерей, ванн.; Реестровый номер границы: 78:34-6.661; Вид объекта реестра границ: Зона с особыми условиями использования территории; Вид зоны по документу: Прибрежная защитная полоса Гнилого ручья (ИД702); Тип зоны: Прибрежная защитная полоса	
78:34:0413501:1216/27	903	вид ограничения (обременения): ограничения прав на земельный участок, предусмотренные статьей 56 Земельного кодекса Российской Федерации; Срок действия: не установлен; реквизиты документа-основания: решение об установлении санитарно-защитной зоны для АЗС № 8 ООО "КИРИШИИ АВТОСЕРВИС" по адресу: г. Санкт-Петербург, Торфяная дорога, д. 10, лит. А (кадастровый номер 78:34:0413906:3) от 18.10.2021 № 78-00-05/45-23216-2021 выдан: Управление Федеральной службы по надзору в сфере защиты прав потребителей и благополучия человека по городу Санкт-Петербургу; Содержание ограничения (обременения): Постановление Правительства РФ «Об утверждении Правил установления санитарно-защитных зон и использования земельных участков, расположенных в границах санитарно-защитных зон» №222 от 03.03.2018 г. (редакция от 21.12.2018 г.) п. 5. В границах санитарно-защитной зоны не допускается использования земельных участков в целях: а) размещения жилой застройки, объектов образовательного и медицинского назначения, спортивных сооружений открытого типа, организаций отдыха детей и их оздоровления, зон рекреационного назначения и для ведения садоводства; (в ред. Постановления Правительства РФ от 21.12.2018 N 1622) б) размещения объектов для производства и хранения лекарственных средств, объектов пищевых отраслей промышленности, оптовых складов продовольственного сырья и пищевой продукции, комплексов водопроводных сооружений для подготовки и хранения питьевой воды, использования земельных участков в целях производства, хранения и переработки сельскохозяйственной продукции, предназначенной для дальнейшего использования в качестве пищевой продукции, если химическое, физическое и (или) биологическое воздействие объекта, в отношении которого установлена санитарно-защитная зона, приведет к нарушению качества и безопасности таких средств, сырья, воды и продукции в соответствии с установленными к ним требованиями.; Реестровый номер границы: 78:34-6.1210; Вид объекта реестра границ: Зона с особыми условиями использования территории; Вид зоны по документу: Санитарно-защитная зона для АЗС № 8 ООО "КИРИШИИ АВТОСЕРВИС" по адресу: г. Санкт-Петербург, Торфяная дорога, д. 10, лит. А (кадастровый номер	

 ДОКУМЕНТ ПОДПИСАН ЭЛЕКТРОННОЙ ПОДПИСЬЮ Сертификат: 009F0BDC181A023B64597F1E2579BEFB50 Владелец: ФЕДЕРАЛЬНАЯ СЛУЖБА ГОСУДАРСТВЕННОЙ РЕГИСТРАЦИИ, КАДАСТРА И КАРТОГРАФИИ Действителен: с 02.08.2024 по 26.10.2025	полное наименование должности	инициалы, фамилия
---	-------------------------------	-------------------

Земельный участок			
вид объекта недвижимости			
Лист № 5 раздела 4.1	Всего листов раздела 4.1: 10	Всего разделов: 8	Всего листов выписки: 475
19.09.2024г. № КУВИ-001/2024-234429078			
Кадастровый номер:		78:34:0413501:1216	
		78:34:0413906:3); Тип зоны: Санитарно-защитная зона предприятий, сооружений и иных объектов	
78:34:0413501:1216/28	2	вид ограничения (обременения): ограничения прав на земельный участок, предусмотренные статьей 56 Земельного кодекса Российской Федерации; Срок действия: не установлен; реквизиты документа-основания: распоряжение Комитета по государственному контролю, использованию и охране памятников истории и культуры Правительства Санкт-Петербурга от 21.12.2022 № 595-рп выдан: Комитет по государственному контролю, использованию и охране памятников истории и культуры Правительства Санкт-Петербурга; Содержание ограничения (обременения): 1. На территории объекта культурного наследия запрещаются: строительство объектов капитального строительства и увеличение объемно-пространственных характеристик существующих на территории объекта культурного наследия объектов капитального строительства; проведение земляных, строительных, мелиоративных и иных работ, за исключением работ по сохранению (воссозданию) объекта культурного наследия или его отдельных элементов, сохранению историко-градостроительной или природной среды объекта культурного наследия. 2. На территории объекта культурного наследия разрешается ведение хозяйственной деятельности, не противоречащей требованиям обеспечения сохранности объекта культурного наследия и позволяющей обеспечить функционирование объекта культурного наследия в современных условиях. 3. Требования к осуществлению деятельности в границах территории объекта культурного наследия и требования к содержанию использования территории объекта культурного наследия устанавливаются законодательством Российской Федерации и Санкт-Петербурга об объектах культурного наследия.; Реестровый номер границы: 78:34-8.248; Вид объекта реестра границ: Территория объекта культурного наследия; Вид зоны по документу: Территория объекта культурного наследия федерального значения «Могила Белехова Н.Н. (1904-1956), архитектора, реставратора»; Тип зоны: Территория объекта культурного наследия	
78:34:0413501:1216/29	8	вид ограничения (обременения): ограничения прав на земельный участок, предусмотренные статьей 56 Земельного кодекса Российской Федерации; Срок действия: не установлен; реквизиты документа-основания: распоряжение Комитета по государственному контролю, использованию и охране памятников истории и культуры Правительства Санкт-Петербурга от 21.12.2022 № 601-рп выдан: Комитет по государственному контролю, использованию и охране памятников истории и культуры Правительства Санкт-Петербурга; Содержание ограничения (обременения): 1. На территории объекта культурного наследия запрещаются: строительство объектов капитального строительства и увеличение объемно-пространственных характеристик существующих на территории объекта культурного наследия объектов капитального строительства; проведение земляных, строительных, мелиоративных и иных работ, за исключением работ по сохранению (воссозданию) объекта культурного наследия или его отдельных элементов, сохранению историко-градостроительной или природной среды объекта культурного наследия. 2. На территории объекта культурного наследия разрешается ведение хозяйственной деятельности, не противоречащей требованиям обеспечения сохранности объекта культурного наследия и позволяющей обеспечить функционирование объекта культурного наследия в современных условиях. 3. Требования к осуществлению деятельности в	

полное наименование должности	 ДОКУМЕНТ ПОДПИСАН ЭЛЕКТРОННОЙ ПОДПИСЬЮ	инициалы, фамилия
	Сертификат: 009F0BDC181A023B64597F1E2579BEFB50 Владелец: ФЕДЕРАЛЬНАЯ СЛУЖБА ГОСУДАРСТВЕННОЙ РЕГИСТРАЦИИ, КАДАСТРА И КАРТОГРАФИИ Действителен: с 02.08.2024 по 26.10.2025	

Земельный участок			
вид объекта недвижимости			
Лист № 6 раздела 4.1	Всего листов раздела 4.1: 10	Всего разделов: 8	Всего листов выписки: 475
19.09.2024г. № КУВИ-001/2024-234429078			
Кадастровый номер:		78:34:0413501:1216	
		границах территории объекта культурного наследия и требования к содержанию использования территории объекта культурного наследия устанавливаются законодательством Российской Федерации и Санкт-Петербурга об объектах культурного наследия.; Реестровый номер границы: 78:34-8.284; Вид объекта реестра границ: Территория объекта культурного наследия; Вид зоны по документу: Территория объекта культурного наследия федерального значения «Могила Петрова А.Н. (1906-1983), историка архитектуры»; Тип зоны: Территория объекта культурного наследия	
78:34:0413501:1216/30	1	вид ограничения (обременения): ограничения прав на земельный участок, предусмотренные статьей 56 Земельного кодекса Российской Федерации; Срок действия: не установлен; реквизиты документа-основания: распоряжение Комитета по государственному контролю, использованию и охране памятников истории и культуры Правительства Санкт-Петербурга от 21.12.2022 № 602-рп выдан: Комитет по государственному контролю, использованию и охране памятников истории и культуры Правительства Санкт-Петербурга; Содержание ограничения (обременения): 1. На территории объекта культурного наследия запрещаются: строительство объектов капитального строительства и увеличение объемно-пространственных характеристик существующих на территории объекта культурного наследия объектов капитального строительства; проведение земляных, строительных, мелиоративных и иных работ, за исключением работ по сохранению (воссозданию) объекта культурного наследия или его отдельных элементов, сохранению историко-градостроительной или природной среды объекта культурного наследия. 2. На территории объекта культурного наследия разрешается ведение хозяйственной деятельности, не противоречащей требованиям обеспечения сохранности объекта культурного наследия и позволяющей обеспечить функционирование объекта культурного наследия в современных условиях. 3. Требования к осуществлению деятельности в границах территории объекта культурного наследия и требования к содержанию использования территории объекта культурного наследия устанавливаются законодательством Российской Федерации и Санкт-Петербурга об объектах культурного наследия.; Реестровый номер границы: 78:34-8.285; Вид объекта реестра границ: Территория объекта культурного наследия; Вид зоны по документу: Территория объекта культурного наследия федерального значения «Могила Сильвина М.А. (1874-1955), революционера»; Тип зоны: Территория объекта культурного наследия	
78:34:0413501:1216/31	2	вид ограничения (обременения): ограничения прав на земельный участок, предусмотренные статьей 56 Земельного кодекса Российской Федерации; Срок действия: не установлен; реквизиты документа-основания: распоряжение Комитета по государственному контролю, использованию и охране памятников истории и культуры Правительства Санкт-Петербурга от 31.01.2023 № 73-рп выдан: Комитет по государственному контролю, использованию и охране памятников истории и культуры Правительства Санкт-Петербурга; Содержание ограничения (обременения): 1. На территории объекта культурного наследия запрещаются: строительство объектов капитального строительства и увеличение объемно-пространственных характеристик существующих на территории объекта культурного наследия объектов капитального строительства; проведение земляных, строительных, мелиоративных и иных работ, за исключением работ по сохранению (воссозданию) объекта культурного	

	 ДОКУМЕНТ ПОДПИСАН ЭЛЕКТРОННОЙ ПОДПИСЬЮ	
полное наименование должности	Сертификат: 009F0BDC181A023B64597F1E2579BEFB50 Владелец: ФЕДЕРАЛЬНАЯ СЛУЖБА ГОСУДАРСТВЕННОЙ РЕГИСТРАЦИИ, КАДАСТРА И КАРТОГРАФИИ Действителен: с 02.08.2024 по 26.10.2025	инициалы, фамилия

Земельный участок			
вид объекта недвижимости			
Лист № 7 раздела 4.1	Всего листов раздела 4.1: 10	Всего разделов: 8	Всего листов выписки: 475
19.09.2024г. № КУВИ-001/2024-234429078			
Кадастровый номер:		78:34:0413501:1216	
		наследия или его отдельных элементов, сохранению историко-градостроительной или природной среды объекта культурного наследия. 2. На территории объекта культурного наследия разрешается ведение хозяйственной деятельности, не противоречащей требованиям обеспечения сохранности объекта культурного наследия и позволяющей обеспечить функционирование объекта культурного наследия в современных условиях. 3. Требования к осуществлению деятельности в границах территории объекта культурного наследия и требования к содержанию использования территории объекта культурного наследия устанавливаются законодательством Российской Федерации и Санкт-Петербурга об объектах культурного наследия.; Реестровый номер границы: 78:34-8.295; Вид объекта реестра границ: Территория объекта культурного наследия; Вид зоны по документу: Территория объекта культурного наследия регионального значения «Могила Афанасьева Ивана Ивановича (1901-1952 гг.), Героя Советского Союза»; Тип зоны: Территория объекта культурного наследия	
78:34:0413501:1216/32	4	вид ограничения (обременения): ограничения прав на земельный участок, предусмотренные статьей 56 Земельного кодекса Российской Федерации; Срок действия: не установлен; реквизиты документа-основания: распоряжение Комитета по государственному контролю, использованию и охране памятников истории и культуры Правительства Санкт-Петербурга от 31.01.2023 № 74-рп выдан: Комитет по государственному контролю, использованию и охране памятников истории и культуры Правительства Санкт-Петербурга; Содержание ограничения (обременения): 1. На территории объекта культурного наследия запрещаются: строительство объектов капитального строительства и увеличение объемно-пространственных характеристик существующих на территории объекта культурного наследия объектов капитального строительства; проведение земляных, строительных, мелиоративных и иных работ, за исключением работ по сохранению (воссозданию) объекта культурного наследия или его отдельных элементов, сохранению историко-градостроительной или природной среды объекта культурного наследия. 2. На территории объекта культурного наследия разрешается ведение хозяйственной деятельности, не противоречащей требованиям обеспечения сохранности объекта культурного наследия и позволяющей обеспечить функционирование объекта культурного наследия в современных условиях. 3. Требования к осуществлению деятельности в границах территории объекта культурного наследия и требования к содержанию использования территории объекта культурного наследия устанавливаются законодательством Российской Федерации и Санкт-Петербурга об объектах культурного наследия.; Реестровый номер границы: 78:34-8.296; Вид объекта реестра границ: Территория объекта культурного наследия; Вид зоны по документу: Территория объекта культурного наследия регионального значения «Могила Гурина Антона Иосифовича (1910-1962 г.г.), Героя Советского Союза»; Тип зоны: Территория объекта культурного наследия	
78:34:0413501:1216/33	4	вид ограничения (обременения): ограничения прав на земельный участок, предусмотренные статьей 56 Земельного кодекса Российской Федерации; Срок действия: не установлен; реквизиты документа-основания: распоряжение Комитета по государственному контролю, использованию и охране памятников истории и культуры Правительства Санкт-Петербурга от 08.02.2023 № 91-РП выдан: Комитет по государственному контролю, использованию и охране памятников истории и культуры	

полное наименование должности	 ДОКУМЕНТ ПОДПИСАН ЭЛЕКТРОННОЙ ПОДПИСЬЮ	инициалы, фамилия
	Сертификат: 009F0BDC181A023B64597F1E2579BEFB50 Владелец: ФЕДЕРАЛЬНАЯ СЛУЖБА ГОСУДАРСТВЕННОЙ РЕГИСТРАЦИИ, КАДАСТРА И КАРТОГРАФИИ Действителен: с 02.08.2024 по 26.10.2025	

Земельный участок			
вид объекта недвижимости			
Лист № 8 раздела 4.1	Всего листов раздела 4.1: 10	Всего разделов: 8	Всего листов выписки: 475
19.09.2024г. № КУВИ-001/2024-234429078			
Кадастровый номер:		78:34:0413501:1216	
		<p>Правительства Санкт-Петербурга; Содержание ограничения (обременения): 1. На территории объекта культурного наследия запрещаются: строительство объектов капитального строительства и увеличение объемно-пространственных характеристик существующих на территории объекта культурного наследия объектов капитального строительства; проведение земляных, строительных, мелиоративных и иных работ, за исключением работ по сохранению (воссозданию) объекта культурного наследия или его отдельных элементов, сохранению историко-градостроительной или природной среды объекта культурного наследия. 2. На территории объекта культурного наследия разрешается ведение хозяйственной деятельности, не противоречащей требованиям обеспечения сохранности объекта культурного наследия и позволяющей обеспечить функционирование объекта культурного наследия в современных условиях. 3. Требования к осуществлению деятельности в границах территории объекта культурного наследия и требования к содержанию использования территории объекта культурного наследия устанавливаются законодательством Российской Федерации и Санкт-Петербурга об объектах культурного наследия.; Реестровый номер границы: 78:34-8.316; Вид объекта реестра границ: Территория объекта культурного наследия; Вид зоны по документу: Территория объекта культурного наследия регионального значения «Могила Симакова Федора Федоровича (1915-1950 г.г.), Героя Советского Союза»; Тип зоны: Территория объекта культурного наследия</p>	
78:34:0413501:1216/34	5	<p>вид ограничения (обременения): ограничения прав на земельный участок, предусмотренные статьей 56 Земельного кодекса Российской Федерации; Срок действия: не установлен; реквизиты документа-основания: распоряжение Комитета по государственному контролю, использованию и охране памятников истории и культуры Правительства Санкт-Петербурга от 08.02.2023 № 90-РП выдан: Комитет по государственному контролю, использованию и охране памятников истории и культуры Правительства Санкт-Петербурга; Содержание ограничения (обременения): 1. На территории объекта культурного наследия запрещаются: строительство объектов капитального строительства и увеличение объемно-пространственных характеристик существующих на территории объекта культурного наследия объектов капитального строительства; проведение земляных, строительных, мелиоративных и иных работ, за исключением работ по сохранению (воссозданию) объекта культурного наследия или его отдельных элементов, сохранению историко-градостроительной или природной среды объекта культурного наследия. 2. На территории объекта культурного наследия разрешается ведение хозяйственной деятельности, не противоречащей требованиям обеспечения сохранности объекта культурного наследия и позволяющей обеспечить функционирование объекта культурного наследия в современных условиях. 3. Требования к осуществлению деятельности в границах территории объекта культурного наследия и требования к содержанию использования территории объекта культурного наследия устанавливаются законодательством Российской Федерации и Санкт-Петербурга об объектах культурного наследия.; Реестровый номер границы: 78:34-8.315; Вид объекта реестра границ: Территория объекта культурного наследия; Вид зоны по документу: Территория объекта культурного наследия регионального значения «Могила Павлова Павла Ивановича (1908-1967 г.г.), Героя Советского Союза»; Тип зоны: Территория объекта культурного наследия</p>	



ДОКУМЕНТ ПОДПИСАН
ЭЛЕКТРОННОЙ ПОДПИСЬЮ

Сертификат: 009F0BDC181A023B64597F1E2579BEFB50

Владелец: ФЕДЕРАЛЬНАЯ СЛУЖБА ГОСУДАРСТВЕННОЙ

РЕГИСТРАЦИИ, КАДАСТРА И КАРТОГРАФИИ

Действителен: с 02.08.2024 по 26.10.2025

полное наименование должности

инициалы, фамилия

Земельный участок			
вид объекта недвижимости			
Лист № 9 раздела 4.1	Всего листов раздела 4.1: 10	Всего разделов: 8	Всего листов выписки: 475
19.09.2024г. № КУВИ-001/2024-234429078			
Кадастровый номер:		78:34:0413501:1216	
78:34:0413501:1216/35	5	<p>вид ограничения (обременения): ограничения прав на земельный участок, предусмотренные статьей 56 Земельного кодекса Российской Федерации; Срок действия: не установлен; реквизиты документа-основания: распоряжение Комитета по государственному контролю, использованию и охране памятников истории и культуры Правительства Санкт-Петербурга от 31.01.2023 № 72-рп выдан: Комитет по государственному контролю, использованию и охране памятников истории и культуры Правительства Санкт-Петербурга; Содержание ограничения (обременения): 1. На территории объекта культурного наследия запрещаются: строительство объектов капитального строительства и увеличение объемно-пространственных характеристик существующих на территории объекта культурного наследия объектов капитального строительства; проведение земляных, строительных, мелиоративных и иных работ, за исключением работ по сохранению (воссозданию) объекта культурного наследия или его отдельных элементов, сохранению историко-градостроительной или природной среды объекта культурного наследия. 2. На территории объекта культурного наследия разрешается ведение хозяйственной деятельности, не противоречащей требованиям обеспечения сохранности объекта культурного наследия и позволяющей обеспечить функционирование объекта культурного наследия в современных условиях. 3. Требования к осуществлению деятельности в границах территории объекта культурного наследия и требования к содержанию использования территории объекта культурного наследия устанавливаются законодательством Российской Федерации и Санкт-Петербурга об объектах культурного наследия.; Реестровый номер границы: 78:34-8.294; Вид объекта реестра границ: Территория объекта культурного наследия; Вид зоны по документу: Территория объекта культурного наследия регионального значения «Могила Арчакова Николая Ивановича (1913-1961 гг.), Героя Советского Союза»; Тип зоны: Территория объекта культурного наследия</p>	
78:34:0413501:1216/36	7	<p>вид ограничения (обременения): ограничения прав на земельный участок, предусмотренные статьей 56 Земельного кодекса Российской Федерации; Срок действия: не установлен; реквизиты документа-основания: распоряжение Комитета по государственному контролю, использованию и охране памятников истории и культуры Правительства Санкт-Петербурга от 08.02.2023 № 92-РП выдан: Комитет по государственному контролю, использованию и охране памятников истории и культуры Правительства Санкт-Петербурга; Содержание ограничения (обременения): 1. На территории объекта культурного наследия запрещаются: строительство объектов капитального строительства и увеличение объемно-пространственных характеристик существующих на территории объекта культурного наследия объектов капитального строительства; проведение земляных, строительных, мелиоративных и иных работ, за исключением работ по сохранению (воссозданию) объекта культурного наследия или его отдельных элементов, сохранению историко-градостроительной или природной среды объекта культурного наследия. 2. На территории объекта культурного наследия разрешается ведение хозяйственной деятельности, не противоречащей требованиям обеспечения сохранности объекта культурного наследия и позволяющей обеспечить функционирование объекта культурного наследия в современных условиях. 3. Требования к осуществлению деятельности в границах территории объекта культурного наследия и требования к содержанию использования территории объекта</p>	



ДОКУМЕНТ ПОДПИСАН
ЭЛЕКТРОННОЙ ПОДПИСЬЮ

Сертификат: 009F0BDC181A023B64597F1E2579BEFB50

Владелец: ФЕДЕРАЛЬНАЯ СЛУЖБА ГОСУДАРСТВЕННОЙ


РЕГИСТРАЦИИ, КАДАСТРА И КАРТОГРАФИИ

Действителен: с 02.08.2024 по 26.10.2025

полное наименование должности

инициалы, фамилия

Земельный участок			
вид объекта недвижимости			
Лист № 10 раздела 4.1	Всего листов раздела 4.1: 10	Всего разделов: 8	Всего листов выписки: 475
19.09.2024г. № КУВИ-001/2024-234429078			
Кадастровый номер:		78:34:0413501:1216	
		культурного наследия устанавливаются законодательством Российской Федерации и Санкт-Петербурга об объектах культурного наследия.; Реестровый номер границы: 78:34-8.317; Вид объекта реестра границ: Территория объекта культурного наследия; Вид зоны по документу: Территория объекта культурного наследия регионального значения «Могила советского флотоводца, Героя Советского Союза адмирала Ивана Степановича Юмашева (1895-1972)»; Тип зоны: Территория объекта культурного наследия	
78:34:0413501:1216/37	3	вид ограничения (обременения): ограничения прав на земельный участок, предусмотренные статьей 56 Земельного кодекса Российской Федерации; Срок действия: не установлен; реквизиты документа-основания: распоряжение Комитета по государственному контролю, использованию и охране памятников истории и культуры Правительства Санкт-Петербурга от 13.07.2023 № 582-рп выдан: Комитет по государственному контролю, использованию и охране памятников истории и культуры Правительства Санкт-Петербурга; Содержание ограничения (обременения): 1. На территории объекта культурного наследия запрещаются: строительство объектов капитального строительства и увеличение объемно-пространственных характеристик существующих на территории объекта культурного наследия объектов капитального строительства; проведение земляных, строительных, мелиоративных и иных работ, за исключением работ по сохранению (воссозданию) объекта культурного наследия или его отдельных элементов, сохранению историко-градостроительной или природной среды объекта культурного наследия. 2. На территории объекта культурного наследия разрешается ведение хозяйственной деятельности, не противоречащей требованиям обеспечения сохранности объекта культурного наследия и позволяющей обеспечить функционирование объекта культурного наследия в современных условиях. 3. Требования к осуществлению деятельности в границах территории объекта культурного наследия и требования к содержанию использования территории объекта культурного наследия устанавливаются законодательством Российской Федерации и Санкт-Петербурга об объектах культурного наследия.; Реестровый номер границы: 78:34-8.372; Вид объекта реестра границ: Территория объекта культурного наследия; Вид зоны по документу: Территория объекта культурного наследия федерального значения «Могила Струве В.В. (1899-1965), востоковеда»; Тип зоны: Территория объекта культурного наследия	

 ДОКУМЕНТ ПОДПИСАН ЭЛЕКТРОННОЙ ПОДПИСЬЮ Сертификат: 009F0BDC181A023B64597F1E2579BEFB50 Владелец: ФЕДЕРАЛЬНАЯ СЛУЖБА ГОСУДАРСТВЕННОЙ РЕГИСТРАЦИИ, КАДАСТРА И КАРТОГРАФИИ Действителен: с 02.08.2024 по 26.10.2025	инициалы, фамилия
полное наименование должности	

Выписка из Единого государственного реестра недвижимости об объекте недвижимости
Сведения о частях земельного участка

Земельный участок			
вид объекта недвижимости			


Лист № 1 раздела 4.2	Всего листов раздела 4.2: 326	Всего разделов: 8	Всего листов выписки: 475
----------------------	-------------------------------	-------------------	---------------------------

19.09.2024г. № КУВИ-001/2024-234429078


Кадастровый номер: 78:34:0413501:1216

Сведения о характерных точках границы части (частей) земельного участка
Учетный номер части: 78:34:0413501:1216/1
Система координат СК-1964

Номер точки	Координаты, м		Описание закрепления на местности	Средняя квадратичная погрешность определения координат характерных точек границ земельного участка, м
	X	Y		
1	2	3	4	5
1	100191.87	111269.47	-	-
2	100188.13	111268.8	-	-
3	100187.93	111268.76	-	-
4	100189.26	111262.89	-	-
5	100189.37	111262.32	-	-
6	100186.55	111261.9	-	-
7	100185.95	111261.71	-	-
8	100185.44	111261.35	-	-
9	100185.07	111260.84	-	-
10	100184.87	111260.25	-	-
11	100184.87	111259.62	-	-
12	100185.06	111259.02	-	-
13	100185.42	111258.51	-	-
14	100185.93	111258.14	-	-
15	100186.52	111257.94	-	-
16	100187.15	111257.94	-	-
17	100192.01	111258.67	-	-
18	100192.62	111258.87	-	-
19	100193.14	111259.24	-	-
20	100193.37	111259.53	-	-
21	100193.7	111260.38	-	-

	 ДОКУМЕНТ ПОДПИСАН ЭЛЕКТРОННОЙ ПОДПИСЬЮ Сертификат: 009F0BDC181A023B64597F1E2579BEFB50 Владелец: ФЕДЕРАЛЬНАЯ СЛУЖБА ГОСУДАРСТВЕННОЙ РЕГИСТРАЦИИ, КАДАСТРА И КАРТОГРАФИИ Действителен: с 02.08.2024 по 26.10.2025	
полное наименование должности	инициалы, фамилия	

Земельный участок				
вид объекта недвижимости				
Лист № 2 раздела 4.2	Всего листов раздела 4.2: 326		Всего разделов: 8	
19.09.2024г. № КУВИ-001/2024-234429078				
Кадастровый номер:			78:34:0413501:1216	
1	2	3	4	5
22	100193.68	111261.02	-	-
23	100193.17	111263.73	-	-
1	100191.87	111269.47	-	-

полное наименование должности		ДОКУМЕНТ ПОДПИСАН	инициалы, фамилия
		ЭЛЕКТРОННОЙ ПОДПИСЬЮ	
Сертификат: 009F0BDC181A023B64597F1E2579BEFB50		Владелец: ФЕДЕРАЛЬНАЯ СЛУЖБА ГОСУДАРСТВЕННОЙ	
РЕГИСТРАЦИИ, КАДАСТРА И КАРТОГРАФИИ		Действителен: с 02.08.2024 по 26.10.2025	


Земельный участок			
вид объекта недвижимости			
Лист № 3 раздела 4.2	Всего листов раздела 4.2: 326	Всего разделов: 8	Всего листов выписки: 475

19.09.2024г. № КУВИ-001/2024-234429078

Кадастровый номер: 78:34:0413501:1216

Сведения о характерных точках границы части (частей) земельного участка			
Учетный номер части: 78:34:0413501:1216/2			
Система координат СК-1964			

Номер точки	Координаты, м		Описание закрепления на местности	Средняя квадратичная погрешность определения координат характерных точек границ земельного участка, м
	X	Y		
1	2	3	4	5
1	100108.1	110875.69	-	-
2	100107.96	110876.39	-	-
3	100108.61	110877.02	-	-
4	100109.13	110877.76	-	-
5	100109.52	110878.58	-	-
6	100109.75	110879.45	-	-
7	100109.81	110880.35	-	-
8	100109.76	110881	-	-
9	100109.46	110882.12	-	-
10	100109.05	110882.93	-	-
11	100108.5	110883.64	-	-
12	100107.83	110884.25	-	-
13	100107.06	110884.73	-	-
14	100106.22	110885.06	-	-
15	100098.73	110921.68	-	-
16	100082.06	110990.85	-	-
17	100073.64	111025.66	-	-
18	100083.63	110977.34	-	-
19	100104.65	110875.65	-	0.1
20	100107.89	110875.69	-	-
1	100108.1	110875.69	-	-

	ДОКУМЕНТ ПОДПИСАН ЭЛЕКТРОННОЙ ПОДПИСЬЮ	
Сертификат: 009F0BDC181A023B64597F1E2579BEFB50 Владелец: ФЕДЕРАЛЬНАЯ СЛУЖБА ГОСУДАРСТВЕННОЙ РЕГИСТРАЦИИ, КАДАСТРА И КАРТОГРАФИИ Действителен: с 02.08.2024 по 26.10.2025		инициалы, фамилия
полное наименование должности		

Земельный участок			
вид объекта недвижимости			
Лист № 4 раздела 4.2	Всего листов раздела 4.2: 326	Всего разделов: 8	Всего листов выписки: 475

19.09.2024г. № КУВИ-001/2024-234429078

Кадастровый номер: 78:34:0413501:1216

Сведения о характерных точках границы части (частей) земельного участка			
Учетный номер части: 78:34:0413501:1216/3			
Система координат СК-1964			

Номер точки	Координаты, м		Описание закрепления на местности	Средняя квадратичная погрешность определения координат характерных точек границ земельного участка, м
	X	Y		
1	2	3	4	5
1	100500.09	110351.49	-	-
2	100509.61	110351.01	-	-
3	100509.3	110351.86	-	-
4	100508.85	110352.64	-	-
5	100508.26	110353.32	-	-
6	100507.56	110353.89	-	-
7	100506.77	110354.32	-	-
8	100505.92	110354.61	-	-
9	100505.41	110354.7	-	-
10	100504.12	110354.7	-	-
11	100503.25	110354.5	-	-
12	100502.42	110354.15	-	-
13	100501.66	110353.65	-	-
14	100501.01	110353.03	-	-
15	100500.48	110352.3	-	-
1	100500.09	110351.49	-	-

полное наименование должности	 ДОКУМЕНТ ПОДПИСАН ЭЛЕКТРОННОЙ ПОДПИСЬЮ Сертификат: 009F0BDC181A023B64597F1E2579BEFB50 Владелец: ФЕДЕРАЛЬНАЯ СЛУЖБА ГОСУДАРСТВЕННОЙ РЕГИСТРАЦИИ, КАДАСТРА И КАРТОГРАФИИ Действителен: с 02.08.2024 по 26.10.2025	инициалы, фамилия
-------------------------------	---	-------------------


Земельный участок			
вид объекта недвижимости			
Лист № 5 раздела 4.2	Всего листов раздела 4.2: 326	Всего разделов: 8	Всего листов выписки: 475

19.09.2024г. № КУВИ-001/2024-234429078

Кадастровый номер: 78:34:0413501:1216

Сведения о характерных точках границы части (частей) земельного участка			
Учетный номер части: 78:34:0413501:1216/4			
Система координат СК-1964			

Номер точки	Координаты, м		Описание закрепления на местности	Средняя квадратичная погрешность определения координат характерных точек границ земельного участка, м
	X	Y		
1	2	3	4	5
1	100539.36	110349.42	-	-
2	100538.97	110350.22	-	-
3	100538.45	110350.94	-	-
4	100537.8	110351.55	-	-
5	100537.06	110352.04	-	-
6	100536.25	110352.39	-	-
7	100535.59	110352.59	-	-
8	100534.95	110352.64	-	-
9	100534.49	110352.64	-	-
10	100533.61	110352.53	-	-
11	100532.76	110352.27	-	-
12	100531.97	110351.86	-	-
13	100531.27	110351.32	-	-
14	100530.67	110350.66	-	-
15	100530.2	110349.91	-	-
1	100539.36	110349.42	-	-

полное наименование должности	 ДОКУМЕНТ ПОДПИСАН ЭЛЕКТРОННОЙ ПОДПИСЬЮ	инициалы, фамилия
	Сертификат: 009F0BDC181A023B64597F1E2579BEFB50 Владелец: ФЕДЕРАЛЬНАЯ СЛУЖБА ГОСУДАРСТВЕННОЙ РЕГИСТРАЦИИ, КАДАСТРА И КАРТОГРАФИИ Действителен: с 02.08.2024 по 26.10.2025	


Земельный участок			
вид объекта недвижимости			
Лист № 6 раздела 4.2	Всего листов раздела 4.2: 326	Всего разделов: 8	Всего листов выписки: 475

19.09.2024г. № КУВИ-001/2024-234429078

Кадастровый номер: 78:34:0413501:1216

Сведения о характерных точках границы части (частей) земельного участка			
Учетный номер части: 78:34:0413501:1216/5			
Система координат СК-1964			

Номер точки	Координаты, м		Описание закрепления на местности	Средняя квадратичная погрешность определения координат характерных точек границ земельного участка, м
	X	Y		
1	2	3	4	5
1	100587.4	110346.81	-	-
2	100587.01	110347.6	-	-
3	100586.49	110348.31	-	-
4	100585.85	110348.92	-	-
5	100585.11	110349.4	-	-
6	100584.3	110349.75	-	-
7	100583.47	110349.95	-	-
8	100582.56	110350	-	-
9	100581.68	110349.9	-	-
10	100580.84	110349.64	-	-
11	100580.06	110349.24	-	-
12	100579.35	110348.7	-	-
13	100578.76	110348.05	-	-
14	100578.28	110347.31	-	-
1	100587.4	110346.81	-	-

полное наименование должности	 ДОКУМЕНТ ПОДПИСАН ЭЛЕКТРОННОЙ ПОДПИСЬЮ	инициалы, фамилия
	Сертификат: 009F0BDC181A023B64597F1E2579BEFB50 Владелец: ФЕДЕРАЛЬНАЯ СЛУЖБА ГОСУДАРСТВЕННОЙ РЕГИСТРАЦИИ, КАДАСТРА И КАРТОГРАФИИ Действителен: с 02.08.2024 по 26.10.2025	


Земельный участок			
вид объекта недвижимости			
Лист № 7 раздела 4.2	Всего листов раздела 4.2: 326	Всего разделов: 8	Всего листов выписки: 475

19.09.2024г. № КУВИ-001/2024-234429078

Кадастровый номер: 78:34:0413501:1216

Сведения о характерных точках границы части (частей) земельного участка			
Учетный номер части: 78:34:0413501:1216/6			
Система координат СК-1964			

Номер точки	Координаты, м		Описание закрепления на местности	Средняя квадратичная погрешность определения координат характерных точек границ земельного участка, м
	X	Y		
1	2	3	4	5
1	100474.49	110352.79	-	-
2	100474.2	110353.67	-	-
3	100473.75	110354.47	-	-
4	100473.16	110355.19	-	-
5	100472.45	110355.78	-	-
6	100471.64	110356.23	-	-
7	100470.76	110356.53	-	-
8	100469.77	110356.66	-	-
9	100468.93	110356.62	-	-
10	100468.02	110356.41	-	-
11	100467.18	110356.04	-	-
12	100466.41	110355.53	-	-
13	100465.75	110354.88	-	-
14	100465.22	110354.12	-	-
15	100464.84	110353.28	-	-
1	100474.49	110352.79	-	-

полное наименование должности	 ДОКУМЕНТ ПОДПИСАН ЭЛЕКТРОННОЙ ПОДПИСЬЮ	инициалы, фамилия
	Сертификат: 009F0BDC181A023B64597F1E2579BEFB50 Владелец: ФЕДЕРАЛЬНАЯ СЛУЖБА ГОСУДАРСТВЕННОЙ РЕГИСТРАЦИИ, КАДАСТРА И КАРТОГРАФИИ Действителен: с 02.08.2024 по 26.10.2025	

Земельный участок

вид объекта недвижимости

Лист № 8 раздела 4.2

Всего листов раздела 4.2: 326

Всего разделов: 8

Всего листов выписки: 475

19.09.2024г. № КУВИ-001/2024-234429078

Кадастровый номер:

78:34:0413501:1216

Сведения о характерных точках границы части (частей) земельного участка

Учетный номер части: 78:34:0413501:1216/7

Система координат СК-1964

Номер точки	Координаты, м		Описание закрепления на местности	Средняя квадратичная погрешность определения координат характерных точек границ земельного участка, м
	X	Y		
1	2	3	4	5
1	101364.92	110786.9	-	-
2	101363.7	110791.69	-	0.1
3	101359.37	110793.21	-	-
4	101357.22	110793.96	-	-
1	101364.92	110786.9	-	-



ДОКУМЕНТ ПОДПИСАН
ЭЛЕКТРОННОЙ ПОДПИСЬЮ

Сертификат: 009F0BDC181A023B64597F1E2579BEFB50

Владелец: ФЕДЕРАЛЬНАЯ СЛУЖБА ГОСУДАРСТВЕННОЙ

РЕГИСТРАЦИИ, КАДАСТРА И КАРТОГРАФИИ

Действителен: с 02.08.2024 по 26.10.2025

полное наименование должности

инициалы, фамилия

Земельный участок			
вид объекта недвижимости			

Лист № 9 раздела 4.2	Всего листов раздела 4.2: 326	Всего разделов: 8	Всего листов выписки: 475
----------------------	-------------------------------	-------------------	---------------------------

19.09.2024г. № КУВИ-001/2024-234429078

Кадастровый номер: 78:34:0413501:1216

Сведения о характерных точках границы части (частей) земельного участка

Учетный номер части: 78:34:0413501:1216/8

Система координат СК-1964

Номер точки	Координаты, м		Описание закрепления на местности	Средняя квадратичная погрешность определения координат характерных точек границ земельного участка, м
	X	Y		
1	2	3	4	5
1	100272.36	111284.3	-	-
2	100272.3	111283.95	-	-
3	100267.39	111284.05	-	-
4	100267.34	111283.63	-	-
5	100260.28	111283.84	-	-
6	100248.21	111279.26	-	-
7	100244.7	111279.01	-	-
8	100188.13	111268.8	-	-
9	100155.14	111262.84	-	-
10	100113.14	111255.26	-	-
11	100117.97	111174.71	-	-
12	100052.95	111168.65	-	-
13	100055.59	111143.28	-	0.1
14	100061.13	111092.14	-	-
15	100159.05	111109.75	-	-
16	100159.23	111114.04	-	-
17	100199.8	111117.8	-	-
18	100200.15	111111.9	-	-
19	100296.93	111119.36	-	-
20	100283.05	111245.46	-	-
21	100277.6	111284.27	-	-
1	100272.36	111284.3	-	-



ДОКУМЕНТ ПОДПИСАН
ЭЛЕКТРОННОЙ ПОДПИСЬЮ

Сертификат: 009F0BDC181A023B64597F1E2579BEFB50

Владелец: ФЕДЕРАЛЬНАЯ СЛУЖБА ГОСУДАРСТВЕННОЙ

РЕГИСТРАЦИИ, КАДАСТРА И КАРТОГРАФИИ

Действителен: с 02.08.2024 по 26.10.2025

полное наименование должности

инициалы, фамилия

Земельный участок			
вид объекта недвижимости			

Лист № 10 раздела 4.2	Всего листов раздела 4.2: 326	Всего разделов: 8	Всего листов выписки: 475
-----------------------	-------------------------------	-------------------	---------------------------

19.09.2024г. № КУВИ-001/2024-234429078

Кадастровый номер: 78:34:0413501:1216

Сведения о характерных точках границы части (частей) земельного участка

Учетный номер части: 78:34:0413501:1216/9

Система координат СК-1964

Номер точки	Координаты, м		Описание закрепления на местности	Средняя квадратичная погрешность определения координат характерных точек границ земельного участка, м
	X	Y		
1	2	3	4	5
1	100921.02	110966.06	-	-
2	100921.67	110965.21	-	-
3	100922.21	110964.4	-	-
4	100927.82	110959.39	-	-
5	100931.1	110956.81	-	-
6	100934.12	110954.45	-	-
7	100941.8	110947.64	-	-
8	100945.36	110943.55	-	-
9	100946.29	110942.44	-	-
10	100947.29	110941.74	-	-
11	100950.4	110939.39	-	-
12	100950.64	110938.7	-	-
13	100950.72	110933.99	-	-
14	100950.67	110933.52	-	-
15	100950.67	110933.04	-	-
16	100950.73	110932.42	-	-
17	100950.79	110932.11	-	-
18	100950.93	110931.65	-	-
19	100951.1	110931.21	-	-
20	100950.93	110930.8	-	-
21	100950.76	110930.39	-	-
22	100950.6	110929.98	-	-
23	100950.43	110929.57	-	-
24	100950.28	110929.16	-	-



ДОКУМЕНТ ПОДПИСАН
ЭЛЕКТРОННОЙ ПОДПИСЬЮ

Сертификат: 009F0BDC181A023B64597F1E2579BEFB50

Владелец: ФЕДЕРАЛЬНАЯ СЛУЖБА ГОСУДАРСТВЕННОЙ

РЕГИСТРАЦИИ, КАДАСТРА И КАРТОГРАФИИ

Действителен: с 02.08.2024 по 26.10.2025

полное наименование должности

инициалы, фамилия

Земельный участок

вид объекта недвижимости

Лист № 11 раздела 4.2

Всего листов раздела 4.2: 326

Всего разделов: 8

Всего листов выписки: 475

19.09.2024г. № КУВИ-001/2024-234429078

Кадастровый номер:

78:34:0413501:1216

1	2	3	4	5
25	100950.12	110928.75	-	-
26	100949.97	110928.33	-	-
27	100949.83	110927.91	-	-
28	100949.68	110927.49	-	-
29	100949.54	110927.07	-	-
30	100949.41	110926.65	-	-
31	100949.28	110926.23	-	-
32	100949.15	110925.81	-	-
33	100949.03	110925.39	-	-
34	100948.9	110924.96	-	-
35	100948.79	110924.53	-	-
36	100948.67	110924.11	-	-
37	100948.57	110923.68	-	-
38	100948.46	110923.25	-	-
39	100948.31	110922.61	-	-
40	100948.26	110922.39	-	-
41	100948.17	110921.96	-	-
42	100948.08	110921.52	-	-
43	100947.99	110921.09	-	-
44	100947.91	110920.66	-	-
45	100947.83	110920.22	-	-
46	100947.75	110919.79	-	-
47	100947.68	110919.35	-	-
48	100947.61	110918.91	-	-
49	100947.55	110918.48	-	-
50	100947.49	110918.04	-	-
51	100947.43	110917.6	-	-
52	100947.38	110917.16	-	-
53	100947.33	110916.72	-	-



ДОКУМЕНТ ПОДПИСАН
ЭЛЕКТРОННОЙ ПОДПИСЬЮ

Сертификат: 009F0BDC181A023B64597F1E2579BEFB50

Владелец: ФЕДЕРАЛЬНАЯ СЛУЖБА ГОСУДАРСТВЕННОЙ

РЕГИСТРАЦИИ, КАДАСТРА И КАРТОГРАФИИ

Действителен: с 02.08.2024 по 26.10.2025

полное наименование должности

инициалы, фамилия

Земельный участок

вид объекта недвижимости

Лист № 12 раздела 4.2

Всего листов раздела 4.2: 326

Всего разделов: 8

Всего листов выписки: 475

19.09.2024г. № КУВИ-001/2024-234429078

Кадастровый номер:

78:34:0413501:1216

1	2	3	4	5
54	100947.29	110916.28	-	-
55	100947.25	110915.84	-	-
56	100947.21	110915.4	-	-
57	100947.18	110914.96	-	-
58	100947.15	110914.52	-	-
59	100947.08	110914.09	-	-
60	100947.02	110913.65	-	-
61	100946.96	110913.22	-	-
62	100946.9	110912.79	-	-
63	100946.83	110912.36	-	-
64	100946.77	110911.92	-	-
65	100946.72	110911.49	-	-
66	100946.66	110911.06	-	-
67	100946.6	110910.62	-	-
68	100946.54	110910.19	-	-
69	100946.49	110909.75	-	-
70	100946.43	110909.32	-	-
71	100946.38	110908.89	-	-
72	100946.33	110908.45	-	-
73	100946.28	110908.02	-	-
74	100946.23	110907.58	-	-
75	100946.18	110907.15	-	-
76	100946.13	110906.71	-	-
77	100946.08	110906.28	-	-
78	100946.03	110905.84	-	-
79	100945.99	110905.41	-	-
80	100945.94	110904.97	-	-
81	100945.9	110904.54	-	-
82	100945.86	110904.1	-	-



ДОКУМЕНТ ПОДПИСАН
ЭЛЕКТРОННОЙ ПОДПИСЬЮ

Сертификат: 009F0BDC181A023B64597F1E2579BEFB50

Владелец: ФЕДЕРАЛЬНАЯ СЛУЖБА ГОСУДАРСТВЕННОЙ

РЕГИСТРАЦИИ, КАДАСТРА И КАРТОГРАФИИ

Действителен: с 02.08.2024 по 26.10.2025

полное наименование должности

инициалы, фамилия

Земельный участок

вид объекта недвижимости

Лист № 13 раздела 4.2

Всего листов раздела 4.2: 326

Всего разделов: 8

Всего листов выписки: 475

19.09.2024г. № КУВИ-001/2024-234429078

Кадастровый номер:

78:34:0413501:1216

1	2	3	4	5
83	100945.82	110903.67	-	-
84	100945.78	110903.23	-	-
85	100945.74	110902.79	-	-
86	100945.7	110902.36	-	-
87	100945.66	110901.92	-	-
88	100945.62	110901.49	-	-
89	100945.59	110901.05	-	-
90	100945.55	110900.61	-	-
91	100945.52	110900.18	-	-
92	100945.49	110899.74	-	-
93	100945.45	110899.31	-	-
94	100945.42	110898.87	-	-
95	100945.39	110898.43	-	-
96	100945.36	110898	-	-
97	100945.34	110897.56	-	-
98	100945.31	110897.12	-	-
99	100945.28	110896.69	-	-
100	100945.26	110896.25	-	-
101	100945.23	110895.81	-	-
102	100945.21	110895.38	-	-
103	100945.19	110894.94	-	-
104	100945.17	110894.5	-	-
105	100945.15	110894.07	-	-
106	100945.13	110893.63	-	-
107	100945.11	110893.19	-	-
108	100945.09	110892.75	-	-
109	100945.08	110892.32	-	-
110	100945.06	110891.88	-	-
111	100945.05	110891.44	-	-



ДОКУМЕНТ ПОДПИСАН
ЭЛЕКТРОННОЙ ПОДПИСЬЮ

Сертификат: 009F0BDC181A023B64597F1E2579BEFB50

Владелец: ФЕДЕРАЛЬНАЯ СЛУЖБА ГОСУДАРСТВЕННОЙ

РЕГИСТРАЦИИ, КАДАСТРА И КАРТОГРАФИИ

Действителен: с 02.08.2024 по 26.10.2025

полное наименование должности

инициалы, фамилия

Земельный участок

вид объекта недвижимости

Лист № 14 раздела 4.2

Всего листов раздела 4.2: 326

Всего разделов: 8

Всего листов выписки: 475

19.09.2024г. № КУВИ-001/2024-234429078

Кадастровый номер:

78:34:0413501:1216

1	2	3	4	5
112	100945.03	110891	-	-
113	100945.02	110890.57	-	-
114	100945.01	110890.13	-	-
115	100945	110889.69	-	-
116	100944.99	110889.26	-	-
117	100944.98	110888.82	-	-
118	100944.98	110888.38	-	-
119	100944.97	110887.94	-	-
120	100944.96	110887.51	-	-
121	100944.96	110887.07	-	-
122	100944.96	110886.63	-	-
123	100944.95	110886.19	-	-
124	100944.95	110885.76	-	-
125	100944.95	110885.32	-	-
126	100944.95	110884.88	-	-
127	100944.95	110884.44	-	-
128	100944.96	110884.01	-	-
129	100944.96	110883.57	-	-
130	100944.97	110883.13	-	-
131	100944.97	110882.69	-	-
132	100944.98	110882.26	-	-
133	100944.98	110881.82	-	-
134	100944.99	110881.52	-	-
135	100945	110880.94	-	-
136	100945.01	110880.51	-	-
137	100945.02	110880.07	-	-
138	100945.04	110879.63	-	-
139	100945.05	110879.19	-	-
140	100945.06	110878.76	-	-



ДОКУМЕНТ ПОДПИСАН
ЭЛЕКТРОННОЙ ПОДПИСЬЮ

Сертификат: 009F0BDC181A023B64597F1E2579BEFB50

Владелец: ФЕДЕРАЛЬНАЯ СЛУЖБА ГОСУДАРСТВЕННОЙ

РЕГИСТРАЦИИ, КАДАСТРА И КАРТОГРАФИИ

Действителен: с 02.08.2024 по 26.10.2025

полное наименование должности

инициалы, фамилия

Земельный участок

вид объекта недвижимости

Лист № 15 раздела 4.2

Всего листов раздела 4.2: 326

Всего разделов: 8

Всего листов выписки: 475

19.09.2024г. № КУВИ-001/2024-234429078

Кадастровый номер:

78:34:0413501:1216

1	2	3	4	5
141	100945.08	110878.32	-	-
142	100945.1	110877.88	-	-
143	100945.11	110877.45	-	-
144	100945.13	110877.01	-	-
145	100945.15	110876.57	-	-
146	100945.17	110876.13	-	-
147	100945.19	110875.7	-	-
148	100945.21	110875.26	-	-
149	100945.24	110874.82	-	-
150	100945.26	110874.39	-	-
151	100945.29	110873.95	-	-
152	100945.31	110873.51	-	-
153	100945.34	110873.08	-	-
154	100945.37	110872.64	-	-
155	100945.4	110872.2	-	-
156	100945.43	110871.77	-	-
157	100945.46	110871.33	-	-
158	100945.49	110870.89	-	-
159	100945.52	110870.46	-	-
160	100945.56	110870.02	-	-
161	100945.59	110869.59	-	-
162	100945.63	110869.15	-	-
163	100945.66	110868.71	-	-
164	100945.7	110868.28	-	-
165	100945.74	110867.84	-	-
166	100945.78	110867.41	-	-
167	100945.82	110866.97	-	-
168	100945.86	110866.54	-	-
169	100945.91	110866.1	-	-



ДОКУМЕНТ ПОДПИСАН
ЭЛЕКТРОННОЙ ПОДПИСЬЮ

Сертификат: 009F0BDC181A023B64597F1E2579BEFB50

Владелец: ФЕДЕРАЛЬНАЯ СЛУЖБА ГОСУДАРСТВЕННОЙ

РЕГИСТРАЦИИ, КАДАСТРА И КАРТОГРАФИИ

Действителен: с 02.08.2024 по 26.10.2025

полное наименование должности

инициалы, фамилия

Земельный участок

вид объекта недвижимости

Лист № 16 раздела 4.2

Всего листов раздела 4.2: 326

Всего разделов: 8

Всего листов выписки: 475

19.09.2024г. № КУВИ-001/2024-234429078

Кадастровый номер:

78:34:0413501:1216

1	2	3	4	5
170	100945.95	110865.66	-	-
171	100945.99	110865.23	-	-
172	100946.04	110864.79	-	-
173	100946.09	110864.36	-	-
174	100946.13	110863.92	-	-
175	100946.18	110863.49	-	-
176	100946.23	110863.05	-	-
177	100946.28	110862.62	-	-
178	100946.33	110862.19	-	-
179	100946.39	110861.75	-	-
180	100946.44	110861.32	-	-
181	100946.5	110860.88	-	-
182	100946.55	110860.45	-	-
183	100946.61	110860.02	-	-
184	100946.66	110859.58	-	-
185	100946.72	110859.15	-	-
186	100946.78	110858.71	-	-
187	100946.84	110858.28	-	-
188	100946.9	110857.85	-	-
189	100946.97	110857.42	-	-
190	100947.03	110856.98	-	-
191	100947.09	110856.55	-	-
192	100947.16	110856.12	-	-
193	100947.22	110855.68	-	-
194	100947.29	110855.25	-	-
195	100947.36	110854.82	-	-
196	100947.49	110854.4	-	-
197	100947.62	110853.98	-	-
198	100947.75	110853.56	-	-



ДОКУМЕНТ ПОДПИСАН
ЭЛЕКТРОННОЙ ПОДПИСЬЮ

Сертификат: 009F0BDC181A023B64597F1E2579BEFB50

Владелец: ФЕДЕРАЛЬНАЯ СЛУЖБА ГОСУДАРСТВЕННОЙ

РЕГИСТРАЦИИ, КАДАСТРА И КАРТОГРАФИИ

Действителен: с 02.08.2024 по 26.10.2025

полное наименование должности

инициалы, фамилия

Земельный участок

вид объекта недвижимости

Лист № 17 раздела 4.2

Всего листов раздела 4.2: 326

Всего разделов: 8

Всего листов выписки: 475

19.09.2024г. № КУВИ-001/2024-234429078

Кадастровый номер:

78:34:0413501:1216

1	2	3	4	5
199	100947.89	110853.14	-	-
200	100948.04	110852.73	-	-
201	100948.19	110852.31	-	-
202	100948.34	110851.9	-	-
203	100948.5	110851.49	-	-
204	100948.66	110851.08	-	-
205	100948.83	110850.67	-	-
206	100949	110850.27	-	-
207	100949.17	110849.86	-	-
208	100949.35	110849.46	-	-
209	100949.53	110849.06	-	-
210	100949.72	110848.66	-	-
211	100949.91	110848.27	-	-
212	100950.11	110847.87	-	-
213	100950.31	110847.48	-	-
214	100950.51	110847.09	-	-
215	100950.72	110846.7	-	-
216	100950.93	110846.32	-	-
217	100951.15	110845.93	-	-
218	100951.37	110845.55	-	-
219	100951.6	110845.18	-	-
220	100951.82	110844.8	-	-
221	100952.06	110844.43	-	-
222	100952.29	110844.05	-	-
223	100952.53	110843.69	-	-
224	100952.78	110843.32	-	-
225	100953.03	110842.96	-	-
226	100953.28	110842.6	-	-
227	100953.53	110842.24	-	-



ДОКУМЕНТ ПОДПИСАН
ЭЛЕКТРОННОЙ ПОДПИСЬЮ

Сертификат: 009F0BDC181A023B64597F1E2579BEFB50

Владелец: ФЕДЕРАЛЬНАЯ СЛУЖБА ГОСУДАРСТВЕННОЙ

РЕГИСТРАЦИИ, КАДАСТРА И КАРТОГРАФИИ

Действителен: с 02.08.2024 по 26.10.2025

полное наименование должности

инициалы, фамилия

Земельный участок

вид объекта недвижимости

Лист № 18 раздела 4.2

Всего листов раздела 4.2: 326

Всего разделов: 8

Всего листов выписки: 475

19.09.2024г. № КУВИ-001/2024-234429078

Кадастровый номер:

78:34:0413501:1216

1	2	3	4	5
228	100953.79	110841.88	-	-
229	100954.06	110841.53	-	-
230	100954.33	110841.18	-	-
231	100954.6	110840.83	-	-
232	100954.87	110840.49	-	-
233	100955.15	110840.15	-	-
234	100955.43	110839.81	-	-
235	100955.72	110839.47	-	-
236	100956	110839.14	-	-
237	100956.3	110838.81	-	-
238	100956.59	110838.49	-	-
239	100956.89	110838.16	-	-
240	100957.19	110837.85	-	-
241	100957.5	110837.53	-	-
242	100957.81	110837.22	-	-
243	100958.24	110836.79	-	-
244	100958.44	110836.6	-	-
245	100958.76	110836.3	-	-
246	100959.08	110836	-	-
247	100959.4	110835.7	-	-
248	100959.73	110835.41	-	-
249	100960.06	110835.12	-	-
250	100960.4	110834.83	-	-
251	100960.74	110834.55	-	-
252	100961.08	110834.27	-	-
253	100961.42	110834	-	-
254	100961.77	110833.72	-	-
255	100962.12	110833.46	-	-
256	100962.47	110833.19	-	-



ДОКУМЕНТ ПОДПИСАН
ЭЛЕКТРОННОЙ ПОДПИСЬЮ

Сертификат: 009F0BDC181A023B64597F1E2579BEFB50

Владелец: ФЕДЕРАЛЬНАЯ СЛУЖБА ГОСУДАРСТВЕННОЙ

РЕГИСТРАЦИИ, КАДАСТРА И КАРТОГРАФИИ

Действителен: с 02.08.2024 по 26.10.2025

полное наименование должности

инициалы, фамилия

Земельный участок

вид объекта недвижимости

Лист № 19 раздела 4.2

Всего листов раздела 4.2: 326

Всего разделов: 8

Всего листов выписки: 475

19.09.2024г. № КУВИ-001/2024-234429078

Кадастровый номер:

78:34:0413501:1216

1	2	3	4	5
257	100962.82	110832.93	-	-
258	100963.18	110832.68	-	-
259	100963.54	110832.42	-	-
260	100963.9	110832.17	-	-
261	100964.27	110831.93	-	-
262	100964.64	110831.69	-	-
263	100965.01	110831.45	-	-
264	100965.38	110831.22	-	-
265	100965.76	110830.99	-	-
266	100966.14	110830.76	-	-
267	100966.52	110830.54	-	-
268	100966.9	110830.33	-	-
269	100967.28	110830.11	-	-
270	100967.67	110829.9	-	-
271	100968.06	110829.7	-	-
272	100968.45	110829.5	-	-
273	100968.85	110829.3	-	-
274	100969.24	110829.11	-	-
275	100969.64	110828.92	-	-
276	100970.08	110828.88	-	-
277	100970.53	110828.87	-	-
278	100970.97	110828.88	-	-
279	100971.41	110828.93	-	-
280	100971.85	110829	-	-
281	100972.28	110829.11	-	-
282	100972.7	110829.24	-	-
283	100973.12	110829.4	-	-
284	100973.52	110829.58	-	-
285	100973.91	110829.8	-	-



ДОКУМЕНТ ПОДПИСАН
ЭЛЕКТРОННОЙ ПОДПИСЬЮ

Сертификат: 009F0BDC181A023B64597F1E2579BEFB50

Владелец: ФЕДЕРАЛЬНАЯ СЛУЖБА ГОСУДАРСТВЕННОЙ

РЕГИСТРАЦИИ, КАДАСТРА И КАРТОГРАФИИ

Действителен: с 02.08.2024 по 26.10.2025

полное наименование должности

инициалы, фамилия

Земельный участок

вид объекта недвижимости

Лист № 20 раздела 4.2

Всего листов раздела 4.2: 326

Всего разделов: 8

Всего листов выписки: 475

19.09.2024г. № КУВИ-001/2024-234429078

Кадастровый номер:

78:34:0413501:1216

1	2	3	4	5
286	100974.28	110830.03	-	-
287	100974.64	110830.29	-	-
288	100974.98	110830.58	-	-
289	100975.31	110830.88	-	-
290	100975.61	110831.21	-	-
291	100975.89	110831.55	-	-
292	100976.14	110831.92	-	-
293	100976.37	110832.29	-	-
294	100976.58	110832.69	-	-
295	100976.7	110832.95	-	-
296	100976.91	110833.51	-	-
297	100977.04	110833.94	-	-
298	100977.14	110834.37	-	-
299	100977.2	110834.81	-	-
300	100977.24	110835.25	-	-
301	100977.25	110835.69	-	-
302	100977.24	110836.13	-	-
303	100977.19	110836.58	-	-
304	100977.11	110837.01	-	-
305	100977.01	110837.44	-	-
306	100976.88	110837.87	-	-
307	100976.72	110838.28	-	-
308	100976.53	110838.68	-	-
309	100976.32	110839.07	-	-
310	100976.08	110839.45	-	-
311	100975.82	110839.81	-	-
312	100975.53	110840.15	-	-
313	100975.23	110840.47	-	-
314	100974.9	110840.77	-	-



ДОКУМЕНТ ПОДПИСАН
ЭЛЕКТРОННОЙ ПОДПИСЬЮ

Сертификат: 009F0BDC181A023B64597F1E2579BEFB50

Владелец: ФЕДЕРАЛЬНАЯ СЛУЖБА ГОСУДАРСТВЕННОЙ

РЕГИСТРАЦИИ, КАДАСТРА И КАРТОГРАФИИ

Действителен: с 02.08.2024 по 26.10.2025

полное наименование должности

инициалы, фамилия

Земельный участок

вид объекта недвижимости

Лист № 21 раздела 4.2

Всего листов раздела 4.2: 326

Всего разделов: 8

Всего листов выписки: 475

19.09.2024г. № КУВИ-001/2024-234429078

Кадастровый номер:

78:34:0413501:1216

1	2	3	4	5
315	100974.55	110841.04	-	-
316	100974.19	110841.3	-	-
317	100973.81	110841.53	-	-
318	100973.41	110841.72	-	-
319	100973.01	110841.91	-	-
320	100972.62	110842.11	-	-
321	100972.23	110842.32	-	-
322	100971.84	110842.53	-	-
323	100971.46	110842.75	-	-
324	100971.08	110842.98	-	-
325	100970.71	110843.22	-	-
326	100970.33	110843.46	-	-
327	100969.97	110843.7	-	-
328	100969.61	110843.96	-	-
329	100969.25	110844.22	-	-
330	100968.9	110844.48	-	-
331	100968.55	110844.76	-	-
332	100968.2	110845.03	-	-
333	100967.87	110845.32	-	-
334	100967.53	110845.61	-	-
335	100967.2	110845.9	-	-
336	100966.88	110846.21	-	-
337	100966.56	110846.51	-	-
338	100966.25	110846.82	-	-
339	100965.94	110847.14	-	-
340	100965.64	110847.47	-	-
341	100965.35	110847.79	-	-
342	100965.06	110848.13	-	-
343	100964.77	110848.47	-	-



ДОКУМЕНТ ПОДПИСАН
ЭЛЕКТРОННОЙ ПОДПИСЬЮ

Сертификат: 009F0BDC181A023B64597F1E2579BEFB50

Владелец: ФЕДЕРАЛЬНАЯ СЛУЖБА ГОСУДАРСТВЕННОЙ

РЕГИСТРАЦИИ, КАДАСТРА И КАРТОГРАФИИ

Действителен: с 02.08.2024 по 26.10.2025

полное наименование должности

инициалы, фамилия

Земельный участок

вид объекта недвижимости

Лист № 22 раздела 4.2

Всего листов раздела 4.2: 326

Всего разделов: 8

Всего листов выписки: 475

19.09.2024г. № КУВИ-001/2024-234429078

Кадастровый номер:

78:34:0413501:1216

1	2	3	4	5
344	100964.49	110848.81	-	-
345	100964.22	110849.16	-	-
346	100963.96	110849.51	-	-
347	100963.7	110849.87	-	-
348	100963.43	110850.25	-	-
349	100963.2	110850.6	-	-
350	100962.95	110850.97	-	-
351	100962.72	110851.34	-	-
352	100962.49	110851.72	-	-
353	100962.27	110852.11	-	-
354	100962.06	110852.49	-	-
355	100961.85	110852.88	-	-
356	100961.65	110853.28	-	-
357	100961.46	110853.67	-	-
358	100961.27	110854.07	-	-
359	100961.09	110854.48	-	-
360	100960.92	110854.89	-	-
361	100960.75	110855.3	-	-
362	100960.59	110855.71	-	-
363	100960.44	110856.12	-	-
364	100960.3	110856.54	-	-
365	100960.16	110856.96	-	-
366	100960.03	110857.38	-	-
367	100959.91	110857.81	-	-
368	100959.8	110858.24	-	-
369	100959.69	110858.67	-	-
370	100959.59	110859.1	-	-
371	100959.5	110859.53	-	-
372	100959.42	110859.96	-	-



ДОКУМЕНТ ПОДПИСАН
ЭЛЕКТРОННОЙ ПОДПИСЬЮ

Сертификат: 009F0BDC181A023B64597F1E2579BEFB50

Владелец: ФЕДЕРАЛЬНАЯ СЛУЖБА ГОСУДАРСТВЕННОЙ

РЕГИСТРАЦИИ, КАДАСТРА И КАРТОГРАФИИ

Действителен: с 02.08.2024 по 26.10.2025

полное наименование должности

инициалы, фамилия

Земельный участок

вид объекта недвижимости

Лист № 23 раздела 4.2

Всего листов раздела 4.2: 326

Всего разделов: 8

Всего листов выписки: 475

19.09.2024г. № КУВИ-001/2024-234429078

Кадастровый номер:

78:34:0413501:1216

1	2	3	4	5
373	100959.34	110860.4	-	-
374	100959.27	110860.83	-	-
375	100959.21	110861.27	-	-
376	100959.16	110861.71	-	-
377	100959.11	110862.15	-	-
378	100959.06	110862.58	-	-
379	100959.01	110863.02	-	-
380	100958.97	110863.45	-	-
381	100958.92	110863.89	-	-
382	100958.88	110864.32	-	-
383	100958.84	110864.76	-	-
384	100958.79	110865.19	-	-
385	100958.75	110865.63	-	-
386	100958.71	110866.06	-	-
387	100958.67	110866.5	-	-
388	100958.64	110866.93	-	-
389	100958.6	110867.37	-	-
390	100958.56	110867.8	-	-
391	100958.53	110868.24	-	-
392	100958.49	110868.67	-	-
393	100958.46	110869.11	-	-
394	100958.43	110869.55	-	-
395	100958.4	110869.98	-	-
396	100958.37	110870.42	-	-
397	100958.34	110870.85	-	-
398	100958.31	110871.29	-	-
399	100958.28	110871.73	-	-
400	100958.26	110872.16	-	-
401	100958.23	110872.6	-	-



ДОКУМЕНТ ПОДПИСАН
ЭЛЕКТРОННОЙ ПОДПИСЬЮ

Сертификат: 009F0BDC181A023B64597F1E2579BEFB50

Владелец: ФЕДЕРАЛЬНАЯ СЛУЖБА ГОСУДАРСТВЕННОЙ

РЕГИСТРАЦИИ, КАДАСТРА И КАРТОГРАФИИ

Действителен: с 02.08.2024 по 26.10.2025

полное наименование должности

инициалы, фамилия

Земельный участок

вид объекта недвижимости

Лист № 24 раздела 4.2

Всего листов раздела 4.2: 326

Всего разделов: 8

Всего листов выписки: 475

19.09.2024г. № КУВИ-001/2024-234429078

Кадастровый номер:

78:34:0413501:1216

1	2	3	4	5
402	100958.21	110873.03	-	-
403	100958.18	110873.47	-	-
404	100958.16	110873.91	-	-
405	100958.14	110874.34	-	-
406	100958.12	110874.78	-	-
407	100958.1	110875.22	-	-
408	100958.08	110875.65	-	-
409	100958.07	110876.09	-	-
410	100958.05	110876.53	-	-
411	100958.03	110876.96	-	-
412	100958.02	110877.4	-	-
413	100958.01	110877.84	-	-
414	100958	110878.1	-	-
415	100957.98	110878.71	-	-
416	100957.97	110879.15	-	-
417	100957.97	110879.58	-	-
418	100957.96	110880.02	-	-
419	100957.95	110880.46	-	-
420	100957.94	110880.89	-	-
421	100957.94	110881.33	-	-
422	100957.94	110881.77	-	-
423	100957.93	110882.2	-	-
424	100957.93	110882.64	-	-
425	100957.93	110883.08	-	-
426	100957.93	110883.52	-	-
427	100957.93	110883.95	-	-
428	100957.93	110884.39	-	-
429	100957.94	110884.83	-	-
430	100957.94	110885.26	-	-



ДОКУМЕНТ ПОДПИСАН
ЭЛЕКТРОННОЙ ПОДПИСЬЮ

Сертификат: 009F0BDC181A023B64597F1E2579BEFB50

Владелец: ФЕДЕРАЛЬНАЯ СЛУЖБА ГОСУДАРСТВЕННОЙ

РЕГИСТРАЦИИ, КАДАСТРА И КАРТОГРАФИИ

Действителен: с 02.08.2024 по 26.10.2025

полное наименование должности

инициалы, фамилия

Земельный участок

вид объекта недвижимости

Лист № 25 раздела 4.2

Всего листов раздела 4.2: 326

Всего разделов: 8

Всего листов выписки: 475

19.09.2024г. № КУВИ-001/2024-234429078

Кадастровый номер:

78:34:0413501:1216

1	2	3	4	5
431	100957.94	110885.7	-	-
432	100957.95	110886.14	-	-
433	100957.96	110886.57	-	-
434	100957.97	110887.01	-	-
435	100957.98	110887.45	-	-
436	100957.99	110887.88	-	-
437	100958	110888.32	-	-
438	100958.01	110888.76	-	-
439	100958.02	110889.19	-	-
440	100958.04	110889.63	-	-
441	100958.05	110890.07	-	-
442	100958.07	110890.5	-	-
443	100958.08	110890.94	-	-
444	100958.1	110891.38	-	-
445	100958.12	110891.81	-	-
446	100958.14	110892.25	-	-
447	100958.16	110892.69	-	-
448	100958.19	110893.12	-	-
449	100958.21	110893.56	-	-
450	100958.23	110894	-	-
451	100958.26	110894.43	-	-
452	100958.28	110894.87	-	-
453	100958.31	110895.3	-	-
454	100958.34	110895.74	-	-
455	100958.38	110896.18	-	-
456	100958.43	110896.62	-	-
457	100958.47	110897.05	-	-
458	100958.52	110897.49	-	-
459	100958.57	110897.93	-	-



ДОКУМЕНТ ПОДПИСАН
ЭЛЕКТРОННОЙ ПОДПИСЬЮ

Сертификат: 009F0BDC181A023B64597F1E2579BEFB50

Владелец: ФЕДЕРАЛЬНАЯ СЛУЖБА ГОСУДАРСТВЕННОЙ

РЕГИСТРАЦИИ, КАДАСТРА И КАРТОГРАФИИ

Действителен: с 02.08.2024 по 26.10.2025

полное наименование должности

инициалы, фамилия

Земельный участок

вид объекта недвижимости

Лист № 26 раздела 4.2

Всего листов раздела 4.2: 326

Всего разделов: 8

Всего листов выписки: 475

19.09.2024г. № КУВИ-001/2024-234429078

Кадастровый номер:

78:34:0413501:1216

1	2	3	4	5
460	100958.61	110898.37	-	-
461	100958.66	110898.81	-	-
462	100958.71	110899.24	-	-
463	100958.76	110899.68	-	-
464	100958.81	110900.12	-	-
465	100958.86	110900.56	-	-
466	100958.91	110900.99	-	-
467	100958.97	110901.43	-	-
468	100959.02	110901.87	-	-
469	100959.07	110902.3	-	-
470	100959.13	110902.74	-	-
471	100959.19	110903.18	-	-
472	100959.24	110903.61	-	-
473	100959.3	110904.05	-	-
474	100959.36	110904.49	-	-
475	100959.42	110904.92	-	-
476	100959.48	110905.36	-	-
477	100959.54	110905.8	-	-
478	100959.6	110906.23	-	-
479	100959.66	110906.67	-	-
480	100959.73	110907.1	-	-
481	100959.79	110907.54	-	-
482	100959.86	110907.97	-	-
483	100959.92	110908.41	-	-
484	100959.99	110908.85	-	-
485	100960.05	110909.28	-	-
486	100960.12	110909.72	-	-
487	100960.19	110910.15	-	-
488	100960.26	110910.59	-	-



ДОКУМЕНТ ПОДПИСАН
ЭЛЕКТРОННОЙ ПОДПИСЬЮ

Сертификат: 009F0BDC181A023B64597F1E2579BEFB50

Владелец: ФЕДЕРАЛЬНАЯ СЛУЖБА ГОСУДАРСТВЕННОЙ

РЕГИСТРАЦИИ, КАДАСТРА И КАРТОГРАФИИ

Действителен: с 02.08.2024 по 26.10.2025

полное наименование должности

инициалы, фамилия

Земельный участок

вид объекта недвижимости

Лист № 27 раздела 4.2

Всего листов раздела 4.2: 326

Всего разделов: 8

Всего листов выписки: 475

19.09.2024г. № КУВИ-001/2024-234429078

Кадастровый номер:

78:34:0413501:1216

1	2	3	4	5
489	100960.33	110911.02	-	-
490	100960.4	110911.45	-	-
491	100960.47	110911.89	-	-
492	100960.55	110912.32	-	-
493	100960.62	110912.76	-	-
494	100960.67	110913.05	-	-
495	100960.77	110913.63	-	-
496	100960.85	110914.06	-	-
497	100960.92	110914.49	-	-
498	100961	110914.93	-	-
499	100961.08	110915.36	-	-
500	100961.16	110915.79	-	-
501	100961.24	110916.23	-	-
502	100961.32	110916.66	-	-
503	100961.4	110917.09	-	-
504	100961.48	110917.52	-	-
505	100961.56	110917.96	-	-
506	100961.65	110918.39	-	-
507	100961.73	110918.82	-	-
508	100961.82	110919.25	-	-
509	100961.9	110919.69	-	-
510	100961.99	110920.12	-	-
511	100962.08	110920.55	-	-
512	100962.16	110920.98	-	-
513	100962.25	110921.41	-	-
514	100962.34	110921.84	-	-
515	100962.43	110922.27	-	-
516	100962.53	110922.7	-	-
517	100962.62	110923.13	-	-



ДОКУМЕНТ ПОДПИСАН
ЭЛЕКТРОННОЙ ПОДПИСЬЮ

Сертификат: 009F0BDC181A023B64597F1E2579BEFB50

Владелец: ФЕДЕРАЛЬНАЯ СЛУЖБА ГОСУДАРСТВЕННОЙ

РЕГИСТРАЦИИ, КАДАСТРА И КАРТОГРАФИИ

Действителен: с 02.08.2024 по 26.10.2025

полное наименование должности

инициалы, фамилия

Земельный участок

вид объекта недвижимости

Лист № 28 раздела 4.2

Всего листов раздела 4.2: 326

Всего разделов: 8

Всего листов выписки: 475

19.09.2024г. № КУВИ-001/2024-234429078

Кадастровый номер:

78:34:0413501:1216

1	2	3	4	5
518	100962.71	110923.57	-	-
519	100962.81	110924	-	-
520	100962.9	110924.43	-	-
521	100963	110924.86	-	-
522	100963.09	110925.28	-	-
523	100963.19	110925.71	-	-
524	100963.29	110926.14	-	-
525	100963.38	110926.57	-	-
526	100963.48	110927	-	-
527	100963.58	110927.43	-	-
528	100963.68	110927.86	-	-
529	100963.79	110928.29	-	-
530	100963.89	110928.72	-	-
531	100963.99	110929.14	-	-
532	100964.1	110929.57	-	-
533	100964.2	110930	-	-
534	100964.43	110932.99	-	-
535	100964.25	110937.83	-	-
536	100963.57	110942.49	-	-
537	100963.41	110942.91	-	-
538	100963.18	110943.38	-	-
539	100962.98	110943.71	-	-
540	100962.72	110944.07	-	-
541	100962.42	110944.41	-	-
542	100960.73	110946.94	-	-
543	100951.4	110956.28	-	-
544	100945.66	110961.57	-	-
545	100944.17	110962.77	-	-
546	100934.49	110963.6	-	0.1



ДОКУМЕНТ ПОДПИСАН
ЭЛЕКТРОННОЙ ПОДПИСЬЮ

Сертификат: 009F0BDC181A023B64597F1E2579BEFB50

Владелец: ФЕДЕРАЛЬНАЯ СЛУЖБА ГОСУДАРСТВЕННОЙ

РЕГИСТРАЦИИ, КАДАСТРА И КАРТОГРАФИИ

Действителен: с 02.08.2024 по 26.10.2025

полное наименование должности

инициалы, фамилия

Земельный участок

вид объекта недвижимости

Лист № 29 раздела 4.2

Всего листов раздела 4.2: 326

Всего разделов: 8

Всего листов выписки: 475

19.09.2024г. № КУВИ-001/2024-234429078

Кадастровый номер:

78:34:0413501:1216

1	2	3	4	5
547	100937.51	110961.73	-	0.1
548	100942.4	110957.78	-	0.1
549	100947.86	110952.74	-	0.1
550	100956.85	110943.75	-	0.1
551	100958.74	110940.93	-	0.1
552	100959.26	110937.37	-	0.1
553	100959.43	110933.02	-	0.1
554	100959.34	110931.19	-	0.1
555	100959.24	110930.76	-	-
556	100959.13	110930.34	-	-
557	100959.03	110929.91	-	-
558	100958.93	110929.49	-	-
559	100958.83	110929.06	-	-
560	100958.73	110928.63	-	-
561	100958.63	110928.21	-	-
562	100958.53	110927.78	-	-
563	100958.43	110927.35	-	-
564	100958.33	110926.92	-	-
565	100958.24	110926.5	-	-
566	100958.14	110926.07	-	-
567	100958.05	110925.64	-	-
568	100957.95	110925.21	-	-
569	100957.86	110924.79	-	-
570	100957.77	110924.36	-	-
571	100957.67	110923.93	-	-
572	100957.58	110923.5	-	-
573	100957.49	110923.07	-	-
574	100957.4	110922.64	-	-
575	100957.31	110922.21	-	-



ДОКУМЕНТ ПОДПИСАН
ЭЛЕКТРОННОЙ ПОДПИСЬЮ

Сертификат: 009F0BDC181A023B64597F1E2579BEFB50

Владелец: ФЕДЕРАЛЬНАЯ СЛУЖБА ГОСУДАРСТВЕННОЙ

РЕГИСТРАЦИИ, КАДАСТРА И КАРТОГРАФИИ

Действителен: с 02.08.2024 по 26.10.2025

полное наименование должности

инициалы, фамилия

Земельный участок

вид объекта недвижимости

Лист № 30 раздела 4.2

Всего листов раздела 4.2: 326

Всего разделов: 8

Всего листов выписки: 475

19.09.2024г. № КУВИ-001/2024-234429078

Кадастровый номер:

78:34:0413501:1216

1	2	3	4	5
576	100957.23	110921.78	-	-
577	100957.14	110921.35	-	-
578	100957.05	110920.92	-	-
579	100956.97	110920.5	-	-
580	100956.88	110920.07	-	-
581	100956.8	110919.64	-	-
582	100956.71	110919.21	-	-
583	100956.63	110918.77	-	-
584	100956.55	110918.34	-	-
585	100956.47	110917.91	-	-
586	100956.39	110917.48	-	-
587	100956.31	110917.05	-	-
588	100956.23	110916.62	-	-
589	100956.15	110916.19	-	-
590	100956.07	110915.76	-	-
591	100955.99	110915.33	-	-
592	100955.92	110914.9	-	-
593	100955.84	110914.46	-	-
594	100955.76	110913.99	-	0.1
595	100955.69	110913.6	-	-
596	100955.62	110913.17	-	-
597	100955.55	110912.74	-	-
598	100955.48	110912.3	-	-
599	100955.41	110911.87	-	-
600	100955.34	110911.44	-	-
601	100955.27	110911.01	-	-
602	100955.2	110910.57	-	-
603	100955.13	110910.14	-	-
604	100955.06	110909.71	-	-



ДОКУМЕНТ ПОДПИСАН
ЭЛЕКТРОННОЙ ПОДПИСЬЮ

Сертификат: 009F0BDC181A023B64597F1E2579BEFB50

Владелец: ФЕДЕРАЛЬНАЯ СЛУЖБА ГОСУДАРСТВЕННОЙ

РЕГИСТРАЦИИ, КАДАСТРА И КАРТОГРАФИИ

Действителен: с 02.08.2024 по 26.10.2025

полное наименование должности

инициалы, фамилия

Земельный участок

вид объекта недвижимости

Лист № 31 раздела 4.2

Всего листов раздела 4.2: 326

Всего разделов: 8

Всего листов выписки: 475

19.09.2024г. № КУВИ-001/2024-234429078

Кадастровый номер:

78:34:0413501:1216

1	2	3	4	5
605	100955	110909.27	-	-
606	100954.93	110908.84	-	-
607	100954.87	110908.41	-	-
608	100954.8	110907.97	-	-
609	100954.74	110907.54	-	-
610	100954.68	110907.11	-	-
611	100954.61	110906.67	-	-
612	100954.55	110906.24	-	-
613	100954.49	110905.8	-	-
614	100954.43	110905.37	-	-
615	100954.37	110904.94	-	-
616	100954.32	110904.5	-	-
617	100954.26	110904.07	-	-
618	100954.2	110903.63	-	-
619	100954.15	110903.2	-	-
620	100954.09	110902.76	-	-
621	100954.04	110902.33	-	-
622	100953.98	110901.89	-	-
623	100953.93	110901.46	-	-
624	100953.88	110901.02	-	-
625	100953.83	110900.59	-	-
626	100953.78	110900.15	-	-
627	100953.73	110899.72	-	-
628	100953.68	110899.28	-	-
629	100953.63	110898.85	-	-
630	100953.59	110898.41	-	-
631	100953.54	110897.97	-	-
632	100953.49	110897.54	-	-
633	100953.45	110897.1	-	-



ДОКУМЕНТ ПОДПИСАН
ЭЛЕКТРОННОЙ ПОДПИСЬЮ

Сертификат: 009F0BDC181A023B64597F1E2579BEFB50

Владелец: ФЕДЕРАЛЬНАЯ СЛУЖБА ГОСУДАРСТВЕННОЙ

РЕГИСТРАЦИИ, КАДАСТРА И КАРТОГРАФИИ

Действителен: с 02.08.2024 по 26.10.2025

полное наименование должности

инициалы, фамилия

Земельный участок

вид объекта недвижимости

Лист № 32 раздела 4.2

Всего листов раздела 4.2: 326

Всего разделов: 8

Всего листов выписки: 475

19.09.2024г. № КУВИ-001/2024-234429078

Кадастровый номер:

78:34:0413501:1216

1	2	3	4	5
634	100953.4	110896.67	-	-
635	100953.36	110896.23	-	0.1
636	100953.33	110895.79	-	-
637	100953.3	110895.36	-	-
638	100953.28	110894.92	-	-
639	100953.25	110894.48	-	-
640	100953.23	110894.04	-	-
641	100953.2	110893.61	-	-
642	100953.18	110893.17	-	-
643	100953.16	110892.73	-	-
644	100953.14	110892.29	-	-
645	100953.12	110891.86	-	-
646	100953.1	110891.42	-	-
647	100953.08	110890.98	-	-
648	100953.07	110890.54	-	-
649	100953.05	110890.11	-	-
650	100953.04	110889.67	-	-
651	100953.02	110889.23	-	-
652	100953.01	110888.79	-	-
653	100953	110888.35	-	-
654	100952.99	110887.92	-	-
655	100952.98	110887.48	-	-
656	100952.97	110887.04	-	-
657	100952.96	110886.6	-	-
658	100952.95	110886.16	-	-
659	100952.95	110885.73	-	-
660	100952.94	110885.29	-	-
661	100952.94	110884.85	-	-
662	100952.93	110884.41	-	-



ДОКУМЕНТ ПОДПИСАН
ЭЛЕКТРОННОЙ ПОДПИСЬЮ

Сертификат: 009F0BDC181A023B64597F1E2579BEFB50

Владелец: ФЕДЕРАЛЬНАЯ СЛУЖБА ГОСУДАРСТВЕННОЙ

РЕГИСТРАЦИИ, КАДАСТРА И КАРТОГРАФИИ

Действителен: с 02.08.2024 по 26.10.2025

полное наименование должности

инициалы, фамилия

Земельный участок

вид объекта недвижимости

Лист № 33 раздела 4.2

Всего листов раздела 4.2: 326

Всего разделов: 8

Всего листов выписки: 475

19.09.2024г. № КУВИ-001/2024-234429078

Кадастровый номер:

78:34:0413501:1216

1	2	3	4	5
663	100952.93	110883.97	-	-
664	100952.93	110883.54	-	-
665	100952.93	110883.1	-	-
666	100952.93	110882.66	-	-
667	100952.93	110882.22	-	-
668	100952.94	110881.78	-	-
669	100952.94	110881.35	-	-
670	100952.95	110880.91	-	-
671	100952.95	110880.47	-	-
672	100952.96	110880.03	-	-
673	100952.97	110879.59	-	-
674	100952.97	110879.16	-	-
675	100952.98	110878.72	-	-
676	100953	110878.1	-	0.1
677	100953.01	110877.84	-	-
678	100953.02	110877.41	-	-
679	100953.03	110876.97	-	-
680	100953.05	110876.53	-	-
681	100953.06	110876.09	-	-
682	100953.08	110875.65	-	-
683	100953.1	110875.22	-	-
684	100953.12	110874.78	-	-
685	100953.14	110874.34	-	-
686	100953.16	110873.9	-	-
687	100953.18	110873.47	-	-
688	100953.2	110873.03	-	-
689	100953.22	110872.59	-	-
690	100953.25	110872.15	-	-
691	100953.27	110871.72	-	-



ДОКУМЕНТ ПОДПИСАН
ЭЛЕКТРОННОЙ ПОДПИСЬЮ

Сертификат: 009F0BDC181A023B64597F1E2579BEFB50

Владелец: ФЕДЕРАЛЬНАЯ СЛУЖБА ГОСУДАРСТВЕННОЙ

РЕГИСТРАЦИИ, КАДАСТРА И КАРТОГРАФИИ

Действителен: с 02.08.2024 по 26.10.2025

полное наименование должности

инициалы, фамилия

Земельный участок

вид объекта недвижимости

Лист № 34 раздела 4.2

Всего листов раздела 4.2: 326

Всего разделов: 8

Всего листов выписки: 475

19.09.2024г. № КУВИ-001/2024-234429078

Кадастровый номер:

78:34:0413501:1216

1	2	3	4	5
692	100953.3	110871.28	-	-
693	100953.33	110870.84	-	-
694	100953.36	110870.41	-	-
695	100953.39	110869.97	-	-
696	100953.42	110869.53	-	-
697	100953.45	110869.09	-	-
698	100953.48	110868.66	-	-
699	100953.51	110868.22	-	-
700	100953.55	110867.78	-	-
701	100953.58	110867.35	-	-
702	100953.62	110866.91	-	-
703	100953.66	110866.47	-	-
704	100953.69	110866.04	-	-
705	100953.73	110865.6	-	-
706	100953.77	110865.17	-	-
707	100953.81	110864.73	-	-
708	100953.86	110864.29	-	-
709	100953.9	110863.86	-	-
710	100953.94	110863.42	-	-
711	100953.99	110862.99	-	-
712	100954.04	110862.55	-	-
713	100954.08	110862.12	-	-
714	100954.13	110861.68	-	0.1
715	100954.17	110861.25	-	-
716	100954.23	110860.81	-	-
717	100954.28	110860.38	-	-
718	100954.35	110859.94	-	-
719	100954.42	110859.51	-	-
720	100954.49	110859.08	-	-



ДОКУМЕНТ ПОДПИСАН
ЭЛЕКТРОННОЙ ПОДПИСЬЮ

Сертификат: 009F0BDC181A023B64597F1E2579BEFB50

Владелец: ФЕДЕРАЛЬНАЯ СЛУЖБА ГОСУДАРСТВЕННОЙ

РЕГИСТРАЦИИ, КАДАСТРА И КАРТОГРАФИИ

Действителен: с 02.08.2024 по 26.10.2025

полное наименование должности

инициалы, фамилия

Земельный участок

вид объекта недвижимости

Лист № 35 раздела 4.2

Всего листов раздела 4.2: 326

Всего разделов: 8

Всего листов выписки: 475

19.09.2024г. № КУВИ-001/2024-234429078

Кадастровый номер:

78:34:0413501:1216

1	2	3	4	5
721	100954.57	110858.65	-	-
722	100954.66	110858.23	-	-
723	100954.76	110857.8	-	-
724	100954.86	110857.37	-	-
725	100954.96	110856.95	-	-
726	100955.08	110856.53	-	-
727	100955.19	110856.11	-	-
728	100955.32	110855.69	-	-
729	100955.45	110855.27	-	-
730	100955.59	110854.85	-	-
731	100955.73	110854.44	-	-
732	100955.88	110854.03	-	-
733	100956.03	110853.62	-	-
734	100956.19	110853.21	-	-
735	100956.36	110852.81	-	-
736	100956.53	110852.41	-	-
737	100956.71	110852.01	-	-
738	100956.89	110851.61	-	-
739	100957.08	110851.22	-	-
740	100957.28	110850.83	-	-
741	100957.48	110850.44	-	-
742	100957.69	110850.05	-	-
743	100957.9	110849.67	-	-
744	100958.12	110849.29	-	-
745	100958.34	110848.92	-	-
746	100958.57	110848.54	-	-
747	100958.81	110848.16	-	0.1
748	100959.04	110847.81	-	-
749	100959.28	110847.44	-	-



ДОКУМЕНТ ПОДПИСАН
ЭЛЕКТРОННОЙ ПОДПИСЬЮ

Сертификат: 009F0BDC181A023B64597F1E2579BEFB50

Владелец: ФЕДЕРАЛЬНАЯ СЛУЖБА ГОСУДАРСТВЕННОЙ

РЕГИСТРАЦИИ, КАДАСТРА И КАРТОГРАФИИ

Действителен: с 02.08.2024 по 26.10.2025

полное наименование должности

инициалы, фамилия

Земельный участок

вид объекта недвижимости

Лист № 36 раздела 4.2

Всего листов раздела 4.2: 326

Всего разделов: 8

Всего листов выписки: 475

19.09.2024г. № КУВИ-001/2024-234429078

Кадастровый номер:

78:34:0413501:1216

1	2	3	4	5
750	100959.53	110847.09	-	-
751	100959.79	110846.73	-	-
752	100960.05	110846.38	-	-
753	100960.31	110846.03	-	-
754	100960.58	110845.69	-	-
755	100960.86	110845.35	-	-
756	100961.14	110845.01	-	-
757	100961.42	110844.68	-	-
758	100961.71	110844.35	-	-
759	100962	110844.03	-	-
760	100962.3	110843.71	-	-
761	100962.61	110843.39	-	-
762	100962.91	110843.08	-	-
763	100963.23	110842.78	-	-
764	100963.54	110842.47	-	-
765	100963.86	110842.18	-	-
766	100964.19	110841.88	-	-
767	100964.52	110841.6	-	-
768	100964.85	110841.31	-	-
769	100965.19	110841.04	-	-
770	100965.53	110840.76	-	-
771	100965.87	110840.49	-	-
772	100966.22	110840.23	-	-
773	100966.58	110839.97	-	-
774	100966.93	110839.72	-	-
775	100967.29	110839.47	-	-
776	100967.66	110839.23	-	-
777	100968.02	110838.99	-	-
778	100968.39	110838.76	-	-



ДОКУМЕНТ ПОДПИСАН
ЭЛЕКТРОННОЙ ПОДПИСЬЮ

Сертификат: 009F0BDC181A023B64597F1E2579BEFB50

Владелец: ФЕДЕРАЛЬНАЯ СЛУЖБА ГОСУДАРСТВЕННОЙ

РЕГИСТРАЦИИ, КАДАСТРА И КАРТОГРАФИИ

Действителен: с 02.08.2024 по 26.10.2025

полное наименование должности

инициалы, фамилия

Земельный участок

вид объекта недвижимости

Лист № 37 раздела 4.2

Всего листов раздела 4.2: 326

Всего разделов: 8

Всего листов выписки: 475

19.09.2024г. № КУВИ-001/2024-234429078

Кадастровый номер:

78:34:0413501:1216

1	2	3	4	5
779	100968.77	110838.53	-	-
780	100969.14	110838.31	-	-
781	100969.52	110838.1	-	-
782	100969.91	110837.89	-	-
783	100970.29	110837.68	-	-
784	100970.68	110837.48	-	-
785	100971.08	110837.29	-	-
786	100971.47	110837.1	-	0.1
787	100971.82	110836.8	-	-
788	100972.07	110836.41	-	-
789	100972.22	110835.98	-	-
790	100972.25	110835.52	-	-
791	100972.2	110835.21	-	0.1
792	100971.95	110834.65	-	-
793	100971.65	110834.3	-	-
794	100971.27	110834.05	-	-
795	100970.83	110833.9	-	0.1
796	100970.44	110834.1	-	-
797	100970.05	110834.3	-	-
798	100969.67	110834.51	-	-
799	100969.29	110834.72	-	-
800	100968.91	110834.94	-	-
801	100968.53	110835.16	-	-
802	100968.16	110835.39	-	-
803	100967.78	110835.62	-	-
804	100967.41	110835.85	-	-
805	100967.05	110836.09	-	-
806	100966.69	110836.34	-	-
807	100966.32	110836.58	-	-



ДОКУМЕНТ ПОДПИСАН
ЭЛЕКТРОННОЙ ПОДПИСЬЮ

Сертификат: 009F0BDC181A023B64597F1E2579BEFB50

Владелец: ФЕДЕРАЛЬНАЯ СЛУЖБА ГОСУДАРСТВЕННОЙ

РЕГИСТРАЦИИ, КАДАСТРА И КАРТОГРАФИИ

Действителен: с 02.08.2024 по 26.10.2025

полное наименование должности

инициалы, фамилия

Земельный участок

вид объекта недвижимости

Лист № 38 раздела 4.2

Всего листов раздела 4.2: 326

Всего разделов: 8

Всего листов выписки: 475

19.09.2024г. № КУВИ-001/2024-234429078

Кадастровый номер:

78:34:0413501:1216

1	2	3	4	5
808	100965.97	110836.84	-	-
809	100965.61	110837.09	-	-
810	100965.26	110837.35	-	-
811	100964.91	110837.62	-	-
812	100964.57	110837.89	-	-
813	100964.23	110838.16	-	-
814	100963.89	110838.44	-	-
815	100963.68	110838.61	-	0.1
816	100963.22	110839	-	-
817	100962.89	110839.29	-	-
818	100962.57	110839.58	-	-
819	100962.25	110839.88	-	-
820	100961.93	110840.18	-	-
821	100961.61	110840.48	-	-
822	100961.3	110840.79	-	-
823	100961	110841.1	-	-
824	100960.69	110841.42	-	-
825	100960.39	110841.74	-	-
826	100960.1	110842.06	-	-
827	100959.81	110842.39	-	-
828	100959.52	110842.72	-	-
829	100959.23	110843.05	-	-
830	100958.95	110843.38	-	-
831	100958.68	110843.72	-	-
832	100958.41	110844.07	-	-
833	100958.14	110844.41	-	-
834	100957.87	110844.76	-	-
835	100957.62	110845.11	-	-
836	100957.36	110845.47	-	-



ДОКУМЕНТ ПОДПИСАН
ЭЛЕКТРОННОЙ ПОДПИСЬЮ

Сертификат: 009F0BDC181A023B64597F1E2579BEFB50

Владелец: ФЕДЕРАЛЬНАЯ СЛУЖБА ГОСУДАРСТВЕННОЙ

РЕГИСТРАЦИИ, КАДАСТРА И КАРТОГРАФИИ

Действителен: с 02.08.2024 по 26.10.2025

полное наименование должности

инициалы, фамилия

Земельный участок

вид объекта недвижимости

Лист № 39 раздела 4.2

Всего листов раздела 4.2: 326

Всего разделов: 8

Всего листов выписки: 475

19.09.2024г. № КУВИ-001/2024-234429078

Кадастровый номер:

78:34:0413501:1216

1	2	3	4	5
837	100957.11	110845.83	-	-
838	100956.86	110846.19	-	-
839	100956.62	110846.55	-	-
840	100956.38	110846.92	-	-
841	100956.15	110847.29	-	-
842	100955.92	110847.66	-	-
843	100955.69	110848.03	-	-
844	100955.47	110848.41	-	-
845	100955.26	110848.79	-	-
846	100955.04	110849.17	-	-
847	100954.84	110849.56	-	-
848	100954.64	110849.95	-	-
849	100954.44	110850.34	-	-
850	100954.24	110850.73	-	-
851	100954.06	110851.12	-	-
852	100953.87	110851.52	-	-
853	100953.69	110851.92	-	-
854	100953.52	110852.32	-	-
855	100953.35	110852.73	-	-
856	100953.19	110853.13	-	-
857	100953.03	110853.54	-	-
858	100952.87	110853.95	-	-
859	100952.72	110854.36	-	-
860	100952.58	110854.77	-	-
861	100952.44	110855.18	-	-
862	100952.3	110855.6	-	0.1
863	100952.23	110856.03	-	-
864	100952.16	110856.46	-	-
865	100952.1	110856.9	-	-



ДОКУМЕНТ ПОДПИСАН
ЭЛЕКТРОННОЙ ПОДПИСЬЮ

Сертификат: 009F0BDC181A023B64597F1E2579BEFB50

Владелец: ФЕДЕРАЛЬНАЯ СЛУЖБА ГОСУДАРСТВЕННОЙ

РЕГИСТРАЦИИ, КАДАСТРА И КАРТОГРАФИИ

Действителен: с 02.08.2024 по 26.10.2025

полное наименование должности

инициалы, фамилия

Земельный участок

вид объекта недвижимости

Лист № 40 раздела 4.2

Всего листов раздела 4.2: 326

Всего разделов: 8

Всего листов выписки: 475

19.09.2024г. № КУВИ-001/2024-234429078

Кадастровый номер:

78:34:0413501:1216

1	2	3	4	5
866	100952.03	110857.33	-	-
867	100951.97	110857.76	-	-
868	100951.91	110858.2	-	-
869	100951.84	110858.63	-	-
870	100951.78	110859.06	-	-
871	100951.72	110859.5	-	-
872	100951.66	110859.93	-	-
873	100951.61	110860.36	-	-
874	100951.55	110860.8	-	-
875	100951.49	110861.23	-	-
876	100951.44	110861.66	-	-
877	100951.38	110862.1	-	-
878	100951.33	110862.53	-	-
879	100951.28	110862.97	-	-
880	100951.23	110863.4	-	-
881	100951.18	110863.84	-	-
882	100951.13	110864.27	-	-
883	100951.08	110864.71	-	-
884	100951.03	110865.14	-	-
885	100950.99	110865.58	-	-
886	100950.94	110866.01	-	-
887	100950.9	110866.45	-	-
888	100950.86	110866.88	-	-
889	100950.81	110867.32	-	-
890	100950.77	110867.75	-	-
891	100950.73	110868.19	-	-
892	100950.69	110868.63	-	-
893	100950.66	110869.06	-	-
894	100950.62	110869.5	-	-



ДОКУМЕНТ ПОДПИСАН
ЭЛЕКТРОННОЙ ПОДПИСЬЮ

Сертификат: 009F0BDC181A023B64597F1E2579BEFB50

Владелец: ФЕДЕРАЛЬНАЯ СЛУЖБА ГОСУДАРСТВЕННОЙ

РЕГИСТРАЦИИ, КАДАСТРА И КАРТОГРАФИИ

Действителен: с 02.08.2024 по 26.10.2025

полное наименование должности

инициалы, фамилия

Земельный участок

вид объекта недвижимости

Лист № 41 раздела 4.2

Всего листов раздела 4.2: 326

Всего разделов: 8

Всего листов выписки: 475

19.09.2024г. № КУВИ-001/2024-234429078

Кадастровый номер:

78:34:0413501:1216

1	2	3	4	5
895	100950.58	110869.93	-	-
896	100950.55	110870.37	-	-
897	100950.51	110870.81	-	-
898	100950.48	110871.24	-	-
899	100950.45	110871.68	-	-
900	100950.42	110872.11	-	-
901	100950.39	110872.55	-	-
902	100950.36	110872.99	-	-
903	100950.33	110873.42	-	-
904	100950.3	110873.86	-	-
905	100950.28	110874.3	-	-
906	100950.25	110874.74	-	-
907	100950.23	110875.17	-	-
908	100950.21	110875.61	-	-
909	100950.18	110876.05	-	-
910	100950.16	110876.48	-	-
911	100950.14	110876.92	-	-
912	100950.13	110877.36	-	-
913	100950.11	110877.79	-	-
914	100950.09	110878.23	-	-
915	100950.07	110878.67	-	-
916	100950.06	110879.11	-	-
917	100950.05	110879.54	-	-
918	100950.03	110879.98	-	-
919	100950.02	110880.42	-	-
920	100950.01	110880.86	-	0.1
921	100950	110881.29	-	-
922	100949.99	110881.73	-	-
923	100949.98	110882.17	-	-



ДОКУМЕНТ ПОДПИСАН
ЭЛЕКТРОННОЙ ПОДПИСЬЮ

Сертификат: 009F0BDC181A023B64597F1E2579BEFB50

Владелец: ФЕДЕРАЛЬНАЯ СЛУЖБА ГОСУДАРСТВЕННОЙ

РЕГИСТРАЦИИ, КАДАСТРА И КАРТОГРАФИИ

Действителен: с 02.08.2024 по 26.10.2025

полное наименование должности

инициалы, фамилия

Земельный участок

вид объекта недвижимости

Лист № 42 раздела 4.2

Всего листов раздела 4.2: 326

Всего разделов: 8

Всего листов выписки: 475

19.09.2024г. № КУВИ-001/2024-234429078

Кадастровый номер:

78:34:0413501:1216

1	2	3	4	5
924	100949.98	110882.61	-	-
925	100949.97	110883.04	-	-
926	100949.97	110883.48	-	-
927	100949.96	110883.92	-	-
928	100949.96	110884.36	-	-
929	100949.96	110884.79	-	-
930	100949.96	110885.23	-	-
931	100949.96	110885.67	-	-
932	100949.96	110886.11	-	-
933	100949.96	110886.54	-	-
934	100949.96	110886.98	-	-
935	100949.97	110887.42	-	-
936	100949.97	110887.86	-	-
937	100949.98	110888.29	-	-
938	100949.99	110888.73	-	-
939	100950	110889.17	-	-
940	100950	110889.61	-	-
941	100950.02	110890.04	-	-
942	100950.03	110890.48	-	-
943	100950.04	110890.92	-	-
944	100950.05	110891.36	-	-
945	100950.07	110891.79	-	-
946	100950.08	110892.23	-	-
947	100950.1	110892.67	-	-
948	100950.12	110893.1	-	-
949	100950.13	110893.54	-	-
950	100950.15	110893.98	-	-
951	100950.17	110894.42	-	-
952	100950.2	110894.85	-	-



ДОКУМЕНТ ПОДПИСАН
ЭЛЕКТРОННОЙ ПОДПИСЬЮ

Сертификат: 009F0BDC181A023B64597F1E2579BEFB50

Владелец: ФЕДЕРАЛЬНАЯ СЛУЖБА ГОСУДАРСТВЕННОЙ

РЕГИСТРАЦИИ, КАДАСТРА И КАРТОГРАФИИ

Действителен: с 02.08.2024 по 26.10.2025

полное наименование должности

инициалы, фамилия

Земельный участок

вид объекта недвижимости

Лист № 43 раздела 4.2

Всего листов раздела 4.2: 326

Всего разделов: 8

Всего листов выписки: 475

19.09.2024г. № КУВИ-001/2024-234429078

Кадастровый номер:

78:34:0413501:1216

1	2	3	4	5
953	100950.22	110895.29	-	-
954	100950.24	110895.73	-	-
955	100950.27	110896.16	-	-
956	100950.29	110896.6	-	-
957	100950.32	110897.04	-	-
958	100950.34	110897.47	-	-
959	100950.37	110897.91	-	-
960	100950.4	110898.35	-	-
961	100950.43	110898.78	-	-
962	100950.46	110899.22	-	-
963	100950.5	110899.66	-	-
964	100950.53	110900.09	-	-
965	100950.56	110900.53	-	-
966	100950.6	110900.97	-	-
967	100950.64	110901.4	-	-
968	100950.67	110901.84	-	-
969	100950.71	110902.27	-	-
970	100950.75	110902.71	-	-
971	100950.79	110903.14	-	-
972	100950.83	110903.58	-	-
973	100950.88	110904.02	-	-
974	100950.92	110904.45	-	-
975	100950.96	110904.89	-	-
976	100951.01	110905.32	-	-
977	100951.06	110905.76	-	-
978	100951.1	110906.19	-	-
979	100951.15	110906.63	-	-
980	100951.2	110907.06	-	-
981	100951.25	110907.5	-	-



ДОКУМЕНТ ПОДПИСАН
ЭЛЕКТРОННОЙ ПОДПИСЬЮ

Сертификат: 009F0BDC181A023B64597F1E2579BEFB50

Владелец: ФЕДЕРАЛЬНАЯ СЛУЖБА ГОСУДАРСТВЕННОЙ

РЕГИСТРАЦИИ, КАДАСТРА И КАРТОГРАФИИ

Действителен: с 02.08.2024 по 26.10.2025

полное наименование должности

инициалы, фамилия

Земельный участок

вид объекта недвижимости

Лист № 44 раздела 4.2

Всего листов раздела 4.2: 326

Всего разделов: 8

Всего листов выписки: 475

19.09.2024г. № КУВИ-001/2024-234429078

Кадастровый номер:

78:34:0413501:1216

1	2	3	4	5
982	100951.3	110907.93	-	-
983	100951.36	110908.36	-	-
984	100951.41	110908.8	-	-
985	100951.46	110909.23	-	-
986	100951.52	110909.67	-	-
987	100951.58	110910.1	-	-
988	100951.63	110910.53	-	-
989	100951.69	110910.97	-	-
990	100951.75	110911.4	-	-
991	100951.81	110911.84	-	-
992	100951.87	110912.27	-	-
993	100951.94	110912.7	-	-
994	100952	110913.13	-	-
995	100952.06	110913.57	-	-
996	100952.13	110914	-	0.1
997	100952.16	110914.44	-	-
998	100952.19	110914.88	-	-
999	100952.22	110915.32	-	-
1000	100952.26	110915.76	-	-
1001	100952.31	110916.19	-	-
1002	100952.35	110916.63	-	-
1003	100952.41	110917.07	-	-
1004	100952.46	110917.5	-	-
1005	100952.52	110917.94	-	-
1006	100952.59	110918.37	-	-
1007	100952.66	110918.81	-	-
1008	100952.73	110919.24	-	-
1009	100952.81	110919.68	-	-
1010	100952.89	110920.11	-	-



ДОКУМЕНТ ПОДПИСАН
ЭЛЕКТРОННОЙ ПОДПИСЬЮ

Сертификат: 009F0BDC181A023B64597F1E2579BEFB50

Владелец: ФЕДЕРАЛЬНАЯ СЛУЖБА ГОСУДАРСТВЕННОЙ

РЕГИСТРАЦИИ, КАДАСТРА И КАРТОГРАФИИ

Действителен: с 02.08.2024 по 26.10.2025

полное наименование должности

инициалы, фамилия

Земельный участок

вид объекта недвижимости

Лист № 45 раздела 4.2

Всего листов раздела 4.2: 326

Всего разделов: 8

Всего листов выписки: 475

19.09.2024г. № КУВИ-001/2024-234429078

Кадастровый номер:

78:34:0413501:1216

1	2	3	4	5
1011	100952.98	110920.54	-	-
1012	100953.07	110920.97	-	-
1013	100953.16	110921.4	-	-
1014	100953.26	110921.83	-	-
1015	100953.36	110922.26	-	-
1016	100953.47	110922.68	-	-
1017	100953.58	110923.11	-	-
1018	100953.65	110923.36	-	0.1
1019	100953.82	110923.96	-	-
1020	100953.94	110924.38	-	-
1021	100954.07	110924.8	-	-
1022	100954.2	110925.22	-	-
1023	100954.34	110925.64	-	-
1024	100954.48	110926.06	-	-
1025	100954.62	110926.47	-	-
1026	100954.77	110926.89	-	-
1027	100954.92	110927.3	-	-
1028	100955.08	110927.71	-	-
1029	100955.24	110928.12	-	-
1030	100955.4	110928.53	-	-
1031	100955.57	110928.94	-	-
1032	100955.74	110929.34	-	-
1033	100955.91	110929.75	-	-
1034	100956.09	110930.15	-	-
1035	100956.28	110930.55	-	-
1036	100956.46	110930.95	-	-
1037	100956.66	110931.34	-	-
1038	100956.85	110931.74	-	-
1039	100957.05	110932.13	-	0.1



ДОКУМЕНТ ПОДПИСАН
ЭЛЕКТРОННОЙ ПОДПИСЬЮ

Сертификат: 009F0BDC181A023B64597F1E2579BEFB50

Владелец: ФЕДЕРАЛЬНАЯ СЛУЖБА ГОСУДАРСТВЕННОЙ

РЕГИСТРАЦИИ, КАДАСТРА И КАРТОГРАФИИ

Действителен: с 02.08.2024 по 26.10.2025

полное наименование должности

инициалы, фамилия

Земельный участок

вид объекта недвижимости

Лист № 46 раздела 4.2

Всего листов раздела 4.2: 326

Всего разделов: 8

Всего листов выписки: 475

19.09.2024г. № КУВИ-001/2024-234429078

Кадастровый номер:

78:34:0413501:1216

1	2	3	4	5
1040	100957.12	110933.17	-	0.1
1041	100955.73	110933.26	-	0.1
1042	100955.63	110939.59	-	0.1
1043	100954.62	110942.47	-	0.1
1044	100949.66	110946.22	-	0.1
1045	100945.35	110951.17	-	0.1
1046	100937.2	110958.39	-	0.1
1047	100934.18	110960.75	-	0.1
1048	100931.15	110963.12	-	0.1
1049	100930.21	110963.96	-	0.1
1050	100923.1	110964.56	-	0.1
1	100921.02	110966.06	-	-



ДОКУМЕНТ ПОДПИСАН
ЭЛЕКТРОННОЙ ПОДПИСЬЮ

Сертификат: 009F0BDC181A023B64597F1E2579BEFB50

Владелец: ФЕДЕРАЛЬНАЯ СЛУЖБА ГОСУДАРСТВЕННОЙ

РЕГИСТРАЦИИ, КАДАСТРА И КАРТОГРАФИИ

Действителен: с 02.08.2024 по 26.10.2025

полное наименование должности

инициалы, фамилия

Земельный участок			
вид объекта недвижимости			
Лист № 47 раздела 4.2	Всего листов раздела 4.2: 326	Всего разделов: 8	Всего листов выписки: 475

19.09.2024г. № КУВИ-001/2024-234429078

Кадастровый номер: 78:34:0413501:1216

Сведения о характерных точках границы части (частей) земельного участка				
Учетный номер части: 78:34:0413501:1216/10				
Система координат СК-1964				
Номер точки	Координаты, м		Описание закрепления на местности	Средняя квадратичная погрешность определения координат характерных точек границ земельного участка, м
	X	Y		
1	2	3	4	5
1	100893.53	111081.96	-	-
2	100897.67	111030.75	-	-
3	100897.78	111030.31	-	-
4	100899.56	111009.96	-	-
5	100899.67	111009.4	-	-
6	100899.79	111009.07	-	-
7	100900.56	111006.18	-	-
8	100900.68	111006.07	-	-
9	100901.9	111001.95	-	-
10	100902.01	111001.84	-	-
11	100903.45	110997.85	-	-
12	100902.47	111008.31	-	0.1
13	100894.35	111081.78	-	0.1
1	100893.53	111081.96	-	-

полное наименование должности	 ДОКУМЕНТ ПОДПИСАН ЭЛЕКТРОННОЙ ПОДПИСЬЮ	инициалы, фамилия
	Сертификат: 009F0BDC181A023B64597F1E2579BEFB50 Владелец: ФЕДЕРАЛЬНАЯ СЛУЖБА ГОСУДАРСТВЕННОЙ РЕГИСТРАЦИИ, КАДАСТРА И КАРТОГРАФИИ Действителен: с 02.08.2024 по 26.10.2025	

Земельный участок			
вид объекта недвижимости			

Лист № 48 раздела 4.2	Всего листов раздела 4.2: 326	Всего разделов: 8	Всего листов выписки: 475
-----------------------	-------------------------------	-------------------	---------------------------

19.09.2024г. № КУВИ-001/2024-234429078

Кадастровый номер: 78:34:0413501:1216

Сведения о характерных точках границы части (частей) земельного участка

Учетный номер части: 78:34:0413501:1216/11

Система координат СК-1964

Номер точки	Координаты, м		Описание закрепления на местности	Средняя квадратичная погрешность определения координат характерных точек границ земельного участка, м
	X	Y		
1	2	3	4	5
1	101016.59	110694.37	-	0.1
2	101016.58	110694.81	-	-
3	101016.57	110695.25	-	-
4	101016.55	110695.69	-	-
5	101016.54	110696.13	-	-
6	101016.52	110696.57	-	-
7	101016.5	110697.01	-	-
8	101016.48	110697.45	-	-
9	101016.46	110697.89	-	-
10	101016.44	110698.33	-	-
11	101016.42	110698.77	-	-
12	101016.39	110699.21	-	-
13	101016.37	110699.65	-	-
14	101016.34	110700.09	-	-
15	101016.31	110700.53	-	-
16	101016.28	110700.97	-	-
17	101016.25	110701.41	-	-
18	101016.22	110701.85	-	-
19	101016.19	110702.29	-	-
20	101016.15	110702.73	-	-
21	101016.11	110703.17	-	-
22	101016.08	110703.61	-	-
23	101016.04	110704.05	-	-
24	101016	110704.49	-	-



ДОКУМЕНТ ПОДПИСАН
ЭЛЕКТРОННОЙ ПОДПИСЬЮ

Сертификат: 009F0BDC181A023B64597F1E2579BEFB50

Владелец: ФЕДЕРАЛЬНАЯ СЛУЖБА ГОСУДАРСТВЕННОЙ

РЕГИСТРАЦИИ, КАДАСТРА И КАРТОГРАФИИ

Действителен: с 02.08.2024 по 26.10.2025

полное наименование должности

инициалы, фамилия

Земельный участок

вид объекта недвижимости

Лист № 49 раздела 4.2

Всего листов раздела 4.2: 326

Всего разделов: 8

Всего листов выписки: 475

19.09.2024г. № КУВИ-001/2024-234429078

Кадастровый номер:

78:34:0413501:1216

1	2	3	4	5
25	101015.96	110704.93	-	-
26	101015.91	110705.36	-	-
27	101015.87	110705.8	-	-
28	101015.83	110706.24	-	-
29	101015.78	110706.68	-	-
30	101015.73	110707.12	-	-
31	101015.66	110707.75	-	0.1
32	101015.63	110707.99	-	-
33	101015.58	110708.43	-	-
34	101015.53	110708.87	-	-
35	101015.47	110709.31	-	-
36	101015.42	110709.74	-	-
37	101015.36	110710.18	-	-
38	101015.3	110710.62	-	-
39	101015.24	110711.05	-	-
40	101015.18	110711.49	-	-
41	101015.12	110711.93	-	-
42	101015.06	110712.36	-	-
43	101014.99	110712.8	-	-
44	101014.93	110713.24	-	-
45	101014.86	110713.67	-	-
46	101014.79	110714.11	-	-
47	101014.72	110714.54	-	-
48	101014.65	110714.98	-	-
49	101014.58	110715.41	-	-
50	101014.5	110715.85	-	-
51	101014.43	110716.28	-	-
52	101014.35	110716.71	-	-
53	101014.28	110717.15	-	-



ДОКУМЕНТ ПОДПИСАН
ЭЛЕКТРОННОЙ ПОДПИСЬЮ

Сертификат: 009F0BDC181A023B64597F1E2579BEFB50

Владелец: ФЕДЕРАЛЬНАЯ СЛУЖБА ГОСУДАРСТВЕННОЙ

РЕГИСТРАЦИИ, КАДАСТРА И КАРТОГРАФИИ

Действителен: с 02.08.2024 по 26.10.2025

полное наименование должности

инициалы, фамилия

Земельный участок

вид объекта недвижимости

Лист № 50 раздела 4.2

Всего листов раздела 4.2: 326

Всего разделов: 8

Всего листов выписки: 475

19.09.2024г. № КУВИ-001/2024-234429078

Кадастровый номер:

78:34:0413501:1216

1	2	3	4	5
54	101014.2	110717.58	-	-
55	101014.12	110718.01	-	-
56	101014.04	110718.45	-	-
57	101013.95	110718.88	-	-
58	101013.87	110719.31	-	-
59	101013.78	110719.75	-	-
60	101013.7	110720.18	-	-
61	101013.61	110720.61	-	0.1
62	101013.43	110721.01	-	-
63	101013.24	110721.4	-	-
64	101013.04	110721.79	-	-
65	101012.84	110722.18	-	-
66	101012.62	110722.55	-	-
67	101012.39	110722.93	-	-
68	101012.15	110723.29	-	-
69	101011.9	110723.65	-	-
70	101011.65	110724.01	-	-
71	101011.47	110724.24	-	0.1
72	101011.11	110724.69	-	-
73	101010.82	110725.03	-	-
74	101010.53	110725.35	-	-
75	101010.23	110725.67	-	-
76	101009.92	110725.98	-	-
77	101009.61	110726.28	-	-
78	101009.28	110726.58	-	-
79	101008.95	110726.86	-	0.1
80	101008.64	110727.17	-	-
81	101008.32	110727.48	-	-
82	101008.02	110727.8	-	-



ДОКУМЕНТ ПОДПИСАН
ЭЛЕКТРОННОЙ ПОДПИСЬЮ

Сертификат: 009F0BDC181A023B64597F1E2579BEFB50

Владелец: ФЕДЕРАЛЬНАЯ СЛУЖБА ГОСУДАРСТВЕННОЙ

РЕГИСТРАЦИИ, КАДАСТРА И КАРТОГРАФИИ

Действителен: с 02.08.2024 по 26.10.2025

полное наименование должности

инициалы, фамилия

Земельный участок

вид объекта недвижимости

Лист № 51 раздела 4.2

Всего листов раздела 4.2: 326

Всего разделов: 8

Всего листов выписки: 475

19.09.2024г. № КУВИ-001/2024-234429078

Кадастровый номер:

78:34:0413501:1216

1	2	3	4	5
83	101007.72	110728.12	-	-
84	101007.42	110728.44	-	-
85	101007.12	110728.77	-	-
86	101006.83	110729.1	-	-
87	101006.54	110729.44	-	-
88	101006.26	110729.78	-	-
89	101005.98	110730.12	-	-
90	101005.71	110730.46	-	-
91	101005.44	110730.81	-	-
92	101005.17	110731.16	-	-
93	101004.91	110731.52	-	-
94	101004.65	110731.88	-	-
95	101004.5	110732.09	-	0.1
96	101004.15	110732.6	-	-
97	101003.9	110732.97	-	-
98	101003.66	110733.34	-	-
99	101003.43	110733.71	-	-
100	101003.2	110734.09	-	-
101	101002.97	110734.47	-	-
102	101002.75	110734.85	-	-
103	101002.53	110735.23	-	-
104	101002.32	110735.62	-	-
105	101002.11	110736.01	-	-
106	101001.91	110736.4	-	-
107	101001.71	110736.79	-	-
108	101001.52	110737.19	-	-
109	101001.33	110737.59	-	0.1
110	100995.91	110744.83	-	0.1
111	100995.66	110745.2	-	-



ДОКУМЕНТ ПОДПИСАН
ЭЛЕКТРОННОЙ ПОДПИСЬЮ

Сертификат: 009F0BDC181A023B64597F1E2579BEFB50

Владелец: ФЕДЕРАЛЬНАЯ СЛУЖБА ГОСУДАРСТВЕННОЙ

РЕГИСТРАЦИИ, КАДАСТРА И КАРТОГРАФИИ

Действителен: с 02.08.2024 по 26.10.2025

полное наименование должности

инициалы, фамилия

Земельный участок

вид объекта недвижимости

Лист № 52 раздела 4.2

Всего листов раздела 4.2: 326

Всего разделов: 8

Всего листов выписки: 475

19.09.2024г. № КУВИ-001/2024-234429078

Кадастровый номер:

78:34:0413501:1216

1	2	3	4	5
112	100995.42	110745.58	-	-
113	100995.19	110745.96	-	-
114	100994.96	110746.34	-	-
115	100994.74	110746.72	-	-
116	100994.52	110747.11	-	-
117	100994.31	110747.51	-	-
118	100994.11	110747.9	-	-
119	100993.91	110748.3	-	-
120	100993.72	110748.71	-	-
121	100993.54	110749.11	-	-
122	100993.36	110749.52	-	-
123	100993.19	110749.93	-	-
124	100993.05	110750.28	-	0.1
125	100992.87	110750.76	-	-
126	100992.72	110751.18	-	-
127	100992.57	110751.6	-	-
128	100992.43	110752.03	-	-
129	100992.3	110752.45	-	-
130	100992.18	110752.88	-	-
131	100992.06	110753.31	-	-
132	100991.95	110753.74	-	-
133	100991.85	110754.18	-	-
134	100991.75	110754.61	-	-
135	100991.66	110755.05	-	-
136	100991.58	110755.49	-	-
137	100991.51	110755.93	-	-
138	100991.44	110756.37	-	-
139	100991.38	110756.81	-	-
140	100991.32	110757.25	-	-



ДОКУМЕНТ ПОДПИСАН
ЭЛЕКТРОННОЙ ПОДПИСЬЮ

Сертификат: 009F0BDC181A023B64597F1E2579BEFB50

Владелец: ФЕДЕРАЛЬНАЯ СЛУЖБА ГОСУДАРСТВЕННОЙ

РЕГИСТРАЦИИ, КАДАСТРА И КАРТОГРАФИИ

Действителен: с 02.08.2024 по 26.10.2025

полное наименование должности

инициалы, фамилия

Земельный участок

вид объекта недвижимости

Лист № 53 раздела 4.2

Всего листов раздела 4.2: 326

Всего разделов: 8

Всего листов выписки: 475

19.09.2024г. № КУВИ-001/2024-234429078

Кадастровый номер:

78:34:0413501:1216

1	2	3	4	5
141	100991.28	110757.69	-	-
142	100991.24	110758.14	-	-
143	100991.2	110758.58	-	-
144	100991.18	110759.03	-	-
145	100991.16	110759.47	-	-
146	100991.15	110759.92	-	-
147	100991.14	110760.36	-	-
148	100991.15	110760.81	-	-
149	100991.16	110761.26	-	-
150	100991.17	110761.7	-	-
151	100991.2	110762.15	-	-
152	100991.23	110762.59	-	0.1
153	100991.21	110763.03	-	-
154	100991.18	110763.47	-	-
155	100991.15	110763.91	-	-
156	100991.12	110764.35	-	-
157	100991.09	110764.79	-	-
158	100991.06	110765.23	-	-
159	100991.02	110765.67	-	-
160	100990.99	110766.11	-	-
161	100990.95	110766.54	-	-
162	100990.91	110766.98	-	-
163	100990.86	110767.42	-	-
164	100990.82	110767.86	-	-
165	100990.77	110768.3	-	-
166	100990.72	110768.74	-	-
167	100990.67	110769.17	-	-
168	100990.62	110769.61	-	-
169	100990.56	110770.05	-	-



ДОКУМЕНТ ПОДПИСАН
ЭЛЕКТРОННОЙ ПОДПИСЬЮ

Сертификат: 009F0BDC181A023B64597F1E2579BEFB50

Владелец: ФЕДЕРАЛЬНАЯ СЛУЖБА ГОСУДАРСТВЕННОЙ

РЕГИСТРАЦИИ, КАДАСТРА И КАРТОГРАФИИ

Действителен: с 02.08.2024 по 26.10.2025

полное наименование должности

инициалы, фамилия

Земельный участок

вид объекта недвижимости

Лист № 54 раздела 4.2

Всего листов раздела 4.2: 326

Всего разделов: 8

Всего листов выписки: 475

19.09.2024г. № КУВИ-001/2024-234429078

Кадастровый номер:

78:34:0413501:1216

1	2	3	4	5
170	100990.51	110770.48	-	-
171	100990.45	110770.92	-	-
172	100990.39	110771.36	-	-
173	100990.32	110771.79	-	-
174	100990.26	110772.23	-	-
175	100990.19	110772.67	-	-
176	100990.13	110773.1	-	-
177	100990.06	110773.54	-	-
178	100989.97	110774.05	-	0.1
179	100989.91	110774.4	-	-
180	100989.83	110774.84	-	-
181	100989.76	110775.27	-	-
182	100989.68	110775.71	-	-
183	100989.59	110776.14	-	-
184	100989.51	110776.57	-	-
185	100989.43	110777	-	-
186	100989.34	110777.43	-	-
187	100989.25	110777.87	-	-
188	100989.16	110778.3	-	-
189	100989.06	110778.73	-	-
190	100988.97	110779.16	-	-
191	100988.87	110779.59	-	-
192	100988.77	110780.02	-	-
193	100988.67	110780.45	-	-
194	100988.57	110780.87	-	-
195	100988.47	110781.3	-	-
196	100988.36	110781.73	-	-
197	100988.25	110782.16	-	-
198	100988.14	110782.58	-	-



ДОКУМЕНТ ПОДПИСАН
ЭЛЕКТРОННОЙ ПОДПИСЬЮ

Сертификат: 009F0BDC181A023B64597F1E2579BEFB50

Владелец: ФЕДЕРАЛЬНАЯ СЛУЖБА ГОСУДАРСТВЕННОЙ

РЕГИСТРАЦИИ, КАДАСТРА И КАРТОГРАФИИ

Действителен: с 02.08.2024 по 26.10.2025

полное наименование должности

инициалы, фамилия

Земельный участок

вид объекта недвижимости

Лист № 55 раздела 4.2

Всего листов раздела 4.2: 326

Всего разделов: 8

Всего листов выписки: 475

19.09.2024г. № КУВИ-001/2024-234429078

Кадастровый номер:

78:34:0413501:1216

1	2	3	4	5
199	100988.03	110783.01	-	-
200	100987.92	110783.43	-	-
201	100987.8	110783.86	-	0.1
202	100981.93	110800.72	-	0.1
203	100978.57	110813.5	-	0.1
204	100978.96	110813.76	-	-
205	100979.38	110813.97	-	-
206	100979.82	110814.13	-	-
207	100980.24	110814.24	-	0.1
208	100980.74	110814.31	-	-
209	100981.21	110814.32	-	-
210	100981.68	110814.28	-	-
211	100982.14	110814.19	-	-
212	100982.59	110814.05	-	0.1
213	100982.71	110813.63	-	-
214	100982.83	110813.2	-	-
215	100982.94	110812.78	-	-
216	100983.06	110812.36	-	-
217	100983.18	110811.94	-	-
218	100983.29	110811.51	-	-
219	100983.41	110811.09	-	-
220	100983.52	110810.67	-	-
221	100983.64	110810.24	-	-
222	100983.75	110809.82	-	-
223	100983.87	110809.39	-	-
224	100983.98	110808.97	-	-
225	100984.1	110808.55	-	-
226	100984.21	110808.12	-	-
227	100984.32	110807.7	-	-



ДОКУМЕНТ ПОДПИСАН
ЭЛЕКТРОННОЙ ПОДПИСЬЮ

Сертификат: 009F0BDC181A023B64597F1E2579BEFB50

Владелец: ФЕДЕРАЛЬНАЯ СЛУЖБА ГОСУДАРСТВЕННОЙ

РЕГИСТРАЦИИ, КАДАСТРА И КАРТОГРАФИИ

Действителен: с 02.08.2024 по 26.10.2025

полное наименование должности

инициалы, фамилия

Земельный участок

вид объекта недвижимости

Лист № 56 раздела 4.2

Всего листов раздела 4.2: 326

Всего разделов: 8

Всего листов выписки: 475

19.09.2024г. № КУВИ-001/2024-234429078

Кадастровый номер:

78:34:0413501:1216

1	2	3	4	5
228	100984.44	110807.28	-	-
229	100984.55	110806.85	-	-
230	100984.66	110806.43	-	-
231	100984.77	110806	-	-
232	100984.89	110805.58	-	-
233	100985	110805.15	-	-
234	100985.11	110804.73	-	-
235	100985.22	110804.3	-	-
236	100985.33	110803.88	-	-
237	100985.44	110803.46	-	-
238	100985.55	110803.03	-	-
239	100985.66	110802.61	-	-
240	100985.77	110802.18	-	-
241	100985.88	110801.75	-	0.1
242	100985.99	110801.33	-	-
243	100986.1	110800.9	-	-
244	100986.2	110800.48	-	-
245	100986.31	110800.05	-	-
246	100986.42	110799.63	-	-
247	100986.53	110799.2	-	-
248	100986.63	110798.78	-	-
249	100986.74	110798.35	-	-
250	100986.85	110797.93	-	-
251	100986.95	110797.5	-	-
252	100987.06	110797.07	-	-
253	100987.16	110796.65	-	-
254	100987.27	110796.22	-	-
255	100987.37	110795.8	-	-
256	100987.48	110795.37	-	-



ДОКУМЕНТ ПОДПИСАН
ЭЛЕКТРОННОЙ ПОДПИСЬЮ

Сертификат: 009F0BDC181A023B64597F1E2579BEFB50

Владелец: ФЕДЕРАЛЬНАЯ СЛУЖБА ГОСУДАРСТВЕННОЙ

РЕГИСТРАЦИИ, КАДАСТРА И КАРТОГРАФИИ

Действителен: с 02.08.2024 по 26.10.2025

полное наименование должности

инициалы, фамилия

Земельный участок

вид объекта недвижимости

Лист № 57 раздела 4.2

Всего листов раздела 4.2: 326

Всего разделов: 8

Всего листов выписки: 475

19.09.2024г. № КУВИ-001/2024-234429078

Кадастровый номер:

78:34:0413501:1216

1	2	3	4	5
257	100987.58	110794.94	-	-
258	100987.69	110794.52	-	-
259	100987.79	110794.09	-	-
260	100987.89	110793.66	-	-
261	100987.99	110793.24	-	-
262	100988.1	110792.81	-	-
263	100988.2	110792.38	-	-
264	100988.3	110791.96	-	-
265	100988.4	110791.53	-	-
266	100988.5	110791.1	-	-
267	100988.6	110790.68	-	-
268	100988.71	110790.25	-	-
269	100988.81	110789.82	-	-
270	100988.91	110789.39	-	-
271	100989.01	110788.97	-	-
272	100989.1	110788.54	-	-
273	100989.2	110788.11	-	-
274	100989.3	110787.68	-	-
275	100989.4	110787.26	-	-
276	100989.5	110786.83	-	-
277	100989.6	110786.4	-	-
278	100989.69	110785.97	-	-
279	100989.79	110785.54	-	-
280	100989.89	110785.12	-	-
281	100989.99	110784.69	-	-
282	100990.08	110784.26	-	-
283	100990.18	110783.83	-	-
284	100990.27	110783.4	-	-
285	100990.37	110782.97	-	-



ДОКУМЕНТ ПОДПИСАН
ЭЛЕКТРОННОЙ ПОДПИСЬЮ

Сертификат: 009F0BDC181A023B64597F1E2579BEFB50

Владелец: ФЕДЕРАЛЬНАЯ СЛУЖБА ГОСУДАРСТВЕННОЙ

РЕГИСТРАЦИИ, КАДАСТРА И КАРТОГРАФИИ

Действителен: с 02.08.2024 по 26.10.2025

полное наименование должности

инициалы, фамилия

Земельный участок

вид объекта недвижимости

Лист № 58 раздела 4.2

Всего листов раздела 4.2: 326

Всего разделов: 8

Всего листов выписки: 475

19.09.2024г. № КУВИ-001/2024-234429078

Кадастровый номер:

78:34:0413501:1216

1	2	3	4	5
286	100990.46	110782.55	-	-
287	100990.56	110782.12	-	-
288	100990.65	110781.69	-	-
289	100990.75	110781.26	-	-
290	100990.84	110780.83	-	-
291	100990.93	110780.4	-	-
292	100991.03	110779.97	-	-
293	100991.12	110779.55	-	-
294	100991.21	110779.12	-	-
295	100991.3	110778.69	-	-
296	100991.4	110778.26	-	-
297	100991.49	110777.83	-	-
298	100991.58	110777.4	-	-
299	100991.67	110776.97	-	0.1
300	100991.74	110776.53	-	-
301	100991.81	110776.09	-	-
302	100991.87	110775.65	-	-
303	100991.94	110775.21	-	-
304	100992.01	110774.78	-	-
305	100992.08	110774.34	-	-
306	100992.15	110773.9	-	-
307	100992.23	110773.46	-	-
308	100992.3	110773.02	-	-
309	100992.37	110772.58	-	-
310	100992.44	110772.15	-	-
311	100992.52	110771.71	-	-
312	100992.59	110771.27	-	-
313	100992.66	110770.83	-	-
314	100992.74	110770.39	-	-



ДОКУМЕНТ ПОДПИСАН
ЭЛЕКТРОННОЙ ПОДПИСЬЮ

Сертификат: 009F0BDC181A023B64597F1E2579BEFB50

Владелец: ФЕДЕРАЛЬНАЯ СЛУЖБА ГОСУДАРСТВЕННОЙ

РЕГИСТРАЦИИ, КАДАСТРА И КАРТОГРАФИИ

Действителен: с 02.08.2024 по 26.10.2025

полное наименование должности

инициалы, фамилия

Земельный участок

вид объекта недвижимости

Лист № 59 раздела 4.2

Всего листов раздела 4.2: 326

Всего разделов: 8

Всего листов выписки: 475

19.09.2024г. № КУВИ-001/2024-234429078

Кадастровый номер:

78:34:0413501:1216

1	2	3	4	5
315	100992.81	110769.96	-	-
316	100992.89	110769.52	-	-
317	100992.93	110769.29	-	0.1
318	100993.04	110768.64	-	-
319	100993.12	110768.2	-	-
320	100993.2	110767.77	-	-
321	100993.28	110767.33	-	-
322	100993.36	110766.89	-	-
323	100993.44	110766.46	-	-
324	100993.52	110766.02	-	-
325	100993.6	110765.58	-	-
326	100993.68	110765.15	-	-
327	100993.76	110764.71	-	-
328	100993.84	110764.27	-	-
329	100993.92	110763.84	-	-
330	100994.01	110763.4	-	-
331	100994.09	110762.96	-	-
332	100994.17	110762.53	-	-
333	100994.26	110762.09	-	-
334	100994.34	110761.65	-	-
335	100994.43	110761.22	-	-
336	100994.51	110760.78	-	-
337	100994.6	110760.35	-	-
338	100994.69	110759.91	-	-
339	100994.77	110759.48	-	-
340	100994.86	110759.04	-	-
341	100994.95	110758.61	-	-
342	100995.04	110758.17	-	0.1
343	100995.14	110757.74	-	-



ДОКУМЕНТ ПОДПИСАН
ЭЛЕКТРОННОЙ ПОДПИСЬЮ

Сертификат: 009F0BDC181A023B64597F1E2579BEFB50

Владелец: ФЕДЕРАЛЬНАЯ СЛУЖБА ГОСУДАРСТВЕННОЙ

РЕГИСТРАЦИИ, КАДАСТРА И КАРТОГРАФИИ

Действителен: с 02.08.2024 по 26.10.2025

полное наименование должности

инициалы, фамилия

Земельный участок

вид объекта недвижимости

Лист № 60 раздела 4.2

Всего листов раздела 4.2: 326

Всего разделов: 8

Всего листов выписки: 475

19.09.2024г. № КУВИ-001/2024-234429078

Кадастровый номер:

78:34:0413501:1216

1	2	3	4	5
344	100995.25	110757.32	-	-
345	100995.36	110756.9	-	-
346	100995.48	110756.47	-	-
347	100995.6	110756.05	-	-
348	100995.72	110755.63	-	-
349	100995.85	110755.21	-	-
350	100995.98	110754.8	-	-
351	100996.11	110754.38	-	-
352	100996.25	110753.97	-	-
353	100996.4	110753.55	-	-
354	100996.55	110753.14	-	-
355	100996.7	110752.73	-	-
356	100996.86	110752.32	-	-
357	100997.02	110751.91	-	-
358	100997.18	110751.51	-	-
359	100997.35	110751.1	-	-
360	100997.52	110750.7	-	-
361	100997.7	110750.3	-	-
362	100997.88	110749.9	-	-
363	100998.06	110749.5	-	-
364	100998.25	110749.11	-	-
365	100998.44	110748.72	-	-
366	100998.64	110748.32	-	-
367	100998.84	110747.93	-	-
368	100999.04	110747.55	-	-
369	100999.25	110747.16	-	-
370	100999.46	110746.78	-	-
371	100999.67	110746.4	-	-
372	100999.89	110746.02	-	-



ДОКУМЕНТ ПОДПИСАН
ЭЛЕКТРОННОЙ ПОДПИСЬЮ

Сертификат: 009F0BDC181A023B64597F1E2579BEFB50

Владелец: ФЕДЕРАЛЬНАЯ СЛУЖБА ГОСУДАРСТВЕННОЙ

РЕГИСТРАЦИИ, КАДАСТРА И КАРТОГРАФИИ

Действителен: с 02.08.2024 по 26.10.2025

полное наименование должности

инициалы, фамилия

Земельный участок

вид объекта недвижимости

Лист № 61 раздела 4.2

Всего листов раздела 4.2: 326

Всего разделов: 8

Всего листов выписки: 475

19.09.2024г. № КУВИ-001/2024-234429078

Кадастровый номер:

78:34:0413501:1216

1	2	3	4	5
373	101000.11	110745.64	-	-
374	101000.34	110745.27	-	-
375	101000.61	110744.83	-	0.1
376	101000.8	110744.52	-	-
377	101001.04	110744.15	-	-
378	101001.28	110743.79	-	-
379	101001.53	110743.43	-	-
380	101001.77	110743.06	-	-
381	101002.03	110742.71	-	-
382	101002.28	110742.35	-	-
383	101002.54	110742	-	-
384	101002.8	110741.65	-	-
385	101003.07	110741.3	-	-
386	101003.33	110740.95	-	-
387	101003.61	110740.61	-	-
388	101003.88	110740.27	-	-
389	101004.16	110739.93	-	-
390	101004.44	110739.6	-	-
391	101004.73	110739.27	-	-
392	101005.02	110738.94	-	-
393	101005.31	110738.61	-	0.1
394	101005.6	110738.28	-	-
395	101005.89	110737.95	-	-
396	101006.18	110737.62	-	-
397	101006.47	110737.28	-	-
398	101006.76	110736.95	-	-
399	101007.04	110736.61	-	-
400	101007.33	110736.27	-	-
401	101007.61	110735.93	-	-



ДОКУМЕНТ ПОДПИСАН
ЭЛЕКТРОННОЙ ПОДПИСЬЮ

Сертификат: 009F0BDC181A023B64597F1E2579BEFB50

Владелец: ФЕДЕРАЛЬНАЯ СЛУЖБА ГОСУДАРСТВЕННОЙ

РЕГИСТРАЦИИ, КАДАСТРА И КАРТОГРАФИИ

Действителен: с 02.08.2024 по 26.10.2025

полное наименование должности

инициалы, фамилия

Земельный участок

вид объекта недвижимости

Лист № 62 раздела 4.2

Всего листов раздела 4.2: 326

Всего разделов: 8

Всего листов выписки: 475

19.09.2024г. № КУВИ-001/2024-234429078

Кадастровый номер:

78:34:0413501:1216

1	2	3	4	5
402	101007.89	110735.59	-	-
403	101008.16	110735.25	-	-
404	101008.44	110734.91	-	-
405	101008.72	110734.56	-	-
406	101008.99	110734.21	-	-
407	101009.26	110733.87	-	-
408	101009.53	110733.52	-	-
409	101009.8	110733.17	-	-
410	101010.06	110732.82	-	-
411	101010.33	110732.46	-	-
412	101010.59	110732.11	-	-
413	101010.85	110731.75	-	-
414	101011.11	110731.4	-	-
415	101011.37	110731.04	-	-
416	101011.63	110730.68	-	-
417	101011.88	110730.32	-	-
418	101012.13	110729.96	-	-
419	101012.38	110729.59	-	-
420	101012.63	110729.23	-	-
421	101012.88	110728.87	-	-
422	101013.12	110728.5	-	-
423	101013.37	110728.13	-	-
424	101013.61	110727.76	-	-
425	101013.85	110727.39	-	-
426	101014.09	110727.02	-	-
427	101014.38	110726.56	-	0.1
428	101014.56	110726.28	-	-
429	101014.79	110725.9	-	-
430	101015.02	110725.52	-	-



ДОКУМЕНТ ПОДПИСАН
ЭЛЕКТРОННОЙ ПОДПИСЬЮ

Сертификат: 009F0BDC181A023B64597F1E2579BEFB50

Владелец: ФЕДЕРАЛЬНАЯ СЛУЖБА ГОСУДАРСТВЕННОЙ

РЕГИСТРАЦИИ, КАДАСТРА И КАРТОГРАФИИ

Действителен: с 02.08.2024 по 26.10.2025

полное наименование должности

инициалы, фамилия

Земельный участок

вид объекта недвижимости

Лист № 63 раздела 4.2

Всего листов раздела 4.2: 326

Всего разделов: 8

Всего листов выписки: 475

19.09.2024г. № КУВИ-001/2024-234429078

Кадастровый номер:

78:34:0413501:1216

1	2	3	4	5
431	101015.25	110725.15	-	-
432	101015.48	110724.77	-	-
433	101015.7	110724.39	-	-
434	101015.93	110724.01	-	-
435	101016.15	110723.63	-	-
436	101016.37	110723.25	-	-
437	101016.59	110722.86	-	-
438	101016.8	110722.48	-	-
439	101017.02	110722.09	-	-
440	101017.23	110721.71	-	-
441	101017.44	110721.32	-	0.1
442	101017.56	110720.9	-	-
443	101017.67	110720.48	-	-
444	101017.79	110720.06	-	-
445	101017.9	110719.63	-	-
446	101018.01	110719.21	-	-
447	101018.12	110718.79	-	-
448	101018.22	110718.36	-	-
449	101018.32	110717.94	-	-
450	101018.42	110717.51	-	-
451	101018.52	110717.09	-	-
452	101018.62	110716.66	-	-
453	101018.71	110716.23	-	-
454	101018.8	110715.81	-	-
455	101018.89	110715.38	-	-
456	101018.98	110714.95	-	-
457	101019.06	110714.52	-	-
458	101019.14	110714.09	-	-
459	101019.22	110713.66	-	-



ДОКУМЕНТ ПОДПИСАН
ЭЛЕКТРОННОЙ ПОДПИСЬЮ

Сертификат: 009F0BDC181A023B64597F1E2579BEFB50

Владелец: ФЕДЕРАЛЬНАЯ СЛУЖБА ГОСУДАРСТВЕННОЙ

РЕГИСТРАЦИИ, КАДАСТРА И КАРТОГРАФИИ

Действителен: с 02.08.2024 по 26.10.2025

полное наименование должности

инициалы, фамилия

Земельный участок

вид объекта недвижимости

Лист № 64 раздела 4.2

Всего листов раздела 4.2: 326

Всего разделов: 8

Всего листов выписки: 475

19.09.2024г. № КУВИ-001/2024-234429078

Кадастровый номер:

78:34:0413501:1216

1	2	3	4	5
460	101019.3	110713.23	-	-
461	101019.37	110712.8	-	-
462	101019.45	110712.37	-	-
463	101019.52	110711.94	-	-
464	101019.59	110711.51	-	-
465	101019.65	110711.08	-	-
466	101019.71	110710.64	-	-
467	101019.78	110710.21	-	-
468	101019.83	110709.78	-	-
469	101019.89	110709.34	-	-
470	101019.94	110708.91	-	-
471	101020	110708.48	-	-
472	101020.05	110708.04	-	-
473	101020.09	110707.61	-	-
474	101020.14	110707.17	-	-
475	101020.18	110706.74	-	-
476	101020.22	110706.3	-	-
477	101020.26	110705.87	-	-
478	101020.29	110705.43	-	-
479	101020.33	110705	-	-
480	101020.36	110704.56	-	-
481	101020.39	110704.05	-	0.1
482	101020.41	110703.69	-	-
483	101020.44	110703.25	-	-
484	101020.46	110702.82	-	-
485	101020.48	110702.38	-	-
486	101020.49	110701.94	-	-
487	101020.51	110701.51	-	-
488	101020.52	110701.07	-	-



ДОКУМЕНТ ПОДПИСАН
ЭЛЕКТРОННОЙ ПОДПИСЬЮ

Сертификат: 009F0BDC181A023B64597F1E2579BEFB50

Владелец: ФЕДЕРАЛЬНАЯ СЛУЖБА ГОСУДАРСТВЕННОЙ

РЕГИСТРАЦИИ, КАДАСТРА И КАРТОГРАФИИ

Действителен: с 02.08.2024 по 26.10.2025

полное наименование должности

инициалы, фамилия

Земельный участок

вид объекта недвижимости

Лист № 65 раздела 4.2

Всего листов раздела 4.2: 326

Всего разделов: 8

Всего листов выписки: 475

19.09.2024г. № КУВИ-001/2024-234429078

Кадастровый номер:

78:34:0413501:1216

1	2	3	4	5
489	101020.53	110700.63	-	-
490	101020.54	110700.19	-	-
491	101020.54	110699.76	-	-
492	101020.54	110699.32	-	-
493	101020.54	110698.88	-	-
494	101020.54	110698.45	-	-
495	101020.54	110698.01	-	-
496	101020.53	110697.57	-	-
497	101020.52	110697.14	-	-
498	101020.51	110696.7	-	-
499	101020.49	110696.26	-	-
500	101020.48	110695.83	-	-
501	101020.46	110695.39	-	-
502	101020.44	110694.95	-	-
503	101020.42	110694.52	-	-
504	101020.39	110694.08	-	0.1
1	101016.59	110694.37	-	0.1
1	101011.61	110693.42	-	-
2	101011.71	110692.99	-	-
3	101011.85	110692.56	-	-
4	101012.03	110692.16	-	-
5	101012.24	110691.76	-	-
6	101012.48	110691.39	-	-
7	101012.76	110691.05	-	-
8	101012.95	110690.84	-	-
9	101013.4	110690.43	-	-
10	101013.76	110690.16	-	-
11	101014.14	110689.93	-	-
12	101014.54	110689.74	-	-



ДОКУМЕНТ ПОДПИСАН
ЭЛЕКТРОННОЙ ПОДПИСЬЮ

Сертификат: 009F0BDC181A023B64597F1E2579BEFB50

Владелец: ФЕДЕРАЛЬНАЯ СЛУЖБА ГОСУДАРСТВЕННОЙ

РЕГИСТРАЦИИ, КАДАСТРА И КАРТОГРАФИИ

Действителен: с 02.08.2024 по 26.10.2025

полное наименование должности

инициалы, фамилия

Земельный участок

вид объекта недвижимости

Лист № 66 раздела 4.2

Всего листов раздела 4.2: 326

Всего разделов: 8

Всего листов выписки: 475

19.09.2024г. № КУВИ-001/2024-234429078

Кадастровый номер:

78:34:0413501:1216

1	2	3	4	5
13	101014.95	110689.57	-	-
14	101015.38	110689.45	-	-
15	101020.84	110689.03	-	-
16	101021.28	110689.09	-	-
17	101021.72	110689.19	-	-
18	101022.15	110689.33	-	-
19	101022.56	110689.5	-	-
20	101022.96	110689.71	-	-
21	101023.33	110689.96	-	-
22	101023.68	110690.23	-	-
23	101024.01	110690.54	-	-
24	101024.18	110690.72	-	-
25	101024.58	110691.23	-	-
26	101024.81	110691.61	-	-
27	101025.02	110692.01	-	-
28	101025.18	110692.43	-	-
29	101025.31	110692.86	-	-
30	101025.4	110693.3	-	-
31	101025.45	110693.74	-	-
32	101025.46	110694.19	-	-
33	101025.43	110694.64	-	-
34	101025.45	110695.08	-	-
35	101025.47	110695.53	-	-
36	101025.49	110695.97	-	-
37	101025.5	110696.41	-	-
38	101025.51	110696.85	-	-
39	101025.52	110697.3	-	-
40	101025.53	110697.74	-	-
41	101025.54	110698.18	-	-



ДОКУМЕНТ ПОДПИСАН
ЭЛЕКТРОННОЙ ПОДПИСЬЮ

Сертификат: 009F0BDC181A023B64597F1E2579BEFB50

Владелец: ФЕДЕРАЛЬНАЯ СЛУЖБА ГОСУДАРСТВЕННОЙ

РЕГИСТРАЦИИ, КАДАСТРА И КАРТОГРАФИИ

Действителен: с 02.08.2024 по 26.10.2025

полное наименование должности

инициалы, фамилия

Земельный участок

вид объекта недвижимости

Лист № 67 раздела 4.2

Всего листов раздела 4.2: 326

Всего разделов: 8

Всего листов выписки: 475

19.09.2024г. № КУВИ-001/2024-234429078

Кадастровый номер:

78:34:0413501:1216

1	2	3	4	5
42	101025.54	110698.63	-	-
43	101025.54	110699.07	-	-
44	101025.54	110699.51	-	-
45	101025.53	110699.95	-	-
46	101025.53	110700.4	-	-
47	101025.52	110700.84	-	-
48	101025.51	110701.28	-	-
49	101025.5	110701.73	-	-
50	101025.48	110702.17	-	-
51	101025.46	110702.61	-	-
52	101025.45	110703.05	-	-
53	101025.42	110703.5	-	-
54	101025.4	110703.94	-	-
55	101025.36	110704.59	-	-
56	101025.34	110704.82	-	-
57	101025.31	110705.27	-	-
58	101025.28	110705.71	-	-
59	101025.25	110706.15	-	-
60	101025.21	110706.59	-	-
61	101025.17	110707.03	-	-
62	101025.13	110707.47	-	-
63	101025.08	110707.91	-	-
64	101025.04	110708.35	-	-
65	101024.99	110708.79	-	-
66	101024.94	110709.24	-	-
67	101024.88	110709.67	-	-
68	101024.83	110710.11	-	-
69	101024.77	110710.55	-	-
70	101024.71	110710.99	-	-



ДОКУМЕНТ ПОДПИСАН
ЭЛЕКТРОННОЙ ПОДПИСЬЮ

Сертификат: 009F0BDC181A023B64597F1E2579BEFB50

Владелец: ФЕДЕРАЛЬНАЯ СЛУЖБА ГОСУДАРСТВЕННОЙ

РЕГИСТРАЦИИ, КАДАСТРА И КАРТОГРАФИИ

Действителен: с 02.08.2024 по 26.10.2025

полное наименование должности

инициалы, фамилия

Земельный участок

вид объекта недвижимости

Лист № 68 раздела 4.2

Всего листов раздела 4.2: 326

Всего разделов: 8

Всего листов выписки: 475

19.09.2024г. № КУВИ-001/2024-234429078

Кадастровый номер:

78:34:0413501:1216

1	2	3	4	5
71	101024.65	110711.43	-	-
72	101024.58	110711.87	-	-
73	101024.52	110712.31	-	-
74	101024.45	110712.75	-	-
75	101024.38	110713.18	-	-
76	101024.3	110713.62	-	-
77	101024.23	110714.06	-	-
78	101024.15	110714.49	-	-
79	101024.07	110714.93	-	-
80	101023.99	110715.36	-	-
81	101023.9	110715.8	-	-
82	101023.82	110716.23	-	-
83	101023.73	110716.67	-	-
84	101023.63	110717.1	-	-
85	101023.54	110717.53	-	-
86	101023.45	110717.97	-	-
87	101023.35	110718.4	-	-
88	101023.25	110718.83	-	-
89	101023.15	110719.26	-	-
90	101023.04	110719.69	-	-
91	101022.94	110720.12	-	-
92	101022.83	110720.55	-	-
93	101022.72	110720.98	-	-
94	101022.6	110721.41	-	-
95	101022.49	110721.84	-	-
96	101022.37	110722.26	-	-
97	101022.25	110722.69	-	-
98	101022.05	110723.08	-	-
99	101021.85	110723.48	-	-



ДОКУМЕНТ ПОДПИСАН
ЭЛЕКТРОННОЙ ПОДПИСЬЮ

Сертификат: 009F0BDC181A023B64597F1E2579BEFB50

Владелец: ФЕДЕРАЛЬНАЯ СЛУЖБА ГОСУДАРСТВЕННОЙ

РЕГИСТРАЦИИ, КАДАСТРА И КАРТОГРАФИИ

Действителен: с 02.08.2024 по 26.10.2025

полное наименование должности

инициалы, фамилия

Земельный участок

вид объекта недвижимости

Лист № 69 раздела 4.2

Всего листов раздела 4.2: 326

Всего разделов: 8

Всего листов выписки: 475

19.09.2024г. № КУВИ-001/2024-234429078

Кадастровый номер:

78:34:0413501:1216

1	2	3	4	5
100	101021.64	110723.87	-	-
101	101021.43	110724.26	-	-
102	101021.23	110724.65	-	-
103	101021.01	110725.04	-	-
104	101020.8	110725.42	-	-
105	101020.59	110725.81	-	-
106	101020.37	110726.19	-	-
107	101020.15	110726.58	-	-
108	101019.93	110726.96	-	-
109	101019.71	110727.34	-	-
110	101019.49	110727.72	-	-
111	101019.26	110728.1	-	-
112	101019.03	110728.48	-	-
113	101018.8	110728.86	-	-
114	101018.57	110729.24	-	-
115	101018.34	110729.61	-	-
116	101018.1	110729.98	-	-
117	101017.87	110730.36	-	-
118	101017.63	110730.73	-	-
119	101017.39	110731.1	-	-
120	101017.14	110731.47	-	-
121	101016.9	110731.84	-	-
122	101016.65	110732.2	-	-
123	101016.4	110732.57	-	-
124	101016.15	110732.93	-	-
125	101015.92	110733.27	-	-
126	101015.65	110733.66	-	-
127	101015.39	110734.02	-	-
128	101015.14	110734.38	-	-



ДОКУМЕНТ ПОДПИСАН
ЭЛЕКТРОННОЙ ПОДПИСЬЮ

Сертификат: 009F0BDC181A023B64597F1E2579BEFB50

Владелец: ФЕДЕРАЛЬНАЯ СЛУЖБА ГОСУДАРСТВЕННОЙ

РЕГИСТРАЦИИ, КАДАСТРА И КАРТОГРАФИИ

Действителен: с 02.08.2024 по 26.10.2025

полное наименование должности

инициалы, фамилия

Земельный участок

вид объекта недвижимости

Лист № 70 раздела 4.2

Всего листов раздела 4.2: 326

Всего разделов: 8

Всего листов выписки: 475

19.09.2024г. № КУВИ-001/2024-234429078

Кадастровый номер:

78:34:0413501:1216

1	2	3	4	5
129	101014.88	110734.73	-	-
130	101014.62	110735.09	-	-
131	101014.35	110735.45	-	-
132	101014.09	110735.8	-	-
133	101013.82	110736.15	-	-
134	101013.56	110736.5	-	-
135	101013.29	110736.85	-	-
136	101013.02	110737.2	-	-
137	101012.74	110737.55	-	-
138	101012.47	110737.9	-	-
139	101012.19	110738.24	-	-
140	101011.91	110738.58	-	-
141	101011.63	110738.93	-	-
142	101011.35	110739.27	-	-
143	101011.07	110739.61	-	-
144	101010.78	110739.94	-	-
145	101010.5	110740.28	-	-
146	101010.21	110740.62	-	-
147	101009.92	110740.95	-	-
148	101009.63	110741.28	-	-
149	101009.33	110741.61	-	-
150	101009.04	110741.94	-	-
151	101008.75	110742.27	-	-
152	101008.46	110742.6	-	-
153	101008.18	110742.93	-	-
154	101007.9	110743.26	-	-
155	101007.62	110743.6	-	-
156	101007.35	110743.94	-	-
157	101007.08	110744.29	-	-



ДОКУМЕНТ ПОДПИСАН
ЭЛЕКТРОННОЙ ПОДПИСЬЮ

Сертификат: 009F0BDC181A023B64597F1E2579BEFB50

Владелец: ФЕДЕРАЛЬНАЯ СЛУЖБА ГОСУДАРСТВЕННОЙ

РЕГИСТРАЦИИ, КАДАСТРА И КАРТОГРАФИИ

Действителен: с 02.08.2024 по 26.10.2025

полное наименование должности

инициалы, фамилия

Земельный участок

вид объекта недвижимости

Лист № 71 раздела 4.2

Всего листов раздела 4.2: 326

Всего разделов: 8

Всего листов выписки: 475

19.09.2024г. № КУВИ-001/2024-234429078

Кадастровый номер:

78:34:0413501:1216

1	2	3	4	5
158	101006.81	110744.64	-	-
159	101006.55	110744.99	-	-
160	101006.29	110745.34	-	-
161	101006.04	110745.7	-	-
162	101005.79	110746.06	-	-
163	101005.54	110746.42	-	-
164	101005.3	110746.78	-	-
165	101005.06	110747.15	-	-
166	101004.83	110747.52	-	-
167	101004.6	110747.89	-	-
168	101004.37	110748.27	-	-
169	101004.15	110748.64	-	-
170	101003.93	110749.02	-	-
171	101003.72	110749.41	-	-
172	101003.51	110749.79	-	-
173	101003.31	110750.18	-	-
174	101003.11	110750.57	-	-
175	101002.91	110750.96	-	-
176	101002.72	110751.35	-	-
177	101002.53	110751.75	-	-
178	101002.35	110752.15	-	-
179	101002.17	110752.55	-	-
180	101002	110752.95	-	-
181	101001.83	110753.35	-	-
182	101001.67	110753.76	-	-
183	101001.51	110754.16	-	-
184	101001.35	110754.57	-	-
185	101001.2	110754.98	-	-
186	101001.05	110755.39	-	-



ДОКУМЕНТ ПОДПИСАН
ЭЛЕКТРОННОЙ ПОДПИСЬЮ

Сертификат: 009F0BDC181A023B64597F1E2579BEFB50

Владелец: ФЕДЕРАЛЬНАЯ СЛУЖБА ГОСУДАРСТВЕННОЙ

РЕГИСТРАЦИИ, КАДАСТРА И КАРТОГРАФИИ

Действителен: с 02.08.2024 по 26.10.2025

полное наименование должности

инициалы, фамилия

Земельный участок

вид объекта недвижимости

Лист № 72 раздела 4.2

Всего листов раздела 4.2: 326

Всего разделов: 8

Всего листов выписки: 475

19.09.2024г. № КУВИ-001/2024-234429078

Кадастровый номер:

78:34:0413501:1216

1	2	3	4	5
187	101000.91	110755.81	-	-
188	101000.77	110756.22	-	-
189	101000.64	110756.64	-	-
190	101000.51	110757.06	-	-
191	101000.39	110757.48	-	-
192	101000.27	110757.9	-	-
193	101000.15	110758.32	-	-
194	101000.04	110758.75	-	-
195	100999.94	110759.17	-	-
196	100996.61	110777.73	-	-
197	100996.52	110778.16	-	-
198	100996.43	110778.59	-	-
199	100996.34	110779.02	-	-
200	100996.25	110779.44	-	-
201	100996.16	110779.87	-	-
202	100996.06	110780.3	-	-
203	100995.97	110780.73	-	-
204	100995.88	110781.16	-	-
205	100995.79	110781.59	-	-
206	100995.69	110782.01	-	-
207	100995.6	110782.44	-	-
208	100995.51	110782.87	-	-
209	100995.41	110783.3	-	-
210	100995.32	110783.73	-	-
211	100995.22	110784.15	-	-
212	100995.13	110784.58	-	-
213	100995.03	110785.01	-	-
214	100994.94	110785.44	-	-
215	100994.84	110785.87	-	-



ДОКУМЕНТ ПОДПИСАН
ЭЛЕКТРОННОЙ ПОДПИСЬЮ

Сертификат: 009F0BDC181A023B64597F1E2579BEFB50

Владелец: ФЕДЕРАЛЬНАЯ СЛУЖБА ГОСУДАРСТВЕННОЙ

РЕГИСТРАЦИИ, КАДАСТРА И КАРТОГРАФИИ

Действителен: с 02.08.2024 по 26.10.2025

полное наименование должности

инициалы, фамилия

Земельный участок

вид объекта недвижимости

Лист № 73 раздела 4.2

Всего листов раздела 4.2: 326

Всего разделов: 8

Всего листов выписки: 475

19.09.2024г. № КУВИ-001/2024-234429078

Кадастровый номер:

78:34:0413501:1216

1	2	3	4	5
216	100994.75	110786.29	-	-
217	100994.65	110786.72	-	-
218	100994.55	110787.15	-	-
219	100994.46	110787.57	-	-
220	100994.36	110788	-	-
221	100994.26	110788.43	-	-
222	100994.16	110788.86	-	-
223	100994.06	110789.28	-	-
224	100993.96	110789.71	-	-
225	100993.87	110790.14	-	-
226	100993.77	110790.56	-	-
227	100993.67	110790.99	-	-
228	100993.57	110791.42	-	-
229	100993.47	110791.84	-	-
230	100993.37	110792.27	-	-
231	100993.26	110792.7	-	-
232	100993.16	110793.12	-	-
233	100993.06	110793.55	-	-
234	100992.96	110793.97	-	-
235	100992.86	110794.4	-	-
236	100992.76	110794.83	-	-
237	100992.65	110795.25	-	-
238	100992.55	110795.68	-	-
239	100992.45	110796.1	-	-
240	100992.34	110796.53	-	-
241	100992.2	110797.11	-	-
242	100992.13	110797.38	-	-
243	100992.03	110797.81	-	-
244	100991.92	110798.23	-	-



ДОКУМЕНТ ПОДПИСАН
ЭЛЕКТРОННОЙ ПОДПИСЬЮ

Сертификат: 009F0BDC181A023B64597F1E2579BEFB50

Владелец: ФЕДЕРАЛЬНАЯ СЛУЖБА ГОСУДАРСТВЕННОЙ

РЕГИСТРАЦИИ, КАДАСТРА И КАРТОГРАФИИ

Действителен: с 02.08.2024 по 26.10.2025

полное наименование должности

инициалы, фамилия

Земельный участок

вид объекта недвижимости

Лист № 74 раздела 4.2

Всего листов раздела 4.2: 326

Всего разделов: 8

Всего листов выписки: 475

19.09.2024г. № КУВИ-001/2024-234429078

Кадастровый номер:

78:34:0413501:1216

1	2	3	4	5
245	100991.82	110798.66	-	-
246	100991.71	110799.08	-	-
247	100991.61	110799.51	-	-
248	100991.5	110799.93	-	-
249	100991.39	110800.36	-	-
250	100991.29	110800.78	-	-
251	100991.18	110801.21	-	-
252	100991.07	110801.63	-	-
253	100990.96	110802.06	-	-
254	100990.86	110802.48	-	-
255	100990.75	110802.91	-	-
256	100990.64	110803.33	-	-
257	100990.53	110803.75	-	-
258	100990.42	110804.18	-	-
259	100990.31	110804.6	-	-
260	100990.2	110805.03	-	-
261	100990.09	110805.45	-	-
262	100989.98	110805.88	-	-
263	100989.87	110806.3	-	-
264	100989.76	110806.72	-	-
265	100989.64	110807.15	-	-
266	100989.53	110807.57	-	-
267	100989.42	110807.99	-	-
268	100989.31	110808.42	-	-
269	100989.19	110808.84	-	-
270	100989.08	110809.26	-	-
271	100988.97	110809.69	-	-
272	100988.85	110810.11	-	-
273	100988.74	110810.53	-	-



ДОКУМЕНТ ПОДПИСАН
ЭЛЕКТРОННОЙ ПОДПИСЬЮ

Сертификат: 009F0BDC181A023B64597F1E2579BEFB50

Владелец: ФЕДЕРАЛЬНАЯ СЛУЖБА ГОСУДАРСТВЕННОЙ

РЕГИСТРАЦИИ, КАДАСТРА И КАРТОГРАФИИ

Действителен: с 02.08.2024 по 26.10.2025

полное наименование должности

инициалы, фамилия

Земельный участок

вид объекта недвижимости

Лист № 75 раздела 4.2

Всего листов раздела 4.2: 326

Всего разделов: 8

Всего листов выписки: 475

19.09.2024г. № КУВИ-001/2024-234429078

Кадастровый номер:

78:34:0413501:1216

1	2	3	4	5
274	100988.63	110810.96	-	-
275	100988.51	110811.38	-	-
276	100988.4	110811.8	-	-
277	100988.28	110812.22	-	-
278	100988.16	110812.65	-	-
279	100988.05	110813.07	-	-
280	100987.93	110813.49	-	-
281	100987.81	110813.91	-	-
282	100987.7	110814.34	-	-
283	100987.58	110814.76	-	-
284	100987.46	110815.18	-	-
285	100987.34	110815.6	-	-
286	100987.23	110816.02	-	-
287	100987.11	110816.45	-	-
288	100986.99	110816.87	-	-
289	100986.87	110817.29	-	-
290	100986.52	110817.56	-	-
291	100986.15	110817.81	-	-
292	100985.78	110818.04	-	-
293	100985.39	110818.25	-	-
294	100985	110818.45	-	-
295	100984.59	110818.63	-	-
296	100984.18	110818.78	-	-
297	100983.76	110818.92	-	-
298	100983.33	110819.04	-	-
299	100982.9	110819.13	-	-
300	100982.46	110819.21	-	-
301	100982.03	110819.27	-	-
302	100981.58	110819.3	-	-



ДОКУМЕНТ ПОДПИСАН
ЭЛЕКТРОННОЙ ПОДПИСЬЮ

Сертификат: 009F0BDC181A023B64597F1E2579BEFB50

Владелец: ФЕДЕРАЛЬНАЯ СЛУЖБА ГОСУДАРСТВЕННОЙ

РЕГИСТРАЦИИ, КАДАСТРА И КАРТОГРАФИИ

Действителен: с 02.08.2024 по 26.10.2025

полное наименование должности

инициалы, фамилия

Земельный участок

вид объекта недвижимости

Лист № 76 раздела 4.2

Всего листов раздела 4.2: 326

Всего разделов: 8

Всего листов выписки: 475

19.09.2024г. № КУВИ-001/2024-234429078

Кадастровый номер:

78:34:0413501:1216

1	2	3	4	5
303	100981.14	110819.31	-	-
304	100980.7	110819.3	-	-
305	100980.26	110819.28	-	-
306	100979.82	110819.23	-	-
307	100979.31	110819.14	-	-
308	100978.95	110819.06	-	-
309	100978.53	110818.95	-	-
310	100978.1	110818.82	-	-
311	100977.69	110818.67	-	-
312	100977.28	110818.49	-	-
313	100976.88	110818.3	-	-
314	100976.49	110818.09	-	-
315	100976.12	110817.86	-	-
316	100975.75	110817.62	-	-
317	100975.39	110817.36	-	-
318	100975.05	110817.08	-	-
319	100974.72	110816.78	-	-
320	100974.41	110816.47	-	-
321	100974.11	110816.14	-	-
322	100973.83	110815.8	-	-
323	100973.56	110815.45	-	-
324	100973.31	110815.09	-	-
325	100973.08	110814.71	-	-
326	100977.09	110799.45	-	-
327	100983.08	110782.22	-	-
328	100983.21	110781.8	-	-
329	100983.33	110781.38	-	-
330	100983.45	110780.96	-	-
331	100983.57	110780.53	-	-



ДОКУМЕНТ ПОДПИСАН
ЭЛЕКТРОННОЙ ПОДПИСЬЮ

Сертификат: 009F0BDC181A023B64597F1E2579BEFB50

Владелец: ФЕДЕРАЛЬНАЯ СЛУЖБА ГОСУДАРСТВЕННОЙ

РЕГИСТРАЦИИ, КАДАСТРА И КАРТОГРАФИИ

Действителен: с 02.08.2024 по 26.10.2025

полное наименование должности

инициалы, фамилия

Земельный участок

вид объекта недвижимости

Лист № 77 раздела 4.2

Всего листов раздела 4.2: 326

Всего разделов: 8

Всего листов выписки: 475

19.09.2024г. № КУВИ-001/2024-234429078

Кадастровый номер:

78:34:0413501:1216

1	2	3	4	5
332	100983.68	110780.11	-	-
333	100983.79	110779.68	-	-
334	100983.9	110779.26	-	-
335	100984.01	110778.83	-	-
336	100984.12	110778.41	-	-
337	100984.22	110777.98	-	-
338	100984.32	110777.55	-	-
339	100984.42	110777.12	-	-
340	100984.51	110776.7	-	-
341	100984.61	110776.27	-	-
342	100984.7	110775.84	-	-
343	100984.79	110775.41	-	-
344	100984.87	110774.98	-	-
345	100984.95	110774.54	-	-
346	100985.03	110774.11	-	-
347	100985.11	110773.68	-	-
348	100985.19	110773.25	-	-
349	100985.26	110772.81	-	-
350	100985.33	110772.38	-	-
351	100985.38	110772.06	-	-
352	100985.46	110771.51	-	-
353	100985.52	110771.08	-	-
354	100985.58	110770.64	-	-
355	100985.64	110770.21	-	-
356	100985.7	110769.77	-	-
357	100985.75	110769.34	-	-
358	100985.8	110768.9	-	-
359	100985.85	110768.46	-	-
360	100985.89	110768.03	-	-



ДОКУМЕНТ ПОДПИСАН
ЭЛЕКТРОННОЙ ПОДПИСЬЮ

Сертификат: 009F0BDC181A023B64597F1E2579BEFB50

Владелец: ФЕДЕРАЛЬНАЯ СЛУЖБА ГОСУДАРСТВЕННОЙ

РЕГИСТРАЦИИ, КАДАСТРА И КАРТОГРАФИИ

Действителен: с 02.08.2024 по 26.10.2025

полное наименование должности

инициалы, фамилия

Земельный участок

вид объекта недвижимости

Лист № 78 раздела 4.2

Всего листов раздела 4.2: 326

Всего разделов: 8

Всего листов выписки: 475

19.09.2024г. № КУВИ-001/2024-234429078

Кадастровый номер:

78:34:0413501:1216

1	2	3	4	5
361	100985.93	110767.59	-	-
362	100985.97	110767.15	-	-
363	100986.01	110766.71	-	-
364	100986.04	110766.28	-	-
365	100986.08	110765.84	-	-
366	100986.11	110765.4	-	-
367	100986.13	110764.96	-	-
368	100986.16	110764.52	-	-
369	100986.18	110764.09	-	-
370	100986.2	110763.65	-	-
371	100986.21	110763.21	-	-
372	100986.23	110762.77	-	-
373	100986.24	110762.33	-	-
374	100986.22	110761.89	-	-
375	100986.2	110761.46	-	-
376	100986.18	110761.02	-	-
377	100986.18	110760.58	-	-
378	100986.17	110760.15	-	-
379	100986.18	110759.71	-	-
380	100986.19	110759.27	-	-
381	100986.2	110758.83	-	-
382	100986.23	110758.4	-	-
383	100986.25	110757.96	-	-
384	100986.29	110757.52	-	-
385	100986.33	110757.09	-	-
386	100986.37	110756.65	-	-
387	100986.43	110756.22	-	-
388	100986.48	110755.79	-	-
389	100986.55	110755.35	-	-



ДОКУМЕНТ ПОДПИСАН
ЭЛЕКТРОННОЙ ПОДПИСЬЮ

Сертификат: 009F0BDC181A023B64597F1E2579BEFB50

Владелец: ФЕДЕРАЛЬНАЯ СЛУЖБА ГОСУДАРСТВЕННОЙ

РЕГИСТРАЦИИ, КАДАСТРА И КАРТОГРАФИИ

Действителен: с 02.08.2024 по 26.10.2025

полное наименование должности

инициалы, фамилия

Земельный участок

вид объекта недвижимости

Лист № 79 раздела 4.2

Всего листов раздела 4.2: 326

Всего разделов: 8

Всего листов выписки: 475

19.09.2024г. № КУВИ-001/2024-234429078

Кадастровый номер:

78:34:0413501:1216

1	2	3	4	5
390	100986.61	110754.92	-	-
391	100986.69	110754.49	-	-
392	100986.77	110754.06	-	-
393	100986.86	110753.63	-	-
394	100986.95	110753.21	-	-
395	100987.05	110752.78	-	-
396	100987.15	110752.35	-	-
397	100987.26	110751.93	-	-
398	100987.37	110751.51	-	-
399	100987.49	110751.09	-	-
400	100987.59	110750.77	-	-
401	100987.75	110750.25	-	-
402	100987.89	110749.84	-	-
403	100988.03	110749.42	-	-
404	100988.18	110749.01	-	-
405	100988.34	110748.6	-	-
406	100988.5	110748.2	-	-
407	100988.66	110747.79	-	-
408	100988.83	110747.39	-	-
409	100989.01	110746.99	-	-
410	100989.19	110746.59	-	-
411	100989.37	110746.2	-	-
412	100989.57	110745.8	-	-
413	100989.76	110745.41	-	-
414	100989.97	110745.03	-	-
415	100990.17	110744.64	-	-
416	100990.39	110744.26	-	-
417	100990.6	110743.88	-	-
418	100990.83	110743.5	-	-



ДОКУМЕНТ ПОДПИСАН
ЭЛЕКТРОННОЙ ПОДПИСЬЮ

Сертификат: 009F0BDC181A023B64597F1E2579BEFB50

Владелец: ФЕДЕРАЛЬНАЯ СЛУЖБА ГОСУДАРСТВЕННОЙ

РЕГИСТРАЦИИ, КАДАСТРА И КАРТОГРАФИИ

Действителен: с 02.08.2024 по 26.10.2025

полное наименование должности

инициалы, фамилия

Земельный участок

вид объекта недвижимости

Лист № 80 раздела 4.2

Всего листов раздела 4.2: 326

Всего разделов: 8

Всего листов выписки: 475

19.09.2024г. № КУВИ-001/2024-234429078

Кадастровый номер:

78:34:0413501:1216

1	2	3	4	5
419	100991.06	110743.13	-	-
420	100991.29	110742.76	-	-
421	100991.53	110742.39	-	-
422	100991.77	110742.03	-	-
423	100997.03	110735	-	-
424	100997.23	110734.61	-	-
425	100997.44	110734.22	-	-
426	100997.65	110733.84	-	-
427	100997.87	110733.45	-	-
428	100998.08	110733.07	-	-
429	100998.3	110732.69	-	-
430	100998.53	110732.31	-	-
431	100998.75	110731.94	-	-
432	100998.99	110731.56	-	-
433	100999.22	110731.19	-	-
434	100999.46	110730.82	-	-
435	100999.7	110730.45	-	-
436	100999.94	110730.09	-	-
437	101000.19	110729.72	-	-
438	101000.44	110729.36	-	-
439	101000.69	110729	-	-
440	101000.95	110728.65	-	-
441	101001.13	110728.4	-	-
442	101001.47	110727.94	-	-
443	101001.74	110727.59	-	-
444	101002.01	110727.24	-	-
445	101002.28	110726.9	-	-
446	101002.55	110726.56	-	-
447	101002.83	110726.22	-	-



ДОКУМЕНТ ПОДПИСАН
ЭЛЕКТРОННОЙ ПОДПИСЬЮ

Сертификат: 009F0BDC181A023B64597F1E2579BEFB50

Владелец: ФЕДЕРАЛЬНАЯ СЛУЖБА ГОСУДАРСТВЕННОЙ

РЕГИСТРАЦИИ, КАДАСТРА И КАРТОГРАФИИ

Действителен: с 02.08.2024 по 26.10.2025

полное наименование должности

инициалы, фамилия

Земельный участок

вид объекта недвижимости

Лист № 81 раздела 4.2

Всего листов раздела 4.2: 326

Всего разделов: 8

Всего листов выписки: 475

19.09.2024г. № КУВИ-001/2024-234429078

Кадастровый номер:

78:34:0413501:1216

1	2	3	4	5
448	101003.11	110725.88	-	-
449	101003.4	110725.54	-	-
450	101003.69	110725.21	-	-
451	101003.98	110724.88	-	-
452	101004.27	110724.55	-	-
453	101004.56	110724.23	-	-
454	101004.86	110723.91	-	-
455	101005.17	110723.59	-	-
456	101005.47	110723.27	-	-
457	101005.82	110722.98	-	-
458	101006.15	110722.68	-	-
459	101006.48	110722.36	-	-
460	101006.79	110722.04	-	-
461	101007.09	110721.7	-	-
462	101007.46	110721.25	-	-
463	101007.65	110720.99	-	-
464	101007.92	110720.62	-	-
465	101008.16	110720.25	-	-
466	101008.4	110719.86	-	-
467	101008.62	110719.46	-	-
468	101008.82	110719.06	-	-
469	101008.92	110718.63	-	-
470	101009.01	110718.2	-	-
471	101009.1	110717.78	-	-
472	101009.19	110717.35	-	-
473	101009.28	110716.92	-	-
474	101009.37	110716.49	-	-
475	101009.45	110716.06	-	-
476	101009.54	110715.63	-	-



ДОКУМЕНТ ПОДПИСАН
ЭЛЕКТРОННОЙ ПОДПИСЬЮ

Сертификат: 009F0BDC181A023B64597F1E2579BEFB50

Владелец: ФЕДЕРАЛЬНАЯ СЛУЖБА ГОСУДАРСТВЕННОЙ

РЕГИСТРАЦИИ, КАДАСТРА И КАРТОГРАФИИ

Действителен: с 02.08.2024 по 26.10.2025

полное наименование должности

инициалы, фамилия

Земельный участок

вид объекта недвижимости

Лист № 82 раздела 4.2

Всего листов раздела 4.2: 326

Всего разделов: 8

Всего листов выписки: 475

19.09.2024г. № КУВИ-001/2024-234429078

Кадастровый номер:

78:34:0413501:1216

1	2	3	4	5
477	101009.62	110715.2	-	-
478	101009.7	110714.77	-	-
479	101009.78	110714.34	-	-
480	101009.85	110713.91	-	-
481	101009.93	110713.47	-	-
482	101010	110713.04	-	-
483	101010.08	110712.61	-	-
484	101010.15	110712.18	-	-
485	101010.22	110711.75	-	-
486	101010.28	110711.31	-	-
487	101010.35	110710.88	-	-
488	101010.41	110710.45	-	-
489	101010.47	110710.01	-	-
490	101010.53	110709.58	-	-
491	101010.59	110709.15	-	-
492	101010.65	110708.71	-	-
493	101010.71	110708.28	-	-
494	101010.76	110707.84	-	-
495	101010.81	110707.41	-	-
496	101010.86	110706.97	-	-
497	101010.91	110706.54	-	-
498	101010.97	110706.01	-	-
499	101011.01	110705.67	-	-
500	101011.05	110705.23	-	-
501	101011.09	110704.79	-	-
502	101011.13	110704.36	-	-
503	101011.17	110703.92	-	-
504	101011.21	110703.48	-	-
505	101011.25	110703.05	-	-



ДОКУМЕНТ ПОДПИСАН
ЭЛЕКТРОННОЙ ПОДПИСЬЮ

Сертификат: 009F0BDC181A023B64597F1E2579BEFB50

Владелец: ФЕДЕРАЛЬНАЯ СЛУЖБА ГОСУДАРСТВЕННОЙ

РЕГИСТРАЦИИ, КАДАСТРА И КАРТОГРАФИИ

Действителен: с 02.08.2024 по 26.10.2025

полное наименование должности

инициалы, фамилия

Земельный участок

вид объекта недвижимости

Лист № 83 раздела 4.2

Всего листов раздела 4.2: 326

Всего разделов: 8

Всего листов выписки: 475

19.09.2024г. № КУВИ-001/2024-234429078

Кадастровый номер:

78:34:0413501:1216

1	2	3	4	5
506	101011.28	110702.61	-	-
507	101011.31	110702.17	-	-
508	101011.34	110701.74	-	-
509	101011.37	110701.3	-	-
510	101011.4	110700.86	-	-
511	101011.43	110700.43	-	-
512	101011.45	110699.99	-	-
513	101011.47	110699.55	-	-
514	101011.49	110699.11	-	-
515	101011.51	110698.68	-	-
516	101011.53	110698.24	-	-
517	101011.54	110697.8	-	-
518	101011.56	110697.36	-	-
519	101011.57	110696.92	-	-
520	101011.58	110696.49	-	-
521	101011.59	110696.05	-	-
522	101011.6	110695.61	-	-
523	101011.6	110695.17	-	-
524	101011.61	110694.73	-	-
525	101011.61	110694.3	-	-
526	101011.61	110693.86	-	-
1	101011.61	110693.42	-	-



ДОКУМЕНТ ПОДПИСАН
ЭЛЕКТРОННОЙ ПОДПИСЬЮ

Сертификат: 009F0BDC181A023B64597F1E2579BEFB50

Владелец: ФЕДЕРАЛЬНАЯ СЛУЖБА ГОСУДАРСТВЕННОЙ

РЕГИСТРАЦИИ, КАДАСТРА И КАРТОГРАФИИ

Действителен: с 02.08.2024 по 26.10.2025

полное наименование должности

инициалы, фамилия

Земельный участок			
вид объекта недвижимости			

Лист № 84 раздела 4.2	Всего листов раздела 4.2: 326	Всего разделов: 8	Всего листов выписки: 475
-----------------------	-------------------------------	-------------------	---------------------------

19.09.2024г. № КУВИ-001/2024-234429078

Кадастровый номер:	78:34:0413501:1216
--------------------	--------------------

Сведения о характерных точках границы части (частей) земельного участка

Учетный номер части: 78:34:0413501:1216/12

Система координат СК-1964

Номер точки	Координаты, м		Описание закрепления на местности	Средняя квадратичная погрешность определения координат характерных точек границ земельного участка, м
	X	Y		
1	2	3	4	5
1	100934.49	110963.6	-	0.1
2	100937.51	110961.73	-	0.1
3	100942.4	110957.78	-	0.1
4	100947.86	110952.74	-	0.1
5	100956.85	110943.75	-	0.1
6	100958.74	110940.93	-	0.1
7	100959.26	110937.37	-	0.1
8	100959.43	110933.02	-	0.1
9	100959.34	110931.19	-	0.1
10	100959.24	110930.76	-	-
11	100959.13	110930.34	-	-
12	100959.03	110929.91	-	-
13	100958.93	110929.49	-	-
14	100958.83	110929.06	-	-
15	100958.73	110928.63	-	-
16	100958.63	110928.21	-	-
17	100958.53	110927.78	-	-
18	100958.43	110927.35	-	-
19	100958.33	110926.92	-	-
20	100958.24	110926.5	-	-
21	100958.14	110926.07	-	-
22	100958.05	110925.64	-	-
23	100957.95	110925.21	-	-
24	100957.86	110924.79	-	-



ДОКУМЕНТ ПОДПИСАН
ЭЛЕКТРОННОЙ ПОДПИСЬЮ

Сертификат: 009F0BDC181A023B64597F1E2579BEFB50

Владелец: ФЕДЕРАЛЬНАЯ СЛУЖБА ГОСУДАРСТВЕННОЙ

РЕГИСТРАЦИИ, КАДАСТРА И КАРТОГРАФИИ

Действителен: с 02.08.2024 по 26.10.2025

полное наименование должности

инициалы, фамилия

Земельный участок

вид объекта недвижимости

Лист № 85 раздела 4.2

Всего листов раздела 4.2: 326

Всего разделов: 8

Всего листов выписки: 475

19.09.2024г. № КУВИ-001/2024-234429078

Кадастровый номер:

78:34:0413501:1216

1	2	3	4	5
25	100957.77	110924.36	-	-
26	100957.67	110923.93	-	-
27	100957.58	110923.5	-	-
28	100957.49	110923.07	-	-
29	100957.4	110922.64	-	-
30	100957.31	110922.21	-	-
31	100957.23	110921.78	-	-
32	100957.14	110921.35	-	-
33	100957.05	110920.92	-	-
34	100956.97	110920.5	-	-
35	100956.88	110920.07	-	-
36	100956.8	110919.64	-	-
37	100956.71	110919.21	-	-
38	100956.63	110918.77	-	-
39	100956.55	110918.34	-	-
40	100956.47	110917.91	-	-
41	100956.39	110917.48	-	-
42	100956.31	110917.05	-	-
43	100956.23	110916.62	-	-
44	100956.15	110916.19	-	-
45	100956.07	110915.76	-	-
46	100955.99	110915.33	-	-
47	100955.92	110914.9	-	-
48	100955.84	110914.46	-	-
49	100955.76	110913.99	-	0.1
50	100955.69	110913.6	-	-
51	100955.62	110913.17	-	-
52	100955.55	110912.74	-	-
53	100955.48	110912.3	-	-



ДОКУМЕНТ ПОДПИСАН
ЭЛЕКТРОННОЙ ПОДПИСЬЮ

Сертификат: 009F0BDC181A023B64597F1E2579BEFB50

Владелец: ФЕДЕРАЛЬНАЯ СЛУЖБА ГОСУДАРСТВЕННОЙ

РЕГИСТРАЦИИ, КАДАСТРА И КАРТОГРАФИИ

Действителен: с 02.08.2024 по 26.10.2025

полное наименование должности

инициалы, фамилия

Земельный участок

вид объекта недвижимости

Лист № 86 раздела 4.2

Всего листов раздела 4.2: 326

Всего разделов: 8

Всего листов выписки: 475

19.09.2024г. № КУВИ-001/2024-234429078

Кадастровый номер:

78:34:0413501:1216

1	2	3	4	5
54	100955.41	110911.87	-	-
55	100955.34	110911.44	-	-
56	100955.27	110911.01	-	-
57	100955.2	110910.57	-	-
58	100955.13	110910.14	-	-
59	100955.06	110909.71	-	-
60	100955	110909.27	-	-
61	100954.93	110908.84	-	-
62	100954.87	110908.41	-	-
63	100954.8	110907.97	-	-
64	100954.74	110907.54	-	-
65	100954.68	110907.11	-	-
66	100954.61	110906.67	-	-
67	100954.55	110906.24	-	-
68	100954.49	110905.8	-	-
69	100954.43	110905.37	-	-
70	100954.37	110904.94	-	-
71	100954.32	110904.5	-	-
72	100954.26	110904.07	-	-
73	100954.2	110903.63	-	-
74	100954.15	110903.2	-	-
75	100954.09	110902.76	-	-
76	100954.04	110902.33	-	-
77	100953.98	110901.89	-	-
78	100953.93	110901.46	-	-
79	100953.88	110901.02	-	-
80	100953.83	110900.59	-	-
81	100953.78	110900.15	-	-
82	100953.73	110899.72	-	-



ДОКУМЕНТ ПОДПИСАН
ЭЛЕКТРОННОЙ ПОДПИСЬЮ

Сертификат: 009F0BDC181A023B64597F1E2579BEFB50

Владелец: ФЕДЕРАЛЬНАЯ СЛУЖБА ГОСУДАРСТВЕННОЙ

РЕГИСТРАЦИИ, КАДАСТРА И КАРТОГРАФИИ

Действителен: с 02.08.2024 по 26.10.2025

полное наименование должности

инициалы, фамилия

Земельный участок

вид объекта недвижимости

Лист № 87 раздела 4.2

Всего листов раздела 4.2: 326

Всего разделов: 8

Всего листов выписки: 475

19.09.2024г. № КУВИ-001/2024-234429078

Кадастровый номер:

78:34:0413501:1216

1	2	3	4	5
83	100953.68	110899.28	-	-
84	100953.63	110898.85	-	-
85	100953.59	110898.41	-	-
86	100953.54	110897.97	-	-
87	100953.49	110897.54	-	-
88	100953.45	110897.1	-	-
89	100953.4	110896.67	-	-
90	100953.36	110896.23	-	0.1
91	100953.33	110895.79	-	-
92	100953.3	110895.36	-	-
93	100953.28	110894.92	-	-
94	100953.25	110894.48	-	-
95	100953.23	110894.04	-	-
96	100953.2	110893.61	-	-
97	100953.18	110893.17	-	-
98	100953.16	110892.73	-	-
99	100953.14	110892.29	-	-
100	100953.12	110891.86	-	-
101	100953.1	110891.42	-	-
102	100953.08	110890.98	-	-
103	100953.07	110890.54	-	-
104	100953.05	110890.11	-	-
105	100953.04	110889.67	-	-
106	100953.02	110889.23	-	-
107	100953.01	110888.79	-	-
108	100953	110888.35	-	-
109	100952.99	110887.92	-	-
110	100952.98	110887.48	-	-
111	100952.97	110887.04	-	-



ДОКУМЕНТ ПОДПИСАН
ЭЛЕКТРОННОЙ ПОДПИСЬЮ

Сертификат: 009F0BDC181A023B64597F1E2579BEFB50

Владелец: ФЕДЕРАЛЬНАЯ СЛУЖБА ГОСУДАРСТВЕННОЙ

РЕГИСТРАЦИИ, КАДАСТРА И КАРТОГРАФИИ

Действителен: с 02.08.2024 по 26.10.2025

полное наименование должности

инициалы, фамилия

Земельный участок

вид объекта недвижимости

Лист № 88 раздела 4.2

Всего листов раздела 4.2: 326

Всего разделов: 8

Всего листов выписки: 475

19.09.2024г. № КУВИ-001/2024-234429078

Кадастровый номер:

78:34:0413501:1216

1	2	3	4	5
112	100952.96	110886.6	-	-
113	100952.95	110886.16	-	-
114	100952.95	110885.73	-	-
115	100952.94	110885.29	-	-
116	100952.94	110884.85	-	-
117	100952.93	110884.41	-	-
118	100952.93	110883.97	-	-
119	100952.93	110883.54	-	-
120	100952.93	110883.1	-	-
121	100952.93	110882.66	-	-
122	100952.93	110882.22	-	-
123	100952.94	110881.78	-	-
124	100952.94	110881.35	-	-
125	100952.95	110880.91	-	-
126	100952.95	110880.47	-	-
127	100952.96	110880.03	-	-
128	100952.97	110879.59	-	-
129	100952.97	110879.16	-	-
130	100952.98	110878.72	-	-
131	100953	110878.1	-	0.1
132	100953.01	110877.84	-	-
133	100953.02	110877.41	-	-
134	100953.03	110876.97	-	-
135	100953.05	110876.53	-	-
136	100953.06	110876.09	-	-
137	100953.08	110875.65	-	-
138	100953.1	110875.22	-	-
139	100953.12	110874.78	-	-
140	100953.14	110874.34	-	-



ДОКУМЕНТ ПОДПИСАН
ЭЛЕКТРОННОЙ ПОДПИСЬЮ

Сертификат: 009F0BDC181A023B64597F1E2579BEFB50

Владелец: ФЕДЕРАЛЬНАЯ СЛУЖБА ГОСУДАРСТВЕННОЙ

РЕГИСТРАЦИИ, КАДАСТРА И КАРТОГРАФИИ

Действителен: с 02.08.2024 по 26.10.2025

полное наименование должности

инициалы, фамилия

Земельный участок

вид объекта недвижимости

Лист № 89 раздела 4.2

Всего листов раздела 4.2: 326

Всего разделов: 8

Всего листов выписки: 475

19.09.2024г. № КУВИ-001/2024-234429078

Кадастровый номер:

78:34:0413501:1216

1	2	3	4	5
141	100953.16	110873.9	-	-
142	100953.18	110873.47	-	-
143	100953.2	110873.03	-	-
144	100953.22	110872.59	-	-
145	100953.25	110872.15	-	-
146	100953.27	110871.72	-	-
147	100953.3	110871.28	-	-
148	100953.33	110870.84	-	-
149	100953.36	110870.41	-	-
150	100953.39	110869.97	-	-
151	100953.42	110869.53	-	-
152	100953.45	110869.09	-	-
153	100953.48	110868.66	-	-
154	100953.51	110868.22	-	-
155	100953.55	110867.78	-	-
156	100953.58	110867.35	-	-
157	100953.62	110866.91	-	-
158	100953.66	110866.47	-	-
159	100953.69	110866.04	-	-
160	100953.73	110865.6	-	-
161	100953.77	110865.17	-	-
162	100953.81	110864.73	-	-
163	100953.86	110864.29	-	-
164	100953.9	110863.86	-	-
165	100953.94	110863.42	-	-
166	100953.99	110862.99	-	-
167	100954.04	110862.55	-	-
168	100954.08	110862.12	-	-
169	100954.13	110861.68	-	0.1



ДОКУМЕНТ ПОДПИСАН
ЭЛЕКТРОННОЙ ПОДПИСЬЮ

Сертификат: 009F0BDC181A023B64597F1E2579BEFB50

Владелец: ФЕДЕРАЛЬНАЯ СЛУЖБА ГОСУДАРСТВЕННОЙ

РЕГИСТРАЦИИ, КАДАСТРА И КАРТОГРАФИИ

Действителен: с 02.08.2024 по 26.10.2025

полное наименование должности

инициалы, фамилия

Земельный участок

вид объекта недвижимости

Лист № 90 раздела 4.2

Всего листов раздела 4.2: 326

Всего разделов: 8

Всего листов выписки: 475

19.09.2024г. № КУВИ-001/2024-234429078

Кадастровый номер:

78:34:0413501:1216

1	2	3	4	5
170	100954.17	110861.25	-	-
171	100954.23	110860.81	-	-
172	100954.28	110860.38	-	-
173	100954.35	110859.94	-	-
174	100954.42	110859.51	-	-
175	100954.49	110859.08	-	-
176	100954.57	110858.65	-	-
177	100954.66	110858.23	-	-
178	100954.76	110857.8	-	-
179	100954.86	110857.37	-	-
180	100954.96	110856.95	-	-
181	100955.08	110856.53	-	-
182	100955.19	110856.11	-	-
183	100955.32	110855.69	-	-
184	100955.45	110855.27	-	-
185	100955.59	110854.85	-	-
186	100955.73	110854.44	-	-
187	100955.88	110854.03	-	-
188	100956.03	110853.62	-	-
189	100956.19	110853.21	-	-
190	100956.36	110852.81	-	-
191	100956.53	110852.41	-	-
192	100956.71	110852.01	-	-
193	100956.89	110851.61	-	-
194	100957.08	110851.22	-	-
195	100957.28	110850.83	-	-
196	100957.48	110850.44	-	-
197	100957.69	110850.05	-	-
198	100957.9	110849.67	-	-



ДОКУМЕНТ ПОДПИСАН
ЭЛЕКТРОННОЙ ПОДПИСЬЮ

Сертификат: 009F0BDC181A023B64597F1E2579BEFB50

Владелец: ФЕДЕРАЛЬНАЯ СЛУЖБА ГОСУДАРСТВЕННОЙ

РЕГИСТРАЦИИ, КАДАСТРА И КАРТОГРАФИИ

Действителен: с 02.08.2024 по 26.10.2025

полное наименование должности

инициалы, фамилия

Земельный участок

вид объекта недвижимости

Лист № 91 раздела 4.2

Всего листов раздела 4.2: 326

Всего разделов: 8

Всего листов выписки: 475

19.09.2024г. № КУВИ-001/2024-234429078

Кадастровый номер:

78:34:0413501:1216

1	2	3	4	5
199	100958.12	110849.29	-	-
200	100958.34	110848.92	-	-
201	100958.57	110848.54	-	-
202	100958.81	110848.16	-	0.1
203	100959.04	110847.81	-	-
204	100959.28	110847.44	-	-
205	100959.53	110847.09	-	-
206	100959.79	110846.73	-	-
207	100960.05	110846.38	-	-
208	100960.31	110846.03	-	-
209	100960.58	110845.69	-	-
210	100960.86	110845.35	-	-
211	100961.14	110845.01	-	-
212	100961.42	110844.68	-	-
213	100961.71	110844.35	-	-
214	100962	110844.03	-	-
215	100962.3	110843.71	-	-
216	100962.61	110843.39	-	-
217	100962.91	110843.08	-	-
218	100963.23	110842.78	-	-
219	100963.54	110842.47	-	-
220	100963.86	110842.18	-	-
221	100964.19	110841.88	-	-
222	100964.52	110841.6	-	-
223	100964.85	110841.31	-	-
224	100965.19	110841.04	-	-
225	100965.53	110840.76	-	-
226	100965.87	110840.49	-	-
227	100966.22	110840.23	-	-



ДОКУМЕНТ ПОДПИСАН
ЭЛЕКТРОННОЙ ПОДПИСЬЮ

Сертификат: 009F0BDC181A023B64597F1E2579BEFB50

Владелец: ФЕДЕРАЛЬНАЯ СЛУЖБА ГОСУДАРСТВЕННОЙ

РЕГИСТРАЦИИ, КАДАСТРА И КАРТОГРАФИИ

Действителен: с 02.08.2024 по 26.10.2025

полное наименование должности

инициалы, фамилия

Земельный участок

вид объекта недвижимости

Лист № 92 раздела 4.2

Всего листов раздела 4.2: 326

Всего разделов: 8

Всего листов выписки: 475

19.09.2024г. № КУВИ-001/2024-234429078

Кадастровый номер:

78:34:0413501:1216

1	2	3	4	5
228	100966.58	110839.97	-	-
229	100966.93	110839.72	-	-
230	100967.29	110839.47	-	-
231	100967.66	110839.23	-	-
232	100968.02	110838.99	-	-
233	100968.39	110838.76	-	-
234	100968.77	110838.53	-	-
235	100969.14	110838.31	-	-
236	100969.52	110838.1	-	-
237	100969.91	110837.89	-	-
238	100970.29	110837.68	-	-
239	100970.68	110837.48	-	-
240	100971.08	110837.29	-	-
241	100971.47	110837.1	-	0.1
242	100971.82	110836.8	-	-
243	100972.07	110836.41	-	-
244	100972.22	110835.98	-	-
245	100972.25	110835.52	-	-
246	100972.2	110835.21	-	0.1
247	100971.95	110834.65	-	-
248	100971.65	110834.3	-	-
249	100971.27	110834.05	-	-
250	100970.83	110833.9	-	0.1
251	100970.44	110834.1	-	-
252	100970.05	110834.3	-	-
253	100969.67	110834.51	-	-
254	100969.29	110834.72	-	-
255	100968.91	110834.94	-	-
256	100968.53	110835.16	-	-



ДОКУМЕНТ ПОДПИСАН
ЭЛЕКТРОННОЙ ПОДПИСЬЮ

Сертификат: 009F0BDC181A023B64597F1E2579BEFB50

Владелец: ФЕДЕРАЛЬНАЯ СЛУЖБА ГОСУДАРСТВЕННОЙ

РЕГИСТРАЦИИ, КАДАСТРА И КАРТОГРАФИИ

Действителен: с 02.08.2024 по 26.10.2025

полное наименование должности

инициалы, фамилия

Земельный участок

вид объекта недвижимости

Лист № 93 раздела 4.2

Всего листов раздела 4.2: 326

Всего разделов: 8

Всего листов выписки: 475

19.09.2024г. № КУВИ-001/2024-234429078

Кадастровый номер:

78:34:0413501:1216

1	2	3	4	5
257	100968.16	110835.39	-	-
258	100967.78	110835.62	-	-
259	100967.41	110835.85	-	-
260	100967.05	110836.09	-	-
261	100966.69	110836.34	-	-
262	100966.32	110836.58	-	-
263	100965.97	110836.84	-	-
264	100965.61	110837.09	-	-
265	100965.26	110837.35	-	-
266	100964.91	110837.62	-	-
267	100964.57	110837.89	-	-
268	100964.23	110838.16	-	-
269	100963.89	110838.44	-	-
270	100963.68	110838.61	-	0.1
271	100963.22	110839	-	-
272	100962.89	110839.29	-	-
273	100962.57	110839.58	-	-
274	100962.25	110839.88	-	-
275	100961.93	110840.18	-	-
276	100961.61	110840.48	-	-
277	100961.3	110840.79	-	-
278	100961	110841.1	-	-
279	100960.69	110841.42	-	-
280	100960.39	110841.74	-	-
281	100960.1	110842.06	-	-
282	100959.81	110842.39	-	-
283	100959.52	110842.72	-	-
284	100959.23	110843.05	-	-
285	100958.95	110843.38	-	-



ДОКУМЕНТ ПОДПИСАН
ЭЛЕКТРОННОЙ ПОДПИСЬЮ

Сертификат: 009F0BDC181A023B64597F1E2579BEFB50

Владелец: ФЕДЕРАЛЬНАЯ СЛУЖБА ГОСУДАРСТВЕННОЙ

РЕГИСТРАЦИИ, КАДАСТРА И КАРТОГРАФИИ

Действителен: с 02.08.2024 по 26.10.2025

полное наименование должности

инициалы, фамилия

Земельный участок

вид объекта недвижимости

Лист № 94 раздела 4.2

Всего листов раздела 4.2: 326

Всего разделов: 8

Всего листов выписки: 475

19.09.2024г. № КУВИ-001/2024-234429078

Кадастровый номер:

78:34:0413501:1216

1	2	3	4	5
286	100958.68	110843.72	-	-
287	100958.41	110844.07	-	-
288	100958.14	110844.41	-	-
289	100957.87	110844.76	-	-
290	100957.62	110845.11	-	-
291	100957.36	110845.47	-	-
292	100957.11	110845.83	-	-
293	100956.86	110846.19	-	-
294	100956.62	110846.55	-	-
295	100956.38	110846.92	-	-
296	100956.15	110847.29	-	-
297	100955.92	110847.66	-	-
298	100955.69	110848.03	-	-
299	100955.47	110848.41	-	-
300	100955.26	110848.79	-	-
301	100955.04	110849.17	-	-
302	100954.84	110849.56	-	-
303	100954.64	110849.95	-	-
304	100954.44	110850.34	-	-
305	100954.24	110850.73	-	-
306	100954.06	110851.12	-	-
307	100953.87	110851.52	-	-
308	100953.69	110851.92	-	-
309	100953.52	110852.32	-	-
310	100953.35	110852.73	-	-
311	100953.19	110853.13	-	-
312	100953.03	110853.54	-	-
313	100952.87	110853.95	-	-
314	100952.72	110854.36	-	-



ДОКУМЕНТ ПОДПИСАН
ЭЛЕКТРОННОЙ ПОДПИСЬЮ

Сертификат: 009F0BDC181A023B64597F1E2579BEFB50

Владелец: ФЕДЕРАЛЬНАЯ СЛУЖБА ГОСУДАРСТВЕННОЙ

РЕГИСТРАЦИИ, КАДАСТРА И КАРТОГРАФИИ

Действителен: с 02.08.2024 по 26.10.2025

полное наименование должности

инициалы, фамилия

Земельный участок

вид объекта недвижимости

Лист № 95 раздела 4.2

Всего листов раздела 4.2: 326

Всего разделов: 8

Всего листов выписки: 475

19.09.2024г. № КУВИ-001/2024-234429078

Кадастровый номер:

78:34:0413501:1216

1	2	3	4	5
315	100952.58	110854.77	-	-
316	100952.44	110855.18	-	-
317	100952.3	110855.6	-	0.1
318	100952.23	110856.03	-	-
319	100952.16	110856.46	-	-
320	100952.1	110856.9	-	-
321	100952.03	110857.33	-	-
322	100951.97	110857.76	-	-
323	100951.91	110858.2	-	-
324	100951.84	110858.63	-	-
325	100951.78	110859.06	-	-
326	100951.72	110859.5	-	-
327	100951.66	110859.93	-	-
328	100951.61	110860.36	-	-
329	100951.55	110860.8	-	-
330	100951.49	110861.23	-	-
331	100951.44	110861.66	-	-
332	100951.38	110862.1	-	-
333	100951.33	110862.53	-	-
334	100951.28	110862.97	-	-
335	100951.23	110863.4	-	-
336	100951.18	110863.84	-	-
337	100951.13	110864.27	-	-
338	100951.08	110864.71	-	-
339	100951.03	110865.14	-	-
340	100950.99	110865.58	-	-
341	100950.94	110866.01	-	-
342	100950.9	110866.45	-	-
343	100950.86	110866.88	-	-



ДОКУМЕНТ ПОДПИСАН
ЭЛЕКТРОННОЙ ПОДПИСЬЮ

Сертификат: 009F0BDC181A023B64597F1E2579BEFB50

Владелец: ФЕДЕРАЛЬНАЯ СЛУЖБА ГОСУДАРСТВЕННОЙ

РЕГИСТРАЦИИ, КАДАСТРА И КАРТОГРАФИИ

Действителен: с 02.08.2024 по 26.10.2025

полное наименование должности

инициалы, фамилия

Земельный участок

вид объекта недвижимости

Лист № 96 раздела 4.2

Всего листов раздела 4.2: 326

Всего разделов: 8

Всего листов выписки: 475

19.09.2024г. № КУВИ-001/2024-234429078

Кадастровый номер:

78:34:0413501:1216

1	2	3	4	5
344	100950.81	110867.32	-	-
345	100950.77	110867.75	-	-
346	100950.73	110868.19	-	-
347	100950.69	110868.63	-	-
348	100950.66	110869.06	-	-
349	100950.62	110869.5	-	-
350	100950.58	110869.93	-	-
351	100950.55	110870.37	-	-
352	100950.51	110870.81	-	-
353	100950.48	110871.24	-	-
354	100950.45	110871.68	-	-
355	100950.42	110872.11	-	-
356	100950.39	110872.55	-	-
357	100950.36	110872.99	-	-
358	100950.33	110873.42	-	-
359	100950.3	110873.86	-	-
360	100950.28	110874.3	-	-
361	100950.25	110874.74	-	-
362	100950.23	110875.17	-	-
363	100950.21	110875.61	-	-
364	100950.18	110876.05	-	-
365	100950.16	110876.48	-	-
366	100950.14	110876.92	-	-
367	100950.13	110877.36	-	-
368	100950.11	110877.79	-	-
369	100950.09	110878.23	-	-
370	100950.07	110878.67	-	-
371	100950.06	110879.11	-	-
372	100950.05	110879.54	-	-



ДОКУМЕНТ ПОДПИСАН
ЭЛЕКТРОННОЙ ПОДПИСЬЮ

Сертификат: 009F0BDC181A023B64597F1E2579BEFB50

Владелец: ФЕДЕРАЛЬНАЯ СЛУЖБА ГОСУДАРСТВЕННОЙ

РЕГИСТРАЦИИ, КАДАСТРА И КАРТОГРАФИИ

Действителен: с 02.08.2024 по 26.10.2025

полное наименование должности

инициалы, фамилия

Земельный участок

вид объекта недвижимости

Лист № 97 раздела 4.2

Всего листов раздела 4.2: 326

Всего разделов: 8

Всего листов выписки: 475

19.09.2024г. № КУВИ-001/2024-234429078

Кадастровый номер:

78:34:0413501:1216

1	2	3	4	5
373	100950.03	110879.98	-	-
374	100950.02	110880.42	-	-
375	100950.01	110880.86	-	0.1
376	100950	110881.29	-	-
377	100949.99	110881.73	-	-
378	100949.98	110882.17	-	-
379	100949.98	110882.61	-	-
380	100949.97	110883.04	-	-
381	100949.97	110883.48	-	-
382	100949.96	110883.92	-	-
383	100949.96	110884.36	-	-
384	100949.96	110884.79	-	-
385	100949.96	110885.23	-	-
386	100949.96	110885.67	-	-
387	100949.96	110886.11	-	-
388	100949.96	110886.54	-	-
389	100949.96	110886.98	-	-
390	100949.97	110887.42	-	-
391	100949.97	110887.86	-	-
392	100949.98	110888.29	-	-
393	100949.99	110888.73	-	-
394	100950	110889.17	-	-
395	100950	110889.61	-	-
396	100950.02	110890.04	-	-
397	100950.03	110890.48	-	-
398	100950.04	110890.92	-	-
399	100950.05	110891.36	-	-
400	100950.07	110891.79	-	-
401	100950.08	110892.23	-	-



ДОКУМЕНТ ПОДПИСАН
ЭЛЕКТРОННОЙ ПОДПИСЬЮ

Сертификат: 009F0BDC181A023B64597F1E2579BEFB50

Владелец: ФЕДЕРАЛЬНАЯ СЛУЖБА ГОСУДАРСТВЕННОЙ

РЕГИСТРАЦИИ, КАДАСТРА И КАРТОГРАФИИ

Действителен: с 02.08.2024 по 26.10.2025

полное наименование должности

инициалы, фамилия

Земельный участок

вид объекта недвижимости

Лист № 98 раздела 4.2

Всего листов раздела 4.2: 326

Всего разделов: 8

Всего листов выписки: 475

19.09.2024г. № КУВИ-001/2024-234429078

Кадастровый номер:

78:34:0413501:1216

1	2	3	4	5
402	100950.1	110892.67	-	-
403	100950.12	110893.1	-	-
404	100950.13	110893.54	-	-
405	100950.15	110893.98	-	-
406	100950.17	110894.42	-	-
407	100950.2	110894.85	-	-
408	100950.22	110895.29	-	-
409	100950.24	110895.73	-	-
410	100950.27	110896.16	-	-
411	100950.29	110896.6	-	-
412	100950.32	110897.04	-	-
413	100950.34	110897.47	-	-
414	100950.37	110897.91	-	-
415	100950.4	110898.35	-	-
416	100950.43	110898.78	-	-
417	100950.46	110899.22	-	-
418	100950.5	110899.66	-	-
419	100950.53	110900.09	-	-
420	100950.56	110900.53	-	-
421	100950.6	110900.97	-	-
422	100950.64	110901.4	-	-
423	100950.67	110901.84	-	-
424	100950.71	110902.27	-	-
425	100950.75	110902.71	-	-
426	100950.79	110903.14	-	-
427	100950.83	110903.58	-	-
428	100950.88	110904.02	-	-
429	100950.92	110904.45	-	-
430	100950.96	110904.89	-	-



ДОКУМЕНТ ПОДПИСАН
ЭЛЕКТРОННОЙ ПОДПИСЬЮ

Сертификат: 009F0BDC181A023B64597F1E2579BEFB50

Владелец: ФЕДЕРАЛЬНАЯ СЛУЖБА ГОСУДАРСТВЕННОЙ

РЕГИСТРАЦИИ, КАДАСТРА И КАРТОГРАФИИ

Действителен: с 02.08.2024 по 26.10.2025

полное наименование должности

инициалы, фамилия

Земельный участок

вид объекта недвижимости

Лист № 99 раздела 4.2

Всего листов раздела 4.2: 326

Всего разделов: 8

Всего листов выписки: 475

19.09.2024г. № КУВИ-001/2024-234429078

Кадастровый номер:

78:34:0413501:1216

1	2	3	4	5
431	100951.01	110905.32	-	-
432	100951.06	110905.76	-	-
433	100951.1	110906.19	-	-
434	100951.15	110906.63	-	-
435	100951.2	110907.06	-	-
436	100951.25	110907.5	-	-
437	100951.3	110907.93	-	-
438	100951.36	110908.36	-	-
439	100951.41	110908.8	-	-
440	100951.46	110909.23	-	-
441	100951.52	110909.67	-	-
442	100951.58	110910.1	-	-
443	100951.63	110910.53	-	-
444	100951.69	110910.97	-	-
445	100951.75	110911.4	-	-
446	100951.81	110911.84	-	-
447	100951.87	110912.27	-	-
448	100951.94	110912.7	-	-
449	100952	110913.13	-	-
450	100952.06	110913.57	-	-
451	100952.13	110914	-	0.1
452	100952.16	110914.44	-	-
453	100952.19	110914.88	-	-
454	100952.22	110915.32	-	-
455	100952.26	110915.76	-	-
456	100952.31	110916.19	-	-
457	100952.35	110916.63	-	-
458	100952.41	110917.07	-	-
459	100952.46	110917.5	-	-



ДОКУМЕНТ ПОДПИСАН
ЭЛЕКТРОННОЙ ПОДПИСЬЮ

Сертификат: 009F0BDC181A023B64597F1E2579BEFB50

Владелец: ФЕДЕРАЛЬНАЯ СЛУЖБА ГОСУДАРСТВЕННОЙ

РЕГИСТРАЦИИ, КАДАСТРА И КАРТОГРАФИИ

Действителен: с 02.08.2024 по 26.10.2025

полное наименование должности

инициалы, фамилия

Земельный участок

вид объекта недвижимости

Лист № 100 раздела 4.2

Всего листов раздела 4.2: 326

Всего разделов: 8

Всего листов выписки: 475

19.09.2024г. № КУВИ-001/2024-234429078

Кадастровый номер:

78:34:0413501:1216

1	2	3	4	5
460	100952.52	110917.94	-	-
461	100952.59	110918.37	-	-
462	100952.66	110918.81	-	-
463	100952.73	110919.24	-	-
464	100952.81	110919.68	-	-
465	100952.89	110920.11	-	-
466	100952.98	110920.54	-	-
467	100953.07	110920.97	-	-
468	100953.16	110921.4	-	-
469	100953.26	110921.83	-	-
470	100953.36	110922.26	-	-
471	100953.47	110922.68	-	-
472	100953.58	110923.11	-	-
473	100953.65	110923.36	-	0.1
474	100953.82	110923.96	-	-
475	100953.94	110924.38	-	-
476	100954.07	110924.8	-	-
477	100954.2	110925.22	-	-
478	100954.34	110925.64	-	-
479	100954.48	110926.06	-	-
480	100954.62	110926.47	-	-
481	100954.77	110926.89	-	-
482	100954.92	110927.3	-	-
483	100955.08	110927.71	-	-
484	100955.24	110928.12	-	-
485	100955.4	110928.53	-	-
486	100955.57	110928.94	-	-
487	100955.74	110929.34	-	-
488	100955.91	110929.75	-	-



ДОКУМЕНТ ПОДПИСАН
ЭЛЕКТРОННОЙ ПОДПИСЬЮ

Сертификат: 009F0BDC181A023B64597F1E2579BEFB50

Владелец: ФЕДЕРАЛЬНАЯ СЛУЖБА ГОСУДАРСТВЕННОЙ

РЕГИСТРАЦИИ, КАДАСТРА И КАРТОГРАФИИ

Действителен: с 02.08.2024 по 26.10.2025

полное наименование должности

инициалы, фамилия

Земельный участок

вид объекта недвижимости

Лист № 101 раздела 4.2

Всего листов раздела 4.2: 326

Всего разделов: 8

Всего листов выписки: 475

19.09.2024г. № КУВИ-001/2024-234429078

Кадастровый номер:

78:34:0413501:1216

1	2	3	4	5
489	100956.09	110930.15	-	-
490	100956.28	110930.55	-	-
491	100956.46	110930.95	-	-
492	100956.66	110931.34	-	-
493	100956.85	110931.74	-	-
494	100957.05	110932.13	-	0.1
495	100957.12	110933.17	-	0.1
496	100955.73	110933.26	-	0.1
497	100955.63	110939.59	-	0.1
498	100954.62	110942.47	-	0.1
499	100949.66	110946.22	-	0.1
500	100945.35	110951.17	-	0.1
501	100937.2	110958.39	-	0.1
502	100934.18	110960.75	-	0.1
503	100931.15	110963.12	-	0.1
504	100930.21	110963.96	-	0.1
505	100923.1	110964.56	-	0.1
506	100905.37	110977.38	-	0.1
507	100902.47	111008.31	-	0.1
508	100894.35	111081.78	-	0.1
509	100878.86	111085.24	-	0.1
510	100877.81	111083.49	-	0.1
511	100849.01	111090.64	-	-
512	100848.52	111086.68	-	-
513	100848.49	111086.23	-	-
514	100848.46	111085.78	-	-
515	100848.44	111085.32	-	-
516	100848.42	111084.87	-	-
517	100848.41	111084.42	-	-



ДОКУМЕНТ ПОДПИСАН
ЭЛЕКТРОННОЙ ПОДПИСЬЮ

Сертификат: 009F0BDC181A023B64597F1E2579BEFB50

Владелец: ФЕДЕРАЛЬНАЯ СЛУЖБА ГОСУДАРСТВЕННОЙ

РЕГИСТРАЦИИ, КАДАСТРА И КАРТОГРАФИИ

Действителен: с 02.08.2024 по 26.10.2025

полное наименование должности

инициалы, фамилия

Земельный участок

вид объекта недвижимости

Лист № 102 раздела 4.2

Всего листов раздела 4.2: 326

Всего разделов: 8

Всего листов выписки: 475

19.09.2024г. № КУВИ-001/2024-234429078

Кадастровый номер:

78:34:0413501:1216

1	2	3	4	5
518	100848.41	111083.97	-	-
519	100848.41	111083.51	-	-
520	100848.41	111083.12	-	-
521	100848.42	111082.61	-	-
522	100848.44	111082.16	-	-
523	100848.46	111081.71	-	-
524	100848.48	111081.25	-	-
525	100848.51	111080.8	-	-
526	100848.55	111080.35	-	-
527	100848.59	111079.9	-	-
528	100848.63	111079.45	-	-
529	100852.86	111026.41	-	-
530	100854.75	111005.95	-	-
531	100854.8	111005.51	-	-
532	100854.85	111005.08	-	-
533	100854.9	111004.64	-	-
534	100854.96	111004.21	-	-
535	100855.02	111003.78	-	-
536	100855.08	111003.34	-	-
537	100855.15	111002.91	-	-
538	100855.22	111002.48	-	-
539	100855.29	111002.04	-	-
540	100855.37	111001.61	-	-
541	100855.44	111001.18	-	-
542	100855.52	111000.75	-	-
543	100855.61	111000.32	-	-
544	100855.69	110999.89	-	-
545	100855.75	110999.62	-	-
546	100855.88	110999.03	-	-



ДОКУМЕНТ ПОДПИСАН
ЭЛЕКТРОННОЙ ПОДПИСЬЮ

Сертификат: 009F0BDC181A023B64597F1E2579BEFB50

Владелец: ФЕДЕРАЛЬНАЯ СЛУЖБА ГОСУДАРСТВЕННОЙ

РЕГИСТРАЦИИ, КАДАСТРА И КАРТОГРАФИИ

Действителен: с 02.08.2024 по 26.10.2025

полное наименование должности

инициалы, фамилия

Земельный участок

вид объекта недвижимости

Лист № 103 раздела 4.2

Всего листов раздела 4.2: 326

Всего разделов: 8

Всего листов выписки: 475

19.09.2024г. № КУВИ-001/2024-234429078

Кадастровый номер:

78:34:0413501:1216

1	2	3	4	5
547	100855.97	110998.61	-	-
548	100856.07	110998.18	-	-
549	100856.17	110997.75	-	-
550	100856.28	110997.33	-	-
551	100856.38	110996.9	-	-
552	100856.49	110996.48	-	-
553	100856.6	110996.05	-	-
554	100856.72	110995.63	-	-
555	100856.84	110995.21	-	-
556	100856.96	110994.79	-	-
557	100857.09	110994.37	-	-
558	100857.21	110993.95	-	-
559	100857.34	110993.53	-	-
560	100857.48	110993.11	-	-
561	100857.61	110992.7	-	-
562	100857.75	110992.28	-	-
563	100859.09	110988.27	-	-
564	100859.24	110987.85	-	-
565	100859.38	110987.43	-	-
566	100859.53	110987.01	-	-
567	100859.68	110986.59	-	-
568	100859.83	110986.17	-	-
569	100859.97	110985.75	-	-
570	100860.13	110985.33	-	-
571	100860.28	110984.92	-	-
572	100860.43	110984.5	-	-
573	100860.58	110984.08	-	-
574	100860.73	110983.66	-	-
575	100860.89	110983.25	-	-



ДОКУМЕНТ ПОДПИСАН
ЭЛЕКТРОННОЙ ПОДПИСЬЮ

Сертификат: 009F0BDC181A023B64597F1E2579BEFB50

Владелец: ФЕДЕРАЛЬНАЯ СЛУЖБА ГОСУДАРСТВЕННОЙ

РЕГИСТРАЦИИ, КАДАСТРА И КАРТОГРАФИИ

Действителен: с 02.08.2024 по 26.10.2025

полное наименование должности

инициалы, фамилия

Земельный участок			
вид объекта недвижимости			

Лист № 104 раздела 4.2	Всего листов раздела 4.2: 326	Всего разделов: 8	Всего листов выписки: 475
------------------------	-------------------------------	-------------------	---------------------------

19.09.2024г. № КУВИ-001/2024-234429078

Кадастровый номер: 78:34:0413501:1216

1	2	3	4	5
576	100861.04	110982.83	-	-
577	100861.2	110982.41	-	-
578	100861.36	110982	-	-
579	100861.52	110981.58	-	-
580	100861.67	110981.16	-	-
581	100861.76	110980.94	-	-
582	100861.99	110980.33	-	-
583	100862.15	110979.92	-	-
584	100862.32	110979.51	-	-
585	100862.48	110979.09	-	-
586	100862.64	110978.68	-	-
587	100862.81	110978.26	-	-
588	100862.97	110977.85	-	-
589	100863.14	110977.44	-	-
590	100863.3	110977.03	-	-
591	100863.47	110976.61	-	-
592	100863.64	110976.2	-	-
593	100863.81	110975.79	-	-
594	100863.98	110975.38	-	-
595	100864.15	110974.96	-	-
596	100864.32	110974.54	-	-
597	100864.49	110974.12	-	-
598	100864.66	110973.7	-	-
599	100864.84	110973.28	-	-
600	100865.02	110972.87	-	-
601	100865.2	110972.45	-	-
602	100865.38	110972.04	-	-
603	100865.57	110971.62	-	-
604	100865.76	110971.21	-	-



ДОКУМЕНТ ПОДПИСАН
ЭЛЕКТРОННОЙ ПОДПИСЬЮ

Сертификат: 009F0BDC181A023B64597F1E2579BEFB50

Владелец: ФЕДЕРАЛЬНАЯ СЛУЖБА ГОСУДАРСТВЕННОЙ

РЕГИСТРАЦИИ, КАДАСТРА И КАРТОГРАФИИ

Действителен: с 02.08.2024 по 26.10.2025

полное наименование должности

инициалы, фамилия

Земельный участок

вид объекта недвижимости

Лист № 105 раздела 4.2

Всего листов раздела 4.2: 326

Всего разделов: 8

Всего листов выписки: 475

19.09.2024г. № КУВИ-001/2024-234429078

Кадастровый номер:

78:34:0413501:1216

1	2	3	4	5
605	100865.95	110970.8	-	-
606	100866.2	110970.26	-	-
607	100866.33	110969.98	-	-
608	100866.53	110969.57	-	-
609	100866.73	110969.17	-	-
610	100866.93	110968.76	-	-
611	100867.13	110968.36	-	-
612	100867.34	110967.95	-	-
613	100867.55	110967.55	-	-
614	100867.76	110967.15	-	-
615	100867.95	110966.75	-	-
616	100868.15	110966.34	-	-
617	100868.35	110965.94	-	-
618	100868.55	110965.54	-	-
619	100868.74	110965.14	-	-
620	100868.94	110964.74	-	-
621	100869.15	110964.34	-	-
622	100869.35	110963.94	-	-
623	100869.55	110963.54	-	-
624	100869.76	110963.14	-	-
625	100869.96	110962.74	-	-
626	100870.17	110962.35	-	-
627	100870.38	110961.95	-	-
628	100870.59	110961.56	-	-
629	100870.8	110961.16	-	-
630	100871.01	110960.77	-	-
631	100871.22	110960.37	-	-
632	100871.44	110959.98	-	-
633	100871.65	110959.59	-	-



ДОКУМЕНТ ПОДПИСАН
ЭЛЕКТРОННОЙ ПОДПИСЬЮ

Сертификат: 009F0BDC181A023B64597F1E2579BEFB50

Владелец: ФЕДЕРАЛЬНАЯ СЛУЖБА ГОСУДАРСТВЕННОЙ

РЕГИСТРАЦИИ, КАДАСТРА И КАРТОГРАФИИ

Действителен: с 02.08.2024 по 26.10.2025

полное наименование должности

инициалы, фамилия

Земельный участок

вид объекта недвижимости

Лист № 106 раздела 4.2

Всего листов раздела 4.2: 326

Всего разделов: 8

Всего листов выписки: 475

19.09.2024г. № КУВИ-001/2024-234429078

Кадастровый номер:

78:34:0413501:1216

1	2	3	4	5
634	100871.87	110959.19	-	-
635	100872.09	110958.8	-	-
636	100872.3	110958.41	-	-
637	100872.52	110958.02	-	-
638	100872.74	110957.63	-	-
639	100872.97	110957.24	-	-
640	100873.19	110956.85	-	-
641	100873.41	110956.46	-	-
642	100873.64	110956.08	-	-
643	100873.86	110955.69	-	-
644	100874.09	110955.31	-	-
645	100874.32	110954.92	-	-
646	100874.56	110954.54	-	-
647	100874.8	110954.15	-	-
648	100875.04	110953.77	-	-
649	100875.28	110953.39	-	-
650	100875.52	110953	-	-
651	100875.76	110952.62	-	-
652	100876	110952.24	-	-
653	100876.21	110951.91	-	-
654	100876.49	110951.47	-	-
655	100876.73	110951.09	-	-
656	100876.97	110950.71	-	-
657	100877.21	110950.33	-	-
658	100877.46	110949.95	-	-
659	100877.7	110949.57	-	-
660	100877.95	110949.19	-	-
661	100878.19	110948.81	-	-
662	100878.44	110948.43	-	-



ДОКУМЕНТ ПОДПИСАН
ЭЛЕКТРОННОЙ ПОДПИСЬЮ

Сертификат: 009F0BDC181A023B64597F1E2579BEFB50

Владелец: ФЕДЕРАЛЬНАЯ СЛУЖБА ГОСУДАРСТВЕННОЙ

РЕГИСТРАЦИИ, КАДАСТРА И КАРТОГРАФИИ

Действителен: с 02.08.2024 по 26.10.2025

полное наименование должности

инициалы, фамилия

Земельный участок

вид объекта недвижимости

Лист № 107 раздела 4.2

Всего листов раздела 4.2: 326

Всего разделов: 8

Всего листов выписки: 475

19.09.2024г. № КУВИ-001/2024-234429078

Кадастровый номер:

78:34:0413501:1216

1	2	3	4	5
663	100878.68	110948.05	-	-
664	100878.93	110947.67	-	-
665	100879.17	110947.29	-	-
666	100879.42	110946.91	-	-
667	100879.67	110946.53	-	-
668	100879.92	110946.15	-	-
669	100880.16	110945.78	-	-
670	100880.41	110945.4	-	-
671	100880.66	110945.02	-	-
672	100880.92	110944.67	-	-
673	100881.18	110944.31	-	-
674	100881.44	110943.96	-	-
675	100881.69	110943.61	-	-
676	100881.95	110943.25	-	-
677	100882.21	110942.9	-	-
678	100882.47	110942.55	-	-
679	100882.77	110942.13	-	-
680	100882.98	110941.84	-	-
681	100883.24	110941.48	-	-
682	100883.49	110941.13	-	-
683	100883.75	110940.77	-	-
684	100884.01	110940.42	-	-
685	100884.26	110940.06	-	-
686	100884.52	110939.71	-	-
687	100884.77	110939.35	-	-
688	100885.04	110938.99	-	-
689	100885.3	110938.63	-	-
690	100885.57	110938.28	-	-
691	100885.85	110937.92	-	-



ДОКУМЕНТ ПОДПИСАН
ЭЛЕКТРОННОЙ ПОДПИСЬЮ

Сертификат: 009F0BDC181A023B64597F1E2579BEFB50

Владелец: ФЕДЕРАЛЬНАЯ СЛУЖБА ГОСУДАРСТВЕННОЙ

РЕГИСТРАЦИИ, КАДАСТРА И КАРТОГРАФИИ

Действителен: с 02.08.2024 по 26.10.2025

полное наименование должности

инициалы, фамилия

Земельный участок

вид объекта недвижимости

Лист № 108 раздела 4.2

Всего листов раздела 4.2: 326

Всего разделов: 8

Всего листов выписки: 475

19.09.2024г. № КУВИ-001/2024-234429078

Кадастровый номер:

78:34:0413501:1216

1	2	3	4	5
692	100886.12	110937.57	-	-
693	100886.4	110937.22	-	-
694	100886.68	110936.87	-	-
695	100886.96	110936.52	-	-
696	100887.25	110936.18	-	-
697	100887.54	110935.84	-	-
698	100887.82	110935.5	-	-
699	100888.12	110935.16	-	-
700	100888.44	110934.79	-	-
701	100888.71	110934.49	-	-
702	100889.01	110934.16	-	-
703	100889.31	110933.83	-	-
704	100889.61	110933.5	-	-
705	100889.92	110933.17	-	-
706	100890.23	110932.85	-	-
707	100890.54	110932.53	-	-
708	100890.85	110932.21	-	-
709	100891.17	110931.89	-	-
710	100891.49	110931.58	-	-
711	100891.81	110931.26	-	-
712	100892.13	110930.95	-	-
713	100892.45	110930.65	-	-
714	100892.78	110930.34	-	-
715	100897.78	110925.89	-	-
716	100898.13	110925.57	-	-
717	100898.48	110925.25	-	-
718	100898.84	110924.94	-	-
719	100899.21	110924.64	-	-
720	100899.45	110924.45	-	-



ДОКУМЕНТ ПОДПИСАН
ЭЛЕКТРОННОЙ ПОДПИСЬЮ

Сертификат: 009F0BDC181A023B64597F1E2579BEFB50

Владелец: ФЕДЕРАЛЬНАЯ СЛУЖБА ГОСУДАРСТВЕННОЙ

РЕГИСТРАЦИИ, КАДАСТРА И КАРТОГРАФИИ

Действителен: с 02.08.2024 по 26.10.2025

полное наименование должности

инициалы, фамилия

Земельный участок

вид объекта недвижимости

Лист № 109 раздела 4.2

Всего листов раздела 4.2: 326

Всего разделов: 8

Всего листов выписки: 475

19.09.2024г. № КУВИ-001/2024-234429078

Кадастровый номер:

78:34:0413501:1216

1	2	3	4	5
721	100899.96	110924.06	-	-
722	100900.34	110923.78	-	-
723	100902.68	110921.89	-	-
724	100902.62	110921.44	-	-
725	100902.56	110920.98	-	-
726	100902.5	110920.53	-	-
727	100902.44	110920.07	-	-
728	100902.38	110919.62	-	-
729	100902.34	110919.33	-	-
730	100902.26	110918.71	-	-
731	100902.2	110918.25	-	-
732	100902.13	110917.8	-	-
733	100902.07	110917.34	-	-
734	100902.01	110916.89	-	-
735	100901.96	110916.45	-	-
736	100901.91	110916	-	-
737	100901.85	110915.56	-	-
738	100901.8	110915.11	-	-
739	100901.75	110914.67	-	-
740	100901.7	110914.23	-	-
741	100901.65	110913.78	-	-
742	100901.61	110913.34	-	-
743	100901.56	110912.89	-	-
744	100901.51	110912.45	-	-
745	100901.46	110912	-	-
746	100901.42	110911.56	-	-
747	100901.37	110911.12	-	-
748	100901.33	110910.67	-	-
749	100901.28	110910.23	-	-



ДОКУМЕНТ ПОДПИСАН
ЭЛЕКТРОННОЙ ПОДПИСЬЮ

Сертификат: 009F0BDC181A023B64597F1E2579BEFB50

Владелец: ФЕДЕРАЛЬНАЯ СЛУЖБА ГОСУДАРСТВЕННОЙ

РЕГИСТРАЦИИ, КАДАСТРА И КАРТОГРАФИИ

Действителен: с 02.08.2024 по 26.10.2025

полное наименование должности

инициалы, фамилия

Земельный участок

вид объекта недвижимости

Лист № 110 раздела 4.2

Всего листов раздела 4.2: 326

Всего разделов: 8

Всего листов выписки: 475

19.09.2024г. № КУВИ-001/2024-234429078

Кадастровый номер:

78:34:0413501:1216

1	2	3	4	5
750	100901.24	110909.78	-	-
751	100901.2	110909.34	-	-
752	100901.15	110908.89	-	-
753	100901.12	110908.55	-	-
754	100901.07	110908	-	-
755	100901.03	110907.56	-	-
756	100900.99	110907.11	-	-
757	100900.95	110906.67	-	-
758	100900.91	110906.22	-	-
759	100900.87	110905.78	-	-
760	100900.83	110905.33	-	-
761	100900.79	110904.89	-	-
762	100900.76	110904.44	-	-
763	100900.72	110903.99	-	-
764	100900.68	110903.55	-	-
765	100900.65	110903.1	-	-
766	100900.61	110902.66	-	-
767	100900.58	110902.21	-	-
768	100900.55	110901.77	-	-
769	100900.51	110901.32	-	-
770	100900.48	110900.88	-	-
771	100900.45	110900.43	-	-
772	100900.42	110899.99	-	-
773	100900.39	110899.56	-	-
774	100900.35	110899.12	-	-
775	100900.33	110898.69	-	-
776	100900.3	110898.25	-	-
777	100900.27	110897.82	-	-
778	100900.24	110897.38	-	-



ДОКУМЕНТ ПОДПИСАН
ЭЛЕКТРОННОЙ ПОДПИСЬЮ

Сертификат: 009F0BDC181A023B64597F1E2579BEFB50

Владелец: ФЕДЕРАЛЬНАЯ СЛУЖБА ГОСУДАРСТВЕННОЙ

РЕГИСТРАЦИИ, КАДАСТРА И КАРТОГРАФИИ

Действителен: с 02.08.2024 по 26.10.2025

полное наименование должности

инициалы, фамилия

Земельный участок

вид объекта недвижимости

Лист № 111 раздела 4.2

Всего листов раздела 4.2: 326

Всего разделов: 8

Всего листов выписки: 475

19.09.2024г. № КУВИ-001/2024-234429078

Кадастровый номер:

78:34:0413501:1216

1	2	3	4	5
779	100900.22	110896.95	-	-
780	100900.2	110896.51	-	-
781	100900.17	110896.07	-	-
782	100900.15	110895.64	-	-
783	100900.13	110895.2	-	-
784	100900.11	110894.77	-	-
785	100900.09	110894.33	-	-
786	100900.08	110893.89	-	-
787	100900.06	110893.46	-	-
788	100900.05	110893.02	-	-
789	100900.03	110892.59	-	-
790	100900.02	110892.15	-	-
791	100900.01	110891.76	-	-
792	100900	110891.28	-	-
793	100899.99	110890.84	-	-
794	100899.98	110890.4	-	-
795	100899.98	110889.97	-	-
796	100899.97	110889.53	-	-
797	100899.96	110889.09	-	-
798	100899.96	110888.66	-	-
799	100899.96	110888.22	-	-
800	100899.96	110887.78	-	-
801	100899.96	110887.35	-	-
802	100899.96	110886.91	-	-
803	100899.96	110886.47	-	-
804	100899.97	110886.04	-	-
805	100899.97	110885.6	-	-
806	100899.98	110885.17	-	-
807	100899.98	110884.73	-	-



ДОКУМЕНТ ПОДПИСАН
ЭЛЕКТРОННОЙ ПОДПИСЬЮ

Сертификат: 009F0BDC181A023B64597F1E2579BEFB50

Владелец: ФЕДЕРАЛЬНАЯ СЛУЖБА ГОСУДАРСТВЕННОЙ

РЕГИСТРАЦИИ, КАДАСТРА И КАРТОГРАФИИ

Действителен: с 02.08.2024 по 26.10.2025

полное наименование должности

инициалы, фамилия

Земельный участок

вид объекта недвижимости

Лист № 112 раздела 4.2

Всего листов раздела 4.2: 326

Всего разделов: 8

Всего листов выписки: 475

19.09.2024г. № КУВИ-001/2024-234429078

Кадастровый номер:

78:34:0413501:1216

1	2	3	4	5
808	100899.99	110884.29	-	-
809	100900	110883.86	-	-
810	100900.01	110883.42	-	-
811	100900.01	110882.97	-	-
812	100900.01	110882.52	-	-
813	100900.01	110882.07	-	-
814	100900.02	110881.63	-	-
815	100900.02	110881.18	-	-
816	100900.03	110880.73	-	-
817	100900.03	110880.28	-	-
818	100900.04	110879.83	-	-
819	100900.05	110879.38	-	-
820	100900.06	110878.93	-	-
821	100900.07	110878.49	-	-
822	100900.08	110878.04	-	-
823	100900.09	110877.59	-	-
824	100900.1	110877.14	-	-
825	100900.12	110876.52	-	-
826	100900.13	110876.24	-	-
827	100900.14	110875.79	-	-
828	100900.16	110875.35	-	-
829	100900.18	110874.9	-	-
830	100900.2	110874.45	-	-
831	100900.22	110874	-	-
832	100900.24	110873.55	-	-
833	100900.26	110873.11	-	-
834	100900.28	110872.66	-	-
835	100900.31	110872.21	-	-
836	100900.33	110871.76	-	-



ДОКУМЕНТ ПОДПИСАН
ЭЛЕКТРОННОЙ ПОДПИСЬЮ

Сертификат: 009F0BDC181A023B64597F1E2579BEFB50

Владелец: ФЕДЕРАЛЬНАЯ СЛУЖБА ГОСУДАРСТВЕННОЙ

РЕГИСТРАЦИИ, КАДАСТРА И КАРТОГРАФИИ

Действителен: с 02.08.2024 по 26.10.2025

полное наименование должности

инициалы, фамилия

Земельный участок

вид объекта недвижимости

Лист № 113 раздела 4.2

Всего листов раздела 4.2: 326

Всего разделов: 8

Всего листов выписки: 475

19.09.2024г. № КУВИ-001/2024-234429078

Кадастровый номер:

78:34:0413501:1216

1	2	3	4	5
837	100900.36	110871.31	-	-
838	100900.38	110870.87	-	-
839	100900.41	110870.42	-	-
840	100900.44	110869.97	-	-
841	100900.47	110869.52	-	-
842	100900.5	110869.08	-	-
843	100900.53	110868.63	-	-
844	100900.56	110868.18	-	-
845	100900.6	110867.74	-	-
846	100900.63	110867.3	-	-
847	100900.67	110866.86	-	-
848	100900.71	110866.42	-	-
849	100900.74	110865.98	-	-
850	100900.78	110865.54	-	-
851	100900.82	110865.1	-	-
852	100900.86	110864.66	-	-
853	100900.9	110864.22	-	-
854	100900.94	110863.78	-	-
855	100900.99	110863.34	-	-
856	100901.03	110862.9	-	-
857	100901.07	110862.46	-	-
858	100901.11	110862.02	-	-
859	100901.16	110861.58	-	-
860	100901.2	110861.15	-	-
861	100901.25	110860.71	-	-
862	100901.29	110860.27	-	-
863	100901.34	110859.84	-	-
864	100901.39	110859.39	-	-
865	100901.44	110858.95	-	-



ДОКУМЕНТ ПОДПИСАН
ЭЛЕКТРОННОЙ ПОДПИСЬЮ

Сертификат: 009F0BDC181A023B64597F1E2579BEFB50

Владелец: ФЕДЕРАЛЬНАЯ СЛУЖБА ГОСУДАРСТВЕННОЙ

РЕГИСТРАЦИИ, КАДАСТРА И КАРТОГРАФИИ

Действителен: с 02.08.2024 по 26.10.2025

полное наименование должности

инициалы, фамилия

Земельный участок

вид объекта недвижимости

Лист № 114 раздела 4.2

Всего листов раздела 4.2: 326

Всего разделов: 8

Всего листов выписки: 475

19.09.2024г. № КУВИ-001/2024-234429078

Кадастровый номер:

78:34:0413501:1216

1	2	3	4	5
866	100901.48	110858.51	-	-
867	100901.53	110858.07	-	-
868	100901.58	110857.63	-	-
869	100901.63	110857.2	-	-
870	100901.68	110856.76	-	-
871	100901.74	110856.32	-	-
872	100901.79	110855.88	-	-
873	100901.84	110855.44	-	-
874	100901.89	110855	-	-
875	100901.95	110854.57	-	-
876	100902	110854.13	-	-
877	100902.06	110853.69	-	-
878	100902.11	110853.25	-	-
879	100902.17	110852.81	-	-
880	100902.22	110852.38	-	-
881	100902.28	110851.94	-	-
882	100902.34	110851.5	-	-
883	100902.4	110851.05	-	-
884	100902.46	110850.59	-	-
885	100902.53	110850.14	-	-
886	100902.6	110849.69	-	-
887	100902.67	110849.23	-	-
888	100902.74	110848.78	-	-
889	100902.81	110848.33	-	-
890	100902.89	110847.88	-	-
891	100902.97	110847.43	-	-
892	100903.05	110846.98	-	-
893	100903.14	110846.52	-	-
894	100903.23	110846.08	-	-



ДОКУМЕНТ ПОДПИСАН
ЭЛЕКТРОННОЙ ПОДПИСЬЮ

Сертификат: 009F0BDC181A023B64597F1E2579BEFB50

Владелец: ФЕДЕРАЛЬНАЯ СЛУЖБА ГОСУДАРСТВЕННОЙ

РЕГИСТРАЦИИ, КАДАСТРА И КАРТОГРАФИИ

Действителен: с 02.08.2024 по 26.10.2025

полное наименование должности

инициалы, фамилия

Земельный участок

вид объекта недвижимости

Лист № 115 раздела 4.2

Всего листов раздела 4.2: 326

Всего разделов: 8

Всего листов выписки: 475

19.09.2024г. № КУВИ-001/2024-234429078

Кадастровый номер:

78:34:0413501:1216

1	2	3	4	5
895	100903.34	110845.5	-	-
896	100903.41	110845.18	-	-
897	100903.5	110844.73	-	-
898	100903.6	110844.28	-	-
899	100903.7	110843.83	-	-
900	100903.8	110843.39	-	-
901	100903.9	110842.94	-	-
902	100904.68	110840.27	-	-
903	100904.82	110839.85	-	-
904	100904.96	110839.44	-	-
905	100905.1	110839.02	-	-
906	100905.25	110838.6	-	-
907	100905.4	110838.19	-	-
908	100905.55	110837.78	-	-
909	100905.7	110837.36	-	-
910	100905.85	110836.95	-	-
911	100906.01	110836.54	-	-
912	100906.16	110836.13	-	-
913	100906.32	110835.72	-	-
914	100906.49	110835.31	-	-
915	100906.65	110834.9	-	-
916	100906.81	110834.49	-	-
917	100906.98	110834.08	-	-
918	100907.15	110833.68	-	-
919	100907.32	110833.27	-	-
920	100907.49	110832.87	-	-
921	100907.67	110832.46	-	-
922	100907.84	110832.06	-	-
923	100908.02	110831.66	-	-



ДОКУМЕНТ ПОДПИСАН
ЭЛЕКТРОННОЙ ПОДПИСЬЮ

Сертификат: 009F0BDC181A023B64597F1E2579BEFB50

Владелец: ФЕДЕРАЛЬНАЯ СЛУЖБА ГОСУДАРСТВЕННОЙ

РЕГИСТРАЦИИ, КАДАСТРА И КАРТОГРАФИИ

Действителен: с 02.08.2024 по 26.10.2025

полное наименование должности

инициалы, фамилия

Земельный участок

вид объекта недвижимости

Лист № 116 раздела 4.2

Всего листов раздела 4.2: 326

Всего разделов: 8

Всего листов выписки: 475

19.09.2024г. № КУВИ-001/2024-234429078

Кадастровый номер:

78:34:0413501:1216

1	2	3	4	5
924	100908.2	110831.25	-	-
925	100908.38	110830.85	-	-
926	100908.57	110830.45	-	-
927	100908.75	110830.05	-	-
928	100908.94	110829.66	-	-
929	100909.13	110829.26	-	-
930	100909.32	110828.86	-	-
931	100909.52	110828.47	-	-
932	100909.71	110828.07	-	-
933	100909.91	110827.68	-	-
934	100910.11	110827.29	-	-
935	100910.31	110826.89	-	-
936	100910.51	110826.5	-	-
937	100910.71	110826.11	-	-
938	100910.92	110825.72	-	-
939	100911.13	110825.34	-	-
940	100911.34	110824.95	-	-
941	100911.55	110824.56	-	-
942	100911.76	110824.18	-	-
943	100911.98	110823.8	-	-
944	100912.2	110823.41	-	-
945	100912.42	110823.03	-	-
946	100912.64	110822.65	-	-
947	100912.86	110822.27	-	-
948	100913.08	110821.89	-	-
949	100913.31	110821.51	-	-
950	100913.54	110821.14	-	-
951	100913.77	110820.76	-	-
952	100914	110820.39	-	-



ДОКУМЕНТ ПОДПИСАН
ЭЛЕКТРОННОЙ ПОДПИСЬЮ

Сертификат: 009F0BDC181A023B64597F1E2579BEFB50

Владелец: ФЕДЕРАЛЬНАЯ СЛУЖБА ГОСУДАРСТВЕННОЙ

РЕГИСТРАЦИИ, КАДАСТРА И КАРТОГРАФИИ

Действителен: с 02.08.2024 по 26.10.2025

полное наименование должности

инициалы, фамилия

Земельный участок

вид объекта недвижимости

Лист № 117 раздела 4.2

Всего листов раздела 4.2: 326

Всего разделов: 8

Всего листов выписки: 475

19.09.2024г. № КУВИ-001/2024-234429078

Кадастровый номер:

78:34:0413501:1216

1	2	3	4	5
953	100914.23	110820.01	-	-
954	100914.57	110819.48	-	-
955	100914.7	110819.27	-	-
956	100914.94	110818.9	-	-
957	100915.18	110818.53	-	-
958	100915.42	110818.16	-	-
959	100915.67	110817.8	-	-
960	100915.91	110817.43	-	-
961	100916.16	110817.07	-	-
962	100916.41	110816.7	-	-
963	100916.66	110816.34	-	-
964	100916.91	110815.98	-	-
965	100917.17	110815.62	-	-
966	100917.42	110815.26	-	-
967	100917.68	110814.91	-	-
968	100917.94	110814.55	-	-
969	100918.2	110814.2	-	-
970	100918.46	110813.84	-	-
971	100918.72	110813.49	-	-
972	100918.99	110813.14	-	-
973	100919.26	110812.79	-	-
974	100919.53	110812.44	-	-
975	100919.8	110812.09	-	-
976	100920.07	110811.75	-	-
977	100920.34	110811.4	-	-
978	100920.62	110811.06	-	-
979	100920.9	110810.72	-	-
980	100921.17	110810.38	-	-
981	100921.45	110810.04	-	-



ДОКУМЕНТ ПОДПИСАН
ЭЛЕКТРОННОЙ ПОДПИСЬЮ

Сертификат: 009F0BDC181A023B64597F1E2579BEFB50

Владелец: ФЕДЕРАЛЬНАЯ СЛУЖБА ГОСУДАРСТВЕННОЙ

РЕГИСТРАЦИИ, КАДАСТРА И КАРТОГРАФИИ

Действителен: с 02.08.2024 по 26.10.2025

полное наименование должности

инициалы, фамилия

Земельный участок

вид объекта недвижимости

Лист № 118 раздела 4.2

Всего листов раздела 4.2: 326

Всего разделов: 8

Всего листов выписки: 475

19.09.2024г. № КУВИ-001/2024-234429078

Кадастровый номер:

78:34:0413501:1216

1	2	3	4	5
982	100921.74	110809.7	-	-
983	100922.02	110809.36	-	-
984	100922.31	110809.03	-	-
985	100922.59	110808.69	-	-
986	100922.88	110808.36	-	-
987	100923.17	110808.03	-	-
988	100923.46	110807.7	-	-
989	100923.75	110807.37	-	-
990	100924.05	110807.04	-	-
991	100924.34	110806.72	-	-
992	100924.64	110806.39	-	-
993	100924.94	110806.07	-	-
994	100925.24	110805.75	-	-
995	100925.54	110805.43	-	-
996	100925.85	110805.11	-	-
997	100926.15	110804.79	-	-
998	100926.46	110804.48	-	-
999	100926.77	110804.16	-	-
1000	100927.08	110803.85	-	-
1001	100927.39	110803.54	-	-
1002	100927.7	110803.23	-	-
1003	100928.01	110802.92	-	-
1004	100928.33	110802.61	-	-
1005	100928.64	110802.31	-	-
1006	100928.96	110802	-	-
1007	100929.28	110801.7	-	-
1008	100929.6	110801.4	-	-
1009	100929.93	110801.1	-	-
1010	100930.25	110800.8	-	-



ДОКУМЕНТ ПОДПИСАН
ЭЛЕКТРОННОЙ ПОДПИСЬЮ

Сертификат: 009F0BDC181A023B64597F1E2579BEFB50

Владелец: ФЕДЕРАЛЬНАЯ СЛУЖБА ГОСУДАРСТВЕННОЙ

РЕГИСТРАЦИИ, КАДАСТРА И КАРТОГРАФИИ

Действителен: с 02.08.2024 по 26.10.2025

полное наименование должности

инициалы, фамилия

Земельный участок

вид объекта недвижимости

Лист № 119 раздела 4.2

Всего листов раздела 4.2: 326

Всего разделов: 8

Всего листов выписки: 475

19.09.2024г. № КУВИ-001/2024-234429078

Кадастровый номер:

78:34:0413501:1216

1	2	3	4	5
1011	100933.59	110788.01	-	-
1012	100933.69	110787.58	-	-
1013	100933.8	110787.16	-	-
1014	100933.92	110786.74	-	-
1015	100934.04	110786.32	-	-
1016	100934.16	110785.9	-	-
1017	100934.26	110785.57	-	-
1018	100934.42	110785.06	-	-
1019	100934.56	110784.64	-	-
1020	100934.7	110784.23	-	-
1021	100939.93	110769.33	-	-
1022	100940.05	110768.91	-	-
1023	100940.16	110768.48	-	-
1024	100940.27	110768.06	-	-
1025	100940.37	110767.63	-	-
1026	100940.47	110767.2	-	-
1027	100940.56	110766.77	-	-
1028	100940.65	110766.34	-	-
1029	100940.75	110765.79	-	-
1030	100940.81	110765.48	-	-
1031	100940.88	110765.04	-	-
1032	100940.94	110764.61	-	-
1033	100941.01	110764.18	-	-
1034	100941.06	110763.74	-	-
1035	100941.11	110763.3	-	-
1036	100941.16	110762.87	-	-
1037	100941.2	110762.43	-	-
1038	100941.2	110761.99	-	-
1039	100941.19	110761.55	-	-



ДОКУМЕНТ ПОДПИСАН
ЭЛЕКТРОННОЙ ПОДПИСЬЮ

Сертификат: 009F0BDC181A023B64597F1E2579BEFB50

Владелец: ФЕДЕРАЛЬНАЯ СЛУЖБА ГОСУДАРСТВЕННОЙ

РЕГИСТРАЦИИ, КАДАСТРА И КАРТОГРАФИИ

Действителен: с 02.08.2024 по 26.10.2025

полное наименование должности

инициалы, фамилия

Земельный участок

вид объекта недвижимости

Лист № 120 раздела 4.2

Всего листов раздела 4.2: 326

Всего разделов: 8

Всего листов выписки: 475

19.09.2024г. № КУВИ-001/2024-234429078

Кадастровый номер:

78:34:0413501:1216

1	2	3	4	5
1040	100941.19	110761.11	-	-
1041	100941.2	110760.68	-	-
1042	100941.2	110760.24	-	-
1043	100941.21	110759.8	-	-
1044	100941.22	110759.36	-	-
1045	100941.23	110758.92	-	-
1046	100941.24	110758.48	-	-
1047	100941.26	110758.04	-	-
1048	100941.28	110757.61	-	-
1049	100941.3	110757.17	-	-
1050	100941.33	110756.73	-	-
1051	100941.35	110756.29	-	-
1052	100941.38	110755.85	-	-
1053	100941.41	110755.42	-	-
1054	100941.44	110754.98	-	-
1055	100941.48	110754.54	-	-
1056	100941.52	110754.1	-	-
1057	100941.56	110753.67	-	-
1058	100941.6	110753.23	-	-
1059	100941.65	110752.79	-	-
1060	100941.69	110752.36	-	-
1061	100941.74	110751.92	-	-
1062	100941.8	110751.49	-	-
1063	100941.85	110751.05	-	-
1064	100941.91	110750.62	-	-
1065	100941.97	110750.18	-	-
1066	100942.03	110749.75	-	-
1067	100942.09	110749.31	-	-
1068	100942.16	110748.88	-	-



ДОКУМЕНТ ПОДПИСАН
ЭЛЕКТРОННОЙ ПОДПИСЬЮ

Сертификат: 009F0BDC181A023B64597F1E2579BEFB50

Владелец: ФЕДЕРАЛЬНАЯ СЛУЖБА ГОСУДАРСТВЕННОЙ

РЕГИСТРАЦИИ, КАДАСТРА И КАРТОГРАФИИ

Действителен: с 02.08.2024 по 26.10.2025

полное наименование должности

инициалы, фамилия

Земельный участок

вид объекта недвижимости

Лист № 121 раздела 4.2

Всего листов раздела 4.2: 326

Всего разделов: 8

Всего листов выписки: 475

19.09.2024г. № КУВИ-001/2024-234429078

Кадастровый номер:

78:34:0413501:1216

1	2	3	4	5
1069	100942.23	110748.45	-	-
1070	100942.3	110748.01	-	-
1071	100942.37	110747.58	-	-
1072	100942.45	110747.15	-	-
1073	100942.53	110746.72	-	-
1074	100942.61	110746.29	-	-
1075	100942.69	110745.85	-	-
1076	100942.77	110745.42	-	-
1077	100942.86	110744.99	-	-
1078	100942.95	110744.56	-	-
1079	100943.04	110744.14	-	-
1080	100943.14	110743.71	-	-
1081	100943.23	110743.28	-	-
1082	100943.33	110742.85	-	-
1083	100943.43	110742.42	-	-
1084	100943.54	110742	-	-
1085	100943.64	110741.57	-	-
1086	100943.75	110741.15	-	-
1087	100943.86	110740.72	-	-
1088	100943.97	110740.3	-	-
1089	100944.09	110739.88	-	-
1090	100944.2	110739.45	-	-
1091	100944.32	110739.03	-	-
1092	100944.45	110738.61	-	-
1093	100944.57	110738.19	-	-
1094	100944.72	110737.69	-	-
1095	100944.82	110737.35	-	-
1096	100944.96	110736.93	-	-
1097	100945.09	110736.51	-	-



ДОКУМЕНТ ПОДПИСАН
ЭЛЕКТРОННОЙ ПОДПИСЬЮ

Сертификат: 009F0BDC181A023B64597F1E2579BEFB50

Владелец: ФЕДЕРАЛЬНАЯ СЛУЖБА ГОСУДАРСТВЕННОЙ

РЕГИСТРАЦИИ, КАДАСТРА И КАРТОГРАФИИ

Действителен: с 02.08.2024 по 26.10.2025

полное наименование должности

инициалы, фамилия

Земельный участок

вид объекта недвижимости

Лист № 122 раздела 4.2

Всего листов раздела 4.2: 326

Всего разделов: 8

Всего листов выписки: 475

19.09.2024г. № КУВИ-001/2024-234429078

Кадастровый номер:

78:34:0413501:1216

1	2	3	4	5
1098	100945.22	110736.09	-	-
1099	100945.36	110735.68	-	-
1100	100945.5	110735.26	-	-
1101	100945.64	110734.85	-	-
1102	100945.79	110734.43	-	-
1103	100945.93	110734.02	-	-
1104	100946.08	110733.61	-	-
1105	100946.23	110733.19	-	-
1106	100946.39	110732.78	-	-
1107	100946.54	110732.37	-	-
1108	100946.7	110731.96	-	-
1109	100946.86	110731.55	-	-
1110	100947.02	110731.15	-	-
1111	100947.19	110730.74	-	-
1112	100947.35	110730.33	-	-
1113	100947.52	110729.93	-	-
1114	100947.69	110729.53	-	-
1115	100947.87	110729.12	-	-
1116	100948.04	110728.72	-	-
1117	100948.22	110728.32	-	-
1118	100948.4	110727.92	-	-
1119	100948.58	110727.52	-	-
1120	100948.76	110727.12	-	-
1121	100948.95	110726.72	-	-
1122	100949.14	110726.33	-	-
1123	100949.33	110725.93	-	-
1124	100949.52	110725.54	-	-
1125	100949.71	110725.14	-	-
1126	100949.91	110724.75	-	-



ДОКУМЕНТ ПОДПИСАН
ЭЛЕКТРОННОЙ ПОДПИСЬЮ

Сертификат: 009F0BDC181A023B64597F1E2579BEFB50

Владелец: ФЕДЕРАЛЬНАЯ СЛУЖБА ГОСУДАРСТВЕННОЙ

РЕГИСТРАЦИИ, КАДАСТРА И КАРТОГРАФИИ

Действителен: с 02.08.2024 по 26.10.2025

полное наименование должности

инициалы, фамилия

Земельный участок

вид объекта недвижимости

Лист № 123 раздела 4.2

Всего листов раздела 4.2: 326

Всего разделов: 8

Всего листов выписки: 475

19.09.2024г. № КУВИ-001/2024-234429078

Кадастровый номер:

78:34:0413501:1216

1	2	3	4	5
1127	100950.11	110724.36	-	-
1128	100950.31	110723.97	-	-
1129	100950.51	110723.58	-	-
1130	100950.72	110723.19	-	-
1131	100950.93	110722.81	-	-
1132	100951.14	110722.42	-	-
1133	100951.35	110722.04	-	-
1134	100951.56	110721.65	-	-
1135	100951.78	110721.27	-	-
1136	100951.99	110720.89	-	-
1137	100952.21	110720.51	-	-
1138	100952.43	110720.13	-	-
1139	100952.66	110719.75	-	-
1140	100952.88	110719.38	-	-
1141	100953.11	110719	-	-
1142	100953.34	110718.63	-	-
1143	100953.57	110718.26	-	-
1144	100953.81	110717.89	-	-
1145	100954.04	110717.52	-	-
1146	100954.28	110717.15	-	-
1147	100954.52	110716.78	-	-
1148	100959.13	110710.54	-	-
1149	100959.35	110710.15	-	-
1150	100959.56	110709.77	-	-
1151	100959.78	110709.38	-	-
1152	100960.01	110709	-	-
1153	100960.23	110708.62	-	-
1154	100960.46	110708.24	-	-
1155	100960.68	110707.86	-	-



ДОКУМЕНТ ПОДПИСАН
ЭЛЕКТРОННОЙ ПОДПИСЬЮ

Сертификат: 009F0BDC181A023B64597F1E2579BEFB50

Владелец: ФЕДЕРАЛЬНАЯ СЛУЖБА ГОСУДАРСТВЕННОЙ

РЕГИСТРАЦИИ, КАДАСТРА И КАРТОГРАФИИ

Действителен: с 02.08.2024 по 26.10.2025

полное наименование должности

инициалы, фамилия

Земельный участок

вид объекта недвижимости

Лист № 124 раздела 4.2

Всего листов раздела 4.2: 326

Всего разделов: 8

Всего листов выписки: 475

19.09.2024г. № КУВИ-001/2024-234429078

Кадастровый номер:

78:34:0413501:1216

1	2	3	4	5
1156	100960.91	110707.48	-	-
1157	100961.15	110707.1	-	-
1158	100961.38	110706.73	-	-
1159	100961.62	110706.35	-	-
1160	100961.85	110705.98	-	-
1161	100962.09	110705.61	-	-
1162	100962.33	110705.23	-	-
1163	100962.64	110704.77	-	-
1164	100962.82	110704.5	-	-
1165	100963.07	110704.13	-	-
1166	100963.32	110703.76	-	-
1167	100963.57	110703.4	-	-
1168	100963.82	110703.03	-	-
1169	100964.08	110702.67	-	-
1170	100964.33	110702.31	-	-
1171	100964.59	110701.95	-	-
1172	100964.85	110701.59	-	-
1173	100965.11	110701.23	-	-
1174	100965.38	110700.88	-	-
1175	100965.64	110700.52	-	-
1176	100965.91	110700.17	-	-
1177	100966.18	110699.82	-	-
1178	100966.52	110696.78	-	-
1179	100966.51	110696.34	-	-
1180	100966.51	110695.9	-	-
1181	100966.5	110695.47	-	-
1182	100966.51	110695.03	-	-
1183	100966.51	110694.59	-	-
1184	100966.52	110694.15	-	-



ДОКУМЕНТ ПОДПИСАН
ЭЛЕКТРОННОЙ ПОДПИСЬЮ

Сертификат: 009F0BDC181A023B64597F1E2579BEFB50

Владелец: ФЕДЕРАЛЬНАЯ СЛУЖБА ГОСУДАРСТВЕННОЙ

РЕГИСТРАЦИИ, КАДАСТРА И КАРТОГРАФИИ

Действителен: с 02.08.2024 по 26.10.2025

полное наименование должности

инициалы, фамилия

Земельный участок

вид объекта недвижимости

Лист № 125 раздела 4.2

Всего листов раздела 4.2: 326

Всего разделов: 8

Всего листов выписки: 475

19.09.2024г. № КУВИ-001/2024-234429078

Кадастровый номер:

78:34:0413501:1216

1	2	3	4	5
1185	100966.54	110693.67	-	-
1186	100966.56	110693.28	-	-
1187	100966.58	110692.84	-	-
1188	100966.61	110692.4	-	-
1189	100966.64	110691.97	-	-
1190	100966.67	110691.53	-	-
1191	100966.71	110691.1	-	-
1192	100966.75	110690.66	-	-
1193	100966.8	110690.22	-	-
1194	100966.85	110689.79	-	-
1195	100984.76	110688.44	-	0.1
1196	101042.55	110683.83	-	0.1
1197	101067.37	110681.63	-	0.1
1198	101068.74	110681.53	-	-
1199	101068.91	110682.15	-	-
1200	101069.03	110682.57	-	-
1201	101069.14	110683	-	-
1202	101069.25	110683.43	-	-
1203	101069.35	110683.85	-	-
1204	101069.44	110684.28	-	-
1205	101069.53	110684.71	-	-
1206	101069.62	110685.14	-	-
1207	101069.7	110685.58	-	-
1208	101069.8	110686.16	-	-
1209	101069.84	110686.44	-	-
1210	101069.91	110686.88	-	-
1211	101069.97	110687.31	-	-
1212	101070.02	110687.75	-	-
1213	101070.07	110688.19	-	-



ДОКУМЕНТ ПОДПИСАН
ЭЛЕКТРОННОЙ ПОДПИСЬЮ

Сертификат: 009F0BDC181A023B64597F1E2579BEFB50

Владелец: ФЕДЕРАЛЬНАЯ СЛУЖБА ГОСУДАРСТВЕННОЙ

РЕГИСТРАЦИИ, КАДАСТРА И КАРТОГРАФИИ

Действителен: с 02.08.2024 по 26.10.2025

полное наименование должности

инициалы, фамилия

Земельный участок

вид объекта недвижимости

Лист № 126 раздела 4.2

Всего листов раздела 4.2: 326

Всего разделов: 8

Всего листов выписки: 475

19.09.2024г. № КУВИ-001/2024-234429078

Кадастровый номер:

78:34:0413501:1216

1	2	3	4	5
1214	101070.11	110688.63	-	-
1215	101070.15	110689.06	-	-
1216	101070.18	110689.5	-	-
1217	101070.21	110689.94	-	-
1218	101070.23	110690.38	-	-
1219	101070.27	110690.82	-	-
1220	101070.3	110691.25	-	-
1221	101070.33	110691.69	-	-
1222	101070.36	110692.13	-	-
1223	101070.39	110692.57	-	-
1224	101070.42	110693.01	-	-
1225	101070.44	110693.44	-	-
1226	101070.46	110693.88	-	-
1227	101070.48	110694.32	-	-
1228	101070.5	110694.76	-	-
1229	101070.52	110695.2	-	-
1230	101070.53	110695.63	-	-
1231	101070.55	110696.07	-	-
1232	101070.56	110696.51	-	-
1233	101070.57	110696.95	-	-
1234	101070.57	110697.39	-	-
1235	101070.58	110697.83	-	-
1236	101070.58	110698.39	-	-
1237	101070.58	110698.7	-	-
1238	101070.58	110699.14	-	-
1239	101070.58	110699.58	-	-
1240	101070.57	110700.02	-	-
1241	101070.56	110700.46	-	-
1242	101070.56	110700.9	-	-



ДОКУМЕНТ ПОДПИСАН
ЭЛЕКТРОННОЙ ПОДПИСЬЮ

Сертификат: 009F0BDC181A023B64597F1E2579BEFB50

Владелец: ФЕДЕРАЛЬНАЯ СЛУЖБА ГОСУДАРСТВЕННОЙ

РЕГИСТРАЦИИ, КАДАСТРА И КАРТОГРАФИИ

Действителен: с 02.08.2024 по 26.10.2025

полное наименование должности

инициалы, фамилия

Земельный участок

вид объекта недвижимости

Лист № 127 раздела 4.2

Всего листов раздела 4.2: 326

Всего разделов: 8

Всего листов выписки: 475

19.09.2024г. № КУВИ-001/2024-234429078

Кадастровый номер:

78:34:0413501:1216

1	2	3	4	5
1243	101070.54	110701.34	-	-
1244	101070.53	110701.78	-	-
1245	101070.52	110702.21	-	-
1246	101070.5	110702.65	-	-
1247	101070.48	110703.09	-	-
1248	101070.46	110703.53	-	-
1249	101070.44	110703.97	-	-
1250	101070.41	110704.4	-	-
1251	101070.39	110704.84	-	-
1252	101070.36	110705.28	-	-
1253	101070.35	110705.72	-	-
1254	101070.33	110706.17	-	-
1255	101070.32	110706.61	-	-
1256	101070.3	110707.05	-	-
1257	101070.28	110707.5	-	-
1258	101070.26	110707.94	-	-
1259	101070.23	110708.38	-	-
1260	101070.2	110708.83	-	-
1261	101070.18	110709.27	-	-
1262	101070.14	110709.71	-	-
1263	101070.11	110710.15	-	-
1264	101070.08	110710.6	-	-
1265	101070.04	110711.04	-	-
1266	101070	110711.48	-	-
1267	101069.96	110711.92	-	-
1268	101069.92	110712.37	-	-
1269	101069.87	110712.81	-	-
1270	101069.82	110713.25	-	-
1271	101069.77	110713.69	-	-



ДОКУМЕНТ ПОДПИСАН
ЭЛЕКТРОННОЙ ПОДПИСЬЮ

Сертификат: 009F0BDC181A023B64597F1E2579BEFB50

Владелец: ФЕДЕРАЛЬНАЯ СЛУЖБА ГОСУДАРСТВЕННОЙ

РЕГИСТРАЦИИ, КАДАСТРА И КАРТОГРАФИИ

Действителен: с 02.08.2024 по 26.10.2025

полное наименование должности

инициалы, фамилия

Земельный участок

вид объекта недвижимости

Лист № 128 раздела 4.2

Всего листов раздела 4.2: 326

Всего разделов: 8

Всего листов выписки: 475

19.09.2024г. № КУВИ-001/2024-234429078

Кадастровый номер:

78:34:0413501:1216

1	2	3	4	5
1272	101069.72	110714.13	-	-
1273	101069.69	110714.4	-	-
1274	101069.61	110715.01	-	-
1275	101069.56	110715.45	-	-
1276	101069.5	110715.89	-	-
1277	101069.43	110716.33	-	-
1278	101069.37	110716.77	-	-
1279	101069.3	110717.21	-	-
1280	101069.24	110717.65	-	-
1281	101069.17	110718.08	-	-
1282	101069.09	110718.52	-	-
1283	101069.02	110718.96	-	-
1284	101068.96	110719.39	-	-
1285	101068.9	110719.83	-	-
1286	101068.83	110720.26	-	-
1287	101068.76	110720.7	-	-
1288	101068.7	110721.13	-	-
1289	101068.63	110721.56	-	-
1290	101068.55	110721.99	-	-
1291	101068.48	110722.43	-	-
1292	101068.4	110722.86	-	-
1293	101068.33	110723.29	-	-
1294	101068.25	110723.72	-	-
1295	101068.17	110724.15	-	-
1296	101068.09	110724.58	-	-
1297	101068	110725.02	-	-
1298	101067.92	110725.45	-	-
1299	101067.83	110725.88	-	-
1300	101067.74	110726.3	-	-



ДОКУМЕНТ ПОДПИСАН
ЭЛЕКТРОННОЙ ПОДПИСЬЮ

Сертификат: 009F0BDC181A023B64597F1E2579BEFB50

Владелец: ФЕДЕРАЛЬНАЯ СЛУЖБА ГОСУДАРСТВЕННОЙ

РЕГИСТРАЦИИ, КАДАСТРА И КАРТОГРАФИИ

Действителен: с 02.08.2024 по 26.10.2025

полное наименование должности

инициалы, фамилия

Земельный участок

вид объекта недвижимости

Лист № 129 раздела 4.2

Всего листов раздела 4.2: 326

Всего разделов: 8

Всего листов выписки: 475

19.09.2024г. № КУВИ-001/2024-234429078

Кадастровый номер:

78:34:0413501:1216

1	2	3	4	5
1301	101067.65	110726.73	-	-
1302	101067.56	110727.16	-	-
1303	101067.46	110727.59	-	-
1304	101067.36	110728.02	-	-
1305	101067.25	110728.52	-	-
1306	101067.17	110728.87	-	-
1307	101067.07	110729.3	-	-
1308	101066.96	110729.73	-	-
1309	101066.86	110730.15	-	-
1310	101066.75	110730.58	-	-
1311	101066.64	110731	-	-
1312	101066.53	110731.43	-	-
1313	101066.42	110731.85	-	-
1314	101066.31	110732.28	-	-
1315	101066.19	110732.7	-	-
1316	101066.08	110733.12	-	-
1317	101065.96	110733.55	-	-
1318	101065.84	110733.97	-	-
1319	101065.72	110734.39	-	-
1320	101065.6	110734.81	-	-
1321	101065.47	110735.23	-	-
1322	101064.47	110738.31	-	-
1323	101063.02	110741.87	-	-
1324	101061.24	110745.42	-	-
1325	101061.03	110745.8	-	-
1326	101060.81	110746.18	-	-
1327	101060.6	110746.56	-	-
1328	101060.39	110746.94	-	-
1329	101060.17	110747.32	-	-



ДОКУМЕНТ ПОДПИСАН
ЭЛЕКТРОННОЙ ПОДПИСЬЮ

Сертификат: 009F0BDC181A023B64597F1E2579BEFB50

Владелец: ФЕДЕРАЛЬНАЯ СЛУЖБА ГОСУДАРСТВЕННОЙ

РЕГИСТРАЦИИ, КАДАСТРА И КАРТОГРАФИИ

Действителен: с 02.08.2024 по 26.10.2025

полное наименование должности

инициалы, фамилия

Земельный участок

вид объекта недвижимости

Лист № 130 раздела 4.2

Всего листов раздела 4.2: 326

Всего разделов: 8

Всего листов выписки: 475

19.09.2024г. № КУВИ-001/2024-234429078

Кадастровый номер:

78:34:0413501:1216

1	2	3	4	5
1330	101059.95	110747.7	-	-
1331	101059.73	110748.08	-	-
1332	101059.51	110748.46	-	-
1333	101059.29	110748.83	-	-
1334	101059.07	110749.21	-	-
1335	101058.85	110749.59	-	-
1336	101058.62	110749.96	-	-
1337	101058.4	110750.33	-	-
1338	101058.17	110750.71	-	-
1339	101057.95	110751.08	-	-
1340	101057.72	110751.45	-	-
1341	101057.49	110751.82	-	-
1342	101057.26	110752.2	-	-
1343	101057.03	110752.57	-	-
1344	101056.79	110752.94	-	-
1345	101056.56	110753.3	-	-
1346	101056.33	110753.67	-	-
1347	101056.09	110754.04	-	-
1348	101055.85	110754.41	-	-
1349	101055.61	110754.77	-	-
1350	101055.38	110755.14	-	-
1351	101055.14	110755.5	-	-
1352	101054.89	110755.87	-	-
1353	101054.65	110756.23	-	-
1354	101054.41	110756.59	-	-
1355	101054.17	110756.96	-	-
1356	101053.92	110757.32	-	-
1357	101053.67	110757.68	-	-
1358	101053.46	110757.99	-	-



ДОКУМЕНТ ПОДПИСАН
ЭЛЕКТРОННОЙ ПОДПИСЬЮ

Сертификат: 009F0BDC181A023B64597F1E2579BEFB50

Владелец: ФЕДЕРАЛЬНАЯ СЛУЖБА ГОСУДАРСТВЕННОЙ

РЕГИСТРАЦИИ, КАДАСТРА И КАРТОГРАФИИ

Действителен: с 02.08.2024 по 26.10.2025

полное наименование должности

инициалы, фамилия

Земельный участок

вид объекта недвижимости

Лист № 131 раздела 4.2

Всего листов раздела 4.2: 326

Всего разделов: 8

Всего листов выписки: 475

19.09.2024г. № КУВИ-001/2024-234429078

Кадастровый номер:

78:34:0413501:1216

1	2	3	4	5
1359	101053.18	110758.4	-	-
1360	101052.93	110758.76	-	-
1361	101052.68	110759.11	-	-
1362	101052.43	110759.47	-	-
1363	101052.18	110759.83	-	-
1364	101051.92	110760.18	-	-
1365	101051.67	110760.54	-	-
1366	101051.41	110760.89	-	-
1367	101051.16	110761.24	-	-
1368	101050.9	110761.6	-	-
1369	101050.64	110761.95	-	-
1370	101050.38	110762.3	-	-
1371	101050.12	110762.65	-	-
1372	101049.86	110763	-	-
1373	101049.6	110763.35	-	-
1374	101049.33	110763.7	-	-
1375	101049.07	110764.05	-	-
1376	101048.8	110764.39	-	-
1377	101048.54	110764.74	-	-
1378	101048.27	110765.08	-	-
1379	101048	110765.43	-	-
1380	101047.73	110765.77	-	-
1381	101047.46	110766.11	-	-
1382	101047.19	110766.46	-	-
1383	101046.92	110766.8	-	-
1384	101046.64	110767.14	-	-
1385	101046.37	110767.48	-	-
1386	101046.09	110767.82	-	-
1387	101045.82	110768.15	-	-



ДОКУМЕНТ ПОДПИСАН
ЭЛЕКТРОННОЙ ПОДПИСЬЮ

Сертификат: 009F0BDC181A023B64597F1E2579BEFB50

Владелец: ФЕДЕРАЛЬНАЯ СЛУЖБА ГОСУДАРСТВЕННОЙ

РЕГИСТРАЦИИ, КАДАСТРА И КАРТОГРАФИИ

Действителен: с 02.08.2024 по 26.10.2025

полное наименование должности

инициалы, фамилия

Земельный участок

вид объекта недвижимости

Лист № 132 раздела 4.2

Всего листов раздела 4.2: 326

Всего разделов: 8

Всего листов выписки: 475

19.09.2024г. № КУВИ-001/2024-234429078

Кадастровый номер:

78:34:0413501:1216

1	2	3	4	5
1388	101045.54	110768.49	-	-
1389	101045.26	110768.83	-	-
1390	101044.98	110769.16	-	-
1391	101044.7	110769.5	-	-
1392	101044.42	110769.83	-	-
1393	101044.14	110770.17	-	-
1394	101043.85	110770.5	-	-
1395	101043.57	110770.83	-	-
1396	101043.5	110771.26	-	-
1397	101043.43	110771.69	-	-
1398	101043.36	110772.13	-	-
1399	101043.29	110772.56	-	-
1400	101043.22	110772.99	-	-
1401	101043.15	110773.42	-	-
1402	101043.08	110773.85	-	-
1403	101043.01	110774.29	-	-
1404	101042.93	110774.72	-	-
1405	101042.86	110775.15	-	-
1406	101042.79	110775.58	-	-
1407	101042.71	110776.01	-	-
1408	101042.64	110776.44	-	-
1409	101042.56	110776.87	-	-
1410	101042.48	110777.3	-	-
1411	101042.41	110777.73	-	-
1412	101042.33	110778.17	-	-
1413	101042.25	110778.6	-	-
1414	101042.18	110779.03	-	-
1415	101042.1	110779.46	-	-
1416	101042.02	110779.89	-	-



ДОКУМЕНТ ПОДПИСАН
ЭЛЕКТРОННОЙ ПОДПИСЬЮ

Сертификат: 009F0BDC181A023B64597F1E2579BEFB50

Владелец: ФЕДЕРАЛЬНАЯ СЛУЖБА ГОСУДАРСТВЕННОЙ

РЕГИСТРАЦИИ, КАДАСТРА И КАРТОГРАФИИ

Действителен: с 02.08.2024 по 26.10.2025

полное наименование должности

инициалы, фамилия

Земельный участок

вид объекта недвижимости

Лист № 133 раздела 4.2

Всего листов раздела 4.2: 326

Всего разделов: 8

Всего листов выписки: 475

19.09.2024г. № КУВИ-001/2024-234429078

Кадастровый номер:

78:34:0413501:1216

1	2	3	4	5
1417	101041.94	110780.32	-	-
1418	101041.86	110780.75	-	-
1419	101041.78	110781.18	-	-
1420	101041.7	110781.61	-	-
1421	101041.61	110782.04	-	-
1422	101041.53	110782.47	-	-
1423	101041.45	110782.9	-	-
1424	101041.37	110783.33	-	-
1425	101041.28	110783.76	-	-
1426	101041.2	110784.19	-	-
1427	101041.11	110784.62	-	-
1428	101041.03	110785.04	-	-
1429	101040.94	110785.47	-	-
1430	101040.87	110785.84	-	-
1431	101040.77	110786.33	-	-
1432	101040.68	110786.76	-	-
1433	101040.6	110787.19	-	-
1434	101040.51	110787.62	-	-
1435	101040.42	110788.05	-	-
1436	101040.33	110788.48	-	-
1437	101040.24	110788.9	-	-
1438	101040.15	110789.33	-	-
1439	101040.06	110789.76	-	-
1440	101039.97	110790.19	-	-
1441	101039.88	110790.62	-	-
1442	101039.78	110791.04	-	-
1443	101039.69	110791.47	-	-
1444	101039.6	110791.9	-	-
1445	101039.5	110792.33	-	-



ДОКУМЕНТ ПОДПИСАН
ЭЛЕКТРОННОЙ ПОДПИСЬЮ

Сертификат: 009F0BDC181A023B64597F1E2579BEFB50

Владелец: ФЕДЕРАЛЬНАЯ СЛУЖБА ГОСУДАРСТВЕННОЙ

РЕГИСТРАЦИИ, КАДАСТРА И КАРТОГРАФИИ

Действителен: с 02.08.2024 по 26.10.2025

полное наименование должности

инициалы, фамилия

Земельный участок

вид объекта недвижимости

Лист № 134 раздела 4.2

Всего листов раздела 4.2: 326

Всего разделов: 8

Всего листов выписки: 475

19.09.2024г. № КУВИ-001/2024-234429078

Кадастровый номер:

78:34:0413501:1216

1	2	3	4	5
1446	101039.41	110792.75	-	-
1447	101039.31	110793.18	-	-
1448	101039.22	110793.61	-	-
1449	101039.12	110794.03	-	-
1450	101039.03	110794.46	-	-
1451	101038.93	110794.89	-	-
1452	101038.83	110795.31	-	-
1453	101038.73	110795.74	-	-
1454	101038.64	110796.17	-	-
1455	101038.54	110796.59	-	-
1456	101038.44	110797.02	-	-
1457	101038.34	110797.45	-	-
1458	101038.24	110797.87	-	-
1459	101038.14	110798.3	-	-
1460	101038.03	110798.72	-	-
1461	101037.93	110799.15	-	-
1462	101037.83	110799.57	-	-
1463	101037.73	110800	-	-
1464	101037.62	110800.42	-	-
1465	101037.52	110800.85	-	-
1466	101037.41	110801.27	-	-
1467	101037.31	110801.7	-	-
1468	101037.2	110802.12	-	-
1469	101037.1	110802.55	-	-
1470	101036.99	110802.97	-	-
1471	101036.88	110803.4	-	-
1472	101036.78	110803.82	-	-
1473	101036.67	110804.25	-	-
1474	101036.56	110804.67	-	-



ДОКУМЕНТ ПОДПИСАН
ЭЛЕКТРОННОЙ ПОДПИСЬЮ

Сертификат: 009F0BDC181A023B64597F1E2579BEFB50

Владелец: ФЕДЕРАЛЬНАЯ СЛУЖБА ГОСУДАРСТВЕННОЙ

РЕГИСТРАЦИИ, КАДАСТРА И КАРТОГРАФИИ

Действителен: с 02.08.2024 по 26.10.2025

полное наименование должности

инициалы, фамилия

Земельный участок

вид объекта недвижимости

Лист № 135 раздела 4.2

Всего листов раздела 4.2: 326

Всего разделов: 8

Всего листов выписки: 475

19.09.2024г. № КУВИ-001/2024-234429078

Кадастровый номер:

78:34:0413501:1216

1	2	3	4	5
1475	101036.47	110805.1	-	-
1476	101036.37	110805.54	-	-
1477	101036.28	110805.97	-	-
1478	101036.18	110806.4	-	-
1479	101036.08	110806.84	-	-
1480	101035.98	110807.27	-	-
1481	101035.89	110807.7	-	-
1482	101035.79	110808.14	-	-
1483	101035.69	110808.57	-	-
1484	101035.59	110809	-	-
1485	101035.49	110809.43	-	-
1486	101035.39	110809.87	-	-
1487	101035.29	110810.3	-	-
1488	101035.19	110810.73	-	-
1489	101035.08	110811.16	-	-
1490	101034.98	110811.59	-	-
1491	101034.88	110812.03	-	-
1492	101034.77	110812.46	-	-
1493	101034.67	110812.89	-	-
1494	101034.56	110813.32	-	-
1495	101034.46	110813.75	-	-
1496	101034.35	110814.18	-	-
1497	101034.24	110814.61	-	-
1498	101034.13	110815.04	-	-
1499	101034.03	110815.47	-	-
1500	101033.92	110815.9	-	-
1501	101033.81	110816.34	-	-
1502	101033.7	110816.77	-	-
1503	101033.59	110817.2	-	-



ДОКУМЕНТ ПОДПИСАН
ЭЛЕКТРОННОЙ ПОДПИСЬЮ

Сертификат: 009F0BDC181A023B64597F1E2579BEFB50

Владелец: ФЕДЕРАЛЬНАЯ СЛУЖБА ГОСУДАРСТВЕННОЙ

РЕГИСТРАЦИИ, КАДАСТРА И КАРТОГРАФИИ

Действителен: с 02.08.2024 по 26.10.2025

полное наименование должности

инициалы, фамилия

Земельный участок

вид объекта недвижимости

Лист № 136 раздела 4.2

Всего листов раздела 4.2: 326

Всего разделов: 8

Всего листов выписки: 475

19.09.2024г. № КУВИ-001/2024-234429078

Кадастровый номер:

78:34:0413501:1216

1	2	3	4	5
1504	101033.47	110817.62	-	-
1505	101033.36	110818.05	-	-
1506	101033.25	110818.48	-	-
1507	101033.14	110818.91	-	-
1508	101033.02	110819.34	-	-
1509	101032.91	110819.77	-	-
1510	101032.79	110820.2	-	-
1511	101032.68	110820.63	-	-
1512	101032.56	110821.06	-	-
1513	101032.45	110821.49	-	-
1514	101032.33	110821.91	-	-
1515	101032.21	110822.34	-	-
1516	101032.09	110822.77	-	-
1517	101031.98	110823.2	-	-
1518	101031.86	110823.63	-	-
1519	101031.74	110824.05	-	-
1520	101031.62	110824.48	-	-
1521	101031.49	110824.91	-	-
1522	101031.37	110825.33	-	-
1523	101031.25	110825.76	-	-
1524	101031.13	110826.19	-	-
1525	101031	110826.61	-	-
1526	101030.88	110827.04	-	-
1527	101029.66	110831.04	-	-
1528	101028.1	110834.83	-	-
1529	101026.21	110838.49	-	-
1530	101023.99	110842.05	-	-
1531	101021.54	110845.39	-	-
1532	101021.45	110845.82	-	-



ДОКУМЕНТ ПОДПИСАН
ЭЛЕКТРОННОЙ ПОДПИСЬЮ

Сертификат: 009F0BDC181A023B64597F1E2579BEFB50

Владелец: ФЕДЕРАЛЬНАЯ СЛУЖБА ГОСУДАРСТВЕННОЙ

РЕГИСТРАЦИИ, КАДАСТРА И КАРТОГРАФИИ

Действителен: с 02.08.2024 по 26.10.2025

полное наименование должности

инициалы, фамилия

Земельный участок

вид объекта недвижимости

Лист № 137 раздела 4.2

Всего листов раздела 4.2: 326

Всего разделов: 8

Всего листов выписки: 475

19.09.2024г. № КУВИ-001/2024-234429078

Кадастровый номер:

78:34:0413501:1216

1	2	3	4	5
1533	101021.35	110846.24	-	-
1534	101021.26	110846.67	-	-
1535	101021.15	110847.09	-	-
1536	101021.05	110847.52	-	-
1537	101020.94	110847.94	-	-
1538	101020.83	110848.36	-	-
1539	101020.71	110848.79	-	-
1540	101020.59	110849.21	-	-
1541	101020.47	110849.62	-	-
1542	101020.35	110850.04	-	-
1543	101020.22	110850.46	-	-
1544	101020.09	110850.88	-	-
1545	101019.95	110851.29	-	-
1546	101019.81	110851.71	-	-
1547	101019.67	110852.12	-	-
1548	101019.52	110852.53	-	-
1549	101019.37	110852.94	-	-
1550	101019.22	110853.35	-	-
1551	101019.06	110853.76	-	-
1552	101018.91	110854.17	-	-
1553	101018.74	110854.57	-	-
1554	101018.58	110854.98	-	-
1555	101018.41	110855.38	-	-
1556	101018.24	110855.78	-	-
1557	101018.06	110856.18	-	-
1558	101017.88	110856.58	-	-
1559	101017.7	110856.97	-	-
1560	101017.51	110857.37	-	-
1561	101017.32	110857.76	-	-



ДОКУМЕНТ ПОДПИСАН
ЭЛЕКТРОННОЙ ПОДПИСЬЮ

Сертификат: 009F0BDC181A023B64597F1E2579BEFB50

Владелец: ФЕДЕРАЛЬНАЯ СЛУЖБА ГОСУДАРСТВЕННОЙ

РЕГИСТРАЦИИ, КАДАСТРА И КАРТОГРАФИИ

Действителен: с 02.08.2024 по 26.10.2025

полное наименование должности

инициалы, фамилия

Земельный участок

вид объекта недвижимости

Лист № 138 раздела 4.2

Всего листов раздела 4.2: 326

Всего разделов: 8

Всего листов выписки: 475

19.09.2024г. № КУВИ-001/2024-234429078

Кадастровый номер:

78:34:0413501:1216

1	2	3	4	5
1562	101017.13	110858.16	-	-
1563	101016.94	110858.55	-	-
1564	101016.74	110858.94	-	-
1565	101016.54	110859.32	-	-
1566	101016.33	110859.71	-	-
1567	101016.13	110860.09	-	-
1568	101015.91	110860.48	-	-
1569	101015.7	110860.86	-	-
1570	101015.48	110861.24	-	-
1571	101015.26	110861.61	-	-
1572	101015.04	110861.99	-	-
1573	101014.92	110862.19	-	-
1574	101014.58	110862.74	-	-
1575	101014.35	110863.11	-	-
1576	101014.12	110863.47	-	-
1577	101013.88	110863.84	-	-
1578	101013.64	110864.2	-	-
1579	101013.39	110864.57	-	-
1580	101013.15	110864.93	-	-
1581	101012.9	110865.28	-	-
1582	101012.64	110865.64	-	-
1583	101012.39	110866	-	-
1584	101012.13	110866.35	-	-
1585	101011.87	110866.7	-	-
1586	101011.6	110867.04	-	-
1587	101011.34	110867.39	-	-
1588	101011.07	110867.73	-	-
1589	101010.79	110868.07	-	-
1590	101010.52	110868.41	-	-



ДОКУМЕНТ ПОДПИСАН
ЭЛЕКТРОННОЙ ПОДПИСЬЮ

Сертификат: 009F0BDC181A023B64597F1E2579BEFB50

Владелец: ФЕДЕРАЛЬНАЯ СЛУЖБА ГОСУДАРСТВЕННОЙ

РЕГИСТРАЦИИ, КАДАСТРА И КАРТОГРАФИИ

Действителен: с 02.08.2024 по 26.10.2025

полное наименование должности

инициалы, фамилия

Земельный участок

вид объекта недвижимости

Лист № 139 раздела 4.2

Всего листов раздела 4.2: 326

Всего разделов: 8

Всего листов выписки: 475

19.09.2024г. № КУВИ-001/2024-234429078

Кадастровый номер:

78:34:0413501:1216

1	2	3	4	5
1591	101010.24	110868.75	-	-
1592	101009.96	110869.08	-	-
1593	101009.67	110869.42	-	-
1594	101009.39	110869.75	-	-
1595	101009.1	110870.07	-	-
1596	101008.81	110870.4	-	-
1597	101008.51	110870.72	-	-
1598	101008.21	110871.04	-	-
1599	101007.91	110871.36	-	-
1600	101007.61	110871.67	-	-
1601	101007.31	110871.99	-	-
1602	101007	110872.3	-	-
1603	101006.69	110872.61	-	-
1604	101006.38	110872.91	-	-
1605	101006.06	110873.21	-	-
1606	101005.74	110873.51	-	-
1607	101005.43	110873.81	-	-
1608	101005.1	110874.11	-	-
1609	101004.78	110874.4	-	-
1610	101004.45	110874.69	-	-
1611	101004.12	110874.98	-	-
1612	101003.79	110875.26	-	-
1613	101003.46	110875.54	-	-
1614	101003.12	110875.82	-	-
1615	101003.1	110876.26	-	-
1616	101003.09	110876.71	-	-
1617	101003.07	110877.15	-	-
1618	101003.06	110877.59	-	-
1619	101003.04	110878.03	-	-



ДОКУМЕНТ ПОДПИСАН
ЭЛЕКТРОННОЙ ПОДПИСЬЮ

Сертификат: 009F0BDC181A023B64597F1E2579BEFB50

Владелец: ФЕДЕРАЛЬНАЯ СЛУЖБА ГОСУДАРСТВЕННОЙ

РЕГИСТРАЦИИ, КАДАСТРА И КАРТОГРАФИИ

Действителен: с 02.08.2024 по 26.10.2025

полное наименование должности

инициалы, фамилия

Земельный участок

вид объекта недвижимости

Лист № 140 раздела 4.2

Всего листов раздела 4.2: 326

Всего разделов: 8

Всего листов выписки: 475

19.09.2024г. № КУВИ-001/2024-234429078

Кадастровый номер:

78:34:0413501:1216

1	2	3	4	5
1620	101003.03	110878.48	-	-
1621	101003.02	110878.92	-	-
1622	101003.01	110879.36	-	-
1623	101003	110879.8	-	-
1624	101002.99	110880.25	-	-
1625	101002.99	110880.69	-	-
1626	101002.98	110881.13	-	-
1627	101002.98	110881.58	-	-
1628	101002.97	110882.02	-	-
1629	101002.97	110882.46	-	-
1630	101002.97	110882.75	-	-
1631	101002.97	110883.35	-	-
1632	101002.97	110883.79	-	-
1633	101002.97	110884.23	-	-
1634	101002.98	110884.68	-	-
1635	101002.98	110885.12	-	-
1636	101002.99	110885.56	-	-
1637	101002.99	110886	-	-
1638	101003	110886.45	-	-
1639	101003.01	110886.89	-	-
1640	101003.02	110887.33	-	-
1641	101003.03	110887.77	-	-
1642	101003.04	110888.22	-	-
1643	101003.06	110888.66	-	-
1644	101003.07	110889.1	-	-
1645	101003.08	110889.55	-	-
1646	101003.1	110889.99	-	-
1647	101003.12	110890.43	-	-
1648	101003.14	110890.87	-	-



ДОКУМЕНТ ПОДПИСАН
ЭЛЕКТРОННОЙ ПОДПИСЬЮ

Сертификат: 009F0BDC181A023B64597F1E2579BEFB50

Владелец: ФЕДЕРАЛЬНАЯ СЛУЖБА ГОСУДАРСТВЕННОЙ

РЕГИСТРАЦИИ, КАДАСТРА И КАРТОГРАФИИ

Действителен: с 02.08.2024 по 26.10.2025

полное наименование должности

инициалы, фамилия

Земельный участок

вид объекта недвижимости

Лист № 141 раздела 4.2

Всего листов раздела 4.2: 326

Всего разделов: 8

Всего листов выписки: 475

19.09.2024г. № КУВИ-001/2024-234429078

Кадастровый номер:

78:34:0413501:1216

1	2	3	4	5
1649	101003.16	110891.32	-	-
1650	101003.18	110891.76	-	-
1651	101003.2	110892.2	-	-
1652	101003.25	110892.63	-	-
1653	101003.29	110893.07	-	-
1654	101003.34	110893.5	-	-
1655	101003.39	110893.94	-	-
1656	101003.44	110894.37	-	-
1657	101003.49	110894.8	-	-
1658	101003.54	110895.24	-	-
1659	101003.59	110895.67	-	-
1660	101003.65	110896.1	-	-
1661	101003.7	110896.53	-	-
1662	101003.76	110896.97	-	-
1663	101003.81	110897.4	-	-
1664	101003.87	110897.83	-	-
1665	101003.93	110898.27	-	-
1666	101003.98	110898.7	-	-
1667	101004.04	110899.13	-	-
1668	101004.1	110899.56	-	-
1669	101004.16	110899.99	-	-
1670	101004.23	110900.43	-	-
1671	101004.29	110900.86	-	-
1672	101004.35	110901.29	-	-
1673	101004.42	110901.72	-	-
1674	101004.48	110902.15	-	-
1675	101004.55	110902.58	-	-
1676	101004.62	110903.02	-	-
1677	101004.68	110903.45	-	-



ДОКУМЕНТ ПОДПИСАН
ЭЛЕКТРОННОЙ ПОДПИСЬЮ

Сертификат: 009F0BDC181A023B64597F1E2579BEFB50

Владелец: ФЕДЕРАЛЬНАЯ СЛУЖБА ГОСУДАРСТВЕННОЙ

РЕГИСТРАЦИИ, КАДАСТРА И КАРТОГРАФИИ

Действителен: с 02.08.2024 по 26.10.2025

полное наименование должности

инициалы, фамилия

Земельный участок

вид объекта недвижимости

Лист № 142 раздела 4.2

Всего листов раздела 4.2: 326

Всего разделов: 8

Всего листов выписки: 475

19.09.2024г. № КУВИ-001/2024-234429078

Кадастровый номер:

78:34:0413501:1216

1	2	3	4	5
1678	101004.75	110903.88	-	-
1679	101004.82	110904.31	-	-
1680	101004.89	110904.74	-	-
1681	101004.96	110905.17	-	-
1682	101005.04	110905.6	-	-
1683	101005.11	110906.03	-	-
1684	101005.18	110906.46	-	-
1685	101005.26	110906.89	-	-
1686	101005.34	110907.32	-	-
1687	101005.41	110907.75	-	-
1688	101005.49	110908.18	-	-
1689	101005.57	110908.61	-	-
1690	101005.64	110908.99	-	-
1691	101005.73	110909.46	-	-
1692	101005.81	110909.89	-	-
1693	101005.89	110910.32	-	-
1694	101005.98	110910.75	-	-
1695	101006.06	110911.18	-	-
1696	101006.14	110911.61	-	-
1697	101006.23	110912.03	-	-
1698	101006.32	110912.46	-	-
1699	101006.4	110912.89	-	-
1700	101006.49	110913.32	-	-
1701	101006.58	110913.74	-	-
1702	101006.67	110914.17	-	-
1703	101006.76	110914.6	-	-
1704	101006.85	110915.02	-	-
1705	101006.94	110915.45	-	-
1706	101007.04	110915.88	-	-



ДОКУМЕНТ ПОДПИСАН
ЭЛЕКТРОННОЙ ПОДПИСЬЮ

Сертификат: 009F0BDC181A023B64597F1E2579BEFB50

Владелец: ФЕДЕРАЛЬНАЯ СЛУЖБА ГОСУДАРСТВЕННОЙ

РЕГИСТРАЦИИ, КАДАСТРА И КАРТОГРАФИИ

Действителен: с 02.08.2024 по 26.10.2025

полное наименование должности

инициалы, фамилия

Земельный участок

вид объекта недвижимости

Лист № 143 раздела 4.2

Всего листов раздела 4.2: 326

Всего разделов: 8

Всего листов выписки: 475

19.09.2024г. № КУВИ-001/2024-234429078

Кадастровый номер:

78:34:0413501:1216

1	2	3	4	5
1707	101007.13	110916.3	-	-
1708	101007.23	110916.73	-	-
1709	101007.32	110917.15	-	-
1710	101007.42	110917.58	-	-
1711	101007.52	110918.01	-	-
1712	101007.62	110918.43	-	-
1713	101007.72	110918.86	-	-
1714	101007.82	110919.28	-	-
1715	101007.92	110919.7	-	-
1716	101008.02	110920.13	-	-
1717	101008.12	110920.55	-	-
1718	101008.23	110920.98	-	-
1719	101008.33	110921.4	-	-
1720	101008.44	110921.82	-	-
1721	101008.54	110922.25	-	-
1722	101008.65	110922.67	-	-
1723	101008.71	110923.11	-	-
1724	101008.77	110923.54	-	-
1725	101008.82	110923.98	-	-
1726	101008.88	110924.42	-	-
1727	101008.93	110924.86	-	-
1728	101008.97	110925.3	-	-
1729	101009.02	110925.74	-	-
1730	101009.06	110926.17	-	-
1731	101009.11	110926.61	-	-
1732	101009.14	110927.05	-	-
1733	101009.18	110927.49	-	-
1734	101009.21	110927.93	-	-
1735	101009.25	110928.37	-	-



ДОКУМЕНТ ПОДПИСАН
ЭЛЕКТРОННОЙ ПОДПИСЬЮ

Сертификат: 009F0BDC181A023B64597F1E2579BEFB50

Владелец: ФЕДЕРАЛЬНАЯ СЛУЖБА ГОСУДАРСТВЕННОЙ

РЕГИСТРАЦИИ, КАДАСТРА И КАРТОГРАФИИ

Действителен: с 02.08.2024 по 26.10.2025

полное наименование должности

инициалы, фамилия

Земельный участок

вид объекта недвижимости

Лист № 144 раздела 4.2

Всего листов раздела 4.2: 326

Всего разделов: 8

Всего листов выписки: 475

19.09.2024г. № КУВИ-001/2024-234429078

Кадастровый номер:

78:34:0413501:1216

1	2	3	4	5
1736	101009.28	110928.81	-	-
1737	101009.3	110929.25	-	-
1738	101009.33	110929.69	-	-
1739	101009.35	110930.13	-	-
1740	101009.37	110930.58	-	-
1741	101009.39	110931.02	-	-
1742	101009.4	110931.46	-	-
1743	101009.42	110932.01	-	-
1744	101009.43	110932.34	-	-
1745	101009.44	110932.78	-	-
1746	101009.44	110933.22	-	-
1747	101009.45	110933.66	-	-
1748	101009.45	110934.1	-	-
1749	101009.45	110934.54	-	-
1750	101009.44	110934.99	-	-
1751	101009.44	110935.43	-	-
1752	101009.43	110935.87	-	-
1753	101009.42	110936.31	-	-
1754	101009.41	110936.75	-	-
1755	101009.39	110937.19	-	-
1756	101009.37	110937.63	-	-
1757	101009.35	110938.07	-	-
1758	101009.33	110938.51	-	-
1759	101009.31	110938.95	-	-
1760	101009.28	110939.39	-	-
1761	101009.25	110939.83	-	-
1762	101009.22	110940.27	-	-
1763	101009.18	110940.71	-	-
1764	101009.15	110941.15	-	-



ДОКУМЕНТ ПОДПИСАН
ЭЛЕКТРОННОЙ ПОДПИСЬЮ

Сертификат: 009F0BDC181A023B64597F1E2579BEFB50

Владелец: ФЕДЕРАЛЬНАЯ СЛУЖБА ГОСУДАРСТВЕННОЙ

РЕГИСТРАЦИИ, КАДАСТРА И КАРТОГРАФИИ

Действителен: с 02.08.2024 по 26.10.2025

полное наименование должности

инициалы, фамилия

Земельный участок

вид объекта недвижимости

Лист № 145 раздела 4.2

Всего листов раздела 4.2: 326

Всего разделов: 8

Всего листов выписки: 475

19.09.2024г. № КУВИ-001/2024-234429078

Кадастровый номер:

78:34:0413501:1216

1	2	3	4	5
1765	101009.11	110941.59	-	-
1766	101009.07	110942.03	-	-
1767	101009.03	110942.47	-	-
1768	101008.98	110942.91	-	-
1769	101008.94	110943.35	-	-
1770	101008.9	110943.79	-	-
1771	101008.85	110944.23	-	-
1772	101008.8	110944.67	-	-
1773	101008.75	110945.1	-	-
1774	101008.7	110945.54	-	-
1775	101008.64	110945.98	-	-
1776	101008.57	110946.41	-	-
1777	101008.51	110946.85	-	-
1778	101008.44	110947.29	-	-
1779	101008.37	110947.72	-	-
1780	101008.29	110948.16	-	-
1781	101008.22	110948.59	-	-
1782	101008.13	110949.02	-	-
1783	101008.05	110949.46	-	-
1784	101007.96	110949.89	-	-
1785	101007.87	110950.32	-	-
1786	101007.78	110950.75	-	-
1787	101007.68	110951.18	-	-
1788	101007.58	110951.61	-	-
1789	101007.42	110952.25	-	-
1790	101007.37	110952.47	-	-
1791	101007.25	110952.89	-	-
1792	101007.14	110953.32	-	-
1793	101007.02	110953.75	-	-



ДОКУМЕНТ ПОДПИСАН
ЭЛЕКТРОННОЙ ПОДПИСЬЮ

Сертификат: 009F0BDC181A023B64597F1E2579BEFB50

Владелец: ФЕДЕРАЛЬНАЯ СЛУЖБА ГОСУДАРСТВЕННОЙ

РЕГИСТРАЦИИ, КАДАСТРА И КАРТОГРАФИИ

Действителен: с 02.08.2024 по 26.10.2025

полное наименование должности

инициалы, фамилия

Земельный участок

вид объекта недвижимости

Лист № 146 раздела 4.2

Всего листов раздела 4.2: 326

Всего разделов: 8

Всего листов выписки: 475

19.09.2024г. № КУВИ-001/2024-234429078

Кадастровый номер:

78:34:0413501:1216

1	2	3	4	5
1794	101006.9	110954.17	-	-
1795	101006.78	110954.59	-	-
1796	101006.65	110955.02	-	-
1797	101006.52	110955.44	-	-
1798	101006.39	110955.86	-	-
1799	101006.26	110956.28	-	-
1800	101006.12	110956.7	-	-
1801	101005.98	110957.11	-	-
1802	101005.83	110957.53	-	-
1	100934.49	110963.6	-	0.1
1	101016.59	110694.37	-	0.1
2	101016.58	110694.81	-	-
3	101016.57	110695.25	-	-
4	101016.55	110695.69	-	-
5	101016.54	110696.13	-	-
6	101016.52	110696.57	-	-
7	101016.5	110697.01	-	-
8	101016.48	110697.45	-	-
9	101016.46	110697.89	-	-
10	101016.44	110698.33	-	-
11	101016.42	110698.77	-	-
12	101016.39	110699.21	-	-
13	101016.37	110699.65	-	-
14	101016.34	110700.09	-	-
15	101016.31	110700.53	-	-
16	101016.28	110700.97	-	-
17	101016.25	110701.41	-	-
18	101016.22	110701.85	-	-
19	101016.19	110702.29	-	-



ДОКУМЕНТ ПОДПИСАН
ЭЛЕКТРОННОЙ ПОДПИСЬЮ

Сертификат: 009F0BDC181A023B64597F1E2579BEFB50

Владелец: ФЕДЕРАЛЬНАЯ СЛУЖБА ГОСУДАРСТВЕННОЙ

РЕГИСТРАЦИИ, КАДАСТРА И КАРТОГРАФИИ

Действителен: с 02.08.2024 по 26.10.2025

полное наименование должности

инициалы, фамилия

Земельный участок

вид объекта недвижимости

Лист № 147 раздела 4.2

Всего листов раздела 4.2: 326

Всего разделов: 8

Всего листов выписки: 475

19.09.2024г. № КУВИ-001/2024-234429078

Кадастровый номер:

78:34:0413501:1216

1	2	3	4	5
20	101016.15	110702.73	-	-
21	101016.11	110703.17	-	-
22	101016.08	110703.61	-	-
23	101016.04	110704.05	-	-
24	101016	110704.49	-	-
25	101015.96	110704.93	-	-
26	101015.91	110705.36	-	-
27	101015.87	110705.8	-	-
28	101015.83	110706.24	-	-
29	101015.78	110706.68	-	-
30	101015.73	110707.12	-	-
31	101015.66	110707.75	-	0.1
32	101015.63	110707.99	-	-
33	101015.58	110708.43	-	-
34	101015.53	110708.87	-	-
35	101015.47	110709.31	-	-
36	101015.42	110709.74	-	-
37	101015.36	110710.18	-	-
38	101015.3	110710.62	-	-
39	101015.24	110711.05	-	-
40	101015.18	110711.49	-	-
41	101015.12	110711.93	-	-
42	101015.06	110712.36	-	-
43	101014.99	110712.8	-	-
44	101014.93	110713.24	-	-
45	101014.86	110713.67	-	-
46	101014.79	110714.11	-	-
47	101014.72	110714.54	-	-
48	101014.65	110714.98	-	-



ДОКУМЕНТ ПОДПИСАН
ЭЛЕКТРОННОЙ ПОДПИСЬЮ

Сертификат: 009F0BDC181A023B64597F1E2579BEFB50

Владелец: ФЕДЕРАЛЬНАЯ СЛУЖБА ГОСУДАРСТВЕННОЙ

РЕГИСТРАЦИИ, КАДАСТРА И КАРТОГРАФИИ

Действителен: с 02.08.2024 по 26.10.2025

полное наименование должности

инициалы, фамилия

Земельный участок

вид объекта недвижимости

Лист № 148 раздела 4.2

Всего листов раздела 4.2: 326

Всего разделов: 8

Всего листов выписки: 475

19.09.2024г. № КУВИ-001/2024-234429078

Кадастровый номер:

78:34:0413501:1216

1	2	3	4	5
49	101014.58	110715.41	-	-
50	101014.5	110715.85	-	-
51	101014.43	110716.28	-	-
52	101014.35	110716.71	-	-
53	101014.28	110717.15	-	-
54	101014.2	110717.58	-	-
55	101014.12	110718.01	-	-
56	101014.04	110718.45	-	-
57	101013.95	110718.88	-	-
58	101013.87	110719.31	-	-
59	101013.78	110719.75	-	-
60	101013.7	110720.18	-	-
61	101013.61	110720.61	-	0.1
62	101013.43	110721.01	-	-
63	101013.24	110721.4	-	-
64	101013.04	110721.79	-	-
65	101012.84	110722.18	-	-
66	101012.62	110722.55	-	-
67	101012.39	110722.93	-	-
68	101012.15	110723.29	-	-
69	101011.9	110723.65	-	-
70	101011.65	110724.01	-	-
71	101011.47	110724.24	-	0.1
72	101011.11	110724.69	-	-
73	101010.82	110725.03	-	-
74	101010.53	110725.35	-	-
75	101010.23	110725.67	-	-
76	101009.92	110725.98	-	-
77	101009.61	110726.28	-	-



ДОКУМЕНТ ПОДПИСАН
ЭЛЕКТРОННОЙ ПОДПИСЬЮ

Сертификат: 009F0BDC181A023B64597F1E2579BEFB50

Владелец: ФЕДЕРАЛЬНАЯ СЛУЖБА ГОСУДАРСТВЕННОЙ

РЕГИСТРАЦИИ, КАДАСТРА И КАРТОГРАФИИ

Действителен: с 02.08.2024 по 26.10.2025

полное наименование должности

инициалы, фамилия

Земельный участок

вид объекта недвижимости

Лист № 149 раздела 4.2

Всего листов раздела 4.2: 326

Всего разделов: 8

Всего листов выписки: 475

19.09.2024г. № КУВИ-001/2024-234429078

Кадастровый номер:

78:34:0413501:1216

1	2	3	4	5
78	101009.28	110726.58	-	-
79	101008.95	110726.86	-	0.1
80	101008.64	110727.17	-	-
81	101008.32	110727.48	-	-
82	101008.02	110727.8	-	-
83	101007.72	110728.12	-	-
84	101007.42	110728.44	-	-
85	101007.12	110728.77	-	-
86	101006.83	110729.1	-	-
87	101006.54	110729.44	-	-
88	101006.26	110729.78	-	-
89	101005.98	110730.12	-	-
90	101005.71	110730.46	-	-
91	101005.44	110730.81	-	-
92	101005.17	110731.16	-	-
93	101004.91	110731.52	-	-
94	101004.65	110731.88	-	-
95	101004.5	110732.09	-	0.1
96	101004.15	110732.6	-	-
97	101003.9	110732.97	-	-
98	101003.66	110733.34	-	-
99	101003.43	110733.71	-	-
100	101003.2	110734.09	-	-
101	101002.97	110734.47	-	-
102	101002.75	110734.85	-	-
103	101002.53	110735.23	-	-
104	101002.32	110735.62	-	-
105	101002.11	110736.01	-	-
106	101001.91	110736.4	-	-



ДОКУМЕНТ ПОДПИСАН
ЭЛЕКТРОННОЙ ПОДПИСЬЮ

Сертификат: 009F0BDC181A023B64597F1E2579BEFB50

Владелец: ФЕДЕРАЛЬНАЯ СЛУЖБА ГОСУДАРСТВЕННОЙ

РЕГИСТРАЦИИ, КАДАСТРА И КАРТОГРАФИИ

Действителен: с 02.08.2024 по 26.10.2025

полное наименование должности

инициалы, фамилия

Земельный участок

вид объекта недвижимости

Лист № 150 раздела 4.2

Всего листов раздела 4.2: 326

Всего разделов: 8

Всего листов выписки: 475

19.09.2024г. № КУВИ-001/2024-234429078

Кадастровый номер:

78:34:0413501:1216

1	2	3	4	5
107	101001.71	110736.79	-	-
108	101001.52	110737.19	-	-
109	101001.33	110737.59	-	0.1
110	100995.91	110744.83	-	0.1
111	100995.66	110745.2	-	-
112	100995.42	110745.58	-	-
113	100995.19	110745.96	-	-
114	100994.96	110746.34	-	-
115	100994.74	110746.72	-	-
116	100994.52	110747.11	-	-
117	100994.31	110747.51	-	-
118	100994.11	110747.9	-	-
119	100993.91	110748.3	-	-
120	100993.72	110748.71	-	-
121	100993.54	110749.11	-	-
122	100993.36	110749.52	-	-
123	100993.19	110749.93	-	-
124	100993.05	110750.28	-	0.1
125	100992.87	110750.76	-	-
126	100992.72	110751.18	-	-
127	100992.57	110751.6	-	-
128	100992.43	110752.03	-	-
129	100992.3	110752.45	-	-
130	100992.18	110752.88	-	-
131	100992.06	110753.31	-	-
132	100991.95	110753.74	-	-
133	100991.85	110754.18	-	-
134	100991.75	110754.61	-	-
135	100991.66	110755.05	-	-



ДОКУМЕНТ ПОДПИСАН
ЭЛЕКТРОННОЙ ПОДПИСЬЮ

Сертификат: 009F0BDC181A023B64597F1E2579BEFB50

Владелец: ФЕДЕРАЛЬНАЯ СЛУЖБА ГОСУДАРСТВЕННОЙ

РЕГИСТРАЦИИ, КАДАСТРА И КАРТОГРАФИИ

Действителен: с 02.08.2024 по 26.10.2025

полное наименование должности

инициалы, фамилия

Земельный участок

вид объекта недвижимости

Лист № 151 раздела 4.2

Всего листов раздела 4.2: 326

Всего разделов: 8

Всего листов выписки: 475

19.09.2024г. № КУВИ-001/2024-234429078

Кадастровый номер:

78:34:0413501:1216

1	2	3	4	5
136	100991.58	110755.49	-	-
137	100991.51	110755.93	-	-
138	100991.44	110756.37	-	-
139	100991.38	110756.81	-	-
140	100991.32	110757.25	-	-
141	100991.28	110757.69	-	-
142	100991.24	110758.14	-	-
143	100991.2	110758.58	-	-
144	100991.18	110759.03	-	-
145	100991.16	110759.47	-	-
146	100991.15	110759.92	-	-
147	100991.14	110760.36	-	-
148	100991.15	110760.81	-	-
149	100991.16	110761.26	-	-
150	100991.17	110761.7	-	-
151	100991.2	110762.15	-	-
152	100991.23	110762.59	-	0.1
153	100991.21	110763.03	-	-
154	100991.18	110763.47	-	-
155	100991.15	110763.91	-	-
156	100991.12	110764.35	-	-
157	100991.09	110764.79	-	-
158	100991.06	110765.23	-	-
159	100991.02	110765.67	-	-
160	100990.99	110766.11	-	-
161	100990.95	110766.54	-	-
162	100990.91	110766.98	-	-
163	100990.86	110767.42	-	-
164	100990.82	110767.86	-	-



ДОКУМЕНТ ПОДПИСАН
ЭЛЕКТРОННОЙ ПОДПИСЬЮ

Сертификат: 009F0BDC181A023B64597F1E2579BEFB50

Владелец: ФЕДЕРАЛЬНАЯ СЛУЖБА ГОСУДАРСТВЕННОЙ

РЕГИСТРАЦИИ, КАДАСТРА И КАРТОГРАФИИ

Действителен: с 02.08.2024 по 26.10.2025

полное наименование должности

инициалы, фамилия

Земельный участок

вид объекта недвижимости

Лист № 152 раздела 4.2

Всего листов раздела 4.2: 326

Всего разделов: 8

Всего листов выписки: 475

19.09.2024г. № КУВИ-001/2024-234429078

Кадастровый номер:

78:34:0413501:1216

1	2	3	4	5
165	100990.77	110768.3	-	-
166	100990.72	110768.74	-	-
167	100990.67	110769.17	-	-
168	100990.62	110769.61	-	-
169	100990.56	110770.05	-	-
170	100990.51	110770.48	-	-
171	100990.45	110770.92	-	-
172	100990.39	110771.36	-	-
173	100990.32	110771.79	-	-
174	100990.26	110772.23	-	-
175	100990.19	110772.67	-	-
176	100990.13	110773.1	-	-
177	100990.06	110773.54	-	-
178	100989.97	110774.05	-	0.1
179	100989.91	110774.4	-	-
180	100989.83	110774.84	-	-
181	100989.76	110775.27	-	-
182	100989.68	110775.71	-	-
183	100989.59	110776.14	-	-
184	100989.51	110776.57	-	-
185	100989.43	110777	-	-
186	100989.34	110777.43	-	-
187	100989.25	110777.87	-	-
188	100989.16	110778.3	-	-
189	100989.06	110778.73	-	-
190	100988.97	110779.16	-	-
191	100988.87	110779.59	-	-
192	100988.77	110780.02	-	-
193	100988.67	110780.45	-	-



ДОКУМЕНТ ПОДПИСАН
ЭЛЕКТРОННОЙ ПОДПИСЬЮ

Сертификат: 009F0BDC181A023B64597F1E2579BEFB50

Владелец: ФЕДЕРАЛЬНАЯ СЛУЖБА ГОСУДАРСТВЕННОЙ

РЕГИСТРАЦИИ, КАДАСТРА И КАРТОГРАФИИ

Действителен: с 02.08.2024 по 26.10.2025

полное наименование должности

инициалы, фамилия

Земельный участок

вид объекта недвижимости

Лист № 153 раздела 4.2

Всего листов раздела 4.2: 326

Всего разделов: 8

Всего листов выписки: 475

19.09.2024г. № КУВИ-001/2024-234429078

Кадастровый номер:

78:34:0413501:1216

1	2	3	4	5
194	100988.57	110780.87	-	-
195	100988.47	110781.3	-	-
196	100988.36	110781.73	-	-
197	100988.25	110782.16	-	-
198	100988.14	110782.58	-	-
199	100988.03	110783.01	-	-
200	100987.92	110783.43	-	-
201	100987.8	110783.86	-	0.1
202	100981.93	110800.72	-	0.1
203	100978.57	110813.5	-	0.1
204	100978.96	110813.76	-	-
205	100979.38	110813.97	-	-
206	100979.82	110814.13	-	-
207	100980.24	110814.24	-	0.1
208	100980.74	110814.31	-	-
209	100981.21	110814.32	-	-
210	100981.68	110814.28	-	-
211	100982.14	110814.19	-	-
212	100982.59	110814.05	-	0.1
213	100982.71	110813.63	-	-
214	100982.83	110813.2	-	-
215	100982.94	110812.78	-	-
216	100983.06	110812.36	-	-
217	100983.18	110811.94	-	-
218	100983.29	110811.51	-	-
219	100983.41	110811.09	-	-
220	100983.52	110810.67	-	-
221	100983.64	110810.24	-	-
222	100983.75	110809.82	-	-



ДОКУМЕНТ ПОДПИСАН
ЭЛЕКТРОННОЙ ПОДПИСЬЮ

Сертификат: 009F0BDC181A023B64597F1E2579BEFB50

Владелец: ФЕДЕРАЛЬНАЯ СЛУЖБА ГОСУДАРСТВЕННОЙ

РЕГИСТРАЦИИ, КАДАСТРА И КАРТОГРАФИИ

Действителен: с 02.08.2024 по 26.10.2025

полное наименование должности

инициалы, фамилия

Земельный участок

вид объекта недвижимости

Лист № 154 раздела 4.2

Всего листов раздела 4.2: 326

Всего разделов: 8

Всего листов выписки: 475

19.09.2024г. № КУВИ-001/2024-234429078

Кадастровый номер:

78:34:0413501:1216

1	2	3	4	5
223	100983.87	110809.39	-	-
224	100983.98	110808.97	-	-
225	100984.1	110808.55	-	-
226	100984.21	110808.12	-	-
227	100984.32	110807.7	-	-
228	100984.44	110807.28	-	-
229	100984.55	110806.85	-	-
230	100984.66	110806.43	-	-
231	100984.77	110806	-	-
232	100984.89	110805.58	-	-
233	100985	110805.15	-	-
234	100985.11	110804.73	-	-
235	100985.22	110804.3	-	-
236	100985.33	110803.88	-	-
237	100985.44	110803.46	-	-
238	100985.55	110803.03	-	-
239	100985.66	110802.61	-	-
240	100985.77	110802.18	-	-
241	100985.88	110801.75	-	0.1
242	100985.99	110801.33	-	-
243	100986.1	110800.9	-	-
244	100986.2	110800.48	-	-
245	100986.31	110800.05	-	-
246	100986.42	110799.63	-	-
247	100986.53	110799.2	-	-
248	100986.63	110798.78	-	-
249	100986.74	110798.35	-	-
250	100986.85	110797.93	-	-
251	100986.95	110797.5	-	-



ДОКУМЕНТ ПОДПИСАН
ЭЛЕКТРОННОЙ ПОДПИСЬЮ

Сертификат: 009F0BDC181A023B64597F1E2579BEFB50

Владелец: ФЕДЕРАЛЬНАЯ СЛУЖБА ГОСУДАРСТВЕННОЙ

РЕГИСТРАЦИИ, КАДАСТРА И КАРТОГРАФИИ

Действителен: с 02.08.2024 по 26.10.2025

полное наименование должности

инициалы, фамилия

Земельный участок

вид объекта недвижимости

Лист № 155 раздела 4.2

Всего листов раздела 4.2: 326

Всего разделов: 8

Всего листов выписки: 475

19.09.2024г. № КУВИ-001/2024-234429078

Кадастровый номер:

78:34:0413501:1216

1	2	3	4	5
252	100987.06	110797.07	-	-
253	100987.16	110796.65	-	-
254	100987.27	110796.22	-	-
255	100987.37	110795.8	-	-
256	100987.48	110795.37	-	-
257	100987.58	110794.94	-	-
258	100987.69	110794.52	-	-
259	100987.79	110794.09	-	-
260	100987.89	110793.66	-	-
261	100987.99	110793.24	-	-
262	100988.1	110792.81	-	-
263	100988.2	110792.38	-	-
264	100988.3	110791.96	-	-
265	100988.4	110791.53	-	-
266	100988.5	110791.1	-	-
267	100988.6	110790.68	-	-
268	100988.71	110790.25	-	-
269	100988.81	110789.82	-	-
270	100988.91	110789.39	-	-
271	100989.01	110788.97	-	-
272	100989.1	110788.54	-	-
273	100989.2	110788.11	-	-
274	100989.3	110787.68	-	-
275	100989.4	110787.26	-	-
276	100989.5	110786.83	-	-
277	100989.6	110786.4	-	-
278	100989.69	110785.97	-	-
279	100989.79	110785.54	-	-
280	100989.89	110785.12	-	-



ДОКУМЕНТ ПОДПИСАН
ЭЛЕКТРОННОЙ ПОДПИСЬЮ

Сертификат: 009F0BDC181A023B64597F1E2579BEFB50

Владелец: ФЕДЕРАЛЬНАЯ СЛУЖБА ГОСУДАРСТВЕННОЙ

РЕГИСТРАЦИИ, КАДАСТРА И КАРТОГРАФИИ

Действителен: с 02.08.2024 по 26.10.2025

полное наименование должности

инициалы, фамилия

Земельный участок			
вид объекта недвижимости			

Лист № 156 раздела 4.2	Всего листов раздела 4.2: 326	Всего разделов: 8	Всего листов выписки: 475
------------------------	-------------------------------	-------------------	---------------------------

19.09.2024г. № КУВИ-001/2024-234429078

Кадастровый номер: 78:34:0413501:1216

1	2	3	4	5
281	100989.99	110784.69	-	-
282	100990.08	110784.26	-	-
283	100990.18	110783.83	-	-
284	100990.27	110783.4	-	-
285	100990.37	110782.97	-	-
286	100990.46	110782.55	-	-
287	100990.56	110782.12	-	-
288	100990.65	110781.69	-	-
289	100990.75	110781.26	-	-
290	100990.84	110780.83	-	-
291	100990.93	110780.4	-	-
292	100991.03	110779.97	-	-
293	100991.12	110779.55	-	-
294	100991.21	110779.12	-	-
295	100991.3	110778.69	-	-
296	100991.4	110778.26	-	-
297	100991.49	110777.83	-	-
298	100991.58	110777.4	-	-
299	100991.67	110776.97	-	0.1
300	100991.74	110776.53	-	-
301	100991.81	110776.09	-	-
302	100991.87	110775.65	-	-
303	100991.94	110775.21	-	-
304	100992.01	110774.78	-	-
305	100992.08	110774.34	-	-
306	100992.15	110773.9	-	-
307	100992.23	110773.46	-	-
308	100992.3	110773.02	-	-
309	100992.37	110772.58	-	-



ДОКУМЕНТ ПОДПИСАН
ЭЛЕКТРОННОЙ ПОДПИСЬЮ

Сертификат: 009F0BDC181A023B64597F1E2579BEFB50

Владелец: ФЕДЕРАЛЬНАЯ СЛУЖБА ГОСУДАРСТВЕННОЙ

РЕГИСТРАЦИИ, КАДАСТРА И КАРТОГРАФИИ

Действителен: с 02.08.2024 по 26.10.2025

полное наименование должности

инициалы, фамилия

Земельный участок

вид объекта недвижимости

Лист № 157 раздела 4.2

Всего листов раздела 4.2: 326

Всего разделов: 8

Всего листов выписки: 475

19.09.2024г. № КУВИ-001/2024-234429078

Кадастровый номер:

78:34:0413501:1216

1	2	3	4	5
310	100992.44	110772.15	-	-
311	100992.52	110771.71	-	-
312	100992.59	110771.27	-	-
313	100992.66	110770.83	-	-
314	100992.74	110770.39	-	-
315	100992.81	110769.96	-	-
316	100992.89	110769.52	-	-
317	100992.93	110769.29	-	0.1
318	100993.04	110768.64	-	-
319	100993.12	110768.2	-	-
320	100993.2	110767.77	-	-
321	100993.28	110767.33	-	-
322	100993.36	110766.89	-	-
323	100993.44	110766.46	-	-
324	100993.52	110766.02	-	-
325	100993.6	110765.58	-	-
326	100993.68	110765.15	-	-
327	100993.76	110764.71	-	-
328	100993.84	110764.27	-	-
329	100993.92	110763.84	-	-
330	100994.01	110763.4	-	-
331	100994.09	110762.96	-	-
332	100994.17	110762.53	-	-
333	100994.26	110762.09	-	-
334	100994.34	110761.65	-	-
335	100994.43	110761.22	-	-
336	100994.51	110760.78	-	-
337	100994.6	110760.35	-	-
338	100994.69	110759.91	-	-



ДОКУМЕНТ ПОДПИСАН
ЭЛЕКТРОННОЙ ПОДПИСЬЮ

Сертификат: 009F0BDC181A023B64597F1E2579BEFB50

Владелец: ФЕДЕРАЛЬНАЯ СЛУЖБА ГОСУДАРСТВЕННОЙ

РЕГИСТРАЦИИ, КАДАСТРА И КАРТОГРАФИИ

Действителен: с 02.08.2024 по 26.10.2025

полное наименование должности

инициалы, фамилия

Земельный участок

вид объекта недвижимости

Лист № 158 раздела 4.2

Всего листов раздела 4.2: 326

Всего разделов: 8

Всего листов выписки: 475

19.09.2024г. № КУВИ-001/2024-234429078

Кадастровый номер:

78:34:0413501:1216

1	2	3	4	5
339	100994.77	110759.48	-	-
340	100994.86	110759.04	-	-
341	100994.95	110758.61	-	-
342	100995.04	110758.17	-	0.1
343	100995.14	110757.74	-	-
344	100995.25	110757.32	-	-
345	100995.36	110756.9	-	-
346	100995.48	110756.47	-	-
347	100995.6	110756.05	-	-
348	100995.72	110755.63	-	-
349	100995.85	110755.21	-	-
350	100995.98	110754.8	-	-
351	100996.11	110754.38	-	-
352	100996.25	110753.97	-	-
353	100996.4	110753.55	-	-
354	100996.55	110753.14	-	-
355	100996.7	110752.73	-	-
356	100996.86	110752.32	-	-
357	100997.02	110751.91	-	-
358	100997.18	110751.51	-	-
359	100997.35	110751.1	-	-
360	100997.52	110750.7	-	-
361	100997.7	110750.3	-	-
362	100997.88	110749.9	-	-
363	100998.06	110749.5	-	-
364	100998.25	110749.11	-	-
365	100998.44	110748.72	-	-
366	100998.64	110748.32	-	-
367	100998.84	110747.93	-	-



ДОКУМЕНТ ПОДПИСАН
ЭЛЕКТРОННОЙ ПОДПИСЬЮ

Сертификат: 009F0BDC181A023B64597F1E2579BEFB50

Владелец: ФЕДЕРАЛЬНАЯ СЛУЖБА ГОСУДАРСТВЕННОЙ

РЕГИСТРАЦИИ, КАДАСТРА И КАРТОГРАФИИ

Действителен: с 02.08.2024 по 26.10.2025

полное наименование должности

инициалы, фамилия

Земельный участок

вид объекта недвижимости

Лист № 159 раздела 4.2

Всего листов раздела 4.2: 326

Всего разделов: 8

Всего листов выписки: 475

19.09.2024г. № КУВИ-001/2024-234429078

Кадастровый номер:

78:34:0413501:1216

1	2	3	4	5
368	100999.04	110747.55	-	-
369	100999.25	110747.16	-	-
370	100999.46	110746.78	-	-
371	100999.67	110746.4	-	-
372	100999.89	110746.02	-	-
373	101000.11	110745.64	-	-
374	101000.34	110745.27	-	-
375	101000.61	110744.83	-	0.1
376	101000.8	110744.52	-	-
377	101001.04	110744.15	-	-
378	101001.28	110743.79	-	-
379	101001.53	110743.43	-	-
380	101001.77	110743.06	-	-
381	101002.03	110742.71	-	-
382	101002.28	110742.35	-	-
383	101002.54	110742	-	-
384	101002.8	110741.65	-	-
385	101003.07	110741.3	-	-
386	101003.33	110740.95	-	-
387	101003.61	110740.61	-	-
388	101003.88	110740.27	-	-
389	101004.16	110739.93	-	-
390	101004.44	110739.6	-	-
391	101004.73	110739.27	-	-
392	101005.02	110738.94	-	-
393	101005.31	110738.61	-	0.1
394	101005.6	110738.28	-	-
395	101005.89	110737.95	-	-
396	101006.18	110737.62	-	-



ДОКУМЕНТ ПОДПИСАН
ЭЛЕКТРОННОЙ ПОДПИСЬЮ

Сертификат: 009F0BDC181A023B64597F1E2579BEFB50

Владелец: ФЕДЕРАЛЬНАЯ СЛУЖБА ГОСУДАРСТВЕННОЙ

РЕГИСТРАЦИИ, КАДАСТРА И КАРТОГРАФИИ

Действителен: с 02.08.2024 по 26.10.2025

полное наименование должности

инициалы, фамилия

Земельный участок

вид объекта недвижимости

Лист № 160 раздела 4.2

Всего листов раздела 4.2: 326

Всего разделов: 8

Всего листов выписки: 475

19.09.2024г. № КУВИ-001/2024-234429078

Кадастровый номер:

78:34:0413501:1216

1	2	3	4	5
397	101006.47	110737.28	-	-
398	101006.76	110736.95	-	-
399	101007.04	110736.61	-	-
400	101007.33	110736.27	-	-
401	101007.61	110735.93	-	-
402	101007.89	110735.59	-	-
403	101008.16	110735.25	-	-
404	101008.44	110734.91	-	-
405	101008.72	110734.56	-	-
406	101008.99	110734.21	-	-
407	101009.26	110733.87	-	-
408	101009.53	110733.52	-	-
409	101009.8	110733.17	-	-
410	101010.06	110732.82	-	-
411	101010.33	110732.46	-	-
412	101010.59	110732.11	-	-
413	101010.85	110731.75	-	-
414	101011.11	110731.4	-	-
415	101011.37	110731.04	-	-
416	101011.63	110730.68	-	-
417	101011.88	110730.32	-	-
418	101012.13	110729.96	-	-
419	101012.38	110729.59	-	-
420	101012.63	110729.23	-	-
421	101012.88	110728.87	-	-
422	101013.12	110728.5	-	-
423	101013.37	110728.13	-	-
424	101013.61	110727.76	-	-
425	101013.85	110727.39	-	-



ДОКУМЕНТ ПОДПИСАН
ЭЛЕКТРОННОЙ ПОДПИСЬЮ

Сертификат: 009F0BDC181A023B64597F1E2579BEFB50

Владелец: ФЕДЕРАЛЬНАЯ СЛУЖБА ГОСУДАРСТВЕННОЙ

РЕГИСТРАЦИИ, КАДАСТРА И КАРТОГРАФИИ

Действителен: с 02.08.2024 по 26.10.2025

полное наименование должности

инициалы, фамилия

Земельный участок

вид объекта недвижимости

Лист № 161 раздела 4.2

Всего листов раздела 4.2: 326

Всего разделов: 8

Всего листов выписки: 475

19.09.2024г. № КУВИ-001/2024-234429078

Кадастровый номер:

78:34:0413501:1216

1	2	3	4	5
426	101014.09	110727.02	-	-
427	101014.38	110726.56	-	0.1
428	101014.56	110726.28	-	-
429	101014.79	110725.9	-	-
430	101015.02	110725.52	-	-
431	101015.25	110725.15	-	-
432	101015.48	110724.77	-	-
433	101015.7	110724.39	-	-
434	101015.93	110724.01	-	-
435	101016.15	110723.63	-	-
436	101016.37	110723.25	-	-
437	101016.59	110722.86	-	-
438	101016.8	110722.48	-	-
439	101017.02	110722.09	-	-
440	101017.23	110721.71	-	-
441	101017.44	110721.32	-	0.1
442	101017.56	110720.9	-	-
443	101017.67	110720.48	-	-
444	101017.79	110720.06	-	-
445	101017.9	110719.63	-	-
446	101018.01	110719.21	-	-
447	101018.12	110718.79	-	-
448	101018.22	110718.36	-	-
449	101018.32	110717.94	-	-
450	101018.42	110717.51	-	-
451	101018.52	110717.09	-	-
452	101018.62	110716.66	-	-
453	101018.71	110716.23	-	-
454	101018.8	110715.81	-	-



ДОКУМЕНТ ПОДПИСАН
ЭЛЕКТРОННОЙ ПОДПИСЬЮ

Сертификат: 009F0BDC181A023B64597F1E2579BEFB50

Владелец: ФЕДЕРАЛЬНАЯ СЛУЖБА ГОСУДАРСТВЕННОЙ

РЕГИСТРАЦИИ, КАДАСТРА И КАРТОГРАФИИ

Действителен: с 02.08.2024 по 26.10.2025

полное наименование должности

инициалы, фамилия

Земельный участок

вид объекта недвижимости

Лист № 162 раздела 4.2

Всего листов раздела 4.2: 326

Всего разделов: 8

Всего листов выписки: 475

19.09.2024г. № КУВИ-001/2024-234429078

Кадастровый номер:

78:34:0413501:1216

1	2	3	4	5
455	101018.89	110715.38	-	-
456	101018.98	110714.95	-	-
457	101019.06	110714.52	-	-
458	101019.14	110714.09	-	-
459	101019.22	110713.66	-	-
460	101019.3	110713.23	-	-
461	101019.37	110712.8	-	-
462	101019.45	110712.37	-	-
463	101019.52	110711.94	-	-
464	101019.59	110711.51	-	-
465	101019.65	110711.08	-	-
466	101019.71	110710.64	-	-
467	101019.78	110710.21	-	-
468	101019.83	110709.78	-	-
469	101019.89	110709.34	-	-
470	101019.94	110708.91	-	-
471	101020	110708.48	-	-
472	101020.05	110708.04	-	-
473	101020.09	110707.61	-	-
474	101020.14	110707.17	-	-
475	101020.18	110706.74	-	-
476	101020.22	110706.3	-	-
477	101020.26	110705.87	-	-
478	101020.29	110705.43	-	-
479	101020.33	110705	-	-
480	101020.36	110704.56	-	-
481	101020.39	110704.05	-	0.1
482	101020.41	110703.69	-	-
483	101020.44	110703.25	-	-



ДОКУМЕНТ ПОДПИСАН
ЭЛЕКТРОННОЙ ПОДПИСЬЮ

Сертификат: 009F0BDC181A023B64597F1E2579BEFB50

Владелец: ФЕДЕРАЛЬНАЯ СЛУЖБА ГОСУДАРСТВЕННОЙ


РЕГИСТРАЦИИ, КАДАСТРА И КАРТОГРАФИИ

Действителен: с 02.08.2024 по 26.10.2025

полное наименование должности

инициалы, фамилия

Земельный участок				
вид объекта недвижимости				
Лист № 163 раздела 4.2		Всего листов раздела 4.2: 326		Всего разделов: 8
19.09.2024г. № КУВИ-001/2024-234429078				
Кадастровый номер:			78:34:0413501:1216	
1	2	3	4	5
484	101020.46	110702.82	-	-
485	101020.48	110702.38	-	-
486	101020.49	110701.94	-	-
487	101020.51	110701.51	-	-
488	101020.52	110701.07	-	-
489	101020.53	110700.63	-	-
490	101020.54	110700.19	-	-
491	101020.54	110699.76	-	-
492	101020.54	110699.32	-	-
493	101020.54	110698.88	-	-
494	101020.54	110698.45	-	-
495	101020.54	110698.01	-	-
496	101020.53	110697.57	-	-
497	101020.52	110697.14	-	-
498	101020.51	110696.7	-	-
499	101020.49	110696.26	-	-
500	101020.48	110695.83	-	-
501	101020.46	110695.39	-	-
502	101020.44	110694.95	-	-
503	101020.42	110694.52	-	-
504	101020.39	110694.08	-	0.1
1	101016.59	110694.37	-	0.1

полное наименование должности	 <p>ДОКУМЕНТ ПОДПИСАН ЭЛЕКТРОННОЙ ПОДПИСЬЮ</p> <p>Сертификат: 009F0BDC181A023B64597F1E2579BEFB50 Владелец: ФЕДЕРАЛЬНАЯ СЛУЖБА ГОСУДАРСТВЕННОЙ РЕГИСТРАЦИИ, КАДАСТРА И КАРТОГРАФИИ Действителен: с 02.08.2024 по 26.10.2025</p>	инициалы, фамилия

Земельный участок			
вид объекта недвижимости			

Лист № 164 раздела 4.2	Всего листов раздела 4.2: 326	Всего разделов: 8	Всего листов выписки: 475
------------------------	-------------------------------	-------------------	---------------------------

19.09.2024г. № КУВИ-001/2024-234429078

Кадастровый номер: 78:34:0413501:1216

Сведения о характерных точках границы части (частей) земельного участка

Учетный номер части: 78:34:0413501:1216/13

Система координат СК-1964

Номер точки	Координаты, м		Описание закрепления на местности	Средняя квадратичная погрешность определения координат характерных точек границ земельного участка, м
	X	Y		
1	2	3	4	5
1	100934.49	110963.6	-	0.1
2	100937.51	110961.73	-	0.1
3	100942.4	110957.78	-	0.1
4	100947.86	110952.74	-	0.1
5	100956.85	110943.75	-	0.1
6	100958.74	110940.93	-	0.1
7	100959.26	110937.37	-	0.1
8	100959.43	110933.02	-	0.1
9	100959.34	110931.19	-	0.1
10	100959.24	110930.76	-	-
11	100959.13	110930.34	-	-
12	100959.03	110929.91	-	-
13	100958.93	110929.49	-	-
14	100958.83	110929.06	-	-
15	100958.73	110928.63	-	-
16	100958.63	110928.21	-	-
17	100958.53	110927.78	-	-
18	100958.43	110927.35	-	-
19	100958.33	110926.92	-	-
20	100958.24	110926.5	-	-
21	100958.14	110926.07	-	-
22	100958.05	110925.64	-	-
23	100957.95	110925.21	-	-
24	100957.86	110924.79	-	-



ДОКУМЕНТ ПОДПИСАН
ЭЛЕКТРОННОЙ ПОДПИСЬЮ

Сертификат: 009F0BDC181A023B64597F1E2579BEFB50

Владелец: ФЕДЕРАЛЬНАЯ СЛУЖБА ГОСУДАРСТВЕННОЙ

РЕГИСТРАЦИИ, КАДАСТРА И КАРТОГРАФИИ

Действителен: с 02.08.2024 по 26.10.2025

полное наименование должности

инициалы, фамилия

Земельный участок

вид объекта недвижимости

Лист № 165 раздела 4.2

Всего листов раздела 4.2: 326

Всего разделов: 8

Всего листов выписки: 475

19.09.2024г. № КУВИ-001/2024-234429078

Кадастровый номер:

78:34:0413501:1216

1	2	3	4	5
25	100957.77	110924.36	-	-
26	100957.67	110923.93	-	-
27	100957.58	110923.5	-	-
28	100957.49	110923.07	-	-
29	100957.4	110922.64	-	-
30	100957.31	110922.21	-	-
31	100957.23	110921.78	-	-
32	100957.14	110921.35	-	-
33	100957.05	110920.92	-	-
34	100956.97	110920.5	-	-
35	100956.88	110920.07	-	-
36	100956.8	110919.64	-	-
37	100956.71	110919.21	-	-
38	100956.63	110918.77	-	-
39	100956.55	110918.34	-	-
40	100956.47	110917.91	-	-
41	100956.39	110917.48	-	-
42	100956.31	110917.05	-	-
43	100956.23	110916.62	-	-
44	100956.15	110916.19	-	-
45	100956.07	110915.76	-	-
46	100955.99	110915.33	-	-
47	100955.92	110914.9	-	-
48	100955.84	110914.46	-	-
49	100955.76	110913.99	-	0.1
50	100955.69	110913.6	-	-
51	100955.62	110913.17	-	-
52	100955.55	110912.74	-	-
53	100955.48	110912.3	-	-



ДОКУМЕНТ ПОДПИСАН
ЭЛЕКТРОННОЙ ПОДПИСЬЮ

Сертификат: 009F0BDC181A023B64597F1E2579BEFB50

Владелец: ФЕДЕРАЛЬНАЯ СЛУЖБА ГОСУДАРСТВЕННОЙ

РЕГИСТРАЦИИ, КАДАСТРА И КАРТОГРАФИИ

Действителен: с 02.08.2024 по 26.10.2025

полное наименование должности

инициалы, фамилия

Земельный участок

вид объекта недвижимости

Лист № 166 раздела 4.2

Всего листов раздела 4.2: 326

Всего разделов: 8

Всего листов выписки: 475

19.09.2024г. № КУВИ-001/2024-234429078

Кадастровый номер:

78:34:0413501:1216

1	2	3	4	5
54	100955.41	110911.87	-	-
55	100955.34	110911.44	-	-
56	100955.27	110911.01	-	-
57	100955.2	110910.57	-	-
58	100955.13	110910.14	-	-
59	100955.06	110909.71	-	-
60	100955	110909.27	-	-
61	100954.93	110908.84	-	-
62	100954.87	110908.41	-	-
63	100954.8	110907.97	-	-
64	100954.74	110907.54	-	-
65	100954.68	110907.11	-	-
66	100954.61	110906.67	-	-
67	100954.55	110906.24	-	-
68	100954.49	110905.8	-	-
69	100954.43	110905.37	-	-
70	100954.37	110904.94	-	-
71	100954.32	110904.5	-	-
72	100954.26	110904.07	-	-
73	100954.2	110903.63	-	-
74	100954.15	110903.2	-	-
75	100954.09	110902.76	-	-
76	100954.04	110902.33	-	-
77	100953.98	110901.89	-	-
78	100953.93	110901.46	-	-
79	100953.88	110901.02	-	-
80	100953.83	110900.59	-	-
81	100953.78	110900.15	-	-
82	100953.73	110899.72	-	-



ДОКУМЕНТ ПОДПИСАН
ЭЛЕКТРОННОЙ ПОДПИСЬЮ

Сертификат: 009F0BDC181A023B64597F1E2579BEFB50

Владелец: ФЕДЕРАЛЬНАЯ СЛУЖБА ГОСУДАРСТВЕННОЙ

РЕГИСТРАЦИИ, КАДАСТРА И КАРТОГРАФИИ

Действителен: с 02.08.2024 по 26.10.2025

полное наименование должности

инициалы, фамилия

Земельный участок

вид объекта недвижимости

Лист № 167 раздела 4.2

Всего листов раздела 4.2: 326

Всего разделов: 8

Всего листов выписки: 475

19.09.2024г. № КУВИ-001/2024-234429078

Кадастровый номер:

78:34:0413501:1216

1	2	3	4	5
83	100953.68	110899.28	-	-
84	100953.63	110898.85	-	-
85	100953.59	110898.41	-	-
86	100953.54	110897.97	-	-
87	100953.49	110897.54	-	-
88	100953.45	110897.1	-	-
89	100953.4	110896.67	-	-
90	100953.36	110896.23	-	0.1
91	100953.33	110895.79	-	-
92	100953.3	110895.36	-	-
93	100953.28	110894.92	-	-
94	100953.25	110894.48	-	-
95	100953.23	110894.04	-	-
96	100953.2	110893.61	-	-
97	100953.18	110893.17	-	-
98	100953.16	110892.73	-	-
99	100953.14	110892.29	-	-
100	100953.12	110891.86	-	-
101	100953.1	110891.42	-	-
102	100953.08	110890.98	-	-
103	100953.07	110890.54	-	-
104	100953.05	110890.11	-	-
105	100953.04	110889.67	-	-
106	100953.02	110889.23	-	-
107	100953.01	110888.79	-	-
108	100953	110888.35	-	-
109	100952.99	110887.92	-	-
110	100952.98	110887.48	-	-
111	100952.97	110887.04	-	-



ДОКУМЕНТ ПОДПИСАН
ЭЛЕКТРОННОЙ ПОДПИСЬЮ

Сертификат: 009F0BDC181A023B64597F1E2579BEFB50

Владелец: ФЕДЕРАЛЬНАЯ СЛУЖБА ГОСУДАРСТВЕННОЙ

РЕГИСТРАЦИИ, КАДАСТРА И КАРТОГРАФИИ

Действителен: с 02.08.2024 по 26.10.2025

полное наименование должности

инициалы, фамилия

Земельный участок

вид объекта недвижимости

Лист № 168 раздела 4.2

Всего листов раздела 4.2: 326

Всего разделов: 8

Всего листов выписки: 475

19.09.2024г. № КУВИ-001/2024-234429078

Кадастровый номер:

78:34:0413501:1216

1	2	3	4	5
112	100952.96	110886.6	-	-
113	100952.95	110886.16	-	-
114	100952.95	110885.73	-	-
115	100952.94	110885.29	-	-
116	100952.94	110884.85	-	-
117	100952.93	110884.41	-	-
118	100952.93	110883.97	-	-
119	100952.93	110883.54	-	-
120	100952.93	110883.1	-	-
121	100952.93	110882.66	-	-
122	100952.93	110882.22	-	-
123	100952.94	110881.78	-	-
124	100952.94	110881.35	-	-
125	100952.95	110880.91	-	-
126	100952.95	110880.47	-	-
127	100952.96	110880.03	-	-
128	100952.97	110879.59	-	-
129	100952.97	110879.16	-	-
130	100952.98	110878.72	-	-
131	100953	110878.1	-	0.1
132	100953.01	110877.84	-	-
133	100953.02	110877.41	-	-
134	100953.03	110876.97	-	-
135	100953.05	110876.53	-	-
136	100953.06	110876.09	-	-
137	100953.08	110875.65	-	-
138	100953.1	110875.22	-	-
139	100953.12	110874.78	-	-
140	100953.14	110874.34	-	-



ДОКУМЕНТ ПОДПИСАН
ЭЛЕКТРОННОЙ ПОДПИСЬЮ

Сертификат: 009F0BDC181A023B64597F1E2579BEFB50

Владелец: ФЕДЕРАЛЬНАЯ СЛУЖБА ГОСУДАРСТВЕННОЙ

РЕГИСТРАЦИИ, КАДАСТРА И КАРТОГРАФИИ

Действителен: с 02.08.2024 по 26.10.2025

полное наименование должности

инициалы, фамилия

Земельный участок

вид объекта недвижимости

Лист № 169 раздела 4.2

Всего листов раздела 4.2: 326

Всего разделов: 8

Всего листов выписки: 475

19.09.2024г. № КУВИ-001/2024-234429078

Кадастровый номер:

78:34:0413501:1216

1	2	3	4	5
141	100953.16	110873.9	-	-
142	100953.18	110873.47	-	-
143	100953.2	110873.03	-	-
144	100953.22	110872.59	-	-
145	100953.25	110872.15	-	-
146	100953.27	110871.72	-	-
147	100953.3	110871.28	-	-
148	100953.33	110870.84	-	-
149	100953.36	110870.41	-	-
150	100953.39	110869.97	-	-
151	100953.42	110869.53	-	-
152	100953.45	110869.09	-	-
153	100953.48	110868.66	-	-
154	100953.51	110868.22	-	-
155	100953.55	110867.78	-	-
156	100953.58	110867.35	-	-
157	100953.62	110866.91	-	-
158	100953.66	110866.47	-	-
159	100953.69	110866.04	-	-
160	100953.73	110865.6	-	-
161	100953.77	110865.17	-	-
162	100953.81	110864.73	-	-
163	100953.86	110864.29	-	-
164	100953.9	110863.86	-	-
165	100953.94	110863.42	-	-
166	100953.99	110862.99	-	-
167	100954.04	110862.55	-	-
168	100954.08	110862.12	-	-
169	100954.13	110861.68	-	0.1



ДОКУМЕНТ ПОДПИСАН
ЭЛЕКТРОННОЙ ПОДПИСЬЮ

Сертификат: 009F0BDC181A023B64597F1E2579BEFB50

Владелец: ФЕДЕРАЛЬНАЯ СЛУЖБА ГОСУДАРСТВЕННОЙ

РЕГИСТРАЦИИ, КАДАСТРА И КАРТОГРАФИИ

Действителен: с 02.08.2024 по 26.10.2025

полное наименование должности

инициалы, фамилия

Земельный участок

вид объекта недвижимости

Лист № 170 раздела 4.2

Всего листов раздела 4.2: 326

Всего разделов: 8

Всего листов выписки: 475

19.09.2024г. № КУВИ-001/2024-234429078

Кадастровый номер:

78:34:0413501:1216

1	2	3	4	5
170	100954.17	110861.25	-	-
171	100954.23	110860.81	-	-
172	100954.28	110860.38	-	-
173	100954.35	110859.94	-	-
174	100954.42	110859.51	-	-
175	100954.49	110859.08	-	-
176	100954.57	110858.65	-	-
177	100954.66	110858.23	-	-
178	100954.76	110857.8	-	-
179	100954.86	110857.37	-	-
180	100954.96	110856.95	-	-
181	100955.08	110856.53	-	-
182	100955.19	110856.11	-	-
183	100955.32	110855.69	-	-
184	100955.45	110855.27	-	-
185	100955.59	110854.85	-	-
186	100955.73	110854.44	-	-
187	100955.88	110854.03	-	-
188	100956.03	110853.62	-	-
189	100956.19	110853.21	-	-
190	100956.36	110852.81	-	-
191	100956.53	110852.41	-	-
192	100956.71	110852.01	-	-
193	100956.89	110851.61	-	-
194	100957.08	110851.22	-	-
195	100957.28	110850.83	-	-
196	100957.48	110850.44	-	-
197	100957.69	110850.05	-	-
198	100957.9	110849.67	-	-



ДОКУМЕНТ ПОДПИСАН
ЭЛЕКТРОННОЙ ПОДПИСЬЮ

Сертификат: 009F0BDC181A023B64597F1E2579BEFB50

Владелец: ФЕДЕРАЛЬНАЯ СЛУЖБА ГОСУДАРСТВЕННОЙ

РЕГИСТРАЦИИ, КАДАСТРА И КАРТОГРАФИИ

Действителен: с 02.08.2024 по 26.10.2025

полное наименование должности

инициалы, фамилия

Земельный участок

вид объекта недвижимости

Лист № 171 раздела 4.2

Всего листов раздела 4.2: 326

Всего разделов: 8

Всего листов выписки: 475

19.09.2024г. № КУВИ-001/2024-234429078

Кадастровый номер:

78:34:0413501:1216

1	2	3	4	5
199	100958.12	110849.29	-	-
200	100958.34	110848.92	-	-
201	100958.57	110848.54	-	-
202	100958.81	110848.16	-	0.1
203	100959.04	110847.81	-	-
204	100959.28	110847.44	-	-
205	100959.53	110847.09	-	-
206	100959.79	110846.73	-	-
207	100960.05	110846.38	-	-
208	100960.31	110846.03	-	-
209	100960.58	110845.69	-	-
210	100960.86	110845.35	-	-
211	100961.14	110845.01	-	-
212	100961.42	110844.68	-	-
213	100961.71	110844.35	-	-
214	100962	110844.03	-	-
215	100962.3	110843.71	-	-
216	100962.61	110843.39	-	-
217	100962.91	110843.08	-	-
218	100963.23	110842.78	-	-
219	100963.54	110842.47	-	-
220	100963.86	110842.18	-	-
221	100964.19	110841.88	-	-
222	100964.52	110841.6	-	-
223	100964.85	110841.31	-	-
224	100965.19	110841.04	-	-
225	100965.53	110840.76	-	-
226	100965.87	110840.49	-	-
227	100966.22	110840.23	-	-



ДОКУМЕНТ ПОДПИСАН
ЭЛЕКТРОННОЙ ПОДПИСЬЮ

Сертификат: 009F0BDC181A023B64597F1E2579BEFB50

Владелец: ФЕДЕРАЛЬНАЯ СЛУЖБА ГОСУДАРСТВЕННОЙ

РЕГИСТРАЦИИ, КАДАСТРА И КАРТОГРАФИИ

Действителен: с 02.08.2024 по 26.10.2025

полное наименование должности

инициалы, фамилия

Земельный участок

вид объекта недвижимости

Лист № 172 раздела 4.2

Всего листов раздела 4.2: 326

Всего разделов: 8

Всего листов выписки: 475

19.09.2024г. № КУВИ-001/2024-234429078

Кадастровый номер:

78:34:0413501:1216

1	2	3	4	5
228	100966.58	110839.97	-	-
229	100966.93	110839.72	-	-
230	100967.29	110839.47	-	-
231	100967.66	110839.23	-	-
232	100968.02	110838.99	-	-
233	100968.39	110838.76	-	-
234	100968.77	110838.53	-	-
235	100969.14	110838.31	-	-
236	100969.52	110838.1	-	-
237	100969.91	110837.89	-	-
238	100970.29	110837.68	-	-
239	100970.68	110837.48	-	-
240	100971.08	110837.29	-	-
241	100971.47	110837.1	-	0.1
242	100971.82	110836.8	-	-
243	100972.07	110836.41	-	-
244	100972.22	110835.98	-	-
245	100972.25	110835.52	-	-
246	100972.2	110835.21	-	0.1
247	100971.95	110834.65	-	-
248	100971.65	110834.3	-	-
249	100971.27	110834.05	-	-
250	100970.83	110833.9	-	0.1
251	100970.44	110834.1	-	-
252	100970.05	110834.3	-	-
253	100969.67	110834.51	-	-
254	100969.29	110834.72	-	-
255	100968.91	110834.94	-	-
256	100968.53	110835.16	-	-



ДОКУМЕНТ ПОДПИСАН
ЭЛЕКТРОННОЙ ПОДПИСЬЮ

Сертификат: 009F0BDC181A023B64597F1E2579BEFB50

Владелец: ФЕДЕРАЛЬНАЯ СЛУЖБА ГОСУДАРСТВЕННОЙ

РЕГИСТРАЦИИ, КАДАСТРА И КАРТОГРАФИИ

Действителен: с 02.08.2024 по 26.10.2025

полное наименование должности

инициалы, фамилия

Земельный участок

вид объекта недвижимости

Лист № 173 раздела 4.2

Всего листов раздела 4.2: 326

Всего разделов: 8

Всего листов выписки: 475

19.09.2024г. № КУВИ-001/2024-234429078

Кадастровый номер:

78:34:0413501:1216

1	2	3	4	5
257	100968.16	110835.39	-	-
258	100967.78	110835.62	-	-
259	100967.41	110835.85	-	-
260	100967.05	110836.09	-	-
261	100966.69	110836.34	-	-
262	100966.32	110836.58	-	-
263	100965.97	110836.84	-	-
264	100965.61	110837.09	-	-
265	100965.26	110837.35	-	-
266	100964.91	110837.62	-	-
267	100964.57	110837.89	-	-
268	100964.23	110838.16	-	-
269	100963.89	110838.44	-	-
270	100963.68	110838.61	-	0.1
271	100963.22	110839	-	-
272	100962.89	110839.29	-	-
273	100962.57	110839.58	-	-
274	100962.25	110839.88	-	-
275	100961.93	110840.18	-	-
276	100961.61	110840.48	-	-
277	100961.3	110840.79	-	-
278	100961	110841.1	-	-
279	100960.69	110841.42	-	-
280	100960.39	110841.74	-	-
281	100960.1	110842.06	-	-
282	100959.81	110842.39	-	-
283	100959.52	110842.72	-	-
284	100959.23	110843.05	-	-
285	100958.95	110843.38	-	-



ДОКУМЕНТ ПОДПИСАН
ЭЛЕКТРОННОЙ ПОДПИСЬЮ

Сертификат: 009F0BDC181A023B64597F1E2579BEFB50

Владелец: ФЕДЕРАЛЬНАЯ СЛУЖБА ГОСУДАРСТВЕННОЙ

РЕГИСТРАЦИИ, КАДАСТРА И КАРТОГРАФИИ

Действителен: с 02.08.2024 по 26.10.2025

полное наименование должности

инициалы, фамилия

Земельный участок

вид объекта недвижимости

Лист № 174 раздела 4.2

Всего листов раздела 4.2: 326

Всего разделов: 8

Всего листов выписки: 475

19.09.2024г. № КУВИ-001/2024-234429078

Кадастровый номер:

78:34:0413501:1216

1	2	3	4	5
286	100958.68	110843.72	-	-
287	100958.41	110844.07	-	-
288	100958.14	110844.41	-	-
289	100957.87	110844.76	-	-
290	100957.62	110845.11	-	-
291	100957.36	110845.47	-	-
292	100957.11	110845.83	-	-
293	100956.86	110846.19	-	-
294	100956.62	110846.55	-	-
295	100956.38	110846.92	-	-
296	100956.15	110847.29	-	-
297	100955.92	110847.66	-	-
298	100955.69	110848.03	-	-
299	100955.47	110848.41	-	-
300	100955.26	110848.79	-	-
301	100955.04	110849.17	-	-
302	100954.84	110849.56	-	-
303	100954.64	110849.95	-	-
304	100954.44	110850.34	-	-
305	100954.24	110850.73	-	-
306	100954.06	110851.12	-	-
307	100953.87	110851.52	-	-
308	100953.69	110851.92	-	-
309	100953.52	110852.32	-	-
310	100953.35	110852.73	-	-
311	100953.19	110853.13	-	-
312	100953.03	110853.54	-	-
313	100952.87	110853.95	-	-
314	100952.72	110854.36	-	-



ДОКУМЕНТ ПОДПИСАН
ЭЛЕКТРОННОЙ ПОДПИСЬЮ

Сертификат: 009F0BDC181A023B64597F1E2579BEFB50

Владелец: ФЕДЕРАЛЬНАЯ СЛУЖБА ГОСУДАРСТВЕННОЙ

РЕГИСТРАЦИИ, КАДАСТРА И КАРТОГРАФИИ

Действителен: с 02.08.2024 по 26.10.2025

полное наименование должности

инициалы, фамилия

Земельный участок

вид объекта недвижимости

Лист № 175 раздела 4.2

Всего листов раздела 4.2: 326

Всего разделов: 8

Всего листов выписки: 475

19.09.2024г. № КУВИ-001/2024-234429078

Кадастровый номер:

78:34:0413501:1216

1	2	3	4	5
315	100952.58	110854.77	-	-
316	100952.44	110855.18	-	-
317	100952.3	110855.6	-	0.1
318	100952.23	110856.03	-	-
319	100952.16	110856.46	-	-
320	100952.1	110856.9	-	-
321	100952.03	110857.33	-	-
322	100951.97	110857.76	-	-
323	100951.91	110858.2	-	-
324	100951.84	110858.63	-	-
325	100951.78	110859.06	-	-
326	100951.72	110859.5	-	-
327	100951.66	110859.93	-	-
328	100951.61	110860.36	-	-
329	100951.55	110860.8	-	-
330	100951.49	110861.23	-	-
331	100951.44	110861.66	-	-
332	100951.38	110862.1	-	-
333	100951.33	110862.53	-	-
334	100951.28	110862.97	-	-
335	100951.23	110863.4	-	-
336	100951.18	110863.84	-	-
337	100951.13	110864.27	-	-
338	100951.08	110864.71	-	-
339	100951.03	110865.14	-	-
340	100950.99	110865.58	-	-
341	100950.94	110866.01	-	-
342	100950.9	110866.45	-	-
343	100950.86	110866.88	-	-



ДОКУМЕНТ ПОДПИСАН
ЭЛЕКТРОННОЙ ПОДПИСЬЮ

Сертификат: 009F0BDC181A023B64597F1E2579BEFB50

Владелец: ФЕДЕРАЛЬНАЯ СЛУЖБА ГОСУДАРСТВЕННОЙ

РЕГИСТРАЦИИ, КАДАСТРА И КАРТОГРАФИИ

Действителен: с 02.08.2024 по 26.10.2025

полное наименование должности

инициалы, фамилия

Земельный участок

вид объекта недвижимости

Лист № 176 раздела 4.2

Всего листов раздела 4.2: 326

Всего разделов: 8

Всего листов выписки: 475

19.09.2024г. № КУВИ-001/2024-234429078

Кадастровый номер:

78:34:0413501:1216

1	2	3	4	5
344	100950.81	110867.32	-	-
345	100950.77	110867.75	-	-
346	100950.73	110868.19	-	-
347	100950.69	110868.63	-	-
348	100950.66	110869.06	-	-
349	100950.62	110869.5	-	-
350	100950.58	110869.93	-	-
351	100950.55	110870.37	-	-
352	100950.51	110870.81	-	-
353	100950.48	110871.24	-	-
354	100950.45	110871.68	-	-
355	100950.42	110872.11	-	-
356	100950.39	110872.55	-	-
357	100950.36	110872.99	-	-
358	100950.33	110873.42	-	-
359	100950.3	110873.86	-	-
360	100950.28	110874.3	-	-
361	100950.25	110874.74	-	-
362	100950.23	110875.17	-	-
363	100950.21	110875.61	-	-
364	100950.18	110876.05	-	-
365	100950.16	110876.48	-	-
366	100950.14	110876.92	-	-
367	100950.13	110877.36	-	-
368	100950.11	110877.79	-	-
369	100950.09	110878.23	-	-
370	100950.07	110878.67	-	-
371	100950.06	110879.11	-	-
372	100950.05	110879.54	-	-



ДОКУМЕНТ ПОДПИСАН
ЭЛЕКТРОННОЙ ПОДПИСЬЮ

Сертификат: 009F0BDC181A023B64597F1E2579BEFB50

Владелец: ФЕДЕРАЛЬНАЯ СЛУЖБА ГОСУДАРСТВЕННОЙ

РЕГИСТРАЦИИ, КАДАСТРА И КАРТОГРАФИИ

Действителен: с 02.08.2024 по 26.10.2025

полное наименование должности

инициалы, фамилия

Земельный участок

вид объекта недвижимости

Лист № 177 раздела 4.2

Всего листов раздела 4.2: 326

Всего разделов: 8

Всего листов выписки: 475

19.09.2024г. № КУВИ-001/2024-234429078

Кадастровый номер:

78:34:0413501:1216

1	2	3	4	5
373	100950.03	110879.98	-	-
374	100950.02	110880.42	-	-
375	100950.01	110880.86	-	0.1
376	100950	110881.29	-	-
377	100949.99	110881.73	-	-
378	100949.98	110882.17	-	-
379	100949.98	110882.61	-	-
380	100949.97	110883.04	-	-
381	100949.97	110883.48	-	-
382	100949.96	110883.92	-	-
383	100949.96	110884.36	-	-
384	100949.96	110884.79	-	-
385	100949.96	110885.23	-	-
386	100949.96	110885.67	-	-
387	100949.96	110886.11	-	-
388	100949.96	110886.54	-	-
389	100949.96	110886.98	-	-
390	100949.97	110887.42	-	-
391	100949.97	110887.86	-	-
392	100949.98	110888.29	-	-
393	100949.99	110888.73	-	-
394	100950	110889.17	-	-
395	100950	110889.61	-	-
396	100950.02	110890.04	-	-
397	100950.03	110890.48	-	-
398	100950.04	110890.92	-	-
399	100950.05	110891.36	-	-
400	100950.07	110891.79	-	-
401	100950.08	110892.23	-	-



ДОКУМЕНТ ПОДПИСАН
ЭЛЕКТРОННОЙ ПОДПИСЬЮ

Сертификат: 009F0BDC181A023B64597F1E2579BEFB50

Владелец: ФЕДЕРАЛЬНАЯ СЛУЖБА ГОСУДАРСТВЕННОЙ

РЕГИСТРАЦИИ, КАДАСТРА И КАРТОГРАФИИ

Действителен: с 02.08.2024 по 26.10.2025

полное наименование должности

инициалы, фамилия

Земельный участок

вид объекта недвижимости

Лист № 178 раздела 4.2

Всего листов раздела 4.2: 326

Всего разделов: 8

Всего листов выписки: 475

19.09.2024г. № КУВИ-001/2024-234429078

Кадастровый номер:

78:34:0413501:1216

1	2	3	4	5
402	100950.1	110892.67	-	-
403	100950.12	110893.1	-	-
404	100950.13	110893.54	-	-
405	100950.15	110893.98	-	-
406	100950.17	110894.42	-	-
407	100950.2	110894.85	-	-
408	100950.22	110895.29	-	-
409	100950.24	110895.73	-	-
410	100950.27	110896.16	-	-
411	100950.29	110896.6	-	-
412	100950.32	110897.04	-	-
413	100950.34	110897.47	-	-
414	100950.37	110897.91	-	-
415	100950.4	110898.35	-	-
416	100950.43	110898.78	-	-
417	100950.46	110899.22	-	-
418	100950.5	110899.66	-	-
419	100950.53	110900.09	-	-
420	100950.56	110900.53	-	-
421	100950.6	110900.97	-	-
422	100950.64	110901.4	-	-
423	100950.67	110901.84	-	-
424	100950.71	110902.27	-	-
425	100950.75	110902.71	-	-
426	100950.79	110903.14	-	-
427	100950.83	110903.58	-	-
428	100950.88	110904.02	-	-
429	100950.92	110904.45	-	-
430	100950.96	110904.89	-	-



ДОКУМЕНТ ПОДПИСАН
ЭЛЕКТРОННОЙ ПОДПИСЬЮ

Сертификат: 009F0BDC181A023B64597F1E2579BEFB50

Владелец: ФЕДЕРАЛЬНАЯ СЛУЖБА ГОСУДАРСТВЕННОЙ

РЕГИСТРАЦИИ, КАДАСТРА И КАРТОГРАФИИ

Действителен: с 02.08.2024 по 26.10.2025

полное наименование должности

инициалы, фамилия

Земельный участок

вид объекта недвижимости

Лист № 179 раздела 4.2

Всего листов раздела 4.2: 326

Всего разделов: 8

Всего листов выписки: 475

19.09.2024г. № КУВИ-001/2024-234429078

Кадастровый номер:

78:34:0413501:1216

1	2	3	4	5
431	100951.01	110905.32	-	-
432	100951.06	110905.76	-	-
433	100951.1	110906.19	-	-
434	100951.15	110906.63	-	-
435	100951.2	110907.06	-	-
436	100951.25	110907.5	-	-
437	100951.3	110907.93	-	-
438	100951.36	110908.36	-	-
439	100951.41	110908.8	-	-
440	100951.46	110909.23	-	-
441	100951.52	110909.67	-	-
442	100951.58	110910.1	-	-
443	100951.63	110910.53	-	-
444	100951.69	110910.97	-	-
445	100951.75	110911.4	-	-
446	100951.81	110911.84	-	-
447	100951.87	110912.27	-	-
448	100951.94	110912.7	-	-
449	100952	110913.13	-	-
450	100952.06	110913.57	-	-
451	100952.13	110914	-	0.1
452	100952.16	110914.44	-	-
453	100952.19	110914.88	-	-
454	100952.22	110915.32	-	-
455	100952.26	110915.76	-	-
456	100952.31	110916.19	-	-
457	100952.35	110916.63	-	-
458	100952.41	110917.07	-	-
459	100952.46	110917.5	-	-



ДОКУМЕНТ ПОДПИСАН
ЭЛЕКТРОННОЙ ПОДПИСЬЮ

Сертификат: 009F0BDC181A023B64597F1E2579BEFB50

Владелец: ФЕДЕРАЛЬНАЯ СЛУЖБА ГОСУДАРСТВЕННОЙ

РЕГИСТРАЦИИ, КАДАСТРА И КАРТОГРАФИИ

Действителен: с 02.08.2024 по 26.10.2025

полное наименование должности

инициалы, фамилия

Земельный участок

вид объекта недвижимости

Лист № 180 раздела 4.2

Всего листов раздела 4.2: 326

Всего разделов: 8

Всего листов выписки: 475

19.09.2024г. № КУВИ-001/2024-234429078

Кадастровый номер:

78:34:0413501:1216

1	2	3	4	5
460	100952.52	110917.94	-	-
461	100952.59	110918.37	-	-
462	100952.66	110918.81	-	-
463	100952.73	110919.24	-	-
464	100952.81	110919.68	-	-
465	100952.89	110920.11	-	-
466	100952.98	110920.54	-	-
467	100953.07	110920.97	-	-
468	100953.16	110921.4	-	-
469	100953.26	110921.83	-	-
470	100953.36	110922.26	-	-
471	100953.47	110922.68	-	-
472	100953.58	110923.11	-	-
473	100953.65	110923.36	-	0.1
474	100953.82	110923.96	-	-
475	100953.94	110924.38	-	-
476	100954.07	110924.8	-	-
477	100954.2	110925.22	-	-
478	100954.34	110925.64	-	-
479	100954.48	110926.06	-	-
480	100954.62	110926.47	-	-
481	100954.77	110926.89	-	-
482	100954.92	110927.3	-	-
483	100955.08	110927.71	-	-
484	100955.24	110928.12	-	-
485	100955.4	110928.53	-	-
486	100955.57	110928.94	-	-
487	100955.74	110929.34	-	-
488	100955.91	110929.75	-	-



ДОКУМЕНТ ПОДПИСАН
ЭЛЕКТРОННОЙ ПОДПИСЬЮ

Сертификат: 009F0BDC181A023B64597F1E2579BEFB50

Владелец: ФЕДЕРАЛЬНАЯ СЛУЖБА ГОСУДАРСТВЕННОЙ

РЕГИСТРАЦИИ, КАДАСТРА И КАРТОГРАФИИ

Действителен: с 02.08.2024 по 26.10.2025

полное наименование должности

инициалы, фамилия

Земельный участок

вид объекта недвижимости

Лист № 181 раздела 4.2

Всего листов раздела 4.2: 326

Всего разделов: 8

Всего листов выписки: 475

19.09.2024г. № КУВИ-001/2024-234429078

Кадастровый номер:

78:34:0413501:1216

1	2	3	4	5
489	100956.09	110930.15	-	-
490	100956.28	110930.55	-	-
491	100956.46	110930.95	-	-
492	100956.66	110931.34	-	-
493	100956.85	110931.74	-	-
494	100957.05	110932.13	-	0.1
495	100957.12	110933.17	-	0.1
496	100955.73	110933.26	-	0.1
497	100955.63	110939.59	-	0.1
498	100954.62	110942.47	-	0.1
499	100949.66	110946.22	-	0.1
500	100945.35	110951.17	-	0.1
501	100937.2	110958.39	-	0.1
502	100934.18	110960.75	-	0.1
503	100931.15	110963.12	-	0.1
504	100930.21	110963.96	-	0.1
505	100923.1	110964.56	-	0.1
506	100905.37	110977.38	-	0.1
507	100902.47	111008.31	-	0.1
508	100894.35	111081.78	-	0.1
509	100878.86	111085.24	-	0.1
510	100877.81	111083.49	-	0.1
511	100849.01	111090.64	-	-
512	100848.52	111086.68	-	-
513	100848.49	111086.23	-	-
514	100848.46	111085.78	-	-
515	100848.44	111085.32	-	-
516	100848.42	111084.87	-	-
517	100848.41	111084.42	-	-



ДОКУМЕНТ ПОДПИСАН
ЭЛЕКТРОННОЙ ПОДПИСЬЮ

Сертификат: 009F0BDC181A023B64597F1E2579BEFB50

Владелец: ФЕДЕРАЛЬНАЯ СЛУЖБА ГОСУДАРСТВЕННОЙ

РЕГИСТРАЦИИ, КАДАСТРА И КАРТОГРАФИИ

Действителен: с 02.08.2024 по 26.10.2025

полное наименование должности

инициалы, фамилия

Земельный участок

вид объекта недвижимости

Лист № 182 раздела 4.2

Всего листов раздела 4.2: 326

Всего разделов: 8

Всего листов выписки: 475

19.09.2024г. № КУВИ-001/2024-234429078

Кадастровый номер:

78:34:0413501:1216

1	2	3	4	5
518	100848.41	111083.97	-	-
519	100848.41	111083.51	-	-
520	100848.41	111083.12	-	-
521	100848.42	111082.61	-	-
522	100848.44	111082.16	-	-
523	100848.46	111081.71	-	-
524	100848.48	111081.25	-	-
525	100848.51	111080.8	-	-
526	100848.55	111080.35	-	-
527	100848.59	111079.9	-	-
528	100848.63	111079.45	-	-
529	100852.86	111026.41	-	-
530	100854.75	111005.95	-	-
531	100854.8	111005.51	-	-
532	100854.85	111005.08	-	-
533	100854.9	111004.64	-	-
534	100854.96	111004.21	-	-
535	100855.02	111003.78	-	-
536	100855.08	111003.34	-	-
537	100855.15	111002.91	-	-
538	100855.22	111002.48	-	-
539	100855.29	111002.04	-	-
540	100855.37	111001.61	-	-
541	100855.44	111001.18	-	-
542	100855.52	111000.75	-	-
543	100855.61	111000.32	-	-
544	100855.69	110999.89	-	-
545	100855.75	110999.62	-	-
546	100855.88	110999.03	-	-



ДОКУМЕНТ ПОДПИСАН
ЭЛЕКТРОННОЙ ПОДПИСЬЮ

Сертификат: 009F0BDC181A023B64597F1E2579BEFB50

Владелец: ФЕДЕРАЛЬНАЯ СЛУЖБА ГОСУДАРСТВЕННОЙ

РЕГИСТРАЦИИ, КАДАСТРА И КАРТОГРАФИИ

Действителен: с 02.08.2024 по 26.10.2025

полное наименование должности

инициалы, фамилия

Земельный участок

вид объекта недвижимости

Лист № 183 раздела 4.2

Всего листов раздела 4.2: 326

Всего разделов: 8

Всего листов выписки: 475

19.09.2024г. № КУВИ-001/2024-234429078

Кадастровый номер:

78:34:0413501:1216

1	2	3	4	5
547	100855.97	110998.61	-	-
548	100856.07	110998.18	-	-
549	100856.17	110997.75	-	-
550	100856.28	110997.33	-	-
551	100856.38	110996.9	-	-
552	100856.49	110996.48	-	-
553	100856.6	110996.05	-	-
554	100856.72	110995.63	-	-
555	100856.84	110995.21	-	-
556	100856.96	110994.79	-	-
557	100857.09	110994.37	-	-
558	100857.21	110993.95	-	-
559	100857.34	110993.53	-	-
560	100857.48	110993.11	-	-
561	100857.61	110992.7	-	-
562	100857.75	110992.28	-	-
563	100859.09	110988.27	-	-
564	100859.24	110987.85	-	-
565	100859.38	110987.43	-	-
566	100859.53	110987.01	-	-
567	100859.68	110986.59	-	-
568	100859.83	110986.17	-	-
569	100859.97	110985.75	-	-
570	100860.13	110985.33	-	-
571	100860.28	110984.92	-	-
572	100860.43	110984.5	-	-
573	100860.58	110984.08	-	-
574	100860.73	110983.66	-	-
575	100860.89	110983.25	-	-



ДОКУМЕНТ ПОДПИСАН
ЭЛЕКТРОННОЙ ПОДПИСЬЮ

Сертификат: 009F0BDC181A023B64597F1E2579BEFB50

Владелец: ФЕДЕРАЛЬНАЯ СЛУЖБА ГОСУДАРСТВЕННОЙ

РЕГИСТРАЦИИ, КАДАСТРА И КАРТОГРАФИИ

Действителен: с 02.08.2024 по 26.10.2025

полное наименование должности

инициалы, фамилия

Земельный участок

вид объекта недвижимости

Лист № 184 раздела 4.2

Всего листов раздела 4.2: 326

Всего разделов: 8

Всего листов выписки: 475

19.09.2024г. № КУВИ-001/2024-234429078

Кадастровый номер:

78:34:0413501:1216

1	2	3	4	5
576	100861.04	110982.83	-	-
577	100861.2	110982.41	-	-
578	100861.36	110982	-	-
579	100861.52	110981.58	-	-
580	100861.67	110981.16	-	-
581	100861.76	110980.94	-	-
582	100861.99	110980.33	-	-
583	100862.15	110979.92	-	-
584	100862.32	110979.51	-	-
585	100862.48	110979.09	-	-
586	100862.64	110978.68	-	-
587	100862.81	110978.26	-	-
588	100862.97	110977.85	-	-
589	100863.14	110977.44	-	-
590	100863.3	110977.03	-	-
591	100863.47	110976.61	-	-
592	100863.64	110976.2	-	-
593	100863.81	110975.79	-	-
594	100863.98	110975.38	-	-
595	100864.15	110974.96	-	-
596	100864.32	110974.54	-	-
597	100864.49	110974.12	-	-
598	100864.66	110973.7	-	-
599	100864.84	110973.28	-	-
600	100865.02	110972.87	-	-
601	100865.2	110972.45	-	-
602	100865.38	110972.04	-	-
603	100865.57	110971.62	-	-
604	100865.76	110971.21	-	-



ДОКУМЕНТ ПОДПИСАН
ЭЛЕКТРОННОЙ ПОДПИСЬЮ

Сертификат: 009F0BDC181A023B64597F1E2579BEFB50

Владелец: ФЕДЕРАЛЬНАЯ СЛУЖБА ГОСУДАРСТВЕННОЙ

РЕГИСТРАЦИИ, КАДАСТРА И КАРТОГРАФИИ

Действителен: с 02.08.2024 по 26.10.2025

полное наименование должности

инициалы, фамилия

Земельный участок

вид объекта недвижимости

Лист № 185 раздела 4.2

Всего листов раздела 4.2: 326

Всего разделов: 8

Всего листов выписки: 475

19.09.2024г. № КУВИ-001/2024-234429078

Кадастровый номер:

78:34:0413501:1216

1	2	3	4	5
605	100865.95	110970.8	-	-
606	100866.2	110970.26	-	-
607	100866.33	110969.98	-	-
608	100866.53	110969.57	-	-
609	100866.73	110969.17	-	-
610	100866.93	110968.76	-	-
611	100867.13	110968.36	-	-
612	100867.34	110967.95	-	-
613	100867.55	110967.55	-	-
614	100867.76	110967.15	-	-
615	100867.95	110966.75	-	-
616	100868.15	110966.34	-	-
617	100868.35	110965.94	-	-
618	100868.55	110965.54	-	-
619	100868.74	110965.14	-	-
620	100868.94	110964.74	-	-
621	100869.15	110964.34	-	-
622	100869.35	110963.94	-	-
623	100869.55	110963.54	-	-
624	100869.76	110963.14	-	-
625	100869.96	110962.74	-	-
626	100870.17	110962.35	-	-
627	100870.38	110961.95	-	-
628	100870.59	110961.56	-	-
629	100870.8	110961.16	-	-
630	100871.01	110960.77	-	-
631	100871.22	110960.37	-	-
632	100871.44	110959.98	-	-
633	100871.65	110959.59	-	-



ДОКУМЕНТ ПОДПИСАН
ЭЛЕКТРОННОЙ ПОДПИСЬЮ

Сертификат: 009F0BDC181A023B64597F1E2579BEFB50

Владелец: ФЕДЕРАЛЬНАЯ СЛУЖБА ГОСУДАРСТВЕННОЙ

РЕГИСТРАЦИИ, КАДАСТРА И КАРТОГРАФИИ

Действителен: с 02.08.2024 по 26.10.2025

полное наименование должности

инициалы, фамилия

Земельный участок

вид объекта недвижимости

Лист № 186 раздела 4.2

Всего листов раздела 4.2: 326

Всего разделов: 8

Всего листов выписки: 475

19.09.2024г. № КУВИ-001/2024-234429078

Кадастровый номер:

78:34:0413501:1216

1	2	3	4	5
634	100871.87	110959.19	-	-
635	100872.09	110958.8	-	-
636	100872.3	110958.41	-	-
637	100872.52	110958.02	-	-
638	100872.74	110957.63	-	-
639	100872.97	110957.24	-	-
640	100873.19	110956.85	-	-
641	100873.41	110956.46	-	-
642	100873.64	110956.08	-	-
643	100873.86	110955.69	-	-
644	100874.09	110955.31	-	-
645	100874.32	110954.92	-	-
646	100874.56	110954.54	-	-
647	100874.8	110954.15	-	-
648	100875.04	110953.77	-	-
649	100875.28	110953.39	-	-
650	100875.52	110953	-	-
651	100875.76	110952.62	-	-
652	100876	110952.24	-	-
653	100876.21	110951.91	-	-
654	100876.49	110951.47	-	-
655	100876.73	110951.09	-	-
656	100876.97	110950.71	-	-
657	100877.21	110950.33	-	-
658	100877.46	110949.95	-	-
659	100877.7	110949.57	-	-
660	100877.95	110949.19	-	-
661	100878.19	110948.81	-	-
662	100878.44	110948.43	-	-



ДОКУМЕНТ ПОДПИСАН
ЭЛЕКТРОННОЙ ПОДПИСЬЮ

Сертификат: 009F0BDC181A023B64597F1E2579BEFB50

Владелец: ФЕДЕРАЛЬНАЯ СЛУЖБА ГОСУДАРСТВЕННОЙ

РЕГИСТРАЦИИ, КАДАСТРА И КАРТОГРАФИИ

Действителен: с 02.08.2024 по 26.10.2025

полное наименование должности

инициалы, фамилия

Земельный участок

вид объекта недвижимости

Лист № 187 раздела 4.2

Всего листов раздела 4.2: 326

Всего разделов: 8

Всего листов выписки: 475

19.09.2024г. № КУВИ-001/2024-234429078

Кадастровый номер:

78:34:0413501:1216

1	2	3	4	5
663	100878.68	110948.05	-	-
664	100878.93	110947.67	-	-
665	100879.17	110947.29	-	-
666	100879.42	110946.91	-	-
667	100879.67	110946.53	-	-
668	100879.92	110946.15	-	-
669	100880.16	110945.78	-	-
670	100880.41	110945.4	-	-
671	100880.66	110945.02	-	-
672	100880.92	110944.67	-	-
673	100881.18	110944.31	-	-
674	100881.44	110943.96	-	-
675	100881.69	110943.61	-	-
676	100881.95	110943.25	-	-
677	100882.21	110942.9	-	-
678	100882.47	110942.55	-	-
679	100882.77	110942.13	-	-
680	100882.98	110941.84	-	-
681	100883.24	110941.48	-	-
682	100883.49	110941.13	-	-
683	100883.75	110940.77	-	-
684	100884.01	110940.42	-	-
685	100884.26	110940.06	-	-
686	100884.52	110939.71	-	-
687	100884.77	110939.35	-	-
688	100885.04	110938.99	-	-
689	100885.3	110938.63	-	-
690	100885.57	110938.28	-	-
691	100885.85	110937.92	-	-



ДОКУМЕНТ ПОДПИСАН
ЭЛЕКТРОННОЙ ПОДПИСЬЮ

Сертификат: 009F0BDC181A023B64597F1E2579BEFB50

Владелец: ФЕДЕРАЛЬНАЯ СЛУЖБА ГОСУДАРСТВЕННОЙ

РЕГИСТРАЦИИ, КАДАСТРА И КАРТОГРАФИИ

Действителен: с 02.08.2024 по 26.10.2025

полное наименование должности

инициалы, фамилия

Земельный участок

вид объекта недвижимости

Лист № 188 раздела 4.2

Всего листов раздела 4.2: 326

Всего разделов: 8

Всего листов выписки: 475

19.09.2024г. № КУВИ-001/2024-234429078

Кадастровый номер:

78:34:0413501:1216

1	2	3	4	5
692	100886.12	110937.57	-	-
693	100886.4	110937.22	-	-
694	100886.68	110936.87	-	-
695	100886.96	110936.52	-	-
696	100887.25	110936.18	-	-
697	100887.54	110935.84	-	-
698	100887.82	110935.5	-	-
699	100888.12	110935.16	-	-
700	100888.44	110934.79	-	-
701	100888.71	110934.49	-	-
702	100889.01	110934.16	-	-
703	100889.31	110933.83	-	-
704	100889.61	110933.5	-	-
705	100889.92	110933.17	-	-
706	100890.23	110932.85	-	-
707	100890.54	110932.53	-	-
708	100890.85	110932.21	-	-
709	100891.17	110931.89	-	-
710	100891.49	110931.58	-	-
711	100891.81	110931.26	-	-
712	100892.13	110930.95	-	-
713	100892.45	110930.65	-	-
714	100892.78	110930.34	-	-
715	100897.78	110925.89	-	-
716	100898.13	110925.57	-	-
717	100898.48	110925.25	-	-
718	100898.84	110924.94	-	-
719	100899.21	110924.64	-	-
720	100899.45	110924.45	-	-



ДОКУМЕНТ ПОДПИСАН
ЭЛЕКТРОННОЙ ПОДПИСЬЮ

Сертификат: 009F0BDC181A023B64597F1E2579BEFB50

Владелец: ФЕДЕРАЛЬНАЯ СЛУЖБА ГОСУДАРСТВЕННОЙ

РЕГИСТРАЦИИ, КАДАСТРА И КАРТОГРАФИИ

Действителен: с 02.08.2024 по 26.10.2025

полное наименование должности

инициалы, фамилия

Земельный участок

вид объекта недвижимости

Лист № 189 раздела 4.2

Всего листов раздела 4.2: 326

Всего разделов: 8

Всего листов выписки: 475

19.09.2024г. № КУВИ-001/2024-234429078

Кадастровый номер:

78:34:0413501:1216

1	2	3	4	5
721	100899.96	110924.06	-	-
722	100900.34	110923.78	-	-
723	100902.68	110921.89	-	-
724	100902.62	110921.44	-	-
725	100902.56	110920.98	-	-
726	100902.5	110920.53	-	-
727	100902.44	110920.07	-	-
728	100902.38	110919.62	-	-
729	100902.34	110919.33	-	-
730	100902.26	110918.71	-	-
731	100902.2	110918.25	-	-
732	100902.13	110917.8	-	-
733	100902.07	110917.34	-	-
734	100902.01	110916.89	-	-
735	100901.96	110916.45	-	-
736	100901.91	110916	-	-
737	100901.85	110915.56	-	-
738	100901.8	110915.11	-	-
739	100901.75	110914.67	-	-
740	100901.7	110914.23	-	-
741	100901.65	110913.78	-	-
742	100901.61	110913.34	-	-
743	100901.56	110912.89	-	-
744	100901.51	110912.45	-	-
745	100901.46	110912	-	-
746	100901.42	110911.56	-	-
747	100901.37	110911.12	-	-
748	100901.33	110910.67	-	-
749	100901.28	110910.23	-	-



ДОКУМЕНТ ПОДПИСАН
ЭЛЕКТРОННОЙ ПОДПИСЬЮ

Сертификат: 009F0BDC181A023B64597F1E2579BEFB50

Владелец: ФЕДЕРАЛЬНАЯ СЛУЖБА ГОСУДАРСТВЕННОЙ

РЕГИСТРАЦИИ, КАДАСТРА И КАРТОГРАФИИ

Действителен: с 02.08.2024 по 26.10.2025

полное наименование должности

инициалы, фамилия

Земельный участок

вид объекта недвижимости

Лист № 190 раздела 4.2

Всего листов раздела 4.2: 326

Всего разделов: 8

Всего листов выписки: 475

19.09.2024г. № КУВИ-001/2024-234429078

Кадастровый номер:

78:34:0413501:1216

1	2	3	4	5
750	100901.24	110909.78	-	-
751	100901.2	110909.34	-	-
752	100901.15	110908.89	-	-
753	100901.12	110908.55	-	-
754	100901.07	110908	-	-
755	100901.03	110907.56	-	-
756	100900.99	110907.11	-	-
757	100900.95	110906.67	-	-
758	100900.91	110906.22	-	-
759	100900.87	110905.78	-	-
760	100900.83	110905.33	-	-
761	100900.79	110904.89	-	-
762	100900.76	110904.44	-	-
763	100900.72	110903.99	-	-
764	100900.68	110903.55	-	-
765	100900.65	110903.1	-	-
766	100900.61	110902.66	-	-
767	100900.58	110902.21	-	-
768	100900.55	110901.77	-	-
769	100900.51	110901.32	-	-
770	100900.48	110900.88	-	-
771	100900.45	110900.43	-	-
772	100900.42	110899.99	-	-
773	100900.39	110899.56	-	-
774	100900.35	110899.12	-	-
775	100900.33	110898.69	-	-
776	100900.3	110898.25	-	-
777	100900.27	110897.82	-	-
778	100900.24	110897.38	-	-



ДОКУМЕНТ ПОДПИСАН
ЭЛЕКТРОННОЙ ПОДПИСЬЮ

Сертификат: 009F0BDC181A023B64597F1E2579BEFB50

Владелец: ФЕДЕРАЛЬНАЯ СЛУЖБА ГОСУДАРСТВЕННОЙ

РЕГИСТРАЦИИ, КАДАСТРА И КАРТОГРАФИИ

Действителен: с 02.08.2024 по 26.10.2025

полное наименование должности

инициалы, фамилия

Земельный участок

вид объекта недвижимости

Лист № 191 раздела 4.2

Всего листов раздела 4.2: 326

Всего разделов: 8

Всего листов выписки: 475

19.09.2024г. № КУВИ-001/2024-234429078

Кадастровый номер:

78:34:0413501:1216

1	2	3	4	5
779	100900.22	110896.95	-	-
780	100900.2	110896.51	-	-
781	100900.17	110896.07	-	-
782	100900.15	110895.64	-	-
783	100900.13	110895.2	-	-
784	100900.11	110894.77	-	-
785	100900.09	110894.33	-	-
786	100900.08	110893.89	-	-
787	100900.06	110893.46	-	-
788	100900.05	110893.02	-	-
789	100900.03	110892.59	-	-
790	100900.02	110892.15	-	-
791	100900.01	110891.76	-	-
792	100900	110891.28	-	-
793	100899.99	110890.84	-	-
794	100899.98	110890.4	-	-
795	100899.98	110889.97	-	-
796	100899.97	110889.53	-	-
797	100899.96	110889.09	-	-
798	100899.96	110888.66	-	-
799	100899.96	110888.22	-	-
800	100899.96	110887.78	-	-
801	100899.96	110887.35	-	-
802	100899.96	110886.91	-	-
803	100899.96	110886.47	-	-
804	100899.97	110886.04	-	-
805	100899.97	110885.6	-	-
806	100899.98	110885.17	-	-
807	100899.98	110884.73	-	-



ДОКУМЕНТ ПОДПИСАН
ЭЛЕКТРОННОЙ ПОДПИСЬЮ

Сертификат: 009F0BDC181A023B64597F1E2579BEFB50

Владелец: ФЕДЕРАЛЬНАЯ СЛУЖБА ГОСУДАРСТВЕННОЙ

РЕГИСТРАЦИИ, КАДАСТРА И КАРТОГРАФИИ

Действителен: с 02.08.2024 по 26.10.2025

полное наименование должности

инициалы, фамилия

Земельный участок

вид объекта недвижимости

Лист № 192 раздела 4.2

Всего листов раздела 4.2: 326

Всего разделов: 8

Всего листов выписки: 475

19.09.2024г. № КУВИ-001/2024-234429078

Кадастровый номер:

78:34:0413501:1216

1	2	3	4	5
808	100899.99	110884.29	-	-
809	100900	110883.86	-	-
810	100900.01	110883.42	-	-
811	100900.01	110882.97	-	-
812	100900.01	110882.52	-	-
813	100900.01	110882.07	-	-
814	100900.02	110881.63	-	-
815	100900.02	110881.18	-	-
816	100900.03	110880.73	-	-
817	100900.03	110880.28	-	-
818	100900.04	110879.83	-	-
819	100900.05	110879.38	-	-
820	100900.06	110878.93	-	-
821	100900.07	110878.49	-	-
822	100900.08	110878.04	-	-
823	100900.09	110877.59	-	-
824	100900.1	110877.14	-	-
825	100900.12	110876.52	-	-
826	100900.13	110876.24	-	-
827	100900.14	110875.79	-	-
828	100900.16	110875.35	-	-
829	100900.18	110874.9	-	-
830	100900.2	110874.45	-	-
831	100900.22	110874	-	-
832	100900.24	110873.55	-	-
833	100900.26	110873.11	-	-
834	100900.28	110872.66	-	-
835	100900.31	110872.21	-	-
836	100900.33	110871.76	-	-



ДОКУМЕНТ ПОДПИСАН
ЭЛЕКТРОННОЙ ПОДПИСЬЮ

Сертификат: 009F0BDC181A023B64597F1E2579BEFB50

Владелец: ФЕДЕРАЛЬНАЯ СЛУЖБА ГОСУДАРСТВЕННОЙ

РЕГИСТРАЦИИ, КАДАСТРА И КАРТОГРАФИИ

Действителен: с 02.08.2024 по 26.10.2025

полное наименование должности

инициалы, фамилия

Земельный участок

вид объекта недвижимости

Лист № 193 раздела 4.2

Всего листов раздела 4.2: 326

Всего разделов: 8

Всего листов выписки: 475

19.09.2024г. № КУВИ-001/2024-234429078

Кадастровый номер:

78:34:0413501:1216

1	2	3	4	5
837	100900.36	110871.31	-	-
838	100900.38	110870.87	-	-
839	100900.41	110870.42	-	-
840	100900.44	110869.97	-	-
841	100900.47	110869.52	-	-
842	100900.5	110869.08	-	-
843	100900.53	110868.63	-	-
844	100900.56	110868.18	-	-
845	100900.6	110867.74	-	-
846	100900.63	110867.3	-	-
847	100900.67	110866.86	-	-
848	100900.71	110866.42	-	-
849	100900.74	110865.98	-	-
850	100900.78	110865.54	-	-
851	100900.82	110865.1	-	-
852	100900.86	110864.66	-	-
853	100900.9	110864.22	-	-
854	100900.94	110863.78	-	-
855	100900.99	110863.34	-	-
856	100901.03	110862.9	-	-
857	100901.07	110862.46	-	-
858	100901.11	110862.02	-	-
859	100901.16	110861.58	-	-
860	100901.2	110861.15	-	-
861	100901.25	110860.71	-	-
862	100901.29	110860.27	-	-
863	100901.34	110859.84	-	-
864	100901.39	110859.39	-	-
865	100901.44	110858.95	-	-



ДОКУМЕНТ ПОДПИСАН
ЭЛЕКТРОННОЙ ПОДПИСЬЮ

Сертификат: 009F0BDC181A023B64597F1E2579BEFB50

Владелец: ФЕДЕРАЛЬНАЯ СЛУЖБА ГОСУДАРСТВЕННОЙ

РЕГИСТРАЦИИ, КАДАСТРА И КАРТОГРАФИИ

Действителен: с 02.08.2024 по 26.10.2025

полное наименование должности

инициалы, фамилия

Земельный участок

вид объекта недвижимости

Лист № 194 раздела 4.2

Всего листов раздела 4.2: 326

Всего разделов: 8

Всего листов выписки: 475

19.09.2024г. № КУВИ-001/2024-234429078

Кадастровый номер:

78:34:0413501:1216

1	2	3	4	5
866	100901.48	110858.51	-	-
867	100901.53	110858.07	-	-
868	100901.58	110857.63	-	-
869	100901.63	110857.2	-	-
870	100901.68	110856.76	-	-
871	100901.74	110856.32	-	-
872	100901.79	110855.88	-	-
873	100901.84	110855.44	-	-
874	100901.89	110855	-	-
875	100901.95	110854.57	-	-
876	100902	110854.13	-	-
877	100902.06	110853.69	-	-
878	100902.11	110853.25	-	-
879	100902.17	110852.81	-	-
880	100902.22	110852.38	-	-
881	100902.28	110851.94	-	-
882	100902.34	110851.5	-	-
883	100902.4	110851.05	-	-
884	100902.46	110850.59	-	-
885	100902.53	110850.14	-	-
886	100902.6	110849.69	-	-
887	100902.67	110849.23	-	-
888	100902.74	110848.78	-	-
889	100902.81	110848.33	-	-
890	100902.89	110847.88	-	-
891	100902.97	110847.43	-	-
892	100903.05	110846.98	-	-
893	100903.14	110846.52	-	-
894	100903.23	110846.08	-	-



ДОКУМЕНТ ПОДПИСАН
ЭЛЕКТРОННОЙ ПОДПИСЬЮ

Сертификат: 009F0BDC181A023B64597F1E2579BEFB50

Владелец: ФЕДЕРАЛЬНАЯ СЛУЖБА ГОСУДАРСТВЕННОЙ

РЕГИСТРАЦИИ, КАДАСТРА И КАРТОГРАФИИ

Действителен: с 02.08.2024 по 26.10.2025

полное наименование должности

инициалы, фамилия

Земельный участок

вид объекта недвижимости

Лист № 195 раздела 4.2

Всего листов раздела 4.2: 326

Всего разделов: 8

Всего листов выписки: 475

19.09.2024г. № КУВИ-001/2024-234429078

Кадастровый номер:

78:34:0413501:1216

1	2	3	4	5
895	100903.34	110845.5	-	-
896	100903.41	110845.18	-	-
897	100903.5	110844.73	-	-
898	100903.6	110844.28	-	-
899	100903.7	110843.83	-	-
900	100903.8	110843.39	-	-
901	100903.9	110842.94	-	-
902	100904.68	110840.27	-	-
903	100904.82	110839.85	-	-
904	100904.96	110839.44	-	-
905	100905.1	110839.02	-	-
906	100905.25	110838.6	-	-
907	100905.4	110838.19	-	-
908	100905.55	110837.78	-	-
909	100905.7	110837.36	-	-
910	100905.85	110836.95	-	-
911	100906.01	110836.54	-	-
912	100906.16	110836.13	-	-
913	100906.32	110835.72	-	-
914	100906.49	110835.31	-	-
915	100906.65	110834.9	-	-
916	100906.81	110834.49	-	-
917	100906.98	110834.08	-	-
918	100907.15	110833.68	-	-
919	100907.32	110833.27	-	-
920	100907.49	110832.87	-	-
921	100907.67	110832.46	-	-
922	100907.84	110832.06	-	-
923	100908.02	110831.66	-	-



ДОКУМЕНТ ПОДПИСАН
ЭЛЕКТРОННОЙ ПОДПИСЬЮ

Сертификат: 009F0BDC181A023B64597F1E2579BEFB50

Владелец: ФЕДЕРАЛЬНАЯ СЛУЖБА ГОСУДАРСТВЕННОЙ

РЕГИСТРАЦИИ, КАДАСТРА И КАРТОГРАФИИ

Действителен: с 02.08.2024 по 26.10.2025

полное наименование должности

инициалы, фамилия

Земельный участок

вид объекта недвижимости

Лист № 196 раздела 4.2

Всего листов раздела 4.2: 326

Всего разделов: 8

Всего листов выписки: 475

19.09.2024г. № КУВИ-001/2024-234429078

Кадастровый номер:

78:34:0413501:1216

1	2	3	4	5
924	100908.2	110831.25	-	-
925	100908.38	110830.85	-	-
926	100908.57	110830.45	-	-
927	100908.75	110830.05	-	-
928	100908.94	110829.66	-	-
929	100909.13	110829.26	-	-
930	100909.32	110828.86	-	-
931	100909.52	110828.47	-	-
932	100909.71	110828.07	-	-
933	100909.91	110827.68	-	-
934	100910.11	110827.29	-	-
935	100910.31	110826.89	-	-
936	100910.51	110826.5	-	-
937	100910.71	110826.11	-	-
938	100910.92	110825.72	-	-
939	100911.13	110825.34	-	-
940	100911.34	110824.95	-	-
941	100911.55	110824.56	-	-
942	100911.76	110824.18	-	-
943	100911.98	110823.8	-	-
944	100912.2	110823.41	-	-
945	100912.42	110823.03	-	-
946	100912.64	110822.65	-	-
947	100912.86	110822.27	-	-
948	100913.08	110821.89	-	-
949	100913.31	110821.51	-	-
950	100913.54	110821.14	-	-
951	100913.77	110820.76	-	-
952	100914	110820.39	-	-



ДОКУМЕНТ ПОДПИСАН
ЭЛЕКТРОННОЙ ПОДПИСЬЮ

Сертификат: 009F0BDC181A023B64597F1E2579BEFB50

Владелец: ФЕДЕРАЛЬНАЯ СЛУЖБА ГОСУДАРСТВЕННОЙ

РЕГИСТРАЦИИ, КАДАСТРА И КАРТОГРАФИИ

Действителен: с 02.08.2024 по 26.10.2025

полное наименование должности

инициалы, фамилия

Земельный участок

вид объекта недвижимости

Лист № 197 раздела 4.2

Всего листов раздела 4.2: 326

Всего разделов: 8

Всего листов выписки: 475

19.09.2024г. № КУВИ-001/2024-234429078

Кадастровый номер:

78:34:0413501:1216

1	2	3	4	5
953	100914.23	110820.01	-	-
954	100914.57	110819.48	-	-
955	100914.7	110819.27	-	-
956	100914.94	110818.9	-	-
957	100915.18	110818.53	-	-
958	100915.42	110818.16	-	-
959	100915.67	110817.8	-	-
960	100915.91	110817.43	-	-
961	100916.16	110817.07	-	-
962	100916.41	110816.7	-	-
963	100916.66	110816.34	-	-
964	100916.91	110815.98	-	-
965	100917.17	110815.62	-	-
966	100917.42	110815.26	-	-
967	100917.68	110814.91	-	-
968	100917.94	110814.55	-	-
969	100918.2	110814.2	-	-
970	100918.46	110813.84	-	-
971	100918.72	110813.49	-	-
972	100918.99	110813.14	-	-
973	100919.26	110812.79	-	-
974	100919.53	110812.44	-	-
975	100919.8	110812.09	-	-
976	100920.07	110811.75	-	-
977	100920.34	110811.4	-	-
978	100920.62	110811.06	-	-
979	100920.9	110810.72	-	-
980	100921.17	110810.38	-	-
981	100921.45	110810.04	-	-



ДОКУМЕНТ ПОДПИСАН
ЭЛЕКТРОННОЙ ПОДПИСЬЮ

Сертификат: 009F0BDC181A023B64597F1E2579BEFB50

Владелец: ФЕДЕРАЛЬНАЯ СЛУЖБА ГОСУДАРСТВЕННОЙ

РЕГИСТРАЦИИ, КАДАСТРА И КАРТОГРАФИИ

Действителен: с 02.08.2024 по 26.10.2025

полное наименование должности

инициалы, фамилия

Земельный участок

вид объекта недвижимости

Лист № 198 раздела 4.2

Всего листов раздела 4.2: 326

Всего разделов: 8

Всего листов выписки: 475

19.09.2024г. № КУВИ-001/2024-234429078

Кадастровый номер:

78:34:0413501:1216

1	2	3	4	5
982	100921.74	110809.7	-	-
983	100922.02	110809.36	-	-
984	100922.31	110809.03	-	-
985	100922.59	110808.69	-	-
986	100922.88	110808.36	-	-
987	100923.17	110808.03	-	-
988	100923.46	110807.7	-	-
989	100923.75	110807.37	-	-
990	100924.05	110807.04	-	-
991	100924.34	110806.72	-	-
992	100924.64	110806.39	-	-
993	100924.94	110806.07	-	-
994	100925.24	110805.75	-	-
995	100925.54	110805.43	-	-
996	100925.85	110805.11	-	-
997	100926.15	110804.79	-	-
998	100926.46	110804.48	-	-
999	100926.77	110804.16	-	-
1000	100927.08	110803.85	-	-
1001	100927.39	110803.54	-	-
1002	100927.7	110803.23	-	-
1003	100928.01	110802.92	-	-
1004	100928.33	110802.61	-	-
1005	100928.64	110802.31	-	-
1006	100928.96	110802	-	-
1007	100929.28	110801.7	-	-
1008	100929.6	110801.4	-	-
1009	100929.93	110801.1	-	-
1010	100930.25	110800.8	-	-



ДОКУМЕНТ ПОДПИСАН
ЭЛЕКТРОННОЙ ПОДПИСЬЮ

Сертификат: 009F0BDC181A023B64597F1E2579BEFB50

Владелец: ФЕДЕРАЛЬНАЯ СЛУЖБА ГОСУДАРСТВЕННОЙ

РЕГИСТРАЦИИ, КАДАСТРА И КАРТОГРАФИИ

Действителен: с 02.08.2024 по 26.10.2025

полное наименование должности

инициалы, фамилия

Земельный участок

вид объекта недвижимости

Лист № 199 раздела 4.2

Всего листов раздела 4.2: 326

Всего разделов: 8

Всего листов выписки: 475

19.09.2024г. № КУВИ-001/2024-234429078

Кадастровый номер:

78:34:0413501:1216

1	2	3	4	5
1011	100933.59	110788.01	-	-
1012	100933.69	110787.58	-	-
1013	100933.8	110787.16	-	-
1014	100933.92	110786.74	-	-
1015	100934.04	110786.32	-	-
1016	100934.16	110785.9	-	-
1017	100934.26	110785.57	-	-
1018	100934.42	110785.06	-	-
1019	100934.56	110784.64	-	-
1020	100934.7	110784.23	-	-
1021	100939.93	110769.33	-	-
1022	100940.05	110768.91	-	-
1023	100940.16	110768.48	-	-
1024	100940.27	110768.06	-	-
1025	100940.37	110767.63	-	-
1026	100940.47	110767.2	-	-
1027	100940.56	110766.77	-	-
1028	100940.65	110766.34	-	-
1029	100940.75	110765.79	-	-
1030	100940.81	110765.48	-	-
1031	100940.88	110765.04	-	-
1032	100940.94	110764.61	-	-
1033	100941.01	110764.18	-	-
1034	100941.06	110763.74	-	-
1035	100941.11	110763.3	-	-
1036	100941.16	110762.87	-	-
1037	100941.2	110762.43	-	-
1038	100941.2	110761.99	-	-
1039	100941.19	110761.55	-	-



ДОКУМЕНТ ПОДПИСАН
ЭЛЕКТРОННОЙ ПОДПИСЬЮ

Сертификат: 009F0BDC181A023B64597F1E2579BEFB50

Владелец: ФЕДЕРАЛЬНАЯ СЛУЖБА ГОСУДАРСТВЕННОЙ

РЕГИСТРАЦИИ, КАДАСТРА И КАРТОГРАФИИ

Действителен: с 02.08.2024 по 26.10.2025

полное наименование должности

инициалы, фамилия

Земельный участок

вид объекта недвижимости

Лист № 200 раздела 4.2

Всего листов раздела 4.2: 326

Всего разделов: 8

Всего листов выписки: 475

19.09.2024г. № КУВИ-001/2024-234429078

Кадастровый номер:

78:34:0413501:1216

1	2	3	4	5
1040	100941.19	110761.11	-	-
1041	100941.2	110760.68	-	-
1042	100941.2	110760.24	-	-
1043	100941.21	110759.8	-	-
1044	100941.22	110759.36	-	-
1045	100941.23	110758.92	-	-
1046	100941.24	110758.48	-	-
1047	100941.26	110758.04	-	-
1048	100941.28	110757.61	-	-
1049	100941.3	110757.17	-	-
1050	100941.33	110756.73	-	-
1051	100941.35	110756.29	-	-
1052	100941.38	110755.85	-	-
1053	100941.41	110755.42	-	-
1054	100941.44	110754.98	-	-
1055	100941.48	110754.54	-	-
1056	100941.52	110754.1	-	-
1057	100941.56	110753.67	-	-
1058	100941.6	110753.23	-	-
1059	100941.65	110752.79	-	-
1060	100941.69	110752.36	-	-
1061	100941.74	110751.92	-	-
1062	100941.8	110751.49	-	-
1063	100941.85	110751.05	-	-
1064	100941.91	110750.62	-	-
1065	100941.97	110750.18	-	-
1066	100942.03	110749.75	-	-
1067	100942.09	110749.31	-	-
1068	100942.16	110748.88	-	-



ДОКУМЕНТ ПОДПИСАН
ЭЛЕКТРОННОЙ ПОДПИСЬЮ

Сертификат: 009F0BDC181A023B64597F1E2579BEFB50

Владелец: ФЕДЕРАЛЬНАЯ СЛУЖБА ГОСУДАРСТВЕННОЙ

РЕГИСТРАЦИИ, КАДАСТРА И КАРТОГРАФИИ

Действителен: с 02.08.2024 по 26.10.2025

полное наименование должности

инициалы, фамилия

Земельный участок

вид объекта недвижимости

Лист № 201 раздела 4.2

Всего листов раздела 4.2: 326

Всего разделов: 8

Всего листов выписки: 475

19.09.2024г. № КУВИ-001/2024-234429078

Кадастровый номер:

78:34:0413501:1216

1	2	3	4	5
1069	100942.23	110748.45	-	-
1070	100942.3	110748.01	-	-
1071	100942.37	110747.58	-	-
1072	100942.45	110747.15	-	-
1073	100942.53	110746.72	-	-
1074	100942.61	110746.29	-	-
1075	100942.69	110745.85	-	-
1076	100942.77	110745.42	-	-
1077	100942.86	110744.99	-	-
1078	100942.95	110744.56	-	-
1079	100943.04	110744.14	-	-
1080	100943.14	110743.71	-	-
1081	100943.23	110743.28	-	-
1082	100943.33	110742.85	-	-
1083	100943.43	110742.42	-	-
1084	100943.54	110742	-	-
1085	100943.64	110741.57	-	-
1086	100943.75	110741.15	-	-
1087	100943.86	110740.72	-	-
1088	100943.97	110740.3	-	-
1089	100944.09	110739.88	-	-
1090	100944.2	110739.45	-	-
1091	100944.32	110739.03	-	-
1092	100944.45	110738.61	-	-
1093	100944.57	110738.19	-	-
1094	100944.72	110737.69	-	-
1095	100944.82	110737.35	-	-
1096	100944.96	110736.93	-	-
1097	100945.09	110736.51	-	-



ДОКУМЕНТ ПОДПИСАН
ЭЛЕКТРОННОЙ ПОДПИСЬЮ

Сертификат: 009F0BDC181A023B64597F1E2579BEFB50

Владелец: ФЕДЕРАЛЬНАЯ СЛУЖБА ГОСУДАРСТВЕННОЙ

РЕГИСТРАЦИИ, КАДАСТРА И КАРТОГРАФИИ

Действителен: с 02.08.2024 по 26.10.2025

полное наименование должности

инициалы, фамилия

Земельный участок

вид объекта недвижимости

Лист № 202 раздела 4.2

Всего листов раздела 4.2: 326

Всего разделов: 8

Всего листов выписки: 475

19.09.2024г. № КУВИ-001/2024-234429078

Кадастровый номер:

78:34:0413501:1216

1	2	3	4	5
1098	100945.22	110736.09	-	-
1099	100945.36	110735.68	-	-
1100	100945.5	110735.26	-	-
1101	100945.64	110734.85	-	-
1102	100945.79	110734.43	-	-
1103	100945.93	110734.02	-	-
1104	100946.08	110733.61	-	-
1105	100946.23	110733.19	-	-
1106	100946.39	110732.78	-	-
1107	100946.54	110732.37	-	-
1108	100946.7	110731.96	-	-
1109	100946.86	110731.55	-	-
1110	100947.02	110731.15	-	-
1111	100947.19	110730.74	-	-
1112	100947.35	110730.33	-	-
1113	100947.52	110729.93	-	-
1114	100947.69	110729.53	-	-
1115	100947.87	110729.12	-	-
1116	100948.04	110728.72	-	-
1117	100948.22	110728.32	-	-
1118	100948.4	110727.92	-	-
1119	100948.58	110727.52	-	-
1120	100948.76	110727.12	-	-
1121	100948.95	110726.72	-	-
1122	100949.14	110726.33	-	-
1123	100949.33	110725.93	-	-
1124	100949.52	110725.54	-	-
1125	100949.71	110725.14	-	-
1126	100949.91	110724.75	-	-



ДОКУМЕНТ ПОДПИСАН
ЭЛЕКТРОННОЙ ПОДПИСЬЮ

Сертификат: 009F0BDC181A023B64597F1E2579BEFB50

Владелец: ФЕДЕРАЛЬНАЯ СЛУЖБА ГОСУДАРСТВЕННОЙ

РЕГИСТРАЦИИ, КАДАСТРА И КАРТОГРАФИИ

Действителен: с 02.08.2024 по 26.10.2025

полное наименование должности

инициалы, фамилия

Земельный участок

вид объекта недвижимости

Лист № 203 раздела 4.2

Всего листов раздела 4.2: 326

Всего разделов: 8

Всего листов выписки: 475

19.09.2024г. № КУВИ-001/2024-234429078

Кадастровый номер:

78:34:0413501:1216

1	2	3	4	5
1127	100950.11	110724.36	-	-
1128	100950.31	110723.97	-	-
1129	100950.51	110723.58	-	-
1130	100950.72	110723.19	-	-
1131	100950.93	110722.81	-	-
1132	100951.14	110722.42	-	-
1133	100951.35	110722.04	-	-
1134	100951.56	110721.65	-	-
1135	100951.78	110721.27	-	-
1136	100951.99	110720.89	-	-
1137	100952.21	110720.51	-	-
1138	100952.43	110720.13	-	-
1139	100952.66	110719.75	-	-
1140	100952.88	110719.38	-	-
1141	100953.11	110719	-	-
1142	100953.34	110718.63	-	-
1143	100953.57	110718.26	-	-
1144	100953.81	110717.89	-	-
1145	100954.04	110717.52	-	-
1146	100954.28	110717.15	-	-
1147	100954.52	110716.78	-	-
1148	100959.13	110710.54	-	-
1149	100959.35	110710.15	-	-
1150	100959.56	110709.77	-	-
1151	100959.78	110709.38	-	-
1152	100960.01	110709	-	-
1153	100960.23	110708.62	-	-
1154	100960.46	110708.24	-	-
1155	100960.68	110707.86	-	-



ДОКУМЕНТ ПОДПИСАН
ЭЛЕКТРОННОЙ ПОДПИСЬЮ

Сертификат: 009F0BDC181A023B64597F1E2579BEFB50

Владелец: ФЕДЕРАЛЬНАЯ СЛУЖБА ГОСУДАРСТВЕННОЙ

РЕГИСТРАЦИИ, КАДАСТРА И КАРТОГРАФИИ

Действителен: с 02.08.2024 по 26.10.2025

полное наименование должности

инициалы, фамилия

Земельный участок

вид объекта недвижимости

Лист № 204 раздела 4.2

Всего листов раздела 4.2: 326

Всего разделов: 8

Всего листов выписки: 475

19.09.2024г. № КУВИ-001/2024-234429078

Кадастровый номер:

78:34:0413501:1216

1	2	3	4	5
1156	100960.91	110707.48	-	-
1157	100961.15	110707.1	-	-
1158	100961.38	110706.73	-	-
1159	100961.62	110706.35	-	-
1160	100961.85	110705.98	-	-
1161	100962.09	110705.61	-	-
1162	100962.33	110705.23	-	-
1163	100962.64	110704.77	-	-
1164	100962.82	110704.5	-	-
1165	100963.07	110704.13	-	-
1166	100963.32	110703.76	-	-
1167	100963.57	110703.4	-	-
1168	100963.82	110703.03	-	-
1169	100964.08	110702.67	-	-
1170	100964.33	110702.31	-	-
1171	100964.59	110701.95	-	-
1172	100964.85	110701.59	-	-
1173	100965.11	110701.23	-	-
1174	100965.38	110700.88	-	-
1175	100965.64	110700.52	-	-
1176	100965.91	110700.17	-	-
1177	100966.18	110699.82	-	-
1178	100966.52	110696.78	-	-
1179	100966.51	110696.34	-	-
1180	100966.51	110695.9	-	-
1181	100966.5	110695.47	-	-
1182	100966.51	110695.03	-	-
1183	100966.51	110694.59	-	-
1184	100966.52	110694.15	-	-



ДОКУМЕНТ ПОДПИСАН
ЭЛЕКТРОННОЙ ПОДПИСЬЮ

Сертификат: 009F0BDC181A023B64597F1E2579BEFB50

Владелец: ФЕДЕРАЛЬНАЯ СЛУЖБА ГОСУДАРСТВЕННОЙ

РЕГИСТРАЦИИ, КАДАСТРА И КАРТОГРАФИИ

Действителен: с 02.08.2024 по 26.10.2025

полное наименование должности

инициалы, фамилия

Земельный участок

вид объекта недвижимости

Лист № 205 раздела 4.2

Всего листов раздела 4.2: 326

Всего разделов: 8

Всего листов выписки: 475

19.09.2024г. № КУВИ-001/2024-234429078

Кадастровый номер:

78:34:0413501:1216

1	2	3	4	5
1185	100966.54	110693.67	-	-
1186	100966.56	110693.28	-	-
1187	100966.58	110692.84	-	-
1188	100966.61	110692.4	-	-
1189	100966.64	110691.97	-	-
1190	100966.67	110691.53	-	-
1191	100966.71	110691.1	-	-
1192	100966.75	110690.66	-	-
1193	100966.8	110690.22	-	-
1194	100966.85	110689.79	-	-
1195	100984.76	110688.44	-	0.1
1196	101042.55	110683.83	-	0.1
1197	101067.37	110681.63	-	0.1
1198	101068.74	110681.53	-	-
1199	101068.91	110682.15	-	-
1200	101069.03	110682.57	-	-
1201	101069.14	110683	-	-
1202	101069.25	110683.43	-	-
1203	101069.35	110683.85	-	-
1204	101069.44	110684.28	-	-
1205	101069.53	110684.71	-	-
1206	101069.62	110685.14	-	-
1207	101069.7	110685.58	-	-
1208	101069.8	110686.16	-	-
1209	101069.84	110686.44	-	-
1210	101069.91	110686.88	-	-
1211	101069.97	110687.31	-	-
1212	101070.02	110687.75	-	-
1213	101070.07	110688.19	-	-



ДОКУМЕНТ ПОДПИСАН
ЭЛЕКТРОННОЙ ПОДПИСЬЮ

Сертификат: 009F0BDC181A023B64597F1E2579BEFB50

Владелец: ФЕДЕРАЛЬНАЯ СЛУЖБА ГОСУДАРСТВЕННОЙ

РЕГИСТРАЦИИ, КАДАСТРА И КАРТОГРАФИИ

Действителен: с 02.08.2024 по 26.10.2025

полное наименование должности

инициалы, фамилия

Земельный участок

вид объекта недвижимости

Лист № 206 раздела 4.2

Всего листов раздела 4.2: 326

Всего разделов: 8

Всего листов выписки: 475

19.09.2024г. № КУВИ-001/2024-234429078

Кадастровый номер:

78:34:0413501:1216

1	2	3	4	5
1214	101070.11	110688.63	-	-
1215	101070.15	110689.06	-	-
1216	101070.18	110689.5	-	-
1217	101070.21	110689.94	-	-
1218	101070.23	110690.38	-	-
1219	101070.27	110690.82	-	-
1220	101070.3	110691.25	-	-
1221	101070.33	110691.69	-	-
1222	101070.36	110692.13	-	-
1223	101070.39	110692.57	-	-
1224	101070.42	110693.01	-	-
1225	101070.44	110693.44	-	-
1226	101070.46	110693.88	-	-
1227	101070.48	110694.32	-	-
1228	101070.5	110694.76	-	-
1229	101070.52	110695.2	-	-
1230	101070.53	110695.63	-	-
1231	101070.55	110696.07	-	-
1232	101070.56	110696.51	-	-
1233	101070.57	110696.95	-	-
1234	101070.57	110697.39	-	-
1235	101070.58	110697.83	-	-
1236	101070.58	110698.39	-	-
1237	101070.58	110698.7	-	-
1238	101070.58	110699.14	-	-
1239	101070.58	110699.58	-	-
1240	101070.57	110700.02	-	-
1241	101070.56	110700.46	-	-
1242	101070.56	110700.9	-	-



ДОКУМЕНТ ПОДПИСАН
ЭЛЕКТРОННОЙ ПОДПИСЬЮ

Сертификат: 009F0BDC181A023B64597F1E2579BEFB50

Владелец: ФЕДЕРАЛЬНАЯ СЛУЖБА ГОСУДАРСТВЕННОЙ

РЕГИСТРАЦИИ, КАДАСТРА И КАРТОГРАФИИ

Действителен: с 02.08.2024 по 26.10.2025

полное наименование должности

инициалы, фамилия

Земельный участок

вид объекта недвижимости

Лист № 207 раздела 4.2

Всего листов раздела 4.2: 326

Всего разделов: 8

Всего листов выписки: 475

19.09.2024г. № КУВИ-001/2024-234429078

Кадастровый номер:

78:34:0413501:1216

1	2	3	4	5
1243	101070.54	110701.34	-	-
1244	101070.53	110701.78	-	-
1245	101070.52	110702.21	-	-
1246	101070.5	110702.65	-	-
1247	101070.48	110703.09	-	-
1248	101070.46	110703.53	-	-
1249	101070.44	110703.97	-	-
1250	101070.41	110704.4	-	-
1251	101070.39	110704.84	-	-
1252	101070.36	110705.28	-	-
1253	101070.35	110705.72	-	-
1254	101070.33	110706.17	-	-
1255	101070.32	110706.61	-	-
1256	101070.3	110707.05	-	-
1257	101070.28	110707.5	-	-
1258	101070.26	110707.94	-	-
1259	101070.23	110708.38	-	-
1260	101070.2	110708.83	-	-
1261	101070.18	110709.27	-	-
1262	101070.14	110709.71	-	-
1263	101070.11	110710.15	-	-
1264	101070.08	110710.6	-	-
1265	101070.04	110711.04	-	-
1266	101070	110711.48	-	-
1267	101069.96	110711.92	-	-
1268	101069.92	110712.37	-	-
1269	101069.87	110712.81	-	-
1270	101069.82	110713.25	-	-
1271	101069.77	110713.69	-	-



ДОКУМЕНТ ПОДПИСАН
ЭЛЕКТРОННОЙ ПОДПИСЬЮ

Сертификат: 009F0BDC181A023B64597F1E2579BEFB50

Владелец: ФЕДЕРАЛЬНАЯ СЛУЖБА ГОСУДАРСТВЕННОЙ

РЕГИСТРАЦИИ, КАДАСТРА И КАРТОГРАФИИ

Действителен: с 02.08.2024 по 26.10.2025

полное наименование должности

инициалы, фамилия

Земельный участок

вид объекта недвижимости

Лист № 208 раздела 4.2

Всего листов раздела 4.2: 326

Всего разделов: 8

Всего листов выписки: 475

19.09.2024г. № КУВИ-001/2024-234429078

Кадастровый номер:

78:34:0413501:1216

1	2	3	4	5
1272	101069.72	110714.13	-	-
1273	101069.69	110714.4	-	-
1274	101069.61	110715.01	-	-
1275	101069.56	110715.45	-	-
1276	101069.5	110715.89	-	-
1277	101069.43	110716.33	-	-
1278	101069.37	110716.77	-	-
1279	101069.3	110717.21	-	-
1280	101069.24	110717.65	-	-
1281	101069.17	110718.08	-	-
1282	101069.09	110718.52	-	-
1283	101069.02	110718.96	-	-
1284	101068.96	110719.39	-	-
1285	101068.9	110719.83	-	-
1286	101068.83	110720.26	-	-
1287	101068.76	110720.7	-	-
1288	101068.7	110721.13	-	-
1289	101068.63	110721.56	-	-
1290	101068.55	110721.99	-	-
1291	101068.48	110722.43	-	-
1292	101068.4	110722.86	-	-
1293	101068.33	110723.29	-	-
1294	101068.25	110723.72	-	-
1295	101068.17	110724.15	-	-
1296	101068.09	110724.58	-	-
1297	101068	110725.02	-	-
1298	101067.92	110725.45	-	-
1299	101067.83	110725.88	-	-
1300	101067.74	110726.3	-	-



ДОКУМЕНТ ПОДПИСАН
ЭЛЕКТРОННОЙ ПОДПИСЬЮ

Сертификат: 009F0BDC181A023B64597F1E2579BEFB50

Владелец: ФЕДЕРАЛЬНАЯ СЛУЖБА ГОСУДАРСТВЕННОЙ

РЕГИСТРАЦИИ, КАДАСТРА И КАРТОГРАФИИ

Действителен: с 02.08.2024 по 26.10.2025

полное наименование должности

инициалы, фамилия

Земельный участок

вид объекта недвижимости

Лист № 209 раздела 4.2

Всего листов раздела 4.2: 326

Всего разделов: 8

Всего листов выписки: 475

19.09.2024г. № КУВИ-001/2024-234429078

Кадастровый номер:

78:34:0413501:1216

1	2	3	4	5
1301	101067.65	110726.73	-	-
1302	101067.56	110727.16	-	-
1303	101067.46	110727.59	-	-
1304	101067.36	110728.02	-	-
1305	101067.25	110728.52	-	-
1306	101067.17	110728.87	-	-
1307	101067.07	110729.3	-	-
1308	101066.96	110729.73	-	-
1309	101066.86	110730.15	-	-
1310	101066.75	110730.58	-	-
1311	101066.64	110731	-	-
1312	101066.53	110731.43	-	-
1313	101066.42	110731.85	-	-
1314	101066.31	110732.28	-	-
1315	101066.19	110732.7	-	-
1316	101066.08	110733.12	-	-
1317	101065.96	110733.55	-	-
1318	101065.84	110733.97	-	-
1319	101065.72	110734.39	-	-
1320	101065.6	110734.81	-	-
1321	101065.47	110735.23	-	-
1322	101064.47	110738.31	-	-
1323	101063.02	110741.87	-	-
1324	101061.24	110745.42	-	-
1325	101061.03	110745.8	-	-
1326	101060.81	110746.18	-	-
1327	101060.6	110746.56	-	-
1328	101060.39	110746.94	-	-
1329	101060.17	110747.32	-	-



ДОКУМЕНТ ПОДПИСАН
ЭЛЕКТРОННОЙ ПОДПИСЬЮ

Сертификат: 009F0BDC181A023B64597F1E2579BEFB50

Владелец: ФЕДЕРАЛЬНАЯ СЛУЖБА ГОСУДАРСТВЕННОЙ

РЕГИСТРАЦИИ, КАДАСТРА И КАРТОГРАФИИ

Действителен: с 02.08.2024 по 26.10.2025

полное наименование должности

инициалы, фамилия

Земельный участок

вид объекта недвижимости

Лист № 210 раздела 4.2

Всего листов раздела 4.2: 326

Всего разделов: 8

Всего листов выписки: 475

19.09.2024г. № КУВИ-001/2024-234429078

Кадастровый номер:

78:34:0413501:1216

1	2	3	4	5
1330	101059.95	110747.7	-	-
1331	101059.73	110748.08	-	-
1332	101059.51	110748.46	-	-
1333	101059.29	110748.83	-	-
1334	101059.07	110749.21	-	-
1335	101058.85	110749.59	-	-
1336	101058.62	110749.96	-	-
1337	101058.4	110750.33	-	-
1338	101058.17	110750.71	-	-
1339	101057.95	110751.08	-	-
1340	101057.72	110751.45	-	-
1341	101057.49	110751.82	-	-
1342	101057.26	110752.2	-	-
1343	101057.03	110752.57	-	-
1344	101056.79	110752.94	-	-
1345	101056.56	110753.3	-	-
1346	101056.33	110753.67	-	-
1347	101056.09	110754.04	-	-
1348	101055.85	110754.41	-	-
1349	101055.61	110754.77	-	-
1350	101055.38	110755.14	-	-
1351	101055.14	110755.5	-	-
1352	101054.89	110755.87	-	-
1353	101054.65	110756.23	-	-
1354	101054.41	110756.59	-	-
1355	101054.17	110756.96	-	-
1356	101053.92	110757.32	-	-
1357	101053.67	110757.68	-	-
1358	101053.46	110757.99	-	-



ДОКУМЕНТ ПОДПИСАН
ЭЛЕКТРОННОЙ ПОДПИСЬЮ

Сертификат: 009F0BDC181A023B64597F1E2579BEFB50

Владелец: ФЕДЕРАЛЬНАЯ СЛУЖБА ГОСУДАРСТВЕННОЙ

РЕГИСТРАЦИИ, КАДАСТРА И КАРТОГРАФИИ

Действителен: с 02.08.2024 по 26.10.2025

полное наименование должности

инициалы, фамилия

Земельный участок

вид объекта недвижимости

Лист № 211 раздела 4.2

Всего листов раздела 4.2: 326

Всего разделов: 8

Всего листов выписки: 475

19.09.2024г. № КУВИ-001/2024-234429078

Кадастровый номер:

78:34:0413501:1216

1	2	3	4	5
1359	101053.18	110758.4	-	-
1360	101052.93	110758.76	-	-
1361	101052.68	110759.11	-	-
1362	101052.43	110759.47	-	-
1363	101052.18	110759.83	-	-
1364	101051.92	110760.18	-	-
1365	101051.67	110760.54	-	-
1366	101051.41	110760.89	-	-
1367	101051.16	110761.24	-	-
1368	101050.9	110761.6	-	-
1369	101050.64	110761.95	-	-
1370	101050.38	110762.3	-	-
1371	101050.12	110762.65	-	-
1372	101049.86	110763	-	-
1373	101049.6	110763.35	-	-
1374	101049.33	110763.7	-	-
1375	101049.07	110764.05	-	-
1376	101048.8	110764.39	-	-
1377	101048.54	110764.74	-	-
1378	101048.27	110765.08	-	-
1379	101048	110765.43	-	-
1380	101047.73	110765.77	-	-
1381	101047.46	110766.11	-	-
1382	101047.19	110766.46	-	-
1383	101046.92	110766.8	-	-
1384	101046.64	110767.14	-	-
1385	101046.37	110767.48	-	-
1386	101046.09	110767.82	-	-
1387	101045.82	110768.15	-	-



ДОКУМЕНТ ПОДПИСАН
ЭЛЕКТРОННОЙ ПОДПИСЬЮ

Сертификат: 009F0BDC181A023B64597F1E2579BEFB50

Владелец: ФЕДЕРАЛЬНАЯ СЛУЖБА ГОСУДАРСТВЕННОЙ

РЕГИСТРАЦИИ, КАДАСТРА И КАРТОГРАФИИ

Действителен: с 02.08.2024 по 26.10.2025

полное наименование должности

инициалы, фамилия

Земельный участок

вид объекта недвижимости

Лист № 212 раздела 4.2

Всего листов раздела 4.2: 326

Всего разделов: 8

Всего листов выписки: 475

19.09.2024г. № КУВИ-001/2024-234429078

Кадастровый номер:

78:34:0413501:1216

1	2	3	4	5
1388	101045.54	110768.49	-	-
1389	101045.26	110768.83	-	-
1390	101044.98	110769.16	-	-
1391	101044.7	110769.5	-	-
1392	101044.42	110769.83	-	-
1393	101044.14	110770.17	-	-
1394	101043.85	110770.5	-	-
1395	101043.57	110770.83	-	-
1396	101043.5	110771.26	-	-
1397	101043.43	110771.69	-	-
1398	101043.36	110772.13	-	-
1399	101043.29	110772.56	-	-
1400	101043.22	110772.99	-	-
1401	101043.15	110773.42	-	-
1402	101043.08	110773.85	-	-
1403	101043.01	110774.29	-	-
1404	101042.93	110774.72	-	-
1405	101042.86	110775.15	-	-
1406	101042.79	110775.58	-	-
1407	101042.71	110776.01	-	-
1408	101042.64	110776.44	-	-
1409	101042.56	110776.87	-	-
1410	101042.48	110777.3	-	-
1411	101042.41	110777.73	-	-
1412	101042.33	110778.17	-	-
1413	101042.25	110778.6	-	-
1414	101042.18	110779.03	-	-
1415	101042.1	110779.46	-	-
1416	101042.02	110779.89	-	-



ДОКУМЕНТ ПОДПИСАН
ЭЛЕКТРОННОЙ ПОДПИСЬЮ

Сертификат: 009F0BDC181A023B64597F1E2579BEFB50

Владелец: ФЕДЕРАЛЬНАЯ СЛУЖБА ГОСУДАРСТВЕННОЙ

РЕГИСТРАЦИИ, КАДАСТРА И КАРТОГРАФИИ

Действителен: с 02.08.2024 по 26.10.2025

полное наименование должности

инициалы, фамилия

Земельный участок

вид объекта недвижимости

Лист № 213 раздела 4.2

Всего листов раздела 4.2: 326

Всего разделов: 8

Всего листов выписки: 475

19.09.2024г. № КУВИ-001/2024-234429078

Кадастровый номер:

78:34:0413501:1216

1	2	3	4	5
1417	101041.94	110780.32	-	-
1418	101041.86	110780.75	-	-
1419	101041.78	110781.18	-	-
1420	101041.7	110781.61	-	-
1421	101041.61	110782.04	-	-
1422	101041.53	110782.47	-	-
1423	101041.45	110782.9	-	-
1424	101041.37	110783.33	-	-
1425	101041.28	110783.76	-	-
1426	101041.2	110784.19	-	-
1427	101041.11	110784.62	-	-
1428	101041.03	110785.04	-	-
1429	101040.94	110785.47	-	-
1430	101040.87	110785.84	-	-
1431	101040.77	110786.33	-	-
1432	101040.68	110786.76	-	-
1433	101040.6	110787.19	-	-
1434	101040.51	110787.62	-	-
1435	101040.42	110788.05	-	-
1436	101040.33	110788.48	-	-
1437	101040.24	110788.9	-	-
1438	101040.15	110789.33	-	-
1439	101040.06	110789.76	-	-
1440	101039.97	110790.19	-	-
1441	101039.88	110790.62	-	-
1442	101039.78	110791.04	-	-
1443	101039.69	110791.47	-	-
1444	101039.6	110791.9	-	-
1445	101039.5	110792.33	-	-



ДОКУМЕНТ ПОДПИСАН
ЭЛЕКТРОННОЙ ПОДПИСЬЮ

Сертификат: 009F0BDC181A023B64597F1E2579BEFB50

Владелец: ФЕДЕРАЛЬНАЯ СЛУЖБА ГОСУДАРСТВЕННОЙ

РЕГИСТРАЦИИ, КАДАСТРА И КАРТОГРАФИИ

Действителен: с 02.08.2024 по 26.10.2025

полное наименование должности

инициалы, фамилия

Земельный участок

вид объекта недвижимости

Лист № 214 раздела 4.2

Всего листов раздела 4.2: 326

Всего разделов: 8

Всего листов выписки: 475

19.09.2024г. № КУВИ-001/2024-234429078

Кадастровый номер:

78:34:0413501:1216

1	2	3	4	5
1446	101039.41	110792.75	-	-
1447	101039.31	110793.18	-	-
1448	101039.22	110793.61	-	-
1449	101039.12	110794.03	-	-
1450	101039.03	110794.46	-	-
1451	101038.93	110794.89	-	-
1452	101038.83	110795.31	-	-
1453	101038.73	110795.74	-	-
1454	101038.64	110796.17	-	-
1455	101038.54	110796.59	-	-
1456	101038.44	110797.02	-	-
1457	101038.34	110797.45	-	-
1458	101038.24	110797.87	-	-
1459	101038.14	110798.3	-	-
1460	101038.03	110798.72	-	-
1461	101037.93	110799.15	-	-
1462	101037.83	110799.57	-	-
1463	101037.73	110800	-	-
1464	101037.62	110800.42	-	-
1465	101037.52	110800.85	-	-
1466	101037.41	110801.27	-	-
1467	101037.31	110801.7	-	-
1468	101037.2	110802.12	-	-
1469	101037.1	110802.55	-	-
1470	101036.99	110802.97	-	-
1471	101036.88	110803.4	-	-
1472	101036.78	110803.82	-	-
1473	101036.67	110804.25	-	-
1474	101036.56	110804.67	-	-



ДОКУМЕНТ ПОДПИСАН
ЭЛЕКТРОННОЙ ПОДПИСЬЮ

Сертификат: 009F0BDC181A023B64597F1E2579BEFB50

Владелец: ФЕДЕРАЛЬНАЯ СЛУЖБА ГОСУДАРСТВЕННОЙ

РЕГИСТРАЦИИ, КАДАСТРА И КАРТОГРАФИИ

Действителен: с 02.08.2024 по 26.10.2025

полное наименование должности

инициалы, фамилия

Земельный участок

вид объекта недвижимости

Лист № 215 раздела 4.2

Всего листов раздела 4.2: 326

Всего разделов: 8

Всего листов выписки: 475

19.09.2024г. № КУВИ-001/2024-234429078

Кадастровый номер:

78:34:0413501:1216

1	2	3	4	5
1475	101036.47	110805.1	-	-
1476	101036.37	110805.54	-	-
1477	101036.28	110805.97	-	-
1478	101036.18	110806.4	-	-
1479	101036.08	110806.84	-	-
1480	101035.98	110807.27	-	-
1481	101035.89	110807.7	-	-
1482	101035.79	110808.14	-	-
1483	101035.69	110808.57	-	-
1484	101035.59	110809	-	-
1485	101035.49	110809.43	-	-
1486	101035.39	110809.87	-	-
1487	101035.29	110810.3	-	-
1488	101035.19	110810.73	-	-
1489	101035.08	110811.16	-	-
1490	101034.98	110811.59	-	-
1491	101034.88	110812.03	-	-
1492	101034.77	110812.46	-	-
1493	101034.67	110812.89	-	-
1494	101034.56	110813.32	-	-
1495	101034.46	110813.75	-	-
1496	101034.35	110814.18	-	-
1497	101034.24	110814.61	-	-
1498	101034.13	110815.04	-	-
1499	101034.03	110815.47	-	-
1500	101033.92	110815.9	-	-
1501	101033.81	110816.34	-	-
1502	101033.7	110816.77	-	-
1503	101033.59	110817.2	-	-



ДОКУМЕНТ ПОДПИСАН
ЭЛЕКТРОННОЙ ПОДПИСЬЮ

Сертификат: 009F0BDC181A023B64597F1E2579BEFB50

Владелец: ФЕДЕРАЛЬНАЯ СЛУЖБА ГОСУДАРСТВЕННОЙ

РЕГИСТРАЦИИ, КАДАСТРА И КАРТОГРАФИИ

Действителен: с 02.08.2024 по 26.10.2025

полное наименование должности

инициалы, фамилия

Земельный участок

вид объекта недвижимости

Лист № 216 раздела 4.2

Всего листов раздела 4.2: 326

Всего разделов: 8

Всего листов выписки: 475

19.09.2024г. № КУВИ-001/2024-234429078

Кадастровый номер:

78:34:0413501:1216

1	2	3	4	5
1504	101033.47	110817.62	-	-
1505	101033.36	110818.05	-	-
1506	101033.25	110818.48	-	-
1507	101033.14	110818.91	-	-
1508	101033.02	110819.34	-	-
1509	101032.91	110819.77	-	-
1510	101032.79	110820.2	-	-
1511	101032.68	110820.63	-	-
1512	101032.56	110821.06	-	-
1513	101032.45	110821.49	-	-
1514	101032.33	110821.91	-	-
1515	101032.21	110822.34	-	-
1516	101032.09	110822.77	-	-
1517	101031.98	110823.2	-	-
1518	101031.86	110823.63	-	-
1519	101031.74	110824.05	-	-
1520	101031.62	110824.48	-	-
1521	101031.49	110824.91	-	-
1522	101031.37	110825.33	-	-
1523	101031.25	110825.76	-	-
1524	101031.13	110826.19	-	-
1525	101031	110826.61	-	-
1526	101030.88	110827.04	-	-
1527	101029.66	110831.04	-	-
1528	101028.1	110834.83	-	-
1529	101026.21	110838.49	-	-
1530	101023.99	110842.05	-	-
1531	101021.54	110845.39	-	-
1532	101021.45	110845.82	-	-



ДОКУМЕНТ ПОДПИСАН
ЭЛЕКТРОННОЙ ПОДПИСЬЮ

Сертификат: 009F0BDC181A023B64597F1E2579BEFB50

Владелец: ФЕДЕРАЛЬНАЯ СЛУЖБА ГОСУДАРСТВЕННОЙ

РЕГИСТРАЦИИ, КАДАСТРА И КАРТОГРАФИИ

Действителен: с 02.08.2024 по 26.10.2025

полное наименование должности

инициалы, фамилия

Земельный участок

вид объекта недвижимости

Лист № 217 раздела 4.2

Всего листов раздела 4.2: 326

Всего разделов: 8

Всего листов выписки: 475

19.09.2024г. № КУВИ-001/2024-234429078

Кадастровый номер:

78:34:0413501:1216

1	2	3	4	5
1533	101021.35	110846.24	-	-
1534	101021.26	110846.67	-	-
1535	101021.15	110847.09	-	-
1536	101021.05	110847.52	-	-
1537	101020.94	110847.94	-	-
1538	101020.83	110848.36	-	-
1539	101020.71	110848.79	-	-
1540	101020.59	110849.21	-	-
1541	101020.47	110849.62	-	-
1542	101020.35	110850.04	-	-
1543	101020.22	110850.46	-	-
1544	101020.09	110850.88	-	-
1545	101019.95	110851.29	-	-
1546	101019.81	110851.71	-	-
1547	101019.67	110852.12	-	-
1548	101019.52	110852.53	-	-
1549	101019.37	110852.94	-	-
1550	101019.22	110853.35	-	-
1551	101019.06	110853.76	-	-
1552	101018.91	110854.17	-	-
1553	101018.74	110854.57	-	-
1554	101018.58	110854.98	-	-
1555	101018.41	110855.38	-	-
1556	101018.24	110855.78	-	-
1557	101018.06	110856.18	-	-
1558	101017.88	110856.58	-	-
1559	101017.7	110856.97	-	-
1560	101017.51	110857.37	-	-
1561	101017.32	110857.76	-	-



ДОКУМЕНТ ПОДПИСАН
ЭЛЕКТРОННОЙ ПОДПИСЬЮ

Сертификат: 009F0BDC181A023B64597F1E2579BEFB50

Владелец: ФЕДЕРАЛЬНАЯ СЛУЖБА ГОСУДАРСТВЕННОЙ

РЕГИСТРАЦИИ, КАДАСТРА И КАРТОГРАФИИ

Действителен: с 02.08.2024 по 26.10.2025

полное наименование должности

инициалы, фамилия

Земельный участок

вид объекта недвижимости

Лист № 218 раздела 4.2

Всего листов раздела 4.2: 326

Всего разделов: 8

Всего листов выписки: 475

19.09.2024г. № КУВИ-001/2024-234429078

Кадастровый номер:

78:34:0413501:1216

1	2	3	4	5
1562	101017.13	110858.16	-	-
1563	101016.94	110858.55	-	-
1564	101016.74	110858.94	-	-
1565	101016.54	110859.32	-	-
1566	101016.33	110859.71	-	-
1567	101016.13	110860.09	-	-
1568	101015.91	110860.48	-	-
1569	101015.7	110860.86	-	-
1570	101015.48	110861.24	-	-
1571	101015.26	110861.61	-	-
1572	101015.04	110861.99	-	-
1573	101014.92	110862.19	-	-
1574	101014.58	110862.74	-	-
1575	101014.35	110863.11	-	-
1576	101014.12	110863.47	-	-
1577	101013.88	110863.84	-	-
1578	101013.64	110864.2	-	-
1579	101013.39	110864.57	-	-
1580	101013.15	110864.93	-	-
1581	101012.9	110865.28	-	-
1582	101012.64	110865.64	-	-
1583	101012.39	110866	-	-
1584	101012.13	110866.35	-	-
1585	101011.87	110866.7	-	-
1586	101011.6	110867.04	-	-
1587	101011.34	110867.39	-	-
1588	101011.07	110867.73	-	-
1589	101010.79	110868.07	-	-
1590	101010.52	110868.41	-	-



ДОКУМЕНТ ПОДПИСАН
ЭЛЕКТРОННОЙ ПОДПИСЬЮ

Сертификат: 009F0BDC181A023B64597F1E2579BEFB50

Владелец: ФЕДЕРАЛЬНАЯ СЛУЖБА ГОСУДАРСТВЕННОЙ

РЕГИСТРАЦИИ, КАДАСТРА И КАРТОГРАФИИ

Действителен: с 02.08.2024 по 26.10.2025

полное наименование должности

инициалы, фамилия

Земельный участок

вид объекта недвижимости

Лист № 219 раздела 4.2

Всего листов раздела 4.2: 326

Всего разделов: 8

Всего листов выписки: 475

19.09.2024г. № КУВИ-001/2024-234429078

Кадастровый номер:

78:34:0413501:1216

1	2	3	4	5
1591	101010.24	110868.75	-	-
1592	101009.96	110869.08	-	-
1593	101009.67	110869.42	-	-
1594	101009.39	110869.75	-	-
1595	101009.1	110870.07	-	-
1596	101008.81	110870.4	-	-
1597	101008.51	110870.72	-	-
1598	101008.21	110871.04	-	-
1599	101007.91	110871.36	-	-
1600	101007.61	110871.67	-	-
1601	101007.31	110871.99	-	-
1602	101007	110872.3	-	-
1603	101006.69	110872.61	-	-
1604	101006.38	110872.91	-	-
1605	101006.06	110873.21	-	-
1606	101005.74	110873.51	-	-
1607	101005.43	110873.81	-	-
1608	101005.1	110874.11	-	-
1609	101004.78	110874.4	-	-
1610	101004.45	110874.69	-	-
1611	101004.12	110874.98	-	-
1612	101003.79	110875.26	-	-
1613	101003.46	110875.54	-	-
1614	101003.12	110875.82	-	-
1615	101003.1	110876.26	-	-
1616	101003.09	110876.71	-	-
1617	101003.07	110877.15	-	-
1618	101003.06	110877.59	-	-
1619	101003.04	110878.03	-	-



ДОКУМЕНТ ПОДПИСАН
ЭЛЕКТРОННОЙ ПОДПИСЬЮ

Сертификат: 009F0BDC181A023B64597F1E2579BEFB50

Владелец: ФЕДЕРАЛЬНАЯ СЛУЖБА ГОСУДАРСТВЕННОЙ

РЕГИСТРАЦИИ, КАДАСТРА И КАРТОГРАФИИ

Действителен: с 02.08.2024 по 26.10.2025

полное наименование должности

инициалы, фамилия

Земельный участок

вид объекта недвижимости

Лист № 220 раздела 4.2

Всего листов раздела 4.2: 326

Всего разделов: 8

Всего листов выписки: 475

19.09.2024г. № КУВИ-001/2024-234429078

Кадастровый номер:

78:34:0413501:1216

1	2	3	4	5
1620	101003.03	110878.48	-	-
1621	101003.02	110878.92	-	-
1622	101003.01	110879.36	-	-
1623	101003	110879.8	-	-
1624	101002.99	110880.25	-	-
1625	101002.99	110880.69	-	-
1626	101002.98	110881.13	-	-
1627	101002.98	110881.58	-	-
1628	101002.97	110882.02	-	-
1629	101002.97	110882.46	-	-
1630	101002.97	110882.75	-	-
1631	101002.97	110883.35	-	-
1632	101002.97	110883.79	-	-
1633	101002.97	110884.23	-	-
1634	101002.98	110884.68	-	-
1635	101002.98	110885.12	-	-
1636	101002.99	110885.56	-	-
1637	101002.99	110886	-	-
1638	101003	110886.45	-	-
1639	101003.01	110886.89	-	-
1640	101003.02	110887.33	-	-
1641	101003.03	110887.77	-	-
1642	101003.04	110888.22	-	-
1643	101003.06	110888.66	-	-
1644	101003.07	110889.1	-	-
1645	101003.08	110889.55	-	-
1646	101003.1	110889.99	-	-
1647	101003.12	110890.43	-	-
1648	101003.14	110890.87	-	-



ДОКУМЕНТ ПОДПИСАН
ЭЛЕКТРОННОЙ ПОДПИСЬЮ

Сертификат: 009F0BDC181A023B64597F1E2579BEFB50

Владелец: ФЕДЕРАЛЬНАЯ СЛУЖБА ГОСУДАРСТВЕННОЙ

РЕГИСТРАЦИИ, КАДАСТРА И КАРТОГРАФИИ

Действителен: с 02.08.2024 по 26.10.2025

полное наименование должности

инициалы, фамилия

Земельный участок

вид объекта недвижимости

Лист № 221 раздела 4.2

Всего листов раздела 4.2: 326

Всего разделов: 8

Всего листов выписки: 475

19.09.2024г. № КУВИ-001/2024-234429078

Кадастровый номер:

78:34:0413501:1216

1	2	3	4	5
1649	101003.16	110891.32	-	-
1650	101003.18	110891.76	-	-
1651	101003.2	110892.2	-	-
1652	101003.25	110892.63	-	-
1653	101003.29	110893.07	-	-
1654	101003.34	110893.5	-	-
1655	101003.39	110893.94	-	-
1656	101003.44	110894.37	-	-
1657	101003.49	110894.8	-	-
1658	101003.54	110895.24	-	-
1659	101003.59	110895.67	-	-
1660	101003.65	110896.1	-	-
1661	101003.7	110896.53	-	-
1662	101003.76	110896.97	-	-
1663	101003.81	110897.4	-	-
1664	101003.87	110897.83	-	-
1665	101003.93	110898.27	-	-
1666	101003.98	110898.7	-	-
1667	101004.04	110899.13	-	-
1668	101004.1	110899.56	-	-
1669	101004.16	110899.99	-	-
1670	101004.23	110900.43	-	-
1671	101004.29	110900.86	-	-
1672	101004.35	110901.29	-	-
1673	101004.42	110901.72	-	-
1674	101004.48	110902.15	-	-
1675	101004.55	110902.58	-	-
1676	101004.62	110903.02	-	-
1677	101004.68	110903.45	-	-



ДОКУМЕНТ ПОДПИСАН
ЭЛЕКТРОННОЙ ПОДПИСЬЮ

Сертификат: 009F0BDC181A023B64597F1E2579BEFB50

Владелец: ФЕДЕРАЛЬНАЯ СЛУЖБА ГОСУДАРСТВЕННОЙ

РЕГИСТРАЦИИ, КАДАСТРА И КАРТОГРАФИИ

Действителен: с 02.08.2024 по 26.10.2025

полное наименование должности

инициалы, фамилия

Земельный участок

вид объекта недвижимости

Лист № 222 раздела 4.2

Всего листов раздела 4.2: 326

Всего разделов: 8

Всего листов выписки: 475

19.09.2024г. № КУВИ-001/2024-234429078

Кадастровый номер:

78:34:0413501:1216

1	2	3	4	5
1678	101004.75	110903.88	-	-
1679	101004.82	110904.31	-	-
1680	101004.89	110904.74	-	-
1681	101004.96	110905.17	-	-
1682	101005.04	110905.6	-	-
1683	101005.11	110906.03	-	-
1684	101005.18	110906.46	-	-
1685	101005.26	110906.89	-	-
1686	101005.34	110907.32	-	-
1687	101005.41	110907.75	-	-
1688	101005.49	110908.18	-	-
1689	101005.57	110908.61	-	-
1690	101005.64	110908.99	-	-
1691	101005.73	110909.46	-	-
1692	101005.81	110909.89	-	-
1693	101005.89	110910.32	-	-
1694	101005.98	110910.75	-	-
1695	101006.06	110911.18	-	-
1696	101006.14	110911.61	-	-
1697	101006.23	110912.03	-	-
1698	101006.32	110912.46	-	-
1699	101006.4	110912.89	-	-
1700	101006.49	110913.32	-	-
1701	101006.58	110913.74	-	-
1702	101006.67	110914.17	-	-
1703	101006.76	110914.6	-	-
1704	101006.85	110915.02	-	-
1705	101006.94	110915.45	-	-
1706	101007.04	110915.88	-	-



ДОКУМЕНТ ПОДПИСАН
ЭЛЕКТРОННОЙ ПОДПИСЬЮ

Сертификат: 009F0BDC181A023B64597F1E2579BEFB50

Владелец: ФЕДЕРАЛЬНАЯ СЛУЖБА ГОСУДАРСТВЕННОЙ

РЕГИСТРАЦИИ, КАДАСТРА И КАРТОГРАФИИ

Действителен: с 02.08.2024 по 26.10.2025

полное наименование должности

инициалы, фамилия

Земельный участок

вид объекта недвижимости

Лист № 223 раздела 4.2

Всего листов раздела 4.2: 326

Всего разделов: 8

Всего листов выписки: 475

19.09.2024г. № КУВИ-001/2024-234429078

Кадастровый номер:

78:34:0413501:1216

1	2	3	4	5
1707	101007.13	110916.3	-	-
1708	101007.23	110916.73	-	-
1709	101007.32	110917.15	-	-
1710	101007.42	110917.58	-	-
1711	101007.52	110918.01	-	-
1712	101007.62	110918.43	-	-
1713	101007.72	110918.86	-	-
1714	101007.82	110919.28	-	-
1715	101007.92	110919.7	-	-
1716	101008.02	110920.13	-	-
1717	101008.12	110920.55	-	-
1718	101008.23	110920.98	-	-
1719	101008.33	110921.4	-	-
1720	101008.44	110921.82	-	-
1721	101008.54	110922.25	-	-
1722	101008.65	110922.67	-	-
1723	101008.71	110923.11	-	-
1724	101008.77	110923.54	-	-
1725	101008.82	110923.98	-	-
1726	101008.88	110924.42	-	-
1727	101008.93	110924.86	-	-
1728	101008.97	110925.3	-	-
1729	101009.02	110925.74	-	-
1730	101009.06	110926.17	-	-
1731	101009.11	110926.61	-	-
1732	101009.14	110927.05	-	-
1733	101009.18	110927.49	-	-
1734	101009.21	110927.93	-	-
1735	101009.25	110928.37	-	-



ДОКУМЕНТ ПОДПИСАН
ЭЛЕКТРОННОЙ ПОДПИСЬЮ

Сертификат: 009F0BDC181A023B64597F1E2579BEFB50

Владелец: ФЕДЕРАЛЬНАЯ СЛУЖБА ГОСУДАРСТВЕННОЙ

РЕГИСТРАЦИИ, КАДАСТРА И КАРТОГРАФИИ

Действителен: с 02.08.2024 по 26.10.2025

полное наименование должности

инициалы, фамилия

Земельный участок

вид объекта недвижимости

Лист № 224 раздела 4.2

Всего листов раздела 4.2: 326

Всего разделов: 8

Всего листов выписки: 475

19.09.2024г. № КУВИ-001/2024-234429078

Кадастровый номер:

78:34:0413501:1216

1	2	3	4	5
1736	101009.28	110928.81	-	-
1737	101009.3	110929.25	-	-
1738	101009.33	110929.69	-	-
1739	101009.35	110930.13	-	-
1740	101009.37	110930.58	-	-
1741	101009.39	110931.02	-	-
1742	101009.4	110931.46	-	-
1743	101009.42	110932.01	-	-
1744	101009.43	110932.34	-	-
1745	101009.44	110932.78	-	-
1746	101009.44	110933.22	-	-
1747	101009.45	110933.66	-	-
1748	101009.45	110934.1	-	-
1749	101009.45	110934.54	-	-
1750	101009.44	110934.99	-	-
1751	101009.44	110935.43	-	-
1752	101009.43	110935.87	-	-
1753	101009.42	110936.31	-	-
1754	101009.41	110936.75	-	-
1755	101009.39	110937.19	-	-
1756	101009.37	110937.63	-	-
1757	101009.35	110938.07	-	-
1758	101009.33	110938.51	-	-
1759	101009.31	110938.95	-	-
1760	101009.28	110939.39	-	-
1761	101009.25	110939.83	-	-
1762	101009.22	110940.27	-	-
1763	101009.18	110940.71	-	-
1764	101009.15	110941.15	-	-



ДОКУМЕНТ ПОДПИСАН
ЭЛЕКТРОННОЙ ПОДПИСЬЮ

Сертификат: 009F0BDC181A023B64597F1E2579BEFB50

Владелец: ФЕДЕРАЛЬНАЯ СЛУЖБА ГОСУДАРСТВЕННОЙ

РЕГИСТРАЦИИ, КАДАСТРА И КАРТОГРАФИИ

Действителен: с 02.08.2024 по 26.10.2025

полное наименование должности

инициалы, фамилия

Земельный участок

вид объекта недвижимости

Лист № 225 раздела 4.2

Всего листов раздела 4.2: 326

Всего разделов: 8

Всего листов выписки: 475

19.09.2024г. № КУВИ-001/2024-234429078

Кадастровый номер:

78:34:0413501:1216

1	2	3	4	5
1765	101009.11	110941.59	-	-
1766	101009.07	110942.03	-	-
1767	101009.03	110942.47	-	-
1768	101008.98	110942.91	-	-
1769	101008.94	110943.35	-	-
1770	101008.9	110943.79	-	-
1771	101008.85	110944.23	-	-
1772	101008.8	110944.67	-	-
1773	101008.75	110945.1	-	-
1774	101008.7	110945.54	-	-
1775	101008.64	110945.98	-	-
1776	101008.57	110946.41	-	-
1777	101008.51	110946.85	-	-
1778	101008.44	110947.29	-	-
1779	101008.37	110947.72	-	-
1780	101008.29	110948.16	-	-
1781	101008.22	110948.59	-	-
1782	101008.13	110949.02	-	-
1783	101008.05	110949.46	-	-
1784	101007.96	110949.89	-	-
1785	101007.87	110950.32	-	-
1786	101007.78	110950.75	-	-
1787	101007.68	110951.18	-	-
1788	101007.58	110951.61	-	-
1789	101007.42	110952.25	-	-
1790	101007.37	110952.47	-	-
1791	101007.25	110952.89	-	-
1792	101007.14	110953.32	-	-
1793	101007.02	110953.75	-	-



ДОКУМЕНТ ПОДПИСАН
ЭЛЕКТРОННОЙ ПОДПИСЬЮ

Сертификат: 009F0BDC181A023B64597F1E2579BEFB50

Владелец: ФЕДЕРАЛЬНАЯ СЛУЖБА ГОСУДАРСТВЕННОЙ

РЕГИСТРАЦИИ, КАДАСТРА И КАРТОГРАФИИ

Действителен: с 02.08.2024 по 26.10.2025

полное наименование должности

инициалы, фамилия

Земельный участок

вид объекта недвижимости

Лист № 226 раздела 4.2

Всего листов раздела 4.2: 326

Всего разделов: 8

Всего листов выписки: 475

19.09.2024г. № КУВИ-001/2024-234429078

Кадастровый номер:

78:34:0413501:1216

1	2	3	4	5
1794	101006.9	110954.17	-	-
1795	101006.78	110954.59	-	-
1796	101006.65	110955.02	-	-
1797	101006.52	110955.44	-	-
1798	101006.39	110955.86	-	-
1799	101006.26	110956.28	-	-
1800	101006.12	110956.7	-	-
1801	101005.98	110957.11	-	-
1802	101005.83	110957.53	-	-
1	100934.49	110963.6	-	0.1
1	101016.59	110694.37	-	0.1
2	101016.58	110694.81	-	-
3	101016.57	110695.25	-	-
4	101016.55	110695.69	-	-
5	101016.54	110696.13	-	-
6	101016.52	110696.57	-	-
7	101016.5	110697.01	-	-
8	101016.48	110697.45	-	-
9	101016.46	110697.89	-	-
10	101016.44	110698.33	-	-
11	101016.42	110698.77	-	-
12	101016.39	110699.21	-	-
13	101016.37	110699.65	-	-
14	101016.34	110700.09	-	-
15	101016.31	110700.53	-	-
16	101016.28	110700.97	-	-
17	101016.25	110701.41	-	-
18	101016.22	110701.85	-	-
19	101016.19	110702.29	-	-



ДОКУМЕНТ ПОДПИСАН
ЭЛЕКТРОННОЙ ПОДПИСЬЮ

Сертификат: 009F0BDC181A023B64597F1E2579BEFB50

Владелец: ФЕДЕРАЛЬНАЯ СЛУЖБА ГОСУДАРСТВЕННОЙ

РЕГИСТРАЦИИ, КАДАСТРА И КАРТОГРАФИИ

Действителен: с 02.08.2024 по 26.10.2025

полное наименование должности

инициалы, фамилия

Земельный участок

вид объекта недвижимости

Лист № 227 раздела 4.2

Всего листов раздела 4.2: 326

Всего разделов: 8

Всего листов выписки: 475

19.09.2024г. № КУВИ-001/2024-234429078

Кадастровый номер:

78:34:0413501:1216

1	2	3	4	5
20	101016.15	110702.73	-	-
21	101016.11	110703.17	-	-
22	101016.08	110703.61	-	-
23	101016.04	110704.05	-	-
24	101016	110704.49	-	-
25	101015.96	110704.93	-	-
26	101015.91	110705.36	-	-
27	101015.87	110705.8	-	-
28	101015.83	110706.24	-	-
29	101015.78	110706.68	-	-
30	101015.73	110707.12	-	-
31	101015.66	110707.75	-	0.1
32	101015.63	110707.99	-	-
33	101015.58	110708.43	-	-
34	101015.53	110708.87	-	-
35	101015.47	110709.31	-	-
36	101015.42	110709.74	-	-
37	101015.36	110710.18	-	-
38	101015.3	110710.62	-	-
39	101015.24	110711.05	-	-
40	101015.18	110711.49	-	-
41	101015.12	110711.93	-	-
42	101015.06	110712.36	-	-
43	101014.99	110712.8	-	-
44	101014.93	110713.24	-	-
45	101014.86	110713.67	-	-
46	101014.79	110714.11	-	-
47	101014.72	110714.54	-	-
48	101014.65	110714.98	-	-



ДОКУМЕНТ ПОДПИСАН
ЭЛЕКТРОННОЙ ПОДПИСЬЮ

Сертификат: 009F0BDC181A023B64597F1E2579BEFB50

Владелец: ФЕДЕРАЛЬНАЯ СЛУЖБА ГОСУДАРСТВЕННОЙ

РЕГИСТРАЦИИ, КАДАСТРА И КАРТОГРАФИИ

Действителен: с 02.08.2024 по 26.10.2025

полное наименование должности

инициалы, фамилия

Земельный участок

вид объекта недвижимости

Лист № 228 раздела 4.2

Всего листов раздела 4.2: 326

Всего разделов: 8

Всего листов выписки: 475

19.09.2024г. № КУВИ-001/2024-234429078

Кадастровый номер:

78:34:0413501:1216

1	2	3	4	5
49	101014.58	110715.41	-	-
50	101014.5	110715.85	-	-
51	101014.43	110716.28	-	-
52	101014.35	110716.71	-	-
53	101014.28	110717.15	-	-
54	101014.2	110717.58	-	-
55	101014.12	110718.01	-	-
56	101014.04	110718.45	-	-
57	101013.95	110718.88	-	-
58	101013.87	110719.31	-	-
59	101013.78	110719.75	-	-
60	101013.7	110720.18	-	-
61	101013.61	110720.61	-	0.1
62	101013.43	110721.01	-	-
63	101013.24	110721.4	-	-
64	101013.04	110721.79	-	-
65	101012.84	110722.18	-	-
66	101012.62	110722.55	-	-
67	101012.39	110722.93	-	-
68	101012.15	110723.29	-	-
69	101011.9	110723.65	-	-
70	101011.65	110724.01	-	-
71	101011.47	110724.24	-	0.1
72	101011.11	110724.69	-	-
73	101010.82	110725.03	-	-
74	101010.53	110725.35	-	-
75	101010.23	110725.67	-	-
76	101009.92	110725.98	-	-
77	101009.61	110726.28	-	-



ДОКУМЕНТ ПОДПИСАН
ЭЛЕКТРОННОЙ ПОДПИСЬЮ

Сертификат: 009F0BDC181A023B64597F1E2579BEFB50

Владелец: ФЕДЕРАЛЬНАЯ СЛУЖБА ГОСУДАРСТВЕННОЙ

РЕГИСТРАЦИИ, КАДАСТРА И КАРТОГРАФИИ

Действителен: с 02.08.2024 по 26.10.2025

полное наименование должности

инициалы, фамилия

Земельный участок

вид объекта недвижимости

Лист № 229 раздела 4.2

Всего листов раздела 4.2: 326

Всего разделов: 8

Всего листов выписки: 475

19.09.2024г. № КУВИ-001/2024-234429078

Кадастровый номер:

78:34:0413501:1216

1	2	3	4	5
78	101009.28	110726.58	-	-
79	101008.95	110726.86	-	0.1
80	101008.64	110727.17	-	-
81	101008.32	110727.48	-	-
82	101008.02	110727.8	-	-
83	101007.72	110728.12	-	-
84	101007.42	110728.44	-	-
85	101007.12	110728.77	-	-
86	101006.83	110729.1	-	-
87	101006.54	110729.44	-	-
88	101006.26	110729.78	-	-
89	101005.98	110730.12	-	-
90	101005.71	110730.46	-	-
91	101005.44	110730.81	-	-
92	101005.17	110731.16	-	-
93	101004.91	110731.52	-	-
94	101004.65	110731.88	-	-
95	101004.5	110732.09	-	0.1
96	101004.15	110732.6	-	-
97	101003.9	110732.97	-	-
98	101003.66	110733.34	-	-
99	101003.43	110733.71	-	-
100	101003.2	110734.09	-	-
101	101002.97	110734.47	-	-
102	101002.75	110734.85	-	-
103	101002.53	110735.23	-	-
104	101002.32	110735.62	-	-
105	101002.11	110736.01	-	-
106	101001.91	110736.4	-	-



ДОКУМЕНТ ПОДПИСАН
ЭЛЕКТРОННОЙ ПОДПИСЬЮ

Сертификат: 009F0BDC181A023B64597F1E2579BEFB50

Владелец: ФЕДЕРАЛЬНАЯ СЛУЖБА ГОСУДАРСТВЕННОЙ

РЕГИСТРАЦИИ, КАДАСТРА И КАРТОГРАФИИ

Действителен: с 02.08.2024 по 26.10.2025

полное наименование должности

инициалы, фамилия

Земельный участок

вид объекта недвижимости

Лист № 230 раздела 4.2

Всего листов раздела 4.2: 326

Всего разделов: 8

Всего листов выписки: 475

19.09.2024г. № КУВИ-001/2024-234429078

Кадастровый номер:

78:34:0413501:1216

1	2	3	4	5
107	101001.71	110736.79	-	-
108	101001.52	110737.19	-	-
109	101001.33	110737.59	-	0.1
110	100995.91	110744.83	-	0.1
111	100995.66	110745.2	-	-
112	100995.42	110745.58	-	-
113	100995.19	110745.96	-	-
114	100994.96	110746.34	-	-
115	100994.74	110746.72	-	-
116	100994.52	110747.11	-	-
117	100994.31	110747.51	-	-
118	100994.11	110747.9	-	-
119	100993.91	110748.3	-	-
120	100993.72	110748.71	-	-
121	100993.54	110749.11	-	-
122	100993.36	110749.52	-	-
123	100993.19	110749.93	-	-
124	100993.05	110750.28	-	0.1
125	100992.87	110750.76	-	-
126	100992.72	110751.18	-	-
127	100992.57	110751.6	-	-
128	100992.43	110752.03	-	-
129	100992.3	110752.45	-	-
130	100992.18	110752.88	-	-
131	100992.06	110753.31	-	-
132	100991.95	110753.74	-	-
133	100991.85	110754.18	-	-
134	100991.75	110754.61	-	-
135	100991.66	110755.05	-	-



ДОКУМЕНТ ПОДПИСАН
ЭЛЕКТРОННОЙ ПОДПИСЬЮ

Сертификат: 009F0BDC181A023B64597F1E2579BEFB50

Владелец: ФЕДЕРАЛЬНАЯ СЛУЖБА ГОСУДАРСТВЕННОЙ

РЕГИСТРАЦИИ, КАДАСТРА И КАРТОГРАФИИ

Действителен: с 02.08.2024 по 26.10.2025

полное наименование должности

инициалы, фамилия

Земельный участок

вид объекта недвижимости

Лист № 231 раздела 4.2

Всего листов раздела 4.2: 326

Всего разделов: 8

Всего листов выписки: 475

19.09.2024г. № КУВИ-001/2024-234429078

Кадастровый номер:

78:34:0413501:1216

1	2	3	4	5
136	100991.58	110755.49	-	-
137	100991.51	110755.93	-	-
138	100991.44	110756.37	-	-
139	100991.38	110756.81	-	-
140	100991.32	110757.25	-	-
141	100991.28	110757.69	-	-
142	100991.24	110758.14	-	-
143	100991.2	110758.58	-	-
144	100991.18	110759.03	-	-
145	100991.16	110759.47	-	-
146	100991.15	110759.92	-	-
147	100991.14	110760.36	-	-
148	100991.15	110760.81	-	-
149	100991.16	110761.26	-	-
150	100991.17	110761.7	-	-
151	100991.2	110762.15	-	-
152	100991.23	110762.59	-	0.1
153	100991.21	110763.03	-	-
154	100991.18	110763.47	-	-
155	100991.15	110763.91	-	-
156	100991.12	110764.35	-	-
157	100991.09	110764.79	-	-
158	100991.06	110765.23	-	-
159	100991.02	110765.67	-	-
160	100990.99	110766.11	-	-
161	100990.95	110766.54	-	-
162	100990.91	110766.98	-	-
163	100990.86	110767.42	-	-
164	100990.82	110767.86	-	-



ДОКУМЕНТ ПОДПИСАН
ЭЛЕКТРОННОЙ ПОДПИСЬЮ

Сертификат: 009F0BDC181A023B64597F1E2579BEFB50

Владелец: ФЕДЕРАЛЬНАЯ СЛУЖБА ГОСУДАРСТВЕННОЙ

РЕГИСТРАЦИИ, КАДАСТРА И КАРТОГРАФИИ

Действителен: с 02.08.2024 по 26.10.2025

полное наименование должности

инициалы, фамилия

Земельный участок

вид объекта недвижимости

Лист № 232 раздела 4.2

Всего листов раздела 4.2: 326

Всего разделов: 8

Всего листов выписки: 475

19.09.2024г. № КУВИ-001/2024-234429078

Кадастровый номер:

78:34:0413501:1216

1	2	3	4	5
165	100990.77	110768.3	-	-
166	100990.72	110768.74	-	-
167	100990.67	110769.17	-	-
168	100990.62	110769.61	-	-
169	100990.56	110770.05	-	-
170	100990.51	110770.48	-	-
171	100990.45	110770.92	-	-
172	100990.39	110771.36	-	-
173	100990.32	110771.79	-	-
174	100990.26	110772.23	-	-
175	100990.19	110772.67	-	-
176	100990.13	110773.1	-	-
177	100990.06	110773.54	-	-
178	100989.97	110774.05	-	0.1
179	100989.91	110774.4	-	-
180	100989.83	110774.84	-	-
181	100989.76	110775.27	-	-
182	100989.68	110775.71	-	-
183	100989.59	110776.14	-	-
184	100989.51	110776.57	-	-
185	100989.43	110777	-	-
186	100989.34	110777.43	-	-
187	100989.25	110777.87	-	-
188	100989.16	110778.3	-	-
189	100989.06	110778.73	-	-
190	100988.97	110779.16	-	-
191	100988.87	110779.59	-	-
192	100988.77	110780.02	-	-
193	100988.67	110780.45	-	-



ДОКУМЕНТ ПОДПИСАН
ЭЛЕКТРОННОЙ ПОДПИСЬЮ

Сертификат: 009F0BDC181A023B64597F1E2579BEFB50

Владелец: ФЕДЕРАЛЬНАЯ СЛУЖБА ГОСУДАРСТВЕННОЙ

РЕГИСТРАЦИИ, КАДАСТРА И КАРТОГРАФИИ

Действителен: с 02.08.2024 по 26.10.2025

полное наименование должности

инициалы, фамилия

Земельный участок

вид объекта недвижимости

Лист № 233 раздела 4.2

Всего листов раздела 4.2: 326

Всего разделов: 8

Всего листов выписки: 475

19.09.2024г. № КУВИ-001/2024-234429078

Кадастровый номер:

78:34:0413501:1216

1	2	3	4	5
194	100988.57	110780.87	-	-
195	100988.47	110781.3	-	-
196	100988.36	110781.73	-	-
197	100988.25	110782.16	-	-
198	100988.14	110782.58	-	-
199	100988.03	110783.01	-	-
200	100987.92	110783.43	-	-
201	100987.8	110783.86	-	0.1
202	100981.93	110800.72	-	0.1
203	100978.57	110813.5	-	0.1
204	100978.96	110813.76	-	-
205	100979.38	110813.97	-	-
206	100979.82	110814.13	-	-
207	100980.24	110814.24	-	0.1
208	100980.74	110814.31	-	-
209	100981.21	110814.32	-	-
210	100981.68	110814.28	-	-
211	100982.14	110814.19	-	-
212	100982.59	110814.05	-	0.1
213	100982.71	110813.63	-	-
214	100982.83	110813.2	-	-
215	100982.94	110812.78	-	-
216	100983.06	110812.36	-	-
217	100983.18	110811.94	-	-
218	100983.29	110811.51	-	-
219	100983.41	110811.09	-	-
220	100983.52	110810.67	-	-
221	100983.64	110810.24	-	-
222	100983.75	110809.82	-	-



ДОКУМЕНТ ПОДПИСАН
ЭЛЕКТРОННОЙ ПОДПИСЬЮ

Сертификат: 009F0BDC181A023B64597F1E2579BEFB50

Владелец: ФЕДЕРАЛЬНАЯ СЛУЖБА ГОСУДАРСТВЕННОЙ

РЕГИСТРАЦИИ, КАДАСТРА И КАРТОГРАФИИ

Действителен: с 02.08.2024 по 26.10.2025

полное наименование должности

инициалы, фамилия

Земельный участок

вид объекта недвижимости

Лист № 234 раздела 4.2

Всего листов раздела 4.2: 326

Всего разделов: 8

Всего листов выписки: 475

19.09.2024г. № КУВИ-001/2024-234429078

Кадастровый номер:

78:34:0413501:1216

1	2	3	4	5
223	100983.87	110809.39	-	-
224	100983.98	110808.97	-	-
225	100984.1	110808.55	-	-
226	100984.21	110808.12	-	-
227	100984.32	110807.7	-	-
228	100984.44	110807.28	-	-
229	100984.55	110806.85	-	-
230	100984.66	110806.43	-	-
231	100984.77	110806	-	-
232	100984.89	110805.58	-	-
233	100985	110805.15	-	-
234	100985.11	110804.73	-	-
235	100985.22	110804.3	-	-
236	100985.33	110803.88	-	-
237	100985.44	110803.46	-	-
238	100985.55	110803.03	-	-
239	100985.66	110802.61	-	-
240	100985.77	110802.18	-	-
241	100985.88	110801.75	-	0.1
242	100985.99	110801.33	-	-
243	100986.1	110800.9	-	-
244	100986.2	110800.48	-	-
245	100986.31	110800.05	-	-
246	100986.42	110799.63	-	-
247	100986.53	110799.2	-	-
248	100986.63	110798.78	-	-
249	100986.74	110798.35	-	-
250	100986.85	110797.93	-	-
251	100986.95	110797.5	-	-



ДОКУМЕНТ ПОДПИСАН
ЭЛЕКТРОННОЙ ПОДПИСЬЮ

Сертификат: 009F0BDC181A023B64597F1E2579BEFB50

Владелец: ФЕДЕРАЛЬНАЯ СЛУЖБА ГОСУДАРСТВЕННОЙ

РЕГИСТРАЦИИ, КАДАСТРА И КАРТОГРАФИИ

Действителен: с 02.08.2024 по 26.10.2025

полное наименование должности

инициалы, фамилия

Земельный участок

вид объекта недвижимости

Лист № 235 раздела 4.2

Всего листов раздела 4.2: 326

Всего разделов: 8

Всего листов выписки: 475

19.09.2024г. № КУВИ-001/2024-234429078

Кадастровый номер:

78:34:0413501:1216

1	2	3	4	5
252	100987.06	110797.07	-	-
253	100987.16	110796.65	-	-
254	100987.27	110796.22	-	-
255	100987.37	110795.8	-	-
256	100987.48	110795.37	-	-
257	100987.58	110794.94	-	-
258	100987.69	110794.52	-	-
259	100987.79	110794.09	-	-
260	100987.89	110793.66	-	-
261	100987.99	110793.24	-	-
262	100988.1	110792.81	-	-
263	100988.2	110792.38	-	-
264	100988.3	110791.96	-	-
265	100988.4	110791.53	-	-
266	100988.5	110791.1	-	-
267	100988.6	110790.68	-	-
268	100988.71	110790.25	-	-
269	100988.81	110789.82	-	-
270	100988.91	110789.39	-	-
271	100989.01	110788.97	-	-
272	100989.1	110788.54	-	-
273	100989.2	110788.11	-	-
274	100989.3	110787.68	-	-
275	100989.4	110787.26	-	-
276	100989.5	110786.83	-	-
277	100989.6	110786.4	-	-
278	100989.69	110785.97	-	-
279	100989.79	110785.54	-	-
280	100989.89	110785.12	-	-



ДОКУМЕНТ ПОДПИСАН
ЭЛЕКТРОННОЙ ПОДПИСЬЮ

Сертификат: 009F0BDC181A023B64597F1E2579BEFB50

Владелец: ФЕДЕРАЛЬНАЯ СЛУЖБА ГОСУДАРСТВЕННОЙ

РЕГИСТРАЦИИ, КАДАСТРА И КАРТОГРАФИИ

Действителен: с 02.08.2024 по 26.10.2025

полное наименование должности

инициалы, фамилия

Земельный участок

вид объекта недвижимости

Лист № 236 раздела 4.2

Всего листов раздела 4.2: 326

Всего разделов: 8

Всего листов выписки: 475

19.09.2024г. № КУВИ-001/2024-234429078

Кадастровый номер:

78:34:0413501:1216

1	2	3	4	5
281	100989.99	110784.69	-	-
282	100990.08	110784.26	-	-
283	100990.18	110783.83	-	-
284	100990.27	110783.4	-	-
285	100990.37	110782.97	-	-
286	100990.46	110782.55	-	-
287	100990.56	110782.12	-	-
288	100990.65	110781.69	-	-
289	100990.75	110781.26	-	-
290	100990.84	110780.83	-	-
291	100990.93	110780.4	-	-
292	100991.03	110779.97	-	-
293	100991.12	110779.55	-	-
294	100991.21	110779.12	-	-
295	100991.3	110778.69	-	-
296	100991.4	110778.26	-	-
297	100991.49	110777.83	-	-
298	100991.58	110777.4	-	-
299	100991.67	110776.97	-	0.1
300	100991.74	110776.53	-	-
301	100991.81	110776.09	-	-
302	100991.87	110775.65	-	-
303	100991.94	110775.21	-	-
304	100992.01	110774.78	-	-
305	100992.08	110774.34	-	-
306	100992.15	110773.9	-	-
307	100992.23	110773.46	-	-
308	100992.3	110773.02	-	-
309	100992.37	110772.58	-	-



ДОКУМЕНТ ПОДПИСАН
ЭЛЕКТРОННОЙ ПОДПИСЬЮ

Сертификат: 009F0BDC181A023B64597F1E2579BEFB50

Владелец: ФЕДЕРАЛЬНАЯ СЛУЖБА ГОСУДАРСТВЕННОЙ

РЕГИСТРАЦИИ, КАДАСТРА И КАРТОГРАФИИ

Действителен: с 02.08.2024 по 26.10.2025

полное наименование должности

инициалы, фамилия

Земельный участок

вид объекта недвижимости

Лист № 237 раздела 4.2

Всего листов раздела 4.2: 326

Всего разделов: 8

Всего листов выписки: 475

19.09.2024г. № КУВИ-001/2024-234429078

Кадастровый номер:

78:34:0413501:1216

1	2	3	4	5
310	100992.44	110772.15	-	-
311	100992.52	110771.71	-	-
312	100992.59	110771.27	-	-
313	100992.66	110770.83	-	-
314	100992.74	110770.39	-	-
315	100992.81	110769.96	-	-
316	100992.89	110769.52	-	-
317	100992.93	110769.29	-	0.1
318	100993.04	110768.64	-	-
319	100993.12	110768.2	-	-
320	100993.2	110767.77	-	-
321	100993.28	110767.33	-	-
322	100993.36	110766.89	-	-
323	100993.44	110766.46	-	-
324	100993.52	110766.02	-	-
325	100993.6	110765.58	-	-
326	100993.68	110765.15	-	-
327	100993.76	110764.71	-	-
328	100993.84	110764.27	-	-
329	100993.92	110763.84	-	-
330	100994.01	110763.4	-	-
331	100994.09	110762.96	-	-
332	100994.17	110762.53	-	-
333	100994.26	110762.09	-	-
334	100994.34	110761.65	-	-
335	100994.43	110761.22	-	-
336	100994.51	110760.78	-	-
337	100994.6	110760.35	-	-
338	100994.69	110759.91	-	-



ДОКУМЕНТ ПОДПИСАН
ЭЛЕКТРОННОЙ ПОДПИСЬЮ

Сертификат: 009F0BDC181A023B64597F1E2579BEFB50

Владелец: ФЕДЕРАЛЬНАЯ СЛУЖБА ГОСУДАРСТВЕННОЙ

РЕГИСТРАЦИИ, КАДАСТРА И КАРТОГРАФИИ

Действителен: с 02.08.2024 по 26.10.2025

полное наименование должности

инициалы, фамилия

Земельный участок

вид объекта недвижимости

Лист № 238 раздела 4.2

Всего листов раздела 4.2: 326

Всего разделов: 8

Всего листов выписки: 475

19.09.2024г. № КУВИ-001/2024-234429078

Кадастровый номер:

78:34:0413501:1216

1	2	3	4	5
339	100994.77	110759.48	-	-
340	100994.86	110759.04	-	-
341	100994.95	110758.61	-	-
342	100995.04	110758.17	-	0.1
343	100995.14	110757.74	-	-
344	100995.25	110757.32	-	-
345	100995.36	110756.9	-	-
346	100995.48	110756.47	-	-
347	100995.6	110756.05	-	-
348	100995.72	110755.63	-	-
349	100995.85	110755.21	-	-
350	100995.98	110754.8	-	-
351	100996.11	110754.38	-	-
352	100996.25	110753.97	-	-
353	100996.4	110753.55	-	-
354	100996.55	110753.14	-	-
355	100996.7	110752.73	-	-
356	100996.86	110752.32	-	-
357	100997.02	110751.91	-	-
358	100997.18	110751.51	-	-
359	100997.35	110751.1	-	-
360	100997.52	110750.7	-	-
361	100997.7	110750.3	-	-
362	100997.88	110749.9	-	-
363	100998.06	110749.5	-	-
364	100998.25	110749.11	-	-
365	100998.44	110748.72	-	-
366	100998.64	110748.32	-	-
367	100998.84	110747.93	-	-



ДОКУМЕНТ ПОДПИСАН
ЭЛЕКТРОННОЙ ПОДПИСЬЮ

Сертификат: 009F0BDC181A023B64597F1E2579BEFB50

Владелец: ФЕДЕРАЛЬНАЯ СЛУЖБА ГОСУДАРСТВЕННОЙ

РЕГИСТРАЦИИ, КАДАСТРА И КАРТОГРАФИИ

Действителен: с 02.08.2024 по 26.10.2025

полное наименование должности

инициалы, фамилия

Земельный участок

вид объекта недвижимости

Лист № 239 раздела 4.2

Всего листов раздела 4.2: 326

Всего разделов: 8

Всего листов выписки: 475

19.09.2024г. № КУВИ-001/2024-234429078

Кадастровый номер:

78:34:0413501:1216

1	2	3	4	5
368	100999.04	110747.55	-	-
369	100999.25	110747.16	-	-
370	100999.46	110746.78	-	-
371	100999.67	110746.4	-	-
372	100999.89	110746.02	-	-
373	101000.11	110745.64	-	-
374	101000.34	110745.27	-	-
375	101000.61	110744.83	-	0.1
376	101000.8	110744.52	-	-
377	101001.04	110744.15	-	-
378	101001.28	110743.79	-	-
379	101001.53	110743.43	-	-
380	101001.77	110743.06	-	-
381	101002.03	110742.71	-	-
382	101002.28	110742.35	-	-
383	101002.54	110742	-	-
384	101002.8	110741.65	-	-
385	101003.07	110741.3	-	-
386	101003.33	110740.95	-	-
387	101003.61	110740.61	-	-
388	101003.88	110740.27	-	-
389	101004.16	110739.93	-	-
390	101004.44	110739.6	-	-
391	101004.73	110739.27	-	-
392	101005.02	110738.94	-	-
393	101005.31	110738.61	-	0.1
394	101005.6	110738.28	-	-
395	101005.89	110737.95	-	-
396	101006.18	110737.62	-	-



ДОКУМЕНТ ПОДПИСАН
ЭЛЕКТРОННОЙ ПОДПИСЬЮ

Сертификат: 009F0BDC181A023B64597F1E2579BEFB50

Владелец: ФЕДЕРАЛЬНАЯ СЛУЖБА ГОСУДАРСТВЕННОЙ

РЕГИСТРАЦИИ, КАДАСТРА И КАРТОГРАФИИ

Действителен: с 02.08.2024 по 26.10.2025

полное наименование должности

инициалы, фамилия

Земельный участок

вид объекта недвижимости

Лист № 240 раздела 4.2

Всего листов раздела 4.2: 326

Всего разделов: 8

Всего листов выписки: 475

19.09.2024г. № КУВИ-001/2024-234429078

Кадастровый номер:

78:34:0413501:1216

1	2	3	4	5
397	101006.47	110737.28	-	-
398	101006.76	110736.95	-	-
399	101007.04	110736.61	-	-
400	101007.33	110736.27	-	-
401	101007.61	110735.93	-	-
402	101007.89	110735.59	-	-
403	101008.16	110735.25	-	-
404	101008.44	110734.91	-	-
405	101008.72	110734.56	-	-
406	101008.99	110734.21	-	-
407	101009.26	110733.87	-	-
408	101009.53	110733.52	-	-
409	101009.8	110733.17	-	-
410	101010.06	110732.82	-	-
411	101010.33	110732.46	-	-
412	101010.59	110732.11	-	-
413	101010.85	110731.75	-	-
414	101011.11	110731.4	-	-
415	101011.37	110731.04	-	-
416	101011.63	110730.68	-	-
417	101011.88	110730.32	-	-
418	101012.13	110729.96	-	-
419	101012.38	110729.59	-	-
420	101012.63	110729.23	-	-
421	101012.88	110728.87	-	-
422	101013.12	110728.5	-	-
423	101013.37	110728.13	-	-
424	101013.61	110727.76	-	-
425	101013.85	110727.39	-	-



ДОКУМЕНТ ПОДПИСАН
ЭЛЕКТРОННОЙ ПОДПИСЬЮ

Сертификат: 009F0BDC181A023B64597F1E2579BEFB50

Владелец: ФЕДЕРАЛЬНАЯ СЛУЖБА ГОСУДАРСТВЕННОЙ

РЕГИСТРАЦИИ, КАДАСТРА И КАРТОГРАФИИ

Действителен: с 02.08.2024 по 26.10.2025

полное наименование должности

инициалы, фамилия

Земельный участок

вид объекта недвижимости

Лист № 241 раздела 4.2

Всего листов раздела 4.2: 326

Всего разделов: 8

Всего листов выписки: 475

19.09.2024г. № КУВИ-001/2024-234429078

Кадастровый номер:

78:34:0413501:1216

1	2	3	4	5
426	101014.09	110727.02	-	-
427	101014.38	110726.56	-	0.1
428	101014.56	110726.28	-	-
429	101014.79	110725.9	-	-
430	101015.02	110725.52	-	-
431	101015.25	110725.15	-	-
432	101015.48	110724.77	-	-
433	101015.7	110724.39	-	-
434	101015.93	110724.01	-	-
435	101016.15	110723.63	-	-
436	101016.37	110723.25	-	-
437	101016.59	110722.86	-	-
438	101016.8	110722.48	-	-
439	101017.02	110722.09	-	-
440	101017.23	110721.71	-	-
441	101017.44	110721.32	-	0.1
442	101017.56	110720.9	-	-
443	101017.67	110720.48	-	-
444	101017.79	110720.06	-	-
445	101017.9	110719.63	-	-
446	101018.01	110719.21	-	-
447	101018.12	110718.79	-	-
448	101018.22	110718.36	-	-
449	101018.32	110717.94	-	-
450	101018.42	110717.51	-	-
451	101018.52	110717.09	-	-
452	101018.62	110716.66	-	-
453	101018.71	110716.23	-	-
454	101018.8	110715.81	-	-



ДОКУМЕНТ ПОДПИСАН
ЭЛЕКТРОННОЙ ПОДПИСЬЮ

Сертификат: 009F0BDC181A023B64597F1E2579BEFB50

Владелец: ФЕДЕРАЛЬНАЯ СЛУЖБА ГОСУДАРСТВЕННОЙ

РЕГИСТРАЦИИ, КАДАСТРА И КАРТОГРАФИИ

Действителен: с 02.08.2024 по 26.10.2025

полное наименование должности

инициалы, фамилия

Земельный участок

вид объекта недвижимости

Лист № 242 раздела 4.2

Всего листов раздела 4.2: 326

Всего разделов: 8

Всего листов выписки: 475

19.09.2024г. № КУВИ-001/2024-234429078

Кадастровый номер:

78:34:0413501:1216

1	2	3	4	5
455	101018.89	110715.38	-	-
456	101018.98	110714.95	-	-
457	101019.06	110714.52	-	-
458	101019.14	110714.09	-	-
459	101019.22	110713.66	-	-
460	101019.3	110713.23	-	-
461	101019.37	110712.8	-	-
462	101019.45	110712.37	-	-
463	101019.52	110711.94	-	-
464	101019.59	110711.51	-	-
465	101019.65	110711.08	-	-
466	101019.71	110710.64	-	-
467	101019.78	110710.21	-	-
468	101019.83	110709.78	-	-
469	101019.89	110709.34	-	-
470	101019.94	110708.91	-	-
471	101020	110708.48	-	-
472	101020.05	110708.04	-	-
473	101020.09	110707.61	-	-
474	101020.14	110707.17	-	-
475	101020.18	110706.74	-	-
476	101020.22	110706.3	-	-
477	101020.26	110705.87	-	-
478	101020.29	110705.43	-	-
479	101020.33	110705	-	-
480	101020.36	110704.56	-	-
481	101020.39	110704.05	-	0.1
482	101020.41	110703.69	-	-
483	101020.44	110703.25	-	-



ДОКУМЕНТ ПОДПИСАН
ЭЛЕКТРОННОЙ ПОДПИСЬЮ

Сертификат: 009F0BDC181A023B64597F1E2579BEFB50

Владелец: ФЕДЕРАЛЬНАЯ СЛУЖБА ГОСУДАРСТВЕННОЙ


РЕГИСТРАЦИИ, КАДАСТРА И КАРТОГРАФИИ

Действителен: с 02.08.2024 по 26.10.2025

полное наименование должности

инициалы, фамилия

Земельный участок					
вид объекта недвижимости					
Лист № 243 раздела 4.2		Всего листов раздела 4.2: 326		Всего разделов: 8	Всего листов выписки: 475
19.09.2024г. № КУВИ-001/2024-234429078					
Кадастровый номер:			78:34:0413501:1216		
1	2	3	4	5	
484	101020.46	110702.82	-	-	
485	101020.48	110702.38	-	-	
486	101020.49	110701.94	-	-	
487	101020.51	110701.51	-	-	
488	101020.52	110701.07	-	-	
489	101020.53	110700.63	-	-	
490	101020.54	110700.19	-	-	
491	101020.54	110699.76	-	-	
492	101020.54	110699.32	-	-	
493	101020.54	110698.88	-	-	
494	101020.54	110698.45	-	-	
495	101020.54	110698.01	-	-	
496	101020.53	110697.57	-	-	
497	101020.52	110697.14	-	-	
498	101020.51	110696.7	-	-	
499	101020.49	110696.26	-	-	
500	101020.48	110695.83	-	-	
501	101020.46	110695.39	-	-	
502	101020.44	110694.95	-	-	
503	101020.42	110694.52	-	-	
504	101020.39	110694.08	-	0.1	
1	101016.59	110694.37	-	0.1	

полное наименование должности	 <p>ДОКУМЕНТ ПОДПИСАН ЭЛЕКТРОННОЙ ПОДПИСЬЮ</p> <p>Сертификат: 009F0BDC181A023B64597F1E2579BEFB50</p> <p>Владелец: ФЕДЕРАЛЬНАЯ СЛУЖБА ГОСУДАРСТВЕННОЙ РЕГИСТРАЦИИ, КАДАСТРА И КАРТОГРАФИИ</p> <p>Действителен: с 02.08.2024 по 26.10.2025</p>	инициалы, фамилия

Земельный участок			
вид объекта недвижимости			

Лист № 244 раздела 4.2	Всего листов раздела 4.2: 326	Всего разделов: 8	Всего листов выписки: 475
------------------------	-------------------------------	-------------------	---------------------------

19.09.2024г. № КУВИ-001/2024-234429078

Кадастровый номер: 78:34:0413501:1216

Сведения о характерных точках границы части (частей) земельного участка

Учетный номер части: 78:34:0413501:1216/14

Система координат СК-1964

Номер точки	Координаты, м		Описание закрепления на местности	Средняя квадратичная погрешность определения координат характерных точек границ земельного участка, м
	X	Y		
1	2	3	4	5
1	100448.59	111290.54	-	-
2	100444.73	111291.83	-	-
3	100444.73	111291.26	-	-
4	100444.94	111290.37	-	-
5	100445.52	111289.66	-	-
6	100446.24	111289.32	-	-
7	100447.28	111289.34	-	-
8	100448.07	111289.78	-	-
1	100448.59	111290.54	-	-



ДОКУМЕНТ ПОДПИСАН
ЭЛЕКТРОННОЙ ПОДПИСЬЮ

Сертификат: 009F0BDC181A023B64597F1E2579BEFB50

Владелец: ФЕДЕРАЛЬНАЯ СЛУЖБА ГОСУДАРСТВЕННОЙ

РЕГИСТРАЦИИ, КАДАСТРА И КАРТОГРАФИИ

Действителен: с 02.08.2024 по 26.10.2025

полное наименование должности

инициалы, фамилия

Земельный участок			
вид объекта недвижимости			

Лист № 245 раздела 4.2	Всего листов раздела 4.2: 326	Всего разделов: 8	Всего листов выписки: 475
------------------------	-------------------------------	-------------------	---------------------------

19.09.2024г. № КУВИ-001/2024-234429078

Кадастровый номер:	78:34:0413501:1216
--------------------	--------------------

Сведения о характерных точках границы части (частей) земельного участка

Учетный номер части: 78:34:0413501:1216/15

Система координат СК-1964

Номер точки	Координаты, м		Описание закрепления на местности	Средняя квадратичная погрешность определения координат характерных точек границ земельного участка, м
	X	Y		
1	2	3	4	5
1	100447.62	111125.55	-	-
2	100447.79	111125.55	-	-
3	100454.28	111125.58	-	-
4	100454.29	111120.59	-	-
5	100455.95	111120.59	-	-
6	100455.88	111116.16	-	-
7	100454.3	111116.16	-	-
8	100454.26	111110.89	-	-
9	100454.31	111110.89	-	-
10	100454.41	111108.02	-	-
11	100447.61	111108.01	-	-
12	100447.6	111110.88	-	-
1	100447.62	111125.55	-	-
1	101347.14	110804.67	-	0.1
2	101340.46	110805.3	-	0.1
3	101199.17	110813.57	-	0.1
4	101183.9	110814.21	-	0.1
5	101183.96	110815.73	-	0.1
6	101182.56	110815.83	-	0.1
7	101182.48	110814.27	-	0.1
8	101177.14	110814.49	-	0.1
9	101049.55	110825.18	-	0.1
10	101050.19	110830.55	-	0.1
11	101032.62	110832.26	-	0.1



ДОКУМЕНТ ПОДПИСАН
ЭЛЕКТРОННОЙ ПОДПИСЬЮ

Сертификат: 009F0BDC181A023B64597F1E2579BEFB50

Владелец: ФЕДЕРАЛЬНАЯ СЛУЖБА ГОСУДАРСТВЕННОЙ

РЕГИСТРАЦИИ, КАДАСТРА И КАРТОГРАФИИ

Действителен: с 02.08.2024 по 26.10.2025

полное наименование должности

инициалы, фамилия

Земельный участок

вид объекта недвижимости

Лист № 246 раздела 4.2

Всего листов раздела 4.2: 326

Всего разделов: 8

Всего листов выписки: 475

19.09.2024г. № КУВИ-001/2024-234429078

Кадастровый номер:

78:34:0413501:1216

1	2	3	4	5
12	101032.07	110826.95	-	0.1
13	101012.13	110828.55	-	0.1
14	100970.83	110833.9	-	0.1
15	100880.88	110844.86	-	0.1
16	100902.02	110950.8	-	0.1
17	100902.22	110951.67	-	-
18	100902.38	110952.54	-	-
19	100902.51	110953.42	-	-
20	100902.61	110954.3	-	-
21	100902.67	110955.18	-	-
22	100902.7	110956.07	-	-
23	100902.7	110956.96	-	-
24	100902.67	110957.84	-	-
25	100902.6	110958.73	-	-
26	100902.5	110959.61	-	-
27	100902.37	110960.49	-	-
28	100902.21	110961.36	-	-
29	100902.01	110962.22	-	-
30	100901.78	110963.08	-	-
31	100901.52	110963.93	-	-
32	100901.23	110964.77	-	-
33	100900.91	110965.59	-	-
34	100900.55	110966.41	-	-
35	100900.17	110967.21	-	-
36	100899.76	110967.99	-	-
37	100899.18	110968.99	-	0.1
38	100898.85	110969.52	-	-
39	100898.35	110970.25	-	-
40	100897.83	110970.97	-	-



ДОКУМЕНТ ПОДПИСАН
ЭЛЕКТРОННОЙ ПОДПИСЬЮ

Сертификат: 009F0BDC181A023B64597F1E2579BEFB50

Владелец: ФЕДЕРАЛЬНАЯ СЛУЖБА ГОСУДАРСТВЕННОЙ

РЕГИСТРАЦИИ, КАДАСТРА И КАРТОГРАФИИ

Действителен: с 02.08.2024 по 26.10.2025

полное наименование должности

инициалы, фамилия

Земельный участок

вид объекта недвижимости

Лист № 247 раздела 4.2

Всего листов раздела 4.2: 326

Всего разделов: 8

Всего листов выписки: 475

19.09.2024г. № КУВИ-001/2024-234429078

Кадастровый номер:

78:34:0413501:1216

1	2	3	4	5
41	100897.27	110971.66	-	-
42	100896.7	110972.34	-	-
43	100896.1	110972.99	-	-
44	100895.47	110973.62	-	-
45	100894.83	110974.23	-	-
46	100894.16	110974.81	-	-
47	100893.47	110975.37	-	-
48	100892.76	110975.9	-	-
49	100892.03	110976.4	-	-
50	100891.28	110976.88	-	-
51	100890.51	110977.33	-	-
52	100889.73	110977.75	-	0.1
53	100755.97	111025.87	-	0.1
54	100753.72	111027.96	-	0.1
55	100750.52	111028.25	-	0.1
56	100749.8	111021.41	-	0.1
57	100728.75	111022.9	-	0.1
58	100569.29	111102.54	-	0.1
59	100573.21	111122.02	-	0.1
60	100571.38	111122.98	-	0.1
61	100575.76	111144.6	-	0.1
62	100581.31	111174.85	-	0.1
63	100575.12	111176.75	-	-
64	100573.97	111159.43	-	-
65	100571.36	111147.9	-	-
66	100570.63	111142.11	-	-
67	100570.13	111138.14	-	-
68	100568.3	111135.74	-	0.1
69	100567.51	111126.55	-	0.1



ДОКУМЕНТ ПОДПИСАН
ЭЛЕКТРОННОЙ ПОДПИСЬЮ

Сертификат: 009F0BDC181A023B64597F1E2579BEFB50

Владелец: ФЕДЕРАЛЬНАЯ СЛУЖБА ГОСУДАРСТВЕННОЙ

РЕГИСТРАЦИИ, КАДАСТРА И КАРТОГРАФИИ

Действителен: с 02.08.2024 по 26.10.2025

полное наименование должности

инициалы, фамилия

Земельный участок

вид объекта недвижимости

Лист № 248 раздела 4.2

Всего листов раздела 4.2: 326

Всего разделов: 8

Всего листов выписки: 475

19.09.2024г. № КУВИ-001/2024-234429078

Кадастровый номер:

78:34:0413501:1216

1	2	3	4	5
70	100561.95	111127	-	0.1
71	100561.37	111119.12	-	0.1
72	100554.99	111118.87	-	0.1
73	100506.29	111130.66	-	0.1
74	100506.2	111128.65	-	-
75	100485.75	111130.29	-	-
76	100486.86	111141.04	-	-
77	100482.58	111138.82	-	0.1
78	100481.93	111135.71	-	0.1
79	100482.61	111133.84	-	0.1
80	100481.67	111133.11	-	0.1
81	100479.18	111133.4	-	0.1
82	100479.13	111131.56	-	0.1
83	100470.2	111132.29	-	0.1
84	100447.17	111133.51	-	0.1
85	100369.98	111121.18	-	0.1
86	100150.77	111104.2	-	0.1
87	100076.51	111090.26	-	0.1
88	100063.77	111087.68	-	0.1
89	100061.62	111087.54	-	0.1
90	100062.33	111081.39	-	0.1
91	100064.49	111081.61	-	0.1
92	100151.43	111099.15	-	0.1
93	100381.74	111117.04	-	0.1
94	100414.14	111122.88	-	0.1
95	100432.16	111125.46	-	0.1
96	100435.28	111125.12	-	0.1
97	100438.78	111116.22	-	-
98	100438.84	111113.54	-	-



ДОКУМЕНТ ПОДПИСАН
ЭЛЕКТРОННОЙ ПОДПИСЬЮ

Сертификат: 009F0BDC181A023B64597F1E2579BEFB50

Владелец: ФЕДЕРАЛЬНАЯ СЛУЖБА ГОСУДАРСТВЕННОЙ

РЕГИСТРАЦИИ, КАДАСТРА И КАРТОГРАФИИ

Действителен: с 02.08.2024 по 26.10.2025

полное наименование должности

инициалы, фамилия

Земельный участок

вид объекта недвижимости

Лист № 249 раздела 4.2

Всего листов раздела 4.2: 326

Всего разделов: 8

Всего листов выписки: 475

19.09.2024г. № КУВИ-001/2024-234429078

Кадастровый номер:

78:34:0413501:1216

1	2	3	4	5
99	100440.62	111113.58	-	-
100	100440.7	111110.59	-	-
101	100438.7	111110.54	-	-
102	100439.03	111097.7	-	-
103	100443.43	111097.81	-	-
104	100447.33	111097.99	-	-
105	100447.24	111099.01	-	-
106	100455.31	111099.72	-	-
107	100455.87	111093.2	-	-
108	100458.22	111093.54	-	0.1
109	100458.54	111096.72	-	0.1
110	100459.75	111102.01	-	0.1
111	100461.55	111128.96	-	0.1
112	100475.45	111128.17	-	0.1
113	100475.22	111124.12	-	0.1
114	100479.62	111123.87	-	0.1
115	100479.84	111127.82	-	0.1
116	100483.35	111127.28	-	0.1
117	100484.11	111059.75	-	0.1
118	100482.76	110924.2	-	0.1
119	100501.19	110754.66	-	0.1
120	100499.83	110744.01	-	0.1
121	100495.29	110742.06	-	0.1
122	100492.64	110739.34	-	0.1
123	100503.71	110533.37	-	0.1
124	100508.08	110451.92	-	0.1
125	100512.99	110350.83	-	0.1
126	100515.61	110350.69	-	0.1
127	100511.9	110432.33	-	0.1



ДОКУМЕНТ ПОДПИСАН
ЭЛЕКТРОННОЙ ПОДПИСЬЮ

Сертификат: 009F0BDC181A023B64597F1E2579BEFB50

Владелец: ФЕДЕРАЛЬНАЯ СЛУЖБА ГОСУДАРСТВЕННОЙ

РЕГИСТРАЦИИ, КАДАСТРА И КАРТОГРАФИИ

Действителен: с 02.08.2024 по 26.10.2025

полное наименование должности

инициалы, фамилия

Земельный участок

вид объекта недвижимости

Лист № 250 раздела 4.2

Всего листов раздела 4.2: 326

Всего разделов: 8

Всего листов выписки: 475

19.09.2024г. № КУВИ-001/2024-234429078

Кадастровый номер:

78:34:0413501:1216

1	2	3	4	5
128	100510.45	110459	-	0.1
129	100513.38	110459.06	-	0.1
130	100509.28	110533.19	-	0.1
131	100501.75	110669.38	-	0.1
132	100498.31	110734.97	-	0.1
133	100499.28	110739.11	-	0.1
134	100503.31	110744.51	-	0.1
135	100504.3	110754.12	-	0.1
136	100490.2	110878	-	0.1
137	100486.47	110924.71	-	0.1
138	100486.94	111000.26	-	0.1
139	100486.69	111124.47	-	0.1
140	100488.72	111126.76	-	0.1
141	100518.51	111123.54	-	0.1
142	100531.52	111121.89	-	0.1
143	100545.02	111118.26	-	0.1
144	100562.69	111101.88	-	0.1
145	100727.69	111017.85	-	0.1
146	100754.32	111014.51	-	0.1
147	100756.06	111018.94	-	0.1
148	100757.33	111019.57	-	0.1
149	100758.11	111019.68	-	-
150	100759.21	111019.53	-	0.1
151	100889.33	110972.92	-	0.1
152	100890.14	110972.52	-	-
153	100890.93	110972.08	-	-
154	100891.69	110971.59	-	-
155	100892.42	110971.06	-	-
156	100893.13	110970.49	-	-



ДОКУМЕНТ ПОДПИСАН
ЭЛЕКТРОННОЙ ПОДПИСЬЮ

Сертификат: 009F0BDC181A023B64597F1E2579BEFB50

Владелец: ФЕДЕРАЛЬНАЯ СЛУЖБА ГОСУДАРСТВЕННОЙ

РЕГИСТРАЦИИ, КАДАСТРА И КАРТОГРАФИИ

Действителен: с 02.08.2024 по 26.10.2025

полное наименование должности

инициалы, фамилия

Земельный участок

вид объекта недвижимости

Лист № 251 раздела 4.2

Всего листов раздела 4.2: 326

Всего разделов: 8

Всего листов выписки: 475

19.09.2024г. № КУВИ-001/2024-234429078

Кадастровый номер:

78:34:0413501:1216

1	2	3	4	5
157	100893.8	110969.88	-	-
158	100894.43	110969.23	-	-
159	100895.03	110968.55	-	-
160	100895.58	110967.84	-	-
161	100896.1	110967.1	-	-
162	100896.57	110966.33	-	-
163	100897.01	110965.53	-	-
164	100897.22	110965.09	-	0.1
165	100897.73	110963.87	-	-
166	100898.02	110963.02	-	-
167	100898.26	110962.15	-	-
168	100898.46	110961.26	-	-
169	100898.6	110960.37	-	-
170	100898.69	110959.47	-	-
171	100898.74	110958.57	-	-
172	100898.73	110957.66	-	-
173	100898.67	110956.76	-	-
174	100898.56	110955.86	-	-
175	100898.4	110954.97	-	-
176	100898.19	110954.09	-	0.1
177	100876.13	110839.84	-	0.1
178	100972.73	110828.66	-	0.1
179	101032.37	110822.13	-	0.1
180	101176.84	110810.47	-	0.1
181	101198.82	110808.11	-	0.1
182	101261.84	110803.28	-	0.1
183	101347.75	110796.65	-	0.1
184	101347.8	110798.67	-	0.1
185	101349.86	110798.54	-	0.1



ДОКУМЕНТ ПОДПИСАН
ЭЛЕКТРОННОЙ ПОДПИСЬЮ

Сертификат: 009F0BDC181A023B64597F1E2579BEFB50

Владелец: ФЕДЕРАЛЬНАЯ СЛУЖБА ГОСУДАРСТВЕННОЙ

РЕГИСТРАЦИИ, КАДАСТРА И КАРТОГРАФИИ

Действителен: с 02.08.2024 по 26.10.2025

полное наименование должности

инициалы, фамилия

Земельный участок				
вид объекта недвижимости				
Лист № 252 раздела 4.2	Всего листов раздела 4.2: 326		Всего разделов: 8	
19.09.2024г. № КУВИ-001/2024-234429078				
Кадастровый номер:			78:34:0413501:1216	
1	2	3	4	5
186	101350.07	110802.66	-	0.1
187	101347.97	110802.72	-	0.1
188	101348.09	110804.76	-	0.1
1	101347.14	110804.67	-	0.1

полное наименование должности		ДОКУМЕНТ ПОДПИСАН	инициалы, фамилия
		ЭЛЕКТРОННОЙ ПОДПИСЬЮ	
	Сертификат: 009F0BDC181A023B64597F1E2579BEFB50 Владелец: ФЕДЕРАЛЬНАЯ СЛУЖБА ГОСУДАРСТВЕННОЙ РЕГИСТРАЦИИ, КАДАСТРА И КАРТОГРАФИИ Действителен: с 02.08.2024 по 26.10.2025		

Земельный участок			
вид объекта недвижимости			
Лист № 253 раздела 4.2	Всего листов раздела 4.2: 326	Всего разделов: 8	Всего листов выписки: 475

19.09.2024г. № КУВИ-001/2024-234429078

Кадастровый номер:

78:34:0413501:1216

Сведения о характерных точках границы части (частей) земельного участка

Учетный номер части: 78:34:0413501:1216/16

Система координат СК-1964

Номер точки	Координаты, м		Описание закрепления на местности	Средняя квадратичная погрешность определения координат характерных точек границ земельного участка, м
	X	Y		
1	2	3	4	5
1	100064.2	111071.31	-	-
2	100068.18	111052.08	-	-
3	100068.73	111051.54	-	-
4	100068.87	111050.86	-	-
5	100071.6	111037.67	-	-
6	100071.95	111036.03	-	-
7	100073.25	111031.32	-	-
8	100081.23	110993.18	-	-
9	100081.58	110991.52	-	-
10	100090.75	110949.3	-	-
11	100095.06	110927.61	-	-
12	100096.06	110922.16	-	-
13	100096.36	110919.87	-	-
14	100096.58	110918.19	-	-
15	100096.04	110917.3	-	-
16	100096.64	110914.41	-	-
17	100097.67	110916.13	-	-
18	100098.47	110917.46	-	-
19	100098.57	110917.69	-	-
20	100098.61	110918.1	-	-
21	100098.34	110920.13	-	-
22	100098.04	110922.5	-	-
23	100097.02	110928	-	-
24	100092.7	110949.71	-	-



ДОКУМЕНТ ПОДПИСАН
ЭЛЕКТРОННОЙ ПОДПИСЬЮ

Сертификат: 009F0BDC181A023B64597F1E2579BEFB50

Владелец: ФЕДЕРАЛЬНАЯ СЛУЖБА ГОСУДАРСТВЕННОЙ

РЕГИСТРАЦИИ, КАДАСТРА И КАРТОГРАФИИ

Действителен: с 02.08.2024 по 26.10.2025

полное наименование должности

инициалы, фамилия

Земельный участок			
вид объекта недвижимости			
Лист № 254 раздела 4.2	Всего листов раздела 4.2: 326	Всего разделов: 8	Всего листов выписки: 475
19.09.2024г. № КУВИ-001/2024-234429078			
Кадастровый номер:		78:34:0413501:1216	

1	2	3	4	5
25	100083.54	110991.93	-	-
26	100083.19	110993.59	-	-
27	100075.19	111031.82	-	-
28	100073.89	111036.53	-	-
29	100073.56	111038.08	-	-
30	100070.83	111051.25	-	-
31	100070.63	111052.24	-	-
32	100070.55	111052.48	-	-
33	100070.35	111052.76	-	-
34	100068.95	111054.11	-	-
35	100066.6	111065.06	-	-
36	100066.56	111065.22	-	-
1	100064.2	111071.31	-	-

полное наименование должности	 ДОКУМЕНТ ПОДПИСАН ЭЛЕКТРОННОЙ ПОДПИСЬЮ	инициалы, фамилия
	Сертификат: 009F0BDC181A023B64597F1E2579BEFB50 Владелец: ФЕДЕРАЛЬНАЯ СЛУЖБА ГОСУДАРСТВЕННОЙ РЕГИСТРАЦИИ, КАДАСТРА И КАРТОГРАФИИ Действителен: с 02.08.2024 по 26.10.2025	

Земельный участок			
вид объекта недвижимости			
Лист № 255 раздела 4.2	Всего листов раздела 4.2: 326	Всего разделов: 8	Всего листов выписки: 475

19.09.2024г. № КУВИ-001/2024-234429078

Кадастровый номер:

78:34:0413501:1216

Сведения о характерных точках границы части (частей) земельного участка

Учетный номер части: 78:34:0413501:1216/17

Система координат СК-1964

Номер точки	Координаты, м		Описание закрепления на местности	Средняя квадратичная погрешность определения координат характерных точек границ земельного участка, м
	X	Y		
1	2	3	4	5
1	101392.64	110678.41	-	-
2	101392.07	110680.64	-	-
3	101361.97	110667.71	-	-
4	101361.77	110667.59	-	-
5	101361.56	110667.39	-	-
6	101358.68	110666.88	-	-
7	101354.51	110666.45	-	-
8	101353.62	110666.32	-	-
9	101352.78	110665.19	-	-
10	101352.98	110664.71	-	-
11	101353.91	110664.34	-	-
12	101354.78	110664.47	-	-
13	101358.99	110664.91	-	-
14	101360.84	110665.24	-	-
15	101360.9	110664.27	-	-
16	101360.95	110662.4	-	-
17	101360.38	110661.93	-	-
18	101359.5	110661.92	-	-
19	101359.47	110659.92	-	-
20	101360.78	110659.93	-	-
21	101361.04	110659.98	-	-
22	101361.4	110660.17	-	-
23	101362.6	110661.17	-	-
24	101362.88	110661.57	-	-



ДОКУМЕНТ ПОДПИСАН
ЭЛЕКТРОННОЙ ПОДПИСЬЮ

Сертификат: 009F0BDC181A023B64597F1E2579BEFB50

Владелец: ФЕДЕРАЛЬНАЯ СЛУЖБА ГОСУДАРСТВЕННОЙ

РЕГИСТРАЦИИ, КАДАСТРА И КАРТОГРАФИИ

Действителен: с 02.08.2024 по 26.10.2025

полное наименование должности

инициалы, фамилия

Земельный участок				
вид объекта недвижимости				
Лист № 256 раздела 4.2		Всего листов раздела 4.2: 326		Всего разделов: 8
19.09.2024г. № КУВИ-001/2024-234429078				
Кадастровый номер:			78:34:0413501:1216	
1	2	3	4	5
25	101362.96	110661.97	-	-
26	101362.9	110664.33	-	-
27	101362.83	110665.6	-	-
1	101392.64	110678.41	-	-

полное наименование должности		ДОКУМЕНТ ПОДПИСАН	инициалы, фамилия
		ЭЛЕКТРОННОЙ ПОДПИСЬЮ	
	Сертификат: 009F0BDC181A023B64597F1E2579BEFB50 Владелец: ФЕДЕРАЛЬНАЯ СЛУЖБА ГОСУДАРСТВЕННОЙ РЕГИСТРАЦИИ, КАДАСТРА И КАРТОГРАФИИ Действителен: с 02.08.2024 по 26.10.2025		

Земельный участок

вид объекта недвижимости

Лист № 257 раздела 4.2

Всего листов раздела 4.2: 326

Всего разделов: 8

Всего листов выписки: 475

19.09.2024г. № КУВИ-001/2024-234429078

Кадастровый номер:

78:34:0413501:1216

Сведения о характерных точках границы части (частей) земельного участка

Учетный номер части: 78:34:0413501:1216/18

Система координат СК-1964

Номер точки	Координаты, м		Описание закрепления на местности	Средняя квадратичная погрешность определения координат характерных точек границ земельного участка, м
	X	Y		
1	2	3	4	5
1	100431.71	110675.73	-	-
2	100431.82	110673.59	-	-
3	100432.18	110673.59	-	-
4	100432.12	110668.25	-	-
5	100433.88	110636.1	-	-
6	100434.32	110673.76	-	-
7	100434.33	110674.71	-	-
8	100434.1	110675.35	-	-
9	100433.34	110675.71	-	-
1	100431.71	110675.73	-	-



ДОКУМЕНТ ПОДПИСАН
ЭЛЕКТРОННОЙ ПОДПИСЬЮ

Сертификат: 009F0BDC181A023B64597F1E2579BEFB50

Владелец: ФЕДЕРАЛЬНАЯ СЛУЖБА ГОСУДАРСТВЕННОЙ

РЕГИСТРАЦИИ, КАДАСТРА И КАРТОГРАФИИ

Действителен: с 02.08.2024 по 26.10.2025

полное наименование должности

инициалы, фамилия

Земельный участок			
вид объекта недвижимости			
Лист № 258 раздела 4.2	Всего листов раздела 4.2: 326	Всего разделов: 8	Всего листов выписки: 475

19.09.2024г. № КУВИ-001/2024-234429078

Кадастровый номер: 78:34:0413501:1216

Сведения о характерных точках границы части (частей) земельного участка			
Учетный номер части: 78:34:0413501:1216/19			
Система координат СК-1964			

Номер точки	Координаты, м		Описание закрепления на местности	Средняя квадратичная погрешность определения координат характерных точек границ земельного участка, м
	X	Y		
1	2	3	4	5
1	100435.41	110354.97	-	-
2	100435.56	110354.76	-	0.1
3	100488.66	110352.07	-	-
4	100482.59	110352.52	-	-
5	100453.07	110354.02	-	-
6	100447.38	110354.61	-	-
7	100444.55	110354.76	-	-
8	100435.85	110354.92	-	-
1	100435.41	110354.97	-	-



ДОКУМЕНТ ПОДПИСАН
ЭЛЕКТРОННОЙ ПОДПИСЬЮ

Сертификат: 009F0BDC181A023B64597F1E2579BEFB50

Владелец: ФЕДЕРАЛЬНАЯ СЛУЖБА ГОСУДАРСТВЕННОЙ

РЕГИСТРАЦИИ, КАДАСТРА И КАРТОГРАФИИ

Действителен: с 02.08.2024 по 26.10.2025

полное наименование должности

инициалы, фамилия

Земельный участок			
вид объекта недвижимости			
Лист № 259 раздела 4.2	Всего листов раздела 4.2: 326	Всего разделов: 8	Всего листов выписки: 475

19.09.2024г. № КУВИ-001/2024-234429078

Кадастровый номер: 78:34:0413501:1216

Сведения о характерных точках границы части (частей) земельного участка			
Учетный номер части: 78:34:0413501:1216/20			
Система координат СК-1964			

Номер точки	Координаты, м		Описание закрепления на местности	Средняя квадратичная погрешность определения координат характерных точек границ земельного участка, м
	X	Y		
1	2	3	4	5
1	100550.47	110348.82	-	-
2	100565.03	110348.03	-	0.1
3	100600.67	110346.08	-	-
4	100598.92	110346.58	-	-
5	100598.7	110346.61	-	-
6	100571.09	110348.01	-	-
7	100570.15	110348.07	-	-
8	100568.65	110348.16	-	-
1	100550.47	110348.82	-	-



ДОКУМЕНТ ПОДПИСАН
ЭЛЕКТРОННОЙ ПОДПИСЬЮ

Сертификат: 009F0BDC181A023B64597F1E2579BEFB50

Владелец: ФЕДЕРАЛЬНАЯ СЛУЖБА ГОСУДАРСТВЕННОЙ

РЕГИСТРАЦИИ, КАДАСТРА И КАРТОГРАФИИ

Действителен: с 02.08.2024 по 26.10.2025

полное наименование должности

инициалы, фамилия

Земельный участок			
вид объекта недвижимости			
Лист № 260 раздела 4.2	Всего листов раздела 4.2: 326	Всего разделов: 8	Всего листов выписки: 475

19.09.2024г. № КУВИ-001/2024-234429078

Кадастровый номер: 78:34:0413501:1216

Сведения о характерных точках границы части (частей) земельного участка				
Учетный номер части: 78:34:0413501:1216/21				
Система координат СК-1964				
Номер точки	Координаты, м		Описание закрепления на местности	Средняя квадратичная погрешность определения координат характерных точек границ земельного участка, м
	X	Y		
1	2	3	4	5
1	100056.32	111136.56	-	-
2	100061.62	111087.54	-	0.1
3	100062.32	111081.43	-	-
4	100062.47	111088.8	-	-
5	100061.82	111092.17	-	-
6	100058.56	111121.05	-	-
7	100058.25	111122.79	-	-
8	100056.74	111135.85	-	-
9	100056.64	111136.18	-	-
1	100056.32	111136.56	-	-



ДОКУМЕНТ ПОДПИСАН
ЭЛЕКТРОННОЙ ПОДПИСЬЮ

Сертификат: 009F0BDC181A023B64597F1E2579BEFB50

Владелец: ФЕДЕРАЛЬНАЯ СЛУЖБА ГОСУДАРСТВЕННОЙ

РЕГИСТРАЦИИ, КАДАСТРА И КАРТОГРАФИИ

Действителен: с 02.08.2024 по 26.10.2025

полное наименование должности

инициалы, фамилия

Земельный участок			
вид объекта недвижимости			
Лист № 261 раздела 4.2	Всего листов раздела 4.2: 326	Всего разделов: 8	Всего листов выписки: 475

19.09.2024г. № КУВИ-001/2024-234429078

Кадастровый номер: 78:34:0413501:1216

Сведения о характерных точках границы части (частей) земельного участка				
Учетный номер части: 78:34:0413501:1216/22				
Система координат СК-1964				
Номер точки	Координаты, м		Описание закрепления на местности	Средняя квадратичная погрешность определения координат характерных точек границ земельного участка, м
	X	Y		
1	2	3	4	5
1	101354.78	110659.3	-	0.1
2	101354.81	110664.33	-	0.1
3	101348.22	110664.59	-	0.1
4	101347.77	110653.29	-	0.1
5	101353.62	110653.02	-	0.1
6	101353.73	110657.62	-	0.1
1	101354.78	110659.3	-	0.1



ДОКУМЕНТ ПОДПИСАН
ЭЛЕКТРОННОЙ ПОДПИСЬЮ

Сертификат: 009F0BDC181A023B64597F1E2579BEFB50

Владелец: ФЕДЕРАЛЬНАЯ СЛУЖБА ГОСУДАРСТВЕННОЙ

РЕГИСТРАЦИИ, КАДАСТРА И КАРТОГРАФИИ

Действителен: с 02.08.2024 по 26.10.2025

полное наименование должности

инициалы, фамилия

Земельный участок				
вид объекта недвижимости				
Лист № 262 раздела 4.2		Всего листов раздела 4.2: 326		Всего разделов: 8
19.09.2024г. № КУВИ-001/2024-234429078				
Кадастровый номер:			78:34:0413501:1216	
Сведения о характерных точках границы части (частей) земельного участка				
Учетный номер части: 78:34:0413501:1216/23				
Система координат СК-1964				
Номер точки	Координаты, м		Описание закрепления на местности	Средняя квадратичная погрешность определения координат характерных точек границ земельного участка, м
	X	Y		
1	2	3	4	5
1	101348.54	110807.32	-	-
2	101343.02	110806.49	-	-
3	101344.15	110805.92	-	-
4	101349.97	110800.6	-	-
5	101350.21	110805.79	-	-
1	101348.54	110807.32	-	-

полное наименование должности	 ДОКУМЕНТ ПОДПИСАН ЭЛЕКТРОННОЙ ПОДПИСЬЮ	инициалы, фамилия
	Сертификат: 009F0BDC181A023B64597F1E2579BEFB50 Владелец: ФЕДЕРАЛЬНАЯ СЛУЖБА ГОСУДАРСТВЕННОЙ РЕГИСТРАЦИИ, КАДАСТРА И КАРТОГРАФИИ Действителен: с 02.08.2024 по 26.10.2025	

Земельный участок				
вид объекта недвижимости				
Лист № 263 раздела 4.2		Всего листов раздела 4.2: 326		Всего разделов: 8
19.09.2024г. № КУВИ-001/2024-234429078				
Кадастровый номер:			78:34:0413501:1216	
Сведения о характерных точках границы части (частей) земельного участка				
Учетный номер части: 78:34:0413501:1216/24				
Система координат СК-1964				
Номер точки	Координаты, м		Описание закрепления на местности	Средняя квадратичная погрешность определения координат характерных точек границ земельного участка, м
	X	Y		
1	2	3	4	5
1	101205.89	110793.79	-	-
2	101205.89	110803.19	-	-
3	101182.39	110804.03	-	-
4	101182.2	110795.84	-	-
1	101205.89	110793.79	-	-

полное наименование должности	 ДОКУМЕНТ ПОДПИСАН ЭЛЕКТРОННОЙ ПОДПИСЬЮ	инициалы, фамилия
	Сертификат: 009F0BDC181A023B64597F1E2579BEFB50 Владелец: ФЕДЕРАЛЬНАЯ СЛУЖБА ГОСУДАРСТВЕННОЙ РЕГИСТРАЦИИ, КАДАСТРА И КАРТОГРАФИИ Действителен: с 02.08.2024 по 26.10.2025	

Земельный участок			
вид объекта недвижимости			
Лист № 264 раздела 4.2	Всего листов раздела 4.2: 326	Всего разделов: 8	Всего листов выписки: 475

19.09.2024г. № КУВИ-001/2024-234429078

Кадастровый номер:

78:34:0413501:1216

Сведения о характерных точках границы части (частей) земельного участка

Учетный номер части: 78:34:0413501:1216/25

Система координат

Номер точки	Координаты, м		Описание закрепления на местности	Средняя квадратичная погрешность определения координат характерных точек границ земельного участка, м
	X	Y		
1	2	3	4	5
1	101015.55	110708.66	-	-
2	101015.53	110708.87	-	-
3	101015.47	110709.31	-	-
4	101015.42	110709.74	-	-
5	101015.36	110710.18	-	-
6	101015.3	110710.62	-	-
7	101015.24	110711.05	-	-
8	101015.18	110711.49	-	-
9	101015.12	110711.93	-	-
10	101015.06	110712.36	-	-
11	101014.99	110712.8	-	-
12	101014.93	110713.24	-	-
13	101014.86	110713.67	-	-
14	101014.79	110714.11	-	-
15	101014.72	110714.54	-	-
16	101014.65	110714.98	-	-
17	101014.58	110715.41	-	-
18	101014.5	110715.85	-	-
19	101014.43	110716.28	-	-
20	101014.35	110716.71	-	-
21	101014.28	110717.15	-	-
22	101014.2	110717.58	-	-
23	101014.12	110718.01	-	-
24	101014.04	110718.45	-	-



ДОКУМЕНТ ПОДПИСАН
ЭЛЕКТРОННОЙ ПОДПИСЬЮ

Сертификат: 009F0BDC181A023B64597F1E2579BEFB50

Владелец: ФЕДЕРАЛЬНАЯ СЛУЖБА ГОСУДАРСТВЕННОЙ

РЕГИСТРАЦИИ, КАДАСТРА И КАРТОГРАФИИ

Действителен: с 02.08.2024 по 26.10.2025

полное наименование должности

инициалы, фамилия

Земельный участок

вид объекта недвижимости

Лист № 265 раздела 4.2

Всего листов раздела 4.2: 326

Всего разделов: 8

Всего листов выписки: 475

19.09.2024г. № КУВИ-001/2024-234429078

Кадастровый номер:

78:34:0413501:1216

1	2	3	4	5
25	101013.95	110718.88	-	-
26	101013.87	110719.31	-	-
27	101013.78	110719.75	-	-
28	101013.7	110720.18	-	-
29	101013.61	110720.61	-	-
30	101013.43	110721.01	-	-
31	101013.24	110721.4	-	-
32	101013.04	110721.79	-	-
33	101012.84	110722.18	-	-
34	101012.62	110722.55	-	-
35	101012.39	110722.93	-	-
36	101012.15	110723.29	-	-
37	101011.9	110723.65	-	-
38	101011.65	110724.01	-	-
39	101011.47	110724.24	-	-
40	101011.11	110724.69	-	-
41	101010.82	110725.03	-	-
42	101010.53	110725.35	-	-
43	101010.23	110725.67	-	-
44	101010.02	110725.88	-	-
45	101011.24	110722.94	-	-
1	101015.55	110708.66	-	-
1	100934.04	110960.86	-	-
2	100931.68	110962.7	-	-
3	100932.49	110961.91	-	-
1	100934.04	110960.86	-	-
1	100952.96	110886.65	-	-
2	100952.96	110886.6	-	-
3	100952.95	110886.16	-	-



ДОКУМЕНТ ПОДПИСАН
ЭЛЕКТРОННОЙ ПОДПИСЬЮ

Сертификат: 009F0BDC181A023B64597F1E2579BEFB50

Владелец: ФЕДЕРАЛЬНАЯ СЛУЖБА ГОСУДАРСТВЕННОЙ

РЕГИСТРАЦИИ, КАДАСТРА И КАРТОГРАФИИ

Действителен: с 02.08.2024 по 26.10.2025

полное наименование должности

инициалы, фамилия

Земельный участок

вид объекта недвижимости

Лист № 266 раздела 4.2

Всего листов раздела 4.2: 326

Всего разделов: 8

Всего листов выписки: 475

19.09.2024г. № КУВИ-001/2024-234429078

Кадастровый номер:

78:34:0413501:1216

1	2	3	4	5
4	100952.95	110885.73	-	-
5	100952.94	110885.29	-	-
6	100952.94	110884.85	-	-
7	100952.93	110884.41	-	-
8	100952.93	110883.97	-	-
9	100952.93	110883.54	-	-
10	100952.93	110883.1	-	-
11	100952.93	110882.66	-	-
12	100952.93	110882.22	-	-
13	100952.94	110881.78	-	-
14	100952.94	110881.35	-	-
15	100952.95	110880.91	-	-
16	100952.95	110880.47	-	-
17	100952.96	110880.03	-	-
18	100952.97	110879.59	-	-
19	100952.97	110879.16	-	-
20	100952.98	110878.72	-	-
21	100953	110878.1	-	-
22	100953.01	110877.84	-	-
23	100953.02	110877.41	-	-
24	100953.03	110876.97	-	-
25	100953.05	110876.53	-	-
26	100953.06	110876.09	-	-
27	100953.08	110875.65	-	-
28	100953.1	110875.22	-	-
29	100953.12	110874.78	-	-
30	100953.14	110874.34	-	-
31	100953.16	110873.9	-	-
32	100953.18	110873.47	-	-



ДОКУМЕНТ ПОДПИСАН
ЭЛЕКТРОННОЙ ПОДПИСЬЮ

Сертификат: 009F0BDC181A023B64597F1E2579BEFB50

Владелец: ФЕДЕРАЛЬНАЯ СЛУЖБА ГОСУДАРСТВЕННОЙ

РЕГИСТРАЦИИ, КАДАСТРА И КАРТОГРАФИИ

Действителен: с 02.08.2024 по 26.10.2025

полное наименование должности

инициалы, фамилия

Земельный участок

вид объекта недвижимости

Лист № 267 раздела 4.2

Всего листов раздела 4.2: 326

Всего разделов: 8

Всего листов выписки: 475

19.09.2024г. № КУВИ-001/2024-234429078

Кадастровый номер:

78:34:0413501:1216

1	2	3	4	5
33	100953.2	110873.03	-	-
34	100953.22	110872.59	-	-
35	100953.25	110872.15	-	-
36	100953.27	110871.72	-	-
37	100953.3	110871.28	-	-
38	100953.33	110870.84	-	-
39	100953.36	110870.41	-	-
40	100953.39	110869.97	-	-
41	100953.42	110869.53	-	-
42	100953.45	110869.09	-	-
43	100953.48	110868.66	-	-
44	100953.51	110868.22	-	-
45	100953.55	110867.78	-	-
46	100953.58	110867.35	-	-
47	100953.62	110866.91	-	-
48	100953.66	110866.47	-	-
49	100953.69	110866.04	-	-
50	100953.73	110865.6	-	-
51	100953.77	110865.17	-	-
52	100953.81	110864.73	-	-
53	100953.86	110864.29	-	-
54	100953.9	110863.86	-	-
55	100953.94	110863.42	-	-
56	100953.99	110862.99	-	-
57	100954.04	110862.55	-	-
58	100954.08	110862.12	-	-
59	100954.13	110861.68	-	-
60	100954.17	110861.25	-	-
61	100954.23	110860.81	-	-



ДОКУМЕНТ ПОДПИСАН
ЭЛЕКТРОННОЙ ПОДПИСЬЮ

Сертификат: 009F0BDC181A023B64597F1E2579BEFB50

Владелец: ФЕДЕРАЛЬНАЯ СЛУЖБА ГОСУДАРСТВЕННОЙ

РЕГИСТРАЦИИ, КАДАСТРА И КАРТОГРАФИИ

Действителен: с 02.08.2024 по 26.10.2025

полное наименование должности

инициалы, фамилия

Земельный участок

вид объекта недвижимости

Лист № 268 раздела 4.2

Всего листов раздела 4.2: 326

Всего разделов: 8

Всего листов выписки: 475

19.09.2024г. № КУВИ-001/2024-234429078

Кадастровый номер:

78:34:0413501:1216

1	2	3	4	5
62	100954.28	110860.38	-	-
63	100954.35	110859.94	-	-
64	100954.42	110859.51	-	-
65	100954.49	110859.08	-	-
66	100954.57	110858.65	-	-
67	100954.66	110858.23	-	-
68	100954.76	110857.8	-	-
69	100954.86	110857.37	-	-
70	100954.96	110856.95	-	-
71	100955.08	110856.53	-	-
72	100955.19	110856.11	-	-
73	100955.32	110855.69	-	-
74	100955.36	110855.57	-	-
75	100953.39	110872.09	-	-
76	100953.32	110883.03	-	-
1	100952.96	110886.65	-	-
1	101007	110957.44	-	-
2	100934.49	110963.6	-	-
3	100937.51	110961.73	-	-
4	100942.4	110957.78	-	-
5	100947.86	110952.74	-	-
6	100950.59	110950.01	-	-
7	100956.29	110946.9	-	-
8	100958.56	110944.02	-	-
9	100960.2	110940.07	-	-
10	100959.44	110938.19	-	-
11	100959.65	110932.17	-	-
12	100958.34	110926.45	-	-
13	100956.01	110904.11	-	-



ДОКУМЕНТ ПОДПИСАН
ЭЛЕКТРОННОЙ ПОДПИСЬЮ

Сертификат: 009F0BDC181A023B64597F1E2579BEFB50

Владелец: ФЕДЕРАЛЬНАЯ СЛУЖБА ГОСУДАРСТВЕННОЙ

РЕГИСТРАЦИИ, КАДАСТРА И КАРТОГРАФИИ

Действителен: с 02.08.2024 по 26.10.2025

полное наименование должности

инициалы, фамилия

Земельный участок

вид объекта недвижимости

Лист № 269 раздела 4.2

Всего листов раздела 4.2: 326

Всего разделов: 8

Всего листов выписки: 475

19.09.2024г. № КУВИ-001/2024-234429078

Кадастровый номер:

78:34:0413501:1216

1	2	3	4	5
14	100956.52	110893.35	-	-
15	100956.32	110885.9	-	-
16	100957.77	110874.67	-	-
17	100958.14	110861.19	-	-
18	100959.25	110853.99	-	-
19	100960.51	110849.98	-	-
20	100964.02	110844.04	-	-
21	100967.53	110839.31	-	-
22	100967.66	110839.23	-	-
23	100968.02	110838.99	-	-
24	100968.39	110838.76	-	-
25	100968.77	110838.53	-	-
26	100969.14	110838.31	-	-
27	100969.52	110838.1	-	-
28	100969.91	110837.89	-	-
29	100970.29	110837.68	-	-
30	100970.68	110837.48	-	-
31	100971.08	110837.29	-	-
32	100971.47	110837.1	-	-
33	100971.82	110836.8	-	-
34	100972.07	110836.41	-	-
35	100972.22	110835.98	-	-
36	100972.25	110835.52	-	-
37	100972.2	110835.21	-	-
38	100971.95	110834.65	-	-
39	100971.65	110834.3	-	-
40	100971.27	110834.05	-	-
41	100970.83	110833.9	-	-
42	100970.44	110834.1	-	-



ДОКУМЕНТ ПОДПИСАН
ЭЛЕКТРОННОЙ ПОДПИСЬЮ

Сертификат: 009F0BDC181A023B64597F1E2579BEFB50

Владелец: ФЕДЕРАЛЬНАЯ СЛУЖБА ГОСУДАРСТВЕННОЙ

РЕГИСТРАЦИИ, КАДАСТРА И КАРТОГРАФИИ

Действителен: с 02.08.2024 по 26.10.2025

полное наименование должности

инициалы, фамилия

Земельный участок

вид объекта недвижимости

Лист № 270 раздела 4.2

Всего листов раздела 4.2: 326

Всего разделов: 8

Всего листов выписки: 475

19.09.2024г. № КУВИ-001/2024-234429078

Кадастровый номер:

78:34:0413501:1216

1	2	3	4	5
43	100970.05	110834.3	-	-
44	100969.67	110834.51	-	-
45	100969.29	110834.72	-	-
46	100968.91	110834.94	-	-
47	100968.53	110835.16	-	-
48	100968.16	110835.39	-	-
49	100967.78	110835.62	-	-
50	100967.32	110835.6	-	-
51	100965.77	110835.78	-	-
52	100963.92	110836.68	-	-
53	100961.2	110840.73	-	-
54	100961.07	110841.03	-	-
55	100961	110841.1	-	-
56	100960.69	110841.42	-	-
57	100960.39	110841.74	-	-
58	100960.1	110842.06	-	-
59	100959.81	110842.39	-	-
60	100959.52	110842.72	-	-
61	100959.23	110843.05	-	-
62	100958.95	110843.38	-	-
63	100958.68	110843.72	-	-
64	100958.41	110844.07	-	-
65	100958.14	110844.41	-	-
66	100957.87	110844.76	-	-
67	100957.62	110845.11	-	-
68	100957.36	110845.47	-	-
69	100957.11	110845.83	-	-
70	100956.86	110846.19	-	-
71	100956.62	110846.55	-	-



ДОКУМЕНТ ПОДПИСАН
ЭЛЕКТРОННОЙ ПОДПИСЬЮ

Сертификат: 009F0BDC181A023B64597F1E2579BEFB50

Владелец: ФЕДЕРАЛЬНАЯ СЛУЖБА ГОСУДАРСТВЕННОЙ

РЕГИСТРАЦИИ, КАДАСТРА И КАРТОГРАФИИ

Действителен: с 02.08.2024 по 26.10.2025

полное наименование должности

инициалы, фамилия

Земельный участок

вид объекта недвижимости

Лист № 271 раздела 4.2

Всего листов раздела 4.2: 326

Всего разделов: 8

Всего листов выписки: 475

19.09.2024г. № КУВИ-001/2024-234429078

Кадастровый номер:

78:34:0413501:1216

1	2	3	4	5
72	100956.38	110846.92	-	-
73	100956.15	110847.29	-	-
74	100955.92	110847.66	-	-
75	100955.69	110848.03	-	-
76	100955.47	110848.41	-	-
77	100955.26	110848.79	-	-
78	100955.04	110849.17	-	-
79	100954.84	110849.56	-	-
80	100954.64	110849.95	-	-
81	100954.44	110850.34	-	-
82	100954.24	110850.73	-	-
83	100954.06	110851.12	-	-
84	100953.87	110851.52	-	-
85	100953.69	110851.92	-	-
86	100953.52	110852.32	-	-
87	100953.35	110852.73	-	-
88	100953.19	110853.13	-	-
89	100953.03	110853.54	-	-
90	100952.87	110853.95	-	-
91	100952.72	110854.36	-	-
92	100952.58	110854.77	-	-
93	100952.44	110855.18	-	-
94	100952.3	110855.6	-	-
95	100952.23	110856.03	-	-
96	100952.16	110856.46	-	-
97	100952.1	110856.9	-	-
98	100952.03	110857.33	-	-
99	100951.97	110857.76	-	-
100	100951.91	110858.2	-	-



ДОКУМЕНТ ПОДПИСАН
ЭЛЕКТРОННОЙ ПОДПИСЬЮ

Сертификат: 009F0BDC181A023B64597F1E2579BEFB50

Владелец: ФЕДЕРАЛЬНАЯ СЛУЖБА ГОСУДАРСТВЕННОЙ

РЕГИСТРАЦИИ, КАДАСТРА И КАРТОГРАФИИ

Действителен: с 02.08.2024 по 26.10.2025

полное наименование должности

инициалы, фамилия

Земельный участок

вид объекта недвижимости

Лист № 272 раздела 4.2

Всего листов раздела 4.2: 326

Всего разделов: 8

Всего листов выписки: 475

19.09.2024г. № КУВИ-001/2024-234429078

Кадастровый номер:

78:34:0413501:1216

1	2	3	4	5
101	100951.84	110858.63	-	-
102	100951.78	110859.06	-	-
103	100951.72	110859.5	-	-
104	100951.66	110859.93	-	-
105	100951.61	110860.36	-	-
106	100951.55	110860.8	-	-
107	100951.49	110861.23	-	-
108	100951.44	110861.66	-	-
109	100951.38	110862.1	-	-
110	100951.33	110862.53	-	-
111	100951.28	110862.97	-	-
112	100951.23	110863.4	-	-
113	100951.18	110863.84	-	-
114	100951.13	110864.27	-	-
115	100951.08	110864.71	-	-
116	100951.03	110865.14	-	-
117	100950.99	110865.58	-	-
118	100950.94	110866.01	-	-
119	100950.9	110866.45	-	-
120	100950.86	110866.88	-	-
121	100950.81	110867.32	-	-
122	100950.77	110867.75	-	-
123	100950.73	110868.19	-	-
124	100950.69	110868.63	-	-
125	100950.66	110869.06	-	-
126	100950.62	110869.5	-	-
127	100950.58	110869.93	-	-
128	100950.55	110870.37	-	-
129	100950.51	110870.81	-	-



ДОКУМЕНТ ПОДПИСАН
ЭЛЕКТРОННОЙ ПОДПИСЬЮ

Сертификат: 009F0BDC181A023B64597F1E2579BEFB50

Владелец: ФЕДЕРАЛЬНАЯ СЛУЖБА ГОСУДАРСТВЕННОЙ

РЕГИСТРАЦИИ, КАДАСТРА И КАРТОГРАФИИ

Действителен: с 02.08.2024 по 26.10.2025

полное наименование должности

инициалы, фамилия

Земельный участок

вид объекта недвижимости

Лист № 273 раздела 4.2

Всего листов раздела 4.2: 326

Всего разделов: 8

Всего листов выписки: 475

19.09.2024г. № КУВИ-001/2024-234429078

Кадастровый номер:

78:34:0413501:1216

1	2	3	4	5
130	100950.48	110871.24	-	-
131	100950.45	110871.68	-	-
132	100950.42	110872.11	-	-
133	100950.39	110872.55	-	-
134	100950.36	110872.99	-	-
135	100950.33	110873.42	-	-
136	100950.3	110873.86	-	-
137	100950.28	110874.3	-	-
138	100950.25	110874.74	-	-
139	100950.23	110875.17	-	-
140	100950.21	110875.61	-	-
141	100950.18	110876.05	-	-
142	100950.16	110876.48	-	-
143	100950.14	110876.92	-	-
144	100950.13	110877.36	-	-
145	100950.11	110877.79	-	-
146	100950.09	110878.23	-	-
147	100950.07	110878.67	-	-
148	100950.06	110879.11	-	-
149	100950.05	110879.54	-	-
150	100950.03	110879.98	-	-
151	100950.02	110880.42	-	-
152	100950.01	110880.86	-	-
153	100950	110881.29	-	-
154	100949.99	110881.73	-	-
155	100949.98	110882.17	-	-
156	100949.98	110882.61	-	-
157	100949.97	110883.04	-	-
158	100949.97	110883.48	-	-



ДОКУМЕНТ ПОДПИСАН
ЭЛЕКТРОННОЙ ПОДПИСЬЮ

Сертификат: 009F0BDC181A023B64597F1E2579BEFB50

Владелец: ФЕДЕРАЛЬНАЯ СЛУЖБА ГОСУДАРСТВЕННОЙ

РЕГИСТРАЦИИ, КАДАСТРА И КАРТОГРАФИИ

Действителен: с 02.08.2024 по 26.10.2025

полное наименование должности

инициалы, фамилия

Земельный участок

вид объекта недвижимости

Лист № 274 раздела 4.2

Всего листов раздела 4.2: 326

Всего разделов: 8

Всего листов выписки: 475

19.09.2024г. № КУВИ-001/2024-234429078

Кадастровый номер:

78:34:0413501:1216

1	2	3	4	5
159	100949.96	110883.92	-	-
160	100949.96	110884.36	-	-
161	100949.96	110884.79	-	-
162	100949.96	110885.23	-	-
163	100949.96	110885.67	-	-
164	100949.96	110886.11	-	-
165	100949.96	110886.54	-	-
166	100949.96	110886.98	-	-
167	100949.97	110887.42	-	-
168	100949.97	110887.86	-	-
169	100949.98	110888.29	-	-
170	100949.99	110888.73	-	-
171	100950	110889.17	-	-
172	100950	110889.61	-	-
173	100950.02	110890.04	-	-
174	100950.03	110890.48	-	-
175	100950.04	110890.92	-	-
176	100950.05	110891.36	-	-
177	100950.07	110891.79	-	-
178	100950.08	110892.23	-	-
179	100950.1	110892.67	-	-
180	100950.12	110893.1	-	-
181	100950.13	110893.54	-	-
182	100950.15	110893.98	-	-
183	100950.17	110894.42	-	-
184	100950.2	110894.85	-	-
185	100950.22	110895.29	-	-
186	100950.24	110895.73	-	-
187	100950.27	110896.16	-	-



ДОКУМЕНТ ПОДПИСАН
ЭЛЕКТРОННОЙ ПОДПИСЬЮ

Сертификат: 009F0BDC181A023B64597F1E2579BEFB50

Владелец: ФЕДЕРАЛЬНАЯ СЛУЖБА ГОСУДАРСТВЕННОЙ

РЕГИСТРАЦИИ, КАДАСТРА И КАРТОГРАФИИ

Действителен: с 02.08.2024 по 26.10.2025

полное наименование должности

инициалы, фамилия

Земельный участок

вид объекта недвижимости

Лист № 275 раздела 4.2

Всего листов раздела 4.2: 326

Всего разделов: 8

Всего листов выписки: 475

19.09.2024г. № КУВИ-001/2024-234429078

Кадастровый номер:

78:34:0413501:1216

1	2	3	4	5
188	100950.29	110896.6	-	-
189	100950.32	110897.04	-	-
190	100950.34	110897.47	-	-
191	100950.37	110897.91	-	-
192	100950.4	110898.35	-	-
193	100950.43	110898.78	-	-
194	100950.46	110899.22	-	-
195	100950.5	110899.66	-	-
196	100950.53	110900.09	-	-
197	100950.56	110900.53	-	-
198	100950.6	110900.97	-	-
199	100950.64	110901.4	-	-
200	100950.67	110901.84	-	-
201	100950.71	110902.27	-	-
202	100950.75	110902.71	-	-
203	100950.79	110903.14	-	-
204	100950.83	110903.58	-	-
205	100950.88	110904.02	-	-
206	100950.92	110904.45	-	-
207	100950.96	110904.89	-	-
208	100951.01	110905.32	-	-
209	100951.06	110905.76	-	-
210	100951.1	110906.19	-	-
211	100951.15	110906.63	-	-
212	100951.2	110907.06	-	-
213	100951.25	110907.5	-	-
214	100951.3	110907.93	-	-
215	100951.36	110908.36	-	-
216	100951.41	110908.8	-	-



ДОКУМЕНТ ПОДПИСАН
ЭЛЕКТРОННОЙ ПОДПИСЬЮ

Сертификат: 009F0BDC181A023B64597F1E2579BEFB50

Владелец: ФЕДЕРАЛЬНАЯ СЛУЖБА ГОСУДАРСТВЕННОЙ

РЕГИСТРАЦИИ, КАДАСТРА И КАРТОГРАФИИ

Действителен: с 02.08.2024 по 26.10.2025

полное наименование должности

инициалы, фамилия

Земельный участок

вид объекта недвижимости

Лист № 276 раздела 4.2

Всего листов раздела 4.2: 326

Всего разделов: 8

Всего листов выписки: 475

19.09.2024г. № КУВИ-001/2024-234429078

Кадастровый номер:

78:34:0413501:1216

1	2	3	4	5
217	100951.46	110909.23	-	-
218	100951.52	110909.67	-	-
219	100951.58	110910.1	-	-
220	100951.63	110910.53	-	-
221	100951.69	110910.97	-	-
222	100951.75	110911.4	-	-
223	100951.81	110911.84	-	-
224	100951.87	110912.27	-	-
225	100951.94	110912.7	-	-
226	100952	110913.13	-	-
227	100952.06	110913.57	-	-
228	100952.13	110914	-	-
229	100952.16	110914.44	-	-
230	100952.19	110914.88	-	-
231	100952.22	110915.32	-	-
232	100952.26	110915.76	-	-
233	100952.31	110916.19	-	-
234	100952.35	110916.63	-	-
235	100952.41	110917.07	-	-
236	100952.46	110917.5	-	-
237	100952.52	110917.94	-	-
238	100952.59	110918.37	-	-
239	100952.66	110918.81	-	-
240	100952.73	110919.24	-	-
241	100952.81	110919.68	-	-
242	100952.89	110920.11	-	-
243	100952.98	110920.54	-	-
244	100953.07	110920.97	-	-
245	100953.16	110921.4	-	-



ДОКУМЕНТ ПОДПИСАН
ЭЛЕКТРОННОЙ ПОДПИСЬЮ

Сертификат: 009F0BDC181A023B64597F1E2579BEFB50

Владелец: ФЕДЕРАЛЬНАЯ СЛУЖБА ГОСУДАРСТВЕННОЙ

РЕГИСТРАЦИИ, КАДАСТРА И КАРТОГРАФИИ

Действителен: с 02.08.2024 по 26.10.2025

полное наименование должности

инициалы, фамилия

Земельный участок

вид объекта недвижимости

Лист № 277 раздела 4.2

Всего листов раздела 4.2: 326

Всего разделов: 8

Всего листов выписки: 475

19.09.2024г. № КУВИ-001/2024-234429078

Кадастровый номер:

78:34:0413501:1216

1	2	3	4	5
246	100953.26	110921.83	-	-
247	100953.36	110922.26	-	-
248	100953.47	110922.68	-	-
249	100953.58	110923.11	-	-
250	100953.65	110923.36	-	-
251	100953.82	110923.96	-	-
252	100953.94	110924.38	-	-
253	100954.07	110924.8	-	-
254	100954.2	110925.22	-	-
255	100954.34	110925.64	-	-
256	100954.48	110926.06	-	-
257	100954.62	110926.47	-	-
258	100954.77	110926.89	-	-
259	100954.92	110927.3	-	-
260	100955.08	110927.71	-	-
261	100955.24	110928.12	-	-
262	100955.4	110928.53	-	-
263	100955.57	110928.94	-	-
264	100955.74	110929.34	-	-
265	100955.91	110929.75	-	-
266	100956.09	110930.15	-	-
267	100956.26	110930.5	-	-
268	100956.95	110933.18	-	-
269	100955.73	110933.26	-	-
270	100955.63	110939.59	-	-
271	100954.62	110942.47	-	-
272	100949.66	110946.22	-	-
273	100945.35	110951.17	-	-
274	100945.11	110951.38	-	-



ДОКУМЕНТ ПОДПИСАН
ЭЛЕКТРОННОЙ ПОДПИСЬЮ

Сертификат: 009F0BDC181A023B64597F1E2579BEFB50

Владелец: ФЕДЕРАЛЬНАЯ СЛУЖБА ГОСУДАРСТВЕННОЙ

РЕГИСТРАЦИИ, КАДАСТРА И КАРТОГРАФИИ

Действителен: с 02.08.2024 по 26.10.2025

полное наименование должности

инициалы, фамилия

Земельный участок

вид объекта недвижимости

Лист № 278 раздела 4.2

Всего листов раздела 4.2: 326

Всего разделов: 8

Всего листов выписки: 475

19.09.2024г. № КУВИ-001/2024-234429078

Кадастровый номер:

78:34:0413501:1216

1	2	3	4	5
275	100933.41	110959.01	-	-
276	100929.21	110962.48	-	-
277	100927.77	110964.17	-	-
278	100923.1	110964.56	-	-
279	100905.37	110977.38	-	-
280	100902.47	111008.31	-	-
281	100894.35	111081.78	-	-
282	100878.86	111085.24	-	-
283	100877.81	111083.49	-	-
284	100849.19	111090.6	-	-
285	100847.44	111082.78	-	-
286	100847.19	111072.63	-	-
287	100848.1	111062.2	-	-
288	100853.44	111024.8	-	-
289	100858.16	110989.49	-	-
290	100862.39	110976.57	-	-
291	100865.68	110969.16	-	-
292	100876.25	110950.3	-	-
293	100884.33	110938.48	-	-
294	100891.22	110929.97	-	-
295	100897.34	110923.95	-	-
296	100903.83	110918.71	-	-
297	100902.35	110905.69	-	-
298	100902.06	110898.17	-	-
299	100902.36	110890.6	-	-
300	100903.33	110880.39	-	-
301	100903.74	110866.21	-	-
302	100906.76	110842.8	-	-
303	100909.79	110833.47	-	-



ДОКУМЕНТ ПОДПИСАН
ЭЛЕКТРОННОЙ ПОДПИСЬЮ

Сертификат: 009F0BDC181A023B64597F1E2579BEFB50

Владелец: ФЕДЕРАЛЬНАЯ СЛУЖБА ГОСУДАРСТВЕННОЙ

РЕГИСТРАЦИИ, КАДАСТРА И КАРТОГРАФИИ

Действителен: с 02.08.2024 по 26.10.2025

полное наименование должности

инициалы, фамилия

Земельный участок

вид объекта недвижимости

Лист № 279 раздела 4.2

Всего листов раздела 4.2: 326

Всего разделов: 8

Всего листов выписки: 475

19.09.2024г. № КУВИ-001/2024-234429078

Кадастровый номер:

78:34:0413501:1216

1	2	3	4	5
304	100917.37	110816.67	-	-
305	100922.4	110808.81	-	-
306	100929.31	110800.78	-	-
307	100933.25	110793.91	-	-
308	100936.26	110783.53	-	-
309	100939.09	110775.61	-	-
310	100942.08	110759.4	-	-
311	100943.35	110748.23	-	-
312	100946.02	110738.5	-	-
313	100950.53	110726.6	-	-
314	100954.21	110718.95	-	-
315	100958.41	110712.8	-	-
316	100961.28	110705.57	-	-
317	100965.82	110689.87	-	-
318	100984.76	110688.44	-	-
319	101042.55	110683.83	-	-
320	101067.37	110681.63	-	-
321	101068.07	110681.58	-	-
322	101069.86	110690.94	-	-
323	101069.07	110703.45	-	-
324	101057.42	110742.11	-	-
325	101052.14	110754.83	-	-
326	101045.81	110766.5	-	-
327	101044.59	110777.56	-	-
328	101042.32	110791.08	-	-
329	101039.59	110803.22	-	-
330	101036.07	110812.46	-	-
331	101032.1	110826.59	-	-
332	101023.28	110846.92	-	-



ДОКУМЕНТ ПОДПИСАН
ЭЛЕКТРОННОЙ ПОДПИСЬЮ

Сертификат: 009F0BDC181A023B64597F1E2579BEFB50

Владелец: ФЕДЕРАЛЬНАЯ СЛУЖБА ГОСУДАРСТВЕННОЙ

РЕГИСТРАЦИИ, КАДАСТРА И КАРТОГРАФИИ

Действителен: с 02.08.2024 по 26.10.2025

полное наименование должности

инициалы, фамилия

Земельный участок

вид объекта недвижимости

Лист № 280 раздела 4.2

Всего листов раздела 4.2: 326

Всего разделов: 8

Всего листов выписки: 475

19.09.2024г. № КУВИ-001/2024-234429078

Кадастровый номер:

78:34:0413501:1216

1	2	3	4	5
333	101017.21	110857.03	-	-
334	101012.27	110862.39	-	-
335	101007.95	110868.75	-	-
336	101007.67	110877.81	-	-
337	101006.41	110888.45	-	-
338	101006.14	110902.68	-	-
339	101007.76	110918.26	-	-
340	101009.37	110926.97	-	-
341	101009.61	110933	-	-
342	101010.1	110943.21	-	-
343	101007.75	110955.52	-	-
1	101007	110957.44	-	-
1	101016.59	110694.37	-	-
2	101016.58	110694.81	-	-
3	101016.58	110694.92	-	-
4	101016	110696.3	-	-
5	101008.64	110721.77	-	-
6	101004.61	110731.94	-	-
7	101004.5	110732.09	-	-
8	101004.15	110732.6	-	-
9	101003.9	110732.97	-	-
10	101003.66	110733.34	-	-
11	101003.43	110733.71	-	-
12	101003.2	110734.09	-	-
13	101002.97	110734.47	-	-
14	101002.75	110734.85	-	-
15	101002.53	110735.23	-	-
16	101002.32	110735.62	-	-
17	101002.11	110736.01	-	-



ДОКУМЕНТ ПОДПИСАН
ЭЛЕКТРОННОЙ ПОДПИСЬЮ

Сертификат: 009F0BDC181A023B64597F1E2579BEFB50

Владелец: ФЕДЕРАЛЬНАЯ СЛУЖБА ГОСУДАРСТВЕННОЙ

РЕГИСТРАЦИИ, КАДАСТРА И КАРТОГРАФИИ

Действителен: с 02.08.2024 по 26.10.2025

полное наименование должности

инициалы, фамилия

Земельный участок

вид объекта недвижимости

Лист № 281 раздела 4.2

Всего листов раздела 4.2: 326

Всего разделов: 8

Всего листов выписки: 475

19.09.2024г. № КУВИ-001/2024-234429078

Кадастровый номер:

78:34:0413501:1216

1	2	3	4	5
18	101001.91	110736.4	-	-
19	101001.71	110736.79	-	-
20	101001.52	110737.19	-	-
21	101001.33	110737.59	-	-
22	100995.91	110744.83	-	-
23	100995.66	110745.2	-	-
24	100995.42	110745.58	-	-
25	100995.19	110745.96	-	-
26	100994.96	110746.34	-	-
27	100994.74	110746.72	-	-
28	100994.52	110747.11	-	-
29	100994.31	110747.51	-	-
30	100994.11	110747.9	-	-
31	100993.91	110748.3	-	-
32	100993.72	110748.71	-	-
33	100993.54	110749.11	-	-
34	100993.36	110749.52	-	-
35	100993.19	110749.93	-	-
36	100993.05	110750.28	-	-
37	100992.87	110750.76	-	-
38	100992.72	110751.18	-	-
39	100992.57	110751.6	-	-
40	100992.43	110752.03	-	-
41	100992.3	110752.45	-	-
42	100992.18	110752.88	-	-
43	100992.06	110753.31	-	-
44	100991.95	110753.74	-	-
45	100991.85	110754.18	-	-
46	100991.75	110754.61	-	-



ДОКУМЕНТ ПОДПИСАН
ЭЛЕКТРОННОЙ ПОДПИСЬЮ

Сертификат: 009F0BDC181A023B64597F1E2579BEFB50

Владелец: ФЕДЕРАЛЬНАЯ СЛУЖБА ГОСУДАРСТВЕННОЙ

РЕГИСТРАЦИИ, КАДАСТРА И КАРТОГРАФИИ

Действителен: с 02.08.2024 по 26.10.2025

полное наименование должности

инициалы, фамилия

Земельный участок

вид объекта недвижимости

Лист № 282 раздела 4.2

Всего листов раздела 4.2: 326

Всего разделов: 8

Всего листов выписки: 475

19.09.2024г. № КУВИ-001/2024-234429078

Кадастровый номер:

78:34:0413501:1216

1	2	3	4	5
47	100991.66	110755.05	-	-
48	100991.58	110755.49	-	-
49	100991.51	110755.93	-	-
50	100991.44	110756.37	-	-
51	100991.38	110756.81	-	-
52	100991.32	110757.25	-	-
53	100991.28	110757.69	-	-
54	100991.24	110758.14	-	-
55	100991.2	110758.58	-	-
56	100991.18	110759.03	-	-
57	100991.16	110759.47	-	-
58	100991.15	110759.92	-	-
59	100991.14	110760.36	-	-
60	100991.15	110760.81	-	-
61	100991.16	110761.26	-	-
62	100991.17	110761.7	-	-
63	100991.2	110762.15	-	-
64	100991.23	110762.59	-	-
65	100991.21	110763.03	-	-
66	100991.18	110763.47	-	-
67	100991.15	110763.91	-	-
68	100991.12	110764.35	-	-
69	100991.09	110764.79	-	-
70	100991.06	110765.23	-	-
71	100991.02	110765.67	-	-
72	100990.99	110766.11	-	-
73	100990.95	110766.54	-	-
74	100990.91	110766.98	-	-
75	100990.86	110767.42	-	-



ДОКУМЕНТ ПОДПИСАН
ЭЛЕКТРОННОЙ ПОДПИСЬЮ

Сертификат: 009F0BDC181A023B64597F1E2579BEFB50

Владелец: ФЕДЕРАЛЬНАЯ СЛУЖБА ГОСУДАРСТВЕННОЙ

РЕГИСТРАЦИИ, КАДАСТРА И КАРТОГРАФИИ

Действителен: с 02.08.2024 по 26.10.2025

полное наименование должности

инициалы, фамилия

Земельный участок

вид объекта недвижимости

Лист № 283 раздела 4.2

Всего листов раздела 4.2: 326

Всего разделов: 8

Всего листов выписки: 475

19.09.2024г. № КУВИ-001/2024-234429078

Кадастровый номер:

78:34:0413501:1216

1	2	3	4	5
76	100990.82	110767.86	-	-
77	100990.77	110768.3	-	-
78	100990.72	110768.74	-	-
79	100990.67	110769.17	-	-
80	100990.62	110769.61	-	-
81	100990.56	110770.05	-	-
82	100990.51	110770.48	-	-
83	100990.45	110770.92	-	-
84	100990.39	110771.36	-	-
85	100990.32	110771.79	-	-
86	100990.26	110772.23	-	-
87	100990.19	110772.67	-	-
88	100990.13	110773.1	-	-
89	100990.06	110773.54	-	-
90	100989.97	110774.05	-	-
91	100989.91	110774.4	-	-
92	100989.83	110774.84	-	-
93	100989.76	110775.27	-	-
94	100989.68	110775.71	-	-
95	100989.59	110776.14	-	-
96	100989.51	110776.57	-	-
97	100989.43	110777	-	-
98	100989.34	110777.43	-	-
99	100989.25	110777.87	-	-
100	100989.16	110778.3	-	-
101	100989.06	110778.73	-	-
102	100988.97	110779.16	-	-
103	100988.87	110779.59	-	-
104	100988.77	110780.02	-	-



ДОКУМЕНТ ПОДПИСАН
ЭЛЕКТРОННОЙ ПОДПИСЬЮ

Сертификат: 009F0BDC181A023B64597F1E2579BEFB50

Владелец: ФЕДЕРАЛЬНАЯ СЛУЖБА ГОСУДАРСТВЕННОЙ

РЕГИСТРАЦИИ, КАДАСТРА И КАРТОГРАФИИ

Действителен: с 02.08.2024 по 26.10.2025

полное наименование должности

инициалы, фамилия

Земельный участок

вид объекта недвижимости

Лист № 284 раздела 4.2

Всего листов раздела 4.2: 326

Всего разделов: 8

Всего листов выписки: 475

19.09.2024г. № КУВИ-001/2024-234429078

Кадастровый номер:

78:34:0413501:1216

1	2	3	4	5
105	100988.67	110780.45	-	-
106	100988.57	110780.87	-	-
107	100988.47	110781.3	-	-
108	100988.36	110781.73	-	-
109	100988.25	110782.16	-	-
110	100988.14	110782.58	-	-
111	100988.03	110783.01	-	-
112	100987.92	110783.43	-	-
113	100987.8	110783.86	-	-
114	100981.93	110800.72	-	-
115	100978.57	110813.5	-	-
116	100978.96	110813.76	-	-
117	100979.11	110813.83	-	-
118	100978.11	110816.2	-	-
119	100972.94	110825.38	-	-
120	100972.81	110827.08	-	-
121	100973.42	110827.62	-	-
122	100973.9	110827.71	-	-
123	100975.8	110827.77	-	-
124	100976.73	110827.38	-	-
125	100977.68	110826.42	-	-
126	100984.54	110811.14	-	-
127	100988.58	110796.63	-	-
128	100992.04	110787.77	-	-
129	100993.22	110781.66	-	-
130	100995.26	110769.36	-	-
131	100996.37	110757.86	-	-
132	100999.2	110747.26	-	-
133	100999.25	110747.16	-	-



ДОКУМЕНТ ПОДПИСАН
ЭЛЕКТРОННОЙ ПОДПИСЬЮ

Сертификат: 009F0BDC181A023B64597F1E2579BEFB50

Владелец: ФЕДЕРАЛЬНАЯ СЛУЖБА ГОСУДАРСТВЕННОЙ

РЕГИСТРАЦИИ, КАДАСТРА И КАРТОГРАФИИ

Действителен: с 02.08.2024 по 26.10.2025

полное наименование должности

инициалы, фамилия

Земельный участок

вид объекта недвижимости

Лист № 285 раздела 4.2

Всего листов раздела 4.2: 326

Всего разделов: 8

Всего листов выписки: 475

19.09.2024г. № КУВИ-001/2024-234429078

Кадастровый номер:

78:34:0413501:1216

1	2	3	4	5
134	100999.46	110746.78	-	-
135	100999.67	110746.4	-	-
136	100999.89	110746.02	-	-
137	101000.11	110745.64	-	-
138	101000.34	110745.27	-	-
139	101000.61	110744.83	-	-
140	101000.8	110744.52	-	-
141	101001.04	110744.15	-	-
142	101001.28	110743.79	-	-
143	101001.53	110743.43	-	-
144	101001.77	110743.06	-	-
145	101002.03	110742.71	-	-
146	101002.28	110742.35	-	-
147	101002.54	110742	-	-
148	101002.8	110741.65	-	-
149	101003.07	110741.3	-	-
150	101003.33	110740.95	-	-
151	101003.61	110740.61	-	-
152	101003.88	110740.27	-	-
153	101004.16	110739.93	-	-
154	101004.44	110739.6	-	-
155	101004.73	110739.27	-	-
156	101005.02	110738.94	-	-
157	101005.31	110738.61	-	-
158	101005.6	110738.28	-	-
159	101005.89	110737.95	-	-
160	101006.18	110737.62	-	-
161	101006.47	110737.28	-	-
162	101006.76	110736.95	-	-



ДОКУМЕНТ ПОДПИСАН
ЭЛЕКТРОННОЙ ПОДПИСЬЮ

Сертификат: 009F0BDC181A023B64597F1E2579BEFB50

Владелец: ФЕДЕРАЛЬНАЯ СЛУЖБА ГОСУДАРСТВЕННОЙ

РЕГИСТРАЦИИ, КАДАСТРА И КАРТОГРАФИИ

Действителен: с 02.08.2024 по 26.10.2025

полное наименование должности

инициалы, фамилия

Земельный участок

вид объекта недвижимости

Лист № 286 раздела 4.2

Всего листов раздела 4.2: 326

Всего разделов: 8

Всего листов выписки: 475

19.09.2024г. № КУВИ-001/2024-234429078

Кадастровый номер:

78:34:0413501:1216

1	2	3	4	5
163	101007.04	110736.61	-	-
164	101007.33	110736.27	-	-
165	101007.61	110735.93	-	-
166	101007.89	110735.59	-	-
167	101008.16	110735.25	-	-
168	101008.44	110734.91	-	-
169	101008.72	110734.56	-	-
170	101008.99	110734.21	-	-
171	101009.26	110733.87	-	-
172	101009.53	110733.52	-	-
173	101009.8	110733.17	-	-
174	101010.06	110732.82	-	-
175	101010.33	110732.46	-	-
176	101010.59	110732.11	-	-
177	101010.85	110731.75	-	-
178	101011.11	110731.4	-	-
179	101011.37	110731.04	-	-
180	101011.63	110730.68	-	-
181	101011.88	110730.32	-	-
182	101012.13	110729.96	-	-
183	101012.38	110729.59	-	-
184	101012.63	110729.23	-	-
185	101012.88	110728.87	-	-
186	101013.12	110728.5	-	-
187	101013.37	110728.13	-	-
188	101013.61	110727.76	-	-
189	101013.85	110727.39	-	-
190	101014.09	110727.02	-	-
191	101014.38	110726.56	-	-



ДОКУМЕНТ ПОДПИСАН
ЭЛЕКТРОННОЙ ПОДПИСЬЮ

Сертификат: 009F0BDC181A023B64597F1E2579BEFB50

Владелец: ФЕДЕРАЛЬНАЯ СЛУЖБА ГОСУДАРСТВЕННОЙ

РЕГИСТРАЦИИ, КАДАСТРА И КАРТОГРАФИИ

Действителен: с 02.08.2024 по 26.10.2025

полное наименование должности

инициалы, фамилия

Земельный участок

вид объекта недвижимости

Лист № 287 раздела 4.2

Всего листов раздела 4.2: 326

Всего разделов: 8

Всего листов выписки: 475

19.09.2024г. № КУВИ-001/2024-234429078

Кадастровый номер:

78:34:0413501:1216

1	2	3	4	5
192	101014.56	110726.28	-	-
193	101014.79	110725.9	-	-
194	101015.02	110725.52	-	-
195	101015.25	110725.15	-	-
196	101015.48	110724.77	-	-
197	101015.7	110724.39	-	-
198	101015.93	110724.01	-	-
199	101016.15	110723.63	-	-
200	101016.37	110723.25	-	-
201	101016.59	110722.86	-	-
202	101016.8	110722.48	-	-
203	101017.02	110722.09	-	-
204	101017.23	110721.71	-	-
205	101017.44	110721.32	-	-
206	101017.56	110720.9	-	-
207	101017.67	110720.48	-	-
208	101017.79	110720.06	-	-
209	101017.9	110719.63	-	-
210	101018.01	110719.21	-	-
211	101018.12	110718.79	-	-
212	101018.22	110718.36	-	-
213	101018.32	110717.94	-	-
214	101018.42	110717.51	-	-
215	101018.52	110717.09	-	-
216	101018.62	110716.66	-	-
217	101018.71	110716.23	-	-
218	101018.8	110715.81	-	-
219	101018.89	110715.38	-	-
220	101018.98	110714.95	-	-



ДОКУМЕНТ ПОДПИСАН
ЭЛЕКТРОННОЙ ПОДПИСЬЮ

Сертификат: 009F0BDC181A023B64597F1E2579BEFB50

Владелец: ФЕДЕРАЛЬНАЯ СЛУЖБА ГОСУДАРСТВЕННОЙ

РЕГИСТРАЦИИ, КАДАСТРА И КАРТОГРАФИИ

Действителен: с 02.08.2024 по 26.10.2025

полное наименование должности

инициалы, фамилия

Земельный участок

вид объекта недвижимости

Лист № 288 раздела 4.2

Всего листов раздела 4.2: 326

Всего разделов: 8

Всего листов выписки: 475

19.09.2024г. № КУВИ-001/2024-234429078

Кадастровый номер:

78:34:0413501:1216

1	2	3	4	5
221	101019.06	110714.52	-	-
222	101019.14	110714.09	-	-
223	101019.22	110713.66	-	-
224	101019.3	110713.23	-	-
225	101019.37	110712.8	-	-
226	101019.45	110712.37	-	-
227	101019.52	110711.94	-	-
228	101019.59	110711.51	-	-
229	101019.65	110711.08	-	-
230	101019.71	110710.64	-	-
231	101019.78	110710.21	-	-
232	101019.83	110709.78	-	-
233	101019.89	110709.34	-	-
234	101019.94	110708.91	-	-
235	101020	110708.48	-	-
236	101020.05	110708.04	-	-
237	101020.09	110707.61	-	-
238	101020.14	110707.17	-	-
239	101020.18	110706.74	-	-
240	101020.22	110706.3	-	-
241	101020.26	110705.87	-	-
242	101020.29	110705.43	-	-
243	101020.33	110705	-	-
244	101020.36	110704.56	-	-
245	101020.39	110704.05	-	-
246	101020.41	110703.69	-	-
247	101020.44	110703.25	-	-
248	101020.46	110702.82	-	-
249	101020.48	110702.38	-	-



ДОКУМЕНТ ПОДПИСАН
ЭЛЕКТРОННОЙ ПОДПИСЬЮ

Сертификат: 009F0BDC181A023B64597F1E2579BEFB50

Владелец: ФЕДЕРАЛЬНАЯ СЛУЖБА ГОСУДАРСТВЕННОЙ

РЕГИСТРАЦИИ, КАДАСТРА И КАРТОГРАФИИ

Действителен: с 02.08.2024 по 26.10.2025

полное наименование должности

инициалы, фамилия

Земельный участок

вид объекта недвижимости

Лист № 289 раздела 4.2

Всего листов раздела 4.2: 326

Всего разделов: 8

Всего листов выписки: 475

19.09.2024г. № КУВИ-001/2024-234429078

Кадастровый номер:

78:34:0413501:1216

1	2	3	4	5
250	101020.49	110701.94	-	-
251	101020.51	110701.51	-	-
252	101020.52	110701.07	-	-
253	101020.53	110700.63	-	-
254	101020.54	110700.19	-	-
255	101020.54	110699.76	-	-
256	101020.54	110699.32	-	-
257	101020.54	110698.88	-	-
258	101020.54	110698.45	-	-
259	101020.54	110698.01	-	-
260	101020.53	110697.57	-	-
261	101020.52	110697.14	-	-
262	101020.51	110696.7	-	-
263	101020.49	110696.26	-	-
264	101020.48	110695.83	-	-
265	101020.46	110695.39	-	-
266	101020.44	110694.95	-	-
267	101020.42	110694.52	-	-
268	101020.39	110694.08	-	-
269	101019.95	110694.11	-	-
270	101019.96	110694.08	-	-
271	101016.82	110694.34	-	-
272	101016.81	110694.35	-	-
1	101016.59	110694.37	-	-



ДОКУМЕНТ ПОДПИСАН
ЭЛЕКТРОННОЙ ПОДПИСЬЮ

Сертификат: 009F0BDC181A023B64597F1E2579BEFB50

Владелец: ФЕДЕРАЛЬНАЯ СЛУЖБА ГОСУДАРСТВЕННОЙ

РЕГИСТРАЦИИ, КАДАСТРА И КАРТОГРАФИИ

Действителен: с 02.08.2024 по 26.10.2025

полное наименование должности

инициалы, фамилия

Земельный участок

вид объекта недвижимости

Лист № 290 раздела 4.2

Всего листов раздела 4.2: 326

Всего разделов: 8

Всего листов выписки: 475

19.09.2024г. № КУВИ-001/2024-234429078

Кадастровый номер:

78:34:0413501:1216

Сведения о характерных точках границы части (частей) земельного участка

Учетный номер части: 78:34:0413501:1216/26

Система координат

Номер точки	Координаты, м		Описание закрепления на местности	Средняя квадратичная погрешность определения координат характерных точек границ земельного участка, м
	X	Y		
1	2	3	4	5
1	101015.55	110708.66	-	-
2	101015.53	110708.87	-	-
3	101015.47	110709.31	-	-
4	101015.42	110709.74	-	-
5	101015.36	110710.18	-	-
6	101015.3	110710.62	-	-
7	101015.24	110711.05	-	-
8	101015.18	110711.49	-	-
9	101015.12	110711.93	-	-
10	101015.06	110712.36	-	-
11	101014.99	110712.8	-	-
12	101014.93	110713.24	-	-
13	101014.86	110713.67	-	-
14	101014.79	110714.11	-	-
15	101014.72	110714.54	-	-
16	101014.65	110714.98	-	-
17	101014.58	110715.41	-	-
18	101014.5	110715.85	-	-
19	101014.43	110716.28	-	-
20	101014.35	110716.71	-	-
21	101014.28	110717.15	-	-
22	101014.2	110717.58	-	-
23	101014.12	110718.01	-	-
24	101014.04	110718.45	-	-



ДОКУМЕНТ ПОДПИСАН
ЭЛЕКТРОННОЙ ПОДПИСЬЮ

Сертификат: 009F0BDC181A023B64597F1E2579BEFB50

Владелец: ФЕДЕРАЛЬНАЯ СЛУЖБА ГОСУДАРСТВЕННОЙ

РЕГИСТРАЦИИ, КАДАСТРА И КАРТОГРАФИИ

Действителен: с 02.08.2024 по 26.10.2025

полное наименование должности

инициалы, фамилия

Земельный участок

вид объекта недвижимости

Лист № 291 раздела 4.2

Всего листов раздела 4.2: 326

Всего разделов: 8

Всего листов выписки: 475

19.09.2024г. № КУВИ-001/2024-234429078

Кадастровый номер:

78:34:0413501:1216

1	2	3	4	5
25	101013.95	110718.88	-	-
26	101013.87	110719.31	-	-
27	101013.78	110719.75	-	-
28	101013.7	110720.18	-	-
29	101013.61	110720.61	-	-
30	101013.43	110721.01	-	-
31	101013.24	110721.4	-	-
32	101013.04	110721.79	-	-
33	101012.84	110722.18	-	-
34	101012.62	110722.55	-	-
35	101012.39	110722.93	-	-
36	101012.15	110723.29	-	-
37	101011.9	110723.65	-	-
38	101011.65	110724.01	-	-
39	101011.47	110724.24	-	-
40	101011.11	110724.69	-	-
41	101010.82	110725.03	-	-
42	101010.53	110725.35	-	-
43	101010.23	110725.67	-	-
44	101010.02	110725.88	-	-
45	101011.24	110722.94	-	-
1	101015.55	110708.66	-	-
1	100934.04	110960.86	-	-
2	100931.68	110962.7	-	-
3	100932.49	110961.91	-	-
1	100934.04	110960.86	-	-
1	100952.96	110886.65	-	-
2	100952.96	110886.6	-	-
3	100952.95	110886.16	-	-



ДОКУМЕНТ ПОДПИСАН
ЭЛЕКТРОННОЙ ПОДПИСЬЮ

Сертификат: 009F0BDC181A023B64597F1E2579BEFB50

Владелец: ФЕДЕРАЛЬНАЯ СЛУЖБА ГОСУДАРСТВЕННОЙ

РЕГИСТРАЦИИ, КАДАСТРА И КАРТОГРАФИИ

Действителен: с 02.08.2024 по 26.10.2025

полное наименование должности

инициалы, фамилия

Земельный участок

вид объекта недвижимости

Лист № 292 раздела 4.2

Всего листов раздела 4.2: 326

Всего разделов: 8

Всего листов выписки: 475

19.09.2024г. № КУВИ-001/2024-234429078

Кадастровый номер:

78:34:0413501:1216

1	2	3	4	5
4	100952.95	110885.73	-	-
5	100952.94	110885.29	-	-
6	100952.94	110884.85	-	-
7	100952.93	110884.41	-	-
8	100952.93	110883.97	-	-
9	100952.93	110883.54	-	-
10	100952.93	110883.1	-	-
11	100952.93	110882.66	-	-
12	100952.93	110882.22	-	-
13	100952.94	110881.78	-	-
14	100952.94	110881.35	-	-
15	100952.95	110880.91	-	-
16	100952.95	110880.47	-	-
17	100952.96	110880.03	-	-
18	100952.97	110879.59	-	-
19	100952.97	110879.16	-	-
20	100952.98	110878.72	-	-
21	100953	110878.1	-	-
22	100953.01	110877.84	-	-
23	100953.02	110877.41	-	-
24	100953.03	110876.97	-	-
25	100953.05	110876.53	-	-
26	100953.06	110876.09	-	-
27	100953.08	110875.65	-	-
28	100953.1	110875.22	-	-
29	100953.12	110874.78	-	-
30	100953.14	110874.34	-	-
31	100953.16	110873.9	-	-
32	100953.18	110873.47	-	-



ДОКУМЕНТ ПОДПИСАН
ЭЛЕКТРОННОЙ ПОДПИСЬЮ

Сертификат: 009F0BDC181A023B64597F1E2579BEFB50

Владелец: ФЕДЕРАЛЬНАЯ СЛУЖБА ГОСУДАРСТВЕННОЙ

РЕГИСТРАЦИИ, КАДАСТРА И КАРТОГРАФИИ

Действителен: с 02.08.2024 по 26.10.2025

полное наименование должности

инициалы, фамилия

Земельный участок

вид объекта недвижимости

Лист № 293 раздела 4.2

Всего листов раздела 4.2: 326

Всего разделов: 8

Всего листов выписки: 475

19.09.2024г. № КУВИ-001/2024-234429078

Кадастровый номер:

78:34:0413501:1216

1	2	3	4	5
33	100953.2	110873.03	-	-
34	100953.22	110872.59	-	-
35	100953.25	110872.15	-	-
36	100953.27	110871.72	-	-
37	100953.3	110871.28	-	-
38	100953.33	110870.84	-	-
39	100953.36	110870.41	-	-
40	100953.39	110869.97	-	-
41	100953.42	110869.53	-	-
42	100953.45	110869.09	-	-
43	100953.48	110868.66	-	-
44	100953.51	110868.22	-	-
45	100953.55	110867.78	-	-
46	100953.58	110867.35	-	-
47	100953.62	110866.91	-	-
48	100953.66	110866.47	-	-
49	100953.69	110866.04	-	-
50	100953.73	110865.6	-	-
51	100953.77	110865.17	-	-
52	100953.81	110864.73	-	-
53	100953.86	110864.29	-	-
54	100953.9	110863.86	-	-
55	100953.94	110863.42	-	-
56	100953.99	110862.99	-	-
57	100954.04	110862.55	-	-
58	100954.08	110862.12	-	-
59	100954.13	110861.68	-	-
60	100954.17	110861.25	-	-
61	100954.23	110860.81	-	-



ДОКУМЕНТ ПОДПИСАН
ЭЛЕКТРОННОЙ ПОДПИСЬЮ

Сертификат: 009F0BDC181A023B64597F1E2579BEFB50

Владелец: ФЕДЕРАЛЬНАЯ СЛУЖБА ГОСУДАРСТВЕННОЙ

РЕГИСТРАЦИИ, КАДАСТРА И КАРТОГРАФИИ

Действителен: с 02.08.2024 по 26.10.2025

полное наименование должности

инициалы, фамилия

Земельный участок

вид объекта недвижимости

Лист № 294 раздела 4.2

Всего листов раздела 4.2: 326

Всего разделов: 8

Всего листов выписки: 475

19.09.2024г. № КУВИ-001/2024-234429078

Кадастровый номер:

78:34:0413501:1216

1	2	3	4	5
62	100954.28	110860.38	-	-
63	100954.35	110859.94	-	-
64	100954.42	110859.51	-	-
65	100954.49	110859.08	-	-
66	100954.57	110858.65	-	-
67	100954.66	110858.23	-	-
68	100954.76	110857.8	-	-
69	100954.86	110857.37	-	-
70	100954.96	110856.95	-	-
71	100955.08	110856.53	-	-
72	100955.19	110856.11	-	-
73	100955.32	110855.69	-	-
74	100955.36	110855.57	-	-
75	100953.39	110872.09	-	-
76	100953.32	110883.03	-	-
1	100952.96	110886.65	-	-
1	101007	110957.44	-	-
2	100934.49	110963.6	-	-
3	100937.51	110961.73	-	-
4	100942.4	110957.78	-	-
5	100947.86	110952.74	-	-
6	100950.59	110950.01	-	-
7	100956.29	110946.9	-	-
8	100958.56	110944.02	-	-
9	100960.2	110940.07	-	-
10	100959.44	110938.19	-	-
11	100959.65	110932.17	-	-
12	100958.34	110926.45	-	-
13	100956.01	110904.11	-	-



ДОКУМЕНТ ПОДПИСАН
ЭЛЕКТРОННОЙ ПОДПИСЬЮ

Сертификат: 009F0BDC181A023B64597F1E2579BEFB50

Владелец: ФЕДЕРАЛЬНАЯ СЛУЖБА ГОСУДАРСТВЕННОЙ

РЕГИСТРАЦИИ, КАДАСТРА И КАРТОГРАФИИ

Действителен: с 02.08.2024 по 26.10.2025

полное наименование должности

инициалы, фамилия

Земельный участок

вид объекта недвижимости

Лист № 295 раздела 4.2

Всего листов раздела 4.2: 326

Всего разделов: 8

Всего листов выписки: 475

19.09.2024г. № КУВИ-001/2024-234429078

Кадастровый номер:

78:34:0413501:1216

1	2	3	4	5
14	100956.52	110893.35	-	-
15	100956.32	110885.9	-	-
16	100957.77	110874.67	-	-
17	100958.14	110861.19	-	-
18	100959.25	110853.99	-	-
19	100960.51	110849.98	-	-
20	100964.02	110844.04	-	-
21	100967.53	110839.31	-	-
22	100967.66	110839.23	-	-
23	100968.02	110838.99	-	-
24	100968.39	110838.76	-	-
25	100968.77	110838.53	-	-
26	100969.14	110838.31	-	-
27	100969.52	110838.1	-	-
28	100969.91	110837.89	-	-
29	100970.29	110837.68	-	-
30	100970.68	110837.48	-	-
31	100971.08	110837.29	-	-
32	100971.47	110837.1	-	-
33	100971.82	110836.8	-	-
34	100972.07	110836.41	-	-
35	100972.22	110835.98	-	-
36	100972.25	110835.52	-	-
37	100972.2	110835.21	-	-
38	100971.95	110834.65	-	-
39	100971.65	110834.3	-	-
40	100971.27	110834.05	-	-
41	100970.83	110833.9	-	-
42	100970.44	110834.1	-	-



ДОКУМЕНТ ПОДПИСАН
ЭЛЕКТРОННОЙ ПОДПИСЬЮ

Сертификат: 009F0BDC181A023B64597F1E2579BEFB50

Владелец: ФЕДЕРАЛЬНАЯ СЛУЖБА ГОСУДАРСТВЕННОЙ

РЕГИСТРАЦИИ, КАДАСТРА И КАРТОГРАФИИ

Действителен: с 02.08.2024 по 26.10.2025

полное наименование должности

инициалы, фамилия

Земельный участок

вид объекта недвижимости

Лист № 296 раздела 4.2

Всего листов раздела 4.2: 326

Всего разделов: 8

Всего листов выписки: 475

19.09.2024г. № КУВИ-001/2024-234429078

Кадастровый номер:

78:34:0413501:1216

1	2	3	4	5
43	100970.05	110834.3	-	-
44	100969.67	110834.51	-	-
45	100969.29	110834.72	-	-
46	100968.91	110834.94	-	-
47	100968.53	110835.16	-	-
48	100968.16	110835.39	-	-
49	100967.78	110835.62	-	-
50	100967.32	110835.6	-	-
51	100965.77	110835.78	-	-
52	100963.92	110836.68	-	-
53	100961.2	110840.73	-	-
54	100961.07	110841.03	-	-
55	100961	110841.1	-	-
56	100960.69	110841.42	-	-
57	100960.39	110841.74	-	-
58	100960.1	110842.06	-	-
59	100959.81	110842.39	-	-
60	100959.52	110842.72	-	-
61	100959.23	110843.05	-	-
62	100958.95	110843.38	-	-
63	100958.68	110843.72	-	-
64	100958.41	110844.07	-	-
65	100958.14	110844.41	-	-
66	100957.87	110844.76	-	-
67	100957.62	110845.11	-	-
68	100957.36	110845.47	-	-
69	100957.11	110845.83	-	-
70	100956.86	110846.19	-	-
71	100956.62	110846.55	-	-



ДОКУМЕНТ ПОДПИСАН
ЭЛЕКТРОННОЙ ПОДПИСЬЮ

Сертификат: 009F0BDC181A023B64597F1E2579BEFB50

Владелец: ФЕДЕРАЛЬНАЯ СЛУЖБА ГОСУДАРСТВЕННОЙ

РЕГИСТРАЦИИ, КАДАСТРА И КАРТОГРАФИИ

Действителен: с 02.08.2024 по 26.10.2025

полное наименование должности

инициалы, фамилия

Земельный участок

вид объекта недвижимости

Лист № 297 раздела 4.2

Всего листов раздела 4.2: 326

Всего разделов: 8

Всего листов выписки: 475

19.09.2024г. № КУВИ-001/2024-234429078

Кадастровый номер:

78:34:0413501:1216

1	2	3	4	5
72	100956.38	110846.92	-	-
73	100956.15	110847.29	-	-
74	100955.92	110847.66	-	-
75	100955.69	110848.03	-	-
76	100955.47	110848.41	-	-
77	100955.26	110848.79	-	-
78	100955.04	110849.17	-	-
79	100954.84	110849.56	-	-
80	100954.64	110849.95	-	-
81	100954.44	110850.34	-	-
82	100954.24	110850.73	-	-
83	100954.06	110851.12	-	-
84	100953.87	110851.52	-	-
85	100953.69	110851.92	-	-
86	100953.52	110852.32	-	-
87	100953.35	110852.73	-	-
88	100953.19	110853.13	-	-
89	100953.03	110853.54	-	-
90	100952.87	110853.95	-	-
91	100952.72	110854.36	-	-
92	100952.58	110854.77	-	-
93	100952.44	110855.18	-	-
94	100952.3	110855.6	-	-
95	100952.23	110856.03	-	-
96	100952.16	110856.46	-	-
97	100952.1	110856.9	-	-
98	100952.03	110857.33	-	-
99	100951.97	110857.76	-	-
100	100951.91	110858.2	-	-



ДОКУМЕНТ ПОДПИСАН
ЭЛЕКТРОННОЙ ПОДПИСЬЮ

Сертификат: 009F0BDC181A023B64597F1E2579BEFB50

Владелец: ФЕДЕРАЛЬНАЯ СЛУЖБА ГОСУДАРСТВЕННОЙ

РЕГИСТРАЦИИ, КАДАСТРА И КАРТОГРАФИИ

Действителен: с 02.08.2024 по 26.10.2025

полное наименование должности

инициалы, фамилия

Земельный участок

вид объекта недвижимости

Лист № 298 раздела 4.2

Всего листов раздела 4.2: 326

Всего разделов: 8

Всего листов выписки: 475

19.09.2024г. № КУВИ-001/2024-234429078

Кадастровый номер:

78:34:0413501:1216

1	2	3	4	5
101	100951.84	110858.63	-	-
102	100951.78	110859.06	-	-
103	100951.72	110859.5	-	-
104	100951.66	110859.93	-	-
105	100951.61	110860.36	-	-
106	100951.55	110860.8	-	-
107	100951.49	110861.23	-	-
108	100951.44	110861.66	-	-
109	100951.38	110862.1	-	-
110	100951.33	110862.53	-	-
111	100951.28	110862.97	-	-
112	100951.23	110863.4	-	-
113	100951.18	110863.84	-	-
114	100951.13	110864.27	-	-
115	100951.08	110864.71	-	-
116	100951.03	110865.14	-	-
117	100950.99	110865.58	-	-
118	100950.94	110866.01	-	-
119	100950.9	110866.45	-	-
120	100950.86	110866.88	-	-
121	100950.81	110867.32	-	-
122	100950.77	110867.75	-	-
123	100950.73	110868.19	-	-
124	100950.69	110868.63	-	-
125	100950.66	110869.06	-	-
126	100950.62	110869.5	-	-
127	100950.58	110869.93	-	-
128	100950.55	110870.37	-	-
129	100950.51	110870.81	-	-



ДОКУМЕНТ ПОДПИСАН
ЭЛЕКТРОННОЙ ПОДПИСЬЮ

Сертификат: 009F0BDC181A023B64597F1E2579BEFB50

Владелец: ФЕДЕРАЛЬНАЯ СЛУЖБА ГОСУДАРСТВЕННОЙ

РЕГИСТРАЦИИ, КАДАСТРА И КАРТОГРАФИИ

Действителен: с 02.08.2024 по 26.10.2025

полное наименование должности

инициалы, фамилия

Земельный участок

вид объекта недвижимости

Лист № 299 раздела 4.2

Всего листов раздела 4.2: 326

Всего разделов: 8

Всего листов выписки: 475

19.09.2024г. № КУВИ-001/2024-234429078

Кадастровый номер:

78:34:0413501:1216

1	2	3	4	5
130	100950.48	110871.24	-	-
131	100950.45	110871.68	-	-
132	100950.42	110872.11	-	-
133	100950.39	110872.55	-	-
134	100950.36	110872.99	-	-
135	100950.33	110873.42	-	-
136	100950.3	110873.86	-	-
137	100950.28	110874.3	-	-
138	100950.25	110874.74	-	-
139	100950.23	110875.17	-	-
140	100950.21	110875.61	-	-
141	100950.18	110876.05	-	-
142	100950.16	110876.48	-	-
143	100950.14	110876.92	-	-
144	100950.13	110877.36	-	-
145	100950.11	110877.79	-	-
146	100950.09	110878.23	-	-
147	100950.07	110878.67	-	-
148	100950.06	110879.11	-	-
149	100950.05	110879.54	-	-
150	100950.03	110879.98	-	-
151	100950.02	110880.42	-	-
152	100950.01	110880.86	-	-
153	100950	110881.29	-	-
154	100949.99	110881.73	-	-
155	100949.98	110882.17	-	-
156	100949.98	110882.61	-	-
157	100949.97	110883.04	-	-
158	100949.97	110883.48	-	-



ДОКУМЕНТ ПОДПИСАН
ЭЛЕКТРОННОЙ ПОДПИСЬЮ

Сертификат: 009F0BDC181A023B64597F1E2579BEFB50

Владелец: ФЕДЕРАЛЬНАЯ СЛУЖБА ГОСУДАРСТВЕННОЙ

РЕГИСТРАЦИИ, КАДАСТРА И КАРТОГРАФИИ

Действителен: с 02.08.2024 по 26.10.2025

полное наименование должности

инициалы, фамилия

Земельный участок

вид объекта недвижимости

Лист № 300 раздела 4.2

Всего листов раздела 4.2: 326

Всего разделов: 8

Всего листов выписки: 475

19.09.2024г. № КУВИ-001/2024-234429078

Кадастровый номер:

78:34:0413501:1216

1	2	3	4	5
159	100949.96	110883.92	-	-
160	100949.96	110884.36	-	-
161	100949.96	110884.79	-	-
162	100949.96	110885.23	-	-
163	100949.96	110885.67	-	-
164	100949.96	110886.11	-	-
165	100949.96	110886.54	-	-
166	100949.96	110886.98	-	-
167	100949.97	110887.42	-	-
168	100949.97	110887.86	-	-
169	100949.98	110888.29	-	-
170	100949.99	110888.73	-	-
171	100950	110889.17	-	-
172	100950	110889.61	-	-
173	100950.02	110890.04	-	-
174	100950.03	110890.48	-	-
175	100950.04	110890.92	-	-
176	100950.05	110891.36	-	-
177	100950.07	110891.79	-	-
178	100950.08	110892.23	-	-
179	100950.1	110892.67	-	-
180	100950.12	110893.1	-	-
181	100950.13	110893.54	-	-
182	100950.15	110893.98	-	-
183	100950.17	110894.42	-	-
184	100950.2	110894.85	-	-
185	100950.22	110895.29	-	-
186	100950.24	110895.73	-	-
187	100950.27	110896.16	-	-



ДОКУМЕНТ ПОДПИСАН
ЭЛЕКТРОННОЙ ПОДПИСЬЮ

Сертификат: 009F0BDC181A023B64597F1E2579BEFB50

Владелец: ФЕДЕРАЛЬНАЯ СЛУЖБА ГОСУДАРСТВЕННОЙ

РЕГИСТРАЦИИ, КАДАСТРА И КАРТОГРАФИИ

Действителен: с 02.08.2024 по 26.10.2025

полное наименование должности

инициалы, фамилия

Земельный участок

вид объекта недвижимости

Лист № 301 раздела 4.2

Всего листов раздела 4.2: 326

Всего разделов: 8

Всего листов выписки: 475

19.09.2024г. № КУВИ-001/2024-234429078

Кадастровый номер:

78:34:0413501:1216

1	2	3	4	5
188	100950.29	110896.6	-	-
189	100950.32	110897.04	-	-
190	100950.34	110897.47	-	-
191	100950.37	110897.91	-	-
192	100950.4	110898.35	-	-
193	100950.43	110898.78	-	-
194	100950.46	110899.22	-	-
195	100950.5	110899.66	-	-
196	100950.53	110900.09	-	-
197	100950.56	110900.53	-	-
198	100950.6	110900.97	-	-
199	100950.64	110901.4	-	-
200	100950.67	110901.84	-	-
201	100950.71	110902.27	-	-
202	100950.75	110902.71	-	-
203	100950.79	110903.14	-	-
204	100950.83	110903.58	-	-
205	100950.88	110904.02	-	-
206	100950.92	110904.45	-	-
207	100950.96	110904.89	-	-
208	100951.01	110905.32	-	-
209	100951.06	110905.76	-	-
210	100951.1	110906.19	-	-
211	100951.15	110906.63	-	-
212	100951.2	110907.06	-	-
213	100951.25	110907.5	-	-
214	100951.3	110907.93	-	-
215	100951.36	110908.36	-	-
216	100951.41	110908.8	-	-



ДОКУМЕНТ ПОДПИСАН
ЭЛЕКТРОННОЙ ПОДПИСЬЮ

Сертификат: 009F0BDC181A023B64597F1E2579BEFB50

Владелец: ФЕДЕРАЛЬНАЯ СЛУЖБА ГОСУДАРСТВЕННОЙ

РЕГИСТРАЦИИ, КАДАСТРА И КАРТОГРАФИИ

Действителен: с 02.08.2024 по 26.10.2025

полное наименование должности

инициалы, фамилия

Земельный участок

вид объекта недвижимости

Лист № 302 раздела 4.2

Всего листов раздела 4.2: 326

Всего разделов: 8

Всего листов выписки: 475

19.09.2024г. № КУВИ-001/2024-234429078

Кадастровый номер:

78:34:0413501:1216

1	2	3	4	5
217	100951.46	110909.23	-	-
218	100951.52	110909.67	-	-
219	100951.58	110910.1	-	-
220	100951.63	110910.53	-	-
221	100951.69	110910.97	-	-
222	100951.75	110911.4	-	-
223	100951.81	110911.84	-	-
224	100951.87	110912.27	-	-
225	100951.94	110912.7	-	-
226	100952	110913.13	-	-
227	100952.06	110913.57	-	-
228	100952.13	110914	-	-
229	100952.16	110914.44	-	-
230	100952.19	110914.88	-	-
231	100952.22	110915.32	-	-
232	100952.26	110915.76	-	-
233	100952.31	110916.19	-	-
234	100952.35	110916.63	-	-
235	100952.41	110917.07	-	-
236	100952.46	110917.5	-	-
237	100952.52	110917.94	-	-
238	100952.59	110918.37	-	-
239	100952.66	110918.81	-	-
240	100952.73	110919.24	-	-
241	100952.81	110919.68	-	-
242	100952.89	110920.11	-	-
243	100952.98	110920.54	-	-
244	100953.07	110920.97	-	-
245	100953.16	110921.4	-	-



ДОКУМЕНТ ПОДПИСАН
ЭЛЕКТРОННОЙ ПОДПИСЬЮ

Сертификат: 009F0BDC181A023B64597F1E2579BEFB50

Владелец: ФЕДЕРАЛЬНАЯ СЛУЖБА ГОСУДАРСТВЕННОЙ

РЕГИСТРАЦИИ, КАДАСТРА И КАРТОГРАФИИ

Действителен: с 02.08.2024 по 26.10.2025

полное наименование должности

инициалы, фамилия

Земельный участок

вид объекта недвижимости

Лист № 303 раздела 4.2

Всего листов раздела 4.2: 326

Всего разделов: 8

Всего листов выписки: 475

19.09.2024г. № КУВИ-001/2024-234429078

Кадастровый номер:

78:34:0413501:1216

1	2	3	4	5
246	100953.26	110921.83	-	-
247	100953.36	110922.26	-	-
248	100953.47	110922.68	-	-
249	100953.58	110923.11	-	-
250	100953.65	110923.36	-	-
251	100953.82	110923.96	-	-
252	100953.94	110924.38	-	-
253	100954.07	110924.8	-	-
254	100954.2	110925.22	-	-
255	100954.34	110925.64	-	-
256	100954.48	110926.06	-	-
257	100954.62	110926.47	-	-
258	100954.77	110926.89	-	-
259	100954.92	110927.3	-	-
260	100955.08	110927.71	-	-
261	100955.24	110928.12	-	-
262	100955.4	110928.53	-	-
263	100955.57	110928.94	-	-
264	100955.74	110929.34	-	-
265	100955.91	110929.75	-	-
266	100956.09	110930.15	-	-
267	100956.26	110930.5	-	-
268	100956.95	110933.18	-	-
269	100955.73	110933.26	-	-
270	100955.63	110939.59	-	-
271	100954.62	110942.47	-	-
272	100949.66	110946.22	-	-
273	100945.35	110951.17	-	-
274	100945.11	110951.38	-	-



ДОКУМЕНТ ПОДПИСАН
ЭЛЕКТРОННОЙ ПОДПИСЬЮ

Сертификат: 009F0BDC181A023B64597F1E2579BEFB50

Владелец: ФЕДЕРАЛЬНАЯ СЛУЖБА ГОСУДАРСТВЕННОЙ

РЕГИСТРАЦИИ, КАДАСТРА И КАРТОГРАФИИ

Действителен: с 02.08.2024 по 26.10.2025

полное наименование должности

инициалы, фамилия

Земельный участок

вид объекта недвижимости

Лист № 304 раздела 4.2

Всего листов раздела 4.2: 326

Всего разделов: 8

Всего листов выписки: 475

19.09.2024г. № КУВИ-001/2024-234429078

Кадастровый номер:

78:34:0413501:1216

1	2	3	4	5
275	100933.41	110959.01	-	-
276	100929.21	110962.48	-	-
277	100927.77	110964.17	-	-
278	100923.1	110964.56	-	-
279	100905.37	110977.38	-	-
280	100902.47	111008.31	-	-
281	100894.35	111081.78	-	-
282	100878.86	111085.24	-	-
283	100877.81	111083.49	-	-
284	100849.19	111090.6	-	-
285	100847.44	111082.78	-	-
286	100847.19	111072.63	-	-
287	100848.1	111062.2	-	-
288	100853.44	111024.8	-	-
289	100858.16	110989.49	-	-
290	100862.39	110976.57	-	-
291	100865.68	110969.16	-	-
292	100876.25	110950.3	-	-
293	100884.33	110938.48	-	-
294	100891.22	110929.97	-	-
295	100897.34	110923.95	-	-
296	100903.83	110918.71	-	-
297	100902.35	110905.69	-	-
298	100902.06	110898.17	-	-
299	100902.36	110890.6	-	-
300	100903.33	110880.39	-	-
301	100903.74	110866.21	-	-
302	100906.76	110842.8	-	-
303	100909.79	110833.47	-	-



ДОКУМЕНТ ПОДПИСАН
ЭЛЕКТРОННОЙ ПОДПИСЬЮ

Сертификат: 009F0BDC181A023B64597F1E2579BEFB50

Владелец: ФЕДЕРАЛЬНАЯ СЛУЖБА ГОСУДАРСТВЕННОЙ

РЕГИСТРАЦИИ, КАДАСТРА И КАРТОГРАФИИ

Действителен: с 02.08.2024 по 26.10.2025

полное наименование должности

инициалы, фамилия

Земельный участок

вид объекта недвижимости

Лист № 305 раздела 4.2

Всего листов раздела 4.2: 326

Всего разделов: 8

Всего листов выписки: 475

19.09.2024г. № КУВИ-001/2024-234429078

Кадастровый номер:

78:34:0413501:1216

1	2	3	4	5
304	100917.37	110816.67	-	-
305	100922.4	110808.81	-	-
306	100929.31	110800.78	-	-
307	100933.25	110793.91	-	-
308	100936.26	110783.53	-	-
309	100939.09	110775.61	-	-
310	100942.08	110759.4	-	-
311	100943.35	110748.23	-	-
312	100946.02	110738.5	-	-
313	100950.53	110726.6	-	-
314	100954.21	110718.95	-	-
315	100958.41	110712.8	-	-
316	100961.28	110705.57	-	-
317	100965.82	110689.87	-	-
318	100984.76	110688.44	-	-
319	101042.55	110683.83	-	-
320	101067.37	110681.63	-	-
321	101068.07	110681.58	-	-
322	101069.86	110690.94	-	-
323	101069.07	110703.45	-	-
324	101057.42	110742.11	-	-
325	101052.14	110754.83	-	-
326	101045.81	110766.5	-	-
327	101044.59	110777.56	-	-
328	101042.32	110791.08	-	-
329	101039.59	110803.22	-	-
330	101036.07	110812.46	-	-
331	101032.1	110826.59	-	-
332	101023.28	110846.92	-	-



ДОКУМЕНТ ПОДПИСАН
ЭЛЕКТРОННОЙ ПОДПИСЬЮ

Сертификат: 009F0BDC181A023B64597F1E2579BEFB50

Владелец: ФЕДЕРАЛЬНАЯ СЛУЖБА ГОСУДАРСТВЕННОЙ

РЕГИСТРАЦИИ, КАДАСТРА И КАРТОГРАФИИ

Действителен: с 02.08.2024 по 26.10.2025

полное наименование должности

инициалы, фамилия

Земельный участок

вид объекта недвижимости

Лист № 306 раздела 4.2

Всего листов раздела 4.2: 326

Всего разделов: 8

Всего листов выписки: 475

19.09.2024г. № КУВИ-001/2024-234429078

Кадастровый номер:

78:34:0413501:1216

1	2	3	4	5
333	101017.21	110857.03	-	-
334	101012.27	110862.39	-	-
335	101007.95	110868.75	-	-
336	101007.67	110877.81	-	-
337	101006.41	110888.45	-	-
338	101006.14	110902.68	-	-
339	101007.76	110918.26	-	-
340	101009.37	110926.97	-	-
341	101009.61	110933	-	-
342	101010.1	110943.21	-	-
343	101007.75	110955.52	-	-
1	101007	110957.44	-	-
1	101016.59	110694.37	-	-
2	101016.58	110694.81	-	-
3	101016.58	110694.92	-	-
4	101016	110696.3	-	-
5	101008.64	110721.77	-	-
6	101004.61	110731.94	-	-
7	101004.5	110732.09	-	-
8	101004.15	110732.6	-	-
9	101003.9	110732.97	-	-
10	101003.66	110733.34	-	-
11	101003.43	110733.71	-	-
12	101003.2	110734.09	-	-
13	101002.97	110734.47	-	-
14	101002.75	110734.85	-	-
15	101002.53	110735.23	-	-
16	101002.32	110735.62	-	-
17	101002.11	110736.01	-	-



ДОКУМЕНТ ПОДПИСАН
ЭЛЕКТРОННОЙ ПОДПИСЬЮ

Сертификат: 009F0BDC181A023B64597F1E2579BEFB50

Владелец: ФЕДЕРАЛЬНАЯ СЛУЖБА ГОСУДАРСТВЕННОЙ

РЕГИСТРАЦИИ, КАДАСТРА И КАРТОГРАФИИ

Действителен: с 02.08.2024 по 26.10.2025

полное наименование должности

инициалы, фамилия

Земельный участок

вид объекта недвижимости

Лист № 307 раздела 4.2

Всего листов раздела 4.2: 326

Всего разделов: 8

Всего листов выписки: 475

19.09.2024г. № КУВИ-001/2024-234429078

Кадастровый номер:

78:34:0413501:1216

1	2	3	4	5
18	101001.91	110736.4	-	-
19	101001.71	110736.79	-	-
20	101001.52	110737.19	-	-
21	101001.33	110737.59	-	-
22	100995.91	110744.83	-	-
23	100995.66	110745.2	-	-
24	100995.42	110745.58	-	-
25	100995.19	110745.96	-	-
26	100994.96	110746.34	-	-
27	100994.74	110746.72	-	-
28	100994.52	110747.11	-	-
29	100994.31	110747.51	-	-
30	100994.11	110747.9	-	-
31	100993.91	110748.3	-	-
32	100993.72	110748.71	-	-
33	100993.54	110749.11	-	-
34	100993.36	110749.52	-	-
35	100993.19	110749.93	-	-
36	100993.05	110750.28	-	-
37	100992.87	110750.76	-	-
38	100992.72	110751.18	-	-
39	100992.57	110751.6	-	-
40	100992.43	110752.03	-	-
41	100992.3	110752.45	-	-
42	100992.18	110752.88	-	-
43	100992.06	110753.31	-	-
44	100991.95	110753.74	-	-
45	100991.85	110754.18	-	-
46	100991.75	110754.61	-	-



ДОКУМЕНТ ПОДПИСАН
ЭЛЕКТРОННОЙ ПОДПИСЬЮ

Сертификат: 009F0BDC181A023B64597F1E2579BEFB50

Владелец: ФЕДЕРАЛЬНАЯ СЛУЖБА ГОСУДАРСТВЕННОЙ

РЕГИСТРАЦИИ, КАДАСТРА И КАРТОГРАФИИ

Действителен: с 02.08.2024 по 26.10.2025

полное наименование должности

инициалы, фамилия

Земельный участок

вид объекта недвижимости

Лист № 308 раздела 4.2

Всего листов раздела 4.2: 326

Всего разделов: 8

Всего листов выписки: 475

19.09.2024г. № КУВИ-001/2024-234429078

Кадастровый номер:

78:34:0413501:1216

1	2	3	4	5
47	100991.66	110755.05	-	-
48	100991.58	110755.49	-	-
49	100991.51	110755.93	-	-
50	100991.44	110756.37	-	-
51	100991.38	110756.81	-	-
52	100991.32	110757.25	-	-
53	100991.28	110757.69	-	-
54	100991.24	110758.14	-	-
55	100991.2	110758.58	-	-
56	100991.18	110759.03	-	-
57	100991.16	110759.47	-	-
58	100991.15	110759.92	-	-
59	100991.14	110760.36	-	-
60	100991.15	110760.81	-	-
61	100991.16	110761.26	-	-
62	100991.17	110761.7	-	-
63	100991.2	110762.15	-	-
64	100991.23	110762.59	-	-
65	100991.21	110763.03	-	-
66	100991.18	110763.47	-	-
67	100991.15	110763.91	-	-
68	100991.12	110764.35	-	-
69	100991.09	110764.79	-	-
70	100991.06	110765.23	-	-
71	100991.02	110765.67	-	-
72	100990.99	110766.11	-	-
73	100990.95	110766.54	-	-
74	100990.91	110766.98	-	-
75	100990.86	110767.42	-	-



ДОКУМЕНТ ПОДПИСАН
ЭЛЕКТРОННОЙ ПОДПИСЬЮ

Сертификат: 009F0BDC181A023B64597F1E2579BEFB50

Владелец: ФЕДЕРАЛЬНАЯ СЛУЖБА ГОСУДАРСТВЕННОЙ

РЕГИСТРАЦИИ, КАДАСТРА И КАРТОГРАФИИ

Действителен: с 02.08.2024 по 26.10.2025

полное наименование должности

инициалы, фамилия

Земельный участок

вид объекта недвижимости

Лист № 309 раздела 4.2

Всего листов раздела 4.2: 326

Всего разделов: 8

Всего листов выписки: 475

19.09.2024г. № КУВИ-001/2024-234429078

Кадастровый номер:

78:34:0413501:1216

1	2	3	4	5
76	100990.82	110767.86	-	-
77	100990.77	110768.3	-	-
78	100990.72	110768.74	-	-
79	100990.67	110769.17	-	-
80	100990.62	110769.61	-	-
81	100990.56	110770.05	-	-
82	100990.51	110770.48	-	-
83	100990.45	110770.92	-	-
84	100990.39	110771.36	-	-
85	100990.32	110771.79	-	-
86	100990.26	110772.23	-	-
87	100990.19	110772.67	-	-
88	100990.13	110773.1	-	-
89	100990.06	110773.54	-	-
90	100989.97	110774.05	-	-
91	100989.91	110774.4	-	-
92	100989.83	110774.84	-	-
93	100989.76	110775.27	-	-
94	100989.68	110775.71	-	-
95	100989.59	110776.14	-	-
96	100989.51	110776.57	-	-
97	100989.43	110777	-	-
98	100989.34	110777.43	-	-
99	100989.25	110777.87	-	-
100	100989.16	110778.3	-	-
101	100989.06	110778.73	-	-
102	100988.97	110779.16	-	-
103	100988.87	110779.59	-	-
104	100988.77	110780.02	-	-



ДОКУМЕНТ ПОДПИСАН
ЭЛЕКТРОННОЙ ПОДПИСЬЮ

Сертификат: 009F0BDC181A023B64597F1E2579BEFB50

Владелец: ФЕДЕРАЛЬНАЯ СЛУЖБА ГОСУДАРСТВЕННОЙ

РЕГИСТРАЦИИ, КАДАСТРА И КАРТОГРАФИИ

Действителен: с 02.08.2024 по 26.10.2025

полное наименование должности

инициалы, фамилия

Земельный участок

вид объекта недвижимости

Лист № 310 раздела 4.2

Всего листов раздела 4.2: 326

Всего разделов: 8

Всего листов выписки: 475

19.09.2024г. № КУВИ-001/2024-234429078

Кадастровый номер:

78:34:0413501:1216

1	2	3	4	5
105	100988.67	110780.45	-	-
106	100988.57	110780.87	-	-
107	100988.47	110781.3	-	-
108	100988.36	110781.73	-	-
109	100988.25	110782.16	-	-
110	100988.14	110782.58	-	-
111	100988.03	110783.01	-	-
112	100987.92	110783.43	-	-
113	100987.8	110783.86	-	-
114	100981.93	110800.72	-	-
115	100978.57	110813.5	-	-
116	100978.96	110813.76	-	-
117	100979.11	110813.83	-	-
118	100978.11	110816.2	-	-
119	100972.94	110825.38	-	-
120	100972.81	110827.08	-	-
121	100973.42	110827.62	-	-
122	100973.9	110827.71	-	-
123	100975.8	110827.77	-	-
124	100976.73	110827.38	-	-
125	100977.68	110826.42	-	-
126	100984.54	110811.14	-	-
127	100988.58	110796.63	-	-
128	100992.04	110787.77	-	-
129	100993.22	110781.66	-	-
130	100995.26	110769.36	-	-
131	100996.37	110757.86	-	-
132	100999.2	110747.26	-	-
133	100999.25	110747.16	-	-



ДОКУМЕНТ ПОДПИСАН
ЭЛЕКТРОННОЙ ПОДПИСЬЮ

Сертификат: 009F0BDC181A023B64597F1E2579BEFB50

Владелец: ФЕДЕРАЛЬНАЯ СЛУЖБА ГОСУДАРСТВЕННОЙ

РЕГИСТРАЦИИ, КАДАСТРА И КАРТОГРАФИИ

Действителен: с 02.08.2024 по 26.10.2025

полное наименование должности

инициалы, фамилия

Земельный участок

вид объекта недвижимости

Лист № 311 раздела 4.2

Всего листов раздела 4.2: 326

Всего разделов: 8

Всего листов выписки: 475

19.09.2024г. № КУВИ-001/2024-234429078

Кадастровый номер:

78:34:0413501:1216

1	2	3	4	5
134	100999.46	110746.78	-	-
135	100999.67	110746.4	-	-
136	100999.89	110746.02	-	-
137	101000.11	110745.64	-	-
138	101000.34	110745.27	-	-
139	101000.61	110744.83	-	-
140	101000.8	110744.52	-	-
141	101001.04	110744.15	-	-
142	101001.28	110743.79	-	-
143	101001.53	110743.43	-	-
144	101001.77	110743.06	-	-
145	101002.03	110742.71	-	-
146	101002.28	110742.35	-	-
147	101002.54	110742	-	-
148	101002.8	110741.65	-	-
149	101003.07	110741.3	-	-
150	101003.33	110740.95	-	-
151	101003.61	110740.61	-	-
152	101003.88	110740.27	-	-
153	101004.16	110739.93	-	-
154	101004.44	110739.6	-	-
155	101004.73	110739.27	-	-
156	101005.02	110738.94	-	-
157	101005.31	110738.61	-	-
158	101005.6	110738.28	-	-
159	101005.89	110737.95	-	-
160	101006.18	110737.62	-	-
161	101006.47	110737.28	-	-
162	101006.76	110736.95	-	-



ДОКУМЕНТ ПОДПИСАН
ЭЛЕКТРОННОЙ ПОДПИСЬЮ

Сертификат: 009F0BDC181A023B64597F1E2579BEFB50

Владелец: ФЕДЕРАЛЬНАЯ СЛУЖБА ГОСУДАРСТВЕННОЙ

РЕГИСТРАЦИИ, КАДАСТРА И КАРТОГРАФИИ

Действителен: с 02.08.2024 по 26.10.2025

полное наименование должности

инициалы, фамилия

Земельный участок

вид объекта недвижимости

Лист № 312 раздела 4.2

Всего листов раздела 4.2: 326

Всего разделов: 8

Всего листов выписки: 475

19.09.2024г. № КУВИ-001/2024-234429078

Кадастровый номер:

78:34:0413501:1216

1	2	3	4	5
163	101007.04	110736.61	-	-
164	101007.33	110736.27	-	-
165	101007.61	110735.93	-	-
166	101007.89	110735.59	-	-
167	101008.16	110735.25	-	-
168	101008.44	110734.91	-	-
169	101008.72	110734.56	-	-
170	101008.99	110734.21	-	-
171	101009.26	110733.87	-	-
172	101009.53	110733.52	-	-
173	101009.8	110733.17	-	-
174	101010.06	110732.82	-	-
175	101010.33	110732.46	-	-
176	101010.59	110732.11	-	-
177	101010.85	110731.75	-	-
178	101011.11	110731.4	-	-
179	101011.37	110731.04	-	-
180	101011.63	110730.68	-	-
181	101011.88	110730.32	-	-
182	101012.13	110729.96	-	-
183	101012.38	110729.59	-	-
184	101012.63	110729.23	-	-
185	101012.88	110728.87	-	-
186	101013.12	110728.5	-	-
187	101013.37	110728.13	-	-
188	101013.61	110727.76	-	-
189	101013.85	110727.39	-	-
190	101014.09	110727.02	-	-
191	101014.38	110726.56	-	-



ДОКУМЕНТ ПОДПИСАН
ЭЛЕКТРОННОЙ ПОДПИСЬЮ

Сертификат: 009F0BDC181A023B64597F1E2579BEFB50

Владелец: ФЕДЕРАЛЬНАЯ СЛУЖБА ГОСУДАРСТВЕННОЙ

РЕГИСТРАЦИИ, КАДАСТРА И КАРТОГРАФИИ

Действителен: с 02.08.2024 по 26.10.2025

полное наименование должности

инициалы, фамилия

Земельный участок

вид объекта недвижимости

Лист № 313 раздела 4.2

Всего листов раздела 4.2: 326

Всего разделов: 8

Всего листов выписки: 475

19.09.2024г. № КУВИ-001/2024-234429078

Кадастровый номер:

78:34:0413501:1216

1	2	3	4	5
192	101014.56	110726.28	-	-
193	101014.79	110725.9	-	-
194	101015.02	110725.52	-	-
195	101015.25	110725.15	-	-
196	101015.48	110724.77	-	-
197	101015.7	110724.39	-	-
198	101015.93	110724.01	-	-
199	101016.15	110723.63	-	-
200	101016.37	110723.25	-	-
201	101016.59	110722.86	-	-
202	101016.8	110722.48	-	-
203	101017.02	110722.09	-	-
204	101017.23	110721.71	-	-
205	101017.44	110721.32	-	-
206	101017.56	110720.9	-	-
207	101017.67	110720.48	-	-
208	101017.79	110720.06	-	-
209	101017.9	110719.63	-	-
210	101018.01	110719.21	-	-
211	101018.12	110718.79	-	-
212	101018.22	110718.36	-	-
213	101018.32	110717.94	-	-
214	101018.42	110717.51	-	-
215	101018.52	110717.09	-	-
216	101018.62	110716.66	-	-
217	101018.71	110716.23	-	-
218	101018.8	110715.81	-	-
219	101018.89	110715.38	-	-
220	101018.98	110714.95	-	-



ДОКУМЕНТ ПОДПИСАН
ЭЛЕКТРОННОЙ ПОДПИСЬЮ

Сертификат: 009F0BDC181A023B64597F1E2579BEFB50

Владелец: ФЕДЕРАЛЬНАЯ СЛУЖБА ГОСУДАРСТВЕННОЙ

РЕГИСТРАЦИИ, КАДАСТРА И КАРТОГРАФИИ

Действителен: с 02.08.2024 по 26.10.2025

полное наименование должности

инициалы, фамилия

Земельный участок

вид объекта недвижимости

Лист № 314 раздела 4.2

Всего листов раздела 4.2: 326

Всего разделов: 8

Всего листов выписки: 475

19.09.2024г. № КУВИ-001/2024-234429078

Кадастровый номер:

78:34:0413501:1216

1	2	3	4	5
221	101019.06	110714.52	-	-
222	101019.14	110714.09	-	-
223	101019.22	110713.66	-	-
224	101019.3	110713.23	-	-
225	101019.37	110712.8	-	-
226	101019.45	110712.37	-	-
227	101019.52	110711.94	-	-
228	101019.59	110711.51	-	-
229	101019.65	110711.08	-	-
230	101019.71	110710.64	-	-
231	101019.78	110710.21	-	-
232	101019.83	110709.78	-	-
233	101019.89	110709.34	-	-
234	101019.94	110708.91	-	-
235	101020	110708.48	-	-
236	101020.05	110708.04	-	-
237	101020.09	110707.61	-	-
238	101020.14	110707.17	-	-
239	101020.18	110706.74	-	-
240	101020.22	110706.3	-	-
241	101020.26	110705.87	-	-
242	101020.29	110705.43	-	-
243	101020.33	110705	-	-
244	101020.36	110704.56	-	-
245	101020.39	110704.05	-	-
246	101020.41	110703.69	-	-
247	101020.44	110703.25	-	-
248	101020.46	110702.82	-	-
249	101020.48	110702.38	-	-



ДОКУМЕНТ ПОДПИСАН
ЭЛЕКТРОННОЙ ПОДПИСЬЮ

Сертификат: 009F0BDC181A023B64597F1E2579BEFB50

Владелец: ФЕДЕРАЛЬНАЯ СЛУЖБА ГОСУДАРСТВЕННОЙ

РЕГИСТРАЦИИ, КАДАСТРА И КАРТОГРАФИИ

Действителен: с 02.08.2024 по 26.10.2025

полное наименование должности

инициалы, фамилия

Земельный участок

вид объекта недвижимости

Лист № 315 раздела 4.2

Всего листов раздела 4.2: 326

Всего разделов: 8

Всего листов выписки: 475

19.09.2024г. № КУВИ-001/2024-234429078

Кадастровый номер:

78:34:0413501:1216

1	2	3	4	5
250	101020.49	110701.94	-	-
251	101020.51	110701.51	-	-
252	101020.52	110701.07	-	-
253	101020.53	110700.63	-	-
254	101020.54	110700.19	-	-
255	101020.54	110699.76	-	-
256	101020.54	110699.32	-	-
257	101020.54	110698.88	-	-
258	101020.54	110698.45	-	-
259	101020.54	110698.01	-	-
260	101020.53	110697.57	-	-
261	101020.52	110697.14	-	-
262	101020.51	110696.7	-	-
263	101020.49	110696.26	-	-
264	101020.48	110695.83	-	-
265	101020.46	110695.39	-	-
266	101020.44	110694.95	-	-
267	101020.42	110694.52	-	-
268	101020.39	110694.08	-	-
269	101019.95	110694.11	-	-
270	101019.96	110694.08	-	-
271	101016.82	110694.34	-	-
272	101016.81	110694.35	-	-
1	101016.59	110694.37	-	-



ДОКУМЕНТ ПОДПИСАН
ЭЛЕКТРОННОЙ ПОДПИСЬЮ

Сертификат: 009F0BDC181A023B64597F1E2579BEFB50

Владелец: ФЕДЕРАЛЬНАЯ СЛУЖБА ГОСУДАРСТВЕННОЙ

РЕГИСТРАЦИИ, КАДАСТРА И КАРТОГРАФИИ

Действителен: с 02.08.2024 по 26.10.2025

полное наименование должности

инициалы, фамилия

Земельный участок			
вид объекта недвижимости			

Лист № 316 раздела 4.2	Всего листов раздела 4.2: 326	Всего разделов: 8	Всего листов выписки: 475
------------------------	-------------------------------	-------------------	---------------------------

19.09.2024г. № КУВИ-001/2024-234429078

Кадастровый номер: 78:34:0413501:1216

Сведения о характерных точках границы части (частей) земельного участка

Учетный номер части: 78:34:0413501:1216/27

Система координат

Номер точки	Координаты, м		Описание закрепления на местности	Средняя квадратичная погрешность определения координат характерных точек границ земельного участка, м
	X	Y		
1	2	3	4	5
1	100593.65	110347.63	-	-
2	100584.6	110352.86	-	-
3	100574.66	110356.09	-	-
4	100564.26	110357.18	-	-
5	100492.96	110359.39	-	-
6	100482.56	110358.3	-	-
7	100472.62	110355.07	-	-
8	100469.14	110353.06	-	-
9	100511.11	110350.93	-	-
10	100565.03	110348.03	-	-
11	100595.03	110346.39	-	-
1	100593.65	110347.63	-	-



ДОКУМЕНТ ПОДПИСАН
ЭЛЕКТРОННОЙ ПОДПИСЬЮ

Сертификат: 009F0BDC181A023B64597F1E2579BEFB50

Владелец: ФЕДЕРАЛЬНАЯ СЛУЖБА ГОСУДАРСТВЕННОЙ

РЕГИСТРАЦИИ, КАДАСТРА И КАРТОГРАФИИ

Действителен: с 02.08.2024 по 26.10.2025

полное наименование должности

инициалы, фамилия

Земельный участок			
вид объекта недвижимости			
Лист № 317 раздела 4.2	Всего листов раздела 4.2: 326	Всего разделов: 8	Всего листов выписки: 475

19.09.2024г. № КУВИ-001/2024-234429078

Кадастровый номер: 78:34:0413501:1216

Сведения о характерных точках границы части (частей) земельного участка			
Учетный номер части: 78:34:0413501:1216/28			
Система координат			

Номер точки	Координаты, м		Описание закрепления на местности	Средняя квадратичная погрешность определения координат характерных точек границ земельного участка, м
	X	Y		
1	2	3	4	5
1	100415.2	111093.36	-	-
2	100415.15	111094.01	-	-
3	100415.32	111094.02	-	-
4	100415.23	111095.21	-	-
5	100414.19	111095.13	-	-
6	100414.28	111093.95	-	-
7	100414.46	111093.96	-	-
8	100414.5	111093.3	-	-
9	100415.2	111093.36	-	-



ДОКУМЕНТ ПОДПИСАН
ЭЛЕКТРОННОЙ ПОДПИСЬЮ

Сертификат: 009F0BDC181A023B64597F1E2579BEFB50

Владелец: ФЕДЕРАЛЬНАЯ СЛУЖБА ГОСУДАРСТВЕННОЙ

РЕГИСТРАЦИИ, КАДАСТРА И КАРТОГРАФИИ

Действителен: с 02.08.2024 по 26.10.2025

полное наименование должности

инициалы, фамилия

Земельный участок				
вид объекта недвижимости				
Лист № 318 раздела 4.2		Всего листов раздела 4.2: 326		Всего разделов: 8
19.09.2024г. № КУВИ-001/2024-234429078				
Кадастровый номер:			78:34:0413501:1216	
Сведения о характерных точках границы части (частей) земельного участка				
Учетный номер части: 78:34:0413501:1216/29				
Система координат				
Номер точки	Координаты, м		Описание закрепления на местности	Средняя квадратичная погрешность определения координат характерных точек границ земельного участка, м
	X	Y		
1	2	3	4	5
1	100414.88	111101.72	-	-
2	100411.32	111101.29	-	-
3	100411.54	111099.19	-	-
4	100415.09	111099.62	-	-
5	100414.88	111101.72	-	-

полное наименование должности	 ДОКУМЕНТ ПОДПИСАН ЭЛЕКТРОННОЙ ПОДПИСЬЮ	инициалы, фамилия
	Сертификат: 009F0BDC181A023B64597F1E2579BEFB50 Владелец: ФЕДЕРАЛЬНАЯ СЛУЖБА ГОСУДАРСТВЕННОЙ РЕГИСТРАЦИИ, КАДАСТРА И КАРТОГРАФИИ Действителен: с 02.08.2024 по 26.10.2025	

Земельный участок			
вид объекта недвижимости			
Лист № 319 раздела 4.2	Всего листов раздела 4.2: 326	Всего разделов: 8	Всего листов выписки: 475

19.09.2024г. № КУВИ-001/2024-234429078

Кадастровый номер: 78:34:0413501:1216

Сведения о характерных точках границы части (частей) земельного участка				
Учетный номер части: 78:34:0413501:1216/30				
Система координат				
Номер точки	Координаты, м		Описание закрепления на местности	Средняя квадратичная погрешность определения координат характерных точек границ земельного участка, м
	X	Y		
1	2	3	4	5
1	101003.4	110838.8	-	-
2	101003.53	110840.08	-	-
3	101002.57	110840.18	-	-
4	101002.45	110838.89	-	-
5	101003.4	110838.8	-	-



ДОКУМЕНТ ПОДПИСАН
ЭЛЕКТРОННОЙ ПОДПИСЬЮ

Сертификат: 009F0BDC181A023B64597F1E2579BEFB50

Владелец: ФЕДЕРАЛЬНАЯ СЛУЖБА ГОСУДАРСТВЕННОЙ

РЕГИСТРАЦИИ, КАДАСТРА И КАРТОГРАФИИ

Действителен: с 02.08.2024 по 26.10.2025


полное наименование должности

инициалы, фамилия

Земельный участок				
вид объекта недвижимости				
Лист № 320 раздела 4.2		Всего листов раздела 4.2: 326		Всего разделов: 8
19.09.2024г. № КУВИ-001/2024-234429078				
Кадастровый номер:			78:34:0413501:1216	
Сведения о характерных точках границы части (частей) земельного участка				
Учетный номер части: 78:34:0413501:1216/31				
Система координат				
Номер точки	Координаты, м		Описание закрепления на местности	Средняя квадратичная погрешность определения координат характерных точек границ земельного участка, м
	X	Y		
1	2	3	4	5
1	100707.09	111124.68	-	-
2	100707.64	111126.56	-	-
3	100706.81	111126.82	-	-
4	100706.26	111124.92	-	-
5	100707.09	111124.68	-	-

полное наименование должности	 ДОКУМЕНТ ПОДПИСАН ЭЛЕКТРОННОЙ ПОДПИСЬЮ	инициалы, фамилия
	Сертификат: 009F0BDC181A023B64597F1E2579BEFB50 Владелец: ФЕДЕРАЛЬНАЯ СЛУЖБА ГОСУДАРСТВЕННОЙ РЕГИСТРАЦИИ, КАДАСТРА И КАРТОГРАФИИ Действителен: с 02.08.2024 по 26.10.2025	

Земельный участок				
вид объекта недвижимости				
Лист № 321 раздела 4.2		Всего листов раздела 4.2: 326		Всего разделов: 8
19.09.2024г. № КУВИ-001/2024-234429078				
Кадастровый номер:			78:34:0413501:1216	
Сведения о характерных точках границы части (частей) земельного участка				
Учетный номер части: 78:34:0413501:1216/32				
Система координат				
Номер точки	Координаты, м		Описание закрепления на местности	Средняя квадратичная погрешность определения координат характерных точек границ земельного участка, м
	X	Y		
1	2	3	4	5
1	100747	111025.91	-	-
2	100747.36	111027.94	-	-
3	100745.31	111028.26	-	-
4	100744.99	111026.24	-	-
5	100747	111025.91	-	-

полное наименование должности	 ДОКУМЕНТ ПОДПИСАН ЭЛЕКТРОННОЙ ПОДПИСЬЮ	инициалы, фамилия
	Сертификат: 009F0BDC181A023B64597F1E2579BEFB50 Владелец: ФЕДЕРАЛЬНАЯ СЛУЖБА ГОСУДАРСТВЕННОЙ РЕГИСТРАЦИИ, КАДАСТРА И КАРТОГРАФИИ Действителен: с 02.08.2024 по 26.10.2025	

Земельный участок				
вид объекта недвижимости				
Лист № 322 раздела 4.2		Всего листов раздела 4.2: 326		Всего разделов: 8
19.09.2024г. № КУВИ-001/2024-234429078				
Кадастровый номер:			78:34:0413501:1216	
Сведения о характерных точках границы части (частей) земельного участка				
Учетный номер части: 78:34:0413501:1216/33				
Система координат				
Номер точки	Координаты, м		Описание закрепления на местности	Средняя квадратичная погрешность определения координат характерных точек границ земельного участка, м
	X	Y		
1	2	3	4	5
1	100417.07	111212.52	-	-
2	100415.06	111212.36	-	-
3	100415.18	111210.39	-	-
4	100417.18	111210.54	-	-
5	100417.07	111212.52	-	-

полное наименование должности		ДОКУМЕНТ ПОДПИСАН	инициалы, фамилия
		ЭЛЕКТРОННОЙ ПОДПИСЬЮ	
	Сертификат: 009F0BDC181A023B64597F1E2579BEFB50 Владелец: ФЕДЕРАЛЬНАЯ СЛУЖБА ГОСУДАРСТВЕННОЙ РЕГИСТРАЦИИ, КАДАСТРА И КАРТОГРАФИИ Действителен: с 02.08.2024 по 26.10.2025		

Земельный участок			
вид объекта недвижимости			
Лист № 323 раздела 4.2	Всего листов раздела 4.2: 326	Всего разделов: 8	Всего листов выписки: 475

19.09.2024г. № КУВИ-001/2024-234429078

Кадастровый номер: 78:34:0413501:1216

Сведения о характерных точках границы части (частей) земельного участка				
Учетный номер части: 78:34:0413501:1216/34				
Система координат				
Номер точки	Координаты, м		Описание закрепления на местности	Средняя квадратичная погрешность определения координат характерных точек границ земельного участка, м
	X	Y		
1	2	3	4	5
1	100739.22	111077.05	-	-
2	100739.73	111079.39	-	-
3	100737.69	111079.87	-	-
4	100737.12	111077.58	-	-
5	100739.22	111077.05	-	-



ДОКУМЕНТ ПОДПИСАН
ЭЛЕКТРОННОЙ ПОДПИСЬЮ

Сертификат: 009F0BDC181A023B64597F1E2579BEFB50

Владелец: ФЕДЕРАЛЬНАЯ СЛУЖБА ГОСУДАРСТВЕННОЙ


РЕГИСТРАЦИИ, КАДАСТРА И КАРТОГРАФИИ

Действителен: с 02.08.2024 по 26.10.2025

полное наименование должности

инициалы, фамилия


Земельный участок				
вид объекта недвижимости				
Лист № 324 раздела 4.2		Всего листов раздела 4.2: 326		Всего разделов: 8
19.09.2024г. № КУВИ-001/2024-234429078				
Кадастровый номер:			78:34:0413501:1216	
Сведения о характерных точках границы части (частей) земельного участка				
Учетный номер части: 78:34:0413501:1216/35				
Система координат				
Номер точки	Координаты, м		Описание закрепления на местности	Средняя квадратичная погрешность определения координат характерных точек границ земельного участка, м
	X	Y		
1	2	3	4	5
1	100729.08	111085.34	-	-
2	100726.86	111085.81	-	-
3	100726.32	111083.46	-	-
4	100728.54	111082.98	-	-
5	100729.08	111085.34	-	-

полное наименование должности	 ДОКУМЕНТ ПОДПИСАН ЭЛЕКТРОННОЙ ПОДПИСЬЮ	инициалы, фамилия
	Сертификат: 009F0BDC181A023B64597F1E2579BEFB50 Владелец: ФЕДЕРАЛЬНАЯ СЛУЖБА ГОСУДАРСТВЕННОЙ РЕГИСТРАЦИИ, КАДАСТРА И КАРТОГРАФИИ Действителен: с 02.08.2024 по 26.10.2025	

Земельный участок				
вид объекта недвижимости				
Лист № 325 раздела 4.2		Всего листов раздела 4.2: 326		Всего разделов: 8
19.09.2024г. № КУВИ-001/2024-234429078				
Кадастровый номер:			78:34:0413501:1216	
Сведения о характерных точках границы части (частей) земельного участка				
Учетный номер части: 78:34:0413501:1216/36				
Система координат				
Номер точки	Координаты, м		Описание закрепления на местности	Средняя квадратичная погрешность определения координат характерных точек границ земельного участка, м
	X	Y		
1	2	3	4	5
1	100607.89	111121.32	-	-
2	100605.01	111122.41	-	-
3	100604.21	111120.43	-	-
4	100607.12	111119.31	-	-
5	100607.89	111121.32	-	-

полное наименование должности	 ДОКУМЕНТ ПОДПИСАН ЭЛЕКТРОННОЙ ПОДПИСЬЮ	инициалы, фамилия
	Сертификат: 009F0BDC181A023B64597F1E2579BEFB50 Владелец: ФЕДЕРАЛЬНАЯ СЛУЖБА ГОСУДАРСТВЕННОЙ РЕГИСТРАЦИИ, КАДАСТРА И КАРТОГРАФИИ Действителен: с 02.08.2024 по 26.10.2025	

Земельный участок				
вид объекта недвижимости				
Лист № 326 раздела 4.2		Всего листов раздела 4.2: 326		Всего разделов: 8
19.09.2024г. № КУВИ-001/2024-234429078				
Кадастровый номер:			78:34:0413501:1216	
Сведения о характерных точках границы части (частей) земельного участка				
Учетный номер части: 78:34:0413501:1216/37				
Система координат				
Номер точки	Координаты, м		Описание закрепления на местности	Средняя квадратичная погрешность определения координат характерных точек границ земельного участка, м
	X	Y		
1	2	3	4	5
1	100740.92	111050.98	-	-
2	100741.51	111053.09	-	-
3	100740.27	111053.45	-	-
4	100739.66	111051.32	-	-
5	100740.92	111050.98	-	-

полное наименование должности		ДОКУМЕНТ ПОДПИСАН ЭЛЕКТРОННОЙ ПОДПИСЬЮ	инициалы, фамилия
	Сертификат: 009F0BDC181A023B64597F1E2579BEFB50 Владелец: ФЕДЕРАЛЬНАЯ СЛУЖБА ГОСУДАРСТВЕННОЙ РЕГИСТРАЦИИ, КАДАСТРА И КАРТОГРАФИИ Действителен: с 02.08.2024 по 26.10.2025		

Приложение №8

к Акту по результатам проведения государственной историко-культурной экспертизы проектной документации на проведение работ по сохранению объекта культурного наследия федерального значения «Братские могилы защитников и жителей г. Ленинграда, погибших во время блокады 1941-1944 гг.», расположенного по адресу: г. Санкт-Петербург, Серебряков переулок, д. 1, литера А (Серебряков пер., 1, Серафимовское кладбище - в соответствии с НПА), - «Проектная документация на проведение работ по ремонту, реставрации и приспособлению для современного использования объекта культурного наследия федерального значения «Братские могилы защитников и жителей г. Ленинграда, погибших во время блокады 1941-1944 гг.», расположенного по адресу: г. Санкт-Петербург, Серебряков переулок, д. 1, литера А», шифр 244-2024, разработанной ООО «ЭНЕРГО АЛЬЯНС» в 2024 г., с целью определения соответствия проектной документации требованиям законодательства Российской Федерации в области государственной охраны объектов культурного наследия

Копии договоров с экспертами

ДОГОВОР №1

НА ПРОВЕДЕНИЕ ГОСУДАРСТВЕННОЙ ИСТОРИКО-КУЛЬТУРНОЙ ЭКСПЕРТИЗЫ

г. Санкт-Петербург

26 августа 2024 г.

ООО «Энерго Альянс», именуемое в дальнейшем «Заказчик», в лице Генерального директора Владыкина Дмитрия Владимировича, действующего на основании Устава, с одной стороны, и аттестованный эксперт Губин Ян Владимирович (аттестован приказами Министерства культуры Российской Федерации «Об утверждении статуса аттестованного эксперта по проведению государственной историко-культурной экспертизы» от 11 октября 2021 г. №1668, от 25 декабря 2023 г. №3493 и от 24 января 2024 г. №105), именуемый в дальнейшем «Эксперт» с другой стороны, заключили настоящий Договор о нижеследующем:

1. Предмет договора и срок выполнения работы.

1.1. Заказчик поручает, а Эксперт обязуется провести государственную историко-культурную экспертизу проектной документации на проведение работ по сохранению объекта культурного наследия федерального значения «Братские могилы защитников и жителей г. Ленинграда, погибших во время блокады 1941-1944 гг.», расположенного по адресу: г. Санкт-Петербург, Серебряков переулок, д. 1, литера А (Серебряков пер., 1, Серафимовское кладбище - в соответствии с НПА), - «Проектная документация на проведение работ по ремонту, реставрации и приспособлению для современного использования объекта культурного наследия федерального значения «Братские могилы защитников и жителей г. Ленинграда, погибших во время блокады 1941-1944 гг.», расположенного по адресу: г. Санкт-Петербург, Серебряков переулок, д. 1, литера А», шифр 244-2024, разработанной ООО «ЭНЕРГО АЛЪЯНС» в 2024 г., с целью определения соответствия проектной документации требованиям законодательства Российской Федерации в области государственной охраны объектов культурного наследия.

1.2. Срок выполнения работы: 26 августа 2024 г. – 07 октября 2024 г.

2. Стоимость работы и порядок расчетов.

2.1. Стоимость работ по настоящему Договору определяется соглашением о договорной цене.

2.2. Расчеты по договору осуществляются в безналичной форме путем перечисления денежных средств на расчетный счет Эксперта в течение 5 (пяти) рабочих дней после подписания акта выполненных работ.

3. Порядок сдачи-приемки выполненной работы.

3.1. В соответствии с пп. 18, 22 и 27 Положения о государственной историко-культурной экспертизе, утвержденного постановлением Правительства Российской Федерации №569 от 15.07.2009, заключение по результатам проведения экспертизы оформляется Экспертом в электронном виде, подписанном усиленной квалифицированной электронной подписью, и направляется Заказчику со всеми прилагаемыми документами и материалами в формате переносимого документа (PDF) и формате sig.

4. Обязательства сторон.

4.1. *Заказчик обязуется:*

4.1.1. Принять выполненную работу и оплатить Эксперту установленную стоимость в порядке и на условиях, предусмотренных настоящим Договором.

4.1.2. Заказчик вправе оказывать Эксперту содействие в выполнении предмета настоящего Договора, в том числе предоставлять необходимые документы и информацию.

4.1.3. Заказчик вправе осуществлять контроль за ходом и качеством выполняемых Экспертом работ, не вмешиваясь в его оперативно-хозяйственную деятельность.

4.2. Эксперт обязуется:

4.2.1. Соблюдать принципы и порядок проведения экспертизы, установленные статьей 29 Федерального закона «Об объектах культурного наследия (памятниках истории и культуры) народов Российской Федерации» №73-ФЗ от 25.06.2002 и «Положением о государственной историко-культурной экспертизе», утвержденным постановлением Правительства Российской Федерации №569 от 15.07.2009;

4.2.2. Обеспечивать объективность, всесторонность и полноту проводимых исследований, а также достоверность и обоснованность своих выводов;

4.2.3. Самостоятельно оценивать результаты исследований, полученные им лично, ответственно и точно формулировать выводы в пределах своей компетенции;

4.2.4. Обеспечивать конфиденциальность полученной при проведении экспертизы информации;

4.2.5. Соблюдать установленные сроки и порядок проведения экспертизы и сдать результат работы Заказчику по акту выполненных работ;

4.2.6. Информировать орган охраны объектов культурного наследия о случаях воздействия на эксперта в целях оказания влияния на результаты экспертизы.

4.3. Заказчик обязуется: принимать результат работы по акту выполненных работ и оплачивать его согласно условиям договора.

4.4. Эксперт имеет право: на своевременную и в полном объеме оплату выполненных по договору работ.

5. Заключительные положения.

5.1. Настоящий Договор составлен в двух экземплярах, идентичных по своему содержанию, один из которых передается Эксперту, другой – Заказчику.

6. Юридические адреса и реквизиты сторон.

«Заказчик»:

ООО «ЭНЕРГО АЛЬЯНС»

Юридический адрес: 197198, Санкт-Петербург, ул. Колпинская, д. 14/41, литер А. пом. 1-Н

Фактический адрес: 197136, г. Санкт-Петербург, ул. Профессора Попова, д. 37, лит. В, БЦ «Сенатор», оф. 404
ИНН 7813579997, КПП 781301001
ОГРН 1147847019704

р/с 40702 810 9 0600 0101446

Банк СТ-ПЕТЕРБУРГСКИЙ Ф-Л ПАО
"ПРОМСВЯЗЬБАНК" г. Санкт-Петербург
Корр. счет 30101810000000000920
БИК 044030920

«Эксперт»:

Губин Ян Владимирович

ИНН 781305962318; Паспорт серия 4010 № 153145, выдан ТП №59 отдела УФМС России по Санкт-Петербургу и Ленинградской области в Петроградском районе г. Санкт-Петербурга. 02.02.2011;
Номер счета: 40817810455031309759
в СЕВЕРО-ЗАПАДНЫЙ БАНК ПАО
СБЕРБАНК г. САНКТ-ПЕТЕРБУРГ
БИК: 044030653

Корреспондентский счет:

301018105000000000653

КПП: 783502001; ИНН: 7707083893

ОКПО: 09171401; ОГРН: 1027700132195

Генеральный директор
ООО «ЭНЕРГО АЛЬЯНС»

/ Д.В. Владыкин/

М.П.



Я.В. Губин



ДОГОВОР №2

НА ПРОВЕДЕНИЕ ГОСУДАРСТВЕННОЙ ИСТОРИКО-КУЛЬТУРНОЙ ЭКСПЕРТИЗЫ

г. Санкт-Петербург

26 августа 2024 г.

ООО «Энерго Альянс», именуемое в дальнейшем «Заказчик», в лице Генерального директора Владыкина Дмитрия Владимировича, действующего на основании Устава, с одной стороны, и аттестованный эксперт Макарова Мария Валерьевна (аттестован приказом Министерства культуры Российской Федерации «Об утверждении статуса аттестованного эксперта по проведению государственной историко-культурной экспертизы» от 25 декабря 2023 г. №3493), именуемый в дальнейшем «Эксперт» с другой стороны, заключили настоящий Договор о нижеследующем:

1. Предмет договора и срок выполнения работы.

1.1. Заказчик поручает, а Эксперт обязуется провести государственную историко-культурную экспертизу проектной документации на проведение работ по сохранению объекта культурного наследия федерального значения «Братские могилы защитников и жителей г. Ленинграда, погибших во время блокады 1941-1944 гг.», расположенного по адресу: г. Санкт-Петербург, Серебряков переулок, д. 1, литера А (Серебряков пер., 1, Серафимовское кладбище - в соответствии с НПА), - «Проектная документация на проведение работ по ремонту, реставрации и приспособлению для современного использования объекта культурного наследия федерального значения «Братские могилы защитников и жителей г. Ленинграда, погибших во время блокады 1941-1944 гг.», расположенного по адресу: г. Санкт-Петербург, Серебряков переулок, д. 1, литера А», шифр 244-2024, разработанной ООО «ЭНЕРГО АЛЪЯНС» в 2024 г., с целью определения соответствия проектной документации требованиям законодательства Российской Федерации в области государственной охраны объектов культурного наследия.

1.2. Срок выполнения работы: 26 августа 2024 г. – 07 октября 2024 г.

2. Стоимость работы и порядок расчетов.

2.1. Стоимость работ по настоящему Договору определяется соглашением о договорной цене.

2.2. Расчеты по договору осуществляются в безналичной форме путем перечисления денежных средств на расчетный счет Эксперта в течение 5 (пяти) рабочих дней после подписания акта выполненных работ.

3. Порядок сдачи-приемки выполненной работы.

3.1. В соответствии с пп. 18, 22 и 27 Положения о государственной историко-культурной экспертизе, утвержденного постановлением Правительства Российской Федерации №569 от 15.07.2009, заключение по результатам проведения экспертизы оформляется Экспертом в электронном виде, подписанном усиленной квалифицированной электронной подписью, и направляется Заказчику со всеми прилагаемыми документами и материалами в формате переносимого документа (PDF) и формате sig.

4. Обязательства сторон.

4.1. *Заказчик обязуется:*

4.1.1. Принять выполненную работу и оплатить Эксперту установленную стоимость в порядке и на условиях, предусмотренных настоящим Договором.

4.1.2. Заказчик вправе оказывать Эксперту содействие в выполнении предмета настоящего Договора, в том числе предоставлять необходимые документы и информацию.

4.1.3. Заказчик вправе осуществлять контроль за ходом и качеством выполняемых Экспертом работ, не вмешиваясь в его оперативно-хозяйственную деятельность.

4.2. Эксперт обязуется:

4.2.1. Соблюдать принципы и порядок проведения экспертизы, установленные статьей 29 Федерального закона «Об объектах культурного наследия (памятниках истории и культуры) народов Российской Федерации» №73-ФЗ от 25.06.2002 и «Положением о государственной историко-культурной экспертизе», утвержденным постановлением Правительства Российской Федерации №569 от 15.07.2009;

4.2.2. Обеспечивать объективность, всесторонность и полноту проводимых исследований, а также достоверность и обоснованность своих выводов;

4.2.3. Самостоятельно оценивать результаты исследований, полученные им лично, ответственно и точно формулировать выводы в пределах своей компетенции;

4.2.4. Обеспечивать конфиденциальность полученной при проведении экспертизы информации;

4.2.5. Соблюдать установленные сроки и порядок проведения экспертизы и сдать результат работы Заказчику по акту выполненных работ;

4.2.6. Информировать орган охраны объектов культурного наследия о случаях воздействия на эксперта в целях оказания влияния на результаты экспертизы.

4.3. Заказчик обязуется: принимать результат работы по акту выполненных работ и оплачивать его согласно условиям договора.

4.4. Эксперт имеет право: на своевременную и в полном объеме оплату выполненных по договору работ.

5. Заключительные положения.

5.1. Настоящий Договор составлен в двух экземплярах, идентичных по своему содержанию, один из которых передается Эксперту, другой – Заказчику.

6. Юридические адреса и реквизиты сторон.

«Заказчик»:

ООО «ЭНЕРГО АЛЬЯНС»

Юридический адрес: 197198, Санкт-Петербург, ул. Колпинская, д. 14/41, литер А. пом. 1-Н

Фактический адрес: 197136, г. Санкт-Петербург, ул. Профессора Попова, д. 37, лит. В, БЦ «Сенатор», оф. 404
ИНН 7813579997, КПП 781301001
ОГРН 1147847019704

р/с 40702 810 9 0600 0101446

Банк СТ-ПЕТЕРБУРГСКИЙ Ф-Л ПАО
"ПРОМСВЯЗЬБАНК" г. Санкт-Петербург
Корр. счет 30101810000000000920
БИК 044030920

«Эксперт»:

Макарова Мария Валерьевна

ИНН 420535117770; паспорт 3206 195045
выдан ОВД Заводского р-на г. Кемерово
03.10.2006 г.

Банковские реквизиты:

р/с 40817810555864787558

Северо-западный банк

ПАО «Сбербанк России» г. Санкт-Петербург

ИНН банка получателя 7707083893

БИК 044030653

к/с 30101.810.5.00000000653

Генеральный директор
ООО «ЭНЕРГО АЛЬЯНС»

М.П.

/ Д.В. Владыкин/



М.В. Макарова



ДОГОВОР №3

НА ПРОВЕДЕНИЕ ГОСУДАРСТВЕННОЙ ИСТОРИКО-КУЛЬТУРНОЙ ЭКСПЕРТИЗЫ

г. Санкт-Петербург

26 августа 2024 г.

ООО «Энерго Альянс», именуемое в дальнейшем «Заказчик», в лице Генерального директора Владыкина Дмитрия Владимировича, действующего на основании Устава, с одной стороны, и аттестованный эксперт Каргинов Марат Дмитриевич (аттестован приказом Министерства культуры Российской Федерации «Об утверждении статуса аттестованного эксперта по проведению государственной историко-культурной экспертизы» от 06 декабря 2023 г. №3295), именуемый в дальнейшем «Эксперт» с другой стороны, заключили настоящий Договор о нижеследующем:

1. Предмет договора и срок выполнения работы.

1.1. Заказчик поручает, а Эксперт обязуется провести государственную историко-культурную экспертизу проектной документации на проведение работ по сохранению объекта культурного наследия федерального значения «Братские могилы защитников и жителей г. Ленинграда, погибших во время блокады 1941-1944 гг.», расположенного по адресу: г. Санкт-Петербург, Серебряков переулок, д. 1, литера А (Серебряков пер., 1, Серафимовское кладбище - в соответствии с НПА), - «Проектная документация на проведение работ по ремонту, реставрации и приспособлению для современного использования объекта культурного наследия федерального значения «Братские могилы защитников и жителей г. Ленинграда, погибших во время блокады 1941-1944 гг.», расположенного по адресу: г. Санкт-Петербург, Серебряков переулок, д. 1, литера А», шифр 244-2024, разработанной ООО «ЭНЕРГО АЛЪЯНС» в 2024 г., с целью определения соответствия проектной документации требованиям законодательства Российской Федерации в области государственной охраны объектов культурного наследия.

1.2. Срок выполнения работы: 26 августа 2024 г. – 07 октября 2024 г.

2. Стоимость работы и порядок расчетов.

2.1. Стоимость работ по настоящему Договору определяется соглашением о договорной цене.

2.2. Расчеты по договору осуществляются в безналичной форме путем перечисления денежных средств на расчетный счет Эксперта в течение 5 (пяти) рабочих дней после подписания акта выполненных работ.

3. Порядок сдачи-приемки выполненной работы.

3.1. В соответствии с пп. 18, 22 и 27 Положения о государственной историко-культурной экспертизе, утвержденного постановлением Правительства Российской Федерации №569 от 15.07.2009, заключение по результатам проведения экспертизы оформляется Экспертом в электронном виде, подписанном усиленной квалифицированной электронной подписью, и направляется Заказчику со всеми прилагаемыми документами и материалами в формате переносимого документа (PDF) и формате sig.

4. Обязательства сторон.

4.1. *Заказчик обязуется:*

4.1.1. Принять выполненную работу и оплатить Эксперту установленную стоимость в порядке и на условиях, предусмотренных настоящим Договором.

4.1.2. Заказчик вправе оказывать Эксперту содействие в выполнении предмета настоящего Договора, в том числе предоставлять необходимые документы и информацию.

4.1.3. Заказчик вправе осуществлять контроль за ходом и качеством выполняемых Экспертом работ, не вмешиваясь в его оперативно-хозяйственную деятельность.

4.2. *Эксперт обязуется:*

4.2.1. Соблюдать принципы и порядок проведения экспертизы, установленные статьей 29 Федерального закона «Об объектах культурного наследия (памятниках истории и культуры) народов Российской Федерации» №73-ФЗ от 25.06.2002 и «Положением о государственной историко-культурной экспертизе», утвержденным постановлением Правительства Российской Федерации №569 от 15.07.2009;

4.2.2. Обеспечивать объективность, всесторонность и полноту проводимых исследований, а также достоверность и обоснованность своих выводов;

4.2.3. Самостоятельно оценивать результаты исследований, полученные им лично, ответственно и точно формулировать выводы в пределах своей компетенции;

4.2.4. Обеспечивать конфиденциальность полученной при проведении экспертизы информации;

4.2.5. Соблюдать установленные сроки и порядок проведения экспертизы и сдать результат работы Заказчику по акту выполненных работ;

4.2.6. Информировать орган охраны объектов культурного наследия о случаях воздействия на эксперта в целях оказания влияния на результаты экспертизы.

4.3. Заказчик обязуется: принимать результат работы по акту выполненных работ и оплачивать его согласно условиям договора.

4.4. Эксперт имеет право: на своевременную и в полном объеме оплату выполненных по договору работ.

5. Заключительные положения.

5.1. Настоящий Договор составлен в двух экземплярах, идентичных по своему содержанию, один из которых передается Эксперту, другой – Заказчику.

6. Юридические адреса и реквизиты сторон.

«Заказчик»:

ООО «ЭНЕРГО АЛЬЯНС»

Юридический адрес: 197198, Санкт-Петербург, ул. Колпинская, д. 14/41, литер А. пом. 1-Н

Фактический адрес: 197136, г. Санкт-Петербург, ул. Профессора Попова, д. 37, лит. В, БЦ «Сенатор», оф. 404

ИНН 7813579997, КПП 781301001

ОГРН 1147847019704

р/с 40702 810 9 0600 0101446

Банк СТ-ПЕТЕРБУРГСКИЙ Ф-Л ПАО

"ПРОМСВЯЗЬБАНК" г. Санкт-Петербург

Корр. счет 30101810000000000920

БИК 044030920

«Эксперт»:

Каргинов Марат Дмитриевич

Паспорт 4099 351263, выдан 60 о/м Василеостровского района г. Санкт-Петербурга 21.03.2000 г

ИНН 780404212613

СНИЛС 046-592-917-92

Генеральный директор
ООО «ЭНЕРГО АЛЬЯНС»

/ Д.В. Владыкин/

М.Д. Каргинов



М.П.

ДОПОЛНИТЕЛЬНОЕ СОГЛАШЕНИЕ №1 к

ДОГОВОРУ №2 НА ПРОВЕДЕНИЕ ГОСУДАРСТВЕННОЙ ИСТОРИКО-КУЛЬТУРНОЙ ЭКСПЕРТИЗЫ

г. Санкт-Петербург

20 ноября 2024 г.

ОО «Энерго Альянс», именуемое в дальнейшем «Заказчик», в лице Генерального директора Владыкина Дмитрия Владимировича, действующего на основании Устава, с одной стороны, и аттестованный эксперт Макарова Мария Валерьевна (аттестован приказом Министерства культуры Российской Федерации «Об утверждении статуса аттестованного эксперта по проведению государственной историко-культурной экспертизы» от 25 декабря 2023 г. №3493), именуемый в дальнейшем «Эксперт» с другой стороны, заключили настоящее Дополнительное соглашение о нижеследующем:

1. В связи с необходимостью корректировки проектной документации и акта по результатам проведения государственной историко-культурной экспертизы проектной документации на проведение работ по сохранению объекта культурного наследия федерального значения «Братские могилы защитников и жителей г. Ленинграда, погибших во время блокады 1941-1944 гг.», расположенного по адресу: г. Санкт-Петербург, Серебряков переулок, д. 1, литера А (Серебряков пер., 1, Серафимовское кладбище - в соответствии с НПА), - «Проектная документация на проведение работ по ремонту и реставрации объекта культурного наследия федерального значения «Братские могилы защитников и жителей г. Ленинграда, погибших во время блокады 1941-1944 гг.», расположенного по адресу: г. Санкт-Петербург, Серебряков переулок, д. 1, литера А», шифр 244-2024, разработанной ООО «ЭНЕРГО АЛЬЯНС» в 2024 г., Стороны договорились возобновить услуги по проведению государственной историко-культурной экспертизы, с 20 ноября 2024 г. по 30 ноября 2024 г.
2. Настоящее Соглашение вступает в силу со дня его подписания Сторонами и действует до исполнения Сторонами всех обязательств по Договору.
3. Настоящее Соглашение с момента его вступления в силу становится неотъемлемой частью Договора.
4. Все ранее достигнутые договоренности между Сторонами, противоречащие настоящему Соглашению, прекращают свое действие с момента вступления в силу настоящего Соглашения. Во всем остальном Стороны руководствуются положениями Договора.
5. Настоящее Соглашение составлено в 2-х экземплярах, имеющих одинаковую юридическую силу.

Подписи сторон.

«Заказчик»:
ООО «ЭНЕРГО АЛЬЯНС»

«Эксперт»:
Макарова Мария Валерьевна

Генеральный директор
ООО «ЭНЕРГО АЛЬЯНС»


М.В. Макарова


/ Д.В. Владыкин /

М.П.



ДОГОВОР №4

НА ПРОВЕДЕНИЕ ГОСУДАРСТВЕННОЙ ИСТОРИКО-КУЛЬТУРНОЙ ЭКСПЕРТИЗЫ

г. Санкт-Петербург

20 ноября 2024 г.

ОО «Энерго Альянс», именуемое в дальнейшем «Заказчик», в лице Генерального директора Владыкина Дмитрия Владимировича, действующего на основании Устава, с одной стороны, и аттестованный эксперт Николаева Вероника Николаевна (аттестован приказом Министерства культуры Российской Федерации «Об утверждении статуса аттестованного эксперта по проведению государственной историко-культурной экспертизы» от 30 августа 2023 г. № 2519), именуемый в дальнейшем «Эксперт» с другой стороны, заключили настоящий Договор о нижеследующем:

1. Предмет договора и срок выполнения работы.

1.1. Заказчик поручает, а Эксперт обязуется провести государственную историко-культурную экспертизу проектной документации на проведение работ по сохранению объекта культурного наследия федерального значения «Братские могилы защитников и жителей г. Ленинграда, погибших во время блокады 1941-1944 гг.», расположенного по адресу: г. Санкт-Петербург, Серебряков переулок, д. 1, литера А (Серебряков пер., 1, Серафимовское кладбище - в соответствии с НПА), - «Проектная документация на проведение работ по ремонту и реставрации объекта культурного наследия федерального значения «Братские могилы защитников и жителей г. Ленинграда, погибших во время блокады 1941-1944 гг.», расположенного по адресу: г. Санкт-Петербург, Серебряков переулок, д. 1, литера А», шифр 244-2024, разработанной ООО «ЭНЕРГО АЛЪЯНС» в 2024 г., с целью определения соответствия проектной документации требованиям законодательства Российской Федерации в области государственной охраны объектов культурного наследия.

1.2. Срок выполнения работы: с 20 ноября 2024 г. по 30 ноября 2024 г.

2. Стоимость работы и порядок расчетов.

2.1. Стоимость работ по настоящему Договору определяется соглашением о договорной цене.

2.2. Расчеты по договору осуществляются в безналичной форме путем перечисления денежных средств на расчетный счет Эксперта в течение 5 (пяти) рабочих дней после подписания акта выполненных работ.

3. Порядок сдачи-приемки выполненной работы.

3.1. В соответствии с пп. 18, 22 и 27 Положения о государственной историко-культурной экспертизе, утвержденного постановлением Правительства Российской Федерации №569 от 15.07.2009, заключение по результатам проведения экспертизы оформляется Экспертом в электронном виде, подписанном усиленной квалифицированной электронной подписью, и направляется Заказчику со всеми прилагаемыми документами и материалами в формате переносимого документа (PDF) и формате sig.

4. Обязательства сторон.

4.1. *Заказчик обязуется:*

4.1.1. Принять выполненную работу и оплатить Эксперту установленную стоимость в порядке и на условиях, предусмотренных настоящим Договором.

4.1.2. Заказчик вправе оказывать Эксперту содействие в выполнении предмета настоящего Договора, в том числе предоставлять необходимые документы и информацию.

4.1.3. Заказчик вправе осуществлять контроль за ходом и качеством выполняемых Экспертом работ, не вмешиваясь в его оперативно-хозяйственную деятельность.

4.2. *Эксперт обязуется:*

4.2.1. Соблюдать принципы и порядок проведения экспертизы, установленные статьей 29 Федерального закона «Об объектах культурного наследия (памятниках истории и культуры) народов Российской Федерации» №73-ФЗ от 25.06.2002 и «Положением о государственной историко-культурной экспертизе», утвержденным постановлением Правительства Российской Федерации №569 от 15.07.2009;

4.2.2. Обеспечивать объективность, всесторонность и полноту проводимых исследований, а также достоверность и обоснованность своих выводов;

4.2.3. Самостоятельно оценивать результаты исследований, полученные им лично, ответственно и точно формулировать выводы в пределах своей компетенции;

4.2.4. Обеспечивать конфиденциальность полученной при проведении экспертизы информации;

4.2.5. Соблюдать установленные сроки и порядок проведения экспертизы и сдать результат работы Заказчику по акту выполненных работ;

4.2.6. Информировать орган охраны объектов культурного наследия о случаях воздействия на эксперта в целях оказания влияния на результаты экспертизы.

4.3. Заказчик обязуется: принимать результат работы по акту выполненных работ и оплачивать его согласно условиям договора.

4.4. Эксперт имеет право: на своевременную и в полном объеме оплату выполненных по договору работ.

5. Заключительные положения.

5.1. Настоящий Договор составлен в двух экземплярах, идентичных по своему содержанию, один из которых передается Эксперту, другой – Заказчику.

6. Юридические адреса и реквизиты сторон.

«Заказчик»:

ООО «ЭНЕРГО АЛЬЯНС»

Юридический адрес: 197198, Санкт-Петербург, ул. Колпинская, д. 14/41, литер А. пом. 1-Н

Фактический адрес: 194044, Санкт-Петербург, Гельсингфорская ул., дом 4
ИНН 7813579997, КПП 781301001
ОГРН 1147847019704

р/с 40702810903000009067 в Ф-Л
"СЕВЕРНАЯ СТОЛИЦА" АО
"РАЙФФАЙЗЕНБАНК";

к/с 30101810100000000723, БИК
044030723

«Эксперт»:

Николаева Вероника Николаевна

ИНН 781624045283; паспорт: 4005 170849, выдан 73 отделом милиции Фрунзенского района Санкт-Петербурга 03.02.2004.

Банк-получатель Тинькофф Банк (АО)
Корр. счет 30101810145250000974
БИК 044525974
ИНН 7710140679)
КПП 773401001)

Расчетный счет 40817810800010892014

Генеральный директор

ООО «ЭНЕРГО АЛЬЯНС»

М.П.

/Д.В. Владыкин/

В.Н.Николаева



ДОГОВОР №5

НА ПРОВЕДЕНИЕ ГОСУДАРСТВЕННОЙ ИСТОРИКО-КУЛЬТУРНОЙ ЭКСПЕРТИЗЫ

г. Санкт-Петербург

20 ноября 2024 г.

ОО «Энерго Альянс», именуемое в дальнейшем «Заказчик», в лице Генерального директора Владыкина Дмитрия Владимировича, действующего на основании Устава, с одной стороны, и аттестованный эксперт Кононова Полина Сергеевна (аттестован приказом Министерства культуры Российской Федерации «Об утверждении статуса аттестованного эксперта по проведению государственной историко-культурной экспертизы» от 18.09.2023 г. № 2690), именуемый в дальнейшем «Эксперт» с другой стороны, заключили настоящий Договор о нижеследующем:

1. Предмет договора и срок выполнения работы.

1.1. Заказчик поручает, а Эксперт обязуется провести государственную историко-культурную экспертизу проектной документации на проведение работ по сохранению объекта культурного наследия федерального значения «Братские могилы защитников и жителей г. Ленинграда, погибших во время блокады 1941-1944 гг.», расположенного по адресу: г. Санкт-Петербург, Серебряков переулок, д. 1, литера А (Серебряков пер., 1, Серафимовское кладбище - в соответствии с НПА), - «Проектная документация на проведение работ по ремонту и реставрации объекта культурного наследия федерального значения «Братские могилы защитников и жителей г. Ленинграда, погибших во время блокады 1941-1944 гг.», расположенного по адресу: г. Санкт-Петербург, Серебряков переулок, д. 1, литера А», шифр 244-2024, разработанной ООО «ЭНЕРГО АЛЬЯНС» в 2024 г., с целью определения соответствия проектной документации требованиям законодательства Российской Федерации в области государственной охраны объектов культурного наследия.

1.2. Срок выполнения работы: с 20 ноября 2024 г. по 30 ноября 2024 г.

2. Стоимость работы и порядок расчетов.

2.1. Стоимость работ по настоящему Договору определяется соглашением о договорной цене.

2.2. Расчеты по договору осуществляются в безналичной форме путем перечисления денежных средств на расчетный счет Эксперта в течение 5 (пяти) рабочих дней после подписания акта выполненных работ.

3. Порядок сдачи-приемки выполненной работы.

3.1. В соответствии с пп. 18, 22 и 27 Положения о государственной историко-культурной экспертизе, утвержденного постановлением Правительства Российской Федерации №569 от 15.07.2009, заключение по результатам проведения экспертизы оформляется Экспертом в электронном виде, подписанном усиленной квалифицированной электронной подписью, и направляется Заказчику со всеми прилагаемыми документами и материалами в формате переносимого документа (PDF) и формате sig.

4. Обязательства сторон.

4.1. *Заказчик обязуется:*

4.1.1. Принять выполненную работу и оплатить Эксперту установленную стоимость в порядке и на условиях, предусмотренных настоящим Договором.

4.1.2. Заказчик вправе оказывать Эксперту содействие в выполнении предмета настоящего Договора, в том числе предоставлять необходимые документы и информацию.

4.1.3. Заказчик вправе осуществлять контроль за ходом и качеством выполняемых Экспертом работ, не вмешиваясь в его оперативно-хозяйственную деятельность.

4.2. *Эксперт обязуется:*

4.2.1. Соблюдать принципы и порядок проведения экспертизы, установленные статьей 29 Федерального закона «Об объектах культурного наследия (памятниках истории и культуры) народов Российской Федерации» №73-ФЗ от 25.06.2002 и «Положением о государственной историко-культурной экспертизе», утвержденным постановлением Правительства Российской Федерации №569 от 15.07.2009;

4.2.2. Обеспечивать объективность, всесторонность и полноту проводимых исследований, а также достоверность и обоснованность своих выводов;

4.2.3. Самостоятельно оценивать результаты исследований, полученные им лично, ответственно и точно формулировать выводы в пределах своей компетенции;

4.2.4. Обеспечивать конфиденциальность полученной при проведении экспертизы информации;

4.2.5. Соблюдать установленные сроки и порядок проведения экспертизы и сдать результат работы Заказчику по акту выполненных работ;

4.2.6. Информировать орган охраны объектов культурного наследия о случаях воздействия на эксперта в целях оказания влияния на результаты экспертизы.

4.3. Заказчик обязуется: принимать результат работы по акту выполненных работ и оплачивать его согласно условиям договора.

4.4. Эксперт имеет право: на своевременную и в полном объеме оплату выполненных по договору работ.

5. Заключительные положения.

5.1. Настоящий Договор составлен в двух экземплярах, идентичных по своему содержанию, один из которых передается Эксперту, другой – Заказчику.

6. Юридические адреса и реквизиты сторон.

«Заказчик»:

ООО «ЭНЕРГО АЛЬЯНС»

Юридический адрес: 197198, Санкт-Петербург, ул. Колпинская, д. 14/41, литер А. пом. 1-Н

Фактический адрес: 194044, Санкт-Петербург, Гельсингфорская ул., дом 4

ИНН 7813579997, КПП 781301001

ОГРН 1147847019704

р/с 40702810903000009067 в Ф-Л

"СЕВЕРНАЯ СТОЛИЦА" АО

"РАЙФФАЙЗЕНБАНК";

к/с 30101810100000000723, БИК

044030723

«Эксперт»:

Кононова Полина Сергеевна

Паспорт: 4018 222781 выдан 18.12.2018 ГУ МВД России по г. Санкт-Петербургу и Ленинградской области, код подразделения 780-008.

ИНН 780229390657

Банковские реквизиты: ~

Банк получателя: СЕВЕРО-ЗАПАДНЫЙ БАНК ПАО СБЕРБАНК

БИК: 044030653

Корр, счёт: 30101810500000000653

ИНН: 7707083893

КПП: 784243001

Генеральный директор

ООО «ЭНЕРГО АЛЬЯНС»

М.П.

/ Д.В. Владыкин /

П.С. Кононова

Приложение №9

к Акту по результатам проведения государственной историко-культурной экспертизы проектной документации на проведение работ по сохранению объекта культурного наследия федерального значения «Братские могилы защитников и жителей г. Ленинграда, погибших во время блокады 1941-1944 гг.», расположенного по адресу: г. Санкт-Петербург, Серебряков переулок, д. 1, литера А (Серебряков пер., 1, Серафимовское кладбище - в соответствии с НПА), - «Проектная документация на проведение работ по ремонту, реставрации и приспособлению для современного использования объекта культурного наследия федерального значения «Братские могилы защитников и жителей г. Ленинграда, погибших во время блокады 1941-1944 гг.», расположенного по адресу: г. Санкт-Петербург, Серебряков переулок, д. 1, литера А», шифр 244-2024, разработанной ООО «ЭНЕРГО АЛЪЯНС» в 2024 г., с целью определения соответствия проектной документации требованиям законодательства Российской Федерации в области государственной охраны объектов культурного наследия

Копии протоколов заседаний экспертной комиссии

ПРОТОКОЛ №1

организационного заседания экспертной комиссии по проведению государственной историко-культурной экспертизы проектной документации на проведение работ по сохранению объекта культурного наследия федерального значения «Братские могилы защитников и жителей г. Ленинграда, погибших во время блокады 1941-1944 гг.», расположенного по адресу: г. Санкт-Петербург, Серебряков переулок, д. 1, литера А (Серебряков пер., 1, Серафимовское кладбище - в соответствии с НПА), - «Проектная документация на проведение работ по ремонту, реставрации и приспособлению для современного использования объекта культурного наследия федерального значения «Братские могилы защитников и жителей г. Ленинграда, погибших во время блокады 1941-1944 гг.», расположенного по адресу: г. Санкт-Петербург, Серебряков переулок, д. 1, литера А», шифр 244-2024, разработанной ООО «ЭНЕРГО АЛЬЯНС» в 2024 г., с целью определения соответствия проектной документации требованиям законодательства Российской Федерации в области государственной охраны объектов культурного наследия

г. Санкт-Петербург

26 августа 2024 г.

Присутствовали:

ГУБИН Ян Владимирович, аттестованный эксперт по проведению государственной историко-культурной экспертизы (приказы Министерства культуры Российской Федерации «Об утверждении статуса аттестованного эксперта по проведению государственной историко-культурной экспертизы» от 11 октября 2021 г. №1668, от 25 декабря 2023 г. №3493 и от 24 января 2024 г. №105)

МАКАРОВА Мария Валерьевна, аттестованный эксперт по проведению государственной историко-культурной экспертизы (приказ Министерства культуры Российской Федерации «Об утверждении статуса аттестованного эксперта по проведению государственной историко-культурной экспертизы» от 25 декабря 2023 г. №3493)

КАРГИНОВ Марат Дмитриевич, аттестованный эксперт по проведению государственной историко-культурной экспертизы (приказ Министерства культуры Российской Федерации «Об утверждении статуса аттестованного эксперта по проведению государственной историко-культурной экспертизы» от 06 декабря 2023 г. №3295)

Повестка дня:

1. Утверждение состава членов экспертной комиссии.
2. Выбор председателя и ответственного секретаря экспертной комиссии.
3. Определение порядка работы и принятия решений экспертной комиссии.
4. Определение основных направлений работы экспертов.
5. Утверждение календарного плана работы экспертной комиссии исходя из срока проведения экспертизы.
6. Определение перечня документов, запрашиваемых у заказчика для проведения экспертизы.

Слушали:

1. Об утверждении состава членов экспертной комиссии.

Решили:

Утвердить состав членов экспертной комиссии: Я.В. Губин, М.В. Макарова, М.Д. Каргинов

Голосование:

3 человека – за; против - нет; воздержавшихся - нет.

Принято единогласно.

2. О выборе председателя и ответственного секретаря экспертной комиссии.

Слушали: М.В. Макарову о выборе председателя и ответственного секретаря экспертной комиссии был поставлен на голосование.

Решили:

- председателем экспертной комиссии выбрать Я.В. Губина
- ответственным секретарем выбрать М.В. Макарову

Голосование:

3 человека – за; против - нет; воздержавшихся - нет.

Принято единогласно.

3. Об определении порядка работы и принятия решений экспертной комиссии.

Решили:

Определить следующий порядок работы и принятия решений экспертной комиссии:

1) В своей работе экспертная комиссия руководствуется ст. 28, 29, 30, 31 Федерального закона от 25 июня 2002 г. № 73-ФЗ «Об объектах культурного наследия (памятниках истории и культуры) народов Российской Федерации» (далее – Федеральный закон № 73-ФЗ), Положением о государственной историко-культурной экспертизе, утвержденным постановлением Правительства РФ от 15 июля 2009 г. №569; другими федеральными законами, а также настоящим порядком

2) Работу экспертной комиссии организует председатель и ответственный секретарь.

3) Работа экспертной комиссии осуществляется в форме заседаний. Место, дата и время заседания назначается председателем или ответственным секретарем экспертной комиссии по согласованию с остальными членами. Заседание экспертной комиссии ведет и ее решения объявляет председатель экспертной комиссии. При отсутствии на заседании председателя экспертной комиссии его обязанности осуществляет ответственный секретарь экспертной комиссии. В случае невозможности председателя экспертной комиссии исполнять свои обязанности или его отказа от участия в проведении экспертизы в связи с выявлением обстоятельств, предусмотренных п. 8 Положения о государственной историко-культурной экспертизе, члены экспертной комиссии проводят организационное заседание и избирают из своего состава нового председателя экспертной комиссии. В период до выборов нового председателя экспертной комиссии его обязанности исполняет ответственный секретарь экспертной комиссии.

4) Решение экспертной комиссии принимается большинством голосов при условии присутствия на заседании всех членов экспертной комиссии. При равенстве голосов «за» и «против» решающим является голос председателя экспертной комиссии.

5) Экспертная комиссия ведет следующие протоколы:

- протокол организационного заседания;
- протоколы рабочих встреч и заседаний;

Протокол организационного заседания подписывается всеми членами экспертной комиссии, остальные протоколы подписываются председателем и ответственным секретарем экспертной комиссии.

Голосование:

3 человека – за; против - нет; воздержавшихся - нет.

Принято единогласно.

4. Об определении основных направлений работы экспертов.

Решили: определить следующие направления работы экспертов:

1) Я.В. Губин проводит комплексный анализ документов и визуальное исследование объекта и докладывает комиссии предварительные результаты рассмотрения.

2) М.В. Макарова проводит анализ проектных решений.

3) М.Д. Каргинов проверяет соответствие проектных решений требованиям государственной охраны объекта культурного наследия.

Голосование:

3 человека – за; против - нет; воздержавшихся - нет.

Принято единогласно.

5. Об утверждении календарного плана работы экспертной комиссии.

Решили: утвердить следующий календарный план работы экспертной комиссии:

Срок проведения экспертизы - с 26 августа 2024 г. по 07 октября 2024 г.:

- 26 августа 2024 г. – 26 августа 2024 г. - натурное обследование памятника, фотофиксация современного состояния.

- 27 августа 2024 г.– 16 сентября 2024 г. - ознакомление с ранее разработанными материалами и проектной документацией.

- 17 сентября 2024 г. – 07 октября 2024 г. - обработка материала, подготовка материалов, оформление фотофиксации, подготовка Акта по результатам государственной историко-культурной экспертизы проектной документации по сохранению объекта культурного наследия.

Голосование:

3 человека – за; против - нет; воздержавшихся - нет.

Принято единогласно.

6. Об определении перечня документов, запрашиваемых у заказчика для проведения экспертизы.

Я.В. Губин уведомил членов комиссии о том, что от заказчика получен комплект материалов в составе:

- «Проектная документация на проведение работ по ремонту, реставрации и приспособлению для современного использования объекта культурного наследия федерального значения «Братские могилы защитников и жителей г. Ленинграда, погибших во время блокады 1941-1944 гг.», расположенного по адресу: г. Санкт-Петербург, Серебряков переулок, д. 1, литера А», шифр 244-2024, разработанная ООО «ЭНЕРГО АЛЪЯНС» в 2024 г.;

- задание КГИОП от 09.04.2021 №01-52-893/21-0-0 (согласовано правообладателем 14.04.2021) на проведение работ по сохранению объекта культурного наследия, включенного в государственный реестр объектов культурного наследия (памятника истории и культуры) народов Российской Федерации, или выявленного объекта культурного наследия;

- копия распоряжения КГИОП от 27.11.2020 №422-р об утверждении границ территории объекта культурного наследия федерального значения «Братские могилы защитников и жителей г. Ленинграда, погибших во время блокады 1941-1944 гг.», расположенного по адресу: г. Санкт-Петербург, Серебряков переулок, д. 1, Серафимовское кладбище.

- копия распоряжения КГИОП от 04.05.2017 № 199-р об утверждении предмета охраны объекта культурного наследия федерального значения «Братские могилы защитников и жителей г. Ленинграда, погибших во время блокады 1941-1944 гг.», расположенного по адресу: г. Санкт-Петербург, Серебряков переулок, д. 1, Серафимовское кладбище;

- копия паспорта объекта культурного наследия федерального значения «Братские могилы защитников и жителей г. Ленинграда, погибших во время блокады 1941-1944 гг.», составленного 31.10.1986;

- выписка от 19.09.2024г. № КУВИ-001/2024-234429078 из Единого государственного реестра недвижимости об объекте недвижимости – земельном участке, по адресу: г. Санкт-Петербург, Серафимовское кладбище, участок 1, кадастровый номер: 78:34:0413501:1216, находящимся в постоянном (бессрочном) пользовании СПб ГКУ «Специализированная служба Санкт-Петербурга по вопросам похоронного дела»;

- копия градостроительного плана земельного участка № RU7811700029933;

- разрешение на проведение работ по сохранению объекта культурного наследия федерального значения №01-26-1441/24-0-1 от 22.07.2024

Решили:

Запрашивать у заказчика дополнительные материалы в случае возникновения вопросов в рабочем порядке.

Голосование:

3 человека – за; против - нет; воздержавшихся - нет.

Решение: принято единогласно.

Председатель экспертной комиссии



Я.В. Губин

Ответственный секретарь экспертной комиссии



М.В. Макарова

Член экспертной комиссии



М.Д. Каргинов

ПРОТОКОЛ №2

заседания экспертной комиссии по проведению государственной историко-культурной экспертизы проектной документации на проведение работ по сохранению объекта культурного наследия федерального значения «Братские могилы защитников и жителей г. Ленинграда, погибших во время блокады 1941-1944 гг.», расположенного по адресу: г. Санкт-Петербург, Серебряков переулок, д. 1, литера А (Серебряков пер., 1, Серафимовское кладбище - в соответствии с НПА), - «Проектная документация на проведение работ по ремонту, реставрации и приспособлению для современного использования объекта культурного наследия федерального значения «Братские могилы защитников и жителей г. Ленинграда, погибших во время блокады 1941-1944 гг.», расположенного по адресу: г. Санкт-Петербург, Серебряков переулок, д. 1, литера А», шифр 244-2024, разработанной ООО «ЭНЕРГО АЛЬЯНС» в 2024 г., с целью определения соответствия проектной документации требованиям законодательства Российской Федерации в области государственной охраны объектов культурного наследия

г. Санкт-Петербург

07 октября 2024 г.

Присутствовали:

Председатель экспертной комиссии:

ГУБИН Ян Владимирович, аттестованный эксперт по проведению государственной историко-культурной экспертизы (приказы Министерства культуры Российской Федерации «Об утверждении статуса аттестованного эксперта по проведению государственной историко-культурной экспертизы» от 11 октября 2021 г. №1668, от 25 декабря 2023 г. №3493 и от 24 января 2024 г. №105))

Ответственный секретарь экспертной комиссии:

МАКАРОВА Мария Валерьевна, аттестованный эксперт по проведению государственной историко-культурной экспертизы (приказ Министерства культуры Российской Федерации «Об утверждении статуса аттестованного эксперта по проведению государственной историко-культурной экспертизы» от 25 декабря 2023 г. №3493)

Член экспертной комиссии:

КАРГИНОВ Марат Дмитриевич, аттестованный эксперт по проведению государственной историко-культурной экспертизы (приказ Министерства культуры Российской Федерации «Об утверждении статуса аттестованного эксперта по проведению государственной историко-культурной экспертизы» от 06 декабря 2023 г. №3295)

Повестка дня:

1. Итоговое рассмотрение предоставленной документации по сохранению объекта культурного наследия федерального значения «Братские могилы защитников и жителей г. Ленинграда, погибших во время блокады 1941-1944 гг.», расположенного по адресу: г. Санкт-Петербург, Серебряков переулок, д. 1, литера А (Серебряков пер., 1, Серафимовское кладбище - в соответствии с НПА), - «Проектная документация на проведение работ по ремонту, реставрации и приспособлению для современного использования объекта культурного наследия федерального значения «Братские могилы защитников и жителей г. Ленинграда, погибших во время блокады 1941-1944 гг.», расположенного по адресу: г. Санкт-Петербург, Серебряков переулок, д. 1, литера А», шифр 244-2024, разработанной ООО «ЭНЕРГО АЛЬЯНС» в 2024 г..
2. Подписание экспертного заключения, оформленного в виде акта.
3. Принятие решения о передаче акта государственной историко-культурной экспертизы заказчику.

1. Слушали:

Губина Я.В. о рассмотрении предоставленной документации

Эксперты считают, что предоставленная проектная документация соответствует требованиям законодательства Российской Федерации в области государственной охраны объектов культурного наследия.

Голосование:

3 человека – за; против - нет; воздержавшихся - нет.

Решение: принято единогласно.

Решили:

Эксперты считают, что предоставленная проектная документация соответствует требованиям законодательства Российской Федерации в области государственной охраны объектов культурного наследия.

2. Подписание заключения экспертизы.

М.В. Макарова представила заключение экспертизы, оформленное в виде акта по результатам проведения государственной историко-культурной экспертизы, в электронном виде и предложила произвести подписание акта.

Голосование:

3 человека – за; против - нет; воздержавшихся - нет.

Решение: принято единогласно.

Я.В. Губин, М.В. Макарова, М.Д. Каргинов произвели подписание заключения усиленными квалифицированными электронными подписями в порядке, установленном Положением о государственной историко-культурной экспертизе, утверждённым Постановлением Правительства РФ от 15.07.2009 г. № 569.

3. О передаче акта государственной историко-культурной экспертизы заказчику.

Голосование:

3 человека – за; против - нет; воздержавшихся - нет.

Решение: принято единогласно

Решили:

Направить заказчику заключение экспертизы, подписанное усиленными квалифицированными электронными подписями, со всеми прилагаемыми документами и материалами на электронном носителе в формате переносимого документа (PDF) и sig.

Председателю экспертной комиссии оставить у себя на хранении копию заключения экспертизы с прилагаемыми к нему документами и материалами.

Председатель экспертной комиссии

Я.В. Губин

Ответственный секретарь экспертной комиссии

М.В. Макарова

Член экспертной комиссии

М.Д. Каргинов

ПРОТОКОЛ №3

заседания экспертной комиссии по проведению государственной историко-культурной экспертизы проектной документации на проведение работ по сохранению объекта культурного наследия федерального значения «Братские могилы защитников и жителей г. Ленинграда, погибших во время блокады 1941-1944 гг.», расположенного по адресу: г. Санкт-Петербург, Серебряков переулок, д. 1, литера А (Серебряков пер., 1, Серафимовское кладбище - в соответствии с НПА), - «Проектная документация на проведение работ по ремонту и реставрации объекта культурного наследия федерального значения «Братские могилы защитников и жителей г. Ленинграда, погибших во время блокады 1941-1944 гг.», расположенного по адресу: г. Санкт-Петербург, Серебряков переулок, д. 1, литера А», шифр 244-2024, разработанной ООО «ЭНЕРГО АЛЬЯНС» в 2024 г., с целью определения соответствия проектной документации требованиям законодательства Российской Федерации в области государственной охраны объектов культурного наследия

г. Санкт-Петербург

20 ноября 2024 г.

НИКОЛАЕВА Вероника Николаевна, аттестованный эксперт по проведению государственной историко-культурной экспертизы (приказ Министерства культуры Российской Федерации «Об утверждении статуса аттестованного эксперта по проведению государственной историко-культурной экспертизы» от 30 августа 2023 г. №2519)

МАКАРОВА Мария Валерьевна, аттестованный эксперт по проведению государственной историко-культурной экспертизы (приказ Министерства культуры Российской Федерации «Об утверждении статуса аттестованного эксперта по проведению государственной историко-культурной экспертизы» от 25 декабря 2023 г. №3493)

КОНОНОВА Полина Сергеевна, аттестованный эксперт по проведению государственной историко-культурной экспертизы (приказ Министерства культуры Российской Федерации «Об утверждении статуса аттестованного эксперта по проведению государственной историко-культурной экспертизы» от 18.09.2023 г. № 2690)

Повестка дня:

1. О возобновлении проведения государственной историко-культурной экспертизы и работы экспертной комиссии в связи с допущенными техническими ошибками.
2. О получении от заявителя откорректированной проектной документации для возобновления проведения экспертизы.
3. О корректировке заказчиком проектной документации в связи с допущенными техническими ошибками.
4. О внесении изменений в Протокол №1 в связи с допущенными техническими ошибками.
5. Об замене членов экспертной комиссии
6. Об утверждении состава членов экспертной комиссии.
7. О выборе председателя и ответственного секретаря экспертной комиссии.
8. Об определении основных направлений работы экспертов
9. Об утверждении календарного плана работы экспертной комиссии.

Слушали:

1. **О возобновлении проведения государственной историко-культурной экспертизы и работы экспертной комиссии в связи с допущенными техническими ошибками.**

Слушали:

М.В. Макарову о возобновлении проведения государственной историко-культурной экспертизы и работы экспертной комиссии в связи с допущенными техническими ошибками.

Решили:

Возобновить проведение государственной историко-культурной экспертизы и работу экспертной комиссии.

Голосование: 3 человека - за; против - нет; воздержавшихся - нет.

Решение: принято единогласно.

2. О получении от заявителя откорректированной проектной документации для возобновления проведения экспертизы.

М.В. Макарова уведомила членов комиссии о предоставлении заявителем откорректированной проектной документации и полученных замечаний в составе:

- «Проектная документация на проведение работ по ремонту и реставрации объекта культурного наследия федерального значения «Братские могилы защитников и жителей г. Ленинграда, погибших во время блокады 1941-1944 гг.», расположенного по адресу: г. Санкт-Петербург, Серебряков переулок, д. 1, литера А», шифр 244-2024, разработанная ООО «ЭНЕРГО АЛЬЯНС» в 2024 г;

Решили: проанализировать предоставленные заказчиком документы.

Голосование: 3 человека - за; против - нет; воздержавшихся - нет.

Решение: принято единогласно.

3. О корректировке заказчиком проектной документации в связи с допущенными техническими ошибками.

Слушали:

М.В. Макарову о корректировке заказчиком проектной документации в связи с допущенными техническими ошибками:

- проектная документация откорректирована;

Решили:

При рассмотрении проектной документации учесть предоставленные материалы.

Голосование: 3 человека - за; против - нет; воздержавшихся - нет.

Решение: принято единогласно.

4. О внесении изменений в Протоколы №1 в связи с допущенными техническими ошибками.

В связи с допущенными техническими ошибками изложить п. 6 Протокола №1 в следующей редакции:

«7. Перечень документов, представленных заказчиком или полученных экспертом самостоятельно.

- «Проектная документация на проведение работ по ремонту и реставрации объекта культурного наследия федерального значения «Братские могилы защитников и жителей г. Ленинграда, погибших во время блокады 1941-1944 гг.», расположенного по адресу: г. Санкт-Петербург, Серебряков переулок, д. 1, литера А», шифр 244-2024, разработанная ООО «ЭНЕРГО АЛЬЯНС» в 2024 г. (в составе в соответствии с п. 6.2. настоящего Акта);

- задание КГИОП от 23.04.2018 №01-52-439/18-0-2 (согласовано правообладателем 14.04.2021) на проведение работ по сохранению объекта культурного наследия, включенного в государственный реестр объектов культурного наследия (памятника истории и культуры) народов Российской Федерации, или выявленного объекта культурного наследия (Приложение №6. Копия задания, выданного органом охраны на проведение работ по сохранению объекта культурного наследия);

- копия распоряжения КГИОП от 27.11.2020 №422-р об утверждении границ территории объекта культурного наследия федерального значения «Братские могилы защитников и жителей г. Ленинграда, погибших во время блокады 1941-1944 гг.», расположенного по адресу: г. Санкт-Петербург, Серебряков переулок, д. 1, Серафимовское кладбище (Приложение №3. Копия решения органа государственной власти об утверждении границ территории объекта культурного наследия).
- копия распоряжения КГИОП от 04.05.2017 № 199-р об утверждении предмета охраны объекта культурного наследия федерального значения «Братские могилы защитников и жителей г. Ленинграда, погибших во время блокады 1941-1944 гг.», расположенного по адресу: г. Санкт-Петербург, Серебряков переулок, д. 1, Серафимовское кладбище (Приложение №2. Копия решения органа государственной власти об утверждении предмета охраны объекта культурного наследия);
- копия паспорта объекта культурного наследия федерального значения «Братские могилы защитников и жителей г. Ленинграда, погибших во время блокады 1941-1944 гг.», составленного 31.10.1986 (Приложение №10. Паспорт объекта культурного наследия);
- копия градостроительного плана земельного участка № RU7811700029933 (Приложение №11. Иная документация);
- разрешение на проведение работ по сохранению объекта культурного наследия федерального значения №01-26-1441/24-0-1 от 22.07.2024 (Приложение №11. Иная документация);
- акт технического состояния объекта культурного наследия от 15.08.2024 (Приложение №11. Иная документация)»

Голосование: 3 человека - за; против - нет; воздержавшихся - нет.

Решение: принято единогласно.

5. Об замене членов экспертной комиссии.

Слушали: М.В. Макарову о замене члена экспертной комиссии – председателя экспертной комиссии Я.В. Губина на В.Н. Николаеву в связи с истечением срока аттестации и замене члена экспертной комиссии М.Д. Каргинова на П.С. Кононову по согласованию с заказчиком.

Решили:

- заменить члена экспертной комиссии – председателя экспертной комиссии Я.В. Губина на В.Н. Николаеву
- заменить члена экспертной комиссии М.Д. Каргинова на П.С. Кононову

Голосование:

3 человека – за; против - нет; воздержавшихся - нет.

Принято единогласно.

6. Об утверждении состава членов экспертной комиссии.

Решили:

Утвердить состав членов экспертной комиссии: П.С. Кононова, М.В. Макарова, В.Н. Николаева

Голосование:

3 человека – за; против - нет; воздержавшихся - нет.

Принято единогласно.

7. О выборе председателя и ответственного секретаря экспертной комиссии.

Слушали: М.В. Макарову о выборе председателя и ответственного секретаря экспертной комиссии был поставлен на голосование.

Решили:

- председателем экспертной комиссии выбрать В.Н. Николаеву
- ответственным секретарем выбрать М.В. Макарову

Голосование:

3 человека – за; против - нет; воздержавшихся - нет.

Принято единогласно.

8. Об определении основных направлений работы экспертов.

Слушали:

В.Н. Николаеву об определении основных направлений работы экспертов.

Решили: определить следующие направления работы экспертов:

1. М.В. Макарова проводит анализ представленной заявителем откорректированной проектной документации на предмет ее соответствия действующему законодательству по охране объектов культурного наследия.

2. П.С. Кононова проводит анализ проектных решений и сохранности элементов предмета охраны объекта культурного наследия.

3. В.Н. Николаева оценивает полноту и комплектность представленной на экспертизу проектной документации, корректирует Акт государственной историко-культурной экспертизы и подготавливает заключение экспертизы, оформленное в виде акта по результатам проведения государственной историко-культурной экспертизы

Голосование: 3 человека - за; против - нет; воздержавшихся - нет.

Решение: принято единогласно.

5. Об утверждении календарного плана работы экспертной комиссии.

Слушали:

В.Н. Николаеву об утверждении календарного плана работы экспертной комиссии государственной историко-культурной экспертизы в связи с возобновлением работы.

Постановили:

Утвердить календарный план работы экспертной комиссии:

20 ноября 2024 г. – 29 ноября 2024 г. – внесение изменений в Акт государственной историко-культурной экспертизы; повторное рассмотрение предоставленной Заказчиком откорректированной проектной документации.

30 ноября 2024 г. – заседание комиссии, подписание электронной подписью и передача заявителю Акта по результатам государственной историко-культурной экспертизы.

Председатель экспертной комиссии

В.Н. Николаева

Ответственный секретарь экспертной комиссии

М.В. Макарова

Член экспертной комиссии

П.С. Кононова

ПРОТОКОЛ №4

заседания экспертной комиссии по проведению государственной историко-культурной экспертизы проектной документации на проведение работ по сохранению объекта культурного наследия федерального значения «Братские могилы защитников и жителей г. Ленинграда, погибших во время блокады 1941-1944 гг.», расположенного по адресу: г. Санкт-Петербург, Серебряков переулок, д. 1, литера А (Серебряков пер., 1, Серафимовское кладбище - в соответствии с НПА), - «Проектная документация на проведение работ по ремонту и реставрации объекта культурного наследия федерального значения «Братские могилы защитников и жителей г. Ленинграда, погибших во время блокады 1941-1944 гг.», расположенного по адресу: г. Санкт-Петербург, Серебряков переулок, д. 1, литера А», шифр 244-2024, разработанной ООО «ЭНЕРГО АЛЬЯНС» в 2024 г., с целью определения соответствия проектной документации требованиям законодательства Российской Федерации в области государственной охраны объектов культурного наследия

г. Санкт-Петербург

30 ноября 2024 г.

Присутствовали:

Председатель экспертной комиссии:

НИКОЛАЕВА Вероника Николаевна, аттестованный эксперт по проведению государственной историко-культурной экспертизы (приказ Министерства культуры Российской Федерации «Об утверждении статуса аттестованного эксперта по проведению государственной историко-культурной экспертизы» от 30 августа 2023 г. №2519)

Ответственный секретарь экспертной комиссии:

МАКАРОВА Мария Валерьевна, аттестованный эксперт по проведению государственной историко-культурной экспертизы (приказ Министерства культуры Российской Федерации «Об утверждении статуса аттестованного эксперта по проведению государственной историко-культурной экспертизы» от 25 декабря 2023 г. №3493)

Член экспертной комиссии:

КОНОНОВА Полина Сергеевна, аттестованный эксперт по проведению государственной историко-культурной экспертизы (приказ Министерства культуры Российской Федерации «Об утверждении статуса аттестованного эксперта по проведению государственной историко-культурной экспертизы» от 18.09.2023 г. № 2690)

Повестка дня:

1. Итоговое рассмотрение предоставленной документации по сохранению объекта культурного наследия федерального значения «Братские могилы защитников и жителей г. Ленинграда, погибших во время блокады 1941-1944 гг.», расположенного по адресу: г. Санкт-Петербург, Серебряков переулок, д. 1, литера А (Серебряков пер., 1, Серафимовское кладбище - в соответствии с НПА), - «Проектная документация на проведение работ по ремонту и реставрации объекта культурного наследия федерального значения «Братские могилы защитников и жителей г. Ленинграда, погибших во время блокады 1941-1944 гг.», расположенного по адресу: г. Санкт-Петербург, Серебряков переулок, д. 1, литера А», шифр 244-2024, разработанной ООО «ЭНЕРГО АЛЬЯНС» в 2024 г.
2. Подписание экспертного заключения, оформленного в виде акта.
3. Принятие решения о передаче акта государственной историко-культурной экспертизы заказчику.

1. Слушали:

В.Н. Николаеву о рассмотрении предоставленной документации.

Эксперты считают, что предоставленная проектная документация соответствует требованиям законодательства Российской Федерации в области государственной охраны объектов культурного наследия.

Голосование:

3 человека – за; против - нет; воздержавшихся - нет.

Решение: принято единогласно.

Решили:

Эксперты считают, что предоставленная проектная документация соответствует требованиям законодательства Российской Федерации в области государственной охраны объектов культурного наследия.

2. Подписание заключения экспертизы.

М.В. Макарова представила заключение экспертизы, оформленное в виде акта по результатам проведения государственной историко-культурной экспертизы, в электронном виде и предложила произвести подписание акта.

Голосование:

3 человека – за; против - нет; воздержавшихся - нет.

Решение: принято единогласно.

В.Н. Николаева, М.В. Макарова, П.С. Кононова произвели подписание заключения усиленными квалифицированными электронными подписями в порядке, установленном Положением о государственной историко-культурной экспертизе, утверждённым Постановлением Правительства РФ от 25.04.2024 №530.

3. О передаче акта государственной историко-культурной экспертизы заказчику.

Голосование:

3 человека – за; против - нет; воздержавшихся - нет.

Решение: принято единогласно

Решили:

Направить заказчику заключение экспертизы, подписанное усиленными квалифицированными электронными подписями, со всеми прилагаемыми документами и материалами на электронном носителе в формате переносимого документа (PDF) и sig.

Председателю экспертной комиссии оставить у себя на хранении копию заключения экспертизы с прилагаемыми к нему документами и материалами.

Председатель экспертной комиссии



В.Н. Николаева

Ответственный секретарь экспертной комиссии



М.В. Макарова

Член экспертной комиссии



П.С. Кононова

Приложение №10

к Акту по результатам проведения государственной историко-культурной экспертизы проектной документации на проведение работ по сохранению объекта культурного наследия федерального значения «Братские могилы защитников и жителей г. Ленинграда, погибших во время блокады 1941-1944 гг.», расположенного по адресу: г. Санкт-Петербург, Серебряков переулок, д. 1, литера А (Серебряков пер., 1, Серафимовское кладбище - в соответствии с НПА), - «Проектная документация на проведение работ по ремонту, реставрации и приспособлению для современного использования объекта культурного наследия федерального значения «Братские могилы защитников и жителей г. Ленинграда, погибших во время блокады 1941-1944 гг.», расположенного по адресу: г. Санкт-Петербург, Серебряков переулок, д. 1, литера А», шифр 244-2024, разработанной ООО «ЭНЕРГО АЛЪЯНС» в 2024 г., с целью определения соответствия проектной документации требованиям законодательства Российской Федерации в области государственной охраны объектов культурного наследия

Паспорт объекта культурного наследия

Ц - Бтам
№ 2-116

2.4.(3.8; 4.1)...- I.29.1
ИНДЕКС

МИНИСТЕРСТВО КУЛЬТУРЫ СССР

ПАМЯТНИКИ ИСТОРИИ И КУЛЬТУРЫ СССР
(недвижимые)

СОЮЗНАЯ РЕСПУБЛИКА РСФСР

Министерство культуры. Главное управление охраны, реставрации и
использования памятников истории и культуры.

П А С П О Р Т

I. НАИМЕНОВАНИЕ ПАМЯТНИКА Ансамбль мемориальный Серафимовского кладбища.

II. ТИПОЛОГИЧЕСКАЯ
ПРИНАДЛЕЖНОСТЬ

памятник археологии	памятник истории	памятник архитектуры	памятник монумент. иск-ва
	4	(8)	(1)

III. ДАТИРОВКА ПАМЯТНИКА (или дата исторического события, с которым связано возникновение
памятника — для памятников истории)

1941-1944г.г. / 27 января 1965г./

IV. АДРЕС (местонахождение) ПАМЯТНИКА

Ленинград, Илановский район,
(СССР, край, область, район, автономная обл.)

Серебряков пер., I, Серафимовское кладбище, вго-западная часть, (у входа).
национальный округ, населенный пункт, пути подьезда)

V. ХАРАКТЕР
СОВРЕМЕННОГО
ИСПОЛЬЗОВАНИЯ

до перво- нач. назна- чению	культурно- просветит.	туристско- экскурсион.	лечебно- оздорови- тельн.	жилые помещения	хозяйст- венное	не исполь- зуется
+	музей библ. клуб	+	больн. санат. д.отд.		учреждение торгов. промышл. склад	

ПРИЛОЖЕНИЯ:

Фото общего вида — I
Фото фрагментов —
Генплан — I
Обмеры: план —
фасад —
разрез —
Схематический план

Приложения: VI(a)-I, VII(a)-I, 2.

VI. ИСТОРИЧЕСКИЕ СВЕДЕНИЯ

- | | | | |
|----|---|--|---|
| а) | } | для памятников археологии | — история возникновения, кем и когда производились разведки и раскопки, место хранения коллекций. |
| | | для памятников истории | — история возникновения: краткая характеристика событий и лиц, в связи с которыми объект приобрел значение памятника. |
| | | для памятников архитектуры и монументального искусства | — автор, строитель, заказчик, история создания. |

900-дневная оборона Ленинграда — беспримерный пример героизма и мужества советского народа в Великой Отечественной войне.

Ленинградцы под огнем противника строили оборонительные рубежи, сражались в рядах народного ополчения, работали на фабриках и заводах, оставшихся в городе.

Голод, холод, вражеские бомбежки и обстрелы уносили каждый день десятки жизней. Особенно тяжелой была зима 1941/1942 г.г. Так, в ноябре 1941 г. умерло от дистрофии и голода 11085, а в феврале 1942 г. — 199 187 человек. За время блокады умерло 641 903 человека, свыше 17 тыс. погибло при бомбежках и артобстрелах.

Умерших и погибших хоронили на кладбищах Ленинграда: Пискаревском, Большеохтинском, Богословском и других (см. паспорта).

Серафимовское кладбище второе после Пискаревского по числу захороненных здесь жертв блокады.

Памятник на братских могилах Серафимовского кладбища торжественно открыт 27 января 1965 г., в день 21-й годовщины разгрома немецко-фашистских войск под Ленинградом.

Проект мемориального ансамбля создан под руководством архитектора Я.Н.Лукина и инженера А.Кузнецова. Над его осуществлением работала группа скульпторов: Н.В.Долинская, М.К.Ельчукова, А.В.Семченко, Г.А.Сидоров, В.Ф.Тихомолов.

Фигура скорбящей женщины — по проекту И.Б.Федорова.

б) перестройки и утраты, изменившие первоначальный облик памятника.

Первоначально на могилах были деревянные обелиски.
Мемориальный ансамбль открыт в 1965 г.

в) реставрационные работы (общая характеристика, время, автор, место хранения документации)

Постоянный уход и наблюдение.

VII. ОПИСАНИЕ

- | | | |
|----|---|-----------|
| а) | } | для па... |
| | | для об... |
| | | для па... |
| | | для п... |

Площадк
(площадь —
композици
Централ
просами,
стелы — 5
питерского
На подл

У подл
Перед
гранитным
профилиро

б) общ
зна

арми
просл

VIII.

900 геро
трудящих
Калинин
Павлов Д
Пореекин
Газета "С
— " "

Ленинград, Мдановский район,
Серебряков пер., I.
Серафимовское кладбище,
юго-западная часть (у входа).

Ансамбль мемориальный
Серафимовского кладбища.

" Родина не забудет тех, кто ее любил,
Кто отдал жизнь свою, защищая великий город. "

" Родина Вами гордится и юношей, в мир
приходящих, стойкости учит и мужеству
на доблестной жизни Вашей. "

" Слава храбрых нетленна,
память о Вас живет в веках. "

" Подвиги камнем вечным сном заснули,
свой ратный долг исполнив до конца,
твои, Отчизна, верные солдаты. "

" Вы бессмертны, герои, в сердцах миллионов
живущих, ибо Ваш подвиг прекрасен
и слава нетленна в веках. "

Одну из левых дорожек замыкает гранитная скульптура
коленопреклоненной молодой женщины на основании того же
материала.

На углах холмов - металлические торшеры. Перед централь-
ным входом - флагшток.

По периметру мемориального ансамбля высажены деревья,
вдоль песочных дорожек - кусты, разбиты цветники.

Материал: гранит, металл.

Размеры: центр. монумента - 9000 x 30 000 x II 000
центр. стелы - 5000 x 1500 x II 700
станд. стелы - 1900 x 3600 x I000
пропилеи - 8300 x 1950 x 3600

Ленинград, Ждановский район,
Серебряков пер., I.
Серафимовское кладбище,
юго-западная часть (у входа).

Ансамбль мемориальный Серафимовского
кладбища.

Справа и слева от стелы - пропилены из гранита, акцентирующие вход в некрополь. На пропиленых вырублены тексты: справа: " Вечная слава героическим защитникам Ленинграда. Бойцы великой армии народной, Вы счастье наше мужеством и кровью на рубежах смертельных защищали, подвиг Ваш - грядущему пример."

На торце: " год 1941, год 1942, год 1943 "

Слева: " Вечная слава героическим защитникам Ленинграда. Вы грозное оружие ковали, рабочие заводов ленинградских, и долгу верны, сражались беззаветно за Родину, за мир, за коммунизм. "

На торце: " год 1941, год 1942, год 1943. "

За центральной стелой на площадке братского захоронения высажены дубы и установлена гранитная стела на основании из того же материала. На стеле вырублен текст:

" Голодом, холодом смелых пыталась блокада,
но, умирая, Вы жизнь спасли Ленинграда
1941 - 1942 - 1943. "

Центральная часть мемориала замыкается гранитной террасой со ступенями.

Справа и слева от центральной части ансамбля - братские могилы - одернованные холмы, ограниченные гранитными поребриками, с гранитными стелами 2-х видов - в форме надголовника и трапециевидные, составленные из 3-х блоков.

На стелах вырублены тексты:

" Вечная слава 1941 - 1942 - 1943. "

" Спите, братья и сестры, рабочие и солдаты,
в суровые дни блокады пали Вы, защищая
город трех Революций. "

У1(а)-1

2.4.(3.8, 4.1.)...- 1.29.1

Ленинград, Ждановский район,
Серебряков пер., 1.
Серафимовское кладбище,
юго-западная часть (у входа).

Ансамбль мемориальный
Серафимовского кладбища.

Авторы эпитафий - ленинградские поэты: М.А. Дудин,
С.С. Орлов, О.Н. Шестинский, И.К. Авраменко.

Авторы архитектурного проекта текстов - Б.А. Рогачевский,
П.К. Домбровский.

VII. ОПИСАНИЕ ПАМЯТНИКА

а)	для памятников археологии	— характер культурного слоя, важнейшие находки.
	для памятников истории	— характеристика памятника, наличие, текст и время установления мемориальной доски.
	для памятников архитектуры	— основные особенности планировочной, композиционно-пространственной структуры и конструкций; характер декора фасадов и интерьеров; наличие живописи, скульптуры, прикладного искусства; строительный материал, основные габариты.
	для памятников монумент. иск.-ва	— основные особенности композиционного и колористического решения; тексты, материал, техника, размер.

Площадка с братскими могилами находится у центрального входа кладбища (площадь — 4 га). Представляет собой сложную архитектурно-скульптурную композицию.

Центральный памятник — колоссальная стела из гранита с четырьмя проемами, установлена на высокий подиум из того же материала. У пяти пилонов стелы — 5 скульптур, символизирующих защитников Ленинграда: матроса, старого питерского рабочего, женщины, молодого рабочего и солдата.

На подиуме вырублен текст:

" Стойкости и мужеству ленинградцев,
Нашим отцам и матери, братьям,
сестрам и детям — нашим героям,
защитившим от врага город Ленина —
колыбель пролетарской революции и отдавшим
жизнь свою в суровые годы войны и
блокады 1941 — 1943. "

У подножия стелы — чаша Вечного огня и небольшой гранитный бассейн.

Перед стелой — братская могила — одернованный холм, ограниченный гранитным поребриком. Рядом на двойном гранитном основании и плинте, профилированная в верхней части гранитная стела с вырубленным текстом:

" Народ не забудет Вас — с кем выстоял,
с кем победил в бессмертной битве
с фашизмом.

Бессмертны подвиги Ваши, как жизнь. "

б) общая оценка общественной, научно-исторической и художественной значимости памятника.

Памятник героическим защитникам Ленинграда и воинам Советской армии, погибшим при защите Ленинграда в годы Великой Отечественной войны. Мемориальный ансамбль представляет интерес, как вариант пространственно-пластического решения братского захоронения.

VIII. ОСНОВНАЯ БИБЛИОГРАФИЯ, АРХИВНЫЕ ИСТОЧНИКИ, ИКОНОГРАФИЧЕСКИЙ МАТЕРИАЛ.

900 героических дней. Сб. документов и материалов о героической борьбе трудящихся Ленинграда в 1941—1944. М.—Л., 1966.

Калинин Б.Н., Дрезвич П.П. Памятники и мемориальные доски Ленинграда. Л., 1979, с. 35-

Павлов Д.В. Стойкость. М., "Политиздат", 1979.

Порецкина Э.Н. Стойкости и мужеству героев. Л., 1985, сс. 61—63.

Газета "Светлая Россия", 28 января 1965.

— "Вечерний Ленинград." 28 января 1965.

IX. ТЕХНИЧЕСКОЕ СОСТОЯНИЕ

		хорошее	среднее	плохое	аварийное
характеристика общего состояния: для памятников археологии	культурного слоя важнейших находок				
для памятников архитектуры и истории	конструкций стен покрытий потолков пола декора фасадов интерьеров				
в интерьере:	живописи скульптуры прикл. иск-ва				
для памятников монументального искусства	поколя постаментов скульптуры грунта красочного слоя	+			

X. СИСТЕМА ОХРАНЫ

а) категория охраны	союзная	республ.	местная	не состоит
		+		

б) дата и № документа о принятии под охрану Постановление Совета

Министров РСФСР № 624 от 4.12.1974 г.

в) границы охранной зоны и зоны регулирования застройки (краткое описание со ссылкой на утверждающий документ)

Не установлены.

г) балансовая принадлежность и конкретное использование Специализированное производственно-бытовое объединение УПКО Исполкома Ленсовета.

д) дата и № охранного документа

Дата составления паспорта
31 октября 86
197 г.

Составитель **Савинская Л.П., архитектор Бюро**
(ф. и. о., должность и профессия)



Нач. сектора Бюро
Инспектор по охране памятников

Кирилина Р.А.
(подпись)

Кирилина Р.А.
(подпись)

Приложение №11

к Акту по результатам проведения государственной историко-культурной экспертизы проектной документации на проведение работ по сохранению объекта культурного наследия федерального значения «Братские могилы защитников и жителей г. Ленинграда, погибших во время блокады 1941-1944 гг.», расположенного по адресу: г. Санкт-Петербург, Серебряков переулок, д. 1, литера А (Серебряков пер., 1, Серафимовское кладбище - в соответствии с НПА), - «Проектная документация на проведение работ по ремонту и реставрации объекта культурного наследия федерального значения «Братские могилы защитников и жителей г. Ленинграда, погибших во время блокады 1941-1944 гг.», расположенного по адресу: г. Санкт-Петербург, Серебряков переулок, д. 1, литера А», шифр 244-2024, разработанной ООО «ЭНЕРГО АЛЬЯНС» в 2024 г., с целью определения соответствия проектной документации требованиям законодательства Российской Федерации в области государственной охраны объектов культурного наследия

Иная документация

RU7811700029933

Комитет по градостр. и арх.

№ 240-З-1551/18

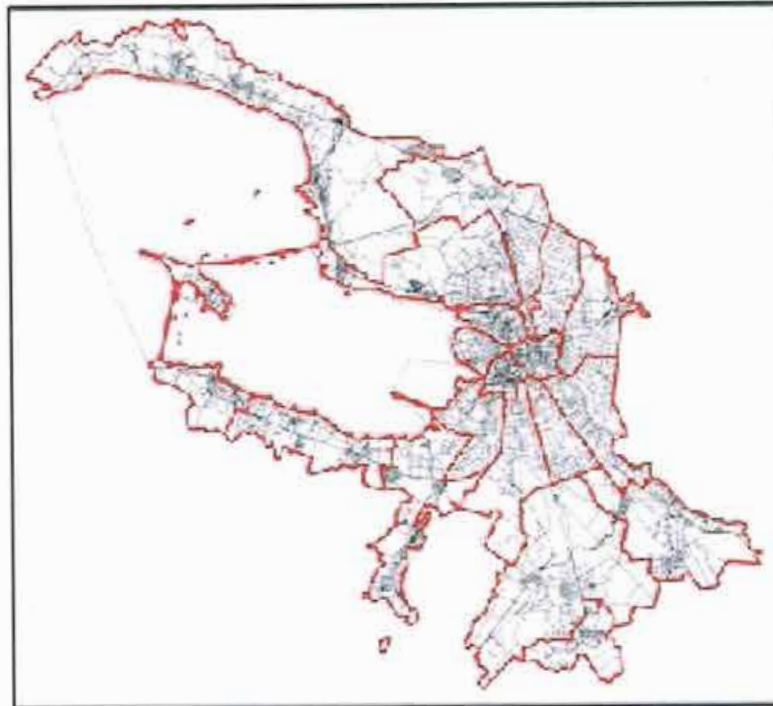
от 04.07.2018



ГРАДОСТРОИТЕЛЬНЫЙ ПЛАН ЗЕМЕЛЬНОГО УЧАСТКА

по адресу:

**Санкт-Петербург,
Серафимовское кладбище, участок 1
78:34:0413501:1216**



Санкт-Петербург

2018

608

ГРАДОСТРОИТЕЛЬНЫЙ ПЛАН ЗЕМЕЛЬНОГО УЧАСТКА

N RU7811700029933

Градостроительный план земельного участка подготовлен на основании заявления

СПб ГКУ "Специализированная служба СПб по вопросам похоронного дела" (регистрационный номер 221-27445/18 от 06.06.2018)

(реквизиты заявления правообладателя земельного участка с указанием ф.и.о. заявителя - физического лица, либо реквизиты заявления и наименование заявителя - юридического лица о выдаче градостроительного плана земельного участка)

Местонахождение земельного участка:

Санкт-Петербург,

Приморский район, муниципальный округ Озеро Долгое

Описание границ земельного участка:

См. Приложение к градостроительному плану.

Кадастровый номер земельного участка (при наличии):

78:34:0413501:1216

Площадь земельного участка:

573979 +/- 265 кв. м

Информация о расположенных в границах земельного участка объектах капитального строительства

Объекты капитального строительства отсутствуют.

Информация о границах зоны планируемого размещения объекта капитального строительства в соответствии с утвержденным проектом планировки территории (при наличии)

Проект планировки территории не утвержден.

Обозначение (номер) характерной точки	Перечень координат характерных точек в системе координат, используемой для ведения Единого государственного реестра недвижимости	
	X	Y
-	-	-

Реквизиты проекта планировки территории и (или) проекта межевания территории в случае, если земельный участок расположен в границах территории, в отношении которой утверждены проект планировки территории и (или) проект межевания территории

Проект планировки территории не утвержден.

(указывается в случае, если земельный участок расположен в границах территории в отношении которой утверждены проект планировки территории и (или) проект межевания территории)

Градостроительный план подготовлен

Комитетом по градостроительству и архитектуре,
Председатель Комитета -
главный архитектор
Санкт-Петербурга В.А.Григорьев



М.П.

(подпись)

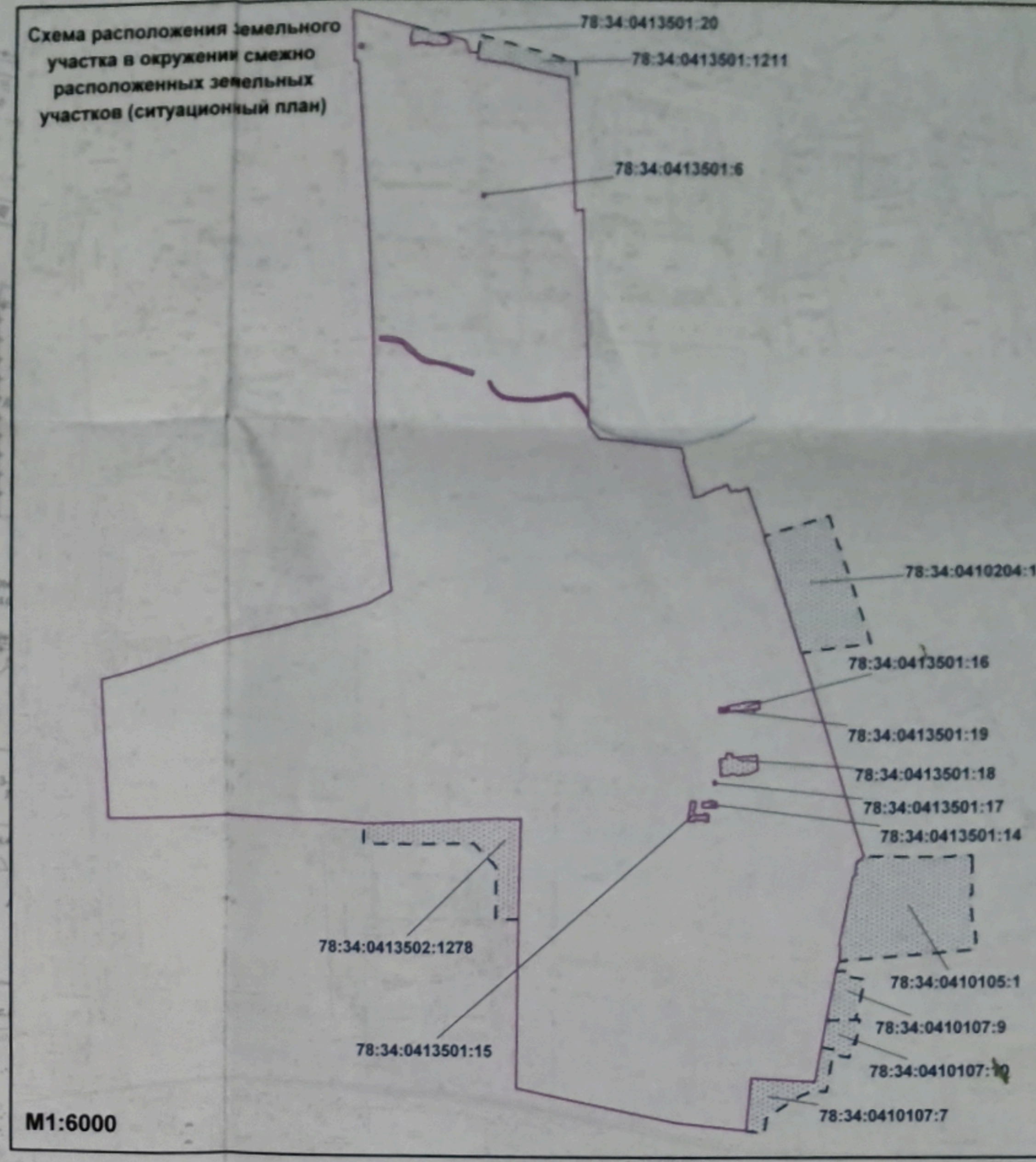
/ В.А.Григорьев /

(расшифровка подписи)

Дата выдачи

04.04.2018
(ДД.ММ.ГГГГ)

Примечание: Координаты характерных точек земельного участка см. Приложение к градостроительному плану



Условные обозначения:

- границы земельного участка с кадастровым номером 78.34.0413501.1216
- границы, в пределах которых разрешается строительство объектов капитального строительства (при условии выполнения требований к отступам стен зданий, строений, сооружений от границ земельного участка)
- границы, в пределах которых разрешается проектирование и проведение работ по сохранению объектов культурного наследия или их территорий (должно осуществляться по согласованию с соответствующим государственным органом охраны объектов культурного наследия в порядке, установленном ст. 45 Федерального закона от 24.05.2002 №73-ФЗ "Об объектах культурного наследия (памятниках истории и культуры) народов Российской Федерации")
- территория объекта культурного наследия федерального значения "Братские могилы защитников и жителей г. Ленинграда, погибших во время блокады 1941-1944 гг.", на которую действие градостроительного регламента не распространяется
- территория выявленного объекта культурного наследия "Мемориал воинам-интернационалистам, погибшим в Афганистане (1992-1996 гг.)", на которую действие градостроительного регламента не распространяется
- объект культурного наследия федерального значения "Кладбище"
- выявленный объект культурного наследия "Памятник монументального искусства"
- красные линии, определенные в составе проекта детальной планировки района Долгого озера, утвержденного от 15.03.1982 №127 (координаты характерных точек не определены)
- охранный зона канализационных сетей
- охранный зона подземных кабельных линий электропередачи
- охранный зона газораспределительной сети
- охранный зона сетей связи и сооружений связи
- объекты метрополитена
- право прохода и проезда
- береговая полоса водного объекта (предназначается для общего пользования согласно Федеральному Закону №74-ФЗ от 03.06.2006)
- водоохранная зона водного объекта
- прибрежная защитная полоса водного объекта
- элементы исторической планировочной структуры - исторические кладбища: Новодеревенское (Серафимовское) кладбище
- установленные санитарно-защитные зоны от ОАО «Электромонтаж-55» (сдача производственных и офисных помещений в аренду) по адресу: Санкт-Петербург, Полевая Сабировская, д. 46 (30 м в северном, 100 м в остальных направлениях от границы промплощадки) на основании заключения от 31.03.2011 №78-00-06/45-5458-11
- смежные земельные участки, прошедшие государственный кадастровый учет
- 78.34:0413501:1211 - кадастровый номер смежного земельного участка
- водный объект (Гнилой ручей)

В границах земельного участка могут находиться зарегистрированные в государственном кадастре недвижимости объекты капитального строительства без описания их границ и объекты капитального строительства, не учтенные в государственном кадастре недвижимости на дату подготовки градостроительного плана земельного участка.

В границах земельного участка могут находиться зоны с особыми условиями использования, не учтенные в государственном кадастре недвижимости на дату подготовки градостроительного плана земельного участка.

RU7811700029933
Санкт-Петербург, Серафимовское кладбище, участок 1

Имя	Кол. уч.	Лист	№ док.	Подпись	Дата
Спец. ОПТ	Широков Н.Ю.				20.06.2018

Градостроительный план земельного участка

Чертеж градостроительного плана

М1:2000

Чертеж градостроительного плана земельного участка разработан на топографической основе, выполненной "Трест ГРИИ" в 2007, 2010, 2012 гг., М 1:2000

2. Информация о градостроительном регламенте либо требованиях к назначению, параметрам и размещению объекта капитального строительства на земельном участке, на который действие градостроительного регламента не распространяется или для которого градостроительный регламент не устанавливается

Земельный участок частично расположен в территориальной зоне ТК1 - зона специального назначения – кладбищ и крематориев с включением объектов инженерной инфраструктуры.

На часть земельного участка действие градостроительного регламента не распространяется (см.Чертеж градостроительного плана земельного участка).

Установлен градостроительный регламент (градостроительные регламенты применяются к правоотношениям, возникшим после вступления их в силу).

Размещение объектов основных и условно разрешенных видов использования, в отношении которых устанавливаются санитарно-защитные зоны, допускается в соответствии с санитарно-эпидемиологическими правилами и нормативами.

В границах одного земельного участка допускается с соблюдением градостроительных регламентов, строительных, экологических, санитарно-гигиенических, противопожарных и иных правил, нормативов размещение двух и более объектов капитального строительства с основными, условно разрешенными и вспомогательными видами использования.

В границах одного земельного участка, в составе одного объекта капитального строительства допускается с соблюдением градостроительных регламентов, строительных, экологических, санитарно-гигиенических, противопожарных и иных правил, нормативов размещение двух и более разрешенных видов использования (основных, условно разрешенных и вспомогательных).

Строительство и реконструкция объектов капитального строительства в случаях, предусмотренных законодательством Российской Федерации о социальной защите инвалидов, без приспособления указанных объектов для беспрепятственного доступа к ним инвалидов и использования их инвалидами не допускаются, независимо от того, к какому виду разрешенного использования относятся такие объекты.

Жилые дома размещаются на земельных участках с видами разрешенного использования «малоэтажная многоквартирная жилая застройка» (код 2.1.1), «среднеэтажная жилая застройка» (код 2.5), «многоэтажная жилая застройка (высотная застройка)» (код 2.6) при возможности их обеспечения объектами обслуживания жилой застройки с кодами 3.4.1 (поликлиники) и 3.5.1 (детские сады, школы).

Гостиницы, в которых более 10% номеров/апартаментов имеют зоны, предназначенные для приготовления пищи, соответствующие СП 54.13330.2011 «Здания жилые многоквартирные», размещаются на земельных участках в границах соответствующих территориальных зон, градостроительными регламентами которых предусмотрен вид разрешенного использования "гостиничное обслуживание" (код 4.7), при возможности их обеспечения объектами обслуживания жилой застройки с кодами 3.4.1 (поликлиники) и 3.5.1 (детские сады, школы), в соответствии с требованиями, установленными Правилами к размещению объектов, относящихся соответственно к видам разрешенного использования "малоэтажная многоквартирная жилая застройка" (код 2.1.1), "среднеэтажная жилая застройка" (код 2.5), "многоэтажная жилая застройка (высотная застройка)" (код 2.6), а также иными требованиями к размещению объектов жилой застройки в соответствии с действующим законодательством.

Возможность обеспечения объектами обслуживания жилой застройки подтверждается наличием одного из следующих документов:

утвержденной документацией по планировке территории, в составе которой предусмотрено размещение объектов обслуживания жилой застройки с кодами 3.4.1 и 3.5.1 при условии, что данные объекты включены в Адресную инвестиционную программу либо создание указанных объектов подтверждается документом, из которого следуют обязательства физических или юридических лиц по созданию таких объектов;

утвержденной Адресной инвестиционной программы, предусматривающей размещение

объектов обслуживания жилой застройки с кодами 3.4.1 и 3.5.1;

документа, подтверждающего обязательства физического или юридического лица по созданию объектов обслуживания жилой застройки с кодами 3.4.1 и 3.5.1.

Размещение объектов обслуживания жилой застройки нежилого назначения во встроенных, пристроенных и встроенно-пристроенных помещениях многоквартирного дома допускается только в случае, если указанные объекты имеют обособленные вход для посетителей, подъезд и места для стоянки (размещения) индивидуального автотранспорта и при условии соблюдения строительных, экологических, санитарно-гигиенических, противопожарных и иных правил, нормативов.

Общая площадь встроенных, пристроенных и встроенно-пристроенных помещений многоквартирного дома, занимаемых объектами обслуживания жилой застройки нежилого назначения, за исключением площади машино-мест, не может превышать 15% от общей площади помещений соответствующих многоквартирных домов, относящихся к виду разрешенного использования «малоэтажная многоквартирная жилая застройка» (код 2.1.1).

Общая площадь встроенных, пристроенных и встроенно-пристроенных помещений многоквартирного дома, занимаемых объектами обслуживания жилой застройки нежилого назначения, за исключением площади машино-мест, не может превышать 20% от общей площади помещений соответствующих многоквартирных домов, относящихся к виду разрешенного использования «среднеэтажная жилая застройка» (код 2.5).

Общая площадь встроенных, пристроенных и встроенно-пристроенных помещений многоквартирного дома, занимаемых объектами обслуживания жилой застройки нежилого назначения, за исключением площади машино-мест, не может превышать 15% от общей площади помещений соответствующих многоквартирных домов, относящихся к виду разрешенного использования «многоэтажная жилая застройка (высотная застройка)» (код 2.6).

Помещения при квартирах или индивидуальных жилых домах, рассчитанные на индивидуальную трудовую деятельность, допускаются при соблюдении действующих нормативов.

Размещение во встроенных, пристроенных и встроенно-пристроенных помещениях многоквартирного дома объектов обслуживания жилой застройки с кодом 3.5.1 (детских садов) допускается только в случае, если указанные объекты обеспечены необходимой в соответствии с настоящими Правилами долей озеленения, а также детскими (игровыми) и хозяйственной площадками, для которых могут быть образованы отдельные земельные участки.

Площадь объектов обслуживания жилой застройки с кодом 3.5.1 (детских садов), размещаемых во встроенных, пристроенных и встроенно-пристроенных помещениях многоквартирного дома, включая площадь детских (игровых) и хозяйственной площадок определяется исходя из вместимости: 29 квадратных метров на 1 место.

Детские (игровые) площадки допускается размещать за пределами земельного участка, на котором размещен многоквартирный дом со встроенными, пристроенными и встроенно-пристроенными помещениями объекта обслуживания жилой застройки с кодом 3.5.1 (детского сада) в границах квартала, но на расстоянии не более 300 метров от указанного объекта обслуживания жилой застройки, если в соответствии с документацией по планировке территории в границах квартала предусмотрена организация детской (игровой) площадки в границах образуемого земельного участка для размещения зеленых насаждений в соответствии с пунктом 1.9.9 раздела 1 Приложения №7 к Правилам. При этом площадь детской (игровой) площадки не должна превышать 20% площади образуемого земельного участка для размещения зеленых насаждений.

Размер детской (игровой) площадки, а также требования к оборудованию и содержанию территорий дошкольных образовательных организаций, определяются в соответствии с санитарно-эпидемиологическими правилами и нормативами.

Выдача разрешения на строительство объектов капитального строительства в сфере жилищного строительства осуществляется при наличии решения о согласовании архитектурно-градостроительного облика объекта предоставленного в порядке, установленном законом Санкт-Петербурга.

Вестибюли метрополитена и киоски вентиляционных шахт метрополитена, а также диспетчерские (конечные) станции и отстойно-разворотные кольца пассажирского транспорта могут располагаться в любой территориальной зоне при условии соблюдения требований действующего законодательства к размещению таких объектов; включение видов разрешенного использования «железнодорожный транспорт» (код 7.1) и «автомобильный транспорт» (код 7.2) соответственно в градостроительный регламент соответствующей территориальной зоны не требуется.

В случае если земельный участок и объект капитального строительства расположены в границах зон с особыми условиями использования территорий, правовой режим использования и застройки указанного земельного участка определяется градостроительными регламентами и совокупностью ограничений, установленных в соответствии с законодательством Российской Федерации.

Если установленные в порядке, предусмотренном действующим законодательством, ограничения относятся к одному и тому же параметру, применению подлежат более строгие ограничения.

Земельные участки или объекты капитального строительства, виды разрешенного использования, предельные (минимальные и (или) максимальные) размеры и предельные параметры которых не соответствуют градостроительному регламенту, могут использоваться без установления срока приведения их в соответствие с градостроительным регламентом, за исключением случаев, если использование таких земельных участков и объектов капитального строительства опасно для жизни или здоровья человека, для окружающей среды, объектов культурного наследия.

Реконструкция указанных в предыдущем абзаце объектов капитального строительства может осуществляться только путем приведения таких объектов в соответствие с градостроительным регламентом или путем уменьшения их несоответствия предельным параметрам разрешенного строительства, реконструкции. Изменение видов разрешенного использования указанных земельных участков и объектов капитального строительства может осуществляться путем приведения их в соответствие с видами разрешенного использования земельных участков и объектов капитального строительства, установленными градостроительным регламентом.

Строительство и реконструкция индивидуальных жилых домов и жилых дачных домов, расположенных на земельных участках, предоставленных для целей строительства индивидуальных жилых домов и жилых дачных домов, образованных до 30.06.2016, в границах территориальных зон с кодовыми обозначениями Т1Ж1, Т1Ж2-1, Т1Ж2-2, Т2Ж1, ТС1, ТР3-2, в отношении которых осуществлен государственный кадастровый учет и (или) зарегистрировано в установленном законом порядке право собственности на объекты недвижимости и предельные размеры которых не соответствуют предельным размерам земельных участков, указанным в градостроительных регламентах данных территориальных зон, могут осуществляться без приведения в соответствие с градостроительными регламентами указанных территориальных зон в части предельных размеров земельных участков.

Проекты планировки территории, а равно проекты планировки с проектами межевания территории за границами объединенных зон охраны объектов культурного наследия, расположенных на территории Санкт-Петербурга, утвержденные до вступления в силу настоящих Правил, приводятся в соответствие с Правилами до окончания расчетного срока Генерального плана Санкт-Петербурга в порядке, установленном действующим законодательством.

До приведения указанных проектов планировки территории, проектов планировки с проектами межевания территории в соответствие с Правилами, в случае противоречия между указанными проектами планировки территории, проектами планировки с проектами межевания территории и Правилами, применяются проекты планировки территории, проекты планировки с проектами межевания территории.

2.1. Реквизиты акта органа государственной власти субъекта Российской Федерации, органа местного самоуправления, содержащего градостроительный регламент либо

реквизиты акта федерального органа государственной власти, органа государственной власти субъекта Российской Федерации, органа местного самоуправления, иной организации, определяющего в соответствии с федеральными законами порядок использования земельного участка, на который действие градостроительного регламента не распространяется или для которого градостроительный регламент не устанавливается

Постановление Правительства Санкт-Петербурга от 21.06.2016 №524 «О правилах землепользования и застройки Санкт-Петербурга» в редакции постановления Правительства Санкт-Петербурга от 28.06.2018 №526 (везде и далее - Правила).

Федеральный закон от №73-ФЗ 25.06.2002 "Об объектах культурного наследия (памятниках истории и культуры) народов Российской Федерации".

Постановление Правительства РФ от 10.07.2001 №527.

Приказ Комитета по государственному контролю, использованию и охране памятников истории и культуры Правительства Санкт-Петербурга (далее - КГИОП) от 29.12.2005 №8-154/1.

2.2. Информация о видах разрешенного использования земельного участка

Для части земельного участка, расположенной в границах территориальной зоны ТК1:

<i>Код</i>	<i>Вид использования</i>
ОСНОВНЫЕ ВИДЫ РАЗРЕШЕННОГО ИСПОЛЬЗОВАНИЯ ЗЕМЕЛЬНОГО УЧАСТКА	
3.1	Коммунальное обслуживание
8.3	Обеспечение внутреннего правопорядка
12.1	Ритуальная деятельность
3.7	Религиозное использование

К условно разрешенным видам использования относятся основные виды разрешенного использования прилегающих территориальных зон допустимые в соответствии с законодательством Российской Федерации о санитарно-эпидемиологическом благополучии населения, экологическими требованиями.

ВСПОМОГАТЕЛЬНЫЕ ВИДЫ РАЗРЕШЕННОГО ИСПОЛЬЗОВАНИЯ ЗЕМЕЛЬНОГО УЧАСТКА:

1. Дополнительно по отношению к основным видам разрешенного использования и условно разрешенным видам использования земельных участков и объектов капитального строительства, и только совместно с ними, могут применяться вспомогательные виды разрешенного использования, в случае если объекты, относящиеся к вспомогательным видам разрешенного использования, связаны, в том числе технологически, с объектами, относящимися к основным и(или) условно разрешенным видам использования, и обеспечивают использование объектов, относящихся к основным и(или) условно разрешенным видам использования.

Вспомогательные виды разрешенного использования выбираются из числа условно разрешенных видов использования, установленных градостроительным регламентом соответствующей территориальной зоны (за исключением видов разрешенного использования, предусмотренных кодами 2.1, 2.1.1, 2.2, 2.3, 2.5, 2.6), при соблюдении строительных, экологических, санитарно-гигиенических, противопожарных и иных правил, нормативов при соблюдении одного из следующих условий:

1.1. Суммарная доля площади помещений зданий, строений и сооружений, занимаемых объектами вспомогательных видов разрешенного использования, расположенных на одном земельном участке, не должна превышать 30% общей площади помещений зданий, строений и сооружений на данном земельном участке, включая подземную часть, за исключением случаев, предусмотренных пунктом 2 настоящего раздела.

1.2. Часть площади земельного участка, занимаемая отдельно стоящими объектами

вспомогательных видов разрешенного использования, с относящимся к ним озеленением, местами для стоянки (размещения) индивидуального автотранспорта, иными параметрами разрешенного строительства, необходимыми в соответствии с действующим законодательством элементами инженерного обеспечения и благоустройства, не должна превышать 15% общей площади соответствующего земельного участка, за исключением случаев, предусмотренных пунктом 2 настоящего раздела.

Для видов объектов, относящихся к виду разрешенного использования «спорт» (код 5.1), указанный показатель не должен превышать 10% от общей площади земельного участка.

2. В границах территориальных зон Т1Ж1, Т1Ж2-1, Т1Ж2-2 для видов разрешенного использования «для индивидуального жилищного строительства» (код 2.1) и «ведение дачного хозяйства» (код 13.3) вспомогательные виды разрешенного использования из числа установленных градостроительными регламентами видов разрешенного использования, могут применяться при соблюдении следующих условий:

2.1. Суммарная доля площади помещений зданий, строений и сооружений, занимаемых объектами вспомогательных видов разрешенного использования, расположенных на одном земельном участке, не должна превышать 40% общей площади помещений зданий, строений и сооружений на данном земельном участке, включая подземную часть.

2.2. Часть площади земельного участка, занимаемая объектами вспомогательных видов разрешенного использования, не должна превышать 35% общей площади соответствующего земельного участка, а также относящимся к ним озеленением, местами для стоянки (размещения) индивидуального автотранспорта, иными необходимыми в соответствии с действующим законодательством элементами инженерно-технического обеспечения и благоустройства.

3. Соблюдение условий, предусмотренных пунктами 1 и 2 настоящего раздела, в случае размещения объектов основных и (или) условно разрешенных видов использования одновременно с вспомогательными видами разрешенного использования должно быть подтверждено в составе проектной документации.

Соблюдение условий, предусмотренных пунктами 1 и 2 настоящего раздела, в иных случаях обеспечивается лицом, осуществляющим строительство.

4. Расчет озеленения земельного участка в целях размещения объектов вспомогательных видов разрешенного использования осуществляется в соответствии с пунктом 1.9.7 раздела 1 Приложения №7 к Правилам.

2.3. Предельные (минимальные и (или) максимальные) размеры земельного участка и предельные параметры разрешенного строительства, реконструкции объекта капитального строительства, установленные градостроительным регламентом для территориальной зоны, в которой расположен земельный участок:

Предельные (минимальные и (или) максимальные) размеры земельных участков, в том числе их площадь			Минимальные отступы от границ земельного участка в целях определения мест допустимого размещения зданий, строений, сооружений, за пределами которых запрещено строительство зданий, строений, сооружений	Предельное количество этажей и (или) предельная высота зданий, строений, сооружений	Максимальный процент застройки в границах земельного участка, определяемый как отношение суммарной площади земельного участка, которая может быть застроена, ко всей площади земельного участка	Требования к архитектурным решениям объектов капитального строительства, расположенным в границах территории исторического поселения федерального или регионального значения	Иные показатели
1	2	3	4	5	6	7	8
Длина, м	Ширина, м	Площадь, м ² или га					
Без ограничений, см. п.11 настоящего подраздела	Без ограничений, см. п.11 настоящего подраздела	Без ограничений, см. п.1, п.11 настоящего подраздела	См. п.2 настоящего подраздела	Предельное количество этажей надземной части: не устанавливается. Максимальная высота: 5 метров. См. п.4-п.5 настоящего подраздела	Без ограничений, см. п.11 настоящего подраздела	-	См. п.3, п.6-п.10 настоящего подраздела

1. Минимальная площадь земельных участков устанавливается в соответствии с пунктом 1.4.2 раздела 1 Приложения №7 к Правилам.

Предельный размер земельных участков не может быть менее площади, занимаемой существующим или размещаемым в его границах объектом капитального строительства, и обеспечивающей соблюдение установленных Правилами предельных параметров разрешенного строительства, реконструкции объектов капитального строительства, в том числе минимальной доли озеленения земельных участков, минимального количества мест для стоянки (размещения) индивидуального автотранспорта в границах земельного участка, а также соблюдение строительных, экологических, санитарно-гигиенических, противопожарных и иных правил, нормативов.

2. Минимальные отступы зданий, строений, сооружений от границ земельного участка устанавливаются в соответствии с пунктами 1.6.1 – 1.6.6 раздела 1 Приложения №7 к Правилам:

2.1. Минимальные отступы стен зданий, строений и сооружений без окон и иных светопрозрачных конструкций, обеспечивающих соблюдение санитарных требований, дверных и иных проемов от границ земельных участков – 0 метров.

2.2. Минимальные отступы стен зданий, строений и сооружений с окнами, иными светопрозрачными конструкциями, обеспечивающими соблюдение санитарных требований, дверными и иными проемами от границ земельных участков определяются следующим образом:

по границам смежных земельных участков или по границам территорий, на которых земельные участки не образованы, не менее 10 метров;

в случае если земельный участок является смежным с территориями (земельными участками), расположенными в границах территориальных зон, градостроительными регламентами которых не установлены виды разрешенного использования, предусматривающие размещение объектов капитального строительства, минимальный отступ от границ такого земельного участка не менее 3 метров.

2.3. Минимальные отступы от границ земельных участков стен зданий, строений и сооружений по границам земельных участков, совпадающих с улицами и (или) красными линиями указанных улиц, устанавливаются:

для жилых домов с квартирами на первом этаже, выходящих на магистральные улицы, – 6 метров;

для жилых домов с квартирами на первом этаже, выходящих на прочие улицы, – 3 метра;

для прочих зданий – 0 метров.

2.4. Минимальные отступы от границ земельных участков стен зданий, строений и сооружений, совпадающих с внутриквартальными проездами и (или) красными линиями указанных проездов определяется по следующей формуле:

$$L \text{ отступа} = 10 - L \text{ проезда} / 2,$$

где:

L проезда – ширина проезда и (или) ширина проезда в красных линиях в метрах,

L отступа – величина отступа от внутриквартального проезда и (или) внутриквартального проезда в красных линиях в метрах.

В случае если в результате расчета величина отступа составляет 0 метров или имеет отрицательное значение, размещение зданий, строений, сооружений допускается с отступом от границ земельного участка – 0 метров.

Для целей применения настоящего пункта ширина проезда определяется на основании топографической съемки со сроком выполнения не позднее трех лет на дату расчета, содержащейся в проектной документации, либо на основании красных линий, утвержденных в установленном порядке.

Требования пунктов 2.1. – 2.4. не применяются в случае реконструкции зданий, строений и сооружений без изменения местоположения объекта капитального строительства в границах земельного участка при условии соблюдения иных предельных параметров разрешенного строительства, реконструкции объектов капитального строительства, установленных Правилами.

3. Максимальные выступы за красную линию (за исключением красных линий внутриквартальных проездов) частей зданий, строений и сооружений допускаются в отношении балконов, эркеров, козырьков – не более 3 метров и выше 3,5 метров от поверхности земли. При этом суммарная ширина всех эркеров в каждом этаже не должна превышать 30% ширины фасада здания, выходящего на красную линию, в этом этаже.

4. Максимальное количество этажей надземной части зданий, строений, сооружений на земельном участке не устанавливается.

5. Максимальная высота зданий, строений, сооружений на земельном участке устанавливается в соответствии с пунктами 1.8.1 – 1.8.7 раздела 1 Приложения №7 к Правилам.

Максимальная высота зданий, строений и сооружений – 5 метров:

5 – максимальная высота зданий, строений и сооружений, расположенных по фронту застройки и в глубине квартала, в метрах по вертикали относительно дневной поверхности земли до наивысшей отметки конструктивного элемента здания, строения, сооружения (парапета плоской кровли, карниза, конька или фронтона скатной крыши, купола, башни, шпиля), включая инженерное оборудование, выполненное в капитальных конструкциях (вентиляционные шахты (камеры), дымовые трубы, машинные помещения лифтов, крышные котельные), а также выходы на кровлю.

Земельный участок расположен в районе аэродрома Пулково: запрещается строительство

без согласования старшего авиационного начальника аэродрома (вертодрома, посадочной площадки) объектов высотой 50 м и более относительно уровня аэродрома (вертодрома).

6. Максимальная общая площадь объектов капитального строительства нежилого назначения на земельном участке не устанавливается.

7. Максимальный класс опасности (в соответствии с санитарно-эпидемиологическими правилами) объектов капитального строительства, размещаемых на земельном участке, – II.

8. Минимальная площадь озеленения земельного участка устанавливается в соответствии с пунктами 1.9.1 – 1.9.10 раздела 1 Приложения №7 к Правилам.

9. Минимальное количество мест для стоянки (размещения) индивидуального автотранспорта в границах земельного участка устанавливается в соответствии с пунктами 1.10.1 – 1.10.9 раздела 1 Приложения №7 к Правилам.

10. Минимальное количество мест для хранения велосипедного транспорта на земельных участках устанавливается в соответствии с пунктами 1.13.1 – 1.13.5 раздела 1 Приложения №7 к Правилам.

11. Максимальный размер земельных участков, в том числе их площадь, и максимальный процент застройки в границах земельного участка не подлежит установлению.

В соответствии с Приложением №1 к режимам Закона Санкт-Петербурга от 24.12.2008 №820-7 (в редакции от 07.07.2016) "О границах объединенных зон охраны объектов культурного наследия, расположенных на территории Санкт-Петербурга, режимах использования земель и требованиях к градостроительным регламентам в границах указанных зон" на земельном участке находятся ценные элементы планировочной структуры Санкт-Петербурга:

Элементы исторической планировочной структуры:

исторические кладбища: Новодеревенское (Серафимовское) кладбище.

Охраняются: места погребений.

2.4. Требования к назначению, параметрам и размещению объекта капитального строительства на земельном участке, на который действие градостроительного регламента не распространяется или для которого градостроительный регламент не устанавливается:

Причины отнесения земельного участка к виду земельного участка, на который действие градостроительного регламента не распространяется или для которого градостроительный регламент не устанавливается	Реквизиты акта, регулирующего использование земельного участка	Требования к использованию земельного участка	Требования к параметрам объекта капитального строительства			Требования к размещению объектов капитального строительства	
			Предельное количество этажей и (или) предельная высота зданий, строений, сооружений	Максимальный процент застройки в границах земельного участка, определяемый как отношение суммарной площади земельного участка, которая может быть застроена, ко всей площади земельного участка	Иные требования к параметрам объекта капитального строительства	Минимальные отступы от границ земельного участка в целях определения мест допустимого размещения зданий, строений, сооружений, за пределами которых запрещено строительство зданий, строений, сооружений	Иные требования к размещению объектов капитального строительства
1	2	3	4	5	6	7	8
Территория памятников истории и культуры	Федеральный закон от 25.06.2002 №73-ФЗ. Постановление Правительства РФ от 10.07.2001 №527. Приказ КГИОП от 29.12.2005 №8-154/1.	См. п.1 настоящего подраздела	См. п.1 настоящего подраздела	См. п.1 настоящего подраздела	См. п.1 настоящего подраздела	См. п.1 настоящего подраздела	См. п.1 настоящего подраздела

1. В соответствии с письмом Комитета по государственному контролю, использованию и охране памятников истории и культуры (КГИОП) от - №-:

Комитет по государственному контролю, использованию и охране памятников истории и культуры сообщает:

земельный участок по адресу: Санкт-Петербург, Серафимовское кладбище, участок 1, кадастровый номер 78:34:0413501:1216 расположен в границах:

объекта культурного наследия федерального значения «Братские могилы защитников и жителей г. Ленинграда, погибших во время блокады 1941-1944 гг.» (основание: Постановление Правительства РФ №527 от 10.07.2001; адрес НПА: Серебряков пер., 1, Серафимовское кладбище).

В границах земельного участка расположены выявленные объекты культурного наследия.

Проектирование и проведение работ по сохранению объекта культурного наследия или его территории должно осуществляться по согласованию с соответствующим государственным органом охраны объектов культурного наследия в порядке, установленном ст. 45 Федерального закона от 24.05.2002 №73-ФЗ «Об объектах культурного наследия (памятниках истории и культуры) народов Российской Федерации».

3. Информация о расположенных в границах земельного участка объектах капитального строительства и объектах культурного наследия

3.1. Объекты капитального строительства

Не имеется

3.2. Объекты, включенные в единый государственный реестр объектов культурного наследия (памятников истории и культуры) народов Российской Федерации

№ 1 , объект культурного наследия федерального значения "Кладбище"; общая площадь – данные отсутствуют; площадь застройки – данные отсутствуют
(согласно чертежу(ам) градостроительного плана) (назначение объекта культурного наследия, общая площадь, площадь застройки)

Постановление Правительства РФ от 10.07.2001 №527

(наименование органа государственной власти, принявшего решение о включении выявленного объекта культурного наследия в реестр, реквизиты этого решения)

регистрационный номер в реестре данные отсутствуют от 10.07.2001
(дата)

№ 2 , выявленный объект культурного наследия "Памятник монументального искусства"; общая площадь – данные отсутствуют; площадь застройки – данные отсутствуют
(согласно чертежу(ам) градостроительного плана) (назначение объекта культурного наследия, общая площадь, площадь застройки)

Приказ КГИОП от 29.12.2005 №8-154/1

(наименование органа государственной власти, принявшего решение о включении выявленного объекта культурного наследия в реестр, реквизиты этого решения)

регистрационный номер в реестре данные отсутствуют от 29.12.2005
(дата)

4. Информация о расчетных показателях минимально допустимого уровня обеспеченности территории объектами коммунальной, транспортной, социальной инфраструктур и расчетных показателях максимально допустимого уровня территориальной доступности указанных объектов для населения в случае, если земельный участок расположен в границах территории, в отношении которой предусматривается осуществление деятельности по комплексному и устойчивому развитию территории:

Не заполняется

5. Информация об ограничениях использования земельного участка, в том числе если земельный участок полностью или частично расположен в границах зон с особыми условиями использования территорий

1. Охранная зона канализационных сетей:

1.1. Земельный участок частично расположен в границах зоны с особыми условиями использования территории, площадь земельного участка, покрываемая зоной с особыми условиями использования территории, составляет 368 кв. м.

1.2. Строительство в охранных зонах сетей инженерных коммуникаций (или вынос сетей) возможно по согласованию с владельцами этих сетей.

2. Охранная зона канализационных сетей:

2.1. Земельный участок частично расположен в границах зоны с особыми условиями использования территории, площадь земельного участка, покрываемая зоной с особыми условиями использования территории, составляет 24 кв. м.

2.2. Строительство в охранных зонах сетей инженерных коммуникаций (или вынос сетей) возможно по согласованию с владельцами этих сетей.

3. Охранная зона канализационных сетей:

3.1. Земельный участок частично расположен в границах зоны с особыми условиями использования территории, площадь земельного участка, покрываемая зоной с особыми условиями использования территории, составляет 20 кв. м.

3.2. Строительство в охранных зонах сетей инженерных коммуникаций (или вынос сетей) возможно по согласованию с владельцами этих сетей.

4. Охранная зона канализационных сетей:

4.1. Земельный участок частично расположен в границах зоны с особыми условиями использования территории, площадь земельного участка, покрываемая зоной с особыми условиями использования территории, составляет 19 кв. м.

4.2. Строительство в охранных зонах сетей инженерных коммуникаций (или вынос сетей) возможно по согласованию с владельцами этих сетей.

5. Охранная зона канализационных сетей:

5.1. Земельный участок частично расположен в границах зоны с особыми условиями использования территории, площадь земельного участка, покрываемая зоной с особыми условиями использования территории, составляет 26 кв. м.

5.2. Строительство в охранных зонах сетей инженерных коммуникаций (или вынос сетей) возможно по согласованию с владельцами этих сетей.

6. Охранная зона сетей связи и сооружений связи:

6.1. Земельный участок частично расположен в границах зоны с особыми условиями использования территории, площадь земельного участка, покрываемая зоной с особыми условиями использования территории, составляет 14 кв. м.

6.2. Строительство в охранных зонах сетей инженерных коммуникаций (или вынос сетей) возможно по согласованию с владельцами этих сетей.

7. Территория объекта культурного наследия:

7.1. Земельный участок частично расположен в границах зоны с особыми условиями использования территории, площадь земельного участка, покрываемая зоной с особыми условиями использования территории, составляет 31638 кв. м.

7.2. Ограничения использования земельного участка определяются Федеральным законом от 25.06.2002 №73-ФЗ "Об объектах культурного наследия (памятниках истории и культуры) народов Российской Федерации".

8. Береговая полоса водного объекта:

8.1. Земельный участок частично расположен в границах зоны с особыми условиями использования территории, площадь земельного участка, покрываемая зоной с особыми условиями использования территории, составляет 1532 кв. м.

8.2. Ограничения использования земельного участка определяются ст. 6 Водного кодекса Российской Федерации:

Каждый гражданин вправе пользоваться (без использования механических транспортных средств) береговой полосой водных объектов общего пользования для передвижения и пребывания около них, в том числе для осуществления любительского и спортивного рыболовства и причаливания плавучих средств.

9. Береговая полоса водного объекта:

9.1. Земельный участок частично расположен в границах зоны с особыми условиями использования территории, площадь земельного участка, покрываемая зоной с особыми условиями использования территории, составляет 150 кв. м.

9.2. Ограничения использования земельного участка определяются ст. 6 Водного кодекса

Российской Федерации:

Каждый гражданин вправе пользоваться (без использования механических транспортных средств) береговой полосой водных объектов общего пользования для передвижения и пребывания около них, в том числе для осуществления любительского и спортивного рыболовства и причаливания плавучих средств.

10. Береговая полоса водного объекта:

10.1. Земельный участок частично расположен в границах зоны с особыми условиями использования территории, площадь земельного участка, покрываемая зоной с особыми условиями использования территории, составляет 1398 кв. м.

10.2. Ограничения использования земельного участка определяются ст. 6 Водного кодекса Российской Федерации:

Каждый гражданин вправе пользоваться (без использования механических транспортных средств) береговой полосой водных объектов общего пользования для передвижения и пребывания около них, в том числе для осуществления любительского и спортивного рыболовства и причаливания плавучих средств.

11. Водоохранная зона водного объекта:

11.1. Земельный участок частично расположен в границах зоны с особыми условиями использования территории, площадь земельного участка, покрываемая зоной с особыми условиями использования территории, составляет 36017 кв. м.

11.2. Ограничения использования земельного участка определяются ст. 65 Водного кодекса Российской Федерации.

12. Прибрежная защитная полоса водного объекта:

12.1. Земельный участок частично расположен в границах зоны с особыми условиями использования территории, площадь земельного участка, покрываемая зоной с особыми условиями использования территории, составляет 36017 кв.м.

12.2. Ограничения использования земельного участка определяются ст. 65 Водного кодекса Российской Федерации.

13. Охранная зона сетей связи и сооружений связи:

13.1. Земельный участок частично расположен в границах зоны с особыми условиями использования территории, площадь земельного участка, покрываемая зоной с особыми условиями использования территории, составляет 6 кв. м.

13.2. Строительство в охранных зонах сетей инженерных коммуникаций (или вынос сетей) возможно по согласованию с владельцами этих сетей.

14. Право прохода и проезда:

14.1. Земельный участок частично расположен в границах зоны с особыми условиями использования территории, площадь земельного участка, покрываемая зоной с особыми условиями использования территории, составляет 11546 кв. м.

15. Охранная зона подземных кабельных линий электропередачи:

15.1. Земельный участок частично расположен в границах зоны с особыми условиями использования территории, площадь земельного участка, покрываемая зоной с особыми условиями использования территории, составляет 299 кв. м.

15.2. Строительство в охранных зонах сетей инженерных коммуникаций (или вынос сетей) возможно по согласованию с владельцами этих сетей.

16. Охранная зона подземных кабельных линий электропередачи:

16.1. Земельный участок частично расположен в границах зоны с особыми условиями использования территории, площадь земельного участка, покрываемая зоной с особыми условиями использования территории, составляет 106 кв. м.

16.2. Строительство в охранных зонах сетей инженерных коммуникаций (или вынос сетей) возможно по согласованию с владельцами этих сетей.

17. Охранная зона подземных кабельных линий электропередачи:

17.1. Земельный участок частично расположен в границах зоны с особыми условиями использования территории, площадь земельного участка, покрываемая зоной с особыми условиями использования территории, составляет 51 кв. м.

17.2. Строительство в охранных зонах сетей инженерных коммуникаций (или вынос сетей)

возможно по согласованию с владельцами этих сетей.

18. Охранная зона подземных кабельных линий электропередачи:

18.1. Земельный участок частично расположен в границах зоны с особыми условиями использования территории, площадь земельного участка, покрываемая зоной с особыми условиями использования территории, составляет 10 кв. м.

18.2. Строительство в охранных зонах сетей инженерных коммуникаций (или вынос сетей) возможно по согласованию с владельцами этих сетей.

19. Охранная зона подземных кабельных линий электропередачи:

19.1. Земельный участок частично расположен в границах зоны с особыми условиями использования территории, площадь земельного участка, покрываемая зоной с особыми условиями использования территории, составляет 14 кв. м.

19.2. Строительство в охранных зонах сетей инженерных коммуникаций (или вынос сетей) возможно по согласованию с владельцами этих сетей.

20. Охранная зона подземных кабельных линий электропередачи:

20.1. Земельный участок частично расположен в границах зоны с особыми условиями использования территории, площадь земельного участка, покрываемая зоной с особыми условиями использования территории, составляет 31 кв. м.

20.2. Строительство в охранных зонах сетей инженерных коммуникаций (или вынос сетей) возможно по согласованию с владельцами этих сетей.

21. Право прохода и проезда:

21.1. Земельный участок частично расположен в границах зоны с особыми условиями использования территории, площадь земельного участка, покрываемая зоной с особыми условиями использования территории, составляет 71 кв. м.

22. Охранная зона сетей связи и сооружений связи:

22.1. Земельный участок частично расположен в границах зоны с особыми условиями использования территории, площадь земельного участка, покрываемая зоной с особыми условиями использования территории, составляет 22 кв. м.

22.2. Строительство в охранных зонах сетей инженерных коммуникаций (или вынос сетей) возможно по согласованию с владельцами этих сетей.

23. Территория объекта культурного наследия:

23.1. Земельный участок частично расположен в границах зоны с особыми условиями использования территории, площадь земельного участка, покрываемая зоной с особыми условиями использования территории, составляет 208 кв. м.

23.2. Ограничения использования земельного участка определяются Федеральным законом от 25.06.2002 №73-ФЗ "Об объектах культурного наследия (памятниках истории и культуры) народов Российской Федерации".

24. Охранная зона газораспределительной сети:

24.1. Земельный участок частично расположен в границах зоны с особыми условиями использования территории, площадь земельного участка, покрываемая зоной с особыми условиями использования территории, составляет 60 кв. м.

24.2. Строительство в охранных зонах сетей инженерных коммуникаций (или вынос сетей) возможно по согласованию с владельцами этих сетей.

25. Санитарно-защитная зона:

25.1. Земельный участок частично расположен в границах зоны с особыми условиями использования территории.

25.2. Ограничения использования земельного участка на территории санитарно-защитных зон определяются постановлением Главного государственного санитарного врача РФ от 25.09.2007 №74 «О введении в действие новой редакции санитарно-эпидемиологических правил и нормативов СанПиН 2.2.1/2.1.1.1200-03 «Санитарно-защитные зоны и санитарная классификация предприятий, сооружений и иных объектов», в санитарно-защитной зоне не допускается размещать: жилую застройку, включая отдельные жилые дома, ландшафтно-рекреационные зоны, зоны отдыха, территории курортов, санаториев и домов отдыха, территории садоводческих товариществ и коттеджной застройки, коллективных или индивидуальных дачных и садово-огородных участков, а также другие территории с

нормируемыми показателями качества среды обитания; спортивные сооружения, детские площадки, образовательные и детские учреждения, лечебно-профилактические и оздоровительные учреждения общего пользования.

6. Информация о границах зон с особыми условиями использования территорий, если земельный участок полностью или частично расположен в границах таких зон:

Наименование зоны с особыми условиями использования территории с указанием объекта, в отношении которого установлена такая зона	Перечень координат характерных точек в системе координат, используемой для ведения Единого государственного реестра недвижимости		
	Обозначение (номер) характерной точки	X	Y
Охранная зона канализационных сетей	73-75,1250-1266	см.Приложение	см.Приложение
Охранная зона канализационных сетей	1267-1281	см.Приложение	см.Приложение
Охранная зона канализационных сетей	1282-1296	см.Приложение	см.Приложение
Охранная зона канализационных сетей	1297-1310	см.Приложение	см.Приложение
Охранная зона канализационных сетей	1311-1325	см.Приложение	см.Приложение
Охранная зона сетей связи и сооружений связи	13,14,1326,1327	см.Приложение	см.Приложение
Территория объекта культурного наследия	78-90,1328-1335	см.Приложение	см.Приложение
Береговая полоса водного объекта	129-633,1336-1880	см.Приложение	см.Приложение
Береговая полоса водного объекта	126,127,1881-1891	см.Приложение	см.Приложение
Береговая полоса водного объекта	716-1219,1892-2417	см.Приложение	см.Приложение
Водоохранная зона водного объекта	47-49,124-633,716-1219,2418-3706	см.Приложение	см.Приложение
Прибрежная защитная полоса водного объекта	47-49,124-633,716-1219,2418-3706	см.Приложение	см.Приложение
Охранная зона сетей связи и сооружений связи	3707-3714	см.Приложение	см.Приложение
Право прохода и проезда	77,384,640,641,653-657,661,668-670,676,683-696,706-715,3715-3876	см.Приложение	см.Приложение
Охранная зона подземных кабельных линий электропередачи	3877-3912	см.Приложение	см.Приложение
Охранная зона подземных кабельных линий электропередачи	3913-3939	см.Приложение	см.Приложение
Охранная зона подземных кабельных линий электропередачи	3940-3948	см.Приложение	см.Приложение
Охранная зона подземных кабельных линий электропередачи	65,3949-3955	см.Приложение	см.Приложение
Охранная зона подземных кабельных линий электропередачи	63,3956-3962	см.Приложение	см.Приложение
Охранная зона подземных кабельных линий электропередачи	77,3963-3970	см.Приложение	см.Приложение
Право прохода и проезда	1220,1223,3971-3974	см.Приложение	см.Приложение
Охранная зона сетей связи и сооружений связи	3975-3979	см.Приложение	см.Приложение
Территория объекта культурного наследия	1224-1227	см.Приложение	см.Приложение
Охранная зона газораспределительной сети	83,1228-1249	см.Приложение	см.Приложение
Санитарно-защитная зона	-	-	-

Σ 25 зон
RU7811700029933

7. Информация о границах зон действия публичных сервитутов

Информация отсутствует

8. Номер и (или) наименование элемента планировочной структуры, в границах которого расположен земельный участок

-

9. Информация о технических условиях подключения (технологического присоединения) объектов капитального строительства к сетям инженерно-технического обеспечения, определенных с учетом программ комплексного развития систем коммунальной инфраструктуры поселения, городского округа

ГУП "Водоканал Санкт-Петербурга", технические условия подключения объекта капитального строительства к сетям инженерно-технического обеспечения от 22.06.2018 №48-34-7376/18-0-1:

водоснабжение: подача воды питьевого качества из системы коммунального водоснабжения (максимальная подключаемая нагрузка) общим расходом 2,083 куб. м/час (50,00 куб. м/сут), а также на нужды пожаротушения (в том числе из резервуаров запаса воды с установкой их на территории земельного участка заказчика) возможна;

водоотведение: сброс бытовых сточных вод (максимальная подключаемая нагрузка) общим расходом 1,250 куб. м/час (30,00 куб. м/сут), а также поверхностных сточных вод с кровли и прилегающей территории и дренажных вод (максимальная подключаемая нагрузка) общим расходом 34,430 куб. м/час (230,58 куб. м/сут) в сети общесплавной канализации возможен;

срок подключения: не более 18 месяцев с даты заключения договора о подключении (технологическом присоединении) к централизованной системе холодного водоснабжения и договора о подключении (технологическом присоединении) к централизованной системе водоотведения;

срок действия технических условий: три года.

10. Реквизиты нормативных правовых актов субъекта Российской Федерации, муниципальных правовых актов, устанавливающих требования к благоустройству территории

Закон Санкт-Петербурга «О благоустройстве в Санкт-Петербурге» от 25.12.2015 №891-180.

11. Информация о красных линиях:

Обозначение (номер) характерной точки	Перечень координат характерных точек в системе координат, используемой для ведения Единого государственного реестра недвижимости	
	X	Y
-	-	-

Описание границ земельного участка.

Обозначение (номер) характерной точки	Перечень координат характерных точек в системе координат, используемой для ведения Единого государственного реестра недвижимости	
	X	Y
1	101320.53	110921.15
2	101330.87	110863.10
3	101332.34	110859.10
4	101333.60	110854.15
5	101335.45	110849.11
6	101341.85	110806.47
7	101342.70	110806.44
8	101350.30	110807.58
9	101349.75	110796.03
10	101351.81	110795.85
11	101354.22	110795.01
12	101356.79	110794.11
13	101359.37	110793.21
14	101363.70	110791.69
15	101369.13	110770.43
16	101368.70	110770.32
17	101365.62	110769.44
18	101364.46	110770.56
19	101363.15	110771.05
20	101363.55	110773.33
21	101363.26	110773.38
22	101360.76	110773.07
23	101360.47	110772.97
24	101361.25	110770.82
25	101359.87	110769.75
26	101359.09	110768.33
27	101358.50	110751.65
28	101358.43	110747.67
29	101360.03	110747.60
30	101359.71	110741.02
31	101361.42	110740.96
32	101360.89	110727.62
33	101359.22	110727.68
34	101359.14	110723.67
35	101360.73	110723.64
36	101360.72	110723.42
37	101367.33	110723.15
38	101373.40	110724.74
39	101378.79	110726.13
40	101380.31	110726.65
41	101399.67	110650.91
42	101339.53	110653.67
43	101339.79	110658.63
44	101215.76	110669.39

Обозначение (номер) характерной точки	Перечень координат характерных точек в системе координат, используемой для ведения Единого государственного реестра недвижимости	
	X	Y
45	101179.64	110672.53
46	101123.59	110677.44
47	101067.37	110681.63
48	101042.55	110683.83
49	100984.76	110688.44
50	100957.82	110690.47
51	100896.78	110695.93
52	100796.28	110705.98
53	100716.07	110714.85
54	100702.19	110687.83
55	100687.85	110637.68
56	100677.97	110601.31
57	100667.06	110565.87
58	100650.99	110505.86
59	100635.51	110448.96
60	100628.22	110424.80
61	100621.28	110400.68
62	100606.45	110345.76
63	100565.03	110348.03
64	100511.11	110350.93
65	100435.56	110354.76
66	100434.61	110356.01
67	100434.24	110629.45
68	100431.38	110681.71
69	100436.01	110848.17
70	100434.81	110874.10
71	100435.83	110879.64
72	100201.11	110876.81
73	100107.89	110875.69
74	100104.65	110875.65
75	100083.63	110977.34
76	100062.60	111079.02
77	100061.62	111087.54
78	100055.59	111143.28
79	100052.95	111168.65
80	100117.97	111174.71
81	100113.14	111255.26
82	100155.14	111262.84
83	100188.13	111268.80
84	100244.70	111279.01
85	100248.21	111279.26
86	100260.28	111283.84
87	100267.34	111283.63
88	100267.39	111284.05
89	100272.30	111283.95
90	100272.36	111284.30

Обозначение (номер) характерной точки	Перечень координат характерных точек в системе координат, используемой для ведения Единого государственного реестра недвижимости	
	X	Y
91	100278.27	111284.27
92	100280.51	111282.96
93	100361.57	111297.86
94	100363.93	111300.50
95	100363.93	111301.34
96	100368.33	111300.86
97	100379.18	111302.08
98	100386.44	111311
99	100389.84	111310.20
100	100541.39	111259.50
101	100630.39	111229.49
102	100632.01	111229.89
103	100632.83	111229.79
104	100632.70	111227.68
105	100773.20	111182.61
106	100775.76	111182.41
107	100828.29	111166.85
108	100839.95	111163.40
109	100835.25	111149.67
110	100837.60	111148.81
111	100834.86	111141.04
112	100844.56	111137.75
113	100839.92	111126.42
114	100840.66	111126.11
115	100834.13	111110.20
116	100833.57	111110.45
117	100832.16	111107.31
118	100828.47	111094.79
119	100833.96	111093.86
120	100838.44	111092.94
121	100838.39	111092.66
122	100841.82	111091.71
123	100842.02	111092.38
124	100877.81	111083.49
125	100878.86	111085.24
126	100894.35	111081.78
127	100902.47	111008.31
128	100905.37	110977.38
129	100923.10	110964.56
130	100930.21	110963.96
131	100931.15	110963.12
132	100934.18	110960.75
133	100937.20	110958.39
134	100945.35	110951.17
135	100949.66	110946.22
136	100954.62	110942.47

Обозначение (номер) характерной точки	Перечень координат характерных точек в системе координат, используемой для ведения Единого государственного реестра недвижимости	
	X	Y
137	100955.63	110939.59
138	100955.73	110933.26
139	100957.12	110933.17
140	100957.05	110932.13
141	100956.85	110931.74
142	100956.66	110931.34
143	100956.46	110930.95
144	100956.28	110930.55
145	100956.09	110930.15
146	100955.91	110929.75
147	100955.74	110929.34
148	100955.57	110928.94
149	100955.40	110928.53
150	100955.24	110928.12
151	100955.08	110927.71
152	100954.92	110927.30
153	100954.77	110926.89
154	100954.62	110926.47
155	100954.48	110926.06
156	100954.34	110925.64
157	100954.20	110925.22
158	100954.07	110924.80
159	100953.94	110924.38
160	100953.82	110923.96
161	100953.65	110923.36
162	100953.58	110923.11
163	100953.47	110922.68
164	100953.36	110922.26
165	100953.26	110921.83
166	100953.16	110921.40
167	100953.07	110920.97
168	100952.98	110920.54
169	100952.89	110920.11
170	100952.81	110919.68
171	100952.73	110919.24
172	100952.66	110918.81
173	100952.59	110918.37
174	100952.52	110917.94
175	100952.46	110917.50
176	100952.41	110917.07
177	100952.35	110916.63
178	100952.31	110916.19
179	100952.26	110915.76
180	100952.22	110915.32
181	100952.19	110914.88
182	100952.16	110914.44

Обозначение (номер) характерной точки	Перечень координат характерных точек в системе координат, используемой для ведения Единого государственного реестра недвижимости	
	X	Y
183	100952.13	110914
184	100952.06	110913.57
185	100952	110913.13
186	100951.94	110912.70
187	100951.87	110912.27
188	100951.81	110911.84
189	100951.75	110911.40
190	100951.69	110910.97
191	100951.63	110910.53
192	100951.58	110910.10
193	100951.52	110909.67
194	100951.46	110909.23
195	100951.41	110908.80
196	100951.36	110908.36
197	100951.30	110907.93
198	100951.25	110907.50
199	100951.20	110907.06
200	100951.15	110906.63
201	100951.10	110906.19
202	100951.06	110905.76
203	100951.01	110905.32
204	100950.96	110904.89
205	100950.92	110904.45
206	100950.88	110904.02
207	100950.83	110903.58
208	100950.79	110903.14
209	100950.75	110902.71
210	100950.71	110902.27
211	100950.67	110901.84
212	100950.64	110901.40
213	100950.60	110900.97
214	100950.56	110900.53
215	100950.53	110900.09
216	100950.50	110899.66
217	100950.46	110899.22
218	100950.43	110898.78
219	100950.40	110898.35
220	100950.37	110897.91
221	100950.34	110897.47
222	100950.32	110897.04
223	100950.29	110896.60
224	100950.27	110896.16
225	100950.24	110895.73
226	100950.22	110895.29
227	100950.20	110894.85
228	100950.17	110894.42

Приложение к градостроительному плану

Обозначение (номер) характерной точки	Перечень координат характерных точек в системе координат, используемой для ведения Единого государственного реестра недвижимости	
	X	Y
229	100950.15	110893.98
230	100950.13	110893.54
231	100950.12	110893.10
232	100950.10	110892.67
233	100950.08	110892.23
234	100950.07	110891.79
235	100950.05	110891.36
236	100950.04	110890.92
237	100950.03	110890.48
238	100950.02	110890.04
239	100950	110889.61
240	100950	110889.17
241	100949.99	110888.73
242	100949.98	110888.29
243	100949.97	110887.86
244	100949.97	110887.42
245	100949.96	110886.98
246	100949.96	110886.54
247	100949.96	110886.11
248	100949.96	110885.67
249	100949.96	110885.23
250	100949.96	110884.79
251	100949.96	110884.36
252	100949.96	110883.92
253	100949.97	110883.48
254	100949.97	110883.04
255	100949.98	110882.61
256	100949.98	110882.17
257	100949.99	110881.73
258	100950	110881.29
259	100950.01	110880.86
260	100950.02	110880.42
261	100950.03	110879.98
262	100950.05	110879.54
263	100950.06	110879.11
264	100950.07	110878.67
265	100950.09	110878.23
266	100950.11	110877.79
267	100950.13	110877.36
268	100950.14	110876.92
269	100950.16	110876.48
270	100950.18	110876.05
271	100950.21	110875.61
272	100950.23	110875.17
273	100950.25	110874.74
274	100950.28	110874.30

Приложение к градостроительному плану

Обозначение (номер) характерной точки	Перечень координат характерных точек в системе координат, используемой для ведения Единого государственного реестра недвижимости	
	X	Y
275	100950.30	110873.86
276	100950.33	110873.42
277	100950.36	110872.99
278	100950.39	110872.55
279	100950.42	110872.11
280	100950.45	110871.68
281	100950.48	110871.24
282	100950.51	110870.81
283	100950.55	110870.37
284	100950.58	110869.93
285	100950.62	110869.50
286	100950.66	110869.06
287	100950.69	110868.63
288	100950.73	110868.19
289	100950.77	110867.75
290	100950.81	110867.32
291	100950.86	110866.88
292	100950.90	110866.45
293	100950.94	110866.01
294	100950.99	110865.58
295	100951.03	110865.14
296	100951.08	110864.71
297	100951.13	110864.27
298	100951.18	110863.84
299	100951.23	110863.40
300	100951.28	110862.97
301	100951.33	110862.53
302	100951.38	110862.10
303	100951.44	110861.66
304	100951.49	110861.23
305	100951.55	110860.80
306	100951.61	110860.36
307	100951.66	110859.93
308	100951.72	110859.50
309	100951.78	110859.06
310	100951.84	110858.63
311	100951.91	110858.20
312	100951.97	110857.76
313	100952.03	110857.33
314	100952.10	110856.90
315	100952.16	110856.46
316	100952.23	110856.03
317	100952.30	110855.60
318	100952.44	110855.18
319	100952.58	110854.77
320	100952.72	110854.36

Приложение к градостроительному плану

Обозначение (номер) характерной точки	Перечень координат характерных точек в системе координат, используемой для ведения Единого государственного реестра недвижимости	
	X	Y
321	100952.87	110853.95
322	100953.03	110853.54
323	100953.19	110853.13
324	100953.35	110852.73
325	100953.52	110852.32
326	100953.69	110851.92
327	100953.87	110851.52
328	100954.06	110851.12
329	100954.24	110850.73
330	100954.44	110850.34
331	100954.64	110849.95
332	100954.84	110849.56
333	100955.04	110849.17
334	100955.26	110848.79
335	100955.47	110848.41
336	100955.69	110848.03
337	100955.92	110847.66
338	100956.15	110847.29
339	100956.38	110846.92
340	100956.62	110846.55
341	100956.86	110846.19
342	100957.11	110845.83
343	100957.36	110845.47
344	100957.62	110845.11
345	100957.87	110844.76
346	100958.14	110844.41
347	100958.41	110844.07
348	100958.68	110843.72
349	100958.95	110843.38
350	100959.23	110843.05
351	100959.52	110842.72
352	100959.81	110842.39
353	100960.10	110842.06
354	100960.39	110841.74
355	100960.69	110841.42
356	100961	110841.10
357	100961.30	110840.79
358	100961.61	110840.48
359	100961.93	110840.18
360	100962.25	110839.88
361	100962.57	110839.58
362	100962.89	110839.29
363	100963.22	110839
364	100963.68	110838.61
365	100963.89	110838.44
366	100964.23	110838.16

Обозначение (номер) характерной точки	Перечень координат характерных точек в системе координат, используемой для ведения Единого государственного реестра недвижимости	
	X	Y
367	100964.57	110837.89
368	100964.91	110837.62
369	100965.26	110837.35
370	100965.61	110837.09
371	100965.97	110836.84
372	100966.32	110836.58
373	100966.69	110836.34
374	100967.05	110836.09
375	100967.41	110835.85
376	100967.78	110835.62
377	100968.16	110835.39
378	100968.53	110835.16
379	100968.91	110834.94
380	100969.29	110834.72
381	100969.67	110834.51
382	100970.05	110834.30
383	100970.44	110834.10
384	100970.83	110833.90
385	100971.27	110834.05
386	100971.65	110834.30
387	100971.95	110834.65
388	100972.20	110835.21
389	100972.25	110835.52
390	100972.22	110835.98
391	100972.07	110836.41
392	100971.82	110836.80
393	100971.47	110837.10
394	100971.08	110837.29
395	100970.68	110837.48
396	100970.29	110837.68
397	100969.91	110837.89
398	100969.52	110838.10
399	100969.14	110838.31
400	100968.77	110838.53
401	100968.39	110838.76
402	100968.02	110838.99
403	100967.66	110839.23
404	100967.29	110839.47
405	100966.93	110839.72
406	100966.58	110839.97
407	100966.22	110840.23
408	100965.87	110840.49
409	100965.53	110840.76
410	100965.19	110841.04
411	100964.85	110841.31
412	100964.52	110841.60

Приложение к градостроительному плану

Обозначение (номер) характерной точки	Перечень координат характерных точек в системе координат, используемой для ведения Единого государственного реестра недвижимости	
	X	Y
413	100964.19	110841.88
414	100963.86	110842.18
415	100963.54	110842.47
416	100963.23	110842.78
417	100962.91	110843.08
418	100962.61	110843.39
419	100962.30	110843.71
420	100962	110844.03
421	100961.71	110844.35
422	100961.42	110844.68
423	100961.14	110845.01
424	100960.86	110845.35
425	100960.58	110845.69
426	100960.31	110846.03
427	100960.05	110846.38
428	100959.79	110846.73
429	100959.53	110847.09
430	100959.28	110847.44
431	100959.04	110847.81
432	100958.81	110848.16
433	100958.57	110848.54
434	100958.34	110848.92
435	100958.12	110849.29
436	100957.90	110849.67
437	100957.69	110850.05
438	100957.48	110850.44
439	100957.28	110850.83
440	100957.08	110851.22
441	100956.89	110851.61
442	100956.71	110852.01
443	100956.53	110852.41
444	100956.36	110852.81
445	100956.19	110853.21
446	100956.03	110853.62
447	100955.88	110854.03
448	100955.73	110854.44
449	100955.59	110854.85
450	100955.45	110855.27
451	100955.32	110855.69
452	100955.19	110856.11
453	100955.08	110856.53
454	100954.96	110856.95
455	100954.86	110857.37
456	100954.76	110857.80
457	100954.66	110858.23
458	100954.57	110858.65

Обозначение (номер) характерной точки	Перечень координат характерных точек в системе координат, используемой для ведения Единого государственного реестра недвижимости	
	X	Y
459	100954.49	110859.08
460	100954.42	110859.51
461	100954.35	110859.94
462	100954.28	110860.38
463	100954.23	110860.81
464	100954.17	110861.25
465	100954.13	110861.68
466	100954.08	110862.12
467	100954.04	110862.55
468	100953.99	110862.99
469	100953.94	110863.42
470	100953.90	110863.86
471	100953.86	110864.29
472	100953.81	110864.73
473	100953.77	110865.17
474	100953.73	110865.60
475	100953.69	110866.04
476	100953.66	110866.47
477	100953.62	110866.91
478	100953.58	110867.35
479	100953.55	110867.78
480	100953.51	110868.22
481	100953.48	110868.66
482	100953.45	110869.09
483	100953.42	110869.53
484	100953.39	110869.97
485	100953.36	110870.41
486	100953.33	110870.84
487	100953.30	110871.28
488	100953.27	110871.72
489	100953.25	110872.15
490	100953.22	110872.59
491	100953.20	110873.03
492	100953.18	110873.47
493	100953.16	110873.90
494	100953.14	110874.34
495	100953.12	110874.78
496	100953.10	110875.22
497	100953.08	110875.65
498	100953.06	110876.09
499	100953.05	110876.53
500	100953.03	110876.97
501	100953.02	110877.41
502	100953.01	110877.84
503	100953	110878.10
504	100952.98	110878.72

Обозначение (номер) характерной точки	Перечень координат характерных точек в системе координат, используемой для ведения Единого государственного реестра недвижимости	
	X	Y
505	100952.97	110879.16
506	100952.97	110879.59
507	100952.96	110880.03
508	100952.95	110880.47
509	100952.95	110880.91
510	100952.94	110881.35
511	100952.94	110881.78
512	100952.93	110882.22
513	100952.93	110882.66
514	100952.93	110883.10
515	100952.93	110883.54
516	100952.93	110883.97
517	100952.93	110884.41
518	100952.94	110884.85
519	100952.94	110885.29
520	100952.95	110885.73
521	100952.95	110886.16
522	100952.96	110886.60
523	100952.97	110887.04
524	100952.98	110887.48
525	100952.99	110887.92
526	100953	110888.35
527	100953.01	110888.79
528	100953.02	110889.23
529	100953.04	110889.67
530	100953.05	110890.11
531	100953.07	110890.54
532	100953.08	110890.98
533	100953.10	110891.42
534	100953.12	110891.86
535	100953.14	110892.29
536	100953.16	110892.73
537	100953.18	110893.17
538	100953.20	110893.61
539	100953.23	110894.04
540	100953.25	110894.48
541	100953.28	110894.92
542	100953.30	110895.36
543	100953.33	110895.79
544	100953.36	110896.23
545	100953.40	110896.67
546	100953.45	110897.10
547	100953.49	110897.54
548	100953.54	110897.97
549	100953.59	110898.41
550	100953.63	110898.85

Приложение к градостроительному плану

Обозначение (номер) характерной точки	Перечень координат характерных точек в системе координат, используемой для ведения Единого государственного реестра недвижимости	
	X	Y
551	100953.68	110899.28
552	100953.73	110899.72
553	100953.78	110900.15
554	100953.83	110900.59
555	100953.88	110901.02
556	100953.93	110901.46
557	100953.98	110901.89
558	100954.04	110902.33
559	100954.09	110902.76
560	100954.15	110903.20
561	100954.20	110903.63
562	100954.26	110904.07
563	100954.32	110904.50
564	100954.37	110904.94
565	100954.43	110905.37
566	100954.49	110905.80
567	100954.55	110906.24
568	100954.61	110906.67
569	100954.68	110907.11
570	100954.74	110907.54
571	100954.80	110907.97
572	100954.87	110908.41
573	100954.93	110908.84
574	100955	110909.27
575	100955.06	110909.71
576	100955.13	110910.14
577	100955.20	110910.57
578	100955.27	110911.01
579	100955.34	110911.44
580	100955.41	110911.87
581	100955.48	110912.30
582	100955.55	110912.74
583	100955.62	110913.17
584	100955.69	110913.60
585	100955.76	110913.99
586	100955.84	110914.46
587	100955.92	110914.90
588	100955.99	110915.33
589	100956.07	110915.76
590	100956.15	110916.19
591	100956.23	110916.62
592	100956.31	110917.05
593	100956.39	110917.48
594	100956.47	110917.91
595	100956.55	110918.34
596	100956.63	110918.77

Приложение к градостроительному плану

Обозначение (номер) характерной точки	Перечень координат характерных точек в системе координат, используемой для ведения Единого государственного реестра недвижимости	
	X	Y
597	100956.71	110919.21
598	100956.80	110919.64
599	100956.88	110920.07
600	100956.97	110920.50
601	100957.05	110920.92
602	100957.14	110921.35
603	100957.23	110921.78
604	100957.31	110922.21
605	100957.40	110922.64
606	100957.49	110923.07
607	100957.58	110923.50
608	100957.67	110923.93
609	100957.77	110924.36
610	100957.86	110924.79
611	100957.95	110925.21
612	100958.05	110925.64
613	100958.14	110926.07
614	100958.24	110926.50
615	100958.33	110926.92
616	100958.43	110927.35
617	100958.53	110927.78
618	100958.63	110928.21
619	100958.73	110928.63
620	100958.83	110929.06
621	100958.93	110929.49
622	100959.03	110929.91
623	100959.13	110930.34
624	100959.24	110930.76
625	100959.34	110931.19
626	100959.43	110933.02
627	100959.26	110937.37
628	100958.74	110940.93
629	100956.85	110943.75
630	100947.86	110952.74
631	100942.40	110957.78
632	100937.51	110961.73
633	100934.49	110963.60
634	101168.25	110943.74
635	101167.27	110933.94
636	101185.62	110819.88
637	101181.62	110820.13
638	101181.31	110815.91
639	101185.32	110815.64
640	100573.97	111159.43
641	100575.12	111176.75
642	100565.76	111177.52

Приложение к градостроительному плану

Обозначение (номер) характерной точки	Перечень координат характерных точек в системе координат, используемой для ведения Единого государственного реестра недвижимости	
	X	Y
643	100565.27	111171.51
644	100564.20	111171.60
645	100564.14	111171.04
646	100562.77	111171.26
647	100562.70	111169.84
648	100564	111169.60
649	100564.01	111169.19
650	100565.12	111169.11
651	100564.44	111160.26
652	100562.67	111139.28
653	100570.13	111138.14
654	100570.63	111142.11
655	100571.36	111147.90
656	100567.51	111126.55
657	100568.30	111135.74
658	100564.75	111136.11
659	100564.69	111135.50
660	100562.54	111135.72
661	100561.95	111127
662	100509.44	111174.81
663	100491.63	111176.39
664	100491.36	111173.32
665	100487.87	111165.64
666	100486.17	111150.82
667	100488.36	111144.33
668	100486.86	111141.04
669	100485.75	111130.29
670	100506.20	111128.65
671	100506.56	111136.41
672	100512.74	111136.95
673	100512.55	111139.81
674	100512.30	111144.30
675	100507.71	111144.03
676	100475.22	111124.12
677	100475.08	111121.57
678	100479.46	111121.34
679	100479.51	111122.13
680	100480	111122.09
681	100480.06	111123.08
682	100479.57	111123.11
683	100479.62	111123.87
684	100447.62	111125.55
685	100447.60	111110.88
686	100447.61	111108.01
687	100454.41	111108.02
688	100454.31	111110.89

Приложение к градостроительному плану

Обозначение (номер) характерной точки	Перечень координат характерных точек в системе координат, используемой для ведения Единого государственного реестра недвижимости	
	X	Y
689	100454.26	111110.89
690	100454.30	111116.16
691	100455.88	111116.16
692	100455.95	111120.59
693	100454.29	111120.59
694	100454.28	111125.58
695	100447.79	111125.55
696	100438.78	111116.22
697	100431.02	111116.02
698	100431.10	111111.06
699	100432.67	111111.09
700	100433.03	111097.55
701	100431.25	111097.50
702	100431.59	111090.90
703	100440.80	111090.99
704	100440.78	111091.91
705	100447.80	111092.49
706	100455.87	111093.20
707	100455.31	111099.72
708	100447.24	111099.01
709	100447.33	111097.99
710	100443.43	111097.81
711	100439.03	111097.70
712	100438.70	111110.54
713	100440.70	111110.59
714	100440.62	111113.58
715	100438.84	111113.54
716	101016.59	110694.37
717	101020.39	110694.08
718	101020.42	110694.52
719	101020.44	110694.95
720	101020.46	110695.39
721	101020.48	110695.83
722	101020.49	110696.26
723	101020.51	110696.70
724	101020.52	110697.14
725	101020.53	110697.57
726	101020.54	110698.01
727	101020.54	110698.45
728	101020.54	110698.88
729	101020.54	110699.32
730	101020.54	110699.76
731	101020.54	110700.19
732	101020.53	110700.63
733	101020.52	110701.07
734	101020.51	110701.51

Приложение к градостроительному плану

Обозначение (номер) характерной точки	Перечень координат характерных точек в системе координат, используемой для ведения Единого государственного реестра недвижимости	
	X	Y
735	101020.49	110701.94
736	101020.48	110702.38
737	101020.46	110702.82
738	101020.44	110703.25
739	101020.41	110703.69
740	101020.39	110704.05
741	101020.36	110704.56
742	101020.33	110705
743	101020.29	110705.43
744	101020.26	110705.87
745	101020.22	110706.30
746	101020.18	110706.74
747	101020.14	110707.17
748	101020.09	110707.61
749	101020.05	110708.04
750	101020	110708.48
751	101019.94	110708.91
752	101019.89	110709.34
753	101019.83	110709.78
754	101019.78	110710.21
755	101019.71	110710.64
756	101019.65	110711.08
757	101019.59	110711.51
758	101019.52	110711.94
759	101019.45	110712.37
760	101019.37	110712.80
761	101019.30	110713.23
762	101019.22	110713.66
763	101019.14	110714.09
764	101019.06	110714.52
765	101018.98	110714.95
766	101018.89	110715.38
767	101018.80	110715.81
768	101018.71	110716.23
769	101018.62	110716.66
770	101018.52	110717.09
771	101018.42	110717.51
772	101018.32	110717.94
773	101018.22	110718.36
774	101018.12	110718.79
775	101018.01	110719.21
776	101017.90	110719.63
777	101017.79	110720.06
778	101017.67	110720.48
779	101017.56	110720.90
780	101017.44	110721.32

Приложение к градостроительному плану

Обозначение (номер) характерной точки	Перечень координат характерных точек в системе координат, используемой для ведения Единого государственного реестра недвижимости	
	X	Y
781	101017.23	110721.71
782	101017.02	110722.09
783	101016.80	110722.48
784	101016.59	110722.86
785	101016.37	110723.25
786	101016.15	110723.63
787	101015.93	110724.01
788	101015.70	110724.39
789	101015.48	110724.77
790	101015.25	110725.15
791	101015.02	110725.52
792	101014.79	110725.90
793	101014.56	110726.28
794	101014.38	110726.56
795	101014.09	110727.02
796	101013.85	110727.39
797	101013.61	110727.76
798	101013.37	110728.13
799	101013.12	110728.50
800	101012.88	110728.87
801	101012.63	110729.23
802	101012.38	110729.59
803	101012.13	110729.96
804	101011.88	110730.32
805	101011.63	110730.68
806	101011.37	110731.04
807	101011.11	110731.40
808	101010.85	110731.75
809	101010.59	110732.11
810	101010.33	110732.46
811	101010.06	110732.82
812	101009.80	110733.17
813	101009.53	110733.52
814	101009.26	110733.87
815	101008.99	110734.21
816	101008.72	110734.56
817	101008.44	110734.91
818	101008.16	110735.25
819	101007.89	110735.59
820	101007.61	110735.93
821	101007.33	110736.27
822	101007.04	110736.61
823	101006.76	110736.95
824	101006.47	110737.28
825	101006.18	110737.62
826	101005.89	110737.95

Приложение к градостроительному плану

Обозначение (номер) характерной точки	Перечень координат характерных точек в системе координат, используемой для ведения Единого государственного реестра недвижимости	
	X	Y
827	101005.60	110738.28
828	101005.31	110738.61
829	101005.02	110738.94
830	101004.73	110739.27
831	101004.44	110739.60
832	101004.16	110739.93
833	101003.88	110740.27
834	101003.61	110740.61
835	101003.33	110740.95
836	101003.07	110741.30
837	101002.80	110741.65
838	101002.54	110742
839	101002.28	110742.35
840	101002.03	110742.71
841	101001.77	110743.06
842	101001.53	110743.43
843	101001.28	110743.79
844	101001.04	110744.15
845	101000.80	110744.52
846	101000.61	110744.83
847	101000.34	110745.27
848	101000.11	110745.64
849	100999.89	110746.02
850	100999.67	110746.40
851	100999.46	110746.78
852	100999.25	110747.16
853	100999.04	110747.55
854	100998.84	110747.93
855	100998.64	110748.32
856	100998.44	110748.72
857	100998.25	110749.11
858	100998.06	110749.50
859	100997.88	110749.90
860	100997.70	110750.30
861	100997.52	110750.70
862	100997.35	110751.10
863	100997.18	110751.51
864	100997.02	110751.91
865	100996.86	110752.32
866	100996.70	110752.73
867	100996.55	110753.14
868	100996.40	110753.55
869	100996.25	110753.97
870	100996.11	110754.38
871	100995.98	110754.80
872	100995.85	110755.21

Приложение к градостроительному плану

Обозначение (номер) характерной точки	Перечень координат характерных точек в системе координат, используемой для ведения Единого государственного реестра недвижимости	
	X	Y
873	100995.72	110755.63
874	100995.60	110756.05
875	100995.48	110756.47
876	100995.36	110756.90
877	100995.25	110757.32
878	100995.14	110757.74
879	100995.04	110758.17
880	100994.95	110758.61
881	100994.86	110759.04
882	100994.77	110759.48
883	100994.69	110759.91
884	100994.60	110760.35
885	100994.51	110760.78
886	100994.43	110761.22
887	100994.34	110761.65
888	100994.26	110762.09
889	100994.17	110762.53
890	100994.09	110762.96
891	100994.01	110763.40
892	100993.92	110763.84
893	100993.84	110764.27
894	100993.76	110764.71
895	100993.68	110765.15
896	100993.60	110765.58
897	100993.52	110766.02
898	100993.44	110766.46
899	100993.36	110766.89
900	100993.28	110767.33
901	100993.20	110767.77
902	100993.12	110768.20
903	100993.04	110768.64
904	100992.93	110769.29
905	100992.89	110769.52
906	100992.81	110769.96
907	100992.74	110770.39
908	100992.66	110770.83
909	100992.59	110771.27
910	100992.52	110771.71
911	100992.44	110772.15
912	100992.37	110772.58
913	100992.30	110773.02
914	100992.23	110773.46
915	100992.15	110773.90
916	100992.08	110774.34
917	100992.01	110774.78
918	100991.94	110775.21

Приложение к градостроительному плану

Обозначение (номер) характерной точки	Перечень координат характерных точек в системе координат, используемой для ведения Единого государственного реестра недвижимости	
	X	Y
919	100991.87	110775.65
920	100991.81	110776.09
921	100991.74	110776.53
922	100991.67	110776.97
923	100991.58	110777.40
924	100991.49	110777.83
925	100991.40	110778.26
926	100991.30	110778.69
927	100991.21	110779.12
928	100991.12	110779.55
929	100991.03	110779.97
930	100990.93	110780.40
931	100990.84	110780.83
932	100990.75	110781.26
933	100990.65	110781.69
934	100990.56	110782.12
935	100990.46	110782.55
936	100990.37	110782.97
937	100990.27	110783.40
938	100990.18	110783.83
939	100990.08	110784.26
940	100989.99	110784.69
941	100989.89	110785.12
942	100989.79	110785.54
943	100989.69	110785.97
944	100989.60	110786.40
945	100989.50	110786.83
946	100989.40	110787.26
947	100989.30	110787.68
948	100989.20	110788.11
949	100989.10	110788.54
950	100989.01	110788.97
951	100988.91	110789.39
952	100988.81	110789.82
953	100988.71	110790.25
954	100988.60	110790.68
955	100988.50	110791.10
956	100988.40	110791.53
957	100988.30	110791.96
958	100988.20	110792.38
959	100988.10	110792.81
960	100987.99	110793.24
961	100987.89	110793.66
962	100987.79	110794.09
963	100987.69	110794.52
964	100987.58	110794.94

Обозначение (номер) характерной точки	Перечень координат характерных точек в системе координат, используемой для ведения Единого государственного реестра недвижимости	
	X	Y
965	100987.48	110795.37
966	100987.37	110795.80
967	100987.27	110796.22
968	100987.16	110796.65
969	100987.06	110797.07
970	100986.95	110797.50
971	100986.85	110797.93
972	100986.74	110798.35
973	100986.63	110798.78
974	100986.53	110799.20
975	100986.42	110799.63
976	100986.31	110800.05
977	100986.20	110800.48
978	100986.10	110800.90
979	100985.99	110801.33
980	100985.88	110801.75
981	100985.77	110802.18
982	100985.66	110802.61
983	100985.55	110803.03
984	100985.44	110803.46
985	100985.33	110803.88
986	100985.22	110804.30
987	100985.11	110804.73
988	100985	110805.15
989	100984.89	110805.58
990	100984.77	110806
991	100984.66	110806.43
992	100984.55	110806.85
993	100984.44	110807.28
994	100984.32	110807.70
995	100984.21	110808.12
996	100984.10	110808.55
997	100983.98	110808.97
998	100983.87	110809.39
999	100983.75	110809.82
1000	100983.64	110810.24
1001	100983.52	110810.67
1002	100983.41	110811.09
1003	100983.29	110811.51
1004	100983.18	110811.94
1005	100983.06	110812.36
1006	100982.94	110812.78
1007	100982.83	110813.20
1008	100982.71	110813.63
1009	100982.59	110814.05
1010	100982.14	110814.19

Обозначение (номер) характерной точки	Перечень координат характерных точек в системе координат, используемой для ведения Единого государственного реестра недвижимости	
	X	Y
1011	100981.68	110814.28
1012	100981.21	110814.32
1013	100980.74	110814.31
1014	100980.24	110814.24
1015	100979.82	110814.13
1016	100979.38	110813.97
1017	100978.96	110813.76
1018	100978.57	110813.50
1019	100981.93	110800.72
1020	100987.80	110783.86
1021	100987.92	110783.43
1022	100988.03	110783.01
1023	100988.14	110782.58
1024	100988.25	110782.16
1025	100988.36	110781.73
1026	100988.47	110781.30
1027	100988.57	110780.87
1028	100988.67	110780.45
1029	100988.77	110780.02
1030	100988.87	110779.59
1031	100988.97	110779.16
1032	100989.06	110778.73
1033	100989.16	110778.30
1034	100989.25	110777.87
1035	100989.34	110777.43
1036	100989.43	110777
1037	100989.51	110776.57
1038	100989.59	110776.14
1039	100989.68	110775.71
1040	100989.76	110775.27
1041	100989.83	110774.84
1042	100989.91	110774.40
1043	100989.97	110774.05
1044	100990.06	110773.54
1045	100990.13	110773.10
1046	100990.19	110772.67
1047	100990.26	110772.23
1048	100990.32	110771.79
1049	100990.39	110771.36
1050	100990.45	110770.92
1051	100990.51	110770.48
1052	100990.56	110770.05
1053	100990.62	110769.61
1054	100990.67	110769.17
1055	100990.72	110768.74
1056	100990.77	110768.30

Приложение к градостроительному плану

Обозначение (номер) характерной точки	Перечень координат характерных точек в системе координат, используемой для ведения Единого государственного реестра недвижимости	
	X	Y
1057	100990.82	110767.86
1058	100990.86	110767.42
1059	100990.91	110766.98
1060	100990.95	110766.54
1061	100990.99	110766.11
1062	100991.02	110765.67
1063	100991.06	110765.23
1064	100991.09	110764.79
1065	100991.12	110764.35
1066	100991.15	110763.91
1067	100991.18	110763.47
1068	100991.21	110763.03
1069	100991.23	110762.59
1070	100991.20	110762.15
1071	100991.17	110761.70
1072	100991.16	110761.26
1073	100991.15	110760.81
1074	100991.14	110760.36
1075	100991.15	110759.92
1076	100991.16	110759.47
1077	100991.18	110759.03
1078	100991.20	110758.58
1079	100991.24	110758.14
1080	100991.28	110757.69
1081	100991.32	110757.25
1082	100991.38	110756.81
1083	100991.44	110756.37
1084	100991.51	110755.93
1085	100991.58	110755.49
1086	100991.66	110755.05
1087	100991.75	110754.61
1088	100991.85	110754.18
1089	100991.95	110753.74
1090	100992.06	110753.31
1091	100992.18	110752.88
1092	100992.30	110752.45
1093	100992.43	110752.03
1094	100992.57	110751.60
1095	100992.72	110751.18
1096	100992.87	110750.76
1097	100993.05	110750.28
1098	100993.19	110749.93
1099	100993.36	110749.52
1100	100993.54	110749.11
1101	100993.72	110748.71
1102	100993.91	110748.30

Приложение к градостроительному плану

Обозначение (номер) характерной точки	Перечень координат характерных точек в системе координат, используемой для ведения Единого государственного реестра недвижимости	
	X	Y
1103	100994.11	110747.90
1104	100994.31	110747.51
1105	100994.52	110747.11
1106	100994.74	110746.72
1107	100994.96	110746.34
1108	100995.19	110745.96
1109	100995.42	110745.58
1110	100995.66	110745.20
1111	100995.91	110744.83
1112	101001.33	110737.59
1113	101001.52	110737.19
1114	101001.71	110736.79
1115	101001.91	110736.40
1116	101002.11	110736.01
1117	101002.32	110735.62
1118	101002.53	110735.23
1119	101002.75	110734.85
1120	101002.97	110734.47
1121	101003.20	110734.09
1122	101003.43	110733.71
1123	101003.66	110733.34
1124	101003.90	110732.97
1125	101004.15	110732.60
1126	101004.50	110732.09
1127	101004.65	110731.88
1128	101004.91	110731.52
1129	101005.17	110731.16
1130	101005.44	110730.81
1131	101005.71	110730.46
1132	101005.98	110730.12
1133	101006.26	110729.78
1134	101006.54	110729.44
1135	101006.83	110729.10
1136	101007.12	110728.77
1137	101007.42	110728.44
1138	101007.72	110728.12
1139	101008.02	110727.80
1140	101008.32	110727.48
1141	101008.64	110727.17
1142	101008.95	110726.86
1143	101009.28	110726.58
1144	101009.61	110726.28
1145	101009.92	110725.98
1146	101010.23	110725.67
1147	101010.53	110725.35
1148	101010.82	110725.03

Обозначение (номер) характерной точки	Перечень координат характерных точек в системе координат, используемой для ведения Единого государственного реестра недвижимости	
	X	Y
1149	101011.11	110724.69
1150	101011.47	110724.24
1151	101011.65	110724.01
1152	101011.90	110723.65
1153	101012.15	110723.29
1154	101012.39	110722.93
1155	101012.62	110722.55
1156	101012.84	110722.18
1157	101013.04	110721.79
1158	101013.24	110721.40
1159	101013.43	110721.01
1160	101013.61	110720.61
1161	101013.70	110720.18
1162	101013.78	110719.75
1163	101013.87	110719.31
1164	101013.95	110718.88
1165	101014.04	110718.45
1166	101014.12	110718.01
1167	101014.20	110717.58
1168	101014.28	110717.15
1169	101014.35	110716.71
1170	101014.43	110716.28
1171	101014.50	110715.85
1172	101014.58	110715.41
1173	101014.65	110714.98
1174	101014.72	110714.54
1175	101014.79	110714.11
1176	101014.86	110713.67
1177	101014.93	110713.24
1178	101014.99	110712.80
1179	101015.06	110712.36
1180	101015.12	110711.93
1181	101015.18	110711.49
1182	101015.24	110711.05
1183	101015.30	110710.62
1184	101015.36	110710.18
1185	101015.42	110709.74
1186	101015.47	110709.31
1187	101015.53	110708.87
1188	101015.58	110708.43
1189	101015.63	110707.99
1190	101015.66	110707.75
1191	101015.73	110707.12
1192	101015.78	110706.68
1193	101015.83	110706.24
1194	101015.87	110705.80

Приложение к градостроительному плану

Обозначение (номер) характерной точки	Перечень координат характерных точек в системе координат, используемой для ведения Единого государственного реестра недвижимости	
	X	Y
1195	101015.91	110705.36
1196	101015.96	110704.93
1197	101016	110704.49
1198	101016.04	110704.05
1199	101016.08	110703.61
1200	101016.11	110703.17
1201	101016.15	110702.73
1202	101016.19	110702.29
1203	101016.22	110701.85
1204	101016.25	110701.41
1205	101016.28	110700.97
1206	101016.31	110700.53
1207	101016.34	110700.09
1208	101016.37	110699.65
1209	101016.39	110699.21
1210	101016.42	110698.77
1211	101016.44	110698.33
1212	101016.46	110697.89
1213	101016.48	110697.45
1214	101016.50	110697.01
1215	101016.52	110696.57
1216	101016.54	110696.13
1217	101016.55	110695.69
1218	101016.57	110695.25
1219	101016.58	110694.81
1220	101354.78	110659.30
1221	101359.46	110659.29
1222	101359.52	110664.30
1223	101354.81	110664.33
1224	101205.89	110793.79
1225	101182.20	110795.84
1226	101182.39	110804.03
1227	101205.89	110803.19
1228	100191.87	111269.47
1229	100193.17	111263.73
1230	100193.68	111261.02
1231	100193.70	111260.38
1232	100193.37	111259.53
1233	100193.14	111259.24
1234	100192.62	111258.87
1235	100192.01	111258.67
1236	100187.15	111257.94
1237	100186.52	111257.94
1238	100185.93	111258.14
1239	100185.42	111258.51
1240	100185.06	111259.02

Обозначение (номер) характерной точки	Перечень координат характерных точек в системе координат, используемой для ведения Единого государственного реестра недвижимости	
	X	Y
1241	100184.87	111259.62
1242	100184.87	111260.25
1243	100185.07	111260.84
1244	100185.44	111261.35
1245	100185.95	111261.71
1246	100186.55	111261.90
1247	100189.37	111262.32
1248	100189.26	111262.89
1249	100187.93	111268.76
1250	100108.10	110875.69
1251	100073.64	111025.66
1252	100082.06	110990.85
1253	100098.73	110921.68
1254	100106.22	110885.06
1255	100107.06	110884.73
1256	100107.83	110884.25
1257	100108.50	110883.64
1258	100109.05	110882.93
1259	100109.46	110882.12
1260	100109.76	110881
1261	100109.81	110880.35
1262	100109.75	110879.45
1263	100109.52	110878.58
1264	100109.13	110877.76
1265	100108.61	110877.02
1266	100107.96	110876.39
1267	100500.09	110351.49
1268	100500.48	110352.30
1269	100501.01	110353.03
1270	100501.66	110353.65
1271	100502.42	110354.15
1272	100503.25	110354.50
1273	100504.12	110354.70
1274	100505.41	110354.70
1275	100505.92	110354.61
1276	100506.77	110354.32
1277	100507.56	110353.89
1278	100508.26	110353.32
1279	100508.85	110352.64
1280	100509.30	110351.86
1281	100509.61	110351.01
1282	100539.36	110349.42
1283	100530.20	110349.91
1284	100530.67	110350.66
1285	100531.27	110351.32
1286	100531.97	110351.86

Приложение к градостроительному плану

Обозначение (номер) характерной точки	Перечень координат характерных точек в системе координат, используемой для ведения Единого государственного реестра недвижимости	
	X	Y
1287	100532.76	110352.27
1288	100533.61	110352.53
1289	100534.49	110352.64
1290	100534.95	110352.64
1291	100535.59	110352.59
1292	100536.25	110352.39
1293	100537.06	110352.04
1294	100537.80	110351.55
1295	100538.45	110350.94
1296	100538.97	110350.22
1297	100587.40	110346.81
1298	100578.28	110347.31
1299	100578.76	110348.05
1300	100579.35	110348.70
1301	100580.06	110349.24
1302	100580.84	110349.64
1303	100581.68	110349.90
1304	100582.56	110350
1305	100583.47	110349.95
1306	100584.30	110349.75
1307	100585.11	110349.40
1308	100585.85	110348.92
1309	100586.49	110348.31
1310	100587.01	110347.60
1311	100474.49	110352.79
1312	100464.84	110353.28
1313	100465.22	110354.12
1314	100465.75	110354.88
1315	100466.41	110355.53
1316	100467.18	110356.04
1317	100468.02	110356.41
1318	100468.93	110356.62
1319	100469.77	110356.66
1320	100470.76	110356.53
1321	100471.64	110356.23
1322	100472.45	110355.78
1323	100473.16	110355.19
1324	100473.75	110354.47
1325	100474.20	110353.67
1326	101364.92	110786.90
1327	101357.22	110793.96
1328	100277.60	111284.27
1329	100283.05	111245.46
1330	100296.93	111119.36
1331	100200.15	111111.90
1332	100199.80	111117.80

Обозначение (номер) характерной точки	Перечень координат характерных точек в системе координат, используемой для ведения Единого государственного реестра недвижимости	
	X	Y
1333	100159.23	111114.04
1334	100159.05	111109.75
1335	100061.13	111092.14
1336	100921.02	110966.06
1337	100944.17	110962.77
1338	100945.66	110961.57
1339	100951.40	110956.28
1340	100960.73	110946.94
1341	100962.42	110944.41
1342	100962.72	110944.07
1343	100962.98	110943.71
1344	100963.18	110943.38
1345	100963.41	110942.91
1346	100963.57	110942.49
1347	100964.25	110937.83
1348	100964.43	110932.99
1349	100964.20	110930
1350	100964.10	110929.57
1351	100963.99	110929.14
1352	100963.89	110928.72
1353	100963.79	110928.29
1354	100963.68	110927.86
1355	100963.58	110927.43
1356	100963.48	110927
1357	100963.38	110926.57
1358	100963.29	110926.14
1359	100963.19	110925.71
1360	100963.09	110925.28
1361	100963	110924.86
1362	100962.90	110924.43
1363	100962.81	110924
1364	100962.71	110923.57
1365	100962.62	110923.13
1366	100962.53	110922.70
1367	100962.43	110922.27
1368	100962.34	110921.84
1369	100962.25	110921.41
1370	100962.16	110920.98
1371	100962.08	110920.55
1372	100961.99	110920.12
1373	100961.90	110919.69
1374	100961.82	110919.25
1375	100961.73	110918.82
1376	100961.65	110918.39
1377	100961.56	110917.96
1378	100961.48	110917.52

Приложение к градостроительному плану

Обозначение (номер) характерной точки	Перечень координат характерных точек в системе координат, используемой для ведения Единого государственного реестра недвижимости	
	X	Y
1379	100961.40	110917.09
1380	100961.32	110916.66
1381	100961.24	110916.23
1382	100961.16	110915.79
1383	100961.08	110915.36
1384	100961	110914.93
1385	100960.92	110914.49
1386	100960.85	110914.06
1387	100960.77	110913.63
1388	100960.67	110913.05
1389	100960.62	110912.76
1390	100960.55	110912.32
1391	100960.47	110911.89
1392	100960.40	110911.45
1393	100960.33	110911.02
1394	100960.26	110910.59
1395	100960.19	110910.15
1396	100960.12	110909.72
1397	100960.05	110909.28
1398	100959.99	110908.85
1399	100959.92	110908.41
1400	100959.86	110907.97
1401	100959.79	110907.54
1402	100959.73	110907.10
1403	100959.66	110906.67
1404	100959.60	110906.23
1405	100959.54	110905.80
1406	100959.48	110905.36
1407	100959.42	110904.92
1408	100959.36	110904.49
1409	100959.30	110904.05
1410	100959.24	110903.61
1411	100959.19	110903.18
1412	100959.13	110902.74
1413	100959.07	110902.30
1414	100959.02	110901.87
1415	100958.97	110901.43
1416	100958.91	110900.99
1417	100958.86	110900.56
1418	100958.81	110900.12
1419	100958.76	110899.68
1420	100958.71	110899.24
1421	100958.66	110898.81
1422	100958.61	110898.37
1423	100958.57	110897.93
1424	100958.52	110897.49

Приложение к градостроительному плану

Обозначение (номер) характерной точки	Перечень координат характерных точек в системе координат, используемой для ведения Единого государственного реестра недвижимости	
	X	Y
1425	100958.47	110897.05
1426	100958.43	110896.62
1427	100958.38	110896.18
1428	100958.34	110895.74
1429	100958.31	110895.30
1430	100958.28	110894.87
1431	100958.26	110894.43
1432	100958.23	110894
1433	100958.21	110893.56
1434	100958.19	110893.12
1435	100958.16	110892.69
1436	100958.14	110892.25
1437	100958.12	110891.81
1438	100958.10	110891.38
1439	100958.08	110890.94
1440	100958.07	110890.50
1441	100958.05	110890.07
1442	100958.04	110889.63
1443	100958.02	110889.19
1444	100958.01	110888.76
1445	100958	110888.32
1446	100957.99	110887.88
1447	100957.98	110887.45
1448	100957.97	110887.01
1449	100957.96	110886.57
1450	100957.95	110886.14
1451	100957.94	110885.70
1452	100957.94	110885.26
1453	100957.94	110884.83
1454	100957.93	110884.39
1455	100957.93	110883.95
1456	100957.93	110883.52
1457	100957.93	110883.08
1458	100957.93	110882.64
1459	100957.93	110882.20
1460	100957.94	110881.77
1461	100957.94	110881.33
1462	100957.94	110880.89
1463	100957.95	110880.46
1464	100957.96	110880.02
1465	100957.97	110879.58
1466	100957.97	110879.15
1467	100957.98	110878.71
1468	100958	110878.10
1469	100958.01	110877.84
1470	100958.02	110877.40

Приложение к градостроительному плану

Обозначение (номер) характерной точки	Перечень координат характерных точек в системе координат, используемой для ведения Единого государственного реестра недвижимости	
	X	Y
1471	100958.03	110876.96
1472	100958.05	110876.53
1473	100958.07	110876.09
1474	100958.08	110875.65
1475	100958.10	110875.22
1476	100958.12	110874.78
1477	100958.14	110874.34
1478	100958.16	110873.91
1479	100958.18	110873.47
1480	100958.21	110873.03
1481	100958.23	110872.60
1482	100958.26	110872.16
1483	100958.28	110871.73
1484	100958.31	110871.29
1485	100958.34	110870.85
1486	100958.37	110870.42
1487	100958.40	110869.98
1488	100958.43	110869.55
1489	100958.46	110869.11
1490	100958.49	110868.67
1491	100958.53	110868.24
1492	100958.56	110867.80
1493	100958.60	110867.37
1494	100958.64	110866.93
1495	100958.67	110866.50
1496	100958.71	110866.06
1497	100958.75	110865.63
1498	100958.79	110865.19
1499	100958.84	110864.76
1500	100958.88	110864.32
1501	100958.92	110863.89
1502	100958.97	110863.45
1503	100959.01	110863.02
1504	100959.06	110862.58
1505	100959.11	110862.15
1506	100959.16	110861.71
1507	100959.21	110861.27
1508	100959.27	110860.83
1509	100959.34	110860.40
1510	100959.42	110859.96
1511	100959.50	110859.53
1512	100959.59	110859.10
1513	100959.69	110858.67
1514	100959.80	110858.24
1515	100959.91	110857.81
1516	100960.03	110857.38

Обозначение (номер) характерной точки	Перечень координат характерных точек в системе координат, используемой для ведения Единого государственного реестра недвижимости	
	X	Y
1517	100960.16	110856.96
1518	100960.30	110856.54
1519	100960.44	110856.12
1520	100960.59	110855.71
1521	100960.75	110855.30
1522	100960.92	110854.89
1523	100961.09	110854.48
1524	100961.27	110854.07
1525	100961.46	110853.67
1526	100961.65	110853.28
1527	100961.85	110852.88
1528	100962.06	110852.49
1529	100962.27	110852.11
1530	100962.49	110851.72
1531	100962.72	110851.34
1532	100962.95	110850.97
1533	100963.20	110850.60
1534	100963.43	110850.25
1535	100963.70	110849.87
1536	100963.96	110849.51
1537	100964.22	110849.16
1538	100964.49	110848.81
1539	100964.77	110848.47
1540	100965.06	110848.13
1541	100965.35	110847.79
1542	100965.64	110847.47
1543	100965.94	110847.14
1544	100966.25	110846.82
1545	100966.56	110846.51
1546	100966.88	110846.21
1547	100967.20	110845.90
1548	100967.53	110845.61
1549	100967.87	110845.32
1550	100968.20	110845.03
1551	100968.55	110844.76
1552	100968.90	110844.48
1553	100969.25	110844.22
1554	100969.61	110843.96
1555	100969.97	110843.70
1556	100970.33	110843.46
1557	100970.71	110843.22
1558	100971.08	110842.98
1559	100971.46	110842.75
1560	100971.84	110842.53
1561	100972.23	110842.32
1562	100972.62	110842.11

Обозначение (номер) характерной точки	Перечень координат характерных точек в системе координат, используемой для ведения Единого государственного реестра недвижимости	
	X	Y
1563	100973.01	110841.91
1564	100973.41	110841.72
1565	100973.81	110841.53
1566	100974.19	110841.30
1567	100974.55	110841.04
1568	100974.90	110840.77
1569	100975.23	110840.47
1570	100975.53	110840.15
1571	100975.82	110839.81
1572	100976.08	110839.45
1573	100976.32	110839.07
1574	100976.53	110838.68
1575	100976.72	110838.28
1576	100976.88	110837.87
1577	100977.01	110837.44
1578	100977.11	110837.01
1579	100977.19	110836.58
1580	100977.24	110836.13
1581	100977.25	110835.69
1582	100977.24	110835.25
1583	100977.20	110834.81
1584	100977.14	110834.37
1585	100977.04	110833.94
1586	100976.91	110833.51
1587	100976.70	110832.95
1588	100976.58	110832.69
1589	100976.37	110832.29
1590	100976.14	110831.92
1591	100975.89	110831.55
1592	100975.61	110831.21
1593	100975.31	110830.88
1594	100974.98	110830.58
1595	100974.64	110830.29
1596	100974.28	110830.03
1597	100973.91	110829.80
1598	100973.52	110829.58
1599	100973.12	110829.40
1600	100972.70	110829.24
1601	100972.28	110829.11
1602	100971.85	110829
1603	100971.41	110828.93
1604	100970.97	110828.88
1605	100970.53	110828.87
1606	100970.08	110828.88
1607	100969.64	110828.92
1608	100969.24	110829.11

Обозначение (номер) характерной точки	Перечень координат характерных точек в системе координат, используемой для ведения Единого государственного реестра недвижимости	
	X	Y
1609	100968.85	110829.30
1610	100968.45	110829.50
1611	100968.06	110829.70
1612	100967.67	110829.90
1613	100967.28	110830.11
1614	100966.90	110830.33
1615	100966.52	110830.54
1616	100966.14	110830.76
1617	100965.76	110830.99
1618	100965.38	110831.22
1619	100965.01	110831.45
1620	100964.64	110831.69
1621	100964.27	110831.93
1622	100963.90	110832.17
1623	100963.54	110832.42
1624	100963.18	110832.68
1625	100962.82	110832.93
1626	100962.47	110833.19
1627	100962.12	110833.46
1628	100961.77	110833.72
1629	100961.42	110834
1630	100961.08	110834.27
1631	100960.74	110834.55
1632	100960.40	110834.83
1633	100960.06	110835.12
1634	100959.73	110835.41
1635	100959.40	110835.70
1636	100959.08	110836
1637	100958.76	110836.30
1638	100958.44	110836.60
1639	100958.24	110836.79
1640	100957.81	110837.22
1641	100957.50	110837.53
1642	100957.19	110837.85
1643	100956.89	110838.16
1644	100956.59	110838.49
1645	100956.30	110838.81
1646	100956	110839.14
1647	100955.72	110839.47
1648	100955.43	110839.81
1649	100955.15	110840.15
1650	100954.87	110840.49
1651	100954.60	110840.83
1652	100954.33	110841.18
1653	100954.06	110841.53
1654	100953.79	110841.88

Обозначение (номер) характерной точки	Перечень координат характерных точек в системе координат, используемой для ведения Единого государственного реестра недвижимости	
	X	Y
1655	100953.53	110842.24
1656	100953.28	110842.60
1657	100953.03	110842.96
1658	100952.78	110843.32
1659	100952.53	110843.69
1660	100952.29	110844.05
1661	100952.06	110844.43
1662	100951.82	110844.80
1663	100951.60	110845.18
1664	100951.37	110845.55
1665	100951.15	110845.93
1666	100950.93	110846.32
1667	100950.72	110846.70
1668	100950.51	110847.09
1669	100950.31	110847.48
1670	100950.11	110847.87
1671	100949.91	110848.27
1672	100949.72	110848.66
1673	100949.53	110849.06
1674	100949.35	110849.46
1675	100949.17	110849.86
1676	100949	110850.27
1677	100948.83	110850.67
1678	100948.66	110851.08
1679	100948.50	110851.49
1680	100948.34	110851.90
1681	100948.19	110852.31
1682	100948.04	110852.73
1683	100947.89	110853.14
1684	100947.75	110853.56
1685	100947.62	110853.98
1686	100947.49	110854.40
1687	100947.36	110854.82
1688	100947.29	110855.25
1689	100947.22	110855.68
1690	100947.16	110856.12
1691	100947.09	110856.55
1692	100947.03	110856.98
1693	100946.97	110857.42
1694	100946.90	110857.85
1695	100946.84	110858.28
1696	100946.78	110858.71
1697	100946.72	110859.15
1698	100946.66	110859.58
1699	100946.61	110860.02
1700	100946.55	110860.45

Обозначение (номер) характерной точки	Перечень координат характерных точек в системе координат, используемой для ведения Единого государственного реестра недвижимости	
	X	Y
1701	100946.50	110860.88
1702	100946.44	110861.32
1703	100946.39	110861.75
1704	100946.33	110862.19
1705	100946.28	110862.62
1706	100946.23	110863.05
1707	100946.18	110863.49
1708	100946.13	110863.92
1709	100946.09	110864.36
1710	100946.04	110864.79
1711	100945.99	110865.23
1712	100945.95	110865.66
1713	100945.91	110866.10
1714	100945.86	110866.54
1715	100945.82	110866.97
1716	100945.78	110867.41
1717	100945.74	110867.84
1718	100945.70	110868.28
1719	100945.66	110868.71
1720	100945.63	110869.15
1721	100945.59	110869.59
1722	100945.56	110870.02
1723	100945.52	110870.46
1724	100945.49	110870.89
1725	100945.46	110871.33
1726	100945.43	110871.77
1727	100945.40	110872.20
1728	100945.37	110872.64
1729	100945.34	110873.08
1730	100945.31	110873.51
1731	100945.29	110873.95
1732	100945.26	110874.39
1733	100945.24	110874.82
1734	100945.21	110875.26
1735	100945.19	110875.70
1736	100945.17	110876.13
1737	100945.15	110876.57
1738	100945.13	110877.01
1739	100945.11	110877.45
1740	100945.10	110877.88
1741	100945.08	110878.32
1742	100945.06	110878.76
1743	100945.05	110879.19
1744	100945.04	110879.63
1745	100945.02	110880.07
1746	100945.01	110880.51

Обозначение (номер) характерной точки	Перечень координат характерных точек в системе координат, используемой для ведения Единого государственного реестра недвижимости	
	X	Y
1747	100945	110880.94
1748	100944.99	110881.52
1749	100944.98	110881.82
1750	100944.98	110882.26
1751	100944.97	110882.69
1752	100944.97	110883.13
1753	100944.96	110883.57
1754	100944.96	110884.01
1755	100944.95	110884.44
1756	100944.95	110884.88
1757	100944.95	110885.32
1758	100944.95	110885.76
1759	100944.95	110886.19
1760	100944.96	110886.63
1761	100944.96	110887.07
1762	100944.96	110887.51
1763	100944.97	110887.94
1764	100944.98	110888.38
1765	100944.98	110888.82
1766	100944.99	110889.26
1767	100945	110889.69
1768	100945.01	110890.13
1769	100945.02	110890.57
1770	100945.03	110891
1771	100945.05	110891.44
1772	100945.06	110891.88
1773	100945.08	110892.32
1774	100945.09	110892.75
1775	100945.11	110893.19
1776	100945.13	110893.63
1777	100945.15	110894.07
1778	100945.17	110894.50
1779	100945.19	110894.94
1780	100945.21	110895.38
1781	100945.23	110895.81
1782	100945.26	110896.25
1783	100945.28	110896.69
1784	100945.31	110897.12
1785	100945.34	110897.56
1786	100945.36	110898
1787	100945.39	110898.43
1788	100945.42	110898.87
1789	100945.45	110899.31
1790	100945.49	110899.74
1791	100945.52	110900.18
1792	100945.55	110900.61

Обозначение (номер) характерной точки	Перечень координат характерных точек в системе координат, используемой для ведения Единого государственного реестра недвижимости	
	X	Y
1793	100945.59	110901.05
1794	100945.62	110901.49
1795	100945.66	110901.92
1796	100945.70	110902.36
1797	100945.74	110902.79
1798	100945.78	110903.23
1799	100945.82	110903.67
1800	100945.86	110904.10
1801	100945.90	110904.54
1802	100945.94	110904.97
1803	100945.99	110905.41
1804	100946.03	110905.84
1805	100946.08	110906.28
1806	100946.13	110906.71
1807	100946.18	110907.15
1808	100946.23	110907.58
1809	100946.28	110908.02
1810	100946.33	110908.45
1811	100946.38	110908.89
1812	100946.43	110909.32
1813	100946.49	110909.75
1814	100946.54	110910.19
1815	100946.60	110910.62
1816	100946.66	110911.06
1817	100946.72	110911.49
1818	100946.77	110911.92
1819	100946.83	110912.36
1820	100946.90	110912.79
1821	100946.96	110913.22
1822	100947.02	110913.65
1823	100947.08	110914.09
1824	100947.15	110914.52
1825	100947.18	110914.96
1826	100947.21	110915.40
1827	100947.25	110915.84
1828	100947.29	110916.28
1829	100947.33	110916.72
1830	100947.38	110917.16
1831	100947.43	110917.60
1832	100947.49	110918.04
1833	100947.55	110918.48
1834	100947.61	110918.91
1835	100947.68	110919.35
1836	100947.75	110919.79
1837	100947.83	110920.22
1838	100947.91	110920.66

Обозначение (номер) характерной точки	Перечень координат характерных точек в системе координат, используемой для ведения Единого государственного реестра недвижимости	
	X	Y
1839	100947.99	110921.09
1840	100948.08	110921.52
1841	100948.17	110921.96
1842	100948.26	110922.39
1843	100948.31	110922.61
1844	100948.46	110923.25
1845	100948.57	110923.68
1846	100948.67	110924.11
1847	100948.79	110924.53
1848	100948.90	110924.96
1849	100949.03	110925.39
1850	100949.15	110925.81
1851	100949.28	110926.23
1852	100949.41	110926.65
1853	100949.54	110927.07
1854	100949.68	110927.49
1855	100949.83	110927.91
1856	100949.97	110928.33
1857	100950.12	110928.75
1858	100950.28	110929.16
1859	100950.43	110929.57
1860	100950.60	110929.98
1861	100950.76	110930.39
1862	100950.93	110930.80
1863	100951.10	110931.21
1864	100950.93	110931.65
1865	100950.79	110932.11
1866	100950.73	110932.42
1867	100950.67	110933.04
1868	100950.67	110933.52
1869	100950.72	110933.99
1870	100950.64	110938.70
1871	100950.40	110939.39
1872	100947.29	110941.74
1873	100946.29	110942.44
1874	100945.36	110943.55
1875	100941.80	110947.64
1876	100934.12	110954.45
1877	100931.10	110956.81
1878	100927.82	110959.39
1879	100922.21	110964.40
1880	100921.67	110965.21
1881	100893.53	111081.96
1882	100903.45	110997.85
1883	100902.01	111001.84
1884	100901.90	111001.95

Обозначение (номер) характерной точки	Перечень координат характерных точек в системе координат, используемой для ведения Единого государственного реестра недвижимости	
	X	Y
1885	100900.68	111006.07
1886	100900.56	111006.18
1887	100899.79	111009.07
1888	100899.67	111009.40
1889	100899.56	111009.96
1890	100897.78	111030.31
1891	100897.67	111030.75
1892	101011.61	110693.42
1893	101011.61	110693.86
1894	101011.61	110694.30
1895	101011.61	110694.73
1896	101011.60	110695.17
1897	101011.60	110695.61
1898	101011.59	110696.05
1899	101011.58	110696.49
1900	101011.57	110696.92
1901	101011.56	110697.36
1902	101011.54	110697.80
1903	101011.53	110698.24
1904	101011.51	110698.68
1905	101011.49	110699.11
1906	101011.47	110699.55
1907	101011.45	110699.99
1908	101011.43	110700.43
1909	101011.40	110700.86
1910	101011.37	110701.30
1911	101011.34	110701.74
1912	101011.31	110702.17
1913	101011.28	110702.61
1914	101011.25	110703.05
1915	101011.21	110703.48
1916	101011.17	110703.92
1917	101011.13	110704.36
1918	101011.09	110704.79
1919	101011.05	110705.23
1920	101011.01	110705.67
1921	101010.97	110706.01
1922	101010.91	110706.54
1923	101010.86	110706.97
1924	101010.81	110707.41
1925	101010.76	110707.84
1926	101010.71	110708.28
1927	101010.65	110708.71
1928	101010.59	110709.15
1929	101010.53	110709.58
1930	101010.47	110710.01

Обозначение (номер) характерной точки	Перечень координат характерных точек в системе координат, используемой для ведения Единого государственного реестра недвижимости	
	X	Y
1931	101010.41	110710.45
1932	101010.35	110710.88
1933	101010.28	110711.31
1934	101010.22	110711.75
1935	101010.15	110712.18
1936	101010.08	110712.61
1937	101010	110713.04
1938	101009.93	110713.47
1939	101009.85	110713.91
1940	101009.78	110714.34
1941	101009.70	110714.77
1942	101009.62	110715.20
1943	101009.54	110715.63
1944	101009.45	110716.06
1945	101009.37	110716.49
1946	101009.28	110716.92
1947	101009.19	110717.35
1948	101009.10	110717.78
1949	101009.01	110718.20
1950	101008.92	110718.63
1951	101008.82	110719.06
1952	101008.62	110719.46
1953	101008.40	110719.86
1954	101008.16	110720.25
1955	101007.92	110720.62
1956	101007.65	110720.99
1957	101007.46	110721.25
1958	101007.09	110721.70
1959	101006.79	110722.04
1960	101006.48	110722.36
1961	101006.15	110722.68
1962	101005.82	110722.98
1963	101005.47	110723.27
1964	101005.17	110723.59
1965	101004.86	110723.91
1966	101004.56	110724.23
1967	101004.27	110724.55
1968	101003.98	110724.88
1969	101003.69	110725.21
1970	101003.40	110725.54
1971	101003.11	110725.88
1972	101002.83	110726.22
1973	101002.55	110726.56
1974	101002.28	110726.90
1975	101002.01	110727.24
1976	101001.74	110727.59

Приложение к градостроительному плану

Обозначение (номер) характерной точки	Перечень координат характерных точек в системе координат, используемой для ведения Единого государственного реестра недвижимости	
	X	Y
1977	101001.47	110727.94
1978	101001.13	110728.40
1979	101000.95	110728.65
1980	101000.69	110729
1981	101000.44	110729.36
1982	101000.19	110729.72
1983	100999.94	110730.09
1984	100999.70	110730.45
1985	100999.46	110730.82
1986	100999.22	110731.19
1987	100998.99	110731.56
1988	100998.75	110731.94
1989	100998.53	110732.31
1990	100998.30	110732.69
1991	100998.08	110733.07
1992	100997.87	110733.45
1993	100997.65	110733.84
1994	100997.44	110734.22
1995	100997.23	110734.61
1996	100997.03	110735
1997	100991.77	110742.03
1998	100991.53	110742.39
1999	100991.29	110742.76
2000	100991.06	110743.13
2001	100990.83	110743.50
2002	100990.60	110743.88
2003	100990.39	110744.26
2004	100990.17	110744.64
2005	100989.97	110745.03
2006	100989.76	110745.41
2007	100989.57	110745.80
2008	100989.37	110746.20
2009	100989.19	110746.59
2010	100989.01	110746.99
2011	100988.83	110747.39
2012	100988.66	110747.79
2013	100988.50	110748.20
2014	100988.34	110748.60
2015	100988.18	110749.01
2016	100988.03	110749.42
2017	100987.89	110749.84
2018	100987.75	110750.25
2019	100987.59	110750.77
2020	100987.49	110751.09
2021	100987.37	110751.51
2022	100987.26	110751.93

Приложение к градостроительному плану

Обозначение (номер) характерной точки	Перечень координат характерных точек в системе координат, используемой для ведения Единого государственного реестра недвижимости	
	X	Y
2023	100987.15	110752.35
2024	100987.05	110752.78
2025	100986.95	110753.21
2026	100986.86	110753.63
2027	100986.77	110754.06
2028	100986.69	110754.49
2029	100986.61	110754.92
2030	100986.55	110755.35
2031	100986.48	110755.79
2032	100986.43	110756.22
2033	100986.37	110756.65
2034	100986.33	110757.09
2035	100986.29	110757.52
2036	100986.25	110757.96
2037	100986.23	110758.40
2038	100986.20	110758.83
2039	100986.19	110759.27
2040	100986.18	110759.71
2041	100986.17	110760.15
2042	100986.18	110760.58
2043	100986.18	110761.02
2044	100986.20	110761.46
2045	100986.22	110761.89
2046	100986.24	110762.33
2047	100986.23	110762.77
2048	100986.21	110763.21
2049	100986.20	110763.65
2050	100986.18	110764.09
2051	100986.16	110764.52
2052	100986.13	110764.96
2053	100986.11	110765.40
2054	100986.08	110765.84
2055	100986.04	110766.28
2056	100986.01	110766.71
2057	100985.97	110767.15
2058	100985.93	110767.59
2059	100985.89	110768.03
2060	100985.85	110768.46
2061	100985.80	110768.90
2062	100985.75	110769.34
2063	100985.70	110769.77
2064	100985.64	110770.21
2065	100985.58	110770.64
2066	100985.52	110771.08
2067	100985.46	110771.51
2068	100985.38	110772.06

Обозначение (номер) характерной точки	Перечень координат характерных точек в системе координат, используемой для ведения Единого государственного реестра недвижимости	
	X	Y
2069	100985.33	110772.38
2070	100985.26	110772.81
2071	100985.19	110773.25
2072	100985.11	110773.68
2073	100985.03	110774.11
2074	100984.95	110774.54
2075	100984.87	110774.98
2076	100984.79	110775.41
2077	100984.70	110775.84
2078	100984.61	110776.27
2079	100984.51	110776.70
2080	100984.42	110777.12
2081	100984.32	110777.55
2082	100984.22	110777.98
2083	100984.12	110778.41
2084	100984.01	110778.83
2085	100983.90	110779.26
2086	100983.79	110779.68
2087	100983.68	110780.11
2088	100983.57	110780.53
2089	100983.45	110780.96
2090	100983.33	110781.38
2091	100983.21	110781.80
2092	100983.08	110782.22
2093	100977.09	110799.45
2094	100973.08	110814.71
2095	100973.31	110815.09
2096	100973.56	110815.45
2097	100973.83	110815.80
2098	100974.11	110816.14
2099	100974.41	110816.47
2100	100974.72	110816.78
2101	100975.05	110817.08
2102	100975.39	110817.36
2103	100975.75	110817.62
2104	100976.12	110817.86
2105	100976.49	110818.09
2106	100976.88	110818.30
2107	100977.28	110818.49
2108	100977.69	110818.67
2109	100978.10	110818.82
2110	100978.53	110818.95
2111	100978.95	110819.06
2112	100979.31	110819.14
2113	100979.82	110819.23
2114	100980.26	110819.28

Обозначение (номер) характерной точки	Перечень координат характерных точек в системе координат, используемой для ведения Единого государственного реестра недвижимости	
	X	Y
2115	100980.70	110819.30
2116	100981.14	110819.31
2117	100981.58	110819.30
2118	100982.03	110819.27
2119	100982.46	110819.21
2120	100982.90	110819.13
2121	100983.33	110819.04
2122	100983.76	110818.92
2123	100984.18	110818.78
2124	100984.59	110818.63
2125	100985	110818.45
2126	100985.39	110818.25
2127	100985.78	110818.04
2128	100986.15	110817.81
2129	100986.52	110817.56
2130	100986.87	110817.29
2131	100986.99	110816.87
2132	100987.11	110816.45
2133	100987.23	110816.02
2134	100987.34	110815.60
2135	100987.46	110815.18
2136	100987.58	110814.76
2137	100987.70	110814.34
2138	100987.81	110813.91
2139	100987.93	110813.49
2140	100988.05	110813.07
2141	100988.16	110812.65
2142	100988.28	110812.22
2143	100988.40	110811.80
2144	100988.51	110811.38
2145	100988.63	110810.96
2146	100988.74	110810.53
2147	100988.85	110810.11
2148	100988.97	110809.69
2149	100989.08	110809.26
2150	100989.19	110808.84
2151	100989.31	110808.42
2152	100989.42	110807.99
2153	100989.53	110807.57
2154	100989.64	110807.15
2155	100989.76	110806.72
2156	100989.87	110806.30
2157	100989.98	110805.88
2158	100990.09	110805.45
2159	100990.20	110805.03
2160	100990.31	110804.60

Обозначение (номер) характерной точки	Перечень координат характерных точек в системе координат, используемой для ведения Единого государственного реестра недвижимости	
	X	Y
2161	100990.42	110804.18
2162	100990.53	110803.75
2163	100990.64	110803.33
2164	100990.75	110802.91
2165	100990.86	110802.48
2166	100990.96	110802.06
2167	100991.07	110801.63
2168	100991.18	110801.21
2169	100991.29	110800.78
2170	100991.39	110800.36
2171	100991.50	110799.93
2172	100991.61	110799.51
2173	100991.71	110799.08
2174	100991.82	110798.66
2175	100991.92	110798.23
2176	100992.03	110797.81
2177	100992.13	110797.38
2178	100992.20	110797.11
2179	100992.34	110796.53
2180	100992.45	110796.10
2181	100992.55	110795.68
2182	100992.65	110795.25
2183	100992.76	110794.83
2184	100992.86	110794.40
2185	100992.96	110793.97
2186	100993.06	110793.55
2187	100993.16	110793.12
2188	100993.26	110792.70
2189	100993.37	110792.27
2190	100993.47	110791.84
2191	100993.57	110791.42
2192	100993.67	110790.99
2193	100993.77	110790.56
2194	100993.87	110790.14
2195	100993.96	110789.71
2196	100994.06	110789.28
2197	100994.16	110788.86
2198	100994.26	110788.43
2199	100994.36	110788
2200	100994.46	110787.57
2201	100994.55	110787.15
2202	100994.65	110786.72
2203	100994.75	110786.29
2204	100994.84	110785.87
2205	100994.94	110785.44
2206	100995.03	110785.01

Обозначение (номер) характерной точки	Перечень координат характерных точек в системе координат, используемой для ведения Единого государственного реестра недвижимости	
	X	Y
2207	100995.13	110784.58
2208	100995.22	110784.15
2209	100995.32	110783.73
2210	100995.41	110783.30
2211	100995.51	110782.87
2212	100995.60	110782.44
2213	100995.69	110782.01
2214	100995.79	110781.59
2215	100995.88	110781.16
2216	100995.97	110780.73
2217	100996.06	110780.30
2218	100996.16	110779.87
2219	100996.25	110779.44
2220	100996.34	110779.02
2221	100996.43	110778.59
2222	100996.52	110778.16
2223	100996.61	110777.73
2224	100999.94	110759.17
2225	101000.04	110758.75
2226	101000.15	110758.32
2227	101000.27	110757.90
2228	101000.39	110757.48
2229	101000.51	110757.06
2230	101000.64	110756.64
2231	101000.77	110756.22
2232	101000.91	110755.81
2233	101001.05	110755.39
2234	101001.20	110754.98
2235	101001.35	110754.57
2236	101001.51	110754.16
2237	101001.67	110753.76
2238	101001.83	110753.35
2239	101002	110752.95
2240	101002.17	110752.55
2241	101002.35	110752.15
2242	101002.53	110751.75
2243	101002.72	110751.35
2244	101002.91	110750.96
2245	101003.11	110750.57
2246	101003.31	110750.18
2247	101003.51	110749.79
2248	101003.72	110749.41
2249	101003.93	110749.02
2250	101004.15	110748.64
2251	101004.37	110748.27
2252	101004.60	110747.89

Обозначение (номер) характерной точки	Перечень координат характерных точек в системе координат, используемой для ведения Единого государственного реестра недвижимости	
	X	Y
2253	101004.83	110747.52
2254	101005.06	110747.15
2255	101005.30	110746.78
2256	101005.54	110746.42
2257	101005.79	110746.06
2258	101006.04	110745.70
2259	101006.29	110745.34
2260	101006.55	110744.99
2261	101006.81	110744.64
2262	101007.08	110744.29
2263	101007.35	110743.94
2264	101007.62	110743.60
2265	101007.90	110743.26
2266	101008.18	110742.93
2267	101008.46	110742.60
2268	101008.75	110742.27
2269	101009.04	110741.94
2270	101009.33	110741.61
2271	101009.63	110741.28
2272	101009.92	110740.95
2273	101010.21	110740.62
2274	101010.50	110740.28
2275	101010.78	110739.94
2276	101011.07	110739.61
2277	101011.35	110739.27
2278	101011.63	110738.93
2279	101011.91	110738.58
2280	101012.19	110738.24
2281	101012.47	110737.90
2282	101012.74	110737.55
2283	101013.02	110737.20
2284	101013.29	110736.85
2285	101013.56	110736.50
2286	101013.82	110736.15
2287	101014.09	110735.80
2288	101014.35	110735.45
2289	101014.62	110735.09
2290	101014.88	110734.73
2291	101015.14	110734.38
2292	101015.39	110734.02
2293	101015.65	110733.66
2294	101015.92	110733.27
2295	101016.15	110732.93
2296	101016.40	110732.57
2297	101016.65	110732.20
2298	101016.90	110731.84

Обозначение (номер) характерной точки	Перечень координат характерных точек в системе координат, используемой для ведения Единого государственного реестра недвижимости	
	X	Y
2299	101017.14	110731.47
2300	101017.39	110731.10
2301	101017.63	110730.73
2302	101017.87	110730.36
2303	101018.10	110729.98
2304	101018.34	110729.61
2305	101018.57	110729.24
2306	101018.80	110728.86
2307	101019.03	110728.48
2308	101019.26	110728.10
2309	101019.49	110727.72
2310	101019.71	110727.34
2311	101019.93	110726.96
2312	101020.15	110726.58
2313	101020.37	110726.19
2314	101020.59	110725.81
2315	101020.80	110725.42
2316	101021.01	110725.04
2317	101021.23	110724.65
2318	101021.43	110724.26
2319	101021.64	110723.87
2320	101021.85	110723.48
2321	101022.05	110723.08
2322	101022.25	110722.69
2323	101022.37	110722.26
2324	101022.49	110721.84
2325	101022.60	110721.41
2326	101022.72	110720.98
2327	101022.83	110720.55
2328	101022.94	110720.12
2329	101023.04	110719.69
2330	101023.15	110719.26
2331	101023.25	110718.83
2332	101023.35	110718.40
2333	101023.45	110717.97
2334	101023.54	110717.53
2335	101023.63	110717.10
2336	101023.73	110716.67
2337	101023.82	110716.23
2338	101023.90	110715.80
2339	101023.99	110715.36
2340	101024.07	110714.93
2341	101024.15	110714.49
2342	101024.23	110714.06
2343	101024.30	110713.62
2344	101024.38	110713.18

Обозначение (номер) характерной точки	Перечень координат характерных точек в системе координат, используемой для ведения Единого государственного реестра недвижимости	
	X	Y
2345	101024.45	110712.75
2346	101024.52	110712.31
2347	101024.58	110711.87
2348	101024.65	110711.43
2349	101024.71	110710.99
2350	101024.77	110710.55
2351	101024.83	110710.11
2352	101024.88	110709.67
2353	101024.94	110709.24
2354	101024.99	110708.79
2355	101025.04	110708.35
2356	101025.08	110707.91
2357	101025.13	110707.47
2358	101025.17	110707.03
2359	101025.21	110706.59
2360	101025.25	110706.15
2361	101025.28	110705.71
2362	101025.31	110705.27
2363	101025.34	110704.82
2364	101025.36	110704.59
2365	101025.40	110703.94
2366	101025.42	110703.50
2367	101025.45	110703.05
2368	101025.46	110702.61
2369	101025.48	110702.17
2370	101025.50	110701.73
2371	101025.51	110701.28
2372	101025.52	110700.84
2373	101025.53	110700.40
2374	101025.53	110699.95
2375	101025.54	110699.51
2376	101025.54	110699.07
2377	101025.54	110698.63
2378	101025.54	110698.18
2379	101025.53	110697.74
2380	101025.52	110697.30
2381	101025.51	110696.85
2382	101025.50	110696.41
2383	101025.49	110695.97
2384	101025.47	110695.53
2385	101025.45	110695.08
2386	101025.43	110694.64
2387	101025.46	110694.19
2388	101025.45	110693.74
2389	101025.40	110693.30
2390	101025.31	110692.86

Обозначение (номер) характерной точки	Перечень координат характерных точек в системе координат, используемой для ведения Единого государственного реестра недвижимости	
	X	Y
2391	101025.18	110692.43
2392	101025.02	110692.01
2393	101024.81	110691.61
2394	101024.58	110691.23
2395	101024.18	110690.72
2396	101024.01	110690.54
2397	101023.68	110690.23
2398	101023.33	110689.96
2399	101022.96	110689.71
2400	101022.56	110689.50
2401	101022.15	110689.33
2402	101021.72	110689.19
2403	101021.28	110689.09
2404	101020.84	110689.03
2405	101015.38	110689.45
2406	101014.95	110689.57
2407	101014.54	110689.74
2408	101014.14	110689.93
2409	101013.76	110690.16
2410	101013.40	110690.43
2411	101012.95	110690.84
2412	101012.76	110691.05
2413	101012.48	110691.39
2414	101012.24	110691.76
2415	101012.03	110692.16
2416	101011.85	110692.56
2417	101011.71	110692.99
2418	101005.83	110957.53
2419	101005.98	110957.11
2420	101006.12	110956.70
2421	101006.26	110956.28
2422	101006.39	110955.86
2423	101006.52	110955.44
2424	101006.65	110955.02
2425	101006.78	110954.59
2426	101006.90	110954.17
2427	101007.02	110953.75
2428	101007.14	110953.32
2429	101007.25	110952.89
2430	101007.37	110952.47
2431	101007.42	110952.25
2432	101007.58	110951.61
2433	101007.68	110951.18
2434	101007.78	110950.75
2435	101007.87	110950.32
2436	101007.96	110949.89

Обозначение (номер) характерной точки	Перечень координат характерных точек в системе координат, используемой для ведения Единого государственного реестра недвижимости	
	X	Y
2437	101008.05	110949.46
2438	101008.13	110949.02
2439	101008.22	110948.59
2440	101008.29	110948.16
2441	101008.37	110947.72
2442	101008.44	110947.29
2443	101008.51	110946.85
2444	101008.57	110946.41
2445	101008.64	110945.98
2446	101008.70	110945.54
2447	101008.75	110945.10
2448	101008.80	110944.67
2449	101008.85	110944.23
2450	101008.90	110943.79
2451	101008.94	110943.35
2452	101008.98	110942.91
2453	101009.03	110942.47
2454	101009.07	110942.03
2455	101009.11	110941.59
2456	101009.15	110941.15
2457	101009.18	110940.71
2458	101009.22	110940.27
2459	101009.25	110939.83
2460	101009.28	110939.39
2461	101009.31	110938.95
2462	101009.33	110938.51
2463	101009.35	110938.07
2464	101009.37	110937.63
2465	101009.39	110937.19
2466	101009.41	110936.75
2467	101009.42	110936.31
2468	101009.43	110935.87
2469	101009.44	110935.43
2470	101009.44	110934.99
2471	101009.45	110934.54
2472	101009.45	110934.10
2473	101009.45	110933.66
2474	101009.44	110933.22
2475	101009.44	110932.78
2476	101009.43	110932.34
2477	101009.42	110932.01
2478	101009.40	110931.46
2479	101009.39	110931.02
2480	101009.37	110930.58
2481	101009.35	110930.13
2482	101009.33	110929.69

Приложение к градостроительному плану

Обозначение (номер) характерной точки	Перечень координат характерных точек в системе координат, используемой для ведения Единого государственного реестра недвижимости	
	X	Y
2483	101009.30	110929.25
2484	101009.28	110928.81
2485	101009.25	110928.37
2486	101009.21	110927.93
2487	101009.18	110927.49
2488	101009.14	110927.05
2489	101009.11	110926.61
2490	101009.06	110926.17
2491	101009.02	110925.74
2492	101008.97	110925.30
2493	101008.93	110924.86
2494	101008.88	110924.42
2495	101008.82	110923.98
2496	101008.77	110923.54
2497	101008.71	110923.11
2498	101008.65	110922.67
2499	101008.54	110922.25
2500	101008.44	110921.82
2501	101008.33	110921.40
2502	101008.23	110920.98
2503	101008.12	110920.55
2504	101008.02	110920.13
2505	101007.92	110919.70
2506	101007.82	110919.28
2507	101007.72	110918.86
2508	101007.62	110918.43
2509	101007.52	110918.01
2510	101007.42	110917.58
2511	101007.32	110917.15
2512	101007.23	110916.73
2513	101007.13	110916.30
2514	101007.04	110915.88
2515	101006.94	110915.45
2516	101006.85	110915.02
2517	101006.76	110914.60
2518	101006.67	110914.17
2519	101006.58	110913.74
2520	101006.49	110913.32
2521	101006.40	110912.89
2522	101006.32	110912.46
2523	101006.23	110912.03
2524	101006.14	110911.61
2525	101006.06	110911.18
2526	101005.98	110910.75
2527	101005.89	110910.32
2528	101005.81	110909.89

Обозначение (номер) характерной точки	Перечень координат характерных точек в системе координат, используемой для ведения Единого государственного реестра недвижимости	
	X	Y
2529	101005.73	110909.46
2530	101005.64	110908.99
2531	101005.57	110908.61
2532	101005.49	110908.18
2533	101005.41	110907.75
2534	101005.34	110907.32
2535	101005.26	110906.89
2536	101005.18	110906.46
2537	101005.11	110906.03
2538	101005.04	110905.60
2539	101004.96	110905.17
2540	101004.89	110904.74
2541	101004.82	110904.31
2542	101004.75	110903.88
2543	101004.68	110903.45
2544	101004.62	110903.02
2545	101004.55	110902.58
2546	101004.48	110902.15
2547	101004.42	110901.72
2548	101004.35	110901.29
2549	101004.29	110900.86
2550	101004.23	110900.43
2551	101004.16	110899.99
2552	101004.10	110899.56
2553	101004.04	110899.13
2554	101003.98	110898.70
2555	101003.93	110898.27
2556	101003.87	110897.83
2557	101003.81	110897.40
2558	101003.76	110896.97
2559	101003.70	110896.53
2560	101003.65	110896.10
2561	101003.59	110895.67
2562	101003.54	110895.24
2563	101003.49	110894.80
2564	101003.44	110894.37
2565	101003.39	110893.94
2566	101003.34	110893.50
2567	101003.29	110893.07
2568	101003.25	110892.63
2569	101003.20	110892.20
2570	101003.18	110891.76
2571	101003.16	110891.32
2572	101003.14	110890.87
2573	101003.12	110890.43
2574	101003.10	110889.99

Обозначение (номер) характерной точки	Перечень координат характерных точек в системе координат, используемой для ведения Единого государственного реестра недвижимости	
	X	Y
2575	101003.08	110889.55
2576	101003.07	110889.10
2577	101003.06	110888.66
2578	101003.04	110888.22
2579	101003.03	110887.77
2580	101003.02	110887.33
2581	101003.01	110886.89
2582	101003	110886.45
2583	101002.99	110886
2584	101002.99	110885.56
2585	101002.98	110885.12
2586	101002.98	110884.68
2587	101002.97	110884.23
2588	101002.97	110883.79
2589	101002.97	110883.35
2590	101002.97	110882.75
2591	101002.97	110882.46
2592	101002.97	110882.02
2593	101002.98	110881.58
2594	101002.98	110881.13
2595	101002.99	110880.69
2596	101002.99	110880.25
2597	101003	110879.80
2598	101003.01	110879.36
2599	101003.02	110878.92
2600	101003.03	110878.48
2601	101003.04	110878.03
2602	101003.06	110877.59
2603	101003.07	110877.15
2604	101003.09	110876.71
2605	101003.10	110876.26
2606	101003.12	110875.82
2607	101003.46	110875.54
2608	101003.79	110875.26
2609	101004.12	110874.98
2610	101004.45	110874.69
2611	101004.78	110874.40
2612	101005.10	110874.11
2613	101005.43	110873.81
2614	101005.74	110873.51
2615	101006.06	110873.21
2616	101006.38	110872.91
2617	101006.69	110872.61
2618	101007	110872.30
2619	101007.31	110871.99
2620	101007.61	110871.67

Обозначение (номер) характерной точки	Перечень координат характерных точек в системе координат, используемой для ведения Единого государственного реестра недвижимости	
	X	Y
2621	101007.91	110871.36
2622	101008.21	110871.04
2623	101008.51	110870.72
2624	101008.81	110870.40
2625	101009.10	110870.07
2626	101009.39	110869.75
2627	101009.67	110869.42
2628	101009.96	110869.08
2629	101010.24	110868.75
2630	101010.52	110868.41
2631	101010.79	110868.07
2632	101011.07	110867.73
2633	101011.34	110867.39
2634	101011.60	110867.04
2635	101011.87	110866.70
2636	101012.13	110866.35
2637	101012.39	110866
2638	101012.64	110865.64
2639	101012.90	110865.28
2640	101013.15	110864.93
2641	101013.39	110864.57
2642	101013.64	110864.20
2643	101013.88	110863.84
2644	101014.12	110863.47
2645	101014.35	110863.11
2646	101014.58	110862.74
2647	101014.92	110862.19
2648	101015.04	110861.99
2649	101015.26	110861.61
2650	101015.48	110861.24
2651	101015.70	110860.86
2652	101015.91	110860.48
2653	101016.13	110860.09
2654	101016.33	110859.71
2655	101016.54	110859.32
2656	101016.74	110858.94
2657	101016.94	110858.55
2658	101017.13	110858.16
2659	101017.32	110857.76
2660	101017.51	110857.37
2661	101017.70	110856.97
2662	101017.88	110856.58
2663	101018.06	110856.18
2664	101018.24	110855.78
2665	101018.41	110855.38
2666	101018.58	110854.98

Обозначение (номер) характерной точки	Перечень координат характерных точек в системе координат, используемой для ведения Единого государственного реестра недвижимости	
	X	Y
2667	101018.74	110854.57
2668	101018.91	110854.17
2669	101019.06	110853.76
2670	101019.22	110853.35
2671	101019.37	110852.94
2672	101019.52	110852.53
2673	101019.67	110852.12
2674	101019.81	110851.71
2675	101019.95	110851.29
2676	101020.09	110850.88
2677	101020.22	110850.46
2678	101020.35	110850.04
2679	101020.47	110849.62
2680	101020.59	110849.21
2681	101020.71	110848.79
2682	101020.83	110848.36
2683	101020.94	110847.94
2684	101021.05	110847.52
2685	101021.15	110847.09
2686	101021.26	110846.67
2687	101021.35	110846.24
2688	101021.45	110845.82
2689	101021.54	110845.39
2690	101023.99	110842.05
2691	101026.21	110838.49
2692	101028.10	110834.83
2693	101029.66	110831.04
2694	101030.88	110827.04
2695	101031	110826.61
2696	101031.13	110826.19
2697	101031.25	110825.76
2698	101031.37	110825.33
2699	101031.49	110824.91
2700	101031.62	110824.48
2701	101031.74	110824.05
2702	101031.86	110823.63
2703	101031.98	110823.20
2704	101032.09	110822.77
2705	101032.21	110822.34
2706	101032.33	110821.91
2707	101032.45	110821.49
2708	101032.56	110821.06
2709	101032.68	110820.63
2710	101032.79	110820.20
2711	101032.91	110819.77
2712	101033.02	110819.34

Обозначение (номер) характерной точки	Перечень координат характерных точек в системе координат, используемой для ведения Единого государственного реестра недвижимости	
	X	Y
2713	101033.14	110818.91
2714	101033.25	110818.48
2715	101033.36	110818.05
2716	101033.47	110817.62
2717	101033.59	110817.20
2718	101033.70	110816.77
2719	101033.81	110816.34
2720	101033.92	110815.90
2721	101034.03	110815.47
2722	101034.13	110815.04
2723	101034.24	110814.61
2724	101034.35	110814.18
2725	101034.46	110813.75
2726	101034.56	110813.32
2727	101034.67	110812.89
2728	101034.77	110812.46
2729	101034.88	110812.03
2730	101034.98	110811.59
2731	101035.08	110811.16
2732	101035.19	110810.73
2733	101035.29	110810.30
2734	101035.39	110809.87
2735	101035.49	110809.43
2736	101035.59	110809
2737	101035.69	110808.57
2738	101035.79	110808.14
2739	101035.89	110807.70
2740	101035.98	110807.27
2741	101036.08	110806.84
2742	101036.18	110806.40
2743	101036.28	110805.97
2744	101036.37	110805.54
2745	101036.47	110805.10
2746	101036.56	110804.67
2747	101036.67	110804.25
2748	101036.78	110803.82
2749	101036.88	110803.40
2750	101036.99	110802.97
2751	101037.10	110802.55
2752	101037.20	110802.12
2753	101037.31	110801.70
2754	101037.41	110801.27
2755	101037.52	110800.85
2756	101037.62	110800.42
2757	101037.73	110800
2758	101037.83	110799.57

Обозначение (номер) характерной точки	Перечень координат характерных точек в системе координат, используемой для ведения Единого государственного реестра недвижимости	
	X	Y
2759	101037.93	110799.15
2760	101038.03	110798.72
2761	101038.14	110798.30
2762	101038.24	110797.87
2763	101038.34	110797.45
2764	101038.44	110797.02
2765	101038.54	110796.59
2766	101038.64	110796.17
2767	101038.73	110795.74
2768	101038.83	110795.31
2769	101038.93	110794.89
2770	101039.03	110794.46
2771	101039.12	110794.03
2772	101039.22	110793.61
2773	101039.31	110793.18
2774	101039.41	110792.75
2775	101039.50	110792.33
2776	101039.60	110791.90
2777	101039.69	110791.47
2778	101039.78	110791.04
2779	101039.88	110790.62
2780	101039.97	110790.19
2781	101040.06	110789.76
2782	101040.15	110789.33
2783	101040.24	110788.90
2784	101040.33	110788.48
2785	101040.42	110788.05
2786	101040.51	110787.62
2787	101040.60	110787.19
2788	101040.68	110786.76
2789	101040.77	110786.33
2790	101040.87	110785.84
2791	101040.94	110785.47
2792	101041.03	110785.04
2793	101041.11	110784.62
2794	101041.20	110784.19
2795	101041.28	110783.76
2796	101041.37	110783.33
2797	101041.45	110782.90
2798	101041.53	110782.47
2799	101041.61	110782.04
2800	101041.70	110781.61
2801	101041.78	110781.18
2802	101041.86	110780.75
2803	101041.94	110780.32
2804	101042.02	110779.89

Обозначение (номер) характерной точки	Перечень координат характерных точек в системе координат, используемой для ведения Единого государственного реестра недвижимости	
	X	Y
2805	101042.10	110779.46
2806	101042.18	110779.03
2807	101042.25	110778.60
2808	101042.33	110778.17
2809	101042.41	110777.73
2810	101042.48	110777.30
2811	101042.56	110776.87
2812	101042.64	110776.44
2813	101042.71	110776.01
2814	101042.79	110775.58
2815	101042.86	110775.15
2816	101042.93	110774.72
2817	101043.01	110774.29
2818	101043.08	110773.85
2819	101043.15	110773.42
2820	101043.22	110772.99
2821	101043.29	110772.56
2822	101043.36	110772.13
2823	101043.43	110771.69
2824	101043.50	110771.26
2825	101043.57	110770.83
2826	101043.85	110770.50
2827	101044.14	110770.17
2828	101044.42	110769.83
2829	101044.70	110769.50
2830	101044.98	110769.16
2831	101045.26	110768.83
2832	101045.54	110768.49
2833	101045.82	110768.15
2834	101046.09	110767.82
2835	101046.37	110767.48
2836	101046.64	110767.14
2837	101046.92	110766.80
2838	101047.19	110766.46
2839	101047.46	110766.11
2840	101047.73	110765.77
2841	101048	110765.43
2842	101048.27	110765.08
2843	101048.54	110764.74
2844	101048.80	110764.39
2845	101049.07	110764.05
2846	101049.33	110763.70
2847	101049.60	110763.35
2848	101049.86	110763
2849	101050.12	110762.65
2850	101050.38	110762.30

Обозначение (номер) характерной точки	Перечень координат характерных точек в системе координат, используемой для ведения Единого государственного реестра недвижимости	
	X	Y
2851	101050.64	110761.95
2852	101050.90	110761.60
2853	101051.16	110761.24
2854	101051.41	110760.89
2855	101051.67	110760.54
2856	101051.92	110760.18
2857	101052.18	110759.83
2858	101052.43	110759.47
2859	101052.68	110759.11
2860	101052.93	110758.76
2861	101053.18	110758.40
2862	101053.46	110757.99
2863	101053.67	110757.68
2864	101053.92	110757.32
2865	101054.17	110756.96
2866	101054.41	110756.59
2867	101054.65	110756.23
2868	101054.89	110755.87
2869	101055.14	110755.50
2870	101055.38	110755.14
2871	101055.61	110754.77
2872	101055.85	110754.41
2873	101056.09	110754.04
2874	101056.33	110753.67
2875	101056.56	110753.30
2876	101056.79	110752.94
2877	101057.03	110752.57
2878	101057.26	110752.20
2879	101057.49	110751.82
2880	101057.72	110751.45
2881	101057.95	110751.08
2882	101058.17	110750.71
2883	101058.40	110750.33
2884	101058.62	110749.96
2885	101058.85	110749.59
2886	101059.07	110749.21
2887	101059.29	110748.83
2888	101059.51	110748.46
2889	101059.73	110748.08
2890	101059.95	110747.70
2891	101060.17	110747.32
2892	101060.39	110746.94
2893	101060.60	110746.56
2894	101060.81	110746.18
2895	101061.03	110745.80
2896	101061.24	110745.42

Приложение к градостроительному плану

Обозначение (номер) характерной точки	Перечень координат характерных точек в системе координат, используемой для ведения Единого государственного реестра недвижимости	
	X	Y
2897	101063.02	110741.87
2898	101064.47	110738.31
2899	101065.47	110735.23
2900	101065.60	110734.81
2901	101065.72	110734.39
2902	101065.84	110733.97
2903	101065.96	110733.55
2904	101066.08	110733.12
2905	101066.19	110732.70
2906	101066.31	110732.28
2907	101066.42	110731.85
2908	101066.53	110731.43
2909	101066.64	110731
2910	101066.75	110730.58
2911	101066.86	110730.15
2912	101066.96	110729.73
2913	101067.07	110729.30
2914	101067.17	110728.87
2915	101067.25	110728.52
2916	101067.36	110728.02
2917	101067.46	110727.59
2918	101067.56	110727.16
2919	101067.65	110726.73
2920	101067.74	110726.30
2921	101067.83	110725.88
2922	101067.92	110725.45
2923	101068	110725.02
2924	101068.09	110724.58
2925	101068.17	110724.15
2926	101068.25	110723.72
2927	101068.33	110723.29
2928	101068.40	110722.86
2929	101068.48	110722.43
2930	101068.55	110721.99
2931	101068.63	110721.56
2932	101068.70	110721.13
2933	101068.76	110720.70
2934	101068.83	110720.26
2935	101068.90	110719.83
2936	101068.96	110719.39
2937	101069.02	110718.96
2938	101069.09	110718.52
2939	101069.17	110718.08
2940	101069.24	110717.65
2941	101069.30	110717.21
2942	101069.37	110716.77

Обозначение (номер) характерной точки	Перечень координат характерных точек в системе координат, используемой для ведения Единого государственного реестра недвижимости	
	X	Y
2943	101069.43	110716.33
2944	101069.50	110715.89
2945	101069.56	110715.45
2946	101069.61	110715.01
2947	101069.69	110714.40
2948	101069.72	110714.13
2949	101069.77	110713.69
2950	101069.82	110713.25
2951	101069.87	110712.81
2952	101069.92	110712.37
2953	101069.96	110711.92
2954	101070	110711.48
2955	101070.04	110711.04
2956	101070.08	110710.60
2957	101070.11	110710.15
2958	101070.14	110709.71
2959	101070.18	110709.27
2960	101070.20	110708.83
2961	101070.23	110708.38
2962	101070.26	110707.94
2963	101070.28	110707.50
2964	101070.30	110707.05
2965	101070.32	110706.61
2966	101070.33	110706.17
2967	101070.35	110705.72
2968	101070.36	110705.28
2969	101070.39	110704.84
2970	101070.41	110704.40
2971	101070.44	110703.97
2972	101070.46	110703.53
2973	101070.48	110703.09
2974	101070.50	110702.65
2975	101070.52	110702.21
2976	101070.53	110701.78
2977	101070.54	110701.34
2978	101070.56	110700.90
2979	101070.56	110700.46
2980	101070.57	110700.02
2981	101070.58	110699.58
2982	101070.58	110699.14
2983	101070.58	110698.70
2984	101070.58	110698.39
2985	101070.58	110697.83
2986	101070.57	110697.39
2987	101070.57	110696.95
2988	101070.56	110696.51

Обозначение (номер) характерной точки	Перечень координат характерных точек в системе координат, используемой для ведения Единого государственного реестра недвижимости	
	X	Y
2989	101070.55	110696.07
2990	101070.53	110695.63
2991	101070.52	110695.20
2992	101070.50	110694.76
2993	101070.48	110694.32
2994	101070.46	110693.88
2995	101070.44	110693.44
2996	101070.42	110693.01
2997	101070.39	110692.57
2998	101070.36	110692.13
2999	101070.33	110691.69
3000	101070.30	110691.25
3001	101070.27	110690.82
3002	101070.23	110690.38
3003	101070.21	110689.94
3004	101070.18	110689.50
3005	101070.15	110689.06
3006	101070.11	110688.63
3007	101070.07	110688.19
3008	101070.02	110687.75
3009	101069.97	110687.31
3010	101069.91	110686.88
3011	101069.84	110686.44
3012	101069.80	110686.16
3013	101069.70	110685.58
3014	101069.62	110685.14
3015	101069.53	110684.71
3016	101069.44	110684.28
3017	101069.35	110683.85
3018	101069.25	110683.43
3019	101069.14	110683
3020	101069.03	110682.57
3021	101068.91	110682.15
3022	101068.74	110681.53
3023	100966.85	110689.79
3024	100966.80	110690.22
3025	100966.75	110690.66
3026	100966.71	110691.10
3027	100966.67	110691.53
3028	100966.64	110691.97
3029	100966.61	110692.40
3030	100966.58	110692.84
3031	100966.56	110693.28
3032	100966.54	110693.67
3033	100966.52	110694.15
3034	100966.51	110694.59

Обозначение (номер) характерной точки	Перечень координат характерных точек в системе координат, используемой для ведения Единого государственного реестра недвижимости	
	X	Y
3035	100966.51	110695.03
3036	100966.50	110695.47
3037	100966.51	110695.90
3038	100966.51	110696.34
3039	100966.52	110696.78
3040	100966.18	110699.82
3041	100965.91	110700.17
3042	100965.64	110700.52
3043	100965.38	110700.88
3044	100965.11	110701.23
3045	100964.85	110701.59
3046	100964.59	110701.95
3047	100964.33	110702.31
3048	100964.08	110702.67
3049	100963.82	110703.03
3050	100963.57	110703.40
3051	100963.32	110703.76
3052	100963.07	110704.13
3053	100962.82	110704.50
3054	100962.64	110704.77
3055	100962.33	110705.23
3056	100962.09	110705.61
3057	100961.85	110705.98
3058	100961.62	110706.35
3059	100961.38	110706.73
3060	100961.15	110707.10
3061	100960.91	110707.48
3062	100960.68	110707.86
3063	100960.46	110708.24
3064	100960.23	110708.62
3065	100960.01	110709
3066	100959.78	110709.38
3067	100959.56	110709.77
3068	100959.35	110710.15
3069	100959.13	110710.54
3070	100954.52	110716.78
3071	100954.28	110717.15
3072	100954.04	110717.52
3073	100953.81	110717.89
3074	100953.57	110718.26
3075	100953.34	110718.63
3076	100953.11	110719
3077	100952.88	110719.38
3078	100952.66	110719.75
3079	100952.43	110720.13
3080	100952.21	110720.51

Обозначение (номер) характерной точки	Перечень координат характерных точек в системе координат, используемой для ведения Единого государственного реестра недвижимости	
	X	Y
3081	100951.99	110720.89
3082	100951.78	110721.27
3083	100951.56	110721.65
3084	100951.35	110722.04
3085	100951.14	110722.42
3086	100950.93	110722.81
3087	100950.72	110723.19
3088	100950.51	110723.58
3089	100950.31	110723.97
3090	100950.11	110724.36
3091	100949.91	110724.75
3092	100949.71	110725.14
3093	100949.52	110725.54
3094	100949.33	110725.93
3095	100949.14	110726.33
3096	100948.95	110726.72
3097	100948.76	110727.12
3098	100948.58	110727.52
3099	100948.40	110727.92
3100	100948.22	110728.32
3101	100948.04	110728.72
3102	100947.87	110729.12
3103	100947.69	110729.53
3104	100947.52	110729.93
3105	100947.35	110730.33
3106	100947.19	110730.74
3107	100947.02	110731.15
3108	100946.86	110731.55
3109	100946.70	110731.96
3110	100946.54	110732.37
3111	100946.39	110732.78
3112	100946.23	110733.19
3113	100946.08	110733.61
3114	100945.93	110734.02
3115	100945.79	110734.43
3116	100945.64	110734.85
3117	100945.50	110735.26
3118	100945.36	110735.68
3119	100945.22	110736.09
3120	100945.09	110736.51
3121	100944.96	110736.93
3122	100944.82	110737.35
3123	100944.72	110737.69
3124	100944.57	110738.19
3125	100944.45	110738.61
3126	100944.32	110739.03

Обозначение (номер) характерной точки	Перечень координат характерных точек в системе координат, используемой для ведения Единого государственного реестра недвижимости	
	X	Y
3127	100944.20	110739.45
3128	100944.09	110739.88
3129	100943.97	110740.30
3130	100943.86	110740.72
3131	100943.75	110741.15
3132	100943.64	110741.57
3133	100943.54	110742
3134	100943.43	110742.42
3135	100943.33	110742.85
3136	100943.23	110743.28
3137	100943.14	110743.71
3138	100943.04	110744.14
3139	100942.95	110744.56
3140	100942.86	110744.99
3141	100942.77	110745.42
3142	100942.69	110745.85
3143	100942.61	110746.29
3144	100942.53	110746.72
3145	100942.45	110747.15
3146	100942.37	110747.58
3147	100942.30	110748.01
3148	100942.23	110748.45
3149	100942.16	110748.88
3150	100942.09	110749.31
3151	100942.03	110749.75
3152	100941.97	110750.18
3153	100941.91	110750.62
3154	100941.85	110751.05
3155	100941.80	110751.49
3156	100941.74	110751.92
3157	100941.69	110752.36
3158	100941.65	110752.79
3159	100941.60	110753.23
3160	100941.56	110753.67
3161	100941.52	110754.10
3162	100941.48	110754.54
3163	100941.44	110754.98
3164	100941.41	110755.42
3165	100941.38	110755.85
3166	100941.35	110756.29
3167	100941.33	110756.73
3168	100941.30	110757.17
3169	100941.28	110757.61
3170	100941.26	110758.04
3171	100941.24	110758.48
3172	100941.23	110758.92

Обозначение (номер) характерной точки	Перечень координат характерных точек в системе координат, используемой для ведения Единого государственного реестра недвижимости	
	X	Y
3173	100941.22	110759.36
3174	100941.21	110759.80
3175	100941.20	110760.24
3176	100941.20	110760.68
3177	100941.19	110761.11
3178	100941.19	110761.55
3179	100941.20	110761.99
3180	100941.20	110762.43
3181	100941.16	110762.87
3182	100941.11	110763.30
3183	100941.06	110763.74
3184	100941.01	110764.18
3185	100940.94	110764.61
3186	100940.88	110765.04
3187	100940.81	110765.48
3188	100940.75	110765.79
3189	100940.65	110766.34
3190	100940.56	110766.77
3191	100940.47	110767.20
3192	100940.37	110767.63
3193	100940.27	110768.06
3194	100940.16	110768.48
3195	100940.05	110768.91
3196	100939.93	110769.33
3197	100934.70	110784.23
3198	100934.56	110784.64
3199	100934.42	110785.06
3200	100934.26	110785.57
3201	100934.16	110785.90
3202	100934.04	110786.32
3203	100933.92	110786.74
3204	100933.80	110787.16
3205	100933.69	110787.58
3206	100933.59	110788.01
3207	100930.25	110800.80
3208	100929.93	110801.10
3209	100929.60	110801.40
3210	100929.28	110801.70
3211	100928.96	110802
3212	100928.64	110802.31
3213	100928.33	110802.61
3214	100928.01	110802.92
3215	100927.70	110803.23
3216	100927.39	110803.54
3217	100927.08	110803.85
3218	100926.77	110804.16

Обозначение (номер) характерной точки	Перечень координат характерных точек в системе координат, используемой для ведения Единого государственного реестра недвижимости	
	X	Y
3219	100926.46	110804.48
3220	100926.15	110804.79
3221	100925.85	110805.11
3222	100925.54	110805.43
3223	100925.24	110805.75
3224	100924.94	110806.07
3225	100924.64	110806.39
3226	100924.34	110806.72
3227	100924.05	110807.04
3228	100923.75	110807.37
3229	100923.46	110807.70
3230	100923.17	110808.03
3231	100922.88	110808.36
3232	100922.59	110808.69
3233	100922.31	110809.03
3234	100922.02	110809.36
3235	100921.74	110809.70
3236	100921.45	110810.04
3237	100921.17	110810.38
3238	100920.90	110810.72
3239	100920.62	110811.06
3240	100920.34	110811.40
3241	100920.07	110811.75
3242	100919.80	110812.09
3243	100919.53	110812.44
3244	100919.26	110812.79
3245	100918.99	110813.14
3246	100918.72	110813.49
3247	100918.46	110813.84
3248	100918.20	110814.20
3249	100917.94	110814.55
3250	100917.68	110814.91
3251	100917.42	110815.26
3252	100917.17	110815.62
3253	100916.91	110815.98
3254	100916.66	110816.34
3255	100916.41	110816.70
3256	100916.16	110817.07
3257	100915.91	110817.43
3258	100915.67	110817.80
3259	100915.42	110818.16
3260	100915.18	110818.53
3261	100914.94	110818.90
3262	100914.70	110819.27
3263	100914.57	110819.48
3264	100914.23	110820.01

Обозначение (номер) характерной точки	Перечень координат характерных точек в системе координат, используемой для ведения Единого государственного реестра недвижимости	
	X	Y
3265	100914	110820.39
3266	100913.77	110820.76
3267	100913.54	110821.14
3268	100913.31	110821.51
3269	100913.08	110821.89
3270	100912.86	110822.27
3271	100912.64	110822.65
3272	100912.42	110823.03
3273	100912.20	110823.41
3274	100911.98	110823.80
3275	100911.76	110824.18
3276	100911.55	110824.56
3277	100911.34	110824.95
3278	100911.13	110825.34
3279	100910.92	110825.72
3280	100910.71	110826.11
3281	100910.51	110826.50
3282	100910.31	110826.89
3283	100910.11	110827.29
3284	100909.91	110827.68
3285	100909.71	110828.07
3286	100909.52	110828.47
3287	100909.32	110828.86
3288	100909.13	110829.26
3289	100908.94	110829.66
3290	100908.75	110830.05
3291	100908.57	110830.45
3292	100908.38	110830.85
3293	100908.20	110831.25
3294	100908.02	110831.66
3295	100907.84	110832.06
3296	100907.67	110832.46
3297	100907.49	110832.87
3298	100907.32	110833.27
3299	100907.15	110833.68
3300	100906.98	110834.08
3301	100906.81	110834.49
3302	100906.65	110834.90
3303	100906.49	110835.31
3304	100906.32	110835.72
3305	100906.16	110836.13
3306	100906.01	110836.54
3307	100905.85	110836.95
3308	100905.70	110837.36
3309	100905.55	110837.78
3310	100905.40	110838.19

Обозначение (номер) характерной точки	Перечень координат характерных точек в системе координат, используемой для ведения Единого государственного реестра недвижимости	
	X	Y
3311	100905.25	110838.60
3312	100905.10	110839.02
3313	100904.96	110839.44
3314	100904.82	110839.85
3315	100904.68	110840.27
3316	100903.90	110842.94
3317	100903.80	110843.39
3318	100903.70	110843.83
3319	100903.60	110844.28
3320	100903.50	110844.73
3321	100903.41	110845.18
3322	100903.34	110845.50
3323	100903.23	110846.08
3324	100903.14	110846.52
3325	100903.05	110846.98
3326	100902.97	110847.43
3327	100902.89	110847.88
3328	100902.81	110848.33
3329	100902.74	110848.78
3330	100902.67	110849.23
3331	100902.60	110849.69
3332	100902.53	110850.14
3333	100902.46	110850.59
3334	100902.40	110851.05
3335	100902.34	110851.50
3336	100902.28	110851.94
3337	100902.22	110852.38
3338	100902.17	110852.81
3339	100902.11	110853.25
3340	100902.06	110853.69
3341	100902	110854.13
3342	100901.95	110854.57
3343	100901.89	110855
3344	100901.84	110855.44
3345	100901.79	110855.88
3346	100901.74	110856.32
3347	100901.68	110856.76
3348	100901.63	110857.20
3349	100901.58	110857.63
3350	100901.53	110858.07
3351	100901.48	110858.51
3352	100901.44	110858.95
3353	100901.39	110859.39
3354	100901.34	110859.84
3355	100901.29	110860.27
3356	100901.25	110860.71

Обозначение (номер) характерной точки	Перечень координат характерных точек в системе координат, используемой для ведения Единого государственного реестра недвижимости	
	X	Y
3357	100901.20	110861.15
3358	100901.16	110861.58
3359	100901.11	110862.02
3360	100901.07	110862.46
3361	100901.03	110862.90
3362	100900.99	110863.34
3363	100900.94	110863.78
3364	100900.90	110864.22
3365	100900.86	110864.66
3366	100900.82	110865.10
3367	100900.78	110865.54
3368	100900.74	110865.98
3369	100900.71	110866.42
3370	100900.67	110866.86
3371	100900.63	110867.30
3372	100900.60	110867.74
3373	100900.56	110868.18
3374	100900.53	110868.63
3375	100900.50	110869.08
3376	100900.47	110869.52
3377	100900.44	110869.97
3378	100900.41	110870.42
3379	100900.38	110870.87
3380	100900.36	110871.31
3381	100900.33	110871.76
3382	100900.31	110872.21
3383	100900.28	110872.66
3384	100900.26	110873.11
3385	100900.24	110873.55
3386	100900.22	110874
3387	100900.20	110874.45
3388	100900.18	110874.90
3389	100900.16	110875.35
3390	100900.14	110875.79
3391	100900.13	110876.24
3392	100900.12	110876.52
3393	100900.10	110877.14
3394	100900.09	110877.59
3395	100900.08	110878.04
3396	100900.07	110878.49
3397	100900.06	110878.93
3398	100900.05	110879.38
3399	100900.04	110879.83
3400	100900.03	110880.28
3401	100900.03	110880.73
3402	100900.02	110881.18

Обозначение (номер) характерной точки	Перечень координат характерных точек в системе координат, используемой для ведения Единого государственного реестра недвижимости	
	X	Y
3403	100900.02	110881.63
3404	100900.01	110882.07
3405	100900.01	110882.52
3406	100900.01	110882.97
3407	100900.01	110883.42
3408	100900	110883.86
3409	100899.99	110884.29
3410	100899.98	110884.73
3411	100899.98	110885.17
3412	100899.97	110885.60
3413	100899.97	110886.04
3414	100899.96	110886.47
3415	100899.96	110886.91
3416	100899.96	110887.35
3417	100899.96	110887.78
3418	100899.96	110888.22
3419	100899.96	110888.66
3420	100899.96	110889.09
3421	100899.97	110889.53
3422	100899.98	110889.97
3423	100899.98	110890.40
3424	100899.99	110890.84
3425	100900	110891.28
3426	100900.01	110891.76
3427	100900.02	110892.15
3428	100900.03	110892.59
3429	100900.05	110893.02
3430	100900.06	110893.46
3431	100900.08	110893.89
3432	100900.09	110894.33
3433	100900.11	110894.77
3434	100900.13	110895.20
3435	100900.15	110895.64
3436	100900.17	110896.07
3437	100900.20	110896.51
3438	100900.22	110896.95
3439	100900.24	110897.38
3440	100900.27	110897.82
3441	100900.30	110898.25
3442	100900.33	110898.69
3443	100900.35	110899.12
3444	100900.39	110899.56
3445	100900.42	110899.99
3446	100900.45	110900.43
3447	100900.48	110900.88
3448	100900.51	110901.32

Обозначение (номер) характерной точки	Перечень координат характерных точек в системе координат, используемой для ведения Единого государственного реестра недвижимости	
	X	Y
3449	100900.55	110901.77
3450	100900.58	110902.21
3451	100900.61	110902.66
3452	100900.65	110903.10
3453	100900.68	110903.55
3454	100900.72	110903.99
3455	100900.76	110904.44
3456	100900.79	110904.89
3457	100900.83	110905.33
3458	100900.87	110905.78
3459	100900.91	110906.22
3460	100900.95	110906.67
3461	100900.99	110907.11
3462	100901.03	110907.56
3463	100901.07	110908
3464	100901.12	110908.55
3465	100901.15	110908.89
3466	100901.20	110909.34
3467	100901.24	110909.78
3468	100901.28	110910.23
3469	100901.33	110910.67
3470	100901.37	110911.12
3471	100901.42	110911.56
3472	100901.46	110912
3473	100901.51	110912.45
3474	100901.56	110912.89
3475	100901.61	110913.34
3476	100901.65	110913.78
3477	100901.70	110914.23
3478	100901.75	110914.67
3479	100901.80	110915.11
3480	100901.85	110915.56
3481	100901.91	110916
3482	100901.96	110916.45
3483	100902.01	110916.89
3484	100902.07	110917.34
3485	100902.13	110917.80
3486	100902.20	110918.25
3487	100902.26	110918.71
3488	100902.34	110919.33
3489	100902.38	110919.62
3490	100902.44	110920.07
3491	100902.50	110920.53
3492	100902.56	110920.98
3493	100902.62	110921.44
3494	100902.68	110921.89

Обозначение (номер) характерной точки	Перечень координат характерных точек в системе координат, используемой для ведения Единого государственного реестра недвижимости	
	X	Y
3495	100900.34	110923.78
3496	100899.96	110924.06
3497	100899.45	110924.45
3498	100899.21	110924.64
3499	100898.84	110924.94
3500	100898.48	110925.25
3501	100898.13	110925.57
3502	100897.78	110925.89
3503	100892.78	110930.34
3504	100892.45	110930.65
3505	100892.13	110930.95
3506	100891.81	110931.26
3507	100891.49	110931.58
3508	100891.17	110931.89
3509	100890.85	110932.21
3510	100890.54	110932.53
3511	100890.23	110932.85
3512	100889.92	110933.17
3513	100889.61	110933.50
3514	100889.31	110933.83
3515	100889.01	110934.16
3516	100888.71	110934.49
3517	100888.44	110934.79
3518	100888.12	110935.16
3519	100887.82	110935.50
3520	100887.54	110935.84
3521	100887.25	110936.18
3522	100886.96	110936.52
3523	100886.68	110936.87
3524	100886.40	110937.22
3525	100886.12	110937.57
3526	100885.85	110937.92
3527	100885.57	110938.28
3528	100885.30	110938.63
3529	100885.04	110938.99
3530	100884.77	110939.35
3531	100884.52	110939.71
3532	100884.26	110940.06
3533	100884.01	110940.42
3534	100883.75	110940.77
3535	100883.49	110941.13
3536	100883.24	110941.48
3537	100882.98	110941.84
3538	100882.77	110942.13
3539	100882.47	110942.55
3540	100882.21	110942.90

Обозначение (номер) характерной точки	Перечень координат характерных точек в системе координат, используемой для ведения Единого государственного реестра недвижимости	
	X	Y
3541	100881.95	110943.25
3542	100881.69	110943.61
3543	100881.44	110943.96
3544	100881.18	110944.31
3545	100880.92	110944.67
3546	100880.66	110945.02
3547	100880.41	110945.40
3548	100880.16	110945.78
3549	100879.92	110946.15
3550	100879.67	110946.53
3551	100879.42	110946.91
3552	100879.17	110947.29
3553	100878.93	110947.67
3554	100878.68	110948.05
3555	100878.44	110948.43
3556	100878.19	110948.81
3557	100877.95	110949.19
3558	100877.70	110949.57
3559	100877.46	110949.95
3560	100877.21	110950.33
3561	100876.97	110950.71
3562	100876.73	110951.09
3563	100876.49	110951.47
3564	100876.21	110951.91
3565	100876	110952.24
3566	100875.76	110952.62
3567	100875.52	110953
3568	100875.28	110953.39
3569	100875.04	110953.77
3570	100874.80	110954.15
3571	100874.56	110954.54
3572	100874.32	110954.92
3573	100874.09	110955.31
3574	100873.86	110955.69
3575	100873.64	110956.08
3576	100873.41	110956.46
3577	100873.19	110956.85
3578	100872.97	110957.24
3579	100872.74	110957.63
3580	100872.52	110958.02
3581	100872.30	110958.41
3582	100872.09	110958.80
3583	100871.87	110959.19
3584	100871.65	110959.59
3585	100871.44	110959.98
3586	100871.22	110960.37

Обозначение (номер) характерной точки	Перечень координат характерных точек в системе координат, используемой для ведения Единого государственного реестра недвижимости	
	X	Y
3587	100871.01	110960.77
3588	100870.80	110961.16
3589	100870.59	110961.56
3590	100870.38	110961.95
3591	100870.17	110962.35
3592	100869.96	110962.74
3593	100869.76	110963.14
3594	100869.55	110963.54
3595	100869.35	110963.94
3596	100869.15	110964.34
3597	100868.94	110964.74
3598	100868.74	110965.14
3599	100868.55	110965.54
3600	100868.35	110965.94
3601	100868.15	110966.34
3602	100867.95	110966.75
3603	100867.76	110967.15
3604	100867.55	110967.55
3605	100867.34	110967.95
3606	100867.13	110968.36
3607	100866.93	110968.76
3608	100866.73	110969.17
3609	100866.53	110969.57
3610	100866.33	110969.98
3611	100866.20	110970.26
3612	100865.95	110970.80
3613	100865.76	110971.21
3614	100865.57	110971.62
3615	100865.38	110972.04
3616	100865.20	110972.45
3617	100865.02	110972.87
3618	100864.84	110973.28
3619	100864.66	110973.70
3620	100864.49	110974.12
3621	100864.32	110974.54
3622	100864.15	110974.96
3623	100863.98	110975.38
3624	100863.81	110975.79
3625	100863.64	110976.20
3626	100863.47	110976.61
3627	100863.30	110977.03
3628	100863.14	110977.44
3629	100862.97	110977.85
3630	100862.81	110978.26
3631	100862.64	110978.68
3632	100862.48	110979.09

Обозначение (номер) характерной точки	Перечень координат характерных точек в системе координат, используемой для ведения Единого государственного реестра недвижимости	
	X	Y
3633	100862.32	110979.51
3634	100862.15	110979.92
3635	100861.99	110980.33
3636	100861.76	110980.94
3637	100861.67	110981.16
3638	100861.52	110981.58
3639	100861.36	110982
3640	100861.20	110982.41
3641	100861.04	110982.83
3642	100860.89	110983.25
3643	100860.73	110983.66
3644	100860.58	110984.08
3645	100860.43	110984.50
3646	100860.28	110984.92
3647	100860.13	110985.33
3648	100859.97	110985.75
3649	100859.83	110986.17
3650	100859.68	110986.59
3651	100859.53	110987.01
3652	100859.38	110987.43
3653	100859.24	110987.85
3654	100859.09	110988.27
3655	100857.75	110992.28
3656	100857.61	110992.70
3657	100857.48	110993.11
3658	100857.34	110993.53
3659	100857.21	110993.95
3660	100857.09	110994.37
3661	100856.96	110994.79
3662	100856.84	110995.21
3663	100856.72	110995.63
3664	100856.60	110996.05
3665	100856.49	110996.48
3666	100856.38	110996.90
3667	100856.28	110997.33
3668	100856.17	110997.75
3669	100856.07	110998.18
3670	100855.97	110998.61
3671	100855.88	110999.03
3672	100855.75	110999.62
3673	100855.69	110999.89
3674	100855.61	111000.32
3675	100855.52	111000.75
3676	100855.44	111001.18
3677	100855.37	111001.61
3678	100855.29	111002.04

Обозначение (номер) характерной точки	Перечень координат характерных точек в системе координат, используемой для ведения Единого государственного реестра недвижимости	
	X	Y
3679	100855.22	111002.48
3680	100855.15	111002.91
3681	100855.08	111003.34
3682	100855.02	111003.78
3683	100854.96	111004.21
3684	100854.90	111004.64
3685	100854.85	111005.08
3686	100854.80	111005.51
3687	100854.75	111005.95
3688	100852.86	111026.41
3689	100848.63	111079.45
3690	100848.59	111079.90
3691	100848.55	111080.35
3692	100848.51	111080.80
3693	100848.48	111081.25
3694	100848.46	111081.71
3695	100848.44	111082.16
3696	100848.42	111082.61
3697	100848.41	111083.12
3698	100848.41	111083.51
3699	100848.41	111083.97
3700	100848.41	111084.42
3701	100848.42	111084.87
3702	100848.44	111085.32
3703	100848.46	111085.78
3704	100848.49	111086.23
3705	100848.52	111086.68
3706	100849.01	111090.64
3707	100448.59	111290.54
3708	100448.07	111289.78
3709	100447.28	111289.34
3710	100446.24	111289.32
3711	100445.52	111289.66
3712	100444.94	111290.37
3713	100444.73	111291.26
3714	100444.73	111291.83
3715	101347.14	110804.67
3716	101348.09	110804.76
3717	101347.97	110802.72
3718	101350.07	110802.66
3719	101349.86	110798.54
3720	101347.80	110798.67
3721	101347.75	110796.65
3722	101261.84	110803.28
3723	101198.82	110808.11
3724	101176.84	110810.47

Обозначение (номер) характерной точки	Перечень координат характерных точек в системе координат, используемой для ведения Единого государственного реестра недвижимости	
	X	Y
3725	101032.37	110822.13
3726	100972.73	110828.66
3727	100876.13	110839.84
3728	100898.19	110954.09
3729	100898.40	110954.97
3730	100898.56	110955.86
3731	100898.67	110956.76
3732	100898.73	110957.66
3733	100898.74	110958.57
3734	100898.69	110959.47
3735	100898.60	110960.37
3736	100898.46	110961.26
3737	100898.26	110962.15
3738	100898.02	110963.02
3739	100897.73	110963.87
3740	100897.22	110965.09
3741	100897.01	110965.53
3742	100896.57	110966.33
3743	100896.10	110967.10
3744	100895.58	110967.84
3745	100895.03	110968.55
3746	100894.43	110969.23
3747	100893.80	110969.88
3748	100893.13	110970.49
3749	100892.42	110971.06
3750	100891.69	110971.59
3751	100890.93	110972.08
3752	100890.14	110972.52
3753	100889.33	110972.92
3754	100759.21	111019.53
3755	100758.11	111019.68
3756	100757.33	111019.57
3757	100756.06	111018.94
3758	100754.32	111014.51
3759	100727.69	111017.85
3760	100562.69	111101.88
3761	100545.02	111118.26
3762	100531.52	111121.89
3763	100518.51	111123.54
3764	100488.72	111126.76
3765	100486.69	111124.47
3766	100486.94	111000.26
3767	100486.47	110924.71
3768	100490.20	110878
3769	100504.30	110754.12
3770	100503.31	110744.51

Обозначение (номер) характерной точки	Перечень координат характерных точек в системе координат, используемой для ведения Единого государственного реестра недвижимости	
	X	Y
3771	100499.28	110739.11
3772	100498.31	110734.97
3773	100501.75	110669.38
3774	100509.28	110533.19
3775	100513.38	110459.06
3776	100510.45	110459
3777	100511.90	110432.33
3778	100515.61	110350.69
3779	100512.99	110350.83
3780	100508.08	110451.92
3781	100503.71	110533.37
3782	100492.64	110739.34
3783	100495.29	110742.06
3784	100499.83	110744.01
3785	100501.19	110754.66
3786	100482.76	110924.20
3787	100484.11	111059.75
3788	100483.35	111127.28
3789	100479.84	111127.82
3790	100475.45	111128.17
3791	100461.55	111128.96
3792	100459.75	111102.01
3793	100458.54	111096.72
3794	100458.22	111093.54
3795	100435.28	111125.12
3796	100432.16	111125.46
3797	100414.14	111122.88
3798	100381.74	111117.04
3799	100151.43	111099.15
3800	100064.49	111081.61
3801	100062.33	111081.39
3802	100063.77	111087.68
3803	100076.51	111090.26
3804	100150.77	111104.20
3805	100369.98	111121.18
3806	100447.17	111133.51
3807	100470.20	111132.29
3808	100479.13	111131.56
3809	100479.18	111133.40
3810	100481.67	111133.11
3811	100482.61	111133.84
3812	100481.93	111135.71
3813	100482.58	111138.82
3814	100506.29	111130.66
3815	100554.99	111118.87
3816	100561.37	111119.12

Обозначение (номер) характерной точки	Перечень координат характерных точек в системе координат, используемой для ведения Единого государственного реестра недвижимости	
	X	Y
3817	100581.31	111174.85
3818	100575.76	111144.60
3819	100571.38	111122.98
3820	100573.21	111122.02
3821	100569.29	111102.54
3822	100728.75	111022.90
3823	100749.80	111021.41
3824	100750.52	111028.25
3825	100753.72	111027.96
3826	100755.97	111025.87
3827	100889.73	110977.75
3828	100890.51	110977.33
3829	100891.28	110976.88
3830	100892.03	110976.40
3831	100892.76	110975.90
3832	100893.47	110975.37
3833	100894.16	110974.81
3834	100894.83	110974.23
3835	100895.47	110973.62
3836	100896.10	110972.99
3837	100896.70	110972.34
3838	100897.27	110971.66
3839	100897.83	110970.97
3840	100898.35	110970.25
3841	100898.85	110969.52
3842	100899.18	110968.99
3843	100899.76	110967.99
3844	100900.17	110967.21
3845	100900.55	110966.41
3846	100900.91	110965.59
3847	100901.23	110964.77
3848	100901.52	110963.93
3849	100901.78	110963.08
3850	100902.01	110962.22
3851	100902.21	110961.36
3852	100902.37	110960.49
3853	100902.50	110959.61
3854	100902.60	110958.73
3855	100902.67	110957.84
3856	100902.70	110956.96
3857	100902.70	110956.07
3858	100902.67	110955.18
3859	100902.61	110954.30
3860	100902.51	110953.42
3861	100902.38	110952.54
3862	100902.22	110951.67

Обозначение (номер) характерной точки	Перечень координат характерных точек в системе координат, используемой для ведения Единого государственного реестра недвижимости	
	X	Y
3863	100902.02	110950.80
3864	100880.88	110844.86
3865	101012.13	110828.55
3866	101032.07	110826.95
3867	101032.62	110832.26
3868	101050.19	110830.55
3869	101049.55	110825.18
3870	101177.14	110814.49
3871	101182.48	110814.27
3872	101182.56	110815.83
3873	101183.96	110815.73
3874	101183.90	110814.21
3875	101199.17	110813.57
3876	101340.46	110805.30
3877	100064.20	111071.31
3878	100066.56	111065.22
3879	100066.60	111065.06
3880	100068.95	111054.11
3881	100070.35	111052.76
3882	100070.55	111052.48
3883	100070.63	111052.24
3884	100070.83	111051.25
3885	100073.56	111038.08
3886	100073.89	111036.53
3887	100075.19	111031.82
3888	100083.19	110993.59
3889	100083.54	110991.93
3890	100092.70	110949.71
3891	100097.02	110928
3892	100098.04	110922.50
3893	100098.34	110920.13
3894	100098.61	110918.10
3895	100098.57	110917.69
3896	100098.47	110917.46
3897	100097.67	110916.13
3898	100096.64	110914.41
3899	100096.04	110917.30
3900	100096.58	110918.19
3901	100096.36	110919.87
3902	100096.06	110922.16
3903	100095.06	110927.61
3904	100090.75	110949.30
3905	100081.58	110991.52
3906	100081.23	110993.18
3907	100073.25	111031.32
3908	100071.95	111036.03

Обозначение (номер) характерной точки	Перечень координат характерных точек в системе координат, используемой для ведения Единого государственного реестра недвижимости	
	X	Y
3909	100071.60	111037.67
3910	100068.87	111050.86
3911	100068.73	111051.54
3912	100068.18	111052.08
3913	101392.64	110678.41
3914	101362.83	110665.60
3915	101362.90	110664.33
3916	101362.96	110661.97
3917	101362.88	110661.57
3918	101362.60	110661.17
3919	101361.40	110660.17
3920	101361.04	110659.98
3921	101360.78	110659.93
3922	101359.47	110659.92
3923	101359.50	110661.92
3924	101360.38	110661.93
3925	101360.95	110662.40
3926	101360.90	110664.27
3927	101360.84	110665.24
3928	101358.99	110664.91
3929	101354.78	110664.47
3930	101353.91	110664.34
3931	101352.98	110664.71
3932	101352.78	110665.19
3933	101353.62	110666.32
3934	101354.51	110666.45
3935	101358.68	110666.88
3936	101361.56	110667.39
3937	101361.77	110667.59
3938	101361.97	110667.71
3939	101392.07	110680.64
3940	100431.71	110675.73
3941	100433.34	110675.71
3942	100434.10	110675.35
3943	100434.33	110674.71
3944	100434.32	110673.76
3945	100433.88	110636.10
3946	100432.12	110668.25
3947	100432.18	110673.59
3948	100431.82	110673.59
3949	100435.41	110354.97
3950	100435.85	110354.92
3951	100444.55	110354.76
3952	100447.38	110354.61
3953	100453.07	110354.02
3954	100482.59	110352.52

Обозначение (номер) характерной точки	Перечень координат характерных точек в системе координат, используемой для ведения Единого государственного реестра недвижимости	
	X	Y
3955	100488.66	110352.07
3956	100550.47	110348.82
3957	100568.65	110348.16
3958	100570.15	110348.07
3959	100571.09	110348.01
3960	100598.70	110346.61
3961	100598.92	110346.58
3962	100600.67	110346.08
3963	100056.32	111136.56
3964	100056.64	111136.18
3965	100056.74	111135.85
3966	100058.25	111122.79
3967	100058.56	111121.05
3968	100061.82	111092.17
3969	100062.47	111088.80
3970	100062.32	111081.43
3971	101353.73	110657.62
3972	101353.62	110653.02
3973	101347.77	110653.29
3974	101348.22	110664.59
3975	101348.54	110807.32
3976	101350.21	110805.79
3977	101349.97	110800.60
3978	101344.15	110805.92
3979	101343.02	110806.49



ПРАВИТЕЛЬСТВО САНКТ-ПЕТЕРБУРГА
КОМИТЕТ ПО ГОСУДАРСТВЕННОМУ КОНТРОЛЮ, ИСПОЛЬЗОВАНИЮ И ОХРАНЕ
ПАМЯТНИКОВ ИСТОРИИ И КУЛЬТУРЫ
(КГИОП)

ул. Зодчего Росси, д. 1-3, литера А, Санкт-Петербург, 191023. Тел. (812) 417-43-03, Факс (812) 710-42-45
 E-mail: kgiop@gov.spb.ru https://www.gov.spb.ru, http://kgiop.ru

№ _____
 Исх. № _____
 Рег. № 01-26-1441/24-0-0 от 05.07.2024
 №01-26-1441/24-0-1 от 22.07.2024

РАЗРЕШЕНИЕ

на проведение работ по сохранению объекта культурного наследия федерального значения

В соответствии с пунктом 2 статьи 45 Федерального закона от 25 июня 2002 года № 73-ФЗ «Об объектах культурного наследия (памятников истории и культуры) народов Российской Федерации»

Выдано

Общество с ограниченной ответственностью «Энерго Альянс» (полное наименование юридического лица с указанием его организационно-правовой формы или

-
 Ф.И.О. - индивидуального предпринимателя-проводящей (го) работы по сохранению объектов культурного наследия)

ИНН

7	8	1	3	5	7	9	9	9	7	-	-
---	---	---	---	---	---	---	---	---	---	---	---

 ОГРН/ОГРНИП

1	1	4	7	8	4	7	0	1	9	7	0	4	-	-
---	---	---	---	---	---	---	---	---	---	---	---	---	---	---

Адрес места нахождения (места жительства)

197198 (индекс)	Санкт-Петербург (Субъект Российской Федерации, город)
--------------------	--

ул. Колпинская, д. 14/41, литер А, пом. 1Н (улица) (дом) (корп./стр.) (офис/кв.)

Лицензия на осуществление деятельности по сохранению объектов культурного наследия:
 Выдана

№ МКРФ 02403 (№ лицензии)	26.03.2015 (дата выдачи лицензии)
------------------------------	--------------------------------------

Виды работ

научно-исследовательские и изыскательские

на объекте культурного наследия:

объект культурного наследия федерального значения «Братские могилы защитников
 и жителей г. Ленинграда, погибших во время блокады 1941-1944 гг.»
 (основание: постановление Правительства РФ от 10.07.2001 № 527)
 (наименование и категория историко-культурного значения объекта культурного наследия)

Санкт-Петербург, Серебряков пер., 1, Серафимовское кладбище
 (адрес места нахождения объекта культурного наследия по данным органов технической инвентаризации)

Основание для выдачи разрешения:

Договор - подряда (контракт) на
выполнение работ:

Контракт Санкт-Петербурга
от 18.03.2024 № 1261-пр
(ИКЗ 242784234045978420100100350017112244)
(дата и №)

Заключенный с: Санкт-Петербургское государственное казенное учреждение
«Специализированная служба Санкт-Петербурга по вопросам
похоронного дела»

ИНН	7	8	4	2	3	4	0	4	5	9	-	-				
ОГРН/ОГРНИП	5	0	6	7	8	4	7	2	1	3	0	3	3	-	-	

Адрес места нахождения (места жительства)	191036	Санкт-Петербург
	(индекс)	(Субъект Российской Федерации, город)
	1-я Советская ул., д. 8	
	(улица) (дом) (корп./стр.) (офис/кв.)	

Согласно	- Задание КГИОП от 09.04.2021 № 01-52-893/21-0-1 - Схема расположения шурфа и скважин, приложенная к заявлению от 05.07.2024 рег. № 01-26-1441/24-0-0
	(наименование проектной документации, рабочей документации, или схем (графического плана))

Разработанной Обществом с ограниченной ответственностью
«Энерго Альянс»

(полное наименование с указанием организационно-правовой формы
организации)

ИНН	7	8	1	3	5	7	9	9	9	7	-	-				
ОГРН/ОГРНИП	1	1	4	7	8	4	7	0	1	9	7	0	4	-	-	

Лицензия на осуществление деятельности по сохранению объектов культурного наследия	№ МКРФ 02403	26.03.2015
	(№ лицензии)	(дата выдачи лицензии)

Адрес места нахождения организации	197198	Санкт-Петербург
	(индекс)	(Субъект Российской Федерации, город)
	ул. Колпинская, д. 14/41, литер А, пом. 1Н	
	(улица) (дом) (корп./стр.) (офис/кв.)	

Согласованной	-
	(наименование органа, дата и № согласования документации)

Авторский надзор:	-
	(должность, Ф.И.О.)

(полное наименование с указанием организационно-правовой формы организации)

ИНН	-	-	-	-	-	-	-	-	-	-	-	-				
ОГРН/ОГРНИП	-	-	-	-	-	-	-	-	-	-	-	-	-	-	-	

Лицензия на осуществление деятельности по сохранению объектов культурного наследия	-	-
	(№ лицензии)	(дата выдачи лицензии)

Адрес места нахождения
организации

-	-
(индекс)	(Субъект Российской Федерации, город)
-	
(улица) (дом) (корп./стр.) (офис/кв.)	

Договор (приказ)
на осуществление
авторского надзора и
научного руководства

-
(дата и №)

Научное руководство:

-
(должность, Ф.И.О.)
-
(наименование документа, дата и N)

Технический надзор:

-
(должность, Ф.И.О.)

-
(полное наименование с указанием организационно-правовой формы организации)

Договор (приказ)
на осуществление
технического надзора:

(дата и №)

ИНН
ОГРН/ОГРНИП

-	-	-	-	-	-	-	-	-	-	-	-	-	-	-
-	-	-	-	-	-	-	-	-	-	-	-	-	-	-

Адрес места нахождения
организации

-	-
(индекс)	(Субъект Российской Федерации, город)
-	
(улица) (дом) (корп./стр.) (офис/кв.)	

Разрешение выдано на срок **до «30» ноября 2024 года**

**Начальник Управления
историко-культурных
ландшафтов
и гидротехнических сооружений**
Должность уполномоченного лица КГИОП

**ДОКУМЕНТ ПОДПИСАН
ЭЛЕКТРОННОЙ ПОДПИСЬЮ**
Сертификат 0A746D746DC49F9C81A6B688832391F0
Владелец Приходько Елена Олеговна
Действителен с 06.12.2023 по 28.02.2025

Е.О. Приходько
(Ф.И.О.)

Обязательства организации, осуществляющей работы по настоящему разрешению

1. На месте проведения работ иметь заверенное в установленном порядке настоящее разрешение и необходимую проектную документацию для выполнения работ по сохранению объекта культурного наследия, включенного в единый государственный реестр объектов культурного наследия (памятников истории и культуры) народов Российской Федерации, или выявленного объекта культурного наследия (далее - Объект).

2. Выполнять условия настоящего разрешения, не допуская отступлений и изменений проекта в натуре без надлежащего разрешения организаций, согласовавших проектную документацию.

3. Проводить систематические научно-исследовательские работы в процессе проведения работ на Объекте.

4. Обеспечить научную фиксацию Объекта в процессе проведения работ, дополнительные обмеры, фотографирование до начала работ, в процессе их проведения и после окончания работ.

5. Обеспечить сохранение всех элементов Объекта, обнаруженных раскрытием в процессе исследований и проведения работ на Объекте.

6. Своевременно составлять акты на скрытые работы и этапы работ.

7. Вести Общий журнал производства работ.

8. Приостанавливать работы на основании принятых решений уполномоченных органов государственной охраны объектов культурного наследия, научного руководства, авторского и технического надзора.

9. В случае необходимости продолжения проведения работ на Объекте при истечении срока действия настоящего разрешения получить новое разрешение.

10. После окончания действия настоящего разрешения и по окончании выполненных работ представить к приемке работ по сохранению Объекта выполненные работы для оформления Акта приемки выполненных работ по сохранению Объекта.

11. После выполнения работ по сохранению Объекта лицо, осуществлявшее научное руководство проведением этих работ и авторский надзор за их проведением, в течение девяноста рабочих дней со дня выполнения указанных работ представляет в соответствующий орган охраны объектов культурного наследия, выдавший разрешение на проведение указанных работ, отчетную документацию, включая научный отчет о выполненных работах.

12. Настоящее разрешение подтверждает соблюдение заказчиком норм законодательства об объектах культурного наследия и не является подтверждением соблюдения норм иных областей действующего законодательства, а также не отменяет необходимости их соблюдения при выполнении соответствующих работ по сохранению Объекта.

	(должность получившего разрешение)	(подпись)	(Ф.И.О.)
"	"	20	г.
Исполнитель	И.В. Абрамова	8 (812) 417-43-12	
	(ФИО)	(телефон)	
Исполнитель	А.М.Смирнов	8 (812) 571-02-67	
	(ФИО)	(телефон)	

Содержание:

№ пр	Наименование	Страницы
	Акт по результатам проведения государственной историко-культурной экспертизы	1-34
1	Приложение №1. Копия решения органа государственной власти о включении в единый государственный реестр объектов культурного наследия (памятников истории и культуры) народов Российской Федерации	35-37
2	Приложение №2. Копия решения органа государственной власти об утверждении предмета охраны объекта культурного наследия	38-43
3	Приложение №3. Копия решения органа государственной власти об утверждении границ территории объекта культурного наследия	44-55
4	Приложение №4. Иконографические материалы	56-61
5	Приложение №5. Материалы фотофиксации	62-91
6	Приложение №6. Копия задания, выданного органом охраны на проведение работ по сохранению объекта культурного наследия	92-97
7	Приложение №7. Правоустанавливающие документы: выписки из ЕГРН	98-573
8	Приложение №8. Копии договоров с экспертами.	574-585
9	Приложение №9. Копии протоколов заседаний экспертной комиссии	586-598
10	Приложение №10. Паспорт объекта культурного наследия	599-606
11	Приложение №11. Иная документация	607-717