



**ФЕДЕРАЛЬНОЕ ГОСУДАРСТВЕННОЕ БЮДЖЕТНОЕ УЧРЕЖДЕНИЕ НАУКИ
ИНСТИТУТ ИСТОРИИ МАТЕРИАЛЬНОЙ КУЛЬТУРЫ
РОССИЙСКОЙ АКАДЕМИИ НАУК (ИИМК РАН)**

Дворцовая наб., 18, лит. А, Санкт-Петербург, 191186
тел. +7 (812) 5715092, факс +7 (812) 5716271, Эл. почта: admin@archeo.ru
ОКПО: 02698499, ОГРН: 1027809188527, ИНН: 7825004658, КПП: 784101001

УТВЕРЖДАЮ

Заместитель директора ИИМК РАН

Соловьева Н.Ф.

«28» октября 2021 г.

Акт государственной историко-культурной экспертизы земельного участка, подлежащего воздействию земляных, строительных, мелноративных и (или) хозяйственных работ, предусмотренных статьей 25 Лесного кодекса Российской Федерации работ по использованию лесов (за исключением работ, указанных в пунктах 3, 4 и 7 части 1 статьи 25 Лесного кодекса Российской Федерации) и иных работ в случае, если федеральный орган охраны объектов культурного наследия и орган охраны объектов культурного наследия субъекта Российской Федерации не имеют данных об отсутствии на указанных землях объектов археологического наследия, включенных в реестр, и выявленных объектов археологического наследия (земельного участка в составе работ по разработке проектной документации, рабочей документации реконструкции наружного освещения парков, садов и скверов с внедрением энергосберегающего и энергетически эффективного оборудования объекта: «сквер Товстоногова» по адресу: Санкт-Петербург, Петроградский район, сквер Товстоногова (между д. 1, д. 3 по Троицкой площади и д. 1/5 по ул. Куйбышева и д. 4 по Петровской наб.))

Заказчик: ООО «НИИПРИИ «Севзапнжтехнология»

г. Санкт-Петербург
2021

Акт государственной историко-культурной экспертизы земельного участка, подлежащего воздействию земляных, строительных, мелноративных и (или) хозяйственных работ, предусмотренных статьей 25 Лесного кодекса Российской Федерации работ по использованию лесов (за исключением работ, указанных в пунктах 3, 4 и 7 части 1 статьи 25 Лесного кодекса Российской Федерации) и иных работ в случае, если федеральный орган охраны объектов культурного наследия и орган охраны объектов культурного наследия субъекта Российской Федерации не имеют данных об отсутствии на указанных землях объектов археологического наследия, включенных в реестр, и выявленных объектов археологического наследия земельного участка в составе работ по разработке проектной документации, рабочей документации реконструкции наружного освещения парков, садов и скверов с внедрением энергосберегающего и энергетически эффективного оборудования объекта: «сквер Товстоногова» по адресу: Санкт-Петербург, Петроградский район, сквер Товстоногова (между д. 1, д. 3 по Троицкой площади и д. 1/5 по ул. Куйбышева и д. 4 по Петровской наб.))

Настоящий акт государственной историко-культурной экспертизы составлен в соответствии с Положением о государственной историко-культурной экспертизе, утвержденным постановлением Правительства Российской Федерации от 15 июля 2009 г. № 569.

Дата начала проведения экспертизы: «19» ноября 2019 г.

Дата окончания экспертизы: «28» октября 2021 г.

Место проведения экспертизы: Санкт-Петербург, Петроградский район, сквер Товстоногова.

Заказчик экспертизы: ООО «НИИПРИИ «Севзапнжтехнология»

Юридический адрес: 196084, г. Санкт-Петербург, ул. Малая Митрофаньевская, д. 4, лит. Л

ИНН 7801187593/ КПП 781001001

ОГРН 1027800562635

эл. почта: szit@szit.ru

тел./факс: 368-29-16/368/29-33

Сведения об экспертной организации:

Полное наименование	Федеральное государственное бюджетное учреждение науки Институт истории
---------------------	---

	материальной культуры Российской академии наук
Краткое наименование	ИИМК РАН
Организационно-правовая форма	Федеральное государственное бюджетное учреждение науки
Ведомственная принадлежность	Министерство науки и высшего образования Российской Федерации
Адрес	Российская Федерация, 191186, Санкт-Петербург, Дворцовая наб. 18, лит. А
Реквизиты	ИНН 7825004658 КПП 784101001 ОГРН: 1027809188527 ОКПО: 0269849 ОКВЭД 72.20

На основании пп. б) п.7 Положения о государственной историко-культурной экспертизе, утвержденного постановлением Правительства Российской Федерации от 15 июля 2009 г. № 569 (в редакции от 27.04.2017) ИИМК РАН соответствует требованию в части кадрового состава, как юридическое лицо, привлекаемое в качестве эксперта (см. Приложение 9).

Сведения об эксперте:

Фамилия, имя, отчество	Трифонов Виктор Анатольевич
Образование	высшее
Специальность	история, археология
Ученая степень (звание)	кандидат исторических наук
Стаж работы	48 лет
Место работы и должность	ст.н.с. ИИМК РАН
Реквизиты аттестации	Государственный эксперт по проведению историко-культурной экспертизы (приказ Министерства культуры Российской Федерации № 1998 от 19.11.2018 г. «Об утверждении статуса аттестованного эксперта по проведению государственной историко-культурной экспертизы» (п. 23)) Объекты экспертизы: - выявленные объекты культурного наследия в целях обоснования целесообразности включения данных объектов в реестр;

	<ul style="list-style-type: none"> - земли, подлежащие воздействию земляных, строительных, мелиоративных, хозяйственных работ, предусмотренных статьей 25 Лесного кодекса Российской Федерации работ по использованию лесов (за исключением работ, указанных в пунктах 3, 4 и 7 части 1 статьи 25 Лесного кодекса Российской Федерации) и иных работ, в случае, если орган охраны объектов культурного наследия не имеет данных об отсутствии на указанных землях объектов культурного наследия, включенных в реестр, выявленных объектов культурного наследия либо объектов, обладающих признаками объекта культурного наследия; - документы, обосновывающие включение объектов культурного наследия в реестр; - документы, обосновывающие исключение объектов культурного наследия из реестра; - документация, за исключением научных отчетов о выполненных археологических полевых работах, содержащая результаты исследований, в соответствии с которыми определяется наличие или отсутствие объектов, обладающих признаками объекта культурного наследия, на земельных участках, подлежащих воздействию земляных, строительных, мелиоративных, хозяйственных работ, работ по использованию лесов и иных работ. - документация или разделы документации, обосновывающие меры по обеспечению сохранности объекта культурного наследия, включенного в реестр, выявленного объекта культурного наследия либо объекта, обладающего признаками объекта культурного наследия, при проведении земляных, мелиоративных, хозяйственных работ, указанных в настоящей статье работ по использованию лесов и иных работ в границах территории объекта культурного наследия либо на земельном участке, непосредственно связанном с земельным участком в границах территории объекта культурного наследия.
--	---

В соответствии с законодательством Российской Федерации эксперт несет ответственность за достоверность сведений, изложенных в заключении экспертизы.

Эксперт Трифонов В.А.

Отношения к заказчику

Экспертная организация:

- не участвует в разработке проектной документации на строительство,

расширение, реконструкцию, техническое перевооружение, консервацию и ликвидацию, и иное хозяйственное освоение объекта или объектов, в отношении которых проводится экспертиза, или подобной проектной документации;

- не участвует в проектировании или конструировании, изготовлении, поставке, монтаже, ремонте, покупке, владении, эксплуатации или обслуживании технических устройств, применяемых на объекте или других объектах, в отношении которых проводится экспертиза, или подобных конкурентных технических устройств;
- не участвует в проектировании или конструировании, строительстве, ремонте, покупке, владении, эксплуатации или обслуживании зданий и сооружений на объекте или других объектах, в отношении которых проводится экспертиза, или подобных конкурентных зданий и сооружений;
- не имеет с заказчиком отношений общего владения; не имеет с заказчиком конфликта интересов;
- не подлежит непосредственной отчетности тому же вышестоящему управляющему органу, что и заказчик экспертизы;
- не выполняет функции официального представителя заказчика.

Эксперт:

- не имеет родственных связей с заказчиком (его должностными лицами, работниками);
- не состоит в трудовых отношениях с заказчиком;
- не имеет долговых или иных имущественных обязательств перед заказчиком (его должностным лицом или работником), а также заказчик (его должностное лицо или работник) не имеет долговых или иных имущественных обязательств перед экспертом;
- не владеет ценными бумагами, акциями (долями участия, паями в уставных (складочных) капиталах) заказчика;
- не заинтересован в результатах исследований и решений, вытекающих из заключения экспертизы, с целью получения выгоды в виде денег, ценностей, иного имущества, услуг имущественного характера или имущественных прав для себя или третьих лиц.

Основание проведения государственной историко-культурной экспертизы

1. Федеральный закон от 25.06.2002 № 73-ФЗ «Об объектах культурного наследия (памятниках истории и культуры) народов Российской Федерации».

2. Положение о государственной историко-культурной экспертизе, утвержденное Постановлением Правительства РФ от 15.07.2009 № 569 и последующие дополнениями к нему.

3. Договор между ИИМК РАН и Заказчиком № 236-19С от 19 ноября 2019 года.

4. Письмо Комитета по государственному контролю, использованию и охране памятников истории и культуры № 01-27-1036/19-0-1 от 17 июля 2019 г.

Цель и объект экспертизы

Цель экспертизы: определение наличия или отсутствия объектов археологического наследия, включенных в реестр, и выявленных объектов археологического наследия, на земельном участке в составе работ по разработке проектной документации, рабочей документации реконструкции наружного освещения парков, садов и скверов с внедрением энергосберегающего и энергетически эффективного оборудования объекта: «сквер Товстоногова» по адресу: Санкт-Петербург, Петроградский район, сквер Товстоногова (между д. 1, д. 3 по Троицкой площади и д. 1/5 по ул. Куйбышева и д. 4 по Петровской наб.), подлежащем воздействию земляных, строительных, мелиоративных, хозяйственных работ, предусмотренных статьей 25 Лесного кодекса Российской Федерации работ по использованию лесов (за исключением работ, указанных в пунктах 3, 4 и 7 части 1 статьи 25 Лесного кодекса Российской Федерации) и иных работ.

Объект экспертизы: земельный участок в составе работ по разработке проектной документации, рабочей документации реконструкции наружного освещения парков, садов и скверов с внедрением энергосберегающего и энергетически эффективного оборудования объекта: «сквер Товстоногова» по адресу: Санкт-Петербург, Петроградский район, сквер Товстоногова (между д. 1, д. 3 по Троицкой площади и д. 1/5 по ул. Куйбышева и д. 4 по Петровской наб.), подлежащий воздействию земляных, строительных, мелиоративных, хозяйственных работ, предусмотренных статьей 25 Лесного кодекса Российской Федерации работ по использованию лесов (за исключением работ, указанных в пунктах 3, 4 и 7 части 1 статьи 25 Лесного кодекса Российской Федерации) и иных работ.

Перечень документов, представленных Заказчиком

- Копия письма Комитета по государственному контролю, использованию и охране памятников истории и культуры № 01-27-1036/19-0-1 от 17 июля 2019 г.

- Схема расположения земельного участка на кадастровой карте территории.
- Копия письма ООО «НИИПРИИ «Севзапнжтехнология» № 6005 от 25.10.2021 с обоснованием отсутствия градостроительного плана земельного участка.
- Копия Выписки из Единого государственного реестра недвижимости об объекте недвижимости № 99/2021/427269538 от 27.10.2021.

Перечень документов и материалов, привлекаемых при проведении экспертизы, а также использованной для нее специальной, технической и справочной литературы

1. Основы законодательства Российской Федерации о культуре, утв. Верховным Советом РФ 9 октября 1992 г. N 3612-1.
2. Федеральный закон РФ от 25 июня 2002 г. №73-ФЗ "Об объектах культурного наследия (памятниках истории и культуры) народов Российской Федерации".
3. Положение о государственной историко-культурной экспертизе, утв. Постановлением Правительства от 15 июля 2009 г. № 569.
4. Правила выдачи, приостановления и прекращения действия разрешений (открытых листов) на проведение работ по выявлению и изучению объектов археологического наследия, утвержденные Постановлением Правительства Российской Федерации от 20.02.2014 № 127.
5. Положение о порядке проведения археологических полевых работ и составления научной отчетной документации, утвержденное постановлением Бюро Отделения историко-филологических наук Российской академии наук от 20.06.2018 № 32.
6. Приказ Министерства культуры Российской Федерации от 1 сентября 2015 г. N 2328 "Об утверждении перечня отдельных сведений об объектах археологического наследия, которые не подлежат опубликованию".
7. Закон Санкт-Петербурга от 12.7.2007 N 333-64 «Об охране объектов культурного наследия в Санкт-Петербурге».
8. Закон Санкт-Петербурга от 19 января 2009 г. №820-7 "О границах объединенных зон охраны объектов культурного наследия, расположенных на территории Санкт-Петербурга, режимах использования земель и требованиях к градостроительным регламентам в границах указанных зон".
9. СП 42.13330.2011 Градостроительство. Планировка и застройка городских и сельских поселений. Актуализированная редакция СНиП 2.07.01-89.
10. Положение о едином государственном реестре объектов культурного наследия (памятников истории и культуры) народов Российской Федерации, утвержденное приказом Министерства культуры Российской Федерации от 30.10.2011 № 954.

11. Александрова Л.Б. Луиджи Руска. – Л.: Лениздат, 1990.
12. Алексеева С.В., Балашов Е.А., Владимирович А.Г. и др. Топонимическая Энциклопедия Санкт-Петербурга. К трехсотлетию Санкт-Петербурга. - СПб.: ЛИК, 2002.
13. Беспятых Ю.Н. Петербург Петра I в иностранных описаниях. - Л.: Наука, 1991.
14. Богданов Г. Историческое, географическое и топографическое описание Санктпетербурга, от начала заведения его, с 1703 по 1751. – СПб.:1779.
15. Визе В.И. Медведев И.П. Описание древесных насаждений города Санкт-Петербурга. – СПб.:1907.
16. Глезеров С.Е., Исторические районы Петербурга от А до Я. – М.:2019
17. Горбачевич К.С., Хабло Е.П. Почему так названы? О происхождении названий улиц, площадей, островов, рек и мостов Санкт-Петербурга. - СПб.:2002.
18. Зязева Л.К. Домик Петра I. – Л.: Лениздат, 1983.
19. Иогансен М.В. Здание «мазанковых коллегий» на Троицкой площади Петербурга.// От Средневековья к Новому времени. Материалы и исследования по русскому искусству XVIII – первой половины XIX века. М.: Наука, 1984.
20. Кепсу С. Петербург до Петербурга. История устья Невы до основания города Петра. - СПб.: Европейский дом, 2000.
21. Кириков Б.М., Штиглиц М.С. Архитектура ленинградского авангарда. Путеводитель. – СПб.: Коло, 2008.
22. Лупшов С.П. История строительства Петербурга в первой четверти XVIII в. – М.;Л: Издательство Академии наук, 1957.
23. Малиновский К.В. Санкт-Петербург XVIII века. – СПб.:Крига, 2008.
24. Петров П.Н. История Санкт-Петербурга с основания города, до введения в действие выборного городского управления по учреждениям р губернях. 1703-1782. – СПб.:1884.
25. Семенцов С.В. Развитие Приневья и Приладожья в VIII-XVII вв. – основа создания Санкт-Петербурга и всей Санкт-петербургской агломерации// Елагинские чтения. Выпуск 1. - СПб.: 2003.
26. Сорокин П.Е. Археологическое изучение Троице-Петровского собора //Археологическое наследие Санкт-Петербурга. - СПб.:2003. - Вып. 1.
27. Сорокин П.Е. О системе расселения в Приневье в допетровское время //Сельская Русь в IX–XVI вв. М. 2008.
28. Филиппов С. Площадь Революции. – Л.: Лениздат, 1979.

**Сведения об обстоятельствах,
повлиявших на процесс проведения и результаты экспертизы**

Обстоятельства, повлиявшие на процесс проведения и результаты экспертизы, отсутствуют.

Сведения о проведенных исследованиях

В процессе государственной историко-культурной экспертизы:

- проведены полевые научно-исследовательские археологические работы (разведки);
- подготовлен отчет о проведении полевых научно-исследовательских археологических работ;
- выполнен анализ действующего законодательства в сфере охраны культурного наследия;
- выполнен анализ документов и материалов, полученных для проведения экспертизы по объекту с формулировкой выводов;
- оформлены результаты государственной историко-культурной экспертизы в виде Акта.

Факты и сведения, выявленные и установленные в результате проведенных исследований

Территория обследования расположена в центральной части Санкт-Петербурга, в юго-восточной части Петроградского района, в границах сквера Товстоногова.

Участок обследования расположен на правом берегу р. Нева в 191 м от русла реки.

Рельеф территории обследования, спланированный, техногенный, относительно ровный. Высотные отметки колеблются от 2.60 м БС до 3.44 м БС.

Исследуемая трасса проектируемой сети протяженностью 951 м. тянется вдоль дорожек сквера.

В виду результатов историко-архивных изысканий и согласно изложенным выше обстоятельствам, было решено заложить археологические шурфы в местах свободных от застроек, вне охранной зоны подземных коммуникаций.

Историко-культурное научное археологическое обследование (разведки) с целью проведения государственной историко-культурной экспертизы земельного участка в составе работ по разработке проектной документации, рабочей документации реконструкции наружного освещения парков, садов и скверов с внедрением энергосберегающего и энергетически эффективного оборудования объекта: «сквер Товстоногова» по адресу: Санкт-Петербург, Петроградский район,

сквер Товстоногова (между д. 1, д. 3 по Троицкой площади и д. 1/5 по ул. Куйбышева и д. 4 по Петровской наб.) проводилось сентябре-октябре 2021 года сотрудниками археологической экспедиции Отдела охранной археологии ИИМК РАН под руководством д.и.н. Полякова Андрея Владимировича. Работы осуществлялись на основании договора между ИИМК РАН и ООО «НИИПРИИ «Севзапнжтехнология» № 236-19С от 19 ноября 2019 года и разрешения (Открытого листа) № 2386-2021 от 10 сентября 2021 г., выданного Полякову Андрею Владимировичу на право проведения археологических полевых работ на территории Выборгского, Калининского, Кировского, Колпинского, Красносельского, Курортного, Петроградского, Петродворцового, Приморского, Пушкинского и Фрунзенского районов г. Санкт-Петербурга. Срок действия Открытого листа – с 10 сентября 2021 г. по 31 декабря 2021 г.

Границы участка, подлежащего археологическому обследованию, предоставлены ООО «НИИПРИИ «Севзапнжтехнология». Объемы изыскательских работ определялись исходя из площади на основании исходных материалов, представленных Заказчиком работ, с учетом существующих методических рекомендаций. При проведении исследований эксперт опирался на предоставленные ООО «НИИПРИИ «Севзапнжтехнология» документы, сведения и картографические материалы, а также открытые данные, предоставляемые федеральными и региональными органами власти: Публичная кадастровая карта (<http://pkk5.gosreestr.ru>), Геоинформационная система Санкт-Петербурга (<http://rgis.spb.ru>). В документах, представленных Заказчиком для проведения экспертизы, несоответствий не выявлено.

До начала полевых археологических работ ИИМК РАН были выполнены историко-библиографические изыскания и анализ опубликованных данных по территории, расположенной вблизи земельного участка на предмет наличия объектов археологического наследия и археологической изученности территории. Результаты данных исследований представлены в полном научно-техническом отчете (Прил. 3).

Петроградский район - административно-территориальная единица Санкт-Петербурга. Границы Петроградского района соответствуют границам исторического района «Петроградская сторона» и включают в себя острова: Петроградский, Аптекарский, Заячий и Петровский. Территория обследования расположена на самом большом по территории острове – Петроградском.

Петроградский остров – один из островов Санкт-Петербурга. Омывается Невой, Кронверкским проливом, Малой Невой, Ждановкой, Малой Невкой, Карповкой и Большой Невкой. В Писцовых книгах Новгородской земли XVI

встречается его первое название – Фомин остров. До основания Петербурга остров назывался Березовым. После основания Санкт-Петербурга остров стали называть Городским, так как на нём около Петропавловской крепости началось строительство первых городских зданий, здесь располагался первый центр города. Одновременно с этим бытовало также название «Троицкий остров» - по Троицкому собору (первой церкви Петербурга). В 1730-х гг. Городской остров получил название Петербургского. Современное название острова появилось в 1914 г. после переименования Санкт-Петербурга в Петроград.

Троицкая площадь – площадь в Петроградском районе Санкт-Петербурга. Старейшая площадь Санкт-Петербурга. Располагается между Петровской набережной и улицей Куйбышева. На плане 1717 г. была обозначена как Большая площадь. Современное название возникло в 1-й половине XVIII в. и связано с находившейся на ней Троицкого собора. В справочнике 1836 г. западная часть площади обозначена как Петровская пл. – название дано по Петропавловской крепости, в которую с площади ведет мост. В октябре 1818 г. переименована одновременно в площадь Коммунаров и площадь Тринадцатого июля в честь событий 13 июля 1917 г., когда был разгромлен Центральный комитет РСДРП (б), располагавшейся в особняке Кшесинской. В 1923 г. площадь переименовывается в площадь Революции в память о революционных событиях 1917 г. 4 октября 1991 г. было возвращено историческое название – Троицкая площадь.

Улица Куйбышева – улица в Петроградском районе Санкт-Петербурга. Проходит от Троицкой площади до Петроградской набережной. Первоначальное название – Дворянская улица бытовало с 1731 по 1837 гг. Название связано с тем, что здесь располагались дома дворян – приближенных Петра I. Параллельно в 1751 г. появляется вариант Большая Дворянская ул. На плане 1753 г. и в описании Санкт-Петербурга Богданова фигурирует как Большая Троицкая ул. по находившемуся в начале улицы Троицкому собору. В октябре 1918 г. переименовывается в 1-ю Деревенской Бедноты, как противопоставление прежнему названию. В 1936 г. присвоено наименование Куйбышевская ул. в честь советского партийного и государственного деятеля, председателя ВСНХ В.В.Куйбышева. Параллельно в 1937 г. появляется современный вариант.

Петровская набережная – набережная реки Невы в Петроградском районе Санкт-Петербурга. Проходит от Троицкой площади до Петроградской набережной. В середине XVIII в. носила название Набережная линия. На плане 1753 г. и в описании Петербурга Богданова обозначена как Невская набережная. В реальности это название не употреблялось. На плане 1798 г. обозначена, как Троицкая набережная. Название дано по находившемуся в начале набережной Троицкому собору. Участок от Мичуринской ул. до Петроградской наб. в 1887-1903 гг. входил в состав

Петроградской набережной. В 1903 г. присвоено название набережная Императора Петра Великого в честь Петра I. С 1930-х получает современное наименование.

Магазинный переулок – исчезнувший переулок в современном Петроградском районе, проходил от современной ул. Куйбышева в направлении современной Петровской набережной. Первоначальное название известно с 1849 г. – Троицкий пер. Дано по Троицкому собору. Последнее наименование дано в 1887 г. – связано с тем, что ранее здесь находились провиантские склады «магазиньны». Упразднен 16 января 1964 г.

Петровская улица – исчезнувшая улица в современном Петроградском районе. Проходила от современных Троицкой площади до Мичуринской улицы. Название известно с 1836 г. дано в честь Петра I в связи с тем, что улица выходила к Домику Петра I. С 1849 г. до конца XIX в. существовало также наименование набережная реки Большой Невы, связанное с тем, что улица проходила по берегу впоследствии засыпанной Фрегатской гавани.

Первые археологические свидетельства заселения территорий, входящих в пределы современного Санкт-Петербурга, известны в районе Охтинского мыса (Охта-1), Лахты и Сестрорецкого разлива, и датируются периодом неолита и раннего металла.

Племена, жившие в районе южного берега Финского залива, в том числе воль и ижора, вошли в IX в. в состав Новгородского государства. Территория будущего Санкт-Петербурга в новгородские времена находилась на землях Никольско-Ижорского и Спасско-Городненского погостов Ореховского уезда, входившего в состав Вотской пятины. Писцовая книга 1500 г. свидетельствует о том, что крестьяне выращивали рожь, овес, ячмень и лен. Было развито скотоводство, в некоторых погостах существенную роль играла охота. Рыбная ловля была развита в местностях, лежащих по берегам реки Невы. В XV веке с формированием централизованного Русского государства, к Московским землям были присоединены новгородские, в том числе Вотская пятинна. «Освоение невских берегов – одна из проблем истории русского Северо-запада. Известно, что, начиная с VIII–X вв., по Неве, проходил международный водный путь, связывавший Восточную Европу с Балтийским регионом. Однако на ее побережье практически не известны следы оседлости этого времени. Не выявлены здесь и археологические памятники более позднего времени – вплоть до XIV столетия» (Сорокин 2008: 351).

Писцовая книга Водской пятины 1500 г., упоминающая Село на Фомине острове (нынешний Петроградский остров), где было 32 крестьянских двора и двор тнуна «на проезд», позволяет отодвинуть время его освоения как минимум к XV столетию. Следует отметить, что здесь не было большого населенного пункта – село

того времени объединяло отдельные крестьянские усадьбы, рассредоточенные на значительной территории.

В 1617 г. по условиям Столбовского мира территория на которой располагается Санкт-Петербург отходит Швеции. В шведских источниках на нынешнем Петроградском острове упоминается деревня под названием Янисаари. В самом начале шведского правления в 1620 г. в этом селении фиксируется только один налогоплательщик Федор Павлов. В 1643 г. в шведских источниках фиксируется шесть дворов. Одним из дворов располагался на южном берегу нынешнего Артиллерийского острова. Его хозяином был Ёрин Свенсон Лётся, который переехал туда в 1623 г. из Ваммелйоки в Уусикирикко. Помимо Лётся в деревне проживали ещё несколько родов – в основном выходцы с территории современной Финляндии. На северном берегу реки Ждановки у северного края стадиона Петровский располагались ещё два двора – Таттиненов и Контулайненов. В 1673 г. в северо-западном конце Петроградского острова, на южной стороне западной части Карповки фиксируется двор, принадлежащий Петеру Хюння.

В начале XVII в. на нынешнем Петроградском острове располагались имения двух бояр Ивана и Степана Казариненых. В 1637 г. на острове поселяется старый кормчий из Койвисто Олаф Томессонн Лейя. Его потомки проживали на острове до конца шведского правления. Помимо рода Лейя на острове жили Матс Мартенсон, прибывший из Выборга, безземельный крестьянин Мортен Иконен и родившийся в Эстонии и переехавший сюда в 1642 г. бобыль Ханс Веролайнен. В 1638 г. на острове поселяются также Сили Кирион и Эрих Кириан родом из Уусикиркко.

В те же времена на острове Березовом (ныне Петроградском) располагалась усадьба Бьёркенхольм, которую в 1643 г. приобрела вдова государственного канцлера Бернхарда Стена фон Стеенхусена Анна Елизавета, где и проживала со своей дочерью. Помимо них в усадьбе жили ещё 13 человек. В том числе два всадника, ткач льна, батрак, мальчик-возница и пять служанок.

К концу шведского господства на нынешнем Петроградском острове было три крестьянских двора: два двора на западном берегу Большой Невки, принадлежавших Самуэлю и Бертилю Леям и один двор на южном берегу Карповки, северо-восточнее от современной станции метро «Петроградская», хозяином которого в 1680 г. был Йохан Стаффансон. (С. Кепсу:2000:38-41)

16 мая (27 мая по новому стилю) 1703 г. после взятия шведской крепости Ниеншанс Петр I закладывает на Заячьем острове дерево-земляную крепость, которая примерно через месяц получает название на голландский манер «Санкт-Питер-Бурх». Основание этой крепости традиционно считается и основанием города Санкт-Петербурга. Крепость возводилась французским инженером Ламбером де Гереном и саксонским Кирхенштейном.

На Березовом острове (ныне о. Петроградский) был разбит лагерь строителей крепости. Там же в 73 м восточнее трассы обследования за три дня с 24 по 26 мая 1703 г. был построен деревянный, раскрашенный под кирпич домик Петра I (сохранился до наших дней). По данным последних исследований домик был построен в шведских традициях рубки в шестиугольник и имеет типичную для скандинавского деревянного зодчества планировку: две разные по размерам комнаты, соединенные сенями. В этом доме Петр I жил с 1703 по 1708 гг. во время коротких наездов в Петербург. В документах XVIII в. домик Петра I именуется «Первоначальным дворцом» и «Красными хоромами». Место для постройки было выбрано у самой воды. Из окон была видна окружающая местность, водные просторы Невы и строящаяся крепость. Домик Петра I является первым жилым домом Санкт-Петербурга. Историческая и символическая значимость этой постройки была отмечена ещё при жизни Петра. В 1723 г. в двадцатилетний юбилей Петербурга по особому указу императора над «Первоначальным дворцом» была возведена каменная галерея, чтобы сохранить его для потомков.

Рядом с домиком Петра тем же летом был построен более просторный двухэтажный деревянный дом для А.Д.Меньшикова (разобран в 1710г.). Из-за высокого шпиля современники отмечали его схожесть с церковью. Дом Меньшикова получил название «Посольский дом» так как в нем располагалась «аудиенц-камера», где принимали иностранных послов.

Вблизи домов Петра I и Меньшикова стали строить свои жилища сподвижники царя. Так, на территории по которой проходит трасса обследования происходило зарождение Санкт-Петербурга. Здесь же на Троицкой площади располагался и первый административный центр новой столицы Российской империи. Березовый остров (ныне Петроградский) получил, в связи с этим название Городовой и к 1705 г. здесь уже насчитывалось 16 домов. К 1707 г. на острове располагались дома Р.В. Брюса, У.А. Сенявина, И.К. Пушкина, Г.И. Головкина, П.И. Бутурлина, Ю.Ф. Щербатова, Я.Н. Римского-Корсакова, подполковника Б.Г. Анненкова, два дома И.Ю.Татищева. Первое десятилетие застройка города велась хаотично, четкого плана не существовало.

В 1705 г. на противоположной стороне Троицкой площади недалеко от моста ведущей к деревоземляной Петропавловской крепости появились первые торговые ряды (сгорели в 1710г.). Здесь же был первый порт, куда купцы привозили по Неве свои товары.

В 1709-1710 г. примерно в 22 метрах западнее трассы обследования была заложена одна из первых церквей Петербурга - деревянная Троицкая церковь. После закрытия первого Петропавловского храма в крепости, эта церковь становится главным кафедральным собором Петербурга. В ней были установлены часы, снятые с Сухаревой башни московского кремля. Также в Троицкую церковь были перевезены

культовые предметы из московских придворных церквей и трофейное шведское паникадило из Або. В соборе происходили службы в честь важнейших исторических событий того времени, таких как: Полтавская победа и Ништадский мир. Здесь Петр I получил титул императора, происходило отпевание тела царевича Алексея и объявление царевича Петра наследником престола. В течение первой половины XVIII столетия собор продолжал сохранять роль важного государственного храма. В нем происходили коронации Екатерины I, Петра II и Анны Иоанновны. Первоначально церковь была в виде продолговатого четырехугольника с небольшой алтарной пристройкой. Она была покрыта крутой деревянной крышей на два ската. Несколько лет спустя – в 1714 г., когда церковь приобрела статус кафедрального собора к ней, были пристроены приделы и трапезная с двухъярусной колокольной. В результате этой перестройки собор приобрел форму продолговатого креста. В 1720 г. с северной стороны к храму был пристроен придел Харитона Исповедника – походного храма Петра I. К 40-м гг. XVIII в. церковь настолько обветшала, что по указу императрицы Елизаветы её разобрали, и на прежнем фундаменте возвели новую в тех же объемах. В 1750-м году вновь возведенная церковь сгорает. Церковь снова восстанавливают в 1752 г. под руководством архитектора Волкова, однако новая церковь уже не была похожа на Троицкий собор времен Петра I не по внешнему виду, не по размерам не по планировке. В 1776 г. примерно в 50 м к юго-западу от Троицкой церкви была построена, приписанная к ней теплая каменная церковь во имя преподобного Нила Столбенского, которая сгорела в 1809 г, после чего её решили не восстанавливать. В начале XIX в. храм долгое время оставался без ремонта и пришел в плачевное состояние. Его решили переделать в теплый и сделали в нем двойные бревенчатые стены, промежутки между которыми заполнили известью. На следующий год после разрушительного наводнения 1824 г. в храме провели ремонт, и церковная территория была расширена до Большой дворянской улицы на севере, Магазиного переулочка на востоке и Петровской улицей на юге. В 1875-1876 гг. Троицкий собор подвергся капитальному ремонту, под него был подведен новый фундамент, были заменены полы, окна, двери и балки, построена новая колокольня, поставлены новые круглые печи. В церковной ограде известно одно захоронение священника Н. Федорова, датируемое 1756 г. В 1913 г. в соборе случился пожар. Сгорели купол, крыша, чердак, притвор и колокольня, сохранилась лишь алтарная часть. Решением комиссии во главе с епархиальным архитектором Аплаксиным храм, кроме фундаментной части, посчитали безвозвратно утраченным. Первоначально погоревший собор был покрыт крышей. Службы проходили во временном деревянном храме, который был построен в 1914 г. в 40 м к юго-востоку от Троицкого собора. Из-за революции и гражданской войны реставрация церкви откладывалась. В 1922 г. Троицкий собор был признан ценным памятником древнего зодчества и к 1926 г. был восстановлен. Проект реставрации был выполнен на основании исторических

документов архитектором Е.Катониным. Несмотря на то, что Троицкий собор был признан единственным памятником деревянного зодчества XVIII в. в Ленинграде и находился на государственной охране, в 1933 г. по решению Облисполкома он был закрыт и разобран. В 50-е гг. Троицкая площадь (пл. Революции) была полностью перепланирована. На месте, где стоял Троицкий собор были возведены здания жилого дома и института Ленпроект (Троицкая пл. 3-5). В 1996-1999 гг. Санкт-Петербургская археологическая экспедиция под руководством П.Е.Сорокина провела раскопки на месте разобранного Троицкого собора и выявила его полу разобранные фундаменты различных строительных периодов и следы сгоревшей в 1750 г. церкви. Выяснилось, что алтарная часть фундамента храма петровского времени перекрыта домом № 3 по Троицкой площади, а фундамент паперти располагается под современной проезжей частью. Фундамент церкви Елизаветинского периода попадает своей западной частью на территорию сквера, а её центральная и восточная части находятся под тротуаром и перекрыты вышеназванным домом. В 1998 г. остатки Троицкого собора были поставлены на государственную охрану в качестве памятника археологии.

В 1714 г. восточнее Троицкой церкви по указу Петра I началось возведение шести канцелярий по чертежам Трезини. Строительство канцелярий велось по технологии фахверка или мазанки для ускорения строительства и экономии материалов. Основу такого сооружения составлял деревянный каркас, образованный вертикально вбитыми в землю бревнами по периметру будущего здания, к ним крепились брусья, являвшиеся внутренними и наружными стенами постройки. Пространство между брусьями заполнялось кирпичом или фашинами – щитами из переплетенных прутьев. Затем заполненные ячейки обмазывались глиной и штукатурились. В 1714 г. был возведен деревянный каркас, а в 1715 г. ячейки между брусьями заложили кирпичом, замазали известью и выбелили. Здание состояло из четырех одинаковых двухэтажных секций, каждая с отдельным входом, которые вплотную примыкали друг к другу, образуя непрерывный фасад. Над каждой секцией возвышалась отдельная крытая черепицей мансардная вальмовая крыша. Здание располагалось торцом к Неве, а главным фасадом к Троицкой площади. Каждая канцелярия – Посольская, Сенат, Военная, Поместная, Ссудная, Счетная и Коммерции должна была производить отделку назначенных ей помещений за свой счет. К 1718 г. Канцелярии были преобразованы в 9 Коллегий, что повлекло за собой пристройку дополнительных секций с северной стороны. Фасады были украшены резными деревянными пилястрами в простенках между окнами и углами секций. В октябре 1723 г. заседания Сената стали проходить в императорском Зимнем дворце, к 1727 г. мазанковый комплекс покинули и остальные коллегии, которые переехали в арендованные и конфискованные дома на Васильевском острове, ставшем к тому времени новым административным центром города. Опустевшие мазанковые здания использовались под мастерские по обработке камня. В 1732 г. мазанковые коллегии

были разобраны. Фундамент же еще некоторое время существовал поэтому он обозначен на плане Петербурга 1738 г. Точное местоположение мазанковых коллегий определить сложно, но с высокой долей вероятности они располагались на территории, по которой проходит трасса обследования.

В первое десятилетие XIX в. примерно в 60 м к югу от Троицкого собора, в южной оконечности трассы обследования по проекту архитектора Л. Руска было построено здание Запасного провиантского магазейна (провиантского склада). Здание стояло на набережной и было обращено главным фасадом к Неве, торцом к Троицкой площади, задний фасад был обращен в сторону Троицкой церкви. Склад был предназначен для продажи муки по умеренной цене жителям Петербургской стороны во время ледохода на Неве, когда остров был отрезан от остальной части города. В 1901 - 1903 гг. при постройке набережной Императора Петра Великого (Петровской набережной) была изменена береговая линия, и здание оказалось довольно далеко от берега и к тому же расположено к нему под углом. В 1909 г. здание было снесено.

В 1897-1903 гг., в связи с возведением постоянного Троицкого моста и сооружением гранитной наб. Императора Петра Великого, береговая линия, прилегающая к мосту, расширилась. Дамба разобранного наплавного моста вошла в береговую территорию, к 1903 г. превратившись в проезд, названный Троицким. Он проходил через Александровский парк и соединял мост с Каменноостровским пр.

В 1910-1913 гг. частично на месте юго-восточной части провиантских складов, частично на насыпных территориях по проекту архитектора А.С.Хренова был возведен дворец и доходный дом для великого князя Николая Николаевича младшего - сына великого князя Николая Николаевича старшего, племянника Императора Александра II, двоюродного дяди Императора Николая II. Великий князь окончил Николаевское инженерное училище и Академию Генерального Штаба, был генерал-инспектором кавалерии, командующим войсками гвардии и Петербургского военного округа, председателем Совета государственной обороны. В начале Первой мировой войны - главнокомандующим всеми вооруженными силами России. После крупных поражений русской армии в кампании 1915 г. был смещен с этой должности и назначен главнокомандующим войсками Кавказского фронта. После 1918 г. здесь размещались различные учреждения, в частности, Институт мозга, возглавляемый В. М. Бехтеревым. С 1985 г. - дворец бракосочетаний.

В 1929-1933 гг. к северу, западу и северо-западу от дворца великого князя Николая Николаевича младшего частично на месте бывших провиантских складов, частично на насыпных территориях был возведен дом-коммуна Общества политкаторжан. Дом был возведен для почетного контингента жильцов - семей бывших политических узников царского режима. Комплекс состоит из трех шести- и семизэтажных корпусов. Главный корпус обращен протяженной стороной к открытой

площади, а узким торцом - к Неве. В нем находились семейные квартиры разной площади, но без кухонь, которые заменяли электрифицированные шкафы для подогрева готовой еды. Два корпуса имели коридорную планировку с двухкомнатными квартирами, ориентированными на юг. Один из них выходит на Петровскую набережную, второй расположен вдоль Петровской улицы, под острым углом к главному. В нижних этажах были устроены музей каторги и ссылки, зал на 500 мест с киноустановкой и эстрадой (в отдельном блоке во дворе), столовая-ресторан, детский сад, механизированная прачечная. Однако по трагической иронии судьбы бывшие политкаторжане уже вскоре стали жертвами сталинских репрессий. Вслед за этим стал постепенно меняться и внутренний обиход дома: расширились квартиры, оборудовались кухни, атрофировалась общественная зона.

Значительная часть трассы обследования проходит по территории, которая начиная со второй половины XVIII и в плоть до начала XX века была занята частными домовладениями с деревянными постройками, окончательно исчезнувшими при перепланировке Троицкой площади в 50-х гг. XX в. На их месте ныне располагается Сквер Товстоногова, который представляет собой зону зелёных насаждений ограниченную домами № 1, 3 и 5 по Троицкой пл., № 1 и 3 по ул. Куйбышева и № 4 по Петровской наб. Своё название сквер получил в честь русского и советского режиссёра, педагога, театрального деятеля, народного артиста СССР Георгия Александровича Товстоногова. В этом сквере ему установлен памятник.

Первые картографические данные о заселении территории Приневья и берегов Невы и притоков отражаются в шведских картах XVII начала XVIII вв. Одной из самых известных карт того времени считается карта, составленная в 1827 г. под руководством Генерал-майора Шуберта по материалам, найденным в Шведских архивах. Авторство карты принадлежит Штабс-капитану генерального штаба Бергенгейму. Состояние местности и все названия карты даны по состоянию на 1676 г. На данной карте исследуемый трасса находится на правом берегу Невы на острове Койвусаари (о.Березовый фин., ныне о.Петроградский). Трасса обследования проходит через отмеченные на карте населенные пункты.

Картографический материал Санкт-Петербурга начала XVIII в. отличается низкой точностью. В основу первых планов Петербурга лёг план, нарисованный собственноручно Петром I. На плане Петербурга 1716 г. трасса обследования проходит по первой городской площади между Троицкой церковью и мазанковыми канцеляриями.

На плане Санкт-Петербурга Иоанна Баптиста Хоманна показана ситуация на 1720 г. Особых перемен здесь не наблюдается - трасса обследования все также проходит по Троицкой площади между Троицкой церковью и зданием мазанковых канцелярий.

На первом из известных печатных планов Санкт-Петербурга 1737 г., составленных на основании топографической съемки, проводившейся Петербургской академией наук трасса обследования проходит западнее Троицкой церкви и частично по зданию мазанковых коллегий, которые были разобраны ещё в 1732 г. (рис.8) Исследователь архитектуры Петровского времени М.В.Иогансен полагает, что на данном плане изображен фундамент мазанковых коллегий, который ещё какое-то время сохранялся после разборки самого здания. Также Иогансен полагает, что фундамент мог быть частично выбран (Иогансен 1984: 81).

«План столичного города Санкт-Петербурга с изображением знатнейших оного проспектов, изданный трудами Императорской академии наук и художеств в Санкт-Петербурге» 1754 г., или как его еще называют Академический план Трускотта – первый подробный план Санкт-Петербурга. Помимо фиксации существующих строений, на нём также изображены и только ещё планируемые градостроительные решения. На этом плане трасса обследования проходит восточнее Троицкой церкви, частично по пространству Троицкой площади, частично по частным участкам с деревянной застройкой.

На фрагменте подробного Атласа Санкт-Петербурга 1798 г. составленным при сенате трасса обследования расположена к востоку от Троицкой церкви и частично проходит по четырем домовладениям от Дворянской ул. до Троицкой набережной. На данном плане на двух участках, расположенных ближе к Дворянской улице, наблюдается деревянная застройка. Два участка, расположенные южнее, ближе к Троицкой набережной практически не застроены. На участке 1339 отсутствуют постройки и какие-либо следы освоения. На участке, расположенном на углу Троицкой набережной и Троицкой улицы обозначен небольшой деревянный дом в юго-восточной части.

Подробный план столичного города Санкт-Петербурга генерал-майора Шуберта - один из самых подробных планов за всю историю картографирования города, составлен на основе топографических съемок, произведенных в 20-е гг XIX в. На этом плане трасса обследования проходит восточнее собора Святой Троицы вдоль её ограды, частично по Троицкому переулку и Петровской улице и в значительной степени по частным домовладениям в Троицком переулке с деревянной застройкой. У южной оконечности трассы обследования появляются провиантские склады.

В Центральном государственном историческом архиве Санкт-Петербурга хранятся планы участков домовладений, по которым проходит трасса обследования. Так на плане двора титулярного советника Г. Лазаревского 1840 г. (ЦГИА Ф.1333 оп.1 д.1518) , располагавшегося на углу Большой Дворянской улицы и Троицкого переулка отмечен крупный деревянный дом, стоящий по красной линии Большой Дворянской улицы, в западной части участка и небольшая Г-образная постройка в

юго-восточной части участка. Трасса обследования задевает участок Г. Лазаревского лишь северной своей оконечностью, не попадая на постройки.

На плане двора жены титулярного советника Декирховой 1850 г. (ЦГИА Ф.513 оп.102 д.8046) зафиксированы два жилых деревянных флигеля. Один из них располагался в юго-западной части с отступом от красной линии Троицкого переуллка (Троицкий пер. 4). Вторым располагался в глубине участка позади него рос сад и стояла беседка. Хозяйственные деревянные постройки располагались вдоль северо-западной и юго-восточной границ участка. Северо-восточная часть трассы обследования проходит по этому участку и в значительной степени покрывает его, задевая деревянные постройки жилых флигелей и служб.

К 1884 бывшим участком жены титулярного советника Декирховой владеет крестьянин И. Кузьмин. На плане двора крестьянина И. Кузьмина 1884 г. зафиксирована перестройка лицевого флигеля – теперь он стоит на красной линии Троицкого переуллка. Также многие хозяйственные постройки помечены к сносу. На плане отмечена канализационная труба с осадочными колодцами. Трасса частично проходит по новому лицевому флигелю, частично по-старому, расположенному в глубине двора, а также по хозяйственным постройкам.

На Плана двора дочерей умершего дьякона Ольги и Александры Башиловых 1848 г. (Троицкий пер.6) (ЦГИА Ф.513. Оп.102. Д. 7647) изображены несколько деревянных построек. Жилой деревянный флигель стоит на красной линии Троицкого переуллка, по нему частично проходит трасса обследования.

К 1901 г. участком № 6 по Магазиному пер. (бывший Троицкий пер.) владеет генерал-майор Цилякус. К этому моменту на участке фиксируется совершенно другая ситуация. Двор генерал-майора В.В.Цилякуса 1901г. (ЦГИА Ф.515. Оп.4. Д.3088) плотно застроен деревянными зданиями. Практически всё пространство двора занято двумя жилыми деревянными флигелями в 7 осей по красной линии Магазиного пер. и в 11 осей в глубине участка и хозяйственной постройкой, вдоль север-северо-западной границы домовладения. Часть трассы обследования проходит по лицевому флигелю и по хозяйственным постройкам.

Самое обширное домовладение, по которому проходит трасса обследования было расположено на углу Магазиного переуллка и Петровской ул. Ситуация здесь не сильно менялась с 1798 г. На Плана двора действительной статской советницы Демидовой 1852 г. (ЦГИА Ф.513. Оп.102. Д.8048), как и на плане из атласа 1798 г. бо́льшая часть участка пустует, а в юго-восточной части на красной линии Петровской ул. стоит небольшой деревянный дом. Единственным отличием от плана 1798 г. являются хозяйственные постройки, расположенные вдоль северо-восточной границы участка. Трасса обследования проходит по пустопорожним землям участка, задевая дом на красной линии Петровской улицы.

В 1880-х бывшим участком Демидовой владеет контр-адмирал Ратьков-Рожнов. На Плана двора контр-адмирала Н.А. Ратькова-Рожнова 1883 г. (ЦГИА Ф.513.Оп.102.Д.8048) участок, как и в конце XVIII в. по большей части не застроен, небольшой деревянный дом по-прежнему стоит в юго-восточной части на красной линии Петровской улицы. Однако хозяйственные постройки, располагавшиеся вдоль северо-восточной границы, исчезли и появляется новый угловой деревянный флигель, выстроенный на красной линии Магазинного пер. и Петровской ул. На плане также отмечены канализационные трубы и осадочные колодцы. Трасса обследования частично проходит по незастроенной земле участка частично по деревянным флигелям и канализации.

На Плана на урегулирование Санкт-Петербурга отражена общая ситуация территории по которой проходит трасса обследования на 1880 г. Трасса обследования проходит восточнее Троицкой церкви, частично по Троицкому переулку, частично по территории, обозначенной как кварталы с жилой застройкой. Около южной оконечности трассы располагается здание провиантских складов, южный конец трассы подходит к самой воде.

План на урегулирование Санкт-Петербурга был переиздан и актуализирован в 1909 г. Так на плане появляются насыпные территории, связанные с постройкой Троицкого моста и сам мост, красной линией показана старая набережная. Отмечены также новые скверы к западу от провиантских складов. Появляется набережная Императора Петра Великого, открытая в 200-летний юбилей Петербурга в 1903г.

На плане Петербурга и ближайших окрестностей из путеводителя «Весь Петербург» 1912 г. Здание провиантских складов уже снесено, а на его месте в юго-восточной части Петровской улицы отмечен дворец великого князя Николая Николаевича, к востоку от него в непосредственной близости проходит южная оконечность трассы обследования.

Ситуацию территории, по которой проходит трасса обследования на 1942 г. отражает немецкая аэрофотосъемка Ленинграда. На ней все ещё существует дореволюционная планировка местности, хорошо видны границы участков, сформированных ещё в конце XVIII – начале XIX в. Всё еще сохраняется участок Троицкой церкви, хотя сама церковь уже к этому времени была разобрана. На месте бывших провиантских складов по красной линии Петровской улицы виден корпус дома-коммуны Общества бывших политкаторжан и бывшего доходного дома великого князя Николая Николаевича младшего. Трасса обследования частично проходит по магазинному переулку, бóльшая часть трассы проходит по земельным участкам, сформированным в конце XVIII в. Южная оконечность трассы обследования проходит вблизи дома общества бывших политкаторжан, бывшего доходного дома и дворца великого князя Николая Николаевича младшего.

Современная ситуация отражена на спутниковом снимке США 1966 г. Ансамбль Троицкой площади обретает свой современный вид. Троицкая площадь полностью перепланирована. Фасадную линию дома Общества бывших политкаторжан продолжают здания Ленпроекта и жилого дома на углу Троицкой пл. и ул. Куйбышева, возведенные в 1950-е гг. Трасса проходит по внутриквартальной зоне зеленых насаждений, разбитой на месте бывшего магазинного переулка и домовладений, располагавшихся на нем, в будущем получившей название «Сквер Товстоногова».

В 1996-1999 гг. Санкт-Петербургской археологической экспедицией под руководством П.Е. Сорокина были проведены раскопки на месте Троицкого собора. По результатам этой экспедиции был составлен план с реконструкцией местоположения Троицкой церкви в различные периоды существования относительно современной ситуации. На данном плане видно, что алтарная часть Троицкой церкви в 1711, и 1756 г. находятся под ныне существующим жилым домом, расположенном на углу Троицкой площади и ул. Куйбышева и в трассу обследования остатки Троицкой церкви не попадают.

Объекты культурного наследия в непосредственной близости от участка обследования.

Трасса обследования расположена на территории единой зоны регулирования застройки и хозяйственной деятельности объектов культурного наследия, расположенных в исторически сложившихся центральных районах Санкт-Петербурга (ОЗРЗ-1(07)).

В 13 м к северу от трассы обследования расположен объект культурного наследия – «Дом Бурмистрова»

Время возникновения объекта, основных перестроек: 1912-1914

Местонахождение объекта: Куйбышева ул., 5

Примерно в 20 м к западу от трассы обследования расположен объект культурного наследия – «Собор Пресвятой Троицы (Троице-Петровский) (фундамент)»

Время возникновения объекта, основных перестроек: 1711; 1743; 1933 (снесен); 1996-1998

Местонахождение объекта: Троицкая пл., у дома 3

Западная оконечность трассы обследования проходит в непосредственной близости от объекта культурного наследия: «Дом-коммуна Общества бывших политкаторжан и ссыльнопоселенцев».

Время возникновения объекта, основных перестроек: 1929-1933

Местонахождение объекта: Санкт-Петербург, Троицкая пл., дом 1, литера А

Южная оконечность трассы обследования проходит в непосредственной близости от объектов культурного наследия, входящих в ансамбль «Дворец великого князя Николая Николаевича с доходным домом», состоящего из следующих объектов культурного наследия:

«Дворец»

Время возникновения объекта, основных перестроек: 1910-1913

Местонахождение объекта: Петровская наб., 2, корп. 1.

«Дом доходный»

Время возникновения объекта, основных перестроек: 1909

Местонахождение объекта: Петровская наб., 2, корп. 2.

В 24 м восточнее трассы обследования располагается ансамбль «Домик Петра I», состоящий из следующих объектов культурного наследия:

«Домик Петра I»

Время возникновения объекта, основных перестроек: 1703

Местонахождение объекта: Петровская наб., 6.

«Футляр домика»

Время возникновения объекта, основных перестроек: 1844; 1889

Местонахождение объекта: Петровская наб., 6

«Ограда»

Время возникновения объекта, основных перестроек: 1871-1875

Местонахождение объекта: Петровская наб., 6.

«Бюст Петра I»

Время возникновения объекта, основных перестроек: 1875

Местонахождение объекта: Петровская наб., 6.

Таким образом, на основании анализа картографического материала, архивных и литературных источников, были сделаны следующие выводы:

- В ходе архивно-библиографических исследований установлено, что непосредственно на территории исследуемого участка объекты археологического наследия ранее не фиксировались.

- Фундамент Троицкой церкви, фрагменты которого были обнаружены во время раскопок 1996-1999 г. Санкт-Петербургской экспедицией под руководством П.Е. Сорокина, не входят в трассу обследования.

- Освоение территории, по которой проходит трасса обследования началось задолго до основания Санкт-Петербурга. Поселения на этом месте упоминаются, как в Писцовой книге Водской пятины 1500 г., так и в шведских источниках XVII в.

- После основания Санкт-Петербурга на территории, по которой проходит трасса начиналось строительство города, здесь находился первый городской центр. В непосредственной близости от трассы обследования в 1703 г. было возведено первая

жилая постройка Санкт-Петербурга – Домик Петра I. Трасса обследования проходит предположительно по территории, где располагались правительственное здание мазанковых канцелярий зарождавшейся Российской империи.

- Со второй половины XVIII века на большей части территории по которой проходит трасса обследования располагались частные участки с деревянной застройкой.

- В XX в. территория по которой проходит трасса обследования подверглась полной перепланировке – исчез Магазиный переулок и частные участки с деревянной застройкой. На месте разобранной Троицкой церкви в 1950-е гг. был возведен жилой дом в неоклассическом стиле. Территория обследования превратилась во внутриквартальную зеленую зону, получившую впоследствии название «Сквер Товстоногова».

Полевые археологические работы на участке обследования проводились в соответствии с методическими указаниями и требованиями «Положения о порядке проведения археологических полевых работ и составления научной отчетной документации», утвержденного постановлением Бюро Отделения историко-филологических наук Российской академии наук от 20 июня 2018 № 32.

Было проведено натурное обследование территории земельного участка в составе работ по разработке проектной документации, рабочей документации реконструкции наружного освещения парков, садов и скверов с внедрением энергосберегающего и энергетически эффективного оборудования объекта: «сквер Товстоногова» по адресу: Санкт-Петербург, Петроградский район, сквер Товстоногова (между д. 1, д. 3 по Троицкой площади и д. 1/5 по ул. Куйбышева и д. 4 по Петровской наб.), с визуальным осмотром местности с целью поиска памятников археологии, выраженных в рельефе местности.

Натурные полевые исследования проводились в виде осуществления пеших маршрутов и закладки археологических шурфов. Маршруты осуществлялись на всем протяжении пешим порядком. В качестве осевой линии использовались границы проектируемого объекта, предоставленные заказчиком. Все участки детально фиксировались (фото, описание, привязка к карте). При прохождении маршрутов с целью обнаружения выходов культурного слоя и артефактов осматривались встречающиеся обнажения грунта естественного и антропогенного происхождения. На перспективных для обнаружения памятников археологии участках производилась закладка шурфов, ориентированных по сторонам света, направленных на поиск культурного слоя и древних артефактов. Количество шурфов и местоположение шурфов были обусловлены геоморфологическим состоянием местности и степенью освоенности обследуемой территории, и определялись с таким расчетом, чтобы обеспечить полное выявление и определение границ всех объектов археологического

наследия, попадающих в пределы обследуемого земельного участка, с учетом существующих методических рекомендаций 1 шурф на 1 км (при линейных обследованиях). Всего в границах обследования для выявления объектов археологического наследия было заложено 2 шурфа площадью 8 м.кв. Разборка грунта в процессе шурфовки производилась вручную по стратиграфическим слоям с разнородными культурными прослойками и соответствующим им общим планиграфическим горизонтам фиксации. Глубина шурфа включала всю толщу почвенного горизонта, осуществлялась контрольная прокопка верхней части археологически стерильного слоя, подстилающего почвенный горизонт (материка). Проводилась полная фотографическая фиксация обнаруженных объектов, а также всего процесса шурфовочных работ. Все шурфы по окончании работ были засыпаны, почвенное и дерновое покрытие восстановлено. Все археологические работы проводились при температуре выше 0° С (согласно ст. 3.23 «Положения о порядке проведения археологических полевых работ и составления научной отчетной документации», утвержденного постановлением Бюро Отделения историко-филологических наук Российской академии наук от 20 июня 2018 № 32). Для картирования рекогносцировочных шурфов, выявленных объектов и общевидовых фотографий ландшафтной ситуации использованы имеющиеся в распоряжении экспедиции карты масштаба 1:50000 и 1:100000 в формате JPG и TIF, а также топографический план масштаба в формате DWG, предоставленный заказчиком. Привязка шурфов, зачисток и зондажей на участках землеотводов к системе мировых координат произведена с помощью портативных приборов глобального позиционирования Garmin MONTANA. Географические координаты (широта, долгота), определенные в зависимости от внешних условий приема с точностью 5-20 м, даются в формате градусы-минуты-секунды Long/Lat dd°mm'ss,ss" (WGS-84). С помощью встроенных в геоинформационную систему QGIS программных алгоритмов переведены в местную систему координат МСК 1964-Санкт-Петербург. Основные этапы работ фиксировались с помощью цифровых фотоаппаратов с разрешением не менее 5 Мрх. Для указания масштаба и ориентации по сторонам света при фотографировании использовался набор телескопических реек длиной 4 м с сантиметровыми делениями, двухцветная стрелка «север».

В виду результатов историко-архивных изысканий и визуального обследования участка, было решено заложить археологические шурфы в местах свободных от застроек, вне охранной зоны подземных коммуникаций.

Шурф 1 заложен в северной части сквера, на месте проектируемой опоры 16, на углу детской площадки. Высотные отметки дневной поверхности 3.22 м по БС. Размеры шурфа 2х2 м, площадь 4 м.кв., глубина с учетом контрольного прокопа материка составила – 2,8 м.

Стратиграфия шурфа по южной стенке:

1. Дерн и дерновая современная почва – до 0,20 м

Современная дневная поверхность залегала на почке техногенных нивелировочных подсыпок:

2. Коричневая гумусированная супесь с включениями строительного мусора – мощность до 0,40 м.

3. Серая мешаная супесь с включениями строительного мусора – мощность до 0,80 м. Весь археологический материал, полученный в процессе работ, происходит из данного слоя. В основном материал представлен фрагментами сероглиняных, красноглиняных и светло-глиняных сосудов, фрагментами фаянсовой и фарфоровой посуды. Данные изделия имеют широкую датировки и были распространены на протяжении XVIII-нач. XX вв. Всего из слоя происходит 135 единиц, согласно полевой описи (см. приложение А).

4. Темно-коричневая гумусированная супесь, местами мешаная с прослойками материковой супеси- погребенная почва- мощность до 0,40 м. Погребенная почва сильно нарушена строительной деятельностью последующих временных периодов.

5. Светло-желтая стерильная супесь – материк – видимая мощность до 0,50 м.

В целом стратиграфическую ситуацию, зафиксированную в ходе разборки напластований в шурфе, можно интерпретировать следующим образом:

Слой современной почвы и гумусированная мешаная супесь относятся к современным работам по благоустройству территории сквера. Коричневая мешаная супесь залегающая ниже включала фрагменты кирпичей, растворов, арматуры и прочего строительного мусора, бытовые предметы периода XX -XXI вв. Мощный техногенный слой залегающий ниже представляет собой разрушенные культурные напластования периода XVIII-XIX вв. – результат сноса зданий с последующим выравниваем дневной поверхности. Полученный в ходе разбора данного слоя материал можно датировать XIX в. Погребенную почву залегающую на материковой поверхности можно отнести, исходя из полученного материала, к концу XVIII- нач. XIXв., однако культурный слой как таковой отсутствует. В восточной стенке шурфа читался борт деревянного сруба – водопроводного коллектора. В южной стенке шурфа была выбрана столбовая яма.

После окончания работ шурф был рекультивирован.

Шурф 2 заложен в южной части сквера, между проектируемыми опорами 4 и 5, на газоне. Высотные отметки дневной поверхности 3.26 м по БС. Размеры шурфа 2х2 м, площадь 4 м.кв., глубина с учетом контрольного прокопа материка составила – 2,1 м.

Стратиграфия шурфа по северной стенке:

1. Дёрн и дерновая современная почва – до 0,20 м

Современная дневная поверхность залегала на почке техногенных нивелировочных подсыпок:

2. Серая мешаная супесь с включениями строительного мусора – мощность до 0,40 м.

3. Слой аморфной мешаной супеси с прослойками угля, кирпичного боя, строительного мусора – мощность до 1 м. Из слоя происходит 68 единиц согласно полевой описи. Материал представлен, как и в первом шурфе, фрагментами кухонной и столовой посуды, а также фрагментами курительных белоглиняных трубок, маркирующих период XVIII в.

4. Темно-коричневая гумусированная супесь – погребенная почва – мощность до 0,20 м. из слоя происходят фрагменты курительной белоглиняной трубки, костяная пуговица и фрагменты глиняной посуды. Всего 5 единиц.

5. Светло-желтая супесь – материковая поверхность

В целом стратиграфическую ситуацию, зафиксированную в ходе разборки напластований в шурфе, можно интерпретировать следующим образом:

Слой современной почвы и гумусированная мешаная супесь относятся к современным работам по благоустройству территории сквера. Коричневая мешаная супесь залегающая ниже включала фрагменты кирпичей, растворов, арматуры и прочего строительного мусора, бытовые предметы периода XX -XXI вв. Мощный техногенный слой залегающий ниже представляет собой разрушенные культурные напластования периода XVIII-XIX вв. – результат сноса зданий с последующим выравниваем дневной поверхности. Полученный в ходе разбора данного слоя материал можно датировать XVIII-нач. XIX в., прослойка кирпичей и кирпичного боя состоит из кирпичей изготовленных, судя по усреднённым размерам и характерным «расчесам» в конце XVIII в. Погребенную почву залегающую на материковой поверхности можно отнести, исходя из полученного материала, к концу XVIII- нач. XIXв., однако культурный слой как таковой отсутствует.

После окончания работ шурф был рекультивирован.

В результате проведенного археологического обследования земельного участка в составе работ по разработке проектной документации, рабочей документации реконструкции наружного освещения парков, садов и скверов с внедрением энергосберегающего и энергетически эффективного оборудования объекта: «сквер Товстоногова» по адресу: Санкт-Петербург, Петроградский район, сквер Товстоногова (между д. 1, д. 3 по Троицкой площади и д. 1/5 по ул. Куйбышева и д. 4 по Петровской наб.) зафиксировано отсутствие остатков наземных древних сооружений, артефактов, имеющих историко-культурную ценность, культурного

слоя или иных следов пребывания здесь человека в древности, которые можно было бы отнести к объектам археологического наследия. Результаты проведенных в рамках государственной историко-культурной экспертизы археологических полевых работ отражены в полном научно-техническом отчете (Прил. 3).

Обоснования вывода экспертизы

1. В соответствии с заключением уполномоченного органа охраны объектов культурного наследия (письмо Комитета по государственному контролю, использованию и охране памятников истории и культуры Санкт-Петербурга № 01-27-1036/19-0-1 от 17 июля 2019 г.) объект находится в границах единой зоны регулирования застройки и хозяйственной деятельности ОЗРЗ-2(07)02 объектов культурного наследия, расположенных в исторически сложившихся центральных районах Санкт-Петербурга, и на территории предварительных археологических разведок (участок ЗА 1). Рассматриваемая территория расположена вне границ территорий объектов (выявленных объектов) культурного наследия.

2. Согласно проведенным историко-архивным исследованиям на территории земельного участка в составе работ по разработке проектной документации, рабочей документации реконструкции наружного освещения парков, садов и скверов с внедрением энергосберегающего и энергетически эффективного оборудования объекта: «сквер Товстоногова» по адресу: Санкт-Петербург, Петроградский район, сквер Товстоногова (между д. 1, д. 3 по Троицкой площади и д. 1/5 по ул. Куйбышева и д. 4 по Петровской наб.) объекты, которые можно было бы отнести к объектам археологического наследия, отсутствуют.

3. В соответствии со статьей 45-1 Федерального закона от 25.06.2002 №73-ФЗ «Об объектах культурного наследия (памятниках истории и культуры) народов Российской Федерации» на территории земельного участка в составе работ по разработке проектной документации, рабочей документации реконструкции наружного освещения парков, садов и скверов с внедрением энергосберегающего и энергетически эффективного оборудования объекта: «сквер Товстоногова» по адресу: Санкт-Петербург, Петроградский район, сквер Товстоногова (между д. 1, д. 3 по Троицкой площади и д. 1/5 по ул. Куйбышева и д. 4 по Петровской наб.) проведены археологические полевые работы в форме археологической разведки. Работы выполнены в соответствии с методическими указаниями и требованиями «Положения о порядке проведения археологических полевых работ и составления научной отчетной документации», утвержденного постановлением Бюро Отделения историко-филологических наук Российской академии наук от 20 июня 2018 № 32 и иных нормативно-правовых актов в сфере охраны объектов культурного наследия и

хорошо документированы. Результаты обследования отражены в полном научно-техническом отчете. В ходе проведенных в рамках государственной историко-культурной экспертизы археологических полевых работ объектов археологического наследия не обнаружено.

4. Представленные материалы исчерпывающие и доказывают археологическую изученность земельного участка в составе работ по разработке проектной документации, рабочей документации реконструкции наружного освещения парков, садов и скверов с внедрением энергосберегающего и энергетически эффективного оборудования объекта: «сквер Товстоногова» по адресу: Санкт-Петербург, Петроградский район, сквер Товстоногова (между д. 1, д. 3 по Троицкой площади и д. 1/5 по ул. Куйбышева и д. 4 по Петровской наб.).

Вывод экспертизы

Экспертом сделан вывод о возможности (положительное заключение) проведения земляных, строительных, мелиоративных и (или) хозяйственных работ, предусмотренных статьей 25 Лесного кодекса Российской Федерации работ по использованию лесов и иных работ на земельном участке в составе работ по разработке проектной документации, рабочей документации реконструкции наружного освещения парков, садов и скверов с внедрением энергосберегающего и энергетически эффективного оборудования объекта: «сквер Товстоногова» по адресу: Санкт-Петербург, Петроградский район, сквер Товстоногова (между д. 1, д. 3 по Троицкой площади и д. 1/5 по ул. Куйбышева и д. 4 по Петровской наб.), в связи с отсутствием выявленных объектов археологического наследия на указанном земельном участке, подлежащем воздействию земляных, строительных, мелиоративных и (или) хозяйственных работ, предусмотренных статьей 25 Лесного кодекса Российской Федерации работ по использованию лесов и иных работ.

Перечень приложений к экспертизе:

Приложение 1 Копия Технического задания к договору № 236-19С от 19 ноября 2019 года.

- Приложение 2* Копия письма Комитета по государственному контролю, использованию и охране памятников истории и культуры № 01-27-1036/19-0-1 от 17 июля 2019 г.
- Приложение 3* Копия Полного научно-технического отчета о выполнении научно-исследовательских археологических работ в виде историко-культурного научного археологического обследования (разведки) с целью проведения государственной историко-культурной экспертизы земельного участка в составе работ по разработке проектной документации, рабочей документации реконструкции наружного освещения парков, садов и скверов с внедрением энергосберегающего и энергетически эффективного оборудования объекта: «сквер Товстоногова» по адресу: Санкт-Петербург, Петроградский район, сквер Товстоногова (между д. 1, д. 3 по Троицкой площади и д. 1/5 по ул. Куйбышева и д. 4 по Петровской наб.), выполненного Отделом охранной археологии ИИМК РАН.
- Приложение 4* Схема расположения земельного участка на кадастровой карте территории.
- Приложение 5* Копия письма ООО «НИИПРИИ «Севзапнжтехнология» № 6005 от 25.10.2021 с обоснованием отсутствия градостроительного плана земельного участка.
- Приложение 6* Копия Выписки из Единого государственного реестра недвижимости об объекте недвижимости № 99/2021/427269538 от 27.10.2021.
- Приложение 7* Копия справки № 14102/33 – 125.5-37 от 01.10.2021 г.
- Приложение 8* Копия доверенности № 14102/33-161.5-3 от 11 января 2021 г.
- Приложение 9* Сведения об экспертах.
- Приложение 10* Выдержки из приказа № 997 от 17.07.2019 г. «Об утверждении статуса аттестованного эксперта по проведению государственной историко-культурной экспертизы».
- Приложение 11* Выдержки из приказа № 1537 от 17.09.2021 г. «Об утверждении статуса аттестованного эксперта по проведению государственной историко-культурной экспертизы».
- Приложение 12* Выдержки из приказа № 1998 от 19.11.2018 г. «Об утверждении статуса аттестованного эксперта по проведению государственной историко-культурной экспертизы».
- Приложение 13* Выдержки из приказа № 2211 от 13.12.2018 г. «Об утверждении статуса аттестованного эксперта по проведению государственной историко-культурной экспертизы».
- Приложение 14* Выдержки из приказа № 2330 от 25.12.2018 г. «Об утверждении статуса аттестованного эксперта по проведению государственной историко-культурной экспертизы».

Приложение 15 Выдержки из приказа № 219 от 27.02.2019 г. «Об утверждении статуса аттестованного эксперта по проведению государственной историко-культурной экспертизы».

Эксперт Трифонов В.А.

Руководитель археологических исследований Поляков А.В.

«28» октября 2021 г.

Документ подписан усиленными квалифицированными электронными подписями в соответствии с п. 22 Положения о Государственной историко-культурной экспертизе, утвержденного постановлением Правительства от 15 июля 2009 г. № 569

Приложение 1

**Копия Технического задания к договору № 236-19С
от 19 ноября 2019 года**

ТЕХНИЧЕСКОЕ ЗАДАНИЕ

на проведение научно-исследовательских археологических работ в виде историко-культурного научного археологического обследования (разведки) с целью проведения государственной историко-культурной экспертизы земельного участка в составе работ по разработке проектной документации, рабочей документации реконструкции наружного освещения парков, садов и скверов с внедрением энергосберегающего и энергетически эффективного оборудования объекта: «Сквер Товстоногова» по адресу: Санкт-Петербург, Петроградский район, сквер Товстоногова (между д.1, д.3 по Троицкой площади и д. 1/5 по ул. Куйбышева и д. 4 по Петровской наб.)

1. Общие положения

1.1. Наименование работы: Проведение научно-исследовательских археологических работ в виде историко-культурного научного археологического обследования (разведки) с целью проведения государственной историко-культурной экспертизы земельного участка в составе работ по разработке проектной документации, рабочей документации реконструкции наружного освещения парков, садов и скверов с внедрением энергосберегающего и энергетически эффективного оборудования объекта: «Сквер Товстоногова» по адресу: Санкт-Петербург, Петроградский район, сквер Товстоногова (между д.1, д.3 по Троицкой площади и д. 1/5 по ул. Куйбышева и д. 4 по Петровской наб.).

1.2. Заказчик: ООО «НИИПРИИ «Севзапшнжтехнология»

1.3. Исполнитель: ИИМК РАН

1.4. Стадия работ: проектная.

1.5. Район исследования: Санкт-Петербург, Петроградский район.

1.6. Основание выполнения работ: письмо Комитета по государственному контролю, использованию и охране памятников истории и культуры №01-27-1036/19-0-1 от 17.07.2019 г.

1.7. Протяженность объекта: 951,4 м.

2. Объект экспертизы: земельный участок по объекту: «Разработка проектной документации, рабочей документации реконструкции наружного освещения парков, садов и скверов с внедрением энергосберегающего и энергетически эффективного оборудования объекта: «Сквер Товстоногова»» по адресу: Санкт-Петербург, Петроградский район, сквер Товстоногова (между д.1, д.3 по Троицкой площади и д. 1/5 по ул. Куйбышева и д. 4 по Петровской наб.).

3. Основная нормативно-техническая документация

3.1. Федеральный закон РФ "Об объектах культурного наследия (памятниках истории и культуры) народов Российской Федерации" от 25 июня 2002 года N 73-ФЗ.

3.2. Федеральный закон №7-ФЗ от 10.01.2002 г «Об охране окружающей среды».

3.3. Постановление Совета министров СССР "Об охране и использовании памятников истории и культуры" от 16 сентября 1982 г.

3.4. Инструкция о порядке учета, обеспечения сохранности, содержания, использования и реставрации недвижимых памятников истории и культуры.

3.5. Инструкция по экологическому обоснованию хозяйственной и иной деятельности Минприроды РФ.

3.6. Постановление Правительства РФ от 12.09.2015 N 972 "Об утверждении Положения о зонах охраны объектов культурного наследия (памятников истории и культуры) народов Российской Федерации и о признании утратившими силу отдельных положений нормативных правовых актов Правительства Российской Федерации"

Заказчик



Исполнитель

3.7. Постановление Правительства РФ от 15.07.2009 г. № 569 «Об утверждении Положения о государственной историко-культурной экспертизе» (далее - Положение о государственной историко-культурной экспертизе).

3.8. Положение о порядке проведения археологических полевых работ и составления научной отчетной документации (утверждено постановлением Бюро Отделения историко-филологических наук Российской академии наук от «20» июня 2018 г. No 32).

4. Состав работ

4.1 Получение разрешения (открытый лист) на право проведения археологических работ.

4.2. Архивно-библиографические исследования, составление исторической справки и создание ситуационного плана.

4.2.1. Проведение архивных исследований, касающихся сведений о наличии археологических памятников в обследуемой зоне.

4.2.2. Визуальное обследование участка исследований.

4.2.3. Составление краткой исторической справки.

4.3. Археологическое обследование участка:

4.3.1. Выявление памятников археологии на основании наличия подъемного материала, особенностей рельефа и иных данных.

4.3.2. Привязка обнаруженных памятников к территории застройки.

4.3.3. Описание ландшафтной характеристики расположения обнаруженных памятников и фиксируемых нарушений поверхности объекта.

4.3.4. Разбивка археологических шурфов – 2 шурфа.

4.3.5. Фотофиксация в процессе подготовки к закладке шурфов.

4.3.6. Выборка культурных напластований из шурфов по слоям, с трехмерной фиксацией находок на плане шурфа.

4.3.7. Выявление археологического материала в культурном слое.

4.3.8. Изучение культурного слоя в процессе закладки шурфов с зачисткой профилей для получения вертикальных разрезов.

4.3.9. Фотофиксация процесса работ, отдельных находок и скоплений материала *in situ*.

4.3.10. Фото- и графо- фиксация профилей стенок шурфов и обнаруженных ям.

4.3.11. Отбор археологического материала из заполнения ям и сооружений, полевая консервация вещевого материала.

4.3.12. Вычерчивание профилей шурфов, текстуальное описание стратиграфии, культурного слоя, материка и иных объектов в шурфах.

4.3.13. Ведение полевой документации.

4.4. Камеральные работы.

4.4.1. Очистка или мытье находок, при необходимости оперативная первичная консервация предметов из разрушающихся материалов

4.4.2. Статистическая обработка массовых находок. Шифровка находок.

4.4.3. Составление полевых описей индивидуальных и массовых находок.

4.4.4. Зарисовка находок.

4.4.5. Фотографирование находок.

При необходимости:

4.4.6. Определение остеологического материала и отбор образцов в коллекцию

4.4.7. Определение зерен и семян.

4.4.8. Определение пород образцов древесины.

4.4.9. Дендрохронологический и радиоуглеродный анализ образцов.

Заказчик _____

Исполнитель _____

- 4.4.10. Атрибуция нумизматических находок.
4.4.11. Атрибуция воинских и других знаков.
4.4.12. Эпиграфический анализ находок с надписями.
4.4.13. Атрибуция изделий с клеймами изготовителей.
4.5. Подготовка коллекций к передаче на постоянное хранение в Государственный музейный фонд
4.6. Написание полного научно-технического отчёта.
4.7. Подготовка акта государственной историко-культурной экспертизы земельного участка.


5. Отчетная документация.


5.1. Полный научно-технический отчет в 2 экземплярах на бумажном носителе (1 экземпляр для Заказчика, 1 экземпляр для Исполнителя), акт государственной историко-культурной экспертизы земельного участка в 1 экземпляре на электронном носителе.

5.2. Отчетная документация предоставляется в печатном и электронном видах (в электронном виде в формате Adobe Acrobat (*.pdf). Графические материалы предоставляются в формате Adobe Acrobat (*.pdf).)

6. Требования к выполнению работ.

6.1. Отчетная документация должна соответствовать требованиям «Положения о порядке проведения археологических полевых работ и составления научной отчетной документации», утвержденного постановлением бюро Отделения историко-филологических наук Российской академии наук от «20» июня 2018 г. No 32.


/ Е.А. Лисовой /
ГИП
ООО «НИИПРИИ «Севзапнжтехнология»


/ А.А. Кабанов /
М.П. Генеральный директор
ООО «НИИПРИИ «Севзапнжтехнология»



Н.Ф. Соловьева /
М.П. Заместитель Директора ИИМК РАН

Заказчик



Исполнитель _____

Приложение 2

**Копия письма Комитета по государственному контролю,
использованию и охране памятников истории и культуры
№ 01-27-1036/19-0-1 от 17 июля 2019 г**



ПРАВИТЕЛЬСТВО САНКТ-ПЕТЕРБУРГА

КОМИТЕТ ПО ГОСУДАРСТВЕННОМУ КОНТРОЛЮ, ИСПОЛЬЗОВАНИЮ И ОХРАНЕ
ПАМЯТНИКОВ ИСТОРИИ И КУЛЬТУРЫ

пл. Ломоносова, д.1, Санкт-Петербург, 191023. Тел. (812) 315-43-03, (812) 571-64-31, факс (812) 710-42-45
e-mail: kgior@gov.spb.ru http://www.gov.spb.ru
ОКПО 00086941 ОКОГУ 23310 ОГРН 1037843025527 ИНН/КПП 7832000069/782501001

17 ИЮЛ 2019 № 01-27-1036/19-0-1
На № 3060 от 01.07.2019
Рег. № 01-27-1036/19-0-0 от 02.07.2019

КГИОП СПб
№ 01-27-1036/19-0-1
от 17.07.2019



ЗАКЛЮЧЕНИЕ

Заказчик ООО «Научно-исследовательский и проектно-изыскательский институт «Севзапнжтехнология» ул. Малая Митрофаньевская, д. 4, лит. Л, Санкт-Петербург, 196084.

(наименование юридического лица, Ф.И.О. физического лица, местонахождение (местожительство), ИНН юридического лица)

Адрес объекта Санкт-Петербург, Петроградский район, сквер Товстоногова (между д. 1, д. 3 по Троицкой площади и д. 1/5 по ул. Куйбышева и д. 4 по Петровской наб.).

(адрес здания/сооружения/земельного участка/иного объекта, в отношении которого планируется проведение работ)

Эскиз (эскизный проект) «Реконструкции наружного освещения парков, садов и скверов с внедрением энергосберегающего и энергетически эффективного оборудования объекта: сквер Товстоногова» шифр: 106/2018-ОКС-Л.ТКР1, выполненный ООО «Научно-исследовательский и проектно-изыскательский институт «Севзапнжтехнология» (№ 01-27-1036/19-0-0 от 02.07.2019).

(номер, серия, наименование)

Прилагаемые материалы (историческая справка, опорный план, фотофиксация, техническое заключение, визуализация, инженерные изыскания, ландшафтные изыскания, обмеры), выполненные ООО «Научно-исследовательский и проектно-изыскательский институт «Севзапнжтехнология» и представленные в составе Эскизного проекта.

(номера, серии, наименования)

Режим объединенной зоны охраны объектов культурного наследия на территории Санкт-Петербурга, в границах которой расположен объект находится в границах единой охранной зоны ООЗ(07), в границах единой зоны регулирования застройки и хозяйственной деятельности ОЗРЗ-1(07) объектов культурного наследия, расположенных в исторически сложившихся центральных районах Санкт-Петербурга, и на территории предварительных археологических разведок (участок ЗА 1).

На территории ОЗ-1 устанавливаются следующие ограничения:

(п. 6.2.11.) Установка в границах композиционно завершенных пространств, указанных в приложении 1 к Режимам, малых архитектурных форм стационарного размещения, опор освещения, опор дорожных знаков осуществляется после получения положительного заключения государственного органа охраны объектов культурного наследия.

На территории ОЗРЗ-1 устанавливаются следующие ограничения:

(п. 8.2.11.) Установка в границах композиционно завершенных пространств, указанных в приложении 1 к Режимам, малых архитектурных форм стационарного размещения, опор освещения, опор дорожных знаков осуществляется после получения

положительного заключения государственного органа охраны объектов культурного наследия.

(согласно Закону Санкт-Петербурга от 24.12.2008 № 820-7, в том числе указывается соответствующая норма, предусматривающий необходимость получения заключения)

По результатам рассмотрения представленных документов и их анализа на предмет:
Соответствия п. 1.3.1.10.

(указывается предмет рассмотрения, а также соответствующий пункт постановления Правительства Санкт-Петербурга от 29.12.2014 (в ред. от 26.09.2017))

КГИОП принято решение о выдаче ЗАКЛЮЧЕНИЯ (выбрать нужное)

о соответствии режиму использования земель в границах объединенных зон охраны (**положительное заключение**)

о несоответствии режиму использования земель в границах объединенных зон охраны
(нужное отметить - "V")

Рассматриваемая территория расположена вне границ территорий объектов (выявленных объектов) культурного наследия.

Проектом предусматривается: замена существующих опор на территории сквера, установка новых опор типа 2.0.103.V11-05/1 – 40 шт. и опор типа 2.0.ОС.103.V11-05/1 – 18 шт. со светильниками V.11-05 (ДСУ 11-60-05) – 58 шт; замена пункта питания «Троицкая пл.» на новый тип ШРУ-400; сети наружного освещения предусматривается выполнить кабелем в земле ПвВГнг(А) 4x25мк. Кабель в земле проложен в трубах ПНД/ПВД d = 63 мм.

Указанные работы соответствуют требованиям режимов ООЗ(07), ОЗРЗ-1(07).

Согласно пункту 3.2. приложения № 1 к Режимам для ЗА 1 – работы, связанные с углублением в грунт более 0,5 м (в том числе новое строительство, реконструкция и капитальный ремонт, прокладка и ремонт инженерных (дренажных) коммуникаций и сооружений, предполагающие выемку грунта инженерные изыскания, благоустройство территории), производятся только при условии проведения предварительных археологических разведок, обеспечивающих выявление объектов археологического наследия на территории производства работ.

Учитывая тот факт, что данных о проводимых ранее археологических исследованиях на территории предполагаемых работ в КГИОП не поступало, необходимо провести до получения разрешения на проведение работ предварительные научно-исследовательские археологические полевые работы (археологическую разведку).

Учитывая положения статьи 30 Федерального закона от 25.06.2002 № 73-ФЗ «Об объектах культурного наследия (памятниках истории и культуры) народов Российской Федерации» (далее – Закон №73-ФЗ), а также в силу пункта 11.3 постановления Правительства Российской Федерации от 15.07.2009 №569 «Об утверждении Положения о государственной историко-культурной экспертизе», результаты проведения научно-исследовательских археологических изысканий должны

быть представлены в КГИОП до получения разрешения на проведение работ в виде акта государственной историко-культурной экспертизы, проведенной в целях определения наличия или отсутствия объектов археологического наследия, включенных в реестр, и выявленных объектов археологического наследия, для подтверждения выполнения специальных требований Закона №73-ФЗ, а также специальных ограничений установленных для территории предварительных археологических разведок 3А Закона Санкт-Петербурга от 19.01.2009 № 820-7,

(дополнительная мотивировка принятия решения, иные требования)

Заместитель председателя КГИОП



А.В. Михайлов

Приложение 3

Копия Полного научно-технического отчета о выполнении научно-исследовательских археологических работ в виде историко-культурного научного археологического обследования (разведки) с целью проведения государственной историко-культурной экспертизы земельного участка в составе работ по разработке проектной документации, рабочей документации реконструкции наружного освещения парков, садов и скверов с внедрением энергосберегающего и энергетически эффективного оборудования объекта: «сквер Товстоногова» по адресу: Санкт-Петербург, Петроградский район, сквер Товстоногова (между д. 1, д. 3 по Троицкой площади и д. 1/5 по ул. Куйбышева и д. 4 по Петровской наб.), выполненного Отделом охранной археологии ИИМК РАН



ФЕДЕРАЛЬНОЕ ГОСУДАРСТВЕННОЕ БЮДЖЕТНОЕ УЧРЕЖДЕНИЕ НАУКИ
ИНСТИТУТ ИСТОРИИ МАТЕРИАЛЬНОЙ КУЛЬТУРЫ
РОССИЙСКОЙ АКАДЕМИИ НАУК (ИИМК РАН)

Экз. _____

ПОЛНЫЙ НАУЧНО-ТЕХНИЧЕСКИЙ ОТЧЕТ

Историко-культурное научное археологическое обследование (разведки) с целью проведения государственной историко-культурной экспертизы земельного участка в составе работ по разработке проектной документации, рабочей документации реконструкции наружного освещения парков, садов и скверов с внедрением энергосберегающего и энергетически эффективного оборудования объекта: «сквер Товстоногова» по адресу: Санкт-Петербург, Петроградский район, сквер Товстоногова (между д. 1, д. 3 по Троицкой площади и д. 1/5 по ул. Куйбышева и д. 4 по Петровской наб.)

Отв. исполнитель А.В. Поляков

Инд. Неподдл.	Подпись и дата	Взам. инв. №

Санкт-Петербург
2021

Российская академия наук
ИНСТИТУТ ИСТОРИИ МАТЕРИАЛЬНОЙ КУЛЬТУРЫ
 (ИИМК РАН)

УДК: 902.21(470.23-25)
 ББК: 63.4(2)
 Инв.№ _____

Гриф. _____
 Экз. _____

ПРИНЯТО К СВЕДЕНИЮ:

ООО «НИИПРИИ «Севзапнижтехнология»

« _____ » _____ 2021 г.

УТВЕРЖДАЮ:



Зам. Директора ИИМК РАН

К.И.Н.

Н.Ф. Соловьёва

2021 г.

ПОЛНЫЙ НАУЧНО-ТЕХНИЧЕСКИЙ ОТЧЕТ

**ИСТОРИКО-КУЛЬТУРНОЕ НАУЧНОЕ АРХЕОЛОГИЧЕСКОЕ
 ОБСЛЕДОВАНИЕ (РАЗВЕДКИ) С ЦЕЛЬЮ ПРОВЕДЕНИЯ
 ГОСУДАРСТВЕННОЙ ИСТОРИКО-КУЛЬТУРНОЙ ЭКСПЕРТИЗЫ
 ЗЕМЕЛЬНОГО УЧАСТКА В СОСТАВЕ РАБОТ ПО РАЗРАБОТКЕ ПРОЕКТНОЙ
 ДОКУМЕНТАЦИИ, РАБОЧЕЙ ДОКУМЕНТАЦИИ РЕКОНСТРУКЦИИ
 НАРУЖНОГО ОСВЕЩЕНИЯ ПАРКОВ, САДОВ И СКВЕРОВ С ВНЕДРЕНИЕМ
 ЭНЕРГОСБЕРЕГАЮЩЕГО И ЭНЕРГЕТИЧЕСКИ ЭФФЕКТИВНОГО
 ОБОРУДОВАНИЯ ОБЪЕКТА: «СКВЕР ТОВСТОНОГОВА» ПО АДРЕСУ:
 САНКТ-ПЕТЕРБУРГ, ПЕТРОГРАДСКИЙ РАЙОН, СКВЕР ТОВСТОНОГОВА
 (МЕЖДУ Д. 1, Д. 3 ПО ТРОИЦКОЙ ПЛОЩАДИ И Д. 1/5 ПО УЛ. КУЙБЫШЕВА
 И Д. 4 ПО ПЕТРОВСКОЙ НАБ.)**

236-19С-2021-ТО

Объект по адресу: г. Санкт-Петербург, Петроградский район
Основание: Договор № 236-19С от 19 ноября 2019 года
Заказчик: ООО «НИИПРИИ «Севзапнижтехнология»
Исполнитель: ИИМК РАН

Отв. исполнитель _____ А.В. Поляков

Санкт-Петербург
 2021

Име. № подл.	Подп. и дата
Име. № дубл.	Подп. и дата
Взам. и.м. №	Подп. и дата

СПИСОК ИСПОЛНИТЕЛЕЙ

Руководитель работ, д.и.н.

А.В. Поляков

Заместители руководителя:

м.н.с.

Е.Ю. Кононович (ведение
полевого дневника,
фотографическая фиксация,
подготовка
иллюстративного
материала, чертежи)

Соисполнители:

ст. лаборант

В.В. Одинцова (камеральная
обработка)

лаборанты

Н.А. Кубло

А.А. Гущин (историческая
справка)

М.М. Городилов

Н.В. Попов

А.А. Кадыгров

Име. № подл.	Подп. и дата					236-19С-2021-ТО	Лист 2
	Взам. инв. №						
	Име. № дубл.						
	Подп. и дата						
	Ли	Изм.	№ докум.	Подп.	Дата		

Отчет 116 с., 74 рис., 18 источников, 3 прил.

САНКТ-ПЕТЕРБУРГ, ПЕТРОГРАДСКИЙ РАЙОН, ШУРФ,
АРХЕОЛОГИЧЕСКАЯ РАЗВЕДКА.

Отчет содержит результаты археологической разведки, произведенной в сентябре-октябре 2021 г. на земельном участке в составе работ по разработке проектной документации, рабочей документации реконструкции наружного освещения парков, садов и скверов с внедрением энергосберегающего и энергетически эффективного оборудования объекта: «сквер Товстоногова» по адресу: Санкт-Петербург, Петроградский район, сквер Товстоногова (между д. 1, д. 3 по Троицкой площади и д. 1/5 по ул. Куйбышева и д. 4 по Петровской наб.

Протяженность объекта: 951 м.

Работы проведены на основании Открытого Листа № 2386-2021 от 10 сентября 2021 г., выданного Полякову Андрею Владимировичу на право производства археологических полевых работ на территории Выборгского, Калининского, Кировского, Колпинского, Красносельского, Курортного, Петроградского, Приморского, Пушкинского и Фрунзенского районов г. Санкт-Петербург. Срок действия открытого листа: с 10 сентября 2021 г. по 31 декабря 2021 г.

Цель исследований заключалась в определении наличия или отсутствия объектов культурного, в том числе и археологического, наследия, включенных в реестр, выявленных объектов культурного наследия, либо объектов, обладающих признаками объекта культурного наследия, на обследуемом земельном участке.

В ходе полевых археологических работ произведен натурный осмотр участка, заложено 2 шурфа размерами 2x2 м, общей площадью 8 кв.м., с целью выявления культурного слоя на территории обследования. На обследованном участке объекты археологического наследия и признаки наличия объектов археологического наследия не обнаружены.

Подп. и дата
Взам. инв. №
Инв. № дубл.
Подп. и дата
Инв. № подл.

Ли	Изм.	№ докум.	Подп.	Дата

236-19С-2021-ТО

Лист

3

СОДЕРЖАНИЕ

НОРМАТИВНО-ПРАВОВАЯ БАЗА	5
ОПРЕДЕЛЕНИЯ И СОКРАЩЕНИЯ	7
ВВЕДЕНИЕ.....	9
1. ИСТОРИЧЕСКАЯ СПРАВКА.....	11
Топонимика исследуемого района.....	11
История освоения Петроградского района Санкт-Петербурга и участка обследования..	12
Картографический анализ.....	19
Объекты культурного наследия в непосредственной близости от участка обследования.	23
Выводы	24
2. ФИЗИКО-ГЕОГРАФИЧЕСКАЯ ХАРАКТЕРИСТИКА РАЙОНА РАБОТ	26
3. МЕТОДИКА ПОЛЕВЫХ ИССЛЕДОВАНИЙ.....	27
4. ПОЛЕВЫЕ ИССЛЕДОВАНИЯ.....	30
ЗАКЛЮЧЕНИЕ	33
СПИСОК ИСТОЧНИКОВ И ЛИТЕРАТУРЫ	34
СПИСОК ИЛЛЮСТРАЦИЙ.....	36
АЛЬБОМ ИЛЛЮСТРАЦИЙ.....	40
ПРИЛОЖЕНИЕ А. Опись находок из шурфов по адресу: г. Санкт-Петербург, сквер Товстоногова, 2021 год.	87
ПРИЛОЖЕНИЕ Б. КОПИЯ ПИСЬМА КОМИТЕТА ПО ГОСУДАРСТВЕННОМУ КОНТРОЛЮ, ИСПОЛЬЗОВАНИЮ И ОХРАНЕ ПАМЯТНИКОВ ИСТОРИИ И КУЛЬТУРЫ САНКТ- ПЕТЕРБУРГА.....	113
ПРИЛОЖЕНИЕ В. КОПИЯ ОТКРЫТОГО ЛИСТА.....	116

Подп. и дата					Подп. и дата			
Взам. инв. №					Инв. № дубл.			
Подп. и дата					Инв. № подл.			
Инв. № подл.					Лит			
236-19С-2021-ТО-С						Лит	Лист	Листов
Разраб. Поляков А.В. <i>(подпись)</i> 18.10							4	116
Утв. Соловьева Н.Ф. <i>(подпись)</i> 18.10						Полный научно-технический отчет		
						ИИМК РАН		

НОРМАТИВНО-ПРАВОВАЯ БАЗА

Настоящие исследования проводились во исполнение требований ст. 28 Федерального закона № 73-ФЗ от 25 июня 2002 «Об объектах культурного наследия (памятниках истории и культуры) народов Российской Федерации» на основании следующих нормативно-правовых актов:

1. Федеральный Закон РФ "Об объектах культурного наследия (памятниках истории и культуры) народов Российской Федерации" от 25 июня 2002 года № 73-ФЗ;

2. Федеральный Закон РФ "Об охране окружающей природной среды" от 10.01.2002 № 7-ФЗ;

3. Постановление Совета министров СССР "Об охране и использовании памятников истории и культуры" от 16 сентября 1982 г. № 865;

4. Инструкция о порядке учета, обеспечения сохранности, содержания, использования и реставрации недвижимых памятников истории и культуры, утвержденная Приказом Министерства культуры СССР от 13 мая 1986 г. № 203;

5. Инструкция по экологическому обоснованию хозяйственной и иной деятельности Минприроды РФ, утвержденная приказом Минприроды от 29.12.1995 г. № 539;

6. Положение о порядке проведения археологических полевых работ и составления научной отчетной документации, по форме утвержденного постановлением бюро Отделения историко-филологических наук Российской академии наук от «20» июня 2018 г. № 32.;

7. Положение о едином государственном реестре объектов культурного наследия (памятников истории и культуры) народов Российской Федерации (утверждено приказом Министерства культуры РФ от 03.12.2011 № 954);

8. Положение о государственной историко-культурной экспертизе (утверждено Постановлением Правительства Российской Федерации от 15.07.2009 № 569);

9. Методические рекомендации по заполнению паспорта объекта культурного наследия (утверждены приказом Росохранкультуры от 21.06.2010 г. № 100);

10. Постановление правительства Российской Федерации от 20 февраля 2014 г. № 127 «Об утверждении правил выдачи, приостановления и прекращения действия разрешений (открытых листов) на проведение работ по выявлению и изучению объектов археологического наследия»;

Подп. и дата								Лист
Взам. инв. №								5
Инв. № дубл.								
Подп. и дата								
Инв. № подл.								
Ли	Изм.	№ докум.	Подп.	Дата	236-19С-2021-ТО		Лист	

11. Методика определения границ территорий объектов археологического наследия (рекомендована письмом Министерства культуры Российской Федерации от 27.01.2012 № 12-01-39/05-АБ);

12. Закон Санкт-Петербурга о границах зон охраны объектов культурного наследия на территории Санкт-Петербурга и режимах использования земель в границах указанных зон и о внесении изменений в закон Санкт-Петербурга «О генеральном плане Санкт-Петербурга и границах зон охраны объектов культурного наследия на территории Санкт-Петербурга» от 19 января 2009 года N 820-7

Име. № подл.	Подп. и дата	Име. № дубл.	Взам. инв. №	Подп. и дата	Ли	Изм.	№ докум.	Подп.	Дата	236-19С-2021-ТО	Лист
											6

ОПРЕДЕЛЕНИЯ И СОКРАЩЕНИЯ

В настоящем научно-техническом отчёте применяются следующие термины с соответствующими определениями:

археологические разведки – проведение на поверхности земли или под водой научных исследований объектов археологического наследия без осуществления земляных работ либо с осуществлением локальных земляных работ с общей площадью не более 20 м² на каждом объекте археологического наследия с исследованием культурного слоя путем заложения шурфов или без таковых, в том числе с полным или частичным изъятием археологических предметов в целях выявления объектов археологического наследия, уточнения сведений о них и (или) планирования мероприятий по обеспечению их сохранности;

культурный слой – слой в земле или под водой, содержащий следы существования человека, время возникновения которых превышает 100 лет и включающий археологические предметы;

поврежденный культурный слой – культурный слой, нарушенный, перемещенный, переотложенный в результате природных процессов, либо антропогенного вмешательства последних 100 лет (обратной засыпки траншей или строительных котлованов ранее откопанным культурным слоем, размыва берегов водоемов, в том числе искусственных и иных подобных процессов);

объект археологического наследия – частично или полностью скрытые в земле или под водой следы существования человека в прошлых эпохах (включая все связанные с такими следами археологические предметы и культурные слои), основным или одним из основных источников информации о которых являются археологические раскопки или находки;

археологические предметы – движимые вещи, основным или одним из основных источников информации о которых, независимо от обстоятельств их обнаружения, являются археологические раскопки, или находки, в том числе предметы, обнаруженные в результате таких раскопок или находок;

археологический шурф – прямоугольное в плане разведочное вскрытие грунта, площадь которого может варьировать от 1 до 20 кв. метров;

индивидуальные археологические находки – археологические предметы, в том числе и фрагментированные, созданные человеком из камня, кости, глины, металла, стекла и иного материала, каждый из которых обладает значительным потенциалом для археологических исследований и (или) использования в экспозиционно-выставочной деятельности, определяемыми исследователем с учетом хронологической и историко-культурной специфики памятника археологии;

Подп. и дата	
Взам. инв. №	
Инв. № дубл.	
Подп. и дата	
Инв. № подл.	

Ли	Изм.	№ докум.	Подп.	Дата

236-19С-2021-ТО

Лист

7

массовый археологический материал – археологические предметы, в том числе фрагментированные, а также остеологические, ихтиологические, растительные и иные остатки, научная значимость которых определяется исследователем для каждой категории в совокупности, с учетом хронологической и историко-культурной специфики памятника археологии и возможностей их дальнейшего использования;

полевая опись археологических предметов – полный перечень собранных индивидуальных находок и (или) массового материала, в том числе остеологических, растительных и иных остатков, относящихся к категории объектов, изучаемых с помощью современных естественнонаучных методов исследования, в котором каждый предмет имеет свой полевой номер, идентификацию (наименование), включает данные о материале изготовления, происхождении и сохранности предмета;

камеральная обработка – часть археологических полевых работ, включающая лабораторную обработку и научный анализ коллекций и полевой документации;

разрешение (открытый лист) – документ, выдаваемый федеральным органом охраны объектов культурного наследия на основании заключения Российской академии наук и подтверждающий право на проведение одного из видов археологических полевых работ (археологических разведок, археологических раскопок, археологических наблюдений).

Используемые сокращения:

ГАИМК – Государственная академия истории материальной культуры
 ИИМК РАН - Институт истории материальной культуры Российской академии наук
 ИРАО - Императорское русское археологическое общество
 КСИА - Краткие сообщения Института археологии
 КСИИМК - Краткие сообщения Института истории материальной культуры
 ЛГУ – Ленинградский государственный университет им. А.А. Жданова
 ЛОИА АН СССР - Ленинградское отделение Института археологии Академии наук СССР
 МИА - Материалы и исследования по археологии СССР
 НПА – Новгородская первая летопись
 РА – Российская Археология
 СА – Советская Археология

Име. № подл.	Подп. и дата	Име. № дубл.	Взам. инв. №	Подп. и дата	Ли	Изм.	№ докум.	Подп.	Дата	236-19С-2021-ТО	Лист
											8

В сентябре-октябре 2021 года Ленинградской областной археологической экспедицией ИИМК РАН было произведено историко-культурное научное археологическое обследование (разведки) с целью проведения государственной историко-культурной экспертизы земельного участка в составе работ по разработке проектной документации, рабочей документации реконструкции наружного освещения парков, садов и скверов с внедрением энергосберегающего и энергетически эффективного оборудования объекта: «сквер Товстоногова» по адресу: Санкт-Петербург, Петроградский район, сквер Товстоногова (между д. 1, д. 3 по Троицкой площади и д. 1/5 по ул. Куйбышева и д. 4 по Петровской наб.

Работы осуществлялись на основании договора № 236-19С от 19 ноября 2019 года, заключенного между ИИМК РАН и ООО «НИИПРИИ «Севзапнижтехнология», а также Открытого Листа № 2386-2021 от 10 сентября 2021 г., выданного Полякову Андрею Владимировичу на право производства археологических полевых работ на территории Выборгского, Калининского, Кировского, Колпинского, Красносельского, Курортного, Петроградского, Приморского, Пушкинского и Фрунзенского районов г. Санкт-Петербург. Срок действия открытого листа: с 10 сентября 2021 г. по 31 декабря 2021 г.

В соответствии с письмом заместителя председателя Комитета по государственному контролю, использованию и охране памятников истории и культуры № 01-27-1036/19-0-1 от 17 июля 2019 г., рассматриваемая территория расположена вне границ территорий объектов (выявленных объектов) культурного наследия. Объекты (выявленные объекты) культурного наследия и исторические здания (построенные до 1917 года) на рассматриваемой территории отсутствуют.

Объект находится в границах единой зоны регулирования застройки и хозяйственной деятельности ОЗРЗ-2(07)02 объектов культурного наследия, расположенных в исторически сложившихся центральных районах Санкт-Петербурга, и на территории предварительных археологических разведок (участок ЗА 1). В связи с этим, а также в соответствии с требованиями ст. 30 ФЗ от 25.06.2002 № 73-ФЗ «Об объектах культурного наследия (памятниках истории и культуры) народов Российской Федерации» необходимо проведение государственной историко-культурной экспертизы земельного участка, путем археологических разведок.

До начала полевых археологических работ была собрана историко-библиографическая информация, подготовлен комплект ситуационных планов, исторических фотоснимков и карт с нанесенными на них границами участка обследования (рис. 1-21).

Подп. и дата
Взам. инв. №
Инв. № дубл.
Подп. и дата
Инв. № подл.

Ли	Изм.	№ докум.	Подп.	Дата

236-19С-2021-ТО

Цель проведения работ на участке обследования – определение наличия или отсутствия объектов культурного, в том числе и археологического, наследия, включенных в реестр, выявленных объектов культурного наследия, либо объектов, обладающих признаками объекта культурного наследия, на обследуемом земельном участке.

Задача археологических исследований на участке обследования заключалась в выявлении, фиксации и исследовании остатков археологических (исторических) памятников, культурных слоев, конструкций и сооружений, массовых и индивидуальных находок путем визуального обследования и заложения разведывательных археологических шурфов (археологические разведки).

В ходе полевых археологических работ произведен натурный осмотр участка, заложено 2 шурфа размерами 2х2 м, общей площадью 8 м², с целью выявления культурного слоя на территории обследования.

На обследованном участке объекты археологического наследия и признаки наличия объектов археологического наследия не обнаружены.

Име. № подл.	Подп. и дата	Взам. инв. №	Име. № дубл.	Подп. и дата						Лист	
									236-19С-2021-ТО		
					Ли	Изм.	№ докум.	Подп.		Дата	10

1. ИСТОРИЧЕСКАЯ СПРАВКА

Топонимика исследуемого района.

Петроградский район - административно-территориальная единица Санкт-Петербурга. Границы Петроградского района соответствуют границам исторического района «Петроградская сторона» и включают в себя острова: Петроградский, Аптекарский, Заячий и Петровский. Территория обследования расположена на самом большом по территории острове – Петроградском.

Петроградский остров – один из островов Санкт-Петербурга. Омывается: Невой, Кронверкским проливом, Малой Невой, Ждановкой, Малой Невкой, Карповкой и Большой Невкой. В Писцовых книгах Новгородской земли XVI встречается его первое название – Фомин остров. До основания Петербурга остров назывался Березовым. После основания Санкт-Петербурга остров стали называть Городским, так как на нём около Петропавловской крепости началось строительство первых городских зданий, здесь располагался первый центр города. Одновременно с этим бытовало также название «Троицкий остров» - по Троицкому собору (первой церкви Петербурга). В 1730-х гг. Городской остров получил название Петербургского. Современное название острова появилось в 1914 г. после переименования Санкт-Петербурга в Петроград.

Троицкая площадь – площадь в Петроградском районе Санкт-Петербурга. Старейшая площадь Санкт-Петербурга. Располагается между Петровской набережной и улицей Куйбышева. На плане 1717 г. была обозначена как Большая площадь. Современное название возникло в 1-й половине XVIII в. и связано с находившейся на ней Троицкого собора. В справочнике 1836 г. западная часть площади обозначена как Петровская пл. – название дано по Петропавловской крепости, в которую с площади ведет мост. В октябре 1818 г. переименована одновременно в площадь Коммунаров и площадь Тринадцатого июля в честь событий 13 июля 1917 г., когда был разгромлен Центральный комитет РСДРП (б), располагавшейся в особняке Кшесинской. В 1923 г. площадь переименовывается в площадь Революции в память о революционных событиях 1917 г. 4 октября 1991 г. было возвращено историческое название – Троицкая площадь.

Улица Куйбышева – улица в Петроградском районе Санкт-Петербурга. Проходит от Троицкой площади до Петроградской набережной. Первоначальное название – Дворянская улица бытовало с 1731 по 1837 гг. Название связано с тем, что здесь располагались дома дворян – приближенных Петра I. Параллельно в 1751 г. появляется вариант Большая Дворянская ул. На плане 1753 г. и в описании Санкт-Петербурга Богданова фигурирует как Большая Троицкая ул. по находившемуся в начале улицы Троицкому собору. В октябре 1918 г.

Име. № докум.	Подп. и дата	Име. № дубл.	Взам. инв. №	Подп. и дата

Ли	Изм.	№ докум.	Подп.	Дата

236-19С-2021-ТО

Лист

11

переименовывается в 1-ю Деревенской Бедноты, как противопоставление прежнему названию. В 1936 г. присвоено наименование Куйбышевская ул. в честь советского партийного и государственного деятеля, председателя ВСНХ В.В.Куйбышева. Параллельно в 1937 г. появляется современный вариант.

Петровская набережная – набережная реки Невы в Петроградском районе Санкт-Петербурга. Проходит от Троицкой площади до Петроградской набережной. В середине XVIII в. носила название Набережная линия. На плане 1753 г. и в описании Петербурга Богданова обозначена как Невская набережная. В реальности это название не употреблялось. На плане 1798 г. обозначена, как Троицкая набережная. Название дано по находившемуся в начале набережной Троицкому собору. Участок от Мичуринской ул. до Петроградской наб. в 1887-1903 гг. входил в состав Петроградской набережной. В 1903 г. присвоено название набережная Императора Петра Великого в честь Петра I. С 1930-х получает современное наименование.

Магазинный переулок – исчезнувший переулок в современном Петроградском районе, проходил от современной ул. Куйбышева в направлении современной Петровской набережной. Первоначальное название известно с 1849 г. – Троицкий пер. Дано по Троицкому собору. Последнее наименование дано в 1887 г. – связано с тем, что ранее здесь находились провиантские склады «магазинны». Упразднен 16 января 1964 г.

Петровская улица – исчезнувшая улица в современном Петроградском районе. Проходила от современных Троицкой площади до Мичуринской улицы. Название известно с 1836 г. дано в честь Петра I в связи с тем, что улица выходила к Домику Петра I. С 1849 г. до конца XIX в. существовало также наименование набережная реки Большой Невы, связанное с тем, что улица проходила по берегу впоследствии засыпанной Фрегатской гавани.

История освоения Петроградского района Санкт-Петербурга и участка обследования.

Первые археологические свидетельства заселения территорий, входящих в пределы современного Санкт-Петербурга, известны в районе Охтинского мыса (Охта-1), Лахты и Сестрорецкого разлива, и датируются периодом неолита и раннего металла.

Племена, жившие в районе южного берега Финского залива, в том числе воль и ижора, вошли в IX в. в состав Новгородского государства. Территория будущего Санкт-Петербурга в новгородские времена находилась на землях Никольско-Ижорского и Спасско-Городненского погостов Ореховского уезда, входившего в состав Вотской пятины. Писцовая книга 1500 г. свидетельствует о том, что крестьяне выращивали рожь, овес, ячмень и лен. Было развито

Име. № подл.	Подл. и дата	Име. № дубл.	Взам. инв. №	Подл. и дата	Ли	Изм.	№ докум.	Подп.	Дата	236-19С-2021-ТО	Лист
											12

скотоводство, в некоторых погостах существенную роль играла охота. Рыбная ловля была развита в местностях, лежащих по берегам реки Невы. В XV веке с формированием централизованного Русского государства, к Московским землям были присоединены новгородские, в том числе Вотская пятина. «Освоение невских берегов – одна из проблем истории русского Северо-запада. Известно, что, начиная с VIII–X вв., по Неве, проходил международный водный путь, связывавший Восточную Европу с Балтийским регионом. Однако на ее побережье практически не известны следы оседлости этого времени. Не выявлены здесь и археологические памятники более позднего времени – вплоть до XIV столетия» (Сорокин 2008: 351).

Писцовая книга Водской пятины 1500 г., упоминающая Село на Фомине острове (нынешний Петроградский остров), где было 32 крестьянских двора и двор тиуна «на проезд», позволяет отодвинуть время его освоения как минимум к XV столетию. Следует отметить, что здесь не было большого населенного пункта – село того времени объединяло отдельные крестьянские усадьбы, рассредоточенные на значительной территории.

В 1617 г. по условиям Столбовского мира территория на которой располагается Санкт-Петербург отходит Швеции. В шведских источниках на нынешнем Петроградском острове упоминается деревня под названием Янисаари. В самом начале шведского правления в 1620 г. в этом селении фиксируется только один налогоплательщик Федор Павлов. В 1643 г. в шведских источниках фиксируется шесть дворов. Одним из дворов располагался на южном берегу нынешнего Артиллерийского острова. Его хозяином был Ёрин Свенсон Лётся, который переехал туда в 1623 г. из Ваммелйоки в Уусикирикко. Помимо Лётся в деревне проживали ещё несколько родов – в основном выходцы с территории современной Финляндии. На северном берегу реки Ждановки у северного края стадиона Петровский располагались ещё два двора – Таттиненов и Контулайненов. В 1673 г. в северо-западном конце Петроградского острова, на южной стороне западной части Карповки фиксируется двор, принадлежащий Петеру Хюння.

В начале XVII в. на нынешнем Петроградском острове располагались имения двух бояр Ивана и Степана Казариненых. В 1637 г. на острове поселяется старый кормчий из Койвисто Олаф Томессонн Лейя. Его потомки проживали на острове до конца шведского правления. Помимо рода Лейя на острове жили Матс Мартенсон, прибывший из Выборга, безземельный крестьянин Мортен Иконен и родившийся в Эстонии и переехавший сюда в 1642 г. бобыль Ханс Веролайнен. В 1638 г. на острове поселяются также Сили Кирион и Эрих Кириан родом из Уусикирикко.

Име. № инв.	Име. № дубл.	Взам. инв. №	Подп. и дата

В те же времена на острове Березовом (ныне Петроградском) располагалась усадьба Бьёркенхольм, которую в 1643 г. приобрела вдова государственного канцлера Бернхарда Стена фон Стеенхусена Анна Елизавета, где и проживала со своей дочерью. Помимо них в усадьбе жили ещё 13 человек. В том числе два всадника, ткач льна, батрак, мальчик-возница и пять служанок.

К концу шведского господства на нынешнем Петроградском острове было три крестьянских двора: два двора на западном берегу Большой Невки, принадлежавших Самуэлю и Бертилю Леям и один двор на южном берегу Карповки, северо-восточнее от современной станции метро «Петроградская», хозяином которого в 1680 г. был Йохан Стаффансон. (С. Кепсу:2000:38-41)

16 мая (27 мая по новому стилю) 1703 г. после взятия шведской крепости Ниеншанс Петр I закладывает на Заячьем острове дерево-земляную крепость, которая примерно через месяц получает название на голландский манер «Санкт-Питер-Бурх». Основание этой крепости традиционно считается и основанием города Санкт-Петербурга. Крепость возводилась французским инженером Ламбером де Гереном и саксонским Кирхенштейном.

На Березовом острове (ныне о. Петроградский) был разбит лагерь строителей крепости. Там же в 73 м восточнее трассы обследования за три дня с 24 по 26 мая 1703 г. был построен деревянный, раскрашенный под кирпич домик Петра I (сохранился до наших дней). По данным последних исследований домик был построен в шведских традициях рубки в шестиугольник и имеет типичную для скандинавского деревянного зодчества планировку: две разные по размерам комнаты, соединенные сенями. В этом доме Петр I жил с 1703 по 1708 гг. во время коротких наездов в Петербург. В документах XVIII в. домик Петра I именуется «Первоначальным дворцом» и «Красными хоромами». Место для постройки было выбрано у самой воды. Из окон была видна окружающая местность, водные просторы Невы и строящаяся крепость. Домик Петра I является первым жилым домом Санкт-Петербурга. Историческая и символическая значимость этой постройки была отмечена ещё при жизни Петра. В 1723 г. в двадцатилетний юбилей Петербурга по особому указу императора над «Первоначальным дворцом» была возведена каменная галерея, чтобы сохранить его для потомков.

Рядом с домиком Петра тем же летом был построен более просторный двухэтажный деревянный дом для А.Д.Меншикова (разобран в 1710г.). Из-за высокого шпиля современники отмечали его схожесть с церковью. Дом Меншикова получил название «Посольский дом» так как в нем располагалась «аудиенц-камера», где принимали иностранных послов.

Вблизи домов Петра I и Меншикова стали строить свои жилища сподвижники царя. Так, на территории по которой проходит трасса обследования происходило зарождение Санкт-Петербурга. Здесь же на Троицкой площади

Име. № подл. Подл. и дата

Име. № инв. №

Име. № дубл.

Име. № подл.

Ли	Изм.	№ докум.	Подп.	Дата

располагался и первый административный центр новой столицы Российской империи. Березовый остров (ныне Петроградский) получил, в связи с этим название Городовой и к 1705 г. здесь уже насчитывалось 16 домов. К 1707 г. на острове располагались дома Р.В. Брюса, У.А. Сенявина, И.К. Пушкина, Г.И. Головкина, П.И. Бутурлина, Ю.Ф. Щербатова, Я.Н. Римского-Корсакова, подполковника Б.Г. Анненкова, два дома И.Ю.Татищева. Первое десятилетие застройка города велась хаотично, четкого плана не существовало.

В 1705 г. на противоположной стороне Троицкой площади недалеко от моста ведущей к перевозной Петропавловской крепости появились первые торговые ряды (сгорели в 1710г.). Здесь же был первый порт, куда купцы привозили по Неве свои товары.

В 1709-1710 г. примерно в 22 метрах западнее трассы обследования была заложена одна из первых церквей Петербурга - деревянная Троицкая церковь. После закрытия первого Петропавловского храма в крепости, эта церковь становится главным кафедральным собором Петербурга. В ней были установлены часы, снятые с Сухаревой башни московского кремля. Также в Троицкую церковь были перевезены культовые предметы из московских придворных церквей и трофейное шведское паникадило из Або. В соборе происходили службы в честь важнейших исторических событий того времени, таких как: Полтавская победа и Ништадский мир. Здесь Петр I получил титул императора, происходило отпевание тела царевича Алексея и объявление царевича Петра наследником престола. В течение первой половины XVIII столетия собор продолжал сохранять роль важного государственного храма. В нем происходили коронации Екатерины I, Петра II и Анны Иоанновны. Первоначально церковь была в виде продолговатого четырехугольника с небольшой алтарной пристройкой. Она была покрыта крутой деревянной крышей на два ската. Несколько лет спустя – в 1714 г., когда церковь приобрела статус кафедрального собора к ней, были пристроены приделы и трапезная с двухъярусной колокольной. В результате этой перестройки собор приобрел форму продолговатого креста. В 1720 г. с северной стороны к храму был пристроен придел Харитона Исповедника – походного храма Петра I. К 40-м гг. XVIII в. церковь настолько обветшала, что по указу императрицы Елизаветы её разобрали, и на прежнем фундаменте возвели новую в тех же объемах. В 1750-м году вновь возведенная церковь сгорает. Церковь снова восстанавливают в 1752 г. под руководством архитектора Волкова, однако новая церковь уже не была похожа на Троицкий собор времен Петра I не по внешнему виду, не по размерам не по планировке. В 1776 г. примерно в 50 м к юго-западу от Троицкой церкви была построена, приписанная к ней теплая каменная церковь во имя преподобного Нила Столбенского, которая сгорела в 1809 г, после чего её решили не восстанавливать. В начале XIX в. храм долгое время оставался без ремонта и

Подп. и дата

Взам. инв. №

Инв. № дубл.

Подп. и дата

Инв. № подл.

Ли Изм. № докум. Подп. Дата

236-19С-2021-ТО

Лист

15

пришел в плачевное состояние. Его решили переделать в теплый и сделали в нем двойные бревенчатые стены, промежутки между которыми заполнили известью. На следующий год после разрушительного наводнения 1824 г. в храме провели ремонт, и церковная территория была расширена до Большой дворянской улицы на севере, Магазинного переуллка на востоке и Петровской улицей на юге. В 1875-1876 гг. Троицкий собор подвергся капитальному ремонту, под него был подведен новый фундамент, были заменены полы, окна, двери и балки, построена новая колокольня, поставлены новые круглые печи. В церковной ограде известно одно захоронение священника Н. Федорова, датированное 1756 г. В 1913 г. в соборе случился пожар. Сгорели купол, крыша, чердак, притвор и колокольня, сохранилась лишь алтарная часть. Решением комиссии во главе с епархиальным архитектором Аплаксиным храм, кроме фундаментной части, считали безвозвратно утраченным. Первоначально погоревший собор был покрыт крышей. Службы проходили во временном деревянном храме, который был построен в 1914 г. в 40 м к юго-востоку от Троицкого собора. Из-за революции и гражданской войны реставрация церкви откладывалась. В 1922 г. Троицкий собор был признан ценным памятником древнего зодчества и к 1926 г. был восстановлен. Проект реставрации был выполнен на основании исторических документов архитектором Е. Катониным. Несмотря на то, что Троицкий собор был признан единственным памятником деревянного зодчества XVIII в. в Ленинграде и находился на государственной охране, в 1933 г. по решению Облисполкома он был закрыт и разобран. В 50-е гг. Троицкая площадь (пл. Революции) была полностью перепланирована. На месте, где стоял Троицкий собор были возведены здания жилого дома и института Ленпроект (Троицкая пл. 3-5). В 1996-1999 гг. Санкт-Петербургская археологическая экспедиция под руководством П.Е. Сорокина провела раскопки на месте разобранного Троицкого собора и выявила его полу разобранные фундаменты различных строительных периодов и следы сгоревшей в 1750 г. церкви. Выяснилось, что алтарная часть фундамента храма петровского времени перекрыта домом № 3 по Троицкой площади, а фундамент паперти располагается под современной проезжей частью. Фундамент церкви Елизаветинского периода попадает своей западной частью на территорию сквера, а её центральная и восточная части находятся под тротуаром и перекрыты вышеназванным домом. В 1998 г. остатки Троицкого собора были поставлены на государственную охрану в качестве памятника археологии.

В 1714 г. восточнее Троицкой церкви по указу Петра I началось возведение шести канцелярий по чертежам Трезини. Строительство канцелярий велось по технологии фахверка или мазанки для ускорения строительства и экономии материалов. Основу такого сооружения составлял деревянный каркас, образованный вертикально вбитыми в землю бревнами по периметру будущего

Име. № подл.	Подл. и дата	Име. № дубл.	Взам. инв. №	Подл. и дата	Ли	Изм.	№ докум.	Подп.	Дата	236-19С-2021-ТО	Лист	16

здания, к ним крепились брусья, являвшиеся внутренними и наружными стенами постройки. Пространство между брусьями заполнялось кирпичом или фашинами – щитами из переплетенных прутьев. Затем заполненные ячейки обмазывались глиной и штукатурились. В 1714 г. был возведен деревянный каркас, а в 1715 г. ячейки между брусьями заложили кирпичом, замазали известью и выбелили. Здание состояло из четырех одинаковых двухэтажных секций, каждая с отдельным входом, которые вплотную примыкали друг к другу, образуя непрерывный фасад. Над каждой секцией возвышалась отдельная крытая черепицей мансардная вальмовая крыша. Здание располагалось торцом к Неве, а главным фасадом к Троицкой площади. Каждая канцелярия – Посольская, Сенат, Военная, Поместная, Ссудная, Счетная и Коммерции должна была производить отделку назначенных ей помещений за свой счет. К 1718 г. Канцелярии были преобразованы в 9 Коллегий, что повлекло за собой пристройку дополнительных секций с северной стороны. Фасады были украшены резными деревянными пилястрами в простенках между окнами и углами секций. В октябре 1723 г. заседания Сената стали проходить в императорском Зимнем дворце, к 1727 г. мазанковый комплекс покинули и остальные коллегии, которые переехали в арендованные и конфискованные дома на Васильевском острове, ставшем к тому времени новым административным центром города. Опустевшие мазанковые здания использовались под мастерские по обработке камня. В 1732 г. мазанковые коллегии были разобраны. Фундамент же еще некоторое время существовал поэтому он обозначен на плане Петербурга 1738 г. Точное местоположение мазанковых коллегий определить сложно, но с высокой долей вероятности они располагались на территории, по которой проходит трасса обследования.

В первое десятилетие XIX в. примерно в 60 м к югу от Троицкого собора, в южной оконечности трассы обследования по проекту архитектора Л. Руска было построено здание Запасного провиантского магазейна (провиантского склада). Здание стояло на набережной и было обращено главным фасадом к Неве, торцом к Троицкой площади, задний фасад был обращен в сторону Троицкой церкви. Склад был предназначен для продажи муки по умеренной цене жителям Петербургской стороны во время ледохода на Неве, когда остров был отрезан от остальной части города. В 1901 - 1903 гг. при постройке набережной Императора Петра Великого (Петровской набережной) была изменена береговая линия, и здание оказалось довольно далеко от берега и к тому же расположено к нему под углом. В 1909 г. здание было снесено.

В 1897-1903 гг., в связи с возведением постоянного Троицкого моста и сооружением гранитной наб. Императора Петра Великого, береговая линия, прилегающая к мосту, расширилась. Дамба разобранного наплавного моста вошла в береговую территорию, к 1903 г. превратившись в проезд, названный Троицким.

Подп. и дата
Взам. инв. №
Инв. № дубл.
Подп. и дата
Инв. № подл.

Ли	Изм.	№ докум.	Подп.	Дата

236-19С-2021-ТО

Лист

17

Он проходил через Александровский парк и соединял мост с Каменноостровским пр.

В 1910-1913 гг. частично на месте юго-восточной части провиантских складов, частично на насыпных территориях по проекту архитектора А.С.Хренова был возведен дворец и доходный дом для великого князя Николая Николаевича младшего - сына великого князя Николая Николаевича старшего, племянника Императора Александра II, двоюродного дяди Императора Николая II. Великий князь окончил Николаевское инженерное училище и Академию Генерального Штаба, был генерал-инспектором кавалерии, командующим войсками гвардии и Петербургского военного округа, председателем Совета государственной обороны. В начале Первой мировой войны - главнокомандующим всеми вооруженными силами России. После крупных поражений русской армии в кампании 1915 г. был смещен с этой должности и назначен главнокомандующим войсками Кавказского фронта. После 1918 г. здесь размещались различные учреждения, в частности, Институт мозга, возглавляемый В. М. Бехтеревым. С 1985 г. - дворец бракосочетаний.

В 1929-1933 гг. к северу, западу и северо-западу от дворца великого князя Николая Николаевича младшего частично на месте бывших провиантских складов, частично на насыпных территориях был возведен дом-коммуна Общества политкаторжан. Дом был возведен для почетного контингента жильцов - семей бывших политических узников царского режима. Комплекс состоит из трех шести- и семизэтажных корпусов. Главный корпус обращен протяженной стороной к открытой площади, а узким торцом - к Неве. В нем находились семейные квартиры разной площади, но без кухонь, которые заменяли электрифицированные шкафы для подогрева готовой еды. Два корпуса имели коридорную планировку с двухкомнатными квартирами, ориентированными на юг. Один из них выходит на Петровскую набережную, второй расположен вдоль Петровской улицы, под острым углом к главному. В нижних этажах были устроены музей каторги и ссылки, зал на 500 мест с киноустановкой и эстрадой (в отдельном блоке во дворе), столовая-ресторан, детский сад, механизированная прачечная. Однако по трагической иронии судьбы бывшие политкаторжане уже вскоре стали жертвами сталинских репрессий. Вслед за этим стал постепенно меняться и внутренний обиход дома: расширялись квартиры, оборудовались кухни, атрофировалась общественная зона.

Значительная часть трассы обследования проходит по территории, которая начиная со второй половины XVIII и в плоть до начала XX века была занята частными домовладениями с деревянными постройками, окончательно исчезнувшими при перепланировке Троицкой площади в 50-х гг. XX в. На их месте ныне располагается Сквер Товстоногова, который представляет собой зону

Име. № подл.	Подп. и дата	Име. № дубл.	Взам. инв. №	Подп. и дата	Ли	Изм.	№ докум.	Подп.	Дата	236-19С-2021-ТО	Лист
											18

зелёных насаждений ограниченную домами № 1, 3 и 5 по Троицкой пл., № 1 и 3 по ул. Куйбышева и № 4 по Петровской наб. Своё название сквер получил в честь русского и советского режиссёра, педагога, театрального деятеля, народного артиста СССР Георгия Александровича Товстоногова. В этом сквере ему установлен памятник.

Картографический анализ.

Первые картографические данные о заселении территории Приневья и берегов Невы и притоков отражаются в шведских картах XVII начала XVIII вв. Одной из самых известных карт того времени считается карта, составленная в 1827 г. под руководством Генерал-майора Шуберта по материалам, найденным в Шведских архивах. Авторство карты принадлежит Штабс-капитану генерального штаба Бергенгейму. Состояние местности и все названия карты даны по состоянию на 1676 г. На данной карте исследуемый трасса находится на правом берегу Невы на острове Койвусаари (о.Березовый фин., ныне о.Петроградский). Трасса обследования проходит через отмеченные на карте населенные пункты (рис.5).

Картографический материал Санкт-Петербурга начала XVIII в. отличается низкой точностью. В основу первых планов Петербурга лёг план, нарисованный собственноручно Петром I. На плане Петербурга 1716 г. трасса обследования проходит по первой городской площади между Троицкой церковью и мазанковыми канцеляриями. (рис.6)

На плане Санкт-Петербурга Иоанна Баптиста Хоманна показана ситуация на 1720 г. Особых перемен здесь не наблюдается - трасса обследования все также проходит по Троицкой площади между Троицкой церковью и зданием мазанковых канцелярий. (рис.7)

На первом из известных печатных планов Санкт-Петербурга 1737 г., составленных на основании топографической съемки, проводившейся Петербургской академией наук трасса обследования проходит западнее Троицкой церкви и частично по зданию мазанковых коллегий, которые были разобраны ещё в 1732 г. (рис.8) Исследователь архитектуры Петровского времени М.В.Иогансен полагает, что на данном плане изображен фундамент мазанковых коллегий, который ещё какое-то время сохранялся после разборки самого здания. Также Иогансен полагает, что фундамент мог быть частично выбран (Иогансен 1984: 81)

«План столичного города Санкт-Петербурга с изображением знатнейших оного проспектов, изданный трудами Императорской академии наук и художеств в Санкт-Петербурге» 1754 г., или как его еще называют Академический план Трускотта – первый подробный план Санкт-Петербурга. Помимо фиксации существующих строений, на нём также изображены и только ещё планируемые

Подп. и дата
Взам. инв. №
Инв. № дубл.
Подп. и дата
Инв. № подл.

Ли	Изм.	№ докум.	Подп.	Дата

градостроительные решения. На этом плане трасса обследования проходит восточнее Троицкой церкви, частично по пространству Троицкой площади, частично по частным участкам с деревянной застройкой.

На фрагменте подробного Атласа Санкт-Петербурга 1798 г. составленным при сенате трасса обследования расположена к востоку от Троицкой церкви и частично проходит по четырем домовладениям от Дворянской ул. до Троицкой набережной. На данном плане на двух участках, расположенных ближе к Дворянской улице, наблюдается деревянная застройка. Два участка, расположенные южнее, ближе к Троицкой набережной практически не застроены. На участке 1339 отсутствуют постройки и какие-либо следы освоения. На участке, расположенном на углу Троицкой набережной и Троицкой улицы обозначен небольшой деревянный дом в юго-восточной части.

Подробный план столичного города Санкт-Петербурга генерал-майора Шуберта - один из самых подробных планов за всю историю картографирования города, составлен на основе топографических съемок, произведенных в 20-е гг XIX в. На этом плане трасса обследования проходит восточнее собора Святой Троицы вдоль её ограды, частично по Троицкому переулку и Петровской улице и в значительной степени по частным домовладениям в Троицком переулке с деревянной застройкой. У южной оконечности трассы обследования появляются провиантские склады.

В Центральном государственном историческом архиве Санкт-Петербурга хранятся планы участков домовладений, по которым проходит трасса обследования. Так на плане двора титулярного советника Г. Лазаревского 1840 г. (ЦГИА Ф.1333 оп.1 д.1518) , располагавшегося на углу Большой Дворянской улицы и Троицкого переулка отмечен крупный деревянный дом, стоящий по красной линии Большой Дворянской улицы, в западной части участка и небольшая Г-образная постройка в юго-восточной части участка. Трасса обследования задевает участок Г. Лазаревского лишь северной своей оконечностью, не попадая на постройки (рис. 11).

На плане двора жены титулярного советника Декирховой 1850 г. (ЦГИА Ф.513 оп.102 д.8046) зафиксированы два жилых деревянных флигеля. Один из них располагался в юго-западной части с отступом от красной линии Троицкого переулка (Троицкий пер. 4). Второй располагался в глубине участка позади него рос сад и стояла беседка. Хозяйственные деревянные постройки располагались вдоль северо-западной и юго-восточной границ участка. Северо-восточная часть трассы обследования проходит по этому участку и в значительной степени покрывает его, задевая деревянные постройки жилых флигелей и служб (рис.12).

К 1884 бывшим участком жены титулярного советника Декирховой владеет крестьянин И. Кузьмин. На плане двора крестьянина И. Кузьмина 1884 г.

Име. № подл.	Подл. и дата	Име. № дубл.	Взам. инв. №	Подл. и дата	Ли	Изм.	№ докум.	Подп.	Дата	236-19С-2021-ТО	Лист
											20

зафиксирована перестройка лицевого флигеля – теперь он стоит на красной линии Троицкого переулка. Также многие хозяйственные постройки помечены к сносу. На плане отмечена канализационная труба с осадочными колодцами. Трасса частично проходит по новому лицевому флигелю, частично по-старому, расположенному в глубине двора, а также по хозяйственным постройкам (рис.13).

На Плана двора дочерей умершего дьякона Ольги и Александры Башиловых 1848 г. (Троицкий пер.6) (ЦГИА Ф.513. Оп.102. Д. 7647) изображены несколько деревянных построек. Жилой деревянный флигель стоит на красной линии Троицкого переулка, по нему частично проходит трасса обследования (рис.14).

К 1901 г. участком № 6 по Магазиному пер. (бывший Троицкий пер.) владеет генерал-майор Цилякус. К этому моменту на участке фиксируется совершенно другая ситуация. Двор генерал-майора В.В.Цилякуса 1901г. (ЦГИА Ф.515. Оп.4. Д.3088) плотно застроен деревянными зданиями. Практически всё пространство двора занято двумя жилыми деревянными флигелями в 7 осей по красной линии Магазиного пер. и в 11 осей в глубине участка и хозяйственной постройкой, вдоль север-северо-западной границы домовладения. Часть трассы обследования проходит по лицевому флигелю и по хозяйственным постройкам. (рис. 15)

Самое обширное домовладение, по которому проходит трасса обследования было расположено на углу Магазиного переулка и Петровской ул. Ситуация здесь не сильно менялась с 1798 г. На Плана двора действительной статской советницы Демидовой 1852 г. (ЦГИА Ф.513. Оп.102. Д.8048), как и на плане из атласа 1798 г. большая часть участка пустует, а в юго-восточной части на красной линии Петровской ул. стоит небольшой деревянный дом. Единственным отличием от плана 1798 г. являются хозяйственные постройки, расположенные вдоль северо-восточной границы участка. Трасса обследования проходит по пустопорожним землям участка, задевая дом на красной линии Петровской улицы (рис.16).

В 1880-х бывшим участком Демидовой владеет контр-адмирал Ратьков-Рожнов. На Плана двора контр-адмирала Н.А. Ратькова-Рожнова 1883 г. (ЦГИА Ф.513.Оп.102.Д.8048) участок, как и в конце XVIII в. по большей части не застроен, небольшой деревянный дом по-прежнему стоит в юго-восточной части на красной линии Петровской улицы. Однако хозяйственные постройки, располагавшиеся вдоль северо-восточной границы, исчезли и появляется новый угловой деревянный флигель, выстроенный на красной линии Магазиного пер. и Петровской ул. На плане также отмечены канализационные трубы и осадочные колодцы. Трасса обследования частично проходит по незастроенной земле участка частично по деревянным флигелям и канализации (рис. 17).

Име. № подл.	Подл. и дата	Име. № дубл.	Взам. инв. №	Подл. и дата	Ли	Изм.	№ докум.	Подп.	Дата	236-19С-2021-ТО	Лист
											21

На Плате на урегулирование Санкт-Петербурга отражена общая ситуация территории по которой проходит трасса обследования на 1880 г. Трасса обследования проходит восточнее Троицкой церкви, частично по Троицкому переулку, частично по территории, обозначенной как кварталы с жилой застройкой. Около южной оконечности трассы располагается здание провиантских складов, южный конец трассы подходит к самой воде. (рис.18).

План на урегулирование Санкт-Петербурга был переиздан и актуализирован в 1909 г. Так на плане появляются насыпные территории, связанные с постройкой Троицкого моста и сам мост, красной линией показана старая набережная. Отмечены также новые скверы к западу от провиантских складов. Появляется набережная Императора Петра Великого, открытая в 200-летний юбилей Петербурга в 1903г.

На плане Петербурга и ближайших окрестностей из путеводителя «Весь Петербург» 1912 г. Здание провиантских складов уже снесено, а на его месте в юго-восточной части Петровской улицы отмечен дворец великого князя Николая Николаевича, к востоку от него в непосредственной близости проходит южная оконечность трассы обследования. (рис.19)

Ситуацию территории, по которой проходит трасса обследования на 1942 г. отражает немецкая аэрофотосъемка Ленинграда. На ней все ещё существует дореволюционная планировка местности, хорошо видны границы участков, сформированных ещё в конце XVIII – начале XIX в. Всё еще сохраняется участок Троицкой церкви, хотя сама церковь уже к этому времени была разобрана. На месте бывших провиантских складов по красной линии Петровской улицы виден корпус дома-коммуны Общества бывших политкаторжан и бывшего доходного дома великого князя Николая Николаевича младшего. Трасса обследования частично проходит по магазинному переулку, большая часть трассы проходит по земельным участкам, сформированным в конце XVIII в. Южная оконечность трассы обследования проходит вблизи дома общества бывших политкаторжан, бывших доходного дома и дворца великого князя Николая Николаевича младшего. (рис. 20)

Современная ситуация отражена на спутниковом снимке США 1966 г. Ансамбль Троицкой площади обретает свой современный вид. Троицкая площадь полностью перепланирована. Фасадную линию дома Общества бывших политкаторжан продолжают здания Ленпроекта и жилого дома на углу Троицкой пл. и ул. Куйбышева, возведенные в 1950-е гг. Трасса проходит по внутриквартальной зоне зеленых насаждений, разбитой на месте бывшего магазинного переулка и домовладений, располагавшихся на нем, в будущем получившей название «Сквер Товстоногова». (рис.21)

Изм.	№	подп.	и	дата
Изм.	№	подп.	и	дата
Изм.	№	подп.	и	дата
Изм.	№	подп.	и	дата
Изм.	№	подп.	и	дата

Ли	Изм.	№ докум.	Подп.	Дата

В 1996-1999 гг. Санкт-Петербургской археологической экспедицией под руководством П.Е. Сорокина были проведены раскопки на месте Троицкого собора. По результатам этой экспедиции был составлен план с реконструкцией местоположения Троицкой церкви в различные периоды существования относительно современной ситуации. На данном плане видно, что алтарная часть Троицкой церкви и 1711, и 1756 г. находятся под ныне существующим жилым домом, расположенном на углу Троицкой площади и ул. Куйбышева и в трассу обследования остатки Троицкой церкви не попадают.

Объекты культурного наследия в непосредственной близости от участка обследования.

Трасса обследования расположена на территории единой зоны регулирования застройки и хозяйственной деятельности объектов культурного наследия, расположенных в исторически сложившихся центральных районах Санкт-Петербурга (ОЗРЗ-1(07)).

В 13 м к северу от трассы обследования расположен объект культурного наследия – «Дом Бурмистрова»

Время возникновения объекта, основных перестроек: 1912-1914

Местонахождение объекта: Куйбышева ул., 5

Примерно в 20 м к западу от трассы обследования расположен объект культурного наследия – «Собор Пресвятой Троицы (Троице-Петровский) (фундамент)»

Время возникновения объекта, основных перестроек: 1711; 1743; 1933 (снесен); 1996-1998

Местонахождение объекта: Троицкая пл., у дома 3

Западная оконечность трассы обследования проходит в непосредственной близости от объекта культурного наследия: «Дом-коммуна Общества бывших политкаторжан и ссыльнопоселенцев».

Время возникновения объекта, основных перестроек: 1929-1933

Местонахождение объекта: Санкт-Петербург, Троицкая пл., дом 1, литера А

Южная оконечность трассы обследования проходит в непосредственной близости от объектов культурного наследия, входящих в ансамбль «Дворец великого князя Николая Николаевича с доходным домом», состоящего из следующих объектов культурного наследия:

«Дворец»

Время возникновения объекта, основных перестроек: 1910-1913

Местонахождение объекта: Петровская наб., 2, корп. 1.

«Дом доходный»

Время возникновения объекта, основных перестроек: 1909

Подп. и дата

Взам. инв. №

Инв. № дубл.

Подп. и дата

Инв. № подл.

Ли Изм. № докум. Подп. Дата

236-19С-2021-ТО

Лист

23

Местонахождение объекта: Петровская наб., 2, корп. 2.

В 24 м восточнее трассы обследования располагается ансамбль «Домик Петра I», состоящий из следующих объектов культурного наследия:

«Домик Петра I»

Время возникновения объекта, основных перестроек: 1703

Местонахождение объекта: Петровская наб., 6.

«Футляр домика»

Время возникновения объекта, основных перестроек: 1844; 1889

Местонахождение объекта: Петровская наб., 6

«Ограды»

Время возникновения объекта, основных перестроек: 1871-1875

Местонахождение объекта: Петровская наб., 6.

«Бюст Петра I»

Время возникновения объекта, основных перестроек: 1875

Местонахождение объекта: Петровская наб., 6.

Выводы

- В ходе архивно-библиографических исследований установлено, что непосредственно на территории исследуемого участка объекты археологического наследия ранее не фиксировались.

- Фундамент Троицкой церкви, фрагменты которого были обнаружены во время раскопок 1996-1999 г. Санкт-Петербургской экспедицией под руководством П.Е. Сорокина, не входят в трассу обследования.

- Освоение территории, по которой проходит трасса обследования началось задолго до основания Санкт-Петербурга. Поселения на этом месте упоминаются, как в Писцовой книге Водской пятины 1500 г., так и в шведских источниках XVII в.

- После основания Санкт-Петербурга на территории, по которой проходит трасса начиналось строительство города, здесь находился первый городской центр. В непосредственной близости от трассы обследования в 1703 г. было возведено первая жилая постройка Санкт-Петербурга – Домик Петра I. Трасса обследования проходит предположительно по территории, где располагались правительственное здание мазанковых канцелярий зарождавшейся Российской империи.

Име. № подл.	Подп. и дата
Име. № дубл.	Взам. инв. №
Име. № инв.	Подп. и дата
Име. № подл.	Подп. и дата

Ли	Изм.	№ докум.	Подп.	Дата

236-19С-2021-ТО

Лист

24

- Со второй половины XVIII века на бóльшей части территории по которой проходит трасса обследования располагались частные участки с деревянной застройкой.

- В XX в. территория по которой проходит трасса обследования подверглась полной перепланировке – исчез Магази́нный переулoк и частные участки с деревянной застройкой. На месте разобранной Троицкой церкви в 1950-е гг. был возведен жилой дом в неоклассическом стиле. Территория обследования превратилась во внутриквартальную зеленую зону, получившую впоследствии название «Сквер Товстоногова».

Изм. № подл.	Подп. и дата	Име. № дубл.	Взам. инв. №	Подп. и дата	236-19С-2021-ТО	Лист 25
Ли	Изм.	№ докум.	Подп.	Дата		

2. ФИЗИКО-ГЕОГРАФИЧЕСКАЯ ХАРАКТЕРИСТИКА РАЙОНА РАБОТ

Санкт-Петербург находится в пределах Приневской низменности, на прилегающем к устью реки Невы побережье Невской губы Финского залива и многочисленных островах Невской дельты. Высота местности над уровнем моря центральных районов города – 1 – 5 м. Рельеф местности сформировался под воздействием ледника, а также абразионной и аккумулятивной деятельности Литоринового моря и позднее реки Невы и ее притоков. На территории центральной части города выделены три террасы Литоринового моря, уступами, спускающимися по направлению к Финскому заливу. Каждая из террас имеет отличия в строении почвенного покрова и его компонентном составе. Исторический центр города расположен на первой, наиболее низкой, Литориновой морской террасе, которая расчленена рукавами реки Невы, образующими с островами обширную дельту. В естественном почвенном покрове дельты Невы абсолютно доминировали аллювиальные серогумусовые глеевые почвы.

Петроградский район - административно-территориальная единица Санкт-Петербурга. Расположен на островах в северной и северо-западной части дельты реки Невы. Граничит с Приморским, Выборгским, Василеостровским и Центральным районами.

Петроградский остров (Фомин остров, фин. Koivusaari: Берёзовый остров) - остров в устье Невы, в Петроградском районе Санкт-Петербурга. Самый большой остров Петроградской стороны. Длина - 4,2 км, ширина - 2,5 км. Площадь - 635 га. Соединён Троицким мостом с Центральным районом, Биржевым и Тучковым - с Васильевским островом, Мало-Петровским - с Петровским островом, Лазаревским и Большим Крестовским - с Крестовским островом, Сампсониевским и Гренадерским - с Выборгской стороной, семью небольшими мостами через Карповку - с Аптекарским островом.

Площадь Петроградского района 24 км². Население 134 787 тыс. человек.

Гидрология Петроградского района представлена следующими реками и протоками: р. Малая Нева, р. Большая Невка, р. Малая Невка, р. Средняя Невка, р. Ждановка, р. Карповка, р. Крестовка, Большой Канал, Малый канал, Гребной канал.

Две главные улицы: Каменноостровский и Большой проспект Петроградской стороны. А также магистрали: Большая Пушкарская, пр. Медиков, пр. Добролюбова, ул. Большая Зеленина, ул. Пионерская, ул. Ленина.

Изм. № по дт
Подп. и дата
Изм. № дубл.
Взам. инв. №
Подп. и дата
Изм. № по дт

Ли	Изм.	№ докум.	Подп.	Дата

3. МЕТОДИКА ПОЛЕВЫХ ИССЛЕДОВАНИЙ

В рамках работ по проведению научного обследования (археологическая разведка) земельного участка в составе работ по разработке проектной документации, рабочей документации реконструкции наружного освещения парков, садов и скверов с внедрением энергосберегающего и энергетически эффективного оборудования объекта: «сквер Товстоногова» по адресу: Санкт-Петербург, Петроградский район, сквер Товстоногова (между д. 1, д. 3 по Троицкой площади и д. 1/5 по ул. Куйбышева и д. 4 по Петровской наб., проводилось визуальное обследование объекта и закладка археологических шурфов.

Полевые археологические исследования проводились в соответствии с методическими указаниями и требованиями «Положения о порядке проведения археологических полевых работ и составления научной отчетной документации», утвержденного постановлением Бюро Отделения историко-филологических наук Российской академии наук от 20 июня 2018 г. № 32.

Основная задача проведения археологических исследований на площади планируемого строительства и окружающей территории заключалась в выявлении и фиксации археологических (исторических) памятников, культурных слоев, конструкций и сооружений, сборе и исследовании археологического материала.

Полевые работы включали в себя:

- визуальный осмотр указанной в договоре территории, поиск подъемного материала;
- описание исследуемой территории и ее фотофиксация;
- разбивку археологического шурфа;
- привязка археологического шурфа к ситуационному плану исследуемой территории;
- выборку культурных напластований из шурфа по слоям;
- выявление и изучение археологического материала по слоям;
- фотофиксацию процесса работ;
- фотофиксацию стенок и планиграфии шурфов;
- описание ландшафтной характеристики обнаруженных объектов и фиксация их современного состояния;
- ведение полевой документации;
- рекультивацию шурфа.

Применялся стандартный набор методов, используемых при археологических разведках: предварительные архивно-библиографические изыскания, визуальный осмотр местности, осмотр обнажений культурного слоя,

Име. № докт	Подп. и дата	Име. № дубл.	Взам. инв. №	Подп. и дата

Ли	Изм.	№ докум.	Подп.	Дата

236-19С-2021-ТО

Лист

27

поиск подъемного материала, шурфовка. Натурные полевые исследования проводились в виде осуществления пеших маршрутов на территории земельного участка. Маршруты осуществлялись на всем протяжении пешим порядком. В качестве осевой линии использовались границы проектируемого объекта, предоставленные заказчиком. Все участки детально фиксировались (фото, описание, привязка к карте). При прохождении маршрутов с целью обнаружения выходов культурного слоя и артефактов осматривались встречающиеся обнажения грунта естественного и антропогенного происхождения. На перспективном для обнаружения памятников археологии участке производилась закладка шурфа, ориентированного по сторонам света, направленного на поиск культурного слоя и древних артефактов. Количество и место расположения шурфа было обусловлено геоморфологическим состоянием местности и степенью освоенности обследуемой территории, и определялось с таким расчетом, чтобы обеспечить полное выявление и определение границ всех объектов археологического наследия, попадающих в пределы обследуемых земельных участков, с учетом существующих методических рекомендаций 1 шурф на 1 км (при линейных обследованиях). Размер шурфов: 2x2 м. Общая площадь шурфов составила 8 м². Разборка грунта в процессе шурфовки производилась вручную по стратиграфическим слоям с разнородными культурными прослойками и соответствующим им общим планиграфическим горизонтам фиксации. Для выявления структуры плотных поверхностей и удаления грунта в стесненных условиях при расчистке использовались щетки, кисти и совки. Глубина шурфа включала всю толщу напластований, осуществлялась контрольная прокопка верхней части археологически стерильного слоя, подстилающего почвенный горизонт (материка). Разведочный шурф документировался, в том числе фотографически, и фиксировался дневниковыми записями. Все археологические работы проводились при температуре выше 0° С (согласно ст. 3.23 «Положения о порядке проведения археологических полевых работ и составления научной отчетной документации», утвержденного постановлением Бюро Отделения историко-филологических наук Российской академии наук от 20 июня 2018 № 32). Чертежи планов и стратиграфических профилей были выполнены при помощи системы автоматизированного проектирования и черчения (САПР) с использованием методов фотограмметрии. Для картирования рекогносцировочных шурфов, выявленных объектов и общевидовых фотографий ландшафтной ситуации использованы имеющиеся в распоряжении экспедиции растровые карты масштаба 1:50000 и 1:100000 в формате JPG, а также топографический план масштаба 1:500 в формате DWG, предоставленный заказчиком. Привязка шурфов на участке землеотвода к системе мировых координат произведена с помощью портативных приборов глобального

Изн. № дубл.	Взам. инв. №	Подп. и дата	Подп. и дата	Изн. № подл.
--------------	--------------	--------------	--------------	--------------

Ли	Изм.	№ докум.	Подп.	Дата
----	------	----------	-------	------

236-19С-2021-ТО

Лист

28

позиционирования Garmin MONTANA. Географические координаты (широта, долгота), определенные в зависимости от внешних условий приема с точностью 5-20 м, даются в формате десятичных градусов Long/Lat ddd,dddddd° (WGS-84). С помощью встроенных в геоинформационную систему QGIS программных алгоритмов географические координаты переведены в местную систему координат МСК 1964-Санкт-Петербург. Основные этапы работ фиксировались с помощью цифровых фотоаппаратов с разрешением не менее 5 Мрх. Для указания масштаба и ориентации по сторонам света при фотографировании использовался набор телескопических реек длиной 4 м с сантиметровыми делениями, двухцветная стрелка «север». Все высотные отметки на планах и разрезах представлены в Балтийской системе высот (далее БС). После окончания разведочных работ шурф рекультивировался, что подтверждается фотографически.

Име. № подл.	Подп. и дата			
	Взам. инв. №			
Име. № подл.	Подп. и дата			
	Име. № дубл.			
Име. № подл.	Подп. и дата			
	Име. № дубл.			
Ли	Изм.	№ докум.	Подп.	Дата
236-19С-2021-ТО				
				Лист
				29

4. ПОЛЕВЫЕ ИССЛЕДОВАНИЯ

Территория обследования расположена в центральной части Санкт-Петербурга, в юго-восточной части Петроградского района, в границах сквера Товстоногова.

Участок обследования расположен на правом берегу р. Нева в 191 м от русла реки.

Рельеф территории обследования, спланированный, техногенный, относительно ровный. Высотные отметки колеблются от 2.60 м БС до 3.44 м БС.

Исследуемая трасса проектируемой сети протяжённостью 951 м. тянется вдоль дорожек сквера.

В виду результатов историко-архивных изысканий и согласно изложенным выше обстоятельствам, было решено заложить археологические шурфы в местах свободных от застроек, вне охранной зоны подземных коммуникаций.

Шурф 1

Рис. 4, 45-59.

Шурф 1 заложен в северной части сквера, на месте проектируемой опоры 16, на углу детской площадки. Высотные отметки дневной поверхности 3.22 м по БС. Размеры шурфа 2х2 м, площадь 4 м.кв., глубина с учетом контрольного прокопа материка составила – 2,8 м.

Стратиграфия шурфа по южной стенке:

1. Дёрн и дерновая современная почва – до 0,20 м

Современная дневная поверхность залегала на почке техногенных нивелировочных подсыпок:

2. Коричневая гумусированная супесь с включениями строительного мусора – мощность до 0,40 м.
3. Серая мешаная супесь с включениями строительного мусора – мощность до 0,80 м. Весь археологический материал, полученный в процессе работ, происходит из данного слоя. В основном материал представлен фрагментами сероглиняных, красноглиняных и светлоглиняных сосудов, фрагментами фаянсовой и фарфоровой посуды. Данные изделия имеют широкую датировки и были распространены на протяжении XVIII-нач. XX вв. Всего из слоя происходит 135 единиц, согласно полевой описи (см. приложение А).
4. Темно-коричневая гумусированная супесь, местами мешаная с прослойками материковой супеси- погребенная почва- мощность до 0,40 м. Погребённая почва сильно нарушена строительной деятельностью последующих временных периодов.

Изн. № подл.	Подп. и дата				
	Изн. № дубл.				
Взам. инв. №	Изн. № инв.				
	Подп. и дата				
Изн. № подл.	Изн. № инв.				
	Подп. и дата				
Ли	Изм.	№ докум.	Подп.	Дата	

5. Светло-желтая стерильная супесь – материк – видимая мощность до 0,50 м.

В целом стратиграфическую ситуацию, зафиксированную в ходе разборки напластований в шурфе, можно интерпретировать следующим образом:

Слой современной почвы и гумусированная мешаная супесь относятся к современным работам по благоустройству территории сквера. Коричневая мешаная супесь залегающая ниже включала фрагменты кирпичей, растворов, арматуры и прочего строительного мусора, бытовые предметы периода XX -XXI вв. Мощный техногенный слой залегающий ниже представляет собой разрушенные культурные напластования периода XVIII-XIX вв. – результат сноса зданий с последующим выравниваем дневной поверхности. Полученный в ходе разбора данного слоя материал можно датировать XIX в. Погребенную почву залегающую на материковой поверхности можно отнести, исходя из полученного материала, к концу XVIII- нач. XIXв., однако культурный слой как таковой отсутствует. В восточной стенке шурфа читался борт деревянного сруба – водопроводного коллектора. В южной стенке шурфа была выбрана столбовая яма.

После окончания работ шурф был рекультивирован.

Таб. 1. Координаты центра шурфа 1

МСК-1964		WGS 84	
Е	N	Е	N
114377.4321	96307.6702	30.327664145	59.954042588

Шурф 2

Рис. 4, 60-71.

Шурф 2 заложен в южной части сквера, между проектируемыми опорами 4 и 5, на газоне. Высотные отметки дневной поверхности 3.26 м по БС. Размеры шурфа 2х2 м, площадь 4 м.кв., глубина с учетом контрольного прокопа материка составила – 2,1 м.

Стратиграфия шурфа по северной стенке:

1. Дерн и дерновая современная почва – до 0,20 м
Современная дневная поверхность залегала на почке техногенных нивелировочных подсыпок
2. Серая мешаная супесь с включениями строительного мусора – мощность до 0,40 м.
3. Слой аморфной мешаной супеси с прослойками угля, кирпичного боя, строительного мусора – мощность до 1 м. Из слоя происходит 68 единиц согласно полевой описи. Материал представлен, как и в первом шурфе,

Име. № подл.	Подп. и дата	Име. № дубл.	Взам. инв. №	Подп. и дата	Име. № инв.	Ли	Изм.	№ докум.	Подп.	Дата	236-19С-2021-ТО	Лист	31

фрагментами кухонной и столовой посуды, а также фрагментами курительных белоглиняных трубок, маркирующих период XVIII в.

4. Темно-коричневая гумусированная супесь – погребенная почва – мощность до 0,20 м. из слоя происходят фрагменты курительной белоглиняной трубки, костяная пуговица и фрагменты глиняной посуды. Всего 5 единиц.
5. Светло-желтая супесь – материковая поверхность

В целом стратиграфическую ситуацию, зафиксированную в ходе разборки напластований в шурфе, можно интерпретировать следующим образом:

Слой современной почвы и гумусированная мешаная супесь относятся к современным работам по благоустройству территории сквера. Коричневая мешаная супесь залегающая ниже включала фрагменты кирпичей, растворов, арматуры и прочего строительного мусора, бытовые предметы периода XX -XXI вв. Мощный техногенный слой залегающий ниже представляет собой разрушенные культурные напластования периода XVIII-XIX вв. – результат сноса зданий с последующим выравниваем дневной поверхности. Полученный в ходе разбора данного слоя материал можно датировать XVIII-нач. XIX в., прослойка кирпичей и кирпичного боя состоит из кирпичей изготовленных, судя по усреднённым размерам и характерным «расчесам» в конце XVIII в. Погребенную почву залегающую на материковой поверхности можно отнести, исходя из полученного материала, к концу XVIII- нач. XIXв., однако культурный слой как таковой отсутствует.

После окончания работ шурф был рекультивирован.

Таб. 1. Координаты поворотных точек шурфа 2

МСК-1964		WGS 84	
Е	N	Е	N
114454.0582	96228.289	30.329028389	59.953326687

Име. № подл.	Подп. и дата	Име. № дубл.	Взам. инв. №	Подп. и дата	Име. № инв.	Ли	Изм.	№ докум.	Подп.	Дата	236-19С-2021-ТО	Лист	32

ЗАКЛЮЧЕНИЕ

В ходе выполнения научно-исследовательских археологических работ в виде историко-культурного научного археологического обследования (разведки) с целью проведения государственной историко-культурной экспертизы земельного участка в составе работ по разработке проектной документации, рабочей документации реконструкции наружного освещения парков, садов и скверов с внедрением энергосберегающего и энергетически эффективного оборудования объекта: «сквер Товстоногова» по адресу: Санкт-Петербург, Петроградский район, сквер Товстоногова (между д. 1, д. 3 по Троицкой площади и д. 1/5 по ул. Куйбышева и д. 4 по Петровской наб., заложено 2 шурфа размерами 2х2 м, общей площадью 8 кв. м.

Стратиграфия шурфов 1-2 представлена слоями, образующими современную дневную поверхность, перекрывающими подсыпками, нивелирующими и поднимающими уровень дневной поверхности относительно предыдущего этапа освоения территории. Выявленные свидетельства техногенной подсыпки поверхности в ходе благоустройства рассматриваемой территории не содержат научно-значимой информации. Литологически выраженный культурный слой отсутствует.

Таким образом, на территории земельного участка в составе работ по разработке проектной документации, рабочей документации реконструкции наружного освещения парков, садов и скверов с внедрением энергосберегающего и энергетически эффективного оборудования объекта: «сквер Товстоногова» по адресу: Санкт-Петербург, Петроградский район, сквер Товстоногова (между д. 1, д. 3 по Троицкой площади и д. 1/5 по ул. Куйбышева и д. 4 по Петровской наб., объекты культурного наследия, включенные в Единый Государственный реестр памятников истории культуры Российской Федерации, отсутствуют. Объектов культурного (археологического) наследия не выявлено. Объекты, обладающие признаками объекта культурного наследия, отсутствуют.



А.В. Поляков д.и.н.

236-19С-2021-ТО

Лист

33

Имя, № подлп	Подп. и дата	Имя, № дубл.	Взам. инв. №	Подп. и дата
--------------	--------------	--------------	--------------	--------------

Ли	Изм.	№ докум.	Подп.	Дата

Источники:

1. ЦГИА Ф.513 Оп.102. Д.8213.
2. ЦГИА Ф.513 Оп.168. Д.319
3. ЦГИА Ф.1333 Оп.1 Д.1518
4. ЦГИА Ф.513.Оп.102. Д.8046
5. ЦГИА Ф.513. Оп.102. Д.7647
6. ЦГИА Ф.515. Оп.4. Д.3088
7. ЦГИА Ф.513. Оп.102. Д.8048

Име. № подл.	Подп. и дата	Име. № дубл.	Взам. инв. №	Подп. и дата	Име. № докум.	Подп.	Дата	236-19С-2021-ТО	Лист
									35

СПИСОК ИЛЛЮСТРАЦИЙ

- Рис. 1. СПб-2021. Петроградский район. Сквер Товстоногова. Трасса обследования на карте Санкт-Петербурга (OSM)
- Рис. 2. СПб-2021. Петроградский район. Сквер Товстоногова. Трасса обследования на карте Санкт-Петербурга (OSM)
- Рис. 3. СПб-2021. Петроградский район. Сквер Товстоногова. Трасса обследования на спутниковом снимке
- Рис. 4. СПб-2021. Петроградский район. Сквер Товстоногова. Трасса обследования на топографическом плане
- Рис. 5. Трасса обследования на Карте бывших губерний Иван-Города, Яма, Капорья и Нэтеборга авторства Бергенгейма 1767 г.
- Рис. 6. Трасса обследования на карте Санкт-Петербурга 1716 г.
- Рис. 7. Трасса обследования на Планае Санкт-Петербурга Иоанна Баптиста Хоманна 1720 г.
- Рис. 8. Трасса обследования на Планае императорского столичного города Санкт-Петербурга 1737 года
- Рис. 9. Трасса обследования на Академическом плане столичного города Санкт-Петербурга 1753г. авторства И.Ф.Трускотта
- Рис. 10. Трасса обследования на фрагменте Атласа Санкт-Петербурга 1798 г
- Рис. 11. Часть трассы обследования на плане двора титулярного советника Г.Лазаревского 1840 г. (ЦГИА Ф.1333 оп.1 д.1518)
- Рис. 12. Часть трассы обследования на плане двора жены титулярного советника Декирховой 1850 г (ЦГИА Ф.513.Оп.102. Д 8046)
- Рис. 13. Часть трассы обследования на плане двора крестьянина И. Кузьмина 1884 г (ЦГИА Ф.513.Оп.102. Д 8046)
- Рис. 14. Часть трассы обследования на Планае двора дочерей умершего дьякона Ольги и Александры Башиловых 1848 г.(ЦГИА Ф.513. Оп.102. Д. 7647)
- Рис. 15. Часть трассы обследования на Планае двора генерал-майора В.В.Цилиакуса 1901 г.(ЦГИА Ф.515. Оп.4. Д.3088)
- Рис. 16. Часть трассы обследования на Планае двора действительной статской советницы Демидовой 1852 г (ЦГИА Ф.513. Оп.102. Д.8048)
- Рис. 17. Часть трассы обследования на Планае двора контр-адмирала Н.А. Ратькова-Рожнова 1883 г. (ЦГИА Ф.513.Оп.102. Д.8048)
- Рис. 18. Трасса обследования на Планае на урегулирование Санкт-Петербурга 1880 г
- Рис. 19. Трасса обследования на плане Петербурга и ближайших окрестностей из путеводителя Весь Петербург 1912 г
- Рис. 20. Трасса обследования на немецкой аэрофотосъемке Ленинграда 1942 г

Име. № подл.	Подл. и дата	Име. № дубл.	Взам. инв. №	Подл. и дата	Име. № инв.	Ли	Изм.	№ докум.	Подп.	Дата	236-19С-2021-ТО	Лист	36

Рис. 21. Трасса обследования на фотографии со спутника США 1966 г.

Рис. 22. Троицкая церковь на рисунке Ф.В. Берхгольца 1720-е гг

Рис. 23. Пикарт П. Петрпавловская крепость и Троицкая площадь. 1714г.

Рис. 24. Ростовцев А. И. Вид Троицкой площади на Городском острове. 1717г.

Рис. 25. Троицкая площадь на фрагменте гравюры Торжественный ввод в Санкт-Петербург четырех шведских фрегатов после победы при Гренгаме 8 сентября 1720 г. Зубов А. Ф. 1720г.

Рис. 26. Н. Кирсанов. Мазанковые коллегии. Гравюра из книги Историческое, географическое и топографическое описание Санктпетербурга, от начала заведения его, с 1703 по 1751. А.И. Богданова

Рис. 27. Церковь святой Троицы. Литография В.Ф. Перро по его же рисунку. 1841

Рис. 28. Собор пресвятой Троицы 1903 г

Рис. 29. Общий вид на собор святой Троицы и его округу 1913 г.

Рис. 30. Строительство Троицкого моста вид на Провиантские склады

Рис. 31. СПб- 2021. Петроградский район, сквер Товстоногова. Общий вид участка обследования. Северная часть сквера. Вид с юга

Рис. 32. СПб- 2021. Петроградский район, сквер Товстоногова. Общий вид участка обследования. Северная часть сквера. Вид с юга

Рис. 33. СПб- 2021. Петроградский район, сквер Товстоногова. Общий вид участка обследования. Северная часть сквера. Вид с востока

Рис. 34. СПб- 2021. Петроградский район, сквер Товстоногова. Общий вид участка обследования. Северная часть сквера. Вид с юга

Рис. 35. СПб- 2021. Петроградский район, сквер Товстоногова. Общий вид участка обследования. Южная часть сквера. Вид с востока

Рис. 36. СПб- 2021. Петроградский район, сквер Товстоногова. Общий вид участка обследования. Северная часть сквера. Вид с юга

Рис. 37. СПб- 2021. Петроградский район, сквер Товстоногова. Общий вид участка обследования. Северная часть сквера. Вид с юга

Рис. 38. СПб- 2021. Петроградский район, сквер Товстоногова. Общий вид участка обследования. Северная часть сквера. Вид с востока

Рис. 39. СПб- 2021. Петроградский район, сквер Товстоногова. Общий вид участка обследования. Центральная часть сквера. Вид с юга

Рис. 40. СПб- 2021. Петроградский район, сквер Товстоногова. Общий вид участка обследования. Южная часть сквера. Вид с юга

Рис. 41. СПб- 2021. Петроградский район, сквер Товстоногова. Общий вид участка обследования. Южная часть сквера. Вид с юга

Рис. 42. СПб- 2021. Петроградский район, сквер Товстоногова. Общий вид участка обследования. Южная часть сквера. Вид с запада

Подп. и дата

Взам. инв. №

Инв. № дубл.

Подп. и дата

Инв. № подл.

Ли Изм. № докум. Подп. Дата

236-19С-2021-ТО

Лист

37

- Рис. 43. СПб- 2021. Петроградский район, сквер Товстоногова. Общий вид участка обследования. Центральная часть сквера. Вид с юга
- Рис. 44. СПб- 2021. Петроградский район, сквер Товстоногова. Общий вид участка обследования. Центральная часть сквера. Вид с юга
- Рис. 45. СПб- 2021. Петроградский район, сквер Товстоногова. Общий вид участка обследования. Шурф 1. Общий вид до начала работ. Вид с востока
- Рис. 46. СПб- 2021. Петроградский район, сквер Товстоногова. Общий вид участка обследования. Шурф 1. Общий вид до начала работ. Вид с востока
- Рис. 47. СПб- 2021. Петроградский район, сквер Товстоногова. Шурф 1. Фиксация после снятия дернового слоя. Вид с восток
- Рис. 48. СПб- 2021. Петроградский район, сквер Товстоногова. Шурф 1. Фиксация по погребенной почве после снятия техногенных слоев. Вид с востока
- Рис. 49. СПб- 2021. Петроградский район, сквер Товстоногова. Шурф 1. Фиксация по материковой поверхности, по уровню выявления пятна ямы. Вид с востока
- Рис. 50. СПб- 2021. Петроградский район, сквер Товстоногова. Шурф 1. Фиксация по материковой поверхности с выбранной ямой. Вид с востока
- Рис. 51. СПб- 2021. Петроградский район, сквер Товстоногова. Шурф 1. Западная стенка. Вид с востока
- Рис. 52. СПб- 2021. Петроградский район, сквер Товстоногова. Шурф 1. Южная стенка. Вид с севера
- Рис. 53. СПб- 2021. Петроградский район, сквер Товстоногова. Шурф 1. Северная стенка. Вид с юга
- Рис. 54. СПб- 2021. Петроградский район, сквер Товстоногова. Шурф 1. Восточная стенка. Вид с запада.
- Рис. 55. СПб- 2021. Петроградский район, сквер Товстоногова. Шурф 1. Общий вид с востока
- Рис. 56. СПб- 2021. Петроградский район, сквер Товстоногова. Шурф 1. Контрольный прокоп материка.
- Рис. 57. СПб- 2021. Петроградский район, сквер Товстоногова. Шурф 1. Рекультивация. Вид с востока
- Рис. 58. СПб- 2021. Петроградский район, сквер Товстоногова. Шурф 1. Чертежи. Стратиграфия
- Рис. 59. СПб- 2021. Петроградский район, сквер Товстоногова. Шурф 1. Чертежи. Планиграфия
- Рис. 60. СПб- 2021. Петроградский район, сквер Товстоногова. Шурф 2. Общий вид до начала работ. Вид с запада
- Рис. 61. СПб- 2021. Петроградский район, сквер Товстоногова. Шурф 2. Промежуточная фиксация 1. Вид с востока

Подп. и дата	
Взам. инв. №	
Име. № дубл.	
Подп. и дата	
Име. № подл.	

Ли	Изм.	№ докум.	Подп.	Дата

Рис. 62. СПб- 2021. Петроградский район, сквер Товстоногова. Шурф 2. Промежуточная фиксация по погребенной почве. Вид с востока

Рис. 63. СПб- 2021. Петроградский район, сквер Товстоногова. Шурф 2. Фиксация по материковой поверхности. Вид с юга

Рис. 64. СПб- 2021. Петроградский район, сквер Товстоногова. Шурф 2. Северная стенка. Вид с юга

Рис. 65. СПб- 2021. Петроградский район, сквер Товстоногова. Шурф 2. Западная стенка. Вид с востока

Рис. 66. СПб- 2021. Петроградский район, сквер Товстоногова. Шурф 2. Восточная стенка. Вид с запада

Рис. 67. СПб- 2021. Петроградский район, сквер Товстоногова. Шурф 2. Южная стенка. Вид с севера

Рис. 68. СПб- 2021. Петроградский район, сквер Товстоногова. Шурф 2. Столбовая ямка.

Рис. 69. СПб- 2021. Петроградский район, сквер Товстоногова. Шурф 2. Рекультивация. Вид с запада

Рис. 70. СПб- 2021. Петроградский район, сквер Товстоногова. Шурф 2. Чертежи. Стратиграфия

Рис. 71. СПб- 2021. Петроградский район, сквер Товстоногова. Шурф 2. Чертежи. Планиграфия

Рис. 72. СПб- 2021. Петроградский район, сквер Товстоногова. Шурф 2. Находки археологические. Горшок светло-глиняный со следами поливы и нагара

Рис. 73. СПб- 2021. Петроградский район, сквер Товстоногова. Шурф 2. Находки археологические. Изделия из фарфора и фаянса. 1 – Чашка фарфорового завода Корниловых. 2- помадная баночка; 3- супница

Рис. 74. СПб- 2021. Петроградский район, сквер Товстоногова. Шурф 2. Находки археологические. Изделия из красножгущейся глины. 1-2- фрагменты изразцов; 3- фрагмент стебля курительной трубки; 5 – носик водолея; 6 – миска с полихромной росписью; 4- костяная пуговица.

Име. № подл.	Подп. и дата	Име. № дубл.	Взам. инв. №	Подп. и дата	Ли	Изм.	№ докум.	Подп.	Дата	236-19С-2021-ТО	Лист
											39

АЛЬБОМ ИЛЛЮСТРАЦИЙ

Име. № подл.	Подл. и дата	Име. № дубл.	Взам. инв. №	Подп. и дата	236-19С-2021-ТО					Лист				
														40
Ли	Изм.	№ докум.	Подп.	Дата										



Рис. 1. СПб-2021. Петроградский район. Сквер Товстоногова. Трасса обследования на карте Санкт-Петербурга (OSM)

Име. № подл.	Подп. и дата	Име. № дубл.	Взам. инв. №	Подп. и дата
Ли	Изм.	№ докум.	Подп.	Дата
236-19С-2021-ТО				Лист
				41



Рис. 2. СПб-2021. Петроградский район. Сквер Товстоногова. Трасса обследования на карте Санкт-Петербурга (OSM)

Име. № подл.	Подп. и дата	Име. № дубл.	Взам. инв. №	Подп. и дата
Ли	Изм.	№ докум.	Подп.	Дата
236-19С-2021-ТО				Лист 42



Рис. 3. СПб-2021. Петроградский район. Сквер Товстоногова. Трасса обследования на спутниковом снимке

Име. № подл.	Подп. и дата	Име. № дубл.	Взам. инв. №	Подп. и дата
Ли	Изм.	№ докум.	Подп.	Дата
236-19С-2021-ТО				Лист
				43

Име № подл.	Подп. и дата	Взам. и №	Име. № дубл.	Подп. и дата

Изм.	Лист	№ докум.	Подп.	Дата

236-19С-2021-ТО

Лист
44

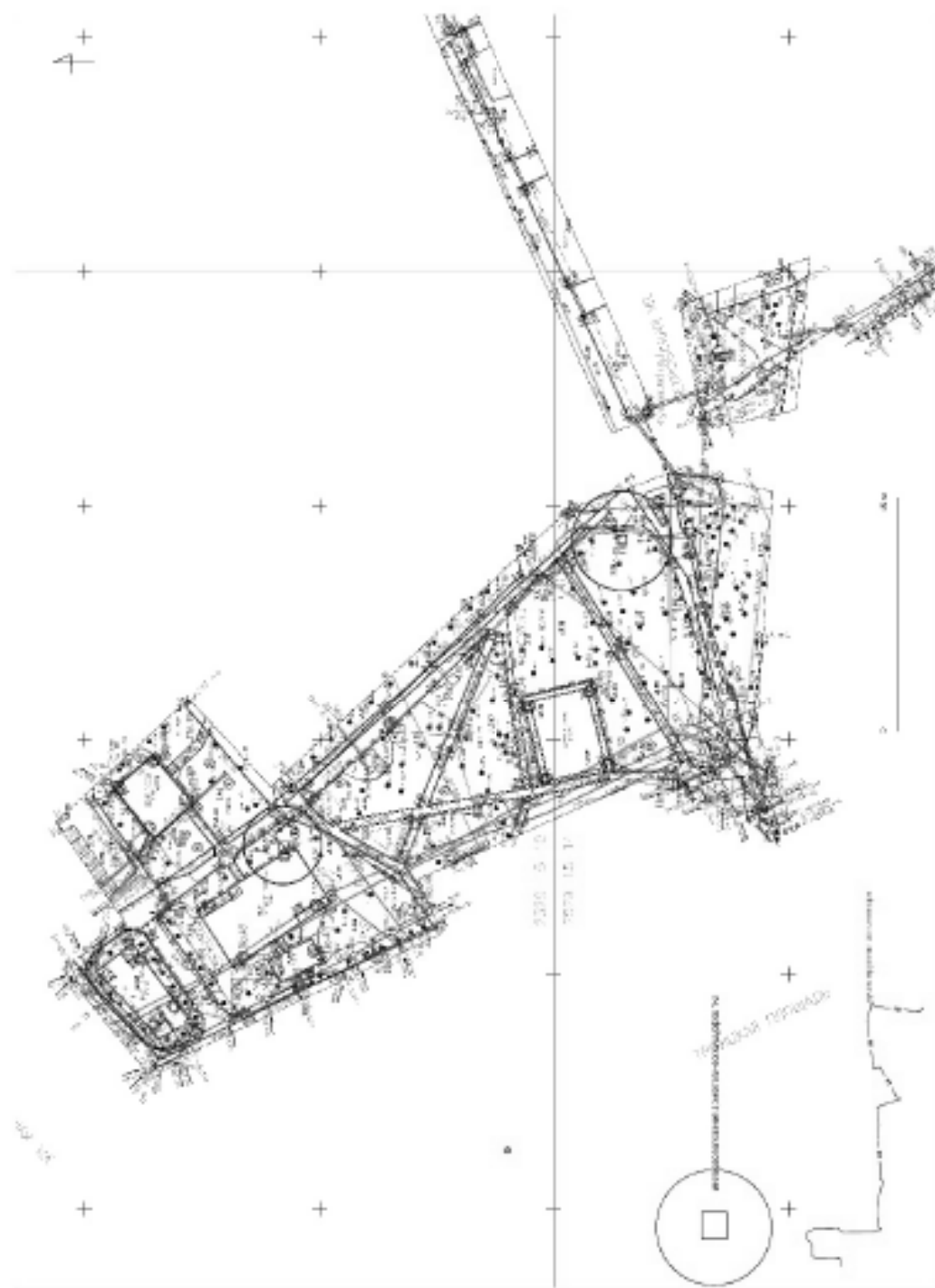


Рис. 4. СПб-2021. Петроградский район. Сверх Товstonогова. Трасса обследования на топографическом плане



Рис. 5. Трасса обследования на Карте бывших губерний Иван-Города, Яма, Капорья и Нзтеборга авторства Бергенгейма 1676 г.



Рис. 6. Трасса обследования на карте Санкт-Петербурга 1716 г.

Име. № подл.	Подл. и дата
Име. № дубл.	Взам. инв. №
Име. № подл.	Подл. и дата
Име. № подл.	Подл. и дата

Ли	Изм.	№ докум.	Подп.	Дата



Рис. 7. Трасса обследования на Плана Санкт-Петербурга Иоанна Баптиста Хоманна 1720 г.

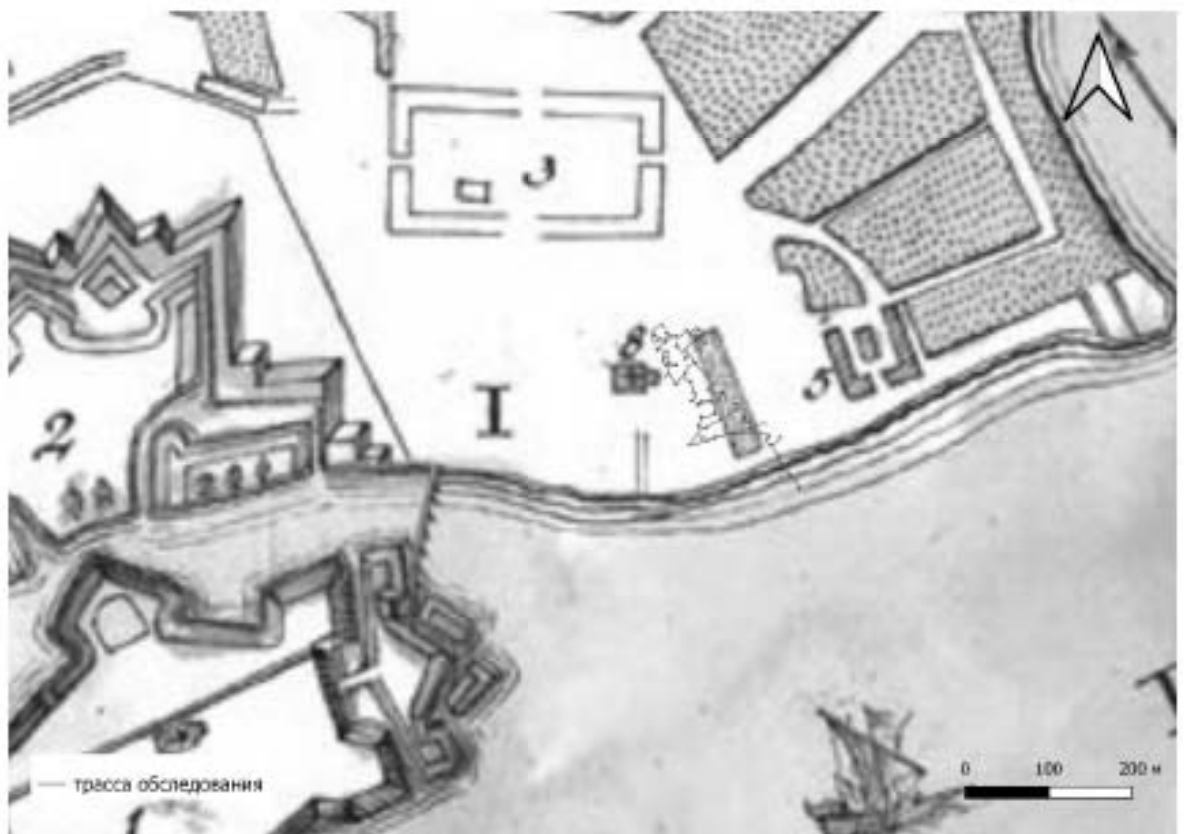


Рис. 8. Трасса обследования на Плана императорского столичного города Санкт-Петербурга 1737 года

Подп. и дата

Взам. инв. №

Изм. № дубл.

Подп. и дата

Изм. № подл.

Ли Изм. № докум. Подп. Дата

236-19С-2021-ТО

Лист

46

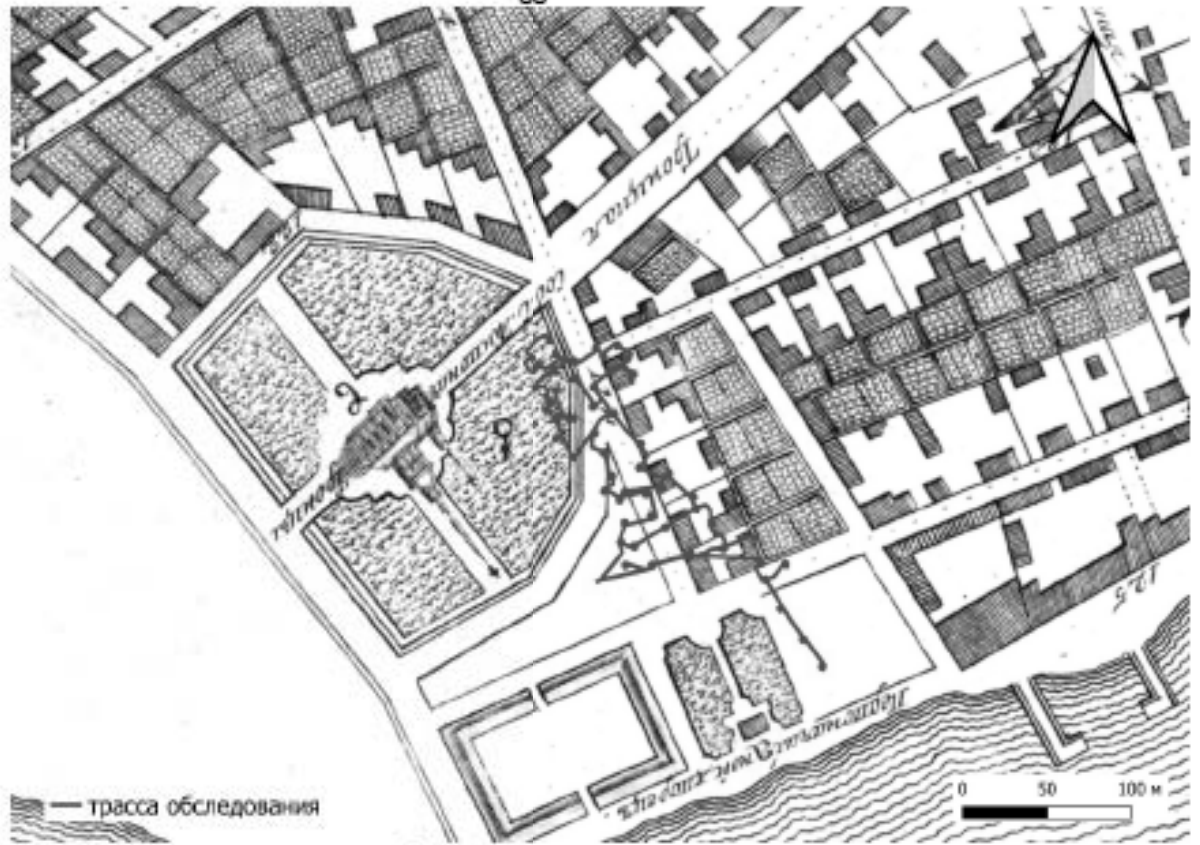


Рис. 9. Трасса обследования на Академическом плане столичного города Санкт-Петербурга 1753г. авторства И.Ф.Трускотта



Рис. 10. Трасса обследования на фрагменте Атласа Санкт-Петербурга 1798 г

Име. № подл.	Подл. и дата
Име. № дубл.	Взам. инв. №
Име. № инв.	Подл. и дата
Име. № подл.	Подл. и дата

Ли	Изм.	№ докум.	Подп.	Дата

Име не подл	Подл. и дата	Взам. и инв. №	Име. № дубл.	Подп. и дата

Изм.	Лист	№ докум.	Подп.	Дата

236-19С-2021-ТО

Лист
48

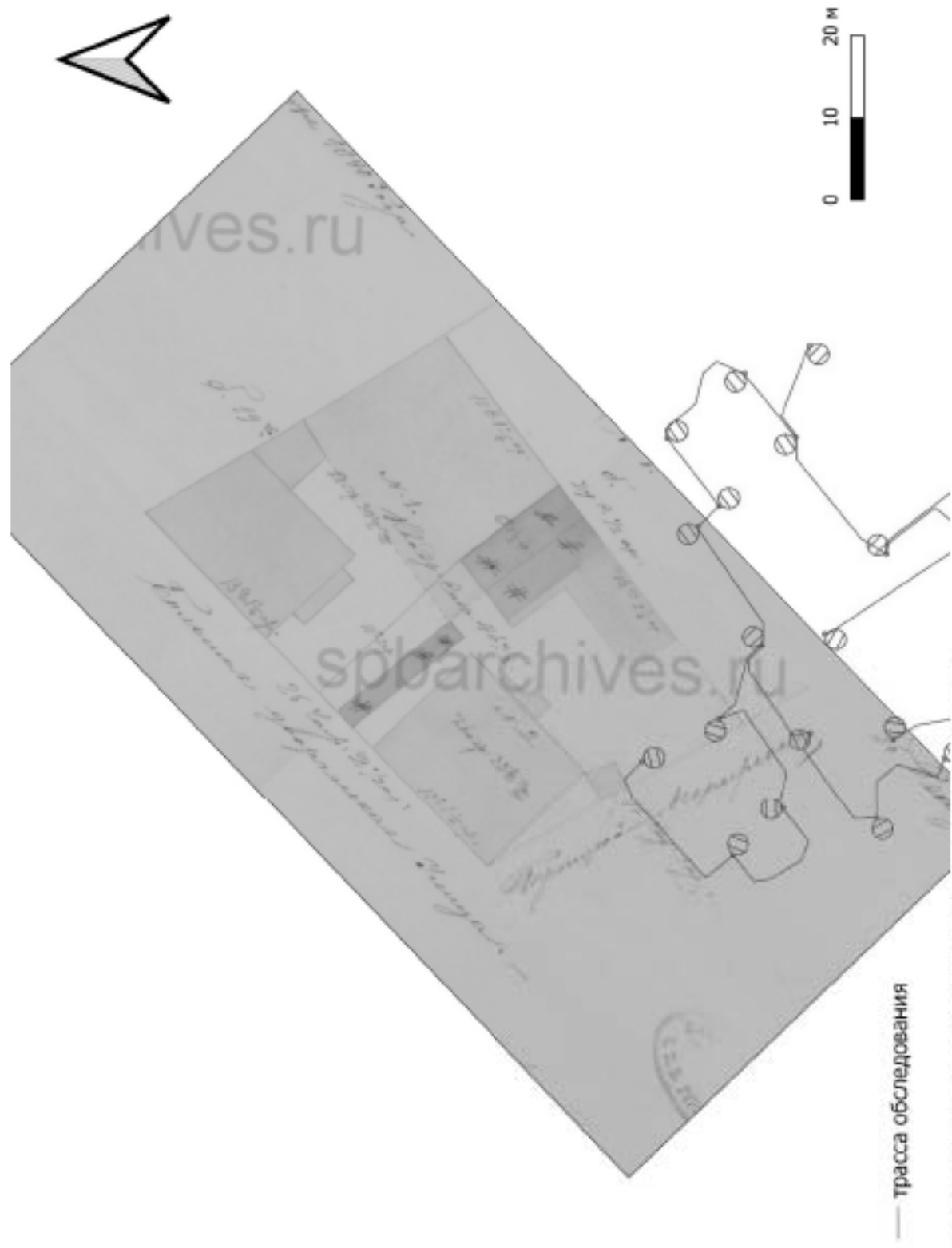
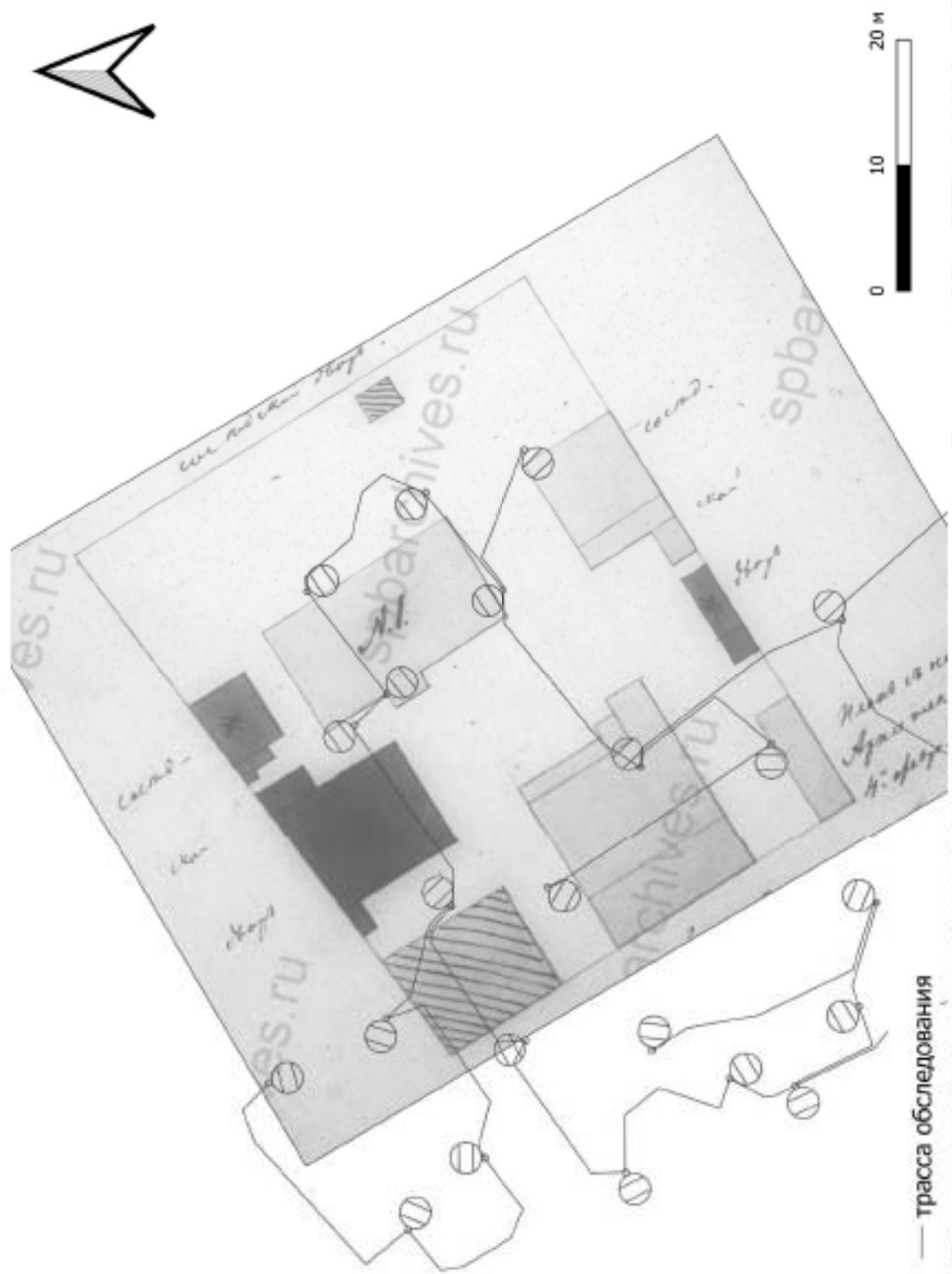


Рис. 11. Часть трассы обследования на плане двора тигулярного советника Г.Лазаревского 1840 г. (ЦГИА Ф.1333 оп.1 д.1518)

Име. № подл.	Подп. и дата	Взам. инв. №	Име. № дубл.	Подп. и дата

Изм.	Лист	№ докум.	Подп.	Дата

236-19С-2021-ТО



— трасса обследования

Рис. 12. Часть трассы обследования на плане двора жены титулярного советника Декреховой 1850 г (ЦГИА Ф.513.Оп.102. Д.8046)

Име № подл.	Подп. и дата	Взам. или №	Име. № дубл.	Подп. и дата

Изм.	Лист	№ докум.	Подп.	Дата

236-19С-2021-ТО

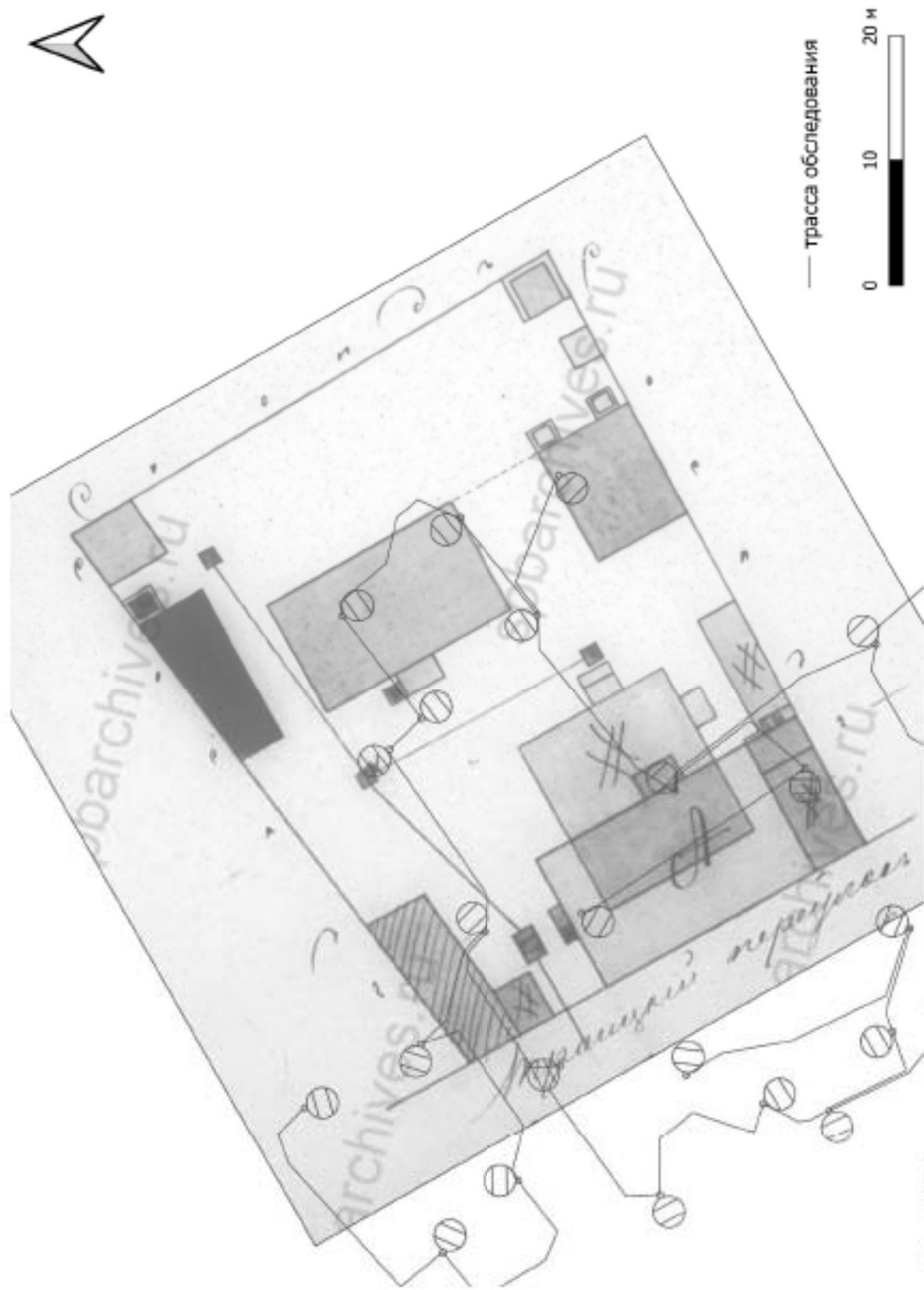
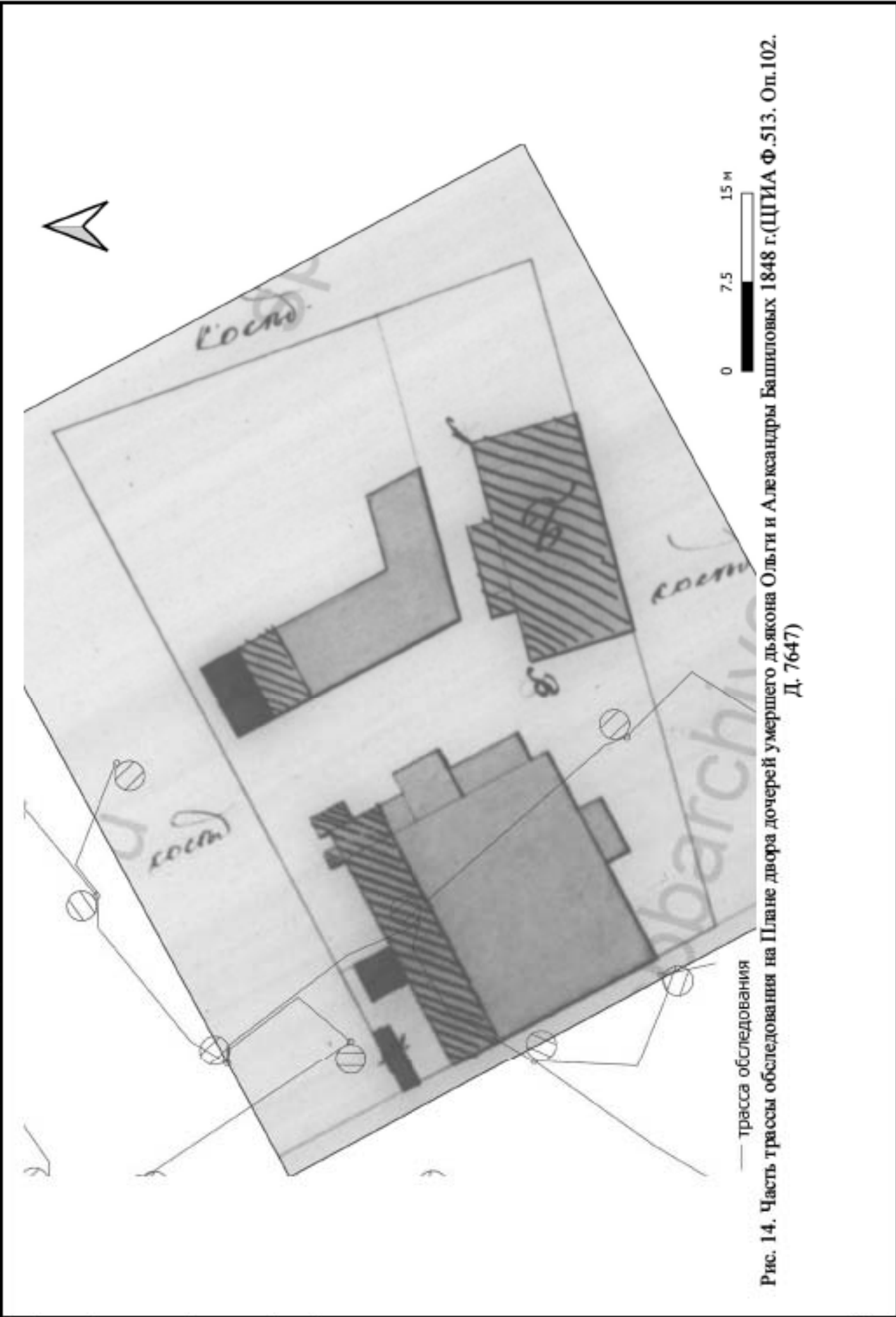


Рис. 13. Часть трассы обследования на плане двора крестьянина И. Кузьмина 1884 г (ЦГИА Ф.513.Оп.102. Д 8046)

Име. № подл.	Подп. и дата	Взам. инв. №	Име. № дубл.	Подп. и дата



— трасса обследования

Рис. 14. Часть трассы обследования на Плана двора дочерей умершего дьякона Ольги и Александры Башиловых 1848 г. (ЦГИА Ф. 513. Оп. 102. Д. 7647)

Изм.	Лист	№ докум.	Подп.	Дата

236-19С-2021-ТО

Име № подл.	Подп. и дата	Взам. или №	Име. № дубл.	Подп. и дата

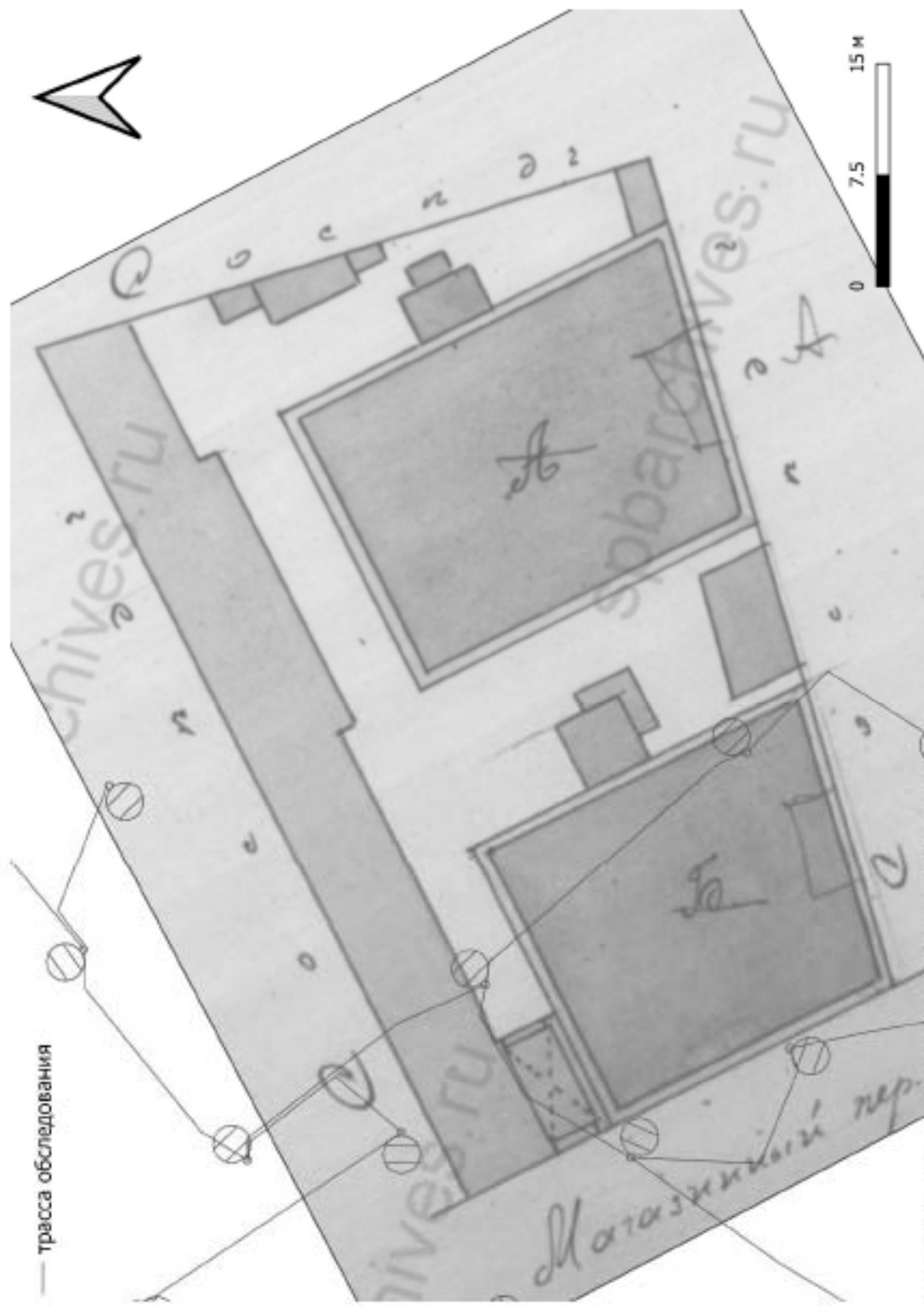


Рис. 15. Часть трассы обследования на Плана двора генерал-майора В.В.Цыганова Ф.515. Оп.4. Д.3088)

Изм.	Лист	№ докум.	Подп.	Дата

236-19С-2021-ТО

Име. № подл.	Подп. и дата	Взам. инв. №	Име. № дубл.	Подп. и дата

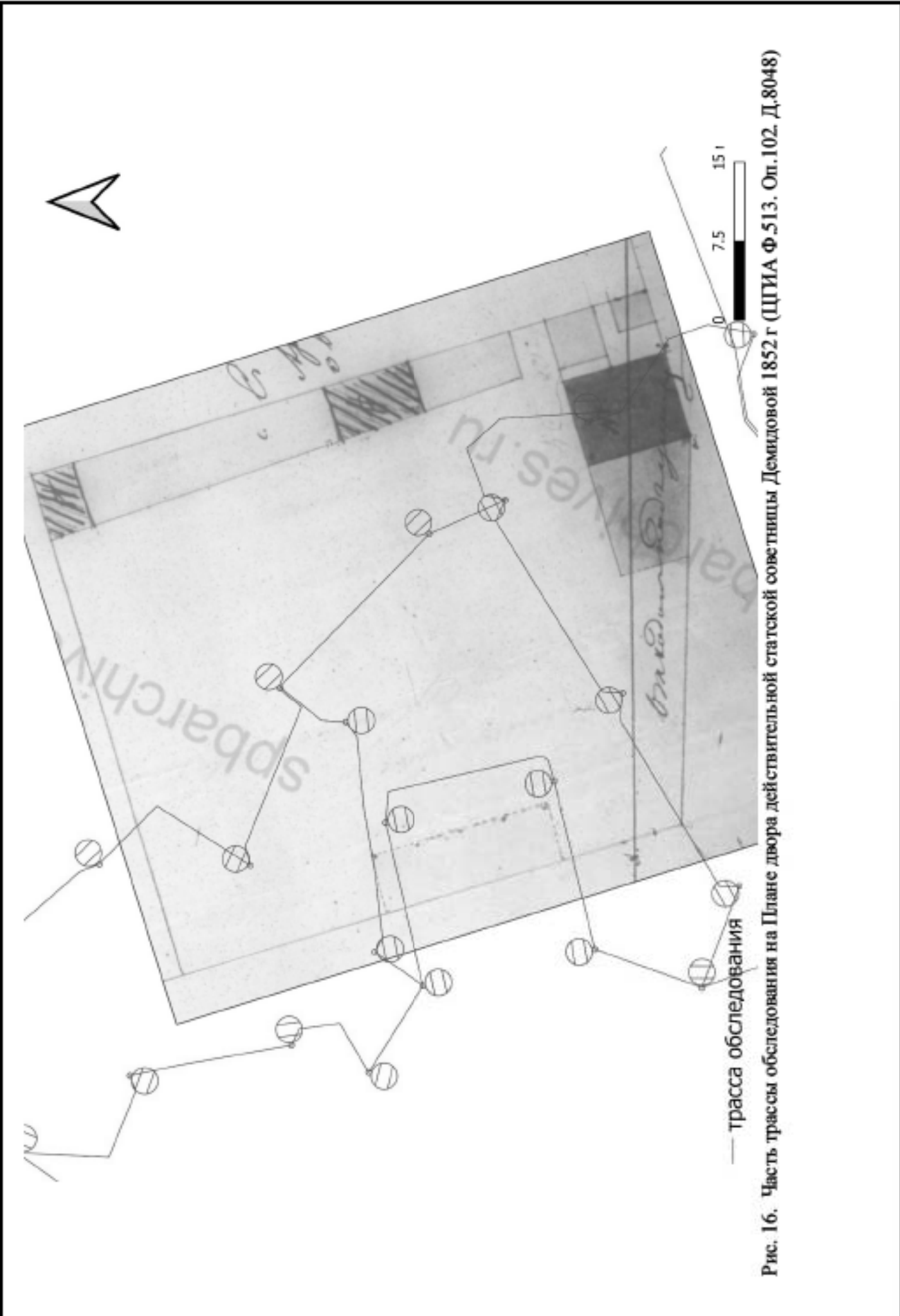


Рис. 16. Часть трассы обследования на Плана двора действительной статской советницы Демидовой 1852 г (ЦИА Ф.513. Оп.102. Д.8048)

Изм.	Лист	№ докум.	Подп.	Дата

236-19С-2021-ТО

Име № подл.	Подп. и дата	Взам. или №	Име. № дубл.	Подп. и дата

Изм.	Лист	№ докум.	Подп.	Дата

236-19С-2021-ТО

Лист
54

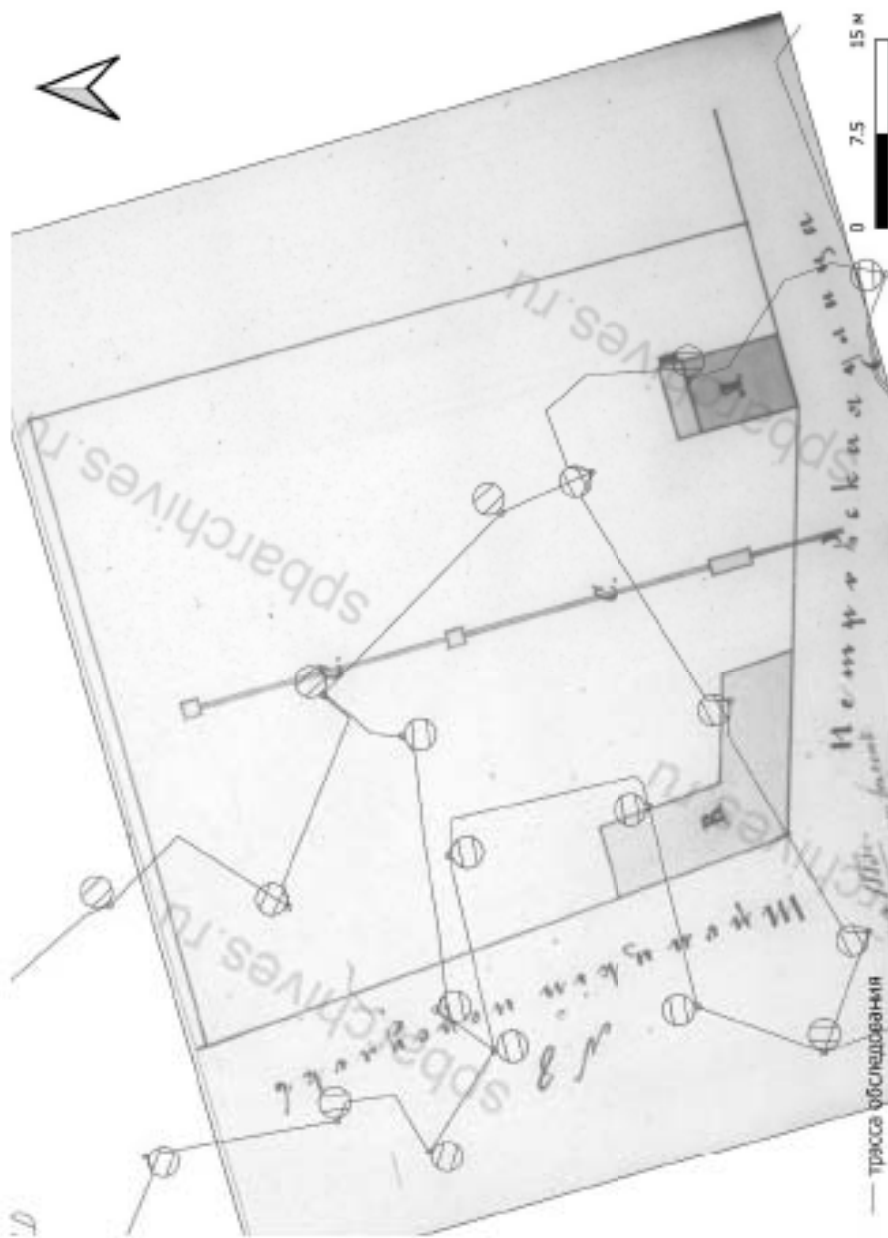


Рис. 17. Часть трассы обследования на Плана двора контр-адмирала Н.А. Раткова-Рожнова 1883 г. (ЦГИА Ф.513.Оп.102. Д.8048)

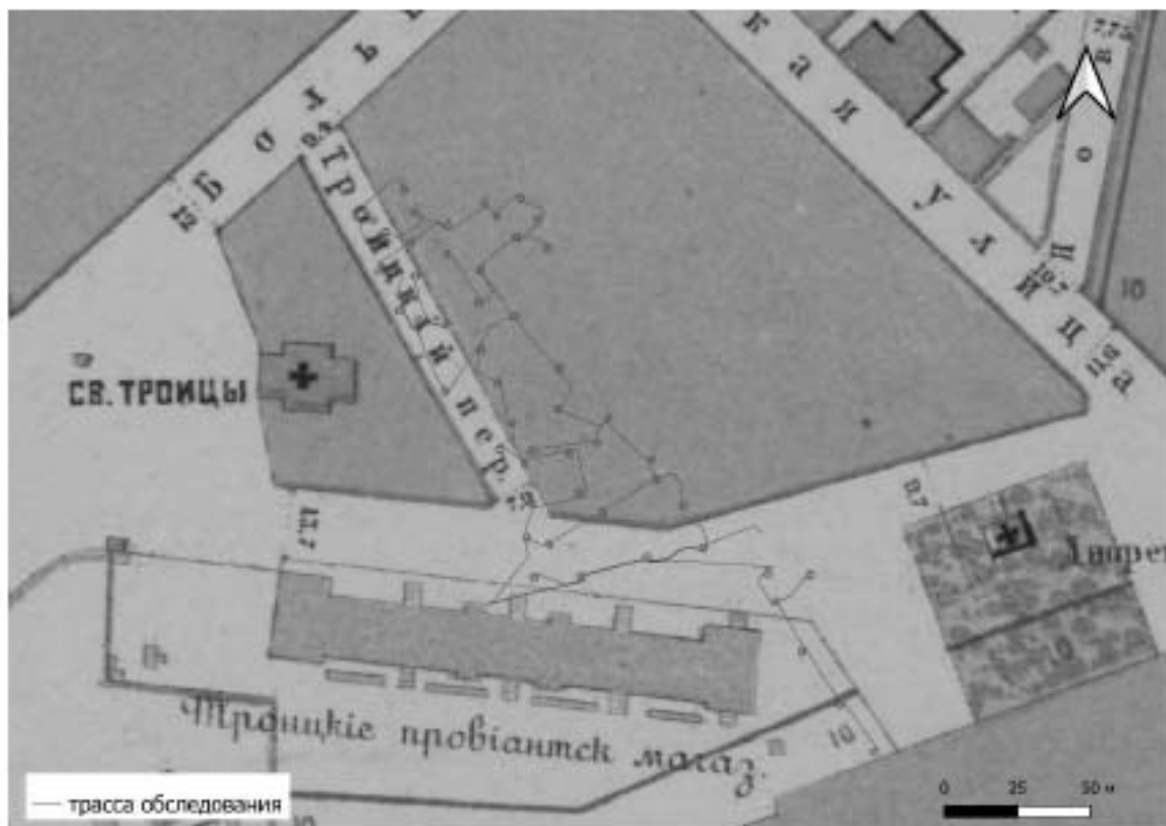


Рис. 18. Трасса обследования на Плана на урегулирование Санкт-Петербурга 1880 г.

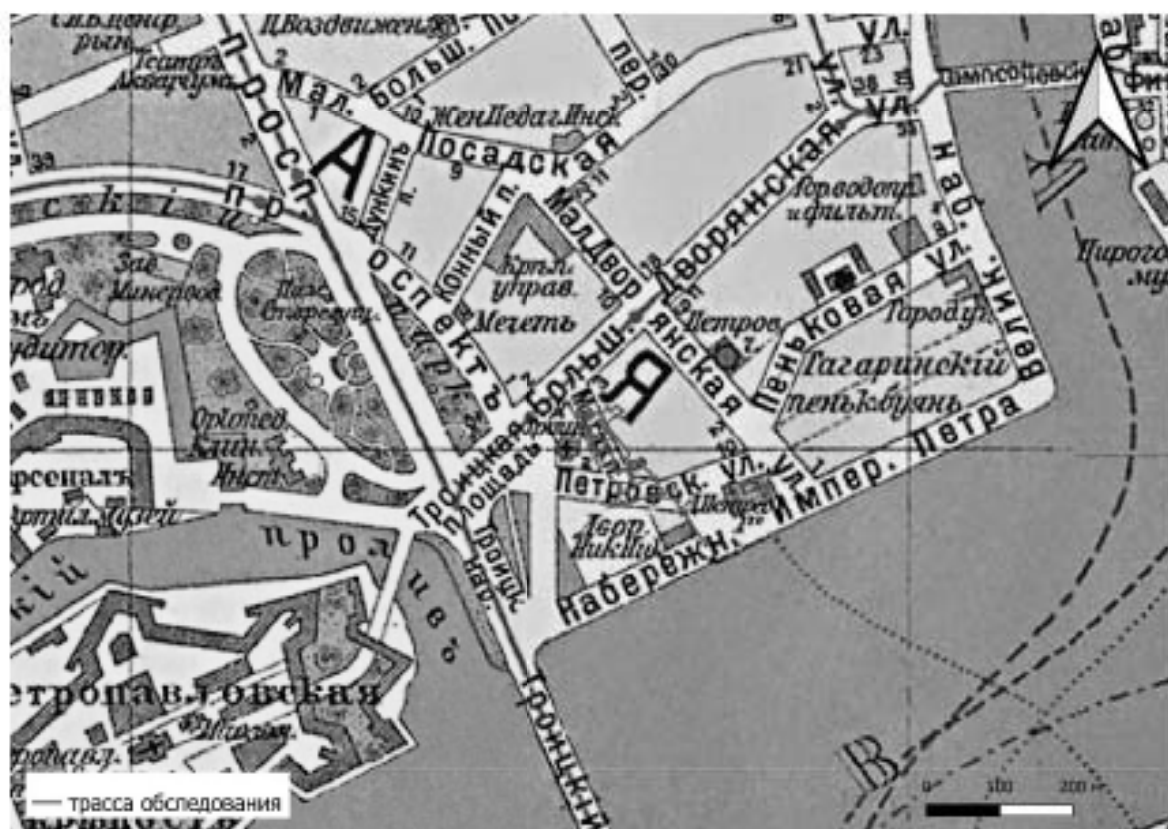


Рис. 19. Трасса обследования на плане Петербурга и ближайших окрестностей из путеводителя Весь Петербург 1912 г

Подп. и дата

Взам. инв. №

Изм. № дубл.

Подп. и дата

Изм. № подл.

Ли Изм. № докум. Подп. Дата

236-19С-2021-ТО

Лист

55



Рис. 20. Трасса обследования на немецкой аэрофотосъемке Ленинграда 1942 г




Рис. 21. Трасса обследования на фотографии со спутника США 1966 г.

Подп. и дата

Взам. инв. №

Ивл. № дубл.

Подп. и дата

Ивл. № подл.

Ли Изм. № докум. Подп. Дата

236-19С-2021-ТО

Лист

56



Рис. 22. Троицкая церковь на рисунке Ф. В. Берхгольца 1720-е гг



Рис. 23. Пикарт П. Петровпавловская крепость и Троицкая площадь. 1714г.

Подп. и дата

Взам. инв. №

Изм. № дубл.

Подп. и дата

Изм. № подл.

Ли	Изм.	№ докум.	Подп.	Дата

236-19С-2021-ТО

Лист

57




Рис. 24. Ростовцев А. И. Вид Троицкой площади на Городском острове. 1717г.



Рис. 25. Троицкая площадь на фрагменте гравюры Торжественный ввод в Санкт-Петербург четырех шведских фрегатов после победы при Гренгаме 8 сентября 1720 г. Зубов А. Ф. 1720г.

Подп. и дата

Взам. инв. №

Изм. № дубл.

Подп. и дата

Изм. № подл.

Ли Изм. № докум. Подп. Дата

236-19С-2021-ТО

Лист

58



Рис. 26. 26. Н. Кирсанов. Мазанковые коллегии. Гравюра из книги Историческое, географическое и топографическое описание Санктпетербурга, от начала заведения его, с 1703 по 1751. А.И.Богданова



Рис. 27. Церковь святой Троицы. Литография В.Ф. Перро по его же рисунку. 1841

Подп. и дата

Взам. инв. №

Иич. № дубл.

Подп. и дата

Иич. № подл.

Ли	Изм.	№ докум.	Подп.	Дата

236-19С-2021-ТО

Лист

59



Рис. 28. Собор пресвятой Троицы 1903 г



Рис. 29. Общий вид на собор святой Троицы и его округу 1913 г.

Подп. и дата

Взам. инв. №

Изм. № дубл.

Подп. и дата

Изм. № подл.

Ли	Изм.	№ докум.	Подп.	Дата
----	------	----------	-------	------

236-19С-2021-ТО

Лист

60



© pixabay.com/756706 uploaded by begetout

Рис. 30. Строительство Троицкого моста вид на Провиантские склады



Рис. 31. СПб- 2021. Петроградский район, сквер Товстоногова. Общий вид участка обследования. Северная часть сквера. Вид с юга

Подп. и дата

Взам. инв. №

Ивл. № дубл.

Подп. и дата

Ивл. № подл.

Ли	Изм.	№ докум.	Подп.	Дата
----	------	----------	-------	------

236-19С-2021-ТО

Лист

61



Рис. 32. СПб- 2021. Петроградский район, сквер Товстоногова. Общий вид участка обследования. Северная часть сквера. Вид с юга



Рис. 33. СПб- 2021. Петроградский район, сквер Товстоногова. Общий вид участка обследования. Северная часть сквера. Вид с востока

Подп. и дата

Взам. инв. №

Ивл. № дубл.

Подп. и дата

Ивл. № подл.

Ли Изм. № докум. Подп. Дата

236-19С-2021-ТО

Лист

62



Рис. 34. СПб- 2021. Петроградский район, сквер Товстоногова. Общий вид участка обследования. Северная часть сквера. Вид с юга



Рис. 35. СПб- 2021. Петроградский район, сквер Товстоногова. Общий вид участка обследования. Южная часть сквера. Вид с востока

Подп. и дата

Взам. инв. №

Ивл. № дубл.

Подп. и дата

Ивл. № подл.

Ли Изм. № докум. Подп. Дата

236-19С-2021-ТО

Лист

63



Рис. 36. СПб- 2021. Петроградский район, сквер Товстоногова. Общий вид участка обследования. Северная часть сквера. Вид с юга



Рис. 37. СПб- 2021. Петроградский район, сквер Товстоногова. Общий вид участка обследования. Северная часть сквера. Вид с юга

Подп. и дата

Взам. инв. №

Ивл. № дубл.

Подп. и дата

Ивл. № подл.

Ли Изм. № докум. Подп. Дата

236-19С-2021-ТО

Лист

64



Рис. 38. СПб- 2021. Петроградский район, сквер Товстоногова. Общий вид участка обследования. Северная часть сквера. Вид с востока



Рис. 39. СПб- 2021. Петроградский район, сквер Товстоногова. Общий вид участка обследования. Центральная часть сквера. Вид с юга

Подп. и дата

Взам. инв. №

Ивл. № дубл.

Подп. и дата

Ивл. № подл.

Ли Изм. № докум. Подп. Дата

236-19С-2021-ТО

Лист

65



Рис. 40. СПб- 2021. Петроградский район, сквер Товстоногова. Общий вид участка обследования. Южная часть сквера. Вид с юга



Рис. 41. СПб- 2021. Петроградский район, сквер Товстоногова. Общий вид участка обследования. Южная часть сквера. Вид с юга

Подп. и дата

Взам. инв. №

Ивл. № дубл.

Подп. и дата

Ивл. № подл.

Ли	Изм.	№ докум.	Подп.	Дата

236-19С-2021-ТО

Лист

66



Рис. 42. СПб- 2021. Петроградский район, сквер Товстоногова. Общий вид участка обследования. Южная часть сквера. Вид с запада



Рис. 43. СПб- 2021. Петроградский район, сквер Товстоногова. Общий вид участка обследования. Центральная часть сквера. Вид с юга

Подп. и дата

Взам. инв. №

Иич. № дубл.

Подп. и дата

Иич. № подл.

Ли Изм. № докум. Подп. Дата

236-19С-2021-ТО

Лист

67



Рис. 44. СПб- 2021. Петроградский район, сквер Товстоногова. Общий вид участка обследования. Центральная часть сквера. Вид с юга



Рис. 45. СПб- 2021. Петроградский район, сквер Товстоногова. Общий вид участка обследования. Шурф 1. Общий вид до начала работ. Вид с востока

Подп. и дата

Взам. инв. №

Ивл. № дубл.

Подп. и дата

Ивл. № подл.

Ли Изм. № докум. Подп. Дата

236-19С-2021-ТО

Лист

68



Рис. 46. СПб- 2021. Петроградский район, сквер Товстоногова. Общий вид участка обследования. Шурф 1. Общий вид до начала работ. Вид с востока



Рис. 47. СПб- 2021. Петроградский район, сквер Товстоногова. Шурф 1. Фиксация после снятия дернового слоя. Вид с востока

Имя, № подл. Подп. и дата
Имя, № дубл. Подп. и дата
Имя, № подл. Подп. и дата
Имя, № дубл. Подп. и дата
Имя, № подл. Подп. и дата

Ли	Изм.	№ докум.	Подп.	Дата



Рис. 48. СПб- 2021. Петроградский район, сквер Товстоногова. Шурф 1. Фиксация по погребенной почве после снятия техногенных слоев. Вид с востока



Рис. 49. СПб- 2021. Петроградский район, сквер Товстоногова. Шурф 1. Фиксация по материковой поверхности, по уровню выявления пятна ямы. Вид с востока

Подп. и дата

Взам. инв. №

Ивл. № дубл.

Подп. и дата

Ивл. № подл.

Ли Изм. № докум. Подп. Дата

236-19С-2021-ТО

Лист

70



Рис. 50. СПб- 2021. Петроградский район, сквер Товстоногова. Шурф 1. Фиксация по материковой поверхности с выбранной ямой. Вид с востока



Рис. 51. СПб- 2021. Петроградский район, сквер Товстоногова. Шурф 1. Западная стенка. Вид с востока

Подп. и дата

Взам. инв. №

Ивл. № дубл.

Подп. и дата

Ивл. № подл.

Ли Изм. № докум. Подп. Дата

236-19С-2021-ТО

Лист

71



Рис. 52. СПб- 2021. Петроградский район, сквер Товстоногова. Шурф 1. Южная стенка. Вид с севера



Рис. 53. СПб- 2021. Петроградский район, сквер Товстоногова. Шурф 1. Северная стенка. Вид с юга

Подп. и дата

Взам. инв. №

Ивл. № дубл.

Подп. и дата

Ивл. № подл.

Ли Изм. № докум. Подп. Дата

236-19С-2021-ТО

Лист

72



Рис. 54. СПб- 2021. Петроградский район, сквер Товстоногова. Шурф 1. Восточная стенка.
Вид с запада.



Рис. 55. СПб- 2021. Петроградский район, сквер Товстоногова. Шурф 1. Общий вид с востока

Подп. и дата

Взам. инв. №

Ивл. № дубл.

Подп. и дата

Ивл. № подл.

Ли Изм. № докум. Подп. Дата

236-19С-2021-ТО

Лист

73



Рис. 56. СПб- 2021. Петроградский район, сквер Товстоногова. Шурф 1. Контрольный прокоп материка.



Рис. 57. СПб- 2021. Петроградский район, сквер Товстоногова. Шурф 1. Рекультивация. Вид с востока

Подп. и дата

Взам. инв. №

Ивл. № дубл.

Подп. и дата

Ивл. № подл.

Ли Изм. № докум. Подп. Дата

236-19С-2021-ТО

Лист

74




Рис. 58. СПб- 2021. Петроградский район, север Тосноногого. Шурф 1. Чертежи. Стратиграфия

Имя, № подр	Роль в доку	Имя, № деля	Разм, упр, №	Роль в доку
-------------	-------------	-------------	--------------	-------------

№	Имя	№ докум.	Роль в докум.	Дата

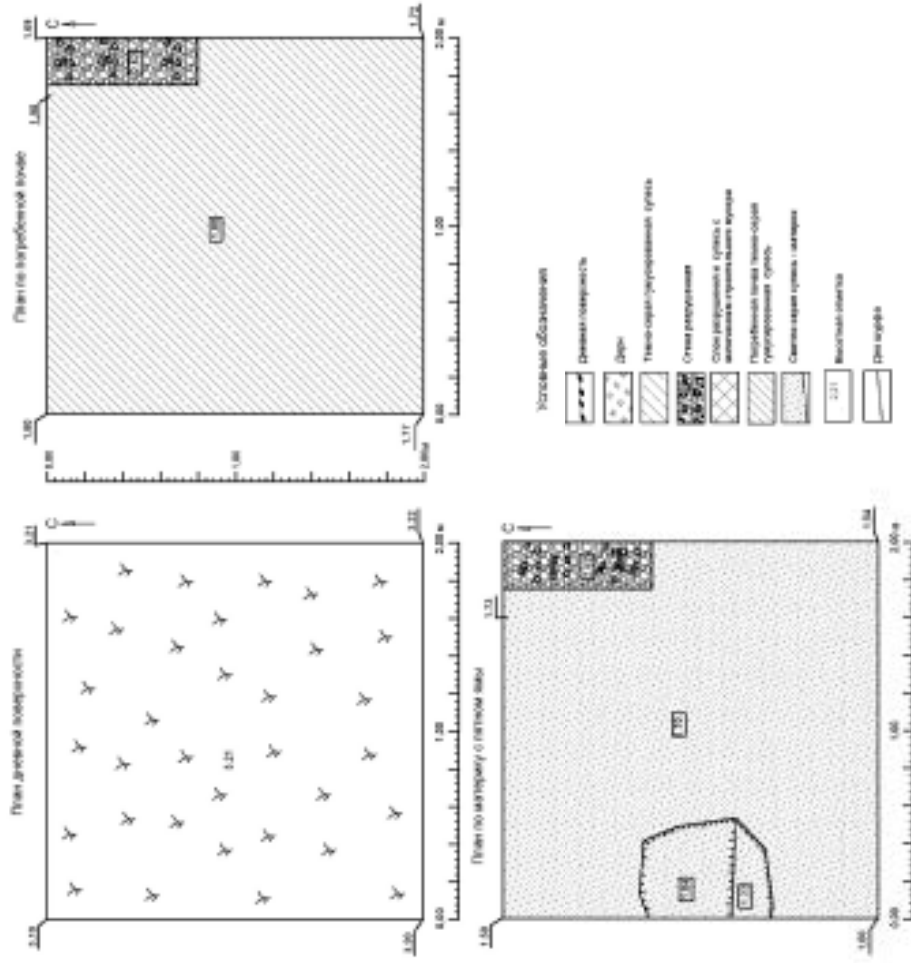


Рис. 59. СПб-2021. Петроградский район, север Тосненского. Шурф 1. Чертежи. Планировка

Имя, № подр.	Роль в доку	Имя, № д/л	Дата, время, №	Роль в доку
--------------	-------------	------------	----------------	-------------

№	Имя	№ докум.	Роль в докум.	Дата
76				



Рис. 60. СПб- 2021. Петроградский район, сквер Товстоногова. Шурф 2. Общий вид до начала работ. Вид с запада



Рис. 61. СПб- 2021. Петроградский район, сквер Товстоногова. Шурф 2. Промежуточная фиксация 1. Вид с востока

Подп. и дата

Взам. инв. №

Ивл. № дубл.

Подп. и дата

Ивл. № подл.

Ли Изм. № докум. Подп. Дата

236-19С-2021-ТО

Лист

77



Рис. 62. СПб- 2021. Петроградский район, сквер Товстоногова. Шурф 2. Промежуточная фиксация по погребенной почве. Вид с востока



Рис. 63. СПб- 2021. Петроградский район, сквер Товстоногова. Шурф 2. Фиксация по материковой поверхности. Вид с юга

Подп. и дата

Взам. инв. №

Ивл. № дубл.

Подп. и дата

Ивл. № подл.

Ли Изм. № докум. Подп. Дата

236-19С-2021-ТО

Лист

78



Рис. 64. СПб- 2021. Петроградский район, сквер Товстоногова. Шурф 2. Северная стенка. Вид с юга



Рис. 65. СПб- 2021. Петроградский район, сквер Товстоногова. Шурф 2. Западная стенка. Вид с востока

Име. № подл.	Подп. и дата
Име. № дубл.	Взам. инв. №
Име. № подл.	Подп. и дата

Ли	Изм.	№ докум.	Подп.	Дата



Рис. 66. СПб- 2021. Петроградский район, сквер Товстоногова. Шурф 2. Восточная стенка.
Вид с запада



Рис. 67. СПб- 2021. Петроградский район, сквер Товстоногова. Шурф 2. Южная стенка. Вид с севера

Подп. и дата

Взам. инв. №

Ивл. № дубл.

Подп. и дата

Ивл. № подл.

Ли Изм. № докум. Подп. Дата

236-19С-2021-ТО

Лист

80




Рис. 68. СПб- 2021. Петроградский район, сквер Товстоногова. Шурф 2. Столбовая ямка.



Рис. 69. СПб- 2021. Петроградский район, сквер Товстоногова. Шурф 2. Рекультивация. Вид с запада

Подп. и дата

Взам. инв. №

Ивл. № дубл.

Подп. и дата

Ивл. № подл.

Ли Изм. № докум. Подп. Дата

236-19С-2021-ТО

Лист

81





Рис. 70. СІПБ- 2021. Петроградскі раён, асф. Токстоваго. Шыфр 2. Чэрэпань. Стратыграфія

Рэка, назва раёна	Рэка, назва раёна	Рэка, назва раёна	Рэка, назва раёна	Рэка, назва раёна	Рэка, назва раёна	Рэка, назва раёна	Рэка, назва раёна	Рэка, назва раёна	Рэка, назва раёна
-------------------	-------------------	-------------------	-------------------	-------------------	-------------------	-------------------	-------------------	-------------------	-------------------

№	Мас.	Аб'ёмнас.	Ліст/л.	Дата	Дата	82
---	------	-----------	---------	------	------	----


236-19С-2021-70



Условные обозначения

	Дневная поверхность		Высота отметки
	Дерево		Дно шурфа
	Темно-серая гумусованная супесь		Камни
	Слой разрушения и суффозии в основании строительного сооружения		
	Погрешенная почва темно-серая гумусованная супесь		
	Светло-серая супесь - материк		

Рис. 71. СПБ-2021. Петроградский район, север Токстогово. Шурф 2. Чертежи Планиграфов



0 10 см
СквТовст-ш2-2021-30

Рис. 72. СПб- 2021. Петроградский район, сквер Товстоногова. Шурф 2. Находки археологические. Горшок светло-глиняный со следам поливы и нагара

Подп. и дата

Взам. инв. №

Иич. № дубл.

Подп. и дата

Иич. № подл

Ли Изм. № докум. Подп. Дата

236-19С-2021-ТО

Лист

84



СкпТовст-ш2-2021-38


126



0 10см
СкпТовст-ш2-2021-38



0 10см
СкпТовст-ш2-2021-63



0 10см
СкпТовст-ш2-2021-87



Рис. 73. СПб- 2021. Петроградский район, сквер Товстоногова. Шурф 2. Находки археологические. Изделия из фарфора и фаянса. 1 – Чашка фарфорового завода Корниловых. 2- помадная баночка; 3- сушница

Ивл. № подл. Подп. и дата Ивл. № дубл. Ивл. № инв. № Подп. и дата

Ли	Изм.	№ докум.	Подп.	Дата

236-19С-2021-ТО

Лист

85

127



Рис. 74. СПб- 2021. Петроградский район, сквер Товстоногова. Шурф 2. Находки археологические. Изделия из красножгущейся глины. 1-2- фрагменты изразцов; 3- фрагмент стебля курительной трубки; 5 – носик водолея; 6 – миска с полихромной росписью; 4- костяная пуговица.

Подп. и дата

Взам. инв. №

Инв. № дубл.

Подп. и дата

Инв. № подл.

Ли Изм. № докум. Подп. Дата

236-19С-2021-ТО

Лист

86

ПРИЛОЖЕНИЕ А. Описание находок из шурфов по адресу: г. Санкт-Петербург, сквер Товстоногова, 2021 год.

№ п/п	Шурф	Наименование	Материал	Параметры (в см)	Кол-во	Слой	шурф №	Примечание	Сохранность	Наличие
1	СквТовст-ш2-2021-1	пугавцы костяной фр-г	кость	Д-2	1	погребенная почва	2		фр-г	
2	СквТовст-ш2-2021-2	трубка курительной голландской белоглиняной стеблия фр-г	глина	ди-5, Д-0,9	1	погребенная почва	2		фр-г	
3	СквТовст-ш2-2021-3	сосуда красноглиняного венчика со следами нагара снаружи фр-г	керамика	Д-20	1	погребенная почва	2		фр-г	
4	СквТовст-ш2-2021-4	сосуда красноглиняного стенок со следами нагара снаружи фр-г	керамика		2	погребенная почва	2		фр-г	исключено
5	СквТовст-ш2-2021-5	израза красноглиняного стенового с белой поливой на лицевой пластине фр-г	керамика	18+ х 7,5+ х 4,8	1	меш темно-серая сулесь со стропт. мусором	2		фр-г	
6	СквТовст-ш2-2021-6	израза красноглиняного стенового с белым аллобом на лицевой пластине фр-г	керамика	13,6+ х 9,5+ х 5,2+	1	меш темно-серая сулесь со стропт. мусором	2		фр-г	
7	СквТовст-ш2-2021-7	израза красноглиняного стенового с белой поливой и геометрической кобальтовой	керамика	6+ х 4,2+ х 09+	1	меш темно-серая сулесь со стропт. мусором	2		фр-г	

8	СквТовст-ш2-2021-8	росписью на лицевой пластине фр-г	керамика	11+ х 6 х 2,6	1	меш темно-серая суспензия со строкт. мусором	2	фр-г			
9	СквТовст-ш2-2021-9	израза-перемельки краснойглиняного с белым ангобом фр-г	керамика	8,2+ х 5+ х 2,6	1	меш темно-серая суспензия со строкт. мусором	2	фр-г			использовано
10	СквТовст-ш2-2021-10	израза краснойглиняного с черной (?) поливой лицевой пластине фр-г	керамика	11,8+ х 6,5+ х 2,9+	1	меш темно-серая суспензия со строкт. мусором	2	фр-г	побывал в огне?		
11	СквТовст-ш2-2021-11	сосудов серолощных стенок фр-ты	керамика		4	меш темно-серая суспензия со строкт. мусором	2	фр-г			использовано
12	СквТовст-ш2-2021-12	сосуда белоглиняного с зеленой поливой внутри стенок фр-ты	керамика		2	меш темно-серая суспензия со строкт. мусором	2	фр-г			использовано
13	СквТовст-ш2-2021-13	сосуда белоглиняного с желто-зеленой поливой внутри и белым ангобом снаружи стенок фр-г	керамика		1	меш темно-серая суспензия со строкт. мусором	2	фр-г			использовано
14	СквТовст-ш2-2021-14	сосудов краснойглиняных со следами напла снаружи стенок фр-ты	керамика		3	меш темно-серая суспензия со строкт. мусором	2	фр-г			использовано
15	СквТовст-ш2-2021-15	сосуда краснойглиняного с ангобом внутри стенок фр-ты	керамика		2	меш темно-серая суспензия со строкт. мусором	2	фр-г			использовано

16	СквГовст-ш2-2021-16	облики глиняной фр-ты (?)	глина		2	меш темно-серая сулесь со стропт. мусором	2		фр-г	исключено
17	СквГовст-ш2-2021-17	сосуда белоглиняного с зелено-желтой поливой снаружи стенки фр-г	керамика		1	меш темно-серая сулесь со стропт. мусором	2		фр-г	исключено
18	СквГовст-ш2-2021-18	сосуда красоглиняного стенки фр-г	керамика		1	меш темно-серая сулесь со стропт. мусором	2		фр-г	исключено
19	СквГовст-ш2-2021-19	сосуда каменной массы с коричневой поливой снаружи стенки фр-г	каменная масса		1	меш темно-серая сулесь со стропт. мусором	2		фр-г	исключено
20	СквГовст-ш2-2021-20	сосуда сероглиняного с темно-коричневой поливой внутри и следами нагара снаружи стенки фр-г	керамика		1	меш темно-серая сулесь со стропт. мусором	2		фр-г	исключено
21	СквГовст-ш2-2021-21	сосуда сероглиняного с темно-зеленой поливой с 2-х сторон венчика фр-г	керамика	Д-10	1	меш темно-серая сулесь со стропт. мусором	2	слесен из 2-х фр-тов, идентичен сосуду СквГовст-ш2-2021-22	фр-г	
22	СквГовст-ш2-2021-22	сосуда сероглиняного с темно-зеленой поливой с 2-х сторон венчика фр-ты	керамика	Д-10	2	меш темно-серая сулесь со стропт. мусором	2	идентичны сосуду СквГовст-ш2-2021-21	фр-г	исключено
23	СквГовст-ш2-2021-23	сосуда сероглиняного с серо-зеленой поливой внутри и белым ангобом снаружи венчика фр-г	керамика	Д-15	1	меш темно-серая сулесь со стропт. мусором	2	слесен из 3-х фр-тов	фр-г	

24	СквТовст-ш2-202 1-24	сосуда белоглиняного венчика фр-г	керамика	Д-12	1	меш темно-серая сулесь со стропт. мусором	2		фр-г	
25	СквТовст-ш2-202 1-25	сосуда красноглиняного с ржавей поливой с 2 сторон и линейным двурядным вынозом по краю венчика фр-г	керамика	Д-17	1	меш темно-серая сулесь со стропт. мусором	2		фр-г	
26	СквТовст-ш2-202 1-26	крышки красноглиняной с ржавей поливой с наружи фр-г	керамика	Д-23, в 3,5+	1	меш темно-серая сулесь со стропт. мусором	2	склеен из 2-х фр-тов	фр-г	
27	СквТовст-ш2-202 1-27	сосуда красноглиняного с зеленоватой коричневой поливой с 2-х сторон венчика фр-г	керамика	Д-17	1	меш темно-серая сулесь со стропт. мусором	2		фр-г	
28	СквТовст-ш2-202 1-28	сосуда белоглиняного с темно-коричневой поливой снаружи и светло-коричневой внутри венчика фр-г	керамика	Д-15	1	меш темно-серая сулесь со стропт. мусором	2		фр-г	
29	СквТовст-ш2-202 1-29	сосуда сероглиняного венчика фр-г	керамика	Д-22	1	меш темно-серая сулесь со стропт. мусором	2		фр-г	
30	СквТовст-ш2-202 1-30	сосуда белоглиняного венчика со стеной фр-г	керамика	Двигч-19, выс-16	1	меш темно-серая сулесь со стропт. мусором	2	склеен из 10-ти фр-тов	фр-г	
31	СквТовст-ш2-202 1-31	тарелки красноглиняной с коричневой поливой и светло-желтой росписью	керамика	Д-33	1	меш темно-серая сулесь со стропт. мусором	2		фр-г	

32	СквТовст-ш2-202 1-32	внутри венчика фр-г	керамика	Д-18	1	меш темно-серая сулесь со стропт. мусором	2	фр-г	
33	СквТовст-ш2-202 1-33	внутри венчика фр-г	керамика	Дц-10	1	меш темно-серая сулесь со стропт. мусором	2	фр-г	использовано
34	СквТовст-ш2-202 1-34	внутри венчика фр-г	керамика	Дц-13	1	меш темно-серая сулесь со стропт. мусором	2	фр-г	
35	СквТовст-ш2-202 1-35	внутри венчика фр-г	керамика	Дц-8	1	меш темно-серая сулесь со стропт. мусором	2	фр-г	использовано
36	СквТовст-ш2-202 1-36	внутри венчика фр-г	керамика	Дц-9	1	меш темно-серая сулесь со стропт. мусором	2	фр-г	склеен на 2-х фр-тов
37	СквТовст-ш2-202 1-37	внутри венчика фр-г	керамика	5+ х 4,5+ х 4+	1	меш темно-серая сулесь со стропт. мусором	2	фр-г	

38	СквГовест-ш2-2021-38	чашка фарфорная с золотой каймой по краю, на дощечке внутри, по ручке и стенкам, с черной коричневой геометрической и растительной декорацией по верхней части, с клеймом на дне	фарфор	Диаметр 9, высота 6,8, Др-5	1	меш темно-серая супесь со стропт. мусором	2	клеймо надглазурное черное: Герб Российской империи, "Братская" Корниловых в Петербурге 1861-1884 гг. ; склеена из 4-х фр-гов	фр-тиропанная	
39	СквГовест-ш2-2021-39	чашка фарфорная с золотой каймой по краю, на дощечке внутри, по ручке и стенкам, с черной коричневой геометрической и растительной декорацией по верхней части, с клеймом на дне	фарфор	выс-6,5+, Др-5	1	меш темно-серая супесь со стропт. мусором	2	клеймо надглазурное черное: Герб Российской империи, "Братская" Корниловых в Петербурге 1861-1884 гг. ; склеена из 2-х фр-гов, идентична СквГовест-ш2-2021-38	фр-т	исключено
40	СквГовест-ш2-2021-40	чашка фарфорная (?) с золотой каймой по краю и внутри на дощечке, с полукруглой росписью донца клейменого фр-т	фарфор	Ди-5, выс-1,8+	1	меш темно-серая супесь со стропт. мусором	2	клеймо надглазурное черное: Герб Российской империи, "Братская" Корниловых в Петербурге 1861-1884 гг.	фр-т	
41	СквГовест-ш2-2021-41	чашка фарфорная (?) с золотой каймой по краю и внутри на дощечке, с росписью на кобальтовом фоне донца клейменого фр-т	фарфор	Ди-5, выс-2,2+	1	меш темно-серая супесь со стропт. мусором	2	клеймо надглазурное черное: Герб Российской империи, "Братская" Корниловых в Петербурге, Т", 1861-1884 гг.	фр-т	

42	СквГовст-ш2-2021-42	чашки фарфоровой с золотой каймой по краю и с золотой росписью на кобальтовом фоне донца клейменого фр-г	фарфор	Дн-5,2 , вым-2,7+	1	меш темно-серая суспензия со стропт. мусором	2	клеймо надглазурное коричневое: "Ф ВС братьев Зяновъвильхъ", на краю донца "29" ; 1874 - 1887 гг.	фр-г	исключено
43	СквГовст-ш2-2021-43	сосуда (тарелки?) фарфорового донца клейменого фр-г	фарфор	Д - неопределен, 5,9+ x 3,2+ x 0,4+	1	меш темно-серая суспензия со стропт. мусором	2	клеймо надглазурное коричневое: "Ф ВС братьев Зяновъвильхъ", 1874 - 1887 гг. (полювостью идентично СквГовст-ш2-2021-42)	фр-г	исключено
44	СквГовст-ш2-2021-44	сосуда фарфорового донца клейменого фр-г	фарфор	Д - неопределен, 3,8+ x 3,2+ x 0,4+	1	меш темно-серая суспензия со стропт. мусором	2	клеймо надглазурное коричневое: Герб Российской империи, "Ф Д Фоминъ вь Москва" 1850 - 1880-е гг.	фр-г	исключено
45	СквГовст-ш2-2021-45	сосуда фарфорового донца фр-г	фарфор	Д - неопределен, 5+ x 2,6+ x 0,5+	1	меш темно-серая суспензия со стропт. мусором	2	побылал в огне?	фр-г	исключено
46	СквГовст-ш2-2021-46	сосуда фарфорового с черной полусой по краю и пунктирными линиями вокруг ручки венчика фр-г	фарфор	Д - 12	1	меш темно-серая суспензия со стропт. мусором	2		фр-г	исключено
47	СквГовст-ш2-2021-47	чашки фарфоровой с белой поливой и лексисом с пейзажными мотивами снаружи и растительными	фарфор	4+ x 5,2+ x 0,4+	1	меш темно-серая суспензия со стропт. мусором	2		фр-г	исключено

48	СквГовст-ш2-2021-48	тарелки фарфоровой с белой полкой с 2 сторон и кобальтовой росписью по краю венчика фр-г	фарне	Двещ-25	1	меш темно-серая супесь со стропт. мусором	2	фр-г		
49	СквГовст-ш2-2021-49	тарелки фарфоровой с голубой полкой с 2 сторон и кобальтовой росписью венчика фр-г	фарне	Двещ-25	1	меш темно-серая супесь со стропт. мусором	2	фр-г		
50	СквГовст-ш2-2021-50	крышка фарфоровая с кобальтовой каймой по краю, по середине и по ручке фр-г	фарфор	Д - 7, выс-4	1	меш темно-серая супесь со стропт. мусором	2	целая		
51	СквГовст-ш2-2021-51	крышка фарфоровая с кобальтовой каймой по краю, по середине и по ручке фр-г	фарфор	Д - 7, выс-4	1	меш темно-серая супесь со стропт. мусором	2	фр-тированная	исключено	
52	СквГовст-ш2-2021-52	сосуда фарфорового с кобальтовой каймой по верхней части стенок фр-г	фарфор		3	меш темно-серая супесь со стропт. мусором	2	фр-г	исключено	
53	СквГовст-ш2-2021-53	чайника фарфорового с кобальтовой росписью ручки с венчиком фр-г	фарфор	Двещ-12, 10,5+ х 5,5+ х 7,5+	1	меш темно-серая супесь со стропт. мусором	2	фр-г		

54	СквТовст-ш2-2021-54	сосуда фарфорового с кобальтовой росписью стевия с ручкой фр-г	фарфор	12+ х 4,8+ х 5,5+	1	меш темно-серая сулесь со стропт. мусором	2		фр-г	исключено
55	СквТовст-ш2-2021-55	крышка флаконная с боковой поливной с 2 сторон сквозным отверстием посередине фр-г типологичная	фарфакс	Д-4, выс-2,5	1	меш темно-серая сулесь со стропт. мусором	2		фр-тиропанная	
56	СквТовст-ш2-2021-56	статуэтка собаки фарфоровая	фарфор	4,5 х 3,5 х 1,7	1	меш темно-серая сулесь со стропт. мусором	2		целая	
57	СквТовст-ш2-2021-57	сосуда флаконного с белой поливной с 2 сторон донца фр-г	фарфакс	Др-4, выс-2,9+	1	меш темно-серая сулесь со стропт. мусором	2		фр-г	
58	СквТовст-ш2-2021-58	изделия костяного (полая трубка с резьбой внутри) фр-г	кость	дл-7,9+ , Д-2,1	1	меш темно-серая сулесь со стропт. мусором	2		фр-г	
59	СквТовст-ш2-2021-59	трубка курительной белоглиняной стебля со следами желтой поливы фр-г	глина	дл-4+, Д-0,7	1	меш темно-серая сулесь со стропт. мусором	2		фр-г	
60	СквТовст-ш2-2021-60	трубок прозрачного бесцветного стекла фр-г	стекло	Д-0,6	2	меш темно-серая сулесь со стропт. мусором	2		фр-г	исключено
61	СквТовст-ш1-2021-61	монета медного сплава	металл	Д-1,7	1	меш темно-серая сулесь с вкл. кирпичного боя	1	СССР? Корродирована	целая	
62	СквТовст-ш1-2021-62	монета медного сплава	металл	Д-1,5	1	меш темно-серая сулесь с вкл. кирпичного боя	1	СССР? Корродирована	целая	

63	СквГовст-ш1-2021-63	Банка фаршсовая помидов с белой полнвой внутри и синей снаружи фр-тировывавя	фарше	Двещч-7, выс-7, Др-6	1	меш темно-серая супесь с вкл. кирпичного бок	1	склеена из 3 фр-тов	фр-тировывавя	
64	СквГовст-ш1-2021-64	Банки фаршсовой помидов с белой полнвой внутри и синей снаружи венчика фр-т	фарше	Двещч-7	1	меш темно-серая супесь с вкл. кирпичного бок	1	склеена из 3 фр-тов	фр-т	исключено
65	СквГовст-ш1-2021-65	Банки фаршсовой помидов с белой полнвой с 2 сторон профиль	фарше	Двещч-4 выс-5, Др-5	1	меш темно-серая супесь с вкл. кирпичного бок	1		фр-т	
66	СквГовст-ш1-2021-66	сосуда (блюдце?) фарфорового с надгзурной полихромной печатью в виде оленьика донца фр-т	фарфор	Др-5	1	меш темно-серая супесь с вкл. кирпичного бок	1	клеимо красное подплаурное "РГГ RGA 1 з.", Рязский фарфоровый завод 1950-1970-е гг. (?)	фр-т	
67	СквГовст-ш1-2021-67	блюда фаршсового овалного с белой полнвой с 2 сторон венчика фр-т	фарше	15,5+ х 6+ х 0,6	1	меш темно-серая супесь с вкл. кирпичного бок	1		фр-т	
68	СквГовст-ш1-2021-68	блюда фаршсового овалного с белой полнвой с 2 сторон венчика фр-т	фарше	9,5+ х 6+ х 0,6	1	меш темно-серая супесь с вкл. кирпичного бок	1	одни сосуд с СквГовст-ш1-2021-67; не склеиваются	фр-т	исключено
69	СквГовст-ш1-2021-69	тарелки фаршсовой с белой полнвой с 2 сторон венчика фр-т	фарше	Двещч-24	1	меш темно-серая супесь с вкл. кирпичного бок	1		фр-т	
70	СквГовст-ш1-2021-70	тарелки фаршсовой с белой полнвой с	фарше	Двещч-24	2	меш темно-серая супесь с вкл.	1	одни сосуд с СквГовст-ш1-	фр-т	исключено

71	СквГовест-ш1-2021-71	2 стороны венчика фр-ты крышки флансовой белой полковой с 2-х сторон края фр-т	фланк	Дер-24	1	меш темно-серая супесь с вкл. кирпичного боя	1	2021-69; не склеиваются склеен из 3-х фр-тов	фр-т	
72	СквГовест-ш1-2021-72	крышки флансовой белой полковой с 2-х сторон ручка	фланк	3,6+ x 1,9+ x 2,5+	1	меш темно-серая супесь с вкл. кирпичного боя	1	один сосуд с СквГовест-ш1-2021-71; не склеиваются	фр-т	исключено
73	СквГовест-ш1-2021-73	тарелки флансовой белой полковой с 2-х сторон и джакью зеленого цвета с растительным мотивом по краю венчика фр-т	фланк	Двелч-27	1	меш темно-серая супесь с вкл. кирпичного боя	1		фр-т	
74	СквГовест-ш1-2021-74	тарелки флансовой белой полковой с 2-х сторон и джакью зеленого цвета с пейзажем на внутренней стороне донца фр-т	фланк	Д неопределен, 9,5+ x 5+ x 0,4	1	меш темно-серая супесь с вкл. кирпичного боя	1	склеен из 3-х фр-тов; один сосуд с СквГовест-ш1-2021-73, не склеиваются	фр-т	исключено
75	СквГовест-ш1-2021-75	тарелки флансовой белой полковой с 2-х сторон и кобальтовой джакью с орнаментальным мотивом по краю венчика фр-т	фланк	Двелч-25	1	меш темно-серая супесь с вкл. кирпичного боя	1	возможно, один сосуд с СквГовест-ш1-2021-76	фр-т	

76	СквГовест-ш1-2021-76	тарелки фаянсовой с белой ползвой с 2 сторон и кобальтовой декорью с орнаментальным мотивом по внутренней части донца фр-г	фаянс	Др-12	1	меш темно-серая сулесь с вкл. кирпичного боя	1	возможно, один сосуд СквГовест-ш1-2021-75	фр-г	
77	СквГовест-ш1-2021-77	сосуда фарфорового с золотой и синей каймой по краю венчика фр-г	фарфор	Двечч-17	1	меш темно-серая сулесь с вкл. кирпичного боя	1		фр-г	
78	СквГовест-ш1-2021-78	сосуда фарфорового с золотой и синей каймой по краю венчика фр-г	фарфор	Двечч-17	1	меш темно-серая сулесь с вкл. кирпичного боя	1	идентичен СквГовест-ш1-2021-77	фр-г	исключено
79	СквГовест-ш1-2021-79	тарелки фаянсовой с белой ползвой с 2 сторон и кобальтовой росписью по краю венчика фр-г	фаянс	Двечч-15	1	меш темно-серая сулесь с вкл. кирпичного боя	1		фр-г	
80	СквГовест-ш1-2021-80	тарелки фаянсовой с белой ползвой с 2 сторон и кобальтовой росписью по краю венчика фр-г	фаянс	Двечч-29	1	меш темно-серая сулесь с вкл. кирпичного боя	1	роспись идентична СквГовест-ш1-2021-79	фр-г	исключено
81	СквГовест-ш1-2021-81	сосуда фарфорового донца фр-г	фарфор	Д - неопределен, 8,1+ x 7,5+ x 1+	1	меш темно-серая сулесь с вкл. кирпичного боя	1		фр-г	исключено
82	СквГовест-ш1-2021-82	сосуда фаянсового с белой ползвой с 2 сторон венчика с пучковой фр-г	фаянс	Д - неопределен, 7+ x 5,5+ x 0,4+	1	меш темно-серая сулесь с вкл. кирпичного боя	1		фр-г	исключено

83	СквТовст-ш1-2021-83	сосуда фаянсового с молочного цвета поливной с 2 сторон рельефным орнаментом по внешней стороне венчика фр-т	фаянс	Двучч-24	1	меш темно-серая сулесь с вкл. кирпичного боя	1	фр-т	
84	СквТовст-ш1-2021-84	сосуда фаянсового с молочного цвета поливной с 2 сторон донца фр-т	фаянс	Дц-12	1	меш темно-серая сулесь с вкл. кирпичного боя	1	фр-т	исключено
85	СквТовст-ш1-2021-85	сосуда фарфорового донца с клейменого с золотой каймой фр-т	фарфор	Дц-9	1	меш темно-серая сулесь с вкл. кирпичного боя	1	фр-т	клеймо подплавленное силесе "Н"
86	СквТовст-ш1-2021-86	сосуда (блюдце?) овалыного фаянсового с молочного цвета поливной с 2 сторон донца со стеклами фр-т	фаянс	Д-13 х 18, выс-5+	1	меш темно-серая сулесь с вкл. кирпичного боя	1	фр-т	
87	СквТовст-ш1-2021-87	сосуда (сушилка?) фаянсового с молочного цвета поливной с 2 сторон венчика с фигурной ручкой фр-т	фаянс	Двучч-20, выс-9+	1	меш темно-серая сулесь с вкл. кирпичного боя	1	фр-т	склеен из 5-ти фр-тов
88	СквТовст-ш1-2021-88	сосуда (сушилка?) фаянсового с молочного цвета поливной с 2 сторон венчика с фигурной ручкой фр-т	фаянс	Двучч-20, выс-9+	1	меш темно-серая сулесь с вкл. кирпичного боя	1	фр-т	склеен из 3-х фр-тов, возможно, от сосуда СквТовст-ш1-2021-87; не склеиваются
89	СквТовст-ш1-2021-89	сосуда фаянсового с белой поливной с	фаянс		1	меш темно-серая сулесь с вкл.	1	фр-т	исключено

90	СквТовст-ш1-2021-90	2 сторон стенки фр-т тарелки фансовой белой полкой с 2 сторон и кобальтовой печатью пейзажем мотгвом внутри донца фр-т	фаянс	Др-неопределен, 5+ х 6+ х 0,4+	1	кирпичного боя меш темно-серая сулесь с вкл. кирпичного боя	1	фр-т	исключено
91	СквТовст-ш1-2021-91	сосуда фансового белой полкой с 2 сторон и черной деколью с растительным мотгвом снаружи стенки фр-т	фаянс	3,7+ х 2,8+ х 0,3	1	меш темно-серая сулесь с вкл. кирпичного боя	1	фр-т	исключено
92	СквТовст-ш1-2021-92	сосуда фарфорового (блюдце?) цветочной полиуромной росписью по внутренней части донца клейменого фр-т	фарфор	Др-неопределен, 6,5+ х 3,5+ х 0,4+	1	меш темно-серая сулесь с вкл. кирпичного боя	1	фр-т	исключено
93	СквТовст-ш1-2021-93	чашка фансовой белой полкой с 2 сторон с черной деколью с растительным мотгвом венчика фр-т	фаянс	Двечч-11	1	меш темно-серая сулесь с вкл. кирпичного боя	1	фр-т	исключено
94	СквТовст-ш1-2021-94	блюдца фансового белой полкой с 2 сторон и с черной деколью с сажетным мотгвом внутри венчика фр-т	фаянс	Двечч-18	1	меш темно-серая сулесь с вкл. кирпичного боя	1	фр-т	исключено

клеймо подлазное зеленое: "Ф.Б. Кузнецовых в новохаритона" (Фабрика братьев Кузнецовых в Новохаритонов, Моск. Губ.) 1840-1850-е гг.

95	СквТовст-ш1-2021-95	бюнда флажкового с белой полкой с 2 сторон и с черной декорью с секстетным мотивом внутри донца фр-ты	фаянс	Др-10	2	меш темно-серая супесь с вкл. кирпичного боя	1	фр-г	исключено
96	СквТовст-ш1-2021-96	израза красноглиняного с белой полкой и кобальтовой росписью по лицевой пластине фр-г	керамика	4+ х 2,8+ х 0,6+	1	меш темно-серая супесь с вкл. кирпичного боя	1	фр-г	
97	СквТовст-ш1-2021-97	миски красноглиняной с белым алгобом снаружи и полихромной полковой и росписью внутри профаль.	керамика	Двечч-23, выс-7, Др-9,5	1	меш темно-серая супесь с вкл. кирпичного боя	1	фр-г	Роспись с виде зелено-коричневых разводов по низу донца и венчику на желтом фоне, сслесн на 2-х фр-тов
98	СквТовст-ш1-2021-98	миски красноглиняной с белым алгобом снаружи и полихромной полковой и росписью внутри венчика фр-ты	керамика	Двечч-23	3	меш темно-серая супесь с вкл. кирпичного боя	1	фр-г	Роспись с виде зелено-коричневых разводов на желтом фоне, 1 фр-г сслесн из 2-х фр-тов; идентичны СквТовст-ш1-2021-97
99	СквТовст-ш1-2021-99	горшка цветного красноглиняного с отсветнем посередине донца профаль.	керамика	Двечч-15, выс-11, Др-8	1	меш темно-серая супесь с вкл. кирпичного боя	1	фр-г	Довч-1,7; сслесн из 2-х фр-тов
100	СквТовст-ш1-2021-100	горшка цветного красноглиняного с отсветнем донца фр-г	керамика	Др-8	1	меш темно-серая супесь с вкл. кирпичного боя	1	фр-г	исключено

101	СквТовст-ш1-2021-101	сосуда красноглиняного с рыжей ползюй снаружи и белой внутри венчика фр-г	керамика	Двешч-26	1	меш темно-серая сулесь с вкл. кирпичного бож	фр-г	
102	СквТовст-ш1-2021-102	сосуда красноглиняного с коричневой ползюй внутри венчика фр-г	керамика	Двешч-22	1	меш темно-серая сулесь с вкл. кирпичного бож	фр-г	
103	СквТовст-ш1-2021-103	сосуда красноглиняного с рыжей ползюй внутри венчика фр-г	керамика	Двешч-16	1	меш темно-серая сулесь с вкл. кирпичного бож	фр-г	
104	СквТовст-ш1-2021-104	сосуда красноглиняного со следами папара снаружи и венчика фр-г	керамика	Двешч-16	1	меш темно-серая сулесь с вкл. кирпичного бож	фр-г	
105	СквТовст-ш1-2021-105	сосуда красноглиняного венчика фр-г	керамика	Двешч-16	1	меш темно-серая сулесь с вкл. кирпичного бож	фр-г	
106	СквТовст-ш1-2021-106	горшка цветочного красноглиняного венчика фр-г	керамика	Двешч-19	1	меш темно-серая сулесь с вкл. кирпичного бож	фр-г	ископчено
107	СквТовст-ш1-2021-107	горшка цветочного красноглиняного венчика фр-г	керамика	Двешч-34	1	меш темно-серая сулесь с вкл. кирпичного бож	фр-г	ископчено
108	СквТовст-ш1-2021-108	горшка цветочного красноглиняного стешки фр-г	керамика		1	меш темно-серая сулесь с вкл. кирпичного бож	фр-г	ископчено
109	СквТовст-ш1-2021-109	сосуда красноглиняного с коричневой ползюй внутри	керамика		1	меш темно-серая сулесь с вкл. кирпичного бож	фр-г	ископчено

110	СквТовст-ш1-2021-110	с ручкой стенки фр-г	керамика	Дц-12	1	меш темно-серая супесь с вкл. кирпичного боя	1	склеен из 2-х фр-тов	фр-г	исключено
111	СквТовст-ш1-2021-111	сосуда белоглиняного с темно-зеленой глазурью и светло-зеленой глазурью донца фр-г	керамика	Дц-12	1	меш темно-серая супесь с вкл. кирпичного боя	1		фр-г	исключено
112	СквТовст-ш1-2021-112	сосуда красноглиняного с желто-коричневой глазурью внутри донца фр-г	керамика	Дц-11	1	меш темно-серая супесь с вкл. кирпичного боя	1		фр-г	исключено
113	СквТовст-ш1-2021-113	сосуда серооливяного донца фр-г	керамика	Дц-9	1	меш темно-серая супесь с вкл. кирпичного боя	1		фр-г	исключено
114	СквТовст-ш1-2021-114	сосуда белоглиняного со следами глазури снаружи и желтой глазурью внутри донца фр-г	керамика	Дц-14	1	меш темно-серая супесь с вкл. кирпичного боя	1		фр-г	исключено
115	СквТовст-ш1-2021-115	сосуда белоглиняного со следами глазури снаружи донца фр-г	керамика	Дц-14	1	меш темно-серая супесь с вкл. кирпичного боя	1		фр-г	исключено
116	СквТовст-ш1-2021-116	сосуда белоглиняного донца фр-г	керамика	Дц-20	1	меш темно-серая супесь с вкл. кирпичного боя	1		фр-г	исключено

117	СквТовст-ш1-2021-117	сосуда красноглиняного со следами напारा с2 сторон донца фр-г	керамика	Др-13	1	меш темно-серая сулесь с вкл. кирпичного бож	1	фр-г	исключено
118	СквТовст-ш1-2021-118	сосуда белоглиняного со следами напара снаружи донца фр-г	керамика	Др-15	1	меш темно-серая сулесь с вкл. кирпичного бож	1	фр-г	исключено
119	СквТовст-ш1-2021-119	сосуда белоглиняного со следами напара снаружи донца фр-г	керамика	Др-13	1	меш темно-серая сулесь с вкл. кирпичного бож	1	фр-г	исключено
120	СквТовст-ш1-2021-120	сосуда красноглиняного со следами напара с2 сторон донца фр-г	керамика	Др-13	1	меш темно-серая сулесь с вкл. кирпичного бож	1	фр-г	исключено
121	СквТовст-ш1-2021-121	сосуда красноглиняного со следами напара с2 сторон донца фр-г	керамика	Др-22	1	меш темно-серая сулесь с вкл. кирпичного бож	1	фр-г	исключено
122	СквТовст-ш1-2021-122	сосуда белоглиняного с желтой полшой внутри донца фр-г	керамика	Др-9	1	меш темно-серая сулесь с вкл. кирпичного бож	1	фр-г	исключено
123	СквТовст-ш1-2021-123	сосуда красноглиняного донца фр-г	керамика	Д-неопределен	1	меш темно-серая сулесь с вкл. кирпичного бож	1	фр-г	исключено
124	СквТовст-ш1-2021-124	сосуда белоглиняного со следами напара и темно-зеленой полшой снаружи равнодамы светло- и темно-коричневой полшой внутри донца фр-г	керамика	Др-12	1	меш темно-серая сулесь с вкл. кирпичного бож	1	фр-г	

125	СквТовст-ш1-2021-125	сосуда красноглиняного с рижей поливой внутри донца фр-т	керамика	Др-11	1	меш темно-серая сулесь с вкл. кирпичного боя	1	фр-т	
126	СквТовст-ш1-2021-126	подлоза красноглиняного с зеленоватой коричневой поливой внутри профиль	керамика	Двещ-14, выс-2,5 , Др-12	1	меш темно-серая сулесь с вкл. кирпичного боя	1	фр-т	
127	СквТовст-ш1-2021-127	сосудов белоглиняных со следами нагара снаружи и желтой поливой внутри стенок фр-ты	керамика		8	меш темно-серая сулесь с вкл. кирпичного боя	1	фр-т	исключено
128	СквТовст-ш1-2021-128	сосудов белоглиняных со следами нагара с 2 сторон стенок фр-ты	керамика		3	меш темно-серая сулесь с вкл. кирпичного боя	1	фр-т	исключено
129	СквТовст-ш1-2021-129	сосудов белоглиняных со следами нагара и светло-зеленой поливой внутри стенок фр-ты	керамика		2	меш темно-серая сулесь с вкл. кирпичного боя	1	фр-т	исключено
130	СквТовст-ш1-2021-130	сосудов красноглиняных со следами нагара снаружи стенок фр-ты	керамика		4	меш темно-серая сулесь с вкл. кирпичного боя	1	фр-т	исключено
131	СквТовст-ш1-2021-131	сосуда белоглиняного с темно- коричневой поливой внутри и следами нагара снаружи стенок фр-ты	керамика		2	меш темно-серая сулесь с вкл. кирпичного боя	1	фр-т	исключено
132	СквТовст-ш1-2021-132	сосуда белоглиняного стены фр-т	керамика		1	меш темно-серая сулесь с вкл.	1	фр-т	исключено

133	СквТовст-ш1-2021-133	сосуда красноглиняного со следами белого ангоба с 2 сторон и желтой поливой	керамика			1	кирпичного боя	меш темно-серая сулесь с вкл. кирпичного боя	1		фр-г	исключено
134	СквТовст-ш1-2021-134	тарелки белоглиняной с желтой поливой с 2 сторон	керамика	Двещч-30		1	меш темно-серая сулесь с вкл. кирпичного боя	меш темно-серая сулесь с вкл. кирпичного боя	1	сделан из 2-х фр-тов	фр-г	
135	СквТовст-ш1-2021-135	тарелки белоглиняной с желтой поливой с 2 сторон	керамика	Двещч-30		1	меш темно-серая сулесь с вкл. кирпичного боя	меш темно-серая сулесь с вкл. кирпичного боя	1	идентичен СквТовст-ш1-2021-134	фр-г	исключено
136	СквТовст-ш1-2021-136	тарелки белоглиняной с зеленоватой поливой с 2 сторон и одоржидным орнаментом в виде выжуж.ых кругов по краю	керамика	Двещч-25		1	меш темно-серая сулесь с вкл. кирпичного боя	меш темно-серая сулесь с вкл. кирпичного боя	1		фр-г	
137	СквТовст-ш1-2021-137	формы кухонной белоглиняной с зеленоватой поливой внутри и отгиском с цветочным мотивом внутри	керамика	Дц-15		1	меш темно-серая сулесь с вкл. кирпичного боя	меш темно-серая сулесь с вкл. кирпичного боя	1		фр-г	
138	СквТовст-ш1-2021-138	крышки красноглиняной с темно-коричневой поливой с 2 сторон	керамика	Дер-9, выс-2,5		1	меш темно-серая сулесь с вкл. кирпичного боя	меш темно-серая сулесь с вкл. кирпичного боя	1		фр-г	

139	СквТовст-ш1-2021-139	сосуда белоглиняного с зеленовато-коричневой поливой внутри и по краю венчика фр-т	керамика	Двешч-23	1	меш темно-серая сулесь с вкл. кирпичного боя	1	склеен из 3-х фр-тов	фр-т	
140	СквТовст-ш1-2021-140	сосуда белоглиняного с нагаром снаружи венчика фр-т	керамика	Двешч-22	1	меш темно-серая сулесь с вкл. кирпичного боя	1	склеен из 2-х фр-тов	фр-т	
141	СквТовст-ш1-2021-141	сосуда сероглиняного со следами нагара с 2-х сторон венчика фр-т	керамика	Двешч-15		меш темно-серая сулесь с вкл. кирпичного боя	1		фр-т	
142	СквТовст-ш1-2021-142	сосуда белоглиняного с желто-зеленой поливой и следами нагара снаружи венчика фр-т	керамика	Двешч-19	1	меш темно-серая сулесь с вкл. кирпичного боя	1	склеен из 2-х фр-тов	фр-т	
143	СквТовст-ш1-2021-143	сосуда белоглиняного с желто-зеленой поливой и следами нагара снаружи венчика фр-ты	керамика	Двешч-19	1	меш темно-серая сулесь с вкл. кирпичного боя	1	идентичны сосуду СквТовст-ш2-2021-142	фр-т	исключено
144	СквТовст-ш1-2021-144	сосуда белоглиняного с желтой поливой внутри и по краю венчика фр-т	керамика	Двешч-23	1	меш темно-серая сулесь с вкл. кирпичного боя	1		фр-т	
145	СквТовст-ш1-2021-145	сосуда белоглиняного с желтой поливой внутри и по краю венчика фр-т	керамика	Двешч-23	1	меш темно-серая сулесь с вкл. кирпичного боя	1	склеен из 3-х фр-тов, идентичен СквТовст-ш1-2021-144	фр-т	исключено
146	СквТовст-ш1-2021-146	сосуда краснотлиняного со следами нагара снаружи венчика фр-т	керамика	Двешч-15	1	меш темно-серая сулесь с вкл. кирпичного боя	1		фр-т	

147	СквГовст-ш1-2021-147	сосуда красноглиняного со следами наплава снаружи венчика фр-г	керамика	Двещч-15	1	меш темно-серая сулесь с вкл. кирпичного бож	1	идентифиен СквГовст-ш1-2021-146	фр-г	исключено
148	СквГовст-ш1-2021-148	сосуда белоглиняного со следами наплава с 2 сторон венчика фр-г	керамика	Двещч-29	1	меш темно-серая сулесь с вкл. кирпичного бож	1		фр-г	
149	СквГовст-ш1-2021-149	сосуда белоглиняного с темно-зеленой поливной и линейным орнаментом снаружи и равнодами зеленозато-желтой и темно-коричневой поливы внутри венчика фр-г	керамика	Двещч-20	1	меш темно-серая сулесь с вкл. кирпичного бож	1		фр-г	
150	СквГовст-ш1-2021-150	сосуда белоглиняного с темно-зеленой поливой и линейным орнаментом снаружи и равнодами зеленозато-желтой и темно-коричневой поливы внутри венчика фр-г	керамика	Двещч-20	1	меш темно-серая сулесь с вкл. кирпичного бож	1	идентифиен СквГовст-ш1-2021-149	фр-г	исключено
151	СквГовст-ш1-2021-151	сосуда белоглиняного с желтой поливой внутри и по краю венчика фр-г	керамика	Двещч-16	1	меш темно-серая сулесь с вкл. кирпичного бож	1		фр-г	
152	СквГовст-ш1-2021-152	сосуда белоглиняного с желтой поливой внутри и по краю венчика фр-г	керамика	Двещч-16	1	меш темно-серая сулесь с вкл. кирпичного бож	1	идентифиен СквГовст-ш1-2021-151	фр-г	исключено

153	СквТовст-ш1-2021-153	сосуда красноглиняного венчика фр-г	керамика	Двешч-24	1	меш темно-серая сулесь с вкл. кирпичного боя	1	фр-г	
154	СквТовст-ш1-2021-154	сосуда красноглиняного с белым антобом снаружи и рыжей поливой внутри венчика фр-г	керамика	Двешч-10	1	меш темно-серая сулесь с вкл. кирпичного боя	1	фр-г	
155	СквТовст-ш1-2021-155	сосуда белоглиняного со светло-коричневой поливой внутри венчика фр-г	керамика	Двешч-11	1	меш темно-серая сулесь с вкл. кирпичного боя	1	фр-г	
156	СквТовст-ш1-2021-156	сосуда белоглиняного со следами палара снаружи и зеленоватой желтой поливой внутри венчика фр-г	керамика	Двешч-14	1	меш темно-серая сулесь с вкл. кирпичного боя	1	фр-г	
157	СквТовст-ш1-2021-157	сосуда красноглиняного с паларом с 2 сторон венчика фр-г	керамика	Двешч-14	1	меш темно-серая сулесь с вкл. кирпичного боя	1	фр-г	
158	СквТовст-ш1-2021-158	сосуда красноглиняного со следами палара внутри венчика фр-г	керамика	Двешч-18	1	меш темно-серая сулесь с вкл. кирпичного боя	1	фр-г	
159	СквТовст-ш1-2021-159	сосуда красноглиняного со следами палара с 2 сторон венчика фр-г	керамика	Двешч-15	1	меш темно-серая сулесь с вкл. кирпичного боя	1	фр-г	
160	СквТовст-ш1-2021-160	сосуда белоглиняного со следами палара снаружи венчика фр-г	керамика	Двешч-17	1	меш темно-серая сулесь с вкл. кирпичного боя	1	фр-г	

161	СквТовст-ш1-2021-161	сосуда белоглиняного со следами напारा внутри и напаром снаружи венчика фр-т	керамика	Двешч-27	1	меш темно-серая сулесь с вкл. кирпичного боя	1	фр-т	
162	СквТовст-ш1-2021-162	миска краснойглиняной с белым ангобом с 2 сторон и зеленой и желтой поливой снаружи венчика фр-т	керамика	Двешч-18	1	меш темно-серая сулесь с вкл. кирпичного боя	1	фр-т	исключено
163	СквТовст-ш1-2021-163	сосуда белоглиняного со следами напара снаружи венчика фр-т	керамика	Двешч-20	1	меш темно-серая сулесь с вкл. кирпичного боя	1	фр-т	исключено
164	СквТовст-ш1-2021-164	сосуда сероглиняного со следами напара с 2-х сторон венчика фр-т	керамика	Двешч-17	1	меш темно-серая сулесь с вкл. кирпичного боя	1	фр-т	исключено
165	СквТовст-ш1-2021-165	сосуда сероглиняного со следами напара с 2-х сторон венчика фр-т	керамика	Двешч-20	1	меш темно-серая сулесь с вкл. кирпичного боя	1	фр-т	исключено
166	СквТовст-ш1-2021-166	сосуда белоглиняного со следами напара снаружи венчика фр-т	керамика	Двешч-17	1	меш темно-серая сулесь с вкл. кирпичного боя	1	фр-т	исключено
167	СквТовст-ш1-2021-167	сосуда сероглиняного со следами напара с 2-х сторон венчика фр-т	керамика	Двешч-17	1	меш темно-серая сулесь с вкл. кирпичного боя	1	фр-т	исключено
168	СквТовст-ш1-2021-168	сосуда белоглиняного со следами	керамика	Д - неопределен	1	меш темно-серая сулесь с вкл.	1	фр-т	исключено

169	СквТовст-ш1-2021-169	напара снаружи венчика фр-т сосуда серолиняного со следами напара снаружи венчика фр-т	керамика	Д неопределен	1	кирпичного боя	меш темно-серая сулесь с вкл. кирпичного боя	1	фр-т	исключено
170	СквТовст-ш1-2021-170	сосуда прозрачного темно-зеленого стекла овального волнунтого донца фр-т	стекло	Др-7 х 8,5+, выс-4+	1	кирпичного боя	меш темно-серая сулесь с вкл. кирпичного боя	1	фр-т	
171	СквТовст-ш1-2021-171	бутылочка аптечная прозрачного бесцветного стекла клеймение	стекло	Дгорн-2, выс-9, Дд-4	1	кирпичного боя	меш темно-серая сулесь с вкл. кирпичного боя	1	целая	
172	СквТовст-ш1-2021-172	бутылочка аптечная прозрачного бесцветного стекла	стекло	Дгорн-2, выс-5,5, Дд-2,2	1	кирпичного боя	меш темно-серая сулесь с вкл. кирпичного боя	1	целая	
173	СквТовст-ш1-2021-173	бутылочка аптечная прозрачного бесцветного стекла	стекло	Дгорн-2, выс-5,5, Дд-2,2	1	кирпичного боя	меш темно-серая сулесь с вкл. кирпичного боя	1	целая	исключено
174	СквТовст-ш1-2021-174	пробка (графит?) махового бесцветного стекла фр-т	стекло	4+ х 2,2	1	кирпичного боя	меш темно-серая сулесь с вкл. кирпичного боя	1	фр-т	исключено
175	СквТовст-ш1-2021-175	пробка прозрачного бесцветного стекла	стекло	3,3 х 2,7	1	кирпичного боя	меш темно-серая сулесь с вкл. кирпичного боя	1	целая	
176	СквТовст-ш1-2021-176	стакана граненого бесцветного прозрачного стекла донца фр-т	стекло	Дд-6	1	кирпичного боя	меш темно-серая сулесь с вкл. кирпичного боя	1	фр-т	исключено

177	СквГовест- ш1-2021- 177	изделия железного фр-т	металл	6,5 x 3,5 x 0,7	1	меш. томно- серая суспенз с железничного боя	1	фр-т	
-----	-------------------------------	---------------------------	--------	-----------------	---	--	---	------	--

**ПРИЛОЖЕНИЕ Б. КОПИЯ ПИСЬМА КОМИТЕТА ПО ГОСУДАРСТВЕННОМУ
КОНТРОЛЮ, ИСПОЛЬЗОВАНИЮ И ОХРАНЕ ПАМЯТНИКОВ ИСТОРИИ И
КУЛЬТУРЫ САНКТ-ПЕТЕРБУРГА**



**ПРАВИТЕЛЬСТВО САНКТ-ПЕТЕРБУРГА
КОМИТЕТ ПО ГОСУДАРСТВЕННОМУ КОНТРОЛЮ, ИСПОЛЬЗОВАНИЮ И ОХРАНЕ
ПАМЯТНИКОВ ИСТОРИИ И КУЛЬТУРЫ**

на Ломоносова, д.1, Санкт-Петербург, 191023. Тел. (812) 315-43-03, (812) 571-64-31, факс (812) 710-42-45
e-mail: kgspr@pry.spb.ru http://www.gov.spb.ru
ОКПО 00086941 ОКГУ 23310 ОГРН 1037843825527 ИНН/КПП 783200066/783201001

17 ИЮЛ 2019 № 01-27-1036/19-0-1
На № 3060 от 01.07.2019
Рег. № 01-27-1036/19-0-0 от 02.07.2019

КГИОП СПб
№ 01-27-1036/19-0-1
от 17.07.2019



ЗАКЛЮЧЕНИЕ

Заказчик ООО «Научно-исследовательский и проектно-исследовательский институт «Севзапнижтехнология» ул. Малая Митрофаньевская, д. 4, лит. Л, Санкт-Петербург, 196084.

(наименование юридического лица, Ф.И.О. физического лица, местонахождение (местожительство), ИНН юридического лица)

Адрес объекта Санкт-Петербург, Петроградский район, сквер Товстоногова (между д. 1, д. 3 по Троицкой площади и д. 1/5 по ул. Куйбышева и д. 4 по Петровской наб.).

(адрес здания/сооружения/земельного участка/иного объекта, в основании которого планируется проведение работ)

Эскиз (эскизный проект) «Реконструкции наружного освещения парков, садов и скверов с внедрением энергосберегающего и энергетически эффективного оборудования объекта: сквер Товстоногова» шифр: 106/2018-ОКС-Л.ТКР1, выполненный ООО «Научно-исследовательский и проектно-исследовательский институт «Севзапнижтехнология» (№ 01-27-1036/19-0-0 от 02.07.2019).

(номер, серия, наименование)

Прилагаемые материалы (историческая справка, опорный план, фотофиксация, техническое заключение, визуализация, инженерные изыскания, ландшафтные изыскания, обмеры), выполненные ООО «Научно-исследовательский и проектно-исследовательский институт «Севзапнижтехнология» и представленные в составе Эскизного проекта.

(номера, серия, наименования)

Режим объединенной зоны охраны объектов культурного наследия на территории Санкт-Петербурга, в границах которой расположен объект находится в границах единой охранной зоны ООЗ(07), в границах единой зоны регулирования застройки и хозяйственной деятельности ОЗРЗ-1(07) объектов культурного наследия, расположенных в исторически сложившихся центральных районах Санкт-Петербурга, и на территории предварительных археологических разведок (участок ЗА 1).

На территории ОЗ-1 устанавливаются следующие ограничения:

(п. 6.2.11.) Установка в границах композиционно завершенных пространств, указанных в приложении 1 к Режимам, малых архитектурных форм стационарного размещения, опор освещения, опор дорожных знаков осуществляется после получения положительного заключения государственного органа охраны объектов культурного наследия.

На территории ОЗРЗ-1 устанавливаются следующие ограничения:

(п. 8.2.11.) Установка в границах композиционно завершенных пространств, указанных в приложении 1 к Режимам, малых архитектурных форм стационарного размещения, опор освещения, опор дорожных знаков осуществляется после получения

положительного заключения государственного органа охраны объектов культурного наследия.

(согласно Закону Санкт-Петербурга от 24.12.2008 № 820-7, в том числе указывается соответствующая норма, предусматривающий необходимость получения заключения)

По результатам рассмотрения представленных документов и их анализа на предмет: Соответствия п. 1.3.1.10.

(указывается предмет рассмотрения, а также соответствующий пункт постановления Правительства Санкт-Петербурга от 29.12.2014 (в ред. от 26.09.2017))

КГИОП принято решение о выдаче ЗАКЛЮЧЕНИЯ (выбрать нужное)



о соответствии режиму использования земель в границах объединенных зон охраны (**положительное заключение**)



о несоответствии режиму использования земель в границах объединенных зон охраны

(нужное отметить - "V")

Рассматриваемая территория расположена вне границ территорий объектов (выявленных объектов) культурного наследия.

Проектом предусматривается: замена существующих опор на территории сквера, установка новых опор типа 2.0.103.V11-05/1 – 40 шт. и опор типа 2.0.ОС.103.V11-05/1 – 18 шт. со светильниками V.11-05 (ДСУ 11-60-05) – 58 шт; замена пункта питания «Троицкая пл.» на новый тип ШРУ-400; сети наружного освещения предусматривается выполнить кабелем в земле ПвВГнг(А) 4x25мм. Кабель в земле проложен в трубах ПНД/ПВД d = 63 мм.

Указанные работы соответствуют требованиям режимов ООЗ(07), ОЗРЗ-1(07).

Согласно пункту 3.2, приложения № 1 к Режимам для ЗА 1 – работы, связанные с углублением в грунт более 0,5 м (в том числе новое строительство, реконструкция и капитальный ремонт, прокладка и ремонт инженерных (дренажных) коммуникаций и сооружений, предполагающие выемку грунта инженерные изыскания, благоустройство территории), производятся только при условии проведения предварительных археологических разведок, обеспечивающих выявление объектов археологического наследия на территории производства работ.

Учитывая тот факт, что данных о проводимых ранее археологических исследованиях на территории предполагаемых работ в КГИОП не поступало, необходимо провести до получения разрешения на проведение работ предварительные научно-исследовательские археологические полевые работы (археологическую разведку).

Учитывая положения статьи 30 Федерального закона от 25.06.2002 № 73-ФЗ «Об объектах культурного наследия (памятниках истории и культуры) народов Российской Федерации» (далее – Закон №73-ФЗ), а также в силу пункта 11.3 постановления Правительства Российской Федерации от 15.07.2009 №569 «Об утверждении Положения о государственной историко-культурной экспертизе», результаты проведения научно-исследовательских археологических изысканий должны

быть представлены в КГИОП до получения разрешения на проведение работ в виде акта государственной историко-культурной экспертизы, проведенной в целях определения наличия или отсутствия объектов археологического наследия, включенных в реестр, и выявленных объектов археологического наследия, для подтверждения выполнения специальных требований Закона №73-ФЗ, а также специальных ограничений установленных для территории предварительных археологических разведок ЗА Закона Санкт-Петербурга от 19.01.2009 № 820-7.

(дополнительная мотивировка принятия решения, иные требования)

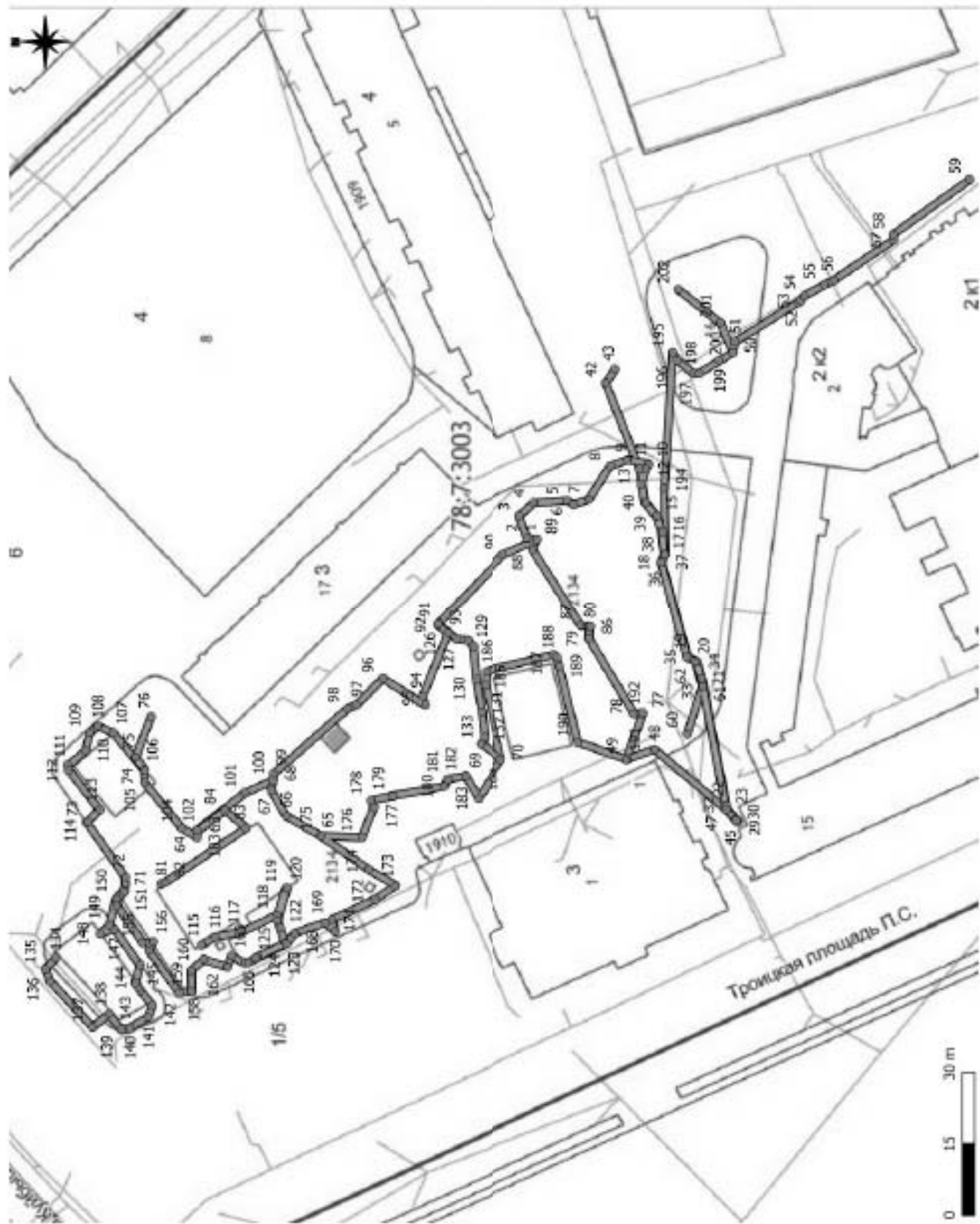
Заместитель председателя КГИОП



А.В. Михайлов

Приложение 4

**Схема расположения земельного участка на кадастровой карте
территории**



N	X	Y	N	X	Y	N	X	Y
1	114437.5548	96245.50297	50	114476.8	96204.55	99	114388.3	96301.11
2	114437.9336	96247.59569	51	114479	96204.08	100	114386.9	96301.31
3	114442.4163	96249.25398	52	114487.3	96190.82	101	114384.2	96307.25
4	114445.2602	96246.08225	53	114487.7	96190.3	102	114376.4	96317.3
5	114445.7637	96239.12721	54	114488.7	96189.47	103	114374.9	96317.3
6	114444.9219	96237.83991	55	114490.9	96185.43	104	114376.9	96320.42
7	114445.9952	96234.64578	56	114492	96183.31	105	114386.4	96328.22
8	114452.9086	96230.22394	57	114500.3	96170.97	106	114389	96328.3
9	114454.2507	96226.54966	58	114501.6	96170.96	107	114396.8	96334.72
10	114453.512	96222.26978	59	114513	96155.01	108	114398.2	96337.99
11	114453.1204	96222.26132	60	114396.7	96214.02	109	114396.8	96339.65
12	114452.3226	96222.59938	61	114406.6	96210.89	110	114393.1	96340.5
13	114449.2849	96223.62875	62	114411.7	96212.32	111	114390	96344.17
14	114445.2578	96222.91004	63	114376.1	96317.18	112	114388.9	96343.96
15	114442.3255	96220.47066	64	114374.9	96317.21	113	114380.7	96337.6
16	114439.337	96219.41377	65	114375.2	96291.42	114	114378.2	96340.15
17	114434.3288	96218.93843	66	114379.5	96298.68	115	114352.2	96316.32
18	114432.629	96219.50001	67	114384.8	96301.71	116	114354	96313.53
19	114412.5928	96214.08186	68	114386.8	96301.34	117	114355.1	96307.86
20	114411.7037	96212.14839	69	114394.5	96257.74	118	114358.7	96300.39
21	114408.3444	96211.12229	70	114391.3	96253.11	119	114364.2	96298.7
22	114381.6578	96206.06679	71	114363.5	96332.28	120	114364.1	96298.44
23	114380.7725	96205.81091	72	114366.5	96332.22	121	114357.4	96300.42
24	114380.7725	96205.81091	73	114378.1	96340.32	122	114355.8	96299.86
25	114378.6689	96203.94318	74	114389.3	96328.21	123	114352.7	96298.78
26	114378.3246	96203.60596	75	114391.7	96330.11	124	114349.8	96304.66
27	114378.3875	96203.47743	76	114400.2	96326.85	125	114349.5	96304.89
28	114378.479	96203.52101	77	114400.9	96223.27	126	114419.6	96266.84
29	114378.447	96203.58452	78	114400.9	96225.2	127	114416.5	96262.95
30	114378.7185	96203.83646	79	114416.6	96234.62	128	114416.3	96260.57
31	114380.8461	96205.73334	80	114419.3	96234.46	129	114415	96259.58
32	114381.7109	96205.92417	81	114365.2	96324.68	130	114408	96258.83
33	114408.3803	96210.97644	82	114365.4	96324.01	131	114401.3	96257.69
34	114411.8119	96212.02459	83	114376.9	96306.94	132	114395.9	96257.06
35	114412.6998	96213.95539	84	114380.6	96311.39	133	114394.5	96257.74
36	114432.6247	96219.34346	85	114376.1	96317.18	134	114349.5	96346.8
37	114434.3117	96218.78612	86	114419.2	96234.4	135	114347.3	96348.92
38	114439.3696	96219.26619	87	114419.4	96236.35	136	114344.8	96347.93
39	114442.4008	96220.33819	88	114435.5	96246.48	137	114335.1	96339.05
40	114445.3232	96222.76935	89	114437.5	96245.6	138	114337.8	96335.71
41	114452.298	96224.01413	90	114434.3	96252.78	139	114334.6	96333.06
42	114470.362	96231.08513	91	114420	96266.58	140	114335	96331.25
43	114473.2267	96229.10218	92	114419.5	96266.95	141	114337.2	96327.46
44	114378.2986	96203.43371	93	114417.7	96264.8	142	114339.6	96326.5
45	114378.2023	96203.6274	94	114404.5	96270.06	143	114342.8	96329.07
46	114378.4448	96203.85903	95	114402.7	96269.57	144	114343.6	96329.63
47	114380.7267	96205.88729	96	114408.2	96278.42	145	114344.4	96330.14
48	114393.3792	96220.91161	97	114402.7	96283.87	146	114348.1	96329.22
49	114391.2866	96226.74142	98	114401.9	96285.75	147	114355.7	96334.54

N	X	Y	N	X	Y
148	114354.6748	96337.50698	197	114472.3	96212.7
149	114356.5168	96335.56529	198	114472.4	96211.49
150	114362.1136	96334.1349	199	114475	96207.27
151	114363.7644	96332.56605	200	114476.8	96204.52
152	114363.6363	96332.36943	201	114482.9	96207.1
153	114361.8591	96333.9138	202	114490	96215.9
154	114360.6065	96333.92178			
155	114352.8179	96328.56974			
156	114352.9498	96326.37683			
157	114351.1308	96327.29326			
158	114342.4257	96321.08427			
159	114342.5302	96318.37409			
160	114347.0741	96318.41117			
161	114349.2455	96315.75896			
162	114347.6607	96310.9017			
163	114350.0077	96310.12671			
164	114348.5516	96307.32607			
165	114348.69	96306.46462			
166	114349.4686	96304.89354			
167	114352.5561	96298.55036			
168	114354.7994	96296.86162			
169	114357.0635	96290.39937			
170	114355.118	96288.41898			
171	114357.645	96289.06873			
172	114361.8784	96280.07262			
173	114364.7966	96275.68596			
174	114368.0987	96281.32778			
175	114375.2527	96291.4792			
176	114374.8844	96282.81231			
177	114381.2266	96280.2784			
178	114382.6412	96280.87263			
179	114383.6553	96276.23556			
180	114385.6088	96265.6073			
181	114387.1327	96264.89437			
182	114387.7057	96261.06315			
183	114383.0612	96258.29518			
184	114391.3008	96253.16072			
185	114406.787	96256.82346			
186	114409.7385	96256.5751			
187	114413.2028	96241.96753			
188	114412.7633	96241.39315			
189	114410.8134	96240.86881			
190	114394.8567	96236.91895			
191	114391.2892	96226.77843			
192	114400.9367	96223.30569			
193	114434.3823	96218.69017			
194	114448.2401	96218.85473			
195	114476.8088	96217.07562			
196	114475.1961	96216.16762			

Приложение 5

**Копия письма ООО «НИИПРИИ «Севзапнжтехнология» с
обоснованием отсутствия градостроительного плана
земельного участка**



Адрес: 196084, г. Санкт-Петербург, вн.тер.г. муниципальный округ Московская застава,
ул. Малая Митрофаньевская, д. 4, лит. Л, помещ. 1-Н, ком. 60-76, 130-134
тел.: (812) 368-29-16, факс: (812) 368-29-33, e-mail: szit@szit.ru

25.10.2021 № 6005
на _____ от _____

О проведении археологических обследований по Северу
Товстоногова»

Заместителю директора
ИИМК РАН

Н.Ф. Соловьевой

Уважаемая Наталья Федоровна!

В целях проведения научно-исследовательского археологического обследования территории объекта «Реконструкция наружного освещения парков, садов и скверов с внедрением энергосберегающего и энергетически эффективного оборудования объекта: Сквер Товстоногова» сообщаем следующее:

1. Объект: «Реконструкция наружного освещения парков, садов и скверов с внедрением энергосберегающего и энергетически эффективного оборудования объекта: Сквер Товстоногова» является линейным объектом (п. 10.1 ст.1 «Градостроительный кодекс Российской Федерации» от 29.12.2004 №190-ФЗ);
2. В соответствии с ч.5 п.3 ст.41 Градостроительного кодекса Российской Федерации для линейных объектов подготовка документации по планировке территории размещения объекта капитального строительства является обязательной (за исключением случая, если размещение линейного объекта планируется осуществлять на землях или земельных участках, находящихся в государственной или муниципальной собственности, и для размещения такого линейного объекта не требуется представление земельных участков, находящихся в государственной или муниципальной собственности, и установление сервитутов). В соответствии с п.4 ст. 41 Градостроительного кодекса Российской Федерации видами документации по планировке территории являются проект планировки территории и проект межевания территории. Градостроительный план земельного участка не является документацией по планировке территории и не разрабатывается.

Генеральный директор

А.А. Кабанов

Приложение 7

Копия справки № 14102/33 – 125.5-37 от 01.10.2021 г



**ФЕДЕРАЛЬНОЕ ГОСУДАРСТВЕННОЕ БЮДЖЕТНОЕ УЧРЕЖДЕНИЕ НАУКИ
ИНСТИТУТ ИСТОРИИ МАТЕРИАЛЬНОЙ КУЛЬТУРЫ
РОССИЙСКОЙ АКАДЕМИИ НАУК**

191186, Санкт-Петербург, Дворцовая наб., 18, литер А
тел. +7 (812) 5715092, факс +7 (812) 5716271, Эл. почта: admin@archo.ru

№ 14102/33 – 125 5-37 от 01.10.2021

**К Акту
Государственной
историко-культурной
экспертизы**

СПРАВКА

Дана в том, что следующие сотрудники Федерального государственного бюджетного учреждения науки Института истории материальной культуры Российской академии наук работают в ИИМК РАН

ФИО	стаж с
Лазаретов Игорь Павлович	17.01.1987
Очередной Александр Константинович	09.10.2004
Городилов Андрей Юрьевич	01.01.2005
Соловьева Наталья Федоровна	24.02.1981
Тарасов Алексей Юрьевич	12.03.2021
Трифонов Виктор Анатольевич	09.01.1984
Поляков Андрей Владимирович	02.07.2001

по настоящее время.

Заместитель директора ИИМК РАН

Н.Ф. Соловьева

Приложение 9

Сведения об экспертах

Сведения об экспертах:

Фамилия, имя, отчество	Городилов Андрей Юрьевич
Образование	высшее
Специальность	история, археология
Ученая степень (звание)	-
Стаж работы	16 лет
Место работы и должность	н.с. ИИМК РАН
Реквизиты аттестации	Государственный эксперт по проведению историко-культурной экспертизы (приказ Министерства культуры Российской Федерации № 219 от 27.02.2019 г. «Об утверждении статуса аттестованного эксперта по проведению государственной историко-культурной экспертизы» (п. 34)) Объекты экспертизы: <ul style="list-style-type: none"> - выявленные объекты культурного наследия в целях обоснования целесообразности включения данных объектов в реестр; - документы, обосновывающие включение объектов культурного наследия в реестр.
Фамилия, имя, отчество	Лазаретов Игорь Павлович
Образование	высшее
Специальность	история
Ученая степень (звание)	кандидат исторических наук
Стаж работы	- 34 года
Место работы и должность	ст.н.с. ИИМК РАН
Реквизиты аттестации	Государственный эксперт по проведению историко-культурной экспертизы (приказ Министерства культуры Российской Федерации № 1537 от 17.09.2021 г. «Об утверждении статуса аттестованного эксперта по проведению государственной историко-культурной экспертизы» (п. 13)) Объекты экспертизы: <ul style="list-style-type: none"> - выявленные объекты культурного наследия в целях обоснования целесообразности включения данных объектов в реестр; - документы, обосновывающие включение объектов культурного наследия в реестр; - документы, обосновывающие исключение объектов культурного наследия из реестра;

	<ul style="list-style-type: none"> - земли, подлежащие воздействию земляных, строительных, мелиоративных, хозяйственных работ, предусмотренных статьей 25 Лесного кодекса Российской Федерации работ по использованию лесов (за исключением работ, указанных в пунктах 3, 4 и 7 части 1 статьи 25 Лесного кодекса Российской Федерации) и иных работ, в случае, если орган охраны объектов культурного наследия не имеет данных об отсутствии на указанных землях объектов культурного наследия, включенных в реестр, выявленных объектов культурного наследия либо объектов, обладающих признаками объекта культурного наследия; - документация, за исключением научных отчетов о выполненных археологических полевых работах, содержащая результаты исследований, в соответствии с которыми определяется наличие или отсутствие объектов, обладающих признаками объекта культурного наследия, на земельных участках, подлежащих воздействию земляных, строительных, мелиоративных, хозяйственных работ, работ по использованию лесов и иных работ; - документация или разделы документации, обосновывающие меры по обеспечению сохранности объекта культурного наследия, включенного в реестр, выявленного объекта культурного наследия либо объекта, обладающего признаками объекта культурного наследия, при проведении земляных, мелиоративных, хозяйственных работ, указанных в настоящей статье работ по использованию лесов и иных работ в границах территории объекта культурного наследия либо на земельном участке, непосредственно связанном с земельным участком в границах территории объекта культурного наследия
Фамилия, имя, отчество	Очередной Александр Константинович
Образование	высшее
Специальность	история
Ученая степень (звание)	кандидат исторических наук
Стаж работы	- 16 лет
Место работы и должность	ст.н.с. ИИМК РАН
Реквизиты аттестации	Государственный эксперт по проведению историко-культурной экспертизы (приказ Министерства культуры Российской Федерации № 2330 от 25.12.2018 г. «Об утверждении статуса аттестованного эксперта по проведению

	государственной историко-культурной экспертизы» (п. 16)) Объекты экспертизы: - выявленные объекты культурного наследия в целях обоснования целесообразности включения данных объектов в реестр; документы, обосновывающие включение объектов культурного наследия в реестр.
Фамилия, имя, отчество	Соловьева Наталья Федоровна
Образование	высшее
Специальность	история, археология
Ученая степень (звание)	кандидат исторических наук
Стаж работы	- 39 лет
Место работы и должность	ст.н.с. ИИМК РАН, заместитель директора ИИМК РАН по организационным вопросам
Реквизиты аттестации	Государственный эксперт по проведению историко-культурной экспертизы (приказ Министерства культуры Российской Федерации № 2211 от 13.12.2018 г. «Об утверждении статуса аттестованного эксперта по проведению государственной историко-культурной экспертизы» (п. 30)) Объекты экспертизы: - выявленные объекты культурного наследия в целях обоснования целесообразности включения данных объектов в реестр; - документы, обосновывающие включение объектов культурного наследия в реестр; - документация, за исключением научных отчетов о выполненных археологических полевых работах, содержащая результаты исследований, в соответствии с которыми определяется наличие или отсутствие объектов, обладающих признаками объекта культурного наследия, на земельных участках, подлежащих воздействию земляных, строительных, мелиоративных, хозяйственных работ, работ по использованию лесов и иных работ. - документация или разделы документации, обосновывающие меры по обеспечению сохранности объекта культурного наследия, включенного в реестр, выявленного объекта культурного наследия либо объекта, обладающего признаками объекта культурного наследия, при проведении земляных, мелиоративных, хозяйственных работ, указанных в настоящей статье работ по использованию лесов и

	иных работ в границах территории объекта культурного наследия либо на земельном участке, непосредственно связанном с земельным участком в границах территории объекта культурного наследия.
Фамилия, имя, отчество	Тарасов Алексей Юрьевич
Образование	высшее
Специальность	история, археология
Ученая степень (звание)	кандидат исторических наук
Стаж работы	- 20 лет
Место работы и должность	н.с. ИИМК РАН
Реквизиты аттестации	<p>Государственный эксперт по проведению историко-культурной экспертизы (приказ Министерства культуры Российской Федерации № 997 от 17.07.2019 г. «Об утверждении статуса аттестованного эксперта по проведению государственной историко-культурной экспертизы» (п. 29))</p> <p>Объекты экспертизы:</p> <ul style="list-style-type: none"> - выявленные объекты культурного наследия в целях обоснования целесообразности включения данных объектов в реестр; - земли, подлежащие воздействию земляных, строительных, мелиоративных, хозяйственных работ, предусмотренных статьей 25 Лесного кодекса Российской Федерации работ по использованию лесов (за исключением работ, указанных в пунктах 3, 4 и 7 части 1 статьи 25 Лесного кодекса Российской Федерации) и иных работ, в случае, если указанные земли расположены в границах территорий, утвержденных в соответствии с пунктом 34.2 статьи 9 Федерального закона № 73-ФЗ; - документы, обосновывающие включение объектов культурного наследия в реестр; - документы, обосновывающие исключение объектов культурного наследия из реестра; - документация, за исключением научных отчетов о выполненных археологических полевых работах, содержащая результаты исследований, в соответствии с которыми определяется наличие или отсутствие объектов, обладающих признаками объекта культурного наследия, на земельных участках, подлежащих воздействию земляных, строительных, мелиоративных, хозяйственных работ, указанных в статье 30 Федерального закона № 73-ФЗ работ по использованию лесов и иных работ;

	<ul style="list-style-type: none"> - документация или разделы документации, обосновывающие меры по обеспечению сохранности объекта культурного наследия, включенного в реестр, выявленного объекта культурного наследия либо объекта, обладающего признаками объекта культурного наследия, при проведении земляных, мелиоративных, хозяйственных работ, указанных в настоящей статье работ по использованию лесов и иных работ в границах территории объекта культурного наследия либо на земельном участке, непосредственно связанном с земельным участком в границах территории объекта культурного наследия.
Фамилия, имя, отчество	Трифонов Виктор Анатольевич
Образование	высшее
Специальность	история, археология
Ученая степень (звание)	кандидат исторических наук
Стаж работы	- 48 лет
Место работы и должность	ст.н.с. ИИМК РАН
Реквизиты аттестации	<p>Государственный эксперт по проведению историко-культурной экспертизы (приказ Министерства культуры Российской Федерации № 1998 от 19.11.2018 г. «Об утверждении статуса аттестованного эксперта по проведению государственной историко-культурной экспертизы» (п. 23))</p> <p>Объекты экспертизы:</p> <ul style="list-style-type: none"> - выявленные объекты культурного наследия в целях обоснования целесообразности включения данных объектов в реестр; - земли, подлежащие воздействию земляных, строительных, мелиоративных, хозяйственных работ, предусмотренных статьей 25 Лесного кодекса Российской Федерации работ по использованию лесов (за исключением работ, указанных в пунктах 3, 4 и 7 части 1 статьи 25 Лесного кодекса Российской Федерации) и иных работ, в случае, если орган охраны объектов культурного наследия не имеет данных об отсутствии на указанных землях объектов культурного наследия, включенных в реестр, выявленных объектов культурного наследия либо объектов, обладающих признаками объекта культурного наследия; - документы, обосновывающие включение объектов культурного наследия в реестр;

	<ul style="list-style-type: none">- документы, обосновывающие исключение объектов культурного наследия из реестра;- документация, за исключением научных отчетов о выполненных археологических полевых работах, содержащая результаты исследований, в соответствии с которыми определяется наличие или отсутствие объектов, обладающих признаками объекта культурного наследия, на земельных участках, подлежащих воздействию земляных, строительных, мелиоративных, хозяйственных работ, работ по использованию лесов и иных работ.- документация или разделы документации, обосновывающие меры по обеспечению сохранности объекта культурного наследия, включенного в реестр, выявленного объекта культурного наследия либо объекта, обладающего признаками объекта культурного наследия, при проведении земляных, мелиоративных, хозяйственных работ, указанных в настоящей статье работ по использованию лесов и иных работ в границах территории объекта культурного наследия либо на земельном участке, непосредственно связанном с земельным участком в границах территории объекта культурного наследия.
--	--

Приложение 10

**Выдержки из приказа № 997 от 17.07.2019 г.
«Об утверждении статуса аттестованного эксперта по
проведению государственной историко-культурной
экспертизы»**



МИНИСТЕРСТВО КУЛЬТУРЫ
РОССИЙСКОЙ ФЕДЕРАЦИИ

ПРИКАЗ

17 июля 2019

Москва

№ 337

Об аттестации экспертов по проведению государственной историко-культурной экспертизы

В соответствии с Федеральным законом от 25 июня 2002 г. № 73-ФЗ «Об объектах культурного наследия (памятниках истории и культуры) народов Российской Федерации», с пунктом 9 Положения о государственной историко-культурной экспертизе, утвержденного постановлением Правительства Российской Федерации от 15 июля 2009 г. № 569, Положением о порядке аттестации экспертов по проведению государственной историко-культурной экспертизы, утвержденным приказом Минкультуры России от 26 августа 2010 г. № 563 (в редакции приказа Минкультуры России от 17 октября 2011 г. № 1003), руководствуясь Положением об аттестационной комиссии Минкультуры России, утвержденным приказом Минкультуры России от 29 декабря 2011 г. № 1276, протоколом заседания аттестационной комиссии Минкультуры России от 25 июня 2019 г., п р и к а з ы в а ю:

1. Аттестовать экспертов по проведению государственной историко-культурной экспертизы согласно приложению к настоящему приказу.

2. Департаменту государственной охраны культурного наследия (Р.А.Рыбало) обеспечить размещение информации об аттестованных экспертах на официальном сайте Минкультуры России в сети Интернет.

3. Контроль за исполнением настоящего приказа оставляю за собой.

Заместитель Министра



С.Г.Обрывалин

Приложение

Утверждено приказом
Министерства культуры
Российской Федерации

от «11» июля 2019 г. № 997

Аттестованные эксперты по проведению
государственной историко-культурной экспертизы

№ п/п	Фамилия, имя, отчество соискателя	Объекты экспертизы
1.	Авксентьева Ольга Николаевна	<ul style="list-style-type: none"> - выявленные объекты культурного наследия в целях обоснования целесообразности включения данных объектов в реестр; - документы, обосновывающие включение объектов культурного наследия в реестр; - документы, обосновывающие изменение категории историко-культурного значения объекта культурного наследия; - проекты зон охраны объекта культурного наследия; - проектная документация на проведение работ по сохранению объектов культурного наследия; - документация или разделы документации, обосновывающие меры по обеспечению сохранности объекта культурного наследия, включенного в реестр, выявленного объекта культурного наследия либо объекта, обладающего признаками объекта культурного наследия, при проведении земляных, мелиоративных, хозяйственных работ, указанных в статье 30 Федерального закона от 25.06.2002 № 73-ФЗ «Об объектах культурного наследия (памятниках истории и культуры) народов Российской Федерации» (далее – Федеральный закон № 73-ФЗ) работ по использованию лесов и иных работ в границах территории объекта культурного наследия либо на земельном участке,

		земельным участком в границах территории объекта культурного наследия.
28.	Старцева Татьяна Сергеевна	<ul style="list-style-type: none"> - выявленные объекты культурного наследия в целях обоснования целесообразности включения данных объектов в реестр; - документы, обосновывающие включение объектов культурного наследия в реестр; - документы, обосновывающие исключение объектов культурного наследия из реестра; - документы, обосновывающие изменение категории историко-культурного значения объекта культурного наследия; - документы, обосновывающие отнесение объекта культурного наследия к историко-культурным заповедникам, особо ценным объектам культурного наследия народов Российской Федерации либо объектам всемирного культурного и природного наследия; - проектная документация на проведение работ по сохранению объектов культурного наследия; - документация или разделы документации, обосновывающие меры по обеспечению сохранности объекта культурного наследия, включенного в реестр, выявленного объекта культурного наследия либо объекта, обладающего признаками объекта культурного наследия, при проведении земляных, мелиоративных, хозяйственных работ, указанных в статье 30 Федерального закона № 73-ФЗ работ по использованию лесов и иных работ в границах территории объекта культурного наследия либо на земельном участке, непосредственно связанном с земельным участком в границах территории объекта культурного наследия.
29.	Тарасов Алексей Юрьевич	<ul style="list-style-type: none"> - выявленные объекты культурного наследия в целях обоснования целесообразности включения данных объектов в реестр; - земли, подлежащие воздействию земляных, строительных, мелиоративных, хозяйственных работ, предусмотренных статьей 25 Лесного кодекса Российской Федерации работ по использованию лесов (за исключением работ, указанных в пунктах 3, 4 и 7 части 1 статьи 25 Лесного кодекса Российской Федерации) и иных

		<p>работ, в случае, если указанные земли расположены в границах территорий, утвержденных в соответствии с пунктом 34.2 пункта 1 статьи 9 Федерального закона № 73-ФЗ;</p> <ul style="list-style-type: none"> - документы, обосновывающие включение объектов культурного наследия в реестр; - документы, обосновывающие исключение объектов культурного наследия из реестра; - документация, за исключением научных отчетов о выполненных археологических полевых работах, содержащая результаты исследований, в соответствии с которыми определяется наличие или отсутствие объектов, обладающих признаками объекта культурного наследия, на земельных участках, подлежащих воздействию земляных, строительных, мелиоративных, хозяйственных работ, указанных в статье 30 Федерального закона № 73-ФЗ работ по использованию лесов и иных работ; - документация или разделы документации, обосновывающие меры по обеспечению сохранности объекта культурного наследия, включенного в реестр, выявленного объекта культурного наследия либо объекта, обладающего признаками объекта культурного наследия, при проведении земляных, мелиоративных, хозяйственных работ, указанных в статье 30 Федерального закона № 73-ФЗ работ по использованию лесов и иных работ в границах территории объекта культурного наследия либо на земельном участке, непосредственно связанном с земельным участком в границах территории объекта культурного наследия.
30.	Титова Светлана Валентиновна	<ul style="list-style-type: none"> - документы, обосновывающие изменение категории историко-культурного значения объекта культурного наследия.
31.	Тихонов Виктор Евгеньевич	<ul style="list-style-type: none"> - выявленные объекты культурного наследия в целях обоснования целесообразности включения данных объектов в реестр; - документы, обосновывающие включение объектов культурного наследия в реестр; - документы, обосновывающие исключение объектов культурного наследия из реестра;

		<p>признаками объекта культурного наследия, при проведении земляных, мелиоративных, хозяйственных работ, указанных в статье 30 Федерального закона № 73-ФЗ работ по использованию лесов и иных работ в границах территории объекта культурного наследия либо на земельном участке, непосредственно связанном с земельным участком в границах территории объекта культурного наследия.</p>
37.	Яндовский Виктор Эдуардович	<ul style="list-style-type: none"> - выявленные объекты культурного наследия в целях обоснования целесообразности включения данных объектов в реестр; - документы, обосновывающие включение объектов культурного наследия в реестр; - документы, обосновывающие изменение категории историко-культурного значения объекта культурного наследия; - документы, обосновывающие отнесение объекта культурного наследия к историко-культурным заповедникам, особо ценным объектам культурного наследия народов Российской Федерации либо объектам всемирного культурного и природного наследия; - проекты зон охраны объекта культурного наследия; - проектная документация на проведение работ по сохранению объектов культурного наследия. - документация, обосновывающая границы защитной зоны объекта культурного наследия.
38.	Яровой Илья Юрьевич	<ul style="list-style-type: none"> - выявленные объекты культурного наследия в целях обоснования целесообразности включения данных объектов в реестр; - документы, обосновывающие включение объектов культурного наследия в реестр; - документы, обосновывающие исключение объектов культурного наследия из реестра; - документы, обосновывающие изменение категории историко-культурного значения объекта культурного наследия; - документы, обосновывающие отнесение объекта культурного наследия к историко-культурным заповедникам, особо ценным объектам культурного наследия народов Российской Федерации

		<p>Федерации либо объектам всемирного культурного и природного наследия;</p> <ul style="list-style-type: none">- документация, за исключением научных отчетов о выполненных археологических полевых работах, содержащая результаты исследований, в соответствии с которыми определяется наличие или отсутствие объектов, обладающих признаками объекта культурного наследия, на земельных участках, подлежащих воздействию земляных, строительных, мелиоративных, хозяйственных работ, указанных в статье 30 Федерального закона № 73-ФЗ работ по использованию лесов и иных работ;- документация или разделы документации, обосновывающие меры по обеспечению сохранности объекта культурного наследия, включенного в реестр, выявленного объекта культурного наследия либо объекта, обладающего признаками объекта культурного наследия, при проведении земляных, мелиоративных, хозяйственных работ, указанных в статье 30 Федерального закона № 73-ФЗ работ по использованию лесов и иных работ в границах территории объекта культурного наследия либо на земельном участке, непосредственно связанном с земельным участком в границах территории объекта культурного наследия.
--	--	---

Приложение 11

**Выдержки из приказа № 1537 от 17.09.2021 г г.
«Об утверждении статуса аттестованного эксперта по
проведению государственной историко-культурной
экспертизы»**



**МИНИСТЕРСТВО КУЛЬТУРЫ
РОССИЙСКОЙ ФЕДЕРАЦИИ**

ПРИКАЗ

от 17 сентября 2021 г.

Москва

№ 1537

**Об аттестации экспертов по проведению государственной
историко-культурной экспертизы**

В соответствии с Федеральным законом от 25 июня 2002 г. № 73-ФЗ «Об объектах культурного наследия (памятниках истории и культуры) народов Российской Федерации», пунктом 9 Положения о государственной историко-культурной экспертизе, утвержденного постановлением Правительства Российской Федерации от 15 июля 2009 г. № 569, Положением о порядке аттестации экспертов по проведению государственной историко-культурной экспертизы, утвержденным приказом Минкультуры России от 26 августа 2010 г. № 563 (в редакции приказа Минкультуры России от 17 октября 2011 г. № 1003), руководствуясь Положением об аттестационной комиссии Минкультуры России, утвержденным приказом Минкультуры России от 29 декабря 2011 г. № 1276, протоколом заседания аттестационной комиссии Министерства культуры Российской Федерации по аттестации экспертов по проведению государственной историко-культурной экспертизы от 03 сентября 2021 г.,
п р и к а з ы в а ю:

1. Аттестовать экспертов по проведению государственной историко-культурной экспертизы согласно приложению к настоящему приказу.

2. Департаменту государственной охраны культурного наследия (Р.А.Рыбало) обеспечить размещение информации об аттестованных экспертах на официальном сайте Минкультуры России в сети Интернет.

3. Контроль за исполнением настоящего приказа оставляю за собой.

Первый заместитель Министра



С.Г.Обрывалин

Приложение
к приказу Министерства культуры
Российской Федерации
от « 13 » сентября 2021 г.
№ 1537

Аттестованные эксперты по проведению
государственной историко-культурной экспертизы

№ п/ п	Фамилия, имя, отчество соискателя	Решение о присвоении статуса аттестованного эксперта:
1.	Аврутов Юрий Иосифович	<ul style="list-style-type: none"> - выявленные объекты культурного наследия в целях обоснования целесообразности включения данных объектов в реестр; - документы, обосновывающие включение объектов культурного наследия в реестр; - документы, обосновывающие исключение объектов культурного наследия из реестра; - документы, обосновывающие изменение категории историко-культурного значения объекта культурного наследия; - документы, обосновывающие отнесение объекта культурного наследия к историко-культурным заповедникам, особо ценным объектам культурного наследия народов Российской Федерации либо объектам всемирного культурного и природного наследия; - проектная документация на проведение работ по сохранению объектов культурного наследия; - документация или разделы документации, обосновывающие меры по обеспечению сохранности объекта культурного наследия, включенного в реестр, выявленного объекта культурного наследия либо объекта, обладающего признаками объекта культурного наследия, при проведении земляных, мелиоративных, хозяйственных работ, указанных в статье 30 Федерального закона работ по использованию лесов и иных работ в границах территории объекта культурного наследия либо на земельном участке, непосредственно связанном с земельным участком в границах территории объекта культурного наследия;

		<ul style="list-style-type: none"> - проектная документация на проведение работ по сохранению объектов культурного наследия; - документация или разделы документации, обосновывающие меры по обеспечению сохранности объекта культурного наследия, включенного в реестр, выявленного объекта культурного наследия либо объекта, обладающего признаками объекта культурного наследия, при проведении земляных, мелиоративных, хозяйственных работ, указанных в статье 30 Федерального закона работ по использованию лесов и иных работ в границах территории объекта культурного наследия либо на земельном участке, непосредственно связанном с земельным участком в границах территории объекта культурного наследия.
13.	Лазаретов Игорь Павлович	<ul style="list-style-type: none"> - выявленные объекты культурного наследия в целях обоснования целесообразности включения данных объектов в реестр; - документы, обосновывающие включение объектов культурного наследия в реестр; - документы, обосновывающие исключение объектов культурного наследия из реестра; - земли, подлежащие воздействию земляных, строительных, мелиоративных, хозяйственных работ, предусмотренных статьей 25 Лесного кодекса Российской Федерации работ по использованию лесов (за исключением работ, указанных в пунктах 3, 4 и 7 части 1 статьи 25 Лесного кодекса Российской Федерации) и иных работ, в случае, если указанные земли расположены в границах территорий, утвержденных в соответствии с пунктом 34.2 пункта 1 статьи 9 Федерального закона; - документация или разделы документации, обосновывающие меры по обеспечению сохранности объекта культурного наследия, включенного в реестр, выявленного объекта культурного наследия либо объекта, обладающего признаками объекта культурного наследия, при проведении земляных, мелиоративных, хозяйственных работ, указанных в статье 30 Федерального закона работ по использованию лесов и иных работ в границах территории объекта культурного наследия либо на земельном участке, непосредственно связанном с земельным участком в границах территории объекта культурного наследия;

		<ul style="list-style-type: none"> - документация, за исключением научных отчетов о выполненных археологических полевых работах, содержащая результаты исследований, в соответствии с которыми определяется наличие или отсутствие объектов, обладающих признаками объекта культурного наследия, на земельных участках, подлежащих воздействию земляных, строительных, мелиоративных, хозяйственных работ, указанных в статье 30 Федерального закона работ по использованию лесов и иных работ.
14.	Лапшин Андрей Сергеевич	<ul style="list-style-type: none"> - выявленные объекты культурного наследия в целях обоснования целесообразности включения данных объектов в реестр; - документы, обосновывающие включение объектов культурного наследия в реестр; - земли, подлежащие воздействию земляных, строительных, мелиоративных, хозяйственных работ, предусмотренных статьей 25 Лесного кодекса Российской Федерации работ по использованию лесов (за исключением работ, указанных в пунктах 3, 4 и 7 части 1 статьи 25 Лесного кодекса Российской Федерации) и иных работ, в случае, если указанные земли расположены в границах территорий, утвержденных в соответствии с пунктом 34.2 пункта 1 статьи 9 Федерального закона; - документация, за исключением научных отчетов о выполненных археологических полевых работах, содержащая результаты исследований, в соответствии с которыми определяется наличие или отсутствие объектов, обладающих признаками объекта культурного наследия, на земельных участках, подлежащих воздействию земляных, строительных, мелиоративных, хозяйственных работ, указанных в статье 30 Федерального закона работ по использованию лесов и иных работ.
15.	Малихова Наталья Геннадьевна	<ul style="list-style-type: none"> - проектная документация на проведение работ по сохранению объектов культурного наследия; - документация или разделы документации, обосновывающие меры по обеспечению сохранности объекта культурного наследия, включенного в реестр, выявленного объекта культурного наследия либо объекта, обладающего признаками объекта культурного наследия, при проведении земляных, мелиоративных, хозяйственных работ, указанных в статье 30 Федерального закона работ по

Приложение 12

**Выдержки из приказа № 1998 от 19.11.2018 г.
«Об утверждении статуса аттестованного эксперта по
проведению государственной историко-культурной
экспертизы»**



**МИНИСТЕРСТВО КУЛЬТУРЫ
РОССИЙСКОЙ ФЕДЕРАЦИИ**

ПРИКАЗ

19 ноября 2018г.

Москва

№ 1998

**Об утверждении статуса аттестованного эксперта по проведению
государственной историко-культурной экспертизы**

В соответствии со статьей 30 Федерального закона от 25 июня 2002 г. № 73-ФЗ «Об объектах культурного наследия (памятниках истории и культуры) народов Российской Федерации», с пунктом 9 Положения о государственной историко-культурной экспертизе, утвержденного постановлением Правительства Российской Федерации от 15 июля 2009 г. № 569, Положением о порядке аттестации экспертов по проведению государственной историко-культурной экспертизы, утвержденным приказом Минкультуры России от 26 августа 2010 г. № 563 (в редакции приказа Минкультуры России от 17 октября 2011 г. № 1003), руководствуясь Положением об аттестационной комиссии Минкультуры России, утвержденным приказом Минкультуры России от 29 декабря 2011 г. № 1276, протоколом заседания аттестационной комиссии Минкультуры России от 30 октября 2018 г., **п р и к а з ы в а ю:**

1. Утвердить статус аттестованного эксперта по проведению государственной историко-культурной экспертизы соискателям согласно приложению.

2. Департаменту государственной охраны культурного наследия (Р.А.Рыбало) обеспечить размещение информации об аттестованных экспертах на официальном сайте Минкультуры России в сети Интернет.

3. Контроль за исполнением настоящего приказа оставляю за собой.

Заместитель Министра



С.Г.Обрывалин

Приложение

Утверждено приказом
Министерства культуры
Российской Федерации

от «19» 11 2018 г. № 1998

Аттестованные эксперты по проведению
государственной историко-культурной экспертизы

№ п/п	Фамилия, имя, отчество	Объекты экспертизы
1.	Андреев Сергей Евгеньевич	<ul style="list-style-type: none"> - выявленные объекты культурного наследия в целях обоснования целесообразности включения данных объектов в реестр; - земли, подлежащие воздействию земляных, строительных, мелиоративных, хозяйственных работ, предусмотренных статьей 25 Лесного кодекса Российской Федерации работ по использованию лесов (за исключением работ, указанных в пунктах 3, 4 и 7 части 1 статьи 25 Лесного кодекса Российской Федерации) и иных работ, в случае, если указанные земли расположены в границах территорий, утвержденных в соответствии с пунктом 34.2 пункта 1 статьи 9 настоящего Федерального закона; - документы, обосновывающие включение объектов культурного наследия в реестр; - документация, за исключением научных отчетов о выполненных археологических полевых работах, содержащая результаты исследований, в соответствии с которыми определяется наличие или отсутствие объектов, обладающих признаками объекта культурного наследия, на земельных участках, подлежащих воздействию земляных, строительных, мелиоративных, хозяйственных работ, указанных в настоящей статье работ по использованию лесов и иных работ; - документация или разделы документации, обосновывающие меры по обеспечению

		в границах территории объекта культурного наследия.
22.	Спивакова Марина Вячеславовна	- проектная документация на проведение работ по сохранению объектов культурного наследия.
23.	Трифонов Виктор Анатольевич	<ul style="list-style-type: none"> - выявленные объекты культурного наследия в целях обоснования целесообразности включения данных объектов в реестр; - земли, подлежащие воздействию земляных, строительных, мелиоративных, хозяйственных работ, предусмотренных статьей 25 Лесного кодекса Российской Федерации работ по использованию лесов (за исключением работ, указанных в пунктах 3, 4 и 7 части 1 статьи 25 Лесного кодекса Российской Федерации) и иных работ, в случае, если указанные земли расположены в границах территорий, утвержденных в соответствии с пунктом 34.2 пункта 1 статьи 9 настоящего Федерального закона; - документы, обосновывающие включение объектов культурного наследия в реестр; - документы, обосновывающие исключение объектов культурного наследия из реестра; - документация, за исключением научных отчетов о выполненных археологических полевых работах, содержащая результаты исследований, в соответствии с которыми определяется наличие или отсутствие объектов, обладающих признаками объекта культурного наследия, на земельных участках, подлежащих воздействию земляных, строительных, мелиоративных, хозяйственных работ, указанных в настоящей статье работ по использованию лесов и иных работ; - документация или разделы документации, обосновывающие меры по обеспечению сохранности объекта культурного наследия, включенного в реестр, выявленного объекта культурного наследия либо объекта, обладающего признаками объекта культурного наследия, при проведении земляных, мелиоративных, хозяйственных работ, указанных в настоящей статье работ по использованию лесов и иных работ в границах территории объекта культурного наследия либо на земельном участке,

		непосредственно связанном с земельным участком в границах территории объекта культурного наследия.
24.	Фетисов Владимир Афанасьевич	<ul style="list-style-type: none"> - выявленные объекты культурного наследия в целях обоснования целесообразности включения данных объектов в реестр; - документы, обосновывающие включение объектов культурного наследия в реестр; - проектная документация на проведение работ по сохранению объектов культурного наследия.
25.	Цибин Виктор Александрович	<ul style="list-style-type: none"> - выявленные объекты культурного наследия в целях обоснования целесообразности включения данных объектов в реестр; - земли, подлежащие воздействию земляных, строительных, мелиоративных, хозяйственных работ, предусмотренных статьей 25 Лесного кодекса Российской Федерации работ по использованию лесов (за исключением работ, указанных в пунктах 3, 4 и 7 части 1 статьи 25 Лесного кодекса Российской Федерации) и иных работ, в случае, если указанные земли расположены в границах территорий, утвержденных в соответствии с пунктом 34.2 пункта 1 статьи 9 настоящего Федерального закона; - документы, обосновывающие включение объектов культурного наследия в реестр; - документы, обосновывающие исключение объектов культурного наследия из реестра; - документация, за исключением научных отчетов о выполненных археологических полевых работах, содержащая результаты исследований, в соответствии с которыми определяется наличие или отсутствие объектов, обладающих признаками объекта культурного наследия, на земельных участках, подлежащих воздействию земляных, строительных, мелиоративных, хозяйственных работ, указанных в настоящей статье работ по использованию лесов и иных работ; - документация или разделы документации, обосновывающие меры по обеспечению сохранности объекта культурного наследия, включенного в реестр, выявленного объекта культурного наследия либо объекта, обладающего

Приложение 13

**Выдержки из приказа № 2211 от 13.12.2018 г.
«Об утверждении статуса аттестованного эксперта по
проведению государственной историко-культурной
экспертизы»**



**МИНИСТЕРСТВО КУЛЬТУРЫ
РОССИЙСКОЙ ФЕДЕРАЦИИ**

ПРИКАЗ

13 декабря 2018 г.

Москва

№ 2211

**Об утверждении статуса аттестованного эксперта по проведению
государственной историко-культурной экспертизы**

В соответствии со статьей 30 Федерального закона от 25 июня 2002 г. № 73-ФЗ «Об объектах культурного наследия (памятниках истории и культуры) народов Российской Федерации», с пунктом 9 Положения о государственной историко-культурной экспертизе, утвержденного постановлением Правительства Российской Федерации от 15 июля 2009 г. № 569, Положением о порядке аттестации экспертов по проведению государственной историко-культурной экспертизы, утвержденным приказом Минкультуры России от 26 августа 2010 г. № 563 (в редакции приказа Минкультуры России от 17 октября 2011 г. № 1003), руководствуясь Положением об аттестационной комиссии Минкультуры России, утвержденным приказом Минкультуры России от 29 декабря 2011 г. № 1276, протоколом заседания аттестационной комиссии Минкультуры России от 27 ноября 2018 г., п р и к а з ы в а ю:

1. Утвердить статус аттестованного эксперта по проведению государственной историко-культурной экспертизы соискателям согласно приложению.

2. Департаменту государственной охраны культурного наследия (Р.А.Рыбало) обеспечить размещение информации об аттестованных экспертах на официальном сайте Минкультуры России в сети Интернет.

3. Контроль за исполнением настоящего приказа оставляю за собой.

Заместитель Министра



С.Г.Обрывалин

Приложение

Утверждено приказом
Министерства культуры
Российской Федерации

от «13» 12 2018 г. № 2211

**Аттестованные эксперты по проведению
государственной историко-культурной экспертизы**

№ п/п	Фамилия, имя, отчество	Объекты экспертизы
1.	Аверина Анна Викторовна	<ul style="list-style-type: none"> - выявленные объекты культурного наследия в целях обоснования целесообразности включения данных объектов в реестр; - документы, обосновывающие включение объектов культурного наследия в реестр.
2.	Антипов Илья Владимирович	<ul style="list-style-type: none"> - выявленные объекты культурного наследия в целях обоснования целесообразности включения данных объектов в реестр; - документы, обосновывающие включение объектов культурного наследия в реестр; - документация или разделы документации, обосновывающие меры по обеспечению сохранности объекта культурного наследия, включенного в реестр, выявленного объекта культурного наследия либо объекта, обладающего признаками объекта культурного наследия, при проведении земляных, мелиоративных, хозяйственных работ, указанных в настоящей статье работ по использованию лесов и иных работ в границах территории объекта культурного наследия либо на земельном участке, непосредственно связанном с земельным участком в границах территории объекта культурного наследия.
3.	Афендикова Александра Алексеевна	<ul style="list-style-type: none"> - выявленные объекты культурного наследия в целях обоснования целесообразности включения данных объектов в реестр;

		участках, подлежащих воздействию земляных, строительных, мелиоративных, хозяйственных работ, указанных в настоящей статье работ по использованию лесов и иных работ.
30.	Соловьева Наталья Федоровна	<ul style="list-style-type: none"> - выявленные объекты культурного наследия в целях обоснования целесообразности включения данных объектов в реестр; - документы, обосновывающие включение объектов культурного наследия в реестр; - документация, за исключением научных отчетов о выполненных археологических полевых работах, содержащая результаты исследований, в соответствии с которыми определяется наличие или отсутствие объектов, обладающих признаками объекта культурного наследия, на земельных участках, подлежащих воздействию земляных, строительных, мелиоративных, хозяйственных работ, указанных в настоящей статье работ по использованию лесов и иных работ; - документация или разделы документации, обосновывающие меры по обеспечению сохранности объекта культурного наследия, включенного в реестр, выявленного объекта культурного наследия либо объекта, обладающего признаками объекта культурного наследия, при проведении земляных, мелиоративных, хозяйственных работ, указанных в настоящей статье работ по использованию лесов и иных работ в границах территории объекта культурного наследия либо на земельном участке, непосредственно связанном с земельным участком в границах территории объекта культурного наследия.
31.	Сундиева Ольга Егоровна	<ul style="list-style-type: none"> - проектная документация на проведение работ по сохранению объектов культурного наследия; - документация или разделы документации, обосновывающие меры по обеспечению сохранности объекта культурного наследия, включенного в реестр, выявленного объекта культурного наследия либо объекта, обладающего признаками объекта культурного наследия, при проведении земляных, мелиоративных, хозяйственных работ, указанных в настоящей

		- проектная документация на проведение работ по сохранению объектов культурного наследия.
--	--	---

Приложение 14

**Выдержки из приказа № 2330 от 25.12.2018 г.
«Об утверждении статуса аттестованного эксперта по
проведению государственной историко-культурной
экспертизы»**



**МИНИСТЕРСТВО КУЛЬТУРЫ
РОССИЙСКОЙ ФЕДЕРАЦИИ**

ПРИКАЗ

25 декабря 2018 г.

Москва

№ 2330

**Об утверждении статуса аттестованного эксперта по проведению
государственной историко-культурной экспертизы**

В соответствии со статьей 30 Федерального закона от 25 июня 2002 г. № 73-ФЗ «Об объектах культурного наследия (памятниках истории и культуры) народов Российской Федерации», с пунктом 9 Положения о государственной историко-культурной экспертизе, утвержденного постановлением Правительства Российской Федерации от 15 июля 2009 г. № 569, Положением о порядке аттестации экспертов по проведению государственной историко-культурной экспертизы, утвержденным приказом Минкультуры России от 26 августа 2010 г. № 563 (в редакции приказа Минкультуры России от 17 октября 2011 г. № 1003), руководствуясь Положением об аттестационной комиссии Минкультуры России, утвержденным приказом Минкультуры России от 29 декабря 2011 г. № 1276, протоколом заседания аттестационной комиссии Минкультуры России от 14 декабря 2018 г., п р и к а з ы в а ю:

1. Утвердить статус аттестованного эксперта по проведению государственной историко-культурной экспертизы соискателям согласно приложению.

2. Департаменту государственной охраны культурного наследия (Р.А.Рыбало) обеспечить размещение информации об аттестованных экспертах на официальном сайте Минкультуры России в сети Интернет.

3. Контроль за исполнением настоящего приказа оставляю за собой.

Заместитель Министра



С.Г.Обрывалин

Приложение

Утверждено приказом
Министерства культуры
Российской Федерации

от «25» 12 2018 г. № 2330

Аттестованные эксперты по проведению
государственной историко-культурной экспертизы

№ п/п	Фамилия, имя, отчество соискателя	Объекты экспертизы
1.	Алиев Саламбек Алимбекович	- проектная документация на проведение работ по сохранению объектов культурного наследия.
2.	Атабиев Бияслан Хакимович	- выявленные объекты культурного наследия в целях обоснования целесообразности включения данных объектов в реестр; - документы, обосновывающие включение объектов культурного наследия в реестр; - документы, обосновывающие изменение категории историко-культурного значения объекта культурного наследия; - проекты зон охраны объекта культурного наследия.
3.	Бабекина Светлана Александровна	- выявленные объекты культурного наследия в целях обоснования целесообразности включения данных объектов в реестр; - проектная документация на проведение работ по сохранению объектов культурного наследия.
4.	Берлина Светлана Владимировна	- выявленные объекты культурного наследия в целях обоснования целесообразности включения данных объектов в реестр; - земли, подлежащие воздействию земляных, строительных, мелиоративных, хозяйственных работ, предусмотренных статьей 25 Лесного кодекса Российской Федерации работ по использованию лесов (за исключением работ,

		хозяйственных работ, указанных в настоящей статье работ по использованию лесов и иных работ в границах территории объекта культурного наследия либо на земельном участке, непосредственно связанном с земельным участком в границах территории объекта культурного наследия.
16.	Очередной Александр Константинович	<ul style="list-style-type: none"> - выявленные объекты культурного наследия в целях обоснования целесообразности включения данных объектов в реестр; - документы, обосновывающие включение объектов культурного наследия в реестр.
17.	Параничев Дмитрий Александрович	<ul style="list-style-type: none"> - проектная документация на проведение работ по сохранению объектов культурного наследия.
18.	Писарев Денис Владленович	<ul style="list-style-type: none"> - выявленные объекты культурного наследия в целях обоснования целесообразности включения данных объектов в реестр; - документы, обосновывающие включение объектов культурного наследия в реестр; - проектная документация на проведение работ по сохранению объектов культурного наследия; - документация или разделы документации, обосновывающие меры по обеспечению сохранности объекта культурного наследия, включенного в реестр, выявленного объекта культурного наследия либо объекта, обладающего признаками объекта культурного наследия, при проведении земляных, мелиоративных, хозяйственных работ, указанных в настоящей статье работ по использованию лесов и иных работ в границах территории объекта культурного наследия либо на земельном участке, непосредственно связанном с земельным участком в границах территории объекта культурного наследия.
19.	Рыкунова Ирина Ивановна	<ul style="list-style-type: none"> - выявленные объекты культурного наследия в целях обоснования целесообразности включения данных объектов в реестр; - земли, подлежащие воздействию земляных, строительных, мелиоративных, хозяйственных работ, предусмотренных статьей 25 Лесного кодекса Российской Федерации работ по

Приложение 15

**Выдержки из приказа № 219 от 27.02.2019 г.
«Об утверждении статуса аттестованного эксперта по
проведению государственной историко-культурной
экспертизы»**



МИНИСТЕРСТВО КУЛЬТУРЫ
РОССИЙСКОЙ ФЕДЕРАЦИИ

ПРИКАЗ

27 февраля 2019г.

Москва

№ 219

Об аттестации экспертов по проведению государственной историко-культурной экспертизы

В соответствии с Федеральным законом от 25 июня 2002 г. № 73-ФЗ «Об объектах культурного наследия (памятниках истории и культуры) народов Российской Федерации», с пунктом 9 Положения о государственной историко-культурной экспертизе, утвержденного постановлением Правительства Российской Федерации от 15 июля 2009 г. № 569, Положением о порядке аттестации экспертов по проведению государственной историко-культурной экспертизы, утвержденным приказом Минкультуры России от 26 августа 2010 г. № 563 (в редакции приказа Минкультуры России от 17 октября 2011 г. № 1003), руководствуясь Положением об аттестационной комиссии Минкультуры России, утвержденным приказом Минкультуры России от 29 декабря 2011 г. № 1276, протоколом заседания аттестационной комиссии Минкультуры России от 07 февраля 2019 г., п р и к а з ы в а ю:

1. Аттестовать экспертов по проведению государственной историко-культурной экспертизы согласно приложению.

2. Департаменту государственной охраны культурного наследия (Р.А.Рыбало) обеспечить размещение информации об аттестованных экспертах на официальном сайте Минкультуры России в сети Интернет.

3. Контроль за исполнением настоящего приказа оставляю за собой.

Заместитель Министра



С.Г.Обрывалин

Приложение

Утверждено приказом
Министерства культуры
Российской Федерации

от «24» февраля 2019 г. № 219

Аттестованные эксперты по проведению
государственной историко-культурной экспертизы

№ п/п	Фамилия, имя, отчество соискателя	Объекты экспертизы
1.	Барышева Ирина Владимировна	<ul style="list-style-type: none"> - проектная документация на проведение работ по сохранению объектов культурного наследия; - документация или разделы документации, обосновывающие меры по обеспечению сохранности объекта культурного наследия, включенного в реестр, выявленного объекта культурного наследия либо объекта, обладающего признаками объекта культурного наследия, при проведении земляных, мелиоративных, хозяйственных работ, указанных в настоящей статье работ по использованию лесов и иных работ в границах территории объекта культурного наследия либо на земельном участке, непосредственно связанном с земельным участком в границах территории объекта культурного наследия.
2.	Бахарева Наталия Николаевна	<ul style="list-style-type: none"> - выявленные объекты культурного наследия в целях обоснования целесообразности включения данных объектов в реестр; - документы, обосновывающие включение объектов культурного наследия в реестр; - документы, обосновывающие изменение категории историко-культурного значения объекта культурного наследия; - проекты зон охраны объекта культурного наследия;

		<p>в границах территорий, утвержденных в соответствии с пунктом 34.2 пункта 1 статьи 9 настоящего Федерального закона;</p> <ul style="list-style-type: none"> - документы, обосновывающие включение объектов культурного наследия в реестр; - документация, за исключением научных отчетов о выполненных археологических полевых работах, содержащая результаты исследований, в соответствии с которыми определяется наличие или отсутствие объектов, обладающих признаками объекта культурного наследия, на земельных участках, подлежащих воздействию земляных, строительных, мелиоративных, хозяйственных работ, указанных в настоящей статье работ по использованию лесов и иных работ.
5.	Городилов Андрей Юрьевич	<ul style="list-style-type: none"> - выявленные объекты культурного наследия в целях обоснования целесообразности включения данных объектов в реестр; - документы, обосновывающие включение объектов культурного наследия в реестр.
6.	Дмитриев Виктор Викторович	<ul style="list-style-type: none"> - выявленные объекты культурного наследия в целях обоснования целесообразности включения данных объектов в реестр; - документы, обосновывающие включение объектов культурного наследия в реестр; - документы, обосновывающие исключение объектов культурного наследия из реестра; - документы, обосновывающие изменение категории историко-культурного значения объекта культурного наследия; - документы, обосновывающие отнесение объекта культурного наследия к историко-культурным заповедникам, особо ценным объектам культурного наследия народов Российской Федерации либо объектам всемирного культурного и природного наследия; - проекты зон охраны объекта культурного наследия; - проектная документация на проведение работ по сохранению объектов культурного наследия; - документация или разделы документации, обосновывающие меры по обеспечению сохранности объекта культурного наследия,