

Акт

по результатам государственной историко-культурной экспертизы

раздела об обеспечении сохранности объекта культурного наследия, включенного в реестр, выявленного объекта культурного наследия (объекта культурного наследия федерального значения «Заводы Ижорские Адмиралтейские» (в т.ч. объекта культурного наследия федерального значения «Канал водоотводный (прямолинейный) с мостом-плотиной №3», входящего в состав объекта культурного наследия федерального значения «Заводы Ижорские Адмиралтейские»); объекта культурного наследия регионального значения «Памятник В.И.Ленину» (Санкт Петербург, г. Колпино, Привокзальная площадь)), входящего в состав проектной или иной документации, проекта обеспечения сохранности указанных объектов при проведении земляных, строительных, мелиоративных, хозяйственных работ, предусмотренных статьей 25 Лесного кодекса Российской Федерации работ по использованию лесов (за исключением работ, указанных в пунктах 3, 4 и 7 части 1 статьи 25 Лесного кодекса Российской Федерации) и иных работ на объекте «Реконструкция тепловых сетей по ул. Октябрьская от УТ-3 до УТ-9 магистрали по ул. Октябрьской», включающего оценку воздействия таких работ на указанные объекты и содержащего меры по обеспечению сохранности указанных объектов при проведении таких работ в границах территорий указанных объектов либо на земельном участке, непосредственно связанном с земельным участком в границах территорий указанных объектов – Том 10.3. Раздел 10. Иная документация в случаях, предусмотренных законодательными и иными нормативными правовыми актами Российской Федерации. Подраздел 3. Обеспечение сохранности объектов культурного наследия (шифр: 587-2/ПУ-2024-ОСОКН) проектной документации «Реконструкция тепловых сетей по ул. Октябрьская от УТ-3 до УТ-9 магистрали по ул. Октябрьской» (шифр: 587-2/ПУ-2024), разработанной ООО «ЭнергоСеть», АО «Институт городской инфраструктуры», ООО «Современные Энергосберегающие Технологии» в 2024-2025 гг.

г. Санкт-Петербург, г. Колпино

«02» июня 2025 г.

1. Дата начала и дата окончания проведения экспертизы:

Настоящая государственная историко-культурная экспертиза проведена с **02.05.2025 г. по 02.06.2025 г.** на основании договора с заказчиком.

2. Место проведения экспертизы: г. Санкт-Петербург, г. Колпино.

3. Заказчик экспертизы: Общество с ограниченной ответственностью «ЭнергоСеть» (ООО «ЭнергоСеть»), 119435, город Москва, Малая Пироговская ул, д. 18 стр. 1, помещ. XI - комн. 19, ИНН 5001061220.

4. Сведения об эксперте (экспертах): Лавриновский Максим Семёнович. Образование высшее – Санкт-Петербургский государственный университет водных коммуникаций, специальность – гидротехническое строительство. Учёная степень (звание) – кандидат технических наук. Стаж работы – 24 года. Место работы – ООО «Ремесленник»,

должность – главный инженер проекта. Аттестован в качестве эксперта по проведению государственной историко-культурной экспертизы (приказ МК РФ от 20.07.2023 г № 2176).

Профиль экспертной деятельности (объекты экспертизы):

- проектная документация на проведение работ по сохранению объектов культурного наследия;
- документация или разделы документации, обосновывающие меры по обеспечению сохранности объекта культурного наследия, включенного в реестр, выявленного объекта культурного наследия либо объекта, обладающего признаками объекта культурного наследия, при проведении земляных, мелиоративных, хозяйственных работ, указанных в статье 30 Федерального закона № 73-ФЗ работ по использованию лесов и иных работ в границах территории объекта культурного наследия либо на земельном участке, непосредственно связанном с земельным участком в границах территории объекта культурного наследия.

Эксперт:

- не имеет родственных связей с заказчиком (его должностными лицами, работниками и т.д.);
- не состоит в трудовых отношениях с заказчиком;
- не имеет долговых или иных имущественных обязательств перед заказчиком;
- не владеет ценными бумагами, акциями (долями участия, паями в уставных капиталах) заказчика;
- не заинтересован в результатах исследований и решении, вытекающем из настоящего заключения экспертизы, с целью получения выгоды в виде денег, ценностей, иного имущества, услуг имущественного характера или имущественных прав для себя или третьих лиц.

5. Информация о том, что в соответствии с законодательством Российской Федерации эксперт (эксперты) несет ответственность за достоверность сведений, изложенных в заключении:

Настоящая государственная историко-культурная экспертиза проведена в соответствии со статьями 28, 29, 30, 31, 32 Федерального закона от 25.06.2002 №73-ФЗ «Об объектах культурного наследия (памятниках истории и культуры) народов Российской Федерации» и Положением о государственной историко-культурной экспертизе, утвержденным Постановлением Правительства Российской Федерации от 25.04.2024 №530 (вступило в силу с 01.09.2024 и действует до 01.09.2029, за исключением пункта 2 данного документа, который вступил в силу (с 27.04.2024) со дня официального опубликования постановления).

Настоящим подтверждаю, что я предупрежден об ответственности за достоверность сведений, изложенных в заключении экспертизы, в соответствии с законодательством Российской Федерации, содержание которого мне известно и понятно.

6. Цели и объекты экспертизы:

6.1. Цель проведения государственной историко-культурной экспертизы:

Обеспечение сохранности объектов культурного наследия, включенных в реестр, выявленных объектов культурного наследия либо объектов, обладающих признаками

объекта культурного наследия (объекта культурного наследия федерального значения «Заводы Ижорские Адмиралтейские» (в т.ч. объекта культурного наследия федерального значения «Канал водоотводный (прямолинейный) с мостом-плотиной №3», входящего в состав объекта культурного наследия федерального значения «Заводы Ижорские Адмиралтейские»); объекта культурного наследия регионального значения «Памятник В.И. Ленину» (Санкт Петербург, г. Колпино, Привокзальная площадь)), при проведении земляных, строительных, мелиоративных, хозяйственных работ, указанных в статье 30 Федерального закона «Об объектах культурного наследия (памятниках истории и культуры) народов Российской Федерации» от 25.06.2002 №73-ФЗ, работ по использованию лесов и иных работ на объекте «Реконструкция тепловых сетей по ул. Октябрьская от УТ-3 до УТ-9 магистрали по ул. Октябрьской».

6.2. Объект государственной историко-культурной экспертизы:

Раздел об обеспечении сохранности объекта культурного наследия, включенного в реестр, выявленного объекта культурного наследия (объекта культурного наследия федерального значения «Заводы Ижорские Адмиралтейские» (в т.ч. объекта культурного наследия федерального значения «Канал водоотводный (прямолинейный) с мостом-плотиной №3», входящего в состав объекта культурного наследия федерального значения «Заводы Ижорские Адмиралтейские»); объекта культурного наследия регионального значения «Памятник В.И. Ленину» (Санкт Петербург, г. Колпино, Привокзальная площадь)), входящий в состав проектной или иной документации, проект обеспечения сохранности указанных объектов при проведении земляных, строительных, мелиоративных, хозяйственных работ, указанных в статье 25 Лесного кодекса Российской Федерации работ по использованию лесов и иных работ на объекте «Реконструкция тепловых сетей по ул. Октябрьская от УТ-3 до УТ-9 магистрали по ул. Октябрьской», включающие оценку воздействия таких работ на указанные объекты и содержащие меры по обеспечению сохранности указанных объектов при проведении таких работ в границах территорий указанных объектов либо на земельном участке, непосредственно связанном с земельным участком в границах территорий указанных объектов – Том 10.3. Раздел 10. Иная документация в случаях, предусмотренных законодательными и иными нормативными правовыми актами Российской Федерации. Подраздел 3. Обеспечение сохранности объектов культурного наследия (шифр: 587-2/ПУ-2024-ОСОКН) проектной документации «Реконструкция тепловых сетей по ул. Октябрьская от УТ-3 до УТ-9 магистрали по ул. Октябрьской» (шифр: 587-2/ПУ-2024), разработанной ООО «ЭнергоСеть», АО «Институт городской инфраструктуры», ООО «Современные Энергосберегающие Технологии» в 2024-2025 гг.

7. Перечень документов, представленных заказчиком или полученных экспертом самостоятельно:

1) Копия Постановления Правительства РФ от 10.07.2001 № 527 «О перечне объектов исторического и культурного наследия федерального (общероссийского) значения, находящихся в г. Санкт-Петербурге» (Приложение №1. Учетные документы по объектам культурного наследия);

- 2) Копия Распоряжения КГИОП № 10-96 от 03.03.2015 «О включении в единый государственный реестр объектов культурного наследия (памятников истории и культуры) народов Российской Федерации» (Приложение №1. Учетные документы по объектам культурного наследия);
- 3) Копия Распоряжения КГИОП от 17.08.2023 №753-рп «Об утверждении границ и режима использования территории объекта культурного наследия федерального значения «Заводы Ижорские Адмиралтейские» (Приложение №1. Учетные документы по объектам культурного наследия);
- 4) Копия Распоряжения КГИОП от 29.12.2011 №10-1005 «Об утверждении перечня предметов охраны сооружения «Канал водоотводный (прямолинейный) с мостом-плотиной №3», входящего в состав объекта культурного наследия федерального значения «Заводы Ижорские Адмиралтейские» (Приложение №1. Учетные документы по объектам культурного наследия);
- 5) Копия Распоряжения КГИОП от 13.03.2015 №10-112 «Об утверждении предмета охраны объекта культурного наследия регионального значения «Памятник В.И.Ленину» (Приложение №1. Учетные документы по объектам культурного наследия);
- 6) Копия Распоряжения КГИОП от 14.05.2020 №07-19-195/20 «Об утверждении охранного обязательства собственника или иного законного владельца объекта культурного наследия федерального значения «Канал водоотводный (прямолинейный) с мостом-плотиной №3», включенного в единый государственный реестр объектов культурного наследия (памятников истории и культуры) народов Российской Федерации (Приложение №1. Учетные документы по объектам культурного наследия);
- 7) Копия Распоряжения КГИОП от 15.03.2018 №07-19-111/18 «Об утверждении охранного обязательства собственника или иного законного владельца объекта культурного наследия регионального значения «Памятник В.И.Ленину», включенного в единый государственный реестр объектов культурного наследия (памятников истории и культуры) народов Российской Федерации (Приложение №1. Учетные документы по объектам культурного наследия);
- 8) Копия Акта проведения обследования и фотофиксации один раз в пять лет состояния объектов культурного наследия (инженерное гидротехническое и иное сооружение, водный объект) от 31.05.2021, утвержденного ВРИО Управления историко-культурных ландшафтов и гидротехнических сооружений КГИОП 31.05.2021 (Приложение №1. Учетные документы по объектам культурного наследия);
- 9) Копия Акта технического состояния объекта культурного наследия от 27.02.2024 (Приложение №1. Учетные документы по объектам культурного наследия);
- 10) Копия Заключения КГИОП от 29.11.2024 №01-25-1956/24-0-1 о соответствии режиму использования земель в границах объединенных зон охраны (Приложение №2. Задание КГИОП. Заключение КГИОП);
- 11) Копия Заключения КГИОП от 28.05.2025 №01-25-886/25-0-1 о соответствии режиму использования земель в границах объединенных зон охраны (Приложение №2. Задание КГИОП. Заключение КГИОП);
- 12) Копия Задания КГИОП на проведение работ по сохранению объекта культурного наследия федерального значения «Заводы Ижорские Адмиралтейские» (ремонт (ремонт тепловых сетей по существующей трассе на территории объекта культурного наследия)) от

27.09.2024 №01-21-2347/24-0-1 (согласовано правообладателем 27.09.2024) (Приложение №2. Задание КГИОП. Заключение КГИОП);

13) Копия Выписки из ЕГРН от 25.04.2024 на сооружение (теплосеть) по адресу: Российская Федерация, г. Санкт-Петербург, г. Колпино, тепловая сеть, ограниченная с северной стороны – улицей Правды, с восточной стороны – Октябрьской улицей, с южной стороны – улицами Оборонной и Ижорского Батальона, с западной стороны – улицей Анисимовой, улицей Красной и Соборной улицей с кадастровым номером 78:37:0000000:3749 (Приложение №3. Выписка из ЕГРН);

14) Том 10.3. Раздел 10. Иная документация в случаях, предусмотренных законодательными и иными нормативными правовыми актами Российской Федерации. Подраздел 3. Обеспечение сохранности объектов культурного наследия (шифр: 587-2/РУ-2024-ОСОКН) проектной документации «Реконструкция тепловых сетей по ул. Октябрьская от УТ-3 до УТ-9 магистрали по ул. Октябрьской» (шифр: 587-2/РУ-2024), разработанной ООО «ЭнергоСеть», АО «Институт городской инфраструктуры», ООО «Современные Энергосберегающие Технологии» в 2024-2025 гг. (объект экспертизы).

8. Сведения об обстоятельствах, повлиявших на процесс проведения и результаты экспертизы:

Обстоятельства, повлиявшие на процесс проведения и результаты государственной историко-культурной экспертизы, отсутствуют.

9. Сведения о проведенных исследованиях с указанием примененных методов, объема и характера выполненных работ и их результатов:

Настоящая экспертиза проведена в соответствии с Федеральным законом от 25.06.2002 № 73-ФЗ «Об объектах культурного наследия (памятниках истории и культуры) народов Российской Федерации», Положением о государственной историко-культурной экспертизе, утвержденным Постановлением Правительства Российской Федерации от 25.04.2024 №530 (вступило в силу с 01.09.2024 и действует до 01.09.2029, за исключением пункта 2 данного документа, который вступил в силу (с 27.04.2024) со дня официального опубликования постановления), Законом Санкт-Петербурга от 12.07.2007 г. № 333-64 «Об охране объектов культурного наследия в городе Санкт-Петербурга».

В рамках настоящей государственной историко-культурной экспертизы экспертом были проведены следующие исследования:

1) Архивно-библиографические исследования в объеме, необходимом для принятия экспертом соответствующих решений, с целью выявления материалов, содержащих сведения по истории освоения участка проектирования.

В рамках архивно-библиографических исследований была изучена библиография в Русском фонде Российской национальной библиотеке (РНБ), изучены фонды Отдела систематизации, популяризации и хранения документированной информации об объектах культурного наследия КГИОП. В ходе проведения архивно-библиографического исследования были выявлены документы и материалы, относящиеся к объекту экспертизы, в том числе исторические планы и фотографии (Приложение №4: Иконографические материалы).

Исторические сведения, публицистические материалы были изучены и оценены, проанализирована история объектов с выявлением основных этапов, историко-библиографические и архивные изыскания для изучения истории строительства объектов и их историко-культурной ценности. На основании данных исследований составлена краткая историческая справка по объектам (см. п. 10.2. настоящего Акта).

2) Натурные исследования включали визуальный осмотр участка проектирования, а также фотофиксацию объектов культурного наследия, расположенных в непосредственной близости к объекту проектирования. Фотофиксация даёт представление о современном облике и состоянии объектов культурного наследия (Приложение № 5: Материалы фотофиксации). Визуальное обследование проводилось в целях установления особенностей состояния памятников в объёме, необходимом для принятия экспертом соответствующих решений.

3) Сравнительный анализ всего комплекса данных (документов, материалов, информации) по объекту экспертизы, включая документы, переданные заказчиком;

4) Анализ представленных заказчиком исходно-разрешительной документации, комплексных научных исследований и проектной документации.

5) Проведение анализа решений, предусмотренных документацией, обосновывающей меры по обеспечению сохранности объектов культурного наследия при проведении изыскательских, проектных, земляных, строительных работ на объекте «Реконструкция тепловых сетей по ул. Октябрьская от УТ-3 до УТ-9 магистрали по ул. Октябрьской» в границах территории объекта культурного наследия либо на земельном участке, непосредственно связанном с земельным участком в границах территории объекта культурного наследия.

При проведении экспертизы эксперт соблюдал принципы проведения экспертизы, установленные статьёй 29 Федерального закона «Об объектах культурного наследия (памятниках истории и культуры) народов Российской Федерации», обеспечивал объективность, всесторонность и полноту проводимых исследований, а также достоверность и обоснованность своих выводов; самостоятельно оценивал результаты исследований, ответственно и точно формулировал выводы в пределах своей компетенции.

Исследования проводились на основе принципов научной обоснованности, объективности и законности, презумпции сохранности объектов культурного наследия, соблюдения требований безопасности в отношении объекта культурного наследия, достоверности и полноты информации.

Указанные исследования были проведены с применением методов натурного, историко-архивного и историко-архитектурного анализа в объёме, достаточном для обоснования вывода государственной историко-культурной экспертизы. Результаты исследований, проведённых в рамках экспертизы, были оформлены в виде настоящего акта.

10. Факты и сведения, выявленные и установленные в результате проведенных исследований:

10.1. Учётные сведения:

Объект культурного наследия федерального значения «Заводы Ижорские Адмиралтейские» (в т.ч. объект культурного наследия федерального значения «Канал

водоотводный (прямолинейный) с мостом-плотиной №3», входящий в состав объекта культурного наследия федерального значения «Заводы Ижорские Адмиралтейские»)

Объект, расположенный по адресу: г. Санкт-Петербург, г. Колпино, Ленина просп., 1, в соответствии с Постановлением Правительства РФ от 10.07.2001 № 527 «О перечне объектов исторического и культурного наследия федерального (общероссийского) значения, находящихся в г. Санкт-Петербурге» является объектом культурного наследия федерального значения «Заводы Ижорские Адмиралтейские» (Приложение №1. Учетные документы по объекту культурного наследия).

Пообъектный состав объекта культурного наследия федерального значения «Заводы Ижорские Адмиралтейские» определен Постановлением Правительства РФ от 10.07.2001 № 527 и включает следующие объекты культурного наследия федерального значения:

- «бассейн с разводным мостом»;
- «газгольдер»;
- «заводы молотовой и плющильный»;
- «канал водоотводный (криволинейный) с мостом-плотиной №2»;
- «канал водоотводный (прямолинейный) с мостом-плотиной №3»;
- «контора заводская»;
- «корпус сталелитейный»;
- «корпус цепных кузниц (фрагменты)»;
- «мастерская модельная и гвоздильная»;
- «мастерская цепопробная»;
- «ограда на подпорной стене главной плотины»;
- «плотина главная № 1 с подпорной стеной»;
- «якорный завод».

Границы территории объекта культурного наследия федерального значения «Заводы Ижорские Адмиралтейские» утверждены Распоряжением КГИОП от 17.08.2023 №753-рп «Об утверждении границ и режима использования территории объекта культурного наследия федерального значения «Заводы Ижорские Адмиралтейские» (Приложение №1. Учетные документы по объектам культурного наследия).

Предмет охраны объекта федерального значения «Заводы Ижорские Адмиралтейские» (ансамбля) не определен. Предмет охраны объекта культурного наследия федерального значения «Канал водоотводный (прямолинейный) с мостом-плотиной №3», расположенного в непосредственной близости от объекта проектирования, утвержден Распоряжением КГИОП от 29.12.2011 №10-1005 «Об утверждении перечня предметов охраны сооружения «Канал водоотводный (прямолинейный) с мостом-плотиной №3», входящего в состав объекта культурного наследия федерального значения «Заводы Ижорские Адмиралтейские» (Приложение №1. Учетные документы по объектам культурного наследия).

Охранное обязательство на объект культурного наследия федерального значения «Заводы Ижорские Адмиралтейские» заказчиком не предоставлено. Охранное обязательство на объект культурного наследия федерального значения «Канал водоотводный (прямолинейный) с мостом-плотиной №3», входящий в состав объекта культурного наследия федерального значения «Заводы Ижорские Адмиралтейские» утверждено Распоряжением КГИОП от 14.05.2020 №07-19-195/20 «Об утверждении охранного обязательства собственника или иного законного владельца объекта культурного наследия федерального

значения «Канал водоотводный (прямолинейный) с мостом-плотиной №3», включенного в единый государственный реестр объектов культурного наследия (памятников истории и культуры) народов Российской Федерации (Приложение №1. Учетные документы по объектам культурного наследия).

Заказчиком предоставлен акт проведения обследования и фотофиксации один раз в пять лет состояния объектов культурного наследия (инженерное гидротехническое и иное сооружение, водный объект) от 31.05.2021, утвержденного ВРИО Управления историко-культурных ландшафтов и гидротехнических сооружений КГИОП 31.05.2021 (Приложение №1. Учетные документы по объектам культурного наследия).

Объект культурного наследия регионального значения «Памятник В.И.Ленину» (Санкт Петербург, г. Колпино, Привокзальная площадь)

Объект, расположенный по адресу: г. Санкт Петербург, г. Колпино, Привокзальная площадь, в соответствии Распоряжением КГИОП № 10-96 от 03.03.2015 «О включении в единый государственный реестр объектов культурного наследия (памятников истории и культуры) народов Российской Федерации» является объектом культурного наследия регионального значения «Памятник В.И.Ленину» (Приложение №1. Учетные документы по объектам культурного наследия).

Границы территории объекта культурного наследия регионального значения «Памятник В.И.Ленину» утверждены Распоряжением КГИОП № 10-96 от 03.03.2015 (Приложение №1. Учетные документы по объектам культурного наследия).

Предмет охраны объекта культурного наследия регионального значения «Памятник В.И.Ленину» утвержден Распоряжением КГИОП от 13.03.2015 №10-112 «Об утверждении предмета охраны объекта культурного наследия регионального значения «Памятник В.И.Ленину» (Приложение №1. Учетные документы по объектам культурного наследия).

Охранное обязательство на объект культурного наследия регионального значения «Памятник В.И.Ленину» утверждено Распоряжением КГИОП от 15.03.2018 №07-19-111/18 «Об утверждении охранного обязательства собственника или иного законного владельца объекта культурного наследия регионального значения «Памятник В.И.Ленину», включенного в единый государственный реестр объектов культурного наследия (памятников истории и культуры) народов Российской Федерации (Приложение №1. Учетные документы по объектам культурного наследия).

Заказчиком предоставлен Акт технического состояния объекта культурного наследия от 27.02.2024 (Приложение №1. Учетные документы по объектам культурного наследия).

10.2. Краткие исторические сведения (сведения о времени возникновения объектов, датах основных изменений (перестроек) данного объектов и (или) датах связанных с ними исторических событий):

Объект культурного наследия федерального значения «Заводы Ижорские Адмиралтейские» (в т.ч. объект культурного наследия федерального значения «Канал водоотводный (прямолинейный) с мостом-плотиной №3», входящий в состав объекта культурного наследия федерального значения «Заводы Ижорские Адмиралтейские»)

Объект культурного наследия федерального значения «Канал водоотводный (прямолинейный) с мостом-плотиной № 3» является частью ансамбля «Заводы Ижорские Адмиралтейские», он находится по адресу г. Колпино, Ленина просп., 1. В ходе Северной

войны 1700-1721 гг. была отвоевана территория Ингерманландии, на протяжении почти всего XVII в. являвшаяся шведской провинцией. В 1708 г. по указу Петра I образуется обширная Ингерманландская (с 1710 г. - Санкт-Петербургская) губерния, ее губернатором царь назначает А.Д. Меншикова, которому в поместье достаются земли вдоль реки Ижоры. В это же время в устье Ижоры была создана верфь для строительства малых судов. В одиннадцати верстах выше устья строятся плотина и вододействующая пильная мельница. Распилованный на мельнице лес отправляли на верфи. В 1712 г. лесопильня передана в ведение Адмиралтейства.

Вскоре близлежащий лес был почти весь вырублен. Петр I указом от 22 мая 1719 г. предписал Адмиралтейской коллегии перенести пильную мельницу на новое место ниже по течению Ижоры. С закладкой летом 1722 г. новой плотины для пильной мельницы принято связывать основание Ижорских заводов и Колпина. Мельница располагалась теперь в шести верстах от устья Ижоры, в более удобной местности, где течение реки было быстрее, берега выше и перепад воды больше. Сооружение плотины привело к образованию перед ней разлива реки Ижоры (Ижорского пруда)¹.

Плотина и другие строения ижорской лесопильни были в основном деревянными, к концу XVIII в. они значительно обветшали. В 1802 г. назначенный директором Адмиралтейских Ижорских заводов английский инженер А. Юнг по поручению товарища министра морских сил контр-адмирала П.В. Чичагова составил проект и смету постройки новой каменной плотины и заводских цехов. Но проект был признан дорогостоящим и передан на рассмотрение Ч. Гаскойну, который 25 августа 1803 г. назначили директором Адмиралтейских Ижорских заводов. На должность главного архитектора заводов Гайскон пригласил В. Гесте. 1 октября доклад товарища министра морских сил «Об устройении Колпинских заводов», а с ним и план переустройства Ижорских заводов был утвержден Александром I.

При планировке системы гидротехнических сооружений и размещении цехов Гесте использовал ландшафт местности. На месте старой плотины построили новую. Ниже нее, расширив естественное русло Ижоры, создали бассейн, предназначавшийся для швартовки плоскодонных судов. Для регулирования уровня воды в Ижоре в 1805 г. прорыли левобережный полукруглый водоотводный канал. Ближе к устью канала была возведена вторая плотина. Гаскойн умер 20 июля 1806 г., не увидев полного воплощения своего проекта. После разрушительного наводнения 24 апреля 1807 г. проект потребовал существенных дополнений. Ликвидация последствий наводнения и реализация мер по предотвращению подобных явлений в будущем выпали на долю нового директора заводов А. Вильсона².

В числе осуществленных мер - укрепление главной плотины, углубление полукруглого канала и строительство дополнительных гидросооружений: правобережного прямого канала и третьей плотины. Идею второго водоотводного канала предложил инженер-полковник Эрик-Иоганн Барклай-де-Толли. Плотину спроектировал Даниил Макли, занимавший в то время должность смотрителя при строениях Адмиралтейских Ижорских заводов³. Строительство канала было завершено в 1809 г. Канал отводил воды из разлива Ижоры в ее

¹ Бурим Л.Д., Сизенов Е.П. Колпино: архитектурный путеводитель. СПб., 2022. С. 9.

² Там же. С. 19-20.

³ Сизенов Е.П. Колпинские мосты. СПб., 2016. С. 29.

правый приток Харламов ручей (Малая Ижорка). Ниже ручей был перегорожен мостом плотиной № 3. Форма канала со временем перешла в его название. Так на карте Колпина появился Прямой канал.

Правая сторона Прямого канала была застроена одноэтажными и двухэтажными деревянными домами. Левая сторона стала границей Троицкой площади. Жилых домов на участке до будущей Тихвинской улицы (улица Культуры) не строилось. На берегу канала в 1884 г. на Соборной улице было построено здание Посадской думы, а в 1885 г. на Тихвинской улице завершено строительство здания приюта. Позднее между ними разместились различные торговые лавки.

Одновременно со строительством канала был переброшен и первый мост через него по Никольской дороге. Этот мост получил название Никольский, а из-за выгнутой формы его также стали называли Горбатым. Не позднее 1882 г. за счет средств посада был построен мост, официально названный Думским. Известны и другие его названия: Новгородский (он выходил к Новгородской улице и Приютский, т.к. находился напротив здания приюта. После октябрьского переворота 1917 г. и переименования Новгородской улицы в улицу Революции он также получил название мост Революции. В конце века через канал был построен еще один пешеходный мост: от Петровской (Вокзальной) улице к Тверской⁴.

Наименование Комсомольский канал было присвоено 27 сентября 1923 г. в честь Российского коммунистического союза молодежи (позже Всесоюзный Ленинский коммунистический союз молодежи - ВЛКСМ) по просьбе колпинских комсомольцев, которые в рамках подготовки к Международному юношескому дню провели несколько субботников по посадке деревьев на берегах канала⁵. До Великой Отечественной войны канал в основном сохранялся в прежнем виде. По свидетельству современника, в 1930-е гг. правая сторона канала была почти вся деревянная: с деревянными домами, заборами и воротами, сараями, прачечными и палисадниками. За домами находились дворы и яблоневые сады. Во время войны все деревянные дома были уничтожены.

Современная застройка канала характеризуется тем, что его левая сторона представлена в основном спроектированными в мастерской архитектора М.Я. Климентова домами 1950-х гг. в стиле сталинского ампира, а правая - домами 1960-х гг. На левом берегу интересны в архитектурном отношении здание детской библиотеки, дома на въезде с моста по Тверской улице, дом со шпилем. На правой стороне канала на углу Тверской улице выделяется здание комбинированной этажности - десятиэтажный жилой корпус с пристроенной одноэтажной частью с отделом загс (архитектор Ю.М. Песоцкий). Рядом со зданием райисполкома (посадской думы) в конце 1960-х гг. было построено здание райкома КПСС, облицованное плиткой и соединенное с ним переходом второго этажа.

Все мосты через канал реконструировались. В 1969 г. первый в Колпине железобетонный мост перекинулся на Тверскую улицу, а в 1978 г. - на Красную. В 1970-х гг. по инициативе председателя райисполкома А.П. Параничева были благоустроены набережные канала, берега отделаны бетоном. Таким образом, к середине 1970-х гг. Комсомольский канал в основном приобрел современный вид⁶.

⁴ Сизенов Е.П., Иволга Р.С. Топонимика исторического центра Колпина. СПб., 2009. С. 23.

⁵ Большая топонимическая энциклопедия Санкт-Петербурга: 15000 городских имен / Авт.-сост. А.Г. Владимирович, А.Д. Ерофеев, А.Б. Рыжков и др. СПб., 2013. С. 659.

⁶ Сизенов Е.П., Иволга Р.С. Топонимика исторического центра Колпина. СПб., 2009. С. 24.

***Объект культурного наследия регионального значения «Памятник В.И.Ленину»
(Санкт Петербург, г. Колпино, Привокзальная площадь)***

Объект культурного наследия регионального значения «Памятник В.И. Ленину» находится на Привокзальной площади г. Колпино. Площадь расположена на перекрестке Октябрьской улицы и улицы Труда, рядом со станцией Колпино, это главный архитектурный ансамбль города. Площадь имеет полукруглую форму, сформированную сталинскими жилыми домами. Ее облик был создан в мастерской М.Я. Климентова⁷ (Приложение №4, илл. 1-2). Главным аккордом ансамбля площади является трехэтажное здание банка в глубине небольшого проезда, образованного торцами двух домов (№№ 15 и 17 по Октябрьской улице), фасады которых составляют дугообразную границу площади. Согласно «Проекту Привокзального района г. Колпино» установка памятника на площади у проектируемого здания вокзала была запланирована уже в 1947 г. (Приложение №4, илл. 2).

Первый памятник В.И. Ленину установили в г. Колпино в 1937 г. в городском саду пионеров, рядом со зданием райсовета. Он был выполнен из материала на основе гипса, автор неизвестен. Постаментом памятника послужило каменное надгробие, привезенное с Ям-Ижорского кладбища⁸. 17 марта 1952 г. комиссия в составе зав. отделом пропаганды и агитации райкома партии П.П. Мелкова, зав. культурно-просветительным отделом райисполкома В.А. Алыниной и районного цензора Е.С. Семенова произвела тщательный осмотр памятника и пришла к выводу о необходимости его сноса⁹. Это было вызвано тем, что в годы блокады из-за постоянных обстрелов памятник был значительно поврежден, а результате чего образ основателя советского государства искажен и поэтому «не может быть оставлен в саду для всеобщего обозрения»¹⁰.

В 1955 г. был объявлен конкурс на новый памятник В.И. Ленину. Победил проект скульптора М.Г. Манизера и архитектора В.В. Федотова. М. Г. Манизер (1891-1966) - русский и советский скульптор, один из основных монументалистов сталинского соцреализма, педагог, народный художник СССР (1958 г.), лауреат трех Сталинских премий. Он был одним из первых действительных членов АХ СССР (с 1947 г.)¹¹. Так как при проектировании привокзальной площади изначально планировалась установка памятника Ленину, архитектор Федотов еще в 1951 г. сделал несколько вариантов архитектурного оформления будущего памятника (Приложение №4, илл. 3-4). Скульптура вождя мирового пролетариата была отлита на заводе «Монументскульптура» в 1949 г.¹²

Вопрос о том, как установить памятник - лицом к городу или к железной дороге - вызвал много споров. Считается, что решение об установке его лицом к железной дороге было принято после выяснения мнения ижорских рабочих. 22 апреля 1957 г. на привокзальной площади состоялся митинг, посвященный дню рождения В.И. Ленина и открытию нового памятника (Приложение №4, илл. 5-6). Трехметровая бронзовая скульптура установлена на цилиндрическом постаменте из красного полированного гранита высотой 4 м. Вокруг памятника был разбит сквер с рядовыми посадками лип и группами сирени венгерской. С

⁷ Одновалов С.П. Михаил Климентов // Зодчие Санкт-Петербурга. XX век. СПб., 2000. С. 357-365. С. 359.

⁸ Сизенов Е.П., Иволга Р.С., Ефимова Г.А. История Колпина. СПб., 2007. С. 331.

⁹ Там же. С. 454.

¹⁰ ЦГА СПб. Ф. Р-4906. Оп. 3-1. Д. 40. Л. 11.

¹¹ Ермонская В.В. М.Г. Манизер. М., 1961.

¹² Бурим Л.Д., Сизенов Е.П. Колпино: архитектурный путеводитель. СПб., 2022. С. 114.

установкой памятника привокзальная площадь стала конечным пунктом маршрута первомайской и ноябрьской демонстраций¹³.

10.3. Описание существующего состояния объекта проектирования:

Участок производства работ по реконструкции тепловых сетей расположен в застроенной части г. Колпино, в Колпинском районе Санкт-Петербурга: прокладка сетей осуществляется (участок 1) от перекрестка набережной Комсомольского канала с Октябрьской улицей, далее по территории ЗНОП городского значения 6020 «Харламов сквер на Октябрьской ул. от д. 8 до Комсомольского кан.», затем в конструкции Харламова моста, далее по территории ЗНОП городского значения 6021 «сквер б/н между Октябрьской ул. и ж.-д. ст.Колпино», затем вдоль Октябрьской улицы вплоть до перекрестка с улицей Культуры. Работы ведутся в черте сложившейся городской застройки. Участок на момент проведения работ представляет собой городскую застройку с плотной сетью коммуникаций.

Харламов мост расположен на Комсомольском канале в г. Колпино. Основное назначение Харламова моста – пропуск тепловых сетей в виде 2 (двух) труб. Устои выполнены сборными железобетонными, на естественном основании. Промежуточные опоры моста свайные двухрядные. Стойки и поручень выполнены из металлического уголка.

10.4. Описание современного состояния объектов культурного наследия:

Объект культурного наследия федерального значения «Заводы Ижорские Адмиралтейские» (в т.ч. объект культурного наследия федерального значения «Канал водоотводный (прямолинейный) с мостом-плотиной №3», входящий в состав объекта культурного наследия федерального значения «Заводы Ижорские Адмиралтейские»)

Набережная канала водоотводный (прямолинейный) с мостом-плотиной №3 представляет собой низкую банкетную стенку с зеленым пологим откосом на свайном основании. Железобетонная банкетка загрязнена. Дерновые откосы деформированы, на локальных участках наблюдаются промоины. Ступени железобетонных лестничных спусков разрушены.

Объект культурного наследия регионального значения «Памятник В.И.Ленину» (Санкт Петербург, г. Колпино, Привокзальная площадь)

Сооружение представляет собой трёхметровую бронзовую скульптуру, стоящую на четырехметровом цилиндрическом постаменте из красного полированного гранита.

По результатам осмотра объекта выявлены следующие дефекты: атмосферные загрязнения; разрушение шовного заполнения между гранитными блоками пьедестала и постамента; незначительные сколы и трещины по граниту; потеки патины на гранитном постаменте. Выход из проектной геометрии отдельных блоков гранитного бордюра.

10.5. Описание и анализ документации по обеспечению сохранности объектов культурного наследия при проведении изыскательских, проектных, земляных, строительных работ на объекте «Реконструкция тепловых сетей по ул. Октябрьская от УТ-3 до УТ-9 магистрали по ул. Октябрьской»:

¹³ Сизенов Е.П., Иволга Р.С., Ефимова Г.А. История Колпино. СПб., 2007. С. 354.

На экспертизу представлена документация, обосновывающая меры по обеспечению сохранности объектов культурного наследия при проведении изыскательских, проектных, земляных, строительных работ на объекте «Реконструкция тепловых сетей по ул. Октябрьская от УТ-3 до УТ-9 магистрали по ул. Октябрьской» в границах территории объекта культурного наследия либо на земельном участке, непосредственно связанном с земельным участком в границах территории объекта культурного наследия – Том 10.3. Раздел 10. Иная документация в случаях, предусмотренных законодательными и иными нормативными правовыми актами Российской Федерации. Подраздел 3. Обеспечение сохранности объектов культурного наследия (шифр: 587-2/ПУ-2024-ОСОКН) проектной документации «Реконструкция тепловых сетей по ул. Октябрьская от УТ-3 до УТ-9 магистрали по ул. Октябрьской» (шифр: 587-2/ПУ-2024), разработанной ООО «ЭнергоСеть» (Свидетельство № СРО-П-006-28052009), АО «Институт городской инфраструктуры» (Свидетельство № СРО-И-018-30122009), ООО «Современные Энергосберегающие Технологии» (Свидетельство № СРО-П-031-28092009) в 2024-2025 гг.

Проектной документацией «Реконструкция тепловых сетей по ул. Октябрьская от УТ-3 до УТ-9 магистрали по ул. Октябрьской» (шифр: 587-2/ПУ-2024), разработанной ООО «ЭнергоСеть», АО «Институт городской инфраструктуры», ООО «Современные Энергосберегающие Технологии» в 2024-2025 гг. предусмотрены следующие виды работ:

- реконструкция трубопроводов тепловых сетей по ул. Октябрьская от УТ-3 (включая ТК) до УТ-9 (исключая ТК) магистрали по ул. Октябрьской. Проектом реконструкции тепловой сети предусматривается открытый способ прокладки трубопроводов;

- реконструкция Харламова моста без увеличения его объемно-пространственных характеристик с целью соблюдения требования ст. 5.1. Федерального закона от 25.06.2002 № 73-ФЗ «Об объектах культурного наследия (памятниках истории и культуры) народов Российской Федерации».

Участок производства работ по реконструкции тепловых сетей, расположен в застроенной части г. Колпино г. Санкт-Петербурга. Работы ведутся в черте сложившейся городской застройки. Участок на момент проведения работ представляет собой городскую застройку с плотной сетью коммуникаций. Проведение работ на Объекте планируется в том числе в границах единой зоны охраняемого природного ландшафта ЗОЛ(37)05, а также частично в границах единой зоны регулирования застройки и хозяйственной деятельности ЗРЗ(37)05. Согласно ЗаклЮчению КГИОП от 29.11.2024 №01-25-1956/24-0-1 (актуализировано ЗаклЮчением от 28.05.2025 №01-25-886/25-0-1) предусмотренные проектом работы соответствуют режиму использования земель в границах единой зоны охраняемого природного ландшафта ЗОЛ(37)05 и не противоречат требованиям режима ЗРЗ(37)05 (Приложение №2. Задание КГИОП. ЗаклЮчения КГИОП).

Выделенные под производство работ земельные участки расположены в границах объекта культурного наследия федерального значения «Заводы Ижорские Адмиралтейские» (г. Колпино, Ленина просп., 1) (работы ведутся на основании документации, разработанной согласно заданию КГИОП от 27.09.2024 №01-21-2347/24-0-1 (согласовано правообладателем 27.09.2024)), а также непосредственно примыкают к следующим объектам культурного наследия:

- объект культурного наследия федерального значения «Канал водоотводный (прямолинейный) с мостом-плотиной №3», входящий в состав объекта культурного наследия федерального значения «Заводы Ижорские Адмиралтейские»;

- объект культурного наследия регионального значения «Памятник В.И.Ленину» (Санкт Петербург, г. Колпино, Привокзальная площадь).

Объект культурного наследия регионального значения «Памятник рабочим–красногвардейцам, погибшим при разгроме банд Юденича под Петроградом в 1919 году», расположенный на территории объекта культурного наследия федерального значения «Заводы Ижорские Адмиралтейские», и объект культурного наследия федерального значения «Мост-плотина № 3», входящий в состав объекта культурного наследия федерального значения «Заводы Ижорские Адмиралтейские», расположены на значительном удалении от объекта проектирования: 183 и 220 метров соответственно.

На основании ст. 36 Федерального закона от 25.06.2002 г. № 73-ФЗ «Об объектах культурного наследия (памятниках истории и культуры) народов Российской Федерации» изыскательские, проектные, земляные, строительные, мелиоративные, хозяйственные работы, и иные работы в границах территории объекта культурного наследия проводятся при условии соблюдения установленных статьёй 5.1 настоящего Федерального закона требований к осуществлению деятельности в границах территории объекта культурного наследия, при условии реализации согласованных соответствующим органом охраны объектов культурного наследия, обязательных разделов об обеспечении сохранности указанных объектов культурного наследия, включающих оценку воздействия проводимых работ на указанные объекты культурного наследия.

Разработке документации об обеспечении сохранности объектов культурного наследия предшествовали инженерные изыскания, визуальное обследование территории проектирования, а также визуальное обследование объекта культурного наследия федерального значения «Заводы Ижорские Адмиралтейские» (в т.ч. объекта культурного наследия федерального значения «Канал водоотводный (прямолинейный) с мостом-плотиной №3», входящего в состав объекта культурного наследия федерального значения «Заводы Ижорские Адмиралтейские»); объекта культурного наследия регионального значения «Памятник В.И. Ленину» (Санкт Петербург, г. Колпино, Привокзальная площадь).

В геологическом строении территории до глубины 25,0 м принимают участие отложения четвертичной системы. Вскрыты современные техногенные образования (t IV) отложения, верхнечетвертичные озерно-ледниковые (lg III) и ледниковые (g III) отложения, подстилаемые среднечетвертичными озерно-ледниковыми отложениями (lg II). Гидрогеологические условия участка работ на глубину бурения (25,0м) характеризуются наличием двух горизонтов подземных вод. Первый водоносный горизонт приурочен к четвертичным техногенным, озерно-ледниковым и ледниковым отложениям; второй – напорный, приурочен к пылеватым пескам среднечетвертичных озерно-ледниковых отложений.

Категория технического состояния конструкций объекта культурного наследия федерального значения «Канал водоотводный (прямолинейный) с мостом-плотиной №3», входящего в состав объекта культурного наследия федерального значения «Заводы Ижорские Адмиралтейские» согласно таблице Д СП 22.13330.2016 – III (ограниченно-работоспособное). В зависимости от выбранной категории технического состояния

определяются значения нормативных предельных дополнительных деформаций в соответствии с приложением К СП 22.13330.2016 Свод правил. Основания зданий и сооружений. Актуализированная редакция СНиП 2.02.01-83*. Данное приложение не регламентирует нормативные предельные дополнительные деформации конструкции набережной каналов, а распространяется только на основания зданий, высоких жестких сооружений и труб.

В случае нахождения объекта культурного наследия, рассматриваемого в разделе об обеспечении сохранности объекта культурного наследия или в проекте обеспечения сохранности объекта культурного наследия, в зоне влияния нового строительства или реконструкции нормативные предельные дополнительные деформации определяются в соответствии с таблицей 4.2 ТСН 50-302-2004. Данная таблица также рассматривает только здания. Согласно примечанию 2 п. 9.34 СП 22.13330.2016 радиус зоны влияния нового строительства или реконструкции допускается ограничивать расстоянием, при котором расчетное значение дополнительной осадки грунтового массива или основания существующего здания или сооружения окружающей застройки не превышает 1 мм, за исключением расположения на границе зоны влияния зданий и сооружений окружающей застройки, категория технического состояния которых аварийная – IV.

Из данной предпосылки следует:

- для объектов культурного наследия, предельная дополнительная осадка которых не определена действующими нормативными документами, может быть установлено значение 1 мм как предельно дополнительная осадка (значение предельной дополнительной осадки может отличаться от данного значения в случае обоснования иного значения, полученного пространственными прочностными расчётами или иными методами, а также исходя из конструктивных особенностей здания или сооружения, его технического состояния и прогнозируемых деформаций основания).

Значение предельной дополнительной относительной разности осадок принимается исходя из конструктивных особенностей сооружения, его технического состояния и прогнозируемых деформаций основания для объектов культурного наследия, если данное значение не определено действующими нормативными документами.

Рассматриваемая конструкция канала - сооружение линейное и представляет собой банкетную стенку, призванную обеспечить устойчивость откосов канала. В качестве величины предельной относительной разности осадок принят 0.

Категория технического состояния конструкций объекта культурного наследия регионального значения «Памятник В.И. Ленину» согласно таблице Д СП 22.13330.2016 – III (ограниченно-работоспособное). Согласно таблице К.1 СП 22.13330.2016 предельные дополнительные деформации основания фундаментов составляют: относительная разность осадок – 0,0004, максимальная осадка – 0,5 см.

По результатам расчетов установлено, что в границы предварительной зоны влияния попадает территория ансамбля объекта культурного наследия федерального значения «Заводы Ижорские Адмиралтейские», а также объект культурного наследия федерального значения «Канал водоотводный (прямолинейный) с мостом-плотиной №3», входящий в состав объекта культурного наследия федерального значения «Заводы Ижорские Адмиралтейские».

По результатам геотехнических расчетов были определены величины прогнозируемых дополнительных деформаций объектов культурного наследия, получаемых в результате строительства. По итогам геотехнического расчёта максимальная зона влияния реконструкции теплосетей и моста, в пределах которой развиваются осадки поверхности, не превышающие 1 мм (согласно п. 9.34 СП 22.1330.2016) составляет 10,5 м.

Максимальные дополнительные расчетные деформации основания фундаментов объекта культурного наследия федерального значения «Канал водоотводный (прямолинейный) с мостом-плотиной №3», расположенного в зоне влияния реконструкции тепловых сетей и моста, не превышают допустимых значений в соответствии с СП 22.13330.2016. Проведение мероприятий по защите существующих объектов культурного наследия при их прогнозируемых деформациях не требуется.

Для обеспечения физической сохранности объектов культурного наследия при производстве строительных работ Томом 10.3. Раздел 10. Иная документация в случаях, предусмотренных законодательными и иными нормативными правовыми актами Российской Федерации. Подраздел 3. Обеспечение сохранности объектов культурного наследия (шифр: 587-2/ПУ-2024-ОСОКН) проектной документации «Реконструкция тепловых сетей по ул. Октябрьская от УТ-3 до УТ-9 магистрали по ул. Октябрьской» (шифр: 587-2/ПУ-2024), разработанной ООО «ЭнергоСеть», АО «Институт городской инфраструктуры», ООО «Современные Энергосберегающие Технологии» в 2024-2025 гг., предусмотрены следующие меры:

Проезд техники, устройство бытового городка.

Территория стройплощадки огораживается Подрядчиком временным инвентарным защитно-охранным ограждением.

Площадка для размещения складирования грунта и строительных материалов, инвентарных, бытовых и санитарно-бытовых временных объектов устраивается вне границ территории объектов культурного наследия.

Крепление любых устройств к стенам зданий и сооружений, граничащих с территорией производства работ и являющихся объектами культурного наследия, запрещено.

При проведении работ на земельных участках, непосредственно связанных с земельным участком в границах территории объекта культурного наследия, проезд строительной техники производится по существующим дорогам и проездам. Заезд строительной техники, установка строительного ограждения в границах территории объектов культурного наследия запрещен. Транспортирование строительных грузов производится строительным транспортом по дорогам общего пользования и местным проездам, имеющим асфальтобетонное покрытие.

Проезд на расстоянии менее 5 м от объектов культурного наследия грузовым автотранспортом осуществлять на пониженной до 10 км/ч или менее скорости для снижения вибрационного воздействия на сооружения и основания объектов.

Благоустройство, нарушенное в границах производства работ, восстанавливается в полном объёме без изменения существующих высотных отметок и планировки территории, за границами работ – по факту его нарушения.

Сохранность объектов культурного наследия обеспечивается принятыми в проекте решениями и при производстве работ гарантируется соблюдением требований безопасности и технологии производства работ.

Строительные работы

В соответствии с требованиями СП 246.1325800.2016 «Положение об авторском надзоре за строительством предприятий, зданий и сооружений» необходимо организовать проведение инструктажей для персонала на основе плана-графика, с разъяснением научной ценности и культурно-исторической значимости объектов культурного наследия и указанием на запрет их повреждения и необходимость соблюдения всех мер по обеспечению их сохранности с указанием на уголовную и административную ответственность за их повреждение.

В соответствии со ст. 36 п. 4 Федерального закона от 25.06.2002 г. №73-ФЗ. В случае обнаружения в ходе производства земляных и (или) строительных работ объекта, обладающего признаками объекта культурного наследия или объекта археологического наследия, заказчик и лицо, проводящее указанные работы, обязаны незамедлительно приостановить производство работ и в течение трех дней со дня обнаружения такого объекта, направить в орган охраны объектов культурного наследия письменное заявление об обнаруженном объекте культурного наследия.

В случае изменения существующих проектных решений, в том числе проекта производства работ, новые решения должны быть проанализированы на предмет обеспечения сохранности объекта культурного наследия и при необходимости дополнены новым разделом, обосновывающим меры по обеспечению сохранности объектов культурного наследия. Запрещается проводить работы, влекущие повреждение элементов предмета охраны объектов культурного наследия.

Запрещается изменять вертикальные отметки, в том числе запрещается понижать уровень грунта.

В процессе производства работ производится фотофиксация территории объекта культурного наследия: до начала работ и после окончания работ. После завершения работ предоставить в КГИОП фотофиксацию состояния объектов культурного наследия, расположенных в непосредственной близости к участку строительства.

Ведение работ в границах объектов культурного наследия без разрешения КГИОП запрещено.

Повреждение элементов предметов охраны объектов культурного наследия (в т.ч. архитектурного, конструктивного, объемно-планировочного решений, деревьев, газонов, дорожно-тропиночной сети и т.п.) запрещено.

Все работы выполняются в соответствии с требованиями действующих нормативных документов (на земляные работы, монтаж и санацию трубопроводов, технику безопасности в строительстве и т.д.). Прокладка сетей производится в соответствии с проектом производства работ после проверки соответствия проекту размеров траншей, котлованов, крепления стенок, отметок дна.

Земляные работы на земельных участках, непосредственно связанных с земельным участком в границах территории объекта культурного наследия, на расстоянии менее 5 м от границ объектов культурного наследия проводить вручную. В соответствии со статьей 45 Федерального закона № 73-ФЗ работы по сохранению объектов культурного наследия проводятся на основании письменного разрешения и задания на проведение указанных работ, выданных КГИОП, в соответствии с документацией, согласованной с КГИОП, а также при

условии осуществления технического, авторского надзора и государственного надзора в области охраны объектов культурного наследия за их проведением.

Для недопущения возникновения в процессе строительства ухудшения технического состояния объекта культурного наследия работу следует немедленно прекратить, предупредить об опасности находящихся вблизи людей и вызвать на объект представителя проектной организации, КГИОП и технадзора для принятия решения в следующих случаях: при изменении вертикальных отметок, в т.ч. при провалах и понижении грунта вдоль трассы сети.

При осуществлении работ исключить динамические воздействия на фундаменты и грунты оснований объектов культурного наследия, применяя при производстве работ безударные технологии. Для недопущения возникновения в процессе строительства аварийного состояния объектов культурного наследия, попадающих в зону влияния работ по прокладке инженерных сетей или при возникновении сомнений в прочности конструкций зданий и сооружений, являющихся объектами культурного наследия, работу следует немедленно прекратить, предупредить об опасности находящихся вблизи людей и вызвать на объект представителя проектной организации, КГИОП и технадзора для принятия решения в следующих случаях: появление новых трещин; увеличение ширины раскрытия существующих трещин, более чем на 0,1 мм; скорость роста дополнительных осадок/подъёмов зданий превышает 2 мм в неделю; достижение дополнительных осадок сооружений предельно допустимых значений, принятых для данного типа зданий/сооружений.

Проектом предусмотрен геотехнический мониторинг состояния существующего сооружения, являющегося объектом культурного наследия (объект культурного наследия федерального значения «Канал водоотводный (прямолинейный) с мостом-плотиной №3», входящий в состав объекта культурного наследия федерального значения «Заводы Ижорские Адмиралтейские»).

При соблюдении указанных мер сохранность объектов культурного наследия (объекта культурного наследия федерального значения «Заводы Ижорские Адмиралтейские» (в т.ч. объекта культурного наследия федерального значения «Канал водоотводный (прямолинейный) с мостом-плотиной №3», входящего в состав объекта культурного наследия федерального значения «Заводы Ижорские Адмиралтейские»); объекта культурного наследия регионального значения «Памятник В.И.Ленину» (Санкт Петербург, г. Колпино, Привокзальная площадь)) при проведении работ на объекте «Реконструкция тепловых сетей по ул. Октябрьская от УТ-3 до УТ-9 магистрали по ул. Октябрьской» обеспечивается.

Компенсирующих мероприятий по обеспечению сохранности объектов культурного наследия, подразумевающих проведение работ по сохранению объекта культурного наследия федерального значения «Заводы Ижорские Адмиралтейские» (в т.ч. объекта культурного наследия федерального значения «Канал водоотводный (прямолинейный) с мостом-плотиной №3», входящего в состав объекта культурного наследия федерального значения «Заводы Ижорские Адмиралтейские»); объекта культурного наследия регионального значения «Памятник В.И.Ленину» (Санкт Петербург, г. Колпино, Привокзальная площадь), не требуется.

11. Перечень документов и материалов, собранных и полученных при проведении экспертизы, а также использованной для нее специальной, технической и справочной литературы:

11.1. Нормативная документация:

- 1) Федеральный закон от 25.06.2002 г. № 73-ФЗ «Об объектах культурного наследия (памятниках истории и культуры) народов Российской Федерации».
- 2) Постановление Правительства Российской Федерации от 25.04.2024 № 530 «Об утверждении Положения о государственной историко-культурной экспертизе» (вступило в силу с 01.09.2024 и действует до 01.09.2029, за исключением пункта 2 данного документа, который вступил в силу (с 27.04.2024) со дня официального опубликования постановления).

11.2. Архивные источники:

- 1) Архив КГИОП. Н 802/1. Зельтен Л.В. Историческая справка по зданиям Ижорского и Сестрорецкого адмиралтейских заводов. 1953 г.
- 2) СПб ГБУК «Государственный музей истории Санкт-Петербурга». ГМИ СПб 428553/376. Колпино. Прямой водоотводный канал. Вид в сторону кладбища. Нач. XX в.
- 3) СПб ГБУК «Государственный музей истории Санкт-Петербурга». ГМИ СПб Инв.№-II-Б-13356 ф. Колпино. Переправа около разрушенного моста. Февраль 1943 г.
- 4) СПб ГБУК «Государственный музей истории Санкт-Петербурга». ГМИ СПб Инв.№-I-Б-3055 ч. Генеральный план Привокзального района г. Колпино. Архитектор М.Я. Климентов. 1947 г.
- 5) СПб ГБУК «Государственный музей истории Санкт-Петербурга». ГМИ СПб Инв.№-I-Б-2102 ч. Проект Привокзального района г. Колпино. Перспектива. Вид сверху. Архитектор М.Я. Климентов. 1947 г.
- 6) СПб ГБУК «Государственный музей истории Санкт-Петербурга». ГМИ СПб Инв.№-I-Б-1790 ч. Проект памятника В. И. Ленину на привокзальной площади в г. Колпино. Архитектор В.В. Федотов. 1951 г.
- 7) СПб ГБУК «Государственный музей истории Санкт-Петербурга». ГМИ СПб Инв.№-I-Б-1791 ч. Проект памятника В. И. Ленину на привокзальной площади в г. Колпино. Вариант. Архитектор В.В. Федотов. 1951 г.
- 8) ФГБУК «Государственный исторический музей». Л 8653. План Адмиралтейских Ижорских заводов. 1854 г.
- 9) ФГБУК «Государственный исторический музей». Ф 4446. Адмиралтейские Ижорские заводы в Колпине. Гравюра Л.А. Серакова по рисунку А.К. Бегрова. XIX в.
- 10) ЦГА СПб. Ф. Р-4906. Оп. 3-1. Д. 40. Переписка с Ленгорисполкомом об озеленении и благоустройстве района, акт осмотра памятника В.И. Ленину, разрушенного в годы Великой Отечественной войны. 17.03.1952 г. - 10.10.1952 г.
- 11) ЦГАКФФД СПб. Фотодокументы. Опись 1АР-151. Ед. хр. 207899. Вид части Привокзальной площади. 1960-е гг.
- 12) ЦГАКФФД СПб. Фотодокументы. Опись 1АР-151. Ед. хр. 208015. Памятник В.И. Ленину на Привокзальной площади (ск. М.Т. Манисер). 1960-е гг.
- 13) ЦГАКФФД СПб. Фотодокументы. Опись 1АР-151. Ед. хр. 209648. Вид памятника В.И. Ленину, установленный в г. Колпино к 87-годовщине со дня рождения В.И. Ленина, в день открытия. Скульптор М.Г. Манисер. 22 апреля 1957 г.

14) ЦГАКФФД СПб. Фотодокументы. Описание 1АР-153. Ед. хр. 214017. Церемония открытия памятника В.И. Ленину в Колпино. Скульптор М.Г. Манизер. 22 апреля 1957 г.

15) ЦГАКФФД СПб. Фотодокументы. Описание 1АР-163. Ед. хр. 240506. Вид набережной Комсомольского канала в городе Колпино. 17 мая 1995 г.

16) ЦГАКФФД СПб. Фотодокументы. Описание 1АР-48. Ед. хр. 79551. Вид памятника В.И. Ленину, установленный в г. Колпино к 87-годовщине со дня рождения В.И. Ленина. Скульптор М.Г. Манизер. 1969 г.

17) ЦГАКФФД СПб. Фотодокументы. Описание 1АР-50. Ед. хр. 83145. Памятник В.И. Ленину на Привокзальной площади (ск. М.Т. Манизер). Июнь 1968 г.

18) ЦГАКФФД СПб. Фотодокументы. Описание 1АР-58. Ед. хр. 94295. Памятник В.И. Ленину на Привокзальной площади (ск. М.Т. Манизер). 11 июня 1958 г.

19) ЦГАКФФД СПб. Фотодокументы. Описание 1БР-12. Ед. хр. 16076. Памятник В.И. Ленину на Привокзальной площади (ск. М.Т. Манизер). [1950-е гг.].

20) ЦГАКФФД СПб. Фотодокументы. Описание 1БР-26. Ед. хр. 36348. Памятник В.И. Ленину на Привокзальной площади (ск. М.Т. Манизер). 1980 г.

21) ЦГАКФФД СПб. Фотодокументы. Описание 1БР-63. Ед. хр. 78073. Вид памятника В.И. Ленину на Привокзальной площади города Колпино (скульптор М.Г. Манизер, 1957 год). 1966 г.

22) ЦГАКФФД СПб. Фотодокументы. Описание 1БР-63. Ед. хр. 78074. Вид памятника В.И. Ленину на Привокзальной площади города Колпино (скульптор М.Г. Манизер, 1957 год). 1966 г.

11.3. Литература:

- 1) Бурим Л.Д, Сизенов Е.П. Колпино: архитектурный путеводитель. СПб., 2022.
- 2) Ермонская В.В. М.Г. Манизер. М., 1961.
- 3) Одновалов С.П. Михаил Климентов // Зодчие Санкт-Петербурга. XX век. СПб., 2000. С. 357-365.
- 4) Сизенов Е.П. Колпинские мосты. СПб., 2016.
- 5) Сизенов Е.П., Иволга Р.С. Топонимика исторического центра Колпина. СПб., 2009.
- 6) Сизенов Е.П., Иволга Р.С., Ефимова Г.А. История Колпина. СПб., 2007.
- 7) Сизенов Е.П., Иволга Р.С., Ефимова Г.А. Колпино: исторический очерк. СПб., 2020.

11.4. Иная документация:

- 1) Иконографические материалы (Приложение №4. Иконографические материалы).
- 2) Материалы фотофиксации (Приложение №5. Материалы фотофиксации).

11.5. Электронные ресурсы:

- 1) Электронный фонд нормативно-технической и нормативно-правовой информации Консорциума «Кодекс»: <https://docs.cntd.ru/>
- 2) Retro photos of mankind's habitat: <https://pastvu.com/>
- 3) Сайт Комитета по государственному контролю, использованию и охране памятников истории и культуры СПб <https://kgior.gov.spb.ru/>
- 4) Citywalls: Архитектурный сайт Петербурга [Электронный ресурс] URL: <http://www.citywalls.ru>
- 5) Яндекс Карты [Электронный ресурс] URL: <https://yandex.ru/maps/2/saint-petersburg/?ll=30.314997%2C59.938784&z=11>

- 6) ЭтоМесто- старые карты России [Электронный ресурс] URL: www.etomesto.ru

12. Обоснования вывода экспертизы:

В результате анализа документации, обосновывающей меры по обеспечению сохранности объектов культурного наследия (объекта культурного наследия федерального значения «Заводы Ижорские Адмиралтейские» (в т.ч. объекта культурного наследия федерального значения «Канал водоотводный (прямолинейный) с мостом-плотиной №3», входящего в состав объекта культурного наследия федерального значения «Заводы Ижорские Адмиралтейские»); объекта культурного наследия регионального значения «Памятник В.И.Ленину» (Санкт Петербург, г. Колпино, Привокзальная площадь)), при проведении изыскательских, проектных, земляных, строительных работ на объекте «Реконструкция тепловых сетей по ул. Октябрьская от УТ-3 до УТ-9 магистрали по ул. Октябрьской» можно сделать следующие выводы:

- При разработке мер, предусмотренных рассматриваемой документацией, учтены результаты инженерно-геологических изысканий на участке проектирования.
- Рассматриваемой документацией предусмотрен ряд мер, направленных на обеспечение сохранности объектов культурного наследия, исключение их возможного повреждения, уничтожения или ухудшения его технического состояния при проведении изыскательских, проектных, земляных, строительных работ на объекте «Реконструкция тепловых сетей по ул. Октябрьская от УТ-3 до УТ-9 магистрали по ул. Октябрьской» на земельном участке в границах территории объекта культурного наследия либо на земельном участке, непосредственно связанном с земельным участком в границах территории объекта культурного наследия.
- При проведении изыскательских, проектных, земляных, строительных работ на объекте «Реконструкция тепловых сетей по ул. Октябрьская от УТ-3 до УТ-9 магистрали по ул. Октябрьской» с учётом предусмотренных рассматриваемой документацией мер сохранность объекта культурного наследия федерального значения «Заводы Ижорские Адмиралтейские» (в т.ч. объекта культурного наследия федерального значения «Канал водоотводный (прямолинейный) с мостом-плотиной №3», входящего в состав объекта культурного наследия федерального значения «Заводы Ижорские Адмиралтейские»); объекта культурного наследия регионального значения «Памятник В.И.Ленину» (Санкт Петербург, г. Колпино, Привокзальная площадь), обеспечивается.

13. Вывод экспертизы в соответствии с требованиями, предусмотренными пунктом 22 Положения о государственной историко-культурной экспертизе, утвержденного Постановлением правительства Российской Федерации от 25.04.2024 №530:

По результатам рассмотрения документации – Том 10.3. Раздел 10. Иная документация в случаях, предусмотренных законодательными и иными нормативными правовыми актами Российской Федерации. Подраздел 3. Обеспечение сохранности объектов культурного наследия (шифр: 587-2/ПУ-2024-ОСОКН) проектной документации «Реконструкция тепловых сетей по ул. Октябрьская от УТ-3 до УТ-9 магистрали по ул. Октябрьской» (шифр: 587-2/ПУ-2024), разработанной ООО «ЭнергоСеть», АО «Институт городской инфраструктуры», ООО «Современные Энергосберегающие Технологии» в 2024-2025 гг. - экспертом сделан вывод о возможности (*положительное заключение*) обеспечения

сохранности объектов культурного наследия, включенных в реестр объектов, выявленных объектов культурного наследия либо объектов, обладающих признаками объекта культурного наследия (объекта культурного наследия федерального значения «Заводы Ижорские Адмиралтейские» (в т.ч. объекта культурного наследия федерального значения «Канал водоотводный (прямолинейный) с мостом-плотиной №3», входящего в состав объекта культурного наследия федерального значения «Заводы Ижорские Адмиралтейские»); объекта культурного наследия регионального значения «Памятник В.И.Ленину» (Санкт Петербург, г. Колпино, Привокзальная площадь)) при проведении земляных, строительных, мелиоративных и (или) хозяйственных работ, предусмотренных статьей 25 Лесного кодекса Российской Федерации работ по использованию лесов (за исключением работ, указанных в пунктах 3, 4 и 7 части 1 статьи 25 Лесного кодекса Российской Федерации) и иных работ на объекте «Реконструкция тепловых сетей по ул. Октябрьская от УТ-3 до УТ-9 магистрали по ул. Октябрьской».

14. Перечень приложений к заключению экспертизы, обосновывающих вывод эксперта или экспертной комиссии и подлежащих размещению на официальном сайте органа охраны объектов культурного наследия в информационно-телекоммуникационной сети "Интернет" (далее - сайт органа охраны объектов культурного наследия) в соответствии с пунктом 30 Положения о государственной историко-культурной экспертизе, утвержденного Постановлением правительства Российской Федерации от 25.04.2024 №530:

Приложение №1. Учетные документы по объектам культурного наследия.

Приложение №2. Задание КГИОП. Заключения КГИОП.

Приложение №3. Выписка из ЕГРН.

Приложение №4. Иконографические материалы.

Приложение №5. Материалы фотофиксации.

15. Дата оформления заключения: «02» июня 2025 г.

Подпись эксперта:

(подписано усиленной квалифицированной электронной подписью)

М.С. Лавриновский

(02.06.2025 г.)

ПРИЛОЖЕНИЕ №1.

Учетные документы по объектам культурного наследия

12863

№ КТМОП

**ПРАВИТЕЛЬСТВО РОССИЙСКОЙ ФЕДЕРАЦИИ****ПОСТАНОВЛЕНИЕ**

от 10 июля 2001 г. № 527

МОСКВА

**О перечне объектов исторического и культурного наследия
федерального (общероссийского)
значения, находящихся в г. Санкт-Петербурге**

Правительство Российской Федерации **п о с т а н о в л я е т :**

1. Одобрить работу Министерства культуры Российской Федерации и правительства Санкт-Петербурга, проведенную совместно с научно-исследовательскими организациями и организациями по охране памятников истории и культуры, по уточнению пообъектного состава памятников истории и культуры федерального (общероссийского) значения, находящихся в г. Санкт-Петербурге.

2. Утвердить прилагаемый перечень объектов исторического и культурного наследия федерального (общероссийского) значения, находящихся в г. Санкт-Петербурге.

3. Признать утратившими силу:

приложение № 1 к постановлению Совета Министров РСФСР от 30 августа 1960 г. № 1327 "О дальнейшем улучшении дела охраны памятников культуры в РСФСР" в части, касающейся памятников культуры г. Ленинграда;

приложение № 1 к постановлению Совета Министров РСФСР от 4 декабря 1974 г. № 624 "О дополнении и частичном изменении

постановления Совета Министров РСФСР от 30 августа 1960 г. № 1327 "О дальнейшем улучшении дела охраны памятников культуры в РСФСР" в части, касающейся памятников культуры г. Ленинграда;

приложение к постановлению Совета Министров РСФСР от 7 сентября 1976 г. № 495 "О дополнении постановления Совета Министров РСФСР от 30 августа 1960 г. № 1327 "О дальнейшем улучшении дела охраны памятников культуры в РСФСР" (СП РСФСР, 1976, № 17, ст.134) в части, касающейся памятника культуры г. Ленинграда;

постановление Правительства Российской Федерации от 20 февраля 1992 г. № 116 "О включении в список исторических памятников ледокола "Красин".

Председатель Правительства
Российской Федерации



М.Касьянов

Наименование и дата сооружения памятника истории и культуры	Местонахождение памятника истории и культуры
Могила Федорова Е.С. (1851-1909), изобретателя в области воздухоплавания	9 Января просп., 4, кладбище "Памяти жертв 9 января"
Дача, нач. XX в.: беседка с гранитным бассейном ворота чугунные дом жилой корпус служебный ледник оранжерея парк	г. Зеленогорск, Исполкомовская ул., 6
Мемориал в память обороны города в 1941-1944 гг. — "Зеленый пояс Славы Ленинграда". "Сестра", 1966 г., худ. Пейсис Г.А., арх. Берлинерблау Л.М., арх. Колосовский М.Е.	Сестрорецк г. Зеленогорск, Приморское шоссе, 38-й км
Церковь Казанская 1910-1913 гг., арх. Никонов Н.Н., 1980-е гг. (восстановление)	г. Зеленогорск, Приморское шоссе, 547
Заводы Ижорские Адмиралтейские: бассейн с разводным мостом, 1803-1805 гг., арх. Гесте В.И. инж. Гаскойн К.К., газгольдер, 1848-1853 гг. заводы молотовой и плотинный, 1804-1809 гг., арх. Гесте В.И., инж. Гаскойн К.К., инж. Вильсон А.Я., 1835 г., 1850-е гг. (перестройка) канал водостводный (криволинейный) с мостом- плотиной № 2, 1803-1805 гг. арх. Гесте В.И., инж. Гаскойн К.К.,	г. Колпино, Ленина просп., 1

Наименование и дата сооружения памятника истории и культуры	Местонахождение памятника истории и культуры
канал водоотводный (прямолинейный) с мостом-плотиной № 3, 1807 г., инж. Вильсон А.Я.	
контора заводская, 1804- 1808 гг., арх. Гесте В.И., инж. Гаскойн К.К., инж. Вильсон А.Я., 1866- 1877 гг., 1901 г. (перестройка)	
корпус сталелитейный, 1853 г., 1873 г.	
корпус цепных кузниц (фрагменты), 1809-1813 гг., 1830-1835 гг. (реконструкция), арх. Вильсон А.Я., нач. XX в. (пристроена электростанция)	
мастерская модельная и гвоздильная, 1818 г., 1829 г., инж. Вильсон А.Я., 1869 г., 1886 г. (перестройка)	
мастерская цепопробная, 1827 г., 1835 г. (перестройка)	
ограда на подпорной стене главной плотины, 1831- 1835 гг., инж. Вильсон А.Я.	
плотина главная № 1 с подпорной стеной, XVIII в., 1803-1805 гг., арх. Гесте В.И., инж. Гаскойн К.	
якорный завод, 1803-1806 гг., арх. Гесте В.И., инж. Гаскойн К.К., 1825- 1829 гг., 1853 г. (перестройка), инж. Вильсон А.Я.	
Дача, нач. XX в.	пос. Комарово, Морская ул., 8
Дача Бормана Ж.:	пос. Комарово, Морская ул., 14
жилой дом, 1910-е гг.	
колодец, нач. XX в.	
корпус служебный, нач. XX в.	
ледник, нач. XX в.	



**ПРАВИТЕЛЬСТВО САНКТ-ПЕТЕРБУРГА
КОМИТЕТ ПО ГОСУДАРСТВЕННОМУ КОНТРОЛЮ, ИСПОЛЬЗОВАНИЮ
И ОХРАНЕ ПАМЯТНИКОВ ИСТОРИИ И КУЛЬТУРЫ
РАСПОРЯЖЕНИЕ**

окуд

14.08.2023№ 753-рп

**Об утверждении границ и режима использования территории
объекта культурного наследия федерального значения
«Заводы Ижорские Адмиралтейские»**

В соответствии со статьей 3.1, подпунктом 10 пункта 2 статьи 33 Федерального закона от 25.06.2002 № 73-ФЗ «Об объектах культурного наследия (памятниках истории и культуры) народов Российской Федерации» и пунктом 3.12 Положения о Комитете по государственному контролю, использованию и охране памятников истории и культуры, утвержденного постановлением Правительства Санкт-Петербурга от 28.04.2004 № 651, на основании историко-культурного исследования, выполненного ООО «Росскарта» (от 02.11.2022 рег. № 01-46-3392/22-0-0):

1. Утвердить:

1.1. Границы территории объекта культурного наследия федерального значения «Заводы Ижорские Адмиралтейские», расположенного по адресу: Санкт-Петербург, г. Колпино, Ленина просп., 1, согласно приложению № 1 к распоряжению.

1.2. Режим использования территории объекта культурного наследия федерального значения «Заводы Ижорские Адмиралтейские», расположенного по адресу: Санкт-Петербург, г. Колпино, Ленина просп., 1, согласно приложению № 2 к распоряжению.

2. Начальнику отдела государственного реестра объектов культурного наследия обеспечить:

2.1. Направление в Управление Федеральной службы государственной регистрации, кадастра и картографии по Санкт-Петербургу, Комитет по градостроительству и архитектуре копий распоряжений в срок, не превышающий пяти рабочих дней со дня издания распоряжения.

2.2. Уведомление лиц, являющихся собственниками или иными законными владельцами объекта, указанного в пункте 1 распоряжения, в срок, не превышающий трех рабочих дней со дня издания распоряжения.

2.3. Размещение настоящего распоряжения в электронной форме в локальной компьютерной сети КГИОП и его официальное опубликование.

2.4. Внесение соответствующих изменений в «Геоинформационную базу данных по объектам культурного наследия, границам и режимам зон охраны на территории Санкт-Петербурга».

3. Контроль за выполнением распоряжения возложить на начальника Управления государственного реестра объектов культурного наследия.

Председатель КГИОП

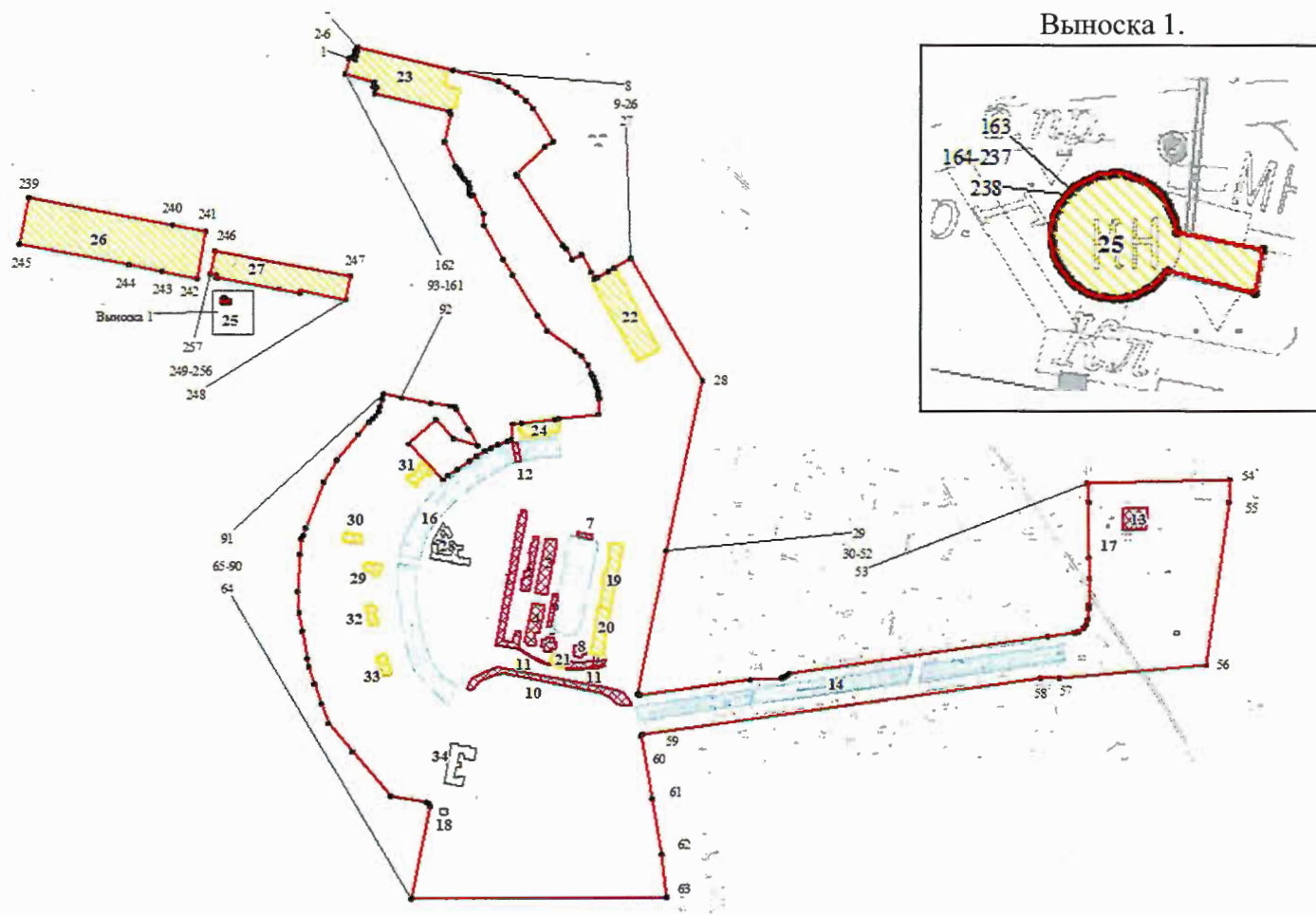
A large, stylized handwritten signature in black ink, consisting of a large loop on the left and several overlapping strokes on the right.

С.В. Макаров

Границы территории объекта культурного наследия федерального значения
«Заводы Ижорские Адмиралтейские» (далее – объект культурного наследия), расположенного
по адресу: Санкт-Петербург, г. Колпино, Ленина просп., 1

1. Схема границ территории объекта культурного наследия:

Выноска 1.



Масштаб 1:8000

Условные обозначения:

- граница территории объекта культурного наследия
- характерная точка границы территории объекта культурного наследия
- территория, занимаемая объектом культурного наследия федерального значения
- территория, занимаемая объектом культурного наследия регионального значения
- Выявленные объекты культурного наследия
- Элементы гидросистем

Состав объекта культурного наследия:

1. Контора заводская;
2. Мастерская модельная и гвоздильная;
3. Заводы молотовой и плющильный;
4. Якорный завод;
5. Корпус сталелитейный;
6. Мастерская цепопробная;
- 7, 15. Бассейн с разводным мостом;
8. Газгольдер
9. Корпус цепных кузниц (фрагменты);
10. Плотина главная №1 с подпорной стеной;
11. Ограда на подпорной стене главной плотины;
- 12, 16. Канал водоотводный (криволинейный) с мостом-плотиной №2;
- 13, 14. Канал водоотводный (прямолинейный) с мостом-плотиной №3.

Экспликация:

17. Объект культурного наследия регионального значения «Памятник рабочим-красногвардейцам, погибшим при разгроме банд Юденича под Петроградом в 1919 году»;
18. Объект культурного наследия регионального значения «Часовня св. Александра Невского»;
19. Выявленный объект культурного наследия «Новосборочная»;
20. Выявленный объект культурного наследия «Паровая кузница»;
21. Выявленный объект культурного наследия «Гидроэлектростанция»;
22. Выявленный объект культурного наследия «Железодельный завод»;
23. Выявленный объект культурного наследия «Сталеплавильный цех»;
24. Выявленный объект культурного наследия «Пильная мельница»;
25. Выявленный объект культурного наследия «Водонапорная башня»;
26. Выявленный объект культурного наследия «Механосборочный цех»;
27. Выявленный объект культурного наследия «Термический цех»;
28. Объект культурного наследия регионального значения «Больница Ижорских Адмиралтейских заводов»;
29. Выявленный объект культурного наследия «Церковь Вознесения Господня»;
30. Выявленный объект культурного наследия «Жилой дом Адмиралтейских Ижорских заводов» (Санкт-Петербург, г. Колпино, пр. Ленина, дом 5, лит. А);
31. Выявленный объект культурного наследия «Жилой дом Адмиралтейских Ижорских заводов (Дом ИТР, для инженеров и служащих)» (Санкт-Петербург, г. Колпино, Советский бульвар, дом 7, корп. 1, лит. А);
32. Выявленный объект культурного наследия «Жилой дом Адмиралтейских Ижорских заводов» (Санкт-Петербург, г. Колпино, Советский бульвар, дом 23);
33. Выявленный объект культурного наследия «Жилой дом Адмиралтейских Ижорских заводов» (Санкт-Петербург, г. Колпино, Советский бульвар, дом 27);
34. Объект культурного наследия регионального значения «Школа Адмиралтейских Ижорских заводов».

**2. Перечень координат характерных точек границ территории
объекта культурного наследия:**

Сведения о местоположении границ объекта					
1. Система координат <u>СК-1964</u>					
2. Сведения о характерных точках границ объекта					
Обозначение характерных точек границ	Координаты, м		Метод определения координат характерной точки	Средняя квадратическая погрешность положения характерной точки (M _t), м	Описание обозначения точки на местности (при наличии)
	X	Y			
1	2	3	4	5	6
Зона1(1)	–	–	–	–	–
1	74487.80	129377.40	Аналитический метод	0.10	–
2	74485.11	129388.89	Аналитический метод	0.10	–
3	74491.57	129390.51	Аналитический метод	0.10	–
4	74492.47	129386.56	Аналитический метод	0.10	–
5	74501.27	129388.89	Аналитический метод	0.10	–
6	74500.37	129392.12	Аналитический метод	0.10	–
7	74507.37	129393.56	Аналитический метод	0.10	–
8	74467.15	129562.23	Аналитический метод	0.10	–
9	74447.57	129642.59	Аналитический метод	0.10	–
10	74437.83	129660.40	Аналитический метод	0.10	–
11	74428.87	129674.27	Аналитический метод	0.10	–
12	74413.98	129691.98	Аналитический метод	0.10	–
13	74400.14	129704.08	Аналитический метод	0.10	–
14	74342.76	129740.58	Аналитический метод	0.10	–
15	74332.88	129724.58	Аналитический метод	0.10	–
16	74285.20	129673.72	Аналитический метод	0.10	–
17	74281.76	129676.18	Аналитический метод	0.10	–
18	74159.38	129756.49	Аналитический метод	0.10	–
19	74153.00	129763.61	Аналитический метод	0.10	–
20	74134.51	129773.78	Аналитический метод	0.10	–
21	74143.45	129789.81	Аналитический метод	0.10	–
22	74112.27	129807.07	Аналитический метод	0.10	–
23	74100.23	129813.73	Аналитический метод	0.10	–
24	74103.17	129819.01	Аналитический метод	0.10	–
25	74113.69	129837.91	Аналитический метод	0.10	–
26	74119.21	129847.84	Аналитический метод	0.10	–
27	74136.42	129878.27	Аналитический метод	0.10	–
28	73917.56	130005.43	Аналитический метод	0.10	–
29	73616.53	129940.90	Аналитический метод	0.10	–
30	73362.60	129890.78	Аналитический метод	0.10	–
31	73360.60	129891.78	Аналитический метод	0.10	–
32	73360.10	129894.79	Аналитический метод	0.10	–
33	73386.68	130090.38	Аналитический метод	0.10	–
34	73387.84	130112.44	Аналитический метод	0.10	–
35	73390.25	130145.43	Аналитический метод	0.10	–
36	73391.12	130147.79	Аналитический метод	0.10	–
37	73392.14	130150.09	Аналитический метод	0.10	–
38	73393.30	130152.32	Аналитический метод	0.10	–
39	73394.60	130154.48	Аналитический метод	0.10	–
40	73396.03	130156.55	Аналитический метод	0.10	–
41	73397.60	130158.53	Аналитический метод	0.10	–
42	73463.19	130615.55	Аналитический метод	0.10	–
43	73470.28	130663.23	Аналитический метод	0.10	–
44	73472.72	130670.88	Аналитический метод	0.10	–
45	73478.43	130679.02	Аналитический метод	0.10	–
46	73485.03	130683.87	Аналитический метод	0.10	–
47	73493.80	130686.18	Аналитический метод	0.10	–
48	73512.76	130688.26	Аналитический метод	0.10	–
49	73519.30	130687.66	Аналитический метод	0.10	–
50	73566.98	130688.92	Аналитический метод	0.10	–

51	73603.38	130688.15	Аналитический метод	0.10	–
52	73700.73	130687.83	Аналитический метод	0.10	–
53	73734.54	130685.00	Аналитический метод	0.10	–
54	73741.43	130936.71	Аналитический метод	0.10	–
55	73700.38	130934.98	Аналитический метод	0.10	–
56	73411.82	130896.10	Аналитический метод	0.10	–
57	73389.81	130636.11	Аналитический метод	0.10	–
58	73390.24	130602.72	Аналитический метод	0.10	–
59	73290.22	129898.47	Аналитический метод	0.10	–
60	73286.94	129895.51	Аналитический метод	0.10	–
61	73174.80	129916.26	Аналитический метод	0.10	–
62	73075.61	129932.32	Аналитический метод	0.10	–
63	72999.99	129941.85	Аналитический метод	0.10	–
64	72998.42	129488.25	Аналитический метод	0.10	–
65	73162.71	129521.80	Аналитический метод	0.10	–
66	73167.22	129519.79	Аналитический метод	0.10	–
67	73168.22	129516.29	Аналитический метод	0.10	–
68	73180.79	129452.22	Аналитический метод	0.10	–
69	73259.17	129384.16	Аналитический метод	0.10	–
70	73310.44	129341.56	Аналитический метод	0.10	–
71	73345.50	129329.54	Аналитический метод	0.10	–
72	73379.91	129316.76	Аналитический метод	0.10	–
73	73410.60	129307.02	Аналитический метод	0.10	–
74	73425.13	129304.01	Аналитический метод	0.10	–
75	73473.21	129294.50	Аналитический метод	0.10	–
76	73506.27	129289.99	Аналитический метод	0.10	–
77	73543.83	129286.99	Аналитический метод	0.10	–
78	73610.44	129290.99	Аналитический метод	0.10	–
79	73636.49	129294.00	Аналитический метод	0.10	–
80	73643.50	129297.69	Аналитический метод	0.10	–
81	73657.03	129301.51	Аналитический метод	0.10	–
82	73736.67	129332.55	Аналитический метод	0.10	–
83	73776.50	129356.47	Аналитический метод	0.10	–
84	73822.54	129394.38	Аналитический метод	0.10	–
85	73843.94	129413.27	Аналитический метод	0.10	–
86	73850.07	129420.40	Аналитический метод	0.10	–
87	73855.96	129425.29	Аналитический метод	0.10	–
88	73863.18	129430.34	Аналитический метод	0.10	–
89	73872.37	129433.75	Аналитический метод	0.10	–
90	73885.13	129437.32	Аналитический метод	0.10	–
91	73895.45	129439.26	Аналитический метод	0.10	–
92	73887.96	129471.50	Аналитический метод	0.10	–
93	73877.80	129523.47	Аналитический метод	0.10	–
94	73873.25	129557.02	Аналитический метод	0.10	–
95	73872.45	129565.65	Аналитический метод	0.10	–
96	73868.53	129567.99	Аналитический метод	0.10	–
97	73831.29	129590.18	Аналитический метод	0.10	–
98	73830.17	129590.84	Аналитический метод	0.10	–
99	73802.31	129606.03	Аналитический метод	0.10	–
100	73814.50	129563.60	Аналитический метод	0.10	–
101	73848.89	129531.74	Аналитический метод	0.10	–
102	73805.11	129484.37	Аналитический метод	0.10	–
103	73741.99	129545.08	Аналитический метод	0.10	–
104	73748.82	129554.32	Аналитический метод	0.10	–
105	73760.76	129570.84	Аналитический метод	0.10	–
106	73775.11	129591.48	Аналитический метод	0.10	–
107	73783.49	129604.59	Аналитический метод	0.10	–
108	73792.44	129619.25	Аналитический метод	0.10	–
109	73798.18	129629.57	Аналитический метод	0.10	–
110	73804.23	129641.91	Аналитический метод	0.10	–
111	73810.20	129658.28	Аналитический метод	0.10	–
112	73812.53	129666.74	Аналитический метод	0.10	–
113	73840.90	129668.73	Аналитический метод	0.10	–
114	73842.46	129684.22	Аналитический метод	0.10	–
115	73849.07	129743.69	Аналитический метод	0.10	–
116	73849.76	129750.26	Аналитический метод	0.10	–
117	73857.94	129820.69	Аналитический метод	0.10	–
118	73886.28	129821.60	Аналитический метод	0.10	–
119	73890.47	129821.17	Аналитический метод	0.10	–

120	73894.65	129820.59	Аналитический метод	0.10	–
121	73898.81	129819.84	Аналитический метод	0.10	–
122	73902.93	129818.95	Аналитический метод	0.10	–
123	73907.02	129817.89	Аналитический метод	0.10	–
124	73911.06	129816.69	Аналитический метод	0.10	–
125	73912.37	129816.27	Аналитический метод	0.10	–
126	73915.06	129815.33	Аналитический метод	0.10	–
127	73919.00	129813.82	Аналитический метод	0.10	–
128	73922.88	129812.17	Аналитический метод	0.10	–
129	73926.70	129810.37	Аналитический метод	0.10	–
130	73930.45	129808.43	Аналитический метод	0.10	–
131	73946.84	129802.36	Аналитический метод	0.10	–
132	73963.14	129790.51	Аналитический метод	0.10	–
133	73972.03	129778.90	Аналитический метод	0.10	–
134	74007.55	129729.70	Аналитический метод	0.10	–
135	74034.99	129712.75	Аналитический метод	0.10	–
136	74106.17	129668.75	Аналитический метод	0.10	–
137	74133.79	129651.72	Аналитический метод	0.10	–
138	74194.94	129618.20	Аналитический метод	0.10	–
139	74215.52	129616.42	Аналитический метод	0.10	–
140	74248.08	129597.90	Аналитический метод	0.10	–
141	74249.08	129594.39	Аналитический метод	0.10	–
142	74251.58	129591.39	Аналитический метод	0.10	–
143	74259.09	129591.89	Аналитический метод	0.10	–
144	74264.10	129591.89	Аналитический метод	0.10	–
145	74268.61	129590.89	Аналитический метод	0.10	–
146	74270.11	129589.89	Аналитический метод	0.10	–
147	74275.62	129583.88	Аналитический метод	0.10	–
148	74279.13	129580.37	Аналитический метод	0.10	–
149	74283.64	129577.37	Аналитический метод	0.10	–
150	74288.14	129574.87	Аналитический метод	0.10	–
151	74292.65	129572.86	Аналитический метод	0.10	–
152	74294.65	129570.86	Аналитический метод	0.10	–
153	74297.66	129568.36	Аналитический метод	0.10	–
154	74300.16	129566.36	Аналитический метод	0.10	–
155	74341.73	129546.83	Аналитический метод	0.10	–
156	74390.13	129558.42	Аналитический метод	0.10	–
157	74394.56	129556.44	Аналитический метод	0.10	–
158	74426.56	129423.55	Аналитический метод	0.10	–
159	74436.44	129426.24	Аналитический метод	0.10	–
160	74438.24	129420.68	Аналитический метод	0.10	–
161	74446.50	129422.65	Аналитический метод	0.10	–
162	74460.15	129370.75	Аналитический метод	0.10	–
1	74487.80	129377.40	Аналитический метод	0.10	–
Зона(2)	–	–	–	–	–
163	74064.69	129153.95	Аналитический метод	0.10	–
164	74064.90	129154.16	Аналитический метод	0.10	–
165	74065.09	129154.39	Аналитический метод	0.10	–
166	74065.27	129154.64	Аналитический метод	0.10	–
167	74065.43	129154.89	Аналитический метод	0.10	–
168	74065.58	129155.16	Аналитический метод	0.10	–
169	74065.70	129155.43	Аналитический метод	0.10	–
170	74065.81	129155.72	Аналитический метод	0.10	–
171	74065.89	129156.01	Аналитический метод	0.10	–
172	74065.96	129156.30	Аналитический метод	0.10	–
173	74066.00	129156.60	Аналитический метод	0.10	–
174	74066.02	129156.91	Аналитический метод	0.10	–
175	74066.02	129157.21	Аналитический метод	0.10	–
176	74066.00	129157.51	Аналитический метод	0.10	–
177	74065.96	129157.81	Аналитический метод	0.10	–
178	74065.90	129158.11	Аналитический метод	0.10	–
179	74065.82	129158.40	Аналитический метод	0.10	–
180	74065.72	129158.67	Аналитический метод	0.10	–
181	74065.60	129158.95	Аналитический метод	0.10	–
182	74065.46	129159.22	Аналитический метод	0.10	–
183	74065.30	129159.48	Аналитический метод	0.10	–
184	74065.13	129159.72	Аналитический метод	0.10	–
185	74064.93	129159.95	Аналитический метод	0.10	–
186	74064.73	129160.17	Аналитический метод	0.10	–

187	74064.44	129160.43	Аналитический метод	0.10	–
188	74064.20	129160.61	Аналитический метод	0.10	–
189	74063.95	129160.78	Аналитический метод	0.10	–
190	74063.69	129160.93	Аналитический метод	0.10	–
191	74063.41	129161.05	Аналитический метод	0.10	–
192	74063.13	129161.17	Аналитический метод	0.10	–
193	74062.84	129161.26	Аналитический метод	0.10	–
194	74062.55	129161.33	Аналитический метод	0.10	–
195	74062.25	129161.38	Аналитический метод	0.10	–
196	74062.01	129161.40	Аналитический метод	0.10	–
197	74060.77	129167.38	Аналитический метод	0.10	–
198	74057.75	129166.74	Аналитический метод	0.10	–
199	74059.29	129160.68	Аналитический метод	0.10	–
200	74058.93	129160.41	Аналитический метод	0.10	–
201	74058.68	129160.19	Аналитический метод	0.10	–
202	74058.42	129159.92	Аналитический метод	0.10	–
203	74058.19	129159.63	Аналитический метод	0.10	–
204	74057.98	129159.32	Аналитический метод	0.10	–
205	74057.80	129158.99	Аналитический метод	0.10	–
206	74057.65	129158.65	Аналитический метод	0.10	–
207	74057.53	129158.29	Аналитический метод	0.10	–
208	74057.45	129157.95	Аналитический метод	0.10	–
209	74057.39	129157.51	Аналитический метод	0.10	–
210	74057.37	129156.97	Аналитический метод	0.10	–
211	74057.42	129156.53	Аналитический метод	0.10	–
212	74057.51	129156.09	Аналитический метод	0.10	–
213	74057.61	129155.70	Аналитический метод	0.10	–
214	74057.77	129155.28	Аналитический метод	0.10	–
215	74057.96	129154.88	Аналитический метод	0.10	–
216	74058.25	129154.49	Аналитический метод	0.10	–
217	74058.46	129154.24	Аналитический метод	0.10	–
218	74058.69	129154.01	Аналитический метод	0.10	–
219	74058.94	129153.80	Аналитический метод	0.10	–
220	74059.20	129153.60	Аналитический метод	0.10	–
221	74059.47	129153.42	Аналитический метод	0.10	–
222	74059.75	129153.27	Аналитический метод	0.10	–
223	74060.05	129153.13	Аналитический метод	0.10	–
224	74060.35	129153.01	Аналитический метод	0.10	–
225	74060.66	129152.92	Аналитический метод	0.10	–
226	74060.98	129152.84	Аналитический метод	0.10	–
227	74061.30	129152.79	Аналитический метод	0.10	–
228	74061.63	129152.76	Аналитический метод	0.10	–
229	74061.95	129152.76	Аналитический метод	0.10	–
230	74062.28	129152.78	Аналитический метод	0.10	–
231	74062.57	129152.84	Аналитический метод	0.10	–
232	74062.87	129152.91	Аналитический метод	0.10	–
233	74063.16	129153.00	Аналитический метод	0.10	–
234	74063.44	129153.11	Аналитический метод	0.10	–
235	74063.71	129153.24	Аналитический метод	0.10	–
236	74063.97	129153.39	Аналитический метод	0.10	–
237	74064.22	129153.56	Аналитический метод	0.10	–
238	74064.46	129153.75	Аналитический метод	0.10	–
163	74064.69	129153.95	Аналитический метод	0.10	–
Зона1(3)	–	–	–	–	–
239	74244.43	128811.19	Аналитический метод	0.10	–
240	74195.96	129066.01	Аналитический метод	0.10	–
241	74184.83	129124.52	Аналитический метод	0.10	–
242	74101.58	129108.57	Аналитический метод	0.10	–
243	74113.44	129047.06	Аналитический метод	0.10	–
244	74125.21	128988.37	Аналитический метод	0.10	–
245	74162.45	128794.75	Аналитический метод	0.10	–
239	74244.43	128811.19	Аналитический метод	0.10	–
Зона1(4)	–	–	–	–	–
246	74149.34	129140.54	Аналитический метод	0.10	–
247	74105.13	129380.21	Аналитический метод	0.10	–
248	74063.71	129372.19	Аналитический метод	0.10	–
249	74078.46	129292.47	Аналитический метод	0.10	–
250	74075.01	129291.61	Аналитический метод	0.10	–
251	74082.11	129254.40	Аналитический метод	0.10	–

252	74101.92	129145.66	Аналитический метод	0.10	—
253	74102.90	129144.13	Аналитический метод	0.10	—
254	74104.17	129143.33	Аналитический метод	0.10	—
255	74105.53	129143.08	Аналитический метод	0.10	—
256	74106.63	129143.25	Аналитический метод	0.10	—
257	74108.65	129132.83	Аналитический метод	0.10	—
246	74149.34	129140.54	Аналитический метод	0.10	—

Приложение №2
к распоряжению КГИОП
от 14.08.2023 № 453-пр

Режим использования территории объекта культурного наследия федерального значения
«Заводы Ижорские Адмиралтейские», расположенного по адресу: Санкт-Петербург, г. Колпино,
Ленина просп., 1

1. На территории объекта культурного наследия запрещаются: строительство объектов капитального строительства и увеличение объемно-пространственных характеристик существующих на территории объекта культурного наследия объектов капитального строительства; проведение земляных, строительных, мелиоративных и иных работ, за исключением работ по сохранению объекта культурного наследия или его отдельных элементов, сохранению историко-градостроительной или природной среды объекта культурного наследия.

2. На территории объекта культурного наследия разрешается ведение хозяйственной деятельности, не противоречащей требованиям обеспечения сохранности объекта культурного наследия и позволяющей обеспечить функционирование объекта культурного наследия в современных условиях.

3. Требования к осуществлению деятельности в границах территории объекта культурного наследия и требования к содержанию использования территории объекта культурного наследия устанавливаются законодательством Российской Федерации и Санкт-Петербурга об объектах культурного наследия.



ПРАВИТЕЛЬСТВО САНКТ-ПЕТЕРБУРГА
КОМИТЕТ ПО ГОСУДАРСТВЕННОМУ КОНТРОЛЮ, ИСПОЛЬЗОВАНИЮ
И ОХРАНЕ ПАМЯТНИКОВ ИСТОРИИ И КУЛЬТУРЫ
РАСПОРЯЖЕНИЕ

окуд

29.12.2011№ 10-1005

**Об утверждении перечня предметов охраны сооружения
«Канал водоотводный (прямолинейный) с мостом-плотиной № 3»,
входящего в состав объекта культурного наследия
федерального значения «Заводы Ижорские Адмиралтейские»**

1. Утвердить перечень предметов охраны сооружения «Канал водоотводный (прямолинейный) с мостом-плотиной № 3», расположенного по адресу: Санкт-Петербург, Колпинский район, г. Колпино, Колпинская ул., сооружение 2, литера Г, входящего в состав объекта культурного наследия федерального значения «Заводы Ижорские Адмиралтейские», согласно приложению к настоящему распоряжению.

2. Заместителю начальника отдела учета объектов культурного наследия обеспечить размещение настоящего распоряжения в электронной форме в локальной компьютерной сети КГИОП.

3. Настоящее распоряжение утрачивает силу со дня утверждения федеральным органом охраны объектов культурного наследия перечня предметов охраны вышеуказанного объекта.





4. Контроль за выполнением распоряжения остаётся за заместителем председателя КГИОП – начальником управления государственного учета объектов культурного наследия.

Заместитель председателя КГИОП

А.А.Разумов

Перечень предметов охраны здания
«Канал водоотводный (прямолинейный) с мостом-плотиной № 3»,
входящего в состав объекта культурного наследия федерального значения
«Заводы Ижорские Адмиралтейские»
Санкт-Петербург, Колпинский район, г. Колпино, Колпинская ул., сооружение 2, литера Г.

№ пп	Виды предметов охраны	Элементы предметов охраны	Фотофиксация
1	2	3	4
1	Объемно-пространственное решение:	<p>габариты и конфигурация плотины с мостом, быками и контрфорсами, флютбетом, состоящим из понура, шестиступенчатого водобоя, пяти-пролетного водослива;</p> <p>подпорные береговые стены – местоположение, габариты, конфигурация (ступенчатые; в уровне нижней террасы полукруглые в плане);</p> <p>водоотводный канал – конфигурация, абрис береговых линий, историческое берегоукрепление (дерновые откосы, подпорные стены).</p>	  
2	Конструктивная система здания:	<p>флютбет (понур, водослив, водобой и рисберма) – конструкции (бутовая кладка на свайном основании);</p> <p>водослив – вид материала (плиты из чугуна), габариты, конфигурация (пяти-пролетная, пролеты перекрыты металлическими щитами);</p>	

		<p>водобой – габариты, конфигурация (шестступенчатая), вид материала (каменная кладка);</p> <p>мост-плотина – конструкция (из металлических балок и ферм), местоположение, габариты, конфигурация;</p> <p>береговые стены плотины и канала – местоположение и вид материала (гранит, известняк);</p> <p>быки – количество (шесть), габариты, конфигурация, местоположение, вид материала (железобетон с металлической обшивкой);</p> <p>контрфорсы – габариты, конфигурация, местоположение, вид материала (чугун).</p>	 
3	Архитектурно-художественное решение:	<p>вид материала и характер отделки береговых стен – гранит, известняк;</p> <p>ограждение моста – вид материала (металл), конструкция.</p>	 



ПРАВИТЕЛЬСТВО САНКТ-ПЕТЕРБУРГА
КОМИТЕТ ПО ГОСУДАРСТВЕННОМУ КОНТРОЛЮ, ИСПОЛЬЗОВАНИЮ
И ОХРАНЕ ПАМЯТНИКОВ ИСТОРИИ И КУЛЬТУРЫ

РАСПОРЯЖЕНИЕ

14 MAR 2020

№ 04.19.195/20

Об утверждении охранного обязательства собственника или иного законного владельца объекта культурного наследия федерального значения «Канал водоотводный (прямолинейный) с мостом-плотиной № 3», включенного в единый государственный реестр объектов культурного наследия (памятников истории и культуры) народов Российской Федерации

В соответствии с главой VIII Федерального закона от 25.06.2002 № 73-ФЗ «Об объектах культурного наследия (памятниках истории и культуры) народов Российской Федерации»:

1. Утвердить охранное обязательство собственника или иного законного владельца объекта культурного наследия федерального значения «Канал водоотводный (прямолинейный) с мостом-плотиной № 3», расположенного по адресу: Санкт-Петербург, г. Колпино, Ленина просп., 1 (далее – объект), входящего в состав объекта культурного наследия федерального значения «Заводы Ижорские Адмиралтейские», согласно приложению к настоящему распоряжению.

2. Начальнику Юридического управления - юрисконсульту КГИОП обеспечить регистрацию распоряжения и его передачу в необходимом числе копий в отдел обработки документированной информации Управления организационного обеспечения, популяризации и государственного учета объектов культурного наследия КГИОП в течение трех рабочих дней со дня его утверждения.

3. Начальнику отдела обработки документированной информации Управления организационного обеспечения, популяризации и государственного учета объектов культурного наследия КГИОП обеспечить направление копии распоряжения собственнику объекта, другим лицам, к обязанностям которых относится его исполнение, а также в орган, уполномоченный на ведение Единого государственного реестра недвижимости в порядке, установленном законодательством Российской Федерации, в течение двенадцати рабочих дней со дня передачи копий согласно пункту 2 распоряжения.

4. Начальнику отдела государственного учета объектов культурного наследия Управления организационного обеспечения, популяризации и государственного учета объектов культурного наследия КГИОП обеспечить направление распоряжения в Министерство культуры Российской Федерации для приобщения к учетному делу объекта.

5. Начальнику отдела координации и контроля Управления организационного обеспечения, популяризации и государственного учета объектов культурного наследия КГИОП обеспечить размещение распоряжения на сайте КГИОП в информационно-телекоммуникационной сети «Интернет» и в локальной компьютерной сети КГИОП.

6. Контроль за выполнением распоряжения остается за заместителем председателя КГИОП - начальником Управления организационного обеспечения, популяризации и государственного учета объектов культурного наследия.

Заместитель председателя КГИОП -
начальник Управления организационного обеспечения,
популяризации и государственного учета
объектов культурного наследия

Г.Р. Аганова

Приложение
к распоряжению КГИОП
от 14 Мар 2020 № 04.19.195/20

ОХРАННОЕ ОБЯЗАТЕЛЬСТВО
СОБСТВЕННИКА ИЛИ ИНОГО ЗАКОННОГО ВЛАДЕЛЬЦА
объекта культурного наследия, включенного в единый государственный реестр объектов
культурного наследия (памятников истории и культуры) народов Российской Федерации

"Канал водоотводный (прямолинейный) с мостом-плотиной № 3"
(указать наименование объекта культурного наследия в соответствии с правовым актом о его
принятии на государственную охрану)

регистрационный номер объекта культурного наследия в едином государственном реестре
объектов культурного наследия (памятников истории и культуры)
народов Российской Федерации:

7	8	1	7	2	1	2	0	3	4	4	0	0	3	6
---	---	---	---	---	---	---	---	---	---	---	---	---	---	---

Раздел 1. Данные об объекте культурного наследия, включенном в единый
государственный реестр объектов культурного наследия
(памятников истории и культуры) народов Российской Федерации

(заполняются в случае, предусмотренном п. 5 ст. 47.6 Федерального закона от
25.06.2002 N 73-ФЗ "Об объектах культурного наследия (памятниках истории и культуры)
народов Российской Федерации")

Отметка о наличии или отсутствии паспорта объекта культурного наследия,
включенного в единый государственный реестр объектов культурного наследия (памятников
истории и культуры) народов Российской Федерации, в отношении которого утверждено
охранное обязательство (далее - объект культурного наследия):

имеется ☒ отсутствует ☐
(нужное отметить знаком "V")

При наличии паспорта объекта культурного наследия он является неотъемлемой частью
охранного обязательства.

При отсутствии паспорта объекта культурного наследия в охранное обязательство
вносятся следующие сведения:

1. Сведения о наименовании объекта культурного наследия:

--

2. Сведения о времени возникновения или дате создания объекта культурного наследия,
датах основных изменений (перестроек) данного объекта и (или) датах связанных с ним
исторических событий:

--

3. Сведения о категории историко-культурного значения объекта культурного наследия:

федерального ☐ регионального ☐ муниципального ☐ значения
(нужное отметить знаком "V")

4. Сведения о виде объекта культурного наследия:

памятник ☐ ансамбль ☐
(нужное отметить знаком "V")

5. Номер и дата принятия акта органа государственной власти о включении объекта культурного наследия в единый государственный реестр объектов культурного наследия (памятников истории и культуры) народов Российской Федерации:

6. Сведения о местонахождении объекта культурного наследия (адрес объекта или при его отсутствии описание местоположения объекта):

(Субъект Российской Федерации)

(населенный пункт)

улица д. корп./стр. помещение/квартира

иные сведения:

7. Сведения о границах территории объекта культурного наследия (для объектов археологического наследия прилагается графическое отражение границ на плане земельного участка, в границах которого он располагается):

8. Описание предмета охраны объекта культурного наследия:

9. Фотографическое (иное графическое) изображение объекта (на момент утверждения охранного обязательства):

Прилагается: изображений,
(указать количество)

согласно приложению № к настоящему охранному обязательству.

10. Сведения о наличии зон охраны данного объекта культурного наследия с указанием номера и даты принятия органом государственной власти акта об утверждении указанных зон либо информация о расположении данного объекта культурного наследия/земельного участка, в границах которого располагается объект археологического наследия, в границах зон охраны другого объекта культурного наследия:

11. Сведения о требованиях к осуществлению деятельности в границах территории объекта культурного наследия, включенного в единый государственный реестр объектов культурного наследия (памятников истории и культуры) народов Российской Федерации, об особом режиме использования земельного участка, в границах которого располагается объект археологического наследия, установленных статьей 5.1 Федерального закона от 25.06.2002 N 73-ФЗ "Об объектах культурного наследия (памятниках истории и культуры) народов Российской Федерации" (далее - Закон 73-ФЗ):

1) на территории памятника или ансамбля запрещаются строительство объектов капитального строительства и увеличение объемно-пространственных характеристик на территории памятника или ансамбля объектов капитального строительства; проведение земляных, строительных, мелиоративных и иных работ, за исключением работ по сохранению объекта культурного наследия или его отдельных элементов, сохранению историко-градостроительной или природной среды объекта культурного наследия;

2) на территории памятника, ансамбля разрешается ведение хозяйственной деятельности, не противоречащей требованиям обеспечения сохранности объекта культурного наследия и позволяющей обеспечить функционирование объекта культурного наследия в современных условиях;

3) в случае нахождения памятника или ансамбля на территории достопримечательного места подлежат также выполнению требования и ограничения, установленные в соответствии со статьей 5.1 Закона 73-ФЗ, для осуществления хозяйственной деятельности на территории достопримечательного места;

4) особый режим использования земельного участка, в границах которого располагается объект археологического наследия, предусматривает возможность проведения археологических полевых работ в порядке, установленном Законом 73-ФЗ, земляных, строительных, мелиоративных, хозяйственных работ, указанных в статье 30 Закона 73-ФЗ работ по использованию лесов и иных работ при условии обеспечения сохранности объекта археологического наследия, а также обеспечения доступа граждан к указанному объекту.

12. Иные сведения, предусмотренные Законом 73-ФЗ:

Действие охранного обязательства прекращается со дня принятия Правительством Российской Федерации решения об исключении объекта культурного наследия из реестра.

Объект культурного наследия входит в состав объекта культурного наследия федерального значения "Заводы Ижорские Адмиралтейские" (согласно постановлению Правительства РФ от 10.07.2001 № 527: г. Колпино, Ленина просп., 1).

Сведения о местонахождении объекта культурного наследия (адрес объекта или при его отсутствии описание местоположения):

-Санкт-Петербург, г. Колпино, Ленина просп., 1 (согласно приказу Министерства культуры Российской Федерации от 10.11.2017 № 122455-р);

-Санкт-Петербург, город Колпино, Колпинская улица, сооружение 2, литера Г (часть объекта культурного наследия - мост-плотина № 3) (согласно выписке из Единого государственного реестра недвижимости от 15.01.2020 № 99/2020/307177625);

-в границах территории объекта культурного наследия федерального значения "Заводы Ижорские Адмиралтейские" (согласно приложению № 2 к настоящему охранному обязательству).

Раздел 2. Требования к сохранению объекта культурного наследия
(заполняется в соответствии со статьей 47.2 Закона 73-ФЗ)

13. Требования к сохранению объекта культурного наследия, включенного в единый государственный реестр объектов культурного наследия (памятников истории и культуры) народов Российской Федерации, предусматривают консервацию, ремонт, реставрацию объекта культурного наследия, приспособление объекта культурного наследия для современного использования либо сочетание указанных мер.

Состав (перечень) и сроки (периодичность) проведения работ по сохранению объекта культурного наследия, в отношении которого утверждено охранное обязательство, определяются соответствующим органом охраны объектов культурного наследия:

Комитет по государственному контролю, использованию и охране памятников истории и культуры Санкт-Петербурга (далее - КГИОП)

(указать наименование органа охраны объектов культурного наследия, утвердившего охранное обязательство)

на основании акта технического состояния объекта культурного наследия, составленного в порядке, установленном пунктом 2 статьи 47.2 Закона 73-ФЗ.

14. Лицо (лица), указанное (указанные) в пункте 11 статьи 47.6 Закона 73-ФЗ, обязано (обязаны) обеспечить финансирование и организацию проведения научно-исследовательских, изыскательских, проектных работ, консервации, ремонта, реставрации и иных работ, направленных на обеспечение физической сохранности объекта культурного наследия и сохранение предмета охраны объекта культурного наследия, в порядке, установленном Законом 73-ФЗ.

В случае обнаружения при проведении работ по сохранению объекта культурного наследия объектов, обладающих признаками объекта культурного наследия, в том числе объектов археологического наследия, собственник или иной законный владелец обязан незамедлительно приостановить работы и направить в течение трех рабочих дней со дня их обнаружения заявление в письменной форме об указанных объектах в региональный орган охраны объектов культурного наследия:

КГИОП

(указать наименование соответствующего регионального органа охраны объектов культурного наследия. В случае если охранное обязательство утверждено не данным органом охраны, указать его полное наименование и почтовый адрес)

Дальнейшее взаимодействие с региональным органом охраны объектов культурного наследия собственник или иной законный владелец объекта культурного наследия обязан осуществлять в порядке, установленном статьей 36 Закона 73-ФЗ.

15. Работы по сохранению объекта культурного наследия должны организовываться собственником или иным законным владельцем объекта культурного наследия в соответствии с порядком, предусмотренным статьей 45 Закона 73-ФЗ.

16. Собственник (иной законный владелец) земельного участка, в границах которого расположен объект археологического наследия, обязан:
обеспечивать неизменность внешнего облика;

сохранять целостность, структуру объекта археологического наследия;
организовывать и финансировать спасательные археологические полевые работы на данном объекте археологического наследия в случае, предусмотренном статьей 40, и в порядке, установленном статьей 45.1 Закона 73-ФЗ.

Раздел 3. Требования к содержанию объекта культурного наследия
(заполняется в соответствии со статьей 47.3 Закона 73-ФЗ)

17. При содержании и использовании объекта культурного наследия, включенного в единый государственный реестр объектов культурного наследия (памятников истории и культуры) народов Российской Федерации, в целях поддержания в надлежащем техническом состоянии без ухудшения физического состояния и (или) изменения предмета охраны данного объекта культурного наследия лица, указанные в пункте 11 статьи 47.6 Закона 73-ФЗ, обязаны:

1) осуществлять расходы на содержание объекта культурного наследия и поддержание его в надлежащем техническом, санитарном и противопожарном состоянии;

2) не проводить работы, изменяющие предмет охраны объекта культурного наследия либо ухудшающие условия, необходимые для сохранности объекта культурного наследия;

3) не проводить работы, изменяющие облик, объемно-планировочные и конструктивные решения и структуры, интерьер объекта культурного наследия в случае, если предмет охраны объекта культурного наследия не определен;

4) соблюдать установленные статьей 5.1 Закона 73-ФЗ требования к осуществлению деятельности в границах территории объекта культурного наследия, особый режим использования земельного участка, водного объекта или его части, в границах которых располагается объект археологического наследия;

5) не использовать объект культурного наследия (за исключением оборудованных с учетом требований противопожарной безопасности объектов культурного наследия, предназначенных либо предназначавшихся для осуществления и (или) обеспечения указанных ниже видов хозяйственной деятельности, и помещений для хранения предметов религиозного назначения, включая свечи и лампадное масло):

под склады и объекты производства взрывчатых и огнеопасных материалов, предметов и веществ, загрязняющих интерьер объекта культурного наследия, его фасад, территорию и водные объекты и (или) имеющих вредные парогазообразные и иные выделения;

под объекты производства, имеющие оборудование, оказывающее динамическое и вибрационное воздействие на конструкции объекта культурного наследия, независимо от мощности данного оборудования;

под объекты производства и лаборатории, связанные с неблагоприятным для объекта культурного наследия температурно-влажностным режимом и применением химически активных веществ;

6) незамедлительно извещать:

КГИОП

(указать наименование органа охраны объектов культурного наследия, утвердившего охранное обязательство)

обо всех известных ему повреждениях, авариях или об иных обстоятельствах, причинивших вред объекту культурного наследия, включая объект археологического наследия, земельному участку в границах территории объекта культурного наследия или угрожающих причинением такого вреда, и безотлагательно принимать меры по предотвращению дальнейшего разрушения, в том числе проводить противоаварийные работы в порядке, установленном для проведения работ по сохранению объекта культурного наследия;

7) не допускать ухудшения состояния территории объекта культурного наследия, включенного в единый государственный реестр объектов культурного наследия (памятников

истории и культуры) народов Российской Федерации, поддерживать территорию объекта культурного наследия в благоустроенном состоянии.

18. Собственник жилого помещения, являющегося объектом культурного наследия или частью такого объекта, обязан выполнять требования к сохранению объекта культурного наследия в части, предусматривающей обеспечение поддержания объекта культурного наследия или части объекта культурного наследия в надлежащем техническом состоянии без ухудшения физического состояния и изменения предмета охраны объекта культурного наследия.

19. В случае обнаружения при проведении работ на земельном участке в границах территории объекта культурного наследия объектов, либо на земельном участке, в границах которого располагается объект археологического наследия, объектов, обладающих признаками объекта культурного наследия, лица, указанные в пункте 11 статьи 47.6 Закона 73-ФЗ, осуществляют действия, предусмотренные подпунктом 2 пункта 3 статьи 47.2 Закона 73-ФЗ.

20. В случае если содержание или использование объекта культурного наследия, включенного в единый государственный реестр объектов культурного наследия (памятников истории и культуры) народов Российской Федерации, а также земельного участка, в границах которого располагается объект археологического наследия, может привести к ухудшению состояния данного объекта культурного наследия и (или) предмета охраны данного объекта культурного наследия, в предписании, направляемом

КГИОП

(указать наименование органа охраны объектов культурного наследия, утвердившего охранное обязательство)

собственнику или иному законному владельцу объекта культурного наследия, устанавливаются следующие требования:

1) к видам хозяйственной деятельности с использованием объекта культурного наследия, включенного в реестр, земельного участка, в границах которого располагается объект археологического наследия, либо к видам хозяйственной деятельности, оказывающим воздействие на указанные объекты, в том числе ограничение хозяйственной деятельности;

2) к использованию объекта культурного наследия, включенного в реестр, земельного участка, в границах которого располагается объект археологического наследия, при осуществлении хозяйственной деятельности, предусматривающие в том числе ограничение технических и иных параметров воздействия на объект культурного наследия;

3) к благоустройству в границах территории объекта культурного наследия, включенного в реестр, земельного участка, в границах которого располагается объект археологического наследия.

Раздел 4. Требования к обеспечению доступа граждан
Российской Федерации, иностранных граждан и лиц без гражданства
к объекту культурного наследия, включенному в реестр
(заполняется в соответствии со статьей 47.4 Закона 73-ФЗ)

21. Условия доступа к объекту культурного наследия, включенному в реестр (периодичность, длительность и иные характеристики доступа), устанавливаются соответствующим органом охраны объектов культурного наследия, определенным пунктом 7 статьи 47.6 Закона 73-ФЗ, с учетом мнения собственника или иного законного владельца такого объекта, а также с учетом вида объекта культурного наследия, включенного в реестр, категории его историко-культурного значения, предмета охраны, физического состояния объекта культурного наследия, требований к его сохранению, характера современного использования данного объекта культурного наследия, включенного в реестр.

Условия доступа к объектам культурного наследия, включенным в реестр,

используемым в качестве жилых помещений, а также к объектам культурного наследия религиозного назначения, включенным в реестр, устанавливаются соответствующим органом охраны объектов культурного наследия по согласованию с собственниками или иными законными владельцами этих объектов культурного наследия.

При определении условий доступа к памятникам или ансамблям религиозного назначения учитываются требования к внешнему виду и поведению лиц, находящихся в границах территорий указанных объектов культурного наследия религиозного назначения, соответствующие внутренним установлениям религиозной организации, если такие установления не противоречат законодательству Российской Федерации.

В случае, если интерьер объекта культурного наследия не относится к предмету охраны объекта культурного наследия, требование к обеспечению доступа во внутренние помещения объекта культурного наследия, включенного в реестр, не может быть установлено.

Условия доступа к объектам культурного наследия, расположенным на территории Российской Федерации и предоставленным в соответствии с международными договорами Российской Федерации дипломатическим представительствам и консульским учреждениям иностранных государств в Российской Федерации, международным организациям, а также к объектам культурного наследия, находящимся в собственности иностранных государств и международных организаций, устанавливаются в соответствии с международными договорами Российской Федерации.

Физические и юридические лица, проводящие археологические полевые работы, имеют право доступа к объектам археологического наследия, археологические полевые работы на которых предусмотрены разрешением (открытым листом) на проведение археологических полевых работ. Физическим и юридическим лицам, проводящим археологические полевые работы, в целях проведения указанных работ собственниками и (или) пользователями земельных участков, в границах которых расположены объекты археологического наследия, должен быть обеспечен доступ к земельным участкам, участкам водных объектов, участкам лесного фонда, на территорию, определенную разрешением (открытым листом) на проведение археологических полевых работ.

Обеспечить доступ гражданам Российской Федерации, иностранным гражданам и лицам без гражданства к объекту культурного наследия в соответствии с внутренним распорядком, установленным собственником или иным законным владельцем объекта культурного наследия.

Раздел 5. Требования к размещению наружной рекламы на объектах культурного наследия, их территориях (заполняется в случаях, определенных подпунктом 4 пункта 2 статьи 47.6 Закона 73-ФЗ)

22. Требования к размещению наружной рекламы:

Не допускается распространение наружной рекламы на объектах культурного наследия, включенных в единый государственный реестр объектов культурного наследия (памятников истории и культуры) народов Российской Федерации, а также на их территориях, за исключением достопримечательных мест.

Запрет или ограничение распространения наружной рекламы на объектах культурного наследия, находящихся в границах достопримечательного места и включенных в единый государственный реестр объектов культурного наследия (памятников истории и культуры) народов Российской Федерации, а также требования к ее распространению устанавливаются соответствующим органом охраны объектов культурного наследия, определенным пунктом 7 статьи 47.6 Закона 73-ФЗ, и вносятся в правила землепользования и застройки, разработанные в соответствии с Градостроительным кодексом Российской Федерации.

Указанные требования не применяются в отношении распространения на объектах культурного наследия, их территориях наружной рекламы, содержащей исключительно информацию о проведении на объектах культурного наследия, их территориях театрально-зрелищных, культурно-просветительных и зрелищно-развлекательных мероприятий или

исключительно информацию об указанных мероприятиях с одновременным упоминанием об определенном лице как о спонсоре конкретного мероприятия при условии, если такому упоминанию отведено не более чем десять процентов рекламной площади (пространства). В таком случае актом соответствующего органа охраны объектов культурного наследия устанавливаются требования к размещению наружной рекламы на данном объекте культурного наследия (либо его территории), включая место (места) ее возможного размещения, требования к внешнему виду, цветовым решениям, способам крепления.

Раздел 6. Иные обязанности лица (лиц), указанного (указанных) в пункте 11 статьи 47.6 Федерального закона от 25.06.2002 N 73-ФЗ "Об объектах культурного наследия (памятниках истории и культуры) народов Российской Федерации"

23. Для лица (лиц), указанного (указанных) в пункте 11 статьи 47.6 Закона 73-ФЗ, устанавливаются обязанности:

1) по финансированию мероприятий, обеспечивающих выполнение требований в отношении объекта культурного наследия, включенного в реестр, установленных статьями 47.2 - 47.4 Закона 73-ФЗ;

2) по соблюдению требований к осуществлению деятельности в границах территории объекта культурного наследия, включенного в реестр, либо особого режима использования земельного участка, в границах которого располагается объект археологического наследия, установленных статьей 5.1 Закона 73-ФЗ.

24. Собственник, иной законный владелец, пользователи объекта культурного наследия, земельного участка, в границах которого располагается объект археологического наследия (в случае, указанном в пункте 11 статьи 47.6 Закона 73-ФЗ), а также все лица, привлеченные ими к проведению работ по сохранению (содержанию) объекта культурного наследия, обязаны соблюдать требования, запреты и ограничения, установленные законодательством об охране объектов культурного наследия.

25. Дополнительные требования в отношении объекта культурного наследия:

1) Выполнить работы по сохранению объекта культурного наследия, определенные КГИОП на основании акта технического состояния объекта культурного наследия, составленного в порядке, установленном пунктом 2 статьи 47.2 Закона 73-ФЗ:

№ п/п	Наименование работ	Сроки выполнения	Примечание
1	В установленном законом порядке выполнить ремонт объекта культурного наследия	В течение 60 месяцев со дня утверждения охранного обязательства актом КГИОП	

2) Выполнить следующие мероприятия по установке информационных надписей и обозначений на объекте культурного наследия:

№ п/п	Наименование мероприятий	Сроки выполнения	Примечание
1	В установленном порядке обеспечить установку на объекте культурного наследия информационных надписей и обозначений	В течение 36 месяцев со дня утверждения охранного обязательства актом КГИОП	

3) Осуществлять размещение дополнительного оборудования и дополнительных элементов, переоборудование и переустройство на объекте культурного наследия, его

территории, в соответствии с порядком, установленным законодательством Российской Федерации и Санкт-Петербурга, предусматривающим получение согласования с КГИОП.

4) Не допускать уничтожения или повреждения объекта культурного наследия, а также действий, создающих угрозу уничтожения, повреждения объекта культурного наследия или причинения ему иного вреда.

5) Обеспечивать условия, препятствующие уничтожению, повреждению объекта культурного наследия или его территории со стороны третьих лиц, не являющихся собственником (законным владельцем) объекта культурного наследия или его части.

6) Проводить обследование технического состояния объекта культурного наследия и территории не реже одного раза в пять лет.

Выводы и рекомендации обследований представлять в КГИОП на согласование.

7) Исполнять требования предписаний КГИОП об устранении нарушений законодательства в области сохранения и использования объекта культурного наследия и обеспечении сохранности объекта культурного наследия в установленные в них сроки.

8) Безвозмездно предоставлять должностным лицам КГИОП информацию и документы по вопросам охраны объекта культурного наследия (в том числе, касающуюся вопросов обеспечения сохранности и содержания объекта культурного наследия и его территории).

9) Обеспечить условия соответствия объекта культурного наследия требованиям пожарной безопасности в соответствии с действующим законодательством исходя из требований по сохранению облика, интерьера и предмета охраны объекта культурного наследия, в том числе при необходимости обеспечить разработку специальных технических условий, отражающих специфику обеспечения их пожарной безопасности и содержащих комплекс необходимых инженерно-технических и организационных мероприятий по обеспечению пожарной безопасности.

10) Собственник (иной законный владелец) объекта культурного наследия обязан беспрепятственно по предъявлению служебного удостоверения и копии приказа (распоряжения) руководителя (заместителя руководителя) КГИОП о назначении проверки, либо задания КГИОП обеспечивать доступ должностных лиц КГИОП, уполномоченных на осуществление государственного надзора за состоянием, содержанием, сохранением, использованием, популяризацией и государственной охраной объектов культурного наследия к объекту культурного наследия, для посещения и обследования используемых указанными лицами при осуществлении хозяйственной и иной деятельности территории, зданий, производственных, хозяйственных и иных нежилых помещений, строений, сооружений, являющихся объектами культурного наследия либо находящиеся в зонах охраны таких объектов, земельных участков, на которых такие объекты расположены либо которые находятся в зонах охраны таких объектов, а с согласия собственников жилые помещения, являющиеся объектами культурного наследия, в целях проведения исследований, испытаний, измерений, расследований, экспертизы и других мероприятий по контролю.

11) Направлять в КГИОП, ежегодно в срок не позднее 1 июля года, следующего за отчетным, уведомление о выполнении требований охранного обязательства.

12) Учреждениям и организациям, предоставляющим услуги населению, выполнять в соответствии с законодательством Российской Федерации требования по обеспечению доступа к объекту культурного наследия инвалидов, которые включают, в том числе, следующие условия доступности объектов культурного наследия для инвалидов:

1. обеспечение возможности самостоятельного передвижения по территории объекта культурного наследия, обеспечение возможности входа и выхода из объекта культурного наследия, в том числе с использованием кресел-колясок, специальных подъемных устройств, возможности кратковременного отдыха в сидячем положении при нахождении на объекте культурного наследия, а также надлежащее размещение оборудования и носителей информации, используемых для обеспечения доступности объектов для инвалидов с учетом ограничений их жизнедеятельности;

2. дублирование текстовых сообщений голосовыми сообщениями, оснащение объекта

- культурного наследия знаками, выполненными рельефно-точечным шрифтом Брайля;
3. сопровождение инвалидов, имеющих стойкие расстройства функции зрения и самостоятельного передвижения;
 4. обеспечение условий для ознакомления с надписями, знаками и иной текстовой и графической информацией, допуск тифлосурдопереводчика;
 5. допуск собаки-проводника при наличии документа, подтверждающего специальное обучение собаки-проводника, выдаваемого в установленном порядке;
 6. дублирование голосовой информации текстовой информацией, надписями и (или) световыми сигналами, допуск сурдопереводчика;
 7. оказание помощи инвалидам в преодолении барьеров, мешающих ознакомлению с объектами культурного наследия (памятниками истории и культуры) народов Российской Федерации наравне с другими лицами.

Объем и содержание мер, обеспечивающих доступность для инвалидов объектов культурного наследия, определяется собственником (пользователем) объекта культурного наследия с учетом установленного порядка.

В целях обеспечения сохранности объекта культурного наследия в его исторической среде нормы установленного порядка применяются с учетом требований по сохранению объекта культурного наследия, предусмотренных Законом 73-ФЗ.

В случаях, когда обеспечение доступности для инвалидов объекта культурного наследия невозможно или может препятствовать соблюдению требований, обеспечивающих состояние сохранности и сохранение объекта культурного наследия, привести к изменению его особенностей, составляющих предмет охраны, собственником (пользователем) объекта культурного наследия предусматривается доступность объекта культурного наследия в дистанционном режиме посредством создания и развития в информационно-телекоммуникационной сети «Интернет» интернет-ресурса об объекте культурного наследия и обеспечения доступа к нему инвалидов, в том числе создание и адаптация интернет-ресурса для слабовидящих.

Приложение:

1. Паспорт объекта культурного наследия от 16.01.2020.
2. План границ территории объекта культурного наследия федерального значения "Заводы Ижорские Адмиралтейские", утвержденный КГИОП 15.04.2013.
3. Перечень предметов охраны объекта культурного наследия, утвержденный распоряжением КГИОП от 29.12.2011 № 10-1005.
4. Фотографическое изображение объекта культурного наследия на момент утверждения охранного обязательства.

Утверждено
приказом Министерства культуры
Российской Федерации
от 2 июля 2015 г. № 1906

Экземпляр № 1

781721203440036

Регистрационный номер объекта культурного
наследия в едином государственном реестре
объектов культурного наследия (памятников
истории и культуры) народов Российской Федерации

ПАСПОРТ ОБЪЕКТА КУЛЬТУРНОГО НАСЛЕДИЯ

Фотографическое изображение объекта культурного наследия,
за исключением отдельных объектов археологического наследия,
фотографическое изображение которых вносится на основании решения
соответствующего органа охраны объектов культурного наследия



24.10.2017

Дата съемки (число, месяц, год)

1. Сведения о наименовании объекта культурного наследия

Канал водоотводный (прямолинейный) с мостом-плотиной № 3

2. Сведения о времени возникновения или дате создания объекта культурного наследия, датах основных изменений (перестроек) данного объекта и (или) датах связанных с ним исторических событий

1807 г.

3. Сведения о категории историко-культурного значения объекта культурного наследия

Федерального значения	Регионального значения	Местного (муниципального значения)
+		

4. Сведения о виде объекта культурного наследия

Памятник	Ансамбль	Достопримечательное место
	+	

5. Номер и дата принятия органом государственной власти решения о включении объекта культурного наследия в единый государственный реестр объектов культурного наследия (памятников истории и культуры) народов Российской Федерации

- постановление Правительства Российской Федерации «О перечне объектов исторического и культурного наследия федерального (общероссийского) значения, находящихся в г. Санкт-Петербурге» № 527 от 10.07.2001 г.

6. Сведения о местонахождении объекта культурного наследия (адрес объекта или при его отсутствии описание местоположения объекта)

Санкт-Петербург, г. Колпино, Ленина просп., 1

7. Сведения о границах территории объекта культурного наследия, включенного в единый государственный реестр объектов культурного наследия (памятников истории и культуры) народов Российской Федерации

- План границ территории № б/н от 15.04.2013 г.

8. Описание предмета охраны объекта культурного наследия

Объемно-пространственное решение: габариты и конфигурация плотины с мостом, быками и контрфорсами, флютбетом, состоящим из понура, шестиступенчатого водобоя, пяти-пролетного водослива; подпорные береговые стены – местоположение, габариты, конфигурация (ступенчатые; в уровне нижней террасы полукруглые в плане); водоотводный канал – конфигурация, абрис береговых линий, историческое берегоукрепление (дерновые откосы, подпорные стены). Конструктивная система здания: флютбет (понур, водослив, водобой и рисберма) – конструкции (бутовая кладка на свайном основании); водослив – вид материала (плиты из чугуна), габариты, конфигурация (пяти-пролетная, пролеты перекрыты металлическими щитами); водобой – габариты, конфигурация (шестиступенчатая), вид материала (каменная кладка); мост-плотина – конструкция (из металлических балок и ферм), местоположение, габариты, конфигурация; береговые стены плотины и канала – местоположение и вид материала (гранит, известняк); быки – количество (шесть), габариты, конфигурация, местоположение, вид материала (железобетон с металлической обшивкой); контрфорсы – габариты, конфигурация, местоположение, вид материала (чугун). Архитектурно-художественное решение: вид материала и характер отделки береговых стен – гранит, известняк; ограждение моста – вид материала (металл), конструкция.

- Распоряжение КГИОП "Об утверждении перечня предметов охраны сооружения «Канал водоотводный (прямолинейный) с мостом-плотиной № 3», входящего в состав объекта культурного наследия федерального значения «Заводы Ижорские Адмиралтейские»" № 10-1005 от 29.12.2011 г.

9. Сведения о наличии зон охраны данного объекта культурного наследия с указанием номера и даты принятия органом государственной власти акта об утверждении указанных зон либо информация о расположении данного объекта культурного наследия в границах зон охраны иного объекта культурного наследия

- закон Санкт-Петербурга «О границах объединенных зон охраны объектов культурного наследия, расположенных на территории Санкт-Петербурга, режимах использования земель и требованиях к градостроительным регламентам в границах указанных зон» № 820-7 от 24.12.2008 г.

Всего в паспорте листов

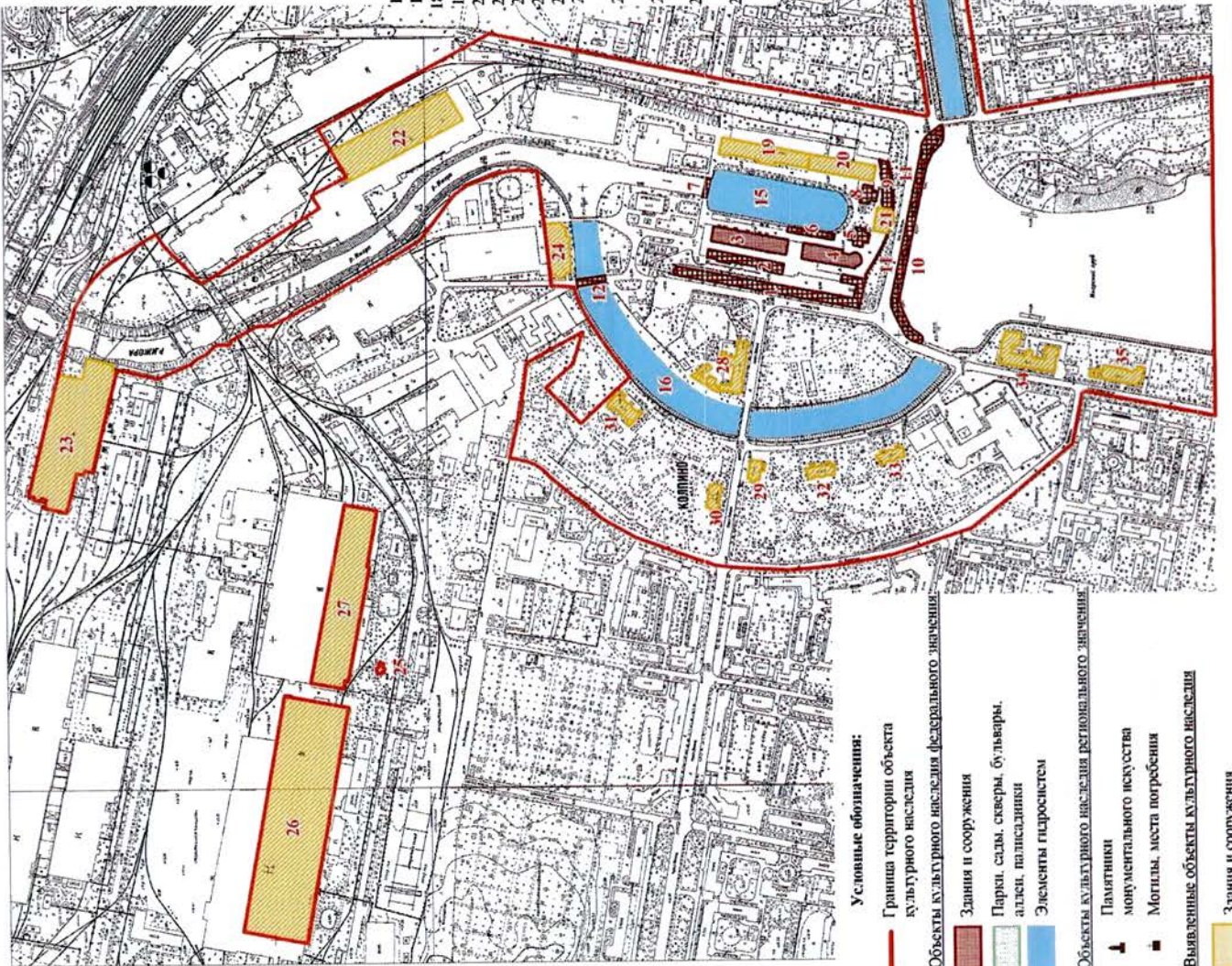
4

Уполномоченное должностное лицо органа охраны объектов культурного наследия

Заместитель председателя КГИОП – начальник Управления организационного обеспечения, популяризации и государственного учета объектов культурного наследия		Г.Р. Аганова
должность	подпись	инициалы, фамилия

15 . 01 . 2020

Дата оформления паспорта
(число, месяц, год)



Состав объекта:

1. Контора заводская (г. Колпино, Ижорский завод, дом б/н, лит. АВ)
2. Мастерская модельная и гвоздильная (г. Колпино, Ижорский завод, дом б/н, лит. АВ)
3. Заводы молотовой и плоской (г. Колпино, Ижорский завод, дом б/н, лит. АВ)
4. Якорный завод (г. Колпино, Ижорский завод, дом б/н, лит. АВ)
5. Корпус сталелитейный (г. Колпино, Ижорский завод, дом б/н, лит. АЕ)
6. Мастерская цепорезная (г. Колпино, Ижорский завод, дом б/н, лит. АД)
7. Разводной мост (г. Колпино, Ижорский завод, дом б/н, лит. Г15)
8. Газгольдер (г. Колпино, Ижорский завод, дом б/н, лит. АЖ)
9. Корпус цеховых кузниц (фрагменты) (г. Колпино, Ижорский завод, дом б/н, лит. АЖ)
10. Плотина главная № 1 с подпорной стеной (бульвар Свободы, сооружение 1, лит. Г)
11. Ограда на подпорной стене главной плотины
12. Мост-плотина № 2 (г. Колпино, Ижорский завод, дом б/н, лит. Г20)
13. Мост-плотина № 3
14. Канал водотводный (прямолинейный)
15. Бассейн
16. Канал водотводный (криволинейный)

Экспликации:





17. Памятник рабочим-красногвардейцам, погибшим при разгроме банд Юденича под Петроградом в 1919 году
- 18.1 Братская могила советских воинов, погибших в годы Великой Отечественной войны 1941 - 1945 гг.
- 18.2 Братская могила рабочих-ижорцев, погибших в 1918 - 1919 гг.
19. Новосборочная (г. Колпино, Ижорский завод, дом б/н, лит. АЖ)
20. Паровая кузница (г. Колпино, Ижорский завод, дом б/н, лит. АЖ)
21. Гидроэлектростанция (г. Колпино, Ижорский завод, дом б/н, лит. АЖ)
22. Железобетонный завод (г. Колпино, Ижорский завод, дом б/н, лит. АМ)
23. Сталелитейный цех (г. Колпино, Ижорский завод, дом 32, лит. АЩ)
24. Пильная мельница (г. Колпино, Ижорский завод, дом б/н, лит. ДЭ)
25. Водопропускная бошня (г. Колпино, Ижорский завод, дом б/н, лит. МФ)
26. Механосборочный цех (г. Колпино, Ижорский завод, дом 39, лит. БУ)
27. Термический цех (г. Колпино, Ижорский завод, дом б/н, лит. ДБ)
28. Здание больницы Адмиралтейских Ижорских заводов (с филиалом) (г. Колпино, пр. Ленина, дом 1/5, лит. А, Б)
29. Церковь Вознесения Господня (г. Колпино, пр. Ленина, дом 4/19)
30. Жилой дом Адмиралтейских Ижорских заводов (г. Колпино, пр. Ленина, дом 5, лит. А)
31. Жилой дом Адмиралтейских Ижорских заводов (Дом ИТР, для инженеров и служащих) (г. Колпино, Советский бульвар, дом 7, корп. 1, литер А)
32. Жилой дом Адмиралтейских Ижорских заводов (г. Колпино, Советский бульвар, дом 23)
33. Жилой дом Адмиралтейских Ижорских заводов (г. Колпино, Советский бульвар, дом 27)
34. Школа Адмиралтейских Ижорских заводов (г. Колпино, ул. Володарского, дом 2, лит. А)
35. Богоявленская Колпинская Мещинская община с часовней св. Александра Невского (г. Колпино, ул. Володарского, дом 6, лит. А)

Условные обозначения:

- Граница территории объекта культурного наследия
- Объекты культурного наследия федерального значения
- Здания и сооружения
- Парки, сады, скверы, бульвары, аллеи, палисадники
- Элементы гидросистем
- Объекты культурного наследия регионального значения
- Памятники монументального искусства
- Могилы, места погребения
- Выявленные объекты культурного наследия
- Здания и сооружения

Перечень предметов охраны здания
«Канал водоотводный (прямолинейный) с мостом-плотиной № 3»,
входящего в состав объекта культурного наследия федерального значения
«Заводы Ижорские Адмиралтейские»
Санкт-Петербург, Колпинский район, г. Колпино, Колпинская ул., сооружение 2, литера Г.

№ пп	Виды предметов охраны	Элементы предметов охраны	Фотофиксация
1	2	3	4
1	Объемно-пространственное решение:	<p>габариты и конфигурация плотины с мостом, быками и контрфорсами, флютбетом, состоящим из понура, шестиступенчатого водобоя, пяти-пролетного водослива;</p> <p>подпорные береговые стены – местоположение, габариты, конфигурация (ступенчатые; в уровне нижней террасы полукруглые в плане);</p> <p>водоотводный канал – конфигурация, абрис береговых линий, историческое берегоукрепление (дерновые откосы, подпорные стены).</p>	  
2	Конструктивная система здания:	<p>флютбет (понур, водослив, водобой и рисберма) – конструкции (бутовая кладка на свайном основании);</p> <p>водослив – вид материала (плиты из чугуна), габариты, конфигурация (пяти-пролетная, пролеты перекрыты металлическими щитами);</p>	


		<p>водобой – габариты, конфигурация (шестиступенчатая), вид материала (каменная кладка);</p> <p>мост-плотина – конструкция (из металлических балок и ферм), местоположение, габариты, конфигурация;</p> <p>береговые стены плотины и канала – местоположение и вид материала (гранит, известняк);</p> <p>быки – количество (шесть), габариты, конфигурация, местоположение, вид материала (железобетон с металлической обшивкой);</p> <p>контрфорсы – габариты, конфигурация, местоположение, вид материала (чугун).</p>	 
3	Архитектурно-художественное решение:	<p>вид материала и характер отделки береговых стен – гранит, известняк;</p> <p>ограждение моста – вид материала (металл), конструкция.</p>	 

Приложение № 4
к охранному обязательству


Фотографическое изображение объекта культурного
наследия федерального значения

«Канал водоотводный (прямолинейный) с мостом-плотиной № 3», расположенного
по адресу: Санкт-Петербург, г. Колпино. Ленина просп., 1, входящего в состав объекта
культурного наследия федерального значения «Заводы Ижорские Адмиралтейские»,
на момент утверждения охрannого обязательства

I. Часть объекта культурного наследия – канал водоотводный прямолинейный




1. Вид от верхней части канала по течению воды




2. Железобетонный лестничный спуск к воде

II. Часть объекта культурного наследия – мост-плотина № 3



3. Вид со стороны верхнего бьефа



4. Вид со стороны нижнего бьефа



5. Дорожное покрытие. Эстакада для подъемных механизмов

УТВЕРЖДАЮ

Временно исполняющий
 обязанности начальника
 Управления историко-культурных
 ландшафтов и гидротехнических
 сооружений КГИОП



И.Н. Полякова

20 21 г.

АКТ

**проведения обследования и фотофиксации один раз в пять лет состояния
 объектов культурного наследия
 (инженерное гидротехническое и иное сооружение, водный объект)**

г. Санкт-Петербург

«31» мая 2021 г.

На основании задания на проведение мероприятий по систематическому наблюдению в отношении объектов культурного наследия от 26.05.2021 № 01-58-342/21-0-0 представитель (-ли) КГИОП в лице главного специалиста отдела гидротехнических сооружений Управления историко-культурных ландшафтов и гидротехнических сооружений КГИОП Любаса А.Н.

произвел(и) осмотр технического состояния и фотофиксацию объекта культурного наследия федерального значения «Канал водоотводный (прямолинейный) с мостом-плотиной № 3», входящего в состав объекта культурного наследия федерального значения «Заводы Ижорские Адмиралтейские»,
 и составил(-ли) данный акт проведения обследования и фотофиксации состояния объекта культурного наследия (далее – акт)

Исторические сведения: (заполняется при наличии информации)

Годы постройки (перестройки) и архитектор: 1807 г., инж. Вильсон А.Я.

1. Сведения о состоянии объекта культурного наследия

1.1. Канал водоотводный (прямолинейный)

Наименование элемента	Имеется		Отсутствует	Утрачен
	Удовлетворительное состояние	Неудовлетворительное состояние		
1. Архитектурно-конструктивные элементы объекта культурного наследия:				
а) фасады моста, плотины, набережной, иного гидротехнического сооружения:		✓		
б) опоры (устои) моста, плотины:			✓	
в) пролётное строение моста:			✓	
г) водосбросная часть плотины:			✓	
д) перильное			✓	

ограждение:				
е) внешнее декоративное убранство (облицовка, окраска, украшения, карнизы, скульптура, золочение):			✓	
ж) осветительная арматура:			✓	
з) силовое ограждение:			✓	
и) покрытие проезжей (прохожей) части моста, плотины:			✓	
к) чаша (бассейн) фонтана:			✓	
л) инженерное обеспечение:		✓ (лестничные спуски)		
м) прочие конструктивные элементы:			✓	
н) прилегающая к сооружению территория (в т. ч. подходы к мосту, плотине, откосы, берегоукрепление):	✓			
о) водный объект (пруд, канал, река, иной водоем или водоток)	✓			

2. Дополнительные сведения об изменениях состояния объекта культурного наследия (дефекты, наличие дополнительного оборудования, перепланировки и др.) и территории:

Прямолинейный в плане канал с дерновыми откосами и железобетонной банкеткой в нижней части (в зоне переменного уровня воды).

Общее техническое состояние.

Железобетонная банкетка загрязнена. Дерновые откосы деформированы, на локальных участках наблюдаются значительные промоины. Ступени железобетонных лестничных спусков разрушены. На участке вдоль кладбища техническое состояние берегоукрепления канала удовлетворительное.

1.2. Мост-плотина № 3

Наименование элемента	Имеется		Отсутствует	Утрачен
	Удовлетворительное состояние	Неудовлетворительное состояние		
1. Архитектурно-конструктивные элементы объекта культурного наследия:				
а) фасады моста,	✓			

иног гидротехнического сооружения:				
б) опоры (устои) моста, плотины:	✓			
в) пролётное строение моста:	✓			
г) водосбросная часть плотины:	✓			
д) перильное ограждение:	✓			
е) внешнее декоративное убранство (облицовка, окраска, украшения, карнизы, скульптура, золочение):		✓		
ж) осветительная арматура:	✓			
з) силовое ограждение:	✓			
и) покрытие проезжей (прохожей) части моста, плотины:	✓			
к) чаша (бассейн) фонтана:			✓	
л) инженерное обеспечение:	✓			
м) прочие конструктивные элементы:	✓			
н) прилегающая к сооружению территория (в т. ч. подходы к мосту, плотине, откосы, берегоукрепление):	✓			
о) водный объект (пруд, канал, река, иной водоем или водоток)			✓	

1. Дополнительные сведения об изменениях состояния объекта культурного наследия (дефекты, наличие дополнительного оборудования, перепланировки и др.) и территории:

Техническая характеристика сооружения.

В состав плотины входят водосброс с шестиступенчатым водобоем и подпорными стенами в нижнем бьефе, быки, промежуточные опоры (контрфорсы) и устои, сопрягающие ее с берегами. Флютбет плотины свайный. Плотина с пяти-пролетным водосливом представляет собой чугунную конструкцию из пяти связанных между собой секций, каждая из которых в основании имеет

чугунную плиту с боковыми и тремя контрфорсными стойками, поддерживающими стальные затворы. Над водосбросом устроен автодорожный мост (балочный, металлический) с металлическим ограждением, со стороны верхнего бьефа установлено подъемное оборудование затворов. Подпорные стены водосброса и береговые устои сложены из бута, снаружи забетонированы, облицованы бетонными блоками, имитирующими известняк. Разделительные бычки выполнены из железобетона.

Длина моста 44 м

Ширина 5,65 м.

Длина напорного фронта 38,2 м.

Максимальный напор над порогом водосброса 2,4 м.

Количество водосбросных пролетов 5.

Общее техническое состояние.

Последний капитальный ремонт и реставрация гидроузла произведены в 2012 - 2013 годах. В целом техническое состояние моста-плотины удовлетворительное. Наблюдается выщелачивание шовного раствора облицовки, утрата отдельных облицовочных блоков, коррозия и разноколерная окраска металлоконструкций.


2. ФОТОФИКСАЦИЯ:



1. Общий вид на канал



2. Общий вид на мост-плотину с верхнего бьефа



3. Общий вид на мост-плотину с нижнего бьефа



4. Выщелачивание шовного раствора. Утрата отдельных блоков облицовки

Представитель КГИОП

А.Н. Любас



**ПРАВИТЕЛЬСТВО САНКТ-ПЕТЕРБУРГА
КОМИТЕТ ПО ГОСУДАРСТВЕННОМУ КОНТРОЛЮ, ИСПОЛЬЗОВАНИЮ
И ОХРАНЕ ПАМЯТНИКОВ ИСТОРИИ И КУЛЬТУРЫ
РАСПОРЯЖЕНИЕ**

окуд

03.03.201510-96

**О включении
в единый государственный реестр
объектов культурного наследия
(памятников истории и культуры)
народов Российской Федерации**

В соответствии с актом, составленным по результатам государственной историко-культурной экспертизы (рег. № 3-9565/1 от 19.12.2014), выполненной аттестованным государственным экспертом А.А. Кишук, с учётом решения рабочей группы Совета по сохранению культурного наследия при Правительстве Санкт-Петербурга от 22.01.2015:

1. Включить в единый государственный реестр объектов культурного наследия (памятников истории и культуры) народов Российской Федерации (далее - реестр) в качестве объекта культурного наследия регионального значения объект «Памятник В.И.Ленину», расположенный по адресу: Санкт-Петербург, г. Колпино, Привокзальная площадь.

2. Утвердить границы территории объекта культурного наследия регионального значения «Памятник В.И.Ленину», согласно приложению к настоящему распоряжению.

3. Заместителю председателя КГИОП - начальнику Управления государственного учёта объектов культурного наследия обеспечить:

3.1. Направление в Министерство культуры Российской Федерации заявления о регистрации в реестре объекта культурного наследия регионального значения «Памятник В.И.Ленину» в срок 2 месяца со дня издания настоящего распоряжения.

3.2. Направление в Управление Федеральной службы государственной регистрации, кадастра и картографии по Санкт-Петербургу копии настоящего распоряжения в срок не более, чем пять рабочих дней со дня издания настоящего распоряжения.


3.3. Составление учетной карты и паспорта на включаемый в реестр объект, указанный в пункте 1 настоящего распоряжения.

3.4. Уведомление лиц, являющихся собственниками или иными законными владельцами объекта, указанного в пункте 1 настоящего распоряжения, о включении объекта в реестр в течение трёх рабочих дней со дня издания настоящего распоряжения.

4. Начальнику Управления популяризации и информационно-аналитического обеспечения охраны объектов культурного наследия обеспечить внесение соответствующих изменений в «Геоинформационную базу данных по объектам культурного наследия, границам и режимам зон охраны на территории Санкт-Петербурга».

5. Контроль за выполнением настоящего распоряжения возложить на заместителя председателя КГИОП – начальника Управления государственного учёта объектов культурного наследия и начальника Управления популяризации и информационно-аналитического обеспечения охраны объектов культурного наследия по принадлежности вопросов.

Председатель КГИОП



С.В. Макаров

Приложение к распоряжению КГИОП
от 03.03.2015 № 10-96

**План границ территории
объекта культурного наследия регионального значения
«Памятник В. И. Ленину»**

Санкт-Петербург, г. Колпино, Привокзальная площадь.



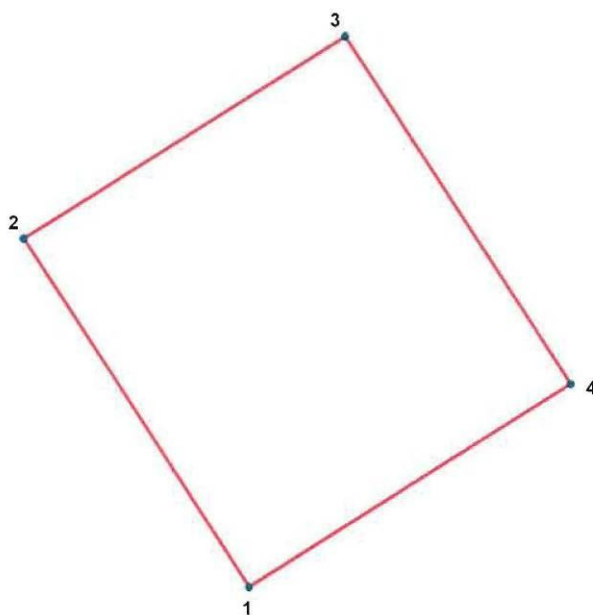
УСЛОВНЫЕ ОБОЗНАЧЕНИЯ

- граница территории объекта культурного наследия регионального значения
- объект культурного наследия регионального значения

Описание границ объекта культурного наследия.

Границы территории объекта культурного наследия, регионального значения «Памятник В.И. Ленину» идут по границе поребрика газона от точки 1, по прямой на северо-запад до точки 2, от точки 2 по границе газона по прямой на северо-восток до точки 3, от точки 3 на юго-восток по прямой до точки 4, от точки 4 по границе газона по прямой на юго-запад до точки 1.

Координаты характерных точек границ территории объекта культурного наследия:



Условные обозначения

- граница территории объекта культурного наследия
 ● 1 номер характерной точки

Номер характерной точки	Координаты характерных точек в местной системе координат (км)	
	X	Y
1	2	3
1.	73,5772274	130,4955682
2.	73,5854325	130,4902523
3.	73,5902160	130,4978603
4.	73,5820110	130,5031763



ПРАВИТЕЛЬСТВО САНКТ-ПЕТЕРБУРГА
КОМИТЕТ ПО ГОСУДАРСТВЕННОМУ КОНТРОЛЮ, ИСПОЛЬЗОВАНИЮ
И ОХРАНЕ ПАМЯТНИКОВ ИСТОРИИ И КУЛЬТУРЫ

РАСПОРЯЖЕНИЕ

окуд

13.03.2015

№ 10-112

**Об определении предмета охраны
объекта культурного наследия регионального значения
«Памятник В.И. Ленину»**

1. Определить предмет охраны объекта культурного наследия регионального значения «Памятник В.И.Ленину», расположенного по адресу: Санкт-Петербург, г. Колпино, Привокзальная площадь, согласно приложению к настоящему распоряжению.

2. Начальнику отдела государственного учёта объектов культурного наследия КГИОП обеспечить размещение настоящего распоряжения в электронной форме в локальной компьютерной сети КГИОП.




3. Контроль за выполнением распоряжения остаётся за заместителем председателя КГИОП – начальником управления государственного учёта объектов культурного наследия.






Заместитель председателя КГИОП-
начальник управления государственного
учёта объектов культурного наследия

Г.Р. Аганова

Приложение к распоряжению КГИОП
от 13.03.15 № 10-112

Предмет охраны
объекта культурного наследия регионального значения
«Памятник В.И. Ленину».
Санкт-Петербург, г. Колпино, Привокзальная площадь.

№ п/п	Видовая принадлежность предмета охраны	Предмет охраны	Фотофиксация
1	2	3	4
1	Объемно-пространственное и архитектурно-художественное решения:	<p>памятник В.И. Ленину на цилиндрическом постаменте, окруженный газоном с поребриком – местоположение (в центре площади), габариты;</p> <p>постамент цилиндрический, на 2-х ступенчатом стилобате, с прямоугольной в плане базой в основании;</p> <p>в нижней части цилиндрического постамента – лавровый венок, перевитый лентами, в верхней части карниз с профилем «валик»;</p> <p>на постаменте статуя идущего В.И Ленина в костюме с согнутой и лежащей на ладони пиджака левой рукой и правой рукой, находящийся в кармане брюк;</p> <p>голова скульптуры повернута в левую сторону;</p> <p>памятник сориентирован лицевой частью на северо-восток;</p> <p>надпись на лицевой части постамента : «Владимир Ильич Ленин»; даты: «1870-1924».</p>	  

2	Конструктивное решение:	<p>материал постамента и стилобата – полированный гранит;</p> <p>материал поребрика газона (гранит);</p> <p>материал скульптуры В.И. Ленина, лаврового венка, перевитого лентами и надписи в центре постамента – бронза.</p>	    
---	-------------------------	--	---



ПРАВИТЕЛЬСТВО САНКТ-ПЕТЕРБУРГА
КОМИТЕТ ПО ГОСУДАРСТВЕННОМУ КОНТРОЛЮ, ИСПОЛЬЗОВАНИЮ
И ОХРАНЕ ПАМЯТНИКОВ ИСТОРИИ И КУЛЬТУРЫ

РАСПОРЯЖЕНИЕ

15 МАР 2018

№ 04-19-111/18

**Об утверждении охранного обязательства
 собственника или иного законного владельца
 объекта культурного наследия регионального
 значения «Памятник В.И.Ленину»,
 включенного в единый государственный реестр
 объектов культурного наследия (памятников истории
 и культуры) народов Российской Федерации**

В соответствии с главой VIII Федерального закона от 25.06.2002 № 73-ФЗ «Об объектах культурного наследия (памятниках истории и культуры) народов Российской Федерации»:

1. Утвердить охранное обязательство собственника или иного законного владельца объекта культурного наследия регионального значения «Памятник В.И.Ленину», расположенного согласно распоряжению КГИОП от 03.03.2015 № 10-96 по адресу: Санкт-Петербург, г. Колпино, Привокзальная площадь, включенного в единый государственный реестр объектов культурного наследия (памятников истории и культуры) народов Российской Федерации (далее – объект), согласно приложению к настоящему распоряжению.

2. Начальнику Юридического управления - юрисконсульту КГИОП обеспечить направление копии распоряжения собственнику объекта, другим лицам, к обязанностям которых относится его исполнение, а также в орган, уполномоченный на ведение Единого государственного реестра недвижимости в порядке, установленном законодательством Российской Федерации, в течение пятнадцати рабочих дней со дня утверждения охранного обязательства.

3. Начальнику отдела государственного учета объектов культурного наследия Управления организационного обеспечения, популяризации и государственного учета объектов культурного наследия КГИОП обеспечить направление распоряжения в Министерство культуры Российской Федерации для приобщения к учетному делу объекта.

4. Начальнику отдела координации и контроля Управления организационного обеспечения, популяризации и государственного учета объектов культурного наследия КГИОП обеспечить размещение распоряжения на сайте КГИОП в информационно-телекоммуникационной сети «Интернет» и в локальной компьютерной сети КГИОП.

5. Контроль за выполнением распоряжения остается за заместителем председателя КГИОП - начальником Управления организационного обеспечения, популяризации и государственного учета объектов культурного наследия.

Заместитель председателя КГИОП -
 начальник Управления организационного обеспечения,
 популяризации и государственного учета
 объектов культурного наследия

Г.Р. Аганова

Приложение

к распоряжению КГИОП

от 15 МАР 2018

№ 04-19-111/18

ОХРАННОЕ ОБЯЗАТЕЛЬСТВО СОБСТВЕННИКА ИЛИ ИНОГО ЗАКОННОГО ВЛАДЕЛЬЦА

объекта культурного наследия, включенного в единый государственный реестр объектов культурного наследия (памятников истории и культуры) народов Российской Федерации

"Памятник В.И.Ленину"

(указать наименование объекта культурного наследия в соответствии с правовым актом о его принятии на государственную охрану)

регистрационный номер объекта культурного наследия в едином государственном реестре объектов культурного наследия (памятников истории и культуры) народов Российской Федерации:

7	8	1	5	1	0	3	2	2	6	5	0	0	0	5
---	---	---	---	---	---	---	---	---	---	---	---	---	---	---

Раздел 1. Данные об объекте культурного наследия, включенном в единый государственный реестр объектов культурного наследия (памятников истории и культуры) народов Российской Федерации

(заполняются в случае, предусмотренном п. 5 ст. 47.6 Федерального закона от 25.06.2002 N 73-ФЗ "Об объектах культурного наследия (памятниках истории и культуры) народов Российской Федерации")

Отметка о наличии или отсутствии паспорта объекта культурного наследия, включенного в единый государственный реестр объектов культурного наследия (памятников истории и культуры) народов Российской Федерации, в отношении которого утверждено охранное обязательство (далее - объект культурного наследия):

имеется ☐ отсутствует ☒ V
(нужное отметить знаком "V")

При наличии паспорта объекта культурного наследия он является неотъемлемой частью охранного обязательства.

При отсутствии паспорта объекта культурного наследия в охранное обязательство вносятся следующие сведения:

1. Сведения о наименовании объекта культурного наследия:

"Памятник В.И.Ленину"

2. Сведения о времени возникновения или дате создания объекта культурного наследия, датах основных изменений (перестроек) данного объекта и (или) датах связанных с ним исторических событий:

1957 г., скульптор М.Г. Маннлизер, архитектор В.В. Федотов

3. Сведения о категории историко-культурного значения объекта культурного наследия:

федерального ☐ регионального ☒ муниципального ☐ значения
(нужное отметить знаком "V")

4. Сведения о виде объекта культурного наследия:

памятник ☒ ансамбль ☐
(нужное отметить знаком "V")

5. Номер и дата принятия акта органа государственной власти о включении объекта культурного наследия в единый государственный реестр объектов культурного наследия (памятников истории и культуры) народов Российской Федерации:

распоряжение КГИОП № 10-96

от «03» марта 2015 г.

6. Сведения о местонахождении объекта культурного наследия (адрес объекта или при его отсутствии описание местоположения объекта):

Санкт-Петербург

(Субъект Российской Федерации)

Санкт-Петербург, г. Колпино

(населенный пункт)

улица д. корп./стр. помещение/квартира

иные сведения:

Санкт-Петербург, г. Колпино, Привокзальная площадь (согласно распоряжению КГИОП от 03.03.2015 № 10-96)
в границах территории объекта культурного наследия (согласно приложению № 1 к настоящему охранному обязательству)

7. Сведения о границах территории объекта культурного наследия (для объектов археологического наследия прилагается графическое отражение границ на плане земельного участка, в границах которого он располагается):

план границ территории объекта культурного наследия, утвержденный распоряжением КГИОП от 03.03.2015 № 10-96, согласно приложению № 1 к настоящему охранному обязательству.

8. Описание предмета охраны объекта культурного наследия:

предмет охраны объекта культурного наследия, определенный распоряжением КГИОП от 13.03.2015 № 10-112, согласно приложению № 2 к настоящему охранному обязательству.

9. Фотографическое (иное графическое) изображение объекта (на момент утверждения охранного обязательства):

Прилагается: 1 (одно) изображение,
(указать количество)
согласно приложению № 3 к настоящему охранному обязательству.

10. Сведения о наличии зон охраны данного объекта культурного наследия с указанием номера и даты принятия органом государственной власти акта об утверждении указанных зон либо информация о расположении данного объекта культурного наследия/земельного участка, в границах которого располагается объект археологического наследия, в границах зон охраны другого объекта культурного наследия:

Закон Санкт-Петербурга от 24.12.2008 № 820-7 "О границах объединенных зон охраны объектов культурного наследия, расположенных на территории Санкт-Петербурга, режимах использования земель и требованиях к градостроительным регламентам в границах указанных зон".

11. Сведения о требованиях к осуществлению деятельности в границах территории объекта культурного наследия, включенного в единый государственный реестр объектов культурного наследия (памятников истории и культуры) народов Российской Федерации, об особом режиме использования земельного участка, в границах которого располагается объект археологического наследия, установленных статьей 5.1 Федерального закона от 25.06.2002 N 73-ФЗ "Об объектах культурного наследия (памятниках истории и культуры) народов Российской Федерации" (далее - Закон 73-ФЗ):

1) на территории памятника или ансамбля запрещаются строительство объектов капитального строительства и увеличение объемно-пространственных характеристик существующих на территории памятника или ансамбля объектов капитального строительства; проведение земляных, строительных, мелиоративных и иных работ, за исключением работ по сохранению объекта культурного наследия или его отдельных элементов, сохранению историко-градостроительной или природной среды объекта культурного наследия;

2) на территории памятника, ансамбля разрешается ведение хозяйственной деятельности, не противоречащей требованиям обеспечения сохранности объекта культурного наследия и позволяющей обеспечить функционирование объекта культурного наследия в современных условиях;

3) в случае нахождения памятника или ансамбля на территории достопримечательного места подлежат также выполнению требования и ограничения, установленные в соответствии со статьей 5.1 Закона 73-ФЗ, для осуществления хозяйственной деятельности на территории достопримечательного места;

4) особый режим использования земельного участка, в границах которого располагается объект археологического наследия, предусматривает возможность проведения археологических полевых работ в порядке, установленном Законом 73-ФЗ, земляных, строительных, мелиоративных, хозяйственных работ, указанных в статье 30 Закона 73-ФЗ работ по использованию лесов и иных работ при условии обеспечения сохранности объекта археологического наследия, а также обеспечения доступа граждан к указанному объекту.

12. Иные сведения, предусмотренные Законом 73-ФЗ:

Действие охрannого обязательства прекращается со дня принятия Правительством Российской Федерации решения об исключении объекта культурного наследия из реестра.

(заполняется в соответствии со статьей 47.2 Закона 73-ФЗ)

13. Требования к сохранению объекта культурного наследия, включенного в единый государственный реестр объектов культурного наследия (памятников истории и культуры) народов Российской Федерации, предусматривают консервацию, ремонт, реставрацию объекта культурного наследия, приспособление объекта культурного наследия для современного использования либо сочетание указанных мер.

Состав (перечень) и сроки (периодичность) проведения работ по сохранению объекта культурного наследия, в отношении которого утверждено охранное обязательство, определяются соответствующим органом охраны объектов культурного наследия:

Комитет по государственному контролю, использованию и охране памятников истории и культуры Санкт-Петербурга (далее - КГИОП)

(указать наименование органа охраны объектов культурного наследия, утвердившего охрannое обязательство)

на основании акта технического состояния объекта культурного наследия, составленного в порядке, установленном пунктом 2 статьи 47.2 Закона 73-ФЗ.

14. Лицо (лица), указанное (указанные) в пункте 11 статьи 47.6 Закона 73-ФЗ, обязано (обязаны) обеспечить финансирование и организацию проведения научно-исследовательских, изыскательских, проектных работ, консервации, ремонта, реставрации и иных работ, направленных на обеспечение физической сохранности объекта культурного наследия и сохранение предмета охраны объекта культурного наследия, в порядке, установленном Законом 73-ФЗ.

В случае обнаружения при проведении работ по сохранению объекта культурного наследия объектов, обладающих признаками объекта культурного наследия, в том числе объектов археологического наследия, собственник или иной законный владелец обязан незамедлительно приостановить работы и направить в течение трех рабочих дней со дня их обнаружения заявление в письменной форме об указанных объектах в региональный орган охраны объектов культурного наследия:

КГИОП

(указать наименование соответствующего регионального органа охраны объектов культурного наследия. В случае если охрannое обязательство утверждено не данным органом охраны, указать его полное наименование и почтовый адрес)

Дальнейшее взаимодействие с региональным органом охраны объектов культурного наследия собственник или иной законный владелец объекта культурного наследия обязан осуществлять в порядке, установленном статьей 36 Закона 73-ФЗ.

15. Работы по сохранению объекта культурного наследия должны организовываться собственником или иным законным владельцем объекта культурного наследия в соответствии с порядком, предусмотренным статьей 45 Закона 73-ФЗ.

16. Собственник (иной законный владелец) земельного участка, в границах которого расположен объект археологического наследия, обязан:

обеспечивать неизменность внешнего облика;

сохранять целостность, структуру объекта археологического наследия;

организовывать и финансировать спасательные археологические полевые работы на данном объекте археологического наследия в случае, предусмотренном статьей 40, и в порядке, установленном статьей 45.1 Закона 73-ФЗ.

(заполняется в соответствии со статьей 47.3 Закона 73-ФЗ)

17. При содержании и использовании объекта культурного наследия, включенного в единый государственный реестр объектов культурного наследия (памятников истории и культуры) народов Российской Федерации, в целях поддержания в надлежащем техническом состоянии без ухудшения физического состояния и (или) изменения предмета охраны данного объекта культурного наследия лица, указанные в пункте 11 статьи 47.6 Закона 73-ФЗ, обязаны:

1) осуществлять расходы на содержание объекта культурного наследия и поддержание его в надлежащем техническом, санитарном и противопожарном состоянии;

2) не проводить работы, изменяющие предмет охраны объекта культурного наследия либо ухудшающие условия, необходимые для сохранности объекта культурного наследия;

3) не проводить работы, изменяющие облик, объемно-планировочные и конструктивные решения и структуры, интерьер объекта культурного наследия в случае, если предмет охраны объекта культурного наследия не определен;

4) соблюдать установленные статьей 5.1 Закона 73-ФЗ требования к осуществлению деятельности в границах территории объекта культурного наследия, особый режим использования земельного участка, водного объекта или его части, в границах которых располагается объект археологического наследия;

5) не использовать объект культурного наследия (за исключением оборудованных с учетом требований противопожарной безопасности объектов культурного наследия, предназначенных либо предназначавшихся для осуществления и (или) обеспечения указанных ниже видов хозяйственной деятельности, и помещений для хранения предметов религиозного назначения, включая свечи и лампадное масло):

под склады и объекты производства взрывчатых и огнеопасных материалов, предметов и веществ, загрязняющих интерьер объекта культурного наследия, его фасад, территорию и водные объекты и (или) имеющих вредные парогазообразные и иные выделения;

под объекты производства, имеющие оборудование, оказывающее динамическое и вибрационное воздействие на конструкции объекта культурного наследия, независимо от мощности данного оборудования;

под объекты производства и лаборатории, связанные с неблагоприятным для объекта культурного наследия температурно-влажностным режимом и применением химически активных веществ;

6) незамедлительно извещать:

КГИОП

(указать наименование органа охраны объектов культурного наследия, утвердившего охранное обязательство)

обо всех известных ему повреждениях, авариях или об иных обстоятельствах, причинивших вред объекту культурного наследия, включая объект археологического наследия, земельному участку в границах территории объекта культурного наследия или угрожающих причинением такого вреда, и безотлагательно принимать меры по предотвращению дальнейшего разрушения, в том числе проводить противоаварийные работы в порядке, установленном для проведения работ по сохранению объекта культурного наследия;

7) не допускать ухудшения состояния территории объекта культурного наследия, включенного в единый государственный реестр объектов культурного наследия (памятников истории и культуры) народов Российской Федерации, поддерживать территорию объекта культурного наследия в благоустроенном состоянии.

18. Собственник жилого помещения, являющегося объектом культурного наследия или частью такого объекта, обязан выполнять требования к сохранению объекта культурного наследия в части, предусматривающей обеспечение поддержания объекта культурного наследия или части объекта культурного наследия в надлежащем техническом

состоянии без ухудшения физического состояния и изменения предмета охраны объекта культурного наследия.

19. В случае обнаружения при проведении работ на земельном участке в границах территории объекта культурного наследия объектов, либо на земельном участке, в границах которого располагается объект археологического наследия, объектов, обладающих признаками объекта культурного наследия, лица, указанные в пункте 11 статьи 47.6 Закона 73-ФЗ, осуществляют действия, предусмотренные подпунктом 2 пункта 3 статьи 47.2 Закона 73-ФЗ.

20. В случае если содержание или использование объекта культурного наследия, включенного в единый государственный реестр объектов культурного наследия (памятников истории и культуры) народов Российской Федерации, а также земельного участка, в границах которого располагается объект археологического наследия, может привести к ухудшению состояния данного объекта культурного наследия и (или) предмета охраны данного объекта культурного наследия, в предписании, направляемом

КГИОП

(указать наименование органа охраны объектов культурного наследия, утвердившего охранное обязательство)

собственнику или иному законному владельцу объекта культурного наследия, устанавливаются следующие требования:

1) к видам хозяйственной деятельности с использованием объекта культурного наследия, включенного в реестр, земельного участка, в границах которого располагается объект археологического наследия, либо к видам хозяйственной деятельности, оказывающим воздействие на указанные объекты, в том числе ограничение хозяйственной деятельности;

2) к использованию объекта культурного наследия, включенного в реестр, земельного участка, в границах которого располагается объект археологического наследия, при осуществлении хозяйственной деятельности, предусматривающие в том числе ограничение технических и иных параметров воздействия на объект культурного наследия;

3) к благоустройству в границах территории объекта культурного наследия, включенного в реестр, земельного участка, в границах которого располагается объект археологического наследия.

Раздел 4. Требования к обеспечению доступа граждан
Российской Федерации, иностранных граждан и лиц без гражданства
к объекту культурного наследия, включенному в реестр
(заполняется в соответствии со статьей 47.4 Закона 73-ФЗ)

21. Условия доступа к объекту культурного наследия, включенному в реестр (периодичность, длительность и иные характеристики доступа), устанавливаются соответствующим органом охраны объектов культурного наследия, определенным пунктом 7 статьи 47.6 Закона 73-ФЗ, с учетом мнения собственника или иного законного владельца такого объекта, а также с учетом вида объекта культурного наследия, включенного в реестр, категории его историко-культурного значения, предмета охраны, физического состояния объекта культурного наследия, требований к его сохранению, характера современного использования данного объекта культурного наследия, включенного в реестр.

Условия доступа к объектам культурного наследия, включенным в реестр, используемым в качестве жилых помещений, а также к объектам культурного наследия религиозного назначения, включенным в реестр, устанавливаются соответствующим органом охраны объектов культурного наследия по согласованию с собственниками или иными законными владельцами этих объектов культурного наследия.

При определении условий доступа к памятникам или ансамблям религиозного назначения учитываются требования к внешнему виду и поведению лиц, находящихся в

границах территорий указанных объектов культурного наследия религиозного назначения, соответствующие внутренним установлениям религиозной организации, если такие установления не противоречат законодательству Российской Федерации.

В случае, если интерьер объекта культурного наследия не относится к предмету охраны объекта культурного наследия, требование к обеспечению доступа во внутренние помещения объекта культурного наследия, включенного в реестр, не может быть установлено.

Условия доступа к объектам культурного наследия, расположенным на территории Российской Федерации и предоставленным в соответствии с международными договорами Российской Федерации дипломатическим представительствам и консульским учреждениям иностранных государств в Российской Федерации, международным организациям, а также к объектам культурного наследия, находящимся в собственности иностранных государств и международных организаций, устанавливаются в соответствии с международными договорами Российской Федерации.

Физические и юридические лица, проводящие археологические полевые работы, имеют право доступа к объектам археологического наследия, археологические полевые работы на которых предусмотрены разрешением (открытым листом) на проведение археологических полевых работ. Физическим и юридическим лицам, проводящим археологические полевые работы, в целях проведения указанных работ собственниками и (или) пользователями земельных участков, в границах которых расположены объекты археологического наследия, должен быть обеспечен доступ к земельным участкам, участкам водных объектов, участкам лесного фонда, на территорию, определенную разрешением (открытым листом) на проведение археологических полевых работ.

Обеспечить доступ гражданам Российской Федерации, иностранным гражданам и лицам без гражданства к объекту культурного наследия в соответствии с внутренним распорядком, установленным собственником или иным законным владельцем объекта культурного наследия.

Раздел 5. Требования к размещению наружной рекламы на объектах культурного наследия, их территориях

(заполняется в случаях, определенных подпунктом 4 пункта 2 статьи 47.6 Закона 73-ФЗ)

22. Требования к размещению наружной рекламы:

Не допускается распространение наружной рекламы на объектах культурного наследия, включенных в единый государственный реестр объектов культурного наследия (памятников истории и культуры) народов Российской Федерации, а также на их территориях, за исключением достопримечательных мест.

Запрет или ограничение распространения наружной рекламы на объектах культурного наследия, находящихся в границах достопримечательного места и включенных в единый государственный реестр объектов культурного наследия (памятников истории и культуры) народов Российской Федерации, а также требования к ее распространению устанавливаются соответствующим органом охраны объектов культурного наследия, определенным пунктом 7 статьи 47.6 Закона 73-ФЗ, и вносятся в правила землепользования и застройки, разработанные в соответствии с Градостроительным кодексом Российской Федерации.

Указанные требования не применяются в отношении распространения на объектах культурного наследия, их территориях наружной рекламы, содержащей исключительно информацию о проведении на объектах культурного наследия, их территориях театрально-зрелищных, культурно-просветительных и зрелищно-развлекательных мероприятий или исключительно информацию об указанных мероприятиях с одновременным упоминанием об определенном лице как о спонсоре конкретного мероприятия при условии, если такому упоминанию отведено не более чем десять процентов рекламной площади (пространства). В таком случае актом соответствующего органа охраны объектов культурного наследия устанавливаются требования к размещению

наружной рекламы на данном объекте культурного наследия (либо его территории), включая место (места) ее возможного размещения, требования к внешнему виду, цветовым решениям, способам крепления.

Раздел 6. Иные обязанности лица (лиц), указанного (указанных) в пункте 11 статьи 47.6 Федерального закона от 25.06.2002 N 73-ФЗ "Об объектах культурного наследия (памятниках истории и культуры) народов Российской Федерации"

23. Для лица (лиц), указанного (указанных) в пункте 11 статьи 47.6 Закона 73-ФЗ, устанавливаются обязанности:

1) по финансированию мероприятий, обеспечивающих выполнение требований в отношении объекта культурного наследия, включенного в реестр, установленных статьями 47.2 - 47.4 Закона 73-ФЗ;

2) по соблюдению требований к осуществлению деятельности в границах территории объекта культурного наследия, включенного в реестр, либо особого режима использования земельного участка, в границах которого располагается объект археологического наследия, установленных статьей 5.1 Закона 73-ФЗ.

24. Собственник, иной законный владелец, пользователи объекта культурного наследия, земельного участка, в границах которого располагается объект археологического наследия (в случае, указанном в пункте 11 статьи 47.6 Закона 73-ФЗ), а также все лица, привлеченные ими к проведению работ по сохранению (содержанию) объекта культурного наследия, обязаны соблюдать требования, запреты и ограничения, установленные законодательством об охране объектов культурного наследия.

25. Дополнительные требования в отношении объекта культурного наследия:

1) Выполнить работы по сохранению объекта культурного наследия, определенные КГИОП на основании акта технического состояния объекта культурного наследия, составленного в порядке, установленном пунктом 2 статьи 47.2 Закона 73-ФЗ:

NN Пп	Наименование работ	Сроки выполнения	Примечание
1	Выполнение работ на объекте культурного наследия на дату утверждения охранного обязательства актом КГИОП не требуется		

2) Осуществлять размещение дополнительного оборудования и дополнительных элементов, переоборудование и переустройство на объекте культурного наследия, его территории, в соответствии с порядком, установленным законодательством Российской Федерации и Санкт-Петербурга, предусматривающим получение согласования с КГИОП.

3) Не допускать уничтожения или повреждения объекта культурного наследия, а также действий, создающих угрозу уничтожения, повреждения объекта культурного наследия или причинения ему иного вреда.

4) Обеспечивать условия, препятствующие уничтожению, повреждению объекта культурного наследия или его территории со стороны третьих лиц, не являющихся собственником (законным владельцем) объекта культурного наследия или его части.

5) Проводить обследование технического состояния объекта культурного наследия и территории не реже одного раза в пять лет.

Выводы и рекомендации обследований представлять в КГИОП на согласование.

6) Исполнять требования предписаний КГИОП об устранении нарушений законодательства в области сохранения и использования объекта культурного наследия и обеспечении сохранности объекта культурного наследия в установленные в них сроки.

7) В установленном порядке обеспечивать установку на объекте культурного наследия информационных надписей и обозначений, обеспечивая их содержание, а также ремонт и восстановление в случае выявления повреждения или утраты.

8) Безвозмездно предоставлять должностным лицам КГИОП информацию и документы по вопросам охраны объекта культурного наследия (в том числе, касающуюся вопросов обеспечения сохранности и содержания объекта культурного наследия и его территории).

9) Обеспечить условия соответствия объекта культурного наследия требованиям пожарной безопасности в соответствии с действующим законодательством исходя из требований по сохранению облика, интерьера и предмета охраны объекта культурного наследия, в том числе при необходимости обеспечить разработку специальных технических условий, отражающих специфику обеспечения их пожарной безопасности и содержащих комплекс необходимых инженерно-технических и организационных мероприятий по обеспечению пожарной безопасности.

10) Собственник (иной законный владелец) объекта культурного наследия обязан беспрепятственно по предъявлению служебного удостоверения и копии приказа (распоряжения) руководителя (заместителя руководителя) КГИОП о назначении проверки, либо задания КГИОП обеспечивать доступ должностных лиц КГИОП, уполномоченных на осуществление государственного надзора за состоянием, содержанием, сохранением, использованием, популяризацией и государственной охраной объектов культурного наследия к объекту культурного наследия, для посещения и обследования используемых указанными лицами при осуществлении хозяйственной и иной деятельности территории, зданий, производственных, хозяйственных и иных нежилых помещений, строений, сооружений, являющихся объектами культурного наследия либо находящиеся в зонах охраны таких объектов, земельных участков, на которых такие объекты расположены либо которые находятся в зонах охраны таких объектов, а с согласия собственников жилые помещения, являющиеся объектами культурного наследия, в целях проведения исследований, испытаний, измерений, расследований, экспертизы и других мероприятий по контролю.

11) Направлять в КГИОП, ежегодно в срок не позднее 1 июля года, следующего за отчетным, уведомление о выполнении требований охранного обязательства.

12) Учреждениям и организациям, предоставляющим услуги населению, выполнять в соответствии с законодательством Российской Федерации требования по обеспечению доступа к объекту культурного наследия инвалидов, которые включают, в том числе, следующие условия доступности объектов культурного наследия для инвалидов:

1. обеспечение возможности самостоятельного передвижения по территории объекта культурного наследия, обеспечение возможности входа и выхода из объекта культурного наследия, в том числе с использованием кресел-колясок, специальных подъемных устройств, возможности кратковременного отдыха в сидячем положении при нахождении на объекте культурного наследия, а также надлежащее размещение оборудования и носителей информации, используемых для обеспечения доступности объектов для инвалидов с учетом ограничений их жизнедеятельности;
2. дублирование текстовых сообщений голосовыми сообщениями, оснащение объекта культурного наследия знаками, выполненными рельефно-точечным шрифтом Брайля;
3. сопровождение инвалидов, имеющих стойкие расстройства функции зрения и самостоятельного передвижения;
4. обеспечение условий для ознакомления с надписями, знаками и иной текстовой и графической информацией, допуск тифлосурдопереводчика;
5. допуск собаки-проводника при наличии документа, подтверждающего специальное обучение собаки-проводника, выдаваемого в установленном порядке;
6. дублирование голосовой информации текстовой информацией, надписями и (или) световыми сигналами, допуск сурдопереводчика;
7. оказание помощи инвалидам в преодолении барьеров, мешающих ознакомлению с объектами культурного наследия (памятниками истории и культуры) народов Российской Федерации наравне с другими лицами.

Объем и содержание мер, обеспечивающих доступность для инвалидов объектов культурного наследия, определяется собственником (пользователем) объекта культурного

наследия с учетом установленного порядка.

В целях обеспечения сохранности объекта культурного наследия в его исторической среде нормы установленного порядка применяются с учетом требований по сохранению объекта культурного наследия, предусмотренных Законом 73-ФЗ.

В случаях, когда обеспечение доступности для инвалидов объекта культурного наследия невозможно или может препятствовать соблюдению требований, обеспечивающих состояние сохранности и сохранение объекта культурного наследия, привести к изменению его особенностей, составляющих предмет охраны, собственником (пользователем) объекта культурного наследия предусматривается доступность объекта культурного наследия в дистанционном режиме посредством создания и развития в информационно-телекоммуникационной сети «Интернет» интернет-ресурса об объекте культурного наследия и обеспечения доступа к нему инвалидов, в том числе создание и адаптация интернет-ресурса для слабовидящих.

Приложение:

1. План границ территории объекта культурного наследия, утвержденный распоряжением КГИОП от 03.03.2015 № 10-96.
2. Предмет охраны объекта культурного наследия, определенный распоряжением КГИОП от 13.03.2015 № 10-112.
3. Фотографическое изображение объекта культурного наследия.

Приложение № 1
к охранному обязательству

**План границ территории
объекта культурного наследия регионального значения
«Памятник В. И. Ленину»**

Санкт-Петербург, г. Колпино, Привокзальная площадь.



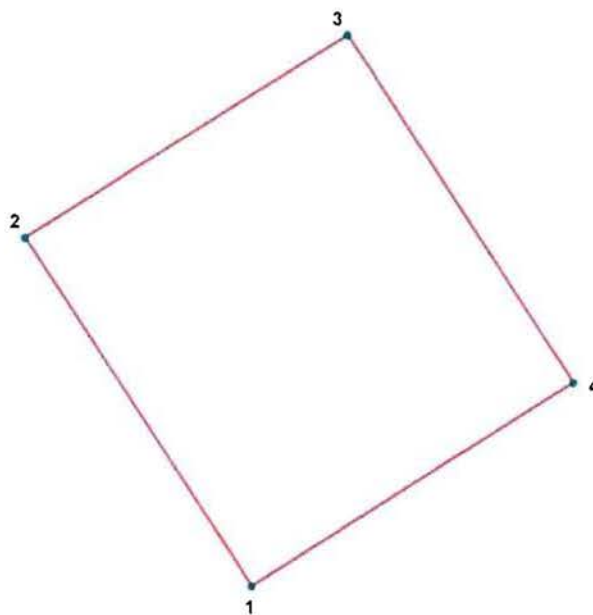
УСЛОВНЫЕ ОБОЗНАЧЕНИЯ

- граница территории объекта культурного наследия регионального значения
- объект культурного наследия регионального значения

Описание границ объекта культурного наследия.

Границы территории объекта культурного наследия, регионального значения «Памятник В.И. Ленину» идут по границе поребрика газона от точки 1, по прямой на северо-запад до точки 2, от точки 2 по границе газона по прямой на северо-восток до точки 3, от точки 3 на юго-восток по прямой до точки 4, от точки 4 по границе газона по прямой на юго-запад до точки 1.

Координаты характерных точек границ территории объекта культурного наследия:






Условные обозначения






- граница территории объекта культурного наследия
 ● 1 номер характерной точки

Номер характерной точки	Координаты характерных точек в местной системе координат (км)	
	X	Y
1	2	3
1.	73,5772274	130,4955682
2.	73,5854325	130,4902523
3.	73,5902160	130,4978603
4.	73,5820110	130,5031763

Приложение № 2
к охранному обязательству

Предмет охраны
объекта культурного наследия регионального значения
«Памятник В.И. Ленину».
Санкт-Петербург, г. Колпино, Привокзальная площадь.

№ п/п	Видовая принадлежность предмета охраны	Предмет охраны	Фотофиксация
1	2	3	4
1	Объемно-пространственное и архитектурно-художественное решения:	<p>памятник В.И. Ленину на цилиндрическом постаменте, окруженный газоном с поребриком – местоположение (в центре площади), габариты;</p> <p>постамент цилиндрический, на 2-х ступенчатом стилобате, с прямоугольной в плане базой в основании;</p> <p>в нижней части цилиндрического постамента – лавровый венок, перевитый лентами, в верхней части карниз с профилем «валик»;</p> <p>на постаменте статуя идущего В.И. Ленина в костюме с согнутой и лежащей на ладони пиджака левой рукой и правой рукой, находящийся в кармане брюк;</p> <p>голова скульптуры повернута в левую сторону;</p> <p>памятник сориентирован лицевой частью на северо-восток;</p> <p>надпись на лицевой части постамента : «Владимир Ильич Ленин»; даты: «1870-1924».</p>	  

2	Конструктивное решение:	<p>материал постамента и стилобата – полированный гранит;</p> <p>материал поребрика газона (гранит);</p> <p>материал скульптуры В.И. Ленина, лаврового венка, перевитого лентами и надписи в центре постамента – бронза.</p>	    
---	-------------------------	--	---

Приложение № 3
к охранному обязательству

Фотографическое изображение объекта культурного
наследия регионального значения
«Памятник В.И.Ленину», расположенного
согласно распоряжению КГИОП от 03.03.2015 № 10-96 по адресу: Санкт-Петербург, г. Колпино,
Привокзальная площадь



Фото 1. Общий вид с северо-восточной стороны.

№ п/п	Код ОКН
533	10595

АКТ
технического состояния объекта
культурного наследия

Санкт-Петербург

« 27 » февраля 2024 г.


Представитель(-ли) КГИОП, в лице главного специалиста отдела памятников декоративно-прикладного искусства Управления по охране и использованию объектов культурного наследия Черненко Е.В., произвел(-и) визуальный осмотр технического состояния и фотофиксацию объекта культурного наследия регионального значения «Памятник В.И. Ленину», (согласно Распоряжению КГИОП № 10-96 от 03.03.2015: Санкт-Петербург, г. Колпино, Привокзальная площадь) и составил(-и) данный акт технического состояния (далее-акт)

Год постройки (перестройки) и архитектор (скульптор): Федотов В. В., Манизер М. Г., 1957.



Художественное решение памятника: Памятник В.И. Ленину расположен в центре Привокзальной площади г. Колпино, Скульптура стоит на цилиндрическом постаменте и 2-х ступенчатом стилобате с прямоугольной в плане базой в основании. Постамент и стилобат выполнены из полированного гранита. В нижней части цилиндрического постамента расположен бронзовый лавровый венок, перевитый лентами, в нижней части – карниз с профилем «валик». На постаменте статуя идущего В.И. Ленина в костюме с согнутой и лежащей на лацкане пиджака левой рукой и правой рукой, находящийся в кармане брюк. Голова скульптуры повернута в левую сторону.

Сведения о техническом состоянии объекта культурного наследия (визуальное состояние архитектурно-конструктивных и декоративных элементов объекта, в зависимости от особенностей объекта культурного наследия), включая наличие или отсутствие, а также описание информационных надписей и обозначений:

а) скульптура, обелиск, колонна, крест: скульптура (бронза)
б) постамент: цилиндрический, полированный гранит
в) основание: прямоугольное
г) поребрик: прямоугольный;
д) ограждение: отсутствует;
е) тексты: «Владимир Ильич Ленин» даты «1870-1924»
Дополнительные сведения об изменениях технического состояния объекта культурного наследия (дефекты, и др.): Общие сажистые загрязнения. В целом объект культурного наследия находится в удовлетворительном состоянии.



Общий вид памятника



2-3. Фрагменты памятника.

Главный специалист отдела памятников
декоративно-прикладного искусства
Управления по охране и использованию
объектов культурного наследия

Е.В. Черненко

ПРИЛОЖЕНИЕ №2.

Задание КГИОП.

Заключения КГИОП.

СОГЛАСОВАНО:


Заместитель генерального
директора по капитальному
строительству

(должность)

(подпись)

"27"

М.П.



УТВЕРЖДАЮ:

Начальник отдела
историко-культурных ландшафтов
Управления историко-культурных
ландшафтов и гидротехнических
сооружений

(должность)

Комитета по государственному контролю,
использованию и охране памятников
истории и культуры

(наименование органа охраны)

П.Н. Полякова

(Ф.И.О.)

ДОКУМЕНТ ПОДПИСАН
ЭЛЕКТРОННОЙ ПОДПИСЬЮ

Сертификат 1212F59AA618DBE4F3E6FD1E340BC605
Владелец Полякова Полина Николаевна
Действителен с 04.03.2024 по 28.05.2025

ЗАДАНИЕ

на проведение работ по сохранению объекта
культурного наследия, включенного в единый государственный
реестр объектов культурного наследия
(памятников истории и культуры) народов Российской Федерации,
или выявленного объекта культурного наследия
№01-21-2347/24-0-1 от 27.09.2024

ремонт (ремонт тепловых сетей по существующей трассе
на территории объекта культурного наследия)

1. Наименование и категория историко-культурного значения объекта культурного наследия, включенного в единый государственный реестр объектов культурного наследия (памятников истории и культуры) народов Российской Федерации (далее - реестр), или наименование выявленного объекта культурного наследия:

Объект культурного наследия федерального значения «Заводы Ижорские Адмиралтейские»
(Основание: постановление Правительства РФ от 10.07.2001 № 527)

2. Адрес места нахождения объекта культурного наследия, включенного в реестр, или выявленного объекта культурного наследия по данным органов технической инвентаризации:

Санкт-Петербург							
(субъект Российской Федерации)							
Санкт-Петербург, г. Колпино							
(населенный пункт)							
ул./пр.	Ленина пр.,	д.	1	лит.		корп.	

3. Сведения о собственнике либо ином законном владельце объекта культурного наследия, включенного в реестр, или выявленного объекта культурного наследия:
Собственник (законный владелец):

Государственное унитарное предприятие
«Топливо-энергетический комплекс Санкт-Петербурга»

(проведение работ в соответствии с Инвестиционной программой)
(указать полное наименование, организационно-правовую форму юридического лица в соответствии с учредительными документами; фамилию, имя, отчество (при наличии) - для физического лица)

Адрес места нахождения:

Санкт-Петербург

(субъект Российской Федерации)

Санкт-Петербург

(населенный пункт)

ул./пр.	Малая Морская				д.	12	лит.	А		офис/кв.			
ИНН	7	8	3	0	0	0	1	0	2	8			
ОГРН/ОГРНИП	1	0	2	7	8	1	0	3	1	0	2	7	4
Ответственный представитель:					Столярчук Леонид Валерьевич								
(фамилия, имя, отчество (при наличии))													
Контактный телефон:					+79816802078								
Адрес электронной почты:					lv.stolyarchuk@energoset.com								

4. Сведения об охранном обязательстве собственника или иного законного владельца объекта культурного наследия:

Дата	-
Номер	-
Орган охраны объектов культурного наследия, выдавший документ	-

5. Реквизиты документов об утверждении границы территории объекта культурного наследия, включенного в реестр, или выявленного объекта культурного наследия:

План границ территории объекта культурного наследия «Заводы Ижорские Адмиралтейские» утвержден КГИОП от 17.08.2023 № 753-рп

6. Реквизиты документов об утверждении предмета охраны объекта культурного наследия, включенного в реестр, или выявленного объекта культурного наследия, описание предмета охраны:

Необходимо разработать и утвердить в Органе охраны объектов культурного наследия
--

7. Реквизиты документов о согласовании органом охраны объектов культурного наследия ранее выполненной проектной документации на проведение работ по сохранению объекта культурного наследия, возможность ее использования при проведении работ по сохранению объекта культурного наследия:

В секторе хранения документированной информации отдела обработки и хранения документированной информации Управления организационного обеспечения и контроля КГИОП

8. Состав и содержание проектной документации на проведение работ по сохранению объекта культурного наследия: объем разрабатываемой документации должен обеспечить необходимый уровень исследований и проектных решений, гарантирующих сохранность объекта культурного наследия, сохранение его предметов охраны и отвечать требованиям государственной охраны объектов культурного наследия (памятников истории и культуры).

Возможность проведения работ по реставрации и приспособлению объекта культурного наследия для современного использования определяется актом по результатам государственной историко-культурной экспертизы проектной документации.

Согласно подпункту «в» пункта 32 Положения о составе разделов проектной документации и требованиях к их содержанию, утвержденного постановлением Правительства Российской Федерации от 16.02.2008 № 87 раздел 12 проектной документации должен содержать иную документацию, в случаях, предусмотренных федеральными законами.

Согласно пункту 15.1 статьи 48 Градостроительного кодекса Российской Федерации особенности подготовки, согласования и утверждения проектной документации, необходимой для проведения работ по сохранению объекта культурного наследия, устанавливаются законодательством Российской Федерации об охране объектов культурного наследия.

На основании вышеуказанных положений законодательства раздел 12 проектной документации должен включать документацию по сохранению объектов культурного наследия, разработанную в соответствии с ГОСТ Р 55528-2013 «Состав и содержание научно-проектной документации по сохранению объектов культурного наследия. Памятники истории и культуры. Общие требования».

В случаях, установленных статьей 36 Федерального закона от 25.06.2002 № 73-ФЗ «Об объектах культурного наследия (памятниках истории и культуры) народов Российской Федерации», разрабатываются обязательные разделы об обеспечении сохранности объектов культурного наследия в проектах проведения таких работ или проектов обеспечения сохранности объектов культурного наследия либо план проведения спасательных археологических полевых работ, включающие оценку воздействия проводимых работ на указанные объекты культурного наследия и подлежащие государственной историко-культурной экспертизе.

Раздел 1. Предварительные работы:

Включает исходно-разрешительную документацию и результаты предварительного исследования памятника.

В составе раздела необходимо представить акт определения влияния предполагаемых к проведению видов работ на конструктивные и другие характеристики надежности и безопасности Объекта (в соответствии с письмом Министерства культуры Российской Федерации от 24.03.2015 № 90-01-39-ГП) и заключение о возможности приспособления объекта культурного наследия для современного использования (в случае проведения указанных работ).

При необходимости на основании отчета о техническом состоянии (акта технического состояния) объекта культурного наследия или предварительного инженерного заключения в составе предварительных работ разрабатывается документация, предусмотренная для проведения первоочередных противоаварийных или иных консервационных мероприятий.

Раздел 2. Комплексные научные исследования:

1. Этап до начала производства работ	2. Этап в процессе производства работ
<p>Для обеспечения сохранности объектов культурного наследия до начала работ по сохранению необходимо организовать мониторинг их технического состояния.</p> <p>В соответствии с ГОСТ Р 55567-2013, ГОСТ Р 56905-2016, ГОСТ Р 55945-2014 и ГОСТ 31937-2011 провести мероприятия по оценке технического состояния Объекта (его частей и элементов), определить пригодность к дальнейшей эксплуатации, необходимость ремонта или реставрации Объекта.</p> <p>Исследования Объекта проводятся в соответствии с программой исследований.</p> <p>Получение разрешения на проведение научно-исследовательских и изыскательских работ требуется при выполнении натурных исследований в виде</p>	<p>В процессе производства работ, выполнять дополнительные обследования после вскрытий конструкций, недоступных в период выполнения основного обследования.</p>

шурфов, зондажей и иных аналогичных исследований.	
Раздел 3. Проект реставрации и приспособления:	
1. Эскизный проект (архитектурные и конструктивные решения проекта)	2. Проект
При необходимости получения методических заключений совещательных и иных консультативных органов разрабатывается эскизный проект, содержащий принципиальные решения по сохранению Объекта, согласно ГОСТ Р 55528-2013.	Проект разрабатывается на основе научно-исследовательской и изыскательской документации, которая должна содержать текстовые и графические материалы, а также определять архитектурные, конструктивные, инженерно-технические и инженерно-технологические решения для обеспечения выполнения работ по сохранению объектов культурного наследия.
Раздел 4. Рабочая проектная документация:	
1. Этап до начала производства работ	2. Этап в процессе производства работ
Рабочая документация разрабатывается на основании ранее согласованной проектной документации в необходимом объеме в соответствии с ГОСТ 21.501 «Межгосударственный стандарт. Система проектной документации для строительства. Правила выполнения рабочей документации архитектурных и конструктивных решений».	В процессе выполнения производственных работ на Объекте подрядчик, выполняющий производственные работы по сохранению Объекта, на основе рабочей документации составляет исполнительную документацию в соответствии с действующим законодательством. Исполнительная документация является составной частью отчетной документации.
Раздел 5. Отчетная документация:	
Представляется по окончании работ в соответствии с порядком утверждения отчетной документации о выполнении работ по сохранению объекта культурного наследия (приказ Министерства культуры Российской Федерации от 25.06.2015 № 1840 «Об утверждении состава и Порядка утверждения отчетной документации о выполнении работ по сохранению объекта культурного наследия, включенного в единый государственный реестр объектов культурного наследия (памятников истории и культуры) народов Российской Федерации, или выявленного объекта культурного наследия, Порядка приемки работ по сохранению объекта культурного наследия и подготовки акта приемки выполненных работ по сохранению объекта культурного наследия, включенного в единый государственный реестр объектов культурного наследия (памятников истории и культуры) народов Российской Федерации, или выявленного объекта культурного наследия и его формы»).	
9. Порядок и условия согласования проектной документации на проведение работ по сохранению объекта культурного наследия:	
<p>Порядок проведения работ по сохранению объекта культурного наследия установлен статьей 45 Федерального закона от 25.06.2002 № 73-ФЗ «Об объектах культурного наследия (памятниках истории и культуры) народов Российской Федерации».</p> <p>Работы по реставрации, приспособлению объекта культурного наследия для современного использования проводятся на основании задания, согласованной проектной документации и разрешения КГИОП.</p> <p>Работы по ремонту, консервации объекта культурного наследия проводятся на основании задания, разрешения КГИОП (при получении последнего представляется документация, установленная пунктами 5.3, 5.4 Порядка выдачи разрешения на проведение работ по сохранению объекта культурного наследия, включенного в единый государственный реестр объектов культурного наследия (памятников истории и культуры) народов Российской Федерации, или выявленного объекта культурного наследия, утвержденного приказом Минкультуры России от 21.10.2015 № 2625).</p> <p>В случае, если при проведении работ по сохранению объекта культурного наследия затрагиваются конструктивные и другие характеристики надежности и безопасности</p>	

объекта, указанные работы проводятся также при наличии положительного заключения государственной экспертизы проектной документации, предоставляемого в соответствии с требованиями Градостроительного кодекса Российской Федерации, для получения в КГИОП разрешения на строительство (части 5.1, 7 статьи 51 Градостроительного кодекса Российской Федерации).

Порядок согласования проектной документации на проведение работ по сохранению установлен приказом Минкультуры России от 05.06.2015 № 1749 «Об утверждении порядка подготовки и согласования проектной документации на проведение работ по сохранению объекта культурного наследия, включенного в единый государственный реестр объектов культурного наследия (памятников истории и культуры) народов Российской Федерации, или выявленного объекта культурного наследия».

Административный регламент предоставления государственной услуги по согласованию проектной документации на проведение работ по сохранению объекта культурного наследия (памятника истории и культуры) народов Российской Федерации федерального значения (за исключением отдельных объектов культурного наследия, перечень которых устанавливается Правительством Российской Федерации) органами государственной власти субъектов Российской Федерации, осуществляющими полномочия в области сохранения, использования, популяризации и государственной охраны объектов культурного наследия, утвержден приказом Минкультуры России от 22.11.2013 № 1942.

Проектная документация рассматривается при наличии положительного заключения государственной историко-культурной экспертизы (не требуется в случае проведения ремонта и консервации объекта культурного наследия).

10. Требования по научному руководству, авторскому и техническому надзору:

Работы по сохранению ОКН проводятся при условии осуществления технического, авторского надзора и государственного надзора в области охраны ОКН за их проведением. Авторский надзор и научное руководство за проведением работ по сохранению ОКН проводятся специалистами, аттестованными федеральным органом охраны объектов культурного наследия в порядке, установленном в соответствии с пунктом 29 статьи 9 Федерального закона от 25.06.2002 № 73-ФЗ «Об объектах культурного наследия (памятниках истории и культуры) народов Российской Федерации», а также в соответствии с ГОСТ Р 56200-2014 «Научное руководство и авторский надзор при проведении работ по сохранению объектов культурного наследия. Основные положения» и ГОСТ Р 56254-2014 «Технический надзор на объектах культурного наследия. Основные положения».

Научный руководитель проводит научно-методическую оценку принимаемых в процессе работ по сохранению объекта культурного наследия решений и оценку степени их влияния на сохранность подлинных элементов объекта культурного наследия (включая оценку состояния объекта и его облика).

Научный руководитель принимает решение о направлении предложений о необходимости принципиальных изменений проектных решений на рассмотрение КГИОП и заказчика.

Лица, осуществляющие авторский надзор, обязаны своевременно решать вопросы, связанные с необходимостью внесения изменений в проектные решения с дальнейшим оформлением исполнительной документации, корректировкой проектных решений в соответствии с требованиями ГОСТ Р 21.101-2020 «Национальный стандарт Российской Федерации. Система проектной документации для строительства. Основные требования к проектной и рабочей документации» и контролем их исполнения.

При принятии решения о необходимости принципиальных изменений проектной документации, последняя подлежит, в том числе, оценке в рамках государственной историко-культурной экспертизы и представлению для рассмотрения в КГИОП в установленном порядке.

11. Дополнительные требования и условия:

К проведению работ по сохранению объекта культурного наследия (включая проектные работы) допускаются юридические лица и индивидуальные предприниматели, имеющие лицензию на осуществление деятельности по сохранению объектов культурного наследия (памятников истории и культуры) народов Российской Федерации в соответствии с законодательством Российской Федерации о лицензировании отдельных видов деятельности, в соответствии с постановлением Правительства РФ от 28.01.2022 N 67 «О лицензировании деятельности по сохранению объектов культурного наследия (памятников истории и культуры) народов Российской Федерации и признании утратившими силу некоторых актов Правительства Российской Федерации».

После заключения государственного контракта (договора) - уведомить КГИОП об организации, являющейся разработчиком проектной документации, имеющей лицензию на осуществление деятельности по сохранению объектов культурного наследия (при наличии необходимости).

Работы по консервации и реставрации объектов культурного наследия проводятся физическими лицами, аттестованными федеральным органом охраны объектов культурного наследия в установленном им порядке.

В проведении отдельных видов работ по сохранению объекта культурного наследия могут участвовать добровольцы (волонтеры) в соответствии с постановлением Правительства Российской Федерации от 25.12.2019 № 1828 «Об особенностях участия добровольцев (волонтеров) в работах по сохранению объектов культурного наследия, включенных в единый государственный реестр объектов культурного наследия (памятников истории и культуры) народов Российской Федерации, или выявленных объектов культурного наследия».

Настоящее задание подлежит согласованию собственником или иным законным владельцем объекта культурного наследия (понятие законного владельца объекта культурного наследия установлено пунктом 11 статьи 47.6 Федерального закона № 73-ФЗ).

Один оригинальный экземпляр согласованного задания подлежит предоставлению в КГИОП при направлении заявления о согласовании проектной документации на проведение работ по сохранению объекта культурного наследия (при реставрации; приспособлении для современного использования); при направлении заявления о выдаче разрешения на проведение работ по сохранению объекта культурного наследия (при ремонте, консервации); отдельным письмом до подачи вышеуказанных заявлений для учета КГИОП в работе (письмом в свободной форме).

В случае отсутствия вышеуказанного согласования настоящее задание не подлежит реализации.

Документация разрабатывается в том числе в соответствии со следующими нормативными документами:

- ГОСТ Р 55528-2013. Национальный стандарт Российской Федерации. «Состав и содержание научно-проектной документации по сохранению объектов культурного наследия. Памятники истории и культуры. Общие требования»;

- ГОСТ Р 55935-2013. Национальный стандарт Российской Федерации. «Состав и порядок разработки научно-проектной документации на выполнение работ по сохранению объектов культурного наследия - произведений ландшафтной архитектуры и садово-паркового искусства»;

- ГОСТ Р 57368-2016. Национальный стандарт Российской Федерации. «Сохранение произведений ландшафтной архитектуры и садово-паркового искусства».

В соответствии с п. 1, 2 ст. 27 Федерального закона № 73-ФЗ на объектах культурного наследия, включенных в реестр, должны быть установлены надписи и обозначения, содержащие информацию об объекте культурного наследия (далее - информационные надписи и обозначения); порядок установки информационных надписей и обозначений на объекты культурного наследия, содержание этих информационных надписей и обозначений, а также требования к составу проектов установки и содержания информационных надписей и обозначений, на основании которых осуществляется такая установка, определяются Правительством Российской Федерации.

Задание подготовлено:

**Главный специалист отдела
историко-культурных
ландшафтов Управления
историко-культурных
ландшафтов и гидротехнических
сооружений КГИОП**

(должность, наименование организации)

**Ильина
Алиса Юрьевна**

(Ф.И.О. полностью)



ПРАВИТЕЛЬСТВО САНКТ-ПЕТЕРБУРГА

КОМИТЕТ ПО ГОСУДАРСТВЕННОМУ КОНТРОЛЮ, ИСПОЛЬЗОВАНИЮ И ОХРАНЕ
ПАМЯТНИКОВ ИСТОРИИ И КУЛЬТУРЫ
(КГИОП)

ул. Зодчего Росси, д. 1-3, литера А, Санкт-Петербург, 191023 Тел. (812) 417-43-03, Факс (812) 710-42-45
E-mail: kgiop@gov.spb.ru <https://www.gov.spb.ru>, <http://kgiop.ru>

№ _____

На № 162481317 от 14.11.2024

Рег. № 01-25-1956/24-0-0 от 14.11.2024

ЗАКЛЮЧЕНИЕ

№01-25-1956/24-0-1 от 29.11.2024, Санкт-Петербург, ул. Малая Морская, 12, литер А.
ИНН 7830001028

(наименование юридического лица, Ф.И.О. физического лица, местонахождение
(местожительство), ИНН юридического лица)

Адрес объекта: Санкт-Петербург, г. Колпино, тепловые сети по ул. Октябрьская от УТ-3
до УТ-9 магистрали по ул. Октябрьской.

(адрес здания/сооружения/земельного участка/иного объекта, в отношении
которого планируется проведение работ)

Эскиз (эскизный проект): «Реконструкция тепловых сетей по ул. Октябрьская от УТ-3
до УТ-9 магистрали по ул. Октябрьской»» Шифр: 587-2/РУ-2024-ЭП», подготовленный
ООО «Энерго Сеть»

(номер, серия, наименование)

Прилагаемые материалы (историческая справка, опорный план, фотофиксация,
техническое заключение, визуализация, инженерные изыскания, ландшафтные изыскания,
обмеры): пояснительная записка, опорный план, топографический план места проведения
работ (ландшафтные изыскания), материалы фотофиксации

(номера, серии, наименования)

Режим объединенных зон охраны объектов культурного наследия на территории
Санкт-Петербурга, в границах которых расположен объект: частично в границах единой
зоны охраняемого природного ландшафта объектов культурного наследия объектов
культурного наследия, расположенных за пределами исторически сложившихся
центральных районов Санкт-Петербурга (далее – ЗОЛ(37)05).

Согласно приложению 2 к Закону в границах ЗОЛ(37)05:

5.1.1. Запрещается строительство объектов капитального строительства.

5.1.5. Запрещается изменение основных характеристик ландшафта, в том числе
рельефа, геологической структуры (замена грунта), гидрологического режима территории,
за исключением случаев сохранения и восстановления (регенерации) природной среды
объекта (объектов) культурного наследия.

5.1.6. Запрещается изменение искусственного режима увлажнения территории
(искусственный дренаж или обводнение), установленного в период завершения
формирования ландшафтного окружения объектов культурного наследия, для сохранения
природной среды которых установлены Режимы.

5.1.7. Запрещается повреждение и уничтожение зеленых насаждений, за исключением рубок, направленных на сохранение соотношения открытых и закрытых пространств, рядовых посадок, живых изгородей, куртин, групп в целях обеспечения визуального восприятия объектов культурного наследия в их историко-градостроительной и природной среде, сохранения видового состава растительности, при условии соблюдения требований в области охраны окружающей среды, а также рубок, производимых в рамках мер по защите зеленых насаждений.

5.2.3. Размещение дорог местного значения, основных проездов, сетей инженерно-технического обеспечения допускается при условии сохранения вида охраняемого ландшафта, обеспечения сохранности примыкающих объектов культурного наследия, выявленных объектов культурного наследия, исторических зданий и ценных элементов планировочной и ландшафтно-композиционной структуры, указанных в приложении 1 к Режимам, и после получения положительного заключения государственного органа охраны объектов культурного наследия.

(согласно Закону Санкт-Петербурга от 24.12.2008 № 820-7, в том числе указывается соответствующая норма, предусматривающий необходимость получения заключения)

По результатам рассмотрения представленных документов и их анализа на предмет: соответствия Эскизного проекта пункту 1.3.2.16

(указывается предмет рассмотрения, а также соответствующий пункт постановления Правительства Санкт-Петербурга от 29.12.2014 № 1264
(в ред. от 26.09.2017))

КГИОП принято решение о выдаче ЗАКЛЮЧЕНИЯ (выбрать нужное)

☒

о соответствии режиму использования земель в границах объединенных зон охраны (положительное заключение)

☐

о несоответствии режиму использования земель в границах объединенных зон охраны

(нужное отметить - "v")

Объект: «Реконструкция тепловых сетей по ул. Октябрьская от УТ-3 до УТ-9 магистрали по ул. Октябрьской»» Шифр: 587-2/РУ-2024-ЭП».

Согласно эскизному проекту на территории ЗОЛ(37)05 в процессе производства работ предусматривается прокладка сетей теплоснабжения. Выполнение нарушенного благоустройства после завершения строительно-монтажных работ выполняется в плановом положении и высотных отметках, соответствующим до начала выполнения работ, без изменения гидрологического режима территории.

Снос деревьев в границах территории ЗОЛ(37)05 не планируется.

Указанные работы соответствуют требованиям режима ЗОЛ(37)05.

В случае обнаружения в ходе земляных работ объектов археологического наследия организация, осуществляющая работы, в соответствии с требованиями действующего законодательства об охране объектов культурного наследия (ст. 36 Федерального закона от 25.06.2002 № 73-ФЗ «Об объектах культурного наследия (памятниках истории и культуры) народов Российской Федерации») обязана приостановить их и обратиться

в организацию, имеющую открытый лист на право проведения археологических раскопок, а также проинформировать КГИОП.

(дополнительная мотивировка принятия решения, иные требования)

**Начальник Управления
сохранения исторической среды**

**ДОКУМЕНТ ПОДПИСАН
ЭЛЕКТРОННОЙ ПОДПИСЬЮ**

Сертификат 1A76BC1FE0DBD0E6289781547E113594
Владелец **Козырева Екатерина Андреевна**
Действителен с 12.12.2023 по 06.03.2025

Е.А. Козырева



ПРАВИТЕЛЬСТВО САНКТ-ПЕТЕРБУРГА

КОМИТЕТ ПО ГОСУДАРСТВЕННОМУ КОНТРОЛЮ, ИСПОЛЬЗОВАНИЮ И ОХРАНЕ
ПАМЯТНИКОВ ИСТОРИИ И КУЛЬТУРЫ
(КГИОП)№01-25-886/25-0-1 от 28.05.2025 г. Санкт-Петербург, 191023 Тел. (812) 417-43-03, Факс (812) 710-42-45
e.spb.ru https://www.gov.spb.ru, http://kgiop.ru

№ _____

На № 165728695 от 15.05.2025

Рег. № 01-25-886/25-0-0 от 15.05.2025

ЗАКЛЮЧЕНИЕ

Заказчик: ГУП «ТЭК СПб», 190031, Санкт-Петербург, ул. Малая Морская, 12, литер А,
ИНН 7830001028(наименование юридического лица, Ф.И.О. физического лица, местонахождение
(местожительство), ИНН юридического лица)Адрес объекта: Санкт-Петербург, г. Колпино, тепловые сети по ул. Октябрьская от УТ-3
до УТ-9 магистрали по ул. Октябрьской.(адрес здания/сооружения/земельного участка/иного объекта, в отношении
которого планируется проведение работ)Эскиз (эскизный проект): «Реконструкция тепловых сетей по ул. Октябрьская от УТ-3
до УТ-9 магистрали по ул. Октябрьской» Шифр: 587-2/РУ-2024-ЭП», подготовленный
ООО «Энерго Сеть»

(номер, серия, наименование)

Прилагаемые материалы (историческая справка, опорный план, фотофиксация,
техническое заключение, визуализация, инженерные изыскания, ландшафтные изыскания,
обмеры): пояснительная записка, опорный план, топографический план места проведения
работ (ландшафтные изыскания), материалы фотофиксации

(номера, серии, наименования)

Режим объединенных зон охраны объектов культурного наследия на территории Санкт-Петербурга, в границах которых расположен объект: частично в границах единой зоны охраняемого природного ландшафта объектов культурного наследия объектов культурного наследия, расположенных за пределами исторически сложившихся центральных районов Санкт-Петербурга (далее – ЗОЛ(37)05), а также частично в границах единой зоны регулирования застройки и хозяйственной деятельности ЗРЗ(37)05.

Работы по прокладке инженерных сетей требованиям режима ЗРЗ(37)05 не противоречат.

Согласно приложению 2 к Закону в границах ЗОЛ(37)05:

5.1.1. Запрещается строительство объектов капитального строительства.

5.1.5. Запрещается изменение основных характеристик ландшафта, в том числе рельефа, геологической структуры (замена грунта), гидрологического режима территории, за исключением случаев сохранения и восстановления (регенерации) природной среды объекта (объектов) культурного наследия.

5.1.6. Запрещается изменение искусственного режима увлажнения территории (искусственный дренаж или обводнение), установленного в период завершения формирования ландшафтного окружения объектов культурного наследия, для сохранения природной среды которых установлены Режимы.

5.1.7. Запрещается повреждение и уничтожение зеленых насаждений, за исключением рубок, направленных на сохранение соотношения открытых и закрытых пространств, рядовых посадок, живых изгородей, куртин, групп в целях обеспечения визуального восприятия объектов культурного наследия в их историко-градостроительной и природной среде, сохранения видового состава растительности, при условии соблюдения требований в области охраны окружающей среды, а также рубок, производимых в рамках мер по защите зеленых насаждений.

5.2.3. Размещение дорог местного значения, основных проездов, сетей инженерно-технического обеспечения допускается при условии сохранения вида охраняемого ландшафта, обеспечения сохранности примыкающих объектов культурного наследия, выявленных объектов культурного наследия, исторических зданий и ценных элементов планировочной и ландшафтно-композиционной структуры, указанных в приложении 1 к Режимам, и после получения положительного заключения государственного органа охраны объектов культурного наследия.

(согласно Закону Санкт-Петербурга от 24.12.2008 № 820-7, в том числе указывается соответствующая норма, предусматривающий необходимость получения заключения)

По результатам рассмотрения представленных документов и их анализа на предмет: соответствия Эскизного проекта пункту 5.2.3.

(указывается предмет рассмотрения)

КГИОП принято решение о выдаче ЗАКЛЮЧЕНИЯ (выбрать нужное)

☒

о соответствии режиму использования земель в границах объединенных зон охраны (положительное заключение)

☐

о несоответствии режиму использования земель в границах объединенных зон охраны

(нужное отметить - "v")

Объект: «Реконструкция тепловых сетей по ул. Октябрьская от УТ-3 до УТ-9 магистрали по ул. Октябрьской»» Шифр: 587-2/РУ-2024-ЭП».

Согласно эскизному проекту на территории ЗОЛ(37)05 в процессе производства работ предусматривается прокладка сетей теплоснабжения. Восстановление нарушенного благоустройства после завершения строительно-монтажных работ выполняется в плановом положении и высотных отметках, существовавших до начала выполнения работ, без изменения гидрологического режима территории.

Снос деревьев в границах территории ЗОЛ(37)05 не планируется.

Указанные работы соответствуют требованиям режима ЗОЛ(37)05.

В случае обнаружения в ходе земляных работ объектов археологического наследия организация, осуществляющая работы, в соответствии с требованиями действующего законодательства об охране объектов культурного наследия (ст. 36 Федерального закона

от 25.06.2002 № 73-ФЗ «Об объектах культурного наследия (памятниках истории и культуры) народов Российской Федерации» (далее – Закон № 73-ФЗ) обязана приостановить их и обратиться в организацию, имеющую открытый лист на право проведения археологических раскопок, а также проинформировать КГИОП.

Дополнительно сообщаем, согласно представленной схеме, работы планируются в непосредственной близости от объектов культурного наследия.

Необходимость в разработке разделов об обеспечении сохранности объектов культурного наследия или проекта обеспечения сохранности объектов культурного наследия (далее – ОСОКН) регламентируется требованиями ст. 36 Закона № 73-ФЗ.

В соответствии со ст. 30 Закона № 73-ФЗ документация по обеспечению сохранности объекта культурного наследия при проведении земляных, строительных, мелиоративных, хозяйственных работ, и иных работ является предметом государственной историко-культурной экспертизы.

В случае отнесения данных работ к работам, описанным в ст. 36 Закона № 73-ФЗ, перед началом производства работ на рассмотрение в КГИОП необходимо подать раздел по обеспечению сохранности объектов культурного наследия, подвергнутый государственной историко-культурной экспертизе.

(дополнительная мотивировка принятия решения, иные требования)

**Начальник Управления
сохранения исторической среды**

**ДОКУМЕНТ ПОДПИСАН
ЭЛЕКТРОННОЙ ПОДПИСЬЮ**

Сертификат 00AD5BE73B27E719F301CE0603BE4241
Владелец **Полякова Полина Николаевна**
Действителен с 23.01.2025 по 18.04.2026

П.Н. Полякова

ПРИЛОЖЕНИЕ №3.

Выписка из ЕГРН

Управление Федеральной службы государственной регистрации, кадастра и картографии по Санкт-Петербургу
полное наименование органа регистрации прав


Выписка из Единого государственного реестра недвижимости об объекте недвижимости

Сведения о характеристиках объекта недвижимости

В Единый государственный реестр недвижимости внесены следующие сведения:

Раздел 1 Лист 1				
Сооружение				
вид объекта недвижимости				
Лист № 1 раздела 1	Всего листов раздела 1: 3	Всего разделов: 4	Всего листов выписки: 237	
25.04.2024г.				
Кадастровый номер:		78:37:0000000:3749		
Номер кадастрового квартала:		78:37:0000000		
Дата присвоения кадастрового номера:		21.12.2021		
Ранее присвоенный государственный учетный номер:		данные отсутствуют		
Местоположение:		Российская Федерация, г. Санкт-Петербург, г. Колпино, тепловая сеть, ограниченная с северной стороны – улицей Правды, с восточной стороны – Октябрьской улицей, с южной стороны – улицами Оборонной и Изжорского Батальона, с западной стороны – улицей Анисимовой, улицей Красной и Соборной улицей		
Площадь:		данные отсутствуют		
Основная характеристика (для сооружения):		тип	значение	единица измерения в метрах
		протяженность	41485	
Назначение:		10. Сооружения коммунального хозяйства		
Наименование:		Тепловая сеть		
Количество этажей, в том числе подземных этажей:		данные отсутствуют		
Год ввода в эксплуатацию по завершении строительства:		данные отсутствуют		
Год завершения строительства:		1971		
Кадастровая стоимость, руб.:		1671626287.06		

полное наименование должности




ДОКУМЕНТ ПОДПИСАН
ЭЛЕКТРОННОЙ ПОДПИСЬЮ
Сертификат: 00B056B7401CB382DB3576ACDC8425108
Владелец: ФЕДЕРАЛЬНАЯ СЛУЖБА ГОСУДАРСТВЕННОЙ РЕГИСТРАЦИИ, КАДАСТРА И КАРТОГРАФИИ
Действителен с 27.06.2023 по 19.09.2024

инициалы, фамилия

Сооружение			
вид объекта недвижимости			
Лист № 2 раздела 1	Всего листов раздела 1: 3	Всего разделов: 4	Всего листов выписки: 237
25.04.2024г.			
Кадастровый номер: 78:37:00000000:3749			

Кадастровые номера иных объектов недвижимости, в пределах которых расположен объект недвижимости:

78:37:0017116:1066, 78:37:0017116:7612, 78:37:1711803:1047, 78:37:0017115:4, 78:37:0017115:5,
 78:37:0017115:5872, 78:37:0017115:5947, 78:37:0017115:5948, 78:37:0017116:28, 78:37:0017115:5955,
 78:37:0017115:5956, 78:37:0017115:5957, 78:37:0017201:2, 78:37:0017115:5962, 78:37:1711803:3,
 78:37:0017115:6, 78:37:0017211:1002, 78:37:0017211:12, 78:37:0017211:1249, 78:37:0017211:1250,
 78:37:0017211:1251, 78:37:0017116:35, 78:37:0017211:1255, 78:37:0017201:2219, 78:37:0017211:1256,
 78:37:0017211:14, 78:37:1720103:2, 78:37:0017211:2, 78:37:0017211:4, 78:37:0017211:5, 78:37:0017211:6,
 78:37:0017211:7, 78:37:1711503:2, 78:37:1711503:1449, 78:37:1720103:8, 78:37:0017116:36, 78:37:1720107:1,
 78:37:1720107:10, 78:37:1720103:3, 78:37:1721102:1, 78:37:1721102:1004, 78:37:1721102:1064,
 78:37:1721102:2, 78:37:1721102:4, 78:37:1721103:10, 78:37:0017201:2220, 78:37:1721103:1002,
 78:37:1721103:1003, 78:37:0017116:37, 78:37:1721103:1273, 78:37:1720103:4, 78:37:1721103:1281,
 78:37:1721103:1282, 78:37:1721103:1286, 78:37:1721103:1287, 78:37:1721103:1288, 78:37:0017116:17,
 78:37:1721103:1292, 78:37:1721103:3, 78:37:1721103:4, 78:37:1721103:7, 78:37:0017116:4, 78:37:1720103:5,
 78:37:1721103:8, 78:37:1721105:3, 78:37:1721105:3176, 78:37:1721105:6, 78:37:0017201:6, 78:37:1721105:8,
 78:37:1720201:1, 78:37:1720201:4, 78:37:0017116:5, 78:37:0017116:7485, 78:37:0017116:1071,
 78:37:1720103:6, 78:37:0017116:7557, 78:37:0017116:7558, 78:37:0017116:7559, 78:37:0017117:1,
 78:37:0017116:7560, 78:37:0017116:7561, 78:37:0017116:7576, 78:37:0017116:7577, 78:37:0017116:7580,
 78:37:0017116:7587, 78:37:0017116:7588, 78:37:0017117:2, 78:37:0017117:4, 78:37:1720103:7,
 78:37:0017117:5
 78:37:0017117:5222, 78:37:0017117:5257, 78:37:0017117:5263, 78:37:1720105:2, 78:37:0017117:5265,
 78:37:0017117:5266, 78:37:0017116:18, 78:37:0017117:5280, 78:37:0017117:6, 78:37:0017116:13,
 78:37:0017117:9, 78:37:0017202:10, 78:37:0017202:11, 78:37:0017202:12, 78:37:0017202:13,
 78:37:0017116:24, 78:37:0017202:14, 78:37:0017202:15, 78:37:0017202:17, 78:37:0017116:19,
 78:37:0017116:7589, 78:37:0017202:18, 78:37:0017202:21, 78:37:0017202:22, 78:37:0017202:23,
 78:37:0017202:3193, 78:37:0017202:3194, 78:37:1720106:1, 78:37:0017202:3195, 78:37:0017202:3196,
 78:37:0017202:3226, 78:37:0017116:7590, 78:37:0017202:3227, 78:37:0017116:2, 78:37:0017202:3228,
 78:37:0017202:3229, 78:37:0017202:3230, 78:37:0017202:3231, 78:37:0017202:3232, 78:37:1720106:1158,
 78:37:0017202:3237, 78:37:0017202:3238, 78:37:0017116:7593, 78:37:0017202:3239, 78:37:0017202:3240,
 78:37:0017202:3241, 78:37:0017116:20, 78:37:0017202:3242, 78:37:0017202:3243, 78:37:0017202:3245,
 78:37:0017202:3249, 78:37:1720106:1159, 78:37:0017202:3250, 78:37:0017116:7600, 78:37:0017202:3257,
 78:37:0017202:3258, 78:37:0017202:4, 78:37:0017202:9, 78:37:0017202:5, 78:37:0017116:21,
 78:37:0017210:1203, 78:37:0017210:1208, 78:37:0017210:1209, 78:37:1720202:1227, 78:37:0017116:7610,
 78:37:0017210:2, 78:37:1711501:2, 78:37:1711501:2107, 78:37:1711501:2108, 78:37:1711501:4,
 78:37:1711501:5, 78:37:1711803:1043, 78:37:1720202:1228, 78:37:1720202:1229, 78:37:0017116:22,
 78:37:0017116:7611, 78:37:1721004:1439, 78:37:1721004:2, 78:37:1721004:5, 78:37:1721004:6,
 78:37:0017116:27, 78:37:1721004:7, 78:37:1711901:2286, 78:37:1711901:3, 78:37:1711901:5, 78:37:0017115:1

полное наименование должности	<div></div>	ДОКУМЕНТ ПОДПИСАН	
		ЭЛЕКТРОННОЙ ПОДПИСЬЮ	
		<div>Сертификат: 00B056B7401CB38D2B3576ACDC8425108</div> <div>Владелец: ФЕДЕРАЛЬНАЯ СЛУЖБА ГОСУДАРСТВЕННОЙ РЕГИСТРАЦИИ, КАДАСТРА И КАРТОГРАФИИ</div> <div>Действителен: с 27.06.2023 по 19.09.2024</div>	
			инициалы, фамилия


Сооружение			
вид объекта недвижимости			
Лист № 3 раздела 1	Всего листов раздела 1: 3	Всего разделов: 4	Всего листов выписки: 237
25.04.2024г.			
Кадастровый номер: 78:37:0000000:3749			
Кадастровые номера помещений, машино-мест, расположенных в здании или сооружении:	данные отсутствуют		
Кадастровые номера объектов недвижимости, из которых образован объект недвижимости:	данные отсутствуют		
Кадастровые номера образованных объектов недвижимости:	данные отсутствуют		
Сведения о включении объекта недвижимости в состав предприятия как имущественного комплекса:	данные отсутствуют		
Сведения о включении объекта недвижимости в состав единого недвижимого комплекса:	данные отсутствуют		
Виды разрешенного использования:	данные отсутствуют		
Сведения о включении объекта недвижимости в реестр объектов культурного наследия:	данные отсутствуют		
Сведения о кадастровом инженере:	Чесных Вадим Сергеевич, СНИЛС 15043662740, договор на выполнение кадастровых работ от 29.07.2020 № 688/РУ-2021, дата завершения кадастровых работ: 12.11.2021 Волжанина Юлия Николаевна, № А-1955, в Ассоциация "Союз кадастровых инженеров", СНИЛС 14986030696, договор на выполнение кадастровых работ от 14.12.2023 № 128/РУ-2023, дата завершения кадастровых работ: 15.03.2024		
Статус записи об объекте недвижимости:	Сведения об объекте недвижимости имеют статус "актуальные"		
Особые отметки:	Сведения, необходимые для заполнения разделов: 6 - Сведения о частях объекта недвижимости; 7 - Перечень помещений, машино-мест, расположенных в здании, сооружении; 8 - План расположения помещения, машино-места на этаже (плане этажа), отсутствуют.		
Получатель выписки:	Амбарцумян Самвел Оганесович (представитель правообладателя), Правообладатель: от имени заявителя Государственное унитарное предприятие "Топливо-энергетический комплекс Санкт-Петербурга", 7830001028		

полное наименование должности		ДОКУМЕНТ ПОДПИСАН	
		ЭЛЕКТРОННОЙ ПОДПИСЬЮ	
		инициалы, фамилия	

Сертификат: 00B056B7401C838D2B3576ACDC8425108
Владелец: ФЕДЕРАЛЬНАЯ СЛУЖБА ГОСУДАРСТВЕННОЙ РЕГИСТРАЦИИ, КАДАСТРА И КАРТОГРАФИИ
Действителен: с 27.06.2023 по 19.09.2024

Сооружение			
вид объекта недвижимости			
Лист № 1 раздела 2	Всего листов раздела 2: 2	Всего разделов: 4	Всего листов выписки: 237
25.04.2024г.			
Кадастровый номер: 78:37:0000000:3749			

1	Правообладатель (правообладатели):	1.1	Государственное унитарное предприятие "Топливо-энергетический комплекс Санкт-Петербурга", ИНН: 7830001028, ОГРН: 1027810310274
	Сведения о возможности предоставления третьим лицам персональных данных физического лица:	1.1.1	данные отсутствуют
2	Вид, номер, дата и время государственной регистрации права:	2.1	Хозяйственное ведение 78:37:0000000:3749-78/011/2022-2 29.04.2022 15:05:04
3	Сведения об осуществлении государственной регистрации сделки, права без необходимого в силу закона согласия третьего лица, органа:	3.1	данные отсутствуют
4	Ограничение прав и обременение объекта недвижимости:	не зарегистрировано	
1	Правообладатель (правообладатели):	1.2	Санкт-Петербург
	Сведения о возможности предоставления третьим лицам персональных данных физического лица:	1.2.1	данные отсутствуют
2	Вид, номер, дата и время государственной регистрации права:	2.2	Собственность 78:37:0000000:3749-78/011/2021-1 21.12.2021 11:07:25
3	Сведения об осуществлении государственной регистрации сделки, права без необходимого в силу закона согласия третьего лица, органа:	3.2	данные отсутствуют
4	Ограничение прав и обременение объекта недвижимости:	не зарегистрировано	
5	Договоры участия в долевом строительстве:	не зарегистрировано	
6	Заявленные в судебном порядке права требования:	данные отсутствуют	
7	Сведения о возможности предоставления третьим лицам персональных данных физического лица	данные отсутствуют	
8	Сведения о возращении в отношении зарегистрированного права:	данные отсутствуют	
9	Сведения о наличии решения об изъятии объекта недвижимости для государственных и муниципальных нужд:	данные отсутствуют	



ДОКУМЕНТ ПОДПИСАН

ЭЛЕКТРОННОЙ ПОДПИСЬЮ

полное наименование должности


инициалы, фамилия


Сертификат: 00B056B7401CB38DB3576ACDC8425108
Владелец: ФЕДЕРАЛЬНАЯ СЛУЖБА ГОСУДАРСТВЕННОЙ РЕГИСТРАЦИИ, КАДАСТРА И КАРТОГРАФИИ
Действителен с 27.06.2023 по 19.09.2024

Сооружение			
вид объекта недвижимости			
Лист № 2 раздела 2	Всего листов раздела 2: 2	Всего разделов: 4	Всего листов выписки: 237
25.04.2024г.			
Кадастровый номер:		78:37:0000000:3749	
10	Сведения о невозможности государственной регистрации без личного участия правообладателя или его законного представителя:	данные отсутствуют	
11	Правопритязания и сведения о наличии поступивших, но не рассмотренных заявлений о проведении государственной регистрации права (перехода, прекращения права), ограничения права или обременения объекта недвижимости, сделки в отношении объекта недвижимости:	отсутствуют	

полное наименование должности		ДОКУМЕНТ ПОДПИСАН	
		ЭЛЕКТРОННОЙ ПОДПИСЬЮ	
		Электронная подпись	
		Сертификат: 00B056B7401CB38D2B3576ACDC8425108	
		Владелец: ФЕДЕРАЛЬНАЯ СЛУЖБА ГОСУДАРСТВЕННОЙ РЕГИСТРАЦИИ, КАДАСТРА И КАРТОГРАФИИ	
		Действителен: с 27.06.2023 по 19.09.2024	
		инициалы, фамилия	

Выписка из Единого государственного реестра недвижимости об объекте недвижимости
Описание местоположения объекта недвижимости


Сооружение			
вид объекта недвижимости			
Лист № 1 раздела 5	Всего листов раздела 5: 1	Всего разделов: 4	Всего листов выписки: 237
25.04.2024г.			
Кадастровый номер:		78:37:0000000:3749	
Схема расположения объекта недвижимости (части объекта недвижимости) на земельном участке(ах)			
			
Масштаб 1:30000		Условные обозначения:	

полное наименование должности		ДОКУМЕНТ ПОДПИСАН	
		ЭЛЕКТРОННОЙ ПОДПИСЬЮ	
		Сертификат: 00B8056B7401CB38D2B3576ACDC8425108	
		Владелец: ФЕДЕРАЛЬНАЯ СЛУЖБА ГОСУДАРСТВЕННОЙ РЕГИСТРАЦИИ, КАДАСТРА И КАРТОГРАФИИ	
		Действителен: с 27.06.2023 по 19.09.2024	
		инициалы, фамилия	

Выписка из Единого государственного реестра недвижимости об объекте недвижимости
Описание местоположения объекта недвижимости


Сооружение			
вид объекта недвижимости			
Лист № 1 раздела 5.1	Всего листов раздела 5.1: 231	Всего разделов: 4	Всего листов выписки: 237
25.04.2024г.			
Кадастровый номер:	78:37:0000000:3749		

1. Сведения о координатах характерных точек контура объекта недвижимости						
Система координат СК-1964						
Номер точки	Координаты, м		Радиус, м	Средняя квадратическая погрешность определения координат характерных точек контура, м		
	X	Y				
1	2	3	4	5	6	7
1	74013.32	130270.46	-	0.1	данные отсутствуют	данные отсутствуют
2	73880.74	130345.81	-	0.1	данные отсутствуют	данные отсутствуют
3	73748	130450.87	-	0.1	данные отсутствуют	данные отсутствуют
4	73668.57	130500.03	-	0.1	данные отсутствуют	данные отсутствуют
5	73561.54	130565.16	-	0.1	данные отсутствуют	данные отсутствуют
6	73497.58	130605.91	-	0.1	данные отсутствуют	данные отсутствуют
7	73474.69	130620.58	-	0.1	данные отсутствуют	данные отсутствуют
8	73478.78	130645.1	-	0.1	данные отсутствуют	данные отсутствуют
9	73397.11	130655.38	-	0.1	данные отсутствуют	данные отсутствуют
10	73385.49	130617.36	-	0.1	данные отсутствуют	данные отсутствуют
11	73285.56	130643.38	-	0.1	данные отсутствуют	данные отсутствуют
12	73067.68	130697.69	-	0.1	данные отсутствуют	данные отсутствуют

полное наименование должности		ДОКУМЕНТ ПОДПИСАН		инициалы, фамилия	
					
		ЭЛЕКТРОННОЙ ПОДПИСЬЮ			
		Сертификат: 00B8056B7401CB38D2B3576ACDC8425108			
		Владелец: ФЕДЕРАЛЬНАЯ СЛУЖБА ГОСУДАРСТВЕННОЙ РЕГИСТРАЦИИ, КАДАСТРА И КАРТОГРАФИИ			
		Действителен: с 27.06.2023 по 19.09.2024			


Сооружение			
вид объекта недвижимости			
Лист № 2 раздела 5.1	Всего листов раздела 5.1: 231	Всего разделов: 4	Всего листов выписки: 237
25.04.2024г.			
Кадастровый номер: 78:37:0000000:3749			

13	73065.55	130698.22	-	0.1	данные отсутствуют	данные отсутствуют
14	72941	130729.41	-	0.1	данные отсутствуют	данные отсутствуют
15	72876.72	130744.91	-	0.1	данные отсутствуют	данные отсутствуют
16	72842.52	130755.82	-	0.1	данные отсутствуют	данные отсутствуют
17	72844.16	130767.11	-	0.1	данные отсутствуют	данные отсутствуют
18	72846.57	130784.55	-	0.1	данные отсутствуют	данные отсутствуют
19	72757.44	130835.25	-	0.1	данные отсутствуют	данные отсутствуют
20	72646.99	130907.89	-	0.1	данные отсутствуют	данные отсутствуют
21	72602.85	130936.91	-	0.1	данные отсутствуют	данные отсутствуют
22	72479.18	131015.65	-	0.1	данные отсутствуют	данные отсутствуют
23	72456.85	131032.3	-	0.1	данные отсутствуют	данные отсутствуют
24	72330.97	131113.38	-	0.1	данные отсутствуют	данные отсутствуют
25	72166.63	130864.95	-	0.1	данные отсутствуют	данные отсутствуют
26	72087.71	130728.31	-	0.1	данные отсутствуют	данные отсутствуют
27	72076.93	130504.02	-	0.1	данные отсутствуют	данные отсутствуют
28	72075.12	130466.26	-	0.1	данные отсутствуют	данные отсутствуют
1	72233.43	130228.46	-	0.1	данные отсутствуют	данные отсутствуют

полное наименование должности		ДОКУМЕНТ ПОДПИСАН		инициалы, фамилия	
					
		ЭЛЕКТРОННОЙ ПОДПИСЬЮ			
		Сертификат: 00B8056B7401CB38D2B3576ACDC8425108			
		Владелец: ФЕДЕРАЛЬНАЯ СЛУЖБА ГОСУДАРСТВЕННОЙ РЕГИСТРАЦИИ, КАДАСТРА И КАРТОГРАФИИ			
		Действителен с 27.06.2023 по 19.09.2024			

Сооружение			
вид объекта недвижимости			
Лист № 3 раздела 5.1	Всего листов раздела 5.1: 231	Всего разделов: 4	Всего листов выписки: 237
25.04.2024г.			
Кадастровый номер:		78:37:0000000:3749	

2	72235.21	130236.03	-	0.1	данные отсутствуют	данные отсутствуют
1	72600.74	130174.3	-	0.1	данные отсутствуют	данные отсутствуют
2	72589.4	130176.84	-	0.1	данные отсутствуют	данные отсутствуют
1	72299.18	130443.68	-	0.1	данные отсутствуют	данные отсутствуют
2	72293.3	130400.75	-	0.1	данные отсутствуют	данные отсутствуют
3	72289.89	130375.3	-	0.1	данные отсутствуют	данные отсутствуют
4	72287.87	130360.47	-	0.1	данные отсутствуют	данные отсутствуют
5	72287.32	130357.7	-	0.1	данные отсутствуют	данные отсутствуют
1	72214.46	130227.71	-	0.1	данные отсутствуют	данные отсутствуют
2	72218.68	130226.71	-	0.1	данные отсутствуют	данные отсутствуют
3	72221.5	130239.12	-	0.1	данные отсутствуют	данные отсутствуют
4	72235.21	130236.03	-	0.1	данные отсутствуют	данные отсутствуют
5	72244.37	130233.97	-	0.1	данные отсутствуют	данные отсутствуют
6	72250	130232.74	-	0.1	данные отсутствуют	данные отсутствуют
7	72323.98	130216.29	-	0.1	данные отсутствуют	данные отсутствуют
8	72325.62	130225.9	-	0.1	данные отсутствуют	данные отсутствуют
1	72328.69	130248.38	-	0.1	данные отсутствуют	данные отсутствуют




ДОКУМЕНТ ПОДПИСАН
ЭЛЕКТРОННОЙ ПОДПИСЬЮ
Сертификат: 00B8056B7401CB38D2B3576ACDC8425108
Владелец: ФЕДЕРАЛЬНАЯ СЛУЖБА ГОСУДАРСТВЕННОЙ
РЕГИСТРАЦИИ, КАДАСТРА И КАРТОГРАФИИ
Действителен с 27.06.2023 по 19.09.2024

полное наименование должности	инициалы, фамилия
-------------------------------	-------------------

Сооружение			
вид объекта недвижимости			
Лист № 4 раздела 5.1	Всего листов раздела 5.1: 231	Всего разделов: 4	Всего листов выписки: 237
25.04.2024г.			
Кадастровый номер: 78:37:00000000:3749			

2	72328.43	130246.87	-	0.1	данные отсутствуют	данные отсутствуют
3	72324.97	130226.04	-	0.1	данные отсутствуют	данные отсутствуют
4	72325.62	130225.9	-	0.1	данные отсутствуют	данные отсутствуют
5	72343.27	130222.02	-	0.1	данные отсутствуют	данные отсутствуют
1	72334.63	130591.75	-	0.1	данные отсутствуют	данные отсутствуют
2	72368.77	130588.33	-	0.1	данные отсутствуют	данные отсутствуют
3	72366.69	130563.9	-	0.1	данные отсутствуют	данные отсутствуют
4	72384.57	130562.26	-	0.1	данные отсутствуют	данные отсутствуют
5	72382.93	130544.34	-	0.1	данные отсутствуют	данные отсутствуют
6	72385.11	130544.15	-	0.1	данные отсутствуют	данные отсутствуют
7	72384.95	130542.36	-	0.1	данные отсутствуют	данные отсутствуют
8	72382.76	130542.58	-	0.1	данные отсутствуют	данные отсутствуют
9	72380.26	130515.25	-	0.1	данные отсутствуют	данные отсутствуют
10	72376.22	130470.91	-	0.1	данные отсутствуют	данные отсутствуют
11	72397.03	130469	-	0.1	данные отсутствуют	данные отсутствуют
12	72396.84	130467	-	0.1	данные отсутствуют	данные отсутствуют
13	72400.03	130466.71	-	0.1	данные отсутствуют	данные отсутствуют




ДОКУМЕНТ ПОДПИСАН
ЭЛЕКТРОННОЙ ПОДПИСЬЮ
Сертификат: 00B8056B7401CB38D2B3576ACDC8425108
Владелец: ФЕДЕРАЛЬНАЯ СЛУЖБА ГОСУДАРСТВЕННОЙ
РЕГИСТРАЦИИ, КАДАСТРА И КАРТОГРАФИИ
Действителен с 27.06.2023 по 19.09.2024

полное наименование должности	инициалы, фамилия
-------------------------------	-------------------


Сооружение			
вид объекта недвижимости			
Лист № 5 раздела 5.1	Всего листов раздела 5.1: 231	Всего разделов: 4	Всего листов выписки: 237
25.04.2024г.			
Кадастровый номер: 78:37:00000000:3749			

14	72400.21	130468.71	-	0.1	данные отсутствуют	данные отсутствуют
15	72414.57	130467.39	-	0.1	данные отсутствуют	данные отсутствуют
16	72432.78	130465.72	-	0.1	данные отсутствуют	данные отсутствуют
17	72432.96	130467.71	-	0.1	данные отсутствуют	данные отсутствуют
18	72434.46	130467.58	-	0.1	данные отсутствуют	данные отсутствуют
19	72432.99	130450.8	-	0.1	данные отсутствуют	данные отсутствуют
20	72439.84	130449.7	-	0.1	данные отсутствуют	данные отсутствуют
21	72438.94	130444.12	-	0.1	данные отсутствуют	данные отсутствуют
22	72455.56	130441.45	-	0.1	данные отсутствуют	данные отсутствуют
23	72455.79	130442.88	-	0.1	данные отсутствуют	данные отсутствуют
24	72457.03	130442.66	-	0.1	данные отсутствуют	данные отсутствуют
25	72456.72	130441.3	-	0.1	данные отсутствуют	данные отсутствуют
26	72462.67	130440.36	-	0.1	данные отсутствуют	данные отсутствуют
27	72482.43	130437.24	-	0.1	данные отсутствуют	данные отсутствуют
28	72482.74	130439.2	-	0.1	данные отсутствуют	данные отсутствуют
29	72484.12	130438.98	-	0.1	данные отсутствуют	данные отсутствуют
30	72483.81	130437.01	-	0.1	данные отсутствуют	данные отсутствуют

полное наименование должности		ДОКУМЕНТ ПОДПИСАН		инициалы, фамилия	
					
		ЭЛЕКТРОННОЙ ПОДПИСЬЮ			
		Сертификат: 00B8056B7401CB38D2B3576ACDC8425108			
		Владелец: ФЕДЕРАЛЬНАЯ СЛУЖБА ГОСУДАРСТВЕННОЙ РЕГИСТРАЦИИ, КАДАСТРА И КАРТОГРАФИИ			
		Действителен с 27.06.2023 по 19.09.2024			

Сооружение			
вид объекта недвижимости			
Лист № 6 раздела 5.1	Всего листов раздела 5.1: 231	Всего разделов: 4	Всего листов выписки: 237
25.04.2024г.			
Кадастровый номер: 78:37:00000000:3749			


31	72512.91	130432.43	-	0.1	данные отсутствуют	данные отсутствуют
32	72534.52	130429.02	-	0.1	данные отсутствуют	данные отсутствуют
33	72536.88	130443.9	-	0.1	данные отсутствуют	данные отсутствуют
34	72532.1	130444.66	-	0.1	данные отсутствуют	данные отсутствуют
35	72535.63	130466.87	-	0.1	данные отсутствуют	данные отсутствуют
36	72534.28	130467.09	-	0.1	данные отсутствуют	данные отсутствуют
37	72534.47	130468.28	-	0.1	данные отсутствуют	данные отсутствуют
38	72535.8	130468.07	-	0.1	данные отсутствуют	данные отсутствуют
39	72538.71	130486.39	-	0.1	данные отсутствуют	данные отсутствуют
40	72539.91	130486.21	-	0.1	данные отсутствуют	данные отсутствуют
41	72539.87	130485.92	-	0.1	данные отсутствуют	данные отсутствуют
1	72512.91	130432.43	-	0.1	данные отсутствуют	данные отсутствуют
2	72513.58	130436.67	-	0.1	данные отсутствуют	данные отсутствуют
1	72462.67	130440.36	-	0.1	данные отсутствуют	данные отсутствуют
2	72463.34	130444.54	-	0.1	данные отсутствуют	данные отсутствуют
3	72467.09	130443.94	-	0.1	данные отсутствуют	данные отсутствуют
1	72414.57	130467.39	-	0.1	данные отсутствуют	данные отсутствуют

полное наименование должности		ДОКУМЕНТ ПОДПИСАН		инициалы, фамилия	
					
		ЭЛЕКТРОННОЙ ПОДПИСЬЮ			
		Сертификат: 00B8056B7401CB38D2B3576ACDC8425108			
		Владелец: ФЕДЕРАЛЬНАЯ СЛУЖБА ГОСУДАРСТВЕННОЙ РЕГИСТРАЦИИ, КАДАСТРА И КАРТОГРАФИИ			
		Действителен с 27.06.2023 по 19.09.2024			

Сооружение			
вид объекта недвижимости			
Лист № 7 раздела 5.1	Всего листов раздела 5.1: 231	Всего разделов: 4	Всего листов выписки: 237
25.04.2024г.			
Кадастровый номер:		78:37:00000000:3749	

2	72415	130472.12	-	0.1	данные отсутствуют	данные отсутствуют
1	72380.66	130514.34	-	0.1	данные отсутствуют	данные отсутствуют
2	72384.82	130513.95	-	0.1	данные отсутствуют	данные отсутствуют
1	72532.05	130587.59	-	0.1	данные отсутствуют	данные отсутствуют
2	72535.35	130585.45	-	0.1	данные отсутствуют	данные отсутствуют
3	72536.98	130587.97	-	0.1	данные отсутствуют	данные отсутствуют
4	72538.78	130586.81	-	0.1	данные отсутствуют	данные отсутствуют
5	72539.26	130587.54	-	0.1	данные отсутствуют	данные отсутствуют
6	72547.41	130582.24	-	0.1	данные отсутствуют	данные отсутствуют
7	72547.22	130580.8	-	0.1	данные отсутствуют	данные отсутствуют
1	72499.23	130612.72	-	0.1	данные отсутствуют	данные отсутствуют
2	72489.7	130597.75	-	0.1	данные отсутствуют	данные отсутствуют
3	72496.67	130587.06	-	0.1	данные отсутствуют	данные отсутствуют
4	72503.17	130581.24	-	0.1	данные отсутствуют	данные отсутствуют
5	72500.49	130564.53	-	0.1	данные отсутствуют	данные отсутствуют
1	72499.16	130613.35	-	0.1	данные отсутствуют	данные отсутствуют
2	72489.22	130597.74	-	0.1	данные отсутствуют	данные отсутствуют


полное наименование должности		инициалы, фамилия	



ДОКУМЕНТ ПОДПИСАН
ЭЛЕКТРОННОЙ ПОДПИСЬЮ
Сертификат: 00BB056B7401CB38D2B3576ACDC8425108
Владелец: ФЕДЕРАЛЬНАЯ СЛУЖБА ГОСУДАРСТВЕННОЙ
РЕГИСТРАЦИИ, КАДАСТРА И КАРТОГРАФИИ
Действителен с 27.06.2023 по 19.09.2024


Сооружение			
вид объекта недвижимости			
Лист № 8 раздела 5.1	Всего листов раздела 5.1: 231	Всего разделов: 4	Всего листов выписки: 237
25.04.2024г.			
Кадастровый номер: 78:37:00000000:3749			

3	72496.36	130586.79	-	0.1	данные отсутствуют	данные отсутствуют
4	72502.74	130581.09	-	0.1	данные отсутствуют	данные отсутствуют
5	72500.09	130564.6	-	0.1	данные отсутствуют	данные отсутствуют
1	72461.62	130637.75	-	0.1	данные отсутствуют	данные отсутствуют
2	72462.82	130639.6	-	0.1	данные отсутствуют	данные отсутствуют
3	72462.11	130640.05	-	0.1	данные отсутствуют	данные отсутствуют
1	72413.11	130617.34	-	0.1	данные отсутствуют	данные отсутствуют
2	72416.39	130615.2	-	0.1	данные отсутствуют	данные отсутствуют
1	72330.66	130542.04	-	0.1	данные отсутствуют	данные отсутствуют
2	72333.53	130541.79	-	0.1	данные отсутствуют	данные отсутствуют
3	72333.87	130545.72	-	0.1	данные отсутствуют	данные отсутствуют
4	72335.06	130545.64	-	0.1	данные отсутствуют	данные отсутствуют
5	72335.01	130544.96	-	0.1	данные отсутствуют	данные отсутствуют
1	72330.48	130540.02	-	0.1	данные отсутствуют	данные отсутствуют
2	72329.17	130540.14	-	0.1	данные отсутствуют	данные отсутствуют
3	72328.83	130536.49	-	0.1	данные отсутствуют	данные отсутствуют
4	72305.03	130538.57	-	0.1	данные отсутствуют	данные отсутствуют

полное наименование должности		ДОКУМЕНТ ПОДПИСАН		инициалы, фамилия	
					
		ЭЛЕКТРОННОЙ ПОДПИСЬЮ			
		Сертификат: 00B8056B7401CB38D2B3576ACDC8425108			
		Владелец: ФЕДЕРАЛЬНАЯ СЛУЖБА ГОСУДАРСТВЕННОЙ РЕГИСТРАЦИИ, КАДАСТРА И КАРТОГРАФИИ			
		Действителен: с 27.06.2023 по 19.09.2024			


Сооружение			
вид объекта недвижимости			
Лист № 9 раздела 5.1	Всего листов раздела 5.1: 231	Всего разделов: 4	Всего листов выписки: 237
25.04.2024г.			
Кадастровый номер: 78:37:00000000:3749			

5	72304.87	130537.05	-	0.1	данные отсутствуют	данные отсутствуют
1	72326.67	130498.22	-	0.1	данные отсутствуют	данные отсутствуют
2	72330.86	130497.84	-	0.1	данные отсутствуют	данные отсутствуют
1	72267.3	130692.62	-	0.1	данные отсутствуют	данные отсутствуют
2	72257.48	130698.97	-	0.1	данные отсутствуют	данные отсутствуют
3	72243.64	130677.89	-	0.1	данные отсутствуют	данные отсутствуют
4	72241.56	130674.72	-	0.1	данные отсутствуют	данные отсутствуют
5	72249.73	130669.32	-	0.1	данные отсутствуют	данные отсутствуют
6	72263.01	130660.55	-	0.1	данные отсутствуют	данные отсутствуют
7	72263.89	130661.78	-	0.1	данные отсутствуют	данные отсутствуют
8	72265.17	130660.95	-	0.1	данные отсутствуют	данные отсутствуют
9	72264.33	130659.68	-	0.1	данные отсутствуют	данные отсутствуют
10	72278.21	130650.56	-	0.1	данные отсутствуют	данные отсутствуют
11	72278.93	130651.59	-	0.1	данные отсутствуют	данные отсутствуют
12	72280.06	130650.86	-	0.1	данные отсутствуют	данные отсутствуют
13	72279.35	130649.78	-	0.1	данные отсутствуют	данные отсутствуют
14	72287.23	130644.55	-	0.1	данные отсутствуют	данные отсутствуют

полное наименование должности		ДОКУМЕНТ ПОДПИСАН		инициалы, фамилия	
					
		ЭЛЕКТРОННОЙ ПОДПИСЬЮ			
		Сертификат: 00B8056B7401CB38D2B3576ACDC8425108			
		Владелец: ФЕДЕРАЛЬНАЯ СЛУЖБА ГОСУДАРСТВЕННОЙ РЕГИСТРАЦИИ, КАДАСТРА И КАРТОГРАФИИ			
		Действителен: с 27.06.2023 по 19.09.2024			


Сооружение				
вид объекта недвижимости				
Лист № 10 раздела 5.1	Всего листов раздела 5.1: 231	Всего разделов: 4	Всего листов выписки: 237	
25.04.2024г.				
Кадастровый номер:		78:37:00000000:3749		

15	72289.72	130648.25	-	0.1	данные отсутствуют	данные отсутствуют
1	72335.61	130619.29	-	0.1	данные отсутствуют	данные отсутствуют
2	72340.93	130616.23	-	0.1	данные отсутствуют	данные отсутствуют
3	72352.05	130616.4	-	0.1	данные отсутствуют	данные отсутствуют
4	72366.26	130638.35	-	0.1	данные отсутствуют	данные отсутствуют
5	72335.48	130658.32	-	0.1	данные отсутствуют	данные отсутствуют
6	72347.34	130676.76	-	0.1	данные отсутствуют	данные отсутствуют
1	72108.22	130560.47	-	0.1	данные отсутствуют	данные отсутствуют
2	72100.5	130560.89	-	0.1	данные отсутствуют	данные отсутствуют
3	72102.13	130594.33	-	0.1	данные отсутствуют	данные отсутствуют
4	72100.31	130594.47	-	0.1	данные отсутствуют	данные отсутствуют
5	72100.45	130596.66	-	0.1	данные отсутствуют	данные отсутствуют
6	72102.3	130596.56	-	0.1	данные отсутствуют	данные отсутствуют
7	72103.62	130622.62	-	0.1	данные отсутствуют	данные отсутствуют
8	72104.39	130637.76	-	0.1	данные отсутствуют	данные отсутствуют
9	72102.35	130637.91	-	0.1	данные отсутствуют	данные отсутствуют
10	72102.47	130640.04	-	0.1	данные отсутствуют	данные отсутствуют

полное наименование должности		ДОКУМЕНТ ПОДПИСАН		инициалы, фамилия	
					
		ЭЛЕКТРОННОЙ ПОДПИСЬЮ			
		Сертификат: 00B8056B7401C8B38D2B3576ACDC8425108			
		Владелец: ФЕДЕРАЛЬНАЯ СЛУЖБА ГОСУДАРСТВЕННОЙ РЕГИСТРАЦИИ, КАДАСТРА И КАРТОГРАФИИ			
		Действителен: с 27.06.2023 по 19.09.2024			


Сооружение				
вид объекта недвижимости				
Лист № 11 раздела 5.1	Всего листов раздела 5.1: 231	Всего разделов: 4	Всего листов выписки: 237	
25.04.2024г.				
Кадастровый номер:		78:37:00000000:3749		

11	72104.52	130639.9	-	0.1	данные отсутствуют	данные отсутствуют
12	72105.98	130669.05	-	0.1	данные отсутствуют	данные отсутствуют
13	72106.89	130685.08	-	0.1	данные отсутствуют	данные отсутствуют
14	72112.35	130684.79	-	0.1	данные отсутствуют	данные отсутствуют
1	72197.54	130543.09	-	0.1	данные отсутствуют	данные отсутствуют
2	72197.33	130540.39	-	0.1	данные отсутствуют	данные отсутствуют
3	72202.84	130539.92	-	0.1	данные отсутствуют	данные отсутствуют
4	72202.67	130537.93	-	0.1	данные отсутствуют	данные отсутствуют
5	72201.35	130538.06	-	0.1	данные отсутствуют	данные отсутствуют
1	72230.85	130496.38	-	0.1	данные отсутствуют	данные отсутствуют
2	72232.9	130496.19	-	0.1	данные отсутствуют	данные отсутствуют
3	72233.28	130500.89	-	0.1	данные отсутствуют	данные отсутствуют
4	72234.84	130500.79	-	0.1	данные отсутствуют	данные отсутствуют
1	72099.83	131055.66	-	0.1	данные отсутствуют	данные отсутствуют
2	72108.98	131064.72	-	0.1	данные отсутствуют	данные отсутствуют
3	72118.12	131058.61	-	0.1	данные отсутствуют	данные отсутствуют
4	72115.63	131054.39	-	0.1	данные отсутствуют	данные отсутствуют

полное наименование должности		ДОКУМЕНТ ПОДПИСАН		инициалы, фамилия	
					
		ЭЛЕКТРОННОЙ ПОДПИСЬЮ			
		Сертификат: 00BB056B7401CB38D2B3576ACDC8425108			
		Владелец: ФЕДЕРАЛЬНАЯ СЛУЖБА ГОСУДАРСТВЕННОЙ РЕГИСТРАЦИИ, КАДАСТРА И КАРТОГРАФИИ			
		Действителен: с 27.06.2023 по 19.09.2024			

Сооружение			
вид объекта недвижимости			
Лист № 12 раздела 5.1	Всего листов раздела 5.1: 231	Всего разделов: 4	Всего листов выписки: 237
25.04.2024г.			
Кадастровый номер: 78:37:00000000:3749			

5	72122.82	131050.14	-	0.1	данные отсутствуют	данные отсутствуют
6	72118.09	131043.01	-	0.1	данные отсутствуют	данные отсутствуют
1	72099.48	131056.02	-	0.1	данные отсутствуют	данные отсутствуют
2	72108.92	131065.36	-	0.1	данные отсутствуют	данные отсутствуют
3	72118	131059.29	-	0.1	данные отсутствуют	данные отсутствуют
1	72162.99	131055.67	-	0.1	данные отсутствуют	данные отсутствуют
2	72153.17	131062.08	-	0.1	данные отсутствуют	данные отсутствуют
1	72686.72	130291.31	-	0.1	данные отсутствуют	данные отсутствуют
2	72639.23	130299.46	-	0.1	данные отсутствуют	данные отсутствуют
3	72633.52	130300.37	-	0.1	данные отсутствуют	данные отсутствуют
4	72638.94	130334.61	-	0.1	данные отсутствуют	данные отсутствуют
5	72620.91	130337.47	-	0.1	данные отсутствуют	данные отсутствуют
6	72620.36	130333.98	-	0.1	данные отсутствуют	данные отсутствуют
1	73242.29	130407.6	-	0.1	данные отсутствуют	данные отсутствуют
2	73234.16	130404.18	-	0.1	данные отсутствуют	данные отсутствуют
3	73234.32	130403.75	-	0.1	данные отсутствуют	данные отсутствуют
1	73243.54	130404.88	-	0.1	данные отсутствуют	данные отсутствуют




ДОКУМЕНТ ПОДПИСАН
ЭЛЕКТРОННОЙ ПОДПИСЬЮ
Сертификат: 00B8056B7401CB38D2B3576ACDC8425108
Владелец: ФЕДЕРАЛЬНАЯ СЛУЖБА ГОСУДАРСТВЕННОЙ
РЕГИСТРАЦИИ, КАДАСТРА И КАРТОГРАФИИ
Действителен с 27.06.2023 по 19.09.2024

полное наименование должности	инициалы, фамилия
-------------------------------	-------------------

Сооружение			
вид объекта недвижимости			
Лист № 13 раздела 5.1	Всего листов раздела 5.1: 231	Всего разделов: 4	Всего листов выписки: 237
25.04.2024г.			
Кадастровый номер: 78:37:00000000:3749			

2	73234.01	130400.92	-	0.1	данные отсутствуют	данные отсутствуют
3	73210.7	130402.94	-	0.1	данные отсутствуют	данные отсутствуют
4	73209.74	130403.04	-	0.1	данные отсутствуют	данные отсутствуют
1	73231.82	130353	-	0.1	данные отсутствуют	данные отсутствуют
2	73229.62	130364.4	-	0.1	данные отсутствуют	данные отсутствуют
3	73217.07	130360.71	-	0.1	данные отсутствуют	данные отсутствуют
4	73215.9	130360.52	-	0.1	данные отсутствуют	данные отсутствуют
1	73230.69	130432.44	-	0.1	данные отсутствуют	данные отсутствуют
2	73232.8	130433.42	-	0.1	данные отсутствуют	данные отсутствуют
3	73245.76	130458.6	-	0.1	данные отсутствуют	данные отсутствуют
4	73243.51	130459.7	-	0.1	данные отсутствуют	данные отсутствуют
5	73247.45	130467.57	-	0.1	данные отсутствуют	данные отсутствуют
6	73249.65	130466.46	-	0.1	данные отсутствуют	данные отсутствуют
7	73249.92	130466.91	-	0.1	данные отсутствуют	данные отсутствуют
8	73262.14	130491.34	-	0.1	данные отсутствуют	данные отсутствуют
9	73262.4	130492.31	-	0.1	данные отсутствуют	данные отсутствуют
10	73262.83	130493.94	-	0.1	данные отсутствуют	данные отсутствуют




ДОКУМЕНТ ПОДПИСАН
ЭЛЕКТРОННОЙ ПОДПИСЬЮ
Сертификат: 00B8056B7401CB38D2B3576ACDC8425108
Владелец: ФЕДЕРАЛЬНАЯ СЛУЖБА ГОСУДАРСТВЕННОЙ
РЕГИСТРАЦИИ, КАДАСТРА И КАРТОГРАФИИ
Действителен с 27.06.2023 по 19.09.2024

полное наименование должности	инициалы, фамилия
-------------------------------	-------------------


Сооружение			
вид объекта недвижимости			
Лист № 14 раздела 5.1	Всего листов раздела 5.1: 231	Всего разделов: 4	Всего листов выписки: 237
25.04.2024г.			
Кадастровый номер: 78:37:00000000:3749			

11	73258.51	130495.1	-	0.1	данные отсутствуют	данные отсутствуют
12	73260.83	130503.78	-	0.1	данные отсутствуют	данные отсутствуют
13	73265.16	130502.62	-	0.1	данные отсутствуют	данные отсутствуют
14	73265.43	130503.58	-	0.1	данные отсутствуют	данные отсутствуют
15	73270.37	130529.24	-	0.1	данные отсутствуют	данные отсутствуют
16	73270.52	130530.27	-	0.1	данные отсутствуют	данные отсутствуют
17	73266.55	130530.79	-	0.1	данные отсутствуют	данные отсутствуют
18	73267.89	130541.18	-	0.1	данные отсутствуют	данные отсутствуют
19	73287.8	130538.6	-	0.1	данные отсутствуют	данные отсутствуют
20	73298.06	130537.28	-	0.1	данные отсутствуют	данные отсутствуют
21	73299.73	130537.06	-	0.1	данные отсутствуют	данные отсутствуют
22	73302.78	130564.71	-	0.1	данные отсутствуют	данные отсутствуют
23	73302.91	130565.72	-	0.1	данные отсутствуют	данные отсутствуют
24	73304.38	130565.52	-	0.1	данные отсутствуют	данные отсутствуют
25	73304.52	130566.53	-	0.1	данные отсутствуют	данные отсутствуют
26	73305.45	130573.78	-	0.1	данные отсутствуют	данные отсутствуют
27	73310.89	130573.01	-	0.1	данные отсутствуют	данные отсутствуют

полное наименование должности		ДОКУМЕНТ ПОДПИСАН		инициалы, фамилия	
					
		ЭЛЕКТРОННОЙ ПОДПИСЬЮ			
		Сертификат: 00BB056B7401CB38D2B3576ACDC8425108			
		Владелец: ФЕДЕРАЛЬНАЯ СЛУЖБА ГОСУДАРСТВЕННОЙ РЕГИСТРАЦИИ, КАДАСТРА И КАРТОГРАФИИ			
		Действителен: с 27.06.2023 по 19.09.2024			


Сооружение			
вид объекта недвижимости			
Лист № 15 раздела 5.1	Всего листов раздела 5.1: 231	Всего разделов: 4	Всего листов выписки: 237
25.04.2024г.			
Кадастровый номер: 78:37:00000000:3749			

28	73311.24	130575.7	-	0.1	данные отсутствуют	данные отсутствуют
29	73319.76	130608.98	-	0.1	данные отсутствуют	данные отсутствуют
30	73331.52	130605.84	-	0.1	данные отсутствуют	данные отсутствуют
1	73349.33	130510.29	-	0.1	данные отсутствуют	данные отсутствуют
2	73350.72	130510.11	-	0.1	данные отсутствуют	данные отсутствуют
3	73351.46	130515.94	-	0.1	данные отсутствуют	данные отсутствуют
4	73296.19	130522.79	-	0.1	данные отсутствуют	данные отсутствуют
5	73298.06	130537.28	-	0.1	данные отсутствуют	данные отсутствуют
1	73365.92	130562.06	-	0.1	данные отсутствуют	данные отсутствуют
2	73366.42	130565.51	-	0.1	данные отсутствуют	данные отсутствуют
3	73339.58	130569.16	-	0.1	данные отсутствуют	данные отсутствуют
4	73323.69	130571.2	-	0.1	данные отсутствуют	данные отсутствуют
5	73322.72	130563.88	-	0.1	данные отсутствуют	данные отсутствуют
6	73321.09	130562.78	-	0.1	данные отсутствуют	данные отсутствуют
7	73305.51	130564.79	-	0.1	данные отсутствуют	данные отсутствуют
8	73305.71	130566.37	-	0.1	данные отсутствуют	данные отсутствуют
9	73304.52	130566.53	-	0.1	данные отсутствуют	данные отсутствуют

полное наименование должности		ДОКУМЕНТ ПОДПИСАН		инициалы, фамилия	
					
		ЭЛЕКТРОННОЙ ПОДПИСЬЮ			
		Сертификат: 00BB056B7401CB38D2B3576ACDC8425108			
		Владелец: ФЕДЕРАЛЬНАЯ СЛУЖБА ГОСУДАРСТВЕННОЙ РЕГИСТРАЦИИ, КАДАСТРА И КАРТОГРАФИИ			
		Действителен: с 27.06.2023 по 19.09.2024			


Сооружение			
вид объекта недвижимости			
Лист № 16 раздела 5.1	Всего листов раздела 5.1: 231	Всего разделов: 4	Всего листов выписки: 237
25.04.2024г.			
Кадастровый номер: 78:37:00000000:3749			

1	73302.78	130564.71	-	0.1	данные отсутствуют	данные отсутствуют
2	73290.18	130566.37	-	0.1	данные отсутствуют	данные отсутствуют
3	73271.32	130568.85	-	0.1	данные отсутствуют	данные отсутствуют
4	73272.91	130580.65	-	0.1	данные отсутствуют	данные отсутствуют
5	73271.92	130594.4	-	0.1	данные отсутствуют	данные отсутствуют
6	73272.18	130595.36	-	0.1	данные отсутствуют	данные отсутствуют
7	73273.21	130595.09	-	0.1	данные отсутствуют	данные отсутствуют
8	73274.43	130599.84	-	0.1	данные отсутствуют	данные отсутствуют
9	73274.05	130599.94	-	0.1	данные отсутствуют	данные отсутствуют
10	73274.78	130602.64	-	0.1	данные отсутствуют	данные отсутствуют
11	73275.16	130602.53	-	0.1	данные отсутствуют	данные отсутствуют
12	73276.87	130608.9	-	0.1	данные отсутствуют	данные отсутствуют
13	73272.83	130609.96	-	0.1	данные отсутствуют	данные отсутствуют
1	73348.92	130439.92	-	0.1	данные отсутствуют	данные отсутствуют
2	73349.63	130439.83	-	0.1	данные отсутствуют	данные отсутствуют
3	73352.62	130459.99	-	0.1	данные отсутствуют	данные отсутствуют
4	73350.14	130460.36	-	0.1	данные отсутствуют	данные отсутствуют

полное наименование должности		ДОКУМЕНТ ПОДПИСАН		инициалы, фамилия	
					
		ЭЛЕКТРОННОЙ ПОДПИСЬЮ			
		Сертификат: 00B8056B7401CB38D2B3576ACDC8425108			
		Владелец: ФЕДЕРАЛЬНАЯ СЛУЖБА ГОСУДАРСТВЕННОЙ РЕГИСТРАЦИИ, КАДАСТРА И КАРТОГРАФИИ			
		Действителен: с 27.06.2023 по 19.09.2024			

Сооружение			
вид объекта недвижимости			
Лист № 17 раздела 5.1	Всего листов раздела 5.1: 231	Всего разделов: 4	Всего листов выписки: 237
25.04.2024г.			
Кадастровый номер: 78:37:0000000:3749			

5	73350.45	130462.31	-	0.1	данные отсутствуют	данные отсутствуют
6	73352.18	130477.49	-	0.1	данные отсутствуют	данные отсутствуют
7	73326.94	130480.26	-	0.1	данные отсутствуют	данные отсутствуют
8	73325.74	130475.76	-	0.1	данные отсутствуют	данные отсутствуют
9	73309.29	130479.8	-	0.1	данные отсутствуют	данные отсутствуют
10	73262.4	130492.31	-	0.1	данные отсутствуют	данные отсутствуют
1	73267.62	130458.12	-	0.1	данные отсутствуют	данные отсутствуют
2	73267.87	130458.57	-	0.1	данные отсутствуют	данные отсутствуют
3	73251.31	130466.85	-	0.1	данные отсутствуют	данные отсутствуют
4	73249.92	130466.91	-	0.1	данные отсутствуют	данные отсутствуют
1	73187.68	130465.61	-	0.1	данные отсутствуют	данные отсутствуют
2	73184.17	130460.18	-	0.1	данные отсутствуют	данные отсутствуют
3	73183.47	130460.64	-	0.1	данные отсутствуют	данные отсутствуют
4	73183.68	130460.95	-	0.1	данные отсутствуют	данные отсутствуют
1	73100.17	130482.59	-	0.1	данные отсутствуют	данные отсутствуют
2	73101.19	130489.77	-	0.1	данные отсутствуют	данные отсутствуют
3	73099.74	130489.98	-	0.1	данные отсутствуют	данные отсутствуют




ДОКУМЕНТ ПОДПИСАН
ЭЛЕКТРОННОЙ ПОДПИСЬЮ
Сертификат: 00B8056B7401CB38D2B3576ACDC8425108
Владелец: ФЕДЕРАЛЬНАЯ СЛУЖБА ГОСУДАРСТВЕННОЙ
РЕГИСТРАЦИИ, КАДАСТРА И КАРТОГРАФИИ
Действителен с 27.06.2023 по 19.09.2024

полное наименование должности	инициалы, фамилия
-------------------------------	-------------------

Сооружение			
вид объекта недвижимости			
Лист № 18 раздела 5.1	Всего листов раздела 5.1: 231	Всего разделов: 4	Всего листов выписки: 237
25.04.2024г.			
Кадастровый номер:		78:37:0000000:3749	

1	73172.22	130479.12	-	0.1	данные отсутствуют	данные отсутствуют
2	73179.04	130504.51	-	0.1	данные отсутствуют	данные отсутствуют
3	73179.56	130506.13	-	0.1	данные отсутствуют	данные отсутствуют
4	73177.93	130506.62	-	0.1	данные отсутствуют	данные отсутствуют
5	73179.73	130512.35	-	0.1	данные отсутствуют	данные отсутствуют
6	73181.91	130511.67	-	0.1	данные отсутствуют	данные отсутствуют
7	73182.4	130513.21	-	0.1	данные отсутствуют	данные отсутствуют
8	73182.71	130514.17	-	0.1	данные отсутствуют	данные отсутствуют
9	73183.45	130516.5	-	0.1	данные отсутствуют	данные отсутствуют
10	73189.48	130539.45	-	0.1	данные отсутствуют	данные отсутствуют
11	73189.63	130540.51	-	0.1	данные отсутствуют	данные отсутствуют
12	73189.88	130542.15	-	0.1	данные отсутствуют	данные отсутствуют
13	73187.11	130542.57	-	0.1	данные отсутствуют	данные отсутствуют
14	73188.33	130551.17	-	0.1	данные отсутствуют	данные отсутствуют
15	73191.91	130550.68	-	0.1	данные отсутствуют	данные отсутствуют
16	73196.5	130579.96	-	0.1	данные отсутствуют	данные отсутствуют
17	73192.73	130580.51	-	0.1	данные отсутствуют	данные отсутствуют




ДОКУМЕНТ ПОДПИСАН
ЭЛЕКТРОННОЙ ПОДПИСЬЮ
Сертификат: 00B8056B7401CB38D2B3576ACDC8425108
Владелец: ФЕДЕРАЛЬНАЯ СЛУЖБА ГОСУДАРСТВЕННОЙ
РЕГИСТРАЦИИ, КАДАСТРА И КАРТОГРАФИИ
Действителен с 27.06.2023 по 19.09.2024

полное наименование должности	инициалы, фамилия
-------------------------------	-------------------

Сооружение			
вид объекта недвижимости			
Лист № 19 раздела 5.1	Всего листов раздела 5.1: 231	Всего разделов: 4	Всего листов выписки: 237
25.04.2024г.			
Кадастровый номер: 78:37:00000000:3749			

18	73194.06	130589.6	-	0.1	данные отсутствуют	данные отсутствуют
19	73203.37	130588.25	-	0.1	данные отсутствуют	данные отсутствуют
20	73209.86	130635.5	-	0.1	данные отсутствуют	данные отсутствуют
21	73209.98	130636.37	-	0.1	данные отсутствуют	данные отсутствуют
22	73199.52	130638.98	-	0.1	данные отсутствуют	данные отсутствуют
23	73173.84	130645.4	-	0.1	данные отсутствуют	данные отсутствуют
24	73174.15	130646.62	-	0.1	данные отсутствуют	данные отсутствуют
25	73148.94	130653.52	-	0.1	данные отсутствуют	данные отсутствуют
26	73129.8	130658.57	-	0.1	данные отсутствуют	данные отсутствуют
27	73130.16	130659.92	-	0.1	данные отсутствуют	данные отсутствуют
28	73128.39	130660.39	-	0.1	данные отсутствуют	данные отсутствуют
29	73128.03	130659.04	-	0.1	данные отсутствуют	данные отсутствуют
30	73106.12	130664.83	-	0.1	данные отсутствуют	данные отсутствуют
1	73182.71	130514.17	-	0.1	данные отсутствуют	данные отсутствуют
2	73184.55	130515.06	-	0.1	данные отсутствуют	данные отсутствуют
3	73200.83	130509.87	-	0.1	данные отсутствуют	данные отсутствуют
1	73182.4	130513.21	-	0.1	данные отсутствуют	данные отсутствуют




ДОКУМЕНТ ПОДПИСАН
ЭЛЕКТРОННОЙ ПОДПИСЬЮ
Сертификат: 00B8056B7401CB38D2B3576ACDC8425108
Владелец: ФЕДЕРАЛЬНАЯ СЛУЖБА ГОСУДАРСТВЕННОЙ
РЕГИСТРАЦИИ, КАДАСТРА И КАРТОГРАФИИ
Действителен с 27.06.2023 по 19.09.2024

полное наименование должности	инициалы, фамилия
-------------------------------	-------------------


Сооружение			
вид объекта недвижимости			
Лист № 20 раздела 5.1	Всего листов раздела 5.1: 231	Всего разделов: 4	Всего листов выписки: 237
25.04.2024г.			
Кадастровый номер: 78:37:00000000:3749			

2	73162.12	130527.06	-	0.1	данные отсутствуют	данные отсутствуют
3	73164.31	130543.82	-	0.1	данные отсутствуют	данные отсутствуют
4	73160.84	130544.26	-	0.1	данные отсутствуют	данные отсутствуют
1	73189.63	130540.51	-	0.1	данные отсутствуют	данные отсутствуют
2	73217.84	130536.36	-	0.1	данные отсутствуют	данные отсутствуют
3	73217.93	130537.24	-	0.1	данные отсутствуют	данные отсутствуют
1	72917.17	130461.62	-	0.1	данные отсутствуют	данные отсутствуют
2	72915.27	130463.24	-	0.1	данные отсутствуют	данные отсутствуют
3	72922.18	130471.43	-	0.1	данные отсутствуют	данные отсутствуют
4	72909.45	130497.01	-	0.1	данные отсутствуют	данные отсутствуют
5	72909.08	130498.88	-	0.1	данные отсутствуют	данные отсутствуют
6	72903.97	130497.79	-	0.1	данные отсутствуют	данные отсутствуют
7	72902.93	130502.62	-	0.1	данные отсутствуют	данные отсутствуют
8	72901.9	130507.46	-	0.1	данные отсутствуют	данные отсутствуют
9	72871.2	130500.92	-	0.1	данные отсутствуют	данные отсутствуют
10	72871.03	130501.9	-	0.1	данные отсутствуют	данные отсутствуют
11	72864.26	130536.34	-	0.1	данные отсутствуют	данные отсутствуют

полное наименование должности		ДОКУМЕНТ ПОДПИСАН		инициалы, фамилия	
					
		ЭЛЕКТРОННОЙ ПОДПИСЬЮ			
		Сертификат: 00B8056B7401CB38D2B3576ACDC8425108			
		Владелец: ФЕДЕРАЛЬНАЯ СЛУЖБА ГОСУДАРСТВЕННОЙ РЕГИСТРАЦИИ, КАДАСТРА И КАРТОГРАФИИ			
		Действителен: с 27.06.2023 по 19.09.2024			


Сооружение			
вид объекта недвижимости			
Лист № 21 раздела 5.1	Всего листов раздела 5.1: 231	Всего разделов: 4	Всего листов выписки: 237
25.04.2024г.			
Кадастровый номер: 78:37:00000000:3749			

12	72864.28	130537.63	-	0.1	данные отсутствуют	данные отсутствуют
13	72864.26	130538.72	-	0.1	данные отсутствуют	данные отсутствуют
14	72863.31	130538.79	-	0.1	данные отсутствуют	данные отсутствуют
15	72863.4	130543.39	-	0.1	данные отсутствуют	данные отсутствуют
16	72864.16	130543.37	-	0.1	данные отсутствуют	данные отсутствуют
17	72864.42	130549.12	-	0.1	данные отсутствуют	данные отсутствуют
18	72868.18	130583.95	-	0.1	данные отсутствуют	данные отсутствуют
19	72868.41	130585.53	-	0.1	данные отсутствуют	данные отсутствуют
20	72867.26	130585.75	-	0.1	данные отсутствуют	данные отсутствуют
21	72868.73	130595.92	-	0.1	данные отсутствуют	данные отсутствуют
22	72883.49	130593.79	-	0.1	данные отсутствуют	данные отсутствуют
23	72883.25	130592.08	-	0.1	данные отсутствуют	данные отсутствуют
24	72885.8	130591.71	-	0.1	данные отсутствуют	данные отсутствуют
25	72886.04	130593.39	-	0.1	данные отсутствуют	данные отсутствуют
26	72894.92	130592.1	-	0.1	данные отсутствуют	данные отсутствуют
27	72899.83	130591.39	-	0.1	данные отсутствуют	данные отсутствуют
28	72903.91	130619.58	-	0.1	данные отсутствуют	данные отсутствуют

полное наименование должности		ДОКУМЕНТ ПОДПИСАН		инициалы, фамилия	
					
		ЭЛЕКТРОННОЙ ПОДПИСЬЮ			
		Сертификат: 00BB056B7401CB38D2B3576ACDC8425108			
		Владелец: ФЕДЕРАЛЬНАЯ СЛУЖБА ГОСУДАРСТВЕННОЙ РЕГИСТРАЦИИ, КАДАСТРА И КАРТОГРАФИИ			
		Действителен с 27.06.2023 по 19.09.2024			

Сооружение			
вид объекта недвижимости			
Лист № 22 раздела 5.1	Всего листов раздела 5.1: 231	Всего разделов: 4	Всего листов выписки: 237
25.04.2024г.			
Кадастровый номер: 78:37:00000000:3749			

29	72900.51	130620.13	-	0.1	данные отсутствуют	данные отсутствуют
30	72897.09	130620.69	-	0.1	данные отсутствуют	данные отсутствуют
31	72898.17	130627.68	-	0.1	данные отсутствуют	данные отсутствуют
32	72899.17	130627.54	-	0.1	данные отсутствуют	данные отсутствуют
33	72901.86	130657.38	-	0.1	данные отсутствуют	данные отсутствуют
34	72902.05	130658.76	-	0.1	данные отсутствуют	данные отсутствуют
35	72896.42	130659.59	-	0.1	данные отсутствуют	данные отсутствуют
36	72897.85	130669.97	-	0.1	данные отсутствуют	данные отсутствуют
37	72901.32	130669.49	-	0.1	данные отсутствуют	данные отсутствуют
1	72988.41	130492.27	-	0.1	данные отсутствуют	данные отсутствуют
2	72992.4	130493.59	-	0.1	данные отсутствуют	данные отсутствуют
3	72990.4	130499.28	-	0.1	данные отсутствуют	данные отсутствуют
1	72915.62	130459.74	-	0.1	данные отсутствуют	данные отсутствуют
2	72921.97	130454.49	-	0.1	данные отсутствуют	данные отсутствуют
3	72921.49	130453.78	-	0.1	данные отсутствуют	данные отсутствуют
1	72864.28	130537.63	-	0.1	данные отсутствуют	данные отсутствуют
2	72893.68	130536.84	-	0.1	данные отсутствуют	данные отсутствуют




ДОКУМЕНТ ПОДПИСАН
ЭЛЕКТРОННОЙ ПОДПИСЬЮ
Сертификат: 00B8056B7401CB38D2B3576ACDC8425108
Владелец: ФЕДЕРАЛЬНАЯ СЛУЖБА ГОСУДАРСТВЕННОЙ
РЕГИСТРАЦИИ, КАДАСТРА И КАРТОГРАФИИ
Действителен с 27.06.2023 по 19.09.2024

полное наименование должности	инициалы, фамилия
-------------------------------	-------------------

Сооружение			
вид объекта недвижимости			
Лист № 23 раздела 5.1	Всего листов раздела 5.1: 231	Всего разделов: 4	Всего листов выписки: 237
25.04.2024г.			
Кадастровый номер: 78:37:00000000:3749			

1	72816.28	130534.63	-	0.1	данные отсутствуют	данные отсутствуют
2	72796.13	130537.48	-	0.1	данные отсутствуют	данные отсутствуют
3	72798.12	130553.56	-	0.1	данные отсутствуют	данные отсутствуют
4	72782.13	130557.98	-	0.1	данные отсутствуют	данные отсутствуют
1	72798.21	130415.36	-	0.1	данные отсутствуют	данные отсутствуют
2	72764.28	130419.94	-	0.1	данные отсутствуют	данные отсутствуют
1	73203.37	130588.25	-	0.1	данные отсутствуют	данные отсутствуют
2	73215.88	130586.53	-	0.1	данные отсутствуют	данные отсутствуют
1	72851.69	130229.87	-	0.1	данные отсутствуют	данные отсутствуют
2	72853.25	130229.63	-	0.1	данные отсутствуют	данные отсутствуют
3	72853.76	130233.03	-	0.1	данные отсутствуют	данные отсутствуют
4	72855.32	130232.79	-	0.1	данные отсутствуют	данные отсутствуют
5	72860.66	130232.1	-	0.1	данные отсутствуют	данные отсутствуют
6	72865.34	130263.43	-	0.1	данные отсутствуют	данные отсутствуют
7	72860.35	130264.08	-	0.1	данные отсутствуют	данные отсутствуют
8	72858.66	130264.3	-	0.1	данные отсутствуют	данные отсутствуют
9	72859.37	130268.76	-	0.1	данные отсутствуют	данные отсутствуют




ДОКУМЕНТ ПОДПИСАН
ЭЛЕКТРОННОЙ ПОДПИСЬЮ
Сертификат: 00BB056B7401C8B38D2B3576ACDC8425108
Владелец: ФЕДЕРАЛЬНАЯ СЛУЖБА ГОСУДАРСТВЕННОЙ
РЕГИСТРАЦИИ, КАДАСТРА И КАРТОГРАФИИ
Действителен с 27.06.2023 по 19.09.2024

полное наименование должности	инициалы, фамилия
-------------------------------	-------------------


Сооружение			
вид объекта недвижимости			
Лист № 24 раздела 5.1	Всего листов раздела 5.1: 231	Всего разделов: 4	Всего листов выписки: 237
25.04.2024г.			
Кадастровый номер: 78:37:00000000:3749			

10	72860.22	130274.07	-	0.1	данные отсутствуют	данные отсутствуют
11	72861.21	130280	-	0.1	данные отсутствуют	данные отсутствуют
12	72865.63	130279.33	-	0.1	данные отсутствуют	данные отсутствуют
13	72870.61	130278.57	-	0.1	данные отсутствуют	данные отсутствуют
14	72872.41	130290.57	-	0.1	данные отсутствуют	данные отсутствуют
15	72874.08	130302.19	-	0.1	данные отсутствуют	данные отсутствуют
16	72869.2	130303.04	-	0.1	данные отсутствуют	данные отсутствуют
17	72860.1	130304.62	-	0.1	данные отсутствуют	данные отсутствуют
18	72861.43	130313.34	-	0.1	данные отсутствуют	данные отсутствуют
19	72862.72	130321.74	-	0.1	данные отсутствуют	данные отсутствуют
20	72854.5	130322.97	-	0.1	данные отсутствуют	данные отсутствуют
21	72841.54	130324.92	-	0.1	данные отсутствуют	данные отсутствуют
22	72840.64	130318.92	-	0.1	данные отсутствуют	данные отсутствуют
23	72837.47	130319.39	-	0.1	данные отсутствуют	данные отсутствуют
24	72825.6	130321.17	-	0.1	данные отсутствуют	данные отсутствуют
25	72821.51	130321.79	-	0.1	данные отсутствуют	данные отсутствуют
26	72821.72	130323.19	-	0.1	данные отсутствуют	данные отсутствуют

полное наименование должности		ДОКУМЕНТ ПОДПИСАН		инициалы, фамилия	
					
		ЭЛЕКТРОННОЙ ПОДПИСЬЮ			
		Сертификат: 00B8056B7401CB38D2B3576ACDC8425108			
		Владелец: ФЕДЕРАЛЬНАЯ СЛУЖБА ГОСУДАРСТВЕННОЙ РЕГИСТРАЦИИ, КАДАСТРА И КАРТОГРАФИИ			
		Действителен с 27.06.2023 по 19.09.2024			

Сооружение			
вид объекта недвижимости			
Лист № 25 раздела 5.1	Всего листов раздела 5.1: 231	Всего разделов: 4	Всего листов выписки: 237
25.04.2024г.			
Кадастровый номер: 78:37:00000000:3749			

27	72819.11	130323.58	-	0.1	данные отсутствуют	данные отсутствуют
28	72819.57	130326.61	-	0.1	данные отсутствуют	данные отсутствуют
29	72818.58	130326.76	-	0.1	данные отсутствуют	данные отсутствуют
30	72819	130329.61	-	0.1	данные отсутствуют	данные отсутствуют
1	72717.24	130208.94	-	0.1	данные отсутствуют	данные отсутствуют
2	72713.37	130203.61	-	0.1	данные отсутствуют	данные отсутствуют
3	72710.32	130185.81	-	0.1	данные отсутствуют	данные отсутствуют
4	72705.01	130152.8	-	0.1	данные отсутствуют	данные отсутствуют
5	72712.29	130151.63	-	0.1	данные отсутствуют	данные отсутствуют
6	72710.16	130137.9	-	0.1	данные отсутствуют	данные отсутствуют
7	72708.08	130124.51	-	0.1	данные отсутствуют	данные отсутствуют
8	72708.88	130124.38	-	0.1	данные отсутствуют	данные отсутствуют
9	72703.25	130088.25	-	0.1	данные отсутствуют	данные отсутствуют
10	72704.54	130088.05	-	0.1	данные отсутствуют	данные отсутствуют
11	72702.62	130075.74	-	0.1	данные отсутствуют	данные отсутствуют
1	73281.05	130027.17	-	0.1	данные отсутствуют	данные отсутствуют
2	73279.45	130027.42	-	0.1	данные отсутствуют	данные отсутствуют




ДОКУМЕНТ ПОДПИСАН
ЭЛЕКТРОННОЙ ПОДПИСЬЮ
Сертификат: 00B8056B7401CB38D2B3576ACDC8425108
Владелец: ФЕДЕРАЛЬНАЯ СЛУЖБА ГОСУДАРСТВЕННОЙ
РЕГИСТРАЦИИ, КАДАСТРА И КАРТОГРАФИИ
Действителен с 27.06.2023 по 19.09.2024

полное наименование должности	инициалы, фамилия
-------------------------------	-------------------


Сооружение			
вид объекта недвижимости			
Лист № 26 раздела 5.1	Всего листов раздела 5.1: 231	Всего разделов: 4	Всего листов выписки: 237
25.04.2024г.			
Кадастровый номер: 78:37:00000000:3749			

3	73263.7	130029.54	-	0.1	данные отсутствуют	данные отсутствуют
4	73261.84	130015.74	-	0.1	данные отсутствуют	данные отсутствуют
5	73250.29	130017.31	-	0.1	данные отсутствуют	данные отсутствуют
6	73240.76	130018.65	-	0.1	данные отсутствуют	данные отсутствуют
7	73239.84	130012.06	-	0.1	данные отсутствуют	данные отсутствуют
8	73235.01	129977.73	-	0.1	данные отсутствуют	данные отсутствуют
9	73234.47	129973.82	-	0.1	данные отсутствуют	данные отсутствуют
10	73218.21	129976.54	-	0.1	данные отсутствуют	данные отсутствуют
11	73201.95	129979.26	-	0.1	данные отсутствуют	данные отсутствуют
12	73200.38	129970.34	-	0.1	данные отсутствуют	данные отсутствуют
13	73194.25	129930.48	-	0.1	данные отсутствуют	данные отсутствуют
14	73193.28	129924.34	-	0.1	данные отсутствуют	данные отсутствуют
15	73185.44	129925.58	-	0.1	данные отсутствуют	данные отсутствуют
16	73186.24	129930.6	-	0.1	данные отсутствуют	данные отсутствуют
1	73149.58	129991.88	-	0.1	данные отсутствуют	данные отсутствуют
2	73138.72	129993.62	-	0.1	данные отсутствуют	данные отсутствуют
3	73122.86	129996.16	-	0.1	данные отсутствуют	данные отсутствуют

полное наименование должности		ДОКУМЕНТ ПОДПИСАН		инициалы, фамилия	
					
		ЭЛЕКТРОННОЙ ПОДПИСЬЮ			
		Сертификат: 00B8056B7401CB38D2B3576ACDC8425108			
		Владелец: ФЕДЕРАЛЬНАЯ СЛУЖБА ГОСУДАРСТВЕННОЙ РЕГИСТРАЦИИ, КАДАСТРА И КАРТОГРАФИИ			
		Действителен: с 27.06.2023 по 19.09.2024			


Сооружение			
вид объекта недвижимости			
Лист № 27 раздела 5.1	Всего листов раздела 5.1: 231	Всего разделов: 4	Всего листов выписки: 237
25.04.2024г.			
Кадастровый номер: 78:37:0000000:3749			

4	73110.95	129997.98	-	0.1	данные отсутствуют	данные отсутствуют
5	73106.18	129998.7	-	0.1	данные отсутствуют	данные отсутствуют
6	73098.63	129999.86	-	0.1	данные отсутствуют	данные отсутствуют
1	72927.91	130221.09	-	0.1	данные отсутствуют	данные отсутствуют
2	72928.29	130223.58	-	0.1	данные отсутствуют	данные отсутствуют
3	72930.51	130237.4	-	0.1	данные отсутствуют	данные отсутствуют
4	72920.05	130239.07	-	0.1	данные отсутствуют	данные отсутствуют
5	72921.41	130249.26	-	0.1	данные отсутствуют	данные отсутствуют
6	72921.78	130252.04	-	0.1	данные отсутствуют	данные отсутствуют
1	72972.77	130249.83	-	0.1	данные отсутствуют	данные отсутствуют
2	72972.12	130244.84	-	0.1	данные отсутствуют	данные отсутствуют
3	72953.5	130247.84	-	0.1	данные отсутствуют	данные отсутствуют
4	72941.27	130249.44	-	0.1	данные отсутствуют	данные отсутствуют
5	72930.15	130250.92	-	0.1	данные отсутствуют	данные отсутствуют
6	72921.78	130252.04	-	0.1	данные отсутствуют	данные отсутствуют
7	72915.09	130252.93	-	0.1	данные отсутствуют	данные отсутствуют
8	72916.47	130263.24	-	0.1	данные отсутствуют	данные отсутствуют

полное наименование должности		ДОКУМЕНТ ПОДПИСАН		инициалы, фамилия	
					
		ЭЛЕКТРОННОЙ ПОДПИСЬЮ			
		Сертификат: 00B8056B7401CB38D2B3576ACDC8425108			
		Владелец: ФЕДЕРАЛЬНАЯ СЛУЖБА ГОСУДАРСТВЕННОЙ РЕГИСТРАЦИИ, КАДАСТРА И КАРТОГРАФИИ			
		Действителен: с 27.06.2023 по 19.09.2024			


Сооружение			
вид объекта недвижимости			
Лист № 28 раздела 5.1	Всего листов раздела 5.1: 231	Всего разделов: 4	Всего листов выписки: 237
25.04.2024г.			
Кадастровый номер: 78:37:00000000:3749			

9	72917.37	130271.26	-	0.1	данные отсутствуют	данные отсутствуют
10	72913.65	130271.82	-	0.1	данные отсутствуют	данные отсутствуют
11	72903.21	130273.41	-	0.1	данные отсутствуют	данные отсутствуют
12	72905.24	130286.72	-	0.1	данные отсутствуют	данные отсутствуют
13	72906.94	130297.81	-	0.1	данные отсутствуют	данные отсутствуют
14	72917.32	130296.22	-	0.1	данные отсутствуют	данные отсутствуют
15	72919.98	130295.77	-	0.1	данные отсутствуют	данные отсутствуют
16	72921.23	130304.14	-	0.1	данные отсутствуют	данные отсутствуют
17	72922.57	130313.06	-	0.1	данные отсутствуют	данные отсутствуют
18	72936.14	130311.03	-	0.1	данные отсутствуют	данные отсутствуют
19	72949.7	130309	-	0.1	данные отсутствуют	данные отсутствуют
20	72961.42	130307.24	-	0.1	данные отсутствуют	данные отсутствуют
21	72977.83	130304.62	-	0.1	данные отсутствуют	данные отсутствуют
22	72977.23	130300.88	-	0.1	данные отсутствуют	данные отсутствуют
1	73287.59	130367.88	-	0.1	данные отсутствуют	данные отсутствуют
2	73279.47	130398.02	-	0.1	данные отсутствуют	данные отсутствуют
3	73277.38	130406.1	-	0.1	данные отсутствуют	данные отсутствуют

полное наименование должности		ДОКУМЕНТ ПОДПИСАН		инициалы, фамилия	
					
		ЭЛЕКТРОННОЙ ПОДПИСЬЮ			
		Сертификат: 00B8056B7401CB38D2B3576ACDC8425108			
		Владелец: ФЕДЕРАЛЬНАЯ СЛУЖБА ГОСУДАРСТВЕННОЙ РЕГИСТРАЦИИ, КАДАСТРА И КАРТОГРАФИИ			
		Действителен: с 27.06.2023 по 19.09.2024			


Сооружение			
вид объекта недвижимости			
Лист № 29 раздела 5.1	Всего листов раздела 5.1: 231	Всего разделов: 4	Всего листов выписки: 237
25.04.2024г.			
Кадастровый номер: 78:37:00000000:3749			

1	73253	130360.83	-	0.1	данные отсутствуют	данные отсутствуют
2	73254.26	130361.14	-	0.1	данные отсутствуют	данные отсутствуют
3	73255.08	130358.59	-	0.1	данные отсутствуют	данные отсутствуют
4	73277.86	130365.09	-	0.1	данные отсутствуют	данные отсутствуют
5	73277.32	130367.18	-	0.1	данные отсутствуют	данные отсутствуют
6	73279.15	130367.67	-	0.1	данные отсутствуют	данные отсутствуют
7	73279.75	130365.63	-	0.1	данные отсутствуют	данные отсутствуют
8	73287.59	130367.88	-	0.1	данные отсутствуют	данные отсутствуют
9	73297.44	130370.71	-	0.1	данные отсутствуют	данные отсутствуют
10	73297.3	130371.15	-	0.1	данные отсутствуют	данные отсутствуют
11	73327.85	130380.09	-	0.1	данные отсутствуют	данные отсутствуют
12	73326.93	130383.25	-	0.1	данные отсутствуют	данные отсутствуют
1	73301.49	130337.36	-	0.1	данные отсутствуют	данные отсутствуют
2	73301.06	130334.21	-	0.1	данные отсутствуют	данные отсутствуют
3	73299.96	130334.36	-	0.1	данные отсутствуют	данные отсутствуют
4	73292.74	130335.35	-	0.1	данные отсутствуют	данные отсутствуют
5	73289.99	130335.73	-	0.1	данные отсутствуют	данные отсутствуют

полное наименование должности		ДОКУМЕНТ ПОДПИСАН		инициалы, фамилия	
					
		ЭЛЕКТРОННОЙ ПОДПИСЬЮ			
		Сертификат: 00B8056B7401CB38D2B3576ACDC8425108			
		Владелец: ФЕДЕРАЛЬНАЯ СЛУЖБА ГОСУДАРСТВЕННОЙ РЕГИСТРАЦИИ, КАДАСТРА И КАРТОГРАФИИ			
		Действителен: с 27.06.2023 по 19.09.2024			


Сооружение			
вид объекта недвижимости			
Лист № 30 раздела 5.1	Всего листов раздела 5.1: 231	Всего разделов: 4	Всего листов выписки: 237
25.04.2024г.			
Кадастровый номер:		78:37:00000000:3749	

6	73289.18	130338.25	-	0.1	данные отсутствуют	данные отсутствуют
7	73276.48	130334.37	-	0.1	данные отсутствуют	данные отсутствуют
8	73276.95	130332.85	-	0.1	данные отсутствуют	данные отсутствуют
9	73274.21	130332.01	-	0.1	данные отсутствуют	данные отсутствуют
10	73273.7	130333.67	-	0.1	данные отсутствуют	данные отсутствуют
11	73263.87	130330.66	-	0.1	данные отсутствуют	данные отсутствуют
12	73263.47	130331.96	-	0.1	данные отсутствуют	данные отсутствуют
13	73260.14	130330.98	-	0.1	данные отсутствуют	данные отсутствуют
14	73259.33	130323.89	-	0.1	данные отсутствуют	данные отсутствуют
15	73254.76	130324.47	-	0.1	данные отсутствуют	данные отсутствуют
16	73253.85	130317.95	-	0.1	данные отсутствуют	данные отсутствуют
17	73252.49	130318.14	-	0.1	данные отсутствуют	данные отсутствуют
18	73243.91	130319.31	-	0.1	данные отсутствуют	данные отсутствуют
19	73240.96	130319.72	-	0.1	данные отсутствуют	данные отсутствуют
20	73239.94	130322.57	-	0.1	данные отсутствуют	данные отсутствуют
21	73235.46	130321.24	-	0.1	данные отсутствуют	данные отсутствуют
22	73234.8	130323.44	-	0.1	данные отсутствуют	данные отсутствуют

полное наименование должности		ДОКУМЕНТ ПОДПИСАН		инициалы, фамилия	
					
		ЭЛЕКТРОННОЙ ПОДПИСЬЮ			
		Сертификат: 00B8056B7401CB38D2B3576ACDC8425108			
		Владелец: ФЕДЕРАЛЬНАЯ СЛУЖБА ГОСУДАРСТВЕННОЙ РЕГИСТРАЦИИ, КАДАСТРА И КАРТОГРАФИИ			
		Действителен: с 27.06.2023 по 19.09.2024			


Сооружение			
вид объекта недвижимости			
Лист № 31 раздела 5.1	Всего листов раздела 5.1: 231	Всего разделов: 4	Всего листов выписки: 237
25.04.2024г.			
Кадастровый номер: 78:37:00000000:3749			

23	73231.49	130322.47	-	0.1	данные отсутствуют	данные отсутствуют
24	73232.14	130320.22	-	0.1	данные отсутствуют	данные отсутствуют
25	73226.85	130318.68	-	0.1	данные отсутствуют	данные отсутствуют
1	73315.99	130243.32	-	0.1	данные отсутствуют	данные отсутствуют
2	73321.32	130242.64	-	0.1	данные отсутствуют	данные отсутствуют
1	73312.9	130219.19	-	0.1	данные отсутствуют	данные отсутствуют
2	73318.17	130218.51	-	0.1	данные отсутствуют	данные отсутствуют
3	73317.71	130215.01	-	0.1	данные отсутствуют	данные отсутствуют
4	73315.44	130197.57	-	0.1	данные отсутствуют	данные отсутствуют
5	73312.96	130197.85	-	0.1	данные отсутствуют	данные отсутствуют
6	73307.62	130198.74	-	0.1	данные отсутствуют	данные отсутствуют
1	73263.14	130214.27	-	0.1	данные отсутствуют	данные отсутствуют
2	73250.49	130216.12	-	0.1	данные отсутствуют	данные отсутствуют
3	73249.85	130211.77	-	0.1	данные отсутствуют	данные отсутствуют
1	73275.29	130265.68	-	0.1	данные отсутствуют	данные отсутствуют
2	73275.86	130270.26	-	0.1	данные отсутствуют	данные отсутствуют
3	73295.42	130267.8	-	0.1	данные отсутствуют	данные отсутствуют

полное наименование должности		ДОКУМЕНТ ПОДПИСАН		инициалы, фамилия	
					
		ЭЛЕКТРОННОЙ ПОДПИСЬЮ			
		Сертификат: 00BB056B7401C8B38D2B3576ACDC8425108			
		Владелец: ФЕДЕРАЛЬНАЯ СЛУЖБА ГОСУДАРСТВЕННОЙ РЕГИСТРАЦИИ, КАДАСТРА И КАРТОГРАФИИ			
		Действителен: с 27.06.2023 по 19.09.2024			


Сооружение			
вид объекта недвижимости			
Лист № 32 раздела 5.1	Всего листов раздела 5.1: 231	Всего разделов: 4	Всего листов выписки: 237
25.04.2024г.			
Кадастровый номер: 78:37:00000000:3749			

4	73312.74	130265.63	-	0.1	данные отсутствуют	данные отсутствуют
5	73318.75	130264.85	-	0.1	данные отсутствуют	данные отсутствуют
6	73315.99	130243.32	-	0.1	данные отсутствуют	данные отсутствуют
7	73312.9	130219.19	-	0.1	данные отсутствуют	данные отсутствуют
8	73312.45	130215.7	-	0.1	данные отсутствуют	данные отсутствуют
9	73311.17	130207.26	-	0.1	данные отсутствуют	данные отсутствуют
10	73278.3	130212.06	-	0.1	данные отсутствуют	данные отсутствуют
11	73263.14	130214.27	-	0.1	данные отсутствуют	данные отсутствуют
12	73262.24	130207.9	-	0.1	данные отсутствуют	данные отсутствуют
13	73258.09	130178.33	-	0.1	данные отсутствуют	данные отсутствуют
14	73257.2	130172.04	-	0.1	данные отсутствуют	данные отсутствуют
1	73257.2	130172.04	-	0.1	данные отсутствуют	данные отсутствуют
2	73244.52	130173.82	-	0.1	данные отсутствуют	данные отсутствуют
3	73243.86	130169.09	-	0.1	данные отсутствуют	данные отсутствуют
1	73216.11	130126	-	0.1	данные отсутствуют	данные отсутствуют
2	73238.91	130122.91	-	0.1	данные отсутствуют	данные отсутствуют
3	73238.49	130119.94	-	0.1	данные отсутствуют	данные отсутствуют

полное наименование должности		ДОКУМЕНТ ПОДПИСАН		инициалы, фамилия	
					
		ЭЛЕКТРОННОЙ ПОДПИСЬЮ			
		Сертификат: 00BB056B7401CB38D2B3576ACDC8425108			
		Владелец: ФЕДЕРАЛЬНАЯ СЛУЖБА ГОСУДАРСТВЕННОЙ РЕГИСТРАЦИИ, КАДАСТРА И КАРТОГРАФИИ			
		Действителен: с 27.06.2023 по 19.09.2024			


Сооружение			
вид объекта недвижимости			
Лист № 33 раздела 5.1	Всего листов раздела 5.1: 231	Всего разделов: 4	Всего листов выписки: 237
25.04.2024г.			
Кадастровый номер: 78:37:0000000:3749			

1	73278.7	130011.91	-	0.1	данные отсутствуют	данные отсутствуют
2	73277.65	130005.01	-	0.1	данные отсутствуют	данные отсутствуют
3	73276.23	129995.75	-	0.1	данные отсутствуют	данные отсутствуют
4	73273.53	129996.17	-	0.1	данные отсутствуют	данные отсутствуют
1	73218.21	129976.54	-	0.1	данные отсутствуют	данные отсутствуют
2	73217.38	129971.85	-	0.1	данные отсутствуют	данные отсутствуют
1	73231.87	130024.65	-	0.1	данные отсутствуют	данные отсутствуют
2	73231.23	130019.99	-	0.1	данные отсутствуют	данные отсутствуют
3	73240.76	130018.65	-	0.1	данные отсутствуют	данные отсутствуют
1	73192.15	130238.45	-	0.1	данные отсутствуют	данные отсутствуют
2	73195.43	130238.01	-	0.1	данные отсутствуют	данные отсутствуют
1	73159.79	130221.46	-	0.1	данные отсутствуют	данные отсутствуют
2	73156.39	130221.98	-	0.1	данные отсутствуют	данные отсутствуют
3	73150.29	130222.94	-	0.1	данные отсутствуют	данные отсутствуют
4	73143.55	130223.95	-	0.1	данные отсутствуют	данные отсутствуют
5	73128.97	130226.16	-	0.1	данные отсутствуют	данные отсутствуют
6	73129.61	130230.35	-	0.1	данные отсутствуют	данные отсутствуют

полное наименование должности		ДОКУМЕНТ ПОДПИСАН		инициалы, фамилия	
					
		ЭЛЕКТРОННОЙ ПОДПИСЬЮ			
		Сертификат: 00B8056B7401C8B38D2B3576ACDC8425108			
		Владелец: ФЕДЕРАЛЬНАЯ СЛУЖБА ГОСУДАРСТВЕННОЙ РЕГИСТРАЦИИ, КАДАСТРА И КАРТОГРАФИИ			
		Действителен: с 27.06.2023 по 19.09.2024			


Сооружение			
вид объекта недвижимости			
Лист № 34 раздела 5.1	Всего листов раздела 5.1: 231	Всего разделов: 4	Всего листов выписки: 237
25.04.2024г.			
Кадастровый номер: 78:37:00000000:3749			

1	73124.87	130195.66	-	0.1	данные отсутствуют	данные отсутствуют
2	73124.14	130190.87	-	0.1	данные отсутствуют	данные отсутствуют
3	73138.71	130188.66	-	0.1	данные отсутствуют	данные отсутствуют
4	73145.24	130187.66	-	0.1	данные отсутствуют	данные отсутствуют
5	73145.71	130191.31	-	0.1	данные отсутствуют	данные отсутствуют
6	73151.5	130190.56	-	0.1	данные отсутствуют	данные отсутствуют
7	73154.99	130190.03	-	0.1	данные отсутствуют	данные отсутствуют
1	73169.52	130183.22	-	0.1	данные отсутствуют	данные отсутствуют
2	73170.43	130189.19	-	0.1	данные отсутствуют	данные отсутствуют
1	73180.44	130150.26	-	0.1	данные отсутствуют	данные отсутствуют
2	73186.26	130149.38	-	0.1	данные отсутствуют	данные отсутствуют
1	73117.94	130139.22	-	0.1	данные отсутствуют	данные отсутствуют
2	73117.17	130134.2	-	0.1	данные отсутствуют	данные отсутствуют
3	73128.61	130132.46	-	0.1	данные отсутствуют	данные отсутствуют
4	73129.61	130139.09	-	0.1	данные отсутствуют	данные отсутствуют
5	73132.75	130138.62	-	0.1	данные отсутствуют	данные отсутствуют
6	73143.86	130136.95	-	0.1	данные отсутствуют	данные отсутствуют

полное наименование должности		ДОКУМЕНТ ПОДПИСАН		инициалы, фамилия	
					
		ЭЛЕКТРОННОЙ ПОДПИСЬЮ			
		Сертификат: 00BB056B7401CB38D2B3576ACDC8425108			
		Владелец: ФЕДЕРАЛЬНАЯ СЛУЖБА ГОСУДАРСТВЕННОЙ РЕГИСТРАЦИИ, КАДАСТРА И КАРТОГРАФИИ			
		Действителен: с 27.06.2023 по 19.09.2024			

Сооружение			
вид объекта недвижимости			
Лист № 35 раздела 5.1	Всего листов раздела 5.1: 231	Всего разделов: 4	Всего листов выписки: 237
25.04.2024г.			
Кадастровый номер: 78:37:00000000:3749			

7	73150.4	130135.97	-	0.1	данные отсутствуют	данные отсутствуют
8	73150.49	130127.95	-	0.1	данные отсутствуют	данные отсутствуют
1	73155.57	130127.19	-	0.1	данные отсутствуют	данные отсутствуют
2	73156.57	130133.86	-	0.1	данные отсутствуют	данные отсутствуют
1	73152.49	130092.54	-	0.1	данные отсутствуют	данные отсутствуют
2	73151.46	130085.53	-	0.1	данные отсутствуют	данные отсутствуют
1	73113.73	130096.59	-	0.1	данные отсутствуют	данные отсутствуют
2	73112.91	130091.17	-	0.1	данные отсутствуют	данные отсутствуют
1	73170.97	130047.07	-	0.1	данные отсутствуют	данные отсутствуют
2	73166.69	130047.81	-	0.1	данные отсутствуют	данные отсутствуют
1	73047.97	130024.64	-	0.1	данные отсутствуют	данные отсутствуют
2	73053.32	130023.88	-	0.1	данные отсутствуют	данные отсутствуют
3	73053.99	130028.63	-	0.1	данные отсутствуют	данные отсутствуют
4	73069.47	130026.44	-	0.1	данные отсутствуют	данные отсутствуют
5	73089.02	130023.67	-	0.1	данные отсутствуют	данные отсутствуют
6	73090.35	130032.34	-	0.1	данные отсутствуют	данные отсутствуют
7	73090.61	130034.03	-	0.1	данные отсутствуют	данные отсутствуют




ДОКУМЕНТ ПОДПИСАН
ЭЛЕКТРОННОЙ ПОДПИСЬЮ
Сертификат: 00BB056B7401C8B38D2B3576ACDC8425108
Владелец: ФЕДЕРАЛЬНАЯ СЛУЖБА ГОСУДАРСТВЕННОЙ
РЕГИСТРАЦИИ, КАДАСТРА И КАРТОГРАФИИ
Действителен с 27.06.2023 по 19.09.2024

полное наименование должности	инициалы, фамилия
-------------------------------	-------------------

Сооружение			
вид объекта недвижимости			
Лист № 36 раздела 5.1	Всего листов раздела 5.1: 231	Всего разделов: 4	Всего листов выписки: 237
25.04.2024г.			
Кадастровый номер: 78:37:00000000:3749			

8	73099.6	130032.65	-	0.1	данные отсутствуют	данные отсутствуют
9	73114.38	130030.4	-	0.1	данные отсутствуют	данные отсутствуют
10	73115.41	130037.14	-	0.1	данные отсутствуют	данные отсутствуют
11	73117.23	130036.86	-	0.1	данные отсутствуют	данные отсутствуют
12	73129.19	130035.04	-	0.1	данные отсутствуют	данные отсутствуют
13	73132.2	130034.58	-	0.1	данные отсутствуют	данные отсутствуют
14	73131.17	130027.83	-	0.1	данные отсутствуют	данные отсутствуют
15	73142.86	130026.08	-	0.1	данные отсутствуют	данные отсутствуют
16	73154.56	130024.33	-	0.1	данные отсутствуют	данные отсутствуют
1	72978.49	129979.93	-	0.1	данные отсутствуют	данные отсутствуют
2	72977.89	129976.25	-	0.1	данные отсутствуют	данные отсутствуют
3	72990.73	129974.16	-	0.1	данные отсутствуют	данные отсутствуют
4	73029.27	129967.9	-	0.1	данные отсутствуют	данные отсутствуют
5	73045.95	129965.19	-	0.1	данные отсутствуют	данные отсутствуют
6	73050.28	129964.49	-	0.1	данные отсутствуют	данные отсутствуют
7	73051.14	129969.78	-	0.1	данные отсутствуют	данные отсутствуют
8	73055.88	130000	-	0.1	данные отсутствуют	данные отсутствуют




ДОКУМЕНТ ПОДПИСАН
ЭЛЕКТРОННОЙ ПОДПИСЬЮ
Сертификат: 00BB056B7401CB38D2B3576ACDC8425108
Владелец: ФЕДЕРАЛЬНАЯ СЛУЖБА ГОСУДАРСТВЕННОЙ
РЕГИСТРАЦИИ, КАДАСТРА И КАРТОГРАФИИ
Действителен с 27.06.2023 по 19.09.2024

полное наименование должности	инициалы, фамилия
-------------------------------	-------------------

Сооружение			
вид объекта недвижимости			
Лист № 37 раздела 5.1	Всего листов раздела 5.1: 231	Всего разделов: 4	Всего листов выписки: 237
25.04.2024г.			
Кадастровый номер: 78:37:00000000:3749			

9	73080.82	129995.92	-	0.1	данные отсутствуют	данные отсутствуют
10	73084.33	129995.35	-	0.1	данные отсутствуют	данные отсутствуют
11	73084.83	129998.62	-	0.1	данные отсутствуют	данные отсутствуют
12	73105.68	129995.43	-	0.1	данные отсутствуют	данные отсутствуют
13	73106.18	129998.7	-	0.1	данные отсутствуют	данные отсутствуют
1	73099.6	130032.65	-	0.1	данные отсутствуют	данные отсутствуют
2	73100.44	130039.03	-	0.1	данные отсутствуют	данные отсутствуют
1	73140.83	130094.32	-	0.1	данные отсутствуют	данные отсутствуют
2	73139.72	130087.08	-	0.1	данные отсутствуют	данные отсутствуют
3	73136.91	130087.51	-	0.1	данные отсутствуют	данные отсутствуют
4	73125.79	130089.2	-	0.1	данные отсутствуют	данные отсутствуют
5	73121.28	130089.89	-	0.1	данные отсутствуют	данные отсутствуют
6	73122.1	130095.32	-	0.1	данные отсутствуют	данные отсутствуют
7	73113.73	130096.59	-	0.1	данные отсутствуют	данные отсутствуют
8	73100.09	130098.68	-	0.1	данные отсутствуют	данные отсутствуют
9	73098.49	130088.24	-	0.1	данные отсутствуют	данные отсутствуют
10	73097.5	130081.05	-	0.1	данные отсутствуют	данные отсутствуют


полное наименование должности		ДОКУМЕНТ ПОДПИСАН		инициалы, фамилия	



Сертификат: 00BB056B7401CB38D2B3576ACDC8425108
Владелец: ФЕДЕРАЛЬНАЯ СЛУЖБА ГОСУДАРСТВЕННОЙ
РЕГИСТРАЦИИ, КАДАСТРА И КАРТОГРАФИИ
Действителен с 27.06.2023 по 19.09.2024


Сооружение			
вид объекта недвижимости			
Лист № 38 раздела 5.1	Всего листов раздела 5.1: 231	Всего разделов: 4	Всего листов выписки: 237
25.04.2024г.			
Кадастровый номер: 78:37:00000000:3749			

11	73079.1	130083.72	-	0.1	данные отсутствуют	данные отсутствуют
12	73063.13	130086.04	-	0.1	данные отсутствуют	данные отсутствуют
13	73062.07	130078.72	-	0.1	данные отсутствуют	данные отсутствуют
1	73045.95	129965.19	-	0.1	данные отсутствуют	данные отсутствуют
2	73045.16	129960.15	-	0.1	данные отсутствуют	данные отсутствуют
1	73000.16	130090	-	0.1	данные отсутствуют	данные отсутствуют
2	72992.11	130091.13	-	0.1	данные отсутствуют	данные отсутствуют
3	72992.73	130095.55	-	0.1	данные отсутствуют	данные отсутствуют
1	72925.88	129963.09	-	0.1	данные отсутствуют	данные отсутствуют
2	72926.68	129968.26	-	0.1	данные отсутствуют	данные отсутствуют
1	72881.73	129970.44	-	0.1	данные отсутствуют	данные отсутствуют
2	72882.5	129975.96	-	0.1	данные отсутствуют	данные отсутствуют
1	72866.33	130013.42	-	0.1	данные отсутствуют	данные отсутствуют
2	72861.74	130014.12	-	0.1	данные отсутствуют	данные отсутствуют
1	72945.33	130026.91	-	0.1	данные отсутствуют	данные отсутствуют
2	72945.77	130029.68	-	0.1	данные отсутствуют	данные отсутствуют
3	72943.64	130030.02	-	0.1	данные отсутствуют	данные отсутствуют

полное наименование должности		ДОКУМЕНТ ПОДПИСАН		инициалы, фамилия	
					
		ЭЛЕКТРОННОЙ ПОДПИСЬЮ			
		Сертификат: 00B8056B7401CB38D2B3576ACDC8425108			
		Владелец: ФЕДЕРАЛЬНАЯ СЛУЖБА ГОСУДАРСТВЕННОЙ РЕГИСТРАЦИИ, КАДАСТРА И КАРТОГРАФИИ			
		Действителен: с 27.06.2023 по 19.09.2024			

Сооружение			
вид объекта недвижимости			
Лист № 39 раздела 5.1	Всего листов раздела 5.1: 231	Всего разделов: 4	Всего листов выписки: 237
25.04.2024г.			
Кадастровый номер: 78:37:00000000:3749			

1	72992.97	130038.74	-	0.1	данные отсутствуют	данные отсутствуют
2	72992.17	130033	-	0.1	данные отсутствуют	данные отсутствуют
3	72971.66	130035.87	-	0.1	данные отсутствуют	данные отсутствуют
4	72971.2	130032.58	-	0.1	данные отсутствуют	данные отсутствуют
5	72969.57	130022.9	-	0.1	данные отсутствуют	данные отсутствуют
6	72952.98	130025.43	-	0.1	данные отсутствуют	данные отсутствуют
7	72945.33	130026.91	-	0.1	данные отсутствуют	данные отсутствуют
8	72924	130031.04	-	0.1	данные отсутствуют	данные отсутствуют
9	72911.08	130033.01	-	0.1	данные отсутствуют	данные отсутствуют
10	72897.7	130035.05	-	0.1	данные отсутствуют	данные отсутствуют
1	72891.22	130037.42	-	0.1	данные отсутствуют	данные отсутствуют
2	72890.61	130033.48	-	0.1	данные отсутствуют	данные отсутствуют
1	72945.42	130065.21	-	0.1	данные отсутствуют	данные отсутствуют
2	72944.48	130058.53	-	0.1	данные отсутствуют	данные отсутствуют
3	72928.72	130060.75	-	0.1	данные отсутствуют	данные отсутствуют
4	72929.61	130067.11	-	0.1	данные отсутствуют	данные отсутствуют
5	72928.38	130067.28	-	0.1	данные отсутствуют	данные отсутствуют




ДОКУМЕНТ ПОДПИСАН
ЭЛЕКТРОННОЙ ПОДПИСЬЮ
Сертификат: 00BB056B7401CB38D2B3576ACDC8425108
Владелец: ФЕДЕРАЛЬНАЯ СЛУЖБА ГОСУДАРСТВЕННОЙ
РЕГИСТРАЦИИ, КАДАСТРА И КАРТОГРАФИИ
Действителен с 27.06.2023 по 19.09.2024

полное наименование должности	инициалы, фамилия
-------------------------------	-------------------


Сооружение			
вид объекта недвижимости			
Лист № 40 раздела 5.1	Всего листов раздела 5.1: 231	Всего разделов: 4	Всего листов выписки: 237
25.04.2024г.			
Кадастровый номер: 78:37:00000000:3749			

6	72915.58	130069.09	-	0.1	данные отсутствуют	данные отсутствуют
7	72913.66	130069.36	-	0.1	данные отсутствуют	данные отсутствуют
8	72912.76	130062.97	-	0.1	данные отсутствуют	данные отсутствуют
9	72898.98	130064.92	-	0.1	данные отсутствуют	данные отсутствуют
10	72899.41	130068.02	-	0.1	данные отсутствуют	данные отсутствуют
11	72888.71	130069.56	-	0.1	данные отсутствуют	данные отсутствуют
12	72889.91	130077.86	-	0.1	данные отсутствуют	данные отсутствуют
13	72891.16	130086.21	-	0.1	данные отсутствуют	данные отсутствуют
14	72885.45	130087.06	-	0.1	данные отсутствуют	данные отсутствуют
15	72876.65	130088.41	-	0.1	данные отсутствуют	данные отсутствуют
16	72879.46	130106.82	-	0.1	данные отсутствуют	данные отсутствуют
17	72880.52	130113.79	-	0.1	данные отсутствуют	данные отсутствуют
18	72889.27	130112.45	-	0.1	данные отсутствуют	данные отсутствуют
19	72892.89	130111.93	-	0.1	данные отсутствуют	данные отсутствуют
20	72894.05	130119.63	-	0.1	данные отсутствуют	данные отсутствуют
21	72895.19	130127.27	-	0.1	данные отсутствуют	данные отсутствуют
22	72905.95	130125.65	-	0.1	данные отсутствуют	данные отсутствуют

полное наименование должности		ДОКУМЕНТ ПОДПИСАН		инициалы, фамилия	
					
		ЭЛЕКТРОННОЙ ПОДПИСЬЮ			
		Сертификат: 00B8056B7401CB38D2B3576ACDC8425108			
		Владелец: ФЕДЕРАЛЬНАЯ СЛУЖБА ГОСУДАРСТВЕННОЙ РЕГИСТРАЦИИ, КАДАСТРА И КАРТОГРАФИИ			
		Действителен: с 27.06.2023 по 19.09.2024			

Сооружение			
вид объекта недвижимости			
Лист № 41 раздела 5.1	Всего листов раздела 5.1: 231	Всего разделов: 4	Всего листов выписки: 237
25.04.2024г.			
Кадастровый номер: 78:37:0000000:3749			

23	72918.43	130123.78	-	0.1	данные отсутствуют	данные отсутствуют
24	72917.68	130118.8	-	0.1	данные отсутствуют	данные отсутствуют
25	72922.15	130118.13	-	0.1	данные отсутствуют	данные отсутствуют
26	72934.94	130116.21	-	0.1	данные отсутствуют	данные отсутствуют
27	72938.79	130115.63	-	0.1	данные отсутствуют	данные отсутствуют
28	72939.51	130120.47	-	0.1	данные отсутствуют	данные отсутствуют
29	72940.08	130124.24	-	0.1	данные отсутствуют	данные отсутствуют
30	72949.74	130122.8	-	0.1	данные отсутствуют	данные отсутствуют
31	72950.07	130125	-	0.1	данные отсутствуют	данные отсутствуют
32	72953.8	130149.45	-	0.1	данные отсутствуют	данные отсутствуют
33	72953.99	130150.55	-	0.1	данные отсутствуют	данные отсутствуют
34	72959.31	130149.75	-	0.1	данные отсутствуют	данные отсутствуют
35	72959.44	130150.52	-	0.1	данные отсутствуют	данные отсутствуют
36	72960.65	130157.74	-	0.1	данные отсутствуют	данные отсутствуют
1	73000.78	130094.42	-	0.1	данные отсутствуют	данные отсутствуют
2	72992.73	130095.55	-	0.1	данные отсутствуют	данные отсутствуют
3	72976.25	130097.86	-	0.1	данные отсутствуют	данные отсутствуют




ДОКУМЕНТ ПОДПИСАН
ЭЛЕКТРОННОЙ ПОДПИСЬЮ
Сертификат: 00BB056B7401CB38D2B3576ACDC8425108
Владелец: ФЕДЕРАЛЬНАЯ СЛУЖБА ГОСУДАРСТВЕННОЙ
РЕГИСТРАЦИИ, КАДАСТРА И КАРТОГРАФИИ
Действителен с 27.06.2023 по 19.09.2024

полное наименование должности	инициалы, фамилия
-------------------------------	-------------------

Сооружение			
вид объекта недвижимости			
Лист № 42 раздела 5.1	Всего листов раздела 5.1: 231	Всего разделов: 4	Всего листов выписки: 237
25.04.2024г.			
Кадастровый номер: 78:37:00000000:3749			

4	72965.07	130099.7	-	0.1	данные отсутствуют	данные отсутствуют
5	72967.78	130116.14	-	0.1	данные отсутствуют	данные отсутствуют
6	72964.81	130116.6	-	0.1	данные отсутствуют	данные отсутствуют
7	72957.07	130117.78	-	0.1	данные отсутствуют	данные отсутствуют
8	72939.51	130120.47	-	0.1	данные отсутствуют	данные отсутствуют
1	72957.07	130117.78	-	0.1	данные отсутствуют	данные отсутствуют
2	72956.62	130114.97	-	0.1	данные отсутствуют	данные отсутствуют
1	72905.95	130125.65	-	0.1	данные отсутствуют	данные отсутствуют
2	72906.62	130130.06	-	0.1	данные отсутствуют	данные отсутствуют
1	72879.46	130106.82	-	0.1	данные отсутствуют	данные отсутствуют
2	72876.2	130107.32	-	0.1	данные отсутствуют	данные отсутствуют
1	72890.59	130198.41	-	0.1	данные отсутствуют	данные отсутствуют
2	72894.46	130197.83	-	0.1	данные отсутствуют	данные отсутствуют
1	72970.48	130208.89	-	0.1	данные отсутствуют	данные отсутствуют
2	72971.28	130214.23	-	0.1	данные отсутствуют	данные отсутствуют
3	72953.04	130216.97	-	0.1	данные отсутствуют	данные отсутствуют
4	72952.2	130211.35	-	0.1	данные отсутствуют	данные отсутствуют




ДОКУМЕНТ ПОДПИСАН
ЭЛЕКТРОННОЙ ПОДПИСЬЮ
Сертификат: 00B8056B7401CB38D2B3576ACDC8425108
Владелец: ФЕДЕРАЛЬНАЯ СЛУЖБА ГОСУДАРСТВЕННОЙ
РЕГИСТРАЦИИ, КАДАСТРА И КАРТОГРАФИИ
Действителен с 27.06.2023 по 19.09.2024

полное наименование должности	инициалы, фамилия
-------------------------------	-------------------

Сооружение			
вид объекта недвижимости			
Лист № 43 раздела 5.1	Всего листов раздела 5.1: 231	Всего разделов: 4	Всего листов выписки: 237
25.04.2024г.			
Кадастровый номер: 78:37:00000000:3749			

5	72948.99	130211.83	-	0.1	данные отсутствуют	данные отсутствуют
6	72935.93	130213.79	-	0.1	данные отсутствуют	данные отсутствуют
7	72933.05	130214.22	-	0.1	данные отсутствуют	данные отсутствуют
8	72933.96	130220.17	-	0.1	данные отсутствуют	данные отсутствуют
9	72927.91	130221.09	-	0.1	данные отсутствуют	данные отсутствуют
10	72922.07	130221.98	-	0.1	данные отсутствуют	данные отсутствуют
11	72910.18	130223.8	-	0.1	данные отсутствуют	данные отсутствуют
12	72908.56	130213.19	-	0.1	данные отсутствуют	данные отсутствуют
13	72907.29	130204.72	-	0.1	данные отсутствуют	данные отсутствуют
14	72902.36	130205.54	-	0.1	данные отсутствуют	данные отсутствуют
15	72891.92	130207.13	-	0.1	данные отсутствуют	данные отсутствуют
16	72890.59	130198.41	-	0.1	данные отсутствуют	данные отсутствуют
17	72888.04	130181.71	-	0.1	данные отсутствуют	данные отсутствуют
18	72898.53	130180.1	-	0.1	данные отсутствуют	данные отсутствуют
19	72904.46	130179.22	-	0.1	данные отсутствуют	данные отсутствуют
20	72902.75	130167.39	-	0.1	данные отсутствуют	данные отсутствуют
1	72922.07	130221.98	-	0.1	данные отсутствуют	данные отсутствуют




ДОКУМЕНТ ПОДПИСАН
ЭЛЕКТРОННОЙ ПОДПИСЬЮ
Сертификат: 00B8056B7401CB38D2B3576ACDC8425108
Владелец: ФЕДЕРАЛЬНАЯ СЛУЖБА ГОСУДАРСТВЕННОЙ
РЕГИСТРАЦИИ, КАДАСТРА И КАРТОГРАФИИ
Действителен с 27.06.2023 по 19.09.2024

полное наименование должности	инициалы, фамилия
-------------------------------	-------------------

Сооружение			
вид объекта недвижимости			
Лист № 44 раздела 5.1	Всего листов раздела 5.1: 231	Всего разделов: 4	Всего листов выписки: 237
25.04.2024г.			
Кадастровый номер: 78:37:00000000:3749			

2	72921.31	130217	-	0.1	данные отсутствуют	данные отсутствуют
1	72930.15	130250.92	-	0.1	данные отсутствуют	данные отсутствуют
2	72930.9	130256.63	-	0.1	данные отсутствуют	данные отсутствуют
1	72905.24	130286.72	-	0.1	данные отсутствуют	данные отсутствуют
2	72909.87	130286.02	-	0.1	данные отсутствуют	данные отсутствуют
1	72830.23	130009.64	-	0.1	данные отсутствуют	данные отсутствуют
2	72836.81	130008.63	-	0.1	данные отсутствуют	данные отсутствуют
1	72761.36	129988.22	-	0.1	данные отсутствуют	данные отсутствуют
2	72762.37	129995.01	-	0.1	данные отсутствуют	данные отсутствуют
3	72751.95	129996.55	-	0.1	данные отсутствуют	данные отсутствуют
4	72752.62	130001.06	-	0.1	данные отсутствуют	данные отсутствуют
5	72754.29	130012.31	-	0.1	данные отсутствуют	данные отсутствуют
6	72749.55	130013.02	-	0.1	данные отсутствуют	данные отсутствуют
7	72744.7	130013.75	-	0.1	данные отсутствуют	данные отсутствуют
8	72747.45	130031.75	-	0.1	данные отсутствуют	данные отсутствуют
9	72748.47	130038.46	-	0.1	данные отсутствуют	данные отсутствуют
10	72749.95	130038.23	-	0.1	данные отсутствуют	данные отсутствуют




ДОКУМЕНТ ПОДПИСАН
ЭЛЕКТРОННОЙ ПОДПИСЬЮ
Сертификат: 00B8056B7401CB38D2B3576ACDC8425108
Владелец: ФЕДЕРАЛЬНАЯ СЛУЖБА ГОСУДАРСТВЕННОЙ
РЕГИСТРАЦИИ, КАДАСТРА И КАРТОГРАФИИ
Действителен с 27.06.2023 по 19.09.2024

полное наименование должности	инициалы, фамилия
-------------------------------	-------------------

Сооружение			
вид объекта недвижимости			
Лист № 45 раздела 5.1	Всего листов раздела 5.1: 231	Всего разделов: 4	Всего листов выписки: 237
25.04.2024г.			
Кадастровый номер: 78:37:00000000:3749			

11	72750.18	130039.72	-	0.1	данные отсутствуют	данные отсутствуют
12	72751.85	130050.66	-	0.1	данные отсутствуют	данные отсутствуют
13	72755.86	130050.04	-	0.1	данные отсутствуют	данные отсутствуют
14	72756.87	130049.87	-	0.1	данные отсутствуют	данные отсутствуют
15	72756.93	130050.21	-	0.1	данные отсутствуют	данные отсутствуют
16	72777.33	130047.15	-	0.1	данные отсутствуют	данные отсутствуют
17	72782.72	130046.34	-	0.1	данные отсутствуют	данные отсутствуют
18	72783.52	130051.67	-	0.1	данные отсутствуют	данные отсутствуют
19	72785.86	130051.31	-	0.1	данные отсутствуют	данные отсутствуют
20	72798.02	130049.49	-	0.1	данные отсутствуют	данные отсутствуют
21	72800.18	130049.17	-	0.1	данные отсутствуют	данные отсутствуют
22	72799.38	130043.84	-	0.1	данные отсутствуют	данные отсутствуют
23	72805.79	130042.88	-	0.1	данные отсутствуют	данные отсутствуют
24	72821.36	130040.55	-	0.1	данные отсутствуют	данные отсутствуют
25	72826.37	130039.8	-	0.1	данные отсутствуют	данные отсутствуют
26	72833.42	130038.67	-	0.1	данные отсутствуют	данные отсутствуют
27	72831.85	130028.25	-	0.1	данные отсутствуют	данные отсутствуют




ДОКУМЕНТ ПОДПИСАН
ЭЛЕКТРОННОЙ ПОДПИСЬЮ
Сертификат: 00BB056B7401CB38D2B3576ACDC8425108
Владелец: ФЕДЕРАЛЬНАЯ СЛУЖБА ГОСУДАРСТВЕННОЙ
РЕГИСТРАЦИИ, КАДАСТРА И КАРТОГРАФИИ
Действителен с 27.06.2023 по 19.09.2024

полное наименование должности	инициалы, фамилия
-------------------------------	-------------------

Сооружение			
вид объекта недвижимости			
Лист № 46 раздела 5.1	Всего листов раздела 5.1: 231	Всего разделов: 4	Всего листов выписки: 237
25.04.2024г.			
Кадастровый номер: 78:37:00000000:3749			

28	72831.63	130026.76	-	0.1	данные отсутствуют	данные отсутствуют
29	72832.82	130026.59	-	0.1	данные отсутствуют	данные отсутствуют
30	72830.23	130009.64	-	0.1	данные отсутствуют	данные отсутствуют
31	72829.14	130002.49	-	0.1	данные отсутствуют	данные отсутствуют
32	72824.49	130003.2	-	0.1	данные отсутствуют	данные отсутствуют
33	72818.73	130004.07	-	0.1	данные отсутствуют	данные отсутствуют
34	72816.84	129991.43	-	0.1	данные отсутствуют	данные отсутствуют
35	72816.08	129986.48	-	0.1	данные отсутствуют	данные отсутствуют
36	72800.52	129988.86	-	0.1	данные отсутствуют	данные отсутствуют
37	72794.08	129989.84	-	0.1	данные отсутствуют	данные отсутствуют
1	72800.52	129988.86	-	0.1	данные отсутствуют	данные отсутствуют
2	72799.71	129983.59	-	0.1	данные отсутствуют	данные отсутствуют
1	72777.33	130047.15	-	0.1	данные отсутствуют	данные отсутствуют
2	72778.15	130052.48	-	0.1	данные отсутствуют	данные отсутствуют
1	72747.45	130031.75	-	0.1	данные отсутствуют	данные отсутствуют
2	72741.68	130032.63	-	0.1	данные отсутствуют	данные отсутствуют
1	72821.36	130040.55	-	0.1	данные отсутствуют	данные отсутствуют




ДОКУМЕНТ ПОДПИСАН
ЭЛЕКТРОННОЙ ПОДПИСЬЮ
Сертификат: 00B8056B7401CB38D2B3576ACDC8425108
Владелец: ФЕДЕРАЛЬНАЯ СЛУЖБА ГОСУДАРСТВЕННОЙ
РЕГИСТРАЦИИ, КАДАСТРА И КАРТОГРАФИИ
Действителен с 27.06.2023 по 19.09.2024

полное наименование должности	инициалы, фамилия
-------------------------------	-------------------


Сооружение			
вид объекта недвижимости			
Лист № 47 раздела 5.1	Всего листов раздела 5.1: 231	Всего разделов: 4	Всего листов выписки: 237
25.04.2024г.			
Кадастровый номер:		78:37:00000000:3749	

2	72822.64	130049.11	-	0.1	данные отсутствуют	данные отсутствуют
3	72826.4	130073.71	-	0.1	данные отсутствуют	данные отсутствуют
4	72827.8	130082.87	-	0.1	данные отсутствуют	данные отсутствуют
1	72816.07	130084.66	-	0.1	данные отсутствуют	данные отсутствуют
2	72814.97	130077.35	-	0.1	данные отсутствуют	данные отсутствуют
3	72817.37	130076.99	-	0.1	данные отсутствуют	данные отсутствуют
4	72817.59	130078.46	-	0.1	данные отсутствуют	данные отсутствуют
1	72835.95	130177.78	-	0.1	данные отсутствуют	данные отсутствуют
2	72835.05	130170.91	-	0.1	данные отсутствуют	данные отсутствуют
3	72834.77	130168.77	-	0.1	данные отсутствуют	данные отсутствуют
4	72831.06	130144.16	-	0.1	данные отсутствуют	данные отсутствуют
5	72830	130137.13	-	0.1	данные отсутствуют	данные отсутствуют
6	72829.69	130135.07	-	0.1	данные отсутствуют	данные отсутствуют
7	72833.69	130134.47	-	0.1	данные отсутствуют	данные отсутствуют
8	72833.24	130131.54	-	0.1	данные отсутствуют	данные отсутствуют
9	72837.29	130130.92	-	0.1	данные отсутствуют	данные отсутствуют
10	72837.13	130129.88	-	0.1	данные отсутствуют	данные отсутствуют

полное наименование должности		ДОКУМЕНТ ПОДПИСАН		инициалы, фамилия	
					
		ЭЛЕКТРОННОЙ ПОДПИСЬЮ			
		Сертификат: 00B8056B7401CB38D2B3576ACDC8425108			
		Владелец: ФЕДЕРАЛЬНАЯ СЛУЖБА ГОСУДАРСТВЕННОЙ РЕГИСТРАЦИИ, КАДАСТРА И КАРТОГРАФИИ			
		Действителен: с 27.06.2023 по 19.09.2024			


Сооружение			
вид объекта недвижимости			
Лист № 48 раздела 5.1	Всего листов раздела 5.1: 231	Всего разделов: 4	Всего листов выписки: 237
25.04.2024г.			
Кадастровый номер: 78:37:00000000:3749			

11	72835.61	130119.94	-	0.1	данные отсутствуют	данные отсутствуют
12	72841.42	130118.89	-	0.1	данные отсутствуют	данные отсутствуют
13	72845.66	130118.24	-	0.1	данные отсутствуют	данные отсутствуют
14	72843.6	130104.69	-	0.1	данные отсутствуют	данные отсутствуют
15	72842.2	130095.52	-	0.1	данные отсутствуют	данные отсутствуют
16	72838	130096.15	-	0.1	данные отсутствуют	данные отсутствуют
17	72830.79	130097.25	-	0.1	данные отсутствуют	данные отсутствуют
18	72829.31	130086.67	-	0.1	данные отсутствуют	данные отсутствуют
19	72828.71	130082.73	-	0.1	данные отсутствуют	данные отсутствуют
20	72827.8	130082.87	-	0.1	данные отсутствуют	данные отсутствуют
21	72816.07	130084.66	-	0.1	данные отсутствуют	данные отсутствуют
22	72803.43	130086.59	-	0.1	данные отсутствуют	данные отсутствуют
23	72791.25	130088.42	-	0.1	данные отсутствуют	данные отсутствуют
24	72789.83	130088.63	-	0.1	данные отсутствуют	данные отсутствуют
25	72789.63	130087.3	-	0.1	данные отсутствуют	данные отсутствуют
26	72773.19	130089.81	-	0.1	данные отсутствуют	данные отсутствуют
27	72762.49	130091.44	-	0.1	данные отсутствуют	данные отсутствуют

полное наименование должности		ДОКУМЕНТ ПОДПИСАН		инициалы, фамилия	
					
		ЭЛЕКТРОННОЙ ПОДПИСЬЮ			
		Сертификат: 00B8056B7401C8B38D2B3576ACDC8425108			
		Владелец: ФЕДЕРАЛЬНАЯ СЛУЖБА ГОСУДАРСТВЕННОЙ РЕГИСТРАЦИИ, КАДАСТРА И КАРТОГРАФИИ			
		Действителен: с 27.06.2023 по 19.09.2024			


Сооружение			
вид объекта недвижимости			
Лист № 49 раздела 5.1	Всего листов раздела 5.1: 231	Всего разделов: 4	Всего листов выписки: 237
25.04.2024г.			
Кадастровый номер: 78:37:00000000:3749			

28	72763.12	130095.66	-	0.1	данные отсутствуют	данные отсутствуют
29	72766.41	130095.17	-	0.1	данные отсутствуют	данные отсутствуют
30	72766.54	130096.09	-	0.1	данные отсутствуют	данные отсутствуют
31	72768.18	130107.08	-	0.1	данные отсутствуют	данные отсутствуют
32	72764.17	130107.68	-	0.1	данные отсутствуют	данные отсутствуют
33	72758.51	130108.53	-	0.1	данные отсутствуют	данные отсутствуют
34	72760.26	130119.6	-	0.1	данные отсутствуют	данные отсутствуют
35	72762.35	130132.78	-	0.1	данные отсутствуют	данные отсутствуют
36	72763.66	130132.57	-	0.1	данные отсутствуют	данные отсутствуют
37	72763.95	130134.34	-	0.1	данные отсутствуют	данные отсутствуют
38	72767.6	130157.42	-	0.1	данные отсутствуют	данные отсутствуют
1	72773.19	130089.81	-	0.1	данные отсутствуют	данные отсутствуют
2	72772.15	130082.99	-	0.1	данные отсутствуют	данные отсутствуют
3	72768.69	130083.52	-	0.1	данные отсутствуют	данные отсутствуют
4	72768.93	130085.08	-	0.1	данные отсутствуют	данные отсутствуют
1	72760.26	130119.6	-	0.1	данные отсутствуют	данные отсутствуют
2	72753.63	130120.61	-	0.1	данные отсутствуют	данные отсутствуют

полное наименование должности		ДОКУМЕНТ ПОДПИСАН		инициалы, фамилия	
					
		ЭЛЕКТРОННОЙ ПОДПИСЬЮ			
		Сертификат: 00BB056B7401CB38D2B3576ACDC8425108			
		Владелец: ФЕДЕРАЛЬНАЯ СЛУЖБА ГОСУДАРСТВЕННОЙ РЕГИСТРАЦИИ, КАДАСТРА И КАРТОГРАФИИ			
		Действителен: с 27.06.2023 по 19.09.2024			

Сооружение			
вид объекта недвижимости			
Лист № 50 раздела 5.1	Всего листов раздела 5.1: 231	Всего разделов: 4	Всего листов выписки: 237
25.04.2024г.			
Кадастровый номер: 78:37:00000000:3749			

3	72753.08	130117	-	0.1	данные отсутствуют	данные отсутствуют
4	72754.04	130116.86	-	0.1	данные отсутствуют	данные отсутствуют
1	72843.6	130104.69	-	0.1	данные отсутствуют	данные отсутствуют
2	72850.46	130103.64	-	0.1	данные отсутствуют	данные отсутствуют
1	72830	130137.13	-	0.1	данные отсутствуют	данные отсутствуют
2	72823.31	130138.13	-	0.1	данные отсутствуют	данные отсутствуют
1	72823.31	130138.14	-	0.1	данные отсутствуют	данные отсутствуют
2	72823.89	130141.92	-	0.1	данные отсутствуют	данные отсутствуют
1	72835.05	130170.91	-	0.1	данные отсутствуют	данные отсутствуют
2	72829.47	130171.68	-	0.1	данные отсутствуют	данные отсутствуют
3	72829.63	130172.87	-	0.1	данные отсутствуют	данные отсутствуют
1	72857.62	130195.44	-	0.1	данные отсутствуют	данные отсутствуют
2	72863.49	130194.55	-	0.1	данные отсутствуют	данные отсутствуют
3	72863.86	130196.96	-	0.1	данные отсутствуют	данные отсутствуют
1	72845.61	130176.51	-	0.1	данные отсутствуют	данные отсутствуют
2	72845.74	130177.34	-	0.1	данные отсутствуют	данные отсутствуют
3	72844.92	130177.47	-	0.1	данные отсутствуют	данные отсутствуют



ДОКУМЕНТ ПОДПИСАН
ЭЛЕКТРОННОЙ ПОДПИСЬЮ
Сертификат: 00B8056B7401CB38D2B3576ACDC8425108
Владелец: ФЕДЕРАЛЬНАЯ СЛУЖБА ГОСУДАРСТВЕННОЙ
РЕГИСТРАЦИИ, КАДАСТРА И КАРТОГРАФИИ
Действителен с 27.06.2023 по 19.09.2024

полное наименование должности	инициалы, фамилия
-------------------------------	-------------------


Сооружение			
вид объекта недвижимости			
Лист № 51 раздела 5.1	Всего листов раздела 5.1: 231	Всего разделов: 4	Всего листов выписки: 237
25.04.2024г.			
Кадастровый номер: 78:37:00000000:3749			

4	72845.29	130179.8	-	0.1	данные отсутствуют	данные отсутствуют
5	72846.66	130188.45	-	0.1	данные отсутствуют	данные отсутствуют
6	72851.28	130187.72	-	0.1	данные отсутствуют	данные отсутствуют
7	72856.32	130186.95	-	0.1	данные отсутствуют	данные отсутствуют
8	72857.62	130195.44	-	0.1	данные отсутствуют	данные отсутствуют
9	72860.11	130211.74	-	0.1	данные отсутствуют	данные отсутствуют
10	72855.02	130212.52	-	0.1	данные отсутствуют	данные отсутствуют
11	72849.18	130213.41	-	0.1	данные отсутствуют	данные отсутствуют
12	72850.69	130223.35	-	0.1	данные отсутствуют	данные отсутствуют
13	72851.69	130229.87	-	0.1	данные отсутствуют	данные отсутствуют
14	72841	130231.49	-	0.1	данные отсутствуют	данные отсутствуют
15	72827.18	130233.59	-	0.1	данные отсутствуют	данные отсутствуют
16	72827.86	130238.11	-	0.1	данные отсутствуют	данные отсутствуют
17	72826.33	130238.35	-	0.1	данные отсутствуют	данные отсутствуют
18	72814.18	130240.2	-	0.1	данные отсутствуют	данные отсутствуют
19	72812.85	130240.4	-	0.1	данные отсутствуют	данные отсутствуют
20	72812.21	130236.13	-	0.1	данные отсутствуют	данные отсутствуют

полное наименование должности		ДОКУМЕНТ ПОДПИСАН	
		ЭЛЕКТРОННОЙ ПОДПИСЬЮ	
		инициалы, фамилия	
		Сертификат: 00B8056B7401CB38D2B3576ACDC8425108 Владелец: ФЕДЕРАЛЬНАЯ СЛУЖБА ГОСУДАРСТВЕННОЙ РЕГИСТРАЦИИ, КАДАСТРА И КАРТОГРАФИИ Действителен: с 27.06.2023 по 19.09.2024	


Сооружение			
вид объекта недвижимости			
Лист № 52 раздела 5.1	Всего листов раздела 5.1: 231	Всего разделов: 4	Всего листов выписки: 237
25.04.2024г.			
Кадастровый номер: 78:37:00000000:3749			

21	72801.02	130237.81	-	0.1	данные отсутствуют	данные отсутствуют
22	72788.22	130239.73	-	0.1	данные отсутствуют	данные отсутствуют
23	72787.2	130232.88	-	0.1	данные отсутствуют	данные отсутствуют
24	72785.63	130222.84	-	0.1	данные отсутствуют	данные отсутствуют
25	72781.62	130223.45	-	0.1	данные отсутствуют	данные отсутствуют
26	72775.16	130224.44	-	0.1	данные отсутствуют	данные отсутствуют
27	72773.32	130212.35	-	0.1	данные отсутствуют	данные отсутствуют
28	72770.05	130212.84	-	0.1	данные отсутствуют	данные отсутствуют
29	72769.95	130211.82	-	0.1	данные отсутствуют	данные отсутствуют
30	72771.29	130211.62	-	0.1	данные отсутствуют	данные отсутствуют
1	72841	130231.49	-	0.1	данные отсутствуют	данные отсутствуют
2	72841.69	130236	-	0.1	данные отсутствуют	данные отсутствуют
3	72839.02	130236.41	-	0.1	данные отсутствуют	данные отсутствуют
1	72801.02	130237.81	-	0.1	данные отсутствуют	данные отсутствуют
2	72801.56	130241.33	-	0.1	данные отсутствуют	данные отсутствуют
3	72799.03	130241.72	-	0.1	данные отсутствуют	данные отсутствуют
1	72804.73	130273.5	-	0.1	данные отсутствуют	данные отсутствуют

полное наименование должности		ДОКУМЕНТ ПОДПИСАН		инициалы, фамилия	
					
		ЭЛЕКТРОННОЙ ПОДПИСЬЮ			
		Сертификат: 00BB056B7401C8B38D2B3576ACDC8425108			
		Владелец: ФЕДЕРАЛЬНАЯ СЛУЖБА ГОСУДАРСТВЕННОЙ РЕГИСТРАЦИИ, КАДАСТРА И КАРТОГРАФИИ			
		Действителен: с 27.06.2023 по 19.09.2024			


Сооружение			
вид объекта недвижимости			
Лист № 53 раздела 5.1	Всего листов раздела 5.1: 231	Всего разделов: 4	Всего листов выписки: 237
25.04.2024г.			
Кадастровый номер: 78:37:00000000:3749			

2	72805.29	130277.25	-	0.1	данные отсутствуют	данные отсутствуют
3	72813.41	130276.04	-	0.1	данные отсутствуют	данные отсутствуют
4	72813.79	130278.56	-	0.1	данные отсутствуют	данные отсутствуют
5	72819.31	130277.74	-	0.1	данные отсутствуют	данные отсутствуют
6	72819.25	130277.34	-	0.1	данные отсутствуют	данные отсутствуют
7	72820.07	130277.22	-	0.1	данные отсутствуют	данные отсутствуют
8	72832.24	130275.4	-	0.1	данные отсутствуют	данные отсутствуют
9	72834.23	130275.1	-	0.1	данные отсутствуют	данные отсутствуют
10	72833.85	130272.66	-	0.1	данные отсутствуют	данные отсутствуют
11	72851.86	130269.91	-	0.1	данные отсутствуют	данные отсутствуют
12	72859.37	130268.76	-	0.1	данные отсутствуют	данные отсутствуют
1	72851.86	130269.91	-	0.1	данные отсутствуют	данные отсутствуют
2	72851.32	130266.4	-	0.1	данные отсутствуют	данные отсутствуют
3	72853.41	130266.09	-	0.1	данные отсутствуют	данные отсутствуют
1	72872.41	130290.57	-	0.1	данные отсутствуют	данные отсутствуют
2	72877.9	130289.74	-	0.1	данные отсутствуют	данные отсутствуют
3	72878.5	130293.71	-	0.1	данные отсутствуют	данные отсутствуют

полное наименование должности		ДОКУМЕНТ ПОДПИСАН		инициалы, фамилия	
					
		ЭЛЕКТРОННОЙ ПОДПИСЬЮ			
		Сертификат: 00B8056B7401CB38D2B3576ACDC8425108			
		Владелец: ФЕДЕРАЛЬНАЯ СЛУЖБА ГОСУДАРСТВЕННОЙ РЕГИСТРАЦИИ, КАДАСТРА И КАРТОГРАФИИ			
		Действителен: с 27.06.2023 по 19.09.2024			


Сооружение			
вид объекта недвижимости			
Лист № 54 раздела 5.1	Всего листов раздела 5.1: 231	Всего разделов: 4	Всего листов выписки: 237
25.04.2024г.			
Кадастровый номер: 78:37:0000000:3749			

1	72854.5	130322.97	-	0.1	данные отсутствуют	данные отсутствуют
2	72854.11	130320.36	-	0.1	данные отсутствуют	данные отсутствуют
3	72851.32	130320.78	-	0.1	данные отсутствуют	данные отсутствуют
1	72908	130166.5	-	0.1	данные отсутствуют	данные отсутствуют
2	72907.12	130160.41	-	0.1	данные отсутствуют	данные отсутствуют
3	72908.97	130160.15	-	0.1	данные отсутствуют	данные отсутствуют
1	72959.44	130150.52	-	0.1	данные отсутствуют	данные отсутствуют
2	72960.72	130150.32	-	0.1	данные отсутствуют	данные отсутствуют
3	72960.85	130151.13	-	0.1	данные отсутствуют	данные отсутствуют
1	72936.14	130311.03	-	0.1	данные отсутствуют	данные отсутствуют
2	72935.49	130306.71	-	0.1	данные отсутствуют	данные отсутствуют
1	73029.85	130564.78	-	0.1	данные отсутствуют	данные отсутствуют
2	73029.29	130560.93	-	0.1	данные отсутствуют	данные отсутствуют
3	73026.18	130561.66	-	0.1	данные отсутствуют	данные отсутствуют
4	72998.92	130568.06	-	0.1	данные отсутствуют	данные отсутствуют
5	72996.87	130568.54	-	0.1	данные отсутствуют	данные отсутствуют
1	72996.63	130566.23	-	0.1	данные отсутствуют	данные отсутствуют

полное наименование должности		ДОКУМЕНТ ПОДПИСАН		инициалы, фамилия	
					
		ЭЛЕКТРОННОЙ ПОДПИСЬЮ			
		Сертификат: 00BB056B7401C8B38D2B3576ACDC8425108			
		Владелец: ФЕДЕРАЛЬНАЯ СЛУЖБА ГОСУДАРСТВЕННОЙ РЕГИСТРАЦИИ, КАДАСТРА И КАРТОГРАФИИ			
		Действителен: с 27.06.2023 по 19.09.2024			

Сооружение			
вид объекта недвижимости			
Лист № 55 раздела 5.1	Всего листов раздела 5.1: 231	Всего разделов: 4	Всего листов выписки: 237
25.04.2024г.			
Кадастровый номер: 78:37:00000000:3749			

2	72975.89	130569.3	-	0.1	данные отсутствуют	данные отсутствуют
1	73003.74	130615.35	-	0.1	данные отсутствуют	данные отсутствуют
2	72977.54	130619.6	-	0.1	данные отсутствуют	данные отсутствуют
1	72996.21	130656.04	-	0.1	данные отсутствуют	данные отсутствуют
2	72960.51	130661.44	-	0.1	данные отсутствуют	данные отсутствуют
3	72960.43	130661.86	-	0.1	данные отсутствуют	данные отсутствуют
4	72958.12	130673.64	-	0.1	данные отсутствуют	данные отсутствуют
5	72961.79	130688.82	-	0.1	данные отсутствуют	данные отсутствуют
6	72960.98	130689.01	-	0.1	данные отсутствуют	данные отсутствуют
7	72960.88	130688.6	-	0.1	данные отсутствуют	данные отсутствуют
1	72858.03	130653.91	-	0.1	данные отсутствуют	данные отсутствуют
2	72858.16	130654.9	-	0.1	данные отсутствуют	данные отсутствуют
3	72850.38	130656.02	-	0.1	данные отсутствуют	данные отсутствуют
4	72850.96	130660.09	-	0.1	данные отсутствуют	данные отсутствуют
5	72848.34	130660.46	-	0.1	данные отсутствуют	данные отсутствуют
6	72843.87	130661.1	-	0.1	данные отсутствуют	данные отсутствуют
7	72845.42	130671.78	-	0.1	данные отсутствуют	данные отсутствуют




ДОКУМЕНТ ПОДПИСАН
ЭЛЕКТРОННОЙ ПОДПИСЬЮ
Сертификат: 00BB056B7401CB38D2B3576ACDC8425108
Владелец: ФЕДЕРАЛЬНАЯ СЛУЖБА ГОСУДАРСТВЕННОЙ
РЕГИСТРАЦИИ, КАДАСТРА И КАРТОГРАФИИ
Действителен с 27.06.2023 по 19.09.2024

полное наименование должности	инициалы, фамилия
-------------------------------	-------------------


Сооружение			
вид объекта недвижимости			
Лист № 56 раздела 5.1	Всего листов раздела 5.1: 231	Всего разделов: 4	Всего листов выписки: 237
25.04.2024г.			
Кадастровый номер: 78:37:00000000:3749			

8	72845.76	130674.14	-	0.1	данные отсутствуют	данные отсутствуют
9	72836.03	130675.66	-	0.1	данные отсутствуют	данные отсутствуют
1	72840.63	130705.12	-	0.1	данные отсутствуют	данные отсутствуют
2	72848.66	130703.97	-	0.1	данные отсутствуют	данные отсутствуют
3	72848.59	130703.49	-	0.1	данные отсутствуют	данные отсутствуют
1	72809.56	130424.47	-	0.1	данные отсутствуют	данные отсутствуют
2	72806.2	130402.95	-	0.1	данные отсутствуют	данные отсутствуют
3	72805.33	130403.09	-	0.1	данные отсутствуют	данные отсутствуют
1	72810.85	130498.28	-	0.1	данные отсутствуют	данные отсутствуют
2	72820.12	130496.94	-	0.1	данные отсутствуют	данные отсутствуют
3	72819.6	130493.36	-	0.1	данные отсутствуют	данные отсутствуют
1	72799.89	130426	-	0.1	данные отсутствуют	данные отсутствуют
2	72809.56	130424.47	-	0.1	данные отсутствуют	данные отсутствуют
3	72843.02	130419.12	-	0.1	данные отсутствуют	данные отсутствуют
4	72846.33	130418.59	-	0.1	данные отсутствуют	данные отсутствуют
5	72886.13	130412.74	-	0.1	данные отсутствуют	данные отсутствуют
6	72889.64	130412.2	-	0.1	данные отсутствуют	данные отсутствуют

полное наименование должности		ДОКУМЕНТ ПОДПИСАН		инициалы, фамилия	
					
		ЭЛЕКТРОННОЙ ПОДПИСЬЮ			
		Сертификат: 00B8056B7401CB38D2B3576ACDC8425108			
		Владелец: ФЕДЕРАЛЬНАЯ СЛУЖБА ГОСУДАРСТВЕННОЙ РЕГИСТРАЦИИ, КАДАСТРА И КАРТОГРАФИИ			
		Действителен: с 27.06.2023 по 19.09.2024			

Сооружение			
вид объекта недвижимости			
Лист № 57 раздела 5.1	Всего листов раздела 5.1: 231	Всего разделов: 4	Всего листов выписки: 237
25.04.2024г.			
Кадастровый номер: 78:37:0000000:3749			

1	72886.53	130391.69	-	0.1	данные отсутствуют	данные отсутствуют
2	72888.96	130391.32	-	0.1	данные отсутствуют	данные отсутствуют
1	72876.72	130744.91	-	0.1	данные отсутствуют	данные отсутствуют
2	72873.85	130733.52	-	0.1	данные отсутствуют	данные отсутствуют
3	72873.66	130732.73	-	0.1	данные отсутствуют	данные отсутствуют
4	72859.55	130736.28	-	0.1	данные отсутствуют	данные отсутствуют
5	72858.66	130732.76	-	0.1	данные отсутствуют	данные отсутствуют
6	72856.89	130725.7	-	0.1	данные отсутствуют	данные отсутствуют
7	72851.26	130726.98	-	0.1	данные отсутствуют	данные отсутствуют
8	72850.6	130722.69	-	0.1	данные отсутствуют	данные отсутствуют
9	72843.54	130723.8	-	0.1	данные отсутствуют	данные отсутствуют
10	72840.63	130705.12	-	0.1	данные отсутствуют	данные отсутствуют
11	72838.01	130688.36	-	0.1	данные отсутствуют	данные отсутствуют
12	72836.73	130680.13	-	0.1	данные отсутствуют	данные отсутствуют
13	72838.81	130679.81	-	0.1	данные отсутствуют	данные отсутствуют
14	72838.56	130678.15	-	0.1	данные отсутствуют	данные отсутствуют
15	72836.47	130678.47	-	0.1	данные отсутствуют	данные отсутствуют




ДОКУМЕНТ ПОДПИСАН
ЭЛЕКТРОННОЙ ПОДПИСЬЮ
Сертификат: 00B8056B7401CB38D2B3576ACDC8425108
Владелец: ФЕДЕРАЛЬНАЯ СЛУЖБА ГОСУДАРСТВЕННОЙ
РЕГИСТРАЦИИ, КАДАСТРА И КАРТОГРАФИИ
Действителен с 27.06.2023 по 19.09.2024

полное наименование должности	инициалы, фамилия
-------------------------------	-------------------


Сооружение			
вид объекта недвижимости			
Лист № 58 раздела 5.1	Всего листов раздела 5.1: 231	Всего разделов: 4	Всего листов выписки: 237
25.04.2024г.			
Кадастровый номер: 78:37:00000000:3749			

16	72836.03	130675.66	-	0.1	данные отсутствуют	данные отсутствуют
17	72835.55	130672.57	-	0.1	данные отсутствуют	данные отсутствуют
18	72829.94	130631.3	-	0.1	данные отсутствуют	данные отсутствуют
19	72827.02	130610.46	-	0.1	данные отсутствуют	данные отсутствуют
20	72829.01	130610.18	-	0.1	данные отсутствуют	данные отсутствуют
21	72828.73	130608.2	-	0.1	данные отсутствуют	данные отсутствуют
22	72826.75	130608.48	-	0.1	данные отсутствуют	данные отсутствуют
23	72824.03	130589.08	-	0.1	данные отсутствуют	данные отсутствуют
24	72821.42	130570.33	-	0.1	данные отсутствуют	данные отсутствуют
25	72823.41	130570.05	-	0.1	данные отсутствуют	данные отсутствуют
26	72823.12	130568.07	-	0.1	данные отсутствуют	данные отсутствуют
27	72821.14	130568.36	-	0.1	данные отсутствуют	данные отсутствуют
28	72819.99	130560.15	-	0.1	данные отсутствуют	данные отсутствуют
29	72818.25	130560.39	-	0.1	данные отсутствуют	данные отсутствуют
30	72815.11	130538.52	-	0.1	данные отсутствуют	данные отсутствуют
31	72816.82	130538.25	-	0.1	данные отсутствуют	данные отсутствуют
32	72816.28	130534.63	-	0.1	данные отсутствуют	данные отсутствуют

полное наименование должности		ДОКУМЕНТ ПОДПИСАН		инициалы, фамилия	
					
		ЭЛЕКТРОННОЙ ПОДПИСЬЮ			
		Сертификат: 00B8056B7401CB38D2B3576ACDC8425108			
		Владелец: ФЕДЕРАЛЬНАЯ СЛУЖБА ГОСУДАРСТВЕННОЙ РЕГИСТРАЦИИ, КАДАСТРА И КАРТОГРАФИИ			
		Действителен: с 27.06.2023 по 19.09.2024			

Сооружение			
вид объекта недвижимости			
Лист № 59 раздела 5.1	Всего листов раздела 5.1: 231	Всего разделов: 4	Всего листов выписки: 237
25.04.2024г.			
Кадастровый номер: 78:37:00000000:3749			

33	72814.46	130522.41	-	0.1	данные отсутствуют	данные отсутствуют
34	72816.43	130522.12	-	0.1	данные отсутствуют	данные отсутствуют
35	72816.14	130520.14	-	0.1	данные отсутствуют	данные отсутствуют
36	72814.16	130520.43	-	0.1	данные отсутствуют	данные отсутствуют
37	72810.85	130498.28	-	0.1	данные отсутствуют	данные отсутствуют
38	72806.19	130467.03	-	0.1	данные отсутствуют	данные отсутствуют
39	72800.41	130429.26	-	0.1	данные отсутствуют	данные отсутствуют
40	72799.89	130426	-	0.1	данные отсутствуют	данные отсутствуют
41	72798.21	130415.36	-	0.1	данные отсутствуют	данные отсутствуют
42	72792.53	130379.42	-	0.1	данные отсутствуют	данные отсутствуют
43	72801.53	130378.12	-	0.1	данные отсутствуют	данные отсутствуют
44	72800.79	130373	-	0.1	данные отсутствуют	данные отсутствуют
45	72805.34	130372.38	-	0.1	данные отсутствуют	данные отсутствуют
46	72803.84	130363.73	-	0.1	данные отсутствуют	данные отсутствуют
47	72822.98	130360.73	-	0.1	данные отсутствуют	данные отсутствуют
48	72873.7	130352.77	-	0.1	данные отсутствуют	данные отсутствуют
49	72875.63	130364.31	-	0.1	данные отсутствуют	данные отсутствуют




ДОКУМЕНТ ПОДПИСАН
ЭЛЕКТРОННОЙ ПОДПИСЬЮ
Сертификат: 00BB056B7401CB38D2B3576ACDC8425108
Владелец: ФЕДЕРАЛЬНАЯ СЛУЖБА ГОСУДАРСТВЕННОЙ
РЕГИСТРАЦИИ, КАДАСТРА И КАРТОГРАФИИ
Действителен с 27.06.2023 по 19.09.2024

полное наименование должности	инициалы, фамилия
-------------------------------	-------------------


Сооружение			
вид объекта недвижимости			
Лист № 60 раздела 5.1	Всего листов раздела 5.1: 231	Всего разделов: 4	Всего листов выписки: 237
25.04.2024г.			
Кадастровый номер: 78:37:00000000:3749			

50	72876.1	130367.2	-	0.1	данные отсутствуют	данные отсутствуют
51	72879.14	130366.74	-	0.1	данные отсутствуют	данные отсутствуют
52	72882.66	130366.2	-	0.1	данные отсутствуют	данные отсутствуют
53	72886.53	130391.69	-	0.1	данные отсутствуют	данные отсутствуют
54	72888.25	130403.04	-	0.1	данные отсутствуют	данные отсутствуют
55	72886.27	130403.34	-	0.1	данные отсутствуют	данные отсутствуют
56	72886.57	130405.32	-	0.1	данные отсутствуют	данные отсутствуют
57	72888.55	130405.02	-	0.1	данные отсутствуют	данные отсутствуют
58	72889.64	130412.2	-	0.1	данные отсутствуют	данные отсутствуют
59	72890.31	130416.59	-	0.1	данные отсутствуют	данные отсутствуют
60	72892.58	130431.59	-	0.1	данные отсутствуют	данные отсутствуют
61	72895.18	130434.87	-	0.1	данные отсутствуют	данные отсутствуют
62	72902.79	130444.13	-	0.1	данные отсутствуют	данные отсутствуют
63	72904.34	130442.86	-	0.1	данные отсутствуют	данные отсутствуют
64	72905.61	130444.4	-	0.1	данные отсутствуют	данные отсутствуют
65	72904.06	130445.67	-	0.1	данные отсутствуют	данные отсутствуют
66	72915.62	130459.74	-	0.1	данные отсутствуют	данные отсутствуют

полное наименование должности		ДОКУМЕНТ ПОДПИСАН		инициалы, фамилия	
					
		ЭЛЕКТРОННОЙ ПОДПИСЬЮ			
		Сертификат: 00B8056B7401CB38D2B3576ACDC8425108			
		Владелец: ФЕДЕРАЛЬНАЯ СЛУЖБА ГОСУДАРСТВЕННОЙ РЕГИСТРАЦИИ, КАДАСТРА И КАРТОГРАФИИ			
		Действителен: с 27.06.2023 по 19.09.2024			


Сооружение			
вид объекта недвижимости			
Лист № 61 раздела 5.1	Всего листов раздела 5.1: 231	Всего разделов: 4	Всего листов выписки: 237
25.04.2024г.			
Кадастровый номер: 78:37:00000000:3749			

67	72917.17	130461.62	-	0.1	данные отсутствуют	данные отсутствуют
68	72918.46	130463.18	-	0.1	данные отсутствуют	данные отсутствуют
69	72917.26	130464.28	-	0.1	данные отсутствуют	данные отсутствуют
70	72924.53	130473.13	-	0.1	данные отсутствуют	данные отсутствуют
71	72926.09	130471.88	-	0.1	данные отсутствуют	данные отсутствуют
72	72927.34	130473.44	-	0.1	данные отсутствуют	данные отсутствуют
73	72925.82	130474.7	-	0.1	данные отсутствуют	данные отсутствуют
74	72928.04	130477.4	-	0.1	данные отсутствуют	данные отсутствуют
75	72932.36	130482.45	-	0.1	данные отсутствуют	данные отсутствуют
76	72933.7	130482.74	-	0.1	данные отсутствуют	данные отсутствуют
77	72956.06	130489.94	-	0.1	данные отсутствуют	данные отсутствуют
78	72996.94	130503.38	-	0.1	данные отсутствуют	данные отсутствуют
79	72996.25	130505.69	-	0.1	данные отсутствуют	данные отсутствуют
80	72996.92	130505.94	-	0.1	данные отсутствуют	данные отсутствуют
1	72843.02	130419.12	-	0.1	данные отсутствуют	данные отсутствуют
2	72846.73	130445.66	-	0.1	данные отсутствуют	данные отсутствуют
3	72845.86	130445.78	-	0.1	данные отсутствуют	данные отсутствуют

полное наименование должности		ДОКУМЕНТ ПОДПИСАН		инициалы, фамилия	
					
		ЭЛЕКТРОННОЙ ПОДПИСЬЮ			
		Сертификат: 00B8056B7401CB38D2B3576ACDC8425108			
		Владелец: ФЕДЕРАЛЬНАЯ СЛУЖБА ГОСУДАРСТВЕННОЙ РЕГИСТРАЦИИ, КАДАСТРА И КАРТОГРАФИИ			
		Действителен: с 27.06.2023 по 19.09.2024			

Сооружение			
вид объекта недвижимости			
Лист № 62 раздела 5.1	Всего листов раздела 5.1: 231	Всего разделов: 4	Всего листов выписки: 237
25.04.2024г.			
Кадастровый номер: 78:37:00000000:3749			

1	72976.39	130539.94	-	0.1	данные отсутствуют	данные отсутствуют
2	72976.7	130529.15	-	0.1	данные отсутствуют	данные отсутствуют
3	72984.6	130506.25	-	0.1	данные отсутствуют	данные отсутствуют
4	72987.51	130498.33	-	0.1	данные отсутствуют	данные отсутствуют
5	72990.4	130499.28	-	0.1	данные отсутствуют	данные отсутствуют
6	72998.34	130501.89	-	0.1	данные отсутствуют	данные отсутствуют
7	72996.92	130505.94	-	0.1	данные отсутствуют	данные отсутствуют
8	73005.18	130508.69	-	0.1	данные отсутствуют	данные отсутствуют
9	73008.15	130500.19	-	0.1	данные отсутствуют	данные отсутствуют
10	73016.16	130502.37	-	0.1	данные отсутствуют	данные отсутствуют
11	73038.91	130499.31	-	0.1	данные отсутствуют	данные отсутствуют
12	73038.36	130494.95	-	0.1	данные отсутствуют	данные отсутствуют
13	73039.8	130494.74	-	0.1	данные отсутствуют	данные отсутствуют
14	73054.9	130492.58	-	0.1	данные отсутствуют	данные отсутствуют
15	73054.24	130486.77	-	0.1	данные отсутствуют	данные отсутствуют
16	73071.84	130484.19	-	0.1	данные отсутствуют	данные отсутствуют
17	73072.18	130486.57	-	0.1	данные отсутствуют	данные отсутствуют




ДОКУМЕНТ ПОДПИСАН
ЭЛЕКТРОННОЙ ПОДПИСЬЮ
Сертификат: 00BB056B7401CB38D2B3576ACDC8425108
Владелец: ФЕДЕРАЛЬНАЯ СЛУЖБА ГОСУДАРСТВЕННОЙ
РЕГИСТРАЦИИ, КАДАСТРА И КАРТОГРАФИИ
Действителен с 27.06.2023 по 19.09.2024

полное наименование должности	инициалы, фамилия
-------------------------------	-------------------

Сооружение			
вид объекта недвижимости			
Лист № 63 раздела 5.1	Всего листов раздела 5.1: 231	Всего разделов: 4	Всего листов выписки: 237
25.04.2024г.			
Кадастровый номер: 78:37:00000000:3749			

18	73100.17	130482.59	-	0.1	данные отсутствуют	данные отсутствуют
19	73103.93	130482	-	0.1	данные отсутствуют	данные отсутствуют
20	73104.98	130489.45	-	0.1	данные отсутствуют	данные отсутствуют
21	73128.7	130486.4	-	0.1	данные отсутствуют	данные отсутствуют
22	73128.31	130483.21	-	0.1	данные отсутствуют	данные отсутствуют
23	73162.04	130485.64	-	0.1	данные отсутствуют	данные отсутствуют
24	73172.22	130479.12	-	0.1	данные отсутствуют	данные отсутствуют
25	73183.35	130471.96	-	0.1	данные отсутствуют	данные отсутствуют
26	73181.72	130469.43	-	0.1	данные отсутствуют	данные отсутствуют
27	73187.68	130465.61	-	0.1	данные отсутствуют	данные отсутствуют
28	73191.9	130462.89	-	0.1	данные отсутствуют	данные отсутствуют
29	73193.5	130465.42	-	0.1	данные отсутствуют	данные отсутствуют
30	73205.3	130457.83	-	0.1	данные отсутствуют	данные отсутствуют
31	73204.36	130456.42	-	0.1	данные отсутствуют	данные отсутствуют
32	73227.74	130438.77	-	0.1	данные отсутствуют	данные отсутствуют
33	73230.69	130432.44	-	0.1	данные отсутствуют	данные отсутствуют
34	73242.29	130407.6	-	0.1	данные отсутствуют	данные отсутствуют




ДОКУМЕНТ ПОДПИСАН
ЭЛЕКТРОННОЙ ПОДПИСЬЮ
Сертификат: 00B8056B7401CB38D2B3576ACDC8425108
Владелец: ФЕДЕРАЛЬНАЯ СЛУЖБА ГОСУДАРСТВЕННОЙ
РЕГИСТРАЦИИ, КАДАСТРА И КАРТОГРАФИИ
Действителен с 27.06.2023 по 19.09.2024

полное наименование должности	инициалы, фамилия
-------------------------------	-------------------

Сооружение			
вид объекта недвижимости			
Лист № 64 раздела 5.1	Всего листов раздела 5.1: 231	Всего разделов: 4	Всего листов выписки: 237
25.04.2024г.			
Кадастровый номер: 78:37:0000000:3749			

35	73243.54	130404.88	-	0.1	данные отсутствуют	данные отсутствуют
36	73250.63	130389.75	-	0.1	данные отсутствуют	данные отсутствуют
37	73243.29	130386.34	-	0.1	данные отсутствуют	данные отсутствуют
38	73251.12	130369.63	-	0.1	данные отсутствуют	данные отсутствуют
39	73252.64	130364.44	-	0.1	данные отсутствуют	данные отсутствуют
40	73251.98	130364.24	-	0.1	данные отсутствуют	данные отсутствуют
41	73253	130360.83	-	0.1	данные отсутствуют	данные отсутствуют
42	73253.49	130359.19	-	0.1	данные отсутствуют	данные отсутствуют
43	73249.8	130358.21	-	0.1	данные отсутствуют	данные отсутствуют
44	73231.82	130353	-	0.1	данные отсутствуют	данные отсутствуют
45	73226.85	130318.68	-	0.1	данные отсутствуют	данные отсутствуют
46	73201.35	130142.56	-	0.1	данные отсутствуют	данные отсутствуют
47	73217.85	130140.61	-	0.1	данные отсутствуют	данные отсутствуют
48	73216.11	130126	-	0.1	данные отсутствуют	данные отсутствуют
49	73214.94	130116.42	-	0.1	данные отсутствуют	данные отсутствуют
50	73212.7	130098.53	-	0.1	данные отсутствуют	данные отсутствуют
1	72858.66	130732.76	-	0.1	данные отсутствуют	данные отсутствуют




ДОКУМЕНТ ПОДПИСАН
ЭЛЕКТРОННОЙ ПОДПИСЬЮ
Сертификат: 00B8056B7401CB38D2B3576ACDC8425108
Владелец: ФЕДЕРАЛЬНАЯ СЛУЖБА ГОСУДАРСТВЕННОЙ
РЕГИСТРАЦИИ, КАДАСТРА И КАРТОГРАФИИ
Действителен с 27.06.2023 по 19.09.2024

полное наименование должности	инициалы, фамилия
-------------------------------	-------------------

Сооружение			
вид объекта недвижимости			
Лист № 65 раздела 5.1	Всего листов раздела 5.1: 231	Всего разделов: 4	Всего листов выписки: 237
25.04.2024г.			
Кадастровый номер: 78:37:00000000:3749			

2	72860.18	130732.35	-	0.1	данные отсутствуют	данные отсутствуют
3	72858.47	130726.12	-	0.1	данные отсутствуют	данные отсутствуют
4	72885.33	130719.01	-	0.1	данные отсутствуют	данные отсутствуют
5	72886.08	130721.82	-	0.1	данные отсутствуют	данные отсутствуют
1	72824.03	130589.08	-	0.1	данные отсутствуют	данные отсутствуют
2	72828.4	130588.49	-	0.1	данные отсутствуют	данные отсутствуют
3	72828.18	130586.88	-	0.1	данные отсутствуют	данные отсутствуют
1	72838.01	130688.36	-	0.1	данные отсутствуют	данные отсутствуют
2	72807.95	130693.13	-	0.1	данные отсутствуют	данные отсутствуют
3	72800.89	130695.08	-	0.1	данные отсутствуют	данные отсутствуют
4	72800.1	130695.3	-	0.1	данные отсутствуют	данные отсутствуют
5	72798.81	130695.66	-	0.1	данные отсутствуют	данные отсутствуют
6	72799.87	130699.5	-	0.1	данные отсутствуют	данные отсутствуют
7	72798.22	130699.96	-	0.1	данные отсутствуют	данные отсутствуют
8	72801.97	130713.52	-	0.1	данные отсутствуют	данные отсутствуют
1	72800.1	130695.3	-	0.1	данные отсутствуют	данные отсутствуют
2	72799.78	130693.97	-	0.1	данные отсутствуют	данные отсутствуют




ДОКУМЕНТ ПОДПИСАН
ЭЛЕКТРОННОЙ ПОДПИСЬЮ
Сертификат: 00B8056B7401CB38D2B3576ACDC8425108
Владелец: ФЕДЕРАЛЬНАЯ СЛУЖБА ГОСУДАРСТВЕННОЙ
РЕГИСТРАЦИИ, КАДАСТРА И КАРТОГРАФИИ
Действителен с 27.06.2023 по 19.09.2024

полное наименование должности	инициалы, фамилия
-------------------------------	-------------------

Сооружение			
вид объекта недвижимости			
Лист № 66 раздела 5.1	Всего листов раздела 5.1: 231	Всего разделов: 4	Всего листов выписки: 237
25.04.2024г.			
Кадастровый номер: 78:37:00000000:3749			

1	72994.66	130645.22	-	0.1	данные отсутствуют	данные отсутствуют
2	72996.21	130656.04	-	0.1	данные отсутствуют	данные отсутствуют
3	72996.31	130656.72	-	0.1	данные отсутствуют	данные отсутствуют
4	73002.74	130688.04	-	0.1	данные отсутствуют	данные отсутствуют
5	73003.46	130691.53	-	0.1	данные отсутствуют	данные отсутствуют
6	73026.62	130685.65	-	0.1	данные отсутствуют	данные отсутствуют
7	73027.74	130690.1	-	0.1	данные отсутствуют	данные отсутствуют
1	72604.6	130538.85	-	0.1	данные отсутствуют	данные отсутствуют
2	72606.54	130538.53	-	0.1	данные отсутствуют	данные отсутствуют
3	72605.48	130532.08	-	0.1	данные отсутствуют	данные отсутствуют
4	72601.99	130510.78	-	0.1	данные отсутствуют	данные отсутствуют
5	72600.74	130503.18	-	0.1	данные отсутствуют	данные отсутствуют
6	72625.81	130498.13	-	0.1	данные отсутствуют	данные отсутствуют
7	72622.52	130476.09	-	0.1	данные отсутствуют	данные отсутствуют
8	72621.95	130472.25	-	0.1	данные отсутствуют	данные отсутствуют
1	72347.26	130676.81	-	0.1	данные отсутствуют	данные отсутствуют
2	72346.71	130677.16	-	0.1	данные отсутствуют	данные отсутствуют




ДОКУМЕНТ ПОДПИСАН
ЭЛЕКТРОННОЙ ПОДПИСЬЮ
Сертификат: 00BB056B7401CB38D2B3576ACDC8425108
Владелец: ФЕДЕРАЛЬНАЯ СЛУЖБА ГОСУДАРСТВЕННОЙ
РЕГИСТРАЦИИ, КАДАСТРА И КАРТОГРАФИИ
Действителен с 27.06.2023 по 19.09.2024

полное наименование должности	инициалы, фамилия
-------------------------------	-------------------

Сооружение			
вид объекта недвижимости			
Лист № 67 раздела 5.1	Всего листов раздела 5.1: 231	Всего разделов: 4	Всего листов выписки: 237
25.04.2024г.			
Кадастровый номер: 78:37:00000000:3749			

1	72347.31	130676.89	-	0.1	данные отсутствуют	данные отсутствуют
2	72346.76	130677.24	-	0.1	данные отсутствуют	данные отсутствуют
1	72335.42	130619.98	-	0.1	данные отсутствуют	данные отсутствуют
2	72341.06	130616.73	-	0.1	данные отсутствуют	данные отсутствуют
3	72351.78	130616.89	-	0.1	данные отсутствуют	данные отсутствуют
4	72365.57	130638.2	-	0.1	данные отсутствуют	данные отсутствуют
5	72334.79	130658.17	-	0.1	данные отсутствуют	данные отсутствуют
6	72343.65	130671.94	-	0.1	данные отсутствуют	данные отсутствуют
7	72344.26	130672.89	-	0.1	данные отсутствуют	данные отсутствуют
8	72343.73	130673.23	-	0.1	данные отсутствуют	данные отсутствуют
1	72103.62	130622.62	-	0.1	данные отсутствуют	данные отсутствуют
2	72111.66	130622.34	-	0.1	данные отсутствуют	данные отсутствуют
1	72243.64	130677.89	-	0.1	данные отсутствуют	данные отсутствуют
2	72228.1	130688.16	-	0.1	данные отсутствуют	данные отсутствуют
3	72228.9	130689.39	-	0.1	данные отсутствуют	данные отсутствуют
4	72216.19	130697.66	-	0.1	данные отсутствуют	данные отсутствуют
5	72202.97	130698.29	-	0.1	данные отсутствуют	данные отсутствуют




ДОКУМЕНТ ПОДПИСАН
ЭЛЕКТРОННОЙ ПОДПИСЬЮ
Сертификат: 00B8056B7401CB38D2B3576ACDC8425108
Владелец: ФЕДЕРАЛЬНАЯ СЛУЖБА ГОСУДАРСТВЕННОЙ
РЕГИСТРАЦИИ, КАДАСТРА И КАРТОГРАФИИ
Действителен с 27.06.2023 по 19.09.2024

полное наименование должности	инициалы, фамилия
-------------------------------	-------------------


Сооружение			
вид объекта недвижимости			
Лист № 68 раздела 5.1	Всего листов раздела 5.1: 231	Всего разделов: 4	Всего листов выписки: 237
25.04.2024г.			
Кадастровый номер: 78:37:00000000:3749			

6	72202.88	130696.94	-	0.1	данные отсутствуют	данные отсутствуют
7	72183.09	130697.92	-	0.1	данные отсутствуют	данные отсутствуют
8	72149.96	130699.55	-	0.1	данные отсутствуют	данные отсутствуют
9	72135.95	130700.24	-	0.1	данные отсутствуют	данные отсутствуют
10	72134.3	130667.13	-	0.1	данные отсутствуют	данные отсутствуют
11	72106.55	130668.52	-	0.1	данные отсутствуют	данные отсутствуют
1	72105.98	130669.05	-	0.1	данные отсутствуют	данные отсутствуют
2	72133.83	130667.65	-	0.1	данные отсутствуют	данные отсутствуют
3	72135.48	130700.76	-	0.1	данные отсутствуют	данные отсутствуют
4	72149.38	130700.08	-	0.1	данные отсутствуют	данные отсутствуют
5	72163.29	130699.39	-	0.1	данные отсутствуют	данные отсутствуют
6	72163.19	130697.39	-	0.1	данные отсутствуют	данные отсутствуют
7	72165.19	130697.29	-	0.1	данные отсутствуют	данные отсутствуют
8	72165.29	130699.29	-	0.1	данные отсутствуют	данные отсутствуют
9	72173.88	130698.86	-	0.1	данные отсутствуют	данные отсутствуют
10	72182.53	130698.43	-	0.1	данные отсутствуют	данные отсутствуют
11	72190.13	130698.06	-	0.1	данные отсутствуют	данные отсутствуют

полное наименование должности		ДОКУМЕНТ ПОДПИСАН		инициалы, фамилия	
					
		ЭЛЕКТРОННОЙ ПОДПИСЬЮ			
		Сертификат: 00B8056B7401CB38D2B3576ACDC8425108			
		Владелец: ФЕДЕРАЛЬНАЯ СЛУЖБА ГОСУДАРСТВЕННОЙ РЕГИСТРАЦИИ, КАДАСТРА И КАРТОГРАФИИ			
		Действителен: с 27.06.2023 по 19.09.2024			


Сооружение			
вид объекта недвижимости			
Лист № 69 раздела 5.1	Всего листов раздела 5.1: 231	Всего разделов: 4	Всего листов выписки: 237
25.04.2024г.			
Кадастровый номер: 78:37:00000000:3749			

12	72190.02	130696.06	-	0.1	данные отсутствуют	данные отсутствуют
13	72192.02	130695.94	-	0.1	данные отсутствуют	данные отсутствуют
14	72192.12	130697.96	-	0.1	данные отсутствуют	данные отсутствуют
15	72202.42	130697.45	-	0.1	данные отсутствуют	данные отсутствуют
16	72202.5	130698.81	-	0.1	данные отсутствуют	данные отсутствуют
17	72216.34	130698.15	-	0.1	данные отсутствуют	данные отсутствуют
18	72229.6	130689.53	-	0.1	данные отсутствуют	данные отсутствуют
19	72228.79	130688.3	-	0.1	данные отсутствуют	данные отсутствуют
20	72243.5	130678.58	-	0.1	данные отсутствуют	данные отсутствуют
21	72257.33	130699.66	-	0.1	данные отсутствуют	данные отсутствуют
22	72267.15	130693.31	-	0.1	данные отсутствуют	данные отсутствуют
1	72183.09	130697.92	-	0.1	данные отсутствуют	данные отсутствуют
2	72182.91	130693.02	-	0.1	данные отсутствуют	данные отсутствуют
1	72529.79	130723.9	-	0.1	данные отсутствуют	данные отсутствуют
2	72533.43	130721.55	-	0.1	данные отсутствуют	данные отсутствуют
3	72534.59	130723.33	-	0.1	данные отсутствуют	данные отсутствуют
1	72621.19	130850.3	-	0.1	данные отсутствуют	данные отсутствуют

полное наименование должности		ДОКУМЕНТ ПОДПИСАН		инициалы, фамилия	
					
		ЭЛЕКТРОННОЙ ПОДПИСЬЮ			
		Сертификат: 00B8056B7401CB38D2B3576ACDC8425108			
		Владелец: ФЕДЕРАЛЬНАЯ СЛУЖБА ГОСУДАРСТВЕННОЙ РЕГИСТРАЦИИ, КАДАСТРА И КАРТОГРАФИИ			
		Действителен с 27.06.2023 по 19.09.2024			

Сооружение			
вид объекта недвижимости			
Лист № 70 раздела 5.1	Всего листов раздела 5.1: 231	Всего разделов: 4	Всего листов выписки: 237
25.04.2024г.			
Кадастровый номер: 78:37:00000000:3749			

2	72622.05	130849.74	-	0.1	данные отсутствуют	данные отсутствуют
1	72670.04	130823.76	-	0.1	данные отсутствуют	данные отсутствуют
2	72667.27	130819.51	-	0.1	данные отсутствуют	данные отсутствуют
3	72668.03	130819.01	-	0.1	данные отсутствуют	данные отсутствуют
1	72511.8	130696.46	-	0.1	данные отсутствуют	данные отсутствуют
2	72529.79	130723.9	-	0.1	данные отсутствуют	данные отсутствуют
3	72549.17	130753.45	-	0.1	данные отсутствуют	данные отсутствуют
4	72552.94	130751	-	0.1	данные отсутствуют	данные отсутствуют
5	72564.85	130769.41	-	0.1	данные отсутствуют	данные отсутствуют
6	72565.18	130769.2	-	0.1	данные отсутствуют	данные отсутствуют
7	72565.85	130770.24	-	0.1	данные отсутствуют	данные отсутствуют
8	72565.18	130770.67	-	0.1	данные отсутствуют	данные отсутствуют
9	72561.2	130773.24	-	0.1	данные отсутствуют	данные отсутствуют
10	72527.04	130795.31	-	0.1	данные отсутствуют	данные отсутствуют
11	72519.09	130800.44	-	0.1	данные отсутствуют	данные отсутствуют
1	72491.69	130801.71	-	0.1	данные отсутствуют	данные отсутствуют
2	72493.22	130800.65	-	0.1	данные отсутствуют	данные отсутствуют




ДОКУМЕНТ ПОДПИСАН
ЭЛЕКТРОННОЙ ПОДПИСЬЮ
Сертификат: 00B8056B7401CB38D2B3576ACDC8425108
Владелец: ФЕДЕРАЛЬНАЯ СЛУЖБА ГОСУДАРСТВЕННОЙ
РЕГИСТРАЦИИ, КАДАСТРА И КАРТОГРАФИИ
Действителен с 27.06.2023 по 19.09.2024

полное наименование должности	инициалы, фамилия
-------------------------------	-------------------

Сооружение			
вид объекта недвижимости			
Лист № 71 раздела 5.1	Всего листов раздела 5.1: 231	Всего разделов: 4	Всего листов выписки: 237
25.04.2024г.			
Кадастровый номер: 78:37:00000000:3749			

3	72511.24	130788.76	-	0.1	данные отсутствуют	данные отсутствуют
4	72514.66	130793.58	-	0.1	данные отсутствуют	данные отсутствуют
5	72519.09	130800.44	-	0.1	данные отсутствуют	данные отсутствуют
6	72524.34	130808.56	-	0.1	данные отсутствуют	данные отсутствуют
7	72529.15	130816	-	0.1	данные отсутствуют	данные отсутствуют
8	72530.41	130815.19	-	0.1	данные отсутствуют	данные отсутствуют
9	72531.49	130816.87	-	0.1	данные отсутствуют	данные отсутствуют
10	72530.23	130817.68	-	0.1	данные отсутствуют	данные отсутствуют
11	72539.73	130832.38	-	0.1	данные отсутствуют	данные отсутствуют
12	72543.09	130830.21	-	0.1	данные отсутствуют	данные отсутствуют
13	72542.15	130828.76	-	0.1	данные отсутствуют	данные отсутствуют
1	72519.24	130799.75	-	0.1	данные отсутствуют	данные отсутствуют
2	72524.54	130807.95	-	0.1	данные отсутствуют	данные отсутствуют
3	72529.3	130815.31	-	0.1	данные отсутствуют	данные отсутствуют
4	72530.56	130814.5	-	0.1	данные отсутствуют	данные отсутствуют
5	72532.18	130817.02	-	0.1	данные отсутствуют	данные отсутствуют
6	72530.92	130817.83	-	0.1	данные отсутствуют	данные отсутствуют




ДОКУМЕНТ ПОДПИСАН
ЭЛЕКТРОННОЙ ПОДПИСЬЮ
Сертификат: 00B8056B7401CB38D2B3576ACDC8425108
Владелец: ФЕДЕРАЛЬНАЯ СЛУЖБА ГОСУДАРСТВЕННОЙ
РЕГИСТРАЦИИ, КАДАСТРА И КАРТОГРАФИИ
Действителен с 27.06.2023 по 19.09.2024

полное наименование должности	инициалы, фамилия
-------------------------------	-------------------

Сооружение			
вид объекта недвижимости			
Лист № 72 раздела 5.1	Всего листов раздела 5.1: 231	Всего разделов: 4	Всего листов выписки: 237
25.04.2024г.			
Кадастровый номер: 78:37:00000000:3749			

7	72539.88	130831.69	-	0.1	данные отсутствуют	данные отсутствуют
8	72542.4	130830.06	-	0.1	данные отсутствуют	данные отсутствуют
9	72541.73	130829.03	-	0.1	данные отсутствуют	данные отсутствуют
1	72424.52	130836.8	-	0.1	данные отсутствуют	данные отсутствуют
2	72422.77	130834.19	-	0.1	данные отсутствуют	данные отсутствуют
3	72423.96	130833.39	-	0.1	данные отсутствуют	данные отсутствуют
1	72300.23	131026.41	-	0.1	данные отсутствуют	данные отсутствуют
2	72298.2	131023.31	-	0.1	данные отсутствуют	данные отсутствуют
3	72294.44	131025.78	-	0.1	данные отсутствуют	данные отсутствуют
4	72309.37	131048.57	-	0.1	данные отсутствуют	данные отсутствуют
5	72311.49	131047.19	-	0.1	данные отсутствуют	данные отсутствуют
6	72316.38	131054.67	-	0.1	данные отсутствуют	данные отсутствуют
7	72341.77	131038.04	-	0.1	данные отсутствуют	данные отсутствуют
8	72355.22	131029.23	-	0.1	данные отсутствуют	данные отсутствуют
9	72355.92	131030.3	-	0.1	данные отсутствуют	данные отсутствуют
10	72374.47	131018.15	-	0.1	данные отсутствуют	данные отсутствуют
11	72370.7	131012.39	-	0.1	данные отсутствуют	данные отсутствуют




ДОКУМЕНТ ПОДПИСАН
ЭЛЕКТРОННОЙ ПОДПИСЬЮ
Сертификат: 00B8056B7401CB38D2B3576ACDC8425108
Владелец: ФЕДЕРАЛЬНАЯ СЛУЖБА ГОСУДАРСТВЕННОЙ
РЕГИСТРАЦИИ, КАДАСТРА И КАРТОГРАФИИ
Действителен с 27.06.2023 по 19.09.2024

полное наименование должности	инициалы, фамилия
-------------------------------	-------------------

Сооружение			
вид объекта недвижимости			
Лист № 73 раздела 5.1	Всего листов раздела 5.1: 231	Всего разделов: 4	Всего листов выписки: 237
25.04.2024г.			
Кадастровый номер: 78:37:00000000:3749			

12	72373.24	131010.72	-	0.1	данные отсутствуют	данные отсутствуют
13	72366.53	131000.47	-	0.1	данные отсутствуют	данные отсутствуют
14	72357.29	131006.51	-	0.1	данные отсутствуют	данные отсутствуют
15	72355.28	131003.44	-	0.1	данные отсутствуют	данные отсутствуют
16	72349.69	130994.91	-	0.1	данные отсутствуют	данные отсутствуют
17	72358.93	130988.86	-	0.1	данные отсутствуют	данные отсутствуют
18	72352.11	130978.45	-	0.1	данные отсутствуют	данные отсутствуют
19	72338.63	130957.87	-	0.1	данные отсутствуют	данные отсутствуют
20	72352.85	130948.56	-	0.1	данные отсутствуют	данные отсутствуют
21	72318.87	130896.66	-	0.1	данные отсутствуют	данные отсутствуют
22	72325.88	130892.01	-	0.1	данные отсутствуют	данные отсутствуют
23	72334.77	130886.12	-	0.1	данные отсутствуют	данные отсутствуют
24	72327.17	130873.69	-	0.1	данные отсутствуют	данные отсутствуют
25	72350.4	130858.16	-	0.1	данные отсутствуют	данные отсутствуют
26	72352.69	130856.67	-	0.1	данные отсутствуют	данные отсутствуют
27	72355.66	130854.73	-	0.1	данные отсутствуют	данные отсутствуют
28	72358.21	130853.07	-	0.1	данные отсутствуют	данные отсутствуют




ДОКУМЕНТ ПОДПИСАН
ЭЛЕКТРОННОЙ ПОДПИСЬЮ
Сертификат: 00B8056B7401CB38D2B3576ACDC8425108
Владелец: ФЕДЕРАЛЬНАЯ СЛУЖБА ГОСУДАРСТВЕННОЙ
РЕГИСТРАЦИИ, КАДАСТРА И КАРТОГРАФИИ
Действителен с 27.06.2023 по 19.09.2024

полное наименование должности	инициалы, фамилия
-------------------------------	-------------------

Сооружение			
вид объекта недвижимости			
Лист № 74 раздела 5.1	Всего листов раздела 5.1: 231	Всего разделов: 4	Всего листов выписки: 237
25.04.2024г.			
Кадастровый номер: 78:37:00000000:3749			

29	72359.89	130855.64	-	0.1	данные отсутствуют	данные отсутствуют
30	72366.27	130865.42	-	0.1	данные отсутствуют	данные отсутствуют
31	72383.35	130855.61	-	0.1	данные отсутствуют	данные отсутствуют
32	72383.95	130855.26	-	0.1	данные отсутствуют	данные отсутствуют
33	72387.63	130860.9	-	0.1	данные отсутствуют	данные отсутствуют
34	72403.59	130850.48	-	0.1	данные отсутствуют	данные отсутствуют
35	72424.52	130836.8	-	0.1	данные отсутствуют	данные отсутствуют
36	72439.9	130826.75	-	0.1	данные отсутствуют	данные отсутствуют
1	72487.32	130871.6	-	0.1	данные отсутствуют	данные отсутствуют
2	72485.69	130872.65	-	0.1	данные отсутствуют	данные отсутствуют
3	72483.93	130869.94	-	0.1	данные отсутствуют	данные отсутствуют
4	72482.92	130870.59	-	0.1	данные отсутствуют	данные отсутствуют
1	72355.66	130854.73	-	0.1	данные отсутствуют	данные отсутствуют
2	72361.41	130863.72	-	0.1	данные отсутствуют	данные отсутствуют
3	72354.36	130868.2	-	0.1	данные отсутствуют	данные отсутствуют
4	72362.22	130881.07	-	0.1	данные отсутствуют	данные отсутствуют
5	72362.49	130881.51	-	0.1	данные отсутствуют	данные отсутствуют




ДОКУМЕНТ ПОДПИСАН
ЭЛЕКТРОННОЙ ПОДПИСЬЮ
Сертификат: 00B8056B7401CB38D2B3576ACDC8425108
Владелец: ФЕДЕРАЛЬНАЯ СЛУЖБА ГОСУДАРСТВЕННОЙ
РЕГИСТРАЦИИ, КАДАСТРА И КАРТОГРАФИИ
Действителен с 27.06.2023 по 19.09.2024

полное наименование должности	инициалы, фамилия
-------------------------------	-------------------

Сооружение			
вид объекта недвижимости			
Лист № 75 раздела 5.1	Всего листов раздела 5.1: 231	Всего разделов: 4	Всего листов выписки: 237
25.04.2024г.			
Кадастровый номер: 78:37:00000000:3749			

6	72360.62	130882.65	-	0.1	данные отсутствуют	данные отсутствуют
7	72361.77	130884.53	-	0.1	данные отсутствуют	данные отсутствуют
1	72296.14	130903.78	-	0.1	данные отсутствуют	данные отсутствуют
2	72295.08	130902.17	-	0.1	данные отсутствуют	данные отсутствуют
1	72334.75	130829.2	-	0.1	данные отсутствуют	данные отсутствуют
2	72336.71	130827.92	-	0.1	данные отсутствуют	данные отсутствуют
3	72339.02	130831.45	-	0.1	данные отсутствуют	данные отсутствуют
4	72340.83	130830.27	-	0.1	данные отсутствуют	данные отсутствуют
5	72339.86	130828.79	-	0.1	данные отсутствуют	данные отсутствуют
1	72352.69	130856.67	-	0.1	данные отсутствуют	данные отсутствуют
2	72334.75	130829.2	-	0.1	данные отсутствуют	данные отсутствуют
3	72305.48	130784.4	-	0.1	данные отсутствуют	данные отсутствуют
4	72300.23	130776.36	-	0.1	данные отсутствуют	данные отсутствуют
5	72305.75	130772.75	-	0.1	данные отсутствуют	данные отсутствуют
6	72299.08	130762.53	-	0.1	данные отсутствуют	данные отсутствуют
7	72296.33	130764.33	-	0.1	данные отсутствуют	данные отсутствуют
8	72272.65	130779.81	-	0.1	данные отсутствуют	данные отсутствуют




ДОКУМЕНТ ПОДПИСАН
ЭЛЕКТРОННОЙ ПОДПИСЬЮ
Сертификат: 00B8056B7401CB38D2B3576ACDC8425108
Владелец: ФЕДЕРАЛЬНАЯ СЛУЖБА ГОСУДАРСТВЕННОЙ
РЕГИСТРАЦИИ, КАДАСТРА И КАРТОГРАФИИ
Действителен с 27.06.2023 по 19.09.2024

полное наименование должности	инициалы, фамилия
-------------------------------	-------------------


Сооружение			
вид объекта недвижимости			
Лист № 76 раздела 5.1	Всего листов раздела 5.1: 231	Всего разделов: 4	Всего листов выписки: 237
25.04.2024г.			
Кадастровый номер: 78:37:00000000:3749			

9	72251.99	130793.3	-	0.1	данные отсутствуют	данные отсутствуют
10	72244.36	130798.29	-	0.1	данные отсутствуют	данные отсутствуют
11	72250	130806.93	-	0.1	данные отсутствуют	данные отсутствуют
12	72263.89	130828.33	-	0.1	данные отсутствуют	данные отсутствуют
13	72258.06	130832.12	-	0.1	данные отсутствуют	данные отсутствуют
14	72242.82	130841.67	-	0.1	данные отсутствуют	данные отсутствуют
1	72257.35	130867.13	-	0.1	данные отсутствуют	данные отсутствуют
2	72254.94	130863.65	-	0.1	данные отсутствуют	данные отсутствуют
3	72246.83	130849.21	-	0.1	данные отсутствуют	данные отсутствуют
4	72242.82	130841.67	-	0.1	данные отсутствуют	данные отсутствуют
5	72241.63	130839.43	-	0.1	данные отсутствуют	данные отсутствуют
1	72255.68	130840.32	-	0.1	данные отсутствуют	данные отсутствуют
2	72254.25	130841.18	-	0.1	данные отсутствуют	данные отсутствуют
1	72132.48	130767.28	-	0.1	данные отсутствуют	данные отсутствуют
2	72132.88	130767.93	-	0.1	данные отсутствуют	данные отсутствуют
3	72138.53	130777.1	-	0.1	данные отсутствуют	данные отсутствуют
4	72151.69	130768.99	-	0.1	данные отсутствуют	данные отсутствуют

полное наименование должности		ДОКУМЕНТ ПОДПИСАН		инициалы, фамилия	
					
		ЭЛЕКТРОННОЙ ПОДПИСЬЮ			
		Сертификат: 00B8056B7401CB38D2B3576ACDC8425108			
		Владелец: ФЕДЕРАЛЬНАЯ СЛУЖБА ГОСУДАРСТВЕННОЙ РЕГИСТРАЦИИ, КАДАСТРА И КАРТОГРАФИИ			
		Действителен: с 27.06.2023 по 19.09.2024			

Сооружение			
вид объекта недвижимости			
Лист № 77 раздела 5.1	Всего листов раздела 5.1: 231	Всего разделов: 4	Всего листов выписки: 237
25.04.2024г.			
Кадастровый номер: 78:37:00000000:3749			

5	72165.53	130760.46	-	0.1	данные отсутствуют	данные отсутствуют
6	72172.39	130771.58	-	0.1	данные отсутствуют	данные отсутствуют
7	72190.52	130760.4	-	0.1	данные отсутствуют	данные отсутствуют
8	72195.9	130769.12	-	0.1	данные отсутствуют	данные отсутствуют
9	72205.78	130785.16	-	0.1	данные отсутствуют	данные отсутствуют
10	72221.09	130775.2	-	0.1	данные отсутствуют	данные отсутствуют
11	72227.36	130771.21	-	0.1	данные отсутствуют	данные отсутствуют
12	72231.12	130777.12	-	0.1	данные отсутствуют	данные отсутствуют
13	72236.28	130785.26	-	0.1	данные отсутствуют	данные отсутствуют
14	72243.3	130779.99	-	0.1	данные отсутствуют	данные отсутствуют
15	72250.71	130791.34	-	0.1	данные отсутствуют	данные отсутствуют
16	72251.99	130793.3	-	0.1	данные отсутствуют	данные отсутствуют
1	71857.84	130701.7	-	0.1	данные отсутствуют	данные отсутствуют
2	71897.09	130698.08	-	0.1	данные отсутствуют	данные отсутствуют
3	71895.72	130683.27	-	0.1	данные отсутствуют	данные отсутствуют
4	71886.69	130586.96	-	0.1	данные отсутствуют	данные отсутствуют
1	71895.3	130682.93	-	0.1	данные отсутствуют	данные отсутствуют




ДОКУМЕНТ ПОДПИСАН
ЭЛЕКТРОННОЙ ПОДПИСЬЮ
Сертификат: 00B8056B7401CB38D2B3576ACDC8425108
Владелец: ФЕДЕРАЛЬНАЯ СЛУЖБА ГОСУДАРСТВЕННОЙ
РЕГИСТРАЦИИ, КАДАСТРА И КАРТОГРАФИИ
Действителен с 27.06.2023 по 19.09.2024

полное наименование должности	инициалы, фамилия
-------------------------------	-------------------


Сооружение			
вид объекта недвижимости			
Лист № 78 раздела 5.1	Всего листов раздела 5.1: 231	Всего разделов: 4	Всего листов выписки: 237
25.04.2024г.			
Кадастровый номер:		78:37:00000000:3749	

2	71918.61	130680.85	-	0.1	данные отсутствуют	данные отсутствуют
3	71922.15	130721.51	-	0.1	данные отсутствуют	данные отсутствуют
1	71627.7	130540.61	-	0.1	данные отсутствуют	данные отсутствуют
2	71642.81	130539.17	-	0.1	данные отсутствуют	данные отсутствуют
3	71641.06	130528.03	-	0.1	данные отсутствуют	данные отсутствуют
1	72159.36	130931.11	-	0.1	данные отсутствуют	данные отсутствуют
2	72143.28	130941	-	0.1	данные отсутствуют	данные отсутствуют
3	72134.98	130946.11	-	0.1	данные отсутствуют	данные отсутствуют
4	72137.14	130949.62	-	0.1	данные отсутствуют	данные отсутствуют
1	72179.31	130992.89	-	0.1	данные отсутствуют	данные отсутствуют
2	72177.3	130989.65	-	0.1	данные отсутствуют	данные отсутствуют
1	72173.7	130953.63	-	0.1	данные отсутствуют	данные отсутствуют
2	72170.4	130955.7	-	0.1	данные отсутствуют	данные отсутствуют
1	72159.36	130931.11	-	0.1	данные отсутствуют	данные отсутствуют
2	72173.7	130953.63	-	0.1	данные отсутствуют	данные отсутствуют
3	72193.1	130984.07	-	0.1	данные отсутствуют	данные отсутствуют
4	72179.31	130992.89	-	0.1	данные отсутствуют	данные отсутствуют

полное наименование должности		ДОКУМЕНТ ПОДПИСАН		инициалы, фамилия	
					
		ЭЛЕКТРОННОЙ ПОДПИСЬЮ			
		Сертификат: 00B8056B7401CB38D2B3576ACDC8425108			
		Владелец: ФЕДЕРАЛЬНАЯ СЛУЖБА ГОСУДАРСТВЕННОЙ РЕГИСТРАЦИИ, КАДАСТРА И КАРТОГРАФИИ			
		Действителен: с 27.06.2023 по 19.09.2024			


Сооружение			
вид объекта недвижимости			
Лист № 79 раздела 5.1	Всего листов раздела 5.1: 231	Всего разделов: 4	Всего листов выписки: 237
25.04.2024г.			
Кадастровый номер: 78:37:00000000:3749			

5	72152.46	131010.04	-	0.1	данные отсутствуют	данные отсутствуют
6	72160.23	131022.64	-	0.1	данные отсутствуют	данные отсутствуют
7	72164.52	131019.85	-	0.1	данные отсутствуют	данные отсутствуют
8	72164.97	131020.61	-	0.1	данные отсутствуют	данные отсутствуют
9	72181.35	131045.82	-	0.1	данные отсутствуют	данные отсутствуют
10	72183.89	131049.72	-	0.1	данные отсутствуют	данные отсутствуют
11	72189.97	131059.08	-	0.1	данные отсутствуют	данные отсутствуют
12	72194.52	131066.07	-	0.1	данные отсутствуют	данные отсутствуют
1	72118.12	131058.61	-	0.1	данные отсутствуют	данные отсутствуют
2	72150.87	131037.35	-	0.1	данные отсутствуют	данные отсутствуют
3	72162.99	131055.67	-	0.1	данные отсутствуют	данные отсутствуют
4	72166.21	131060.62	-	0.1	данные отсутствуют	данные отсутствуют
5	72175.87	131054.33	-	0.1	данные отсутствуют	данные отсутствуют
6	72183.2	131049.58	-	0.1	данные отсутствуют	данные отсутствуют
1	72189.97	131059.08	-	0.1	данные отсутствуют	данные отсутствуют
2	72202.3	131051.06	-	0.1	данные отсутствуют	данные отсутствуют
3	72214.63	131043.04	-	0.1	данные отсутствуют	данные отсутствуют

полное наименование должности		ДОКУМЕНТ ПОДПИСАН		инициалы, фамилия	
					
		ЭЛЕКТРОННОЙ ПОДПИСЬЮ			
		Сертификат: 00B8056B7401CB38D2B3576ACDC8425108			
		Владелец: ФЕДЕРАЛЬНАЯ СЛУЖБА ГОСУДАРСТВЕННОЙ РЕГИСТРАЦИИ, КАДАСТРА И КАРТОГРАФИИ			
		Действителен: с 27.06.2023 по 19.09.2024			

Сооружение			
вид объекта недвижимости			
Лист № 80 раздела 5.1	Всего листов раздела 5.1: 231	Всего разделов: 4	Всего листов выписки: 237
25.04.2024г.			
Кадастровый номер:		78:37:00000000:3749	

4	72215.94	131045.05	-	0.1	данные отсутствуют	данные отсутствуют
5	72230.36	131035.67	-	0.1	данные отсутствуют	данные отсутствуют
6	72241.29	131052.46	-	0.1	данные отсутствуют	данные отсутствуют
7	72237.1	131055.19	-	0.1	данные отсутствуют	данные отсутствуют
8	72240.99	131061.16	-	0.1	данные отсутствуют	данные отсутствуют
9	72245.83	131068.6	-	0.1	данные отсутствуют	данные отсутствуют
10	72250.02	131065.87	-	0.1	данные отсутствуют	данные отсутствуют
11	72261.24	131083.12	-	0.1	данные отсутствуют	данные отсутствуют
12	72246.02	131093.02	-	0.1	данные отсутствуют	данные отсутствуют
13	72249.29	131098.05	-	0.1	данные отсутствуют	данные отсутствуют
14	72236.71	131106.23	-	0.1	данные отсутствуют	данные отсутствуют
15	72233.44	131101.2	-	0.1	данные отсутствуют	данные отсутствуют
16	72220.87	131109.38	-	0.1	данные отсутствуют	данные отсутствуют
17	72219.94	131107.95	-	0.1	данные отсутствуют	данные отсутствуют
1	72189.28	131058.94	-	0.1	данные отсутствуют	данные отсутствуют
2	72202.45	131050.37	-	0.1	данные отсутствуют	данные отсутствуют
3	72214.78	131042.35	-	0.1	данные отсутствуют	данные отсутствуют

полное наименование должности		ДОКУМЕНТ ПОДПИСАН		инициалы, фамилия	
					
		ЭЛЕКТРОННОЙ ПОДПИСЬЮ			
		Сертификат: 00BB056B7401CB38D2B3576ACDC8425108			
		Владелец: ФЕДЕРАЛЬНАЯ СЛУЖБА ГОСУДАРСТВЕННОЙ РЕГИСТРАЦИИ, КАДАСТРА И КАРТОГРАФИИ			
		Действителен: с 27.06.2023 по 19.09.2024			


Сооружение			
вид объекта недвижимости			
Лист № 81 раздела 5.1	Всего листов раздела 5.1: 231	Всего разделов: 4	Всего листов выписки: 237
25.04.2024г.			
Кадастровый номер: 78:37:00000000:3749			

4	72216.09	131044.36	-	0.1	данные отсутствуют	данные отсутствуют
5	72230.51	131034.98	-	0.1	данные отсутствуют	данные отсутствуют
6	72241.98	131052.61	-	0.1	данные отсутствуют	данные отсутствуют
7	72237.79	131055.34	-	0.1	данные отсутствуют	данные отсутствуют
8	72241.68	131061.31	-	0.1	данные отсутствуют	данные отсутствуют
9	72245.98	131067.91	-	0.1	данные отсутствуют	данные отсутствуют
10	72250.17	131065.18	-	0.1	данные отсутствуют	данные отсутствуют
11	72261.93	131083.27	-	0.1	данные отсутствуют	данные отсутствуют
12	72246.71	131093.17	-	0.1	данные отсутствуют	данные отсутствуют
13	72249.98	131098.2	-	0.1	данные отсутствуют	данные отсутствуют
14	72236.56	131106.92	-	0.1	данные отсутствуют	данные отсутствуют
15	72233.29	131101.89	-	0.1	данные отсутствуют	данные отсутствуют
16	72220.72	131110.07	-	0.1	данные отсутствуют	данные отсутствуют
17	72219.52	131108.22	-	0.1	данные отсутствуют	данные отсутствуют
1	72240.99	131061.16	-	0.1	данные отсутствуют	данные отсутствуют
2	72239.32	131062.32	-	0.1	данные отсутствуют	данные отсутствуют
1	72241.68	131061.31	-	0.1	данные отсутствуют	данные отсутствуют

полное наименование должности		документ подписан	
		ЭЛЕКТРОННОЙ ПОДПИСЬЮ	
		Сертификат: 00B8056B7401CB38D2B3576ACDC8425108	
		Владелец: ФЕДЕРАЛЬНАЯ СЛУЖБА ГОСУДАРСТВЕННОЙ РЕГИСТРАЦИИ, КАДАСТРА И КАРТОГРАФИИ	
		Действителен: с 27.06.2023 по 19.09.2024	
		инициалы, фамилия	


Сооружение				
вид объекта недвижимости				
Лист № 82 раздела 5.1	Всего листов раздела 5.1: 231	Всего разделов: 4	Всего листов выписки: 237	
25.04.2024г.				
Кадастровый номер:		78:37:00000000:3749		

2	72237.52	131064.17	-	0.1	данные отсутствуют	данные отсутствуют
3	72235.64	131061.44	-	0.1	данные отсутствуют	данные отсутствуют
1	72239.32	131062.32	-	0.1	данные отсутствуют	данные отсутствуют
2	72237.71	131060	-	0.1	данные отсутствуют	данные отсутствуют
1	72202.45	131050.37	-	0.1	данные отсутствуют	данные отсутствуют
2	72203.19	131051.5	-	0.1	данные отсутствуют	данные отсутствуют
3	72203.61	131051.23	-	0.1	данные отсутствуют	данные отсутствуют
4	72206.05	131054.99	-	0.1	данные отсутствуют	данные отсутствуют
5	72203.59	131056.58	-	0.1	данные отсутствуют	данные отсутствуют
1	72202.3	131051.06	-	0.1	данные отсутствуют	данные отсутствуют
2	72203.04	131052.19	-	0.1	данные отсутствуют	данные отсутствуют
3	72203.46	131051.92	-	0.1	данные отсутствуют	данные отсутствуют
4	72204.41	131053.38	-	0.1	данные отсутствуют	данные отсутствуют
5	72202.37	131054.7	-	0.1	данные отсутствуют	данные отсутствуют
1	72115.26	131075.72	-	0.1	данные отсутствуют	данные отсутствуют
2	72118.81	131081.2	-	0.1	данные отсутствуют	данные отсутствуют
3	72116.55	131082.66	-	0.1	данные отсутствуют	данные отсутствуют

полное наименование должности		ДОКУМЕНТ ПОДПИСАН		инициалы, фамилия	
					
		ЭЛЕКТРОННОЙ ПОДПИСЬЮ			
		Сертификат: 00B8056B7401C8B38D2B3576ACDC8425108			
		Владелец: ФЕДЕРАЛЬНАЯ СЛУЖБА ГОСУДАРСТВЕННОЙ РЕГИСТРАЦИИ, КАДАСТРА И КАРТОГРАФИИ			
		Действителен: с 27.06.2023 по 19.09.2024			


Сооружение			
вид объекта недвижимости			
Лист № 83 раздела 5.1	Всего листов раздела 5.1: 231	Всего разделов: 4	Всего листов выписки: 237
25.04.2024г.			
Кадастровый номер:		78:37:00000000:3749	

1	72115.1	131076.41	-	0.1	данные отсутствуют	данные отсутствуют
2	72116.61	131078.73	-	0.1	данные отсутствуют	данные отсутствуют
3	72114.77	131079.92	-	0.1	данные отсутствуют	данные отсутствуют
1	72162.85	131056.38	-	0.1	данные отсутствуют	данные отсутствуют
2	72153.4	131062.53	-	0.1	данные отсутствуют	данные отсутствуют
3	72151.72	131063.1	-	0.1	данные отсутствуют	данные отсутствуют
4	72147.07	131056.28	-	0.1	данные отсутствуют	данные отсутствуют
5	72115.1	131076.41	-	0.1	данные отсутствуют	данные отсутствуют
6	72098.12	131087.1	-	0.1	данные отсутствуют	данные отсутствуют
7	72113.91	131110.12	-	0.1	данные отсутствуют	данные отсутствуют
8	72123.58	131124.22	-	0.1	данные отсутствуют	данные отсутствуют
9	72138.4	131145.83	-	0.1	данные отсутствуют	данные отсутствуют
10	72141.34	131143.81	-	0.1	данные отсутствуют	данные отсутствуют
1	72143.28	130941	-	0.1	данные отсутствуют	данные отсутствуют
2	72140.63	130936.7	-	0.1	данные отсутствуют	данные отсутствуют
3	72122.98	130909.81	-	0.1	данные отсутствуют	данные отсутствуют
4	72127.47	130906.77	-	0.1	данные отсутствуют	данные отсутствуют

полное наименование должности		ДОКУМЕНТ ПОДПИСАН		инициалы, фамилия	
					
		ЭЛЕКТРОННОЙ ПОДПИСЬЮ			
		Сертификат: 00B8056B7401CB38D2B3576ACDC8425108			
		Владелец: ФЕДЕРАЛЬНАЯ СЛУЖБА ГОСУДАРСТВЕННОЙ РЕГИСТРАЦИИ, КАДАСТРА И КАРТОГРАФИИ			
		Действителен: с 27.06.2023 по 19.09.2024			

Сооружение			
вид объекта недвижимости			
Лист № 84 раздела 5.1	Всего листов раздела 5.1: 231	Всего разделов: 4	Всего листов выписки: 237
25.04.2024г.			
Кадастровый номер: 78:37:00000000:3749			

5	72110.35	130881.55	-	0.1	данные отсутствуют	данные отсутствуют
6	72104.68	130885.39	-	0.1	данные отсутствуют	данные отсутствуют
7	72103.06	130883	-	0.1	данные отсутствуют	данные отсутствуют
8	72095.86	130887.89	-	0.1	данные отсутствуют	данные отсутствуют
9	72094.91	130886.48	-	0.1	данные отсутствуют	данные отсутствуют
10	72096.6	130885.33	-	0.1	данные отсутствуют	данные отсутствуют
1	72110.22	130882.24	-	0.1	данные отсутствуют	данные отсутствуют
2	72118.07	130876.91	-	0.1	данные отсутствуют	данные отсутствуют
3	72116.44	130874.52	-	0.1	данные отсутствуют	данные отсутствуют
4	72120.34	130871.87	-	0.1	данные отсутствуют	данные отсутствуют
5	72103.2	130846.61	-	0.1	данные отсутствуют	данные отсутствуют
1	72110.35	130881.55	-	0.1	данные отсутствуют	данные отсутствуют
2	72117.37	130876.78	-	0.1	данные отсутствуют	данные отсутствуют
3	72115.74	130874.39	-	0.1	данные отсутствуют	данные отсутствуют
4	72119.65	130871.74	-	0.1	данные отсутствуют	данные отсутствуют
5	72105.3	130850.59	-	0.1	данные отсутствуют	данные отсутствуют
6	72103.21	130852.06	-	0.1	данные отсутствуют	данные отсутствуют




ДОКУМЕНТ ПОДПИСАН
ЭЛЕКТРОННОЙ ПОДПИСЬЮ
Сертификат: 00B8056B7401C8B38D2B3576ACDC8425108
Владелец: ФЕДЕРАЛЬНАЯ СЛУЖБА ГОСУДАРСТВЕННОЙ
РЕГИСТРАЦИИ, КАДАСТРА И КАРТОГРАФИИ
Действителен с 27.06.2023 по 19.09.2024

полное наименование должности	инициалы, фамилия
-------------------------------	-------------------

Сооружение			
вид объекта недвижимости			
Лист № 85 раздела 5.1	Всего листов раздела 5.1: 231	Всего разделов: 4	Всего листов выписки: 237
25.04.2024г.			
Кадастровый номер: 78:37:00000000:3749			

7	72100.59	130848.38	-	0.1	данные отсутствуют	данные отсутствуют
1	73689.72	130189.34	-	0.1	данные отсутствуют	данные отсутствуют
2	73687.62	130189.09	-	0.1	данные отсутствуют	данные отсутствуют
3	73686.75	130193.1	-	0.1	данные отсутствуют	данные отсутствуют
4	73680.48	130192.16	-	0.1	данные отсутствуют	данные отсутствуют
5	73681.14	130188.1	-	0.1	данные отсутствуют	данные отсутствуют
6	73677.26	130187.03	-	0.1	данные отсутствуют	данные отсутствуют
7	73676.78	130188.8	-	0.1	данные отсутствуют	данные отсутствуют
8	73665.15	130186.56	-	0.1	данные отсутствуют	данные отсутствуют
9	73663.28	130186.29	-	0.1	данные отсутствуют	данные отсутствуют
10	73664.38	130180.65	-	0.1	данные отсутствуют	данные отсутствуют
11	73661.9	130179.99	-	0.1	данные отсутствуют	данные отсутствуют
12	73662.45	130177.89	-	0.1	данные отсутствуют	данные отсутствуют
13	73657.8	130177.06	-	0.1	данные отсутствуют	данные отсутствуют
14	73651.04	130213.5	-	0.1	данные отсутствуют	данные отсутствуют
15	73603.09	130210.54	-	0.1	данные отсутствуют	данные отсутствуют
16	73609.88	130174.69	-	0.1	данные отсутствуют	данные отсутствуют

полное наименование должности		ДОКУМЕНТ ПОДПИСАН		инициалы, фамилия	
					
		ЭЛЕКТРОННОЙ ПОДПИСЬЮ			
		Сертификат: 00B8056B7401CB38D2B3576ACDC8425108			
		Владелец: ФЕДЕРАЛЬНАЯ СЛУЖБА ГОСУДАРСТВЕННОЙ РЕГИСТРАЦИИ, КАДАСТРА И КАРТОГРАФИИ			
		Действителен: с 27.06.2023 по 19.09.2024			

Сооружение			
вид объекта недвижимости			
Лист № 86 раздела 5.1	Всего листов раздела 5.1: 231	Всего разделов: 4	Всего листов выписки: 237
25.04.2024г.			
Кадастровый номер: 78:37:0000000:3749			


1	71689.03	130439.67	-	0.1	данные отсутствуют	данные отсутствуют
2	71688.01	130427.71	-	0.1	данные отсутствуют	данные отсутствуют
3	71691	130427.46	-	0.1	данные отсутствуют	данные отсутствуют
4	71687.73	130387.37	-	0.1	данные отсутствуют	данные отсутствуют
1	71689.1	130446.59	-	0.1	данные отсутствуют	данные отсутствуют
2	71687.47	130427.25	-	0.1	данные отсутствуют	данные отсутствуют
3	71690.46	130427	-	0.1	данные отсутствуют	данные отсутствуют
4	71685.3	130364.53	-	0.1	данные отсутствуют	данные отсутствуют
1	71615.99	130719.05	-	0.1	данные отсутствуют	данные отсутствуют
2	71621.02	130718.73	-	0.1	данные отсутствуют	данные отсутствуют
3	71620.93	130717.33	-	0.1	данные отсутствуют	данные отсутствуют
1	71615.25	130630.74	-	0.1	данные отсутствуют	данные отсутствуют
2	71615.33	130632.11	-	0.1	данные отсутствуют	данные отсутствуют
3	71611.02	130632.38	-	0.1	данные отсутствуют	данные отсутствуют
4	71611.97	130649.16	-	0.1	данные отсутствуют	данные отсутствуют
5	71610.26	130649.26	-	0.1	данные отсутствуют	данные отсутствуют
6	71610.37	130651.27	-	0.1	данные отсутствуют	данные отсутствуют

полное наименование должности		документ подписан	
		ЭЛЕКТРОННОЙ ПОДПИСЬЮ	
		инициалы, фамилия	
		Сертификат: 00B8056B7401CB38D2B3576ACDC8425108 Владелец: ФЕДЕРАЛЬНАЯ СЛУЖБА ГОСУДАРСТВЕННОЙ РЕГИСТРАЦИИ, КАДАСТРА И КАРТОГРАФИИ Действителен: с 27.06.2023 по 19.09.2024	

Сооружение			
вид объекта недвижимости			
Лист № 87 раздела 5.1	Всего листов раздела 5.1: 231	Всего разделов: 4	Всего листов выписки: 237
25.04.2024г.			
Кадастровый номер: 78:37:00000000:3749			

7	71612.07	130651.17	-	0.1	данные отсутствуют	данные отсутствуют
8	71612.78	130663.57	-	0.1	данные отсутствуют	данные отсутствуют
9	71613.99	130663.5	-	0.1	данные отсутствуют	данные отсутствуют
10	71614.64	130674.11	-	0.1	данные отсутствуют	данные отсутствуют
11	71613.36	130674.2	-	0.1	данные отсутствуют	данные отсутствуют
12	71614.82	130698.71	-	0.1	данные отсутствуют	данные отсутствуют
13	71613.15	130698.81	-	0.1	данные отсутствуют	данные отсутствуют
14	71613.3	130701.42	-	0.1	данные отсутствуют	данные отсутствуют
15	71614.97	130701.31	-	0.1	данные отсутствуют	данные отсутствуют
16	71615.99	130719.05	-	0.1	данные отсутствуют	данные отсутствуют
17	71616.03	130719.61	-	0.1	данные отсутствуют	данные отсутствуют
18	71617.28	130740.26	-	0.1	данные отсутствуют	данные отсутствуют
19	71626.45	130739.71	-	0.1	данные отсутствуют	данные отсутствуют
20	71638.15	130739.03	-	0.1	данные отсутствуют	данные отсутствуют
21	71638.89	130746.3	-	0.1	данные отсутствуют	данные отсутствуют
22	71639.07	130747.98	-	0.1	данные отсутствуют	данные отсутствуют
23	71639.94	130747.89	-	0.1	данные отсутствуют	данные отсутствуют


полное наименование должности		инициалы, фамилия	
-------------------------------	--	-------------------	--



ДОКУМЕНТ ПОДПИСАН
ЭЛЕКТРОННОЙ ПОДПИСЬЮ
Сертификат: 00B8056B7401CB38D2B3576ACDC8425108
Владелец: ФЕДЕРАЛЬНАЯ СЛУЖБА ГОСУДАРСТВЕННОЙ
РЕГИСТРАЦИИ, КАДАСТРА И КАРТОГРАФИИ
Действителен с 27.06.2023 по 19.09.2024


Сооружение			
вид объекта недвижимости			
Лист № 88 раздела 5.1	Всего листов раздела 5.1: 231	Всего разделов: 4	Всего листов выписки: 237
25.04.2024г.			
Кадастровый номер: 78:37:0000000:3749			

24	71640.48	130753.88	-	0.1	данные отсутствуют	данные отсутствуют
25	71657.32	130752.19	-	0.1	данные отсутствуют	данные отсутствуют
26	71657.47	130753.95	-	0.1	данные отсутствуют	данные отсутствуют
27	71659.74	130753.69	-	0.1	данные отсутствуют	данные отсутствуют
28	71659.57	130751.96	-	0.1	данные отсутствуют	данные отсутствуют
29	71689.14	130748.98	-	0.1	данные отсутствуют	данные отсутствуют
30	71689.33	130750.89	-	0.1	данные отсутствуют	данные отсутствуют
31	71691.85	130750.63	-	0.1	данные отсутствуют	данные отсутствуют
32	71691.66	130748.73	-	0.1	данные отсутствуют	данные отсутствуют
33	71696.45	130748.25	-	0.1	данные отсутствуют	данные отсутствуют
34	71709.13	130746.97	-	0.1	данные отсутствуют	данные отсутствуют
35	71709.31	130748.77	-	0.1	данные отсутствуют	данные отсутствуют
36	71711.2	130748.58	-	0.1	данные отсутствуют	данные отсутствуют
37	71711.02	130746.78	-	0.1	данные отсутствуют	данные отсутствуют
38	71725.91	130745.16	-	0.1	данные отсутствуют	данные отсутствуют
39	71727.23	130745.02	-	0.1	данные отсутствуют	данные отсутствуют
40	71726.61	130738.19	-	0.1	данные отсутствуют	данные отсутствуют

полное наименование должности		ДОКУМЕНТ ПОДПИСАН		инициалы, фамилия	
					
		ЭЛЕКТРОННОЙ ПОДПИСЬЮ			
		Сертификат: 00B8056B7401CB38D2B3576ACDC8425108			
		Владелец: ФЕДЕРАЛЬНАЯ СЛУЖБА ГОСУДАРСТВЕННОЙ РЕГИСТРАЦИИ, КАДАСТРА И КАРТОГРАФИИ			
		Действителен: с 27.06.2023 по 19.09.2024			


Сооружение			
вид объекта недвижимости			
Лист № 89 раздела 5.1	Всего листов раздела 5.1: 231	Всего разделов: 4	Всего листов выписки: 237
25.04.2024г.			
Кадастровый номер: 78:37:00000000:3749			

41	71727.63	130738.1	-	0.1	данные отсутствуют	данные отсутствуют
42	71727.5	130736.9	-	0.1	данные отсутствуют	данные отсутствуют
43	71726.59	130728.45	-	0.1	данные отсутствуют	данные отсутствуют
44	71734.45	130728.03	-	0.1	данные отсутствуют	данные отсутствуют
45	71736.95	130727.79	-	0.1	данные отсутствуют	данные отсутствуют
46	71736.03	130719.52	-	0.1	данные отсутствуют	данные отсутствуют
47	71734.82	130719.66	-	0.1	данные отсутствуют	данные отсутствуют
48	71734.57	130717.28	-	0.1	данные отсутствуют	данные отсутствуют
49	71735.77	130717.16	-	0.1	данные отсутствуют	данные отсутствуют
50	71734.42	130704.94	-	0.1	данные отсутствуют	данные отсутствуют
51	71734.02	130701.32	-	0.1	данные отсутствуют	данные отсутствуют
52	71733.82	130699.5	-	0.1	данные отсутствуют	данные отсутствуют
53	71732.94	130699.59	-	0.1	данные отсутствуют	данные отсутствуют
54	71732.68	130697.22	-	0.1	данные отсутствуют	данные отсутствуют
55	71733.56	130697.12	-	0.1	данные отсутствуют	данные отсутствуют
56	71732	130683.08	-	0.1	данные отсутствуют	данные отсутствуют
57	71731.53	130678.75	-	0.1	данные отсутствуют	данные отсутствуют

полное наименование должности		ДОКУМЕНТ ПОДПИСАН		инициалы, фамилия	
					
		ЭЛЕКТРОННОЙ ПОДПИСЬЮ			
		Сертификат: 00B8056B7401CB38D2B3576ACDC8425108			
		Владелец: ФЕДЕРАЛЬНАЯ СЛУЖБА ГОСУДАРСТВЕННОЙ РЕГИСТРАЦИИ, КАДАСТРА И КАРТОГРАФИИ			
		Действителен: с 27.06.2023 по 19.09.2024			


Сооружение			
вид объекта недвижимости			
Лист № 90 раздела 5.1	Всего листов раздела 5.1: 231	Всего разделов: 4	Всего листов выписки: 237
25.04.2024г.			
Кадастровый номер: 78:37:00000000:3749			

58	71732.73	130678.62	-	0.1	данные отсутствуют	данные отсутствуют
59	71732.5	130676.57	-	0.1	данные отсутствуют	данные отсутствуют
60	71731.3	130676.7	-	0.1	данные отсутствуют	данные отсутствуют
61	71730.93	130673.29	-	0.1	данные отсутствуют	данные отсутствуют
62	71727.64	130642.72	-	0.1	данные отсутствуют	данные отсутствуют
63	71726.01	130628.02	-	0.1	данные отсутствуют	данные отсутствуют
64	71725.88	130626.41	-	0.1	данные отсутствуют	данные отсутствуют
65	71725.73	130624.7	-	0.1	данные отсутствуют	данные отсутствуют
66	71717.01	130520.75	-	0.1	данные отсутствуют	данные отсутствуют
67	71716.36	130513.42	-	0.1	данные отсутствуют	данные отсутствуют
68	71692.27	130515.59	-	0.1	данные отсутствуют	данные отсутствуют
69	71667	130517.86	-	0.1	данные отсутствуют	данные отсутствуют
70	71640.31	130520.27	-	0.1	данные отсутствуют	данные отсутствуют
71	71641.06	130528.05	-	0.1	данные отсутствуют	данные отсутствуют
72	71642.81	130539.17	-	0.1	данные отсутствуют	данные отсутствуют
73	71627.7	130540.61	-	0.1	данные отсутствуют	данные отсутствуют
74	71625.09	130540.86	-	0.1	данные отсутствуют	данные отсутствуют

полное наименование должности		ДОКУМЕНТ ПОДПИСАН		инициалы, фамилия	
					
		ЭЛЕКТРОННОЙ ПОДПИСЬЮ			
		Сертификат: 00B8056B7401CB38D2B3576ACDC8425108			
		Владелец: ФЕДЕРАЛЬНАЯ СЛУЖБА ГОСУДАРСТВЕННОЙ РЕГИСТРАЦИИ, КАДАСТРА И КАРТОГРАФИИ			
		Действителен: с 27.06.2023 по 19.09.2024			


Сооружение			
вид объекта недвижимости			
Лист № 91 раздела 5.1	Всего листов раздела 5.1: 231	Всего разделов: 4	Всего листов выписки: 237
25.04.2024г.			
Кадастровый номер: 78:37:0000000:3749			

75	71620.86	130541.26	-	0.1	данные отсутствуют	данные отсутствуют
76	71616.85	130541.64	-	0.1	данные отсутствуют	данные отсутствуют
77	71617.38	130547.23	-	0.1	данные отсутствуют	данные отсутствуют
78	71619.44	130569.09	-	0.1	данные отсутствуют	данные отсутствуют
79	71621.3	130568.92	-	0.1	данные отсутствуют	данные отсутствуют
1	71663.37	130749.47	-	0.1	данные отсутствуют	данные отсутствуют
2	71663.21	130747.6	-	0.1	данные отсутствуют	данные отсутствуют
1	71696.45	130748.25	-	0.1	данные отсутствуют	данные отсутствуют
2	71696.13	130744.38	-	0.1	данные отсутствуют	данные отсутствуют
1	71695.07	130746.32	-	0.1	данные отсутствуют	данные отсутствуют
2	71694.78	130743.11	-	0.1	данные отсутствуют	данные отсутствуют
1	71725.91	130745.16	-	0.1	данные отсутствуют	данные отсутствуют
2	71725.38	130738.86	-	0.1	данные отсутствуют	данные отсутствуют
1	71724.63	130743.39	-	0.1	данные отсутствуют	данные отсутствуют
2	71724.29	130738.94	-	0.1	данные отсутствуют	данные отсутствуют
1	71609.07	130529.58	-	0.1	данные отсутствуют	данные отсутствуют
2	71619.94	130528.55	-	0.1	данные отсутствуют	данные отсутствуют

полное наименование должности		ДОКУМЕНТ ПОДПИСАН		инициалы, фамилия	
					
		ЭЛЕКТРОННОЙ ПОДПИСЬЮ			
		Сертификат: 00B8056B7401CB38D2B3576ACDC8425108			
		Владелец: ФЕДЕРАЛЬНАЯ СЛУЖБА ГОСУДАРСТВЕННОЙ РЕГИСТРАЦИИ, КАДАСТРА И КАРТОГРАФИИ			
		Действителен: с 27.06.2023 по 19.09.2024			


Сооружение			
вид объекта недвижимости			
Лист № 92 раздела 5.1	Всего листов раздела 5.1: 231	Всего разделов: 4	Всего листов выписки: 237
25.04.2024г.			
Кадастровый номер: 78:37:00000000:3749			

3	71621.11	130540.83	-	0.1	данные отсутствуют	данные отсутствуют
4	71625.64	130540.4	-	0.1	данные отсутствуют	данные отсутствуют
5	71627.67	130540.21	-	0.1	данные отсутствуют	данные отсутствуют
6	71642.35	130538.82	-	0.1	данные отсутствуют	данные отсутствуют
7	71640.66	130528.09	-	0.1	данные отсутствуют	данные отсутствуют
8	71639.87	130519.9	-	0.1	данные отсутствуют	данные отсутствуют
9	71664.28	130517.71	-	0.1	данные отсутствуют	данные отсутствуют
10	71694.32	130515	-	0.1	данные отсутствуют	данные отсутствуют
11	71716.72	130512.98	-	0.1	данные отсутствуют	данные отсутствуют
12	71717.41	130520.71	-	0.1	данные отсутствуют	данные отсутствуют
13	71726.13	130624.67	-	0.1	данные отсутствуют	данные отсутствуют
14	71726.24	130625.98	-	0.1	данные отсутствуют	данные отсутствуют
15	71726.41	130627.98	-	0.1	данные отсутствуют	данные отсутствуют
16	71728.03	130642.68	-	0.1	данные отсутствуют	данные отсутствуют
17	71731.65	130676.26	-	0.1	данные отсутствуют	данные отсутствуют
18	71732.85	130676.13	-	0.1	данные отсутствуют	данные отсутствуют
19	71733.17	130678.97	-	0.1	данные отсутствуют	данные отсутствуют

полное наименование должности		ДОКУМЕНТ ПОДПИСАН		инициалы, фамилия	
					
		ЭЛЕКТРОННОЙ ПОДПИСЬЮ			
		Сертификат: 00B8056B7401CB38D2B3576ACDC8425108			
		Владелец: ФЕДЕРАЛЬНАЯ СЛУЖБА ГОСУДАРСТВЕННОЙ РЕГИСТРАЦИИ, КАДАСТРА И КАРТОГРАФИИ			
		Действителен: с 27.06.2023 по 19.09.2024			


Сооружение			
вид объекта недвижимости			
Лист № 93 раздела 5.1	Всего листов раздела 5.1: 231	Всего разделов: 4	Всего листов выписки: 237
25.04.2024г.			
Кадастровый номер:		78:37:00000000:3749	

20	71731.97	130679.11	-	0.1	данные отсутствуют	данные отсутствуют
21	71732.45	130683.43	-	0.1	данные отсутствуют	данные отсутствуют
22	71734	130697.48	-	0.1	данные отсутствуют	данные отсутствуют
23	71733.12	130697.57	-	0.1	данные отсутствуют	данные отсутствуют
24	71733.29	130699.15	-	0.1	данные отсутствуют	данные отсутствуют
25	71734.17	130699.05	-	0.1	данные отсутствуют	данные отсутствуют
26	71736.22	130717.52	-	0.1	данные отсутствуют	данные отсутствуют
27	71735.01	130717.64	-	0.1	данные отсутствуют	данные отсутствуют
28	71735.17	130719.21	-	0.1	данные отсутствуют	данные отсутствуют
29	71736.39	130719.08	-	0.1	данные отсутствуют	данные отсутствуют
30	71737.39	130728.15	-	0.1	данные отсутствуют	данные отсутствуют
31	71734.49	130728.43	-	0.1	данные отсутствуют	данные отсутствуют
32	71727.03	130728.82	-	0.1	данные отсутствуют	данные отсутствуют
33	71727.9	130736.85	-	0.1	данные отсутствуют	данные отсутствуют
34	71728.51	130743	-	0.1	данные отсутствуют	данные отсутствуют
35	71724.63	130743.39	-	0.1	данные отсутствуют	данные отсутствуют
36	71710.5	130744.79	-	0.1	данные отсутствуют	данные отсутствуют

полное наименование должности		ДОКУМЕНТ ПОДПИСАН		инициалы, фамилия	
					
		ЭЛЕКТРОННОЙ ПОДПИСЬЮ			
		Сертификат: 00B8056B7401CB38D2B3576ACDC8425108			
		Владелец: ФЕДЕРАЛЬНАЯ СЛУЖБА ГОСУДАРСТВЕННОЙ РЕГИСТРАЦИИ, КАДАСТРА И КАРТОГРАФИИ			
		Действителен: с 27.06.2023 по 19.09.2024			


Сооружение			
вид объекта недвижимости			
Лист № 94 раздела 5.1	Всего листов раздела 5.1: 231	Всего разделов: 4	Всего листов выписки: 237
25.04.2024г.			
Кадастровый номер: 78:37:00000000:3749			

37	71710.35	130743.23	-	0.1	данные отсутствуют	данные отсутствуют
38	71708.18	130743.44	-	0.1	данные отсутствуют	данные отсутствуют
39	71708.29	130745.01	-	0.1	данные отсутствуют	данные отсутствуют
40	71695.07	130746.32	-	0.1	данные отсутствуют	данные отсутствуют
41	71679.92	130747.83	-	0.1	данные отсутствуют	данные отсутствуют
42	71679.73	130745.93	-	0.1	данные отсутствуют	данные отсутствуют
43	71678.06	130746.09	-	0.1	данные отсутствуют	данные отсутствуют
44	71678.24	130747.99	-	0.1	данные отсутствуют	данные отсутствуют
45	71663.37	130749.47	-	0.1	данные отсутствуют	данные отсутствуют
46	71659.08	130749.89	-	0.1	данные отсутствуют	данные отсутствуют
47	71659.21	130751.16	-	0.1	данные отсутствуют	данные отсутствуют
48	71657.56	130751.33	-	0.1	данные отсутствуют	данные отсутствуют
49	71657.43	130750.06	-	0.1	данные отсутствуют	данные отсутствуют
50	71639.56	130751.83	-	0.1	данные отсутствуют	данные отсутствуют
51	71639.29	130748.91	-	0.1	данные отсутствуют	данные отсутствуют
52	71638.71	130748.98	-	0.1	данные отсутствуют	данные отсутствуют
53	71637.72	130739.55	-	0.1	данные отсутствуют	данные отсутствуют

полное наименование должности		ДОКУМЕНТ ПОДПИСАН		инициалы, фамилия	
					
		ЭЛЕКТРОННОЙ ПОДПИСЬЮ			
		Сертификат: 00BB056B7401CB38D2B3576ACDC8425108			
		Владелец: ФЕДЕРАЛЬНАЯ СЛУЖБА ГОСУДАРСТВЕННОЙ РЕГИСТРАЦИИ, КАДАСТРА И КАРТОГРАФИИ			
		Действителен: с 27.06.2023 по 19.09.2024			

Сооружение			
вид объекта недвижимости			
Лист № 95 раздела 5.1	Всего листов раздела 5.1: 231	Всего разделов: 4	Всего листов выписки: 237
25.04.2024г.			
Кадастровый номер: 78:37:00000000:3749			

54	71626.47	130740.22	-	0.1	данные отсутствуют	данные отсутствуют
55	71623.41	130740.4	-	0.1	данные отсутствуют	данные отсутствуют
56	71623.6	130743.57	-	0.1	данные отсутствуют	данные отсутствуют
1	71734.42	130704.94	-	0.1	данные отсутствуют	данные отсутствуют
2	71738.39	130704.43	-	0.1	данные отсутствуют	данные отсутствуют
1	71730.93	130673.29	-	0.1	данные отсутствуют	данные отсутствуют
2	71734.03	130672.93	-	0.1	данные отсутствуют	данные отсутствуют
1	71861	130766.09	-	0.1	данные отсутствуют	данные отсутствуют
2	71857.4	130701.34	-	0.1	данные отсутствуют	данные отсутствуют
3	71856.54	130691.97	-	0.1	данные отсутствуют	данные отсутствуют
4	71856.08	130686.95	-	0.1	данные отсутствуют	данные отсутствуют
5	71848.45	130687.65	-	0.1	данные отсутствуют	данные отсутствуют
6	71847.85	130680.07	-	0.1	данные отсутствуют	данные отсутствуют
7	71841.24	130680.59	-	0.1	данные отсутствуют	данные отсутствуют
8	71840.52	130671.48	-	0.1	данные отсутствуют	данные отсутствуют
9	71741.99	130682.37	-	0.1	данные отсутствуют	данные отсутствуют
10	71732.45	130683.43	-	0.1	данные отсутствуют	данные отсутствуют




ДОКУМЕНТ ПОДПИСАН
ЭЛЕКТРОННОЙ ПОДПИСЬЮ
Сертификат: 00B8056B7401CB38D2B3576ACDC8425108
Владелец: ФЕДЕРАЛЬНАЯ СЛУЖБА ГОСУДАРСТВЕННОЙ
РЕГИСТРАЦИИ, КАДАСТРА И КАРТОГРАФИИ
Действителен с 27.06.2023 по 19.09.2024

полное наименование должности	инициалы, фамилия
-------------------------------	-------------------


Сооружение			
вид объекта недвижимости			
Лист № 96 раздела 5.1	Всего листов раздела 5.1: 231	Всего разделов: 4	Всего листов выписки: 237
25.04.2024г.			
Кадастровый номер: 78:37:00000000:3749			

1	71861.4	130766.05	-	0.1	данные отсутствуют	данные отсутствуют
2	71857.84	130701.7	-	0.1	данные отсутствуют	данные отсутствуют
3	71856.94	130691.93	-	0.1	данные отсутствуют	данные отсутствуют
4	71856.44	130686.52	-	0.1	данные отсутствуют	данные отсутствуют
5	71848.82	130687.22	-	0.1	данные отсутствуют	данные отсутствуют
6	71848.21	130679.64	-	0.1	данные отсутствуют	данные отсутствуют
7	71841.61	130680.16	-	0.1	данные отсутствуют	данные отсутствуют
8	71840.88	130671.03	-	0.1	данные отсутствуют	данные отсутствуют
9	71741.94	130681.98	-	0.1	данные отсутствуют	данные отсутствуют
10	71732	130683.08	-	0.1	данные отсутствуют	данные отсутствуют
1	71725.88	130626.41	-	0.1	данные отсутствуют	данные отсутствуют
2	71727.56	130626.27	-	0.1	данные отсутствуют	данные отсутствуют
3	71754.89	130625.08	-	0.1	данные отсутствуют	данные отсутствуют
4	71753.86	130609.01	-	0.1	данные отсутствуют	данные отсутствуют
5	71761.54	130607.82	-	0.1	данные отсутствуют	данные отсутствуют
6	71760.55	130599.09	-	0.1	данные отсутствуют	данные отсутствуют
7	71760.11	130594.96	-	0.1	данные отсутствуют	данные отсутствуют

полное наименование должности		ДОКУМЕНТ ПОДПИСАН		инициалы, фамилия	
					
		ЭЛЕКТРОННОЙ ПОДПИСЬЮ			
		Сертификат: 00B8056B7401CB38D2B3576ACDC8425108			
		Владелец: ФЕДЕРАЛЬНАЯ СЛУЖБА ГОСУДАРСТВЕННОЙ РЕГИСТРАЦИИ, КАДАСТРА И КАРТОГРАФИИ			
		Действителен: с 27.06.2023 по 19.09.2024			


Сооружение				
вид объекта недвижимости				
Лист № 97 раздела 5.1	Всего листов раздела 5.1: 231	Всего разделов: 4	Всего листов выписки: 237	
25.04.2024г.				
Кадастровый номер:		78:37:00000000:3749		

1	71726.24	130625.98	-	0.1	данные отсутствуют	данные отсутствуют
2	71727.54	130625.87	-	0.1	данные отсутствуют	данные отсутствуют
3	71754.46	130624.7	-	0.1	данные отсутствуют	данные отсутствуют
4	71753.44	130608.67	-	0.1	данные отсутствуют	данные отсутствуют
5	71761.1	130607.48	-	0.1	данные отсутствуют	данные отсутствуют
6	71760.15	130599.13	-	0.1	данные отсутствуют	данные отсутствуют
7	71759.76	130595.02	-	0.1	данные отсутствуют	данные отсутствуют
1	71617.38	130547.23	-	0.1	данные отсутствуют	данные отсутствуют
2	71619.26	130547.08	-	0.1	данные отсутствуют	данные отсутствуют
1	71625.09	130540.86	-	0.1	данные отсутствуют	данные отсутствуют
2	71625.15	130541.36	-	0.1	данные отсутствуют	данные отсутствуют
3	71624.48	130541.43	-	0.1	данные отсутствуют	данные отсутствуют
1	71664.28	130517.71	-	0.1	данные отсутствуют	данные отсутствуют
2	71664.62	130521.55	-	0.1	данные отсутствуют	данные отсутствуют
1	71667	130517.86	-	0.1	данные отсутствуют	данные отсутствуют
2	71667.3	130521.31	-	0.1	данные отсутствуют	данные отсутствуют
1	71694.32	130515	-	0.1	данные отсутствуют	данные отсутствуют

полное наименование должности		ДОКУМЕНТ ПОДПИСАН		инициалы, фамилия	
					
		ЭЛЕКТРОННОЙ ПОДПИСЬЮ			
		Сертификат: 00B8056B7401CB38D2B3576ACDC8425108			
		Владелец: ФЕДЕРАЛЬНАЯ СЛУЖБА ГОСУДАРСТВЕННОЙ РЕГИСТРАЦИИ, КАДАСТРА И КАРТОГРАФИИ			
		Действителен: с 27.06.2023 по 19.09.2024			


Сооружение			
вид объекта недвижимости			
Лист № 98 раздела 5.1	Всего листов раздела 5.1: 231	Всего разделов: 4	Всего листов выписки: 237
25.04.2024г.			
Кадастровый номер: 78:37:00000000:3749			

2	71694.72	130519.24	-	0.1	данные отсутствуют	данные отсутствуют
1	71692.27	130515.59	-	0.1	данные отсутствуют	данные отсутствуют
2	71692.58	130519.42	-	0.1	данные отсутствуют	данные отсутствуют
1	71686.74	130686.43	-	0.1	данные отсутствуют	данные отсутствуют
2	71711.59	130683.68	-	0.1	данные отсутствуют	данные отсутствуют
3	71713.78	130703.56	-	0.1	данные отсутствуют	данные отсутствуют
4	71734.02	130701.32	-	0.1	данные отсутствуют	данные отсутствуют
1	71857.84	130701.7	-	0.1	данные отсутствуют	данные отсутствуют
2	71837.32	130703.58	-	0.1	данные отсутствуют	данные отсутствуют
3	71839.01	130721.94	-	0.1	данные отсутствуют	данные отсутствуют
4	71833.29	130722.39	-	0.1	данные отсутствуют	данные отсутствуют
5	71831.11	130722.56	-	0.1	данные отсутствуют	данные отсутствуют
6	71831.27	130724.61	-	0.1	данные отсутствуют	данные отсутствуют
7	71791.2	130727.75	-	0.1	данные отсутствуют	данные отсутствуют
8	71791.49	130731.41	-	0.1	данные отсутствуют	данные отсутствуют
1	71857.4	130701.34	-	0.1	данные отсутствуют	данные отсутствуют
2	71836.89	130703.22	-	0.1	данные отсутствуют	данные отсутствуют

полное наименование должности		ДОКУМЕНТ ПОДПИСАН		инициалы, фамилия	
					
		ЭЛЕКТРОННОЙ ПОДПИСЬЮ			
		Сертификат: 00BB056B7401CB38D2B3576ACDC8425108			
		Владелец: ФЕДЕРАЛЬНАЯ СЛУЖБА ГОСУДАРСТВЕННОЙ РЕГИСТРАЦИИ, КАДАСТРА И КАРТОГРАФИИ			
		Действителен: с 27.06.2023 по 19.09.2024			


Сооружение				
вид объекта недвижимости				
Лист № 99 раздела 5.1	Всего листов раздела 5.1: 231	Всего разделов: 4	Всего листов выписки: 237	
25.04.2024г.				
Кадастровый номер:		78:37:0000000:3749		

3	71838.57	130721.58	-	0.1	данные отсутствуют	данные отсутствуют
4	71833.21	130722	-	0.1	данные отсутствуют	данные отсутствуют
5	71830.68	130722.19	-	0.1	данные отсутствуют	данные отсутствуют
6	71830.85	130724.31	-	0.1	данные отсутствуют	данные отсутствуют
7	71829.38	130724.43	-	0.1	данные отсутствуют	данные отсутствуют
1	71946.25	130651.61	-	0.1	данные отсутствуют	данные отсутствуют
2	71947.53	130651.5	-	0.1	данные отсутствуют	данные отсутствуют
3	71946.58	130640.96	-	0.1	данные отсутствуют	данные отсутствуют
4	71948.95	130640.73	-	0.1	данные отсутствуют	данные отсутствуют
5	71971.78	130638.53	-	0.1	данные отсутствуют	данные отсутствуют
6	71972.04	130641.27	-	0.1	данные отсутствуют	данные отсутствуют
7	71968.79	130641.58	-	0.1	данные отсутствуют	данные отсутствуют
1	71945.54	130643.73	-	0.1	данные отсутствуют	данные отсутствуют
2	71946.43	130643.65	-	0.1	данные отсутствуют	данные отсутствуют
3	71946.15	130640.62	-	0.1	данные отсутствуют	данные отсутствуют
4	71948.51	130640.39	-	0.1	данные отсутствуют	данные отсутствуют
5	71972.57	130638.06	-	0.1	данные отсутствуют	данные отсутствуют

полное наименование должности		ДОКУМЕНТ ПОДПИСАН		инициалы, фамилия	
					
		ЭЛЕКТРОННОЙ ПОДПИСЬЮ			
		Сертификат: 00BB056B7401CB38D2B3576ACDC8425108			
		Владелец: ФЕДЕРАЛЬНАЯ СЛУЖБА ГОСУДАРСТВЕННОЙ РЕГИСТРАЦИИ, КАДАСТРА И КАРТОГРАФИИ			
		Действителен: с 27.06.2023 по 19.09.2024			


Сооружение			
вид объекта недвижимости			
Лист № 100 раздела 5.1	Всего листов раздела 5.1: 231	Всего разделов: 4	Всего листов выписки: 237
25.04.2024г.			
Кадастровый номер: 78:37:00000000:3749			

6	71972.82	130640.69	-	0.1	данные отсутствуют	данные отсутствуют
7	71974.06	130640.57	-	0.1	данные отсутствуют	данные отсутствуют
8	71974.15	130641.56	-	0.1	данные отсутствуют	данные отсутствуют
1	71886.51	130683.67	-	0.1	данные отсутствуют	данные отсутствуют
2	71895.3	130682.93	-	0.1	данные отсутствуют	данные отсутствуют
3	71886.33	130587.4	-	0.1	данные отсутствуют	данные отсутствуют
1	71942.8	130719.79	-	0.1	данные отсутствуют	данные отсутствуют
2	71942.52	130716.33	-	0.1	данные отсутствуют	данные отсутствуют
1	71981.67	130716.55	-	0.1	данные отсутствуют	данные отсутствуют
2	71981.38	130713.09	-	0.1	данные отсутствуют	данные отсутствуют
1	71883.76	130587.67	-	0.1	данные отсутствуют	данные отсутствуют
2	71883.48	130584.44	-	0.1	данные отсутствуют	данные отсутствуют
1	71851.78	130574.85	-	0.1	данные отсутствуют	данные отсутствуют
2	71855.48	130574.53	-	0.1	данные отсутствуют	данные отсутствуют
1	71918.23	130492	-	0.1	данные отсутствуют	данные отсутствуют
2	71918.45	130494.61	-	0.1	данные отсутствуют	данные отсутствуют
1	71948.95	130640.73	-	0.1	данные отсутствуют	данные отсутствуют

полное наименование должности		ДОКУМЕНТ ПОДПИСАН		инициалы, фамилия	
					
		ЭЛЕКТРОННОЙ ПОДПИСЬЮ			
		Сертификат: 00B8056B7401CB38D2B3576ACDC8425108			
		Владелец: ФЕДЕРАЛЬНАЯ СЛУЖБА ГОСУДАРСТВЕННОЙ РЕГИСТРАЦИИ, КАДАСТРА И КАРТОГРАФИИ			
		Действителен: с 27.06.2023 по 19.09.2024			


Сооружение			
вид объекта недвижимости			
Лист № 101 раздела 5.1	Всего листов раздела 5.1: 231	Всего разделов: 4	Всего листов выписки: 237
25.04.2024г.			
Кадастровый номер:		78:37:00000000:3749	

2	71946.2	130612.1	-	0.1	данные отсутствуют	данные отсутствуют
3	71945.04	130600.04	-	0.1	данные отсутствуют	данные отсутствуют
4	71921.8	130603.05	-	0.1	данные отсутствуют	данные отсутствуют
5	71919.53	130585.45	-	0.1	данные отсутствуют	данные отсутствуют
6	71919.32	130583.47	-	0.1	данные отсутствуют	данные отсутствуют
7	71886.69	130586.96	-	0.1	данные отсутствуют	данные отсутствуют
8	71883.13	130587.34	-	0.1	данные отсутствуют	данные отсутствуют
9	71859.51	130589.86	-	0.1	данные отсутствуют	данные отсутствуют
10	71858.09	130577.35	-	0.1	данные отсутствуют	данные отсутствуют
11	71852.47	130577.89	-	0.1	данные отсутствуют	данные отсутствуют
12	71852.12	130574.21	-	0.1	данные отсутствуют	данные отсутствуют
13	71850.32	130555.51	-	0.1	данные отсутствуют	данные отсутствуют
14	71848.66	130555.67	-	0.1	данные отсутствуют	данные отсутствуют
15	71848.44	130553.45	-	0.1	данные отсутствуют	данные отсутствуют
16	71850.1	130553.29	-	0.1	данные отсутствуют	данные отсутствуют
17	71847.12	130522.32	-	0.1	данные отсутствуют	данные отсутствуют
18	71845.46	130522.48	-	0.1	данные отсутствуют	данные отсутствуют

полное наименование должности		ДОКУМЕНТ ПОДПИСАН		инициалы, фамилия	
					
		ЭЛЕКТРОННОЙ ПОДПИСЬЮ			
		Сертификат: 00B8056B7401CB38D2B3576ACDC8425108			
		Владелец: ФЕДЕРАЛЬНАЯ СЛУЖБА ГОСУДАРСТВЕННОЙ			
		РЕГИСТРАЦИИ, КАДАСТРА И КАРТОГРАФИИ			
		Действителен: с 27.06.2023 по 19.09.2024			


Сооружение			
вид объекта недвижимости			
Лист № 102 раздела 5.1	Всего листов раздела 5.1: 231	Всего разделов: 4	Всего листов выписки: 237
25.04.2024г.			
Кадастровый номер: 78:37:00000000:3749			

19	71845.24	130520.25	-	0.1	данные отсутствуют	данные отсутствуют
20	71846.9	130520.09	-	0.1	данные отсутствуют	данные отсутствуют
21	71846.09	130511.49	-	0.1	данные отсутствуют	данные отсутствуют
22	71850.02	130511.12	-	0.1	данные отсутствуют	данные отсутствуют
23	71849.14	130499.21	-	0.1	данные отсутствуют	данные отсутствуют
24	71868.67	130497.29	-	0.1	данные отсутствуют	данные отсутствуют
25	71868.47	130495.15	-	0.1	данные отсутствуют	данные отсутствуют
26	71870.31	130494.97	-	0.1	данные отсутствуют	данные отсутствуют
27	71870.48	130497.11	-	0.1	данные отсутствуют	данные отсутствуют
28	71882.32	130495.94	-	0.1	данные отсутствуют	данные отсутствуют
29	71903.77	130493.83	-	0.1	данные отсутствуют	данные отсутствуют
30	71903.56	130491.69	-	0.1	данные отсутствуют	данные отсутствуют
31	71905.4	130491.51	-	0.1	данные отсутствуют	данные отсутствуют
32	71905.58	130493.65	-	0.1	данные отсутствуют	данные отсутствуют
33	71917.67	130492.46	-	0.1	данные отсутствуют	данные отсутствуют
34	71920.07	130492.22	-	0.1	данные отсутствуют	данные отсутствуют
1	71882.92	130495.48	-	0.1	данные отсутствуют	данные отсутствуют

полное наименование должности		ДОКУМЕНТ ПОДПИСАН		инициалы, фамилия	
					
		ЭЛЕКТРОННОЙ ПОДПИСЬЮ			
		Сертификат: 00B8056B7401CB38D2B3576ACDC8425108			
		Владелец: ФЕДЕРАЛЬНАЯ СЛУЖБА ГОСУДАРСТВЕННОЙ РЕГИСТРАЦИИ, КАДАСТРА И КАРТОГРАФИИ			
		Действителен: с 27.06.2023 по 19.09.2024			


Сооружение			
вид объекта недвижимости			
Лист № 103 раздела 5.1	Всего листов раздела 5.1: 231	Всего разделов: 4	Всего листов выписки: 237
25.04.2024г.			
Кадастровый номер: 78:37:00000000:3749			

2	71883.09	130497.76	-	0.1	данные отсутствуют	данные отсутствуют
1	71607.18	130379.91	-	0.1	данные отсутствуют	данные отсутствуют
2	71602.38	130380.21	-	0.1	данные отсутствуют	данные отсутствуют
3	71600.9	130356.74	-	0.1	данные отсутствуют	данные отсутствуют
4	71599.41	130356.84	-	0.1	данные отсутствуют	данные отсутствуют
5	71599.29	130354.87	-	0.1	данные отсутствуют	данные отсутствуют
6	71600.78	130354.78	-	0.1	данные отсутствуют	данные отсутствуют
7	71599.67	130337.26	-	0.1	данные отсутствуют	данные отсутствуют
8	71600.85	130337.2	-	0.1	данные отсутствуют	данные отсутствуют
9	71599.8	130321.35	-	0.1	данные отсутствуют	данные отсутствуют
10	71599.26	130321.39	-	0.1	данные отсутствуют	данные отсутствуют
11	71597.94	130300.21	-	0.1	данные отсутствуют	данные отсутствуют
12	71596.45	130300.31	-	0.1	данные отсутствуют	данные отсутствуют
13	71596.33	130298.34	-	0.1	данные отсутствуют	данные отсутствуют
14	71597.82	130298.24	-	0.1	данные отсутствуют	данные отсутствуют
15	71597.08	130286.51	-	0.1	данные отсутствуют	данные отсутствуют
16	71595.93	130268.06	-	0.1	данные отсутствуют	данные отсутствуют

полное наименование должности		документ подписан		инициалы, фамилия	
					
		ЭЛЕКТРОННОЙ ПОДПИСЬЮ			
		Сертификат: 00B8056B7401CB38D2B3576ACDC8425108			
		Владелец: ФЕДЕРАЛЬНАЯ СЛУЖБА ГОСУДАРСТВЕННОЙ РЕГИСТРАЦИИ, КАДАСТРА И КАРТОГРАФИИ			
		Действителен: с 27.06.2023 по 19.09.2024			


Сооружение			
вид объекта недвижимости			
Лист № 104 раздела 5.1	Всего листов раздела 5.1: 231	Всего разделов: 4	Всего листов выписки: 237
25.04.2024г.			
Кадастровый номер:		78:37:0000000:3749	

17	71594.44	130268.15	-	0.1	данные отсутствуют	данные отсутствуют
18	71594.32	130266.18	-	0.1	данные отсутствуют	данные отсутствуют
19	71595.81	130266.09	-	0.1	данные отсутствуют	данные отсутствуют
20	71594.44	130244.29	-	0.1	данные отсутствуют	данные отсутствуют
21	71593.23	130231.16	-	0.1	данные отсутствуют	данные отсутствуют
22	71602.62	130230.25	-	0.1	данные отсутствуют	данные отсутствуют
23	71629.25	130227.66	-	0.1	данные отсутствуют	данные отсутствуют
24	71654.73	130225.19	-	0.1	данные отсутствуют	данные отсутствуют
25	71654.66	130224.43	-	0.1	данные отсутствуют	данные отсутствуют
26	71656.65	130224.23	-	0.1	данные отсутствуют	данные отсутствуют
27	71656.72	130225	-	0.1	данные отсутствуют	данные отсутствуют
28	71692.78	130221.5	-	0.1	данные отсутствуют	данные отсутствуют
29	71695.85	130253.14	-	0.1	данные отсутствуют	данные отсутствуют
30	71695.92	130253.86	-	0.1	данные отсутствуют	данные отсутствуют
31	71696.73	130253.78	-	0.1	данные отсутствуют	данные отсутствуют
32	71696.94	130255.91	-	0.1	данные отсутствуют	данные отсутствуют
33	71696.12	130255.98	-	0.1	данные отсутствуют	данные отсутствуют

полное наименование должности		ДОКУМЕНТ ПОДПИСАН		инициалы, фамилия	
					
		ЭЛЕКТРОННОЙ ПОДПИСЬЮ			
		Сертификат: 00B8056B7401CB38D2B3576ACDC8425108			
		Владелец: ФЕДЕРАЛЬНАЯ СЛУЖБА ГОСУДАРСТВЕННОЙ РЕГИСТРАЦИИ, КАДАСТРА И КАРТОГРАФИИ			
		Действителен: с 27.06.2023 по 19.09.2024			


Сооружение			
вид объекта недвижимости			
Лист № 105 раздела 5.1	Всего листов раздела 5.1: 231	Всего разделов: 4	Всего листов выписки: 237
25.04.2024г.			
Кадастровый номер:		78:37:00000000:3749	

34	71698.32	130278.63	-	0.1	данные отсутствуют	данные отсутствуют
35	71706.81	130277.83	-	0.1	данные отсутствуют	данные отсутствуют
36	71722.69	130276.35	-	0.1	данные отсутствуют	данные отсутствуют
37	71725.55	130303.12	-	0.1	данные отсутствуют	данные отсутствуют
38	71732.95	130302.41	-	0.1	данные отсутствуют	данные отсутствуют
39	71736.73	130302.06	-	0.1	данные отсутствуют	данные отсутствуют
40	71736.88	130303.71	-	0.1	данные отсутствуют	данные отсутствуют
41	71739.55	130332.87	-	0.1	данные отсутствуют	данные отсутствуют
42	71745.69	130399.85	-	0.1	данные отсутствуют	данные отсутствуют
43	71748.7	130432.76	-	0.1	данные отсутствуют	данные отсутствуют
44	71749.65	130442.28	-	0.1	данные отсутствуют	данные отсутствуют
45	71735.72	130443.67	-	0.1	данные отсутствуют	данные отсутствуют
46	71733.35	130443.94	-	0.1	данные отсутствуют	данные отсутствуют
47	71719.43	130444.04	-	0.1	данные отсутствуют	данные отсутствуют
48	71719.03	130444.07	-	0.1	данные отсутствуют	данные отсутствуют
49	71719.17	130445.69	-	0.1	данные отсутствуют	данные отсутствуют
50	71717.3	130445.86	-	0.1	данные отсутствуют	данные отсутствуют

полное наименование должности		ДОКУМЕНТ ПОДПИСАН		инициалы, фамилия	
					
		ЭЛЕКТРОННОЙ ПОДПИСЬЮ			
		Сертификат: 00B8056B7401CB38D2B3576ACDC8425108			
		Владелец: ФЕДЕРАЛЬНАЯ СЛУЖБА ГОСУДАРСТВЕННОЙ РЕГИСТРАЦИИ, КАДАСТРА И КАРТОГРАФИИ			
		Действителен: с 27.06.2023 по 19.09.2024			

Сооружение			
вид объекта недвижимости			
Лист № 106 раздела 5.1	Всего листов раздела 5.1: 231	Всего разделов: 4	Всего листов выписки: 237
25.04.2024г.			
Кадастровый номер: 78:37:00000000:3749			

51	71717.16	130444.23	-	0.1	данные отсутствуют	данные отсутствуют
52	71699.04	130445.75	-	0.1	данные отсутствуют	данные отсутствуют
53	71699.18	130447.38	-	0.1	данные отсутствуют	данные отсутствуют
54	71697.31	130447.55	-	0.1	данные отсутствуют	данные отсутствуют
55	71697.17	130445.91	-	0.1	данные отсутствуют	данные отсутствуют
56	71689.1	130446.59	-	0.1	данные отсутствуют	данные отсутствуют
57	71675.83	130447.71	-	0.1	данные отсутствуют	данные отсутствуют
58	71675.98	130449.33	-	0.1	данные отсутствуют	данные отсутствуют
59	71674.1	130449.5	-	0.1	данные отсутствуют	данные отсутствуют
60	71673.96	130447.87	-	0.1	данные отсутствуют	данные отсутствуют
61	71658.08	130449.2	-	0.1	данные отсутствуют	данные отсутствуют
62	71657.78	130445.66	-	0.1	данные отсутствуют	данные отсутствуют
1	71597.08	130286.51	-	0.1	данные отсутствуют	данные отсутствуют
2	71601.17	130286.19	-	0.1	данные отсутствуют	данные отсутствуют
1	71695.48	130253.52	-	0.1	данные отсутствуют	данные отсутствуют
2	71700.8	130252.99	-	0.1	данные отсутствуют	данные отсутствуют
3	71700.73	130252.33	-	0.1	данные отсутствуют	данные отсутствуют




ДОКУМЕНТ ПОДПИСАН
ЭЛЕКТРОННОЙ ПОДПИСЬЮ
Сертификат: 00B8056B7401CB38D2B3576ACDC8425108
Владелец: ФЕДЕРАЛЬНАЯ СЛУЖБА ГОСУДАРСТВЕННОЙ
РЕГИСТРАЦИИ, КАДАСТРА И КАРТОГРАФИИ
Действителен с 27.06.2023 по 19.09.2024

полное наименование должности	инициалы, фамилия
-------------------------------	-------------------


Сооружение			
вид объекта недвижимости			
Лист № 107 раздела 5.1	Всего листов раздела 5.1: 231	Всего разделов: 4	Всего листов выписки: 237
25.04.2024г.			
Кадастровый номер: 78:37:00000000:3749			

1	71629.81	130228.01	-	0.1	данные отсутствуют	данные отсутствуют
2	71630.15	130231.33	-	0.1	данные отсутствуют	данные отсутствуют
3	71630.58	130231.29	-	0.1	данные отсутствуют	данные отсутствуют
1	71739.11	130332.45	-	0.1	данные отсутствуют	данные отсутствуют
2	71742.56	130332.12	-	0.1	данные отсутствуют	данные отсутствуют
1	71745.23	130399.2	-	0.1	данные отсутствуют	данные отсутствуют
2	71748.94	130398.85	-	0.1	данные отсутствуют	данные отсутствуют
1	71689.5	130445.2	-	0.1	данные отсутствуют	данные отсутствуют
2	71688.01	130427.71	-	0.1	данные отсутствуют	данные отсутствуют
3	71691	130427.46	-	0.1	данные отсутствуют	данные отсутствуют
4	71687.73	130387.37	-	0.1	данные отсутствуют	данные отсутствуют
5	71685.87	130364.56	-	0.1	данные отсутствуют	данные отсутствуют
1	71807.44	130300.28	-	0.1	данные отсутствуют	данные отсутствуют
2	71822.11	130298.87	-	0.1	данные отсутствуют	данные отсутствуют
3	71839.21	130297.1	-	0.1	данные отсутствуют	данные отсутствуют
4	71840.27	130307.32	-	0.1	данные отсутствуют	данные отсутствуют
5	71858.33	130305.44	-	0.1	данные отсутствуют	данные отсутствуют

полное наименование должности		ДОКУМЕНТ ПОДПИСАН		инициалы, фамилия	
					
		ЭЛЕКТРОННОЙ ПОДПИСЬЮ			
		Сертификат: 00B8056B7401CB38D2B3576ACDC8425108			
		Владелец: ФЕДЕРАЛЬНАЯ СЛУЖБА ГОСУДАРСТВЕННОЙ РЕГИСТРАЦИИ, КАДАСТРА И КАРТОГРАФИИ			
		Действителен: с 27.06.2023 по 19.09.2024			


Сооружение			
вид объекта недвижимости			
Лист № 108 раздела 5.1	Всего листов раздела 5.1: 231	Всего разделов: 4	Всего листов выписки: 237
25.04.2024г.			
Кадастровый номер:		78:37:00000000:3749	

6	71864.9	130304.84	-	0.1	данные отсутствуют	данные отсутствуют
7	71859.19	130242.3	-	0.1	данные отсутствуют	данные отсутствуют
8	71887.97	130239.67	-	0.1	данные отсутствуют	данные отсутствуют
9	71885.45	130212.11	-	0.1	данные отсутствуют	данные отсутствуют
10	71884.99	130207.29	-	0.1	данные отсутствуют	данные отсутствуют
1	71983.8	130418.36	-	0.1	данные отсутствуют	данные отсутствуют
2	71983.27	130410.04	-	0.1	данные отсутствуют	данные отсутствуют
1	71983.37	130417.99	-	0.1	данные отсутствуют	данные отсутствуют
2	71982.85	130410.06	-	0.1	данные отсутствуют	данные отсутствуют
1	71952.19	130199.23	-	0.1	данные отсутствуют	данные отсутствуют
2	71952.56	130203.43	-	0.1	данные отсутствуют	данные отсутствуют
1	71920.62	130203.93	-	0.1	данные отсутствуют	данные отсутствуют
2	71920.97	130207.52	-	0.1	данные отсутствуют	данные отсутствуют
1	72019.06	130264.12	-	0.1	данные отсутствуют	данные отсутствуют
2	72016.21	130264.34	-	0.1	данные отсутствуют	данные отсутствуют
3	72014.32	130242.8	-	0.1	данные отсутствуют	данные отсутствуют
4	72010.16	130195.48	-	0.1	данные отсутствуют	данные отсутствуют

полное наименование должности		ДОКУМЕНТ ПОДПИСАН		инициалы, фамилия	
					
		ЭЛЕКТРОННОЙ ПОДПИСЬЮ			
		Сертификат: 00B8056B7401CB38D2B3576ACDC8425108			
		Владелец: ФЕДЕРАЛЬНАЯ СЛУЖБА ГОСУДАРСТВЕННОЙ РЕГИСТРАЦИИ, КАДАСТРА И КАРТОГРАФИИ			
		Действителен: с 27.06.2023 по 19.09.2024			


Сооружение			
вид объекта недвижимости			
Лист № 109 раздела 5.1	Всего листов раздела 5.1: 231	Всего разделов: 4	Всего листов выписки: 237
25.04.2024г.			
Кадастровый номер: 78:37:00000000:3749			

5	71992.47	130197.15	-	0.1	данные отсутствуют	данные отсутствуют
6	71981.42	130198.19	-	0.1	данные отсутствуют	данные отсутствуют
7	71971.01	130199.18	-	0.1	данные отсутствуют	данные отсутствуют
8	71950.25	130201.14	-	0.1	данные отсутствуют	данные отсутствуют
9	71950.16	130200.14	-	0.1	данные отсутствуют	данные отсутствуют
10	71948.73	130200.27	-	0.1	данные отсутствуют	данные отсутствуют
11	71948.82	130201.27	-	0.1	данные отсутствуют	данные отсутствуют
12	71920.62	130203.93	-	0.1	данные отсутствуют	данные отсутствуют
13	71906.48	130205.27	-	0.1	данные отсутствуют	данные отсутствуют
14	71906.39	130204.27	-	0.1	данные отсутствуют	данные отсутствуют
15	71904.96	130204.41	-	0.1	данные отсутствуют	данные отсутствуют
16	71905.05	130205.4	-	0.1	данные отсутствуют	данные отсутствуют
17	71884.99	130207.29	-	0.1	данные отсутствуют	данные отсутствуют
18	71858.42	130209.8	-	0.1	данные отсутствуют	данные отсутствуют
19	71858.33	130208.81	-	0.1	данные отсутствуют	данные отсутствуют
20	71856.9	130208.94	-	0.1	данные отсутствуют	данные отсутствуют
21	71857	130209.94	-	0.1	данные отсутствуют	данные отсутствуют

полное наименование должности		ДОКУМЕНТ ПОДПИСАН		инициалы, фамилия	
					
		ЭЛЕКТРОННОЙ ПОДПИСЬЮ			
		Сертификат: 00B8056B7401CB38D2B3576ACDC8425108			
		Владелец: ФЕДЕРАЛЬНАЯ СЛУЖБА ГОСУДАРСТВЕННОЙ РЕГИСТРАЦИИ, КАДАСТРА И КАРТОГРАФИИ			
		Действителен: с 27.06.2023 по 19.09.2024			


Сооружение			
вид объекта недвижимости			
Лист № 110 раздела 5.1	Всего листов раздела 5.1: 231	Всего разделов: 4	Всего листов выписки: 237
25.04.2024г.			
Кадастровый номер: 78:37:00000000:3749			

22	71816.17	130213.79	-	0.1	данные отсутствуют	данные отсутствуют
23	71815.64	130207.33	-	0.1	данные отсутствуют	данные отсутствуют
24	71813.71	130186.97	-	0.1	данные отсутствуют	данные отсутствуют
25	71763.56	130192.13	-	0.1	данные отсутствуют	данные отсутствуют
26	71758.07	130131.52	-	0.1	данные отсутствуют	данные отсутствуют
27	71753.93	130094.04	-	0.1	данные отсутствуют	данные отсутствуют
28	71742.59	130094.93	-	0.1	данные отсутствуют	данные отсутствуют
1	73502.95	130265.3	-	0.1	данные отсутствуют	данные отсутствуют
2	73501.36	130273.41	-	0.1	данные отсутствуют	данные отсутствуют
3	73500.31	130278.43	-	0.1	данные отсутствуют	данные отсутствуют
4	73510.58	130280.46	-	0.1	данные отсутствуют	данные отсутствуют
5	73507.33	130300.06	-	0.1	данные отсутствуют	данные отсутствуют
6	73499.74	130298.84	-	0.1	данные отсутствуют	данные отсутствуют
7	73496.05	130317.97	-	0.1	данные отсутствуют	данные отсутствуют
8	73495.21	130322.33	-	0.1	данные отсутствуют	данные отсутствуют
9	73494.74	130324.81	-	0.1	данные отсутствуют	данные отсутствуют
1	73420.03	130221.65	-	0.1	данные отсутствуют	данные отсутствуют

полное наименование должности		ДОКУМЕНТ ПОДПИСАН		инициалы, фамилия	
					
		ЭЛЕКТРОННОЙ ПОДПИСЬЮ			
		Сертификат: 00B8056B7401C8B38D2B3576ACDC8425108			
		Владелец: ФЕДЕРАЛЬНАЯ СЛУЖБА ГОСУДАРСТВЕННОЙ РЕГИСТРАЦИИ, КАДАСТРА И КАРТОГРАФИИ			
		Действителен: с 27.06.2023 по 19.09.2024			


Сооружение			
вид объекта недвижимости			
Лист № 111 раздела 5.1	Всего листов раздела 5.1: 231	Всего разделов: 4	Всего листов выписки: 237
25.04.2024г.			
Кадастровый номер: 78:37:00000000:3749			

2	73422.55	130239.9	-	0.1	данные отсутствуют	данные отсутствуют
3	73429.23	130238.98	-	0.1	данные отсутствуют	данные отсутствуют
4	73435.18	130238.15	-	0.1	данные отсутствуют	данные отсутствуют
5	73435.94	130245.36	-	0.1	данные отсутствуют	данные отсутствуют
6	73437.11	130253.2	-	0.1	данные отсутствуют	данные отсутствуют
7	73441.42	130282.13	-	0.1	данные отсутствуют	данные отсутствуют
8	73442.28	130288.38	-	0.1	данные отсутствуют	данные отсутствуют
9	73436.18	130289.26	-	0.1	данные отсутствуют	данные отсутствуют
10	73429.38	130290.2	-	0.1	данные отсутствуют	данные отсутствуют
11	73430.07	130295.17	-	0.1	данные отсутствуют	данные отсутствуют
12	73432.42	130312.23	-	0.1	данные отсутствуют	данные отсутствуют
13	73437.92	130313.78	-	0.1	данные отсутствуют	данные отсутствуют
14	73439.64	130314.27	-	0.1	данные отсутствуют	данные отсутствуют
15	73480.55	130322.09	-	0.1	данные отсутствуют	данные отсутствуют
16	73494.74	130324.81	-	0.1	данные отсутствуют	данные отсутствуют
17	73498.53	130325.53	-	0.1	данные отсутствуют	данные отсутствуют
18	73523.46	130330.04	-	0.1	данные отсутствуют	данные отсутствуют

полное наименование должности		ДОКУМЕНТ ПОДПИСАН		инициалы, фамилия	
					
		ЭЛЕКТРОННОЙ ПОДПИСЬЮ			
		Сертификат: 00B8056B7401CB38D2B3576ACDC8425108			
		Владелец: ФЕДЕРАЛЬНАЯ СЛУЖБА ГОСУДАРСТВЕННОЙ РЕГИСТРАЦИИ, КАДАСТРА И КАРТОГРАФИИ			
		Действителен: с 27.06.2023 по 19.09.2024			


Сооружение			
вид объекта недвижимости			
Лист № 112 раздела 5.1	Всего листов раздела 5.1: 231	Всего разделов: 4	Всего листов выписки: 237
25.04.2024г.			
Кадастровый номер:		78:37:00000000:3749	

19	73532.48	130331.67	-	0.1	данные отсутствуют	данные отсутствуют
20	73535.82	130332.27	-	0.1	данные отсутствуют	данные отсутствуют
1	73525.64	130340.33	-	0.1	данные отсутствуют	данные отсутствуют
2	73522.39	130358.31	-	0.1	данные отсутствуют	данные отсутствуют
3	73520.94	130365.91	-	0.1	данные отсутствуют	данные отсутствуют
4	73529.06	130367.46	-	0.1	данные отсутствуют	данные отсутствуют
5	73526.78	130379.41	-	0.1	данные отсутствуют	данные отсутствуют
1	73675.83	130443.1	-	0.1	данные отсутствуют	данные отсутствуют
2	73690.31	130434.06	-	0.1	данные отсутствуют	данные отсутствуют
3	73701.29	130427.21	-	0.1	данные отсутствуют	данные отсутствуют
4	73703.19	130426.02	-	0.1	данные отсутствуют	данные отсутствуют
5	73702.04	130424.19	-	0.1	данные отсутствуют	данные отсутствуют
6	73704.27	130422.79	-	0.1	данные отсутствуют	данные отсутствуют
7	73702.39	130419.8	-	0.1	данные отсутствуют	данные отсутствуют
8	73692.25	130403.67	-	0.1	данные отсутствуют	данные отсутствуют
9	73684.96	130402.28	-	0.1	данные отсутствуют	данные отсутствуют
10	73677.66	130400.88	-	0.1	данные отсутствуют	данные отсутствуют

полное наименование должности		инициалы, фамилия	
ДОКУМЕНТ ПОДПИСАН			
ЭЛЕКТРОННОЙ ПОДПИСЬЮ			
			
Сертификат: 00B8056B7401CB38D2B3576ACDC8425108			
Владелец: ФЕДЕРАЛЬНАЯ СЛУЖБА ГОСУДАРСТВЕННОЙ РЕГИСТРАЦИИ, КАДАСТРА И КАРТОГРАФИИ			
Действителен: с 27.06.2023 по 19.09.2024			


Сооружение			
вид объекта недвижимости			
Лист № 113 раздела 5.1	Всего листов раздела 5.1: 231	Всего разделов: 4	Всего листов выписки: 237
25.04.2024г.			
Кадастровый номер: 78:37:0000000:3749			

11	73679.16	130393.05	-	0.1	данные отсутствуют	данные отсутствуют
12	73676.04	130392.46	-	0.1	данные отсутствуют	данные отсутствуют
13	73660.99	130389.58	-	0.1	данные отсутствуют	данные отсутствуют
14	73645.45	130386.78	-	0.1	данные отсутствуют	данные отсутствуют
15	73626.21	130383.32	-	0.1	данные отсутствуют	данные отсутствуют
16	73612.03	130380.77	-	0.1	данные отсутствуют	данные отсутствуют
17	73580.1	130375.42	-	0.1	данные отсутствуют	данные отсутствуют
1	73608.95	130258.34	-	0.1	данные отсутствуют	данные отсутствуют
2	73599.74	130303.79	-	0.1	данные отсутствуют	данные отсутствуют
3	73585.04	130316.6	-	0.1	данные отсутствуют	данные отсутствуют
4	73582.41	130316.82	-	0.1	данные отсутствуют	данные отсутствуют
1	73603.09	130210.54	-	0.1	данные отсутствуют	данные отсутствуют
2	73601.49	130219.85	-	0.1	данные отсутствуют	данные отсутствуют
3	73598.65	130219.45	-	0.1	данные отсутствуют	данные отсутствуют
4	73595.86	130235.12	-	0.1	данные отсутствуют	данные отсутствуют
5	73598.42	130235.81	-	0.1	данные отсутствуют	данные отсутствуют
6	73594.42	130255.4	-	0.1	данные отсутствуют	данные отсутствуют

полное наименование должности		ДОКУМЕНТ ПОДПИСАН		инициалы, фамилия	
					
		ЭЛЕКТРОННОЙ ПОДПИСЬЮ			
		Сертификат: 00B8056B7401CB38D2B3576ACDC8425108			
		Владелец: ФЕДЕРАЛЬНАЯ СЛУЖБА ГОСУДАРСТВЕННОЙ РЕГИСТРАЦИИ, КАДАСТРА И КАРТОГРАФИИ			
		Действителен: с 27.06.2023 по 19.09.2024			


Сооружение			
вид объекта недвижимости			
Лист № 114 раздела 5.1	Всего листов раздела 5.1: 231	Всего разделов: 4	Всего листов выписки: 237
25.04.2024г.			
Кадастровый номер: 78:37:00000000:3749			

7	73591.86	130267.92	-	0.1	данные отсутствуют	данные отсутствуют
8	73590.65	130274.17	-	0.1	данные отсутствуют	данные отсутствуют
9	73588.75	130273.81	-	0.1	данные отсутствуют	данные отсутствуют
10	73587.72	130279.29	-	0.1	данные отсутствуют	данные отсутствуют
1	73594.42	130255.4	-	0.1	данные отсутствуют	данные отсутствуют
2	73608.95	130258.34	-	0.1	данные отсутствуют	данные отсутствуют
3	73622	130260.98	-	0.1	данные отсутствуют	данные отсутствуют
4	73625.29	130261.62	-	0.1	данные отсутствуют	данные отсутствуют
5	73624.75	130264.4	-	0.1	данные отсутствуют	данные отсутствуют
6	73628.46	130265.12	-	0.1	данные отсутствуют	данные отсутствуют
7	73629.01	130262.27	-	0.1	данные отсутствуют	данные отсутствуют
8	73631.78	130262.8	-	0.1	данные отсутствуют	данные отсутствуют
1	73687.86	130205.15	-	0.1	данные отсутствуют	данные отсутствуют
2	73690.75	130189.53	-	0.1	данные отсутствуют	данные отсутствуют
3	73689.72	130189.34	-	0.1	данные отсутствуют	данные отсутствуют
4	73689.97	130188.05	-	0.1	данные отсутствуют	данные отсутствуют
5	73690.18	130186.87	-	0.1	данные отсутствуют	данные отсутствуют

полное наименование должности		ДОКУМЕНТ ПОДПИСАН		инициалы, фамилия	
					
		ЭЛЕКТРОННОЙ ПОДПИСЬЮ			
		Сертификат: 00B8056B7401CB38D2B3576ACDC8425108			
		Владелец: ФЕДЕРАЛЬНАЯ СЛУЖБА ГОСУДАРСТВЕННОЙ РЕГИСТРАЦИИ, КАДАСТРА И КАРТОГРАФИИ			
		Действителен: с 27.06.2023 по 19.09.2024			


Сооружение			
вид объекта недвижимости			
Лист № 115 раздела 5.1	Всего листов раздела 5.1: 231	Всего разделов: 4	Всего листов выписки: 237
25.04.2024г.			
Кadaстровый номер:		78:37:00000000:3749	

6	73704.1	130189.32	-	0.1	данные отсутствуют	данные отсутствуют
7	73707.34	130173.44	-	0.1	данные отсутствуют	данные отсутствуют
8	73718.38	130175.65	-	0.1	данные отсутствуют	данные отсутствуют
9	73729.42	130177.86	-	0.1	данные отсутствуют	данные отсутствуют
10	73728.09	130186	-	0.1	данные отсутствуют	данные отсутствуют
11	73737.95	130187.61	-	0.1	данные отсутствуют	данные отсутствуют
12	73738.11	130186.27	-	0.1	данные отсутствуют	данные отсутствуют
13	73739.61	130186.44	-	0.1	данные отсутствуют	данные отсутствуют
14	73749.9	130188.41	-	0.1	данные отсутствуют	данные отсутствуют
15	73761.35	130190.48	-	0.1	данные отсутствуют	данные отсутствуют
16	73760.17	130197.04	-	0.1	данные отсутствуют	данные отсутствуют
17	73766.4	130198.17	-	0.1	данные отсутствуют	данные отсутствуют
18	73764.89	130206.56	-	0.1	данные отсутствуют	данные отсутствуют
19	73760.06	130233.3	-	0.1	данные отсутствуют	данные отсутствуют
20	73757.7	130246.11	-	0.1	данные отсутствуют	данные отсутствуют
21	73745.69	130244.08	-	0.1	данные отсутствуют	данные отсутствуют
22	73736.74	130242.57	-	0.1	данные отсутствуют	данные отсутствуют

полное наименование должности		инициалы, фамилия	
ДОКУМЕНТ ПОДПИСАН			
		ЭЛЕКТРОННОЙ ПОДПИСЬЮ	
Сертификат: 00B8056B7401CB38D2B3576ACDC8425108			
Владелец: ФЕДЕРАЛЬНАЯ СЛУЖБА ГОСУДАРСТВЕННОЙ РЕГИСТРАЦИИ, КАДАСТРА И КАРТОГРАФИИ			
Действителен: с 27.06.2023 по 19.09.2024			


Сооружение			
вид объекта недвижимости			
Лист № 116 раздела 5.1	Всего листов раздела 5.1: 231	Всего разделов: 4	Всего листов выписки: 237
25.04.2024г.			
Кадастровый номер: 78:37:00000000:3749			

23	73733.78	130259.65	-	0.1	данные отсутствуют	данные отсутствуют
24	73732.65	130266.01	-	0.1	данные отсутствуют	данные отсутствуют
25	73715.46	130263.16	-	0.1	данные отсутствуют	данные отсутствуют
26	73714.07	130272.09	-	0.1	данные отсутствуют	данные отсутствуют
27	73711.41	130289.11	-	0.1	данные отсутствуют	данные отсутствуют
28	73710.05	130296.87	-	0.1	данные отсутствуют	данные отсутствуют
29	73725	130299.53	-	0.1	данные отсутствуют	данные отсутствуют
30	73727.26	130299.93	-	0.1	данные отсутствуют	данные отсутствуют
31	73726.72	130302.93	-	0.1	данные отсутствуют	данные отсутствуют
1	73704.27	130422.79	-	0.1	данные отсутствуют	данные отсутствуют
2	73717.28	130414.97	-	0.1	данные отсутствуют	данные отсутствуют
1	71736.52	130304.14	-	0.1	данные отсутствуют	данные отсутствуют
2	71744.08	130303.45	-	0.1	данные отсутствуют	данные отсутствуют
3	71764.66	130301.48	-	0.1	данные отсутствуют	данные отсутствуют
4	71762.02	130275.42	-	0.1	данные отсутствуют	данные отсутствуют
5	71818.74	130269.65	-	0.1	данные отсутствуют	данные отсутствуют
6	71821.76	130299.3	-	0.1	данные отсутствуют	данные отсутствуют

полное наименование должности		ДОКУМЕНТ ПОДПИСАН		инициалы, фамилия	
					
		ЭЛЕКТРОННОЙ ПОДПИСЬЮ			
		Сертификат: 00B8056B7401CB38D2B3576ACDC8425108			
		Владелец: ФЕДЕРАЛЬНАЯ СЛУЖБА ГОСУДАРСТВЕННОЙ РЕГИСТРАЦИИ, КАДАСТРА И КАРТОГРАФИИ			
		Действителен: с 27.06.2023 по 19.09.2024			


Сооружение			
вид объекта недвижимости			
Лист № 117 раздела 5.1	Всего листов раздела 5.1: 231	Всего разделов: 4	Всего листов выписки: 237
25.04.2024г.			
Кадастровый номер: 78:37:0000000:3749			

7	71821.83	130299.99	-	0.1	данные отсутствуют	данные отсутствуют
8	71823.96	130322.37	-	0.1	данные отсутствуют	данные отсутствуют
9	71800.52	130324.6	-	0.1	данные отсутствуют	данные отсутствуют
10	71790.3	130325.48	-	0.1	данные отсутствуют	данные отсутствуют
11	71794.03	130368.87	-	0.1	данные отсутствуют	данные отсутствуют
12	71796.02	130368.7	-	0.1	данные отсутствуют	данные отсутствуют
13	71796.19	130370.69	-	0.1	данные отсутствуют	данные отсутствуют
14	71794.2	130370.86	-	0.1	данные отсутствуют	данные отсутствуют
15	71795.89	130390.58	-	0.1	данные отсутствуют	данные отсутствуют
16	71797.59	130410.31	-	0.1	данные отсутствуют	данные отсутствуют
17	71804.47	130409.72	-	0.1	данные отсутствуют	данные отсутствуют
18	71806.25	130430.39	-	0.1	данные отсутствуют	данные отсутствуют
19	71812.03	130429.89	-	0.1	данные отсутствуют	данные отсутствуют
20	71812.57	130436.21	-	0.1	данные отсутствуют	данные отсутствуют
21	71831.23	130434.7	-	0.1	данные отсутствуют	данные отсутствуют
22	71830.72	130428.77	-	0.1	данные отсутствуют	данные отсутствуют
23	71839.65	130428	-	0.1	данные отсутствуют	данные отсутствуют

полное наименование должности		ДОКУМЕНТ ПОДПИСАН		инициалы, фамилия	
					
		ЭЛЕКТРОННОЙ ПОДПИСЬЮ			
		Сертификат: 00B8056B7401CB38D2B3576ACDC8425108			
		Владелец: ФЕДЕРАЛЬНАЯ СЛУЖБА ГОСУДАРСТВЕННОЙ РЕГИСТРАЦИИ, КАДАСТРА И КАРТОГРАФИИ			
		Действителен: с 27.06.2023 по 19.09.2024			


Сооружение			
вид объекта недвижимости			
Лист № 118 раздела 5.1	Всего листов раздела 5.1: 231	Всего разделов: 4	Всего листов выписки: 237
25.04.2024г.			
Кадастровый номер:		78:37:00000000:3749	

24	71839.97	130431.77	-	0.1	данные отсутствуют	данные отсутствуют
25	71842.8	130431.53	-	0.1	данные отсутствуют	данные отсутствуют
26	71842.65	130429.7	-	0.1	данные отсутствуют	данные отсутствуют
27	71844.64	130429.53	-	0.1	данные отсутствуют	данные отсутствуют
28	71844.78	130431.37	-	0.1	данные отсутствуют	данные отсутствуют
29	71876.7	130428.63	-	0.1	данные отсутствуют	данные отсутствуют
30	71876.1	130421.66	-	0.1	данные отсутствуют	данные отсутствуют
31	71881.08	130421.23	-	0.1	данные отсутствуют	данные отсутствуют
32	71879.97	130408.28	-	0.1	данные отсутствуют	данные отсутствуют
33	71877.37	130408.5	-	0.1	данные отсутствуют	данные отсутствуют
34	71877.68	130412.1	-	0.1	данные отсутствуют	данные отсутствуют
1	71736.88	130303.71	-	0.1	данные отсутствуют	данные отсутствуют
2	71744.04	130303.05	-	0.1	данные отсутствуют	данные отсутствуют
3	71764.22	130301.12	-	0.1	данные отсутствуют	данные отсутствуют
4	71761.58	130275.06	-	0.1	данные отсутствуют	данные отсутствуют
5	71819.1	130269.21	-	0.1	данные отсутствуют	данные отсутствуют
6	71822.11	130298.87	-	0.1	данные отсутствуют	данные отсутствуют

полное наименование должности		ДОКУМЕНТ ПОДПИСАН		инициалы, фамилия	
					
		ЭЛЕКТРОННОЙ ПОДПИСЬЮ			
		Сертификат: 00B8056B7401CB38D2B3576ACDC8425108			
		Владелец: ФЕДЕРАЛЬНАЯ СЛУЖБА ГОСУДАРСТВЕННОЙ РЕГИСТРАЦИИ, КАДАСТРА И КАРТОГРАФИИ			
		Действителен: с 27.06.2023 по 19.09.2024			


Сооружение			
вид объекта недвижимости			
Лист № 119 раздела 5.1	Всего листов раздела 5.1: 231	Всего разделов: 4	Всего листов выписки: 237
25.04.2024г.			
Кadaстровый номер:		78:37:00000000:3749	

7	71822.22	130299.95	-	0.1	данные отсутствуют	данные отсутствуют
8	71824.4	130322.73	-	0.1	данные отсутствуют	данные отсутствуют
9	71800.56	130325	-	0.1	данные отсутствуют	данные отсутствуют
10	71790.73	130325.84	-	0.1	данные отсутствуют	данные отсутствуют
11	71794.39	130368.44	-	0.1	данные отсутствуют	данные отсутствуют
12	71796.38	130368.27	-	0.1	данные отсутствуют	данные отсутствуют
13	71796.62	130371.06	-	0.1	данные отсутствуют	данные отсутствуют
14	71794.63	130371.23	-	0.1	данные отсутствуют	данные отсутствуют
15	71796.33	130391.05	-	0.1	данные отсутствуют	данные отсутствуют
16	71797.95	130409.88	-	0.1	данные отсутствуют	данные отсутствуют
17	71804.84	130409.29	-	0.1	данные отсутствуют	данные отсутствуют
18	71806.61	130429.96	-	0.1	данные отсутствуют	данные отсутствуют
19	71812.39	130429.46	-	0.1	данные отсутствуют	данные отсутствуют
20	71812.93	130435.78	-	0.1	данные отсутствуют	данные отсутствуют
21	71830.79	130434.34	-	0.1	данные отсутствуют	данные отсутствуют
22	71830.28	130428.41	-	0.1	данные отсутствуют	данные отсутствуют
23	71840.01	130427.57	-	0.1	данные отсутствуют	данные отсутствуют

полное наименование должности		ДОКУМЕНТ ПОДПИСАН		инициалы, фамилия	
					
		ЭЛЕКТРОННОЙ ПОДПИСЬЮ			
		Сертификат: 00B8056B7401CB38D2B3576ACDC8425108			
		Владелец: ФЕДЕРАЛЬНАЯ СЛУЖБА ГОСУДАРСТВЕННОЙ РЕГИСТРАЦИИ, КАДАСТРА И КАРТОГРАФИИ			
		Действителен: с 27.06.2023 по 19.09.2024			


Сооружение			
вид объекта недвижимости			
Лист № 120 раздела 5.1	Всего листов раздела 5.1: 231	Всего разделов: 4	Всего листов выписки: 237
25.04.2024г.			
Кадастровый номер:		78:37:0000000:3749	

24	71840.33	130431.34	-	0.1	данные отсутствуют	данные отсутствуют
25	71842.37	130431.16	-	0.1	данные отсутствуют	данные отсутствуют
26	71842.21	130429.34	-	0.1	данные отсутствуют	данные отсутствуют
27	71845.01	130429.1	-	0.1	данные отсутствуют	данные отсутствуют
28	71845.15	130430.94	-	0.1	данные отсутствуют	данные отсутствуют
29	71876.27	130428.27	-	0.1	данные отсутствуют	данные отсутствуют
30	71875.67	130421.29	-	0.1	данные отсутствуют	данные отсутствуют
31	71880.65	130420.86	-	0.1	данные отсутствуют	данные отсутствуют
32	71879.6	130408.71	-	0.1	данные отсутствуют	данные отсутствуют
33	71877.8	130408.86	-	0.1	данные отсутствуют	данные отсутствуют
34	71878.08	130412.07	-	0.1	данные отсутствуют	данные отсутствуют
1	71858.33	130305.44	-	0.1	данные отсутствуют	данные отсутствуют
2	71858.99	130314.96	-	0.1	данные отсутствуют	данные отсутствуют
3	71872.9	130314.01	-	0.1	данные отсутствуют	данные отсутствуют
4	71873.7	130324.61	-	0.1	данные отсутствуют	данные отсутствуют
5	71874.52	130333.43	-	0.1	данные отсутствуют	данные отсутствуют
6	71883.03	130332.64	-	0.1	данные отсутствуют	данные отсутствуют

полное наименование должности		инициалы, фамилия	
ДОКУМЕНТ ПОДПИСАН			
		ЭЛЕКТРОННОЙ ПОДПИСЬЮ	
Сертификат: 00B8056B7401CB38D2B3576ACDC8425108			
Владелец: ФЕДЕРАЛЬНАЯ СЛУЖБА ГОСУДАРСТВЕННОЙ РЕГИСТРАЦИИ, КАДАСТРА И КАРТОГРАФИИ			
Действителен: с 27.06.2023 по 19.09.2024			

Сооружение			
вид объекта недвижимости			
Лист № 121 раздела 5.1	Всего листов раздела 5.1: 231	Всего разделов: 4	Всего листов выписки: 237
25.04.2024г.			
Кадастровый номер: 78:37:00000000:3749			

7	71897.03	130331.34	-	0.1	данные отсутствуют	данные отсутствуют
8	71897.27	130333.85	-	0.1	данные отсутствуют	данные отсутствуют
9	71897.98	130340.43	-	0.1	данные отсутствуют	данные отсутствуют
10	71898.62	130346.81	-	0.1	данные отсутствуют	данные отсутствуют
11	71954.82	130341.2	-	0.1	данные отсутствуют	данные отсутствуют
12	71969.17	130339.76	-	0.1	данные отсутствуют	данные отсутствуют
13	71969.66	130344.69	-	0.1	данные отсутствуют	данные отсутствуют
14	71970.05	130349.89	-	0.1	данные отсутствуют	данные отсутствуют
15	71978.6	130349.21	-	0.1	данные отсутствуют	данные отсутствуют
16	71999.06	130347.6	-	0.1	данные отсутствуют	данные отсутствуют
17	71998.74	130343.49	-	0.1	данные отсутствуют	данные отсутствуют
1	72010.75	130413.44	-	0.1	данные отсутствуют	данные отсутствуют
2	72011.07	130417.44	-	0.1	данные отсутствуют	данные отсутствуют
3	71997.71	130418.51	-	0.1	данные отсутствуют	данные отсутствуют
4	71997.49	130415.81	-	0.1	данные отсутствуют	данные отсутствуют
5	71992.37	130416.22	-	0.1	данные отсутствуют	данные отсутствуют
6	71992.45	130417.27	-	0.1	данные отсутствуют	данные отсутствуют

полное наименование должности		ДОКУМЕНТ ПОДПИСАН		инициалы, фамилия	
					
		ЭЛЕКТРОННОЙ ПОДПИСЬЮ			
		Сертификат: 00B8056B7401CB38D2B3576ACDC8425108			
		Владелец: ФЕДЕРАЛЬНАЯ СЛУЖБА ГОСУДАРСТВЕННОЙ РЕГИСТРАЦИИ, КАДАСТРА И КАРТОГРАФИИ			
		Действителен с 27.06.2023 по 19.09.2024			


Сооружение			
вид объекта недвижимости			
Лист № 122 раздела 5.1	Всего листов раздела 5.1: 231	Всего разделов: 4	Всего листов выписки: 237
25.04.2024г.			
Кадастровый номер:		78:37:00000000:3749	

7	71983.37	130417.99	-	0.1	данные отсутствуют	данные отсутствуют
8	71975.09	130418.65	-	0.1	данные отсутствуют	данные отсутствуют
9	71974.61	130412.7	-	0.1	данные отсутствуют	данные отсутствуют
10	71968.97	130413.15	-	0.1	данные отсутствуют	данные отсутствуют
11	71969.06	130414.31	-	0.1	данные отсутствуют	данные отсутствуют
12	71962.95	130414.79	-	0.1	данные отсутствуют	данные отсутствуют
13	71962.27	130406.16	-	0.1	данные отсутствуют	данные отсутствуют
14	71962.76	130405.6	-	0.1	данные отсутствуют	данные отсутствуют
15	71962.59	130403.36	-	0.1	данные отсутствуют	данные отсутствуют
16	71955.32	130346.12	-	0.1	данные отсутствуют	данные отсутствуют
17	71954.82	130341.2	-	0.1	данные отсутствуют	данные отсутствуют
1	72342.09	130336.76	-	0.1	данные отсутствуют	данные отсутствуют
2	72343.45	130336.63	-	0.1	данные отсутствуют	данные отсутствуют
3	72350.46	130335.31	-	0.1	данные отсутствуют	данные отсутствуют
4	72375.44	130331.5	-	0.1	данные отсутствуют	данные отсутствуют
1	72184.29	130381.48	-	0.1	данные отсутствуют	данные отсутствуют
2	72184.75	130386.83	-	0.1	данные отсутствуют	данные отсутствуют

полное наименование должности		инициалы, фамилия	
ДОКУМЕНТ ПОДПИСАН			
ЭЛЕКТРОННОЙ ПОДПИСЬЮ			
Сертификат: 00B8056B7401CB38D2B3576ACDC8425108			
Владелец: ФЕДЕРАЛЬНАЯ СЛУЖБА ГОСУДАРСТВЕННОЙ			
РЕГИСТРАЦИИ, КАДАСТРА И КАРТОГРАФИИ			
Действителен с 27.06.2023 по 19.09.2024			


Сооружение			
вид объекта недвижимости			
Лист № 123 раздела 5.1	Всего листов раздела 5.1: 231	Всего разделов: 4	Всего листов выписки: 237
25.04.2024г.			
Кадастровый номер: 78:37:00000000:3749			

1	73669.81	130063.47	-	0.1	данные отсутствуют	данные отсутствуют
2	73667.86	130063.07	-	0.1	данные отсутствуют	данные отсутствуют
3	73655.34	130061.1	-	0.1	данные отсутствуют	данные отсутствуют
4	73658.66	130039.24	-	0.1	данные отсутствуют	данные отсутствуют
5	73640.15	130035.5	-	0.1	данные отсутствуют	данные отсутствуют
6	73634.22	130034.41	-	0.1	данные отсутствуют	данные отсутствуют
7	73628.29	130033.32	-	0.1	данные отсутствуют	данные отсутствуют
8	73626.21	130044.65	-	0.1	данные отсутствуют	данные отсутствуют
9	73623.9	130044.23	-	0.1	данные отсутствуют	данные отсутствуют
10	73601.95	130040.19	-	0.1	данные отсутствуют	данные отсутствуют
11	73604.4	130024.47	-	0.1	данные отсутствуют	данные отсутствуют
12	73571.67	130019.36	-	0.1	данные отсутствуют	данные отсутствуют
13	73562.37	130017.64	-	0.1	данные отсутствуют	данные отсутствуют
14	73553.62	130059.99	-	0.1	данные отсутствуют	данные отсутствуют
15	73469.07	130044.98	-	0.1	данные отсутствуют	данные отсутствуют
16	73469.45	130042.5	-	0.1	данные отсутствуют	данные отсутствуют
17	73410.73	130033.72	-	0.1	данные отсутствуют	данные отсутствуют

полное наименование должности		ДОКУМЕНТ ПОДПИСАН		инициалы, фамилия	
					
		ЭЛЕКТРОННОЙ ПОДПИСЬЮ			
		Сертификат: 00B8056B7401CB38D2B3576ACDC8425108			
		Владелец: ФЕДЕРАЛЬНАЯ СЛУЖБА ГОСУДАРСТВЕННОЙ РЕГИСТРАЦИИ, КАДАСТРА И КАРТОГРАФИИ			
		Действителен: с 27.06.2023 по 19.09.2024			

Сооружение			
вид объекта недвижимости			
Лист № 124 раздела 5.1	Всего листов раздела 5.1: 231	Всего разделов: 4	Всего листов выписки: 237
25.04.2024г.			
Кадастровый номер: 78:37:0000000:3749			

18	73415.83	129996.84	-	0.1	данные отсутствуют	данные отсутствуют
19	73395.18	129993.66	-	0.1	данные отсутствуют	данные отсутствуют
20	73392.72	129974.45	-	0.1	данные отсутствуют	данные отсутствуют
21	73380.85	129975.98	-	0.1	данные отсутствуют	данные отсутствуют
22	73376.14	129943.74	-	0.1	данные отсутствуют	данные отсутствуют
23	73386.44	129941.69	-	0.1	данные отсутствуют	данные отсутствуют
24	73388.66	129941.4	-	0.1	данные отсутствуют	данные отсутствуют
25	73388.16	129932.49	-	0.1	данные отсутствуют	данные отсутствуют
26	73391.74	129928.21	-	0.1	данные отсутствуют	данные отсутствуют
27	73395.33	129928.72	-	0.1	данные отсутствуют	данные отсутствуют
28	73396.96	129921.69	-	0.1	данные отсутствуют	данные отсутствуют
1	73460.1	130131.54	-	0.1	данные отсутствуют	данные отсутствуют
2	73424.47	130125.1	-	0.1	данные отсутствуют	данные отсутствуют
1	73509.36	130220.15	-	0.1	данные отсутствуют	данные отсутствуют
2	73510.17	130223.59	-	0.1	данные отсутствуют	данные отсутствуют
3	73512.65	130237.49	-	0.1	данные отсутствуют	данные отсутствуют
4	73541.83	130243.45	-	0.1	данные отсутствуют	данные отсутствуют




ДОКУМЕНТ ПОДПИСАН
ЭЛЕКТРОННОЙ ПОДПИСЬЮ
Сертификат: 00B8056B7401C8B38D2B3576ACDC8425108
Владелец: ФЕДЕРАЛЬНАЯ СЛУЖБА ГОСУДАРСТВЕННОЙ
РЕГИСТРАЦИИ, КАДАСТРА И КАРТОГРАФИИ
Действителен с 27.06.2023 по 19.09.2024

полное наименование должности	инициалы, фамилия
-------------------------------	-------------------


Сооружение			
вид объекта недвижимости			
Лист № 125 раздела 5.1	Всего листов раздела 5.1: 231	Всего разделов: 4	Всего листов выписки: 237
25.04.2024г.			
Кадастровый номер: 78:37:0000000:3749			

5	73531.32	130298.1	-	0.1	данные отсутствуют	данные отсутствуют
6	73538.27	130299.61	-	0.1	данные отсутствуют	данные отсутствуют
7	73548.39	130301.6	-	0.1	данные отсутствуют	данные отсутствуют
1	72251.3	130793.15	-	0.1	данные отсутствуют	данные отсутствуют
2	72243.17	130780.71	-	0.1	данные отсутствуют	данные отсутствуют
3	72236.15	130785.98	-	0.1	данные отсутствуют	данные отсутствуют
4	72230.7	130777.39	-	0.1	данные отсутствуют	данные отсутствуют
5	72227.21	130771.9	-	0.1	данные отсутствуют	данные отсутствуют
6	72221.36	130775.61	-	0.1	данные отсутствуют	данные отсутствуют
7	72205.63	130785.86	-	0.1	данные отсутствуют	данные отсутствуют
8	72195.46	130769.38	-	0.1	данные отсутствуют	данные отсутствуют
9	72190.36	130761.09	-	0.1	данные отсутствуют	данные отсутствуют
10	72172.23	130772.27	-	0.1	данные отсутствуют	данные отсутствуют
11	72165.37	130761.15	-	0.1	данные отсутствуют	данные отсутствуют
12	72152.43	130769.23	-	0.1	данные отсутствуют	данные отсутствуют
13	72157.04	130776.6	-	0.1	данные отсутствуют	данные отсутствуют
14	72158.24	130775.85	-	0.1	данные отсутствуют	данные отсутствуют

полное наименование должности		ДОКУМЕНТ ПОДПИСАН		инициалы, фамилия	
					
		ЭЛЕКТРОННОЙ ПОДПИСЬЮ			
		Сертификат: 00B8056B7401CB38D2B3576ACDC8425108			
		Владелец: ФЕДЕРАЛЬНАЯ СЛУЖБА ГОСУДАРСТВЕННОЙ РЕГИСТРАЦИИ, КАДАСТРА И КАРТОГРАФИИ			
		Действителен: с 27.06.2023 по 19.09.2024			


Сооружение			
вид объекта недвижимости			
Лист № 126 раздела 5.1	Всего листов раздела 5.1: 231	Всего разделов: 4	Всего листов выписки: 237
25.04.2024г.			
Кадастровый номер: 78:37:00000000:3749			

15	72158.7	130776.6	-	0.1	данные отсутствуют	данные отсутствуют
1	72151.69	130768.99	-	0.1	данные отсутствуют	данные отсутствуют
2	72156.66	130776.95	-	0.1	данные отсутствуют	данные отсутствуют
3	72156.24	130777.21	-	0.1	данные отсутствуют	данные отсутствуют
4	72157.15	130778.68	-	0.1	данные отсутствуют	данные отсутствуют
1	72302.94	130939.63	-	0.1	данные отсутствуют	данные отсутствуют
2	72299.34	130934.12	-	0.1	данные отсутствуют	данные отсутствуют
3	72301.7	130932.58	-	0.1	данные отсутствуют	данные отсутствуют
4	72301.12	130931.69	-	0.1	данные отсутствуют	данные отсутствуют
5	72296.32	130924.35	-	0.1	данные отсутствуют	данные отсутствуют
6	72305.26	130918.82	-	0.1	данные отсутствуют	данные отсутствуют
7	72300.83	130911.53	-	0.1	данные отсутствуют	данные отсутствуют
8	72296.14	130903.78	-	0.1	данные отсутствуют	данные отсутствуют
9	72300.32	130901.03	-	0.1	данные отсутствуют	данные отсутствуют
10	72298.18	130897.76	-	0.1	данные отсутствуют	данные отсутствуют
11	72299.36	130896.98	-	0.1	данные отсутствуют	данные отсутствуют
12	72320.28	130883.21	-	0.1	данные отсутствуют	данные отсутствуют

полное наименование должности		ДОКУМЕНТ ПОДПИСАН		инициалы, фамилия	
					
		ЭЛЕКТРОННОЙ ПОДПИСЬЮ			
		Сертификат: 00B8056B7401CB38D2B3576ACDC8425108			
		Владелец: ФЕДЕРАЛЬНАЯ СЛУЖБА ГОСУДАРСТВЕННОЙ РЕГИСТРАЦИИ, КАДАСТРА И КАРТОГРАФИИ			
		Действителен: с 27.06.2023 по 19.09.2024			

Сооружение			
вид объекта недвижимости			
Лист № 127 раздела 5.1	Всего листов раздела 5.1: 231	Всего разделов: 4	Всего листов выписки: 237
25.04.2024г.			
Кадастровый номер: 78:37:00000000:3749			

13	72325.91	130891.39	-	0.1	данные отсутствуют	данные отсутствуют
1	72326.2	130927.61	-	0.1	данные отсутствуют	данные отсутствуют
2	72322.56	130922.04	-	0.1	данные отсутствуют	данные отсутствуют
3	72320.89	130923	-	0.1	данные отсутствуют	данные отсутствуют
4	72320.52	130922.36	-	0.1	данные отсутствуют	данные отсутствуют
5	72309.17	130902.6	-	0.1	данные отсутствуют	данные отсутствуют
6	72304.5	130904.79	-	0.1	данные отсутствуют	данные отсутствуют
7	72303.67	130905.18	-	0.1	данные отсутствуют	данные отсутствуют
8	72298.82	130897.81	-	0.1	данные отсутствуют	данные отсутствуют
9	72299.61	130897.3	-	0.1	данные отсутствуют	данные отсутствуют
10	72320.17	130883.76	-	0.1	данные отсутствуют	данные отсутствуют
11	72325.88	130892.01	-	0.1	данные отсутствуют	данные отсутствуют
1	73549.68	130464.28	-	0.1	данные отсутствуют	данные отсутствуют
2	73534.24	130439.69	-	0.1	данные отсутствуют	данные отсутствуют
3	73530.23	130442.25	-	0.1	данные отсутствуют	данные отсутствуют
4	73525.44	130434.76	-	0.1	данные отсутствуют	данные отсутствуют
5	73515.45	130432.15	-	0.1	данные отсутствуют	данные отсутствуют




ДОКУМЕНТ ПОДПИСАН
ЭЛЕКТРОННОЙ ПОДПИСЬЮ
Сертификат: 00B8056B7401CB38D2B3576ACDC8425108
Владелец: ФЕДЕРАЛЬНАЯ СЛУЖБА ГОСУДАРСТВЕННОЙ
РЕГИСТРАЦИИ, КАДАСТРА И КАРТОГРАФИИ
Действителен с 27.06.2023 по 19.09.2024

полное наименование должности	инициалы, фамилия
-------------------------------	-------------------


Сооружение			
вид объекта недвижимости			
Лист № 128 раздела 5.1	Всего листов раздела 5.1: 231	Всего разделов: 4	Всего листов выписки: 237
25.04.2024г.			
Кадастровый номер:		78:37:00000000:3749	

6	73510.97	130430.97	-	0.1	данные отсутствуют	данные отсутствуют
7	73497.88	130427.13	-	0.1	данные отсутствуют	данные отсутствуют
8	73450.89	130413.75	-	0.1	данные отсутствуют	данные отсутствуют
9	73441.46	130420.78	-	0.1	данные отсутствуют	данные отсутствуют
10	73445.99	130450.89	-	0.1	данные отсутствуют	данные отсутствуют
11	73447.31	130460.43	-	0.1	данные отсутствуют	данные отсутствуют
12	73458.69	130458.83	-	0.1	данные отсутствуют	данные отсутствуют
13	73459.73	130466.43	-	0.1	данные отсутствуют	данные отсутствуют
14	73467.25	130521.01	-	0.1	данные отсутствуют	данные отсутствуют
15	73468.31	130528.69	-	0.1	данные отсутствуют	данные отсутствуют
16	73456.52	130530.52	-	0.1	данные отсутствуют	данные отсутствуют
17	73462.18	130571.51	-	0.1	данные отсутствуют	данные отсутствуют
18	73467.33	130574.05	-	0.1	данные отсутствуют	данные отсутствуют
1	73515.45	130432.15	-	0.1	данные отсутствуют	данные отсутствуют
2	73513.33	130443.83	-	0.1	данные отсутствуют	данные отсутствуют
3	73508.9	130468.2	-	0.1	данные отсутствуют	данные отсутствуют
1	73469.07	130044.98	-	0.1	данные отсутствуют	данные отсутствуют


полное наименование должности		ДОКУМЕНТ ПОДПИСАН		инициалы, фамилия	
					
		ЭЛЕКТРОННОЙ ПОДПИСЬЮ			
		Сертификат: 00BB056B7401CB38D2B3576ACDC8425108			
		Владелец: ФЕДЕРАЛЬНАЯ СЛУЖБА ГОСУДАРСТВЕННОЙ РЕГИСТРАЦИИ, КАДАСТРА И КАРТОГРАФИИ			
		Действителен: с 27.06.2023 по 19.09.2024			

Сооружение			
вид объекта недвижимости			
Лист № 129 раздела 5.1	Всего листов раздела 5.1: 231	Всего разделов: 4	Всего листов выписки: 237
25.04.2024г.			
Кадастровый номер: 78:37:00000000:3749			

2	73467.9	130052.3	-	0.1	данные отсутствуют	данные отсутствуют
3	73437.21	130058.41	-	0.1	данные отсутствуют	данные отсутствуют
4	73433.26	130082.86	-	0.1	данные отсутствуют	данные отсутствуют
5	73429.9	130097.04	-	0.1	данные отсутствуют	данные отсутствуют
6	73429.64	130098.14	-	0.1	данные отсутствуют	данные отсутствуют
7	73424.47	130125.1	-	0.1	данные отсутствуют	данные отсутствуют
8	73423.78	130129.5	-	0.1	данные отсутствуют	данные отсутствуют
9	73411.67	130127.33	-	0.1	данные отсутствуют	данные отсутствуют
10	73406.02	130126.32	-	0.1	данные отсутствуют	данные отсутствуют
1	73638.33	130135.61	-	0.1	данные отсутствуют	данные отсутствуют
2	73655.77	130138.96	-	0.1	данные отсутствуют	данные отсутствуют
3	73657.78	130127.65	-	0.1	данные отсутствуют	данные отсутствуют
4	73658.18	130125.37	-	0.1	данные отсутствуют	данные отсутствуют
5	73664.99	130118.8	-	0.1	данные отсутствуют	данные отсутствуют
6	73668.11	130119.51	-	0.1	данные отсутствуют	данные отсутствуют
7	73668.36	130118.16	-	0.1	данные отсутствуют	данные отсутствуют
8	73673.49	130089.65	-	0.1	данные отсутствуют	данные отсутствуют


полное наименование должности		ДОКУМЕНТ ПОДПИСАН		инициалы, фамилия	
					
		ЭЛЕКТРОННОЙ ПОДПИСЬЮ			
		Сертификат: 00B8056B7401C8B38D2B3576ACDC8425108			
		Владелец: ФЕДЕРАЛЬНАЯ СЛУЖБА ГОСУДАРСТВЕННОЙ РЕГИСТРАЦИИ, КАДАСТРА И КАРТОГРАФИИ			
		Действителен: с 27.06.2023 по 19.09.2024			

1	73668.36	130118.16	-	0.1	данные отсутствуют	данные отсутствуют
2	73650.92	130114.99	-	0.1	данные отсутствуют	данные отсутствуют
3	73650.33	130118.31	-	0.1	данные отсутствуют	данные отсутствуют
4	73640.47	130116.56	-	0.1	данные отсутствуют	данные отсутствуют
5	73641.3	130111.9	-	0.1	данные отсутствуют	данные отсутствуют
1	73467.25	130521.01	-	0.1	данные отсутствуют	данные отсутствуют
2	73460.34	130521.97	-	0.1	данные отсутствуют	данные отсутствуют
3	73459.68	130517.26	-	0.1	данные отсутствуют	данные отсутствуют
1	73459.73	130466.43	-	0.1	данные отсутствуют	данные отсутствуют
2	73452.79	130467.39	-	0.1	данные отсутствуют	данные отсутствуют
3	73453.51	130472.59	-	0.1	данные отсутствуют	данные отсутствуют
1	72290.13	130647.97	-	0.1	данные отсутствуют	данные отсутствуют
2	72287.37	130643.86	-	0.1	данные отсутствуют	данные отсутствуют
3	72278.66	130649.64	-	0.1	данные отсутствуют	данные отсутствуют
4	72279.36	130650.71	-	0.1	данные отсутствуют	данные отсутствуют
5	72279.07	130650.9	-	0.1	данные отсутствуют	данные отсутствуют
6	72278.35	130649.87	-	0.1	данные отсутствуют	данные отсутствуют

полное наименование должности		ДОКУМЕНТ ПОДПИСАН	инициалы, фамилия
		ЭЛЕКТРОННОЙ ПОДПИСЬЮ	
		Сертификат: 00B8056B7401CB38D2B3576ACDC8425108	
		Владелец: ФЕДЕРАЛЬНАЯ СЛУЖБА ГОСУДАРСТВЕННОЙ РЕГИСТРАЦИИ, КАДАСТРА И КАРТОГРАФИИ	
		Действителен: с 27.06.2023 по 19.09.2024	


Сооружение			
вид объекта недвижимости			
Лист № 131 раздела 5.1	Всего листов раздела 5.1: 231	Всего разделов: 4	Всего листов выписки: 237
25.04.2024г.			
Кадастровый номер:		78:37:0000000:3749	

7	72263.64	130659.54	-	0.1	данные отсутствуют	данные отсутствуют
8	72264.47	130660.8	-	0.1	данные отсутствуют	данные отсутствуют
9	72264.02	130661.1	-	0.1	данные отсутствуют	данные отсутствуют
10	72263.14	130659.86	-	0.1	данные отсутствуют	данные отсутствуют
11	72249.96	130668.57	-	0.1	данные отсутствуют	данные отсутствуют
12	72240.87	130674.58	-	0.1	данные отсутствуют	данные отсутствуют
13	72243.5	130678.58	-	0.1	данные отсутствуют	данные отсутствуют
1	72540.46	130485.82	-	0.1	данные отсутствуют	данные отсутствуют
2	72540.59	130486.71	-	0.1	данные отсутствуют	данные отсутствуют
3	72538.21	130487.07	-	0.1	данные отсутствуют	данные отсутствуют
4	72535.3	130468.75	-	0.1	данные отсутствуют	данные отсутствуют
5	72533.98	130468.96	-	0.1	данные отсутствуют	данные отсутствуют
6	72533.6	130466.6	-	0.1	данные отсутствуют	данные отсутствуют
7	72534.95	130466.38	-	0.1	данные отсутствуют	данные отсутствуют
8	72531.42	130444.16	-	0.1	данные отсутствуют	данные отсутствуют
9	72536.2	130443.4	-	0.1	данные отсутствуют	данные отсутствуют
10	72534.02	130429.7	-	0.1	данные отсутствуют	данные отсутствуют

полное наименование должности		ДОКУМЕНТ ПОДПИСАН		инициалы, фамилия	
					
		ЭЛЕКТРОННОЙ ПОДПИСЬЮ			
		Сертификат: 00B8056B7401CB38D2B3576ACDC8425108			
		Владелец: ФЕДЕРАЛЬНАЯ СЛУЖБА ГОСУДАРСТВЕННОЙ РЕГИСТРАЦИИ, КАДАСТРА И КАРТОГРАФИИ			
		Действителен: с 27.06.2023 по 19.09.2024			


Сооружение			
вид объекта недвижимости			
Лист № 132 раздела 5.1	Всего листов раздела 5.1: 231	Всего разделов: 4	Всего листов выписки: 237
25.04.2024г.			
Кадастровый номер: 78:37:00000000:3749			

11	72512.49	130433.1	-	0.1	данные отсутствуют	данные отсутствуют
12	72484.49	130437.51	-	0.1	данные отсутствуют	данные отсутствуют
13	72484.8	130439.47	-	0.1	данные отсутствуют	данные отсутствуют
14	72482.24	130439.9	-	0.1	данные отсутствуют	данные отсутствуют
15	72481.93	130437.92	-	0.1	данные отсутствуют	данные отсутствуют
16	72462.37	130440.99	-	0.1	данные отсутствуют	данные отсутствуют
17	72457.45	130441.79	-	0.1	данные отсутствуют	данные отсутствуют
18	72457.76	130443.14	-	0.1	данные отсутствуют	данные отсутствуют
19	72455.3	130443.58	-	0.1	данные отсутствуют	данные отсутствуют
20	72455.07	130442.13	-	0.1	данные отсутствуют	данные отсутствуют
21	72439.62	130444.61	-	0.1	данные отсутствуют	данные отсутствуют
22	72440.52	130450.19	-	0.1	данные отсутствуют	данные отсутствуют
23	72433.64	130451.3	-	0.1	данные отсутствуют	данные отсутствуют
24	72435.11	130468.13	-	0.1	данные отсутствуют	данные отсутствуют
25	72432.42	130468.36	-	0.1	данные отсутствуют	данные отсутствуют
26	72432.24	130466.37	-	0.1	данные отсутствуют	данные отсутствуют
27	72414.04	130468.04	-	0.1	данные отсутствуют	данные отсутствуют

полное наименование должности		ДОКУМЕНТ ПОДПИСАН		инициалы, фамилия	
					
		ЭЛЕКТРОННОЙ ПОДПИСЬЮ			
		Сертификат: 00B8056B7401CB38D2B3576ACDC8425108			
		Владелец: ФЕДЕРАЛЬНАЯ СЛУЖБА ГОСУДАРСТВЕННОЙ РЕГИСТРАЦИИ, КАДАСТРА И КАРТОГРАФИИ			
		Действителен: с 27.06.2023 по 19.09.2024			


Сооружение			
вид объекта недвижимости			
Лист № 133 раздела 5.1	Всего листов раздела 5.1: 231	Всего разделов: 4	Всего листов выписки: 237
25.04.2024г.			
Кадастровый номер: 78:37:00000000:3749			

28	72399.67	130469.36	-	0.1	данные отсутствуют	данные отсутствуют
29	72399.49	130467.36	-	0.1	данные отсутствуют	данные отсутствуют
30	72397.5	130467.54	-	0.1	данные отсутствуют	данные отсутствуют
31	72397.69	130469.54	-	0.1	данные отсутствуют	данные отсутствуют
32	72376.87	130471.45	-	0.1	данные отсутствуют	данные отсутствуют
33	72380.66	130514.34	-	0.1	данные отсутствуют	данные отсутствуют
34	72383.3	130541.92	-	0.1	данные отсутствуют	данные отсутствуют
35	72385.49	130541.7	-	0.1	данные отсутствуют	данные отсутствуют
36	72385.76	130544.69	-	0.1	данные отсутствуют	данные отсутствуют
37	72383.58	130544.88	-	0.1	данные отсутствуют	данные отсутствуют
38	72385.22	130562.8	-	0.1	данные отсутствуют	данные отсутствуют
39	72367.34	130564.44	-	0.1	данные отсутствуют	данные отсутствуют
40	72369.42	130588.87	-	0.1	данные отсутствуют	данные отсутствуют
41	72335.25	130592.29	-	0.1	данные отсутствуют	данные отсутствуют
42	72335.83	130600.01	-	0.1	данные отсутствуют	данные отсутствуют
43	72332.29	130613.54	-	0.1	данные отсутствуют	данные отсутствуют
44	72335.61	130619.29	-	0.1	данные отсутствуют	данные отсутствуют

полное наименование должности		ДОКУМЕНТ ПОДПИСАН		инициалы, фамилия	
					
		ЭЛЕКТРОННОЙ ПОДПИСЬЮ			
		Сертификат: 00B8056B7401CB38D2B3576ACDC8425108			
		Владелец: ФЕДЕРАЛЬНАЯ СЛУЖБА ГОСУДАРСТВЕННОЙ РЕГИСТРАЦИИ, КАДАСТРА И КАРТОГРАФИИ			
		Действителен: с 27.06.2023 по 19.09.2024			

Сооружение			
вид объекта недвижимости			
Лист № 134 раздела 5.1	Всего листов раздела 5.1: 231	Всего разделов: 4	Всего листов выписки: 237
25.04.2024г.			
Кадастровый номер: 78:37:00000000:3749			

45	72335.99	130619.95	-	0.1	данные отсутствуют	данные отсутствуют
46	72347.6	130638.13	-	0.1	данные отсутствуют	данные отсутствуют
47	72266.23	130690.93	-	0.1	данные отсутствуют	данные отсутствуют
48	72267.3	130692.62	-	0.1	данные отсутствуют	данные отсутствуют
49	72272.23	130700.38	-	0.1	данные отсутствуют	данные отсутствуют
50	72268.3	130702.87	-	0.1	данные отсутствуют	данные отсутствуют
51	72291.29	130739.09	-	0.1	данные отсутствуют	данные отсутствуют
52	72271.14	130751.77	-	0.1	данные отсутствуют	данные отсутствуют
53	72274.18	130756.55	-	0.1	данные отсутствуют	данные отсутствуют
54	72261.01	130765.09	-	0.1	данные отсутствуют	данные отсутствуют
55	72255.89	130757.18	-	0.1	данные отсутствуют	данные отсутствуют
1	72162.85	131056.38	-	0.1	данные отсутствуют	данные отсутствуют
2	72150.73	131038.04	-	0.1	данные отсутствуют	данные отсутствуют
3	72118	131059.29	-	0.1	данные отсутствуют	данные отсутствуют
4	72114.95	131054.21	-	0.1	данные отсутствуют	данные отсутствуют
5	72122.11	131049.98	-	0.1	данные отсутствуют	данные отсутствуют
6	72117.67	131043.29	-	0.1	данные отсутствуют	данные отсутствуют




ДОКУМЕНТ ПОДПИСАН
ЭЛЕКТРОННОЙ ПОДПИСЬЮ
Сертификат: 00B8056B7401C8B38D2B3576ACDC8425108
Владелец: ФЕДЕРАЛЬНАЯ СЛУЖБА ГОСУДАРСТВЕННОЙ
РЕГИСТРАЦИИ, КАДАСТРА И КАРТОГРАФИИ
Действителен с 27.06.2023 по 19.09.2024

полное наименование должности	инициалы, фамилия
-------------------------------	-------------------


Сооружение			
вид объекта недвижимости			
Лист № 135 раздела 5.1	Всего листов раздела 5.1: 231	Всего разделов: 4	Всего листов выписки: 237
25.04.2024г.			
Кадастровый номер: 78:37:00000000:3749			

1	71754.98	130483.96	-	0.1	данные отсутствуют	данные отсутствуют
2	71756.28	130497.46	-	0.1	данные отсутствуют	данные отсутствуют
3	71820.53	130491.27	-	0.1	данные отсутствуют	данные отсутствуют
4	71837	130662.29	-	0.1	данные отсутствуют	данные отсутствуют
5	71851.98	130660.94	-	0.1	данные отсутствуют	данные отсутствуют
6	71852.49	130666.62	-	0.1	данные отсутствуют	данные отсутствуют
7	71869.18	130665.13	-	0.1	данные отсутствуют	данные отсутствуют
1	71756.57	130483.82	-	0.1	данные отсутствуют	данные отсутствуют
2	71752.94	130440.73	-	0.1	данные отсутствуют	данные отсутствуют
3	71786.85	130437.19	-	0.1	данные отсутствуют	данные отсутствуют
4	71771.76	130284.4	-	0.1	данные отсутствуют	данные отсутствуют
5	71789.8	130282.64	-	0.1	данные отсутствуют	данные отсутствуют
1	73657.78	130127.65	-	0.1	данные отсутствуют	данные отсутствуют
2	73665.09	130128.96	-	0.1	данные отсутствуют	данные отсутствуют
3	73666.9	130129.28	-	0.1	данные отсутствуют	данные отсутствуют
4	73666.54	130131.31	-	0.1	данные отсутствуют	данные отсутствуют
5	73722.35	130142.85	-	0.1	данные отсутствуют	данные отсутствуют

полное наименование должности		ДОКУМЕНТ ПОДПИСАН		инициалы, фамилия	
					
		ЭЛЕКТРОННОЙ ПОДПИСЬЮ			
		Сертификат: 00B8056B7401CB38D2B3576ACDC8425108			
		Владелец: ФЕДЕРАЛЬНАЯ СЛУЖБА ГОСУДАРСТВЕННОЙ РЕГИСТРАЦИИ, КАДАСТРА И КАРТОГРАФИИ			
		Действителен: с 27.06.2023 по 19.09.2024			


Сооружение			
вид объекта недвижимости			
Лист № 136 раздела 5.1	Всего листов раздела 5.1: 231	Всего разделов: 4	Всего листов выписки: 237
25.04.2024г.			
Кадастровый номер: 78:37:00000000:3749			

1	73634.22	130034.41	-	0.1	данные отсутствуют	данные отсутствуют
2	73636.67	130021.1	-	0.1	данные отсутствуют	данные отсутствуют
3	73635.01	130020.79	-	0.1	данные отсутствуют	данные отсутствуют
1	73266.51	129932.82	-	0.1	данные отсутствуют	данные отсутствуют
2	73271.24	129932.15	-	0.1	данные отсутствуют	данные отсутствуют
3	73271.79	129936.06	-	0.1	данные отсутствуют	данные отсутствуют
1	71954.48	130341.72	-	0.1	данные отсутствуют	данные отсутствуют
2	71968.71	130340.31	-	0.1	данные отсутствуют	данные отсутствуют
3	71969.52	130350.43	-	0.1	данные отсутствуют	данные отсутствуют
4	71999.6	130348.09	-	0.1	данные отсутствуют	данные отсутствуют
5	71999.24	130343.48	-	0.1	данные отсутствуют	данные отсутствуют
1	71620.86	130541.26	-	0.1	данные отсутствуют	данные отсутствуют
2	71619.58	130528.94	-	0.1	данные отсутствуют	данные отсутствуют
3	71609.04	130529.92	-	0.1	данные отсутствуют	данные отсутствуют
1	73562.37	130017.64	-	0.1	данные отсутствуют	данные отсутствуют
2	73542.97	130008.67	-	0.1	данные отсутствуют	данные отсутствуют
1	73751.37	129981.75	-	0.1	данные отсутствуют	данные отсутствуют

полное наименование должности		ДОКУМЕНТ ПОДПИСАН		инициалы, фамилия	
					
		ЭЛЕКТРОННОЙ ПОДПИСЬЮ			
		Сертификат: 00B8056B7401CB38D2B3576ACDC8425108			
		Владелец: ФЕДЕРАЛЬНАЯ СЛУЖБА ГОСУДАРСТВЕННОЙ РЕГИСТРАЦИИ, КАДАСТРА И КАРТОГРАФИИ			
		Действителен: с 27.06.2023 по 19.09.2024			


Сооружение			
вид объекта недвижимости			
Лист № 137 раздела 5.1	Всего листов раздела 5.1: 231	Всего разделов: 4	Всего листов выписки: 237
25.04.2024г.			
Кадастровый номер: 78:37:00000000:3749			

2	73752.38	129976.29	-	0.1	данные отсутствуют	данные отсутствуют
3	73743.48	129974.37	-	0.1	данные отсутствуют	данные отсутствуют
4	73724.31	130064.01	-	0.1	данные отсутствуют	данные отсутствуют
5	73672.02	130052.56	-	0.1	данные отсутствуют	данные отсутствуют
6	73670.35	130060.83	-	0.1	данные отсутствуют	данные отсутствуют
7	73669.81	130063.47	-	0.1	данные отсутствуют	данные отсутствуют
8	73665.37	130088.19	-	0.1	данные отсутствуют	данные отсутствуют
9	73673.49	130089.65	-	0.1	данные отсутствуют	данные отсутствуют
1	73065.55	130698.22	-	0.1	данные отсутствуют	данные отсутствуют
2	73059.04	130662.77	-	0.1	данные отсутствуют	данные отсутствуют
3	73064.98	130661.72	-	0.1	данные отсутствуют	данные отсутствуют
4	73039.8	130494.74	-	0.1	данные отсутствуют	данные отсутствуют
1	73035.89	130145.41	-	0.1	данные отсутствуют	данные отсутствуют
2	73052.3	130259.03	-	0.1	данные отсутствуют	данные отсутствуют
3	73050.21	130259.29	-	0.1	данные отсутствуют	данные отсутствуют
1	72546.25	130556.57	-	0.1	данные отсутствуют	данные отсутствуют
2	72548.22	130570.06	-	0.1	данные отсутствуют	данные отсутствуют

полное наименование должности		ДОКУМЕНТ ПОДПИСАН		инициалы, фамилия	
					
		ЭЛЕКТРОННОЙ ПОДПИСЬЮ			
		Сертификат: 00BB056B7401CB38D2B3576ACDC8425108			
		Владелец: ФЕДЕРАЛЬНАЯ СЛУЖБА ГОСУДАРСТВЕННОЙ РЕГИСТРАЦИИ, КАДАСТРА И КАРТОГРАФИИ			
		Действителен: с 27.06.2023 по 19.09.2024			


Сооружение			
вид объекта недвижимости			
Лист № 138 раздела 5.1	Всего листов раздела 5.1: 231	Всего разделов: 4	Всего листов выписки: 237
25.04.2024г.			
Кадастровый номер:		78:37:0000000:3749	

3	72546.4	130570.32	-	0.1	данные отсутствуют	данные отсутствуют
1	72332.93	130561.1	-	0.1	данные отсутствуют	данные отсутствуют
2	72302.44	130564.03	-	0.1	данные отсутствуют	данные отсутствуют
3	72262.42	130567.86	-	0.1	данные отсутствуют	данные отсутствуют
4	72245.9	130549.49	-	0.1	данные отсутствуют	данные отсутствуют
5	72235.18	130550.21	-	0.1	данные отсутствуют	данные отсутствуют
6	72234.38	130537.81	-	0.1	данные отсутствуют	данные отсутствуют
7	72225.85	130538.49	-	0.1	данные отсутствуют	данные отсутствуют
1	72399.77	130092.69	-	0.1	данные отсутствуют	данные отсутствуют
2	72402.41	130092.05	-	0.1	данные отсутствуют	данные отсутствуют
3	72403.77	130098	-	0.1	данные отсутствуют	данные отсутствуют
4	72464.43	130084.22	-	0.1	данные отсутствуют	данные отсутствуют
5	72465.16	130087.64	-	0.1	данные отсутствуют	данные отсутствуют
6	72465.88	130091.06	-	0.1	данные отсутствуют	данные отсутствуют
7	72523.81	130077.9	-	0.1	данные отсутствуют	данные отсутствуют
8	72521.89	130069.57	-	0.1	данные отсутствуют	данные отсутствуют
9	72525.59	130068.71	-	0.1	данные отсутствуют	данные отсутствуют

полное наименование должности		ДОКУМЕНТ ПОДПИСАН		инициалы, фамилия	
					
		ЭЛЕКТРОННОЙ ПОДПИСЬЮ			
		Сертификат: 00B8056B7401CB38D2B3576ACDC8425108			
		Владелец: ФЕДЕРАЛЬНАЯ СЛУЖБА ГОСУДАРСТВЕННОЙ РЕГИСТРАЦИИ, КАДАСТРА И КАРТОГРАФИИ			
		Действителен: с 27.06.2023 по 19.09.2024			


Сооружение			
вид объекта недвижимости			
Лист № 139 раздела 5.1	Всего листов раздела 5.1: 231	Всего разделов: 4	Всего листов выписки: 237
25.04.2024г.			
Кадастровый номер: 78:37:00000000:3749			

10	72559.69	130059.78	-	0.1	данные отсутствуют	данные отсутствуют
11	72577.48	130131.73	-	0.1	данные отсутствуют	данные отсутствуют
12	72587.28	130167.38	-	0.1	данные отсутствуют	данные отсутствуют
13	72589.4	130176.84	-	0.1	данные отсутствуют	данные отсутствуют
14	72593.67	130195.85	-	0.1	данные отсутствуют	данные отсутствуют
15	72594.87	130201.17	-	0.1	данные отсутствуют	данные отсутствуют
16	72500	130217.52	-	0.1	данные отсутствуют	данные отсутствуют
17	72489.07	130219.34	-	0.1	данные отсутствуют	данные отсутствуют
18	72472.41	130222.4	-	0.1	данные отсутствуют	данные отсутствуют
19	72464.18	130223.9	-	0.1	данные отсутствуют	данные отсутствуют
20	72464.61	130226.47	-	0.1	данные отсутствуют	данные отсутствуют
21	72461.62	130227.03	-	0.1	данные отсутствуют	данные отсутствуют
22	72461.12	130224.45	-	0.1	данные отсутствуют	данные отсутствуют
23	72436.36	130228.46	-	0.1	данные отсутствуют	данные отсутствуют
24	72400.34	130234.36	-	0.1	данные отсутствуют	данные отсутствуют
25	72383.71	130237.14	-	0.1	данные отсутствуют	данные отсутствуют
26	72378.91	130237.99	-	0.1	данные отсутствуют	данные отсутствуют

полное наименование должности		ДОКУМЕНТ ПОДПИСАН		инициалы, фамилия	
					
		ЭЛЕКТРОННОЙ ПОДПИСЬЮ			
		Сертификат: 00B8056B7401CB38D2B3576ACDC8425108			
		Владелец: ФЕДЕРАЛЬНАЯ СЛУЖБА ГОСУДАРСТВЕННОЙ РЕГИСТРАЦИИ, КАДАСТРА И КАРТОГРАФИИ			
		Действителен с 27.06.2023 по 19.09.2024			


Сооружение			
вид объекта недвижимости			
Лист № 140 раздела 5.1	Всего листов раздела 5.1: 231	Всего разделов: 4	Всего листов выписки: 237
25.04.2024г.			
Кадастровый номер:		78:37:00000000:3749	

27	72379.52	130241.44	-	0.1	данные отсутствуют	данные отсутствуют
28	72376.44	130242.01	-	0.1	данные отсутствуют	данные отсутствуют
29	72375.78	130238.58	-	0.1	данные отсутствуют	данные отсутствуют
30	72330.53	130248.04	-	0.1	данные отсутствуют	данные отсутствуют
31	72328.69	130248.38	-	0.1	данные отсутствуют	данные отсутствуют
32	72328.72	130248.58	-	0.1	данные отсутствуют	данные отсутствуют
33	72328.1	130250.63	-	0.1	данные отсутствуют	данные отсутствуют
34	72329.93	130261.46	-	0.1	данные отсутствуют	данные отсутствуют
35	72331.6	130272.1	-	0.1	данные отсутствуют	данные отсутствуют
36	72335.67	130296.74	-	0.1	данные отсутствуют	данные отсутствуют
37	72337.81	130296.34	-	0.1	данные отсутствуют	данные отсутствуют
38	72338.62	130300.02	-	0.1	данные отсутствуют	данные отсутствуют
39	72336.25	130300.61	-	0.1	данные отсутствуют	данные отсутствуют
40	72339.02	130317.73	-	0.1	данные отсутствуют	данные отсутствуют
41	72341.92	130335.11	-	0.1	данные отсутствуют	данные отсутствуют
42	72342.09	130336.76	-	0.1	данные отсутствуют	данные отсутствуют
43	72342.2	130337.62	-	0.1	данные отсутствуют	данные отсутствуют

полное наименование должности		ДОКУМЕНТ ПОДПИСАН		инициалы, фамилия	
					
		ЭЛЕКТРОННОЙ ПОДПИСЬЮ			
		Сертификат: 00B8056B7401CB38D2B3576ACDC8425108			
		Владелец: ФЕДЕРАЛЬНАЯ СЛУЖБА ГОСУДАРСТВЕННОЙ РЕГИСТРАЦИИ, КАДАСТРА И КАРТОГРАФИИ			
		Действителен: с 27.06.2023 по 19.09.2024			


Сооружение			
вид объекта недвижимости			
Лист № 141 раздела 5.1	Всего листов раздела 5.1: 231	Всего разделов: 4	Всего листов выписки: 237
25.04.2024г.			
Кадастровый номер:		78:37:0000000:3749	

44	72343.87	130347.44	-	0.1	данные отсутствуют	данные отсутствуют
45	72323.85	130350.86	-	0.1	данные отсутствуют	данные отсутствуют
46	72287.32	130357.7	-	0.1	данные отсутствуют	данные отсутствуют
47	72285.44	130358.07	-	0.1	данные отсутствуют	данные отсутствуют
48	72280.81	130358.89	-	0.1	данные отсутствуют	данные отсутствуют
49	72277.88	130359.56	-	0.1	данные отсутствуют	данные отсутствуют
50	72250	130364.97	-	0.1	данные отсутствуют	данные отсутствуют
51	72233.79	130367.61	-	0.1	данные отсутствуют	данные отсутствуют
52	72232.73	130358.56	-	0.1	данные отсутствуют	данные отсутствуют
53	72207.26	130361.19	-	0.1	данные отсутствуют	данные отсутствуют
54	72190.12	130362.85	-	0.1	данные отсутствуют	данные отсутствуют
55	72191.75	130380.71	-	0.1	данные отсутствуют	данные отсутствуют
56	72184.29	130381.48	-	0.1	данные отсутствуют	данные отсутствуют
57	72146.68	130385.34	-	0.1	данные отсутствуют	данные отсутствуют
58	72144.84	130365.38	-	0.1	данные отсутствуют	данные отсутствуют
59	72143.36	130350.32	-	0.1	данные отсутствуют	данные отсутствуют
60	72125.91	130353.17	-	0.1	данные отсутствуют	данные отсутствуют

полное наименование должности		ДОКУМЕНТ ПОДПИСАН		инициалы, фамилия	
					
		ЭЛЕКТРОННОЙ ПОДПИСЬЮ			
		Сертификат: 00B8056B7401CB38D2B3576ACDC8425108			
		Владелец: ФЕДЕРАЛЬНАЯ СЛУЖБА ГОСУДАРСТВЕННОЙ РЕГИСТРАЦИИ, КАДАСТРА И КАРТОГРАФИИ			
		Действителен: с 27.06.2023 по 19.09.2024			


Сооружение			
вид объекта недвижимости			
Лист № 142 раздела 5.1	Всего листов раздела 5.1: 231	Всего разделов: 4	Всего листов выписки: 237
25.04.2024г.			
Кадастровый номер: 78:37:00000000:3749			

61	72088.23	130358.28	-	0.1	данные отсутствуют	данные отсутствуют
62	72086.99	130337.01	-	0.1	данные отсутствуют	данные отсутствуют
63	72091.1	130336.76	-	0.1	данные отсутствуют	данные отсутствуют
1	72888.71	130069.56	-	0.1	данные отсутствуют	данные отсутствуют
2	72888.28	130069.63	-	0.1	данные отсутствуют	данные отсутствуют
3	72884.53	130038.44	-	0.1	данные отсутствуют	данные отсутствуют
4	72891.22	130037.42	-	0.1	данные отсутствуют	данные отсутствуют
5	72897.91	130036.4	-	0.1	данные отсутствуют	данные отсутствуют
6	72897.7	130035.05	-	0.1	данные отсутствуют	данные отсутствуют
7	72896.88	130029.68	-	0.1	данные отсутствуют	данные отсутствуют
8	72883.5	130031.72	-	0.1	данные отсутствуют	данные отсутствуют
9	72882.74	130026.74	-	0.1	данные отсутствуют	данные отсутствуют
10	72881.6	130019.14	-	0.1	данные отсутствуют	данные отсутствуют
11	72874.53	130020.19	-	0.1	данные отсутствуют	данные отсутствуют
12	72867.53	130021.22	-	0.1	данные отсутствуют	данные отсутствуют
13	72866.33	130013.42	-	0.1	данные отсутствуют	данные отсутствуют
14	72863.46	129994.62	-	0.1	данные отсутствуют	данные отсутствуют

полное наименование должности		ДОКУМЕНТ ПОДПИСАН		инициалы, фамилия	
					
		ЭЛЕКТРОННОЙ ПОДПИСЬЮ			
		Сертификат: 00B8056B7401CB38D2B3576ACDC8425108			
		Владелец: ФЕДЕРАЛЬНАЯ СЛУЖБА ГОСУДАРСТВЕННОЙ РЕГИСТРАЦИИ, КАДАСТРА И КАРТОГРАФИИ			
		Действителен: с 27.06.2023 по 19.09.2024			


Сооружение			
вид объекта недвижимости			
Лист № 143 раздела 5.1	Всего листов раздела 5.1: 231	Всего разделов: 4	Всего листов выписки: 237
25.04.2024г.			
Кадастровый номер: 78:37:00000000:3749			

15	72862.91	129990.99	-	0.1	данные отсутствуют	данные отсутствуют
16	72875.6	129989.11	-	0.1	данные отсутствуют	данные отсутствуют
17	72874.52	129981.83	-	0.1	данные отсутствуют	данные отсутствуют
18	72873.01	129971.74	-	0.1	данные отсутствуют	данные отсутствуют
19	72881.73	129970.44	-	0.1	данные отсутствуют	данные отсутствуют
20	72897.07	129968.14	-	0.1	данные отсутствуют	данные отсутствуют
21	72897.84	129973.24	-	0.1	данные отсутствуют	данные отсутствуют
22	72900.84	129972.79	-	0.1	данные отсутствуют	данные отсутствуют
23	72913.01	129970.96	-	0.1	данные отсутствуют	данные отсутствуют
24	72915.1	129970.65	-	0.1	данные отсутствуют	данные отсутствуют
25	72914.23	129964.84	-	0.1	данные отсутствуют	данные отсутствуют
26	72925.88	129963.09	-	0.1	данные отсутствуют	данные отсутствуют
27	72935.92	129961.58	-	0.1	данные отсутствуют	данные отсутствуют
1	72888.28	130069.63	-	0.1	данные отсутствуют	данные отсутствуют
2	72886.58	130069.87	-	0.1	данные отсутствуют	данные отсутствуют
3	72886.8	130071.62	-	0.1	данные отсутствуют	данные отсутствуют
1	73078.55	129946.82	-	0.1	данные отсутствуют	данные отсутствуют

полное наименование должности		ДОКУМЕНТ ПОДПИСАН		инициалы, фамилия	
					
		ЭЛЕКТРОННОЙ ПОДПИСЬЮ			
		Сертификат: 00B8056B7401CB38D2B3576ACDC8425108			
		Владелец: ФЕДЕРАЛЬНАЯ СЛУЖБА ГОСУДАРСТВЕННОЙ РЕГИСТРАЦИИ, КАДАСТРА И КАРТОГРАФИИ			
		Действителен: с 27.06.2023 по 19.09.2024			


Сооружение			
вид объекта недвижимости			
Лист № 144 раздела 5.1	Всего листов раздела 5.1: 231	Всего разделов: 4	Всего листов выписки: 237
25.04.2024г.			
Кадастровый номер: 78:37:0000000:3749			

2	73077.82	129942.35	-	0.1	данные отсутствуют	данные отсутствуют
3	73101.52	129938.24	-	0.1	данные отсутствуют	данные отсутствуют
4	73113.24	129936.44	-	0.1	данные отсутствуют	данные отсутствуют
5	73121.2	129935.18	-	0.1	данные отсутствуют	данные отсутствуют
6	73121.08	129934.39	-	0.1	данные отсутствуют	данные отсутствуют
7	73129.08	129933.13	-	0.1	данные отсутствуют	данные отсутствуют
8	73139.45	129931.49	-	0.1	данные отсутствуют	данные отсутствуют
9	73140.82	129940.12	-	0.1	данные отсутствуют	данные отсутствуют
10	73142.7	129952.13	-	0.1	данные отсутствуют	данные отсутствуют
11	73145.93	129951.61	-	0.1	данные отсутствуют	данные отсутствуют
12	73152.11	129950.63	-	0.1	данные отсутствуют	данные отсутствуют
13	73153.86	129961.62	-	0.1	данные отсутствуют	данные отсутствуют
14	73155.62	129972.61	-	0.1	данные отсутствуют	данные отсутствуют
15	73149.34	129973.61	-	0.1	данные отсутствуют	данные отсутствуют
16	73146.85	129974.01	-	0.1	данные отсутствуют	данные отсутствуют
17	73148.16	129983.03	-	0.1	данные отсутствуют	данные отсутствуют
18	73149.58	129991.88	-	0.1	данные отсутствуют	данные отсутствуют

полное наименование должности		ДОКУМЕНТ ПОДПИСАН		инициалы, фамилия	
					
		ЭЛЕКТРОННОЙ ПОДПИСЬЮ			
		Сертификат: 00B8056B7401CB38D2B3576ACDC8425108			
		Владелец: ФЕДЕРАЛЬНАЯ СЛУЖБА ГОСУДАРСТВЕННОЙ РЕГИСТРАЦИИ, КАДАСТРА И КАРТОГРАФИИ			
		Действителен: с 27.06.2023 по 19.09.2024			


Сооружение			
вид объекта недвижимости			
Лист № 145 раздела 5.1	Всего листов раздела 5.1: 231	Всего разделов: 4	Всего листов выписки: 237
25.04.2024г.			
Кадастровый номер: 78:37:00000000:3749			

19	73150.25	129996.07	-	0.1	данные отсутствуют	данные отсутствуют
20	73154.27	130022.44	-	0.1	данные отсутствуют	данные отсутствуют
21	73154.56	130024.33	-	0.1	данные отсутствуют	данные отсутствуют
22	73154.79	130025.9	-	0.1	данные отсутствуют	данные отсутствуют
23	73156.22	130025.69	-	0.1	данные отсутствуют	данные отсутствуют
24	73157.14	130031.87	-	0.1	данные отсутствуют	данные отсутствуют
25	73156.34	130031.99	-	0.1	данные отсутствуют	данные отсутствуют
26	73156.87	130035.45	-	0.1	данные отсутствуют	данные отсутствуют
27	73158.17	130044.16	-	0.1	данные отсутствуют	данные отсутствуют
28	73160.16	130043.91	-	0.1	данные отсутствуют	данные отсутствуют
29	73170.27	130042.39	-	0.1	данные отсутствуют	данные отсутствуют
30	73170.97	130047.07	-	0.1	данные отсутствуют	данные отсутствуют
31	73173.83	130066.21	-	0.1	данные отсутствуют	данные отсутствуют
32	73163.74	130067.72	-	0.1	данные отсутствуют	данные отсутствуют
33	73161.03	130068.12	-	0.1	данные отсутствуют	данные отсутствуют
34	73162.41	130078.31	-	0.1	данные отсутствуют	данные отсутствуют
35	73164.31	130090.74	-	0.1	данные отсутствуют	данные отсутствуют


полное наименование должности		ДОКУМЕНТ ПОДПИСАН		инициалы, фамилия	
					
		ЭЛЕКТРОННОЙ ПОДПИСЬЮ			
		Сертификат: 00B8056B7401CB38D2B3576ACDC8425108			
		Владелец: ФЕДЕРАЛЬНАЯ СЛУЖБА ГОСУДАРСТВЕННОЙ РЕГИСТРАЦИИ, КАДАСТРА И КАРТОГРАФИИ			
		Действителен: с 27.06.2023 по 19.09.2024			

Сооружение			
вид объекта недвижимости			
Лист № 146 раздела 5.1	Всего листов раздела 5.1: 231	Всего разделов: 4	Всего листов выписки: 237
25.04.2024г.			
Кадастровый номер: 78:37:00000000:3749			

36	73152.49	130092.54	-	0.1	данные отсутствуют	данные отсутствуют
37	73140.83	130094.32	-	0.1	данные отсутствуют	данные отсутствуют
38	73137.99	130094.76	-	0.1	данные отсутствуют	данные отсутствуют
39	73135.76	130095.09	-	0.1	данные отсутствуют	данные отсутствуют
40	73136.82	130102	-	0.1	данные отсутствуют	данные отсутствуют
41	73130.33	130103	-	0.1	данные отсутствуют	данные отсутствуют
42	73131.16	130108.43	-	0.1	данные отсутствуют	данные отсутствуют
43	73131.34	130110.02	-	0.1	данные отсутствуют	данные отсутствуют
44	73131.54	130111.7	-	0.1	данные отсутствуют	данные отсутствуют
45	73134.13	130130.43	-	0.1	данные отсутствуют	данные отсутствуют
46	73142.67	130129.12	-	0.1	данные отсутствуют	данные отсутствуют
47	73150.49	130127.95	-	0.1	данные отсутствуют	данные отсутствуют
48	73155.57	130127.19	-	0.1	данные отсутствуют	данные отсутствуют
49	73168.48	130125.25	-	0.1	данные отсутствуют	данные отсутствуют
50	73170.2	130136.75	-	0.1	данные отсутствуют	данные отсутствуют
51	73171.45	130145.07	-	0.1	данные отсутствуют	данные отсутствуют
52	73174.41	130144.66	-	0.1	данные отсутствуют	данные отсутствуют


полное наименование должности		ДОКУМЕНТ ПОДПИСАН		инициалы, фамилия	
					
		ЭЛЕКТРОННОЙ ПОДПИСЬЮ			
		Сертификат: 00B8056B7401CB38D2B3576ACDC8425108			
		Владелец: ФЕДЕРАЛЬНАЯ СЛУЖБА ГОСУДАРСТВЕННОЙ РЕГИСТРАЦИИ, КАДАСТРА И КАРТОГРАФИИ			
		Действителен: с 27.06.2023 по 19.09.2024			

53	73179.46	130143.88	-	0.1	данные отсутствуют	данные отсутствуют
54	73180.44	130150.26	-	0.1	данные отсутствуют	данные отсутствуют
55	73183.08	130167.58	-	0.1	данные отсутствуют	данные отсутствуют
56	73177.97	130168.36	-	0.1	данные отсутствуют	данные отсутствуют
57	73174.14	130168.94	-	0.1	данные отсутствуют	данные отсутствуют
58	73175.26	130176.49	-	0.1	данные отсутствуют	данные отсутствуют
59	73176.15	130182.22	-	0.1	данные отсутствуют	данные отсутствуют
60	73169.52	130183.22	-	0.1	данные отсутствуют	данные отсутствуют
61	73154.32	130185.49	-	0.1	данные отсутствуют	данные отсутствуют
62	73154.99	130190.03	-	0.1	данные отсутствуют	данные отсутствуют
63	73155.42	130192.87	-	0.1	данные отсутствуют	данные отсутствуют
64	73159.19	130217.57	-	0.1	данные отсутствуют	данные отсутствуют
65	73159.79	130221.46	-	0.1	данные отсутствуют	данные отсутствуют
66	73160.32	130224.95	-	0.1	данные отсутствуют	данные отсутствуют
67	73171.9	130223.18	-	0.1	данные отсутствуют	данные отсутствуют
68	73183.47	130221.41	-	0.1	данные отсутствуют	данные отсутствуют
69	73184.35	130227.13	-	0.1	данные отсутствуют	данные отсутствуют

полное наименование должности		ДОКУМЕНТ ПОДПИСАН	
		ЭЛЕКТРОННОЙ ПОДПИСЬЮ	
		инициалы, фамилия	


Сооружение			
вид объекта недвижимости			
Лист № 148 раздела 5.1	Всего листов раздела 5.1: 231	Всего разделов: 4	Всего листов выписки: 237
25.04.2024г.			
Кадастровый номер: 78:37:00000000:3749			

70	73185.78	130236.71	-	0.1	данные отсутствуют	данные отсутствуют
71	73189.09	130236.36	-	0.1	данные отсутствуют	данные отсутствуют
72	73191.83	130236	-	0.1	данные отсутствуют	данные отсутствуют
73	73192.15	130238.45	-	0.1	данные отсутствуют	данные отсутствуют
74	73194.85	130258.69	-	0.1	данные отсутствуют	данные отсутствуют
75	73195.7	130265.12	-	0.1	данные отсутствуют	данные отсутствуют
76	73192.31	130267.25	-	0.1	данные отсутствуют	данные отсутствуют
77	73183.49	130272.76	-	0.1	данные отсутствуют	данные отсутствуют
78	73171.35	130274.61	-	0.1	данные отсутствуют	данные отсутствуют
79	73163.79	130275.77	-	0.1	данные отсутствуют	данные отсутствуют
80	73151.56	130277.6	-	0.1	данные отсутствуют	данные отсутствуют
81	73130.62	130280.78	-	0.1	данные отсутствуют	данные отсутствуют
82	73130.11	130282.67	-	0.1	данные отсутствуют	данные отсутствуют
83	73127.21	130283.1	-	0.1	данные отсутствуют	данные отсутствуют
84	73126.51	130278.49	-	0.1	данные отсутствуют	данные отсутствуют
1	73638.33	130135.61	-	0.1	данные отсутствуют	данные отсутствуют
2	73632.76	130164.5	-	0.1	данные отсутствуют	данные отсутствуют

полное наименование должности		ДОКУМЕНТ ПОДПИСАН		инициалы, фамилия	
					
		ЭЛЕКТРОННОЙ ПОДПИСЬЮ			
		Сертификат: 00B8056B7401CB38D2B3576ACDC8425108			
		Владелец: ФЕДЕРАЛЬНАЯ СЛУЖБА ГОСУДАРСТВЕННОЙ РЕГИСТРАЦИИ, КАДАСТРА И КАРТОГРАФИИ			
		Действителен: с 27.06.2023 по 19.09.2024			


Сооружение			
вид объекта недвижимости			
Лист № 149 раздела 5.1	Всего листов раздела 5.1: 231	Всего разделов: 4	Всего листов выписки: 237
25.04.2024г.			
Кадастровый номер: 78:37:00000000:3749			

3	73645.95	130167.04	-	0.1	данные отсутствуют	данные отсутствуют
4	73659.13	130169.58	-	0.1	данные отсутствуют	данные отсутствуют
5	73657.8	130177.06	-	0.1	данные отсутствуют	данные отсутствуют
1	71886.55	130684.12	-	0.1	данные отсутствуют	данные отсутствуют
2	71895.72	130683.27	-	0.1	данные отсутствуют	данные отсутствуют
3	71911.9	130681.84	-	0.1	данные отсутствуют	данные отсутствуют
4	71915.41	130722.58	-	0.1	данные отсутствуют	данные отсутствуют
5	71942.24	130720.34	-	0.1	данные отсутствуют	данные отсутствуют
6	71981.11	130717.1	-	0.1	данные отсутствуют	данные отсутствуют
7	71998.1	130715.68	-	0.1	данные отсутствуют	данные отсутствуют
8	72023.49	130712.32	-	0.1	данные отсутствуют	данные отсутствуют
9	72037.4	130711.54	-	0.1	данные отсутствуют	данные отсутствуют
10	72034.6	130655.03	-	0.1	данные отсутствуют	данные отсутствуют
1	71922.15	130721.51	-	0.1	данные отсутствуют	данные отсутствуют
2	71894.17	130723.76	-	0.1	данные отсутствуют	данные отсутствуют
3	71893.94	130720.88	-	0.1	данные отсутствуют	данные отсутствуют
1	71922.15	130721.51	-	0.1	данные отсутствуют	данные отсутствуют

полное наименование должности		ДОКУМЕНТ ПОДПИСАН		инициалы, фамилия	
					
		ЭЛЕКТРОННОЙ ПОДПИСЬЮ			
		Сертификат: 00B8056B7401CB38D2B3576ACDC8425108			
		Владелец: ФЕДЕРАЛЬНАЯ СЛУЖБА ГОСУДАРСТВЕННОЙ РЕГИСТРАЦИИ, КАДАСТРА И КАРТОГРАФИИ			
		Действителен: с 27.06.2023 по 19.09.2024			


Сооружение			
вид объекта недвижимости			
Лист № 150 раздела 5.1	Всего листов раздела 5.1: 231	Всего разделов: 4	Всего листов выписки: 237
25.04.2024г.			
Кадастровый номер: 78:37:00000000:3749			

2	71942.8	130719.79	-	0.1	данные отсутствуют	данные отсутствуют
3	71981.67	130716.55	-	0.1	данные отсутствуют	данные отсутствуют
4	71998.04	130715.18	-	0.1	данные отсутствуют	данные отсутствуют
5	72023.43	130711.83	-	0.1	данные отсутствуют	данные отсутствуют
6	72036.88	130711.07	-	0.1	данные отсутствуют	данные отсутствуют
7	72034.1	130655.05	-	0.1	данные отсутствуют	данные отсутствуют
1	71895.3	130682.93	-	0.1	данные отсутствуют	данные отсутствуют
2	71896.65	130697.72	-	0.1	данные отсутствуют	данные отсутствуют
3	71857.4	130701.34	-	0.1	данные отсутствуют	данные отсутствуют
1	71807.48	130300.67	-	0.1	данные отсутствуют	данные отсутствуют
2	71821.76	130299.3	-	0.1	данные отсутствуют	данные отсутствуют
3	71838.85	130297.54	-	0.1	данные отсутствуют	данные отсутствуют
4	71839.91	130307.76	-	0.1	данные отсутствуют	данные отсутствуют
5	71857.96	130305.88	-	0.1	данные отсутствуют	данные отсутствуют
6	71865.34	130305.2	-	0.1	данные отсутствуют	данные отсутствуют
7	71859.62	130242.66	-	0.1	данные отсутствуют	данные отсутствуют
8	71888.4	130240.03	-	0.1	данные отсутствуют	данные отсутствуют

полное наименование должности		ДОКУМЕНТ ПОДПИСАН		инициалы, фамилия	
					
		ЭЛЕКТРОННОЙ ПОДПИСЬЮ			
		Сертификат: 00B8056B7401CB38D2B3576ACDC8425108			
		Владелец: ФЕДЕРАЛЬНАЯ СЛУЖБА ГОСУДАРСТВЕННОЙ РЕГИСТРАЦИИ, КАДАСТРА И КАРТОГРАФИИ			
		Действителен: с 27.06.2023 по 19.09.2024			


Сооружение			
вид объекта недвижимости			
Лист № 151 раздела 5.1	Всего листов раздела 5.1: 231	Всего разделов: 4	Всего листов выписки: 237
25.04.2024г.			
Кадастровый номер: 78:37:00000000:3749			

9	71885.85	130212.07	-	0.1	данные отсутствуют	данные отсутствуют
10	71885.23	130205.55	-	0.1	данные отсутствуют	данные отсутствуют
1	73579.37	130298.99	-	0.1	данные отсутствуют	данные отсутствуют
2	73578.78	130302.23	-	0.1	данные отсутствуют	данные отсутствуют
3	73576.34	130315.73	-	0.1	данные отсутствуют	данные отсутствуют
4	73582.41	130316.82	-	0.1	данные отсутствуют	данные отсутствуют
5	73582.08	130318.63	-	0.1	данные отсутствуют	данные отсутствуют
6	73576.77	130317.67	-	0.1	данные отсутствуют	данные отсутствуют
7	73575.1	130326.9	-	0.1	данные отсутствуют	данные отсутствуют
8	73574.12	130332.32	-	0.1	данные отсутствуют	данные отсутствуют
9	73579.33	130333.26	-	0.1	данные отсутствуют	данные отсутствуют
10	73578.22	130339.41	-	0.1	данные отсутствуют	данные отсутствуют
11	73576.31	130339.06	-	0.1	данные отсутствуют	данные отсутствуют
12	73575.77	130342.04	-	0.1	данные отсутствуют	данные отсутствуют
13	73584.69	130343.65	-	0.1	данные отсутствуют	данные отсутствуют
14	73583.95	130347.76	-	0.1	данные отсутствуют	данные отсутствуют
15	73585.17	130347.98	-	0.1	данные отсутствуют	данные отсутствуют

полное наименование должности		ДОКУМЕНТ ПОДПИСАН		инициалы, фамилия	
					
		ЭЛЕКТРОННОЙ ПОДПИСЬЮ			
		Сертификат: 00B8056B7401CB38D2B3576ACDC8425108			
		Владелец: ФЕДЕРАЛЬНАЯ СЛУЖБА ГОСУДАРСТВЕННОЙ РЕГИСТРАЦИИ, КАДАСТРА И КАРТОГРАФИИ			
		Действителен: с 27.06.2023 по 19.09.2024			


Сооружение			
вид объекта недвижимости			
Лист № 152 раздела 5.1	Всего листов раздела 5.1: 231	Всего разделов: 4	Всего листов выписки: 237
25.04.2024г.			
Кадастровый номер:		78:37:0000000:3749	

16	73586.6	130348.24	-	0.1	данные отсутствуют	данные отсутствуют
17	73587.43	130343.63	-	0.1	данные отсутствуют	данные отсутствуют
18	73589.4	130343.99	-	0.1	данные отсутствуют	данные отсутствуют
19	73601.47	130346.15	-	0.1	данные отсутствуют	данные отсутствуют
20	73602.94	130346.41	-	0.1	данные отсутствуют	данные отсутствуют
21	73603.42	130343.74	-	0.1	данные отсутствуют	данные отсутствуют
22	73603.89	130341.06	-	0.1	данные отсутствуют	данные отсутствуют
23	73610.59	130342.25	-	0.1	данные отсутствуют	данные отсутствуют
24	73610.84	130340.81	-	0.1	данные отсутствуют	данные отсутствуют
25	73617.29	130341.95	-	0.1	данные отсутствуют	данные отсутствуют
26	73617.02	130343.46	-	0.1	данные отсутствуют	данные отсутствуют
27	73619.27	130343.86	-	0.1	данные отсутствуют	данные отсутствуют
28	73635.36	130346.83	-	0.1	данные отсутствуют	данные отсутствуют
29	73636.11	130342.9	-	0.1	данные отсутствуют	данные отсутствуют
30	73636.29	130341.97	-	0.1	данные отсутствуют	данные отсутствуют
31	73666.75	130347.79	-	0.1	данные отсутствуют	данные отсутствуют
32	73666.57	130348.73	-	0.1	данные отсутствуют	данные отсутствуют

полное наименование должности		ДОКУМЕНТ ПОДПИСАН		инициалы, фамилия	
					
		ЭЛЕКТРОННОЙ ПОДПИСЬЮ			
		Сертификат: 00B8056B7401CB38D2B3576ACDC8425108			
		Владелец: ФЕДЕРАЛЬНАЯ СЛУЖБА ГОСУДАРСТВЕННОЙ РЕГИСТРАЦИИ, КАДАСТРА И КАРТОГРАФИИ			
		Действителен: с 27.06.2023 по 19.09.2024			


Сооружение			
вид объекта недвижимости			
Лист № 153 раздела 5.1	Всего листов раздела 5.1: 231	Всего разделов: 4	Всего листов выписки: 237
25.04.2024г.			
Кадастровый номер: 78:37:00000000:3749			

33	73665.92	130352.24	-	0.1	данные отсутствуют	данные отсутствуют
34	73682.7	130355.21	-	0.1	данные отсутствуют	данные отсутствуют
35	73689.18	130356.36	-	0.1	данные отсутствуют	данные отсутствуют
36	73687.01	130368.61	-	0.1	данные отсутствуют	данные отсутствуют
37	73694.26	130369.95	-	0.1	данные отсутствуют	данные отсутствуют
38	73697.38	130370.52	-	0.1	данные отсутствуют	данные отсутствуют
39	73716.19	130373.92	-	0.1	данные отсутствуют	данные отсутствуют
40	73733.22	130376.93	-	0.1	данные отсутствуют	данные отсутствуют
41	73736.07	130361.18	-	0.1	данные отсутствуют	данные отсутствуют
1	73226.85	130318.68	-	0.1	данные отсутствуют	данные отсутствуют
2	73219.4	130316.51	-	0.1	данные отсутствуют	данные отсутствуют
3	73218.68	130318.5	-	0.1	данные отсутствуют	данные отсутствуют
4	73211.18	130316.2	-	0.1	данные отсутствуют	данные отсутствуют
5	73210.25	130309.76	-	0.1	данные отсутствуют	данные отсутствуют
6	73205.9	130310.14	-	0.1	данные отсутствуют	данные отсутствуют
7	73205.22	130304.13	-	0.1	данные отсутствуют	данные отсутствуют
8	73204.07	130304.29	-	0.1	данные отсутствуют	данные отсутствуют

полное наименование должности		ДОКУМЕНТ ПОДПИСАН		инициалы, фамилия	
					
		ЭЛЕКТРОННОЙ ПОДПИСЬЮ			
		Сертификат: 00BB056B7401CB38D2B3576ACDC8425108			
		Владелец: ФЕДЕРАЛЬНАЯ СЛУЖБА ГОСУДАРСТВЕННОЙ РЕГИСТРАЦИИ, КАДАСТРА И КАРТОГРАФИИ			
		Действителен: с 27.06.2023 по 19.09.2024			


Сооружение			
вид объекта недвижимости			
Лист № 154 раздела 5.1	Всего листов раздела 5.1: 231	Всего разделов: 4	Всего листов выписки: 237
25.04.2024г.			
Кадастровый номер: 78:37:0000000:3749			

9	73194.86	130305.55	-	0.1	данные отсутствуют	данные отсутствуют
1	73298.13	130086.19	-	0.1	данные отсутствуют	данные отсутствуют
2	73298.3	130087.96	-	0.1	данные отсутствуют	данные отсутствуют
3	73300.3	130104.17	-	0.1	данные отсутствуют	данные отсутствуют
4	73304.1	130130.72	-	0.1	данные отсутствуют	данные отсутствуют
5	73294.9	130132.03	-	0.1	данные отсутствуют	данные отсутствуют
6	73275.82	130135.08	-	0.1	данные отсутствуют	данные отсутствуют
7	73279.93	130168.96	-	0.1	данные отсутствуют	данные отсутствуют
8	73272.13	130169.94	-	0.1	данные отсутствуют	данные отсутствуют
9	73257.2	130172.04	-	0.1	данные отсутствуют	данные отсутствуют
1	73286.71	130063.98	-	0.1	данные отсутствуют	данные отсутствуют
2	73284.96	130064.23	-	0.1	данные отсутствуют	данные отсутствуют
3	73262.93	130067.57	-	0.1	данные отсутствуют	данные отсутствуют
4	73263.85	130074.39	-	0.1	данные отсутствуют	данные отсутствуют
5	73258.42	130075.13	-	0.1	данные отсутствуют	данные отсутствуют
6	73239.34	130077.81	-	0.1	данные отсутствуют	данные отсутствуют
7	73238.12	130069.12	-	0.1	данные отсутствуют	данные отсутствуют

полное наименование должности		ДОКУМЕНТ ПОДПИСАН		инициалы, фамилия	
					
		ЭЛЕКТРОННОЙ ПОДПИСЬЮ			
		Сертификат: 00BB056B7401CB38D2B3576ACDC8425108			
		Владелец: ФЕДЕРАЛЬНАЯ СЛУЖБА ГОСУДАРСТВЕННОЙ РЕГИСТРАЦИИ, КАДАСТРА И КАРТОГРАФИИ			
		Действителен: с 27.06.2023 по 19.09.2024			


Сооружение			
вид объекта недвижимости			
Лист № 155 раздела 5.1	Всего листов раздела 5.1: 231	Всего разделов: 4	Всего листов выписки: 237
25.04.2024г.			
Кадастровый номер: 78:37:0000000:3749			

1	73298.13	130086.19	-	0.1	данные отсутствуют	данные отсутствуют
2	73297.92	130083.89	-	0.1	данные отсутствуют	данные отсутствуют
3	73296.32	130071.92	-	0.1	данные отсутствуют	данные отсутствуют
4	73295.73	130067.5	-	0.1	данные отсутствуют	данные отсутствуют
5	73287.34	130068.71	-	0.1	данные отсутствуют	данные отсутствуют
6	73286.71	130063.98	-	0.1	данные отсутствуют	данные отсутствуют
7	73284.24	130047.72	-	0.1	данные отсутствуют	данные отсутствуют
8	73281.05	130027.17	-	0.1	данные отсутствуют	данные отсутствуют
9	73280	130020.38	-	0.1	данные отсутствуют	данные отсутствуют
10	73278.7	130011.91	-	0.1	данные отсутствуют	данные отсутствуют
11	73290.97	130010.16	-	0.1	данные отсутствуют	данные отсутствуют
12	73284.55	129964.95	-	0.1	данные отсутствуют	данные отсутствуют
13	73271.59	129967.05	-	0.1	данные отсутствуют	данные отсутствуют
14	73270.5	129960.8	-	0.1	данные отсутствуют	данные отсутствуют
15	73266.51	129932.82	-	0.1	данные отсутствуют	данные отсутствуют
16	73262.53	129904.84	-	0.1	данные отсутствуют	данные отсутствуют
17	73259.05	129882.57	-	0.1	данные отсутствуют	данные отсутствуют

полное наименование должности		ДОКУМЕНТ ПОДПИСАН		инициалы, фамилия	
					
		ЭЛЕКТРОННОЙ ПОДПИСЬЮ			
		Сертификат: 00B8056B7401CB38D2B3576ACDC8425108			
		Владелец: ФЕДЕРАЛЬНАЯ СЛУЖБА ГОСУДАРСТВЕННОЙ РЕГИСТРАЦИИ, КАДАСТРА И КАРТОГРАФИИ			
		Действителен: с 27.06.2023 по 19.09.2024			


Сооружение			
вид объекта недвижимости			
Лист № 156 раздела 5.1	Всего листов раздела 5.1: 231	Всего разделов: 4	Всего листов выписки: 237
25.04.2024г.			
Кадастровый номер: 78:37:00000000:3749			

18	73248.75	129884.25	-	0.1	данные отсутствуют	данные отсутствуют
19	73238.44	129885.92	-	0.1	данные отсутствуют	данные отсутствуют
20	73236.13	129872.03	-	0.1	данные отсутствуют	данные отсутствуют
21	73233.86	129858.38	-	0.1	данные отсутствуют	данные отсутствуют
22	73226.82	129853.28	-	0.1	данные отсутствуют	данные отсутствуют
23	73211.45	129855.91	-	0.1	данные отсутствуют	данные отсутствуют
24	73211.84	129858.18	-	0.1	данные отсутствуют	данные отсутствуют
1	72384.57	130562.26	-	0.1	данные отсутствуют	данные отсутствуют
2	72385.99	130562.13	-	0.1	данные отсутствуют	данные отсутствуют
3	72386.79	130571.28	-	0.1	данные отсутствуют	данные отсутствуют
4	72395.32	130570.51	-	0.1	данные отсутствуют	данные отсутствуют
5	72396.73	130586.18	-	0.1	данные отсутствуют	данные отсутствуют
6	72393.29	130588.38	-	0.1	данные отсутствуют	данные отсутствуют
7	72396.42	130593.25	-	0.1	данные отсутствуют	данные отсутствуют
8	72397.31	130594.63	-	0.1	данные отсутствуют	данные отсутствуют
9	72397.89	130594.25	-	0.1	данные отсутствуют	данные отсутствуют
10	72409.13	130611.44	-	0.1	данные отсутствуют	данные отсутствуют

полное наименование должности		ДОКУМЕНТ ПОДПИСАН		инициалы, фамилия	
					
		ЭЛЕКТРОННОЙ ПОДПИСЬЮ			
		Сертификат: 00B8056B7401CB38D2B3576ACDC8425108			
		Владелец: ФЕДЕРАЛЬНАЯ СЛУЖБА ГОСУДАРСТВЕННОЙ РЕГИСТРАЦИИ, КАДАСТРА И КАРТОГРАФИИ			
		Действителен: с 27.06.2023 по 19.09.2024			


Сооружение			
вид объекта недвижимости			
Лист № 157 раздела 5.1	Всего листов раздела 5.1: 231	Всего разделов: 4	Всего листов выписки: 237
25.04.2024г.			
Кадастровый номер: 78:37:00000000:3749			

11	72407.4	130612.63	-	0.1	данные отсутствуют	данные отсутствуют
12	72408.88	130614.9	-	0.1	данные отсутствуют	данные отсутствуют
13	72410.72	130613.7	-	0.1	данные отсутствуют	данные отсутствуют
14	72413.11	130617.34	-	0.1	данные отсутствуют	данные отсутствуют
15	72427.8	130639.82	-	0.1	данные отсутствуют	данные отсутствуют
16	72425.96	130641.02	-	0.1	данные отсутствуют	данные отсутствуют
17	72427.43	130643.28	-	0.1	данные отсутствуют	данные отсутствуют
18	72429.28	130642.08	-	0.1	данные отсутствуют	данные отсутствуют
19	72434.17	130649.6	-	0.1	данные отсутствуют	данные отсутствуют
20	72436.17	130652.65	-	0.1	данные отсутствуют	данные отсутствуют
21	72453.38	130641.45	-	0.1	данные отсутствуют	данные отсутствуют
22	72455.03	130640.4	-	0.1	данные отсутствуют	данные отсутствуют
23	72456.27	130640.63	-	0.1	данные отсутствуют	данные отсутствуют
24	72461.67	130637.12	-	0.1	данные отсутствуют	данные отсутствуют
25	72472.4	130630.12	-	0.1	данные отсутствуют	данные отсутствуют
26	72471.52	130628.78	-	0.1	данные отсутствуют	данные отсутствуют
27	72474.73	130626.7	-	0.1	данные отсутствуют	данные отсутствуют

полное наименование должности		ДОКУМЕНТ ПОДПИСАН		инициалы, фамилия	
					
		ЭЛЕКТРОННОЙ ПОДПИСЬЮ			
		Сертификат: 00B8056B7401C8B38D2B3576ACDC8425108			
		Владелец: ФЕДЕРАЛЬНАЯ СЛУЖБА ГОСУДАРСТВЕННОЙ РЕГИСТРАЦИИ, КАДАСТРА И КАРТОГРАФИИ			
		Действителен: с 27.06.2023 по 19.09.2024			


Сооружение			
вид объекта недвижимости			
Лист № 158 раздела 5.1	Всего листов раздела 5.1: 231	Всего разделов: 4	Всего листов выписки: 237
25.04.2024г.			
Кадастровый номер:		78:37:00000000:3749	

28	72475.61	130628.06	-	0.1	данные отсутствуют	данные отсутствуют
29	72496.71	130614.35	-	0.1	данные отсутствуют	данные отсутствуют
30	72499.23	130612.72	-	0.1	данные отсутствуют	данные отсутствуют
31	72506.74	130607.83	-	0.1	данные отсутствуют	данные отсутствуют
32	72505.76	130606.3	-	0.1	данные отсутствуют	данные отсутствуют
33	72508.64	130604.47	-	0.1	данные отсутствуют	данные отсутствуют
34	72509.61	130605.96	-	0.1	данные отсутствуют	данные отсутствуют
35	72515.75	130601.97	-	0.1	данные отсутствуют	данные отсутствуют
36	72533.78	130590.25	-	0.1	данные отсутствуют	данные отсутствуют
37	72532.05	130587.59	-	0.1	данные отсутствуют	данные отсутствуют
38	72529.16	130583.13	-	0.1	данные отсутствуют	данные отсутствуют
39	72521.48	130564.8	-	0.1	данные отсутствуют	данные отсутствуют
40	72540.76	130556.99	-	0.1	данные отсутствуют	данные отсутствуют
41	72545.68	130556.16	-	0.1	данные отсутствуют	данные отсутствуют
42	72540.52	130520.7	-	0.1	данные отсутствуют	данные отсутствуют
43	72550.86	130519.16	-	0.1	данные отсутствуют	данные отсутствуют
44	72601.99	130510.78	-	0.1	данные отсутствуют	данные отсутствуют

полное наименование должности		ДОКУМЕНТ ПОДПИСАН		инициалы, фамилия	
					
		ЭЛЕКТРОННОЙ ПОДПИСЬЮ			
		Сертификат: 00BB056B7401CB38D2B3576ACDC8425108			
		Владелец: ФЕДЕРАЛЬНАЯ СЛУЖБА ГОСУДАРСТВЕННОЙ РЕГИСТРАЦИИ, КАДАСТРА И КАРТОГРАФИИ			
		Действителен: с 27.06.2023 по 19.09.2024			


Сооружение			
вид объекта недвижимости			
Лист № 159 раздела 5.1	Всего листов раздела 5.1: 231	Всего разделов: 4	Всего листов выписки: 237
25.04.2024г.			
Кадастровый номер: 78:37:0000000:3749			

45	72658.93	130500.68	-	0.1	данные отсутствуют	данные отсутствуют
46	72661.75	130517.88	-	0.1	данные отсутствуют	данные отсутствуют
47	72661.9	130518.78	-	0.1	данные отсутствуют	данные отсутствуют
48	72679.09	130515.96	-	0.1	данные отсутствуют	данные отсутствуют
49	72680.25	130523.06	-	0.1	данные отсутствуют	данные отсутствуют
1	72385.22	130562.8	-	0.1	данные отсутствуют	данные отсутствуют
2	72385.53	130562.77	-	0.1	данные отсутствуют	данные отсутствуют
3	72386.36	130571.82	-	0.1	данные отсутствуют	данные отсутствуют
4	72394.87	130571.06	-	0.1	данные отсутствуют	данные отсутствуют
5	72396.2	130585.93	-	0.1	данные отсутствуют	данные отсутствуют
6	72392.6	130588.23	-	0.1	данные отсутствуют	данные отсутствуют
7	72397.16	130595.32	-	0.1	данные отсутствуют	данные отсутствуют
8	72397.75	130594.94	-	0.1	данные отсутствуют	данные отсутствуют
9	72408.44	130611.3	-	0.1	данные отсутствуют	данные отсутствуют
10	72406.71	130612.49	-	0.1	данные отсутствуют	данные отсутствуют
11	72408.74	130615.59	-	0.1	данные отсутствуют	данные отсутствуют
12	72410.58	130614.39	-	0.1	данные отсутствуют	данные отсутствуют

полное наименование должности		ДОКУМЕНТ ПОДПИСАН		инициалы, фамилия	
					
		ЭЛЕКТРОННОЙ ПОДПИСЬЮ			
		Сертификат: 00B8056B7401CB38D2B3576ACDC8425108			
		Владелец: ФЕДЕРАЛЬНАЯ СЛУЖБА ГОСУДАРСТВЕННОЙ РЕГИСТРАЦИИ, КАДАСТРА И КАРТОГРАФИИ			
		Действителен: с 27.06.2023 по 19.09.2024			


Сооружение			
вид объекта недвижимости			
Лист № 160 раздела 5.1	Всего листов раздела 5.1: 231	Всего разделов: 4	Всего листов выписки: 237
25.04.2024г.			
Кадастровый номер: 78:37:00000000:3749			

13	72412.97	130618.05	-	0.1	данные отсутствуют	данные отсутствуют
14	72427.1	130639.67	-	0.1	данные отсутствуют	данные отсутствуют
15	72425.27	130640.87	-	0.1	данные отсутствуют	данные отсутствуют
16	72427.29	130643.97	-	0.1	данные отсутствуют	данные отсутствуют
17	72429.13	130642.77	-	0.1	данные отсутствуют	данные отсутствуют
18	72436.02	130653.35	-	0.1	данные отсутствуют	данные отсутствуют
19	72455.13	130640.93	-	0.1	данные отсутствуют	данные отсутствуют
20	72456.37	130641.17	-	0.1	данные отсутствуют	данные отсутствуют
21	72461.62	130637.75	-	0.1	данные отсутствуют	данные отсутствуют
22	72473.11	130630.29	-	0.1	данные отсутствуют	данные отсутствуют
23	72472.22	130628.93	-	0.1	данные отсутствуют	данные отсутствуют
24	72474.58	130627.38	-	0.1	данные отсутствуют	данные отсутствуют
25	72475.47	130628.75	-	0.1	данные отсутствуют	данные отсутствуют
26	72499.16	130613.35	-	0.1	данные отсутствуют	данные отсутствуют
27	72507.43	130607.97	-	0.1	данные отсутствуют	данные отсутствуют
28	72506.47	130606.45	-	0.1	данные отсутствуют	данные отсутствуют
29	72508.49	130605.16	-	0.1	данные отсутствуют	данные отсутствуют

полное наименование должности		ДОКУМЕНТ ПОДПИСАН		инициалы, фамилия	
					
		ЭЛЕКТРОННОЙ ПОДПИСЬЮ			
		Сертификат: 00B8056B7401CB38D2B3576ACDC8425108			
		Владелец: ФЕДЕРАЛЬНАЯ СЛУЖБА ГОСУДАРСТВЕННОЙ РЕГИСТРАЦИИ, КАДАСТРА И КАРТОГРАФИИ			
		Действителен: с 27.06.2023 по 19.09.2024			


Сооружение			
вид объекта недвижимости			
Лист № 161 раздела 5.1	Всего листов раздела 5.1: 231	Всего разделов: 4	Всего листов выписки: 237
25.04.2024г.			
Кадастровый номер: 78:37:00000000:3749			

30	72509.45	130606.65	-	0.1	данные отсутствуют	данные отсутствуют
31	72515.56	130602.69	-	0.1	данные отсутствуют	данные отсутствуют
32	72534.5	130590.38	-	0.1	данные отсутствуют	данные отсутствуют
33	72529.61	130582.89	-	0.1	данные отсутствуют	данные отсутствуют
34	72522.13	130565.07	-	0.1	данные отсутствуют	данные отсутствуют
35	72540.9	130557.48	-	0.1	данные отсутствуют	данные отсутствуют
36	72546.25	130556.57	-	0.1	данные отсутствуют	данные отсутствуют
37	72541.08	130521.12	-	0.1	данные отсутствуют	данные отсутствуют
38	72550.94	130519.66	-	0.1	данные отсутствуют	данные отсутствуют
39	72602.47	130511.21	-	0.1	данные отсутствуют	данные отсутствуют
40	72658.52	130501.26	-	0.1	данные отсутствуют	данные отсутствуют
41	72659.93	130509.91	-	0.1	данные отсутствуют	данные отсутствуют
42	72661.34	130518.46	-	0.1	данные отсутствуют	данные отсутствуют
43	72661.49	130519.35	-	0.1	данные отсутствуют	данные отсутствуют
44	72668.45	130518.21	-	0.1	данные отсутствуют	данные отсутствуют
45	72678.74	130516.5	-	0.1	данные отсутствуют	данные отсутствуют
46	72679.68	130522.15	-	0.1	данные отсутствуют	данные отсутствуют

полное наименование должности		ДОКУМЕНТ ПОДПИСАН		инициалы, фамилия	
					
		ЭЛЕКТРОННОЙ ПОДПИСЬЮ			
		Сертификат: 00B8056B7401C838D2B3576ACDC8425108			
		Владелец: ФЕДЕРАЛЬНАЯ СЛУЖБА ГОСУДАРСТВЕННОЙ РЕГИСТРАЦИИ, КАДАСТРА И КАРТОГРАФИИ			
		Действителен: с 27.06.2023 по 19.09.2024			


Сооружение			
вид объекта недвижимости			
Лист № 162 раздела 5.1	Всего листов раздела 5.1: 231	Всего разделов: 4	Всего листов выписки: 237
25.04.2024г.			
Кадастровый номер: 78:37:00000000:3749			

1	72606.93	130538.46	-	0.1	данные отсутствуют	данные отсутствуют
2	72605.88	130532.01	-	0.1	данные отсутствуют	данные отсутствуют
3	72602.47	130511.21	-	0.1	данные отсутствуют	данные отсутствуют
4	72601.2	130503.5	-	0.1	данные отсутствуют	данные отсутствуют
5	72626.26	130498.45	-	0.1	данные отсутствуют	данные отсутствуют
6	72622.92	130476.04	-	0.1	данные отсутствуют	данные отсутствуют
7	72622.37	130472.21	-	0.1	данные отсутствуют	данные отсутствуют
1	72646.99	130907.89	-	0.1	данные отсутствуют	данные отсутствуют
2	72629.09	130878.26	-	0.1	данные отсутствуют	данные отсутствуют
3	72572.25	130912.6	-	0.1	данные отсутствуют	данные отсутствуют
4	72508.55	130813.16	-	0.1	данные отсутствуют	данные отсутствуют
5	72501.91	130817.48	-	0.1	данные отсутствуют	данные отсутствуют
1	72565.18	130770.67	-	0.1	данные отсутствуют	данные отсутствуют
2	72584.33	130800.29	-	0.1	данные отсутствуют	данные отсутствуют
3	72595.49	130817.56	-	0.1	данные отсутствуют	данные отсутствуют
4	72599.15	130815.19	-	0.1	данные отсутствуют	данные отсутствуют
5	72601.94	130819.51	-	0.1	данные отсутствуют	данные отсутствуют

полное наименование должности		ДОКУМЕНТ ПОДПИСАН		инициалы, фамилия	
					
		ЭЛЕКТРОННОЙ ПОДПИСЬЮ			
		Сертификат: 00B8056B7401CB38D2B3576ACDC8425108			
		Владелец: ФЕДЕРАЛЬНАЯ СЛУЖБА ГОСУДАРСТВЕННОЙ РЕГИСТРАЦИИ, КАДАСТРА И КАРТОГРАФИИ			
		Действителен: с 27.06.2023 по 19.09.2024			


Сооружение			
вид объекта недвижимости			
Лист № 163 раздела 5.1	Всего листов раздела 5.1: 231	Всего разделов: 4	Всего листов выписки: 237
25.04.2024г.			
Кадастровый номер:		78:37:00000000:3749	

6	72619.34	130846.14	-	0.1	данные отсутствуют	данные отсутствуют
7	72618.73	130846.54	-	0.1	данные отсутствуют	данные отсутствуют
8	72621.19	130850.3	-	0.1	данные отсутствуют	данные отсутствуют
9	72623.65	130854.07	-	0.1	данные отсутствуют	данные отсутствуют
10	72634.83	130846.77	-	0.1	данные отсутствуют	данные отсутствуют
11	72634.01	130845.51	-	0.1	данные отсутствуют	данные отсутствуют
12	72638.54	130842.55	-	0.1	данные отсутствуют	данные отсутствуют
13	72643.22	130839.49	-	0.1	данные отсутствуют	данные отсутствуют
14	72644.04	130840.75	-	0.1	данные отсутствуют	данные отсутствуют
15	72656.82	130832.4	-	0.1	данные отсутствуют	данные отсутствуют
16	72656	130831.14	-	0.1	данные отсутствуют	данные отсутствуют
17	72664.62	130825.51	-	0.1	данные отсутствуют	данные отсутствуют
18	72665.44	130826.77	-	0.1	данные отсутствуют	данные отсутствуют
19	72670.04	130823.76	-	0.1	данные отсутствуют	данные отсутствуют
20	72674.65	130820.75	-	0.1	данные отсутствуют	данные отсутствуют
21	72673.83	130819.49	-	0.1	данные отсутствуют	данные отсутствуют
22	72683.04	130813.48	-	0.1	данные отсутствуют	данные отсутствуют

полное наименование должности		ДОКУМЕНТ ПОДПИСАН		инициалы, фамилия	
					
		ЭЛЕКТРОННОЙ ПОДПИСЬЮ			
		Сертификат: 00B8056B7401CB38D2B3576ACDC8425108			
		Владелец: ФЕДЕРАЛЬНАЯ СЛУЖБА ГОСУДАРСТВЕННОЙ РЕГИСТРАЦИИ, КАДАСТРА И КАРТОГРАФИИ			
		Действителен: с 27.06.2023 по 19.09.2024			


Сооружение			
вид объекта недвижимости			
Лист № 164 раздела 5.1	Всего листов раздела 5.1: 231	Всего разделов: 4	Всего листов выписки: 237
25.04.2024г.			
Кадастровый номер: 78:37:0000000:3749			

23	72683.86	130814.73	-	0.1	данные отсутствуют	данные отсутствуют
24	72693.57	130808.39	-	0.1	данные отсутствуют	данные отсутствуют
25	72687.98	130799.84	-	0.1	данные отсутствуют	данные отсутствуют
26	72681.44	130788.39	-	0.1	данные отсутствуют	данные отсутствуют
27	72680.21	130778.45	-	0.1	данные отсутствуют	данные отсутствуют
28	72678.99	130768.56	-	0.1	данные отсутствуют	данные отсутствуют
29	72665.43	130770.24	-	0.1	данные отсутствуют	данные отсутствуют
30	72663.74	130754.02	-	0.1	данные отсутствуют	данные отсутствуют
31	72663.66	130753.24	-	0.1	данные отсутствуют	данные отсутствуют
32	72657.97	130753.94	-	0.1	данные отсутствуют	данные отсутствуют
33	72657.54	130750.37	-	0.1	данные отсутствуют	данные отсутствуют
1	72564.49	130770.52	-	0.1	данные отсутствуют	данные отсутствуют
2	72584.18	130800.98	-	0.1	данные отсутствуют	данные отсутствуют
3	72594.86	130817.5	-	0.1	данные отсутствуют	данные отсутствуют
4	72599.27	130814.63	-	0.1	данные отсутствуют	данные отсутствуют
5	72602.28	130819.29	-	0.1	данные отсутствуют	данные отсутствуют
6	72620.11	130846.59	-	0.1	данные отсутствуют	данные отсутствуют

полное наименование должности		ДОКУМЕНТ ПОДПИСАН		инициалы, фамилия	
					
		ЭЛЕКТРОННОЙ ПОДПИСЬЮ			
		Сертификат: 00B8056B7401CB38D2B3576ACDC8425108			
		Владелец: ФЕДЕРАЛЬНАЯ СЛУЖБА ГОСУДАРСТВЕННОЙ РЕГИСТРАЦИИ, КАДАСТРА И КАРТОГРАФИИ			
		Действителен: с 27.06.2023 по 19.09.2024			


Сооружение			
вид объекта недвижимости			
Лист № 165 раздела 5.1	Всего листов раздела 5.1: 231	Всего разделов: 4	Всего листов выписки: 237
25.04.2024г.			
Кадастровый номер: 78:37:00000000:3749			

7	72620.41	130846.39	-	0.1	данные отсутствуют	данные отсутствуют
8	72622.05	130848.9	-	0.1	данные отсутствуют	данные отсутствуют
9	72627.49	130845.35	-	0.1	данные отсутствуют	данные отсутствуют
10	72630.63	130850.15	-	0.1	данные отсутствуют	данные отсутствуют
11	72635.62	130846.88	-	0.1	данные отсутствуют	данные отсутствуют
12	72634.84	130845.68	-	0.1	данные отсутствуют	данные отсутствуют
13	72638.37	130843.38	-	0.1	данные отсутствуют	данные отсутствуют
14	72643.05	130840.32	-	0.1	данные отсутствуют	данные отсутствуют
15	72643.86	130841.58	-	0.1	данные отсутствуют	данные отсутствуют
16	72657.65	130832.57	-	0.1	данные отсутствуют	данные отсутствуют
17	72656.83	130831.31	-	0.1	данные отсутствуют	данные отсутствуют
18	72664.44	130826.34	-	0.1	данные отсутствуют	данные отсутствуют
19	72665.27	130827.6	-	0.1	данные отсутствуют	данные отсутствуют
20	72669.87	130824.59	-	0.1	данные отсутствуют	данные отсутствуют
21	72675.48	130820.92	-	0.1	данные отсутствуют	данные отсутствуют
22	72674.66	130819.66	-	0.1	данные отсутствуют	данные отсутствуют
23	72682.87	130814.31	-	0.1	данные отсутствуют	данные отсутствуют

полное наименование должности		ДОКУМЕНТ ПОДПИСАН		инициалы, фамилия	
					
		ЭЛЕКТРОННОЙ ПОДПИСЬЮ			
		Сертификат: 00B8056B7401CB38D2B3576ACDC8425108			
		Владелец: ФЕДЕРАЛЬНАЯ СЛУЖБА ГОСУДАРСТВЕННОЙ РЕГИСТРАЦИИ, КАДАСТРА И КАРТОГРАФИИ			
		Действителен: с 27.06.2023 по 19.09.2024			


Сооружение			
вид объекта недвижимости			
Лист № 166 раздела 5.1	Всего листов раздела 5.1: 231	Всего разделов: 4	Всего листов выписки: 237
25.04.2024г.			
Кадастровый номер: 78:37:0000000:3749			

24	72683.69	130815.56	-	0.1	данные отсутствуют	данные отсутствуют
25	72694.33	130808.61	-	0.1	данные отсутствуют	данные отсутствуют
26	72688.41	130799.58	-	0.1	данные отсутствуют	данные отсутствуют
27	72681.93	130788.23	-	0.1	данные отсутствуют	данные отсутствуют
28	72680.77	130778.88	-	0.1	данные отсутствуют	данные отсутствуют
29	72693	130777.17	-	0.1	данные отсутствуют	данные отсутствуют
30	72691.23	130763.2	-	0.1	данные отсутствуют	данные отсутствуют
31	72709.73	130760.78	-	0.1	данные отсутствуют	данные отсутствуют
32	72710.46	130766.43	-	0.1	данные отсутствуют	данные отсутствуют
33	72716.11	130765.73	-	0.1	данные отсутствуют	данные отсутствуют
34	72716.78	130764.4	-	0.1	данные отсутствуют	данные отсутствуют
35	72723.24	130763.52	-	0.1	данные отсутствуют	данные отсутствуют
36	72730.5	130762.53	-	0.1	данные отсутствуют	данные отсутствуют
37	72732.22	130775.1	-	0.1	данные отсутствуют	данные отсутствуют
38	72717.44	130776.93	-	0.1	данные отсутствуют	данные отсутствуют
39	72716.64	130777.03	-	0.1	данные отсутствуют	данные отсутствуют
40	72716.46	130775.59	-	0.1	данные отсутствуют	данные отсутствуют

полное наименование должности		ДОКУМЕНТ ПОДПИСАН		инициалы, фамилия	
					
		ЭЛЕКТРОННОЙ ПОДПИСЬЮ			
		Сертификат: 00B8056B7401CB38D2B3576ACDC8425108			
		Владелец: ФЕДЕРАЛЬНАЯ СЛУЖБА ГОСУДАРСТВЕННОЙ РЕГИСТРАЦИИ, КАДАСТРА И КАРТОГРАФИИ			
		Действителен: с 27.06.2023 по 19.09.2024			

Сооружение			
вид объекта недвижимости			
Лист № 167 раздела 5.1	Всего листов раздела 5.1: 231	Всего разделов: 4	Всего листов выписки: 237
25.04.2024г.			
Кадастровый номер: 78:37:0000000:3749			

1	72680.21	130778.45	-	0.1	данные отсутствуют	данные отсутствуют
2	72692.44	130776.74	-	0.1	данные отсутствуют	данные отсутствуют
3	72690.62	130762.77	-	0.1	данные отсутствуют	данные отсутствуют
4	72708.23	130760.47	-	0.1	данные отсутствуют	данные отсутствуют
5	72710.72	130760.14	-	0.1	данные отсутствуют	данные отсутствуют
6	72711.32	130764.6	-	0.1	данные отсутствуют	данные отсутствуют
7	72723.18	130763.03	-	0.1	данные отсутствуют	данные отсутствуют
8	72730.93	130761.97	-	0.1	данные отсутствуют	данные отсутствуют
9	72732.79	130775.54	-	0.1	данные отсутствуют	данные отсутствуют
10	72717.5	130777.43	-	0.1	данные отсутствуют	данные отсутствуют
11	72716.77	130777.52	-	0.1	данные отсутствуют	данные отсутствуют
12	72717.64	130784.51	-	0.1	данные отсутствуют	данные отсутствуют
13	72714.28	130786.73	-	0.1	данные отсутствуют	данные отсутствуют
1	72710.72	130760.14	-	0.1	данные отсутствуют	данные отсутствуют
2	72713.22	130759.81	-	0.1	данные отсутствуют	данные отсутствуют
3	72712.14	130750.28	-	0.1	данные отсутствуют	данные отсутствуют
4	72711.8	130747.3	-	0.1	данные отсутствуют	данные отсутствуют




ДОКУМЕНТ ПОДПИСАН
ЭЛЕКТРОННОЙ ПОДПИСЬЮ
Сертификат: 00B8056B7401CB38D2B3576ACDC8425108
Владелец: ФЕДЕРАЛЬНАЯ СЛУЖБА ГОСУДАРСТВЕННОЙ
РЕГИСТРАЦИИ, КАДАСТРА И КАРТОГРАФИИ
Действителен с 27.06.2023 по 19.09.2024

полное наименование должности	инициалы, фамилия
-------------------------------	-------------------


Сооружение			
вид объекта недвижимости			
Лист № 168 раздела 5.1	Всего листов раздела 5.1: 231	Всего разделов: 4	Всего листов выписки: 237
25.04.2024г.			
Кадастровый номер: 78:37:00000000:3749			

5	72709.39	130747.58	-	0.1	данные отсутствуют	данные отсутствуют
6	72706.8	130727.74	-	0.1	данные отсутствуют	данные отсутствуют
7	72705.52	130727.91	-	0.1	данные отсутствуют	данные отсутствуют
8	72705.22	130725.61	-	0.1	данные отсутствуют	данные отсутствуют
9	72706.51	130725.44	-	0.1	данные отсутствуют	данные отсутствуют
10	72704.92	130713.27	-	0.1	данные отсутствуют	данные отсутствуют
11	72703.15	130699.66	-	0.1	данные отсутствуют	данные отсутствуют
12	72704.43	130699.49	-	0.1	данные отсутствуют	данные отсутствуют
13	72703.14	130689.58	-	0.1	данные отсутствуют	данные отсутствуют
14	72701.85	130689.75	-	0.1	данные отсутствуют	данные отсутствуют
15	72700.43	130678.84	-	0.1	данные отсутствуют	данные отсутствуют
16	72699.14	130679.01	-	0.1	данные отсутствуют	данные отсутствуют
17	72698.87	130676.92	-	0.1	данные отсутствуют	данные отсутствуют
18	72700.16	130676.76	-	0.1	данные отсутствуют	данные отсутствуют
19	72697.06	130652.96	-	0.1	данные отсутствуют	данные отсутствуют
20	72701.72	130652.35	-	0.1	данные отсутствуют	данные отсутствуют
21	72701.87	130653.53	-	0.1	данные отсутствуют	данные отсутствуют

полное наименование должности		ДОКУМЕНТ ПОДПИСАН		инициалы, фамилия	
					
		ЭЛЕКТРОННОЙ ПОДПИСЬЮ			
		Сертификат: 00BB056B7401CB38D2B3576ACDC8425108			
		Владелец: ФЕДЕРАЛЬНАЯ СЛУЖБА ГОСУДАРСТВЕННОЙ РЕГИСТРАЦИИ, КАДАСТРА И КАРТОГРАФИИ			
		Действителен: с 27.06.2023 по 19.09.2024			


Сооружение			
вид объекта недвижимости			
Лист № 169 раздела 5.1	Всего листов раздела 5.1: 231	Всего разделов: 4	Всего листов выписки: 237
25.04.2024г.			
Кадастровый номер: 78:37:0000000:3749			

1	72680.77	130778.88	-	0.1	данные отсутствуют	данные отсутствуют
2	72679.43	130768.01	-	0.1	данные отсутствуют	данные отсутствуют
3	72665.88	130769.68	-	0.1	данные отсутствуют	данные отсутствуют
4	72664.24	130753.97	-	0.1	данные отсутствуют	данные отсутствуют
5	72664.11	130752.74	-	0.1	данные отсутствуют	данные отсутствуют
6	72664.48	130752.7	-	0.1	данные отсутствуют	данные отсутствуют
1	72469.36	130849.59	-	0.1	данные отсутствуют	данные отсутствуют
2	72468.44	130850.18	-	0.1	данные отсутствуют	данные отсутствуют
3	72467.67	130848.99	-	0.1	данные отсутствуют	данные отсутствуют
1	72455.41	130798.2	-	0.1	данные отсутствуют	данные отсутствуют
2	72447.12	130803.45	-	0.1	данные отсутствуют	данные отсутствуют
3	72453.6	130813.57	-	0.1	данные отсутствуют	данные отсутствуют
4	72445.39	130818.91	-	0.1	данные отсутствуют	данные отсутствуют
5	72440.05	130822.39	-	0.1	данные отсутствуют	данные отсутствуют
6	72439.36	130822.84	-	0.1	данные отсутствуют	данные отсутствуют
7	72439.2	130826.6	-	0.1	данные отсутствуют	данные отсутствуют
8	72440.51	130828.59	-	0.1	данные отсутствуют	данные отсутствуют

полное наименование должности		ДОКУМЕНТ ПОДПИСАН		инициалы, фамилия	
					
		ЭЛЕКТРОННОЙ ПОДПИСЬЮ			
		Сертификат: 00BB056B7401C8B38D2B3576ACDC8425108			
		Владелец: ФЕДЕРАЛЬНАЯ СЛУЖБА ГОСУДАРСТВЕННОЙ РЕГИСТРАЦИИ, КАДАСТРА И КАРТОГРАФИИ			
		Действителен: с 27.06.2023 по 19.09.2024			


Сооружение			
вид объекта недвижимости			
Лист № 170 раздела 5.1	Всего листов раздела 5.1: 231	Всего разделов: 4	Всего листов выписки: 237
25.04.2024г.			
Кадастровый номер:		78:37:00000000:3749	

9	72449.41	130842.83	-	0.1	данные отсутствуют	данные отсутствуют
10	72458.22	130837.13	-	0.1	данные отсутствуют	данные отсутствуют
11	72459.97	130836.01	-	0.1	данные отсутствуют	данные отсутствуют
12	72469.26	130850.37	-	0.1	данные отсутствуют	данные отсутствуют
13	72475.72	130860.36	-	0.1	данные отсутствуют	данные отсутствуют
14	72476.73	130859.71	-	0.1	данные отсутствуют	данные отсутствуют
15	72477.27	130860.55	-	0.1	данные отсутствуют	данные отсутствуют
16	72476.28	130861.19	-	0.1	данные отсутствуют	данные отсутствуют
17	72482.83	130871.37	-	0.1	данные отсутствуют	данные отсутствуют
18	72489.91	130882.33	-	0.1	данные отсутствуют	данные отсутствуют
19	72490.92	130881.68	-	0.1	данные отсутствуют	данные отсутствуют
20	72491.47	130882.52	-	0.1	данные отсутствуют	данные отсутствуют
21	72490.46	130883.17	-	0.1	данные отсутствуют	данные отсутствуют
22	72505.2	130905.99	-	0.1	данные отсутствуют	данные отсутствуют
23	72503.44	130907.12	-	0.1	данные отсутствуют	данные отсутствуют
24	72482.81	130920.07	-	0.1	данные отсутствуют	данные отсутствуют
25	72489.32	130930.02	-	0.1	данные отсутствуют	данные отсутствуют

полное наименование должности		ДОКУМЕНТ ПОДПИСАН		инициалы, фамилия	
					
		ЭЛЕКТРОННОЙ ПОДПИСЬЮ			
		Сертификат: 00BB056B7401CB38D2B3576ACDC8425108			
		Владелец: ФЕДЕРАЛЬНАЯ СЛУЖБА ГОСУДАРСТВЕННОЙ РЕГИСТРАЦИИ, КАДАСТРА И КАРТОГРАФИИ			
		Действителен: с 27.06.2023 по 19.09.2024			


Сооружение			
вид объекта недвижимости			
Лист № 171 раздела 5.1	Всего листов раздела 5.1: 231	Всего разделов: 4	Всего листов выписки: 237
25.04.2024г.			
Кадастровый номер: 78:37:00000000:3749			

26	72493.68	130936.72	-	0.1	данные отсутствуют	данные отсутствуют
27	72476.1	130948.18	-	0.1	данные отсутствуют	данные отсутствуют
1	72475.13	130949.45	-	0.1	данные отсутствуют	данные отсутствуют
2	72473.63	130947.15	-	0.1	данные отсутствуют	данные отсутствуют
3	72472.12	130944.85	-	0.1	данные отсутствуют	данные отсутствуют
4	72468.36	130947.31	-	0.1	данные отсутствуют	данные отсутствуют
5	72469.13	130948.49	-	0.1	данные отсутствуют	данные отсутствуют
1	72454.72	130798.05	-	0.1	данные отсутствуют	данные отсутствуют
2	72446.43	130803.29	-	0.1	данные отсутствуют	данные отсутствуют
3	72452.91	130813.42	-	0.1	данные отсутствуют	данные отсутствуют
4	72445.13	130818.49	-	0.1	данные отсутствуют	данные отсутствуют
5	72443.68	130819.44	-	0.1	данные отсутствуют	данные отсутствуют
6	72445.9	130822.84	-	0.1	данные отсутствуют	данные отсутствуют
7	72439.9	130826.75	-	0.1	данные отсутствуют	данные отсутствуют
8	72440.92	130828.33	-	0.1	данные отсутствуют	данные отсутствуют
9	72449.56	130842.14	-	0.1	данные отсутствуют	данные отсутствуют
10	72457.95	130836.72	-	0.1	данные отсутствуют	данные отсутствуют

полное наименование должности		ДОКУМЕНТ ПОДПИСАН		инициалы, фамилия	
					
		ЭЛЕКТРОННОЙ ПОДПИСЬЮ			
		Сертификат: 00B8056B7401CB38D2B3576ACDC8425108			
		Владелец: ФЕДЕРАЛЬНАЯ СЛУЖБА ГОСУДАРСТВЕННОЙ РЕГИСТРАЦИИ, КАДАСТРА И КАРТОГРАФИИ			
		Действителен: с 27.06.2023 по 19.09.2024			


Сооружение			
вид объекта недвижимости			
Лист № 172 раздела 5.1	Всего листов раздела 5.1: 231	Всего разделов: 4	Всего листов выписки: 237
25.04.2024г.			
Кадастровый номер: 78:37:00000000:3749			

11	72460.13	130835.31	-	0.1	данные отсутствуют	данные отсутствуют
12	72469.36	130849.59	-	0.1	данные отсутствуют	данные отсутствуют
13	72475.87	130859.67	-	0.1	данные отсутствуют	данные отсутствуют
14	72476.88	130859.02	-	0.1	данные отсутствуют	данные отсутствуют
15	72477.96	130860.7	-	0.1	данные отсутствуют	данные отсутствуют
16	72476.95	130861.35	-	0.1	данные отсутствуют	данные отсутствуют
17	72482.92	130870.59	-	0.1	данные отсутствуют	данные отсутствуют
18	72490.06	130881.64	-	0.1	данные отсутствуют	данные отсутствуют
19	72491.07	130880.99	-	0.1	данные отсутствуют	данные отсутствуют
20	72492.16	130882.67	-	0.1	данные отсутствуют	данные отсутствуют
21	72491.15	130883.32	-	0.1	данные отсутствуют	данные отсутствуют
22	72505.89	130906.13	-	0.1	данные отсутствуют	данные отсутствуют
23	72503.7	130907.54	-	0.1	данные отсутствуют	данные отсутствуют
24	72483.51	130920.22	-	0.1	данные отсутствуют	данные отсутствуют
25	72489.74	130929.76	-	0.1	данные отсутствуют	данные отсутствуют
26	72494.39	130936.87	-	0.1	данные отсутствуют	данные отсутствуют
27	72475.13	130949.45	-	0.1	данные отсутствуют	данные отсутствуют

полное наименование должности		ДОКУМЕНТ ПОДПИСАН		инициалы, фамилия	
					
		ЭЛЕКТРОННОЙ ПОДПИСЬЮ			
		Сертификат: 00B8056B7401CB38D2B3576ACDC8425108			
		Владелец: ФЕДЕРАЛЬНАЯ СЛУЖБА ГОСУДАРСТВЕННОЙ РЕГИСТРАЦИИ, КАДАСТРА И КАРТОГРАФИИ			
		Действителен: с 27.06.2023 по 19.09.2024			


Сооружение			
вид объекта недвижимости			
Лист № 173 раздела 5.1	Всего листов раздела 5.1: 231	Всего разделов: 4	Всего листов выписки: 237
25.04.2024г.			
Кадастровый номер:		78:37:0000000:3749	

28	72461.74	130958.2	-	0.1	данные отсутствуют	данные отсутствуют
29	72460.64	130956.53	-	0.1	данные отсутствуют	данные отсутствуют
30	72452.27	130962	-	0.1	данные отсутствуют	данные отсутствуют
31	72453.36	130963.67	-	0.1	данные отсутствуют	данные отсутствуют
32	72445.83	130968.59	-	0.1	данные отсутствуют	данные отсутствуют
33	72445.23	130967.67	-	0.1	данные отсутствуют	данные отсутствуют
34	72443.47	130968.82	-	0.1	данные отсутствуют	данные отсутствуют
35	72444.07	130969.74	-	0.1	данные отсутствуют	данные отсутствуют
36	72434.86	130975.76	-	0.1	данные отсутствуют	данные отсутствуют
37	72433.77	130974.09	-	0.1	данные отсутствуют	данные отсутствуют
38	72424.56	130980.1	-	0.1	данные отсутствуют	данные отсутствуют
39	72425.65	130981.78	-	0.1	данные отсутствуют	данные отсутствуют
40	72408.07	130993.26	-	0.1	данные отсутствуют	данные отсутствуют
41	72404.74	130988.16	-	0.1	данные отсутствуют	данные отсутствуют
42	72405.53	130987.64	-	0.1	данные отсутствуют	данные отсутствуют
1	72153.17	131062.08	-	0.1	данные отсутствуют	данные отсутствуют
2	72151.92	131062.5	-	0.1	данные отсутствуют	данные отсутствуют

полное наименование должности		ДОКУМЕНТ ПОДПИСАН		инициалы, фамилия	
					
		ЭЛЕКТРОННОЙ ПОДПИСЬЮ			
		Сертификат: 00B8056B7401CB38D2B3576ACDC8425108			
		Владелец: ФЕДЕРАЛЬНАЯ СЛУЖБА ГОСУДАРСТВЕННОЙ РЕГИСТРАЦИИ, КАДАСТРА И КАРТОГРАФИИ			
		Действителен: с 27.06.2023 по 19.09.2024			


Сооружение			
вид объекта недвижимости			
Лист № 174 раздела 5.1	Всего листов раздела 5.1: 231	Всего разделов: 4	Всего листов выписки: 237
25.04.2024г.			
Кадастровый номер:		78:37:00000000:3749	

3	72147.21	131055.6	-	0.1	данные отсутствуют	данные отсутствуют
4	72115.26	131075.72	-	0.1	данные отсутствуют	данные отсутствуют
5	72097.41	131086.95	-	0.1	данные отсутствуют	данные отсутствуют
6	72113.21	131109.99	-	0.1	данные отсутствуют	данные отсутствуют
7	72123.17	131124.5	-	0.1	данные отсутствуют	данные отсутствуют
8	72139.21	131147.9	-	0.1	данные отсутствуют	данные отсутствуют
9	72142.56	131145.59	-	0.1	данные отсутствуют	данные отсутствуют
1	72162.85	131056.38	-	0.1	данные отсутствуют	данные отсутствуют
2	72166.06	131061.31	-	0.1	данные отсутствуют	данные отсутствуют
3	72176.14	131054.75	-	0.1	данные отсутствуют	данные отсутствуют
4	72183.89	131049.72	-	0.1	данные отсутствуют	данные отсутствуют
1	71606.13	130397.8	-	0.1	данные отсутствуют	данные отсутствуют
2	71600.5	130311.58	-	0.1	данные отсутствуют	данные отсутствуют
3	71602.39	130311.43	-	0.1	данные отсутствуют	данные отсутствуют
4	71602.26	130309.85	-	0.1	данные отсутствуют	данные отсутствуют
5	71600.39	130310	-	0.1	данные отсутствуют	данные отсутствуют
6	71596.23	130246.27	-	0.1	данные отсутствуют	данные отсутствуют

полное наименование должности		ДОКУМЕНТ ПОДПИСАН		инициалы, фамилия	
					
		ЭЛЕКТРОННОЙ ПОДПИСЬЮ			
		Сертификат: 00B8056B7401CB38D2B3576ACDC8425108			
		Владелец: ФЕДЕРАЛЬНАЯ СЛУЖБА ГОСУДАРСТВЕННОЙ РЕГИСТРАЦИИ, КАДАСТРА И КАРТОГРАФИИ			
		Действителен: с 27.06.2023 по 19.09.2024			


Сооружение			
вид объекта недвижимости			
Лист № 175 раздела 5.1	Всего листов раздела 5.1: 231	Всего разделов: 4	Всего листов выписки: 237
25.04.2024г.			
Кадастровый номер: 78:37:00000000:3749			

7	71594.97	130246.35	-	0.1	данные отсутствуют	данные отсутствуют
8	71594.84	130244.26	-	0.1	данные отсутствуют	данные отсутствуют
9	71593.66	130231.52	-	0.1	данные отсутствуют	данные отсутствуют
10	71602.66	130230.64	-	0.1	данные отсутствуют	данные отсутствуют
11	71611.42	130229.79	-	0.1	данные отсутствуют	данные отсутствуют
12	71611.61	130231.75	-	0.1	данные отсутствуют	данные отсутствуют
13	71613.6	130231.56	-	0.1	данные отсутствуют	данные отсутствуют
14	71613.41	130229.6	-	0.1	данные отсутствуют	данные отсутствуют
15	71629.81	130228.01	-	0.1	данные отсутствуют	данные отсутствуют
16	71654.77	130225.59	-	0.1	данные отсутствуют	данные отсутствуют
17	71654.96	130227.54	-	0.1	данные отсутствуют	данные отсутствуют
18	71656.95	130227.35	-	0.1	данные отсутствуют	данные отсутствуют
19	71656.76	130225.4	-	0.1	данные отсутствуют	данные отсутствуют
20	71692.42	130221.94	-	0.1	данные отсутствуют	данные отсутствуют
21	71694.3	130241.32	-	0.1	данные отсутствуют	данные отсутствуют
22	71692.48	130241.5	-	0.1	данные отсутствуют	данные отсутствуют
23	71692.64	130243.35	-	0.1	данные отсутствуют	данные отсутствуют

полное наименование должности		ДОКУМЕНТ ПОДПИСАН		инициалы, фамилия	
					
		ЭЛЕКТРОННОЙ ПОДПИСЬЮ			
		Сертификат: 00B8056B7401CB38D2B3576ACDC8425108			
		Владелец: ФЕДЕРАЛЬНАЯ СЛУЖБА ГОСУДАРСТВЕННОЙ РЕГИСТРАЦИИ, КАДАСТРА И КАРТОГРАФИИ			
		Действителен: с 27.06.2023 по 19.09.2024			


Сооружение			
вид объекта недвижимости			
Лист № 176 раздела 5.1	Всего листов раздела 5.1: 231	Всего разделов: 4	Всего листов выписки: 237
25.04.2024г.			
Кадастровый номер:		78:37:00000000:3749	

24	71694.48	130243.17	-	0.1	данные отсутствуют	данные отсутствуют
25	71695.48	130253.52	-	0.1	данные отсутствуют	данные отсутствуют
26	71697.96	130279.06	-	0.1	данные отсутствуют	данные отсутствуют
27	71706.84	130278.23	-	0.1	данные отсутствуют	данные отсутствуют
28	71722.33	130276.78	-	0.1	данные отсутствуют	данные отсутствуют
29	71725.19	130303.55	-	0.1	данные отсутствуют	данные отсутствуют
30	71732.99	130302.83	-	0.1	данные отсутствуют	данные отсутствуют
31	71736.37	130302.51	-	0.1	данные отсутствуют	данные отсутствуют
32	71736.52	130304.14	-	0.1	данные отсутствуют	данные отсутствуют
33	71739.11	130332.45	-	0.1	данные отсутствуют	данные отсутствуют
34	71745.23	130399.2	-	0.1	данные отсутствуют	данные отсутствуют
35	71748.31	130432.8	-	0.1	данные отсутствуют	данные отсутствуют
36	71749.21	130441.93	-	0.1	данные отсутствуют	данные отсутствуют
37	71735.68	130443.27	-	0.1	данные отсутствуют	данные отсутствуют
38	71733.26	130443.5	-	0.1	данные отсутствуют	данные отсутствуют
39	71731.45	130441.71	-	0.1	данные отсутствуют	данные отсутствуют
40	71713.68	130443.19	-	0.1	данные отсутствуют	данные отсутствуют

полное наименование должности		ДОКУМЕНТ ПОДПИСАН		инициалы, фамилия	
					
		ЭЛЕКТРОННОЙ ПОДПИСЬЮ			
		Сертификат: 00B8056B7401CB38D2B3576ACDC8425108			
		Владелец: ФЕДЕРАЛЬНАЯ СЛУЖБА ГОСУДАРСТВЕННОЙ РЕГИСТРАЦИИ, КАДАСТРА И КАРТОГРАФИИ			
		Действителен: с 27.06.2023 по 19.09.2024			

Сооружение			
вид объекта недвижимости			
Лист № 177 раздела 5.1	Всего листов раздела 5.1: 231	Всего разделов: 4	Всего листов выписки: 237
25.04.2024г.			
Кадастровый номер: 78:37:00000000:3749			

41	71713.55	130441.65	-	0.1	данные отсутствуют	данные отсутствуют
42	71711.84	130441.77	-	0.1	данные отсутствуют	данные отсутствуют
43	71711.97	130443.33	-	0.1	данные отсутствуют	данные отсутствуют
44	71705.68	130443.85	-	0.1	данные отсутствуют	данные отсутствуют
45	71689.5	130445.2	-	0.1	данные отсутствуют	данные отсутствуют
46	71660.7	130447.6	-	0.1	данные отсутствуют	данные отсутствуют
47	71660.53	130445.47	-	0.1	данные отсутствуют	данные отсутствуют
48	71659.01	130445.59	-	0.1	данные отсутствуют	данные отсутствуют
49	71659.19	130447.73	-	0.1	данные отсутствуют	данные отсутствуют
50	71613.43	130451.54	-	0.1	данные отсутствуют	данные отсутствуют
51	71613.66	130454.21	-	0.1	данные отсутствуют	данные отсутствуют
52	71612.29	130454.32	-	0.1	данные отсутствуют	данные отсутствуют
53	71607.12	130454.74	-	0.1	данные отсутствуют	данные отсутствуют
54	71606.54	130447.94	-	0.1	данные отсутствуют	данные отсутствуют
55	71606.04	130442.15	-	0.1	данные отсутствуют	данные отсутствуют
1	71896.87	130333.89	-	0.1	данные отсутствуют	данные отсутствуют
2	71897.58	130340.47	-	0.1	данные отсутствуют	данные отсутствуют



ДОКУМЕНТ ПОДПИСАН
ЭЛЕКТРОННОЙ ПОДПИСЬЮ
Сертификат: 00B8056B7401CB38D2B3576ACDC8425108
Владелец: ФЕДЕРАЛЬНАЯ СЛУЖБА ГОСУДАРСТВЕННОЙ
РЕГИСТРАЦИИ, КАДАСТРА И КАРТОГРАФИИ
Действителен с 27.06.2023 по 19.09.2024

полное наименование должности	инициалы, фамилия
-------------------------------	-------------------


Сооружение			
вид объекта недвижимости			
Лист № 178 раздела 5.1	Всего листов раздела 5.1: 231	Всего разделов: 4	Всего листов выписки: 237
25.04.2024г.			
Кадастровый номер: 78:37:0000000:3749			

3	71898.26	130347.25	-	0.1	данные отсутствуют	данные отсутствуют
4	71954.48	130341.72	-	0.1	данные отсутствуют	данные отсутствуют
5	71954.92	130346.17	-	0.1	данные отсутствуют	данные отсутствуют
6	71962.19	130403.41	-	0.1	данные отсутствуют	данные отсутствуют
7	71962.35	130405.47	-	0.1	данные отсутствуют	данные отсутствуют
8	71961.85	130406.02	-	0.1	данные отсутствуют	данные отсутствуют
9	71962.59	130415.22	-	0.1	данные отсутствуют	данные отсутствуют
10	71969.49	130414.67	-	0.1	данные отсутствуют	данные отсутствуют
11	71969.4	130413.52	-	0.1	данные отсутствуют	данные отсутствуют
12	71974.25	130413.13	-	0.1	данные отсутствуют	данные отсутствуют
13	71974.72	130419.08	-	0.1	данные отсутствуют	данные отсутствуют
14	71983.8	130418.36	-	0.1	данные отсутствуют	данные отсутствуют
15	71992.89	130417.64	-	0.1	данные отсутствуют	данные отсутствуют
16	71992.8	130416.58	-	0.1	данные отсутствуют	данные отсутствуют
17	71997.13	130416.24	-	0.1	данные отсутствуют	данные отсутствуют
18	71997.34	130418.94	-	0.1	данные отсутствуют	данные отсутствуют
19	72011.5	130417.81	-	0.1	данные отсутствуют	данные отсутствуют

полное наименование должности		ДОКУМЕНТ ПОДПИСАН	
		ЭЛЕКТРОННОЙ ПОДПИСЬЮ	
		инициалы, фамилия	
		Сертификат: 00B8056B7401CB38D2B3576ACDC8425108 Владелец: ФЕДЕРАЛЬНАЯ СЛУЖБА ГОСУДАРСТВЕННОЙ РЕГИСТРАЦИИ, КАДАСТРА И КАРТОГРАФИИ Действителен с 27.06.2023 по 19.09.2024	


Сооружение			
вид объекта недвижимости			
Лист № 179 раздела 5.1	Всего листов раздела 5.1: 231	Всего разделов: 4	Всего листов выписки: 237
25.04.2024г.			
Кадастровый номер: 78:37:00000000:3749			

20	72011.15	130413.41	-	0.1	данные отсутствуют	данные отсутствуют
1	72584.33	130800.29	-	0.1	данные отсутствуют	данные отсутствуют
2	72587.97	130797.94	-	0.1	данные отсутствуют	данные отсутствуют
3	72586.81	130796.16	-	0.1	данные отсутствуют	данные отсутствуют
1	72482.83	130871.37	-	0.1	данные отсутствуют	данные отсутствуют
2	72483.75	130870.77	-	0.1	данные отсутствуют	данные отсутствуют
3	72485.51	130873.48	-	0.1	данные отсутствуют	данные отсутствуют
4	72487.64	130872.1	-	0.1	данные отсутствуют	данные отсутствуют
1	71625.64	130540.4	-	0.1	данные отсутствуют	данные отсутствуют
2	71625.82	130541.89	-	0.1	данные отсутствуют	данные отсутствуют
3	71624.54	130542.03	-	0.1	данные отсутствуют	данные отсутствуют
1	71942.24	130720.34	-	0.1	данные отсутствуют	данные отсутствуют
2	71941.92	130716.38	-	0.1	данные отсутствуют	данные отсутствуют
1	71981.11	130717.1	-	0.1	данные отсутствуют	данные отсутствуют
2	71980.78	130713.14	-	0.1	данные отсутствуют	данные отсутствуют
1	71883.13	130587.34	-	0.1	данные отсутствуют	данные отсутствуют
2	71882.88	130584.49	-	0.1	данные отсутствуют	данные отсутствуют

полное наименование должности		ДОКУМЕНТ ПОДПИСАН		инициалы, фамилия	
					
		ЭЛЕКТРОННОЙ ПОДПИСЬЮ			
		Сертификат: 00B8056B7401CB38D2B3576ACDC8425108			
		Владелец: ФЕДЕРАЛЬНАЯ СЛУЖБА ГОСУДАРСТВЕННОЙ РЕГИСТРАЦИИ, КАДАСТРА И КАРТОГРАФИИ			
		Действителен: с 27.06.2023 по 19.09.2024			


Сооружение			
вид объекта недвижимости			
Лист № 180 раздела 5.1	Всего листов раздела 5.1: 231	Всего разделов: 4	Всего листов выписки: 237
25.04.2024г.			
Кадастровый номер: 78:37:00000000:3749			

1	71852.12	130574.21	-	0.1	данные отсутствуют	данные отсутствуют
2	71855.43	130573.93	-	0.1	данные отсутствуют	данные отсутствуют
1	71917.67	130492.46	-	0.1	данные отсутствуют	данные отсутствуют
2	71917.85	130494.66	-	0.1	данные отсутствуют	данные отсутствуют
1	71882.32	130495.94	-	0.1	данные отсутствуют	данные отсутствуют
2	71882.49	130497.8	-	0.1	данные отсутствуют	данные отсутствуют
1	73541.83	130243.45	-	0.1	данные отсутствуют	данные отсутствуют
2	73551.46	130245.3	-	0.1	данные отсутствуют	данные отсутствуют
1	73549.81	130293.69	-	0.1	данные отсутствуют	данные отсутствуют
2	73549.08	130297.76	-	0.1	данные отсутствуют	данные отсутствуют
3	73548.39	130301.6	-	0.1	данные отсутствуют	данные отсутствуют
4	73545.84	130315.85	-	0.1	данные отсутствуют	данные отсутствуют
5	73542.67	130333.51	-	0.1	данные отсутствуют	данные отсутствуют
6	73535.82	130332.27	-	0.1	данные отсутствуют	данные отсутствуют
1	73551.46	130245.3	-	0.1	данные отсутствуют	данные отсутствуют
2	73556.52	130246.28	-	0.1	данные отсутствуют	данные отсутствуют
1	73579.37	130298.99	-	0.1	данные отсутствуют	данные отсутствуют

полное наименование должности		ДОКУМЕНТ ПОДПИСАН		инициалы, фамилия	
					
		ЭЛЕКТРОННОЙ ПОДПИСЬЮ			
		Сертификат: 00B8056B7401CB38D2B3576ACDC8425108			
		Владелец: ФЕДЕРАЛЬНАЯ СЛУЖБА ГОСУДАРСТВЕННОЙ РЕГИСТРАЦИИ, КАДАСТРА И КАРТОГРАФИИ			
		Действителен: с 27.06.2023 по 19.09.2024			


Сооружение			
вид объекта недвижимости			
Лист № 181 раздела 5.1	Всего листов раздела 5.1: 231	Всего разделов: 4	Всего листов выписки: 237
25.04.2024г.			
Кадастровый номер:		78:37:0000000:3749	

2	73549.81	130293.69	-	0.1	данные отсутствуют	данные отсутствуют
1	73585.17	130347.98	-	0.1	данные отсутствуют	данные отсутствуют
2	73580.1	130375.42	-	0.1	данные отсутствуют	данные отсутствуют
3	73579.45	130379	-	0.1	данные отсутствуют	данные отсутствуют
1	72198.1	130542.44	-	0.1	данные отсутствуют	данные отсутствуют
2	72197.97	130540.94	-	0.1	данные отсутствуют	данные отсутствуют
3	72203.49	130540.47	-	0.1	данные отсутствуют	данные отсутствуют
4	72203.22	130537.27	-	0.1	данные отсутствуют	данные отсутствуют
5	72201.29	130537.46	-	0.1	данные отсутствуют	данные отсутствуют
1	72230.2	130495.83	-	0.1	данные отсутствуют	данные отсутствуют
2	72233.45	130495.54	-	0.1	данные отсутствуют	данные отсутствуют
3	72233.83	130500.25	-	0.1	данные отсутствуют	данные отсутствуют
4	72234.8	130500.19	-	0.1	данные отсутствуют	данные отсутствуют
1	72529.14	130723.81	-	0.1	данные отсутствуют	данные отсутствуют
2	72533.56	130720.96	-	0.1	данные отсутствуют	данные отсутствуют
3	72534.95	130723.1	-	0.1	данные отсутствуют	данные отсутствуют
1	72584.18	130800.98	-	0.1	данные отсутствуют	данные отсутствуют

полное наименование должности		ДОКУМЕНТ ПОДПИСАН		инициалы, фамилия	
					
		ЭЛЕКТРОННОЙ ПОДПИСЬЮ			
		Сертификат: 00B8056B7401CB38D2B3576ACDC8425108			
		Владелец: ФЕДЕРАЛЬНАЯ СЛУЖБА ГОСУДАРСТВЕННОЙ РЕГИСТРАЦИИ, КАДАСТРА И КАРТОГРАФИИ			
		Действителен: с 27.06.2023 по 19.09.2024			


Сооружение			
вид объекта недвижимости			
Лист № 182 раздела 5.1	Всего листов раздела 5.1: 231	Всего разделов: 4	Всего листов выписки: 237
25.04.2024г.			
Кадастровый номер: 78:37:0000000:3749			

2	72588.65	130798.07	-	0.1	данные отсутствуют	данные отсутствуют
3	72587.23	130795.89	-	0.1	данные отсутствуют	данные отсутствуют
1	72475.48	130948.58	-	0.1	данные отсутствуют	данные отсутствуют
2	72461.91	130957.37	-	0.1	данные отсутствуют	данные отсутствуют
3	72460.81	130955.7	-	0.1	данные отсутствуют	данные отсутствуют
4	72451.44	130961.83	-	0.1	данные отсутствуют	данные отсутствуют
5	72452.53	130963.5	-	0.1	данные отсутствуют	данные отсутствуют
6	72446	130967.76	-	0.1	данные отсутствуют	данные отсутствуют
7	72445.4	130966.84	-	0.1	данные отсутствуют	данные отсутствуют
8	72442.64	130968.65	-	0.1	данные отсутствуют	данные отсутствуют
9	72443.24	130969.57	-	0.1	данные отсутствуют	данные отсутствуют
10	72435.03	130974.93	-	0.1	данные отсутствуют	данные отсутствуют
11	72433.94	130973.26	-	0.1	данные отсутствуют	данные отсутствуют
12	72423.73	130979.92	-	0.1	данные отсутствуют	данные отсутствуют
13	72424.82	130981.6	-	0.1	данные отсутствуют	данные отсутствуют
14	72408.24	130992.43	-	0.1	данные отсутствуют	данные отсутствуют
15	72405.57	130988.33	-	0.1	данные отсутствуют	данные отсутствуют

полное наименование должности		ДОКУМЕНТ ПОДПИСАН		инициалы, фамилия	
					
		ЭЛЕКТРОННОЙ ПОДПИСЬЮ			
		Сертификат: 00B8056B7401CB38D2B3576ACDC8425108			
		Владелец: ФЕДЕРАЛЬНАЯ СЛУЖБА ГОСУДАРСТВЕННОЙ РЕГИСТРАЦИИ, КАДАСТРА И КАРТОГРАФИИ			
		Действителен: с 27.06.2023 по 19.09.2024			

Сооружение			
вид объекта недвижимости			
Лист № 183 раздела 5.1	Всего листов раздела 5.1: 231	Всего разделов: 4	Всего листов выписки: 237
25.04.2024г.			
Кадастровый номер: 78:37:0000000:3749			

16	72405.86	130988.14	-	0.1	данные отсутствуют	данные отсутствуют
1	72335.6	130829.59	-	0.1	данные отсутствуют	данные отсутствуют
2	72336.64	130828.91	-	0.1	данные отсутствуют	данные отсутствуют
3	72338.95	130832.44	-	0.1	данные отсутствуют	данные отсутствуют
4	72341.77	130830.61	-	0.1	данные отсутствуют	данные отсутствуют
5	72340.47	130828.62	-	0.1	данные отсутствуют	данные отсутствуют
1	71705.68	130443.85	-	0.1	данные отсутствуют	данные отсутствуют
2	71705.5	130441.71	-	0.1	данные отсутствуют	данные отсутствуют
1	73745.69	130244.08	-	0.1	данные отсутствуют	данные отсутствуют
2	73744.77	130249.04	-	0.1	данные отсутствуют	данные отсутствуют
1	73714.07	130272.09	-	0.1	данные отсутствуют	данные отсутствуют
2	73708.93	130271.23	-	0.1	данные отсутствуют	данные отсутствуют
1	73718.38	130175.65	-	0.1	данные отсутствуют	данные отсутствуют
2	73717.52	130180.6	-	0.1	данные отсутствуют	данные отсутствуют
1	73694.26	130369.95	-	0.1	данные отсутствуют	данные отсутствуют
2	73695.61	130362.87	-	0.1	данные отсутствуют	данные отсутствуют
3	73697.39	130363.2	-	0.1	данные отсутствуют	данные отсутствуют




ДОКУМЕНТ ПОДПИСАН
ЭЛЕКТРОННОЙ ПОДПИСЬЮ
Сертификат: 00B8056B7401CB38D2B3576ACDC8425108
Владелец: ФЕДЕРАЛЬНАЯ СЛУЖБА ГОСУДАРСТВЕННОЙ
РЕГИСТРАЦИИ, КАДАСТРА И КАРТОГРАФИИ
Действителен с 27.06.2023 по 19.09.2024

полное наименование должности	инициалы, фамилия
-------------------------------	-------------------

Сооружение			
вид объекта недвижимости			
Лист № 184 раздела 5.1	Всего листов раздела 5.1: 231	Всего разделов: 4	Всего листов выписки: 237
25.04.2024г.			
Кадастровый номер: 78:37:00000000:3749			

1	73666.4	130349.66	-	0.1	данные отсутствуют	данные отсутствуют
2	73660.84	130348.73	-	0.1	данные отсутствуют	данные отсутствуют
1	73603.42	130343.74	-	0.1	данные отсутствуют	данные отсутствуют
2	73608.01	130344.55	-	0.1	данные отсутствуют	данные отсутствуют
1	73575.1	130326.9	-	0.1	данные отсутствуют	данные отсутствуют
2	73578.77	130327.52	-	0.1	данные отсутствуют	данные отсутствуют
1	73597.03	130228.54	-	0.1	данные отсутствуют	данные отсутствуют
2	73593.88	130227.98	-	0.1	данные отсутствуют	данные отсутствуют
1	73764.89	130206.56	-	0.1	данные отсутствуют	данные отсутствуют
2	73760.82	130205.95	-	0.1	данные отсутствуют	данные отсутствуют
1	73684.96	130402.28	-	0.1	данные отсутствуют	данные отсутствуют
2	73685.93	130397.36	-	0.1	данные отсутствуют	данные отсутствуют
1	73645.45	130386.78	-	0.1	данные отсутствуют	данные отсутствуют
2	73644.45	130392.13	-	0.1	данные отсутствуют	данные отсутствуют
1	73579.45	130379	-	0.1	данные отсутствуют	данные отсутствуют
2	73591.82	130380.95	-	0.1	данные отсутствуют	данные отсутствуют
1	73546.15	130472.68	-	0.1	данные отсутствуют	данные отсутствуют




ДОКУМЕНТ ПОДПИСАН
ЭЛЕКТРОННОЙ ПОДПИСЬЮ
Сертификат: 00B8056B7401CB38D2B3576ACDC8425108
Владелец: ФЕДЕРАЛЬНАЯ СЛУЖБА ГОСУДАРСТВЕННОЙ
РЕГИСТРАЦИИ, КАДАСТРА И КАРТОГРАФИИ
Действителен с 27.06.2023 по 19.09.2024

полное наименование должности	инициалы, фамилия
-------------------------------	-------------------

Сооружение			
вид объекта недвижимости			
Лист № 185 раздела 5.1	Всего листов раздела 5.1: 231	Всего разделов: 4	Всего листов выписки: 237
25.04.2024г.			
Кадастровый номер: 78:37:00000000:3749			

2	73542.66	130471.21	-	0.1	данные отсутствуют	данные отсутствуют
1	73458.63	130416.3	-	0.1	данные отсутствуют	данные отсутствуют
2	73457.78	130419.17	-	0.1	данные отсутствуют	данные отсутствуют
1	73430.07	130295.17	-	0.1	данные отсутствуют	данные отсутствуют
2	73427.19	130295.51	-	0.1	данные отсутствуют	данные отсутствуют
1	73248.75	129884.25	-	0.1	данные отсутствуют	данные отсутствуют
2	73248.37	129881.83	-	0.1	данные отсутствуют	данные отсутствуют
1	72805.79	130042.88	-	0.1	данные отсутствуют	данные отсутствуют
2	72806.33	130046.88	-	0.1	данные отсутствуют	данные отсутствуют
1	72822.98	130360.73	-	0.1	данные отсутствуют	данные отсутствуют
2	72823.49	130365.2	-	0.1	данные отсутствуют	данные отсутствуют
1	72894.92	130592.1	-	0.1	данные отсутствуют	данные отсутствуют
2	72894.55	130589.28	-	0.1	данные отсутствуют	данные отсутствуют
1	73282.98	130486.82	-	0.1	данные отсутствуют	данные отсутствуют
2	73284.23	130491.69	-	0.1	данные отсутствуют	данные отсутствуют
1	71795.89	130390.58	-	0.1	данные отсутствуют	данные отсутствуют
2	71801.04	130390.16	-	0.1	данные отсутствуют	данные отсутствуют




ДОКУМЕНТ ПОДПИСАН
ЭЛЕКТРОННОЙ ПОДПИСЬЮ
Сертификат: 00B8056B7401CB38D2B3576ACDC8425108
Владелец: ФЕДЕРАЛЬНАЯ СЛУЖБА ГОСУДАРСТВЕННОЙ
РЕГИСТРАЦИИ, КАДАСТРА И КАРТОГРАФИИ
Действителен с 27.06.2023 по 19.09.2024

полное наименование должности	инициалы, фамилия
-------------------------------	-------------------

Сооружение			
вид объекта недвижимости			
Лист № 186 раздела 5.1	Всего листов раздела 5.1: 231	Всего разделов: 4	Всего листов выписки: 237
25.04.2024г.			
Кадастровый номер: 78:37:00000000:3749			

1	71883.03	130332.64	-	0.1	данные отсутствуют	данные отсутствуют
2	71882.88	130330.43	-	0.1	данные отсутствуют	данные отсутствуют
1	71883.67	130332.98	-	0.1	данные отсутствуют	данные отсутствуют
2	71883.48	130330.39	-	0.1	данные отсутствуют	данные отсутствуют
1	71931.27	130343.55	-	0.1	данные отсутствуют	данные отсутствуют
2	71930.94	130340.82	-	0.1	данные отсутствуют	данные отсутствуют
1	71931.91	130343.89	-	0.1	данные отсутствуют	данные отсутствуют
2	71931.53	130340.75	-	0.1	данные отсутствуют	данные отсутствуют
1	73645.95	130167.04	-	0.1	данные отсутствуют	данные отсутствуют
2	73645.14	130171.25	-	0.1	данные отсутствуют	данные отсутствуют
1	73429.9	130097.04	-	0.1	данные отсутствуют	данные отсутствуют
2	73454.28	130101.88	-	0.1	данные отсутствуют	данные отсутствуют
1	73437.11	130253.2	-	0.1	данные отсутствуют	данные отсутствуют
2	73432.34	130253.67	-	0.1	данные отсутствуют	данные отсутствуют
3	73432.5	130255.54	-	0.1	данные отсутствуют	данные отсутствуют
1	73495.21	130322.33	-	0.1	данные отсутствуют	данные отсутствуют
2	73491.59	130321.62	-	0.1	данные отсутствуют	данные отсутствуют




ДОКУМЕНТ ПОДПИСАН
ЭЛЕКТРОННОЙ ПОДПИСЬЮ
Сертификат: 00B8056B7401CB38D2B3576ACDC8425108
Владелец: ФЕДЕРАЛЬНАЯ СЛУЖБА ГОСУДАРСТВЕННОЙ
РЕГИСТРАЦИИ, КАДАСТРА И КАРТОГРАФИИ
Действителен с 27.06.2023 по 19.09.2024

полное наименование должности	инициалы, фамилия
-------------------------------	-------------------


Сооружение			
вид объекта недвижимости			
Лист № 187 раздела 5.1	Всего листов раздела 5.1: 231	Всего разделов: 4	Всего листов выписки: 237
25.04.2024г.			
Кадастровый номер:		78:37:0000000:3749	

1	73290.18	130566.37	-	0.1	данные отсутствуют	данные отсутствуют
2	73290.88	130572.9	-	0.1	данные отсутствуют	данные отсутствуют
1	72900.51	130620.13	-	0.1	данные отсутствуют	данные отсутствуют
2	72901.03	130623.32	-	0.1	данные отсутствуют	данные отсутствуют
1	72902.93	130502.62	-	0.1	данные отсутствуют	данные отсутствуют
2	72897.6	130501.48	-	0.1	данные отсутствуют	данные отсутствуют
1	73153.86	129961.62	-	0.1	данные отсутствуют	данные отсутствуют
2	73156.78	129961.15	-	0.1	данные отсутствуют	данные отсутствуют
1	73129.08	129933.13	-	0.1	данные отсутствуют	данные отсутствуют
2	73129.58	129936.54	-	0.1	данные отсутствуют	данные отсутствуют
1	73138.72	129993.62	-	0.1	данные отсутствуют	данные отсутствуют
2	73138.4	129991.38	-	0.1	данные отсутствуют	данные отсутствуют
1	73142.86	130026.08	-	0.1	данные отсутствуют	данные отсутствуют
2	73143.44	130029.95	-	0.1	данные отсутствуют	данные отсутствуют
1	73171.9	130223.18	-	0.1	данные отсутствуют	данные отсутствуют
2	73171.63	130220.69	-	0.1	данные отсутствуют	данные отсутствуют
1	73171.35	130274.61	-	0.1	данные отсутствуют	данные отсутствуют

полное наименование должности		ДОКУМЕНТ ПОДПИСАН		инициалы, фамилия	
					
		ЭЛЕКТРОННОЙ ПОДПИСЬЮ			
		Сертификат: 00B8056B7401CB38D2B3576ACDC8425108			
		Владелец: ФЕДЕРАЛЬНАЯ СЛУЖБА ГОСУДАРСТВЕННОЙ РЕГИСТРАЦИИ, КАДАСТРА И КАРТОГРАФИИ			
		Действителен: с 27.06.2023 по 19.09.2024			

Сооружение			
вид объекта недвижимости			
Лист № 188 раздела 5.1	Всего листов раздела 5.1: 231	Всего разделов: 4	Всего листов выписки: 237
25.04.2024г.			
Кадастровый номер: 78:37:00000000:3749			

2	73171.83	130278.14	-	0.1	данные отсутствуют	данные отсутствуют
1	72465.16	130087.64	-	0.1	данные отсутствуют	данные отсутствуют
2	72461.85	130088.29	-	0.1	данные отсутствуют	данные отсутствуют
1	72709.73	130760.78	-	0.1	данные отсутствуют	данные отсутствуют
2	72713.77	130760.26	-	0.1	данные отсутствуют	данные отсутствуют
3	72712.64	130750.22	-	0.1	данные отсутствуют	данные отсутствуют
4	72712.24	130746.75	-	0.1	данные отсутствуют	данные отсутствуют
5	72709.82	130747.03	-	0.1	данные отсутствуют	данные отсутствуют
6	72707.23	130727.18	-	0.1	данные отсутствуют	данные отсутствуют
7	72705.95	130727.35	-	0.1	данные отсутствуют	данные отсутствуют
8	72705.78	130726.04	-	0.1	данные отсутствуют	данные отсутствуют
9	72707.07	130725.87	-	0.1	данные отсутствуют	данные отсутствуют
10	72705.49	130713.73	-	0.1	данные отсутствуют	данные отсутствуют
11	72703.71	130700.09	-	0.1	данные отсутствуют	данные отсутствуют
12	72704.99	130699.92	-	0.1	данные отсутствуют	данные отсутствуют
13	72703.57	130689.02	-	0.1	данные отсутствуют	данные отсутствуют
14	72702.28	130689.19	-	0.1	данные отсутствуют	данные отсутствуют




ДОКУМЕНТ ПОДПИСАН
ЭЛЕКТРОННОЙ ПОДПИСЬЮ
Сертификат: 00B8056B7401CB38D2B3576ACDC8425108
Владелец: ФЕДЕРАЛЬНАЯ СЛУЖБА ГОСУДАРСТВЕННОЙ
РЕГИСТРАЦИИ, КАДАСТРА И КАРТОГРАФИИ
Действителен с 27.06.2023 по 19.09.2024

полное наименование должности	инициалы, фамилия
-------------------------------	-------------------


Сооружение			
вид объекта недвижимости			
Лист № 189 раздела 5.1	Всего листов раздела 5.1: 231	Всего разделов: 4	Всего листов выписки: 237
25.04.2024г.			
Кадастровый номер:		78:37:0000000:3749	

15	72700.86	130678.28	-	0.1	данные отсутствуют	данные отсутствуют
16	72699.57	130678.45	-	0.1	данные отсутствуют	данные отсутствуют
17	72699.43	130677.35	-	0.1	данные отсутствуют	данные отсутствуют
18	72700.72	130677.19	-	0.1	данные отсутствуют	данные отсутствуют
19	72697.62	130653.39	-	0.1	данные отсутствуют	данные отсутствуют
20	72701.29	130652.91	-	0.1	данные отсутствуют	данные отсутствуют
21	72701.37	130653.59	-	0.1	данные отсутствуют	данные отсутствуют
1	72669.87	130824.59	-	0.1	данные отсутствуют	данные отсутствуют
2	72666.46	130819.34	-	0.1	данные отсутствуют	данные отсутствуют
3	72667.73	130818.48	-	0.1	данные отсутствуют	данные отсутствуют
1	72380.26	130515.25	-	0.1	данные отсутствуют	данные отсутствуют
2	72384.89	130514.84	-	0.1	данные отсутствуют	данные отсутствуют
1	72414.04	130468.04	-	0.1	данные отсутствуют	данные отсутствуют
2	72414.43	130472.14	-	0.1	данные отсутствуют	данные отсутствуют
1	72412.97	130618.05	-	0.1	данные отсутствуют	данные отсутствуют
2	72416.64	130615.66	-	0.1	данные отсутствуют	данные отсутствуют
1	72461.67	130637.12	-	0.1	данные отсутствуют	данные отсутствуют

полное наименование должности		ДОКУМЕНТ ПОДПИСАН		инициалы, фамилия
		ЭЛЕКТРОННОЙ ПОДПИСЬЮ		
		<div><p>Сертификат: 00BB056B7401CB38D2B3576ACDC8425108 Владелец: ФЕДЕРАЛЬНАЯ СЛУЖБА ГОСУДАРСТВЕННОЙ РЕГИСТРАЦИИ, КАДАСТРА И КАРТОГРАФИИ Действителен: с 27.06.2023 по 19.09.2024</p></div>		

Сооружение			
вид объекта недвижимости			
Лист № 190 раздела 5.1	Всего листов раздела 5.1: 231	Всего разделов: 4	Всего листов выписки: 237
25.04.2024г.			
Кадастровый номер:		78:37:0000000:3749	

2	72463.36	130639.72	-	0.1	данные отсутствуют	данные отсутствуют
3	72462.34	130640.38	-	0.1	данные отсутствуют	данные отсутствуют
1	72515.75	130601.97	-	0.1	данные отсутствуют	данные отсутствуют
2	72518.47	130606.16	-	0.1	данные отсутствуют	данные отсутствуют
3	72518.92	130605.84	-	0.1	данные отсутствуют	данные отсутствуют
1	72515.56	130602.69	-	0.1	данные отсутствуют	данные отсутствуют
2	72518.29	130606.79	-	0.1	данные отсутствуют	данные отсутствуют
3	72519.13	130606.21	-	0.1	данные отсутствуют	данные отсутствуют
1	72462.37	130440.99	-	0.1	данные отсутствуют	данные отсутствуют
2	72463.03	130444.95	-	0.1	данные отсутствуют	данные отсутствуют
3	72467.13	130444.3	-	0.1	данные отсутствуют	данные отсутствуют
1	72512.49	130433.1	-	0.1	данные отсутствуют	данные отсутствуют
2	72513.1	130436.75	-	0.1	данные отсутствуют	данные отсутствуют
1	72562.46	130642.55	-	0.1	данные отсутствуют	данные отсутствуют
2	72566	130647.59	-	0.1	данные отсутствуют	данные отсутствуют
1	72562.44	130645.1	-	0.1	данные отсутствуют	данные отсутствуют
2	72564.87	130648.45	-	0.1	данные отсутствуют	данные отсутствуют




ДОКУМЕНТ ПОДПИСАН
ЭЛЕКТРОННОЙ ПОДПИСЬЮ
Сертификат: 00B8056B7401CB38D2B3576ACDC8425108
Владелец: ФЕДЕРАЛЬНАЯ СЛУЖБА ГОСУДАРСТВЕННОЙ
РЕГИСТРАЦИИ, КАДАСТРА И КАРТОГРАФИИ
Действителен с 27.06.2023 по 19.09.2024

полное наименование должности	инициалы, фамилия
-------------------------------	-------------------


Сооружение			
вид объекта недвижимости			
Лист № 191 раздела 5.1	Всего листов раздела 5.1: 231	Всего разделов: 4	Всего листов выписки: 237
25.04.2024г.			
Кадастровый номер:		78:37:0000000:3749	

1	72326.4	130651.28	-	0.1	данные отсутствуют	данные отсутствуют
2	72346.91	130637.98	-	0.1	данные отсутствуют	данные отсутствуют
3	72335.55	130620.21	-	0.1	данные отсутствуют	данные отсутствуют
4	72335.42	130619.98	-	0.1	данные отсутствуют	данные отсутствуют
5	72331.75	130613.61	-	0.1	данные отсутствуют	данные отсутствуют
6	72335.32	130600.03	-	0.1	данные отсутствуют	данные отсутствуют
7	72334.63	130591.75	-	0.1	данные отсутствуют	данные отсутствуют
8	72333.47	130576.29	-	0.1	данные отсутствуют	данные отсутствуют
9	72332.11	130558.3	-	0.1	данные отсутствуют	данные отсутствуют
10	72334.04	130558.13	-	0.1	данные отсутствуют	данные отсутствуют
11	72333.87	130556.06	-	0.1	данные отсутствуют	данные отсутствуют
12	72331.92	130556.22	-	0.1	данные отсутствуют	данные отсутствуют
13	72330.66	130542.04	-	0.1	данные отсутствуют	данные отсутствуют
14	72330.48	130540.02	-	0.1	данные отсутствуют	данные отсутствуют
15	72328.64	130519.45	-	0.1	данные отсутствуют	данные отсутствуют
16	72330.65	130519.26	-	0.1	данные отсутствуют	данные отсутствуют
17	72330.44	130517.23	-	0.1	данные отсутствуют	данные отсутствуют


полное наименование должности		ДОКУМЕНТ ПОДПИСАН		инициалы, фамилия	
					
		ЭЛЕКТРОННОЙ ПОДПИСЬЮ			
		Сертификат: 00B8056B7401CB38D2B3576ACDC8425108			
		Владелец: ФЕДЕРАЛЬНАЯ СЛУЖБА ГОСУДАРСТВЕННОЙ РЕГИСТРАЦИИ, КАДАСТРА И КАРТОГРАФИИ			
		Действителен: с 27.06.2023 по 19.09.2024			

Сооружение			
вид объекта недвижимости			
Лист № 192 раздела 5.1	Всего листов раздела 5.1: 231	Всего разделов: 4	Всего листов выписки: 237
25.04.2024г.			
Кадастровый номер: 78:37:00000000:3749			

18	72328.45	130517.44	-	0.1	данные отсутствуют	данные отсутствуют
19	72326.67	130498.22	-	0.1	данные отсутствуют	данные отсутствуют
20	72325.53	130486.37	-	0.1	данные отсутствуют	данные отсутствуют
21	72318.54	130486.96	-	0.1	данные отсутствуют	данные отсутствуют
22	72317.02	130467.26	-	0.1	данные отсутствуют	данные отсутствуют
23	72317.95	130467.19	-	0.1	данные отсутствуют	данные отсутствуют
24	72317.4	130460.33	-	0.1	данные отсутствуют	данные отсутствуют
25	72283.21	130463.15	-	0.1	данные отсутствуют	данные отсутствуют
26	72257.25	130465.2	-	0.1	данные отсутствуют	данные отсутствуют
1	72257.25	130467.36	-	0.1	данные отсутствуют	данные отсутствуют
2	72257.25	130465.2	-	0.1	данные отсутствуют	данные отсутствуют
3	72228.49	130467.65	-	0.1	данные отсутствуют	данные отсутствуют
4	72230.85	130496.38	-	0.1	данные отсутствуют	данные отсутствуют
5	72231.58	130505.33	-	0.1	данные отсутствуют	данные отсутствуют
6	72233.16	130505.21	-	0.1	данные отсутствуют	данные отсутствуют
7	72233.32	130507.15	-	0.1	данные отсутствуют	данные отсутствуют
8	72231.77	130507.28	-	0.1	данные отсутствуют	данные отсутствуют


полное наименование должности		ДОКУМЕНТ ПОДПИСАН		инициалы, фамилия	
					
		ЭЛЕКТРОННОЙ ПОДПИСЬЮ			
		Сертификат: 00B8056B7401C8B38D2B3576ACDC8425108			
		Владелец: ФЕДЕРАЛЬНАЯ СЛУЖБА ГОСУДАРСТВЕННОЙ РЕГИСТРАЦИИ, КАДАСТРА И КАРТОГРАФИИ			
		Действителен: с 27.06.2023 по 19.09.2024			

9	72232.64	130517.97	-	0.1	данные отсутствуют	данные отсутствуют
10	72222.69	130518.8	-	0.1	данные отсутствуют	данные отсутствуют
11	72223.92	130533.5	-	0.1	данные отсутствуют	данные отсутствуют
12	72226.04	130533.32	-	0.1	данные отсутствуют	данные отсутствуют
13	72226.63	130540.69	-	0.1	данные отсутствуют	данные отсутствуют
14	72197.54	130543.09	-	0.1	данные отсутствуют	данные отсутствуют
15	72185.27	130544.11	-	0.1	данные отсутствуют	данные отсутствуют
16	72182.56	130511.39	-	0.1	данные отсутствуют	данные отсутствуют
17	72171.21	130512.36	-	0.1	данные отсутствуют	данные отсутствуют
18	72170.7	130506.52	-	0.1	данные отсутствуют	данные отсутствуют
19	72159	130507.53	-	0.1	данные отсутствуют	данные отсутствуют
20	72133.98	130509.69	-	0.1	данные отсутствуют	данные отсутствуют
21	72133.87	130508.38	-	0.1	данные отсутствуют	данные отсутствуют
22	72130.92	130508.64	-	0.1	данные отсутствуют	данные отсутствуют
23	72131.03	130509.95	-	0.1	данные отсутствуют	данные отсутствуют
24	72116.98	130511.18	-	0.1	данные отсутствуют	данные отсутствуют
25	72117.38	130515.79	-	0.1	данные отсутствуют	данные отсутствуют

полное наименование должности		ДОКУМЕНТ ПОДПИСАН			
		ЭЛЕКТРОННОЙ ПОДПИСЬЮ			
		Сертификат: 00B056B7401CB38D2B3576ACDC8425108 Владелец: ФЕДЕРАЛЬНАЯ СЛУЖБА ГОСУДАРСТВЕННОЙ РЕГИСТРАЦИИ, КАДАСТРА И КАРТОГРАФИИ Действителен: с 27.06.2023 по 19.09.2024			инициалы, фамилия


Сооружение			
вид объекта недвижимости			
Лист № 194 раздела 5.1	Всего листов раздела 5.1: 231	Всего разделов: 4	Всего листов выписки: 237
25.04.2024г.			
Кадастровый номер:		78:37:0000000:3749	

1	72256.3	130756.91	-	0.1	данные отсутствуют	данные отсутствуют
2	72261.16	130764.4	-	0.1	данные отсутствуют	данные отсутствуют
3	72273.49	130756.4	-	0.1	данные отсутствуют	данные отсутствуют
4	72270.45	130751.61	-	0.1	данные отсутствуют	данные отсутствуют
5	72290.59	130738.93	-	0.1	данные отсутствуют	данные отсутствуют
6	72267.61	130702.71	-	0.1	данные отсутствуют	данные отсутствуют
7	72271.53	130700.22	-	0.1	данные отсутствуют	данные отсутствуют
8	72267.15	130693.31	-	0.1	данные отсутствуют	данные отсутствуют
9	72265.54	130690.77	-	0.1	данные отсутствуют	данные отсутствуют
10	72326.4	130651.28	-	0.1	данные отсутствуют	данные отсутствуют
1	72283.21	130463.15	-	0.1	данные отсутствуют	данные отсутствуют
2	72283.46	130466.12	-	0.1	данные отсутствуют	данные отсутствуют
1	71605.09	130442.25	-	0.1	данные отсутствуют	данные отсутствуют
2	71605.99	130453.64	-	0.1	данные отсутствуют	данные отсутствуют
3	71658.08	130449.2	-	0.1	данные отсутствуют	данные отсутствуют
1	71597.16	130287.72	-	0.1	данные отсутствуют	данные отсутствуют
2	71601.33	130287.45	-	0.1	данные отсутствуют	данные отсутствуют

полное наименование должности		ДОКУМЕНТ ПОДПИСАН		инициалы, фамилия	
					
		ЭЛЕКТРОННОЙ ПОДПИСЬЮ			
		Сертификат: 00BB056B7401CB38D2B3576ACDC8425108			
		Владелец: ФЕДЕРАЛЬНАЯ СЛУЖБА ГОСУДАРСТВЕННОЙ РЕГИСТРАЦИИ, КАДАСТРА И КАРТОГРАФИИ			
		Действителен: с 27.06.2023 по 19.09.2024			


Сооружение			
вид объекта недвижимости			
Лист № 195 раздела 5.1	Всего листов раздела 5.1: 231	Всего разделов: 4	Всего листов выписки: 237
25.04.2024г.			
Кадастровый номер:		78:37:0000000:3749	

1	71629.25	130227.66	-	0.1	данные отсутствуют	данные отсутствуют
2	71629.7	130231.72	-	0.1	данные отсутствуют	данные отсутствуют
3	71630.62	130231.64	-	0.1	данные отсутствуют	данные отсутствуют
1	71695.85	130253.14	-	0.1	данные отсутствуют	данные отсутствуют
2	71700.36	130252.69	-	0.1	данные отсутствуют	данные отсутствуют
3	71700.33	130252.36	-	0.1	данные отсутствуют	данные отсутствуют
1	72178.57	130992.76	-	0.1	данные отсутствуют	данные отсутствуют
2	72176.83	130989.94	-	0.1	данные отсутствуют	данные отсутствуют
1	72469.26	130850.37	-	0.1	данные отсутствуют	данные отсутствуют
2	72468.26	130851.01	-	0.1	данные отсутствуют	данные отсутствуют
3	72467.17	130849.32	-	0.1	данные отсутствуют	данные отсутствуют
1	71745.69	130399.85	-	0.1	данные отсутствуют	данные отсутствуют
2	71749	130399.54	-	0.1	данные отсутствуют	данные отсутствуют
1	71739.55	130332.87	-	0.1	данные отсутствуют	данные отсутствуют
2	71742.6	130332.58	-	0.1	данные отсутствуют	данные отсутствуют
1	71796.33	130391.05	-	0.1	данные отсутствуют	данные отсутствуют
2	71801.08	130390.66	-	0.1	данные отсутствуют	данные отсутствуют

полное наименование должности		ДОКУМЕНТ ПОДПИСАН		инициалы, фамилия	
					
		ЭЛЕКТРОННОЙ ПОДПИСЬЮ			
		Сертификат: 00B8056B7401CB38D2B3576ACDC8425108			
		Владелец: ФЕДЕРАЛЬНАЯ СЛУЖБА ГОСУДАРСТВЕННОЙ РЕГИСТРАЦИИ, КАДАСТРА И КАРТОГРАФИИ			
		Действителен: с 27.06.2023 по 19.09.2024			

Сооружение			
вид объекта недвижимости			
Лист № 196 раздела 5.1	Всего листов раздела 5.1: 231	Всего разделов: 4	Всего листов выписки: 237
25.04.2024г.			
Кадастровый номер: 78:37:00000000:3749			

1	73574.05	130440.36	-	0.1	данные отсутствуют	данные отсутствуют
2	73577.12	130444.87	-	0.1	данные отсутствуют	данные отсутствуют
3	73578.63	130443.93	-	0.1	данные отсутствуют	данные отсутствуют
4	73581	130447.72	-	0.1	данные отсутствуют	данные отсутствуют
5	73583.66	130448	-	0.1	данные отсутствуют	данные отсутствуют
1	73550.84	130266.11	-	0.1	данные отсутствуют	данные отсутствуют
2	73548	130265.59	-	0.1	данные отсутствуют	данные отсутствуют
3	73542.27	130296.53	-	0.1	данные отсутствуют	данные отсутствуют
4	73549.08	130297.76	-	0.1	данные отсутствуют	данные отсутствуют
1	73545.84	130315.85	-	0.1	данные отсутствуют	данные отсутствуют
2	73542.32	130315.34	-	0.1	данные отсутствуют	данные отсутствуют
1	73525.64	130340.33	-	0.1	данные отсутствуют	данные отсутствуют
2	73525.98	130338.42	-	0.1	данные отсутствуют	данные отсутствуют
3	73531.1	130339.35	-	0.1	данные отсутствуют	данные отсутствуют
4	73532.48	130331.67	-	0.1	данные отсутствуют	данные отсутствуют
1	73532.05	130218.26	-	0.1	данные отсутствуют	данные отсутствуют
2	73531.71	130220.26	-	0.1	данные отсутствуют	данные отсутствуют




ДОКУМЕНТ ПОДПИСАН
ЭЛЕКТРОННОЙ ПОДПИСЬЮ
Сертификат: 00B8056B7401CB38D2B3576ACDC8425108
Владелец: ФЕДЕРАЛЬНАЯ СЛУЖБА ГОСУДАРСТВЕННОЙ
РЕГИСТРАЦИИ, КАДАСТРА И КАРТОГРАФИИ
Действителен с 27.06.2023 по 19.09.2024

полное наименование должности	инициалы, фамилия
-------------------------------	-------------------

Сооружение			
вид объекта недвижимости			
Лист № 197 раздела 5.1	Всего листов раздела 5.1: 231	Всего разделов: 4	Всего листов выписки: 237
25.04.2024г.			
Кадастровый номер: 78:37:0000000:3749			

1	73287.8	130538.6	-	0.1	данные отсутствуют	данные отсутствуют
2	73287.3	130533.4	-	0.1	данные отсутствуют	данные отсутствуют
1	73199.52	130638.98	-	0.1	данные отсутствуют	данные отсутствуют
2	73200.99	130645.08	-	0.1	данные отсутствуют	данные отсутствуют
1	73259.33	130323.89	-	0.1	данные отсутствуют	данные отсутствуют
2	73258.65	130317.94	-	0.1	данные отсутствуют	данные отсутствуют
1	73304.1	130130.72	-	0.1	данные отсутствуют	данные отсутствуют
2	73305.27	130138.89	-	0.1	данные отсутствуют	данные отсутствуют
1	73284.24	130047.72	-	0.1	данные отсутствуют	данные отсутствуют
2	73287.98	130047.15	-	0.1	данные отсутствуют	данные отсутствуют
1	72717.24	130208.94	-	0.1	данные отсутствуют	данные отсутствуют
2	72721.66	130215.03	-	0.1	данные отсутствуют	данные отсутствуют
1	72511.8	130696.46	-	0.1	данные отсутствуют	данные отсутствуют
2	72515.61	130693.97	-	0.1	данные отсутствуют	данные отсутствуют
3	72514.02	130691.52	-	0.1	данные отсутствуют	данные отсутствуют
4	72505.87	130680.15	-	0.1	данные отсутствуют	данные отсутствуют
5	72513.01	130675.5	-	0.1	данные отсутствуют	данные отсутствуют




ДОКУМЕНТ ПОДПИСАН
ЭЛЕКТРОННОЙ ПОДПИСЬЮ
Сертификат: 00B8056B7401CB38D2B3576ACDC8425108
Владелец: ФЕДЕРАЛЬНАЯ СЛУЖБА ГОСУДАРСТВЕННОЙ
РЕГИСТРАЦИИ, КАДАСТРА И КАРТОГРАФИИ
Действителен с 27.06.2023 по 19.09.2024

полное наименование должности	инициалы, фамилия
-------------------------------	-------------------


Сооружение			
вид объекта недвижимости			
Лист № 198 раздела 5.1	Всего листов раздела 5.1: 231	Всего разделов: 4	Всего листов выписки: 237
25.04.2024г.			
Кадастровый номер:		78:37:00000000:3749	

6	72522.34	130669.28	-	0.1	данные отсутствуют	данные отсутствуют
7	72523.17	130670.52	-	0.1	данные отсутствуют	данные отсутствуют
8	72524.43	130669.7	-	0.1	данные отсутствуют	данные отсутствуют
9	72523.61	130668.44	-	0.1	данные отсутствуют	данные отсутствуют
10	72539.12	130658.1	-	0.1	данные отсутствуют	данные отсутствуют
11	72548.14	130652.09	-	0.1	данные отсутствуют	данные отсутствуют
12	72548.98	130653.34	-	0.1	данные отсутствуют	данные отсутствуют
13	72550.24	130652.5	-	0.1	данные отсутствуют	данные отсутствуют
14	72549.4	130651.25	-	0.1	данные отсутствуют	данные отсутствуют
15	72562.46	130642.55	-	0.1	данные отсутствуют	данные отсутствуют
16	72578.76	130631.68	-	0.1	данные отсутствуют	данные отсутствуют
17	72579.58	130632.93	-	0.1	данные отсутствуют	данные отсутствуют
18	72580.86	130632.1	-	0.1	данные отсутствуют	данные отсутствуют
19	72580.02	130630.84	-	0.1	данные отсутствуют	данные отсутствуют
20	72595.2	130620.72	-	0.1	данные отсутствуют	данные отсутствуют
21	72608.47	130610.64	-	0.1	данные отсутствуют	данные отсутствуют
22	72615.37	130609.8	-	0.1	данные отсутствуют	данные отсутствуют

полное наименование должности		ДОКУМЕНТ ПОДПИСАН		инициалы, фамилия	
					
		ЭЛЕКТРОННОЙ ПОДПИСЬЮ			
		Сертификат: 00B8056B7401CB38D2B3576ACDC8425108			
		Владелец: ФЕДЕРАЛЬНАЯ СЛУЖБА ГОСУДАРСТВЕННОЙ РЕГИСТРАЦИИ, КАДАСТРА И КАРТОГРАФИИ			
		Действителен: с 27.06.2023 по 19.09.2024			

Сооружение			
вид объекта недвижимости			
Лист № 199 раздела 5.1	Всего листов раздела 5.1: 231	Всего разделов: 4	Всего листов выписки: 237
25.04.2024г.			
Кадастровый номер:		78:37:0000000:3749	

23	72636.27	130606.68	-	0.1	данные отсутствуют	данные отсутствуют
24	72663.01	130602.69	-	0.1	данные отсутствуют	данные отсутствуют
25	72662.58	130599.61	-	0.1	данные отсутствуют	данные отсутствуют
1	72663.53	130602.95	-	0.1	данные отсутствуют	данные отсутствуют
2	72663.06	130599.87	-	0.1	данные отсутствуют	данные отсутствуют
1	72637.15	130606.98	-	0.1	данные отсутствуют	данные отсутствуют
2	72636.8	130603.45	-	0.1	данные отсутствуют	данные отсутствуют
1	72636.27	130606.68	-	0.1	данные отсутствуют	данные отсутствуют
2	72635.96	130603.61	-	0.1	данные отсутствуют	данные отсутствуют
1	72539.12	130658.1	-	0.1	данные отсутствуют	данные отсутствуют
2	72541.75	130661.94	-	0.1	данные отсутствуют	данные отсутствуют
1	72539.05	130660.6	-	0.1	данные отсутствуют	данные отсутствуют
2	72540.49	130662.81	-	0.1	данные отсутствуют	данные отсутствуют
1	72638.54	130842.55	-	0.1	данные отсутствуют	данные отсутствуют
2	72635.77	130838.3	-	0.1	данные отсутствуют	данные отсутствуют
3	72636.53	130837.8	-	0.1	данные отсутствуют	данные отсутствуют
1	72638.37	130843.38	-	0.1	данные отсутствуют	данные отсутствуют




ДОКУМЕНТ ПОДПИСАН
ЭЛЕКТРОННОЙ ПОДПИСЬЮ
Сертификат: 00B8056B7401CB38D2B3576ACDC8425108
Владелец: ФЕДЕРАЛЬНАЯ СЛУЖБА ГОСУДАРСТВЕННОЙ
РЕГИСТРАЦИИ, КАДАСТРА И КАРТОГРАФИИ
Действителен с 27.06.2023 по 19.09.2024

полное наименование должности	инициалы, фамилия
-------------------------------	-------------------

Сооружение			
вид объекта недвижимости			
Лист № 200 раздела 5.1	Всего листов раздела 5.1: 231	Всего разделов: 4	Всего листов выписки: 237
25.04.2024г.			
Кадастровый номер:		78:37:0000000:3749	

2	72634.96	130838.13	-	0.1	данные отсутствуют	данные отсутствуют
3	72636.22	130837.27	-	0.1	данные отсутствуют	данные отсутствуют
1	72524.54	130807.95	-	0.1	данные отсутствуют	данные отсутствуют
2	72526.22	130806.86	-	0.1	данные отсутствуют	данные отсутствуют
1	72524.34	130808.56	-	0.1	данные отсутствуют	данные отсутствуют
2	72526.44	130807.2	-	0.1	данные отсутствуют	данные отсутствуют
1	72661.75	130517.88	-	0.1	данные отсутствуют	данные отсутствуют
2	72642.37	130521.19	-	0.1	данные отсутствуют	данные отсутствуют
3	72642.59	130522.3	-	0.1	данные отсутствуют	данные отсутствуют
1	72661.34	130518.46	-	0.1	данные отсутствуют	данные отсутствуют
2	72642.95	130521.52	-	0.1	данные отсутствуют	данные отсутствуют
3	72643.06	130522.22	-	0.1	данные отсутствуют	данные отсутствуют
1	72606.93	130538.46	-	0.1	данные отсутствуют	данные отсутствуют
2	72607	130538.9	-	0.1	данные отсутствуют	данные отсутствуют
3	72604.67	130539.28	-	0.1	данные отсутствуют	данные отсутствуют
1	72302.44	130564.03	-	0.1	данные отсутствуют	данные отсутствуют
2	72302.03	130559.21	-	0.1	данные отсутствуют	данные отсутствуют




ДОКУМЕНТ ПОДПИСАН
ЭЛЕКТРОННОЙ ПОДПИСЬЮ
Сертификат: 00B8056B7401CB38D2B3576ACDC8425108
Владелец: ФЕДЕРАЛЬНАЯ СЛУЖБА ГОСУДАРСТВЕННОЙ
РЕГИСТРАЦИИ, КАДАСТРА И КАРТОГРАФИИ
Действителен с 27.06.2023 по 19.09.2024

полное наименование должности	инициалы, фамилия
-------------------------------	-------------------


Сооружение			
вид объекта недвижимости			
Лист № 201 раздела 5.1	Всего листов раздела 5.1: 231	Всего разделов: 4	Всего листов выписки: 237
25.04.2024г.			
Кадастровый номер:		78:37:00000000:3749	

1	72159.46	130506.89	-	0.1	данные отсутствуют	данные отсутствуют
2	72159.92	130512.13	-	0.1	данные отсутствуют	данные отсутствуют
1	72159	130507.53	-	0.1	данные отсутствуют	данные отсутствуют
2	72159.41	130512.17	-	0.1	данные отсутствуют	данные отсутствуют
1	72227.21	130771.9	-	0.1	данные отсутствуют	данные отсутствуют
2	72229.25	130770.6	-	0.1	данные отсутствуют	данные отсутствуют
1	72227.36	130771.21	-	0.1	данные отсутствуют	данные отсутствуют
2	72228.98	130770.18	-	0.1	данные отсутствуют	данные отсутствуют
1	72249.96	130668.57	-	0.1	данные отсутствуют	данные отсутствуют
2	72252.37	130671.99	-	0.1	данные отсутствуют	данные отсутствуют
1	72249.73	130669.32	-	0.1	данные отсутствуют	данные отсутствуют
2	72251.89	130672.32	-	0.1	данные отсутствуют	данные отсутствуют
1	72300.4	130900.22	-	0.1	данные отсутствуют	данные отсутствуют
2	72296.45	130902.79	-	0.1	данные отсутствуют	данные отсутствуют
3	72295.78	130901.81	-	0.1	данные отсутствуют	данные отсутствуют
1	72272.73	130779.15	-	0.1	данные отсутствуют	данные отсутствуют
2	72274.54	130781.97	-	0.1	данные отсутствуют	данные отсутствуют

полное наименование должности		ДОКУМЕНТ ПОДПИСАН		инициалы, фамилия	
					
		ЭЛЕКТРОННОЙ ПОДПИСЬЮ			
		Сертификат: 00B8056B7401CB38D2B3576ACDC8425108			
		Владелец: ФЕДЕРАЛЬНАЯ СЛУЖБА ГОСУДАРСТВЕННОЙ РЕГИСТРАЦИИ, КАДАСТРА И КАРТОГРАФИИ			
		Действителен: с 27.06.2023 по 19.09.2024			


Сооружение			
вид объекта недвижимости			
Лист № 202 раздела 5.1	Всего листов раздела 5.1: 231	Всего разделов: 4	Всего листов выписки: 237
25.04.2024г.			
Кадастровый номер:		78:37:00000000:3749	

1	72272.65	130779.81	-	0.1	данные отсутствуют	данные отсутствуют
2	72274.19	130782.19	-	0.1	данные отсутствуют	данные отсутствуют
1	72341.77	131038.04	-	0.1	данные отсутствуют	данные отсутствуют
2	72339.72	131035.1	-	0.1	данные отсутствуют	данные отсутствуют
1	72341.04	131037.92	-	0.1	данные отсутствуют	данные отсутствуют
2	72339.3	131035.4	-	0.1	данные отсутствуют	данные отсутствуют
1	72355.17	131004.18	-	0.1	данные отсутствуют	данные отсутствуют
2	72358.31	131002.1	-	0.1	данные отсутствуют	данные отсутствуют
1	72355.28	131003.44	-	0.1	данные отсутствуют	данные отсутствуют
2	72358.01	131001.65	-	0.1	данные отсутствуют	данные отсутствуют
1	72305.48	130784.4	-	0.1	данные отсутствуют	данные отсутствуют
2	72307.99	130782.75	-	0.1	данные отсутствуют	данные отсутствуют
1	72306.21	130784.59	-	0.1	данные отсутствуют	данные отсутствуют
2	72308.3	130783.23	-	0.1	данные отсутствуют	данные отсутствуют
1	72332.93	130561.1	-	0.1	данные отсутствуют	данные отсутствуют
2	72334.1	130576.83	-	0.1	данные отсутствуют	данные отсутствуют
3	72335.25	130592.29	-	0.1	данные отсутствуют	данные отсутствуют

полное наименование должности		ДОКУМЕНТ ПОДПИСАН		инициалы, фамилия	
					
		ЭЛЕКТРОННОЙ ПОДПИСЬЮ			
		Сертификат: 00B8056B7401CB38D2B3576ACDC8425108			
		Владелец: ФЕДЕРАЛЬНАЯ СЛУЖБА ГОСУДАРСТВЕННОЙ РЕГИСТРАЦИИ, КАДАСТРА И КАРТОГРАФИИ			
		Действителен: с 27.06.2023 по 19.09.2024			

Сооружение			
вид объекта недвижимости			
Лист № 203 раздела 5.1	Всего листов раздела 5.1: 231	Всего разделов: 4	Всего листов выписки: 237
25.04.2024г.			
Кадастровый номер: 78:37:00000000:3749			

1	72333.47	130576.29	-	0.1	данные отсутствуют	данные отсутствуют
2	72336.28	130576.06	-	0.1	данные отсутствуют	данные отсутствуют
1	72334.1	130576.83	-	0.1	данные отсутствуют	данные отсутствуют
2	72336.32	130576.67	-	0.1	данные отсутствуют	данные отсутствуют
1	72113.21	131109.99	-	0.1	данные отсутствуют	данные отсутствуют
2	72115.99	131108.09	-	0.1	данные отсутствуют	данные отсутствуют
1	72113.91	131110.12	-	0.1	данные отсутствуют	данные отсутствуют
2	72116.27	131108.51	-	0.1	данные отсутствуют	данные отсутствуют
1	71780.61	130076.76	-	0.1	данные отсутствуют	данные отсутствуют
2	71780.7	130077.82	-	0.1	данные отсутствуют	данные отсутствуют
1	71814.78	130198.3	-	0.1	данные отсутствуют	данные отсутствуют
2	71775	130201.62	-	0.1	данные отсутствуют	данные отсутствуют
3	71777.24	130240.33	-	0.1	данные отсутствуют	данные отсутствуют
4	71779.28	130240.33	-	0.1	данные отсутствуют	данные отсутствуют
1	73551.46	130245.3	-	0.1	данные отсутствуют	данные отсутствуют
2	73555.81	130222.84	-	0.1	данные отсутствуют	данные отсутствуют
3	73539.47	130219.51	-	0.1	данные отсутствуют	данные отсутствуют




ДОКУМЕНТ ПОДПИСАН
ЭЛЕКТРОННОЙ ПОДПИСЬЮ
Сертификат: 00B8056B7401CB38D2B3576ACDC8425108
Владелец: ФЕДЕРАЛЬНАЯ СЛУЖБА ГОСУДАРСТВЕННОЙ
РЕГИСТРАЦИИ, КАДАСТРА И КАРТОГРАФИИ
Действителен с 27.06.2023 по 19.09.2024

полное наименование должности	инициалы, фамилия
-------------------------------	-------------------

Сооружение			
вид объекта недвижимости			
Лист № 204 раздела 5.1	Всего листов раздела 5.1: 231	Всего разделов: 4	Всего листов выписки: 237
25.04.2024г.			
Кадастровый номер:		78:37:00000000:3749	

4	73532.05	130218.26	-	0.1	данные отсутствуют	данные отсутствуют
5	73520.73	130216.36	-	0.1	данные отсутствуют	данные отсутствуют
6	73519.12	130225.99	-	0.1	данные отсутствуют	данные отсутствуют
1	72704.92	130713.27	-	0.1	данные отсутствуют	данные отсутствуют
2	72706.51	130713.09	-	0.1	данные отсутствуют	данные отсутствуют
3	72706.26	130710.88	-	0.1	данные отсутствуют	данные отсутствуют
1	72705.49	130713.73	-	0.1	данные отсутствуют	данные отсутствуют
2	72707.08	130713.55	-	0.1	данные отсутствуют	данные отсутствуют
3	72706.78	130710.88	-	0.1	данные отсутствуют	данные отсутствуют
1	72116.78	130515.84	-	0.1	данные отсутствуют	данные отсутствуют
2	72116.33	130510.63	-	0.1	данные отсутствуют	данные отсутствуют
3	72130.38	130509.4	-	0.1	данные отсутствуют	данные отсутствуют
4	72130.27	130508.09	-	0.1	данные отсутствуют	данные отсутствуют
5	72134.42	130507.73	-	0.1	данные отсутствуют	данные отсутствуют
6	72134.53	130509.04	-	0.1	данные отсутствуют	данные отсутствуют
7	72159.46	130506.89	-	0.1	данные отсутствуют	данные отсутствуют
8	72171.25	130505.87	-	0.1	данные отсутствуют	данные отсутствуют




ДОКУМЕНТ ПОДПИСАН
ЭЛЕКТРОННОЙ ПОДПИСЬЮ
Сертификат: 00BB056B7401CB38D2B3576ACDC8425108
Владелец: ФЕДЕРАЛЬНАЯ СЛУЖБА ГОСУДАРСТВЕННОЙ
РЕГИСТРАЦИИ, КАДАСТРА И КАРТОГРАФИИ
Действителен с 27.06.2023 по 19.09.2024

полное наименование должности	инициалы, фамилия
-------------------------------	-------------------


Сооружение			
вид объекта недвижимости			
Лист № 205 раздела 5.1	Всего листов раздела 5.1: 231	Всего разделов: 4	Всего листов выписки: 237
25.04.2024г.			
Кадастровый номер: 78:37:0000000:3749			

9	72171.76	130511.71	-	0.1	данные отсутствуют	данные отсутствуют
10	72183.11	130510.74	-	0.1	данные отсутствуют	данные отсутствуют
11	72185.82	130543.46	-	0.1	данные отсутствуют	данные отсутствуют
12	72197.49	130542.49	-	0.1	данные отсутствуют	данные отсутствуют
13	72198.1	130542.44	-	0.1	данные отсутствуют	данные отсутствуют
14	72225.98	130540.14	-	0.1	данные отсутствуют	данные отсутствуют
15	72225.85	130538.49	-	0.1	данные отсутствуют	данные отсутствуют
16	72225.49	130533.97	-	0.1	данные отсутствуют	данные отсутствуют
17	72223.37	130534.15	-	0.1	данные отсутствуют	данные отсутствуют
18	72222.04	130518.25	-	0.1	данные отсутствуют	данные отсутствуют
19	72231.99	130517.42	-	0.1	данные отсутствуют	данные отсутствуют
20	72231.12	130506.73	-	0.1	данные отсутствуют	данные отсутствуют
21	72232.67	130506.6	-	0.1	данные отсутствуют	данные отсутствуют
22	72232.61	130505.85	-	0.1	данные отсутствуют	данные отсутствуют
23	72231.03	130505.97	-	0.1	данные отсутствуют	данные отсутствуют
24	72230.2	130495.83	-	0.1	данные отсутствуют	данные отсутствуют
25	72227.84	130467.1	-	0.1	данные отсутствуют	данные отсутствуют

полное наименование должности		ДОКУМЕНТ ПОДПИСАН		инициалы, фамилия	
					
		ЭЛЕКТРОННОЙ ПОДПИСЬЮ			
		Сертификат: 00B8056B7401CB38D2B3576ACDC8425108			
		Владелец: ФЕДЕРАЛЬНАЯ СЛУЖБА ГОСУДАРСТВЕННОЙ РЕГИСТРАЦИИ, КАДАСТРА И КАРТОГРАФИИ			
		Действителен: с 27.06.2023 по 19.09.2024			


Сооружение			
вид объекта недвижимости			
Лист № 206 раздела 5.1	Всего листов раздела 5.1: 231	Всего разделов: 4	Всего листов выписки: 237
25.04.2024г.			
Кадастровый номер: 78:37:00000000:3749			

26	72257.85	130464.55	-	0.1	данные отсутствуют	данные отсутствуют
27	72257.85	130466.71	-	0.1	данные отсутствуют	данные отсутствуют
1	72087.71	130728.31	-	0.1	данные отсутствуют	данные отсутствуют
2	72192.83	130715.44	-	0.1	данные отсутствуют	данные отсутствуют
3	72231.49	130710.96	-	0.1	данные отсутствуют	данные отсутствуют
4	72233.66	130716.37	-	0.1	данные отсутствуют	данные отсутствуют
5	72266.81	130730.47	-	0.1	данные отсутствуют	данные отсутствуют
1	72121.17	131025.59	-	0.1	данные отсутствуют	данные отсутствуют
2	72116.03	131017.86	-	0.1	данные отсутствуют	данные отсутствуют
3	72124.93	131011.96	-	0.1	данные отсутствуют	данные отсутствуют
4	72078.73	130939.53	-	0.1	данные отсутствуют	данные отсутствуют
5	72156.06	130894.72	-	0.1	данные отсутствуют	данные отсутствуют
6	72145.46	130878.55	-	0.1	данные отсутствуют	данные отсутствуют
7	72166.63	130864.95	-	0.1	данные отсутствуют	данные отсутствуют
1	72477.91	130810.51	-	0.1	данные отсутствуют	данные отсутствуют
2	72467.81	130817.16	-	0.1	данные отсутствуют	данные отсутствуют
3	72455.41	130798.2	-	0.1	данные отсутствуют	данные отсутствуют

полное наименование должности		ДОКУМЕНТ ПОДПИСАН		инициалы, фамилия	
					
		ЭЛЕКТРОННОЙ ПОДПИСЬЮ			
		Сертификат: 00B8056B7401CB38D2B3576ACDC8425108			
		Владелец: ФЕДЕРАЛЬНАЯ СЛУЖБА ГОСУДАРСТВЕННОЙ РЕГИСТРАЦИИ, КАДАСТРА И КАРТОГРАФИИ			
		Действителен: с 27.06.2023 по 19.09.2024			

Сооружение			
вид объекта недвижимости			
Лист № 207 раздела 5.1	Всего листов раздела 5.1: 231	Всего разделов: 4	Всего листов выписки: 237
25.04.2024г.			
Кадастровый номер: 78:37:00000000:3749			

4	72441.73	130777.24	-	0.1	данные отсутствуют	данные отсутствуют
5	72446.88	130773.87	-	0.1	данные отсутствуют	данные отсутствуют
6	72449.81	130771.96	-	0.1	данные отсутствуют	данные отсутствуют
7	72448.8	130770.41	-	0.1	данные отсутствуют	данные отсутствуют
1	72447.73	130771.1	-	0.1	данные отсутствуют	данные отсутствуют
2	72448.47	130772.24	-	0.1	данные отсутствуют	данные отсутствуют
3	72446.61	130773.46	-	0.1	данные отсутствуют	данные отсутствуют
4	72441.03	130777.1	-	0.1	данные отсутствуют	данные отсутствуют
5	72454.72	130798.05	-	0.1	данные отсутствуют	данные отсутствуют
6	72467.66	130817.86	-	0.1	данные отсутствуют	данные отсутствуют
7	72478.18	130810.94	-	0.1	данные отсутствуют	данные отсутствуют
1	72424.64	130836.12	-	0.1	данные отсутствуют	данные отсутствуют
2	72423.46	130834.32	-	0.1	данные отсутствуют	данные отсутствуют
3	72424.26	130833.79	-	0.1	данные отсутствуют	данные отсутствуют
1	72403.8	130849.74	-	0.1	данные отсутствуют	данные отсутствуют
2	72402.62	130847.94	-	0.1	данные отсутствуют	данные отсутствуют
3	72403.42	130847.41	-	0.1	данные отсутствуют	данные отсутствуют




ДОКУМЕНТ ПОДПИСАН
ЭЛЕКТРОННОЙ ПОДПИСЬЮ
Сертификат: 00B8056B7401CB38D2B3576ACDC8425108
Владелец: ФЕДЕРАЛЬНАЯ СЛУЖБА ГОСУДАРСТВЕННОЙ
РЕГИСТРАЦИИ, КАДАСТРА И КАРТОГРАФИИ
Действителен с 27.06.2023 по 19.09.2024

полное наименование должности	инициалы, фамилия
-------------------------------	-------------------

Сооружение			
вид объекта недвижимости			
Лист № 208 раздела 5.1	Всего листов раздела 5.1: 231	Всего разделов: 4	Всего листов выписки: 237
25.04.2024г.			
Кадастровый номер: 78:37:00000000:3749			

1	72403.59	130850.48	-	0.1	данные отсутствуют	данные отсутствуют
2	72401.79	130847.77	-	0.1	данные отсутствуют	данные отсутствуют
3	72403.09	130846.91	-	0.1	данные отсутствуют	данные отсутствуют
1	72173.56	130954.34	-	0.1	данные отсутствуют	данные отсутствуют
2	72170.62	130956.21	-	0.1	данные отсутствуют	данные отсутствуют
1	73579.45	130379	-	0.1	данные отсутствуют	данные отсутствуют
2	73565.59	130376.19	-	0.1	данные отсутствуют	данные отсутствуют
3	73560.53	130401.16	-	0.1	данные отсутствуют	данные отсутствуют
4	73566.64	130402.32	-	0.1	данные отсутствуют	данные отсутствуют
5	73562.54	130423.53	-	0.1	данные отсутствуют	данные отсутствуют
6	73574.05	130440.36	-	0.1	данные отсутствуют	данные отсутствуют
7	73568.92	130443.61	-	0.1	данные отсутствуют	данные отсутствуют
8	73572.79	130449.78	-	0.1	данные отсутствуют	данные отсутствуют
9	73569.18	130452.04	-	0.1	данные отсутствуют	данные отсутствуют
10	73551.26	130463.29	-	0.1	данные отсутствуют	данные отсутствуют
11	73549.68	130464.28	-	0.1	данные отсутствуют	данные отсутствуют
12	73546.15	130472.68	-	0.1	данные отсутствуют	данные отсутствуют




ДОКУМЕНТ ПОДПИСАН
ЭЛЕКТРОННОЙ ПОДПИСЬЮ
Сертификат: 00B8056B7401CB38D2B3576ACDC8425108
Владелец: ФЕДЕРАЛЬНАЯ СЛУЖБА ГОСУДАРСТВЕННОЙ
РЕГИСТРАЦИИ, КАДАСТРА И КАРТОГРАФИИ
Действителен с 27.06.2023 по 19.09.2024

полное наименование должности	инициалы, фамилия
-------------------------------	-------------------


Сооружение			
вид объекта недвижимости			
Лист № 209 раздела 5.1	Всего листов раздела 5.1: 231	Всего разделов: 4	Всего листов выписки: 237
25.04.2024г.			
Кadaстровый номер:		78:37:0000000:3749	

13	73540.93	130482.56	-	0.1	данные отсутствуют	данные отсутствуют
14	73540.93	130490.03	-	0.1	данные отсутствуют	данные отсутствуют
15	73539.09	130490.03	-	0.1	данные отсутствуют	данные отсутствуют
16	73539.09	130525.12	-	0.1	данные отсутствуют	данные отсутствуют
17	73540.85	130525.12	-	0.1	данные отсутствуют	данные отсутствуют
18	73540.85	130531.63	-	0.1	данные отсутствуют	данные отсутствуют
19	73543.82	130537.13	-	0.1	данные отсутствуют	данные отсутствуют
20	73561.54	130565.16	-	0.1	данные отсутствуют	данные отсутствуют
1	73440.65	130376.47	-	0.1	данные отсутствуют	данные отсутствуют
2	73436.37	130345.51	-	0.1	данные отсутствуют	данные отсутствуют
3	73445.14	130344.3	-	0.1	данные отсутствуют	данные отсутствуют
4	73444.22	130337.64	-	0.1	данные отсутствуют	данные отсутствуют
5	73441.26	130338.05	-	0.1	данные отсутствуют	данные отсутствуют
6	73440.92	130335.62	-	0.1	данные отсутствуют	данные отсутствуют
7	73439.22	130323.85	-	0.1	данные отсутствуют	данные отсутствуют
8	73437.92	130313.78	-	0.1	данные отсутствуют	данные отсутствуют
1	72967.3	130539.48	-	0.1	данные отсутствуют	данные отсутствуют

полное наименование должности		ДОКУМЕНТ ПОДПИСАН		инициалы, фамилия	
					
		ЭЛЕКТРОННОЙ ПОДПИСЬЮ			
		Сертификат: 00B8056B7401CB38D2B3576ACDC8425108			
		Владелец: ФЕДЕРАЛЬНАЯ СЛУЖБА ГОСУДАРСТВЕННОЙ РЕГИСТРАЦИИ, КАДАСТРА И КАРТОГРАФИИ			
		Действителен: с 27.06.2023 по 19.09.2024			


Сооружение			
вид объекта недвижимости			
Лист № 210 раздела 5.1	Всего листов раздела 5.1: 231	Всего разделов: 4	Всего листов выписки: 237
25.04.2024г.			
Кадастровый номер: 78:37:0000000:3749			

2	72976.39	130539.94	-	0.1	данные отсутствуют	данные отсутствуют
3	72994.48	130540.87	-	0.1	данные отсутствуют	данные отсутствуют
4	72994.61	130542.48	-	0.1	данные отсутствуют	данные отсутствуют
5	72996.63	130566.23	-	0.1	данные отсутствуют	данные отсутствуют
6	72996.87	130568.54	-	0.1	данные отсутствуют	данные отсутствуют
7	72997.88	130578.2	-	0.1	данные отсутствуют	данные отсутствуют
8	73002.16	130603.75	-	0.1	данные отсутствуют	данные отсутствуют
9	73003.9	130614.87	-	0.1	данные отсутствуют	данные отсутствуют
10	73003.74	130615.35	-	0.1	данные отсутствуют	данные отсутствуют
11	73003.89	130616.35	-	0.1	данные отсутствуют	данные отсутствуют
12	73007.99	130643.31	-	0.1	данные отсутствуют	данные отсутствуют
13	72994.66	130645.22	-	0.1	данные отсутствуют	данные отсутствуют
14	72991.26	130645.71	-	0.1	данные отсутствуют	данные отсутствуют
1	72182.53	130698.43	-	0.1	данные отсутствуют	данные отсутствуют
2	72182.37	130693.04	-	0.1	данные отсутствуют	данные отсутствуют
1	72149.96	130699.55	-	0.1	данные отсутствуют	данные отсутствуют
2	72149.78	130694.66	-	0.1	данные отсутствуют	данные отсутствуют

полное наименование должности		ДОКУМЕНТ ПОДПИСАН		инициалы, фамилия	
					
		ЭЛЕКТРОННОЙ ПОДПИСЬЮ			
		Сертификат: 00B8056B7401C8B38D2B3576ACDC8425108			
		Владелец: ФЕДЕРАЛЬНАЯ СЛУЖБА ГОСУДАРСТВЕННОЙ РЕГИСТРАЦИИ, КАДАСТРА И КАРТОГРАФИИ			
		Действителен: с 27.06.2023 по 19.09.2024			


Сооружение			
вид объекта недвижимости			
Лист № 211 раздела 5.1	Всего листов раздела 5.1: 231	Всего разделов: 4	Всего листов выписки: 237
25.04.2024г.			
Кадастровый номер: 78:37:0000000:3749			

1	72149.38	130700.08	-	0.1	данные отсутствуют	данные отсутствуют
2	72149.21	130694.66	-	0.1	данные отсутствуют	данные отсутствуют
1	72106.55	130668.52	-	0.1	данные отсутствуют	данные отсутствуют
2	72105.09	130639.26	-	0.1	данные отсутствуют	данные отсутствуют
3	72103.03	130639.4	-	0.1	данные отсутствуют	данные отсутствуют
4	72102.98	130638.47	-	0.1	данные отсутствуют	данные отсутствуют
5	72105.02	130638.32	-	0.1	данные отсутствуют	данные отсутствуют
6	72104.25	130623.24	-	0.1	данные отсутствуют	данные отсутствуют
7	72102.87	130595.93	-	0.1	данные отсутствуют	данные отсутствуют
8	72101.01	130596.03	-	0.1	данные отсутствуют	данные отсутствуют
9	72100.95	130595.02	-	0.1	данные отсутствуют	данные отсутствуют
10	72102.76	130594.88	-	0.1	данные отсутствуют	данные отсутствуют
11	72101.13	130561.46	-	0.1	данные отсутствуют	данные отсутствуют
12	72108.25	130561.07	-	0.1	данные отсутствуют	данные отсутствуют
1	72106.55	130668.52	-	0.1	данные отсутствуют	данные отсутствуют
2	72107.46	130684.45	-	0.1	данные отсутствуют	данные отсутствуют
3	72112.32	130684.19	-	0.1	данные отсутствуют	данные отсутствуют

полное наименование должности		ДОКУМЕНТ ПОДПИСАН		инициалы, фамилия	
					
		ЭЛЕКТРОННОЙ ПОДПИСЬЮ			
		Сертификат: 00B8056B7401C8B38D2B3576ACDC8425108			
		Владелец: ФЕДЕРАЛЬНАЯ СЛУЖБА ГОСУДАРСТВЕННОЙ РЕГИСТРАЦИИ, КАДАСТРА И КАРТОГРАФИИ			
		Действителен: с 27.06.2023 по 19.09.2024			


Сооружение			
вид объекта недвижимости			
Лист № 212 раздела 5.1	Всего листов раздела 5.1: 231	Всего разделов: 4	Всего листов выписки: 237
25.04.2024г.			
Кадастровый номер: 78:37:00000000:3749			

1	72104.25	130623.24	-	0.1	данные отсутствуют	данные отсутствуют
2	72111.7	130622.98	-	0.1	данные отсутствуют	данные отсутствуют
1	72352.84	130855.97	-	0.1	данные отсутствуют	данные отсутствуют
2	72335.6	130829.59	-	0.1	данные отсутствуют	данные отсутствуют
3	72306.21	130784.59	-	0.1	данные отсутствуют	данные отсутствуют
4	72300.92	130776.5	-	0.1	данные отсутствуют	данные отсутствуют
5	72306.45	130772.89	-	0.1	данные отсутствуют	данные отсутствуют
6	72299.23	130761.84	-	0.1	данные отсутствуют	данные отсутствуют
7	72296.06	130763.91	-	0.1	данные отсутствуют	данные отсутствуют
8	72272.73	130779.15	-	0.1	данные отсутствуют	данные отсутствуют
9	72251.3	130793.15	-	0.1	данные отсутствуют	данные отсутствуют
10	72243.66	130798.14	-	0.1	данные отсутствуют	данные отсутствуют
11	72249.58	130807.19	-	0.1	данные отсутствуют	данные отсутствуют
12	72262.65	130827.34	-	0.1	данные отсутствуют	данные отсутствуют
13	72257.24	130830.86	-	0.1	данные отсутствуют	данные отсутствуют
14	72255.74	130831.82	-	0.1	данные отсутствуют	данные отсутствуют
15	72256.29	130832.68	-	0.1	данные отсутствуют	данные отсутствуют

полное наименование должности		ДОКУМЕНТ ПОДПИСАН		инициалы, фамилия	
					
		ЭЛЕКТРОННОЙ ПОДПИСЬЮ			
		Сертификат: 00B8056B7401CB38D2B3576ACDC8425108			
		Владелец: ФЕДЕРАЛЬНАЯ СЛУЖБА ГОСУДАРСТВЕННОЙ РЕГИСТРАЦИИ, КАДАСТРА И КАРТОГРАФИИ			
		Действителен: с 27.06.2023 по 19.09.2024			


Сооружение			
вид объекта недвижимости			
Лист № 213 раздела 5.1	Всего листов раздела 5.1: 231	Всего разделов: 4	Всего листов выписки: 237
25.04.2024г.			
Кадастровый номер: 78:37:0000000:3749			

16	72252.33	130835.2	-	0.1	данные отсутствуют	данные отсутствуют
17	72255.68	130840.32	-	0.1	данные отсутствуют	данные отсутствуют
18	72257.1	130842.49	-	0.1	данные отсутствуют	данные отсутствуют
19	72260.17	130847.21	-	0.1	данные отсутствуют	данные отсутствуют
20	72268.36	130841.86	-	0.1	данные отсутствуют	данные отсутствуют
21	72277.91	130857.34	-	0.1	данные отсутствуют	данные отсутствуют
1	72363.9	130882.85	-	0.1	данные отсутствуют	данные отсутствуют
2	72362.65	130880.81	-	0.1	данные отсутствуют	данные отсутствуют
3	72355.05	130868.35	-	0.1	данные отсутствуют	данные отсутствуют
4	72362.11	130863.88	-	0.1	данные отсутствуют	данные отсутствуют
5	72355.77	130854.05	-	0.1	данные отсутствуют	данные отсутствуют
1	72299.82	131026.68	-	0.1	данные отсутствуют	данные отсутствуют
2	72298.06	131024.01	-	0.1	данные отсутствуют	данные отсутствуют
3	72295.13	131025.92	-	0.1	данные отсутствуют	данные отсутствуют
4	72309.51	131047.88	-	0.1	данные отсутствуют	данные отсутствуют
5	72311.63	131046.49	-	0.1	данные отсутствуют	данные отсутствуют
6	72316.53	131053.97	-	0.1	данные отсутствуют	данные отсутствуют

полное наименование должности		ДОКУМЕНТ ПОДПИСАН		инициалы, фамилия	
					
		ЭЛЕКТРОННОЙ ПОДПИСЬЮ			
		Сертификат: 00B8056B7401CB38D2B3576ACDC8425108			
		Владелец: ФЕДЕРАЛЬНАЯ СЛУЖБА ГОСУДАРСТВЕННОЙ РЕГИСТРАЦИИ, КАДАСТРА И КАРТОГРАФИИ			
		Действителен: с 27.06.2023 по 19.09.2024			


Сооружение			
вид объекта недвижимости			
Лист № 214 раздела 5.1	Всего листов раздела 5.1: 231	Всего разделов: 4	Всего листов выписки: 237
25.04.2024г.			
Кадастровый номер: 78:37:00000000:3749			

7	72341.04	131037.92	-	0.1	данные отсутствуют	данные отсутствуют
8	72355.36	131028.54	-	0.1	данные отсутствуют	данные отсутствуют
9	72356.06	131029.61	-	0.1	данные отсутствуют	данные отсутствуют
10	72373.78	131018	-	0.1	данные отсутствуют	данные отсутствуют
11	72370.01	131012.24	-	0.1	данные отсутствуют	данные отсутствуют
12	72372.55	131010.58	-	0.1	данные отсутствуют	данные отсутствуют
13	72366.38	131001.16	-	0.1	данные отсутствуют	данные отсутствуют
14	72357.15	131007.21	-	0.1	данные отсутствуют	данные отсутствуют
15	72355.17	131004.18	-	0.1	данные отсутствуют	данные отсутствуют
16	72349	130994.76	-	0.1	данные отсутствуют	данные отсутствуют
17	72349.76	130994.26	-	0.1	данные отсутствуют	данные отсутствуют
18	72358.23	130988.72	-	0.1	данные отсутствуют	данные отсутствуют
19	72351.7	130978.72	-	0.1	данные отсутствуют	данные отсутствуют
20	72337.94	130957.73	-	0.1	данные отсутствуют	данные отсутствуют
21	72352.16	130948.41	-	0.1	данные отсутствуют	данные отсутствуют
22	72318.18	130896.52	-	0.1	данные отсутствуют	данные отсутствуют
23	72325.91	130891.39	-	0.1	данные отсутствуют	данные отсутствуют

полное наименование должности		ДОКУМЕНТ ПОДПИСАН		инициалы, фамилия	
					
		ЭЛЕКТРОННОЙ ПОДПИСЬЮ			
		Сертификат: 00B8056B7401CB38D2B3576ACDC8425108			
		Владелец: ФЕДЕРАЛЬНАЯ СЛУЖБА ГОСУДАРСТВЕННОЙ РЕГИСТРАЦИИ, КАДАСТРА И КАРТОГРАФИИ			
		Действителен: с 27.06.2023 по 19.09.2024			

Сооружение			
вид объекта недвижимости			
Лист № 215 раздела 5.1	Всего листов раздела 5.1: 231	Всего разделов: 4	Всего листов выписки: 237
25.04.2024г.			
Кадастровый номер: 78:37:0000000:3749			

24	72334.09	130885.97	-	0.1	данные отсутствуют	данные отсутствуют
25	72326.49	130873.54	-	0.1	данные отсутствуют	данные отсутствуют
26	72350.12	130857.75	-	0.1	данные отсутствуют	данные отсутствуют
27	72352.84	130855.97	-	0.1	данные отсутствуют	данные отсутствуют
28	72355.77	130854.05	-	0.1	данные отсутствуют	данные отсутствуют
29	72358.35	130852.37	-	0.1	данные отсутствуют	данные отсутствуют
30	72360.3	130855.38	-	0.1	данные отсутствуют	данные отсутствуют
31	72366.42	130864.75	-	0.1	данные отсутствуют	данные отсутствуют
32	72383.1	130855.17	-	0.1	данные отсутствуют	данные отсутствуют
33	72384.03	130854.64	-	0.1	данные отсутствуют	данные отсутствуют
34	72387.71	130860.25	-	0.1	данные отсутствуют	данные отсутствуют
35	72403.8	130849.74	-	0.1	данные отсутствуют	данные отсутствуют
36	72424.64	130836.12	-	0.1	данные отсутствуют	данные отсутствуют
37	72439.2	130826.6	-	0.1	данные отсутствуют	данные отсутствуют
1	72476.1	130948.18	-	0.1	данные отсутствуют	данные отсутствуют
2	72475.48	130948.58	-	0.1	данные отсутствуют	данные отсутствуют
3	72474.27	130946.73	-	0.1	данные отсутствуют	данные отсутствуют




ДОКУМЕНТ ПОДПИСАН
ЭЛЕКТРОННОЙ ПОДПИСЬЮ
Сертификат: 00B8056B7401CB38D2B3576ACDC8425108
Владелец: ФЕДЕРАЛЬНАЯ СЛУЖБА ГОСУДАРСТВЕННОЙ
РЕГИСТРАЦИИ, КАДАСТРА И КАРТОГРАФИИ
Действителен с 27.06.2023 по 19.09.2024

полное наименование должности	инициалы, фамилия
-------------------------------	-------------------


Сооружение			
вид объекта недвижимости			
Лист № 216 раздела 5.1	Всего листов раздела 5.1: 231	Всего разделов: 4	Всего листов выписки: 237
25.04.2024г.			
Кадастровый номер: 78:37:0000000:3749			

4	72469.86	130949.61	-	0.1	данные отсутствуют	данные отсутствуют
1	72491.41	130801.29	-	0.1	данные отсутствуют	данные отсутствуют
2	72492.94	130800.24	-	0.1	данные отсутствуют	данные отсутствуют
3	72511.38	130788.07	-	0.1	данные отсутствуют	данные отсутствуют
4	72515.06	130793.29	-	0.1	данные отсутствуют	данные отсутствуют
5	72519.24	130799.75	-	0.1	данные отсутствуют	данные отсутствуют
6	72526.77	130794.89	-	0.1	данные отсутствуют	данные отсутствуют
7	72560.93	130772.82	-	0.1	данные отсутствуют	данные отсутствуют
8	72564.49	130770.52	-	0.1	данные отсутствуют	данные отсутствуют
9	72564.82	130770.3	-	0.1	данные отсутствуют	данные отсутствуют
10	72552.79	130751.68	-	0.1	данные отсутствуют	данные отсутствуют
11	72549.02	130754.14	-	0.1	данные отсутствуют	данные отсутствуют
12	72529.14	130723.81	-	0.1	данные отсутствуют	данные отсутствуют
13	72511.54	130696.98	-	0.1	данные отсутствуют	данные отсутствуют
14	72520.94	130690.84	-	0.1	данные отсутствуют	данные отсутствуют
15	72519.84	130689.15	-	0.1	данные отсутствуют	данные отсутствуют
16	72520.46	130688.75	-	0.1	данные отсутствуют	данные отсутствуют

полное наименование должности		ДОКУМЕНТ ПОДПИСАН		инициалы, фамилия	
					
		ЭЛЕКТРОННОЙ ПОДПИСЬЮ			
		Сертификат: 00B8056B7401CB38D2B3576ACDC8425108			
		Владелец: ФЕДЕРАЛЬНАЯ СЛУЖБА ГОСУДАРСТВЕННОЙ РЕГИСТРАЦИИ, КАДАСТРА И КАРТОГРАФИИ			
		Действителен: с 27.06.2023 по 19.09.2024			

Сооружение			
вид объекта недвижимости			
Лист № 217 раздела 5.1	Всего листов раздела 5.1: 231	Всего разделов: 4	Всего листов выписки: 237
25.04.2024г.			
Кадастровый номер: 78:37:0000000:3749			

17	72524.46	130686.13	-	0.1	данные отсутствуют	данные отсутствуют
18	72520.87	130680.64	-	0.1	данные отсутствуют	данные отсутствуют
19	72519.61	130678.71	-	0.1	данные отсутствуют	данные отсутствуют
20	72521.03	130677.78	-	0.1	данные отсутствуют	данные отсутствуют
21	72518.62	130674.15	-	0.1	данные отсутствуют	данные отсутствуют
22	72539.05	130660.6	-	0.1	данные отсутствуют	данные отсутствуют
23	72562.44	130645.1	-	0.1	данные отсутствуют	данные отсутствуют
24	72596.18	130622.73	-	0.1	данные отсутствуют	данные отсутствуют
25	72595.23	130621.3	-	0.1	данные отсутствуют	данные отсутствуют
26	72595.5	130621.12	-	0.1	данные отсутствуют	данные отсутствуют
27	72608.67	130611.12	-	0.1	данные отсутствуют	данные отсутствуют
28	72615.44	130610.29	-	0.1	данные отсутствуют	данные отсутствуют
29	72617.15	130610.01	-	0.1	данные отсутствуют	данные отсутствуют
30	72637.15	130606.98	-	0.1	данные отсутствуют	данные отсутствуют
31	72663.53	130602.95	-	0.1	данные отсутствуют	данные отсутствуют
1	72110.22	130882.24	-	0.1	данные отсутствуют	данные отсутствуют
2	72126.78	130906.64	-	0.1	данные отсутствуют	данные отсутствуют



ДОКУМЕНТ ПОДПИСАН
ЭЛЕКТРОННОЙ ПОДПИСЬЮ
Сертификат: 00B8056B7401CB38D2B3576ACDC8425108
Владелец: ФЕДЕРАЛЬНАЯ СЛУЖБА ГОСУДАРСТВЕННОЙ
РЕГИСТРАЦИИ, КАДАСТРА И КАРТОГРАФИИ
Действителен с 27.06.2023 по 19.09.2024

полное наименование должности	инициалы, фамилия
-------------------------------	-------------------

Сооружение			
вид объекта недвижимости			
Лист № 218 раздела 5.1	Всего листов раздела 5.1: 231	Всего разделов: 4	Всего листов выписки: 237
25.04.2024г.			
Кадастровый номер:		78:37:0000000:3749	

3	72122.29	130909.67	-	0.1	данные отсутствуют	данные отсутствуют
4	72140.21	130936.97	-	0.1	данные отсутствуют	данные отсутствуют
5	72143.11	130941.69	-	0.1	данные отсутствуют	данные отсутствуют
1	72137.57	130949.36	-	0.1	данные отсутствуют	данные отсутствуют
2	72135.67	130946.27	-	0.1	данные отсутствуют	данные отсутствуют
3	72143.11	130941.69	-	0.1	данные отсутствуют	данные отсутствуют
4	72159.2	130931.81	-	0.1	данные отсутствуют	данные отсутствуют
5	72173.56	130954.34	-	0.1	данные отсутствуют	данные отсутствуют
6	72192.41	130983.92	-	0.1	данные отсутствуют	данные отсутствуют
7	72178.57	130992.76	-	0.1	данные отсутствуют	данные отсутствуют
8	72151.78	131009.88	-	0.1	данные отсутствуют	данные отсутствуют
9	72160.07	131023.34	-	0.1	данные отсутствуют	данные отсутствуют
10	72164.36	131020.55	-	0.1	данные отсутствуют	данные отсутствуют
11	72164.54	131020.86	-	0.1	данные отсутствуют	данные отсутствуют
12	72180.93	131046.09	-	0.1	данные отсутствуют	данные отсутствуют
13	72183.2	131049.58	-	0.1	данные отсутствуют	данные отсутствуют
14	72189.28	131058.94	-	0.1	данные отсутствуют	данные отсутствуют

полное наименование должности		инициалы, фамилия	
ДОКУМЕНТ ПОДПИСАН			
ЭЛЕКТРОННОЙ ПОДПИСЬЮ			
Сертификат: 00B8056B7401CB38D2B3576ACDC8425108			
Владелец: ФЕДЕРАЛЬНАЯ СЛУЖБА ГОСУДАРСТВЕННОЙ			
РЕГИСТРАЦИИ, КАДАСТРА И КАРТОГРАФИИ			
Действителен с 27.06.2023 по 19.09.2024			


Сооружение			
вид объекта недвижимости			
Лист № 219 раздела 5.1	Всего листов раздела 5.1: 231	Всего разделов: 4	Всего листов выписки: 237
25.04.2024г.			
Кадастровый номер:		78:37:0000000:3749	

15	72194.1	131066.34	-	0.1	данные отсутствуют	данные отсутствуют
1	71948.51	130640.39	-	0.1	данные отсутствуют	данные отсутствуют
2	71945.8	130612.14	-	0.1	данные отсутствуют	данные отсутствуют
3	71944.68	130600.49	-	0.1	данные отсутствуют	данные отсутствуют
4	71921.46	130603.5	-	0.1	данные отсутствуют	данные отсутствуют
5	71919.13	130585.5	-	0.1	данные отсутствуют	данные отсутствуют
6	71918.96	130583.93	-	0.1	данные отсутствуют	данные отсутствуют
7	71886.33	130587.4	-	0.1	данные отсутствуют	данные отсутствуют
8	71883.76	130587.67	-	0.1	данные отсутствуют	данные отсутствуют
9	71866.35	130589.52	-	0.1	данные отсутствуют	данные отсутствуют
10	71864.81	130575.02	-	0.1	данные отсутствуют	данные отсутствуют
11	71851.91	130576.19	-	0.1	данные отсутствуют	данные отсутствуют
12	71851.78	130574.85	-	0.1	данные отсутствуют	данные отсутствуют
13	71849.96	130555.95	-	0.1	данные отсутствуют	данные отсутствуют
14	71848.3	130556.11	-	0.1	данные отсутствуют	данные отсутствуют
15	71848.01	130553.09	-	0.1	данные отсутствуют	данные отсутствуют
16	71849.67	130552.93	-	0.1	данные отсутствуют	данные отсутствуют

полное наименование должности		ДОКУМЕНТ ПОДПИСАН	
		ЭЛЕКТРОННОЙ ПОДПИСЬЮ	
		инициалы, фамилия	
		Сертификат: 00B8056B7401CB38D2B3576ACDC8425108 Владелец: ФЕДЕРАЛЬНАЯ СЛУЖБА ГОСУДАРСТВЕННОЙ РЕГИСТРАЦИИ, КАДАСТРА И КАРТОГРАФИИ Действителен с 27.06.2023 по 19.09.2024	


Сооружение			
вид объекта недвижимости			
Лист № 220 раздела 5.1	Всего листов раздела 5.1: 231	Всего разделов: 4	Всего листов выписки: 237
25.04.2024г.			
Кадастровый номер: 78:37:0000000:3749			

17	71846.76	130522.75	-	0.1	данные отсутствуют	данные отсутствуют
18	71845.1	130522.92	-	0.1	данные отсутствуют	данные отсутствуют
19	71844.8	130519.89	-	0.1	данные отсутствуют	данные отсутствуют
20	71846.47	130519.73	-	0.1	данные отсутствуют	данные отсутствуют
21	71845.75	130512.16	-	0.1	данные отсутствуют	данные отсутствуют
22	71859.78	130510.72	-	0.1	данные отсутствуют	данные отсутствуют
23	71859.48	130507.38	-	0.1	данные отсутствуют	данные отсутствуют
24	71859.4	130506.63	-	0.1	данные отсутствуют	данные отсутствуют
25	71858.01	130506.76	-	0.1	данные отсутствуют	данные отсутствуют
26	71857.19	130498.42	-	0.1	данные отсутствуют	данные отсутствуют
27	71857.15	130498.02	-	0.1	данные отсутствуют	данные отсутствуют
28	71868.24	130496.93	-	0.1	данные отсутствуют	данные отсутствуют
29	71868.03	130494.79	-	0.1	данные отсутствуют	данные отсутствуют
30	71870.68	130494.53	-	0.1	данные отсутствуют	данные отсутствуют
31	71870.84	130496.67	-	0.1	данные отсутствуют	данные отсутствуют
32	71882.92	130495.48	-	0.1	данные отсутствуют	данные отсутствуют
33	71903.33	130493.47	-	0.1	данные отсутствуют	данные отсутствуют

полное наименование должности		ДОКУМЕНТ ПОДПИСАН		инициалы, фамилия	
					
		ЭЛЕКТРОННОЙ ПОДПИСЬЮ			
		Сертификат: 00B8056B7401CB38D2B3576ACDC8425108			
		Владелец: ФЕДЕРАЛЬНАЯ СЛУЖБА ГОСУДАРСТВЕННОЙ РЕГИСТРАЦИИ, КАДАСТРА И КАРТОГРАФИИ			
		Действителен: с 27.06.2023 по 19.09.2024			


Сооружение			
вид объекта недвижимости			
Лист № 221 раздела 5.1	Всего листов раздела 5.1: 231	Всего разделов: 4	Всего листов выписки: 237
25.04.2024г.			
Кадастровый номер:		78:37:00000000:3749	

34	71903.13	130491.33	-	0.1	данные отсутствуют	данные отсутствуют
35	71905.77	130491.07	-	0.1	данные отсутствуют	данные отсутствуют
36	71905.94	130493.22	-	0.1	данные отсутствуют	данные отсутствуют
37	71918.23	130492	-	0.1	данные отсутствуют	данные отсутствуют
38	71920.03	130491.83	-	0.1	данные отсутствуют	данные отсутствуют
1	71790.74	130279.88	-	0.1	данные отсутствуют	данные отсутствуют
2	71789.51	130265.46	-	0.1	данные отсутствуют	данные отсутствуют
3	71779.25	130266.45	-	0.1	данные отсутствуют	данные отсутствуют
4	71777.71	130250.31	-	0.1	данные отсутствуют	данные отсутствуют
5	71777.29	130242.64	-	0.1	данные отсутствуют	данные отсутствуют
6	71775.57	130242.73	-	0.1	данные отсутствуют	данные отсутствуют
1	71857.96	130305.88	-	0.1	данные отсутствуют	данные отсутствуют
2	71858.62	130315.38	-	0.1	данные отсутствуют	данные отсутствуют
3	71872.53	130314.44	-	0.1	данные отсутствуют	данные отсутствуют
4	71873.31	130324.64	-	0.1	данные отсутствуют	данные отсутствуют
5	71874.16	130333.86	-	0.1	данные отсутствуют	данные отсутствуют
6	71883.67	130332.98	-	0.1	данные отсутствуют	данные отсутствуют

полное наименование должности		ДОКУМЕНТ ПОДПИСАН		инициалы, фамилия	
					
		ЭЛЕКТРОННОЙ ПОДПИСЬЮ			
		Сертификат: 00B8056B7401CB38D2B3576ACDC8425108			
		Владелец: ФЕДЕРАЛЬНАЯ СЛУЖБА ГОСУДАРСТВЕННОЙ РЕГИСТРАЦИИ, КАДАСТРА И КАРТОГРАФИИ			
		Действителен: с 27.06.2023 по 19.09.2024			


Сооружение			
вид объекта недвижимости			
Лист № 222 раздела 5.1	Всего листов раздела 5.1: 231	Всего разделов: 4	Всего листов выписки: 237
25.04.2024г.			
Кадастровый номер:		78:37:0000000:3749	

7	71896.67	130331.78	-	0.1	данные отсутствуют	данные отсутствуют
8	71896.87	130333.89	-	0.1	данные отсутствуют	данные отсутствуют
1	71740.82	130133.22	-	0.1	данные отсутствуют	данные отсутствуют
2	71751.06	130132.44	-	0.1	данные отсутствуют	данные отсутствуют
3	71758.51	130131.87	-	0.1	данные отсутствуют	данные отсутствуют
4	71773.56	130130.7	-	0.1	данные отсутствуют	данные отсутствуют
5	71796.62	130128.82	-	0.1	данные отсутствуют	данные отсутствуют
6	71796.37	130125.45	-	0.1	данные отсутствуют	данные отсутствуют
1	71740.79	130132.82	-	0.1	данные отсутствуют	данные отсутствуют
2	71751.03	130132.04	-	0.1	данные отсутствуют	данные отсутствуют
3	71758.07	130131.52	-	0.1	данные отсутствуют	данные отсутствуют
4	71773.53	130130.3	-	0.1	данные отсутствуют	данные отсутствуют
5	71796.19	130128.45	-	0.1	данные отсутствуют	данные отсутствуют
6	71795.97	130125.48	-	0.1	данные отсутствуют	данные отсутствуют
1	71742.56	130094.53	-	0.1	данные отсутствуют	данные отсутствуют
2	71717.51	130096.48	-	0.1	данные отсутствуют	данные отсутствуют
3	71717.61	130097.73	-	0.1	данные отсутствуют	данные отсутствуют

полное наименование должности		ДОКУМЕНТ ПОДПИСАН		инициалы, фамилия	
					
		ЭЛЕКТРОННОЙ ПОДПИСЬЮ			
		Сертификат: 00B8056B7401CB38D2B3576ACDC8425108			
		Владелец: ФЕДЕРАЛЬНАЯ СЛУЖБА ГОСУДАРСТВЕННОЙ РЕГИСТРАЦИИ, КАДАСТРА И КАРТОГРАФИИ			
		Действителен: с 27.06.2023 по 19.09.2024			


Сооружение			
вид объекта недвижимости			
Лист № 223 раздела 5.1	Всего листов раздела 5.1: 231	Всего разделов: 4	Всего листов выписки: 237
25.04.2024г.			
Кадастровый номер: 78:37:0000000:3749			

1	71742.59	130094.93	-	0.1	данные отсутствуют	данные отсутствуют
2	71718.02	130096.86	-	0.1	данные отсутствуют	данные отсутствуют
3	71718.08	130097.68	-	0.1	данные отсутствуют	данные отсутствуют
1	71780.61	130076.76	-	0.1	данные отсутствуют	данные отсутствуют
2	71761.01	130078.49	-	0.1	данные отсутствуют	данные отсутствуют
3	71752.7	130079.23	-	0.1	данные отсутствуют	данные отсутствуют
4	71754.29	130093.62	-	0.1	данные отсутствуют	данные отсутствуют
5	71758.51	130131.87	-	0.1	данные отсутствуют	данные отсутствуют
6	71763.92	130191.69	-	0.1	данные отсутствуют	данные отсутствуют
7	71814.07	130186.53	-	0.1	данные отсутствуют	данные отсутствуют
8	71816.03	130207.3	-	0.1	данные отсутствуют	данные отсутствуют
9	71816.43	130212.05	-	0.1	данные отсутствуют	данные отсутствуют
10	71870.17	130206.97	-	0.1	данные отсутствуют	данные отсутствуют
11	71869.98	130204.98	-	0.1	данные отсутствуют	данные отсутствуют
12	71871.97	130204.8	-	0.1	данные отсутствуют	данные отсутствуют
13	71872.16	130206.79	-	0.1	данные отсутствуют	данные отсутствуют
14	71885.23	130205.55	-	0.1	данные отсутствуют	данные отсутствуют

полное наименование должности		ДОКУМЕНТ ПОДПИСАН		инициалы, фамилия	
					
		ЭЛЕКТРОННОЙ ПОДПИСЬЮ			
		Сертификат: 00B8056B7401CB38D2B3576ACDC8425108			
		Владелец: ФЕДЕРАЛЬНАЯ СЛУЖБА ГОСУДАРСТВЕННОЙ РЕГИСТРАЦИИ, КАДАСТРА И КАРТОГРАФИИ			
		Действителен: с 27.06.2023 по 19.09.2024			


Сооружение			
вид объекта недвижимости			
Лист № 224 раздела 5.1	Всего листов раздела 5.1: 231	Всего разделов: 4	Всего листов выписки: 237
25.04.2024г.			
Кадастровый номер:		78:37:00000000:3749	

15	71903.36	130203.84	-	0.1	данные отсутствуют	данные отсутствуют
16	71903.17	130201.84	-	0.1	данные отсутствуют	данные отсутствуют
17	71905.16	130201.67	-	0.1	данные отсутствуют	данные отсутствуют
18	71905.35	130203.65	-	0.1	данные отсутствуют	данные отсутствуют
19	71936.78	130200.69	-	0.1	данные отсутствуют	данные отсутствуют
20	71936.6	130198.69	-	0.1	данные отсутствуют	данные отсутствуют
21	71938.59	130198.51	-	0.1	данные отсутствуют	данные отсутствуют
22	71938.78	130200.5	-	0.1	данные отсутствуют	данные отсутствуют
23	71952.19	130199.23	-	0.1	данные отсутствуют	данные отсутствуют
24	71967.54	130197.78	-	0.1	данные отсутствуют	данные отсутствуют
25	72010.74	130193.98	-	0.1	данные отсутствуют	данные отсутствуют
26	72016.81	130263.47	-	0.1	данные отсутствуют	данные отсутствуют
27	72018.84	130263.3	-	0.1	данные отсутствуют	данные отсутствуют
1	71827.71	130092.46	-	0.1	данные отсутствуют	данные отсутствуют
2	71829.72	130090.22	-	0.1	данные отсутствуют	данные отсутствуют
3	71828.6	130076.16	-	0.1	данные отсутствуют	данные отсутствуют
4	71832.4	130075.81	-	0.1	данные отсутствуют	данные отсутствуют

полное наименование должности		ДОКУМЕНТ ПОДПИСАН		инициалы, фамилия	
					
		ЭЛЕКТРОННОЙ ПОДПИСЬЮ			
		Сертификат: 00B8056B7401C8B38D2B3576ACDC8425108			
		Владелец: ФЕДЕРАЛЬНАЯ СЛУЖБА ГОСУДАРСТВЕННОЙ РЕГИСТРАЦИИ, КАДАСТРА И КАРТОГРАФИИ			
		Действителен: с 27.06.2023 по 19.09.2024			


Сооружение			
вид объекта недвижимости			
Лист № 225 раздела 5.1	Всего листов раздела 5.1: 231	Всего разделов: 4	Всего листов выписки: 237
25.04.2024г.			
Кадастровый номер: 78:37:00000000:3749			

5	71873.77	130072.91	-	0.1	данные отсутствуют	данные отсутствуют
6	71873.85	130073.99	-	0.1	данные отсутствуют	данные отсутствуют
1	71742.56	130094.53	-	0.1	данные отсутствуют	данные отсутствуют
2	71754.29	130093.62	-	0.1	данные отсутствуют	данные отсутствуют
3	71822.99	130087.64	-	0.1	данные отсутствуют	данные отсутствуют
4	71827.67	130091.89	-	0.1	данные отсутствуют	данные отсутствуют
5	71831.06	130095.36	-	0.1	данные отсутствуют	данные отсутствуют
6	71874.67	130093.54	-	0.1	данные отсутствуют	данные отсутствуют
7	71884.97	130102.34	-	0.1	данные отсутствуют	данные отсутствуют
8	71886.29	130116.24	-	0.1	данные отсутствуют	данные отсутствуют
9	71887.12	130125	-	0.1	данные отсутствуют	данные отсутствуют
10	71859.3	130126.95	-	0.1	данные отсутствуют	данные отсутствуют
1	71781.08	130077.78	-	0.1	данные отсутствуют	данные отсутствуют
2	71780.95	130076.32	-	0.1	данные отсутствуют	данные отсутствуют
3	71760.97	130078.09	-	0.1	данные отсутствуют	данные отсутствуют
4	71752.26	130078.86	-	0.1	данные отсутствуют	данные отсутствуют
5	71753.93	130094.04	-	0.1	данные отсутствуют	данные отсутствуют

полное наименование должности		ДОКУМЕНТ ПОДПИСАН		инициалы, фамилия	
					
		ЭЛЕКТРОННОЙ ПОДПИСЬЮ			
		Сертификат: 00B8056B7401C8B38D2B3576ACDC8425108			
		Владелец: ФЕДЕРАЛЬНАЯ СЛУЖБА ГОСУДАРСТВЕННОЙ РЕГИСТРАЦИИ, КАДАСТРА И КАРТОГРАФИИ			
		Действителен: с 27.06.2023 по 19.09.2024			


Сооружение			
вид объекта недвижимости			
Лист № 226 раздела 5.1	Всего листов раздела 5.1: 231	Всего разделов: 4	Всего листов выписки: 237
25.04.2024г.			
Кадастровый номер:		78:37:00000000:3749	

6	71822.85	130088.05	-	0.1	данные отсутствуют	данные отсутствуют
7	71827.71	130092.46	-	0.1	данные отсутствуют	данные отсутствуют
8	71830.89	130095.76	-	0.1	данные отсутствуют	данные отсутствуют
9	71874.53	130093.95	-	0.1	данные отсутствуют	данные отсутствуют
10	71884.59	130102.54	-	0.1	данные отсутствуют	данные отсутствуют
11	71885.89	130116.28	-	0.1	данные отсутствуют	данные отсутствуют
12	71886.7	130124.69	-	0.1	данные отсутствуют	данные отсутствуют
13	71862.66	130126.4	-	0.1	данные отсутствуют	данные отсутствуют
1	71827.67	130091.89	-	0.1	данные отсутствуют	данные отсутствуют
2	71829.31	130090.08	-	0.1	данные отсутствуют	данные отсутствуют
3	71828.17	130075.8	-	0.1	данные отсутствуют	данные отсутствуют
4	71832.36	130075.41	-	0.1	данные отсутствуют	данные отсутствуют
5	71874.05	130072.54	-	0.1	данные отсутствуют	данные отсутствуют
6	71874.14	130073.98	-	0.1	данные отсутствуют	данные отсутствуют
1	72260.79	130593.11	-	0.1	данные отсутствуют	данные отсутствуют
2	72261.38	130599.8	-	0.1	данные отсутствуют	данные отсутствуют
3	72274.98	130602.2	-	0.1	данные отсутствуют	данные отсутствуют

полное наименование должности		ДОКУМЕНТ ПОДПИСАН		инициалы, фамилия	
					
		ЭЛЕКТРОННОЙ ПОДПИСЬЮ			
		Сертификат: 00B8056B7401C8B38D2B3576ACDC8425108			
		Владелец: ФЕДЕРАЛЬНАЯ СЛУЖБА ГОСУДАРСТВЕННОЙ РЕГИСТРАЦИИ, КАДАСТРА И КАРТОГРАФИИ			
		Действителен: с 27.06.2023 по 19.09.2024			


Сооружение			
вид объекта недвижимости			
Лист № 227 раздела 5.1	Всего листов раздела 5.1: 231	Всего разделов: 4	Всего листов выписки: 237
25.04.2024г.			
Кадастровый номер:		78:37:0000000:3749	

4	72276.16	130606.75	-	0.1	данные отсутствуют	данные отсутствуют
5	72305.37	130604.04	-	0.1	данные отсутствуют	данные отсутствуют
6	72309.93	130608.12	-	0.1	данные отсутствуют	данные отсутствуют
7	72333.51	130606.9	-	0.1	данные отсутствуют	данные отсутствуют
1	72264.51	130544.95	-	0.1	данные отсутствуют	данные отсутствуют
2	72264.72	130555.61	-	0.1	данные отсутствуют	данные отсутствуют
3	72250.72	130556.53	-	0.1	данные отсутствуют	данные отсутствуют
4	72251.95	130571.41	-	0.1	данные отсутствуют	данные отсутствуют
1	71536.06	130504.48	-	0.1	данные отсутствуют	данные отсутствуют
2	71754.98	130483.96	-	0.1	данные отсутствуют	данные отсутствуют
3	71756.57	130483.82	-	0.1	данные отсутствуют	данные отсутствуют
4	71758.89	130483.6	-	0.1	данные отсутствуют	данные отсутствуют
5	71834.88	130476.66	-	0.1	данные отсутствуют	данные отсутствуют
6	72075.12	130466.26	-	0.1	данные отсутствуют	данные отсутствуют
7	72299.18	130443.68	-	0.1	данные отсутствуют	данные отсутствуют
8	72375.38	130435.91	-	0.1	данные отсутствуют	данные отсутствуют
9	72701	130383.91	-	0.1	данные отсутствуют	данные отсутствуют

полное наименование должности		ДОКУМЕНТ ПОДПИСАН		инициалы, фамилия	
					
		ЭЛЕКТРОННОЙ ПОДПИСЬЮ			
		Сертификат: 00B8056B7401CB38D2B3576ACDC8425108			
		Владелец: ФЕДЕРАЛЬНАЯ СЛУЖБА ГОСУДАРСТВЕННОЙ РЕГИСТРАЦИИ, КАДАСТРА И КАРТОГРАФИИ			
		Действителен: с 27.06.2023 по 19.09.2024			


Сооружение			
вид объекта недвижимости			
Лист № 228 раздела 5.1	Всего листов раздела 5.1: 231	Всего разделов: 4	Всего листов выписки: 237
25.04.2024г.			
Кадастровый номер:		78:37:0000000:3749	

10	72686.72	130291.31	-	0.1	данные отсутствуют	данные отсутствуют
11	72671.51	130192.74	-	0.1	данные отсутствуют	данные отсутствуют
1	72671.51	130192.74	-	0.1	данные отсутствуют	данные отсутствуют
2	72710.32	130185.81	-	0.1	данные отсутствуют	данные отсутствуют
3	72750.05	130179.99	-	0.1	данные отсутствуют	данные отсутствуют
4	72755.18	130179.23	-	0.1	данные отсутствуют	данные отсутствуют
5	72756.83	130189.83	-	0.1	данные отсутствуют	данные отсутствуют
6	72776.57	130186.4	-	0.1	данные отсутствуют	данные отсутствуют
7	72803.2	130182.61	-	0.1	данные отсутствуют	данные отсутствуют
8	72818.81	130180.58	-	0.1	данные отсутствуют	данные отсутствуют
9	72845.63	130176.66	-	0.1	данные отсутствуют	данные отсутствуют
10	72859.69	130174.76	-	0.1	данные отсутствуют	данные отсутствуют
11	72884.71	130170.61	-	0.1	данные отсутствуют	данные отсутствуют
12	72902.78	130167.63	-	0.1	данные отсутствуют	данные отсутствуют
13	72913.18	130165.91	-	0.1	данные отсутствуют	данные отсутствуют
14	72912.81	130163.67	-	0.1	данные отсутствуют	данные отсутствуют
15	72914.78	130163.34	-	0.1	данные отсутствуют	данные отсутствуют


полное наименование должности		ДОКУМЕНТ ПОДПИСАН		инициалы, фамилия	
					
		ЭЛЕКТРОННОЙ ПОДПИСЬЮ			
		Сертификат: 00B8056B7401CB38D2B3576ACDC8425108			
		Владелец: ФЕДЕРАЛЬНАЯ СЛУЖБА ГОСУДАРСТВЕННОЙ РЕГИСТРАЦИИ, КАДАСТРА И КАРТОГРАФИИ			
		Действителен с 27.06.2023 по 19.09.2024			

Сооружение			
вид объекта недвижимости			
Лист № 229 раздела 5.1	Всего листов раздела 5.1: 231	Всего разделов: 4	Всего листов выписки: 237
25.04.2024г.			
Кадастровый номер: 78:37:0000000:3749			

16	72915.2	130165.85	-	0.1	данные отсутствуют	данные отсутствуют
17	72927.31	130163.87	-	0.1	данные отсутствуют	данные отсутствуют
18	72928.29	130163.71	-	0.1	данные отсутствуют	данные отсутствуют
19	72940.46	130161.73	-	0.1	данные отсутствуют	данные отсутствуют
20	72966.83	130156.71	-	0.1	данные отсутствуют	данные отсутствуют
1	72966.83	130156.71	-	0.1	данные отсутствуют	данные отсутствуют
2	72967.15	130158.66	-	0.1	данные отсутствуют	данные отсутствуют
3	72969.13	130158.37	-	0.1	данные отсутствуют	данные отсутствуют
4	72968.83	130156.36	-	0.1	данные отсутствуют	данные отсутствуют
5	72969.36	130156.28	-	0.1	данные отсутствуют	данные отсутствуют
6	73012.41	130149.42	-	0.1	данные отсутствуют	данные отсутствуют
7	73035.89	130145.41	-	0.1	данные отсутствуют	данные отсутствуют
8	73086.72	130136.72	-	0.1	данные отсутствуют	данные отсутствуют
9	73099.07	130114.63	-	0.1	данные отсутствуют	данные отсутствуют
10	73129.49	130110.3	-	0.1	данные отсутствуют	данные отсутствуют
11	73131.34	130110.02	-	0.1	данные отсутствуют	данные отсутствуют
12	73212.7	130098.53	-	0.1	данные отсутствуют	данные отсутствуют

полное наименование должности		ДОКУМЕНТ ПОДПИСАН		инициалы, фамилия	
					
		ЭЛЕКТРОННОЙ ПОДПИСЬЮ			
		Сертификат: 00B8056B7401CB38D2B3576ACDC8425108			
		Владелец: ФЕДЕРАЛЬНАЯ СЛУЖБА ГОСУДАРСТВЕННОЙ РЕГИСТРАЦИИ, КАДАСТРА И КАРТОГРАФИИ			
		Действителен: с 27.06.2023 по 19.09.2024			


Сооружение				
вид объекта недвижимости				
Лист № 230 раздела 5.1		Всего листов раздела 5.1: 231	Всего разделов: 4	Всего листов выписки: 237
25.04.2024г.				
Кадастровый номер:		78:37:00000000:3749		
13	73298.13	130086.19	-	0.1
2. Сведения о предельных высоте и глубине конструктивных элементов объекта недвижимости				
Предельная глубина конструктивных элементов объекта недвижимости, м		данные отсутствуют		
Предельная высота конструктивных элементов объекта недвижимости, м		данные отсутствуют		

полное наименование должности		ДОКУМЕНТ ПОДПИСАН		инициалы, фамилия	
		ЭЛЕКТРОННОЙ ПОДПИСЬЮ			
		<div><p>Сертификат: 00B8056B7401C8B38D2B3576ACDC8425108 Владелец: ФЕДЕРАЛЬНАЯ СЛУЖБА ГОСУДАРСТВЕННОЙ РЕГИСТРАЦИИ, КАДАСТРА И КАРТОГРАФИИ Действителен: с 27.06.2023 по 19.09.2024</p></div>			

Сооружение			
вид объекта недвижимости			
Лист № 231 раздела 5.1	Всего листов раздела 5.1: 231	Всего разделов: 4	Всего листов выписки: 237
25.04.2024г.			
Кадастровый номер:		78:37:0000000:3749	

3. Сведения о характерных точках пересечения контура объекта недвижимости с контуром (контурами) иных зданий, сооружений, объектов незавершенного строительства

Система координат 78.1						
Номера характерных точек контура	Координаты, м		Средняя квадратическая погрешность определения координат характерных точек контура, м	Глубина, высота, м		Кадастровые номера иных объектов недвижимости, с контурами которых пересекается контур данного объекта недвижимости
	X	Y		H1	H2	
1	2	3	4	5	6	7
данные отсутствуют	данные отсутствуют	данные отсутствуют	данные отсутствуют	данные отсутствуют	данные отсутствуют	данные отсутствуют

полное наименование должности		ДОКУМЕНТ ПОДПИСАН		инициалы, фамилия	
		ЭЛЕКТРОННОЙ ПОДПИСЬЮ			
		<div> Сертификат: 00B056B7401CB38D2B3576ACDC8425108 Владелец: ФЕДЕРАЛЬНАЯ СЛУЖБА ГОСУДАРСТВЕННОЙ РЕГИСТРАЦИИ, КАДАСТРА И КАРТОГРАФИИ Действителен: с 27.06.2023 по 19.09.2024</div>			

ПРИЛОЖЕНИЕ №4

Иконографические материалы

Объект культурного наследия федерального значения «Заводы Ижорские Адмиралтейские» (в т.ч. объект культурного наследия федерального значения «Канал водоотводный (прямолинейный) с мостом-плотиной №3», входящий в состав объекта культурного наследия федерального значения «Заводы Ижорские Адмиралтейские»)

Список иллюстраций

Илл. 1. План села Колпино. Архитектор Я. Перрен. 1796 г. Из кн.: Бурим Л.Д, Сизенов Е.П. Колпино: архитектурный путеводитель. СПб., 2022. С. 377.

Илл. 2. План предполагаемых построек Ижорских Адмиралтейских заводов. 1808 г. Из кн.: Бурим Л.Д, Сизенов Е.П. Колпино: архитектурный путеводитель. СПб., 2022. С. 378.

Илл. 3. План Адмиралтейских Ижорских заводов. 1854 г. ФГБУК «Государственный исторический музей». Л 8653.

Илл. 4. План посада Колпино. 1876 г. Из кн.: Бурим Л.Д, Сизенов Е.П. Колпино: архитектурный путеводитель. СПб., 2022. С. 379.

Илл. 5. Генеральный план Адмиралтейских Ижорских заводов. 1885 г. Из кн.: Бурим Л.Д, Сизенов Е.П. Колпино: архитектурный путеводитель. СПб., 2022. С. 380.

Илл. 6. Генеральный план Ижорского завода. 1917 г. Из кн.: Бурим Л.Д, Сизенов Е.П. Колпино: архитектурный путеводитель. СПб., 2022. С. 383.

Илл. 7. Адмиралтейские Ижорские заводы в Колпине. Гравюра Л.А. Серакова по рисунку А.К. Беггрова. XIX в. ФГБУК «Государственный исторический музей». Ф 4446.

Илл. 8. Колпино. Прямой водоотводный канал. Вид в сторону кладбища. Нач. XX в. СПб ГБУК «Государственный музей истории Санкт-Петербурга». ГМИ СПб 428553/376.

Илл. 9. На берегу Прямого канала. 1900-1910 гг. Retro View of Mankind's Habitat [Электронный ресурс] URL: <https://pastvu.com/p/401751>

Илл. 10. Торговые лавки вдоль берега Прямого канала. 1901 г. Retro View of Mankind's Habitat [Электронный ресурс] URL: <https://pastvu.com/p/401750>

Илл. 11. Набережная Прямого канала. 1910-1915 гг. Retro View of Mankind's Habitat [Электронный ресурс] URL: <https://pastvu.com/p/401748>

Илл. 12. Колпино. Переправа около разрушенного моста. Февраль 1943 г. СПб ГБУК «Государственный музей истории Санкт-Петербурга». ГМИ СПб Инв.№-II-Б-13356 ф.

Илл. 13. Вид на Комсомольский канал и дом со шпилем. 1950-е гг. Из кн.: Бурим Л.Д, Сизенов Е.П. Колпино: архитектурный путеводитель. СПб., 2022. С. 138.

Илл. 14. На Комсомольском канале. 1968 г. Retro View of Mankind's Habitat [Электронный ресурс] URL: <https://pastvu.com/p/824611>

Илл. 15. Комсомольский канал у Харламова моста. 1970-е гг. Из кн.: Сизенов Е.П. Колпинские мосты. СПб., 2016. С. 110.

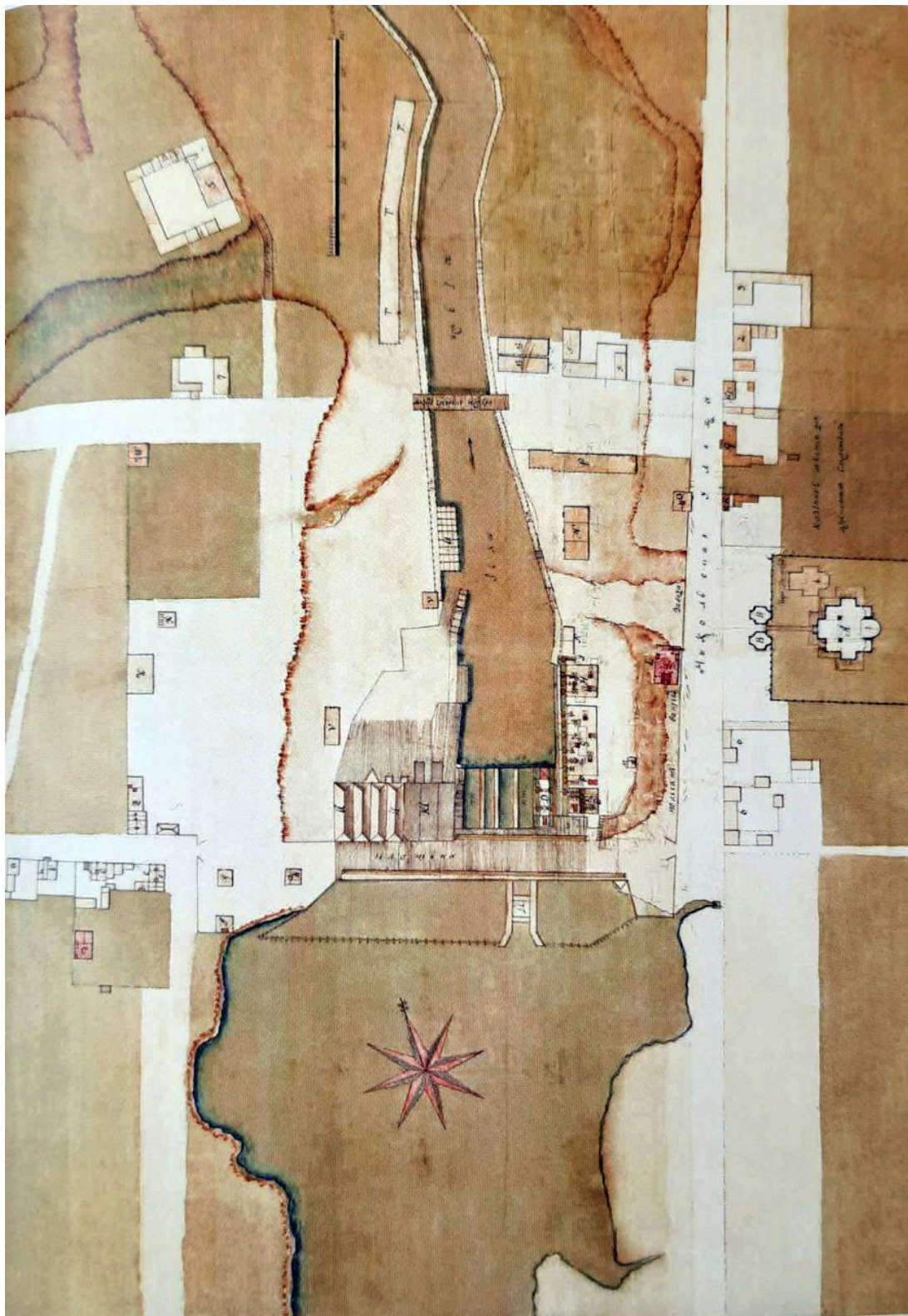
Илл. 16. Набережная Комсомольского канала. 1982 г. Retro View of Mankind's Habitat [Электронный ресурс] URL: <https://pastvu.com/p/1485188>

Илл. 17. Набережная Комсомольского канала. 1988 г. Retro View of Mankind's Habitat [Электронный ресурс] URL: <https://pastvu.com/p/1441799>

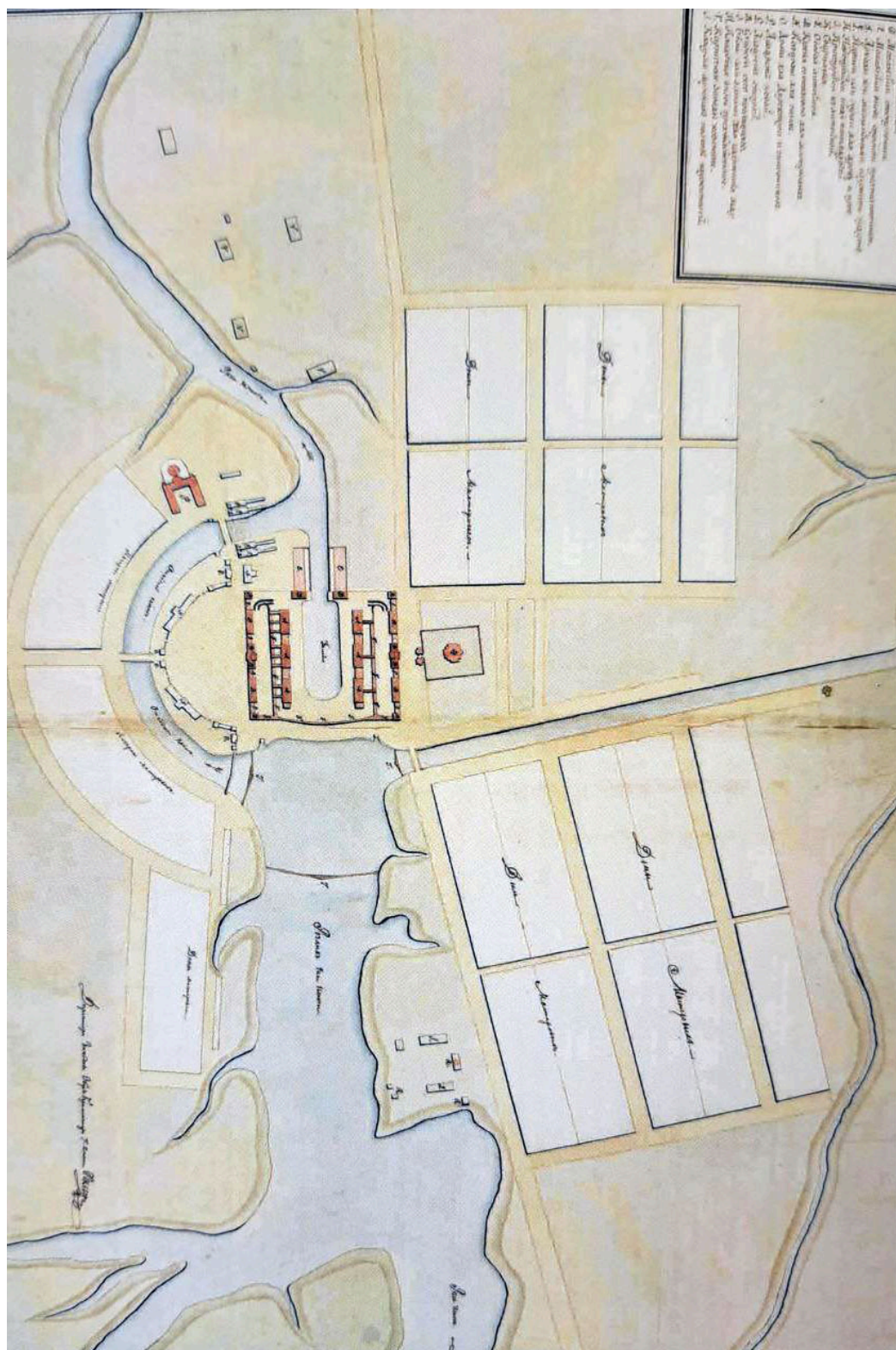
Илл. 18. Вид набережной Комсомольского канала в городе Колпино. 1995 г. ЦГАКФФД СПб. Фотодокументы. Описание 1АР-163. Ед. хр. 240506.

Илл. 19. Комсомольский канал. 1990-е гг. Из кн.: Сизенов Е.П. Колпинские мосты. СПб., 2016. С. 90.

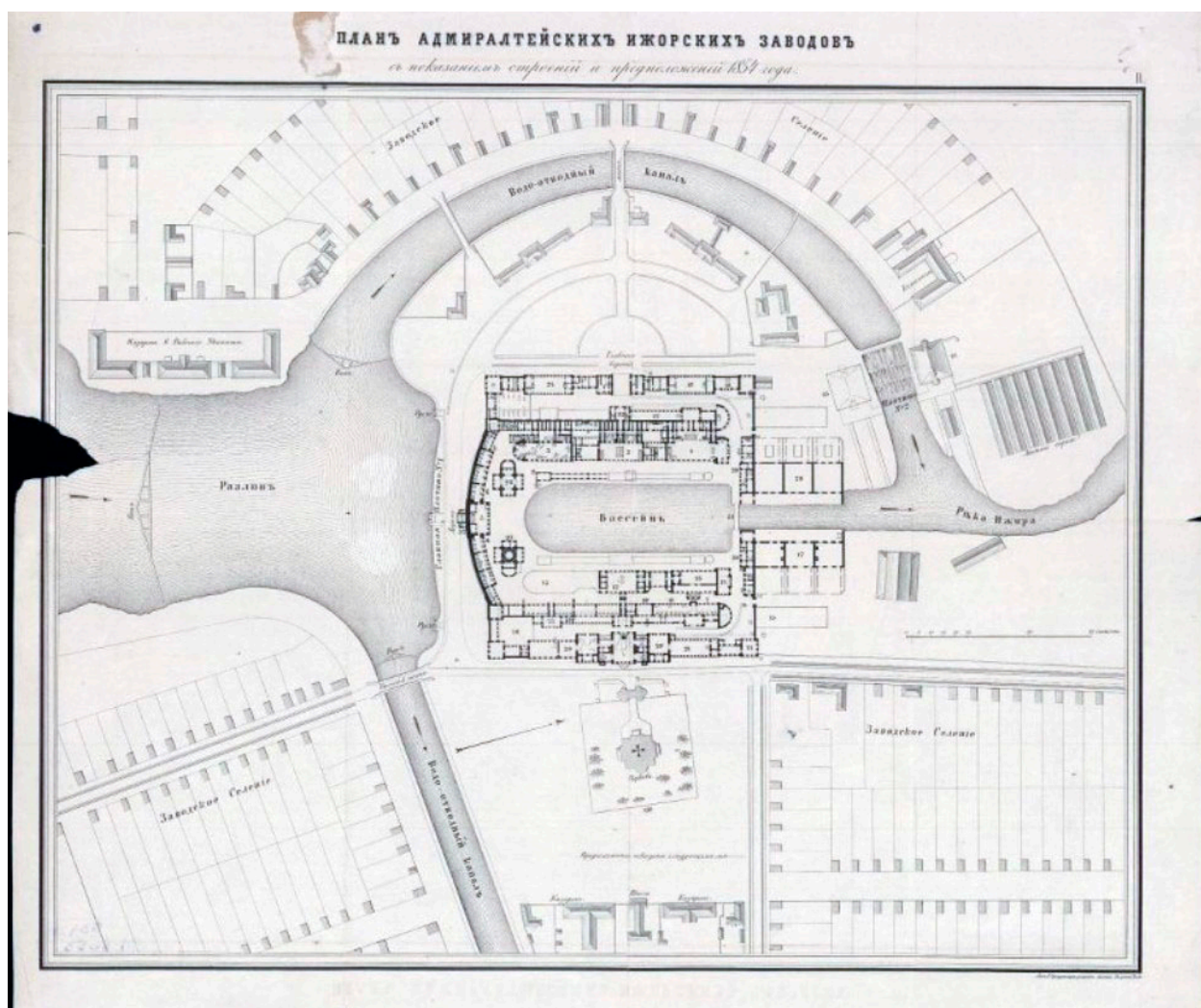
Иллюстрации



Илл. 1. План села Колпино. Архитектор Я. Перрен. 1796 г. Из кн.: Бурим Л.Д., Сизенов Е.П. Колпино: архитектурный путеводитель. СПб., 2022. С. 377.



Илл. 2. План предполагаемых построек Ижорских Адмиралтейских заводов. 1808 г.
Из кн.: Бурим Л.Д, Сизенов Е.П. Колпино: архитектурный путеводитель. СПб., 2022.
С. 378.




Илл. 3. План Адмиралтейских Ижорских заводов. 1854 г. ФГБУК «Государственный исторический музей». Л 8653.



Илл. 4. План посада Колпино. 1876 г. Из кн.: Бурим Л.Д, Сизенов Е.П. Колпино: архитектурный путеводитель. СПб., 2022. С. 379.

Илл. 5. Генеральный план Адмиралтейских Ижорских заводов. 1885 г. Из кн.: Бурим Л.Д, Сизенов Е.П. Колпино: архитектурный путеводитель. СПб., 2022. С. 380.

Илл. 6. Генеральный план Ижорского завода. 1917 г. Из кн.: Бурим Л.Д, Сизенов Е.П. Колпино: архитектурный путеводитель. СПб., 2022. С. 383.




Илл. 7. Адмиралтейские Ижорские заводы в Колпине. Гравюра Л.А. Серакова по рисунку А.К. Беггрова. XIX в. ФГБУК «Государственный исторический музей». Ф 4446.



Илл. 8. Колпино. Прямой водоотводный канал. Вид в сторону кладбища. Нач. XX в. СПб ГБУК «Государственный музей истории Санкт-Петербурга». ГМИ СПб 428553/376.



Илл. 9. На берегу Прямого канала. 1900-1910 гг. Retro View of Mankind's Habitat [Электронный ресурс] URL: <https://pastvu.com/p/401751>



Илл. 10. Торговые лавки вдоль берега Прямого канала. 1901 г. Retro View of Mankind's Habitat [Электронный ресурс] URL: <https://pastvu.com/p/401750>



Илл. 11. Набережная Прямого канала. 1910-1915 гг. Retro View of Mankind's Habitat
[Электронный ресурс] URL: <https://pastvu.com/p/401748>



Илл. 12. Колпино. Переправа около разрушенного моста. Февраль 1943 г. СПб ГБУК
«Государственный музей истории Санкт-Петербурга». ГМИ СПб Инв. №-II-Б-13356
ф.



Илл. 13. Вид на Комсомольский канал и дом со шпилем. 1950-е гг. Из кн.: Бурим Л.Д, Сизенов Е.П. Колпино: архитектурный путеводитель. СПб., 2022. С. 138.



Илл. 14. На Комсомольском канале. 1968 г. Retro View of Mankind's Habitat [Электронный ресурс] URL: <https://pastvu.com/p/824611>



Илл. 15. Комсомольский канал у Харламова моста. 1970-е гг. Из кн.: Сизенов Е.П. Колпинские мосты. СПб., 2016. С. 110.




Илл. 16. Набережная Комсомольского канала. 1982 г. Retro View of Mankind's Habitat [Электронный ресурс] URL: <https://pastvu.com/p/1485188>



Илл. 17. Набережная Комсомольского канала. 1988 г. Retro View of Mankind's Habitat
[Электронный ресурс] URL: <https://pastvu.com/p/1441799>



Илл. 18. Вид набережной Комсомольского канала в городе Колпино. 1995 г.
ЦГАКФФД СПб. Фотодокументы. Опись 1АР-163. Ед. хр. 240506.



Илл. 19. Комсомольский канал. 1990-е гг. Из кн.: Сизенов Е.П. Колпинские мосты. СПб., 2016. С. 90.

***Объект культурного наследия регионального значения «Памятник
В.И.Ленину» (Санкт Петербург, г. Колпино, Привокзальная площадь)***

Список иллюстраций

Илл. 1. Генеральный план Привокзального района г. Колпино. Архитектор М.Я. Климентов. 1947 г. СПб ГБУК «Государственный музей истории Санкт-Петербурга». ГМИ СПб Инв.№-I-Б-3055 ч.

Илл. 2. Проект Привокзального района г. Колпино. Перспектива. Вид сверху. Архитектор М.Я. Климентов. 1947 г. СПб ГБУК «Государственный музей истории Санкт-Петербурга». ГМИ СПб Инв.№-I-Б-2102 ч.

Илл. 3. Проект памятника В. И. Ленину на привокзальной площади в г. Колпино. Архитектор В.В. Федотов. 1951 г. СПб ГБУК «Государственный музей истории Санкт-Петербурга». ГМИ СПб Инв.№-I-Б-1790 ч.

Илл. 4. Проект памятника В. И. Ленину на привокзальной площади в г. Колпино. Вариант. Архитектор В.В. Федотов. 1951 г. СПб ГБУК «Государственный музей истории Санкт-Петербурга». ГМИ СПб Инв.№-I-Б-1791 ч.

Илл. 5. Вид памятника В.И. Ленину, установленный в г. Колпино к 87-годовщине со дня рождения В.И. Ленина, в день открытия. Скульптор М.Г. Манизер. 22 апреля 1957 г. ЦГАКФФД СПб. Фотодокументы. Опись 1АР-151. Ед. хр. 209648.

Илл. 6. Церемония открытия памятника В.И. Ленину в Колпино. Скульптор М.Г. Манизер. 22 апреля 1957 г. ЦГАКФФД СПб. Фотодокументы. Опись 1АР-153. Ед. хр. 214017.

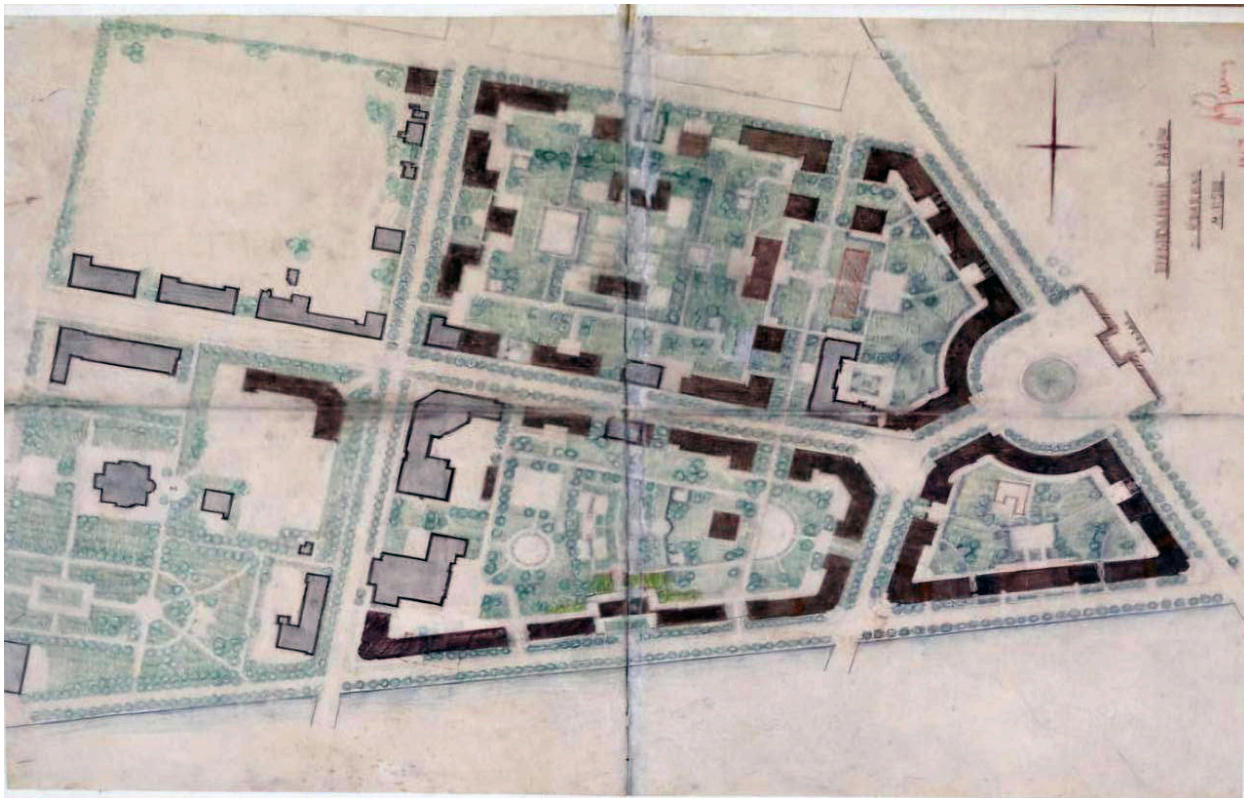
Илл. 7. Памятник В.И. Ленину. 1960-1965 гг. Retro View of Mankind's Habitat [Электронный ресурс] URL: <https://pastvu.com/p/2011127>

Илл. 8. Колпино. Памятник В. И. Ленину. 1969 г. СПб ГБУК «Государственный музей истории Санкт-Петербурга». ГМИ СПб Инв.№-I-Б-26069 р.


Илл. 9. Вид части Привокзальной площади. 1960-е гг. ЦГАКФФД СПб. Фотодокументы. Опись 1АР-151. Ед. хр. 207899.

Илл. 10. Памятник В.И. Ленину на Привокзальной площади (ск. М.Т. Манизер). 1980 г. ЦГАКФФД СПб. Фотодокументы. Опись 1БР-26. Ед. хр. 36348.


Иллюстрации



Илл. 1. Генеральный план Привокзального района г. Колпино. Архитектор М.Я. Климентов. 1947 г. СПб ГБУК «Государственный музей истории Санкт-Петербурга». ГМИ СПб Инв.№-I-Б-3055 ч.



Илл. 2. Проект Привокзального района г. Колпино. Перспектива. Вид сверху. Архитектор М.Я. Климентов. 1947 г. СПб ГБУК «Государственный музей истории Санкт-Петербурга». ГМИ СПб Инв.№-I-Б-2102 ч.



Илл. 3. Проект памятника В. И. Ленину на привокзальной площади в г. Колпино. Архитектор В.В. Федотов. 1951 г. СПб ГБУК «Государственный музей истории Санкт-Петербурга». ГМИ СПб Инв.№-I-Б-1790 ч.



Илл. 4. Проект памятника В. И. Ленину на привокзальной площади в г. Колпино. Вариант. Архитектор В.В. Федотов. 1951 г. СПб ГБУК «Государственный музей истории Санкт-Петербурга». ГМИ СПб Инв.№-I-Б-1791 ч.



Илл. 5. Вид памятника В.И. Ленину, установленный в г. Колпино к 87-годовщине со дня рождения В.И. Ленина, в день открытия. Скульптор М.Г. Манизер. 22 апреля 1957 г. ЦГАКФФД СПб. Фотодокументы. Опись 1АР-151. Ед. хр. 209648.



Илл. 6. Церемония открытия памятника В.И. Ленину в Колпино. Скульптор М.Г. Манизер. 22 апреля 1957 г. ЦГАКФФД СПб. Фотодокументы. Опись 1АР-153. Ед. хр. 214017.



Илл. 7. Памятник В.И. Ленину. 1960-1965 гг. Retro View of Mankind's Habitat [Электронный ресурс] URL: <https://pastvu.com/p/2011127>



Илл. 8. Колпино. Памятник В. И. Ленину. 1969 г. СПб ГБУК «Государственный музей истории Санкт-Петербурга». ГМИ СПб Инв.№-I-Б-26069 р.



Илл. 9. Вид части Привокзальной площади. 1960-е гг. ЦГАКФФД СПб. Фотодокументы. Опись 1АР-151. Ед. хр. 207899.



Илл. 10. Памятник В.И. Ленину на Привокзальной площади (ск. М.Т. Манизер). 1980 г. ЦГАКФФД СПб. Фотодокументы. Опись 1БР-26. Ед. хр. 36348.

ПРИЛОЖЕНИЕ №5

Материалы фотофиксации

(фото – М.С. Лавриновский, 02.05.2025)

Перечень фотографий

Фото 1. Объект культурного наследия федерального значения «Канал водоотводный (прямолинейный) с мостом-плотиной №3», входящий в состав объекта культурного наследия федерального значения «Заводы Ижорские Адмиралтейские». Вид с запада.

Фото 2. Объект культурного наследия федерального значения «Канал водоотводный (прямолинейный) с мостом-плотиной №3», входящий в состав объекта культурного наследия федерального значения «Заводы Ижорские Адмиралтейские». Харламов мост. Вид с запада.

Фото 3. Харламов мост. Вид с запада.

Фото 4. Территория объекта культурного наследия федерального значения «Заводы Ижорские Адмиралтейские». Вид с юго-запада.

Фото 5. Харламов мост. Фасад. Вид с юго-востока.

Фото 6. Харламов мост. Фасад. Вид с юго-востока.

Фото 7. Харламов мост. ЗНОП городского значения 6020 «Харламов сквер на Октябрьской ул. от д. 8 до Комсомольского кан.» Вид с севера.

Фото 8. Набережная Комсомольского канала. ЗНОП городского значения 6021 «сквер б/н между Октябрьской ул. и ж.-д. ст.Колпино» Вид с юго-востока.

Фото 9. ЗНОП городского значения 6021 «сквер б/н между Октябрьской ул. и ж.-д. ст.Колпино» Вид с юго-востока.

Фото 10. Набережная Комсомольского канала. ЗНОП городского значения 6021 «сквер б/н между Октябрьской ул. и ж.-д. ст.Колпино» Вид с северо-запада.

Фото 11. Привокзальная площадь. Объект культурного наследия регионального значения «Памятник В.И.Ленину» (Санкт Петербург, г. Колпино, Привокзальная площадь). Вид с юго-востока.

Фото 12. Привокзальная площадь. Объект культурного наследия регионального значения «Памятник В.И.Ленину» (Санкт Петербург, г. Колпино, Привокзальная площадь). Вид с юго-востока.

Фото 13. Объект культурного наследия регионального значения «Памятник В.И.Ленину» (Санкт Петербург, г. Колпино, Привокзальная площадь). Вид с востока.

Фото 14. Объект культурного наследия регионального значения «Памятник В.И.Ленину» (Санкт Петербург, г. Колпино, Привокзальная площадь). Вид с северо-запада.

Фото 15. Октябрьская улица. Вид с юго-востока.



Фото 1. Объект культурного наследия федерального значения «Канал водоотводный (прямолинейный) с мостом-плотиной №3», входящий в состав объекта культурного наследия федерального значения «Заводы Ижорские Адмиралтейские». Вид с запада.

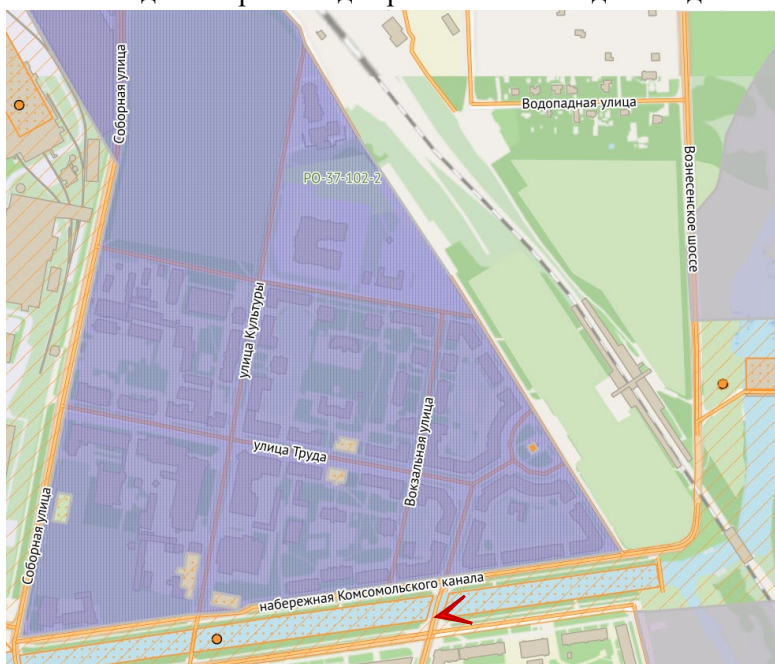




Фото 2. Объект культурного наследия федерального значения «Канал водоотводный (прямолинейный) с мостом-плотиной №3», входящий в состав объекта культурного наследия федерального значения «Заводы Ижорские Адмиралтейские». Харламов мост. Вид с запада.

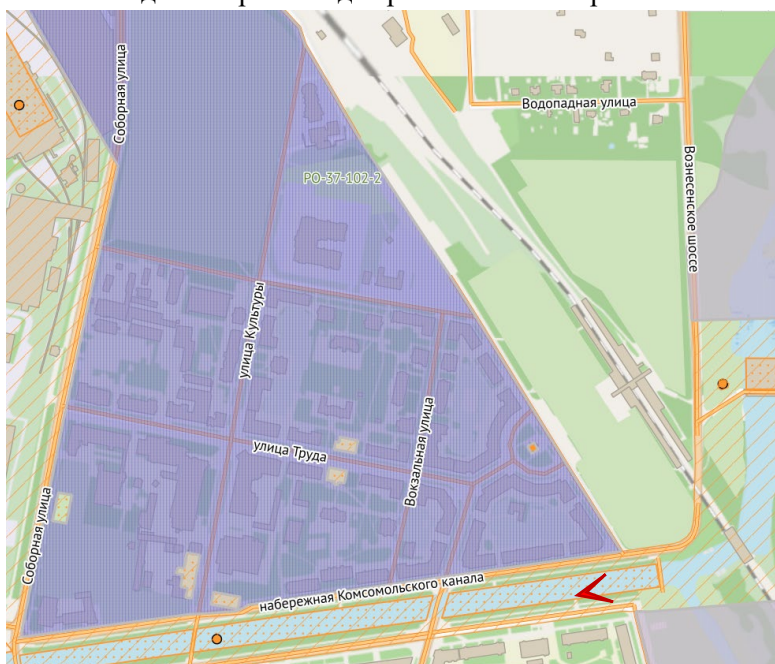




Фото 3. Харламов мост. Вид с запада.

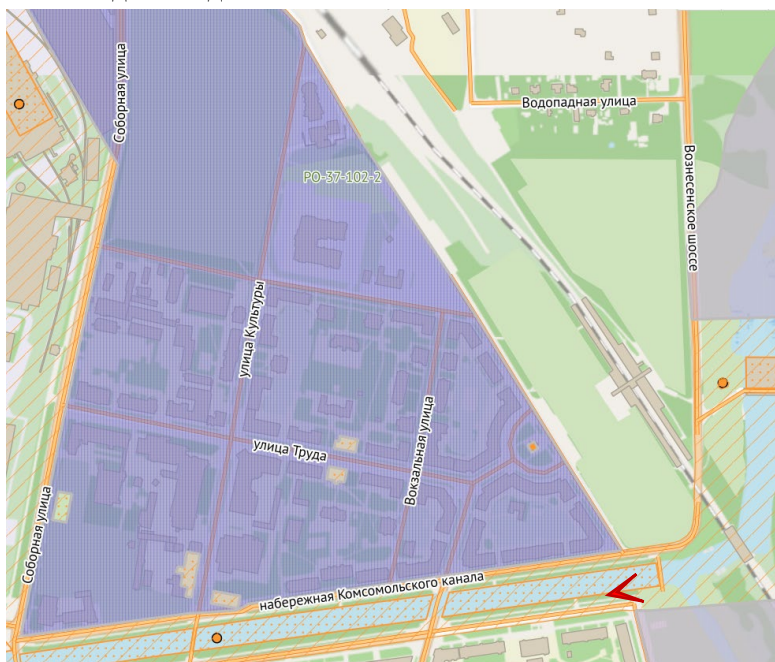




Фото 4. Территория объекта культурного наследия федерального значения «Заводы Ижорские Адмиралтейские». Вид с юго-запада.

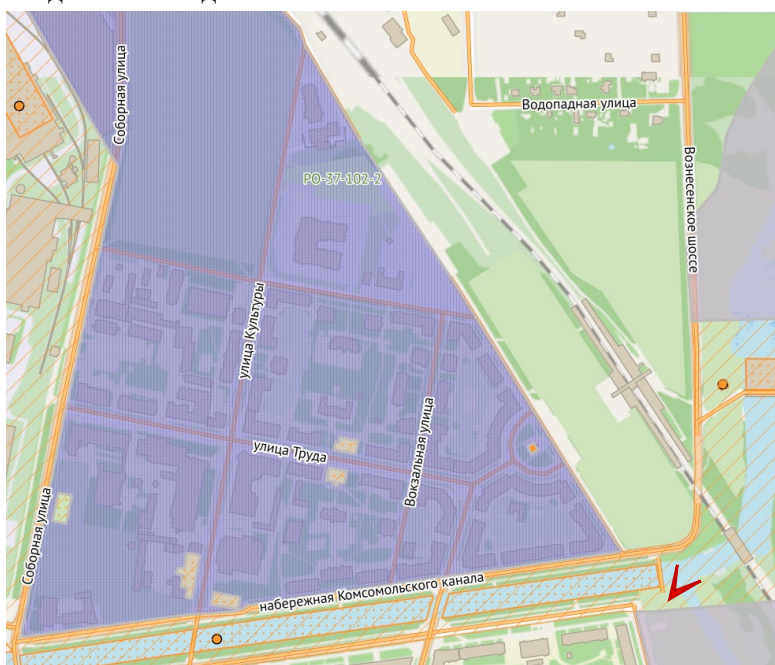




Фото 5. Харламов мост. Фасад. Вид с юго-востока.

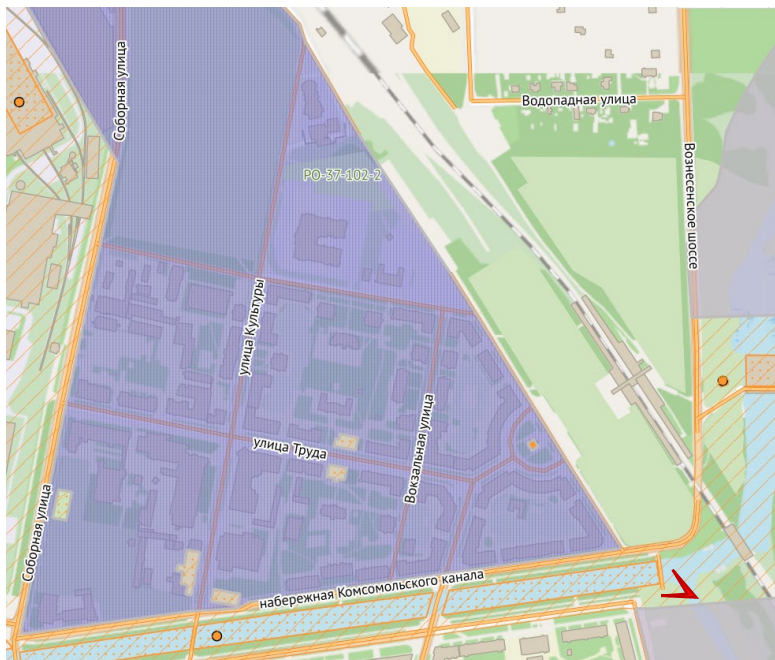




Фото 6. Харламов мост. Фасад. Вид с юго-востока.

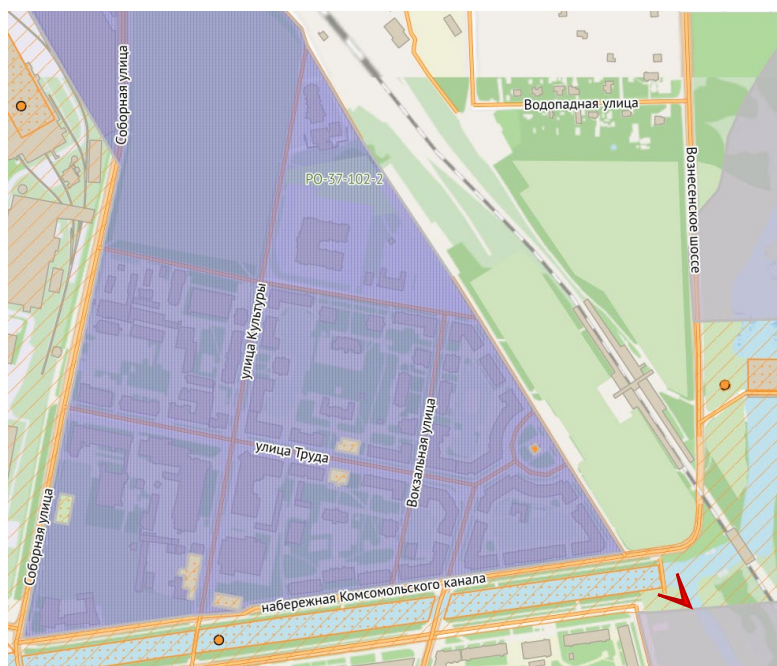




Фото 7. Харламов мост. ЗНОП городского значения 6020 «Харламов сквер на Октябрьской ул. от д. 8 до Комсомольского кан.» Вид с севера.

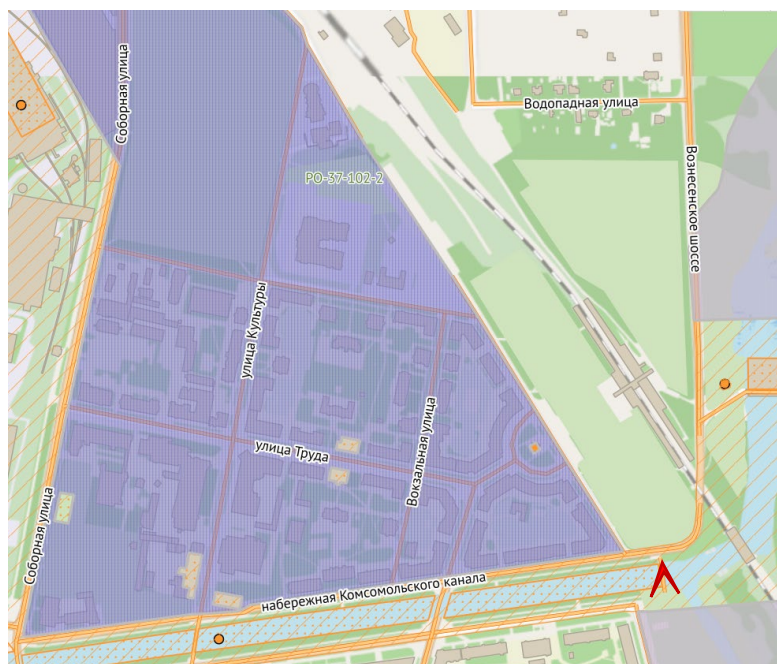




Фото 8. Набережная Комсомольского канала. ЗНОП городского значения 6021 «сквер б/н между Октябрьской ул. и ж.-д. ст.Колпино» Вид с юго-востока.

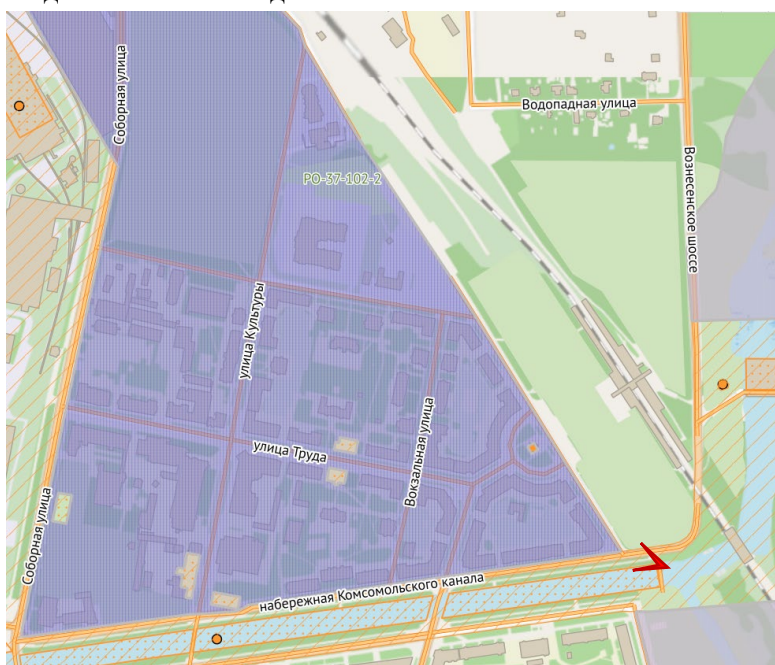




Фото 9. ЗНОП городского значения 6021 «сквер б/н между Октябрьской ул. и ж.-д. ст.Колпино» Вид с юго-востока.

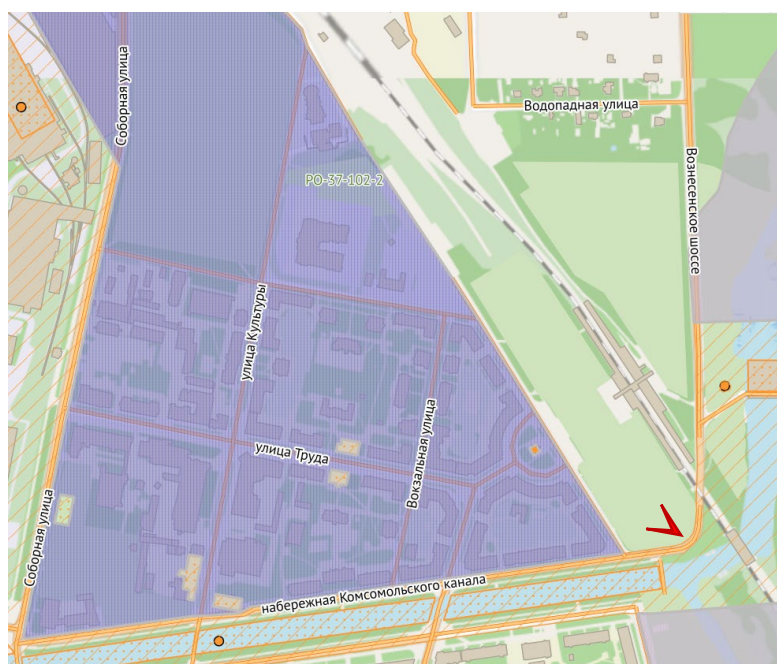




Фото 10. Набережная Комсомольского канала. ЗНОП городского значения 6021 «сквер б/н между Октябрьской ул. и ж.-д. ст.Колпино» Вид с северо-запада.

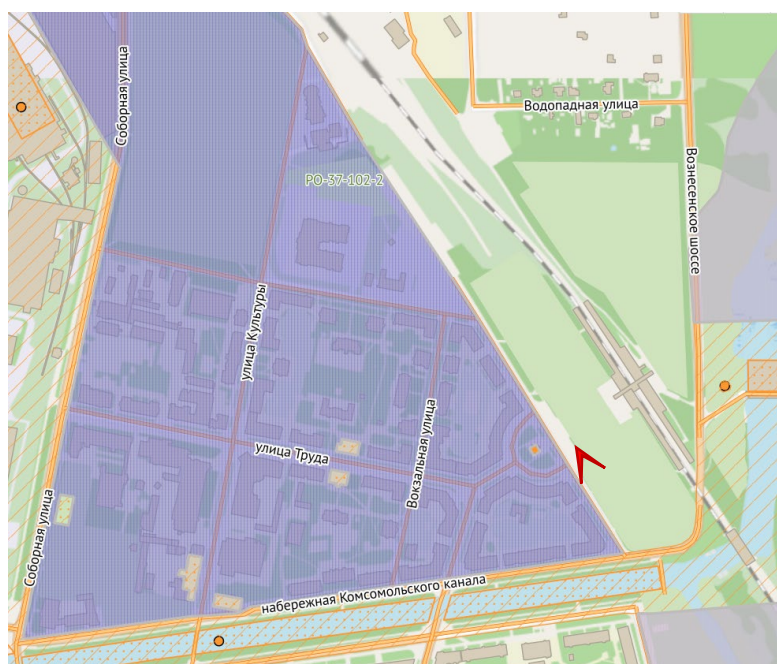




Фото 11. Привокзальная площадь. Объект культурного наследия регионального значения «Памятник В.И.Ленину» (Санкт Петербург, г. Колпино, Привокзальная площадь). Вид с юго-востока.

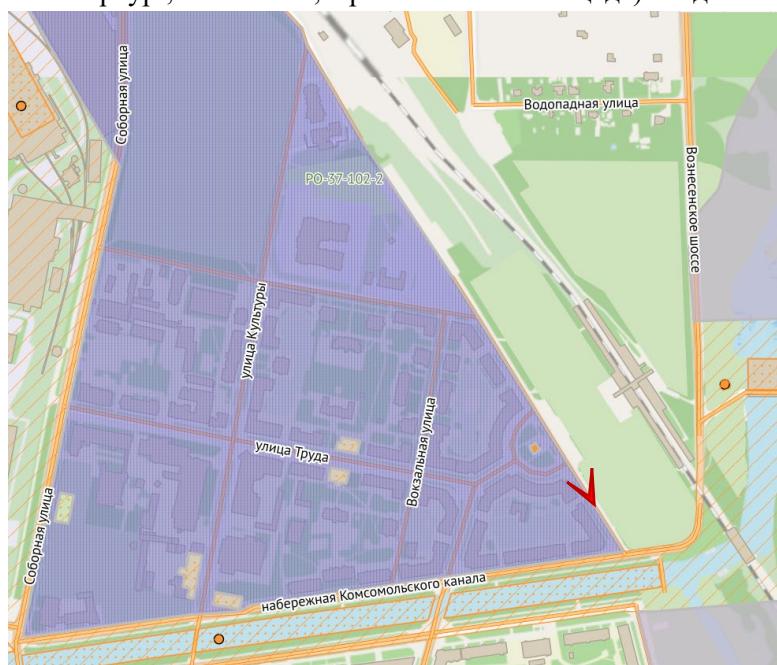




Фото 12. Привокзальная площадь. Объект культурного наследия регионального значения «Памятник В.И.Ленину» (Санкт Петербург, г. Колпино, Привокзальная площадь). Вид с юго-востока.

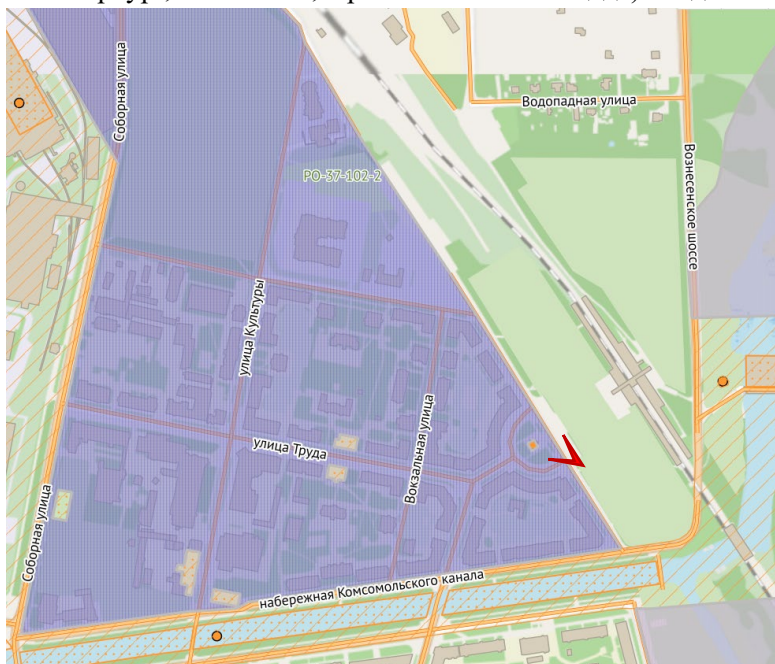




Фото 13. Объект культурного наследия регионального значения «Памятник В.И.Ленину» (Санкт Петербург, г. Колпино, Привокзальная площадь). Вид с востока.

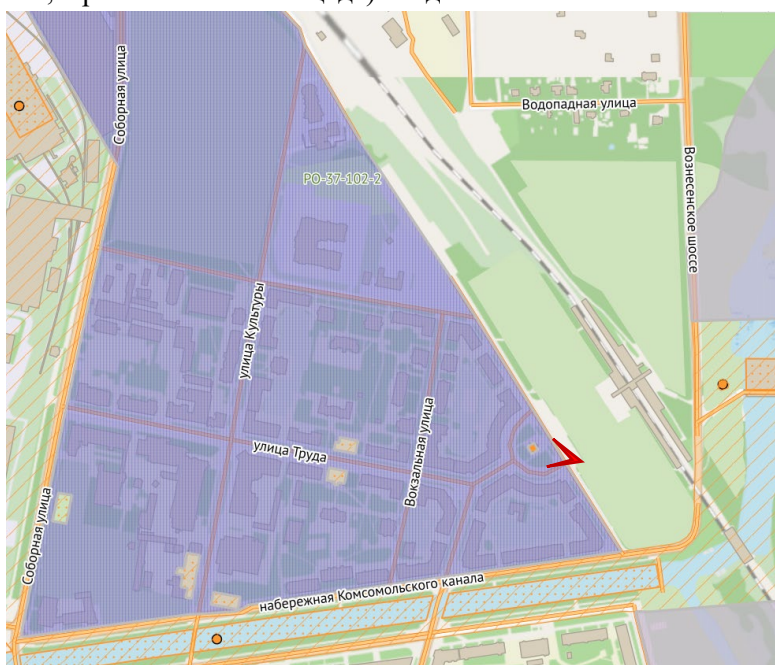




Фото 14. Объект культурного наследия регионального значения «Памятник В.И.Ленину» (Санкт Петербург, г. Колпино, Привокзальная площадь). Вид с северо-запада.

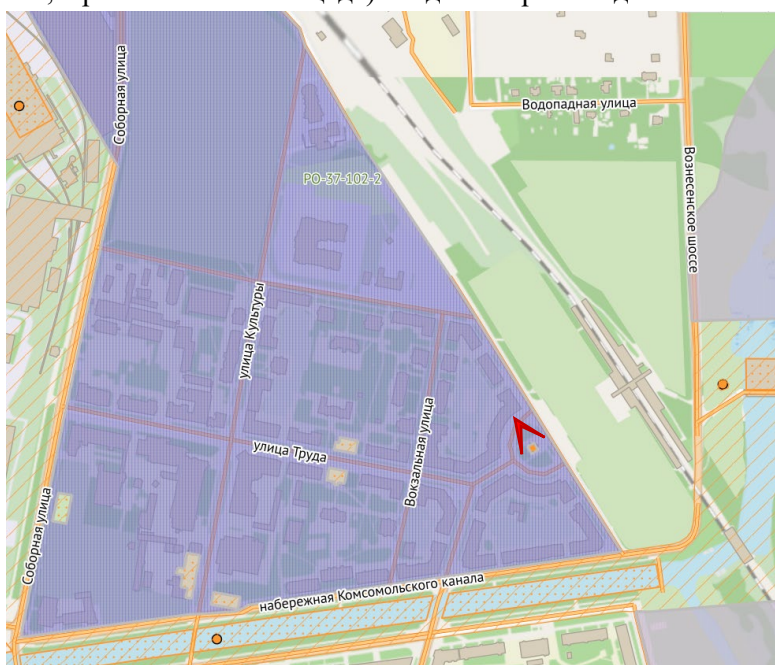




Фото 15. Октябрьская улица. Вид с юго-востока.

