

А К Т

по результатам государственной историко-культурной экспертизы раздела об обеспечении сохранности объекта культурного наследия регионального значения «Петроградское общество электрических сооружений (ТЭЦ-2)» по адресу: Санкт-Петербург, Новгородская улица, дом 11, литера А, входящего в состав проектной документации, при проведении земляных, строительных, мелиоративных, хозяйственных работ, указанных в ст. 30 Федерального закона № 73-ФЗ, работ по использованию лесов и иных работ, включающего оценку воздействия таких работ на указанный объект и содержащего меры по обеспечению сохранности указанного объекта, при проведении таких работ на земельном участке, непосредственно связанном с земельным участком в границах территории указанного объекта, в ходе работ по реализации проекта «Строительство здания администрации ЭС-2 Центральной ТЭЦ филиала «Невский» ПАО «ТГК-1» (шифр: 002-210252.2-001-ПД-ОСОКН.001), разработанного ООО «Проект-Электро» в 2025 году

Настоящая государственная историко-культурная экспертиза проведена на основании договора № 002-210252.2-001-ПД-ОСОКН.001/Э от 14.06.2025 между государственным экспертом Терской И.В. и ООО «Проект-Электро» (*Приложение № 5*).

1. Дата начала и дата окончания проведения экспертизы:

Настоящая государственная историко-культурная экспертиза проведена в период с 14.06.2025 по 23.07.2025.

2. Место проведения экспертизы:

г. Санкт-Петербург

3. Заказчик экспертизы:

Общество с ограниченной ответственностью «Проект-Электро» (ООО «Проект-Электро»), 18262, Санкт-Петербург, пр-т Стачек, д. 216, к. 2, стр. 1, пом. 30-Н комн. 2. ИНН 7801161958, КПП 780501001, ОГРН 1037800035756.

4. Фамилия, имя и отчество (при наличии), образование, специальность, ученая степень (звание) (при наличии), стаж работы, место работы и должность эксперта:

ТЕРСКАЯ ИРИНА ВЛАДИМИРОВНА, образование высшее (Ленинградский государственный университет им. А.А. Жданова, исторический факультет, 1984 г.), историк, стаж работы 40 лет, пенсионер. Аттестована в качестве государственного эксперта по проведению государственной историко-культурной экспертизы на основании приказа МК РФ: № 105 от 24.01.2024. Объекты экспертизы: выявленные объекты культурного наследия в целях обоснования целесообразности включения данных объектов в реестр; документы, обосновывающие включение объектов культурного наследия в реестр; документы, обосновывающие исключение объектов культурного наследия из реестра; документы, обосновывающие изменение категории историко-культурного значения объекта культурного наследия; проектная документация на проведение работ по сохранению объектов культурного наследия; документация или разделы документации, обосновывающие меры по обеспечению сохранности объекта культурного наследия, включенного в реестр, объекта культурного наследия регионального значения либо объекта, обладающего признаками

объекта культурного наследия, при проведении земляных, мелиоративных, хозяйственных работ, указанных в статье 30 Федерального закона № 73-ФЗ работ по использованию лесов и иных работ в границах территории объекта культурного наследия либо на земельном участке, непосредственно связанном с земельным участком в границах территории объекта культурного наследия.

5. Информация о том, что, в соответствии с законодательством Российской Федерации, эксперт несет ответственность за достоверность сведений, изложенных в заключении:

Настоящая государственная историко-культурная экспертиза проведена в соответствии со статьями 28, 29, 30, 31, 32 Федерального закона от 25.06.2002 № 73-ФЗ «Об объектах культурного наследия (памятниках истории и культуры) народов Российской Федерации» (в действующей редакции) и Положением о государственной историко-культурной экспертизе, утвержденным Постановлением Правительства Российской Федерации от 25.04.2024 № 530 (в действующей редакции).

Настоящим подтверждаю, что предупреждена об ответственности за достоверность сведений, изложенных в заключении, в соответствии с законодательством Российской Федерации.

6. Цели и объекты экспертизы:

6.1. Цели проведения государственной историко-культурной экспертизы:

Обеспечение сохранности объекта культурного наследия регионального значения «Петроградское общество электрических сооружений (ТЭЦ-2)» по адресу: Санкт-Петербург, Новгородская улица, дом 11, литера А, при проведении земляных, строительных, мелиоративных, хозяйственных работ, указанных в ст. 30 Федерального закона № 73-ФЗ, работ по использованию лесов и иных работ, включающего оценку воздействия таких работ на указанный объект и содержащего меры по обеспечению сохранности указанного объекта, при проведении таких работ на земельном участке, непосредственно связанном с земельным участком в границах территории указанного объекта, в ходе работ по реализации проекта «Строительство здания администрации ЭС-2 Центральной ТЭЦ филиала «Невский» ПАО «ТГК-1».

6.2. Объекты государственной историко-культурной экспертизы:

Раздела об обеспечении сохранности объекта культурного наследия регионального значения «Петроградское общество электрических сооружений (ТЭЦ-2)» по адресу: Санкт-Петербург, Новгородская улица, дом 11, литера А, входящего в состав проектной документации, при проведении земляных, строительных, мелиоративных, хозяйственных работ, указанных в ст. 30 Федерального закона № 73-ФЗ, работ по использованию лесов и иных работ, включающий оценку воздействия таких работ на указанный объект и содержащий меры по обеспечению сохранности указанного объекта, при проведении таких работ на земельном участке, непосредственно связанном с земельным участком в границах территории указанного объекта, в ходе работ по реализации проекта «Строительство здания администрации ЭС-2 Центральной ТЭЦ филиала «Невский» ПАО «ТГК-1» (шифр: 002-210252.2-001-ПД-ОСОКН.001), разработанный ООО «Проект-Электро» в 2025 году.

7. Перечень документов, представленных заказчиком или полученных экспертом самостоятельно:

- раздел об обеспечении сохранности объекта культурного наследия, входящий в состав документации: «Раздел обеспечения сохранности объектов культурного наследия при реализации проекта: «Строительство здания администрации ЭС-2 Центральной ТЭЦ филиала «Невский» ПАО «ТГК-1», разработанный ООО «Проект-Электро» в 2025 году (шифр: 002-210252.2-001-ПД-ОСОКН.001);

- копия распоряжения КГИОП от 12.12.2024 № 1535-рп «О включении выявленного объекта культурного наследия в единый государственный реестр объектов культурного наследия (памятников истории и культуры) народов Российской Федерации в качестве объекта культурного наследия регионального значения «Петроградское общество электрических сооружений (ТЭЦ-2)», об утверждении границ и режима использования территории объекта культурного наследия, об утверждении предмета охраны объекта культурного наследия» (*Приложение № 1*);

- документы технического учета (*Приложение № 3*): копия технического паспорта здания по адресу: Санкт-Петербург, Центральный район, Новгородская улица, дом 11, литера А, составленного ГУП «ГУИОН» ПИБ Центрального района по состоянию на 07.10.2005 (с текущими изменениями на 31.08.2009); копии поэтажных планов объекта культурного наследия;

- правоустанавливающие документы (*Приложение № 4*): копия выписки из Единого государственного реестра недвижимости (далее – ЕГРН) от 10.10.2024 г. № КУВИ-001/2024-250883093 на земельный участок с кадастровым номером 78:31:0001417:4286 по адресу: Российская Федерация, Санкт-Петербург, муниципальный округ Смольнинское, Новгородская улица, участок 35.

8. Сведения об обстоятельствах, повлиявших на процесс проведения и результаты экспертизы:

Обстоятельства, повлиявшие на процесс проведения и результаты государственной историко-культурной экспертизы, отсутствуют.

9. Сведения о проведенных исследованиях с указанием примененных методов, объема и характера выполненных работ и их результатов:

Настоящая государственная историко-культурная экспертиза проведена в соответствии со статьями 28, 29, 30, 31, 32 Закона № 73-ФЗ «Об объектах культурного наследия (памятниках истории и культуры) народов Российской Федерации» от 25.06.2002 (в действующей редакции) и «Положением о государственной историко-культурной экспертизе», утвержденном Постановлением Правительства Российской Федерации от 25.04.2024 № 530 (в действующей редакции).

Заключение экспертизы оформлено в виде Акта с учетом требований, изложенных в «Положении о государственной историко-культурной экспертизе», утвержденном Постановлением Правительства Российской Федерации от 25.04.2024 № 530 (в действующей редакции).

В ходе проведения государственной историко-культурной экспертизы, экспертом был проведен анализ раздела об обеспечении сохранности объекта культурного наследия, входящего в состав проектной документации: «Раздел обеспечения сохранности объектов культурного наследия при реализации проекта: «Строительство здания администрации ЭС-2

Центральной ТЭЦ филиала «Невский» ПАО «ТГК-1», разработанного ООО «Проект-Электро» в 2025 году (шифр: 002-210252.2-001-ПД-ОСОКН.001).

В процессе визуального осмотра была проведена фотофиксация современного состояния объекта культурного наследия, попадающего в зону возможного влияния, а также участка планируемых строительных работ. По результатам проведенного осмотра был составлен альбом фотофиксации (*Приложение № 2*), который включает общие виды объекта культурного наследия и участка производства строительных работ. Визуальное обследование проводилось в целях установления современного состояния объекта культурного наследия, необходимого для принятия соответствующих решений.

В рамках настоящей экспертизы был проведен анализ историко-архивных и библиографических исследований в объеме необходимом для принятия соответствующих решений. В ходе проведения архивно-библиографического исследования были выявлены документы и материалы, относящиеся к объекту экспертизы, составлен альбом иконографических материалов (*Приложение № 6*).

При проведении экспертизы экспертом соблюдены принципы проведения экспертизы, установленные статьей 29 Федерального закона «Об объектах культурного наследия (памятниках истории и культуры) народов Российской Федерации», обеспечена объективность, всесторонность и полнота проводимых исследований, а также достоверность и обоснованность выводов; самостоятельно оценены результаты исследований, ответственно и точно сформулированы выводы в пределах своей компетенции. Исследования проводились на основе принципов научной обоснованности, объективности и законности, презумпции сохранности объектов культурного наследия, соблюдения требований безопасности в отношении объектов культурного наследия, достоверности и полноты информации. Указанные исследования были проведены с применением методов натурного, историко-архивного и историко-архитектурного анализа в объеме, достаточном для обоснования вывода государственной историко-культурной экспертизы. Результаты исследований, проведенных в рамках экспертизы, были оформлены в виде настоящего Акта.

Проведенные исследования и анализ всего комплекса данных (документов, материалов, информации) по объекту экспертизы, включая документы, переданные заказчиком совместно с документацией, обосновывающей меры по обеспечению сохранности объекта культурного наследия, стали обоснованием вывода настоящей экспертизы.

10. Факты и сведения, выявленные и установленные в результате проведенных исследований:

10.1. Общие данные:

Раздел об обеспечении сохранности объекта культурного наследия, входящий в состав проектной документации, «Раздел обеспечения сохранности объектов культурного наследия при реализации проекта: «Строительство здания администрации ЭС-2 Центральной ТЭЦ филиала «Невский» ПАО «ТГК-1», разработанный ООО «Проект-Электро» (шифр: 002-210252.2-001-ПД-ОСОКН.001), выполнен в рамках реализации проекта «Строительство здания администрации ЭС-2 Центральной ТЭЦ филиала «Невский» ПАО «ТГК-1».

В рамках настоящей экспертизы произведен анализ и оценка возможного негативного влияния от работ по реализации проекта «Строительство здания администрации ЭС-2 Центральной ТЭЦ филиала «Невский» ПАО «ТГК-1», на объект культурного наследия регионального значения «Петроградское общество электрических сооружений (ТЭЦ-2)» по адресу: Санкт-Петербург, Новгородская улица, дом 11, литера А.

Объект культурного наследия «Петроградское общество электрических сооружений (ТЭЦ-2)» по адресу: Санкт-Петербург, Новгородская улица, дом 11, литера А, поставлен под государственную охрану в качестве объекта культурного наследия регионального значения на основании распоряжения КГИОП от 12.12.2024 № 1535-рп «О включении выявленного объекта культурного наследия в единый государственный реестр объектов культурного наследия (памятников истории и культуры) народов Российской Федерации в качестве объекта культурного наследия регионального значения «Петроградское общество электрических сооружений (ТЭЦ-2)», об утверждении границ и режима использования территории объекта культурного наследия, об утверждении предмета охраны объекта культурного наследия» (*Приложение № 1*). Указанным распоряжением утверждены границы и режим использования территории объекта культурного наследия регионального значения «Петроградское общество электрических сооружений (ТЭЦ-2)», а также предмет охраны. Видовая принадлежность элементов предмета охраны объекта культурного наследия включает в себя: объемно-пространственное и планировочное решение территории, объемно-пространственное решение, конструктивную систему, объемно-планировочное решение, архитектурно-художественное решение, а также декоративно-художественное оформление интерьера и предметы декоративно-прикладного искусства.

Паспорт и охранное обязательство собственника объекта культурного наследия регионального значения «Петроградское общество электрических сооружений (ТЭЦ-2)» не оформлялись.

10.2. Краткие исторические сведения:

История градостроительного развития рассматриваемой территории

Территория левого берега Невы между Александро-Невским и Смольным монастырями весь XVIII в. оставалась дальней окраиной Петербурга. На плане Зихгейма 1738 г. показан начальный период освоения этих мест, в том числе два больших прямоугольных отмежеванных участка земли и участок с деревянными строениями, принадлежавшие кабинет-министру кн. А.М. Черкасскому. Вся остальная площадь занята лесом.

Согласно плану 1762 г. обширный участок с деревянной линейной застройкой, идущий вдоль берега к Александро-Невской слободе, принадлежал графу Шереметеву. На плане 1796 г. здесь представлена все та же деревянная застройка и огороды. Квартал, ограниченный современными улицами Моисеенко, Новгородской и пр. Бакунина начал формироваться к концу XVIII века прокладкой трасс будущих Большой Болотной улицы (с 1821 г., с 1923 г. – ул. Моисеенко) и Мало-Охтенского проспекта (с 1822 г., позже и параллельно Мытнинская ул., с 1918 г. – пр. Бакунина).

На плане Шуберта 1828 г. показан канал, проложенный параллельно берегу Невы между Большой Болотной и Мытнинской улицами. Через десять лет он был уже засыпан, а в 1859 г. новый проезд получил название Новгородской улицы. Застройка территории продвигалась от Невы вглубь квартала. Если в 1828 году огороды занимают меньше трети его площади, располагаясь вдоль Новгородской улицы, то в 1868 г. их территория резко сократилась, и застройка вышла и на саму улицу.

В сер. – 2-й пол. XIX в. на участке № 16 появляются сначала деревянные, затем каменные постройки Калашниковского пивоваренного завода (бывш. завод «А. Крона и К^о», с 1865 г. – Невский пивоваренный). Соседние участки № 12 и 14 меняли владельцев, в частности, в 1869 г. первый принадлежал Невскому пивоваренному заводу, а второй – наследникам Голенищева. В 1891 и в 1895 гг. участок № 12 принадлежал «вдове купца» А.Н. Ивановой, а № 14 – «санкт-

петербургскому купцу» В.А. Панкову», в мае 1897 г. оба участка приобрели «германские подданные Карл Шаллер и Карл Керпер. По-видимому, они сразу предоставили территорию под строительство электростанции, так как формально продажа участка была ими оформлена только в мае 1902 года.

Строительство станции:

В конце XIX в. бурное развитие городского хозяйства и промышленности столицы требовало скорейших темпов обеспечения города электроэнергией. Множество малых электрогенераторных установок (монтировались в т. ч. и на речных баржах) требовалось заменить или дополнить высокопроизводительными электростанциями.

Одной из крупных компаний, предложивших вложить капиталы в развитие энергетики Петербурга, стало германское (Кёльн) Электрическое акционерное общество «Гелиос». 5 декабря 1896 года главноуполномоченный Общества П.И. Ратнер «вошел с ходатайством» в Городскую управу с предложением поставить дело устройства электрического освещения в Петербурге на ту высоту, с которой занимался «Гелиос» в Европе. 14 февраля (по другим документам 22 марта) следующего года им был заключен договор с Думой об «устройстве и эксплуатации уличного освещения Рождественской части и некоторых местностей Александро-Невской и Литейной части»⁷.

Для строительства станции был приобретен два участка № 12 и № 14 в 6-м квартале Рождественской части на Новгородской улице, а также примыкавшие к ним с востока участки № 46 и № 48 по Калашниковской набережной, что давало возможность, построив там пристань, выгружать строительные материалы, уголь и оборудование для станции. Возведение производственного корпуса («машинное отделение») и административного здания велось по проекту инженера и архитектора В. А. Рейса.

Следует отметить разночтение при определении даты начала строительства и эксплуатации электростанции. 27 апреля 1897 г. приводится в литературе и, соответственно, в Интернете, как дата начала работы станции, когда она дала первый ток. В действительности 1 апреля 1897 г., после представления в Городскую Думу проекта станции, Общество получило разрешение на сооружение станции. Как писал тогда же изучавший развитие электроэнергетики в Петербурге Р.Р. Тонков, в 1897 г. «на его центральной Станции не имелось еще ни одной паровой машины, и только еще возводились для них фундаменты среди непросохших стен». К уличным работам по прокладке электрических кабелей и установке фонарей приступили лишь весной 1898 г. В сентябре 1898 г. в журнале «Неделя строителя» автор заметки писал, что «станция на Калашниковской набережной совершенно закончена и может давать свет для нескольких сот тысяч лампочек накаливания». «Вот-вот, – продолжал автор заметки, – засветятся улицы на Песках, Лиговке и улицах Рождественской и Литейной частей, куда протянуты уже провода».

Полностью строительство завершилось в 1899 г. Ток вырабатывали генераторы однофазного тока по 3 тысячи вольт, приводимые в движение четырьмя паровыми машинами мощностью в тысячу лошадиных сил каждая, изготовленными на машиностроительном заводе в Аугсбурге. Вода нагревалась в семи котлах системы «Мак-Николь». Мощность станции на первом этапе составляла 5,25 МВт.

В целом ансамбль электрической станции на Новгородской улице представляет собой пример удачный сочетания внешней импозантности лицевого корпуса и рационально расположенного и спланированного производственного здания.

В 1899 г. на Первом электротехническом съезде станция была признана образцовой.

В марте 1901 г. Общество обратилось к городской администрации за разрешением

выпуска облигаций на сумму 3 млн. руб. Для обеспечения займа была сделана опись имущества с его оценкой. По ней Общество имело два земельных участка. На первом, площадью 2921 кв. саж., находились «Центральная Станция, состоящая из котельного помещения, машинного помещения, здания для Управления со всеми для различных сооружений фундаментами, водостоками в Неву», угольный склад, рельсовый путь для подвозки угля. На втором, площадью в 717 кв. саж., находились «здание для водокачки для конденсаторов, с пристройкой для трансформаторов и принадлежащими сюда трубами». Строительство всего комплекса обошлось в 1 443 536 руб.

В «машинной части» были установлены «паровые котлы системы Мак-Николь», сооружение для экономайзера с четырьмя экономайзерами, семь паровых машин системы «компаунд-тандем», устройство для перекачивания воды из общего канала в особый резервуар, насосы, мостовой кран с пролетом 21 м и грузоподъемностью в 50 т. В «электрической части» находились «7 машин переменного тока каждая в максимальную нагрузку 725000 уатт при 85 оборотах».

В описи упомянуты измерительная комната, мастерская, два деревянных сарая, жилой дом, две дымовые трубы каменный забор 23,7 кв. саж., решетка кованного железа 27,85 кв. саж., 5 фонарей на кронштейнах и 4 фонаря на столбах. По соотношению объемов внутренних помещений котельного отделения составлял 1868 куб. саж., машинного 2789 куб. саж., здания администрации 480 куб. саж., помещения с экономайзерами 296 куб. саж., пристроек 80 куб. саж.

6 марта 1908 г. Общество обратилось в Городскую управу с прошением о расширения здания котельного отделения путем пристройки к «центральной электрической Станции» «каменного фабричного корпуса для котельного отделения» с двумя трубами. В пояснительной записке значилось:

«Ввиду того, что вследствие нормального прироста абонентов к сети Общества, а также прекращения действия электрической Центральной Станции на Васильевском острове, ... нагрузка [нашей] станции в сильной степени возросла, Общество вынуждено поставить турбогенератор соответствующей мощности и расширить новое котельное отделение, установив в нем новые паровые котлы, экономайзеры, питательные приспособления, паропроводы и дымовые трубы. Три паровых котла будут системы «Симонис и Ланц», дымовая труба высотой 65 м.

Котлы будут расположены в два ряда. Второй ряд котлов в пять штук, экономайзер и труба. Между трубами предполагается установить здание для помещения в нем центробежных и других насосов. Между фундаментами котлов будет бассейн для питательной воды. Рядом с котельным отделением будет здание для ремонтной мастерской, измерительной лаборатории и помещения для аккумуляторов. Котлы будут отапливаться бездымным кардифским углем», доставляемым из Англии.

Постановлением Городской управы в начале лета проект был утвержден: «постройку каменного одноэтажного на подвале нового котельного отделения ... лит. А с двумя фабричными трубами С и Д, а также переделку стены угольного склада ... лит. В согласно приложенным чертежам разрешить».

В августе 1910 г. «во дворе по Новгородской ул. 12–14» были построены деревянные склады и двухэтажный флигель. Летом 1911 г. к зданию «Центральной Станции» (или «к фабричному корпусу») была сделана двухэтажная каменная пристройка). В 1912 г. к торцу машинного отделения (его длина составляла 13 осей) был пристроен объем в семь осей. Художественное решение фасадов в точности повторяло фасад корпуса 1897 г. При этом

прежняя торцевая стена была разобрана и перенесена ближе к административному корпусу. После возведения пристройки длина машинного корпуса стала составлять 72 сажени, в ширину 21,5 сажений. Там были размещены четыре новых турбогенератора мощностью 13,7 МВт, три турбины системы Эшер-Висс. Пар для турбин подавался из новой котельной. Общая мощность станции увеличилась до 12,25 МВт.

История станции после 1917 года

После 1917 г. станция перешла во владение Петроградского городского общественного самоуправления, все дела решались старой администрацией под контролем заводского комитета. Декретом Совнаркома СНК от 28 июня 1918 г. Центральная электрическая станция Санкт-Петербургского общества электрических сооружений (б. «Гелиос») была национализирована и с 17 июля 1920 года вошла в состав Петроградского правления Объединенных государственных электростанций, в 1930 г. ей присвоили имя Ленинского комсомола.

Тяжелые для экономики годы во время и сразу после Гражданской войны сказались и на работе электростанции. Из-за отсутствия кардифского угля после экспериментов станция перешла на сжигание торфа. При этом упала ее мощность. Станцию подключили к возводимой по плану ГОЭЛРО Волховской ГЭС. Для этого пространство в восемь осей по фасаду машинного отделения было отделено от машинного отделения капитальной стеной. Там было размещена высоковольтная электрическая подстанция. Многочисленные пристройки изменили внешний вид производственного здания, особенно его северный фасад.

К концу 1920-х г. городом стала ощущаться недостаточность электроэнергии, и руководство (администрация и «Электроток») приняло решение о модернизации станции. Началась реконструкция с целью создания практически нового и значительно более мощного предприятия, работающего на современном отечественном оборудовании. Главным направлением стало строительство здания новой котельной. В конце 1928 г. был сделан ее первый проект. Он был составлен в специально организованном «Бюро по проектированию расширения 2-й ГЭС» (Ленинград, ул. Гоголя, 14). По ряду причин чертежи отклонили, и свой проект в стиле конструктивизма предложили в 1929 г. архитекторы Н.А. Троцкий совместно с Я.И. Зеликманом и Г.М. Масловым. Со стороны заказчика в его создании принимал участие инженер-конструктор О.Т. Тейхман. Здание было построено параллельно старой станции и с большим отступлением от красной линии улицы. Н.А. Троцкий писал о своем проекте, что в нем «удалось оказать влияние на решение технологического процесса и благодаря этому добиться цельного пространственного выражения».

Как заметила исследовательница творчества крупнейшего советского зодчего пер. пол. XX в. Т.Э. Суздалева «на фасадах котельной была ясно выражена конструктивная основа сооружения. Благодаря ритмичному чередованию мощных 30-метровых выступающих опор композиция достигала большой остроты и экспрессии». Будучи построенным, здание выглядело не просто современно и эффектно, но и буквально футуристически: от высокой башни с лестничной шахтой («визитная карточка» как Н.А. Троцкого, так и других архитекторов конструктивизма) начиналась протяженная стена с огромными окнами в нишах между гигантскими железобетонными опорами-ребрами, напоминающими опоры гидроэлектростанции.

Работы начались на основании распоряжения треста «Электроток» от 10 июня 1929 г., когда была создана специальная контора по расширению 2-й ГЭС. Стоимость работ утвердили в 2 583 470 рублей.

Для возведения новой котельной территорию станции увеличили, присоединив к ней

участок бывшего Калашниковского завода. Краснокирпичный корпус бывшего завода А. Крона был разобран. В апреле 1930 года был готов котлован. 3 ноября 1931 г. состоялся пуск котельной. В эти же годы административное здание было надстроено мансардным этажом. В связи с этим у северо-восточного торцевого фасада административного корпуса был устроен трехэтажный объем лестничной клетки. В нем была размещена двухмаршевая лестница, обеспечивающая выходы в подвал и мансардный этаж. Кроме упомянутых работ были построены здания, военизированной охраны, главного распределительного устройства, перестроен машинный зал.

Полностью реконструкция завершилась в 1934 г. После установки изготовленного по специальным заказам отечественного оборудования: двух конденсационных турбин (Ленинградский металлический завод), теплофикационной турбины, пяти котлов новой конструкции мощность станции была увеличена до 67,5 МВт. Кроме этого, станция стала поставлять тепло. В 1939–1940 гг. на станции еще раз частично заменили, частично модернизировали оборудование, после чего мощность возросла до 92 МВт. Для его размещения дореволюционное машинное отделение еще раз расширили, пристроив к торцу корпус в семь осей. В 1939 г. было решено расширить и помещение котельной пристройкой к юго-восточному фасаду объема в 4 оси. При этом архитектурно-художественное оформление торцевого фасада было перенесено на новый фасад с небольшими изменениями. Этот проект и монтаж оборудования разработали Т.Ф. Макарьев, М.Д. Каменский и Е.Ф. Бродский – авторы первого, не принятого проекта новой котельной.

В августе 1941 г. часть оборудования станции была демонтирована и вывезена из Ленинграда в Красноярск. Стало не хватать угля. Станция перешла на режим работы с меньшей мощностью. До войны в город поступало 120 железнодорожных составов с топливом ежедневно, с осени – 3–4 состава. В начавшуюся блокаду руководство Ленинграда и работники станции приложили все усилия, чтобы она продолжала давать ток и тепло. И все же 22 декабря станция остановилась. Турбины были законсервированы. В апреле 1942 г. здание котельной и энергетическое оборудование в нем были существенно повреждены взрывом попавшей в здание авиабомбы. На восстановительные работы были брошены все силы.

26 апреля 1947 г. «за успешную работу по энергоснабжению Ленинградской промышленности в тяжелых условиях военного времени и в связи с 50-летием» электростанция и ее коллектив были награждены орденом Трудового Красного знамени.

31 октября 1949 г., «исходя из указаний министра ... дать полное архитектурное решение по зданиям и территории, включая лепные и отделочные работы», состоялось совещание администрации, на котором обсуждались вопросы благоустройства производственных, служебных, бытовых помещений и территории станции. Было отмечено, что станция вступает в третий период реконструкции. За все предыдущие годы ее существования шло только крупное строительство, которое сопровождалось рядом недоделок, «в силу чего (она) имеет неблагоустроенный вид». Был намечен план отделочных, новых ролы, штукатурных, покрасочных и лепных работ.

После Великой Отечественной войны станция оставалась одним из самых востребованных поставщиков энергии. Ее модернизировали в 1949–1952, 1967–1987 и в 1970–1975 гг., каждый раз устанавливая самое современное на тот момент оборудование, позволившее благодаря использованию высокого давления пара увеличить мощность до 90 МВт.

В 1950 г. была поднята высота старого корпуса машинного отделения с отметки 20,3 м на высоту в 26,3 м. Авторы этого проекта тактично подошли к реконструкции здания,

построенного архитектором В.А. Рейсом, повторив на новом фасаде художественное оформление в кирпичном стиле. Парные окна третьего света помещены в ниши, а новый венчающий карниз продублировал прежний, ставший теперь междуэтажным. Были возведены две новые дымовые трубы высотой 120 м. В 2001 г. станция перешла с угля на газ.

10.3. Современное состояние объекта:

Территория проектируемого объекта:

Земельный участок, на котором предусмотрено строительство здания администрации Центральной ТЭЦ филиала «Невский» ПАО «ТГК-1», ограничен с юга – проспектом Бакунина, с востока – Синопская набережная, с севера – улицей Моисеенко, с запада – Новгородской улицей.

Участок проектирования расположен в границах единой зоны регулирования застройки и хозяйственной деятельности 2 - ОЗРЗ-2(31) (на основании Закона Санкт-Петербурга от 24.12.2008 № 820-7 от 24.12.2008г, в редакции от 26.02.2025 г.).

Комплекс электростанции на Новгородской улице состоит из лицевого административного здания заводоуправления с пристроенным к нему корпусом машинного зала и отдельно стоящего здания котельной.

Административное здание:

К Новгородской улице обращен фасад узкой вытянутой по оси участка двухэтажной административной части предприятия электростанции. К северной стене здания пристроен поздний лестничный объем. Выше отметки венчающего карниза надстроена мансардная кровля, покрытая листовым металлом. Наружный водосток с кровли организованный.

Стены здания оштукатурены и окрашены в два цвета, цоколь облицован известняком.

Архитектурно-художественное решение фасада лицевого объема решено в приемах эклектики с отсылкой к ренессансу. Так же оформлены и два боковых фасада здания в одну ось каждая. В основе композиции фасада лежит выраженная симметрия, а центральная ось фасада подчеркнута раскрепованным ризалитом с фигурным аттиковым завершением (историческое аттиковое завершение утрачено). Над ним исторически возвышался широкий шатер, увенчанный смотровой башенкой (утрачен). В оформлении стен первого этажа грани ризалита, дверной портал, оконные проемы и углы здания отделаны дополнительно сильно выступающими блоками руста в разбежку, что подчеркивает весомость нижнего яруса. Второй верхний этаж декорирован рустованными лопатками. В плоскости стен ризалита в уровне второго этажа выполнены две профилированные ниши прямоугольной конфигурации с выступом снизу, дополненные круглым медальоном с розеткой.

Главный вход в здание организован в объеме ризалита. Прямоугольный дверной проем акцентирован сандриком с профилированным карнизом, опирающимся на филенчатые лопатки с двумя консолями, декорированными листьями аканта и волютами. Заполнение дверного проема – деревянное, двустворчатое, с остеклением, оформленное филенками.

Оконные проемы первого этажа прямоугольной конфигурации, украшены рамочными наличниками с замковыми камнями, декорированными акантом, и фартуками усложненного рисунка. Второй этаж прорезан изящными арочными окнами, оформленными профилированными архивольтами, опирающимися на импосты, и замковыми камнями в виде волют. Оконный проем центрального ризалита прямоугольной конфигурации и лишен декоративно-художественного оформления. Заполнения оконных проемов – деревянные, окрашенные в серый цвет, рисунок расстекловки – многочастный. На оконных проемах первого этажа установлены ажурные металлические решетки с рисунком в виде вертикальных

стержней и завитков.

Горизонтальные членения фасадов подчеркнуты профилированными межэтажным карнизом, профилированным венчающим карнизом на кронштейнах, оформленных львиными маскаронами; филенчатым фризом. В ризалите фриз декорирован провисающей гирляндой растительного орнамента.

Ценными декоративными элементами фасада являются сохранившиеся кованые флагодержатели, расположенные в ризалите и по сторонам главного входа.

По результатам визуального осмотра на лицевых фасадах здания наблюдаются участки деструкции окрасочного слоя, волосяные трещины, участки загрязнения поверхности, следы замочания и биопоражения отделочных слоев и цоколя, а также участки поздних ремонтных работ.

До настоящего времени частично сохранилось историческое оформление интерьеров здания.

При входе в здание устроен прямоугольный в плане тамбур, обшитый по стенам и потолку деревянными филенчатыми панелями. Дверное заполнение тамбура - деревянное двустворчатое, в два света, декорированное филенками в профилированном обрамлении.

Внутренняя отделка помещений различается в зависимости от использования помещений. Для отделки полов используется современная керамическая плитка, для отделки стен применяется штукатурка, побелка, краска, обои, керамическая плитка.

Проход к парадной лестничной клетке ЛК-1 осуществляется через вестибюль. В двух хозяйственных помещениях вестибюля сохранилось покрытие пола, выполненное из двуцветной метлахской плитки (белый, голубой) с рисунком «соты».

Плафон потолка вестибюля, обрамленный широкой прямоугольной рамой из профилированных тяг, оформлен квадратными кессонами с розетками растительного рисунка. Сетка кессонов акцентирована тягами в виде жгутов.

Стены лестничного объема декорированы профилированными филенками и фигурными зеркалами. Отделка стен лестничного объема в уровне 1-го этажа выполнена с имитацией под руст.

Внутреннее остекление в уровне второго этажа - витражное.

Парадная лестница ЛК-1 - распашная с консольно защемленными ступенями, по металлическим косоурам, ступени облицованы современной плиткой светлого оттенка. Ограждение лестничных маршей - металлическое литое с деревянным профилированным поручнем. Рисунок ограждения выполнен в виде вертикальных ажурных стоек с растительным орнаментом.

Лестница ЛК-2, ведущая в подвальное помещение – средистенная.

В двух помещениях сохранились исторические печи. В пом. 500 - угловая печь на цоколе с фигурным навершием, каминной топкой и полкой, оформленная в стиле модерн с растительными мотивами. Печь в пом. 499 - одноярусная средистенная печь, облицованная глазурованным изразцом коричневого цвета, в верхнем ярусе – изразцы с растительным орнаментом.

Машинный зал:

Здание машинного зала представляет собой двухсветный объем вытянутой прямоугольной конфигурации в плане. Крыша здания скатная. Фасадные стены сложены из неоштукатуренного окрашенного лицевого красного кирпича. Цоколь облицован известняком (юго-западный фасад).

Архитектурно-художественное оформление фасадов, выполненное в кирпичном стиле,

за исключением юго-западного фасада искажено поздними пристройками и инженерным оборудованием.

В композиции фасада доминирует вертикальное членение, представленное ровным ритмом упрощенных стилизованных пилястр и оконных проемов.

Профилированные междуэтажные карнизы с декором в виде стилизованных машикул подчеркивают горизонтальные членения фасада.

Оконные проемы исторического двусветного объема машинного зала решены в два яруса: 1-й ярус - высокие, прямоугольной конфигурации; 2-й ярус – с лучковым завершением. В надстроенном объеме – прямоугольные, приближенные к квадратной форме. Заполнения оконных проемов – преимущественно деревянные, с многочастным рисунком расстекловки.

При визуальном осмотре ценной отделки в интерьерах машинного зала не зафиксировано. Стены помещений оштукатурены либо окрашены, на полу уложена плитка, потолки – побелены.

Главный щит управления:

Помещение главного щита управления расположено в уровне второго этажа в объеме здания главного распределительного устройства, примыкающего с северо-восточной стороны к корпусу машинного зала.

В помещениях главного щита управления, до настоящего времени сохранилось богатое декоративно-художественное оформление интерьеров в стилистике советского неоклассицизма.

В пом. 520 плафон потолка оформлен в центральной части глубокими штукатурными квадратными кессонами со сложной профилировкой и фактурными стеклами, поясами геометрического орнамента в обрамлении кессонов. По периметру плафон украшает филенчатый фриз, поля которого декорированы разноформатными филенками с живописным растительным орнаментом, палуга с профилированными тягами и карнизом, поясами геометрического орнамента. В восьмигранных рамах по углам плафона размещены живописные панно. Также в интерьере помещения сохранились металлические решетки вентиляционных отверстий с геометрическим орнаментом. Дверные проемы оформлены: сандриками с лепными пальметтами и поясом иоников на кронштейнах с волютами и листьями аканта. Заполнения дверных проемов – двустворчатые филенчатые деревянные двери с порезками токарной работы по граням филенок.

В пом. 521, 525, 526, 527 зеркало потолка разделено балками на прямоугольные секции, обрамленные сложнопрофилированным карнизом с модульонами, дополненным поясами геометрического орнамента. По периметру потолок декорирован палугой с гладким фризом с круглыми розетками и гуттами. Стекланные плафоны заключены в профилированные рамы, подвесы плафонов выполнены в виде перевитых шнуров.

Дверные проемы имеют аналогичное оформление, что и в пом. 520, при этом заполнения дверных проемов – двустворчатые деревянные филенчатые двери с порезками по граням филенок.

По красной линии Новгородской улицы установлена кованая ограда на невысоком каменном цоколе, составленная из секций в виде вертикальных стоек, декорированных волютами сверху и снизу, завершенных фигурными пиками. В нижнем ярусе секции декорированы геометрическим орнаментом, в каждой 8 секции в центре помещена буква «Н». Калитка фланкирована ажурными столбами с фигурным навершием. На некотором удалении от здания по обеим сторонам организованы воротные проезды на территорию электростанции с кованым металлическим заполнением, секции которых выполнены в единой стилистике с

ограждением. В настоящее время воротные заполнения включены в позднюю кирпичную ограду.

Котельная ТЭЦ-2:

Здание котельной представляет собой многоэтажное прямоугольное в плане здание с высоким (10 этажей) объемом башни, увенчанном бельведером. Крыша здания плоская.

Архитектурно-художественное решение фасадов решено в приемах конструктивизма.

Отделка фасадных поверхностей выполнена в различной технике: гладкая окрашенная штукатурка; гладкая штукатурка с разделкой под руст; окрашенный железобетон; окрашенный кирпич.

В отделке юго-восточного фасада используются вертикальные и горизонтальные членения.

Оконные, дверные и воротные проемы – прямоугольной конфигурации. Заполнения оконных проемов преимущественно выполнены из металлического профиля с многочастным рисунком расстекловки.

Внутренне пространство объема котельной занято инженерным оборудованием.

Для вертикального сообщения между этажами устроены железобетонные лестницы и лифты, шахты которых выполнены из металлоконструкций.

В качестве отделки стен в помещениях котельной используется штукатурка и плитка, полы – бетонные, потолки оштукатурены и побелены.

К ценным элементам декоративно-художественной отделки интерьеров котельной можно отнести оформление дверного проема лестницы ЛК-2 в уровне 2-го этажа, выполненного в виде профилированного портала с прямоугольной филенкой, дополненной поясом сухариков по нижнему краю, и фризом в центральной части, обрамленного поясом иоников.

Результаты фотофиксации объекта культурного наследия представлены в *Приложении № 2* к настоящему Акту.

По результатам обследования фундаменты находятся в работоспособном состоянии. Несущая способность колонн, кирпичного простенка блока №2, перекрытий блока №1 обеспечена. Несущая способность стропильных ферм не обеспечена, требуется выполнить усиление стоек путем наращивания сечений.

В целом категория технического состояния здания в соответствии с ГОСТ 31937-2024 – *работоспособное* (II категория в соответствии с СП 22.13330.2016).

11. Перечень документов и материалов, полученных и собранных при проведении экспертизы, а также использованной для нее специальной, технической и справочной литературы:

11.1. Перечень документов и материалов, полученных и собранных при проведении экспертизы:

- материалы фотофиксации (*Приложение № 2*);
- историческая иконография (*Приложение № 6*);
- копия выписки из ЕГРН от 16.07.2025 г. № КУВИ-001/2025-140568604 на земельный участок с кадастровым номером 78:31:0001417:4284 по адресу: Российская Федерация, Санкт-Петербург, муниципальный округ Смольнинское, Новгородская улица, участок 36 (*Приложение № 4*).

11.2. Используемая для экспертизы специальная, техническая, справочная и иная литература:

- Федеральный закон от 25.06.2002 № 73-ФЗ «Об объектах культурного наследия (памятниках истории и культуры) народов Российской Федерации» (в действующей редакции).

- Постановление Правительства Российской Федерации от 25.04.2024 № 530 «Об утверждении Положения о государственной историко-культурной экспертизе».

- Постановление Правительства Российской Федерации от 28.03.2025 № 405 «О внесении изменений в постановление Правительства Российской Федерации от 25 апреля 2024 г. № 530».

- ГОСТ Р 56198-2014 Мониторинг технического состояния объектов культурного наследия. Недвижимые памятники. Общие требования.

- ГОСТ Р 56891.1-2016. Сохранение объектов культурного наследия. Термины и определения. Часть 1. Общие понятия, состав и содержание научно-проектной документации».

- ГОСТ Р 56891.2-2016. Сохранение объектов культурного наследия. Термины и определения. Часть 2. Памятники истории и культуры».

- СП 22.13330.2016. Основания зданий и сооружений. Актуализированная редакция СНиП 2.02.01-83* (с Изменениями № 1, 2, 3, 4, 5).

- СП 24.13330.2021. СНиП 2.02.03-85 Свайные фундаменты (с Изменением № 1).

- СП 305.1325800.2017. «Здания и сооружения. Правила проведения геотехнического мониторинга при строительстве».

- ТСН 50-302-2004 Санкт-Петербург Проектирование фундаментов зданий и сооружений в Санкт-Петербурге.

Архивные источники:

1) Отдел рукописей Российской национальной библиотеки (ОР РНБ):

- Ф. 40. Ед. хр. 71. План Санкт-Петербурга 1762 г.

- Ф. 40. Ед. хр. 88. План Санкт-Петербурга 1738 г.

- Ф. 40. Ед. хр. 112. План Санкт-Петербурга 1796 г.

2) Центральный государственный исторический архив Санкт-Петербурга (ЦГИА СПб):

- Ф. 513. Оп. 147. Д. 81. О приобретении зданий электрических станций «Гелиос» 1901 г.

- Ф. 513. Оп. 136. Д. 20. По прошению С.-Петербургского общества электрических сооружений о дозволении приступить к земляным работам во дворе общества по Новгородской улице. 1908 г.

- Ф. 513. Оп. 137. Д. 783. По прошению о строительных работах во дворе общества электрических сооружений, Рождественской части по Новгородской улице, № 12–14. 1911 г.

- Ф. 513. Оп. 137. Д. 474. По прошению о строительных работах во дворе С.-Петербургского общества электрических сооружений, Рождественской части по Калашниковской набережной, № 12–14.

- Ф. 1530. Оп. 1. Д. 1. Дело С.-Петербургского общества электрических сооружений 1905–1910 гг.

- Ф. 1340. Оп. 1. Д. 1616. Конструкция железных стропильных ферм со световым фонарем для котельного отделения при электрической станции Акционерного Общества «Гелиос» в СПб.

- Ф. 792. Оп. 1. Д. 6645. По ходатайству Кельнской фирмы «Гелиос» о предоставлении ей права на устройство и эксплуатацию электрического освещения для частных помещений и

по предложению той же фирмы принять на себя устройство и эксплуатацию уличного освещения Рождественской части и некоторых местностей Александро-Невской и Литейной части. 1896–1898 гг.

- Ф. 1340. Оп. 1. Д. 3446. Проект строил для нового машинного здания электрической станции Санкт-Петербургского общества электрических сооружений.

- Ф. 1243. Оп. 24. Д. 146. Дело Петроградского общества электрических сооружений.

- Ф. 1254. Оп. 5. Д. 1454. Проект мостового крана в котельном помещении Петербургского общества электрических сооружений. 1905 г.

3) *Центральный государственный архив Санкт-Петербурга (ЦГА СПб):*

- Ф. Р-1552. Оп. 2. Д. 621. «Гелиос». Электростанция. Доклад о расширении здания. 1922 г.

- Ф. Р-1296. Оп. 3. Д. 14. Отчет по строительству расширения станции за 1930 г.

- Ф. Р-1296. Оп. 3. Д. 16. Главная книга по строительству расширения станции за 1930 г.

- Ф. Р-1296. Оп. 3. Д. 20. Отчет по строительству расширения станции за 1931 г.

- Ф. Р-1296. Оп. 3. Д. 28. Генеральный бухгалтерский отчет по строительству расширения станции за 1929–1933 гг.

- Ф. Р-1296. Оп. 3. Д. 94. Акт об ущербах, причиненных станции в результате артиллерийских обстрелов и налетов авиации противника в период Отечественной войны 1944 г.

- Ф. Р-1296. Оп. 3. Д. 156. Протоколы совещаний и решения по проектированию и производству работ по реконструкции и расширению станции. 1948 г.

- Ф. Р-1296. Оп. 3. Д. 177. Протоколы совещаний и решений по проектированию и производству работ по реконструкции, расширению станции.

- Ф. Р-1296. Оп. 5. Д. 3. Материалы об артиллерийских обстрелах, разрушениях и восстановлении на станции. 1943 г.

- Ф. Р-1296. Оп. 6. Д. 21. Протоколы и решения по проектированию и производству работ по реконструкции, расширению станции. 1951 г.

- Ф. Р-1296. Оп. 9. Д. 45. Приказы по эксплуатации и строительству 2-й ГЭС 1930 г.

- Ф. Р-1842. Оп. 5. Д. 43. Генеральный план 2-й Государственной электростанции. 1927 г.

- Ф. Р-1842. Оп. 5. Д. 44. План 2-й Государственной электростанции, списки личного состава. 1927 г.

4) *Центральный государственный архив научно-технической документации Санкт-Петербурга (ЦГАНТД СПб):*

- Ф. Р-192. Оп. 31. Д. 1997. Генеральный план участка 2-й Государственной Электрической станции - Новгородская ул., 14. 1926 г.

- Ф. 190. Оп. 2–2. Д. 2219. Первые электростанции в Петербурге. 1951 г.

Библиографические источники:

1. Архитектор Ной Абрамович Троцкий. 1895–1940. Графика и документы из собрания Государственного музея истории Санкт-Петербурга: Каталог / Сост. В.Г. Авдеев, Т. М. Семенова и др. СПб., 2005.

2. Архитекторы-строители Санкт-Петербурга середины XIX – начала XX века. Справочник. Под общей редакцией Б. М. Кирикова. СПб.: Пилигрим, 1996.

3. Архитектура Ленинграда. 1940. № 6. С. 12.

4. Архитектурная графика эпохи конструктивизма в собрании Государственного музея истории Санкт-Петербурга: Каталог / Авт.-сост. М.Л. Макогонова. СПб., 2008.

5. Весь СПб. 1898 г.
 6. Вишняков-Вишневецкий К. К. Иностранцы в промышленной жизни Санкт-Петербурга во второй половине XIX века. СПб., 2008. С. 114.
 7. «Гелиос». Электрическое акционерное общество, Кельн // Докладная записка главноуполномоченного П. И. Ратнера в СПб Государственную думу. 1898.
 8. Ежегодник Общества архитекторов-художников. Вып. 13. Л., 1930. С. 125-126.
 9. Зодчие Санкт-Петербурга. XX век / Сост. В. Г. Исаченко. СПб., 2000.
 10. Историческая застройка Санкт-Петербурга. Перечень вновь выявленных объектов, представляющих историческую, научную, художественную или иную культурную ценность (учетных зданий). СПб.: Альт-Софт, 2001.
 11. Каменецкий М. О. Первые русские электростанции. М.-Л. 1951.
 12. Нейдгардт Н. Список домам С.-Петербурга по полицейским частям и участкам. СПб., 1869. С. 227.
 13. Новый электрогигант // Красная звезда. 1930. 12, 19 июня.
 14. План Петербурга в 1738 г. Сост. И. Б. Зигхейм. П. Н. Петров. Изд. СПб., 1878–1883.
 15. Первушина Е. В. Ленинградская утопия. Авангард в архитектуре Северной столицы. СПб.: ЗАО «Издательство Центрполиграф», 2012. С. 300–301.
 16. Русское акционерное общество электрических сооружений. Петербург. Отчет деятельности С.-Петербургского общества электрических сооружений. СПб., 1901.
 17. Свет петербургского «Гелиоса». СПб., 1997;
 18. Семенович Г. Л. Уличное освещение города С.-Петербурга. Очерк развития освещения столицы с его основания по 1914 г. Пг., 1914. С. 32.
 19. Список фабрично-заводских предприятий Петрограда. Пг.: СНХ СР, 1918. С. 49.
 20. Суздалева Т. А. Н. А. Троцкий. Л.: Лениздат, 1991.
 21. Табель домов С.-Петербурга. 1891, 1895 г.
 22. Тонков Р. Р. Электрические станции в С. Петербурге. СПб., 1900.
 23. Топонимическая энциклопедия Петербурга. СПб.: ЛИК, 2002.
 24. Троцкий Н. А. Творческий отчет // Архитектура СССР. 1935. № 4.
 25. Электрификация // Три века Санкт-Петербурга. Энциклопедия. Т. II. Девятнадцатый век. Книга 8. СПб., 2011. С. 300.
 26. Электричество в столице // Неделя строителя. 1898. № 39.
- Ресурсы сети Интернет:*
- 1) Сайт «Retro View of Mankind's Habitat». URL: <https://pastvu.com/p/>;
 - 2) Сайт «ЭтоМесто.ru – старые карты городов и регионов России и зарубежья». URL: http://www.etomesto.ru/map-peterburg_1868
 - 3) Сайт музея истории Мосэнерго. URL: <http://www.mosenergo-museum.ru>
 - 4) Сайт ТГК-1: <https://www.tgc1.ru/production/complex/spb-branch/centralnaya-chpp/>
 - 5) Сайт музея истории энергетики Северо-Запада России: <http://www.energomuseum.ru/articles/117-let-ehlektrostantsii-no2-centralnoi-tehc>
 - 6) Архитектурный сайт Санкт-Петербурга:
 - <https://www.citywalls.ru/house16999.html>
 - <https://www.citywalls.ru/house4568.html>

12. Обоснования вывода экспертизы:

На экспертизу представлена документация, обосновывающая меры по обеспечению сохранности объекта культурного наследия регионального значения «Петроградское

общество электрических сооружений (ТЭЦ-2)» по адресу: Санкт-Петербург, Новгородская улица, дом 11, литера А, при проведении земляных, строительных, мелиоративных, хозяйственных работ, указанных в ст. 30 Федерального закона № 73-ФЗ, работ по использованию лесов и иных работ, включающего оценку воздействия таких работ на указанный объект и содержащего меры по обеспечению сохранности указанного объекта, при проведении таких работ на земельном участке, непосредственно связанном с земельным участком в границах территории объекта, в ходе работ по реализации проекта «Строительство здания администрации ЭС-2 Центральной ТЭЦ филиала «Невский» ПАО «ТГК-1» (шифр: 002-210252.2-001-ПД-ОСОКН.001), разработанная ООО «Проект-Электро» в 2025 году.

Основные проектные решения:

Проектируемое здание администрации ЭС-2 Центральной ТЭЦ филиала «Невский» ПАО «ТГК-1» расположено в границах участка с кадастровым номером 78:31:0001417:4284 по адресу: г. Санкт-Петербург, ул. Новгородская, д. 11, территория электростанции №2 Центральной ТЭЦ филиала «Невский» ПАО «ТГК-1».

Под проектирование отведена территория, на которой располагаются нежилые здания: очистные сооружения, 3х-этажное – не являются объектами культурного наследия.

Проектируемое здание имеет в плане каплевидную форму, шесть надземных этажей и подземную одноэтажную автостоянку.

Функциональное назначение – здание администрации с подземной одноэтажной автостоянкой.

Основная входная группа с двухсветным вестибюлем и контролем доступа располагается с северной стороны участка и ориентирована в сторону общедоступной (за пределами охраняемого контура производственной площадки) территории проектируемого общественно-делового квартала. Вторая входная группа организована со стороны производственной площадки ЦТЭЦ.

Кровля имеет эксплуатируемую часть, где размещена зона для отдыха сотрудников с навесом и участки для размещения оборудования, закрытые декоративными экранами для создания силуэта правильной формы.

Здание расположено на плите перекрытия подземного гаража. Въезд в гараж осуществляется по двухпутной рампе, запроектированной в северо-восточной части участка. В подземном пространстве запроектированы 10 машино-мест и инженерно-технические помещения.

К зданию организованы подъезды со стороны Синопской набережной и Новгородской улицы. Вдоль проездов запроектированы открытые парковки.

Исторические зелёные насаждения на территории отсутствуют.

Вдоль восточного проезда также выделено место для размещения трансформаторной подстанции.

Вокруг проектируемого здания организован круговой проезд пожарных машин, совмещенный с проходом для пешеходов. Для проезда принято усиленное плиточное покрытие.

Конструктивная схема здания – связевая. Вертикальные несущие элементы представлены ядрами жесткости в виде стен лифтовых блоков, замкнутых стен лестничных клеток, несущими стенами и колоннами на всю высоту здания. Горизонтальные несущие элементы представлены сплошными железобетонными плитами перекрытия и покрытия. Плиты опираются на вертикальные несущие элементы и соединены с ними.

Геометрическая неизменяемость, пространственная жесткость и устойчивость здания

обеспечивается совместной работой вертикальных несущих элементов и горизонтальных дисков перекрытий, жесткими узлами сопряжения в свайном ростверке. Все монолитные несущие конструкции жёстко сопряжены с монолитным ростверком.

Несущие элементы – железобетонный монолитные колонны, стены, перекрытия, монолитные элементы лестнично-лифтовых узлов. Колонны – монолитные железобетонные. Перекрытия подземных уровней и покрытие над автостоянкой – монолитные. Лестничные площадки и марши – ограждающие стены монолитные железобетонные. Шахты лифтов – монолитные железобетонные. Наружные и внутренние стены подземных этажей – монолитные железобетонные. Тип фундамента - свайный фундамент, объединённый плитным ростверком с жёсткой заделкой свай в ростверк.

Тип свай и предполагаемая глубина погружения свай – буронабивные сплошного сечения, бетонируемые в скважинах с закреплением стенок скважин инвентарными извлекаемыми обсадными трубами. Опорными слоями грунта являются монолитный железобетонный ростверк. Ограждение котлована – металлическое шпунтовое. В качестве несущих конструкций подземного этажа шпунт не используется.

Проектом также предусмотрено устройство подпорной стенки из бетона по подготовленному основанию.

Сведения об инженерно-геологических условиях:

Геологическое строение исследуемого участка до глубины 50,00 м представлено современными техногенными (t IV) образованиями; морскими и озерными отложениями (m, l IV); верхнечетвертичными озерно-ледниковыми (lg III) и ледниковыми (g III) отложениями; среднечетвертичными озерно-ледниковыми (lg II) и ледниковыми (g II) отложениями; вендскими отложениями котлинского горизонта (Vkt2).

Четвертичные отложения (Q)

Современные четвертичные отложения (QIV)

Техногенные отложения (t IV)

Современные техногенные образования представлены насыпными грунтами, слежавшимися. На момент проведения изысканий техногенные образования вскрыты повсеместно. Отложения с поверхности перекрыты бетонной плитой толщиной 0,20 - 0,30 м. Залегают с поверхности и пол почвенно-растительным слоем на глубине 0,10 м (абс. отм. от 5,88 до 8,15 м), мощность составляет 2,00-4,60 м.

Морские и озерные отложения (m, l IV)

Современные морские и озерные отложения вскрыты повсеместно на участке изысканий и залегают под техногенными (t IV) образованиями на глубине 2,00-4,70 м (абс. отм. от минус 3,55 до 4,85 м), общая мощность отложений составляет 10,00- 12,70 м. Представлены суглинками легкими пылеватыми, текучими, тиксотропными, супесями пылеватыми, пластичными, тиксотропными, песками пылеватыми, средней плотности и плотными и песками средней крупности, средней плотности.

Верхнечетвертичные отложения – Q III

Озерно-ледниковые отложения – lg III

Верхнечетвертичные озерно-ледниковые отложения вскрыты повсеместно на участке изысканий и залегают под современными морскими и озерными отложениями (m, l IV). Залегают на глубине 12,00-17,40 м (абс. отм. кровли от минус 9,15 до минус 6,05 м), общая мощность отложений составляет 1,00-6,00 м. Отложения представлены суглинками тяжелыми пылеватыми, текучими, ленточными, тиксотропными, суглинками легким

пылеватыми, текучепластичными, слоистыми, тиксотропными и супесями пылеватыми, пластичными, тиксотропными.

Ледниковые отложения – g III

Верхнечетвертичные ледниковые отложения вскрыты повсеместно на участке изысканий и залегают под верхнечетвертичными озерно-ледниковыми (lg III) отложениями на глубине 16,00-22,30 м (абс. отм. кровли от минус 14,05 до минус 10,05 м), общая мощность отложений составляет 16,90-21,60 м. Отложения представлены супесями пылеватыми, пластичными, с включениями гравия и гальки до 10 %, суглинками легкими пылеватыми, тугопластичными и полутвердыми, с включениями гравия и гальки до 10 %, песками пылеватыми, плотными.

Среднечетвертичные отложения – Q II

Озерно-ледниковые отложения – lg II

Среднечетвертичные озерно-ледниковые отложения вскрыты практически повсеместно на участке изысканий и залегают под верхнечетвертичными ледниковыми (g III) отложениями на глубине 37,60-39,20 м (абс. отм. кровли от минус 31,67 до минус 30,20 м), общая мощность отложений составляет 0,80-2,00 м. Отложения представлены суглинками легкими пылеватыми, мягко-пластичными, тиксотропными.

Ледниковые отложения – g II

Среднечетвертичные ледниковые отложения вскрыты повсеместно на участке изысканий и залегают под среднечетвертичными озерно-ледниковыми (lg II) отложениями на глубине 39,00-45,50 м (абс. отм. кровли от минус 39,10 до минус 32,30 м), общая мощность достигает 0,50-5,30 м. Отложения представлены суглинками легким пылеватыми, твердыми, с включениями гравия и гальки до 10-15 % и супесями пылеватыми, твердыми, с включениями гравия и гальки до 10-15 %.

Вендская система – V

Котлинский горизонт – Vkt2

Вендские отложения котлинского горизонта вскрыты повсеместно на участке изысканий и залегают под среднечетвертичными ледниковыми (g II) отложениями на глубине 42,50-45,00 м (абс. отм. кровли от минус 38,55 до минус 34,63 м), общая вскрытая мощность достигает 0,50-7,50 м. Отложения представлены глинами твердыми дислоцированными и глинами твердыми.

Наименование грунтов ИГЭ 11, 12, дано в соответствии с ГОСТ 25100-2020. Следует отметить, что согласно государственной геологической карте масштаба 1:200000 (лист О-36-I серия Ильменская, Москва, 1963 г.) грунты дочетвертичного возраста именуются как глины вне зависимости от числа пластичности.

Гидрогеологические условия участка работ на глубину настоящего бурения до 50,0 м характеризуются наличием безнапорных и напорных подземных вод, приуроченных к комплексу четвертичных отложений.

Безнапорные подземные воды приурочены к современным четвертичным техногенным образованиям (t IV) (ИГЭ 1) и к пескам разной крупности, разной плотности (ИГЭ 3, 3а, 3б), а также к прослоям песков пылеватых в глинистых грунтах морского и озерного (m, l IV), озерно-ледникового (lg III) генезисов.

В неблагоприятные периоды года (периоды обильных дождей и интенсивного снеготаяния) возможно подъем уровня подземных вод на абсолютные отметки близкие к дневной поверхности (абс. отм. 5,95-8,25 м) в зависимости от рельефа.

Питание подземных вод осуществляется за счет инфильтрации атмосферных осадков. Разгрузка осуществляется в местную гидрографическую сеть р. Нева, протекающую в 250 м в восточном направлении от участка изысканий. Колебание уровня подземных вод на участке зависит от положения уровня воды в р. Нева. В период нагонных явлений со стороны Финского залива при подъеме уровня воды в р. Нева возможен кратковременный подъем уровня подземных вод.

Напорные подземные воды, приуроченные к верхнечетвертичным ледниковым (g III) пескам пылеватым, плотным (ИГЭ 8), вскрыты на глубинах 20,00 – 35,70 м (абс.отм. минус 28,87 – минус 12,12 м). Величина напора составляет 2,70 – 21,20 м. Пьезометрический уровень установился на глубинах 13,80 – 14,80 м (абс.отм. минус 8,05 – минус 6,00 м).

Верхним относительным водоупором являются верхнечетвертичные озерно-ледниковые (lg III) суглинки легкие пылеватые, текучепластичные, слоистые, тиксотропные (ИГЭ 5а), ледниковые (g III) супеси пылеватые пластичные, с включениями гравия и гальки до 10 % (ИГЭ 6), суглинки легкие пылеватые тугопластичные, с включениями гравия и гальки до 10 % (ИГЭ 7а); нижним относительным водоупором являются ледниковые (g III) супеси пылеватые пластичные, с включениями гравия и гальки до 10 % (ИГЭ 6), суглинки легкие пылеватые полутвердые, с включениями гравия и гальки до 10 % (ИГЭ 7).

Специфичные грунты

Насыпные грунты

Насыпные грунты слежавшиеся: пески разной крупности, коричневые и черно-коричневые, перемешанные с супесями, строительным мусором (битый кирпич, куски бетона, лом железа), с щебнем и галькой до 15-20%. Грунты влажные и насыщенные водой. Срок отсыпки более 10 лет. Отложения с поверхности перекрыты бетонной плитой толщиной 0,20 - 0,30 м. Залегают с поверхности и пол почвенно-растительным слоем на глубине 0,10 м (абс. отм. от 5,88 до 8,15 м), мощность составляет 2,00-4,60 м.

Насыпные грунты ИГЭ 1 имеют неоднородный состав, обладают неоднородными свойствами по глубине и простираию.

Тиксотропные грунты

В современных озерно-морских грунтах ИГЭ 2, ИГЭ 2а; в верхнечетвертичных озерно-ледниковых грунтах ИГЭ 4, ИГЭ 5, ИГЭ 5а и среднечетвертичных озерно-ледниковых грунтах ИГЭ 9в, отмечена способность к тиксотропным превращениям, которая выражается в переходе этих грунтов в более текучее состояние под воздействием динамических нагрузок, а после прекращения – в частичном восстановлении своей структуры и прочности. Тиксотропные свойства подтверждаются разницей в наименовании консистенции по визуальному описанию, по показателю «Св» и «Л».

Геологические и инженерно-геологические процессы

Морозное пучение

В периоды года с отрицательными температурами в грунтах возникают процессы морозно-го пучения. Согласно СП 131.13330.2020 табл. 5.1 и п. 5.5.3 СП 22.13330.2016 на участке работ нормативная глубина сезонного промерзания для насыпных грунтов (ИГЭ 1) составляет 1,43 м; для супесей пылеватых пластичных, тиксотропных (ИГЭ 2а) – 1,17 м; для песков пылеватых, средней плотности (ИГЭ 3б); для суглинков текучих (ИГЭ 2) – 0,96 м.

По степени морозной пучинистости насыпные грунты, слежавшиеся (ИГЭ 1), суглинки текучие (ИГЭ 2), супеси пластичные (ИГЭ 2а) и пески пылеватые (ИГЭ 3б), относятся к сильно-пучинистым грунтам (ГОСТ 25100-2020). Все остальные разновидности грунтов залегают ниже глубины сезонного промерзания (ГОСТ 25100- 2020, табл. Б.24).

Подтопление

Согласно СП 11-105-97 часть II, Приложение И, участок относится к району, подтопленно-му в естественных условиях (I-A), по времени развития процесса подтопления относится к постоянно подтопленному участку (I-A-1).

Сейсмичность

В соответствии с картами общего сейсмического районирования территории РФ ОСР-15 рассматриваемый участок относится к району с сейсмической опасностью 5 баллов при степени опасности В (5%) и С (1%).

Результаты определения зоны влияния запроектированных работ на объект культурного наследия:

В рамках реализации проекта предусматривается возведение административного здания с одним подземным этажом.

Эксплуатация котлована для проектируемого здания предполагается производить под защитой шпунтового ограждения с установкой распорной системы, с закреплением грунта под пятном застройки струйной цементацией.

Наибольшая глубина котлована составляет 4,55 м.

Предварительный радиус зоны влияния в пределах подземного пространства из расчёта глубины котлована составит 18,2 м.

Расстояние от наружной грани котлована до здания окружающей застройки являющегося объектом культурного наследия «Петроградское общество электрических сооружений (ТЭЦ-2)», расположенного по адресу: г. Санкт-Петербург, Новгородская улица, дом 11, литера А – 21,8 м.

Объект культурного наследия регионального значения «Петроградское общество электрических сооружений (ТЭЦ-2)», по адресу: г. Санкт-Петербург, Новгородская улица, дом 11, литера А попадает в границы 30-ти метровой зоны риска от строительства проектируемого объекта согласно требованиям ТСН 50-302-2004.

В предварительно назначенную зону влияния согласно требованиям СП 22.13330.2016 от строительства проектируемого объекта рассматриваемое здание окружающей застройки, являющееся объектом культурного наследия – не попадает.

Оценка влияния предполагаемых работ на объекты культурного наследия:

С целью обеспечения механической безопасности объекта культурного наследия, а также обеспечения возможности безопасного возведения строительных конструкций проектируемого здания были выполнены геотехнические расчеты с учетом полной этапности производства строительных работ по устройству котлована и возведению конструкций проектируемого сооружения.

По результатам выполненного геотехнического расчета максимальных величин деформаций (осадок) основания фундаментов объекта культурного наследия на каждом этапе строительства дополнительные осадки фундамента объекта культурного наследия не превышают предельные, установленные в соответствии с ТСН 50-302-2004.

Дополнительных мероприятий по усилению конструкций объекта культурного наследия, расположенного в зоне риска от строительных работ не требуется.

Меры по обеспечению сохранности объектов культурного наследия:

1. Откопка будет выполняться с вертикальным креплением стен котлована. В 30-метровой зоне от зданий погружение шпунтин выполняется по технологии вдавливания статической нагрузкой. За счёт замкнутого шпунтового контура и определенной расчётом длины шпунта, создаётся котлован совершенного типа, исключая строительное

водопонижение территории. Применение методов погружения и извлечения шпунта, связанных с динамическим воздействием, не допускается.

2. Погружение свай осуществляется под защитой шпунтовой стенки.

3. Действие технологической нагрузки допускается только на свободных участках на удалении не менее 5 м от существующих зданий. Технологическая нагрузка по бровке котлована со стороны объекта культурного наследия не допускается.

4. Запрещено в примыкании к объектам культурного наследия: проезд техники; складирование любых материалов, предметов и грузов, а также размещения оборудования; устройство и установку мест отдыха, бытовок, временных жилых или складских построек. Проезд на расстоянии менее 10 м от объектов культурного наследия грузовым автотранспортом осуществляется на пониженной скорости: ограничение 10 км/ч для снижения вибрационного воздействия на здания.

5. Устройство ограждения строительной площадки. При монтаже ограждения крепление его элементов к объектам культурного наследия не допускается. Крепление любых устройств на стенах объекта культурного наследия запрещено.

6. При осуществлении работ исключено динамическое воздействие на фундаменты и грунты оснований исторического здания, применяя при производстве безударные технологии.

7. Для нормальной эксплуатации объекта культурного наследия обеспечивается стабильность работы дренажной системы.

8. В соответствии с п. 4 ст. 36 Федерального закона от 25.06.2002 г. №73-ФЗ, в случае обнаружения, в ходе производства земляных и строительных работ нулевого цикла, объектов, обладающих признаками объекта культурного наследия или объекта археологического наследия, заказчик и лицо, проводящее указанные работы, обязаны незамедлительно приостановить производство работ и в течение трех дней со дня их обнаружения направить в орган охраны объектов культурного наследия письменное заявление об обнаруженном объекте культурного наследия. Археологические предметы, обнаруженные в результате проведения изыскательских, земляных, строительных работ и иных работ, подлежат обязательной передаче физическими и (или) юридическими лицами, осуществляющими указанные работы, государству в порядке, установленном федеральным органом охраны объектов культурного наследия.

Сведения о компенсирующих мероприятиях или обоснование отсутствия необходимости в них:

По результатам выполненного геотехнического расчета при строительстве дополнительные деформации объекта культурного наследия не превышают предельные, установленные в соответствии с ТСН 50-302-2004.

Таким образом, по результатам комплексной оценки влияния выполняемых работ необходимость в разработке компенсирующих мероприятий для объекта культурного наследия отсутствует.

Сведения о видах мониторинга или обоснование отсутствия необходимости мониторинга:

Проведение геотехнического мониторинга не требуется в связи с отсутствием геотехнического влияния от строительства проектируемого объекта, оказываемого на рассматриваемый объект культурного наследия.

Максимальная прогнозируемая дополнительная осадка здания объекта культурного наследия составила 0,4 мм. Следовательно, рассматриваемый объект культурного наследия

не входит в границы зоны влияния, в пределах которых осадка превышает 1,0 мм (согласно п. 9.34 СП 22.13330.2016).

На основании проведенной оценки влияния предусмотренных работ проекта: «Строительство здания администрации ЭС-2 Центральной ТЭЦ филиала «Невский» ПАО «ТГК-1», не нарушается целостность, не создается угроза повреждения и обеспечивается сохранность объекта культурного наследия регионального значения «Петроградское общество электрических сооружений (ТЭЦ-2)» по адресу: Санкт-Петербург, Новгородская улица, дом 11, литера А.

По результатам государственной историко-культурной экспертизы раздела об обеспечении сохранности объекта культурного наследия регионального значения «Петроградское общество электрических сооружений (ТЭЦ-2)» по адресу: Санкт-Петербург, Новгородская улица, дом 11, литера А, входящего в состав проектной документации, при проведении земляных, строительных, мелиоративных, хозяйственных работ, указанных в ст. 30 Федерального закона № 73-ФЗ, работ по использованию лесов и иных работ, включающего оценку воздействия таких работ на указанный объект и содержащего меры по обеспечению сохранности указанного объекта, при проведении таких работ на земельном участке, непосредственно связанном с земельным участком в границах территории указанного объекта, в ходе работ по реализации проекта «Строительство здания администрации ЭС-2 Центральной ТЭЦ филиала «Невский» ПАО «ТГК-1» (шифр: 002-210252.2-001-ПД-ОСОКН.001), разработанного ООО «Проект-Электро» в 2025 году, установлено:

- объект культурного наследия регионального значения «Петроградское общество электрических сооружений (ТЭЦ-2)» по адресу: Санкт-Петербург, Новгородская улица, дом 11, литера А, расположенный на смежном земельном участке к земельному участку, где предусматривается реализация проекта «Строительство здания администрации ЭС-2 Центральной ТЭЦ филиала «Невский» ПАО «ТГК-1», не попадает в предварительно назначенную зону влияния;

- по результатам численного моделирования, установлено, что для рассматриваемого объекта культурного наследия расчетные значения дополнительных осадок оснований фундаментов при реализации проекта: «Строительство здания администрации ЭС-2 Центральной ТЭЦ филиала «Невский» ПАО «ТГК-1» не превышают предельно допустимых величин;

- проведение геотехнического мониторинга не требуется в связи с отсутствием геотехнического влияния от строительства проектируемого объекта, оказываемого на рассматриваемый объект культурного наследия;

- для обеспечения сохранности объекта культурного наследия регионального значения «Петроградское общество электрических сооружений (ТЭЦ-2)» по адресу: Санкт-Петербург, Новгородская улица, дом 11, литера А, при производстве работ по реализации проекта «Строительство здания администрации ЭС-2 Центральной ТЭЦ филиала «Невский» ПАО «ТГК-1» обязательно выполнение мероприятий, изложенных в представленного на экспертизу раздела об обеспечении сохранности объекта культурного наследия;

- «Раздел 13. Иная документация в случаях, предусмотренных законодательными и иными нормативными правовыми актами Российской Федерации. Часть 3. Том 13.3. Обеспечение сохранности объектов культурного наследия», разработанный ООО «Проект-Электро» в 2025 году (шифр: 002-210252.2-001-ПД-ОСОКН.001) разработан с учетом необходимого объема исходно-разрешительной документации, требований нормативных

документов и государственных стандартов;

- в представленном на экспертизу разделе об обеспечении сохранности объекта культурного наследия, информация представлена в достаточном объеме, материалы и технические решения разработаны в соответствии с действующими нормативными документами (Федеральный закон от 25.06.2002 № 73-ФЗ «Об объектах культурного наследия (памятниках истории и культуры) народов Российской Федерации» (в действующей редакции), в т.ч. п. 2, 3, ст.36;

- меры, запланированные и отраженные в представленном на экспертизу проекте обеспечения сохранности, направлены на обеспечение целостности и безопасности рассматриваемого объекта культурного наследия на момент производства работ и достаточны для их сохранности.

Таким образом, реализация предусмотренных решений соответствует требованиям законодательства в области государственной охраны объектов культурного наследия.

13. Вывод экспертизы в соответствии с требованиями, предусмотренными пунктом 22 Положения о государственной историко-культурной экспертизе, утвержденного Постановлением Правительства РФ от 25.04.2024 № 530:

По результатам рассмотрения раздела об обеспечении сохранности объекта культурного наследия, входящего в состав проектной документации: «Раздел 13. Иная документация в случаях, предусмотренных законодательными и иными нормативными правовыми актами Российской Федерации. Часть 3. Том 13.3. Обеспечение сохранности объектов культурного наследия» (шифр: 002-210252.2-001-ПД-ОСОКН.001), разработанного ООО «Проект-Электро» в 2025 году, экспертом сделан вывод о возможности **положительное заключение** обеспечения сохранности указанного объекта культурного наследия при проведении земляных, строительных, мелиоративных, хозяйственных работ, указанных в ст. 30 Федерального закона № 73-ФЗ, работ по использованию лесов и иных работ, при проведении таких работ на земельном участке, непосредственно связанном с земельным участком в границах территории указанного объекта, в ходе работ по реализации проекта «Строительство здания администрации ЭС-2 Центральной ТЭЦ филиала «Невский» ПАО «ТЭК-1».

14. Перечень приложений к заключению экспертизы, обосновывающих вывод эксперта или экспертной комиссии и подлежащих размещению на официальном сайте органа охраны объектов культурного наследия в информационно-телекоммуникационной сети "Интернет" в соответствии с пунктом 30 Положения о государственной историко-культурной экспертизе, утвержденного Постановлением Правительства РФ от 25.04.2024 № 530:

Приложение №1. Копия решения органа государственной власти о включении выявленного объекта культурного наследия в единый государственный реестр объектов культурного наследия (памятников истории и культуры) народов Российской Федерации в качестве объекта культурного наследия регионального значения, об утверждении границ и режима использования территории объекта культурного наследия, об утверждении предмета охраны объекта культурного наследия.

Приложение №2. Материалы фотофиксации.

Приложение №3. Документы технического учета: копия технического паспорта; копии поэтажных планов здания.

Приложение №4. Правоустанавливающие документы: копия выписки из единого государственного реестра недвижимости.

Приложение №5. Копия договора с экспертом на проведение государственной историко-культурной экспертизы.

Приложение №6. Материалы, содержащие информацию о ценности объектов с точки зрения истории, археологии, архитектуры, градостроительства, искусства, науки и техники, эстетики, этнологии или антропологии, социальной культуры.

Приложение №7. Иная документация.

15. Дата оформления заключения экспертизы: 23 июля 2025 г.

Эксперт по проведению
государственной историко-
культурной экспертизы

Подпись эксперта:
(подписано усиленной
электронной подписью)

Терская И.В.

Приложение № 1 к Акту

по результатам государственной историко-культурной экспертизы раздела об обеспечении сохранности объекта культурного наследия регионального значения «Петроградское общество электрических сооружений (ТЭЦ-2)» по адресу: Санкт-Петербург, Новгородская улица, дом 11, литера А, входящего в состав проектной документации, при проведении земляных, строительных, мелиоративных, хозяйственных работ, указанных в ст. 30 Федерального закона № 73-ФЗ, работ по использованию лесов и иных работ, включающего оценку воздействия таких работ на указанный объект и содержащего меры по обеспечению сохранности указанного объекта, при проведении таких работ на земельном участке, непосредственно связанном с земельным участком в границах территории указанного объекта, в ходе работ по реализации проекта «Строительство здания администрации ЭС-2 Центральной ТЭЦ филиала «Невский» ПАО «ТГК-1» (шифр: 002-210252.2-001-ПД-ОСОКН.001), разработанного ООО «Проект-Электро» в 2025 году

Копия решения органа государственной власти о включении выявленного объекта культурного наследия в единый государственный реестр объектов культурного наследия (памятников истории и культуры) народов Российской Федерации в качестве объекта культурного наследия регионального значения, об утверждении границ и режима использования территории объекта культурного наследия, об утверждении предмета охраны объекта культурного наследия



ПРАВИТЕЛЬСТВО САНКТ-ПЕТЕРБУРГА
КОМИТЕТ ПО ГОСУДАРСТВЕННОМУ КОНТРОЛЮ, ИСПОЛЬЗОВАНИЮ
И ОХРАНЕ ПАМЯТНИКОВ ИСТОРИИ И КУЛЬТУРЫ
РАСПОРЯЖЕНИЕ

окуп

12.12.2024

№ 1535-рп

О включении выявленного объекта культурного наследия в единый государственный реестр объектов культурного наследия (памятников истории и культуры) народов Российской Федерации в качестве объекта культурного наследия регионального значения «Петроградское общество электрических сооружений (ТЭЦ-2)», об утверждении границ и режима использования территории объекта культурного наследия, об утверждении предмета охраны объекта культурного наследия

В соответствии с подпунктом 12 статьи 9.2, статьей 18, подпунктом 10 пункта 2 статьи 33 Федерального закона от 25.06.2002 № 73-ФЗ «Об объектах культурного наследия (памятниках истории и культуры) народов Российской Федерации», пунктами 3.1, 3.12 Положения о Комитете по государственному контролю, использованию и охране памятников истории и культуры, утвержденного постановлением Правительства Санкт-Петербурга от 28.04.2004 № 651, на основании акта, составленного по результатам государственной историко-культурной экспертизы (рег. КГИОП № 01-24-2732/23-0-0 от 10.10.2024), с учетом решения рабочей группы Совета по сохранению культурного наследия при Правительстве Санкт-Петербурга от 24.10.2024 № 02-03-10/2024:

1. Включить в единый государственный реестр объектов культурного наследия (памятников истории и культуры) народов Российской Федерации (далее – реестр) в качестве объекта культурного наследия регионального значения ансамбль «Петроградское общество электрических сооружений (ТЭЦ-2)», 1897-1899г., 1929-1939 гг., расположенный по адресу: Санкт-Петербург, Новгородская улица, дом 11, литера А, в следующем составе:

1.1. Памятник «Административное здание и машинный зал», 1897-1899 гг, 1929-1934 гг., расположенный по адресу: Санкт-Петербург, Новгородская улица, дом 11, литера А;

1.2. Памятник «Котельная ТЭЦ-2», 1929-1939 гг., расположенный по адресу: Санкт-Петербург, Новгородская улица, дом 11, литера А;

2. Исключить из Списка выявленных объектов культурного наследия, утвержденного приказом КГИОП от 20.02.2001 № 15 объект «Петроградское общество электрических сооружений (ТЭЦ-2)», числящийся под номерами 1952, 1952.1, 1952.2.

3. Признать утратившими силу:

3.1. Распоряжение КГИОП от 07.06.2022 № 32-рп «Об утверждении предмета охраны выявленного объекта культурного наследия «Петроградское общество электрических сооружений (ТЭЦ-2)».

3.2. План границ территории выявленного объекта культурного наследия «Петроградское общество электрических сооружений (ТЭЦ-2)», утвержденный КГИОП 20.12.2002.

4. Утвердить:

4.1. Границы территории объекта культурного наследия регионального значения «Петроградское общество электрических сооружений (ТЭЦ-2)», 1897-1899г., 1929-1939 гг., расположенного по адресу: Санкт-Петербург, Новгородская улица, дом 11, литера А, согласно приложению № 1 к распоряжению.

4.2. Режим использования территории объекта культурного наследия регионального значения «Петроградское общество электрических сооружений (ТЭЦ-2)», 1897-1899г., 1929-1939 гг., расположенного по адресу: Санкт-Петербург, Новгородская улица, дом 11, литера А, согласно приложению № 2 к распоряжению.

4.3. Предмет охраны объекта культурного наследия регионального значения «Петроградское общество электрических сооружений (ТЭЦ-2)», 1897-1899г., 1929-1939 гг., расположенного по адресу: Санкт-Петербург, Новгородская улица, дом 11, литера А, согласно приложению № 3 к распоряжению.

5. Начальнику Управления государственного реестра объектов культурного наследия обеспечить:

5.1. Предоставление в Министерство культуры Российской Федерации сведений, предусмотренных приказом Министерства культуры Российской Федерации от 03.10.2011 № 954 «Об утверждении Положения о едином государственном реестре объектов культурного наследия (памятников истории и культуры) народов Российской Федерации», в установленные сроки.

5.2. Направление в Управление Федеральной службы государственной регистрации, кадастра и картографии по Санкт-Петербургу, Комитет по градостроительству и архитектуре копий распоряжения в срок, не превышающий пяти рабочих дней со дня издания распоряжения.


5.3. Уведомление лиц, являющихся собственниками или иными законными владельцами объекта, указанного в пункте 1 распоряжения, о включении объекта культурного наследия в реестр в срок, не превышающий трёх рабочих дней со дня издания распоряжения.

5.4. Размещение распоряжения в электронной форме в локальной компьютерной сети КГИОП и его официальное опубликование.

5.5. Внесение соответствующих изменений в «Геоинформационную базу данных по объектам культурного наследия, границам и режимам зон охраны на территории Санкт-Петербурга».

6. Контроль за выполнением распоряжения возложить на начальника Управления государственного реестра объектов культурного наследия КГИОП Яковлева П.О.

Председатель КГИОП

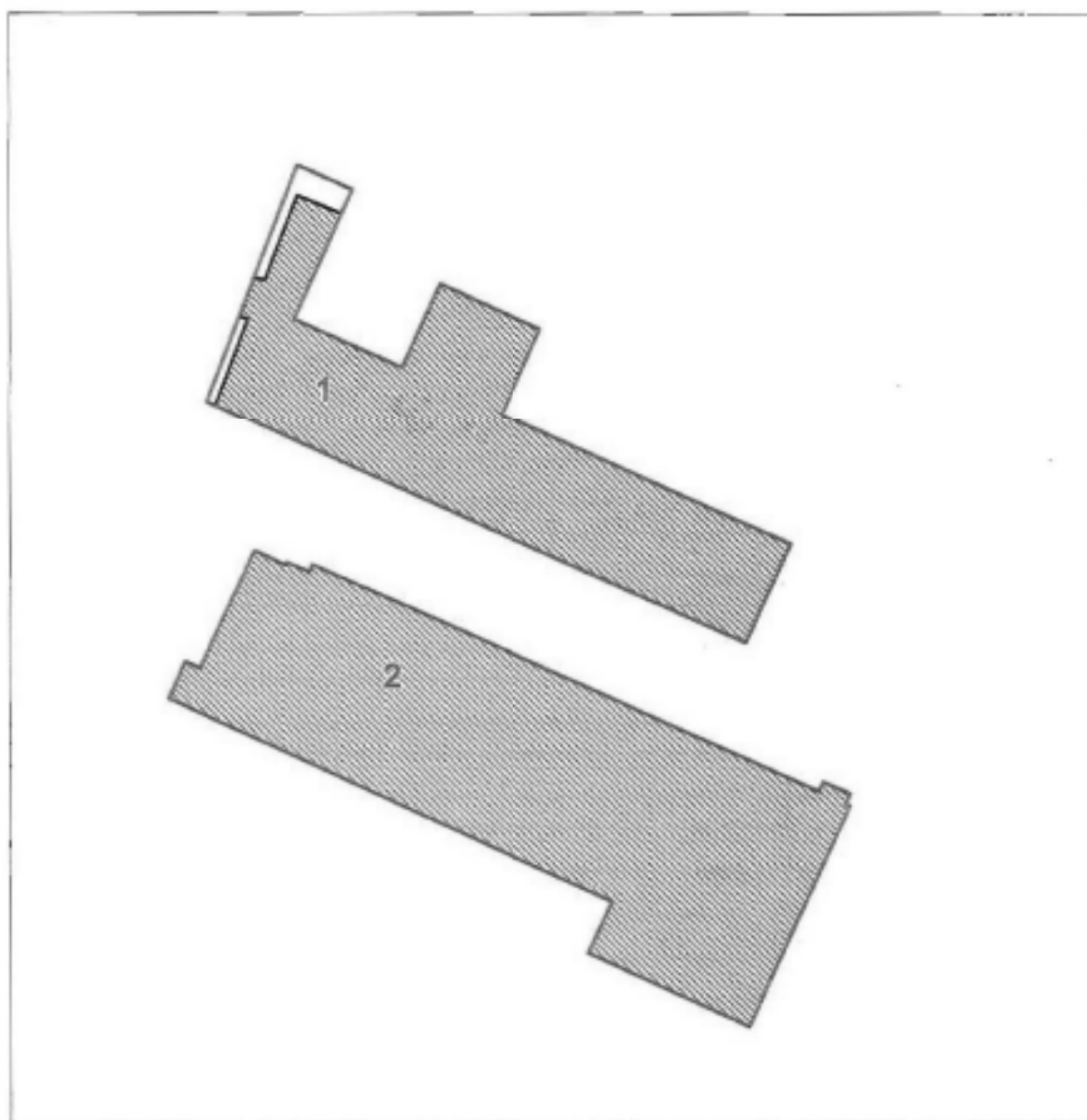


А.В. Михайлов

Приложение № 1 к распоряжению КГИОП
от 12.12.2024 № 1535-рп


Границы территории
объекта культурного наследия регионального значения
«Петроградское общество электрических сооружений (ТЭЦ-2)»
(далее – объект культурного наследия),
расположенного по адресу: Санкт Петербург, Новгородская улица, дом 11, литера А

1. Схема границ территории объекта культурного наследия:



масштаб 1:2000

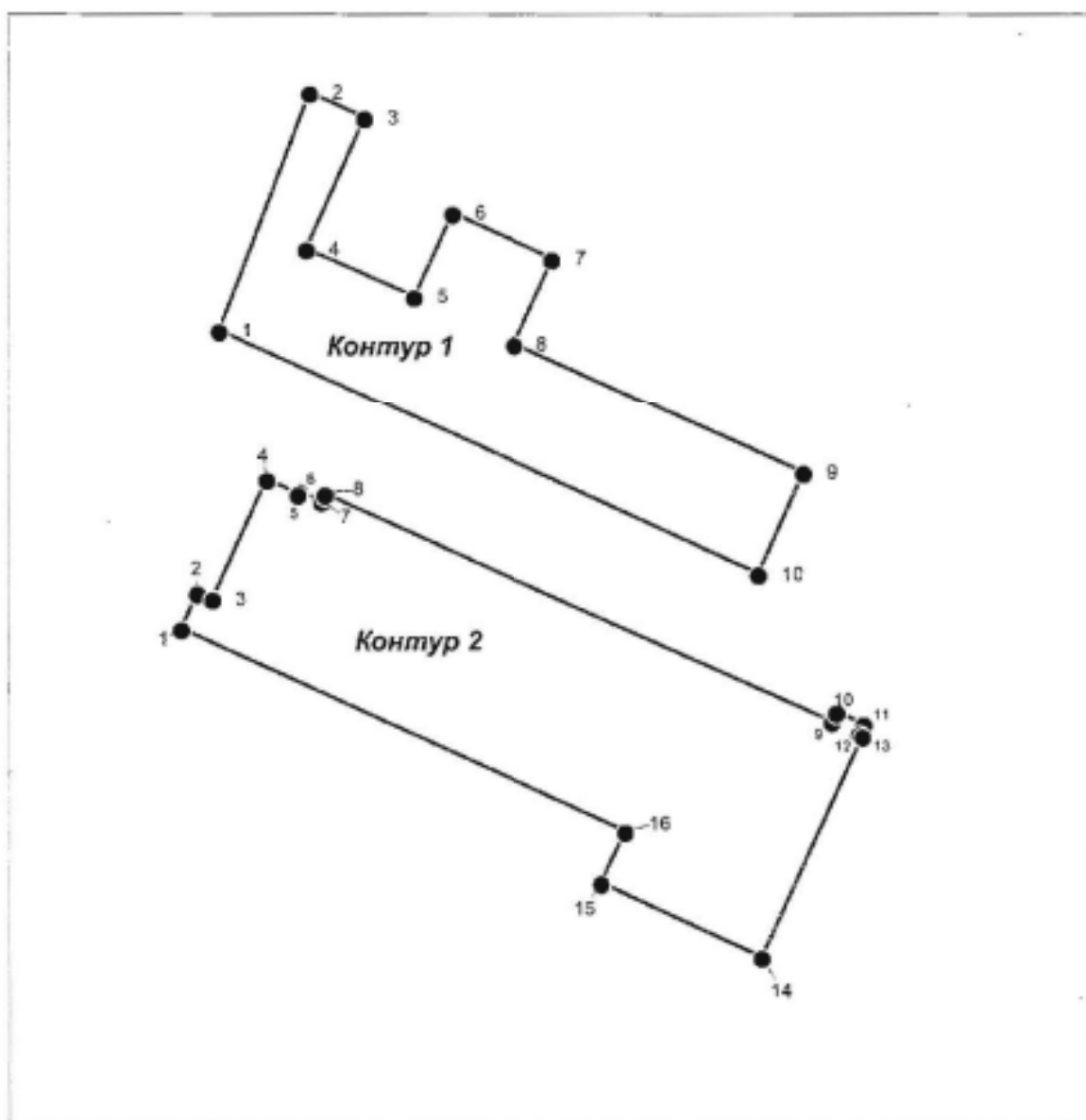
УСЛОВНЫЕ ОБОЗНАЧЕНИЯ

- Граница территории объекта культурного наследия
 Объект культурного наследия



Состав объекта:

1. Административное здание и машинный зал
2. Котельная ТЭЦ-2

2. Перечень координат характерных точек границ территории объекта культурного наследия:



УСЛОВНЫЕ ОБОЗНАЧЕНИЯ:

-  Граница территории объекта культурного наследия
 Номер поворотной точки

3. Координаты поворотных точек в Геодезической системе (Росреестр X - север, Y - восток):

Номер характерной точки	Координаты характерных точек в системе координат, установленной для ведения государственного кадастра объектов недвижимости (м)	
	X	Y
1	2	3
Контур 1		
1	94219.16	117613.27
2	94270.10	117632.83
3	94264.72	117644.68
4	94236.76	117632.04
5	94226.50	117655.37
6	94244.43	117663.73
7	94234.64	117685.36
8	94216.18	117677.06
9	94188.01	117739.61
10	94166.41	117729.83
1	94219.16	117613.27
Контур 2		
1	94154.56	117604.95
2	94162.41	117608.39
3	94161.03	117611.70
4	94186.58	117623.49
5	94183.48	117630.13
6	94184.06	117630.40
7	94181.92	117635.29
8	94183.50	117636.00
9	94134.52	117745.60
10	94136.58	117746.55
11	94134.03	117752.39
12	94131.79	117751.39
13	94131.38	117752.20
14	94083.70	117730.45
15	94099.64	117695.73
16	94110.80	117700.93
1	94154.56	117604.95

Приложение № 2 к распоряжению КГИОП
от 12.12.2024 № 1535-рп

Режим использования территории объекта культурного наследия
регионального значения
«Петроградское общество электрических сооружений (ТЭЦ-2)»,
расположенного по адресу:
Санкт Петербург, Новгородская улица, дом 11, литера А



1. На территории объекта культурного наследия запрещаются: строительство объектов капитального строительства и увеличение объемно-пространственных характеристик существующих на территории объекта культурного значения объектов капитального строительства; проведение земляных, строительных, мелиоративных и иных работ, за исключением работ по сохранению (воссозданию) объекта культурного наследия или его отдельных элементов, сохранению историко-градостроительной или природной среды объекта культурного наследия, работ по капитальному ремонту общего имущества в многоквартирных домах, являющихся объектами культурного наследия, работ по капитальному ремонту общего имущества в многоквартирных домах, расположенных на территориях объектов культурного наследия и не являющихся объектами культурного наследия.

2. На территории объекта культурного наследия разрешается ведение хозяйственной деятельности, не противоречащей требованиям обеспечения сохранности объекта культурного наследия и позволяющей обеспечить функционирование объекта культурного наследия в современных условиях.

3. Требования к осуществлению деятельности в границах территории объекта культурного наследия и требования к содержанию и использованию территории объекта культурного наследия устанавливаются законодательством Российской Федерации и Санкт-Петербурга об объектах культурного наследия.

Приложение № 3 к распоряжению КГИОП
от 12.12.2024 № 1535-рп

Предмет охраны объекта культурного наследия регионального значения
«Петроградское общество электрических сооружений (ТЭЦ-2)»,
расположенного по адресу:
Санкт Петербург, Новгородская улица, дом 11, литера А

№ пп	Видовая принадлежность предмета охраны	Предмет охраны	Фотофиксация
1	2	3	4
Петроградское общество электрических сооружений (ТЭЦ-2) г. Санкт-Петербург, Новгородская ул., д. 11, лит. А			
1	Объемно-пространственное и планировочное решение территории:	Состав объекта: 1. Административное здание, машинный зал и главный щит управления котельной; 2. Котельная ТЭЦ-2.	
1. Административное здание, машинный зал и главный щит управления котельной			
2	Объемно-пространственное решение:	Объемно-пространственное решение объекта, включающего в себя: 1. Административное здание; 2. Машинный зал; 3. Главный щит управления котельной;	

историческое (под термином «исторический» следует понимать датировку на 1897–1899 гг.) местоположение, габариты и конфигурация в плане прямоугольного с ризалитом 2-этажного административного здания* с аттиком в завершении ризалита и с исторической оградой;

* 3-й (мансардный) этаж административного здания надстроен, не является предметом охраны

исторический тип и конфигурация крыши административного здания – скатная, пирамидальная в завершении аттика**, историческая высотная отметка конька, материал покрытия кровли (металл);

** историческая конфигурация крыши административного здания изменена при устройстве мансардного этажа

историческое (под термином «исторический» следует понимать датировку до 1917 г.) местоположение и конфигурация в плане прямоугольного объема машинного зала*** примыкающего к юго-восточной стене административного здания;



Фото кон. 1890-х гг.







Фото кон. 1890-х гг.










Фото 1929 г.








Фото кон. 1890-х гг.

		<p>исторические высотные отметки машинного зала до исторического венчающего карниза;</p> <p>*** машинный зал надстроен в 1950-е гг. (объем выше исторического венчающего карниза не является предметом охраны)</p>	 <p>Фото 1931 г.</p>
3	<p>Конструктивная система:</p>	<p>исторические (под термином «исторический» следует понимать датировку до 1917 г.) наружные и внутренние капитальные стены административного здания и машинного зала* – местоположение, материал (кирпич);</p> <p>* стены машинного зала выше отметки исторического венчающего карниза не являются предметом охраны;</p> <p>исторические (под термином «исторический» следует понимать датировку до 1917 г.) межэтажные перекрытия административного здания в уровне 1–2-го этажей – местоположение;</p> <p>лестница административного здания (ЛК-1): местоположение, габариты, конструкция – распашная с консольно заземленными ступенями, по металлическим косоурам, исторические (под термином «исторический» следует понимать датировку до 1917 г.) габариты, конфигурация и материал* ступеней;</p>	  <p>Поперечный разрез 1928 г.</p> 

		<p>*в настоящее время ступени облицованы современной плиткой, которая не является предметом охраны</p> <p>ограждение лестничных маршей – габариты, техника исполнения (литье), материал (металл), рисунок ограждения – вертикальные ажурные стойки с растительным орнаментом; поручень – материал (дерево), профиль;</p>	
4	<p>Объемно-планировочное решение:</p>	<p>историческое объемно-планировочное решение помещений с архитектурно-художественной отделкой: 2 этаж – пом. 520, 521, 525, 526, 527, 528.</p>	
5	<p>Архитектурно-художественное решение:</p>	<p>Административное здание:</p> <p>историческое (под термином «исторический» следует понимать датировку до 1917 г.) архитектурно-художественное решение фасадов в приемах эклектики;</p> <p>материал и характер отделки цоколя – известняк;</p> <p>материал и характер отделки фасадов – гладкая окрашенная штукатурка;</p> <p>квадровый руст «вразбежку» – в уровне 1-го этажа;</p> <p>линейный руст – в уровне 2-го этажа;</p>	 <p>Фото 2-й половины XX в.</p>





	<p>раскреповки– местоположение (в ризалите), габариты, конфигурация;</p> <p>аттик в завершении ризалита с лучковым завершением и пирамидальной кровлей с башенкой-павильоном** – местоположение, историческая* конфигурация;</p> <p>историческое* ограждение кровли в виде столбиков с ограждением между ними, оформление угловых столбиков**;</p> <p>* под термином «исторический» следует понимать датировку на 1897–1899 гг.</p> <p>**аттиковое завершение и парапетное ограждение утрачены</p> <p>дверной проем лицевого фасада – местоположение, габариты, конфигурация (прямоугольная), оформление – прямоугольный сандрик с профилированным карнизом, опирающийся на филенчатые лопатки с двумя консолями, декорированными листьями аканта и волотами;</p> <p>заполнение дверного проема лицевого фасада – материал (дерево), конструкция (двери двухстворчатые, полусветлые, с фрамугой), оформление (прямоугольные филенки, прямоугольные и фигурные профилированные рамы, горизонтальная вставка с резным поясом геометрического орнамента, стилизованные резные прямые карнизы на кронштейнах);</p> <p>оконные проемы*** – местоположение, габариты, конфигурация (прямоугольные в уровне 1-го этажа и в ризалите в уровне 2-го этажа, полуциркульные в уровне 2-го этажа); заполнения оконных проемов – материал (дерево), исторический рисунок расстекловки и единообразие цветового решения (в темных тонах);</p> <p>***оконный проем, его заполнение и декор в уровне 1-го этажа юго-западного фасада были изменены в ходе устройства дополнительного входа в здание, не является элементом предмета охраны</p>	  <p>Фото кон. 1890-х гг.</p>  
--	--------------------------------------------------------------------------------------------------------------------------------------------------------------------------------------------------------------------------------------------------------------------------------------------------------------------------------------------------------------------------------------------------------------------------------------------------------------------------------------------------------------------------------------------------------------------------------------------------------------------------------------------------------------------------------------------------------------------------------------------------------------------------------------------------------------------------------------------------------------------------------------------------------------------------------------------------------------------------------------------------------------------------------------------------------------------------------------------------------------------------------------------------------------------------------------------------------------------------------------------------------------------------------------------------------------------------------------------------------------------------------------------------------------------------------------------------------------------------------------------------------------------------------------------------------------------------------------------------------------------------------	--------------------------------------------------------------------------------------------------------------------------------------------------------------------------------------------------------------------------------------------------------------------------------------------------------------------------------------------------------------------------------

		<p>оформление оконных проемов в уровне 1-го этажа – замковые камни, декорированные акантом, рамочные наличники, фартуки усложненного рисунка;</p> <p>ажурные металлические решетки с вертикальными стержнями и завитками в уровне 1-го этажа;</p> <p>оформление оконных проемов в уровне 2-го этажа – замковые камни в виде воллот; профилированные архивольты, опирающиеся на импосты;</p> <p>профилированные ниши (две) прямоугольной конфигурации с выступом снизу, дополненные круглым медальоном с розеткой – в уровне 2-го этажа в ризалите;</p>	   
--	--	--------------------------------------------------------------------------------------------------------------------------------------------------------------------------------------------------------------------------------------------------------------------------------------------------------------------------------------------------------------------------------------------------------------------------------------------------------------------------------------------------------------------------------------------------------	---------------------------------------------------------------------------------------------------------------------------------------------------------------------------------------------------------------------------------------------------------------------------------------------------------------------------------------------------

		<p>флагодержатели – местоположение (в ризалите и по сторонам главного входа), материал (металл), техника исполнения (ковка), исторический рисунок;</p> <p>профилированный межэтажный карниз;</p> <p>профилированный венчающий карниз на кронштейнах, оформленных львиными маскаронами;</p> <p>филленчатый фриз, в ризалите – декорированный провисающей гирляндой растительного орнамента;</p> <p>Ограда: существующее местоположение (по красной линии Новгородской улицы в границах административного корпуса), габариты, конфигурация, материал (металл) цоколь ограды (вид отделки – известняк), техника исполнения (литье, ковка); оформление: секции из вертикальных стоек, декорированных волотами сверху и снизу, завершенных фигурными пиками; в нижнем ярусе секции декорированы геометрическим орнаментом, в каждой 8 секции в центре помещена буква «Н»; калитка, фланкированная ажурными столбами с фигурным навершием;</p>	
--	--	--------------------------------------------------------------------------------------------------------------------------------------------------------------------------------------------------------------------------------------------------------------------------------------------------------------------------------------------------------------------------------------------------------------------------------------------------------------------------------------------------------------------------------------------------------------------------------------------------------------------------------------------------------------------------------------------------------------------------------------------------------------------------------------------------------------------------------------------------------------------------------------------------------------------------------------------------	--------------------------------------------------------------------------------------

		<p>Машинный зал: архитектурно-художественное решение фасадов в приемах «кирпичного стиля»;</p> <p>единообразие стилистического оформления фасадов;</p> <p>материал и характер отделки фасадов – неоштукатуренный красный кирпич;</p> <p>материал и характер отделки цоколя – известняк;</p> <p>юго-западный фасад: исторические (под термином «исторический» следует понимать датировку до 1917 г.) дверные и оконные проемы – местоположение, габариты (габариты ширины и верхняя высотная отметка для оконных проемов в уровне 1-го этажа), конфигурация (прямоугольная, лучковая); заполнения оконных проемов – исторический (под термином «исторический» следует понимать датировку до 1917 г.) рисунок расстекловки и единообразие цветового решения (в темных тонах);</p> <p>кирпичный декор: лопатки – местоположение (в вертикальных простенках окон), габариты, конфигурация, оформление;</p> <p>исторический (под термином «исторический» следует понимать датировку до 1917 г.) венчающий профилированный карниз с поясом стилизованных машикулей по нижнему краю.</p>	 <p>Фото кон. 1890-х гг.</p>   <p>Фото 1930 г.</p>  <p>Фото 1930 г.</p>
6	<p>Декоративно-художественное оформление интерьера, предметы декоративно-прикладного искусства:</p>	<p>Административное здание: парадная лестница ЛК-1: тамбур входа – местоположение, габариты, конфигурация (прямоугольный в плане); оформление стен и потолка – деревянные филленчатые панели;</p> <p>дверное заполнение - материал (дерево), конструкция (двери двухстворчатые в два света), оформление (филленки в профилированном обрамлении);</p>	

		<p>вестибюль: штукатурная отделка стен квадратным рустом;</p> <p>покрытие пола в двух хозяйственных помещениях вестибюля: двуцветная метлахская плитка (белый, голубой) с рисунком «соты»;</p> <p>плафон прямоугольной формы, обрамлен широкой рамой из профилированных тяг, заполнение – квадратные кессоны с розетками растительного рисунка; сетка кессонов акцентирована тягами в виде жгутов;</p> <p>оформление стен лестничного объема – профилированные зеркала и профилированные филленки с «вынутыми углами»;</p>	    
--	--	--------------------------------------------------------------------------------------------------------------------------------------------------------------------------------------------------------------------------------------------------------------------------------------------------------------------------------------------------------------------------------------------------------------------------------------------------------------------------------------------------------------------------------	-------------------------------------------------------------------------------------------------------------------------------------------------------------------------------------------------------------------------------------------------------------------------------------------------------------------------------------------------------------------------------------------------------------------------------------

		<p>Пом. 500 (площадь 45,5 кв. м):</p> <p>печь угловая на цоколе с навершием, каменной топкой и полкой, оформленная в стиле модерн: растительный орнамент по сторонам топочного отверстия, обрамление зеркала в виде жгутов, фигурное навершие, декорированное бутонами и побегами цветов; душники с бронзовыми дверцами в верхней части боковых заглубленных зеркал;</p> <p>Пом. 499 (площадь 26,7 кв м):</p> <p>печь одноярусная среднестенная, облицована глазурованным изразцом коричневого цвета, в верхнем ярусе – изразцы с растительным орнаментом;</p> <p>Главный щит управления: Пом. 520:</p> <p>дверные проемы, выходящие в главный щит управления - местоположение, габариты и конфигурация (прямоугольная);</p>	   
--	--	------------------------------------------------------------------------------------------------------------------------------------------------------------------------------------------------------------------------------------------------------------------------------------------------------------------------------------------------------------------------------------------------------------------------------------------------------------------------------------------------------------------------------------------------------------------------------------------------------------------------------------------------------------------------------------------------------------------------------------------	------------------------------------------------------------------------------------------------------------------------------------------------------------------------------------------------------------------------------------------------------------------------------------------------------------------------------------------------------

оформление дверных проемов (4):
сандрики с лепными пальметтами и поясом иоников на кронштейнах с волютами и листьями аканта;






заполнение дверных проемов (4) –
двустворчатые филенчатые двери с
порезками токарной работы по гравим
филенок, материал (дерево);

оформление плафона:
в центральной части глубокие
штукатурные квадратные кессоны со
сложной профилировкой и фактурными
стеклами, пояса геометрического
орнамента в обрамлении кессонов;

филенчатый фриз по периметру плафона
с заполнением поля разноформатных
филенок живописным растительным
орнаментом;

решетки вентиляционных отверстий с
геометрическим орнаментом – материал
(металл), габариты, конфигурация,
рисунок;



		<p>живописные панно (4) в восьмигранных рамах по углам плафона;</p> <p>падуга с профилированными тягами и карнизом, поясами геометрического орнамента;</p> <p>Пом. 521, 525, 526, 527, 528: исторические (под термином «исторический» следует понимать датировку на 1950-е гг.) дверные проемы - местоположение, габариты и конфигурация (прямоугольная);</p> <p>оформление дверных проемов – сандрики с лепными пальметтами и поясом иоников на кронштейнах с волютами и листьями аканта;</p> <p>заполнения исторических (под термином «исторический» следует понимать датировку на 1950-е гг.) дверных проемов – двустворчатые филенчатые двери с порезками по граням филенок, материал– дерево;</p> <p>оформление плафона: зеркало потолка разделено балками на прямоугольные секции, обрамленные сложнопрофилированным карнизом с модульонами, дополненным поясами геометрического орнамента;</p>	    
--	--	-------------------------------------------------------------------------------------------------------------------------------------------------------------------------------------------------------------------------------------------------------------------------------------------------------------------------------------------------------------------------------------------------------------------------------------------------------------------------------------------------------------------------------------------------------------------------------------------------------------------------------------------------------------------------------------------------------------------------------------------------------------------------------------------------------------------------------------------------------------------------------------------------------	---------------------------------------------------------------------------------------------------------------------------------------------------------------------------------------------------------------------------------------------------------------------------------------------------------------------------------------------------------------------------------------------------------------------------------------

		<p>падуга по периметру оформлена гладким фризом с круглыми розетками и гуттами;</p> <p>обрамление стеклянных плафонов профилированными рамами, подвесы плафонов в виде перетвитых шнуров.</p>	
2. Котельная ТЭЦ-2			
2	<p>Объемно-пространственное решение:</p>	<p>местоположение, исторические (под термином «исторический» следует понимать датировку на 1930-е гг. для западного объема памятника и 1950-е гг. для восточного объема памятника) габариты и конфигурация многоэтажного здания с повышенным объемом башни;</p> <p>исторические (под термином «исторический» следует понимать датировку на 1930-е гг. для западного объема памятника и 1950-е гг. для восточного объема памятника) габариты и конфигурация крыши</p>	
3	<p>Конструктивная система:</p>	<p>исторический (под термином «исторический» следует понимать датировку на 1930-е гг.) железобетонный каркас здания, в т. ч. с опорами-ребрами на юго-западном фасаде;</p> <p>исторические стеновые наружные ограждения (под термином «исторический» следует понимать датировку на 1930-е гг.) – местоположение, материал (кирпич).</p>	

4	<p>Архитектурно-художественное решение фасадов:</p>	<p>архитектурно-художественное решение фасадов в приемах стилей конструктивизма и сталинского неоклассицизма:</p> <p>материал и характер отделки фасадов – окрашенная гладкая штукатурка;</p> <p>исторические (под термином «исторический» следует понимать датировку на 1930-е г.) дверные, воротные и оконные проемы лицевого и боковых фасадов – местоположение, габариты (в уровне 1-го этажа – габариты ширины и верхняя отметка высоты), конфигурация;</p> <p>заполнения оконных проемов расстекловка, характерная для стилистики здания, единообразие цветового решения (в темных тонах).</p>	 <p>Фото 1931 г.</p>
---	-----------------------------------------------------	------------------------------------------------------------------------------------------------------------------------------------------------------------------------------------------------------------------------------------------------------------------------------------------------------------------------------------------------------------------------------------------------------------------------------------------------------------------------------------------------------------------------------------------------------------------------------------------------------	---------------------------------------------------------------------------------------------------------

Приложение № 2 к Акту

по результатам государственной историко-культурной экспертизы раздела об обеспечении сохранности объекта культурного наследия регионального значения «Петроградское общество электрических сооружений (ТЭЦ-2)» по адресу: Санкт-Петербург, Новгородская улица, дом 11, литера А, входящего в состав проектной документации, при проведении земляных, строительных, мелиоративных, хозяйственных работ, указанных в ст. 30 Федерального закона № 73-ФЗ, работ по использованию лесов и иных работ, включающего оценку воздействия таких работ на указанный объект и содержащего меры по обеспечению сохранности указанного объекта, при проведении таких работ на земельном участке, непосредственно связанном с земельным участком в границах территории указанного объекта, в ходе работ по реализации проекта «Строительство здания администрации ЭС-2 Центральной ТЭЦ филиала «Невский» ПАО «ТГК-1» (шифр: 002-210252.2-001-ПД-ОСОКН.001), разработанного ООО «Проект-Электро» в 2025 году

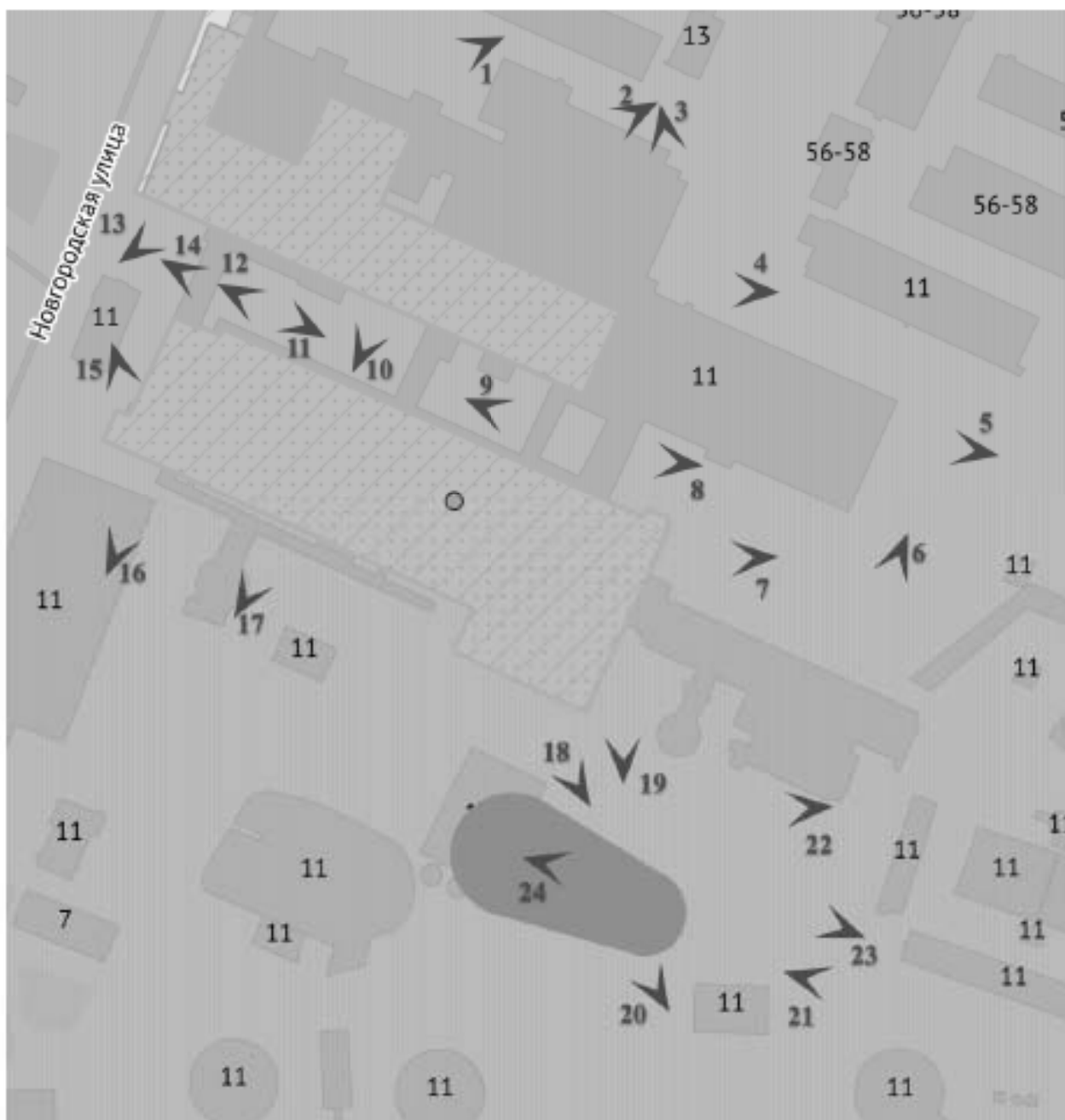
Материалы фотофиксации

Фотофиксация

Дата фотофиксации 14.06.2025

Объект культурного наследия регионального значения
«Петроградское общество электрических сооружений (ТЭЦ-2)»
Санкт-Петербург, Новгородская улица, дом 11, литера А

Участок реализации проекта «Строительство здания администрации ЭС-2
Центральной ТЭЦ филиала «Невский» ПАО «ТГК-1»





1. Вид с севера на здание по адресу:
Санкт-Петербург, Новгородская улица, дом 11, литера А.



2. Вид с севера на здание по адресу:
Санкт-Петербург, Новгородская улица, дом 11, литера А.



3. Вид с севера на здание по адресу:
Санкт-Петербург, Новгородская улица, дом 11, литера А.



4. Восточный торцевой фасад здания по адресу:
Санкт-Петербург, Новгородская улица, дом 11, литера А.



5. Восточный торцевой фасад здания по адресу:
Санкт-Петербург, Новгородская улица, дом 11, литера А.



6. Северный фасад здания по адресу:
Санкт-Петербург, Новгородская улица, дом 11, литера А.



7. Восточный фасад объекта культурного наследия (объект культурного наследия регионального значения «Котельная ТЭЦ-2» в составе объекта культурного наследия регионального значения «Петроградское общество электрических сооружений (ТЭЦ-2)»).



8. Вид с востока на переход между корпусами здания по адресу:
Санкт-Петербург, Новгородская улица, дом 11, литера А.



9. Вид с запада на переход между корпусами здания по адресу:
Санкт-Петербург, Новгородская улица, дом 11, литера А.



10. Вид с востока на объект культурного наследия (объект культурного наследия регионального значения «Административное здание и машинный зал» в составе объекта культурного наследия регионального значения «Петроградское общество электрических сооружений (ТЭЦ-2)»).



11. Вид с востока на переход между корпусами (объект культурного наследия регионального значения «Административное здание и машинный зал») и объект культурного наследия регионального значения «Котельная ТЭЦ-2» в составе объекта культурного наследия регионального значения «Петроградское общество электрических сооружений (ТЭЦ-2)»).



12. Вид с запада на переход между корпусами (объект культурного наследия регионального значения «Административное здание и машинный зал» и объект культурного наследия регионального значения «Котельная ТЭЦ-2» в составе объекта культурного наследия регионального значения «Петроградское общество электрических сооружений (ТЭЦ-2)»).



13. Вид с юга на объект культурного наследия (объект культурного наследия регионального значения «Административное здание и машинный зал» в составе объекта культурного наследия регионального значения «Петроградское общество электрических сооружений (ТЭЦ-2)»).



15. Вид с запада на переход между корпусами (объект культурного наследия регионального значения «Административное здание и машинный зал») и объект культурного наследия регионального значения «Котельная ТЭЦ-2» в составе объекта культурного наследия регионального значения «Петроградское общество электрических сооружений (ТЭЦ-2)»).



14. Вид с севера на объект культурного наследия (объект культурного наследия регионального значения «Котельная ТЭЦ-2» в составе объекта культурного наследия регионального значения «Петроградское общество электрических сооружений (ТЭЦ-2)»).



15. Вид с запада на объект культурного наследия (объект культурного наследия регионального значения «Котельная ТЭЦ-2» в составе объекта культурного наследия регионального значения «Петроградское общество электрических сооружений (ТЭЦ-2)»).



16. Вид с юга на объект культурного наследия (объект культурного наследия регионального значения «Котельная ТЭЦ-2» в составе объекта культурного наследия регионального значения «Петроградское общество электрических сооружений (ТЭЦ-2)»).



17. Вид с юга на объект культурного наследия (объект культурного наследия регионального значения «Котельная ТЭЦ-2» в составе объекта культурного наследия регионального значения «Петроградское общество электрических сооружений (ТЭЦ-2)»).



18. Вид с юга на объект культурного наследия (объект культурного наследия регионального значения «Котельная ТЭЦ-2» в составе объекта культурного наследия регионального значения «Петроградское общество электрических сооружений (ТЭЦ-2)»).



19. Вид с востока на объект культурного наследия (объект культурного наследия регионального значения «Котельная ТЭЦ-2» в составе объекта культурного наследия регионального значения «Петроградское общество электрических сооружений (ТЭЦ-2)»).



20. Вид на участок реализации проекта «Строительство здания администрации ЭС-2
Центральной ТЭЦ филиала «Невский» ПАО «ТГК-1».



21. Вид на восток от участка реализации проекта «Строительство здания администрации ЭС-2 Центральной ТЭЦ филиала «Невский» ПАО «ТГК-1».



22. Вид на участок реализации проекта «Строительство здания администрации ЭС-2 Центральной ТЭЦ филиала «Невский» ПАО «ТГК-1».



23. Вид на участок реализации проекта «Строительство здания администрации ЭС-2 Центральной ТЭЦ филиала «Невский» ПАО «ТГК-1».



24. Вид на участок реализации проекта «Строительство здания администрации ЭС-2 Центральной ТЭЦ филиала «Невский» ПАО «ТГК-1».

Приложение № 3 к Акту

по результатам государственной историко-культурной экспертизы раздела об обеспечении сохранности объекта культурного наследия регионального значения «Петроградское общество электрических сооружений (ТЭЦ-2)» по адресу: Санкт-Петербург, Новгородская улица, дом 11, литера А, входящего в состав проектной документации, при проведении земляных, строительных, мелиоративных, хозяйственных работ, указанных в ст. 30 Федерального закона № 73-ФЗ, работ по использованию лесов и иных работ, включающего оценку воздействия таких работ на указанный объект и содержащего меры по обеспечению сохранности указанного объекта, при проведении таких работ на земельном участке, непосредственно связанном с земельным участком в границах территории указанного объекта, в ходе работ по реализации проекта «Строительство здания администрации ЭС-2 Центральной ТЭЦ филиала «Невский» ПАО «ТГК-1» (шифр: 002-210252.2-001-ПД-ОСОКН.001), разработанного ООО «Проект-Электро» в 2025 году

Документы технического учета:

копия технического паспорта; копии поэтажных планов здания

Городское управление инвентаризации
и оценки недвижимости Санкт-Петербурга



Государственное учреждение
Проектно-инвентаризационное Бюро Центрального района

ТЕХНИЧЕСКИЙ ПАСПОРТ

город (пос.) Санкт-Петербург
район Центральный
улица (пер.) Новгородская, дом 11,
литера А

г. Санкт-Петербург
2005 г.

Подсчет площадей на земельном участке

Наименование	Формула подсчета площадей	Площадь кв.м
А (часть)	$193.48*31.32+3.20*0.83+25.46*4.35+8.76*4.37+7.20*(6.36+2.82)-0.37*2.82+4.82*11.84+18.60*(4.82-0.82)+8.63*4.21+(7.56+11.32)/2*47.83+2.21*8.52+(0.83+28.89)*2.68+4.80*(28.89+1.98+0.83)+13.84*(28.89+1.98+3.68+0.83)+17.01*(28.89+1.98+3.68+0.44+0.83)+18.96*(28.89+1.98+3.68+0.44+4.08+0.83)+1.51*1.06+5.20*0.30+0.55*0.86-7.95*3.64-3.79*10.51-(8.14+3.79)*2.65-14.20*(16.76-10.51-2.65)+0.32*0.32*2+1.25*0.25*2+(5.94-0.13-0.19)*(11.32-4.68)+2.45*0.19+(2.45+3.27)*0.13+63.27*(49.71-31.32)+3.33*8.19+3.33*8.51+3.74*3.01$	10123.8
А (часть)	$138.60*45.56+39.93*8.78$	6665.2
I (крыльцо)	$3.20*2.32$	7.4
А (часть)	$(19.12+13.80)*9.29+2.29*13.80+2.95*(5.49+10.02)-0.83*10.02$	374.9
А (часть)	$9.43*10.39$	98.0
А (часть)	$79.11*13.32+3.49*6.68-3.00*6.13+2.90*(6.84+2.55)-0.22*2.55+(24.28+3.16)*(6.46+2.55+6.84+1.00)+2.26*3.16+9.04*(6.02-2.43)+51.98*37.36+29.91*0.40+9.55*(0.40-0.35)+4.47*1.43+(88.83+4.47+10.88-3.48)*(51.98-10.85-1.43)+(10.88-3.48)*0.40+8.98*3.48-1.71*5.62+(12.21-1.71)*6.39+(12.21-1.71-4.76)*0.24+(12.21-1.71-4.76-3.97)*0.15+(2.85+2.81)/2*(5.45+0.45+0.45)+6.00*2.72+(2.57+2.58)/2*6.19$	7691.6
арка 1	$8.38*6.59$	55.2
арка 2	$(13.68-0.80)*(5.45+0.45+0.45)$	81.8
арка 3	$6.32*19.37$	122.4
арка 4	$6.12*16.60$	101.6
труба а1	$3.14*13.60*13.60/4+(4.78+4.49)/2*11.17+геронн(6.60,5.00,2.66)-2/3*5.00*0.60$	201.0
труба а2	$3.14*11.85*11.85/4$	110.2
II (крыльцо)	$(13.32-2.12+2.15)*1.38$	18.4
III (крыльцо)	$1.87*1.30$	2.4
IV (крыльцо)	$2.01*2.64$	5.3
V (крыльцо)	$1.40*1.45$	2.0
VI (крыльцо)	$2.00*0.82$	1.6
VII (пандус)	$48.15*(3.70-1.71)+2.04*3.70$	103.4
VIII (пандус)	$7.56*5.34$	40.4
А (под ^{б.т.ч.исст} ^{котельной})	$79.11*13.32+3.49*6.68-3.00*6.13+51.98*37.36+29.91*0.40+9.55*(0.40-0.35)+(88.83+4.47+10.88-3.48)*(51.98-10.85-1.43)+(10.88-3.8)*0.40+8.98*0.40-53.80*8.80-6.60*26.10+(2.85+2.81)/2*(5.45+0.45+0.45)+6.00*2.72+(2.57+2.58)/2*6.19$	6421.8 **)

Итого

25806.6

19141,4

свое частное
 Техническое
 изменение
 № 31 - 02
 Технический
 расчет

Подсчет объемов

Наименование	Формула подсчета площадей	Площадь кв.м	Высота м	Объем куб.м
угол-яма (часть)	138.60×45.56	6314.6	24.24	153066
угол-яма (часть)	8.78×39.93	350.6	13.00	4558
ул-яма (подвал)	$138.60 \times 14.38 + 6.00 \times 6.00 \times 2$	2065.1	7.87	16252
старая бойлерная	44.00×13.84	609.0	18.00	10962
2-х эт. прист.	$40.32 \times 8.35 - 1.98 \times 2.69$	331.3	3.40	1126
2-х эт. прист. 1-2	$40.32 \times 8.35 - 1.98 \times 2.69$	331.3	8.40	2783
3-х эт. прист.	31.30×8.75	273.9	2.30	630
3-х эт. прист. 2-3	$31.30 \times 8.75 + 3.20 \times 0.83$	276.5	19.00	5254
насосная подв.	27.50×44.40	1221.0	3.22	3932
насосная 1 эт.	27.50×44.40	1221.0	22.45	27411
хим. лабор.	$8.50 \times 17.90 + 10.50 \times 4.08$	195.0	5.15	1004
пр. к насосн. подв	14.20×8.80	125.0	2.50	313
пр. к насосн. 1-2	14.20×8.80	125.0	13.00	1625
эл. цех 1 эт.	$27.60 \times 68.50 + 3.33 \times 8.19 + 3.33 \times 8.51 + 3.74 \times 4.60 - 14.20 \times 8.80 - 16.76 \times 3.79 - 8.14 \times (16.76 - 10.51) - 2.29 \times (16.76 - 10.51 - 2.65)$	1715.8	4.23	7258
эл. цех 2 эт.	$27.60 \times 68.50 + 3.33 \times 8.19 + 3.33 \times 8.51 - 14.20 \times 8.80 - 16.76 \times 14.20 + 1.90 \times 2.40 + 14.20 \times 2.50 + 1.50 \times 2.50$	1627.1	4.81	7826
эл.цех подвал	$27.60 \times 68.50 + 3.33 \times 8.19 + 3.33 \times 8.51 + 3.74 \times 4.60 - 14.20 \times 8.80 - 10.00 \times 14.20 + 7.30 \times 3.00$	1718.4	3.54	6083
эл. цех 3 эт.	18.10×4.00	72.4	4.42	320
заводоупр. подв.	$5.94 \times 5.76 - 0.19 \times 3.27 + (9.90 + 8.70) / 2 \times 20.32 + 2.60 \times 5.70 + 3.40 \times 4.20$	251.7	3.13	788
заводоупр. 2-3 эт	$(7.56 + 11.32) / 2 \times 47.83 + 2.21 \times 8.52 + 5.94 \times 5.76 - 0.19 \times 3.27$	503.9	8.90	4485
заводоупр. 1 эт.	$5.94 \times 5.76 - 0.19 \times 3.27 + (9.90 + 8.70) / 2 \times 26.70 + 8.52 \times 2.21$	300.7	4.40	1323
завод. пок., 1эт.	$(7.56 + 8.30) / 2 \times 21.10$	167.3	6.70	1121
ФРУ подвал	$22.70 \times 47.86 + 2.25 \times 5.07 + (2.25 + 7.05) / 2 \times 2.15 + 4.00 \times 4.30 + (4.00 + 5.50) / 2 \times 3.10$	1139.8	4.50	5129
ФРУ 1 этаж	22.70×45.60	1035.1	18.80	19460
маш. зал подвал	$102.2 \times 6.00 + (104.7 + 106.7) / 2 \times 2.00 + 106.7 \times 7.50 + (106.7 + 98.8) / 2 \times 5.00 + 19.50 \times 4.35 + 7.33 \times (6.36 + 2.82) - 2.82 \times 0.37$	2289.7	4.50	10304
переходы	$23.00 \times 3.80 + 23.00 \times 3.50$	167.9	2.63	442
эл.щитов. подвал	4.21×8.63	36.3	2.58	94
эл.щитов. подвал	4.00×20.00	80.0	2.78	222
эл.щитов. подвал	8.76×4.37	38.3	4.46	171
маш. зал часть	$23.00 \times 12.21 + (23.00 + 4.30) / 2 \times (13.90 - 12.21)$	303.9	33.74	10254
маш. фонарь	$2.98 \times 4.30 + 1/2 \times 4.30 \times 3.55$	20.4	33.74	688
маш. зал часть	$16.24 \times 23.00 + (23.00 + 4.30) / 2 \times (18.17 - 16.24)$	399.9	73.66	29457
маш. фонарь	$2.98 \times 4.30 + 1/2 \times 4.30 \times 3.55$	20.4	73.66	1503
маш. выступ	$25.46 \times 4.35 + 7.20 \times 6.86 + 6.86 \times 2.82$	179.5	9.50	1705
эл. щитов. 1 эт.	$4.21 \times 8.63 + 18.60 \times (4.21 - 0.42) + 11.84 \times 4.82$	163.9	6.80	1115
эл. щитов. 1 эт.	4.37×8.76	38.3	3.45	132
новая бойл. 1 эт.	42.00×9.20	386.4	9.25	3574
новая бойл. 1 эт.	$20.82 \times 23.12 + (4.30 + 23.12) / 2 \times 1.93$	507.8	42.00	21328

*) вычитается, **) в том числе

Наименование	Формула подсчета площадей	Площадь кв.м	Высота м	Объем куб.м
новая бойл.	$1.27*4.30+1/2*4.30*0.74$	7.1	42.00	298
новая бойл.	$7.90*14.00+27.10*3.50+7.30*3.55+1.30*3.50$	235.9	2.74	646
дробилка 1	$9.43*10.39$	98.0	9.06	888
арка 1	$8.38*6.59$	55.2	10.00	552
арка 2	$(13.68-0.80)*(5.45+0.45+0.45)$	81.8	11.20	916
50 % арка 3	$6.32*19.37/2$	61.2	13.24	810
арка 4	$6.12*16.60$	101.6	10.00	1016
дробилка (часть)	$8.51*9.29$	79.1	10.56	835
дробилка (часть)	$(19.12+13.80)*9.29+2.29*13.80+2.95*(5.49+10.02)-0.83*10.02-8.51*9.29$	295.8	21.65	6404
вод. котел. подв.	$(79.11-6.13)*13.32$	972.1	1.65	1604
вод. котел. 1 эт.	$(79.11-6.13)*13.32$	972.1	8.20	7971
вод. котел. 4 эт.	$(79.11-6.13)*13.32-6.00*12.40+1.50*6.50$	907.4	7.00	6352
пристр. 1-4 эт	$2.90*(6.84+2.55)-0.22*2.55+(24.28+3.16)*(6.46+2.55+6.84+1.00)+2.26*3.16+9.04*(6.02-2.43)-2.55*2.70$	521.7	12.03	6276
1 эт. (часть)	$2.55*2.70$	6.9	3.10	21
5 эт. (часть)	$9.04*31.03+19.00*1.40$	307.1	4.83	1483
5 эт. (часть)	$2.90*(6.84+2.55)-0.22*2.55+(24.28+3.16)*(6.46+2.55+6.84+1.00)+2.26*3.16+9.04*(6.02-2.43)-2.55*2.70-9.04*31.03$	241.2	3.42	825
6 эт.	$3.40*7.00+6.80*7.00+3.20*6.50$	92.2	4.01	370
вод. кот. 5 эт.	$13.32*42.80$	570.1	4.80	2736
А часть	$(6.13+6.68)/2*13.81$	88.5	4.00	354
котельная часть	$51.98*37.36+29.91*0.40+9.55*(0.40-0.35)+6.00*2.72+(2.57+2.58)/2*6.19$	1986.7	33.95	67448
котельная часть	$(88.83+4.47+10.88-3.48)*(51.98-10.85-1.43)+(10.88-3.48)*0.40+8.98*3.48-1.71*5.62+(2.85+2.81)/2*(5.45+0.45+0.45)-30.45*6.90$	3830.3	31.12	119199
котельная часть	$1.43*4.47$	6.4	2.82	18
пристр. к кот.	$30.45*6.90+(12.21-1.71-4.76)*0.24+(12.21-1.71-4.76-3.97)*0.15$	211.7	13.45	2847
подвал в котельн.	$87.60*9.30+13.00*5.80+4.00*5.80+124.50*8.40+15.80*2.00+10.00*5.20+30.5*3.00$	2134.2	3.83	8174
эстакада 1	$3.80*6.70$	25.5	63.75	1626
эстакада 2	$6.50*3.80$	24.7	34.60	855
эстакада 3	$6.30*3.80$	23.9	80.00	1912

Итого

~~606134~~

432258

- подвал - $V = 55910 \text{ м}^3$
 39658 м^3

иное части из 20-е



VI. Описание конструктивных элементов здания и определение износа

Литера А Год постройки 1897, 1912, 1930-1940, 1950-1959, 1968, 1981 Число этажей 10 (1-2-3-4-5-6-7-9-10, в т.ч. цоколь), цоколь, подвал

Группа капитальности I Вид внутренней отделки простая

№ п/п	Наименование конструктивных элементов	Описание конструктивных элементов (материал, конструкция, отделка и прочее)	Техническое состояние (осадки, трещины, гниль и т.п.)	Удельный вес по таблице	Поправки к удельному весу в %	Уд. вес конструкт. элемента с поправк.	Износ %	Процент износа к строению согласно стр. 7 п. 8 Гр. 7 п. 8	
1	2	3	4	5	6	7	8	9	
1	Фундамент	Бутовый ленточный, ж/б ленточный, ж/б жермя, ж/б плита, ж/б столбчатые под колонны	Отдельные глубокие трещины, следы увлажнения цоколя и стен, неравномерная осадка фундамента	13		13	40	5,2	
2	а) стены и их наружная отделка	Кирпичные, шлакоблочные, керамзитобетонные панели, ж/б плиты	Отпадение штукатурки, выветр. швов, ослабление кирпичной кладки стен с выпадением отдельных кирпичей, высолы, следы увлажнения, трещины в местах сопряжения со смежными конструкциями	29		29	40	11,6	
	б) перегородки	Кирпичные, ж/б, шлакоблочные, деревянные							
3	Перекрытия	чердачное	Железобетонные	Трещины в плитках, следы протечек или промерзаний на плитках и на стенах в местах опираний	22		40	8,8	
		междуплечное							
		надподвальное							
4	Крыша	Рулонная из нескольких слоев рубероида, в заводском исполнении - железная по деревянным стропилам	Вдутие поперекости, трещины, протечки кровли местами	4		4	45	1,8	
5	Полы	Паркет, линолеум, плитка, бетонные	Истертости в ходовых местах, выбоины, отставание покрытия от основания	3		3	40	1,2	
6	Проемы	окошнные	Деревянные	Неплотный приговор, переплеты разошлись	9		40	3,6	
		дверные	Деревянные, металлические						
7	Внутренняя отделка	Стены - штукатурка, окрашена, потолки - побелка, подвесной	Трещины, выпучивание и отпадение штукатурки, загнивание и потемнение поверхностного слоя	6		6	45	2,7	
8	Санитарно-электротехнические устройства	Отопление	От городской сети	Капельные течи в местах присоединения запорной арматуры, потеря эластичности изоляции проводов	13		13	45	5,85
		Водопровод	От городской сети						
		Канализация	Сброс в городскую сеть						
		Горячее водоснабжение	Централизованное						
		Ванна	Нет						
		Защитное освещение	Скрытая/открытая проводка						
		Радио	Нет						
		Телефон	АТС						
		Вентиляция	Смешанная						
Лифты	Нет								
9	Прочие работы	Плитные ступени по металлическим косякам	Выборы, сколы	1		1	40	0,4	

Итого: $\frac{100 \times X}{100} = 41,15$

% износа, приведенный к 100 по формуле

$\frac{\text{процент износа (гр. 9)} \times 100}{\text{удельный вес (гр. 7)}} = 41\%$

IX. Техническое описание пристроек и других частей здания

Наименование конструктивных элементов	литера А	Уд. вес по таблице	Поправки	Уд. вес с поправками	литера Б	Уд. вес по таблице	Поправки	Уд. вес с поправками	литера	Уд. вес по таблице	Поправки	Уд. вес с поправками
Фундамент	Ж/Б	15		15	Ж/Б	15		15				
Стены и перегородки	Ж/Б	84		84	Ж/Б	84		84				
Перекрытия	---				---							
Крыша	---				---							
Полы	---				---							
Проемы	---				---							
Отделочн. работы	---				---							
Электроосвещение	---				---							
Прочие работы	---	1		1	---	1		1				
ИТОГО :		100	X	100		100	X	100		100	X	

Наименование конструктивных элементов	литера	Уд. вес по таблице	Поправки	Уд. вес с поправками	литера	Уд. вес по таблице	Поправки	Уд. вес с поправками	литера	Уд. вес по таблице	Поправки	Уд. вес с поправками
Фундамент												
Стены и перегородки												
Перекрытия												
Крыша												
Полы												
Проемы												
Отделочн. работы												
Электроосвещение												
Прочие работы												
ИТОГО :		100	X			100	X			100	X	

X. Исчисление восстановительной и действительной стоимости здания и его частей

Литер по плану	Наименование здания и его частей	№ сборника	№ таблицы	Измеритель	Стоимость измерителя по таблице	Поправки к стоимости (коэффициенты) на :						Стоимость измерителя с поправками	Кол-во (объем-куб. м) площадь - м. кв.	Восстановительная стоимость (руб.)	% износа	Действительная стоимость в рублях	
						Удельный вес	Группу капитальности	Прев. объема	На наличие подвала								
1	2	3	4	5	6	7	8	9	10	11	12	13	14	15	16	17	18
A	ТЭЦ 2	1	9д	М ³	9,3	1,00							9,3	30000	279000	41	164610
	прев. объема	1	9д	М ³	9,3	1,00			0,95				8,8	520224 362600	4577971 3190810	41	3701003 1982619
	подвал	1	9д	М ³	9,3	1,00			0,95	0,6			5,3	55910 39658	296323 210181	41	174851 124040
	ИТОГО:														3610063 5153294	2177239	3040444

XIII. Ограждения и сооружения (замощения на участке)

Литера	Наименование ограждений и сооружений	Материал, конструкция	Размеры		Площадь (кв. м)	№ сборки	№ таблицы	Измеритель	Стоимость измерителя по таблице	Поправки на климатический район	Восстановительная стоимость в руб.	% износа	Действительная стоимость в руб.
			Длина (м)	Ширина высота (м)									
a1	труба	Ж/б		120		1	119	Шт.	243000		243000	41	143370
a2	труба	Ж/б		120		1	119	Шт.	243000		243000	41	143370
	подземный газопровод	Металл			6421,8	1	12	М ²	18,4		118161	41	69715

XIV. Общая стоимость (в руб.)

В ценах какого года	Основные строения		Служебные постройки		Сооружения		Всего	
	восстановит.	действительная	восстановит.	действительная	восстановит.	действительная	восстановит.	действительная
1969	5153294	3040444			604161	356455	5757455	3396899
	3680067	2171239			604161	356455	4284228	2527694

" 07 " 10 20 05 г.

Исполнитель

Васильева О.Н.

" 07 " 10 20 05 г.

Проверил

Кузина О.И.

" 07 " 10 20 05 г.

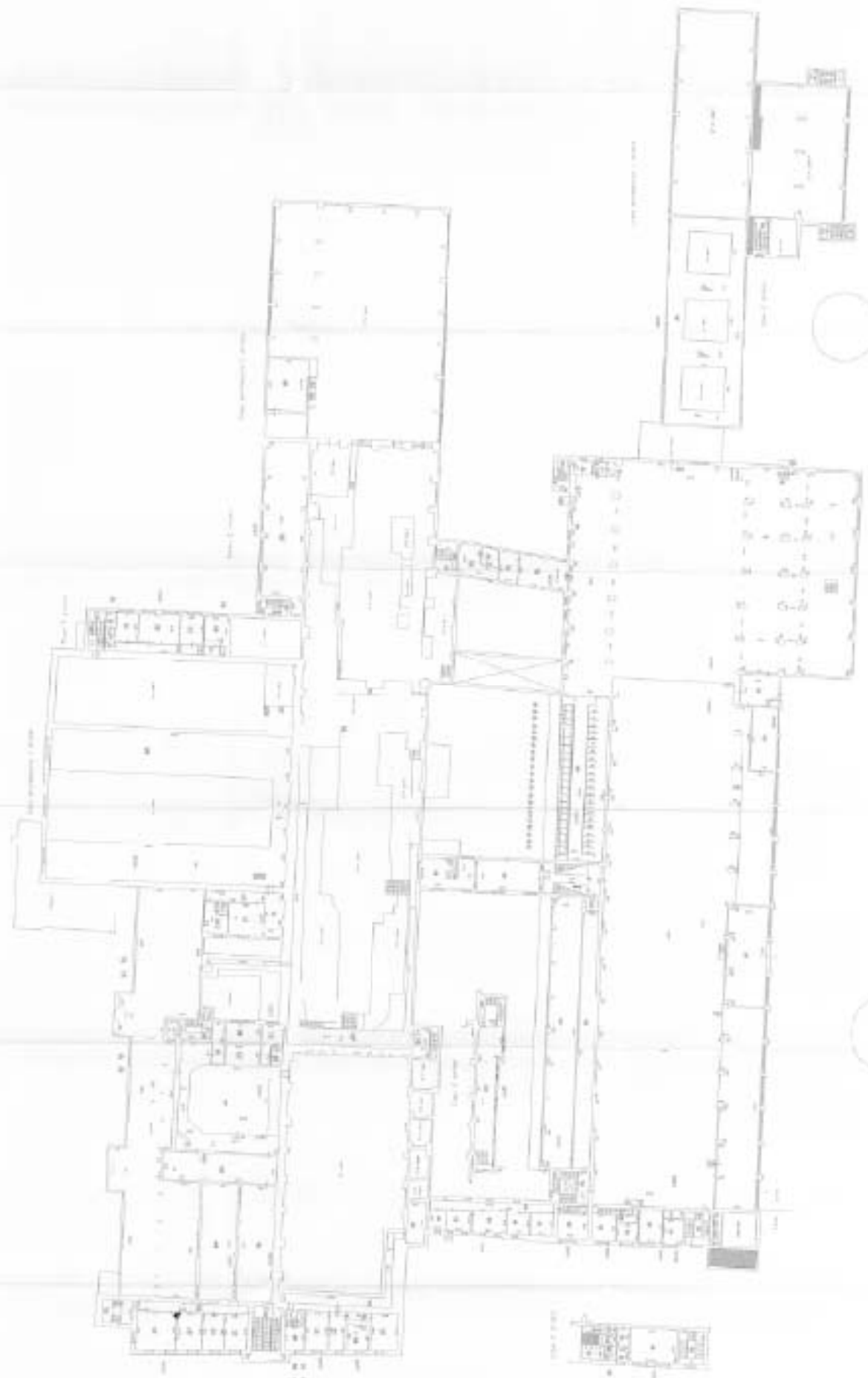
Начальник ф. №

Чаузова Г.С.

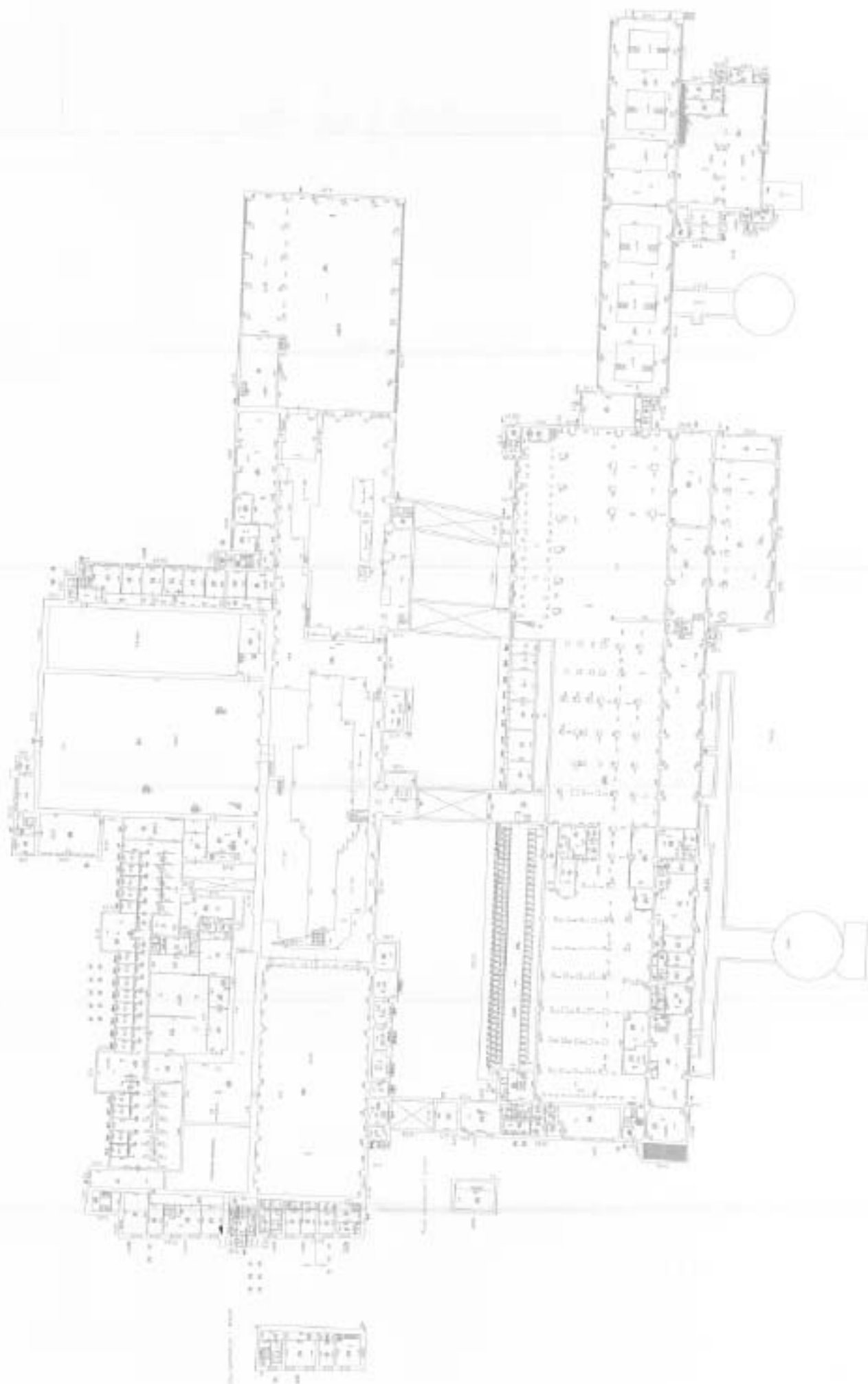
XV. Отметка о последующих обследованиях

Дата обследования	" " 20 г.	" " 20 г.	" " 20 г.
Обследовал			
Проверил			
Начальник бюро			

План 1 и 2 этажа



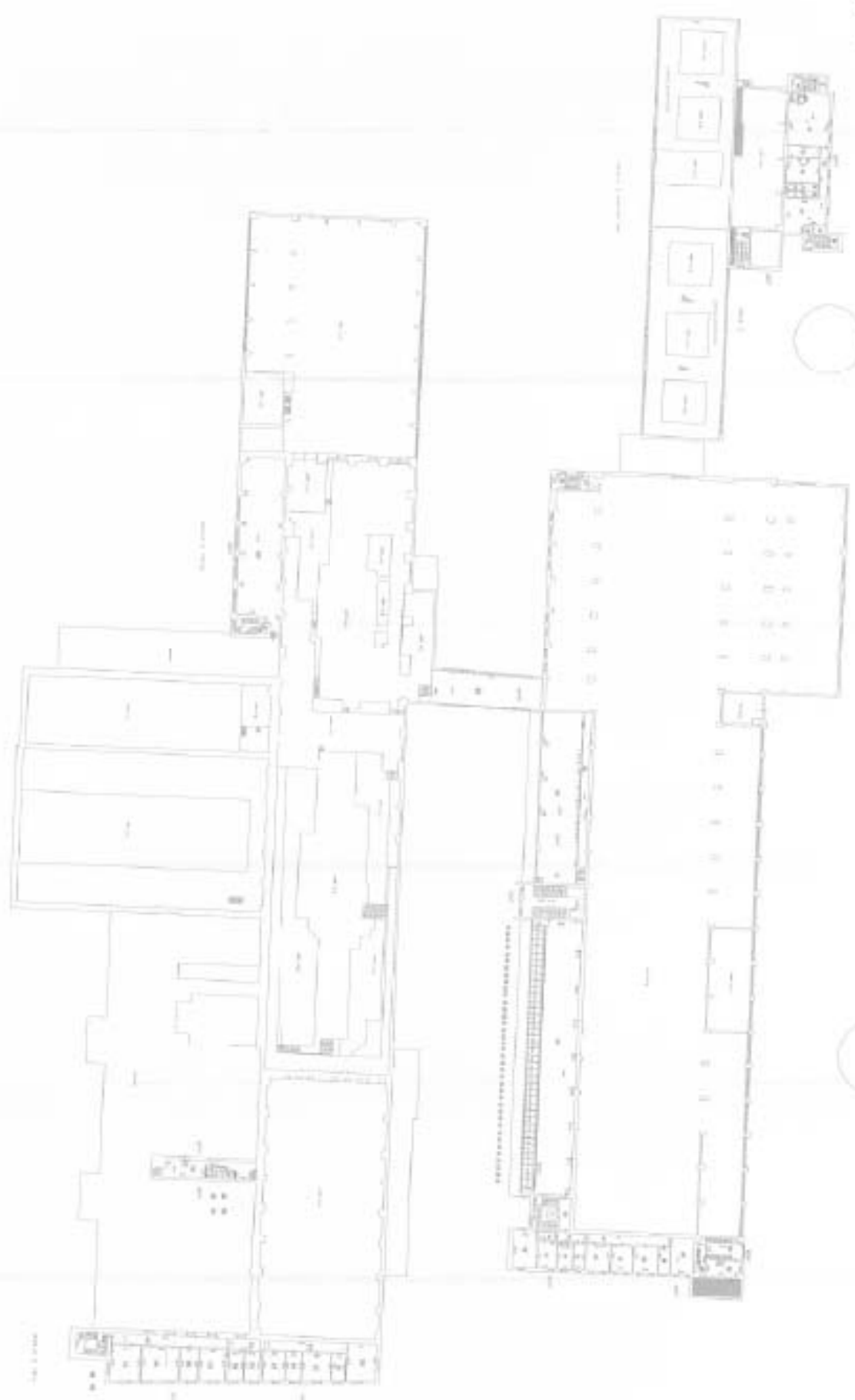
План 1-й и цокольного этажа




№	1
Имя	Иванов
Фамилия	Иванов
Дата	10.10.2023
Страна	Россия
Город	Москва
Улица	Ленина
Дом	10
Квартира	10



Плани 2 и 3 этажа




План 6 этажа



План 7. Стоха




План 9 этаж



Информация об объекте	
№	Имя
1	Иванов Иван Иванович
2	Петров Петр Петрович
3	Сидоров Сидор Сидорович
4	Смирнов Смирнов Смирнович
5	Соколов Соколов Соколович
6	Соловьев Соловьев Соловьевич
7	Степанов Степанов Степанович
8	Суров Суров Сурович
9	Сыров Сыров Сырович
10	Тихонов Тихонов Тихонович
11	Толкачев Толкачев Толкачевич
12	Трофимов Трофимов Трофимович
13	Федотов Федотов Федотович
14	Филиппов Филиппов Филиппович
15	Фролов Фролов Фролович
16	Харин Харин Харинич
17	Харьин Харьин Харьинич
18	Хохлов Хохлов Хохлович
19	Хохлов Хохлов Хохлович
20	Хохлов Хохлов Хохлович
21	Хохлов Хохлов Хохлович
22	Хохлов Хохлов Хохлович
23	Хохлов Хохлов Хохлович
24	Хохлов Хохлов Хохлович
25	Хохлов Хохлов Хохлович
26	Хохлов Хохлов Хохлович
27	Хохлов Хохлов Хохлович
28	Хохлов Хохлов Хохлович
29	Хохлов Хохлов Хохлович
30	Хохлов Хохлов Хохлович

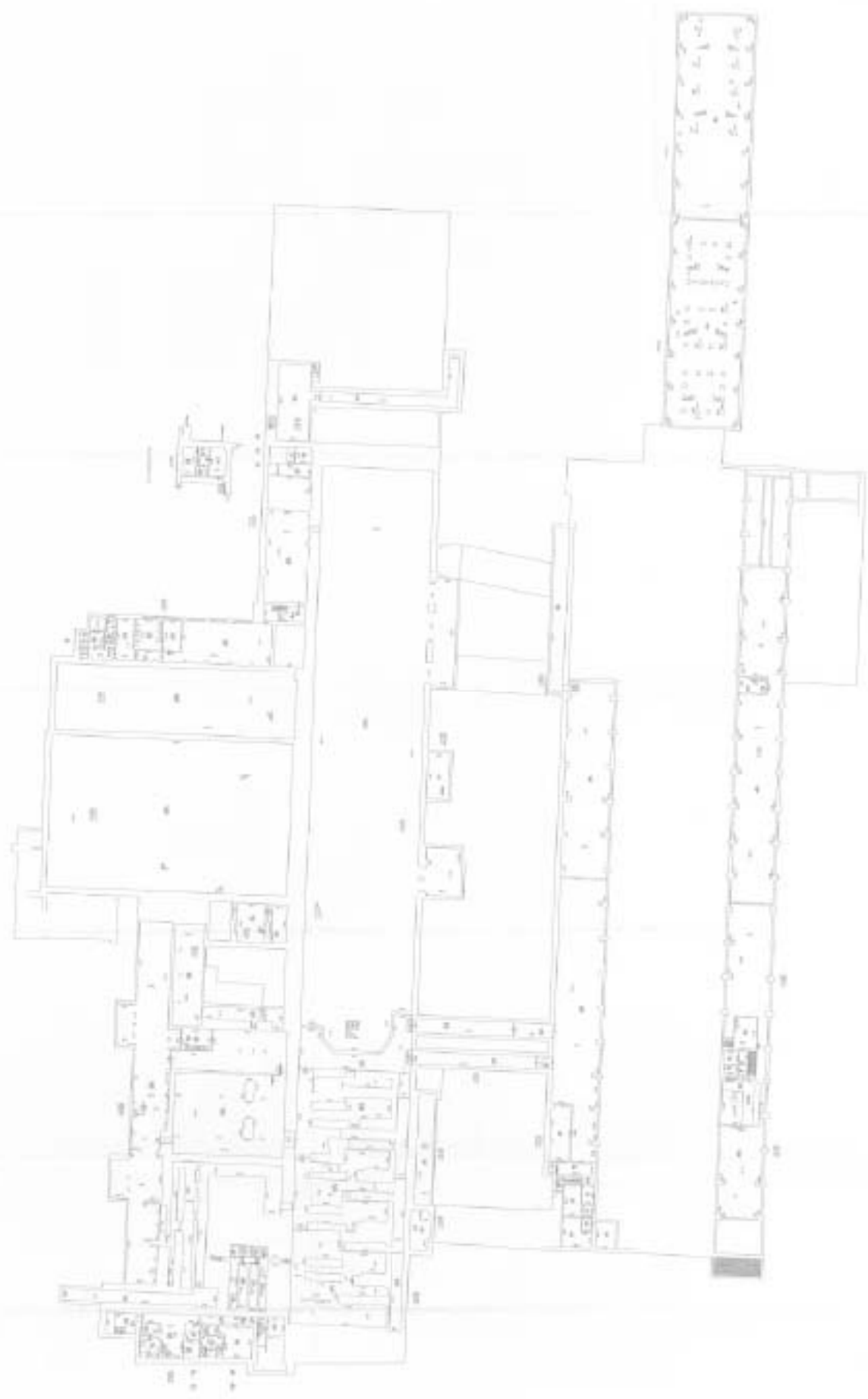
План 10 этажа



Сектор экономики и финансов
Институт экономики
Институт экономики
Институт экономики

№	Инициатор	Дата	Статус
1	Инициатор	Дата	Статус
2	Инициатор	Дата	Статус
3	Инициатор	Дата	Статус
4	Инициатор	Дата	Статус
5	Инициатор	Дата	Статус
6	Инициатор	Дата	Статус
7	Инициатор	Дата	Статус
8	Инициатор	Дата	Статус
9	Инициатор	Дата	Статус
10	Инициатор	Дата	Статус

From the east



Приложение № 4 к Акту

по результатам государственной историко-культурной экспертизы раздела об обеспечении сохранности объекта культурного наследия регионального значения «Петроградское общество электрических сооружений (ТЭЦ-2)» по адресу: Санкт-Петербург, Новгородская улица, дом 11, литера А, входящего в состав проектной документации, при проведении земляных, строительных, мелиоративных, хозяйственных работ, указанных в ст. 30 Федерального закона № 73-ФЗ, работ по использованию лесов и иных работ, включающего оценку воздействия таких работ на указанный объект и содержащего меры по обеспечению сохранности указанного объекта, при проведении таких работ на земельном участке, непосредственно связанном с земельным участком в границах территории указанного объекта, в ходе работ по реализации проекта «Строительство здания администрации ЭС-2 Центральной ТЭЦ филиала «Невский» ПАО «ТЭК-1» (шифр: 002-210252.2-001-ПД-ОСОКН.001), разработанного ООО «Проект-Электро» в 2025 году

Правоустанавливающие документы:

копия выписки из единого государственного реестра недвижимости

Финанс публично-правовой компании "Роскадастр" по Санкт-Петербургу

полное наименование органа регистрации недвижимости

Выписка из Единого государственного реестра недвижимости об объекте недвижимости


Сведения о характеристиках объекта недвижимости

На основании запроса от 10.10.2024, поступившего на рассмотрение 10.10.2024, сообщаем, что согласно записи Единого государственного реестра недвижимости:

Раздел 1 Лист 1


Земельный участок			
вид объекта недвижимости			
Лист № 1 раздела 1	Всего листов раздела 1: 6	Всего разделов: 8	Всего листов выписки: 134
10.10.2024: № КУВН-001/2024-250883093			
Кадастровый номер:	78:31:0001417:4286		
Номер кадастрового квартала:	78:31:0001417		
Дата присвоения кадастрового номера:	15.08.2018		
Ранее присвоенный государственный учетный номер:	данные отсутствуют		
Адрес:	Российская Федерация, Санкт-Петербург, муниципальный округ Смольнинское, Новгородская улица, участок 35		
Площадь:	25175 +/- 56		
Кадастровая стоимость, руб.:	51095477,06		
Кадастровые номера расположенных в пределах земельного участка объектов недвижимости:	78:31:0001417:3046, 78:31:0001417:3541, 78:31:0000000:3090, 78:31:0000000:3082, 78:31:0001417:4264		
Кадастровые номера объектов недвижимости, из которых образован объект недвижимости:	78:31:0001417:4274		
Кадастровые номера образованных объектов недвижимости:	данные отсутствуют		
Категория земель:	Земли населенных пунктов		
Виды разрешенного использования:	Коммунальное обслуживание		
Сведения о кадастровом инженере:	Анисимова Вера Валерьевна, дата завершения кадастровых работ: 01.08.2018		
Сведения о лесах, водных объектах и об иных природных объектах, расположенных в пределах земельного участка:	данные отсутствуют		
Сведения о том, что земельный участок полностью расположен в границах зоны с особыми условиями использования территории, территории объекта культурного наследия, публичного сервитута:	данные отсутствуют		
Сведения о том, что земельный участок расположен в границах особой экономической зоны, территории опережающего развития, зоны территориального развития в Российской Федерации, игорной зоны:	данные отсутствуют		

полное наименование должности	 <p>ДОКУМЕНТ ПОДПИСАН ЭЛЕКТРОННОЙ ПОДПИСЬЮ</p>	инициалы, фамилия
	<p>Служебный электронный адрес: info@roskadastr.ru Адрес: ФЕДЕРАЛЬНАЯ СЛУЖБА ГОСУДАРСТВЕННОЙ РЕГИСТРАЦИИ, КАДАСТРА И КАРТОГРАФИИ Деловая линия + 81 000 2024 до 24.06.2024</p>	

Земельный участок			
вид объекта недвижимости			
Лист № 2 раздела 1	Всего листов раздела 1: 6	Всего разделов: 8	Всего листов выписки: 134
10.10.2024г. № КУВИИ-001/2024-250883093			
Кадастровый номер:		78:31:0001417:4286	
Сведения о том, что земельный участок расположен в границах особо охраняемой природной территории, Байкальской природной территории и ее экологических зон, лесопарковом зеленом поясе, охотничьего угодья, лесничества:		данные отсутствуют	
Сведения о расположении земельного участка и (или) расположенного на нем объекта недвижимости в границах территории, в отношении которой принято решение о резервировании земель для государственных или муниципальных нужд:		данные отсутствуют	
Сведения о результатах проведения государственного земельного надзора:		данные отсутствуют	
Сведения о расположении земельного участка в границах территории, в отношении которой утвержден проект межевания территории:		данные отсутствуют	
Условный номер земельного участка:		данные отсутствуют	
Сведения о принятии акта и (или) заключении договора, предусматривающих предоставление в соответствии с земельным законодательством исполнительным органом государственной власти или органом местного самоуправления, находящегося в государственной или муниципальной собственности земельного участка для строительства жилого дома социального использования или жилого дома коммерческого использования:		данные отсутствуют	
Сведения о том, что земельный участок или земельные участки образованы на основании решения об изъятии земельного участка и (или) расположенного на нем объекта недвижимости для государственных или муниципальных нужд:		данные отсутствуют	
Сведения о том, что земельный участок образован из земель или земельного участка, государственная собственность на которые не разграничена:		данные отсутствуют	
Сведения о наличии земельного спора о местоположении границ земельных участков:		данные отсутствуют	
Статус записи об объекте недвижимости:		Сведения об объекте недвижимости имеют статус "актуальные"	
Особые отметки:		Сведения об ограничениях права на объект недвижимости, обременениях данного объекта, не зарегистрированных в реестре прав, ограничениях права и обременениях недвижимого имущества: вид	
полное наименование должности		инициалы, фамилия	
		 <p>документ подписан электронной подписью Стефанов Александрович Стефанович Имя: ФЕДЕРАЛЬНАЯ СЛУЖБА ГОСУДАРСТВЕННОЙ РЕГИСТРАЦИИ, КАДАСТРА И КАРТОГРАФИИ Должность: с 01.06.2018 по 24.06.2023</p>	


Земельный участок			
вид объекта недвижимости			
Лист № 4 раздела 1	Всего листов раздела 1: 6	Всего разделов: 8	Всего листов выписки: 134
10.10.2024г. № КУВИИ-001/2024-250883093			
Кадастровый номер:		78:31:0001417:4286	

приниме-передаче здания (сооружения) от 30.05.2011 № 1004 выдан: ОАО "Ленэнерго". вид ограничения (обременения): ограничения прав на земельный участок, предусмотренные статьей 56 Земельного кодекса Российской Федерации; срок действия: с 10.06.2020; реквизиты документа-основания: акт о приеме-передаче здания (сооружения) от 30.05.2011 № 1004 выдан: ОАО "Ленэнерго". вид ограничения (обременения): ограничения прав на земельный участок, предусмотренные статьей 56 Земельного кодекса Российской Федерации; срок действия: с 11.03.2021; реквизиты документа-основания: распоряжение Комитет по природопользованию, охране окружающей среды и обеспечению экологической безопасности Правительства Санкт-Петербурга "О внесении изменений в распоряжение Комитет по природопользованию, охране окружающей среды и обеспечению экологической безопасности от 02.08.2018 № 246-р" от 21.06.2021 № 252-р выдан: Комитет по природопользованию, охране окружающей среды и обеспечению экологической безопасности Правительства Санкт-Петербурга. вид ограничения (обременения): ограничения прав на земельный участок, предусмотренные статьей 56 Земельного кодекса Российской Федерации; срок действия: с 08.06.2021; реквизиты документа-основания: решение о согласовании границ охранной зоны объекта электросетевого хозяйства от 25.02.2020 № 06-571/РС-47 выдан: Северо-Западное управление Федеральной службы по экологическому, технологическому и атомному надзору. вид ограничения (обременения): ограничения прав на земельный участок, предусмотренные статьей 56 Земельного кодекса Российской Федерации; срок действия: с 18.06.2021; реквизиты документа-основания: решение о согласовании границ охранной зоны объекта электросетевого хозяйства №06-573/РС-49 от 25.02.2020 от 25.02.2020 № 06-573/РС-49 выдан: Северо-Западное Управление Федеральной службы по экологическому, технологическому и атомному надзору. вид ограничения (обременения): ограничения прав на земельный участок, предусмотренные статьей 56 Земельного кодекса Российской Федерации; срок действия: с 21.06.2021; реквизиты документа-основания: решение о согласовании границ охранной зоны объекта электросетевого хозяйства от 25.02.2020 № 06-569/РС-45 выдан: Северо-Западное Управление Федеральной службы по экологическому, технологическому и атомному надзору. вид ограничения (обременения): ограничения прав на земельный участок, предусмотренные статьей 56 Земельного кодекса Российской Федерации; срок действия: с 06.07.2021; реквизиты документа-основания: решение о согласовании границ охранной зоны объекта электросетевого хозяйства от 25.02.2020 № 06-570/РС-46 выдан: Северо-Западное управление Федеральной службы по экологическому, технологическому и атомному надзору. вид ограничения (обременения): ограничения прав на


ПОЛНОЕ НАИМЕНОВАНИЕ ДОЛЖНОСТИ	 ДОКУМЕНТ ПОДПИСАН ЭЛЕКТРОННОЙ ПОДПИСЬЮ	ИНИЦИАЛЫ, ФИМИЛИЯ
	Служба государственного кадастрового учета Федеральная служба государственной регистрации, кадастра и картографии Деловая + 02.06.2024 в 14:06:2024	

Земельный участок			
вид объекта недвижимости			
Лист № 5 раздела 1	Всего листов раздела 1: 6	Всего разделов: 8	Всего листов выписки: 134
10.10.2024г. № КУВН-001/2024-250883093			
Кадастровый номер:		78:31:0001417:4286	

земельный участок, предусмотренные статьей 56 Земельного кодекса Российской Федерации; срок действия: с 06.07.2021; реквизиты документа-основания: решение о согласовании границ охранной зоны объекта электросетевого хозяйства от 12.03.2019 № 06-300/РС-49 выдан: Северо-Западное управление Федеральной службы по экологическому, технологическому и атомному надзору. вид ограничения (обременения): ограничения прав на земельный участок, предусмотренные статьей 56 Земельного кодекса Российской Федерации; срок действия: с 29.08.2023; реквизиты документа-основания: постановление Правительства РФ «О порядке установления охранных зон объектов электросетевого хозяйства и особых условий использования земельных участков, расположенных в границах таких зон» от 24.02.2009 № 160 выдан: Правительство Российской Федерации. вид ограничения (обременения): ограничения прав на земельный участок, предусмотренные статьей 56 Земельного кодекса Российской Федерации; срок действия: с 16.10.2023; реквизиты документа-основания: постановление Правительства РФ «О порядке установления охранных зон объектов электросетевого хозяйства и особых условий использования земельных участков, расположенных в границах таких зон» от 24.02.2009 № 160 выдан: Правительство Российской Федерации. вид ограничения (обременения): ограничения прав на земельный участок, предусмотренные статьей 56 Земельного кодекса Российской Федерации; срок действия: с 18.10.2023; реквизиты документа-основания: постановление Правительства РФ «О порядке установления охранных зон объектов электросетевого хозяйства и особых условий использования земельных участков, расположенных в границах таких зон» от 24.02.2009 № 160 выдан: Правительство Российской Федерации. вид ограничения (обременения): ограничения прав на земельный участок, предусмотренные статьей 56 Земельного кодекса Российской Федерации; срок действия: с 04.12.2023; реквизиты документа-основания: постановление Правительства РФ «О порядке установления охранных зон объектов электросетевого хозяйства и особых условий использования земельных участков, расположенных в границах таких зон» от 24.02.2009 № 160 выдан: Правительство Российской Федерации. вид ограничения (обременения): ограничения прав на земельный участок, предусмотренные статьей 56 Земельного кодекса Российской Федерации; срок действия: с 21.12.2023; реквизиты документа-основания: постановление Правительства РФ «О порядке установления охранных зон объектов электросетевого хозяйства и особых условий использования земельных участков, расположенных в границах таких зон» от 24.02.2009 № 160 выдан: Правительство Российской Федерации. вид ограничения (обременения): ограничения прав на земельный участок, предусмотренные статьей 56 Земельного кодекса Российской Федерации; срок

ПОЛНОЕ НАИМЕНОВАНИЕ ДОЛЖНОСТИ	 ДОКУМЕНТ ПОДПИСАН ЭЛЕКТРОННОЙ ПОДПИСЬЮ	ИНИЦИАЛЫ, ФАМИЛИЯ
	Служба государственного кадастрового учета Федеральная служба государственной регистрации, кадастра и картографии Дублирование с 01.08.2024 по 24.08.2024	

Земельный участок			
вид объекта недвижимости			
Лист № 6 раздела 1	Всего листов раздела 1: 6	Всего разделов: 8	Всего листов выписки: 134
10.10.2024г. № КУВИИ-001/2024-250883093			
Кадастровый номер:		78:31:0001417:4286	
		<p>действия: с 25.01.2024; реквизиты документа-основания: постановление Правительства РФ «О порядке установления охранных зон объектов электросетевого хозяйства и особых условий использования земельных участков, расположенных в границах таких зон» от 24.02.2009 № 160 выдан: Правительство Российской Федерации. вид ограничения (обременения): ограничения прав на земельный участок, предусмотренные статьей 56 Земельного кодекса Российской Федерации; срок действия: с 10.05.2024; реквизиты документа-основания: постановление Правительства РФ «О порядке установления охранных зон объектов электросетевого хозяйства и особых условий использования земельных участков, расположенных в границах таких зон» от 24.02.2009 № 160 выдан: Правительство Российской Федерации. вид ограничения (обременения): ограничения прав на земельный участок, предусмотренные статьей 56 Земельного кодекса Российской Федерации; срок действия: с 19.06.2024; реквизиты документа-основания: постановление Правительства РФ «О порядке установления охранных зон объектов электросетевого хозяйства и особых условий использования земельных участков, расположенных в границах таких зон» от 24.02.2009 № 160 выдан: Правительство Российской Федерации. вид ограничения (обременения): ограничения прав на земельный участок, предусмотренные статьей 56 Земельного кодекса Российской Федерации; срок действия: с 05.08.2024; реквизиты документа-основания: закон Санкт-Петербурга «О границах объединенных зон охраны объектов культурного наследия, расположенных на территории Санкт-Петербурга, режимах использования земель и требованиях к градостроительным регламентам в границах указанных зон. от 19.01.2009 № 820-7 выдан: Комитет по государственному контролю, использованию и охране памятников истории и культуры Правительства Санкт-Петербурга.</p>	
Получатель выписки:		Бобров Вячеслав Сергеевич	

ПОЛНОЕ НАИМЕНОВАНИЕ ДОЛЖНОСТИ	 ДОКУМЕНТ ПОДПИСАН ЭЛЕКТРОННОЙ ПОДПИСЬЮ Служба государственной регистрации Федеральная служба государственной регистрации, кадастра и картографии Действителен с 01.08.2024 по 31.08.2024	ИНИЦИАЛЫ, ФАМИЛИЯ
-------------------------------	------------------------------------------------------------------------------------------------------------------------------------------------------------------------------------------------------------------------------------------------------------------------------------------------	-------------------

Выписка из Единого государственного реестра недвижимости об объекте недвижимости

Сведения о зарегистрированных правах

Земельный участок			
вид объекта недвижимости			
Лист № 1 раздела 2	Всего листов раздела 2: 2	Всего разделов: 8	Всего листов выписки: 134

10.10.2024г. № КУВН-001/2024-250883093

Кадастровый номер: 78:31:0001417:4286

1	Правообладатель (правообладатели):	1.1	данные о правообладателе отсутствуют
	Сведения о возможности предоставления третьим лицам персональных данных физического лица:	1.1.1	данные отсутствуют
2	Вид, номер, дата и время государственной регистрации права:	2.1	не зарегистрировано
3	Сведения об осуществлении государственной регистрации сделки, права без необходимого в силу закона согласия третьего лица, органа:	3.1	данные отсутствуют
4	Ограничение права и обременение объекта недвижимости:		
4.1	вид:	Аренда	
	дата государственной регистрации:	30.11.2018 15:00:24	
	номер государственной регистрации:	78:31:0001417:4286-78/042/2018-2	
	срок, на который установлены ограничение прав и обременение объекта недвижимости:	Срок действия с 30.11.2018 по 07.02.2060 с 30.11.2018 по 07.02.2060	
	лицо, в пользу которого установлены ограничение прав и обременение объекта недвижимости:	Публичное акционерное общество "Территориальная генерирующая компания №1", ИНН: 7841312071	
	сведения о возможности предоставления третьим лицам персональных данных физического лица	данные отсутствуют	
	основание государственной регистрации:	Договор аренды земельного участка, № 03/ЗД-040480, выдан 20.11.2018, дата государственной регистрации: 30.11.2018, номер государственной регистрации: 78:31:0001417:4286-78/042/2018-1	
	сведения об осуществлении государственной регистрации сделки, права, ограничения права без необходимого в силу закона согласия третьего лица, органа:	данные отсутствуют	
	сведения об управлении залогом и о договоре управления залогом, если такой договор заключен для управления ипотекой:	данные отсутствуют	
	сведения о депозитарии, который осуществляет хранение обремененной документарной закладной или электронной закладной:		

ДОКУМЕНТ ПОДПИСАН
ЭЛЕКТРОННОЙ ПОДПИСЬЮСлужба обеспечения информации
Видеозапись ФЕДЕРАЛЬНАЯ СЛУЖБА ГОСУДАРСТВЕННОЙ
РЕГИСТРАЦИИ, КАДАСТРА И КАРТОГРАФИИ
Датирование с 01.09.2018 по 31.08.2021

полное наименование должности

инициалы, фамилия

Земельный участок	
вид объекта недвижимости	
Лист № 2 раздела 2	Всего листов раздела 2: 2
Всего разделов: 8	
Всего листов выписки: 134	
10.10.2024г. № КУВИИ-001/2024-250883093	
Кадастровый номер:	78:31:0001417:4286
	ведения о внесении изменений или дополнений в регистрационную запись об ипотеке:
5	Договоры участия в долевом строительстве: не зарегистрировано
6	Заявленные в судебном порядке права требования: данные отсутствуют
7	Сведения о возможности предоставления третьим лицам персональных данных физического лица: данные отсутствуют
8	Сведения о возражении в отношении зарегистрированного права: данные отсутствуют
9	Сведения о наличии решения об изъятии объекта недвижимости для государственных и муниципальных нужд: данные отсутствуют
10	Сведения о невозможности государственной регистрации без личного участия правообладателя или его законного представителя: данные отсутствуют
11	Правопритязания и сведения о наличии поступивших, но не рассмотренных заявлений о проведении государственной регистрации права (перехода, прекращения права), ограничения права или обременения объекта недвижимости, сделки в отношении объекта недвижимости: отсутствуют
11	Сведения о невозможности государственной регистрации перехода, прекращения, ограничения права на земельный участок из земель сельскохозяйственного назначения: данные отсутствуют

ПОЛНОЕ НАИМЕНОВАНИЕ ДОЛЖНОСТИ	 ДОКУМЕНТ ПОДПИСАН ЭЛЕКТРОННОЙ ПОДПИСЬЮ Служба ФЕРЕНС-КАДАСТРА Федеральная служба государственной регистрации, кадастра и картографии Действителен с 01.01.2014 по 31.03.2025	ИНИЦИАЛЫ, ФАМИЛИЯ

Выписка из Единого государственного реестра недвижимости об объекте недвижимости
 Описание местоположения земельного участка


Земельный участок вид объекта недвижимости			
Лист № 1 раздела 3	Всего листов раздела 3: 1	Всего разделов: 8	Всего листов выписки: 134
10.10.2024г. № КУ/ВН-001/2024-250883093			
Кадастровый номер:		78:31:0001417:4286	

План (чертеж, схема) земельного участка



Масштаб 1:3000

Условные обозначения:

	 <p>ДОКУМЕНТ ПОДПИСАН ЭЛЕКТРОННОЙ ПОДПИСЬЮ Судьями ОБЩЕСТВЕННОГО ПУБЛИЧНОГО УЧРЕЖДЕНИЯ ФЕДЕРАЛЬНАЯ СЛУЖБА ГОСУДАРСТВЕННОЙ РЕГИСТРАЦИИ, КАДАСТРА И КАРТОГРАФИИ Действителен с 01.08.2024 по 31.08.2025</p>	
ПОЛНОЕ НАИМЕНОВАНИЕ ДОЛЖНОСТИ		ИНИЦИАЛЫ, ФАМИЛИЯ


Выписка из Единого государственного реестра недвижимости об объекте недвижимости
Описание местоположения земельного участка

Земельный участок			
вид объекта недвижимости			
Лист № 1 раздела 3.1	Всего листов раздела 3.1: 5	Всего разделов: 8	Всего листов выписки: 134
10.10.2024г. № КУВН-001/2024-250883093			
Кадастровый номер:		78:31:0001417:4284	

Описание местоположения границ земельного участка							
№ п/п	Номер точки		Дирекционный угол	Горизонтальное проложение, м	Описание закрепления на местности	Кадастровые номера смежных участков	Сведения об адресах правообладателей смежных земельных участков
	начальная	конечная					
1	2	3	4	5	6	7	8
1	1.1.1	1.1.2	294°29.5'	87.9	данные отсутствуют	78:31:0001417:4284(1)	данные отсутствуют
2	1.1.2	1.1.3	159°34.7'	1	данные отсутствуют	78:31:0001417:4284(1)	данные отсутствуют
3	1.1.3	1.1.4	167°54.3'	1	данные отсутствуют	78:31:0001417:4284(1)	данные отсутствуют
4	1.1.4	1.1.5	176°34.0'	1	данные отсутствуют	78:31:0001417:4284(1)	данные отсутствуют
5	1.1.5	1.1.6	184°34.4'	1	данные отсутствуют	78:31:0001417:4284(1)	данные отсутствуют
6	1.1.6	1.1.7	192°39.2'	1	данные отсутствуют	78:31:0001417:4284(1)	данные отсутствуют
7	1.1.7	1.1.8	201°9.7'	1	данные отсутствуют	78:31:0001417:4284(1)	данные отсутствуют
8	1.1.8	1.1.9	209°23.3'	1	данные отсутствуют	78:31:0001417:4284(1)	данные отсутствуют
9	1.1.9	1.1.10	218°7.5'	1	данные отсутствуют	78:31:0001417:4284(1)	данные отсутствуют
10	1.1.10	1.1.11	226°13.1'	1	данные отсутствуют	78:31:0001417:4284(1)	данные отсутствуют
11	1.1.11	1.1.12	234°15.9'	1.01	данные отсутствуют	78:31:0001417:4284(1)	данные отсутствуют
12	1.1.12	1.1.13	243°10.7'	1	данные отсутствуют	78:31:0001417:4284(1)	данные отсутствуют
13	1.1.13	1.1.14	251°12.0'	0.99	данные отсутствуют	78:31:0001417:4284(1)	данные отсутствуют
14	1.1.14	1.1.15	198°38.0'	4.57	данные отсутствуют	78:31:0001417:4284(1)	данные отсутствуют
15	1.1.15	1.1.16	287°38.8'	11.25	данные отсутствуют	78:31:0001417:4284(1)	данные отсутствуют
16	1.1.16	1.1.17	20°52.3'	4.46	данные отсутствуют	78:31:0001417:4284(1)	данные отсутствуют
17	1.1.17	1.1.18	22°40.9'	5.81	данные отсутствуют	78:31:0001417:4284(1)	данные отсутствуют
18	1.1.18	1.1.19	18°38.5'	0.88	данные отсутствуют	78:31:0001417:4284(1)	данные отсутствуют
19	1.1.19	1.1.20	26°16.4'	0.88	данные отсутствуют	78:31:0001417:4284(1)	данные отсутствуют
20	1.1.20	1.1.21	34°56.3'	0.89	данные отсутствуют	78:31:0001417:4284(1)	данные отсутствуют
21	1.1.21	1.1.22	42°42.5'	0.88	данные отсутствуют	78:31:0001417:4284(1)	данные отсутствуют
22	1.1.22	1.1.23	51°26.5'	0.88	данные отсутствуют	78:31:0001417:4284(1)	данные отсутствуют

	 <p>ДОКУМЕНТ ПОДПИСАН ЭЛЕКТРОННОЙ ПОДПИСЬЮ Службы государственного кадастрового регистрации, кадастра и картографии Ведомства Федеральная служба государственной регистрации, кадастра и картографии Действителен с 01.08.2024 по 31.08.2024</p>	
ПОЛНОЕ НАИМЕНОВАНИЕ ДОЛЖНОСТИ	ИНИЦИАЛЫ, ФАМИЛИЯ	

Земельный участок							
вид объекта недвижимости							
Лист № 2 раздела 3.1		Всего листов раздела 3.1: 5		Всего разделов: 8		Всего листов выписки: 134	
Ю.Ю.2024г. № КУВИ-001/2024-250883093							
Кадастровый номер:				78:31:0001417:4286			
1	2	3	4	5	6	7	8
23	1.1.23	1.1.24	58°48.9'	0.89	данные отсутствуют	78:31:0001417:4284(1)	данные отсутствуют
24	1.1.24	1.1.25	67°13.8'	0.88	данные отсутствуют	78:31:0001417:4284(1)	данные отсутствуют
25	1.1.25	1.1.26	75°1.6'	0.89	данные отсутствуют	78:31:0001417:4284(1)	данные отсутствуют
26	1.1.26	1.1.27	24°15.5'	5.11	данные отсутствуют	78:31:0001417:4284(1)	данные отсутствуют
27	1.1.27	1.1.28	24°48.1'	6.1	данные отсутствуют	78:31:0001417:4284(1)	данные отсутствуют
28	1.1.28	1.1.29	295°21.3'	15.25	данные отсутствуют	78:31:0001417:4284(1)	данные отсутствуют
29	1.1.29	1.1.30	294°47.3'	3.03	данные отсутствуют	78:31:0001417:4284(1)	данные отсутствуют
30	1.1.30	1.1.31	294°51.7'	24.07	данные отсутствуют	78:31:0001417:4284(1)	данные отсутствуют
31	1.1.31	1.1.32	22°26.5'	16.61	данные отсутствуют	78:31:0001417:4284(1)	данные отсутствуют
32	1.1.32	1.1.33	114°23.3'	3.41	данные отсутствуют	78:31:0001417:4284(1)	данные отсутствуют
33	1.1.33	1.1.34	22°50.9'	37.52	данные отсутствуют	78:31:0001417:4284(1)	данные отсутствуют
34	1.1.34	1.1.35	293°17.9'	17.27	данные отсутствуют	78:31:0001417:4284(1)	данные отсутствуют
35	1.1.35	1.1.36	21°20.8'	32.55	данные отсутствуют	данные отсутствуют	данные отсутствуют
36	1.1.36	1.1.37	21°48.1'	0.81	данные отсутствуют	данные отсутствуют	данные отсутствуют
37	1.1.37	1.1.38	296°33.9'	0.16	данные отсутствуют	данные отсутствуют	данные отсутствуют
38	1.1.38	1.1.39	21°12.2'	2.49	данные отсутствуют	данные отсутствуют	данные отсутствуют
39	1.1.39	1.1.40	290°51.2'	0.22	данные отсутствуют	данные отсутствуют	данные отсутствуют
40	1.1.40	1.1.41	20°15.7'	2.28	данные отсутствуют	данные отсутствуют	данные отсутствуют
41	1.1.41	1.1.42	110°33.4'	0.26	данные отсутствуют	данные отсутствуют	данные отсутствуют
42	1.1.42	1.1.43	20°59.1'	2.35	данные отсутствуют	данные отсутствуют	данные отсутствуют
43	1.1.43	1.1.44	90°0.0'	0.13	данные отсутствуют	данные отсутствуют	данные отсутствуют
44	1.1.44	1.1.45	23°53.2'	0.77	данные отсутствуют	данные отсутствуют	данные отсутствуют
45	1.1.45	1.1.46	20°59.8'	19.68	данные отсутствуют	данные отсутствуют	данные отсутствуют
46	1.1.46	1.1.47	114°15.5'	6.89	данные отсутствуют	78:31:0001417:4287(1)	данные отсутствуют
47	1.1.47	1.1.48	22°41.8'	6.3	данные отсутствуют	78:31:0001417:4287(1)	данные отсутствуют
48	1.1.48	1.1.49	115°3.2'	9.66	данные отсутствуют	78:31:0001417:4287(1)	данные отсутствуют
49	1.1.49	1.1.50	205°28.6'	3.53	данные отсутствуют	78:31:0001417:4287(1)	данные отсутствуют
50	1.1.50	1.1.51	114°38.2'	14.35	данные отсутствуют	78:31:0001417:4287(1)	данные отсутствуют
51	1.1.51	1.1.52	24°21.4'	3.25	данные отсутствуют	78:31:0001417:4287(1)	данные отсутствуют



ПОЛНОЕ НАИМЕНОВАНИЕ ДОЛЖНОСТИ

ИНИЦИАЛЫ, ФАМИЛИЯ

Земельный участок							
вид объекта недвижимости							
Лист № 3 раздела 3.1		Всего листов раздела 3.1: 5		Всего разделов: 8		Всего листов выписки: 134	
10.10.2024г. № КУВИ-001/2024-250883093							
Кадастровый номер:				78:31:0001417:4286			
1	2	3	4	5	6	7	8
52	1.1.52	1.1.53	114°29.8'	8.18	данные отсутствуют	78:31:0001417:4287(1)	данные отсутствуют
53	1.1.53	1.1.54	204°21.4'	3.25	данные отсутствуют	78:31:0001417:4287(1)	данные отсутствуют
54	1.1.54	1.1.55	114°37.7'	19.05	данные отсутствуют	78:31:0001417:4287(1)	данные отсутствуют
55	1.1.55	1.1.56	23°18.6'	3.39	данные отсутствуют	78:31:0001417:4287(1)	данные отсутствуют
56	1.1.56	1.1.57	114°15.2'	8.2	данные отсутствуют	78:31:0001417:4287(1)	данные отсутствуют
57	1.1.57	1.1.58	203°15.9'	3.42	данные отсутствуют	78:31:0001417:4287(1)	данные отсутствуют
58	1.1.58	1.1.59	114°30.0'	16.13	данные отсутствуют	78:31:0001417:4287(1)	данные отсутствуют
59	1.1.59	1.1.60	24°33.0'	2.67	данные отсутствуют	78:31:0001417:4287(1)	данные отсутствуют
60	1.1.60	1.1.61	294°26.2'	6.5	данные отсутствуют	78:31:0001417:4287(1)	данные отсутствуют
61	1.1.61	1.1.62	24°19.6'	0.8	данные отсутствуют	78:31:0001417:4287(1)	данные отсутствуют
62	1.1.62	1.1.63	112°46.9'	0.54	данные отсутствуют	78:31:0001417:4287(1)	данные отсутствуют
63	1.1.63	1.1.64	23°33.6'	11.86	данные отсутствуют	78:31:0001417:4287(1)	данные отсутствуют
64	1.1.64	1.1.65	293°57.7'	0.3	данные отсутствуют	78:31:0001417:4287(1)	данные отсутствуют
65	1.1.65	1.1.66	23°18.5'	5.43	данные отсутствуют	78:31:0001417:4287(1)	данные отсутствуют
66	1.1.66	1.1.67	113°32.1'	15.23	данные отсутствуют	78:31:0001417:4287(1)	данные отсутствуют
67	1.1.67	1.1.68	23°35.7'	0.95	данные отсутствуют	78:31:0001417:4287(1)	данные отсутствуют
68	1.1.68	1.1.69	112°0.2'	1.57	данные отсутствуют	78:31:0001417:4287(1)	данные отсутствуют
69	1.1.69	1.1.70	203°11.9'	0.99	данные отсутствуют	78:31:0001417:4287(1)	данные отсутствуют
70	1.1.70	1.1.71	113°29.9'	2.76	данные отсутствуют	78:31:0001417:4287(1)	данные отсутствуют
71	1.1.71	1.1.72	202°40.5'	4.02	данные отсутствуют	78:31:0001417:4287(1)	данные отсутствуют
72	1.1.72	1.1.73	114°43.8'	5.31	данные отсутствуют	78:31:0001417:4287(1)	данные отсутствуют
73	1.1.73	1.1.74	114°28.3'	11.76	данные отсутствуют	78:31:0001417:4287(1)	данные отсутствуют
74	1.1.74	1.1.75	175°8.1'	0.47	данные отсутствуют	78:31:0001417:4287(1)	данные отсутствуют
75	1.1.75	1.1.76	114°23.7'	12.52	данные отсутствуют	78:31:0001417:4287(1)	данные отсутствуют
76	1.1.76	1.1.77	203°34.0'	3.68	данные отсутствуют	78:31:0001417:4287(1)	данные отсутствуют
77	1.1.77	1.1.78	114°14.0'	4.73	данные отсутствуют	78:31:0001417:4287(1)	данные отсутствуют
78	1.1.78	1.1.79	204°26.6'	1.93	данные отсутствуют	78:31:0001417:4287(1)	данные отсутствуют
79	1.1.79	1.1.80	114°21.3'	2.67	данные отсутствуют	78:31:0001417:4287(1)	данные отсутствуют
80	1.1.80	1.1.81	203°18.7'	4.02	данные отсутствуют	78:31:0001417:4287(1)	данные отсутствуют

ПОЛНОЕ НАИМЕНОВАНИЕ ДОЛЖНОСТИ	 ДОКУМЕНТ ПОДПИСАН ЭЛЕКТРОННОЙ ПОДПИСЬЮ Служба государственного кадастрового учета недвижимости Федеральная служба государственной регистрации, кадастра и картографии Деловая + 01.04.2024 в 14:05:20	ИНИЦИАЛЫ, ФАМИЛИЯ

Земельный участок							
вид объекта недвижимости							
Лист № 4 раздела 3.1		Всего листов раздела 3.1: 5		Всего разделов: 8		Всего листов выписки: 134	
10.10.2024г. № КУВИ-001/2024-250883093							
Кадастровый номер:				78:31:0001417:4286			
1	2	3	4	5	6	7	8
81	1.1.81	1.1.82	113°50.3'	0.94	данные отсутствуют	78:31:0001417:4287(1)	данные отсутствуют
82	1.1.82	1.1.83	203°40.8'	22.66	данные отсутствуют	78:31:0001417:4287(1)	данные отсутствуют
83	1.1.83	1.1.84	115°13.6'	2.49	данные отсутствуют	78:31:0001417:4287(1)	данные отсутствуют
84	1.1.84	1.1.85	203°35.2'	1.55	данные отсутствуют	78:31:0001417:4287(1)	данные отсутствуют
85	1.1.85	1.1.86	114°55.9'	20.07	данные отсутствуют	78:31:0001417:4287(1)	данные отсутствуют
86	1.1.86	1.1.87	204°31.7'	1.13	данные отсутствуют	78:31:0001417:4287(1)	данные отсутствуют
87	1.1.87	1.1.88	114°3.7'	5.32	данные отсутствуют	78:31:0001417:4287(1)	данные отсутствуют
88	1.1.88	1.1.89	24°28.5'	3.07	данные отсутствуют	78:31:0001417:4287(1)	данные отсутствуют
89	1.1.89	1.1.90	113°57.7'	0.89	данные отсутствуют	78:31:0001417:4287(1)	данные отсутствуют
90	1.1.90	1.1.91	203°30.7'	1.68	данные отсутствуют	78:31:0001417:4287(1)	данные отсутствуют
91	1.1.91	1.1.92	114°32.3'	0.51	данные отсутствуют	78:31:0001417:4287(1)	данные отсутствуют
92	1.1.92	1.1.93	203°5.1'	0.66	данные отсутствуют	78:31:0001417:4287(1)	данные отсутствуют
93	1.1.93	1.1.94	113°21.4'	0.96	данные отсутствуют	78:31:0001417:4287(1)	данные отсутствуют
94	1.1.94	1.1.95	204°19.6'	0.8	данные отсутствуют	78:31:0001417:4287(1)	данные отсутствуют
95	1.1.95	1.1.96	113°59.8'	35.14	данные отсутствуют	78:31:0001417:4287(1)	данные отсутствуют
96	1.1.96	1.1.97	24°10.0'	1.71	данные отсутствуют	78:31:0001417:4287(1)	данные отсутствуют
97	1.1.97	1.1.98	112°42.8'	2.8	данные отсутствуют	78:31:0001417:4287(1)	данные отсутствуют
98	1.1.98	1.1.99	201°23.0'	1.78	данные отсутствуют	78:31:0001417:4287(1)	данные отсутствуют
99	1.1.99	1.1.100	113°53.7'	3.46	данные отсутствуют	78:31:0001417:4287(1)	данные отсутствуют
100	1.1.100	1.1.101	23°46.9'	0.64	данные отсутствуют	78:31:0001417:4287(1)	данные отсутствуют
101	1.1.101	1.1.102	113°56.5'	2.83	данные отсутствуют	78:31:0001417:4287(1)	данные отсутствуют
102	1.1.102	1.1.103	203°42.9'	34.09	данные отсутствуют	78:31:0001417:4284(1)	данные отсутствуют
103	1.1.103	1.1.104	293°54.6'	34.37	данные отсутствуют	78:31:0001417:4284(1)	данные отсутствуют
104	1.1.104	1.1.105	204°28.9'	34.68	данные отсутствуют	78:31:0001417:4284(1)	данные отсутствуют
105	1.1.105	1.1.106	114°34.3'	73.03	данные отсутствуют	78:31:0001417:4284(1)	данные отсутствуют
106	1.1.106	1.1.107	203°42.4'	20.89	данные отсутствуют	78:31:0001417:4284(1)	данные отсутствуют
107	1.1.107	1.1.108	293°54.0'	10.19	данные отсутствуют	78:31:0001417:4284(1)	данные отсутствуют
108	1.1.108	1.1.109	204°28.7'	17.57	данные отсутствуют	78:31:0001417:4284(1)	данные отсутствуют
109	1.1.109	1.1.110	287°43.6'	56.29	данные отсутствуют	78:31:0001417:4284(1)	данные отсутствуют



ПОЛНОЕ НАИМЕНОВАНИЕ ДОЛЖНОСТИ

ИНИЦИАЛЫ, ФАМИЛИЯ

Выписка из Единого государственного реестра недвижимости об объекте недвижимости
Описание местоположения земельного участка

Земельный участок			
вид объекта недвижимости			
Лист № 1 раздела 3.2	Всего листов раздела 3.2: 5	Всего разделов: 8	Всего листов выписки: 134
10.10.2024г. № КУВИИ-001/2024-250883093			
Кадастровый номер:		78:31:0001417:4286	

Сведения о характерных точках границы земельного участка

Номер точки	Координаты, м		Описание закрепления на местности	Средняя квадратичная погрешность определения координат характерных точек границ земельного участка, м
	X	Y		
1	2	3	4	5
1	94083.56	117722.1	-	0.1
2	94120	117642.11	-	0.1
3	94119.06	117642.46	-	0.1
4	94118.08	117642.67	-	0.1
5	94117.08	117642.73	-	0.1
6	94116.08	117642.65	-	0.1
7	94115.1	117642.43	-	0.1
8	94114.17	117642.07	-	0.1
9	94113.3	117641.58	-	0.1
10	94112.51	117640.96	-	0.1
11	94111.82	117640.24	-	0.1
12	94111.23	117639.42	-	0.1
13	94110.78	117638.53	-	0.1
14	94110.46	117637.59	-	0.1
15	94106.13	117636.13	-	0.1
16	94109.54	117625.41	-	0.1
17	94113.71	117627	-	0.1
18	94119.07	117629.24	-	0.1
19	94119.9	117629.52	-	0.1
20	94120.69	117629.91	-	0.1
21	94121.42	117630.42	-	0.1
22	94122.07	117631.02	-	0.1



ПОЛНОЕ НАИМЕНОВАНИЕ ДОЛЖНОСТИ	ИНИЦИАЛЫ, ФАМИЛИЯ
-------------------------------	-------------------

Земельный участок				
вид объекта недвижимости				
Лист № 2 раздела 3.2	Всего листов раздела 3.2: 5	Всего разделов: 8	Всего листов выписки: 134	
Ю.10.2024г. № КУВН-001/2024-250883093				
Кадастровый номер:		78:31:0001417:4286		
1	2	3	4	5
23	94122.62	117631.71	-	0.1
24	94123.08	117632.47	-	0.1
25	94123.42	117633.28	-	0.1
26	94123.65	117634.14	-	0.1
27	94128.31	117636.24	-	0.1
28	94133.85	117638.8	-	0.1
29	94140.38	117625.02	-	0.1
30	94141.65	117622.27	-	0.1
31	94151.77	117600.43	-	0.1
32	94167.12	117606.77	-	0.1
33	94165.71	117609.88	-	0.1
34	94200.29	117624.45	-	0.1
35	94207.12	117608.59	-	0.1
36	94237.44	117620.44	-	0.1
37	94238.19	117620.74	-	0.1
38	94238.26	117620.6	-	0.1
39	94240.58	117621.5	-	0.1
40	94240.66	117621.29	-	0.1
41	94242.8	117622.08	-	0.1
42	94242.71	117622.32	-	0.1
43	94244.9	117623.16	-	0.1
44	94244.9	117623.29	-	0.1
45	94245.6	117623.6	-	0.1
46	94263.97	117630.65	-	0.1
47	94261.14	117636.93	-	0.1
48	94266.95	117639.36	-	0.1
49	94262.86	117648.11	-	0.1
50	94259.67	117646.59	-	0.1
51	94253.69	117659.63	-	0.1

ПОЛНОЕ НАИМЕНОВАНИЕ ДОЛЖНОСТИ	 ДОКУМЕНТ ПОДПИСАН ЭЛЕКТРОННОЙ ПОДПИСЬЮ Служба государственного кадастрового учета и регистрации недвижимости Федеральная служба государственной регистрации, кадастра и картографии Дублирование с 01.08.2024 по 24.08.2024	НИНЦНАМ, ФАМИЛИЯ

Земельный участок				
вид объекта недвижимости				
Лист № 3 раздела 3.2	Всего листов раздела 3.2: 5		Всего разделов: 8	
Всего листов выписки: 134				
Ю.10.2024г. № КУВН-001/2024-250883093				
Кадастровый номер:			78:31:0001417:4286	
1	2	3	4	5
52	94256.65	117660.97	-	0.1
53	94253.26	117668.41	-	0.1
54	94250.3	117667.07	-	0.1
55	94242.36	117684.39	-	0.1
56	94245.47	117685.73	-	0.1
57	94242.1	117693.21	-	0.1
58	94238.96	117691.86	-	0.1
59	94232.27	117706.54	-	0.1
60	94234.7	117707.65	-	0.1
61	94237.39	117701.73	-	0.1
62	94238.12	117702.06	-	0.1
63	94237.91	117702.56	-	0.1
64	94248.78	117707.3	-	0.1
65	94248.9	117707.03	-	0.1
66	94253.89	117709.18	-	0.1
67	94247.81	117723.14	-	0.1
68	94248.68	117723.52	-	0.1
69	94248.09	117724.98	-	0.1
70	94247.18	117724.59	-	0.1
71	94246.08	117727.12	-	0.1
72	94242.37	117725.57	-	0.1
73	94240.15	117730.39	-	0.1
74	94235.28	117741.09	-	0.1
75	94234.81	117741.13	-	0.1
76	94229.64	117752.53	-	0.1
77	94226.27	117751.06	-	0.1
78	94224.33	117755.37	-	0.1
79	94222.57	117754.57	-	0.1
80	94221.47	117757	-	0.1

ПОЛНОЕ НАИМЕНОВАНИЕ ДОЛЖНОСТИ	 ДОКУМЕНТ ПОДПИСАН ЭЛЕКТРОННОЙ ПОДПИСЬЮ Службы государственного кадастрового учета Федеральная служба государственной регистрации, кадастра и картографии Дублирование с 01.08.2024 по 24.08.2024	ИНИЦИАЛЫ, ФАМИЛИЯ

Земельный участок				
вид объекта недвижимости				
Лист № 4 раздела 3.2	Всего листов раздела 3.2: 5		Всего разделов: 8	Всего листов выписки: 134
Ю.10.2024г. № КУВН-001/2024-250883093				
Кадастровый номер:			78:31:0001417:4286	
1	2	3	4	5
81	94217.78	117755.41	-	0.1
82	94217.4	117756.27	-	0.1
83	94196.65	117747.17	-	0.1
84	94195.59	117749.42	-	0.1
85	94194.17	117748.8	-	0.1
86	94185.71	117767	-	0.1
87	94184.68	117766.53	-	0.1
88	94182.51	117771.39	-	0.1
89	94185.3	117772.66	-	0.1
90	94184.94	117773.47	-	0.1
91	94183.4	117772.8	-	0.1
92	94183.19	117773.26	-	0.1
93	94182.58	117773	-	0.1
94	94182.2	117773.88	-	0.1
95	94181.47	117773.55	-	0.1
96	94167.18	117805.65	-	0.1
97	94168.74	117806.35	-	0.1
98	94167.66	117808.93	-	0.1
99	94166	117808.28	-	0.1
100	94164.6	117811.44	-	0.1
101	94165.19	117811.7	-	0.1
102	94164.04	117814.29	-	0.1
103	94132.83	117800.58	-	0.1
104	94146.76	117769.16	-	0.1
105	94115.2	117754.79	-	0.1
106	94084.83	117821.21	-	0.1
107	94065.7	117812.81	-	0.1
108	94069.83	117803.49	-	0.1
109	94053.84	117796.21	-	0.1

ПОЛНОЕ НАИМЕНОВАНИЕ ДОЛЖНОСТИ	 ДОКУМЕНТ ПОДПИСАН ЭЛЕКТРОННОЙ ПОДПИСЬЮ Служба государственного кадастрового учета и регистрации недвижимости Федеральная служба государственной регистрации, кадастра и картографии Действителен с 01.08.2024 по 31.08.2024	ИНИЦИАЛЫ, ФАМИЛИЯ

Земельный участок				
вид объекта недвижимости				
Лист № 5 раздела 3.2	Всего листов раздела 3.2: 5	Всего разделов: 8	Всего листов выписки: 134	
10.10.2024г. № КУВИИ-001/2024-250883093				
Кадастровый номер:		78:31:0001417:4286		
1	2	3	4	5
110	94070.98	117742.59	-	0.1
1	94083.56	117722.1	-	0.1


	 <p>ДОКУМЕНТ ПОДПИСАН ЭЛЕКТРОННОЙ ПОДПИСЬЮ</p> <p>Служба государственного кадастрового учета и регистрации недвижимости Федеральная служба государственной регистрации, кадастра и картографии Действителен с 01.08.2018 по 31.08.2024</p>	
ПОЛНОЕ НАИМЕНОВАНИЕ ДОЛЖНОСТИ	ИНИЦИАЛЫ, ФАМИЛИЯ	

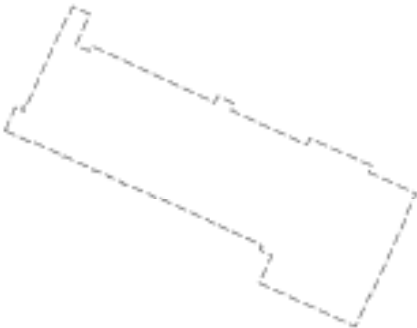
Выписка из Единого государственного реестра недвижимости об объекте недвижимости
Сведения о частях земельного участка


Земельный участок вид объекта недвижимости			
Лист № 1 раздела 4	Всего листов раздела 4: 32	Всего разделов: 8	Всего листов выписки: 134
10.10.2024г. № КУВИИ-001/2024-250883093			
Кадастровый номер:		78:31:0001417:4286	
План (чертеж, схема) части земельного участка		Учетный номер части: 78:31:0001417:4286/1	




Масштаб 1:300 Условные обозначения:

Полное наименование должности	 ДОКУМЕНТ ПОДПИСАН ЭЛЕКТРОННОЙ ПОДПИСЬЮ	Инициалы, фамилия
	Служба обеспечения информации Федеральная служба государственной регистрации, кадастра и картографии Действителен с 01.09.2014 по 31.05.2025	

Земельный участок			
вид объекта недвижимости			
Лист № 4 раздела 4	Всего листов раздела 4: 32	Всего разделов: 8	Всего листов выписки: 134
10.10.2024г. № КУВИ-001/2024-250883093			
Кадастровый номер:		78:31:0001417:4286	
План (чертеж, схема) части земельного участка		Учетный номер части: 78:31:0001417:4286/4	
			
Масштаб 1:2000	Условные обозначения:		

	 <p>ДОКУМЕНТ ПОДПИСАН ЭЛЕКТРОННОЙ ПОДСИДЕЮ</p> <p>Судьями ОБРАЗОВАТЕЛЬНО-ПЕДАГОГИЧЕСКОГО ЦЕНТРА ФЕДЕРАЛЬНАЯ СЛУЖБА ГОСУДАРСТВЕННОЙ РЕГИСТРАЦИИ, КАДАСТРА И КАРТОГРАФИИ</p> <p>Действителен с 01.06.2024 по 31.05.2031</p>	
ПОЛНОЕ НАИМЕНОВАНИЕ ДОЛЖНОСТИ		ИНИЦИАЛЫ, ФАМИЛИЯ

Земельный участок вид объекта недвижимости			
Лист № 5 раздела 4	Всего листов раздела 4: 32	Всего разделов: 8	Всего листов выписки: 134
10.10.2024г. № КУВИ-001/2024-250883093			
Кадастровый номер:		78:31:0001417:4286	
План (чертеж, схема) части земельного участка		Учетный номер части: 78:31:0001417:4286/5	
Масштаб 1:1000	Условные обозначения:		

ПОЛНОЕ НАИМЕНОВАНИЕ ДОЛЖНОСТИ	 ДОКУМЕНТ ПОДПИСАН ЭЛЕКТРОННОЙ ПОДПИСЬЮ	ИНИЦИАЛЫ, ФАМИЛИЯ
	Служба обеспечения государственной регистрации, кадастра и картографии Федеральная служба государственной регистрации, кадастра и картографии Деловая + 81.06.2024 от 24.06.2024	

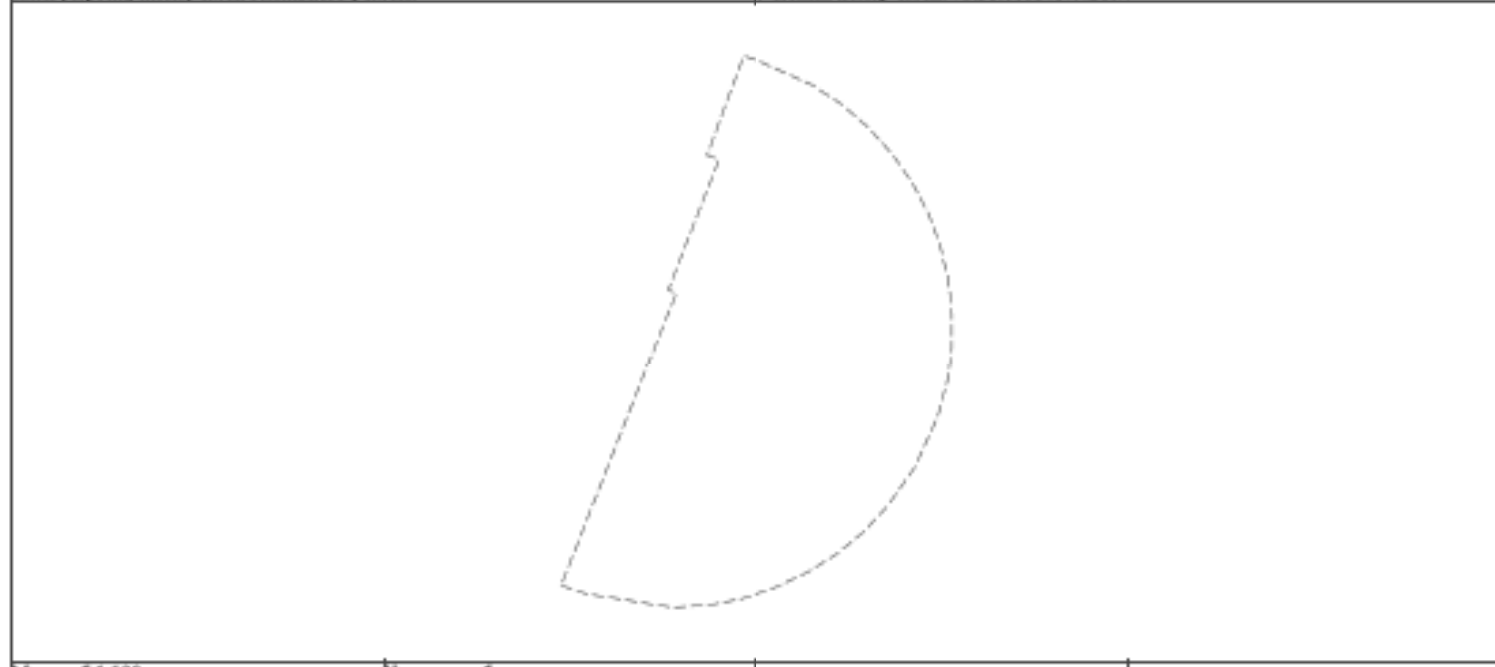
Земельный участок
вид объекта недвижимости

Лист № 9 раздела 4	Всего листов раздела 4: 32	Всего разделов: 8	Всего листов выписки: 134
--------------------	----------------------------	-------------------	---------------------------

10.10.2024г. № КУВИ-001/2024-250883093

Кадастровый номер: 78:31:0001417:4286

План (чертеж, схема) части земельного участка Учетный номер части: 78:31:0001417:4286/9

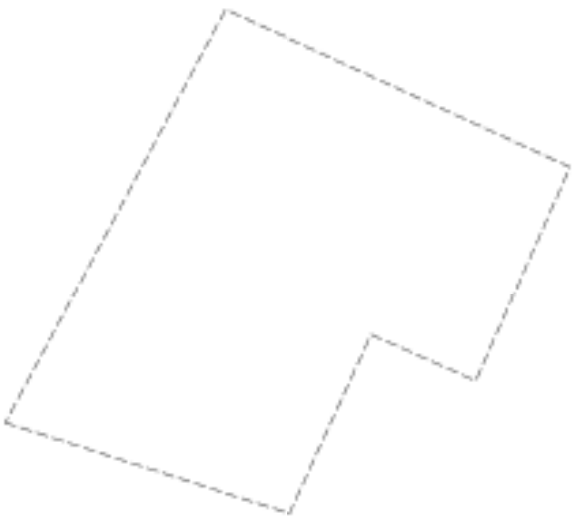


Масштаб 1:100 Условные обозначения:


	<p>ДОКУМЕНТ ПОДПИСАН ЭЛЕКТРОННОЙ ПОДПИСЬЮ Службы обеспечения государственного качества Федеральной службы государственной регистрации, кадастра и картографии Действителен с 01.06.2014 по 31.05.2021</p>	
ПОЛНОЕ НАИМЕНОВАНИЕ ДОЛЖНОСТИ		ИНИЦИАЛЫ, ФАМИЛИЯ


Земельный участок			
вид объекта недвижимости			
Лист № 10 раздела 4	Всего листов раздела 4: 32	Всего разделов: 8	Всего листов выписки: 134
10.10.2024г. № КУВИ-001/2024-250883093			
Кадастровый номер:		78:31:0001417:4286	
План (чертеж, схема) части земельного участка		Учетный номер части: 78:31:0001417:4286/10	
Масштаб 1:2000	Основные обозначения:		


ПОЛНОЕ НАИМЕНОВАНИЕ ДОЛЖНОСТИ		ДОКУМЕНТ ПОДПИСАН	ИНИЦИАЛЫ, ФИМИЛИЯ
		ЭЛЕКТРОННОЙ ПОДПИСЬЮ Службы государственной регистрации Федеральной службы государственной регистрации, кадастра и картографии Деловая + 02.08.2024 09:34:02	

Земельный участок			
вид объекта недвижимости			
Лист № 11 раздела 4	Всего листов раздела 4: 32	Всего разделов: 8	Всего листов выписки: 134
10.10.2024г. № КУВИИ-001/2024-250883093			
Кадастровый номер:		78:31:0001417:4286	
План (чертеж, схема) части земельного участка		Учетный номер части: 78:31:0001417:4286/11	
			
Масштаб 1:500	Условные обозначения:		


	 <p>ДОКУМЕНТ ПОДПИСАН ЭЛЕКТРОННОЙ ПОДПИСЬЮ</p> <p>Судьями ОБРАЗОВАТЕЛЬНО-ПРАВОВОГО ЦЕНТРА Управления ФЕДЕРАЛЬНОЙ СЛУЖБЫ ГОСУДАРСТВЕННОЙ РЕГИСТРАЦИИ, КАДАСТРА И КАРТОГРАФИИ Должность: с 01.08.2024 по 24.08.2024</p>	
ПОЛНОЕ НАИМЕНОВАНИЕ ДОЛЖНОСТИ		ИНИЦИАЛЫ, ФАМИЛИЯ

Земельный участок			
вид объекта недвижимости			
Лист № 13 раздела 4	Всего листов раздела 4: 32	Всего разделов: 8	Всего листов выписки: 134
10.10.2024г. № КУВИИ-001/2024-250883093			
Кадастровый номер:		78:31:0001417:4286	
План (чертеж, схема) части земельного участка		Учетный номер части: 78:31:0001417:4286/13	
			
Масштаб 1:200	Условные обозначения:		


	 <p>ДОКУМЕНТ ПОДПИСАН ЭЛЕКТРОННОЙ ПОДПИСЬЮ</p> <p>Судьями ОБРАЗОВАТЕЛЬНО-ПЕДАГОГИЧЕСКОГО ЦЕНТРА ФЕДЕРАЛЬНАЯ СЛУЖБА ГОСУДАРСТВЕННОЙ РЕГИСТРАЦИИ, КАДАСТРА И КАРТОГРАФИИ Должностное лицо: 02.08.2024 от 24.08.2024</p>	
ПОЛНОЕ НАИМЕНОВАНИЕ ДОЛЖНОСТИ		ИНИЦИАЛЫ, ФАМИЛИЯ

Земельный участок			
вид объекта недвижимости			
Лист № 14 раздела 4	Всего листов раздела 4: 32	Всего разделов: 8	Всего листов выписки: 134
10.10.2024г. № КУВИИ-001/2024-250883093			
Кадастровый номер:		78:31:0001417:4286	
План (чертеж, схема) части земельного участка		Учетный номер части: 78:31:0001417:4286/14	
			
Масштаб 1:200	Условные обозначения:		

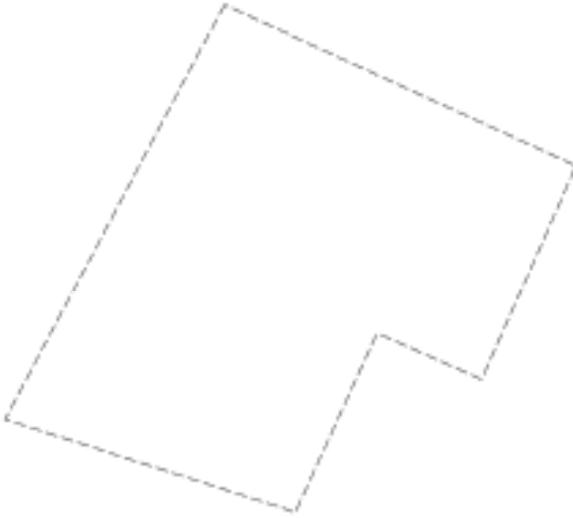
ПОЛНОЕ НАИМЕНОВАНИЕ ДОЛЖНОСТИ	 ДОКУМЕНТ ПОДПИСАН ЭЛЕКТРОННОЙ ПОДПИСЬЮ	ИНИЦИАЛЫ, ФАМИЛИЯ
	Служба ФОНОВЫХ СЛУЖБ ГОСУДАРСТВЕННОЙ ЗАДАЧИ ФЕДЕРАЛЬНАЯ СЛУЖБА ГОСУДАРСТВЕННОЙ РЕГИСТРАЦИИ, КАДАСТРА И КАРТОГРАФИИ Действителен с 01.08.2024 по 31.08.2025	

Земельный участок			
вид объекта недвижимости			
Лист № 15 раздела 4	Всего листов раздела 4: 32	Всего разделов: 8	Всего листов выписки: 134
10.10.2024г. № КУВИИ-001/2024-250883093			
Кадастровый номер:		78:31:0001417:4286	
План (чертеж, схема) части земельного участка		Учетный номер части: 78:31:0001417:4286/15	
			
Масштаб 1:200	Условные обозначения:		


	 <p>ДОКУМЕНТ ПОДПИСАН ЭЛЕКТРОННОЙ ПОДПИСЬЮ</p> <p>Сторона: ОБЩЕСТВО С ОГРАНИЧЕННОЙ ОТВЕТСТВЕННОСТЬЮ Имя: ФЕДЕРАЛЬНАЯ СЛУЖБА ГОСУДАРСТВЕННОЙ РЕГИСТРАЦИИ, КАДАСТРА И КАРТОГРАФИИ Действителен с 01.08.2014 по 31.08.2024</p>	
ПОЛНОЕ НАИМЕНОВАНИЕ ДОЛЖНОСТИ		ИНИЦИАЛЫ, ФАМИЛИЯ

Земельный участок			
вид объекта недвижимости			
Лист № 17 раздела 4	Всего листов раздела 4: 32	Всего разделов: 8	Всего листов выписки: 134
10.10.2024г. № КУВИИ-001/2024-250883093			
Кадастровый номер:		78:31:0001417:4286	
План (чертеж, схема) части земельного участка		Учетный номер части: 78:31:0001417:4286/17	
			
Масштаб 1:200	Условные обозначения:		


	 <p>ДОКУМЕНТ ПОДПИСАН ЭЛЕКТРОННОЙ ПОДПИСЬЮ</p> <p>Судьями ОБРАЗОВАТЕЛЬНО-ПЕДАГОГИЧЕСКОГО ЦЕНТРА ФЕДЕРАЛЬНАЯ СЛУЖБА ГОСУДАРСТВЕННОЙ РЕГИСТРАЦИИ, КАДАСТРА И КАРТОГРАФИИ</p> <p>Действителен с 01.08.2024 по 31.08.2025</p>	
ПОЛНОЕ НАИМЕНОВАНИЕ ДОЛЖНОСТИ		ИНИЦИАЛЫ, ФАМИЛИЯ


Земельный участок			
вид объекта недвижимости			
Лист № 18 раздела 4	Всего листов раздела 4: 32	Всего разделов: 8	Всего листов выписки: 134
10.10.2024г. № КУВИ-001/2024-250883093			
Кадастровый номер:		78:31:0001417:4286	
План (чертеж, схема) части земельного участка		Учетный номер части: 78:31:0001417:4286/18	
			
Масштаб 1:500	Условные обозначения:		


	 <p>ДОКУМЕНТ ПОДПИСАН ЭЛЕКТРОННОЙ ПОДПИСЬЮ</p> <p>Судьями ОБЩЕСТВЕННОГО СУДЕБНОГО УЧРЕЖДЕНИЯ ФЕДЕРАЛЬНАЯ СЛУЖБА ГОСУДАРСТВЕННОЙ РЕГИСТРАЦИИ, КАДАСТРА И КАРТОГРАФИИ</p> <p>Действителен с 01.08.2024 по 31.08.2025</p>	
ПОЛНОЕ НАИМЕНОВАНИЕ ДОЛЖНОСТИ		ИНИЦИАЛЫ, ФАМИЛИЯ

Земельный участок			
вид объекта недвижимости			
Лист № 19 раздела 4	Всего листов раздела 4: 32	Всего разделов: 8	Всего листов выписки: 134
10.10.2024г. № КУВИ-001/2024-250883093			
Кадастровый номер:		78:31:0001417:4286	
План (чертеж, схема) части земельного участка		Учетный номер части: 78:31:0001417:4286/19	
			
Масштаб 1:200	Условные обозначения:		


	 <p>ДОКУМЕНТ ПОДПИСАН ЭЛЕКТРОННОЙ ПОДПИСЬЮ</p> <p>Судьями ОБЩЕСТВЕННОГО ПУБЛИЧНОГО УЧРЕЖДЕНИЯ ФЕДЕРАЛЬНАЯ СЛУЖБА ГОСУДАРСТВЕННОЙ РЕГИСТРАЦИИ, КАДАСТРА И КАРТОГРАФИИ</p> <p>Действителен с 01.08.2018 по 31.06.2021</p>	
ПОЛНОЕ НАИМЕНОВАНИЕ ДОЛЖНОСТИ		ИНИЦИАЛЫ, ФАМИЛИЯ


Земельный участок			
вид объекта недвижимости			
Лист № 20 раздела 4	Всего листов раздела 4: 32	Всего разделов: 8	Всего листов выписки: 134
10.10.2024г. № КУВИ-001/2024-250883093			
Кадастровый номер:		78:31:0001417:4286	
План (чертеж, схема) части земельного участка		Учетный номер части: 78:31:0001417:4286/20	
			
Масштаб 1:200	Условные обозначения:		

ПОЛНОЕ НАИМЕНОВАНИЕ ДОЛЖНОСТИ	 ДОКУМЕНТ ПОДПИСАН ЭЛЕКТРОННОЙ ПОДПИСЬЮ	ИНИЦИАЛЫ, ФАМИЛИЯ
	Служба ФОНОВЫХ СЛУЖБ ГОСУДАРСТВЕННОЙ ЗАДАЧИ ФЕДЕРАЛЬНАЯ СЛУЖБА ГОСУДАРСТВЕННОЙ РЕГИСТРАЦИИ, КАДАСТРА И КАРТОГРАФИИ Действителен с 01.08.2024 по 31.08.2025	

Земельный участок вид объекта недвижимости			
Лист № 23 раздела 4	Всего листов раздела 4: 32	Всего разделов: 8	Всего листов выписки: 134
10.10.2024г. № КУВИ-001/2024-250883093			
Кадастровый номер:		78:31:0001417:4286	
План (чертеж, схема) части земельного участка		Учетный номер части: 78:31:0001417:4286/23	
			
Масштаб 1:600	Условные обозначения:		

	 ДОКУМЕНТ ПОДПИСАН ЭЛЕКТРОННОЙ ПОДПИСЬЮ	
	Служба государственного кадастрового учета и регистрации недвижимости Федеральная служба государственной регистрации, кадастра и картографии Деловая + 02.06.2024 09:24:05:203	
ПОЛНОЕ НАИМЕНОВАНИЕ ДОЛЖНОСТИ		ИНИЦИАЛЫ, ФАМИЛИЯ

Земельный участок			
вид объекта недвижимости			
Лист № 24 раздела 4	Всего листов раздела 4: 32	Всего разделов: 8	Всего листов выписки: 134
10.10.2024г. № КУВИИ-001/2024-250883093			
Кадастровый номер:		78:31:0001417:4286	
План (чертеж, схема) части земельного участка		Учетный номер части: 78:31:0001417:4286/24	
			
Масштаб 1:200	Основные обозначения:		

	 <p>ДОКУМЕНТ ПОДПИСАН ЭЛЕКТРОННОЙ ПОДПИСЬЮ</p> <p>Судьями ОБЩЕСТВЕННОГО СУДА РОССИИ Имени ФЕДЕРАЛЬНАЯ СЛУЖБА ГОСУДАРСТВЕННОЙ РЕГИСТРАЦИИ, КАДАСТРА И КАРТОГРАФИИ Действителен с 01.08.2024 по 31.07.2025</p>	
ПОЛНОЕ НАИМЕНОВАНИЕ ДОЛЖНОСТИ		ИНИЦИАЛЫ, ФАМИЛИЯ

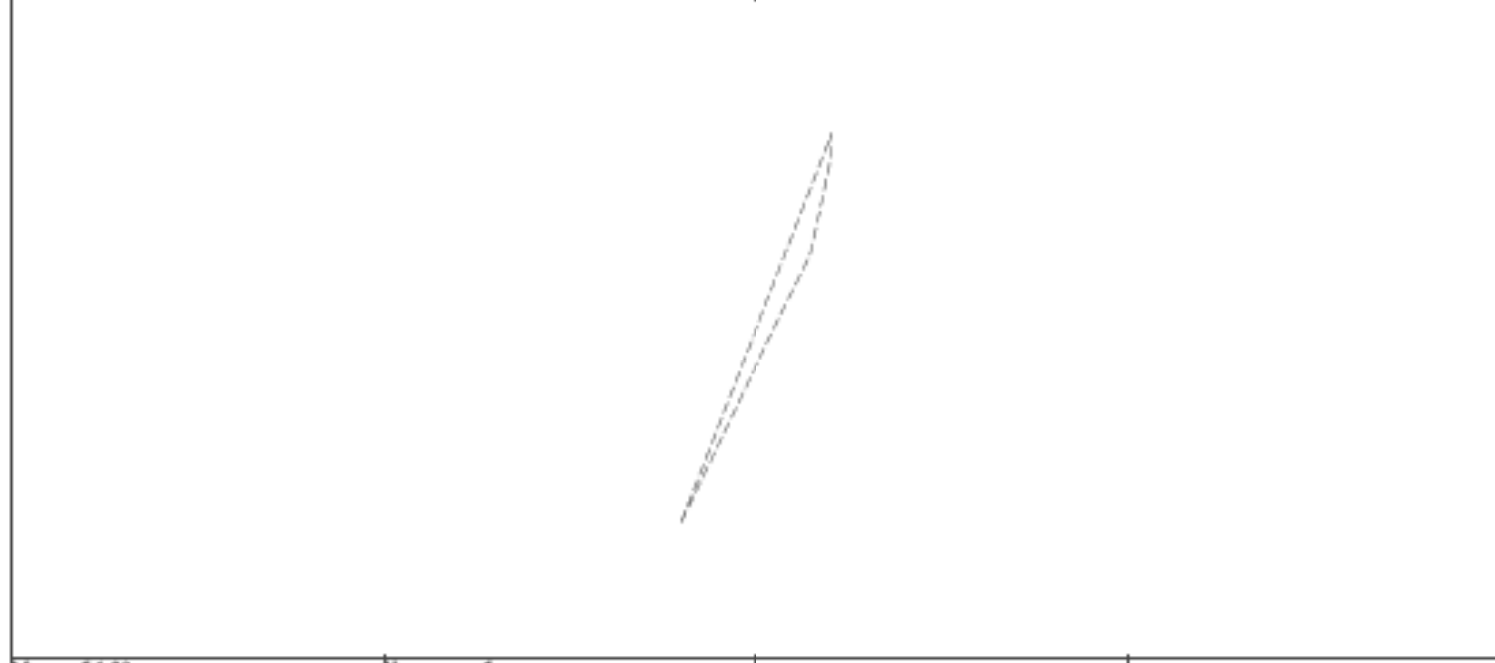
Земельный участок
вид объекта недвижимости

Лист № 26 раздела 4 Всего листов раздела 4: 32 Всего разделов: 8 Всего листов выписки: 134

10.10.2024г. № КУВИ-001/2024-250883093

Кадастровый номер: 78:31:0001417:4286


План (чертеж, схема) части земельного участка Учетный номер части: 78:31:0001417:4286/26



Масштаб 1:20 условные обозначения

ПОЛНОЕ НАИМЕНОВАНИЕ ДОЛЖНОСТИ ИНИЦИАЛЫ, ФАМИЛИЯ


ДОКУМЕНТ ПОДПИСАН
ЭЛЕКТРОННОЙ ПОДПИСЬЮ
 Службы обеспечения государственной
 регистрации, кадастра и картографии
 Федеральной службы государственной
 регистрации, кадастра и картографии
 Деловая + 02.06.2024 в 14:06:20

Земельный участок вид объекта недвижимости			
Лист № 27 раздела 4	Всего листов раздела 4: 32	Всего разделов: 8	Всего листов выписки: 134
10.10.2024г. № КУВИ-001/2024-250883093			
Кадастровый номер:		78:31:0001417:4286	
План (чертеж, схема) части земельного участка		Учетный номер части: 78:31:0001417:4286/27	
			
Масштаб 1:400	Основные обозначения:		

ПОЛНОЕ НАИМЕНОВАНИЕ ДОЛЖНОСТИ	 ДОКУМЕНТ ПОДПИСАН ЭЛЕКТРОННОЙ ПОДПИСЬЮ	ИНИЦИАЛЫ, ФАМИЛИЯ
	Служба государственного кадастрового учета и регистрации недвижимости Федеральная служба государственной регистрации, кадастра и картографии Деловая + 81.06.2024 от 24.06.2024	


Земельный участок
вид объекта недвижимости

Лист № 29 раздела 4 Всего листов раздела 4: 32 Всего разделов: 8 Всего листов выписки: 134

10.10.2024г. № КУВИ-001/2024-250883093

Кадастровый номер: 78:31:0001417:4286

План (чертеж, схема) части земельного участка Учетный номер части: 78:31:0001417:4286/29



Масштаб 1:200 условные обозначения

ПОЛНОЕ НАИМЕНОВАНИЕ ДОЛЖНОСТИ ИНИЦИАЛЫ, ФАМИЛИЯ


ДОКУМЕНТ ПОДПИСАН
ЭЛЕКТРОННОЙ ПОДПИСЬЮ
 Служба обеспечения кадастровых дел
 Федеральная служба государственной
 регистрации, кадастра и картографии
 Действителен с 01.08.2024 по 31.08.2025

Земельный участок			
вид объекта недвижимости			
Лист № 32 раздела 4	Всего листов раздела 4: 32	Всего разделов: 8	Всего листов выписки: 134
10.10.2024г. № КУВИИ-001/2024-250883093			
Кадастровый номер:		78:31:0001417:4286	

План (чертеж, схема) части земельного участка Учетный номер части: 78:31:0001417:4286/32



Масштаб 1:3000 Условные обозначения:

	 <p>ДОКУМЕНТ ПОДПИСАН ЭЛЕКТРОННОЙ ПОДПИСЬЮ</p> <p><small>Судьями ОБЩЕСТВЕННОГО ПУБЛИЧНОГО УЧРЕЖДЕНИЯ ФЕДЕРАЛЬНОЙ СЛУЖБЫ ГОСУДАРСТВЕННОЙ РЕГИСТРАЦИИ, КАДАСТРА И КАРТОГРАФИИ Действителен с 01.08.2024 по 31.08.2025</small></p>	
ПОЛНОЕ НАИМЕНОВАНИЕ ДОЛЖНОСТИ	ИНИЦИАЛЫ, ФАМИЛИЯ	


Выписка из Единого государственного реестра недвижимости об объекте недвижимости
Сведения о частях земельного участка

Земельный участок			
вид объекта недвижимости			
Лист № 1 раздела 4.1	Всего листов раздела 4.1: 26	Всего разделов: 8	Всего листов выписки: 134
10.10.2024г. № КУВИИ-001/2024-250883093			
Кадастровый номер:		78:31:0001417:4286	

Учетный номер части	Площадь, м2	Содержание ограничений в использовании или ограничения права на объект недвижимости или обременения объекта недвижимости
1	2	3
78:31:0001417:4286/1	207	вид ограничения (обременения): прочие ограничения прав и обременения объекта недвижимости; Срок действия: не установлен; Содержание ограничения (обременения): Охранный зона тепловых сетей
78:31:0001417:4286/2	41	вид ограничения (обременения): прочие ограничения прав и обременения объекта недвижимости; Срок действия: не установлен; Содержание ограничения (обременения): Единая зона регулирования застройки и хозяйственной деятельности
78:31:0001417:4286/3	15568	вид ограничения (обременения): прочие ограничения прав и обременения объекта недвижимости; Срок действия: не установлен; Содержание ограничения (обременения): Единая зона регулирования застройки и хозяйственной деятельности
78:31:0001417:4286/4	6214	вид ограничения (обременения): прочие ограничения прав и обременения объекта недвижимости; Срок действия: не установлен; Содержание ограничения (обременения): Территория объекта культурного наследия
78:31:0001417:4286/5	3352	вид ограничения (обременения): прочие ограничения прав и обременения объекта недвижимости; Срок действия: не установлен; Содержание ограничения (обременения): Территория объекта культурного наследия
78:31:0001417:4286/6	25175	вид ограничения (обременения): прочие ограничения прав и обременения объекта недвижимости; Срок действия: не установлен; Содержание ограничения (обременения): Охранный зона подземных кабельных линий электропередачи
78:31:0001417:4286/7	10	вид ограничения (обременения): прочие ограничения прав и обременения объекта недвижимости; Срок действия: не установлен; Содержание ограничения (обременения): Охранный зона канализационных сетей
78:31:0001417:4286/8	11	вид ограничения (обременения): прочие ограничения прав и обременения объекта недвижимости; Срок действия: не установлен; Содержание ограничения (обременения): Охранный зона канализационных сетей
78:31:0001417:4286/9	42	вид ограничения (обременения): прочие ограничения прав и обременения объекта недвижимости; Срок действия: не установлен; Содержание ограничения (обременения): Охранный зона водопроводных сетей
78:31:0001417:4286/10	3495	вид ограничения (обременения): прочие ограничения прав и обременения объекта недвижимости; Срок действия: не установлен; Содержание ограничения (обременения): Охранный зона тепловых сетей
78:31:0001417:4286/11	1220	вид ограничения (обременения): прочие ограничения прав и обременения объекта недвижимости; Срок действия: не установлен; Содержание ограничения (обременения): Водоохранная зона водного объекта
78:31:0001417:4286/12	194	вид ограничения (обременения): ограничения прав на земельный участок, предусмотренные статьей 56 Земельного кодекса Российской Федерации; Срок действия: не установлен; реквизиты документа-основания: решение о согласовании границ

 ДОКУМЕНТ ПОДПИСАН ЭЛЕКТРОННОЙ ПОДПИСЬЮ СЕРТИФИКАТОМ ОБЩЕСТВЕННОГО КОМПЬЮТЕРНОГО ЦЕНТРА ВЫДАНЫ ФЕДЕРАЛЬНАЯ СЛУЖБА ГОСУДАРСТВЕННОЙ РЕГИСТРАЦИИ, КАДАСТРА И КАРТОГРАФИИ Даты выдачи: с 01.09.2018 по 31.08.2024	ПОЛНОЕ НАИМЕНОВАНИЕ ДОЛЖНОСТИ ИНИЦИАЛЫ, ФАМИЛИЯ
--------------------------------------------------------------------------------------------------------------------------------------------------------------------------------------------------------------------------------------------------------------------------------------------------------------------	--------------------------------------------------------

Земельный участок			
вид объекта недвижимости			
Лист № 2 раздела 4.1	Всего листов раздела 4.1: 26	Всего разделов: 8	Всего листов выписки: 134
10.10.2024г. № КУВИИ-001/2024-250883093			
Кадастровый номер:		78:31:0001417:4286	
		охранной зоны объекта электросетевого хозяйства от 12.03.2019 № 06-300/РС-49 выдан: Федеральная служба по экологическому, технологическому и атомному надзору (Ростехнадзор); Содержание ограничения (обременения): При установлении охранной зоны предусматриваются определенные ограничения использования территории, которые установлены Постановлением Правительства РФ от 24 февраля 2009 г. N 160 "О порядке установления охранных зон объектов электросетевого хозяйства и особых условий использования земельных участков, расположенных в границах таких зон"; Реестровый номер границы: 78.31.2.142	
78:31:0001417:4286/13	68	вид ограничения (обременения): ограничение прав на земельный участок, предусмотренное статьей 56 Земельного кодекса Российской Федерации; Срок действия: не установлен; реквизиты документа-основания: акт о приеме-передаче здания (сооружения) от 30.05.2011 № 1006 выдан: ОМО "Ленэнерго"; Содержание ограничения (обременения): Постановление Правительства РФ "О порядке установления охранных зон объектов электросетевого хозяйства и особых условий использования земельных участков, расположенных в границах таких зон" №160 от 24.02.2009г. 1.В охранных зонах запрещается осуществлять любые действия, которые могут нарушить безопасную работу объектов электросетевого хозяйства, в том числе привести к их повреждению или уничтожению, и (или) повлечь причинение вреда жизни, здоровью граждан и имуществу физических или юридических лиц, а также повлечь нанесение экологического ущерба и возникновение пожаров, в том числе: а) набрасывать на провода и опоры воздушных линий электропередачи посторонние предметы, а также подниматься на опоры воздушных линий электропередачи; б) размещать любые объекты и предметы (материалы) в пределах созданных в соответствии с требованиями нормативно-технических документов проходов и подъездов для доступа к объектам электросетевого хозяйства, без создания необходимых для такого доступа проходов и подъездов; в) находиться в пределах огороженной территории и помещениях распределительных устройств и подстанций, открывать двери и люки распределительных устройств и подстанций, производить переключения и подключения в электрических сетях (указанное требование не распространяется на работников, занятых выполнением разрешенных в установленном порядке работ), разводить огонь в пределах охранных зон вводных и распределительных устройств, подстанций, воздушных линий электропередачи, а также в охранных зонах кабельных линий электропередачи; г) размещать свалки; д) производить работы ударными механизмами, сбрасывать тяжести массой свыше 5 тонн, производить оброс и слив едких и коррозионных веществ и горюче-смазочных материалов (в охранных зонах подземных кабельных линий электропередачи). 2. В охранных зонах, установленных для объектов электросетевого хозяйства напряжением свыше 1000 вольт, помимо действий, предусмотренных пунктом 1 настоящих Правил, запрещается: а) складировать или размещать хранилища любых, в том числе горюче-смазочных, материалов; б) размещать детские и спортивные площадки, стадионы, рынки, торговые точки, полевые станы, загоны для скота, гаражи и стоянки всех видов машин и механизмов, проводить любые мероприятия, связанные с большим скоплением	

ПОЛНОЕ НАИМЕНОВАНИЕ ДОЛЖНОСТИ	 ДОКУМЕНТ ПОДПИСАН ЭЛЕКТРОННОЙ ПОДПИСЬЮ	ИНИЦИАЛЫ, ФИМИЛИЯ
	Служба государственного кадастрового учета Федеральная служба государственной регистрации, кадастра и картографии Деловая + 02.06.2024 в 14:06:20	

Земельный участок			
вид объекта недвижимости			
Лист № 3 раздела 4.1	Всего листов раздела 4.1: 26	Всего разделов: 8	Всего листов выписки: 134
10.10.2024г. № КУВИИ-001/2024-250883093			
Кадастровый номер:		78:31:0001417:4286	
		людей, не занятых выполнением разрешенных в установленном порядке работ (в охранных зонах воздушных линий электропередачи); в) использовать (запускать) любые летательные аппараты, в том числе воздушных змеев, спортивные модели летательных аппаратов (в охранных зонах воздушных линий электропередачи); г) бросать якоря с судов и осуществлять их проход с отбуксированными якорями, цепями, лотами, волокушами и тросами (в охранных зонах подводных кабельных линий электропередачи); д) осуществлять проход судов с поднятыми стрелами кранов и других механизмов (в охранных зонах воздушных линий электропередачи). 3. В пределах охранных зон без письменного решения о согласовании сетевых организаций юридическим и физическим лицам запрещаются: а) строительство, капитальный ремонт, реконструкция или снос зданий и сооружений; б) горные, взрывные, пиротехнические работы, в том числе связанные с временным затоплением земель; в) посадка и вырубка деревьев и кустарников; г) дноуглубительные, землечерпильные и погрузочно-разгрузочные работы, добыча рыбы, других водных животных и растений придонными орудиями лова, устройство водопоев, косяк и заготовка льда (в охранных зонах подводных кабельных линий электропередачи); д) проход судов, у которых расстояние по вертикали от верхнего крайнего габарита с грузом или без груза до нижней точки провеса проводов переходов воздушных линий электропередачи через водоемы менее минимально допустимого расстояния, в том числе с учетом максимального уровня подъема воды при паводке; е) проезд машин и механизмов, имеющих общую высоту с грузом; Реестровый номер границы: 78.31.2.173	
78:31:0001417:4286/14	68	вид ограничения (обременения): ограничение права на земельный участок, предусмотренное статьей 56 Земельного кодекса Российской Федерации; Срок действия: не установлен; реквизиты документа-основания: акт о приеме-передаче здания (сооружения) от 30.05.2011 № 1005 выдан: ОАО "Ленэнерго"; Содержание ограничения (обременения): Постановление Правительства РФ "О порядке установления охранных зон объектов электросетевого хозяйства и особых условий использования земельных участков, расположенных в границах таких зон" №160 от 24.02.2009г. 1.В охранных зонах запрещается осуществлять любые действия, которые могут нарушить безопасную работу объектов электросетевого хозяйства, в том числе привести к их повреждению или уничтожению, и (или) повлечь причинение вреда жизни, здоровью граждан и имуществу физических или юридических лиц, а также повлечь нанесение экологического ущерба и возникновение пожаров, в том числе: а) набрасывать на провода и опоры воздушных линий электропередачи посторонние предметы, а также подниматься на опоры воздушных линий электропередачи; б) размещать любые объекты и предметы (материалы) в пределах созданных в соответствии с требованиями нормативно-технических документов проходов и подъездов для доступа к объектам электросетевого хозяйства, а также проводить любые работы и вводить сооружения, которые могут препятствовать доступу к объектам электросетевого хозяйства, без создания необходимых для такого доступа проходов и подъездов; в) находиться в пределах огороженной территории и помещениях распределительных устройств и подстанций, открывать двери и люки распределительных устройств и подстанций, производить переключения и подключения в электрических сетях (указанное требование не распространяется на работников, занятых выполнением разрешенных в установленном порядке работ),	

	 ДОКУМЕНТ ПОДПИСАН ЭЛЕКТРОННОЙ ПОДПИСЬЮ Службы государственного кадастрового учета и регистрации недвижимости Федеральная служба государственной регистрации, кадастра и картографии Деловая линия + 81.00.2024 до 24.05.2024	
ПОЛНОЕ НАИМЕНОВАНИЕ ДОЛЖНОСТИ		ИНИЦИАЛЫ, ФИМИЛИЯ

Земельный участок			
вид объекта недвижимости			
Лист № 4 раздела 4.1	Всего листов раздела 4.1: 26	Всего разделов: 8	Всего листов выписки: 134
10.10.2024г. № КУВИИ-001/2024-250883093			
Кадастровый номер:		78:31:0001417:4286	
		<p>разводить огонь в пределах охранных зон вводных и распределительных устройств, подстанций, воздушных линий электропередачи, а также в охранных зонах кабельных линий электропередачи; г) размещать сваи; д) производить работы ударными механизмами, обрывать тяжести массой свыше 5 тонн, производить оброс и спил едких и коррозионных веществ и горюче-смазочных материалов (в охранных зонах подземных кабельных линий электропередачи). 2. В охранных зонах, установленных для объектов электросетевого хозяйства напряжением свыше 1000 вольт, помимо действий, предусмотренных пунктом 8 настоящих Правил, запрещается: а) складировать или размещать хранилища любых, в том числе горюче-смазочных, материалов; б) размещать детские и спортивные площадки, стадионы, рынки, торговые точки, полевые станы, загоны для скота, гаражи и стоянки всех видов машин и механизмов, проводить любые мероприятия, связанные с большим скоплением людей, не связанных выполнением разрешенных в установленном порядке работ (в охранных зонах воздушных линий электропередачи); в) использовать (запускать) любые летательные аппараты, в том числе воздушных змеев, спортивные модели летательных аппаратов (в охранных зонах воздушных линий электропередачи); г) бросать якоря с судов и осуществлять их проход с отданными якорями, цепями, лотами, волокушами и тросами (в охранных зонах подводных кабельных линий электропередачи); д) осуществлять проход судов с поднятыми стрелами кранов и других механизмов (в охранных зонах воздушных линий электропередачи). 3. В пределах охранных зон без письменного решения о согласовании сетевых организаций юридическим и физическим лицам запрещаются: а) строительство, капитальный ремонт, реконструкция или снос зданий и сооружений; б) горные, взрывные, тепловизионные работы, в том числе связанные с временным затоплением земель; в) посадка и вырубка деревьев и кустарников; г) дноуглубительные, землечерпильные и погрузочно-разгрузочные работы, добыча рыбы, других водных животных и растений придонными орудиями лова, устройство водопоев, копка и заготовка льда (в охранных зонах подводных кабельных линий электропередачи); д) проход судов, у которых расстояние по вертикали от верхнего крайнего габарита с грузом или без груза до нижней точки провеса проводов переходов воздушных линий электропередачи через водоемы менее минимально допустимого расстояния, в том числе с учетом максимального уровня подъема воды при паводке; е) проезд машин и механизмов, имеющих общую высоту с грузом; Реестровый номер границы: 78.31.2.174</p>	
78:31:0001417:4286/15	68	<p>вид ограничения (обременения): ограничение прав на земельный участок, предусмотренное статьей 56 Земельного кодекса Российской Федерации; Срок действия: не установлен; реквизиты документа-основания: акт о приеме-передаче здания (сооружения) от 30.05.2011 № 1002 выдан: ОАО "Ленэнерго"; Содержание ограничения (обременения): Постановление Правительства РФ "О порядке установления охранных зон объектов электросетевого хозяйства и особых условий использования земельных участков, расположенных в границах таких зон" №160 от 24.02.2009г: 1.В охранных зонах запрещается осуществлять любые действия, которые могут нарушить безопасную работу объектов электросетевого хозяйства, в том числе привести к их повреждению или уничтожению, и (или) повлечь причинение вреда жизни, здоровью граждан и имуществу физических или юридических лиц, а также повлечь нанесение экологического ущерба и возникновение пожаров, а</p>	

 ДОКУМЕНТ ПОДПИСАН ЭЛЕКТРОННОЙ ПОДПИСЬЮ	Сторона ОООБЕСЦЕЛЫЙ Видовая ФЕДЕРАЛЬНАЯ СЛУЖБА ГОСУДАРСТВЕННОЙ РЕГИСТРАЦИИ, КАДАСТРА И КАРТОГРАФИИ Деловая + 02.06.2024 00:24:00	ИНИЦИАЛЫ, ФАМИЛИЯ
ПОЛНОЕ НАИМЕНОВАНИЕ ДОЛЖНОСТИ		

Земельный участок			
вид объекта недвижимости			
Лист № 5 раздела 4.1	Всего листов раздела 4.1: 26	Всего разделов: 8	Всего листов выписки: 134
10.10.2024г. № КУВИ-001/2024-250883093			
Кадастровый номер:		78:31:0001417:4286	
		<p>том числе: а) набрасывать на провода и опоры воздушных линий электропередачи посторонние предметы, а также подниматься на опоры воздушных линий электропередачи; б) размещать любые объекты и предметы (материалы) в пределах созданных в соответствии с требованиями нормативно-технических документов проходов и подъездов для доступа к объектам электросетевого хозяйства, а также проводить любые работы и возводить сооружения, которые могут препятствовать доступу к объектам электросетевого хозяйства, без создания необходимых для такого доступа проходов и подъездов; в) находиться в пределах огороженной территории и помещениях распределительных устройств и подстанций, открывать двери и люки распределительных устройств и подстанций, производить переключения и подключения в электрических сетях (указанное требование не распространяется на работников, занятых выполнением разрешенных в установленном порядке работ), разводить огонь в пределах охранных зон вводных и распределительных устройств, подстанций, воздушных линий электропередачи, а также в охранных зонах кабельных линий электропередачи; г) размещать свалки; д) производить работы ударными механизмами, сбрасывать тяжести массой свыше 5 тонн, производить оброс и слив едких и коррозионных веществ и горюче-смазочных материалов (в охранных зонах подземных кабельных линий электропередачи). 2. В охранных зонах, установленных для объектов электросетевого хозяйства напряжением свыше 1000 вольт, помимо действий, предусмотренных пунктом 8 настоящих Правил, запрещается: а) складировать или размещать хранилища любых, в том числе горюче-смазочных, материалов; б) размещать детские и спортивные площадки, стадионы, рынки, торговые точки, полевые станы, загоны для скота, гаражи и стоянки всех видов машин и механизмов, проводить любые мероприятия, связанные с большим скоплением людей, не занятых выполнением разрешенных в установленном порядке работ (в охранных зонах воздушных линий электропередачи); в) использовать (запускать) любые летательные аппараты, в том числе воздушных змеев, спортивные модели летательных аппаратов (в охранных зонах воздушных линий электропередачи); г) бросать якоря с судов и осуществлять их проход с отбрасываемыми якорями, цепями, лотами, волокушами и тросами (в охранных зонах подводных кабельных линий электропередачи); д) осуществлять проход судов с поднятыми стрелами кранов и других механизмов (в охранных зонах воздушных линий электропередачи). 3. В пределах охранных зон без письменного решения о согласовании сетевых организаций юридическим и физическим лицам запрещаются: а) строительство, капитальный ремонт, реконструкция или снос зданий и сооружений; б) горные, взрывные, мелноразрывные работы, в том числе связанные с временным затоплением земель; в) посадка и вырубка деревьев и кустарников; г) дноуглубительные, землечерпальные и погрузочно-разгрузочные работы, добыча рыбы, других водных животных и растений придонными орудиями лова, устройство водопоев, копка и заготовка льда (в охранных зонах подводных кабельных линий электропередачи); д) проход судов, у которых расстояние по вертикали от верхнего крайнего габарита с грузом или без груза до нижней точки провеса проводов переходов воздушных линий электропередачи через водоемы менее минимально допустимого расстояния, в том числе с учетом максимального уровня подъема воды при паводке; е) проезд машин и механизмов, имеющих общую высоту с грузом; Реестровый номер границы: 78.31.2.175</p>	

 ДОКУМЕНТ ПОДПИСАН ЭЛЕКТРОННОЙ ПОДПИСЬЮ Стороны: ОБЩЕСТВО С ОГРАНИЧЕННОЙ ОТВЕТСТВЕННОСТЬЮ «ВЕНЕЦ» ФЕДЕРАЛЬНАЯ СЛУЖБА ГОСУДАРСТВЕННОЙ РЕГИСТРАЦИИ КАДАСТРА И КАРТОГРАФИИ Калининград • 01.06.2024 09:24:05	ИНИЦИАЛЫ, ФИМИЛИЯ
ПОЛНОЕ НАИМЕНОВАНИЕ ДОЛЖНОСТИ	

Земельный участок			
вид объекта недвижимости			
Лист № 6 раздела 4.1	Всего листов раздела 4.1: 26	Всего разделов: 8	Всего листов выписки: 134
10.10.2024г. № КУВИИ-001/2024-250883093			
Кадастровый номер:		78:31:0001417:4286	
78:31:0001417:4286/16	82	<p>вид ограничения (обременения): ограничение прав на земельный участок, предусмотренное статьей 56 Земельного кодекса Российской Федерации; Срок действия: не установлен; реквизиты документа-основания: акт о приеме-передаче здания (сооружения) от 30.05.2011 № 1004 выдан: ОАО "Ленэнерго"; Содержание ограничения (обременения): Постановление Правительства РФ "О порядке установления охранных зон объектов электросетевого хозяйства и особых условий использования земельных участков, расположенных в границах таких зон" №160 от 24.02.2009г: 1.В охранных зонах запрещается осуществлять любые действия, которые могут нарушить безопасную работу объектов электросетевого хозяйства, в том числе привести к их повреждению или уничтожению, и (или) повлечь причинение вреда жизни, здоровью граждан и имуществу физических или юридических лиц, а также повлечь нанесение экологического ущерба и возникновение пожаров, в том числе: а) набрасывать на провода и опоры воздушных линий электропередачи посторонние предметы, а также подниматься на опоры воздушных линий электропередачи; б) размещать любые объекты и предметы (материалы) в пределах созданных в соответствии с требованиями нормативно-технических документов проводов и подъездов для доступа к объектам электросетевого хозяйства, а также проводить любые работы и возводить сооружения, которые могут препятствовать доступу к объектам электросетевого хозяйства, без создания необходимых для такого доступа проводов и подъездов; в) находиться в пределах огороженной территории и помещениях распределительных устройств и подстанций, открывать двери и люки распределительных устройств и подстанций, производить переключения и подключения в электрических сетях (указанное требование не распространяется на работников, занятых выполнением разрешенных в установленном порядке работ), разводить огонь в пределах охранных зон вводных и распределительных устройств, подстанций, воздушных линий электропередачи, а также в охранных зонах кабельных линий электропередачи; г) резать свалки; д) производить работы ударными механизмами, сбрасывать тяжести массой свыше 5 тонн, производить оброс и спил едких и коррозионных веществ и горюче-смазочных материалов (в охранных зонах подземных кабельных линий электропередачи). 2. В охранных зонах, установленных для объектов электросетевого хозяйства напряжением свыше 1000 вольт, помимо действий, предусмотренных пунктом 8 настоящих Правил, запрещается: а) складировать или размещать хранилища любых, в том числе горюче-смазочных, материалов; б) размещать детские и спортивные площадки, стадионы, рынки, торговые точки, полевые станы, загоны для скота, гаражи и стоянки всех видов машин и механизмов, проводить любые мероприятия, связанные с большим скоплением людей, не занятых выполнением разрешенных в установленном порядке работ (в охранных зонах воздушных линий электропередачи); в) использовать (запускать) любые летательные аппараты, в том числе воздушных змеев, спортивные модели летательных аппаратов (в охранных зонах воздушных линий электропередачи); г) бросать якоря с судов и осуществлять их проход с отданными якорями, цепями, лотами, волокушами и тросами (в охранных зонах подводных кабельных линий электропередачи); д) осуществлять проход судов с поднятыми стрелами кранов и других механизмов (в охранных зонах воздушных линий электропередачи). 3. В пределах охранных зон без письменного решения о согласовании сетевых</p>	

 ДОКУМЕНТ ПОДПИСАН ЭЛЕКТРОННОЙ ПОДПИСЬЮ		
Служба государственного кадастрового учета Федеральная служба государственной регистрации, кадастра и картографии Деловая + 02.06.2024 в 14:06:20		ИНИЦИАЛЫ, ФАМИЛИЯ
ПОЛНОЕ НАИМЕНОВАНИЕ ДОЛЖНОСТИ		

Земельный участок			
вид объекта недвижимости			
Лист № 7 раздела 4.1	Всего листов раздела 4.1: 26	Всего разделов: 8	Всего листов выписки: 134
10.10.2024г. № КУВН-001/2024-250883093			
Кадастровый номер:		78:31:0001417:4286	
		организаций юридическим и физическим лицам запрещаются: а) строительство, капитальный ремонт, реконструкция или снос зданий и сооружений; б) горные, взрывные, мелиоративные работы, в том числе связанные с временным затоплением земель; в) посадка и вырубка деревьев и кустарников; г) дноуглубительные, землечерпильные и погрузочно-разгрузочные работы, добыча рыбы, других водных животных и растений придонными орудиями лова, устройство водопоев, волка и заготовка льда (в охранных зонах подводных кабельных линий электропередачи); д) проход судов, у которых расстояние по вертикали от верхнего крайнего габарита с грузом или без груза до нижней точки провеса проводов переходов воздушных линий электропередачи через водоемы менее минимально допустимого расстояния, в том числе с учетом максимального уровня подъема воды при паводке; е) проезд машин и механизмов, имеющих общую высоту с грузом; Реестровый номер границы: 78.31.2.176	
78:31:0001417:4286/17	82	вид ограничения (обременения): ограничение прав на земельный участок, предусмотренное статьей 56 Земельного кодекса Российской Федерации; Срок действия: не установлен; реквизиты документа-основания: акт о приеме-передаче здания (сооружения) от 30.05.2011 № 1004 выдан: ОАО "Ленэнерго"; Содержание ограничения (обременения): Постановление Правительства РФ "О порядке установления охранных зон объектов электросетевого хозяйства и особых условий использования земельных участков, расположенных в границах таких зон" №160 от 24.02.2009г: 1.В охранных зонах запрещается осуществлять любые действия, которые могут нарушить безопасную работу объектов электросетевого хозяйства, в том числе привести к их повреждению или уничтожению, и (или) повлечь причинение вреда жизни, здоровью граждан и имуществу физических или юридических лиц, а также повлечь нанесение экологического ущерба и возникновение пожаров, в том числе: а) набрасывать на провода и опоры воздушных линий электропередачи посторонние предметы, а также подниматься на опоры воздушных линий электропередачи; б) размещать любые объекты и предметы (материалы) в пределах созданных в соответствии с требованиями нормативно-технических документов проводов и подъездов для доступа к объектам электросетевого хозяйства, а также проводить любые работы и возводить сооружения, которые могут препятствовать доступу к объектам электросетевого хозяйства, без создания необходимых для такого доступа проводов и подъездов; в) находиться в пределах огороженной территории и помещениях распределительных устройств и подстанций, открывать двери и люки распределительных устройств и подстанций, производить переключения и подключения в электрических сетях (указанное требование не распространяется на работников, занятых выполнением разрешенных в установленном порядке работ), разводить огонь в пределах охранных зон вводных и распределительных устройств, подстанций, воздушных линий электропередачи, а также в охранных зонах кабельных линий электропередачи; г) размещать сваи; д) производить работы ударными механизмами, обрывать тяжести массой свыше 5 тонн, производить оброс и спил едких и коррозионных веществ и горюче-смазочных материалов (в охранных зонах подземных кабельных линий электропередачи). 2. В охранных зонах, установленных для объектов электросетевого хозяйства напряжением свыше 1000 вольт, помимо действий, предусмотренных пунктом 8 настоящих Правил, запрещается: а) складировать или размещать хранилища любых, в том числе горюче-смазочных,	

	 ДОКУМЕНТ ПОДПИСАН ЭЛЕКТРОННОЙ ПОДПИСЬЮ Службы государственного кадастрового учета и регистрации недвижимости ФЕДЕРАЛЬНОЙ СЛУЖБЫ ГОСУДАРСТВЕННОЙ РЕГИСТРАЦИИ, КАДАСТРА И КАРТОГРАФИИ Действителен с 01.01.2018 по 31.06.2024	
ПОЛНОЕ НАИМЕНОВАНИЕ ДОЛЖНОСТИ		ИНИЦИАЛЫ, ФИМИЛИЯ


Земельный участок			
вид объекта недвижимости			
Лист № 8 раздела 4.1	Всего листов раздела 4.1: 26	Всего разделов: 8	Всего листов выписки: 134
10.10.2024г. № КУВИ-001/2024-250883093			
Кадастровый номер:		78:31:0001417:4286	
		<p>материалов; б) размещать детские и спортивные площадки, стадионы, рынки, торговые точки, полевые станы, загоны для скота, гаражи и стоянки всех видов машин и механизмов, проводить любые мероприятия, связанные с большим скоплением людей, не связанных выполнением разрешенных в установленном порядке работ (в охранных зонах воздушных линий электропередачи); в) использовать (запускать) любые летательные аппараты, в том числе воздушных змеев, спортивные модели летательных аппаратов (в охранных зонах воздушных линий электропередачи); г) бросать якоря с судов и осуществлять их проход с отданными якорями, цепями, лотами, волокушами и тросами (в охранных зонах подводных кабельных линий электропередачи); д) осуществлять проход судов с поднятыми стрелами кранов и других механизмов (в охранных зонах воздушных линий электропередачи). 3. В пределах охранных зон без письменного решения о согласовании сетевых организаций юридическим и физическим лицам запрещаются: а) строительство, капитальный ремонт, реконструкция или снос зданий и сооружений; б) горные, взрывные, мелновзрывные работы, в том числе связанные с временным затоплением земель; в) посадка и вырубка деревьев и кустарников; г) дноуглубительные, землечерпильные и погрузочно-разгрузочные работы, добыча рыбы, других водных животных и растений придонными орудиями лова, устройство водопоев, жолок и заготовка льда (в охранных зонах подводных кабельных линий электропередачи); д) проход судов, у которых расстояние по вертикали от верхнего крайнего габарита с грузом или без груза до нижней точки провеса проводов переходов воздушных линий электропередачи через водоемы менее минимально допустимого расстояния, в том числе с учетом максимального уровня подъема воды при паводке; е) проезд машин и механизмов, имеющих общую высоту с грузом; Реестровый номер границы: 78.31.2.176</p>	
78:31:0001417:4286/18	1248	<p>вид ограничения (обременения): ограничение права на земельный участок, предусмотренное статьей 56 Земельного кодекса Российской Федерации; Срок действия: не установлен; реквизиты документа-основания: распоряжение Комитет по природопользованию, охране окружающей среды и обеспечению экологической безопасности Правительства Санкт-Петербурга "О внесении изменений в распоряжение Комитет по природопользованию, охране окружающей среды и обеспечению экологической безопасности от 02.08.2018 № 246-р" от 21.06.2021 № 252-р выдан: Комитет по природопользованию, охране окружающей среды и обеспечению экологической безопасности Правительства Санкт-Петербурга; Содержание ограничения (обременения): В границах водоохраных зон запрещается: 1) использование сточных вод в целях регулирования плодородия почвы; 2) размещение кладбищ, скотомогильников, объектов размещения отходов производства и потребления, химических, взрывчатых, токсичных, отравляющих и ядовитых веществ, пунктов захоронения радиоактивных отходов; 3) осуществление авиационных мер по борьбе с вредными организмами; 4) движение и стоянка транспортных средств (кроме специальных транспортных средств), за исключением их движения по дорогам и стоянки на дорогах и в специально оборудованных местах, имеющих твердое покрытие; 5) строительство и реконструкция автозаправочных станций, складов горюче-смазочных материалов (за исключением случаев, если автозаправочные станции, склады горюче-смазочных материалов размещены на территориях портов, инфраструктуры внутренних водных путей, в том числе без (сооружений) для стоянки малотоннажных судов, объектов органов</p>	

	 <p>ДОКУМЕНТ ПОДПИСАН ЭЛЕКТРОННОЙ ПОДПИСЬЮ</p>	
ПОЛНОЕ НАИМЕНОВАНИЕ ДОЛЖНОСТИ	<p>Служба государственного кадастрового учета и регистрации недвижимости ФЕДЕРАЛЬНАЯ СЛУЖБА ГОСУДАРСТВЕННОЙ РЕГИСТРАЦИИ, КАДАСТРА И КАРТОГРАФИИ Должность: с 02.08.2018 по 24.06.2021</p>	ИНИЦИАЛЫ, ФИМИЛИЯ

Земельный участок			
вид объекта недвижимости			
Лист № 9 раздела 4.1	Всего листов раздела 4.1: 26	Всего разделов: 8	Всего листов выписки: 134
10.10.2024г. № КУВИИ-001/2024-250883093			
Кадастровый номер:		78:31:0001417:4286	
		Федеральной службы безопасности), ставший техническим обслуживанию, используемых для технического осмотра и ремонта транспортных средств, осуществление мойки транспортных средств; б) размещение специализированных хранилищ пестицидов и агрохимикатов, применение пестицидов и агрохимикатов; 7) сброс сточных, в том числе дренажных, вод; 8) разведка и добыча общераспространенных полезных ископаемых (за исключением случаев, если разведка и добыча общераспространенных полезных ископаемых осуществляются пользователями недр, осуществляющими разведку и добычу иных видов полезных ископаемых, в границах предоставленных им в соответствии с законодательством Российской Федерации о недрах горных отводов и (или) геологических отводов на основании утвержденного технического проекта в соответствии со статьей 19.1 Закона Российской Федерации от 21 февраля 1992 года N 2395-1 "О недрах"); Реестровый номер границы: 78:00-6.474; Вид объекта реестра границ: Зона с особыми условиями использования территории; Вид зоны по документу: Водоохранная зона реки Невы (ИД 1241); Тип зоны: Водоохранная зона	
78:31:0001417:4286/19	68	вид ограничения (обременения): ограничение прав на земельный участок, предусмотренное статьей 56 Земельного кодекса Российской Федерации; Срок действия: не установлен; реквизиты документа-основания: решение о согласовании границ охранной зоны объекта электросетевого хозяйства от 25.02.2020 № 06-571/РС-47 выдан: Северо-Западное управление Федеральной службы по экологическому, технологическому и атомному надзору; Содержимое ограничения (обременения): Постановление Правительства РФ "О порядке установления охранных зон объектов электросетевого хозяйства и особых условий использования земельных участков, расположенных в границах таких зон" №160 от 24.02.2009г; 1.В охранных зонах запрещается осуществлять любые действия, которые могут нарушить безопасную работу объектов электросетевого хозяйства, в том числе привести к их повреждению или уничтожению, и (или) повлечь причинение вреда жизни, здоровью граждан и имуществу физических или юридических лиц, а также повлечь нанесение экологического ущерба и возникновение пожаров, в том числе: а) набрасывать на провода и опоры воздушных линий электропередачи посторонние предметы, а также подниматься на опоры воздушных линий электропередачи; б) размещать любые объекты и предметы (материалы) в пределах созданных в соответствии с требованиями нормативно-технических документов проходов и подъездов для доступа к объектам электросетевого хозяйства, а также проводить любые работы и возводить сооружения, которые могут препятствовать доступу к объектам электросетевого хозяйства, без создания необходимых для такого доступа проходов и подъездов; в) находиться в пределах огороженной территории и помещениях распределительных устройств и подстанций, открывать двери и люки распределительных устройств и подстанций, производить переключения и подключения в электрических сетях (указанное требование не распространяется на работников, занятых выполнением разрешенных в установленном порядке работ), разводить огонь в пределах охранных зон вводных и распределительных устройств, подстанций, воздушных линий электропередачи, а также в охранных зонах кабельных линий электропередачи; г) размещать свалки; д) производить работы ударными механизмами, сбрасывать тяжести массой свыше 5 тонн, производить сброс и слив едких и коррозионных веществ и	

	 ДОКУМЕНТ ПОДПИСАН ЭЛЕКТРОННОЙ ПОДПИСЬЮ С помощью сертификата электронной подписи Вид документа: ФЕДЕРАЛЬНАЯ СЛУЖБА ГОСУДАРСТВЕННОЙ РЕГИСТРАЦИИ, КАДАСТРА И КАРТОГРАФИИ Действителен с 01.01.2024 по 31.03.2024	
ПОЛНОЕ НАИМЕНОВАНИЕ ДОЛЖНОСТИ		ИНИЦИАЛЫ, ФАМИЛИЯ

Земельный участок			
вид объекта недвижимости			
Лист № 10 раздела 4.1	Всего листов раздела 4.1: 26	Всего разделов: 8	Всего листов выписки: 134
10.10.2024г. № КУВН-001/2024-250883093			
Кадастровый номер:		78:31:0001417:4286	
		<p>горюче-смазочных материалов (в охранных зонах подземных кабельных линий электропередачи). 2. В охранных зонах, установленных для объектов электросетевого хозяйства напряжением свыше 1000 вольт, помимо действий, предусмотренных пунктом 8 настоящих Правил, запрещается: а) складировать или размещать хранилища любых, в том числе горюче-смазочных, материалов; б) размещать детские и спортивные площадки, стадионы, рынки, торговые точки, полевые станы, загон для скота, гаражи и стоянки всех видов машин и механизмов, проводить любые мероприятия, связанные с большим скоплением людей, не занятых выполнением разрешенных в установленном порядке работ (в охранных зонах воздушных линий электропередачи); в) использовать (запускать) любые летательные аппараты, в том числе воздушных змеев, спортивные модели летательных аппаратов (в охранных зонах воздушных линий электропередачи); г) бросать якоря с судов и осуществлять их проход с отданными якорями, цепями, лотами, волокушами и тросами (в охранных зонах подводных кабельных линий электропередачи); д) осуществлять проход судов с поднятыми стрелами кранов и других механизмов (в охранных зонах воздушных линий электропередачи). 3. В пределах охранных зон без письменного решения о согласовании сетевых организаций юридическим и физическим лицам запрещаются: а) строительство, капитальный ремонт, реконструкция или снос зданий и сооружений; б) горные, взрывные, инновационные работы, в том числе связанные с временным затоплением земель; в) посадка и вырубка деревьев и кустарников; г) дноуглубительные, землечерпильные и погружно-разгрузочные работы, добыча рыбы, других водных животных и растений придонными орудиями лова, устройство водопоев, кося и заготовка льда (в охранных зонах подводных кабельных линий электропередачи); д) проход судов, у которых расстояние по вертикали от верхнего крайнего габарита с грузом или без груза до нижней точки провеса проводов переходов воздушных линий электропередачи через водоемы менее минимально допустимого расстояния, в том числе с учетом максимального уровня подъема воды при паводке; е) проезд машин и механизмов, имеющих общую высоту с грузом; Реестровый номер границы: 78:31-6.136; Вид объекта реестра границы: Зона с особыми условиями использования территории; Вид зоны по документу: Охранная зона объектов электроэнергетики: "КЛ 35 кВ К-428/П Б ТЭЦ IV"; Тип зоны: Охранная зона инженерных коммуникаций; Номер: 0</p>	
78:31:0001417:4286/20	68	<p>вид ограничения (обременения): ограничение прав на земельный участок, предусмотренное статьей 56 Земельного кодекса Российской Федерации; Срок действия: не установлен; реквизиты документа-основания: решение о согласовании границ охранной зоны объекта электросетевого хозяйства №06-573/РС-49 от 25.02.2020 от 25.02.2020 № 06-573/РС-49 выдан: Северо-Западное Управление Федеральной службы по экологическому, технологическому и атомному надзору; Содержание ограничения (обременения): Ограничения предусмотрены п.8-11, раздела III Правил установления охранных зон объектов электросетевого хозяйства и особых условий использования земельных участков расположенных в границах таких зон, утв. Постановлением Правительства РФ от 24.02.2009 №160 8. В охранных зонах запрещается осуществлять любые действия, которые могут нарушать безопасную работу объектов электросетевого хозяйства, в том числе привести к их повреждению или</p>	

	 ДОКУМЕНТ ПОДПИСАН ЭЛЕКТРОННОЙ ПОДПИСЬЮ Стороны: ООО «СЕРВИС-ЭКОЛОГИЧЕСКИЙ» Вид документа: ФЕДЕРАЛЬНАЯ СЛУЖБА ГОСУДАРСТВЕННОЙ РЕГИСТРАЦИИ, КАДАСТРА И КАРТОГРАФИИ Даты подписания: с 01.08.2024 по 24.08.2024	
ПОЛНОЕ НАИМЕНОВАНИЕ ДОЛЖНОСТИ		ИНИЦИАЛЫ, ФАМИЛИЯ

Земельный участок			
вид объекта недвижимости			
Лист № 11 раздела 4.1	Всего листов раздела 4.1: 26	Всего разделов: 8	Всего листов выписки: 134
10.10.2024г. № КУВИ-001/2024-250883093			
Кадастровый номер:		78:31:0001417:4286	

уничтожению, и (или) повлечь причинение вреда жизни, здоровью граждан и имуществу физических или юридических лиц, а также повлечь нанесение экологического ущерба и возникновение пожаров, в том числе: а) забрасывать на провода и опоры воздушных линий электропередачи посторонние предметы, а также подниматься на опоры воздушных линий электропередачи; б) размещать любые объекты и предметы (материалы) в пределах созданных в соответствии с требованиями нормативно-технических документов проходов и подъездов для доступа к объектам электросетевого хозяйства, а также проводить любые работы и возводить сооружения, которые могут препятствовать доступу к объектам электросетевого хозяйства, без создания необходимых для такого доступа проходов и подъездов; в) находиться в пределах огороженной территории и помещениях распределительных устройств и подстанций, открывать двери и люки распределительных устройств и подстанций, производить переключения и подключения в электрических сетях (указанное требование не распространяется на работников, занятых выполнением разрешенных в установленном порядке работ), разводить огонь в пределах охранных зон вводных и распределительных устройств, подстанций, воздушных линий электропередачи, а также в охранных зонах кабельных линий электропередачи; г) размещать свалки; д) производить работы ударными механизмами, сбрасывать тяжести массой свыше 5 тонн, производить оброс и сняв едких и коррозионных веществ и горюче-смазочных материалов (в охранных зонах подземных кабельных линий электропередачи). 9. В охранных зонах, установленных для объектов электросетевого хозяйства напряжением свыше 1000 вольт, помимо действий, предусмотренных пунктом 8 настоящих Правил, запрещается: а) складировать или размещать хранилища любых, в том числе горюче-смазочных, материалов; б) размещать детские и спортивные площадки, стадионы, рынки, торговые точки, полевые станы, загоны для скота, гаражи и стоянки всех видов машин и механизмов, проводить любые мероприятия, связанные с большим скоплением людей, не занятых выполнением разрешенных в установленном порядке работ (в охранных зонах воздушных линий электропередачи); в) ред. Постановления Правительства РФ от 26.08.2013 N 736) в) использовать (запускать) любые летательные аппараты, в том числе воздушных змеев, спортивные модели летательных аппаратов (в охранных зонах воздушных линий электропередачи); г) бросать якоря с судов и осуществлять их проход с отбанными якорями, цепями, лотами, волокушами и тросами (в охранных зонах подводных кабельных линий электропередачи); д) осуществлять проход судов с поднятыми стрелами кранов и других механизмов (в охранных зонах воздушных линий электропередачи). 10. В пределах охранных зон без письменного решения о согласовании сетевых организаций юридическим и физическим лицам запрещаются: а) строительство, капитальный ремонт, реконструкция или снос зданий и сооружений; б) горные, взрывные, мелноразрывные работы, в том числе связанные с временным затоплением земель; в) посадка и вырубка деревьев и кустарников; г) дноуглубительные, землечерпальные и погрузочно-разгрузочные работы, добыча рыбы, других водных животных и растений придонными орудиями лова, устройство водопоев, копка и заготовка льда (в охранных зонах подводных кабельных линий электропередачи); д) проход судов, у которых расстояние по вертикали от верхнего крайнего габарита с грузом или без груза до нижней точки провеса проводов переходов воздушных

 ДОКУМЕНТ ПОДПИСАН ЭЛЕКТРОННОЙ ПОДПИСЬЮ	Сторона: ОБЩЕСТВО С ОГРАНИЧЕННОЙ ОТВЕТСТВЕННОСТЬЮ Имя: ФЕДЕРАЛЬНАЯ СЛУЖБА ГОСУДАРСТВЕННОЙ РЕГИСТРАЦИИ, КАДАСТРА И КАРТОГРАФИИ Действителен с 01.01.2024 по 31.01.2025	ИНИЦИАЛЫ, ФИМИЛИЯ
ПОЛНОЕ НАИМЕНОВАНИЕ ДОЛЖНОСТИ		

Земельный участок			
вид объекта недвижимости			
Лист № 12 раздела 4.1	Всего листов раздела 4.1: 26	Всего разделов: 8	Всего листов выписки: 134
10.10.2024г. № КУВИИ-001/2024-250883093			
Кадастровый номер:		78:31:0001417:4286	
		<p>линий электропередачи через водоемы менее минимально допустимого расстояния, в том числе с учетом максимального уровня подъема воды при паводке; е) проезд машин и механизмов, имеющих общую высоту с грузом или без груза от поверхности дороги более 4,5 метра (в охранных зонах воздушных линий электропередачи); ж) земляные работы на глубине более 0,3 метра (на вспахиваемых землях на глубине более 0,45 метра), а также планировка грунта (в охранных зонах подземных кабельных линий электропередачи); з) поля сельскохозяйственных культур в случае, если высота струи воды может составить свыше 3 метров (в охранных зонах воздушных линий электропередачи); и) полевые сельскохозяйственные работы с применением сельскохозяйственных машин и оборудования высотой более 4 метров (в охранных зонах воздушных линий электропередачи) или полевые сельскохозяйственные работы, связанные с вспашкой земли (в охранных зонах кабельных линий электропередачи). 11. В охранных зонах, установленных для объектов электросетевого хозяйства напряжением до 1000 вольт, помимо действий, предусмотренных пунктом 10 настоящих Правил, без письменного решения о согласовании сетевых организаций запрещается: а) размещать детские и спортивные площадки, стадионы, рынки, торговые точки, полевые станы, загоны для скота, гаражи и стоянки всех видов машин и механизмов, садовые, огородные и дачные земельные участки, объекты садоводческих, огороднических или дачных некоммерческих объединений, объекты жилищного строительства, в том числе индивидуального (в охранных зонах воздушных линий электропередачи); (в ред. Постановления Правительства РФ от 26.08.2013 N 736) б) складировать или размещать хранилища любых, в том числе горюче-смазочных, материалов; в) устраивать причалы для стоянки судов, барж и плавучих кранов, бросать якоря с судов и осуществлять их проход с отбуксировкой якорей, цепей, лотам, волокушам и тросам (в охранных зонах подводных кабельных линий электропередачи);</p> <p>Реестровый номер границы: 78:31-6.180; Вид объекта реестра границы: Зона с особыми условиями использования территории; Вид зоны по документу: Охранная зона объектов электроэнергетики: "КЛ 35 кВ К-430/11 Б ТЭЦ IV"; Тип зоны: Охранная зона инженерных коммуникаций</p>	
78:31:0001417:4286/21	82	<p>вид ограничения (обременения): ограничение прав на земельный участок, предусмотренное статьей 56 Земельного кодекса Российской Федерации; Срок действия: не установлен; реквизиты документа-основания: решение о согласовании границ охранной зоны объекта электросетевого хозяйства от 25.02.2020 № 06-569/РС-45 выдан: Северо-Западное Управление Федеральной службы по экологическому, технологическому и атомному надзору; Содержимое ограничения (обременения): Ограничения предусмотрены п.8-11, раздела III Правил установления охранных зон объектов электросетевого хозяйства и особых условий использования земельных участков, расположенных в границах таких зон, утв. Постановлением Правительства РФ от 24.02.2009 № 160 «О порядке установления охранных зон объектов электросетевого хозяйства и особых условий использования земельных участков, расположенных в границах таких зон» (ред. от 21.12.2018). 8. В охранных зонах запрещается осуществлять любые действия, которые могут нарушить безопасную работу объектов электросетевого хозяйства, в том числе привести к их повреждению или уничтожению, и (или) повлечь причинение вреда жизни, здоровью граждан и</p>	

	 ДОКУМЕНТ ПОДПИСАН ЭЛЕКТРОННОЙ ПОДПИСЬЮ Стороной ОБЩЕСТВА С ОГРАНИЧЕННОЙ ОТВЕТСТВЕННОСТЬЮ «Видаль» ФЕДЕРАЛЬНАЯ СЛУЖБА ГОСУДАРСТВЕННОЙ РЕГИСТРАЦИИ, КАДАСТРА И КАРТОГРАФИИ Деловая линия + 81 02 2024 до 24.06.2024	
ПОЛНОЕ НАИМЕНОВАНИЕ ДОЛЖНОСТИ		ИНИЦИАЛЫ, ФИМИЛИЯ

Земельный участок			
вид объекта недвижимости			
Лист № 13 раздела 4.1	Всего листов раздела 4.1: 26	Всего разделов: 8	Всего листов выписки: 134
10.10.2024г. № КУВН-001/2024-250883093			
Кадастровый номер:		78:31:0001417:4286	


имуществу физических или юридических лиц, а также повлечь нанесение экологического ущерба и возникновение пожаров, а т.ч.: а) набрасывать на провода и опоры воздушных линий электропередачи посторонние предметы, а также подниматься на опоры воздушных линий электропередачи; б) размещать любые объекты и предметы (материалы) в пределах созданных в соответствии с требованиями нормативно-технических документов проводов и подъездов для доступа к объектам электросетевого хозяйства, а также проводить любые работы и возводить сооружения, которые могут препятствовать доступу к объектам электросетевого хозяйства, без создания необходимых для такого доступа проводов и подъездов; в) находиться в пределах огороженной территории и помещениях распределительных устройств и подстанций, открывать двери и люки распределительных устройств и подстанций, производить переключения и подключения в электрических сетях (указанное требование не распространяется на работников, занятых выполнением разрешенных в установленном порядке работ), разводить огонь в пределах охранных зон вводных и распределительных устройств и подстанций, воздушных линий электропередачи, а также в охранных зонах кабельных линий электропередачи; г) размещать свалки; д) производить работы ударными механизмами, сбрасывать тяжести массой свыше 5 тонн, производить оброс и спил едких и коррозионных веществ и горюче-смазочных материалов (в охранных зонах подземных кабельных линий электропередачи). 9. В охранных зонах, установленных для объектов электросетевого хозяйства напряжением свыше 1000 вольт запрещается: а) складировать или размещать хранилища любых, в том числе горюче-смазочных, материалов; б) размещать детские и спортивные площадки, стадионы, рынки, торговые точки, полевые станы, загон для скота, гаражи и стоянки всех видов машин и механизмов, проводить любые мероприятия, связанные с большим скоплением людей, не занятых выполнением разрешенных в установленном порядке работ (в охранных зонах воздушных линий электропередачи); г) бросать якоря с судов и осуществлять их проход с отбрасыванием якорями, цепями, лотами, веслушками и т.п. (в охранных зонах подводных кабельных линий электропередачи); д) осуществлять проход судов с поднятыми стрелами кранов и других механизмов (в охранных зонах воздушных линий электропередачи). 10. В пределах охранных зон без письменного решения о согласовании сетевых организаций юридическим и физическим лицам запрещаются: а) строительство, капитальный ремонт, реконструкция или снос зданий и сооружений; б) горные, взрывные, мелноразрывные работы, в том числе связанные с временным затоплением земель; в) посадка и вырубка деревьев и кустарников; г) дноуглубительные, землечерпальные и погрузочно-разгрузочные работы, добыча рыбы, других водных животных и растений придонными орудиями лова, устройства водопоев, копка и заготовка льда (в охранных зонах подводных кабельных линий электропередачи); д) прохода судов, у которых расстояние по вертикали от верхнего крайнего габарита с грузом или без груза до нижней точки провеса проводов переходов воздушных линий электропередачи через водоемы менее минимально доступного расстояния, в том числе с учетом максимального уровня подъема воды при паводке; е) проезд машин и механизмов, имеющих общую высоту с грузом или без груза от поверхности дороги более 4,5 метра (в охранных зонах воздушных линий электропередачи); ж) земляные работы на глубине более 0,3 метра (на вспахиваемых землях

 ДОКУМЕНТ ПОДПИСАН ЭЛЕКТРОННОЙ ПОДПИСЬЮ	Сторона: ОБЩЕСТВО С ОГРАНИЧЕННОЙ ОТВЕТСТВЕННОСТЬЮ Имя: ФЕДЕРАЛЬНАЯ СЛУЖБА ГОСУДАРСТВЕННОЙ РЕГИСТРАЦИИ, КАДАСТРА И КАРТОГРАФИИ Даты: 2024-10-10 10:10:24	ИНИЦИАЛЫ, ФИМИЛИЯ
ПОЛНОЕ НАИМЕНОВАНИЕ ДОЛЖНОСТИ		


Земельный участок			
вид объекта недвижимости			
Лист № 14 раздела 4.1	Всего листов раздела 4.1: 26	Всего разделов: 8	Всего листов выписки: 134
10.10.2024г. № КУВИИ-001/2024-250883093			
Кадастровый номер:		78:31:0001417:4286	
		на глубине более 0,45 метра), а также планировка грунта (в охранных зонах подземных кабельных линий электропередачи); з) полив сельскохозяйственных культур в случае, если высота струи воды может составить свыше 3 метров (в охранных зонах воздушных линий электропередачи); и) полевые сельскохозяйственные работы с применением сельскохозяйственных машин и оборудования высотой более 4 метров (в охранных зонах воздушных линий электропередачи) или полевые сельскохозяйственные работы, связанные с вспашкой земли (в охранных зонах кабельных линий электропередачи). 11. В охранных зонах, установленных для объектов электросетевого хозяйства напряжением до 1000 вольт, без письменного решения о согласовании сетевых организаций запрещается: а) размещать детские и спортивные площадки, стадионы, рынки, торговые точки, полевые станы, загоны для скота, гаражи и стоянки всех видов машин и механизмов, садовые, огородные земельные участки и иные объекты недвижимости, расположенные в границах территории ведения гражданами садоводства или огородничества для собственных нужд, объекты жилищного строительства, в том числе индивидуального (в охранных зонах воздушных линий электропередачи); б) складировать или размещать хранилища любых, в том числе горюче-смазочных, материалов; в) устраивать причалы для стоянки судов, барж и плавучих кранов, бросать якоря с судов и осуществлять их проход с отданными якорями, цепями, лотами, волокушам и трапами (в охранных зонах подводных кабельных линий электропередачи). ; Реестровый номер границы: 78:31-6.165; Вид объекта реестра границ: Зона с особыми условиями использования территории; Вид зоны по документу: Охранная зона объектов электроэнергетики: "КЛ 35 кВ К-429П Б ТЭЦ IV"; Тип зоны: Охранная зона инженерных коммуникаций	
78:31:0001417:4286/22	68	вид ограничения (обременения): ограничение права на земельный участок, предусмотренные статьей 56 Земельного кодекса Российской Федерации; Срок действия: не установлен; реквизиты документа-основания: решение о согласовании границ охранной зоны объекта электросетевого хозяйства от 25.02.2020 № 06-570/РС-46 выдан: Северо-Западное управление Федеральной службы по экологическому, технологическому и атомному надзору; Содержание ограничения (обременения): Ограничения предусмотрены п.8-11, раздела III Правил установления охранных зон объектов электросетевого хозяйства и особых условий использования земельных участков, расположенных в границах таких зон, утв. Постановлением Правительства РФ от 24.02.2009 № 160 «О порядке установления охранных зон объектов электросетевого хозяйства и особых условий использования земельных участков, расположенных в границах таких зон» (ред. от 21.12.2018). 8. В охранных зонах запрещается осуществлять любые действия, которые могут нарушить безопасную работу объектов электросетевого хозяйства, в том числе привести к их повреждению или уничтожению, и (или) повлечь причинение вреда жизни, здоровью граждан и имуществу физических или юридических лиц, а также повлечь нанесение экологического ущерба и возникновение пожаров, а т.ч.: а) набрасывать на провода и опоры воздушных линий электропередачи посторонние предметы, а также подниматься на опоры воздушных линий электропередачи; б) размещать любые объекты и предметы (материалы) в пределах созданных в соответствии с требованиями нормативно-технических документов проходов и подъездов для доступа к объектам	

	 ДОКУМЕНТ ПОДПИСАН ЭЛЕКТРОННОЙ ПОДПИСЬЮ	
ПОЛНОЕ НАИМЕНОВАНИЕ ДОЛЖНОСТИ	Служба государственного кадастрового учета Федеральная служба государственной регистрации, кадастра и картографии Деловая + 01.06.2024 10:34:00	ИНИЦИАЛЫ, ФИМИЛИЯ

Земельный участок			
вид объекта недвижимости			
Лист № 15 раздела 4.1	Всего листов раздела 4.1: 26	Всего разделов: 8	Всего листов выписки: 134
10.10.2024г. № КУВИИ-001/2024-250883093			
Кадастровый номер:		78:31:0001417:4286	
		<p>электросетевого хозяйства, а также проводить любые работы и авлаждать сооружения, которые могут препятствовать доступу к объектам электросетевого хозяйства, без создания необходимых для такого доступа проводов и подъездов; в) находиться в пределах огороженной территории и помещениях распределительных устройств и подстанций, открывать двери и люки распределительных устройств и подстанций, производить переключения и подключения электрических сетей (указанное требование не распространяется на работников, занятых выполнением разрешенных в установленном порядке работ), разводить огонь в пределах охранных зон вводных и распределительных устройств и подстанций, воздушных линий электропередачи, а также в охранных зонах кабельных линий электропередачи; г) размещать сваи; д) производить работы ударными механизмами, сбрасывать тяжести массой свыше 5 тонн, производить оброс и спил едких и коррозионных веществ и горюче-смазочных материалов (в охранных зонах подземных кабельных линий электропередачи). 9. В охранных зонах, установленных для объектов электросетевого хозяйства напряжением свыше 1000 вольт запрещается: а) складировать или размещать хранилища любых, в том числе горюче-смазочных, материалов; б) размещать детские и спортивные площадки, стадионы, рынки, торговые точки, полевые станы, загонь для скота, гаражи и стоянки всех видов машин и механизмов, проводить любые мероприятия, связанные с большим скоплением людей, не занятых выполнением разрешенных в установленном порядке работ (в охранных зонах воздушных линий электропередачи); г) бросать якоря с судов и осуществлять их проход с отбрасыванием якорей, цепями, лотами, волокушами и тросами (в охранных зонах подводных кабельных линий электропередачи); д) осуществлять проход судов с поднятыми стрелами кранов и других механизмов (в охранных зонах воздушных линий электропередачи). 10. В пределах охранных зон без письменного решения о согласовании сетевых организаций юридических и физических лицам запрещаются: а) строительство, капитальный ремонт, реконструкция или снос зданий и сооружений; б) горные, взрывные, мелноразрывные работы, в том числе связанные с временным затоплением земель; в) посадка и вырубка деревьев и кустарников; г) дноуглубительные, землечерпальные и погрузочно-разгрузочные работы, добыча рыбы, других водных животных и растений придонными орудиями лова, устройства водопоев, копка и заготовка льда (в охранных зонах подводных кабельных линий электропередачи); д) проход судов, у которых расстояние по вертикали от верхнего крайнего габарита с грузом или без груза до нижней точки провеса проводов переходов воздушных линий электропередачи через водоемы менее минимально допустимого расстояния, в том числе с учетом максимального уровня подъема воды при паводке; е) проезд машин и механизмов, имеющих общую высоту с грузом или без груза от поверхности дороги более 4,5 метра (в охранных зонах воздушных линий электропередачи); ж) земляные работы на глубине более 0,3 метра (на вспахиваемых землях на глубине более 0,45 метра), а также планировка грунта (в охранных зонах подземных кабельных линий электропередачи); з) полив сельскохозяйственных культур в случае, если высота струи воды может составить свыше 3 метров (в охранных зонах воздушных линий электропередачи); и) полевые сельскохозяйственные работы с применением сельскохозяйственных машин и оборудования высотой более 4 метров (в охранных зонах воздушных линий электропередачи) или полевые</p>	


	 <p>ДОКУМЕНТ ПОДПИСАН ЭЛЕКТРОННОЙ ПОДПИСЬЮ</p>	
ПОЛНОЕ НАИМЕНОВАНИЕ ДОЛЖНОСТИ	<p>Служба государственного кадастрового учета и регистрации недвижимости Федеральная служба государственной регистрации, кадастра и картографии Датум подписания: 01.08.2024 09:24:02</p>	ИНИЦИАЛЫ, ФИМИЛИЯ

Земельный участок			
вид объекта недвижимости			
Лист № 16 раздела 4.1	Всего листов раздела 4.1: 26	Всего разделов: 8	Всего листов выписки: 134
10.10.2024г. № КУВИИ-001/2024-250883093			
Кадастровый номер:		78:31:0001417:4286	
		сельскохозяйственные работы, связанные с вспашкой земли (в охранных зонах кабельных линий электропередачи). 11. В охранных зонах, установленных для объектов электросетевого хозяйства напряжением до 1000 вольт, без письменного решения о согласовании сетевых организаций запрещается: а) размещать детские и спортивные площадки, стадионы, рынки, торговые точки, полевые станы, загоны для скота, гаражи и стоянки всех видов машин и механизмов, садовые, огородные земельные участки и иные объекты недвижимости, расположенные в границах территории ведения гражданами садоводства или огородничества для собственных нужд, объекты жилищного строительства, в том числе индивидуального (в охранных зонах воздушных линий электропередачи); б) складировать или размещать хранилища любых, в том числе горюче-смазочных, материалов; в) устраивать причалы для стоянки судов, барж и плавучих кранов, бросать якоря с судов и осуществлять их проход с отданными якорями, цепями, лотами, волокушами и трапами (в охранных зонах подводных кабельных линий электропередачи); Реестровый номер границы: 78:31-6.159; Вид объекта реестра границ: Зона с особыми условиями использования территории; Вид зоны по документу: Охранная зона объектов электроэнергетики: "КЛ 35 кВ К-427/П Б ТЭЦ IV"; Тип зоны: Охранная зона инженерных коммуникаций; Номер: 0	
78:31:0001417:4286/23	194	вид ограничения (обременения): ограничение прав на земельный участок, предусмотренное статьей 56 Земельного кодекса Российской Федерации; Срок действия: не установлен; реквизиты документа-основания: решение о согласовании границ охранной зоны объекта электросетевого хозяйства от 12.03.2019 № 06-300/РС-49 выдан: Северо-Западное управление Федеральной службы по экологическому, технологическому и атомному надзору; Содержание ограничения (обременения): Ограничения предусмотрены п.8-11, раздела III Правил установления охранных зон объектов электросетевого хозяйства и особых условий использования земельных участков, расположенных в границах таких зон, утв. Постановлением Правительства РФ от 24.02.2009 № 160 «О порядке установления охранных зон объектов электросетевого хозяйства и особых условий использования земельных участков, расположенных в границах таких зон» (ред. от 21.12.2018). 8. В охранных зонах запрещается осуществлять любые действия, которые могут нарушить безопасную работу объектов электросетевого хозяйства, в том числе привести к их повреждению или уничтожению, и (или) повлечь причинение вреда жизни, здоровью граждан и имуществу физических или юридических лиц, а также повлечь нанесение экологического ущерба и возникновение пожаров, а т.ч.: а) набрасывать на провода и опоры воздушных линий электропередачи посторонние предметы, а также подниматься на опоры воздушных линий электропередачи; б) размещать любые объекты и предметы (материалы) в пределах созданных в соответствии с требованиями нормативно-технических документов проходов и подъездов для доступа к объектам электросетевого хозяйства, а также проводить любые работы и возводить сооружения, которые могут препятствовать доступу к объектам электросетевого хозяйства, без создания необходимых для такого доступа проходов и подъездов; в) находиться в пределах огороженной территории и помещениях распределительных устройств и подстанций, открывать двери и люки распределительных устройств и подстанций, производить переключения и подключения в электрических сетях (указанное	


	 ДОКУМЕНТ ПОДПИСАН ЭЛЕКТРОННОЙ ПОДПИСЬЮ Сторона: ОБЩЕСТВО С ОГРАНИЧЕННОЙ ОТВЕТСТВЕННОСТЬЮ Вид: ИИН ФЕДЕРАЛЬНАЯ СЛУЖБА ГОСУДАРСТВЕННОЙ РЕГИСТРАЦИИ, КАДАСТРА И КАРТОГРАФИИ Действителен с 01.01.2019 по 31.01.2021	
ПОЛНОЕ НАИМЕНОВАНИЕ ДОЛЖНОСТИ		ИНИЦИАЛЫ, ФАМИЛИЯ

Земельный участок			
вид объекта недвижимости			
Лист № 17 раздела 4.1	Всего листов раздела 4.1: 26	Всего разделов: 8	Всего листов выписки: 134
10.10.2024г. № КУВИ-001/2024-250883093			
Кадастровый номер:		78:31:0001417:4286	

	<p>требование не распространяется на работников, занятых выполнением разрешенных в установленном порядке работ), разводять огонь в пределах охранных зон вводных и распределительных устройств и подстанций, воздушных линий электропередачи, а также в охранных зонах кабельных линий электропередачи; г) размещать свалки; д) производить работы ударными механизмами, сбрасывать тяжести массой свыше 5 тонн, производить оброс и спил едких и коррозионных веществ и горюче-смазочных материалов (в охранных зонах подземных кабельных линий электропередачи). 9. В охранных зонах, установленных для объектов электросетевого хозяйства напряжением свыше 1000 вольт запрещается: а) складировать или размещать хранилища любых, в том числе горюче-смазочных, материалов; б) размещать детские и спортивные площадки, стадионы, рынки, торговые точки, полевые станы, загоны для скота, гаражи и стоянки всех видов машин и механизмов, проводить любые мероприятия, связанные с большим скоплением людей, не занятых выполнением разрешенных в установленном порядке работ (в охранных зонах воздушных линий электропередачи); г) бросать якоря с судов и осуществлять их проход с отбуксировки якорями, цепями, лотами, восточками и тросами (в охранных зонах подводных кабельных линий электропередачи); д) осуществлять проход судов с поднятыми стрелами кранов и других механизмов (в охранных зонах воздушных линий электропередачи). 10. В пределах охранных зон без письменного решения о согласовании сетевых организаций юридическим и физическим лицам запрещаются: а) строительство, капитальный ремонт, реконструкция или снос зданий и сооружений; б) горные, взрывные, мелиоративные работы, в том числе связанные с временным затоплением земель; в) посадка и вырубка деревьев и кустарников; г) дноуглубительные, землечерпальные и погрузочно-разгрузочные работы, добыча рыбы, других водных животных и растений придонными орудиями лова, устройства водопоев, юлка и заготовка льда (в охранных зонах подводных кабельных линий электропередачи); д) проход судов, у которых расстояние по вертикали от верхнего крайнего габарита с грузом или без груза до нижней точки провеса проводов переходов воздушных линий электропередачи через водоемы менее минимально допустимого расстояния, в том числе с учетом максимального уровня подъема воды при паводке; е) проезд машины и механизмов, имеющих общую высоту с грузом или без груза от поверхности дороги более 4,5 метра (в охранных зонах воздушных линий электропередачи); ж) земляные работы на глубине более 0,3 метра (на вспахиваемых землях на глубине более 0,45 метра), а также планировка грунта (в охранных зонах подземных кабельных линий электропередачи); з) полив сельскохозяйственных культур в случае, если высота струи воды может составить свыше 3 метров (в охранных зонах воздушных линий электропередачи); и) полевые сельскохозяйственные работы с применением сельскохозяйственных машин и оборудования высотой более 4 метров (в охранных зонах воздушных линий электропередачи) или полевые сельскохозяйственные работы, связанные с вспашкой земли (в охранных зонах кабельных линий электропередачи). 11. В охранных зонах, установленных для объектов электросетевого хозяйства напряжением до 1000 вольт, без письменного решения о согласовании сетевых организаций запрещается: а) размещать детские и спортивные площадки, стадионы, рынки, торговые точки, полевые станы, загоны для скота, гаражи и стоянки всех видов машин и механизмов, садовые, огородные</p>
--	----------------------------------------------------------------------------------------------------------------------------------------------------------------------------------------------------------------------------------------------------------------------------------------------------------------------------------------------------------------------------------------------------------------------------------------------------------------------------------------------------------------------------------------------------------------------------------------------------------------------------------------------------------------------------------------------------------------------------------------------------------------------------------------------------------------------------------------------------------------------------------------------------------------------------------------------------------------------------------------------------------------------------------------------------------------------------------------------------------------------------------------------------------------------------------------------------------------------------------------------------------------------------------------------------------------------------------------------------------------------------------------------------------------------------------------------------------------------------------------------------------------------------------------------------------------------------------------------------------------------------------------------------------------------------------------------------------------------------------------------------------------------------------------------------------------------------------------------------------------------------------------------------------------------------------------------------------------------------------------------------------------------------------------------------------------------------------------------------------------------------------------------------------------------------------------------------------------------------------------------------------------------------------------------------------------------------------------------------------------------------------------------------------------------------------------------------------------------------------------------------------------------------------------------------------------------------------------------------------------------------------------------------------------------------------------------------------------------------------------------------------------------------------------------------------------------------------------------------------------------------------------------------------------------------------------------------------------------------------------------------------------------------------------------------------------------------------------------------------------------------------------------------------------------------------------------------------------------------------------------------------------------------------------------------------------------------------------------------------------------------------------------------------------------------------------------------------------------------------------------------------------------------------------------------------------------------------------------

	 <p>ДОКУМЕНТ ПОДПИСАН электронной подписью Стефанов Олександровича Стефановича Идентификационный номер регистрации в Едином государственном реестре недвижимости Действителен с 01.08.2024 по 31.08.2024</p>	
ПОЛНОЕ НАИМЕНОВАНИЕ ДОЛЖНОСТИ	ИНИЦИАЛЫ, ФИМИЛИЯ	

Земельный участок			
вид объекта недвижимости			
Лист № 18 раздела 4.1	Всего листов раздела 4.1: 26	Всего разделов: 8	Всего листов выписки: 134
10.10.2024г. № КУВИИ-001/2024-250883093			
Кадастровый номер:		78:31:0001417:4286	
		земельные участки и иные объекты недвижимости, расположенные в границах территории ведения гражданами садоводства или огородничества для собственных нужд, объекты жилищного строительства, в том числе индивидуального (в охранных зонах воздушных линий электропередачи); б) складировать или размещать хранилища любых, в том числе горюче-смазочных, материалов; в) устраивать причалы для стоянки судов, барж и плавучих кранов, бросать якоря с судов и осуществлять их проход с оттяжными якорями, цепями, лотами, волокушам и трапами (в охранных зонах подводных кабельных линий электропередачи); Реестровой номер границы: 78:31-6.175; Вид объекта реестра границы: Зона с особыми условиями использования территории; Вид зоны по документу: Охранная зона объекта электросетевого хозяйства - заводов КЛ 110кВ и ЗРУ 110/6кВ ЭС-2 Центральной ТЭЦ; Тип зоны: Охранная зона инженерных коммуникаций	
78:31:0001417:4286/24	7	вид ограничения (обременения): ограничение прав на земельный участок, предусмотренное статьей 56 Земельного кодекса Российской Федерации; Срок действия: не установлен; реквизиты документа-основания: постановление Правительства РФ «О порядке установления охранных зон объектов электросетевого хозяйства и особых условий использования земельных участков, расположенных в границах таких зон» от 24.02.2009 № 160 выдан: Правительство Российской Федерации; Содержание ограничения (обременения): Согласно Постановлению Правительства Российской Федерации № 160 от 24.02.2009 в охранных зонах запрещается осуществлять любые действия, которые могут нарушить безопасную работу объектов электросетевого хозяйства, в том числе привести к их повреждению или уничтожению, и (или) повлечь причинение вреда жизни, здоровью граждан и имуществу физических или юридических лиц, а также повлечь нанесение экологического ущерба и возникновение пожаров, в том числе: а) набрасывать на провода и опоры воздушных линий электропередачи посторонние предметы, а также подниматься на опоры воздушных линий электропередачи; б) размещать любые объекты и предметы (материалы) в пределах создаваемых в соответствии с требованиями нормативно-технических документов проходов и подъездов для доступа к объектам электросетевого хозяйства, а также проводить любые работы и возводить сооружения, которые могут препятствовать доступу к объектам электросетевого хозяйства, без создания необходимых для такого доступа проходов и подъездов; в) заходить в пределах огороженной территории и помещениях распределительных устройств и подстанций, открывать двери и люки распределительных устройств и подстанций, производить переключения и подключения в электрических сетях (указанное требование не распространяется на работников, занятых выполнением разрешенных в установленном порядке работ), разводить огонь в пределах охранных зон вводных и распределительных устройств, подстанций, воздушных линий электропередачи, а также в охранных зонах кабельных линий электропередачи; г) размещать свалки; д) производить работы ударными механизмами, сбрасывать тяжести массой свыше 5 тонн, производить сброс и слив едких и коррозионных веществ и горюче-смазочных материалов (в охранных зонах подземных кабельных линий электропередачи). Охранные зоны устанавливаются: б) вдоль подземных кабельных линий электропередачи - в виде части поверхности участка земли, расположенного под ней участка недр (на глубину, соответствующую глубине прокладки	

	 ДОКУМЕНТ ПОДПИСАН ЭЛЕКТРОННОЙ ПОДПИСЬЮ Стороны: ОБЩЕСТВО С ОГРАНИЧЕННОЙ ОТВЕТСТВЕННОСТЬЮ «Волна» ФЕДЕРАЛЬНАЯ СЛУЖБА ГОСУДАРСТВЕННОЙ РЕГИСТРАЦИИ, КАДАСТРА И КАРТОГРАФИИ Действителен с 02.08.2024 по 24.08.2024	
ПОЛНОЕ НАИМЕНОВАНИЕ ДОЛЖНОСТИ		ИНИЦИАЛЫ, ФАМИЛИЯ


Земельный участок	
вид объекта недвижимости	
Лист № 19 раздела 4.1	Всего листов раздела 4.1: 26
	Всего разделов: 8
	Всего листов выписки: 134
10.10.2024г. № КУВИИ-001/2024-250883093	
Кадастровый номер: 78:31:0001417:4286	
	кабельных линий электропередачи), ограниченной параллельными вертикальными плоскостями, отстоящими по обе стороны линии электропередачи от крайних кабелей на расстоянии 1 метра (при проложении кабельных линий напряжением до 1 киловольта в городах под тротуарами - на 0,6 метра в сторону зданий и сооружений и на 1 метр в сторону проезжей части улицы); в) вдоль подводных кабельных линий электропередачи - в виде водного пространства от водной поверхности до дна, ограниченного вертикальными плоскостями, отстоящими по обе стороны линии от крайних кабелей на расстоянии 100 метров.; Реестровый номер границы: 78:31-6.625; Вид объекта реестра границы: Зона с особыми условиями использования территории; Вид зоны по документу: Охранная зона объекта электросетевого хозяйства - Ф.2-123/был ТЭЦ-2-933/; Тип зоны: Охранная зона инженерных коммуникаций
78:31:0001417:4286/25	2 вид ограничения (обременения): ограничение прав на земельный участок, предусмотренное статьей 56 Земельного кодекса Российской Федерации; Срок действия: не установлен; реквизиты документа-основания: постановление Правительства РФ «О порядке установления охранных зон объектов электросетевого хозяйства и особых условий использования земельных участков, расположенных в границах таких зон» от 24.02.2009 № 160 выдан: Правительство Российской Федерации; Содержание ограничения (обременения): Согласно Постановлению Правительства Российской Федерации № 160 от 24.02.2009 в охранных зонах запрещается осуществлять любые действия, которые могут нарушить безопасную работу объектов электросетевого хозяйства, в том числе привести к их повреждению или уничтожению, и (или) повлечь причинение вреда жизни, здоровью граждан и имуществу физических или юридических лиц, а также повлечь нанесение экологического ущерба и возникновение пожаров, в том числе: а) набрасывать на провода и опоры воздушных линий электропередачи посторонние предметы, а также подниматься на опоры воздушных линий электропередачи; б) размещать любые объекты и предметы (материалы) в пределах создаваемых в соответствии с требованиями нормативно-технических документов проходов и подъездов для доступа к объектам электросетевого хозяйства, а также проводить любые работы и возводить сооружения, которые могут препятствовать доступу к объектам электросетевого хозяйства, без создания необходимых для такого доступа проходов и подъездов; в) заходить в пределах огороженной территории и помещениях распределительных устройств и подстанций, открывать двери и люки распределительных устройств и подстанций, производить переключения и подключения в электрических сетях (указанное требование не распространяется на работников, занятых выполнением разрешенных в установленном порядке работ), разводить огонь в пределах охранных зон вводных и распределительных устройств, подстанций, воздушных линий электропередачи, а также в охранных зонах кабельных линий электропередачи; г) размещать свалки; д) производить работы ударными механизмами, сбрасывать тяжести массой свыше 5 тонн, производить сброс и слив едких и коррозионных веществ и горюче-смазочных материалов (в охранных зонах подземных кабельных линий электропередачи). Охранные зоны устанавливаются: б) вдоль подземных кабельных линий электропередачи - в виде части поверхности участка земли, расположенного под ней участка недр (на глубину, соответствующую глубине прокладки

	 ДОКУМЕНТ ПОДПИСАН ЭЛЕКТРОННОЙ ПОДПИСЬЮ Службы государственного кадастрового учета и регистрации недвижимости Федеральная служба государственной регистрации, кадастра и картографии Деловая линия: +7 (495) 708-38-38	
ПОЛНОЕ НАИМЕНОВАНИЕ ДОЛЖНОСТИ		ИНИЦИАЛЫ, ФАМИЛИЯ


Земельный участок	
вид объекта недвижимости	
Лист № 20 раздела 4.1	Всего листов раздела 4.1: 26
	Всего разделов: 8
	Всего листов выписки: 134
10.10.2024г. № КУВИ-001/2024-250883093	
Кадастровый номер: 78:31:0001417:4286	
	кабельных линий электропередачи), ограниченной параллельными вертикальными плоскостями, отстоящими по обе стороны линии электропередачи от крайних кабелей на расстоянии 1 метра (при проложении кабельных линий напряжением до 1 кВольта в городах под тротуарами - на 0,6 метра в сторону зданий и сооружений и на 1 метр в сторону проезжей части улицы); в) вдоль подводных кабельных линий электропередачи - в виде водного пространства от водной поверхности до дна, ограниченного вертикальными плоскостями, отстоящими по обе стороны линии от крайних кабелей на расстоянии 100 метров; Реестровый номер границы: 78:31-6.1250; Вид объекта реестра границы: Зона с особыми условиями использования территории; Вид зоны по документу: Охранная зона объекта электросетевого хозяйства - Ф.2-02; Тип зоны: Охранная зона инженерных коммуникаций
78:31:0001417:4286/26	0 вид ограничения (обременения): ограничение права на земельный участок, предусмотренное статьей 56 Земельного кодекса Российской Федерации; Срок действия: не установлен; реквизиты документа-основания: постановление Правительства РФ «О порядке установления охранных зон объектов электросетевого хозяйства и особых условий использования земельных участков, расположенных в границах таких зон» от 24.02.2009 № 160 выдан: Правительство Российской Федерации ; Содержание ограничения (обременения): Согласно Постановлению Правительства Российской Федерации № 160 от 24.02.2009 в охранных зонах запрещается осуществлять любые действия, которые могут нарушить безопасную работу объектов электросетевого хозяйства, в том числе привести к их повреждению или уничтожению, и (или) повлечь причинение вреда жизни, здоровью граждан и имуществу физических или юридических лиц, а также повлечь нанесение экологического ущерба и возникновение пожаров, в том числе: а) набрасывать на провода и опоры воздушных линий электропередачи посторонние предметы, а также подниматься на опоры воздушных линий электропередачи; б) размещать любые объекты и предметы (материалы) в пределах созданных в соответствии с требованиями нормативно-технических документов проходов и подъездов для доступа к объектам электросетевого хозяйства, а также проводить любые работы и возводить сооружения, которые могут препятствовать доступу к объектам электросетевого хозяйства, без создания необходимых для такого доступа проходов и подъездов; в) находиться в пределах оговоренной территории и помещениях распределительных устройств и подстанций, открывать двери и люки распределительных устройств и подстанций, производить переключения и подключения в электрических сетях (указанное требование не распространяется на работников, занятых выполнением разрешенных в установленном порядке работ), разводить огонь в пределах охранных зон вводных и распределительных устройств, подстанций, воздушных линий электропередачи, а также в охранных зонах кабельных линий электропередачи; г) размещать свалки; д) производить работы ударными механизмами, сбрасывать тяжести массой свыше 5 тонн, производить сброс и слив едких и коррозионных веществ и горюче-смазочных материалов (в охранных зонах подземных кабельных линий электропередачи). Охранные зоны устанавливаются: б) вдоль подземных кабельных линий электропередачи - в виде части поверхности участка земли, расположенного под ней участка недр (на глубину, соответствующую глубине прокладки кабельных линий электропередачи), ограниченной параллельными вертикальными плоскостями, отстоящими по обе стороны

	 ДОКУМЕНТ ПОДПИСАН ЭЛЕКТРОННОЙ ПОДПИСЬЮ Службы государственного кадастрового учета и регистрации недвижимости Федеральная служба государственной регистрации, кадастра и картографии Деловая линия: +7 (495) 708-3000	
ПОЛНОЕ НАИМЕНОВАНИЕ ДОЛЖНОСТИ		ИНИЦИАЛЫ, ФАМИЛИЯ

Земельный участок	
вид объекта недвижимости	
Лист № 21 раздела 4.1	Всего листов раздела 4.1: 26
	Всего разделов: 8
	Всего листов выписки: 134
10.10.2024г. № КУВИ-001/2024-250883093	
Кадастровый номер: 78:31:0001417:4286	
	линии электропередачи от крайних кабелей на расстоянии 1 метра (при проложении кабельных линий напряжением до 1 кВольта в городах под тротуарами - на 0,6 метра в сторону зданий и сооружений и на 1 метр в сторону проезжей части улицы); в) вдоль подземных кабельных линий электропередачи - в виде водного пространства от водной поверхности до дна, ограниченного вертикальными плоскостями, отстоящими по обе стороны линии от крайних кабелей на расстоянии 100 метров.; Реестровый номер границы: 78:31-6.660; Вид объекта реестра границы: Зона с особыми условиями использования территории; Вид зоны по документу: Охранная зона объекта электросетевого хозяйства - Ф.2-127; Тип зоны: Охранная зона инженерных коммуникаций
78:31:0001417:4286/27	15 вид ограничения (обременения): ограничение прав на земельный участок, предусмотренное статьей 56 Земельного кодекса Российской Федерации; Срок действия: не установлен; реквизиты документа-основания: постановление Правительства РФ «О порядке установления охранных зон объектов электросетевого хозяйства и особых условий использования земельных участков, расположенных в границах таких зон» от 24.02.2009 № 160 выдан: Правительство Российской Федерации; Содержание ограничения (обременения): "Согласно Постановлению Правительства Российской Федерации № 160 от 24.02.2009 в охранных зонах запрещается осуществлять любые действия, которые могут нарушить безопасную работу объектов электросетевого хозяйства, в том числе привести к их повреждению или уничтожению, и (или) повлечь причинение вреда жизни, здоровью граждан и имуществу физических или юридических лиц, а также повлечь нанесение экологического ущерба и возникновение пожаров, в том числе: а) набрасывать на провода и опоры воздушных линий электропередачи посторонние предметы, а также подниматься на опоры воздушных линий электропередачи; б) размещать любые объекты и предметы (материалы) в пределах созданных в соответствии с требованиями нормативно-технических документов проходов и подъездов для доступа к объектам электросетевого хозяйства, а также проводить любые работы и возводить сооружения, которые могут препятствовать доступу к объектам электросетевого хозяйства, без создания необходимых для такого доступа проходов и подъездов; в) заходить в пределах оговоренной территории и помещений распределительных устройств и подстанций, открывать двери и люки распределительных устройств и подстанций, производить переключения и подключения в электрических сетях (указанное требование не распространяется на работников, занятых выполнением разрешенных в установленном порядке работ), разводить огонь в пределах охранных зон вводных и распределительных устройств, подстанций, воздушных линий электропередачи, а также в охранных зонах кабельных линий электропередачи; г) размещать свалки; д) производить работы ударными механизмами, сбрасывать тяжести массой свыше 5 тонн, производить сброс и слив едких и коррозионных веществ и горюче-смазочных материалов (в охранных зонах подземных кабельных линий электропередачи). Охранные зоны устанавливаются: б) вдоль подземных кабельных линий электропередачи - в виде части поверхности участка земли, расположенного под ней участка недр (на глубину, соответствующую глубине прокладки кабельных линий электропередачи), ограниченной параллельными вертикальными плоскостями, отстоящими по обе стороны линии электропередачи от крайних кабелей на расстоянии 1 метра (при проложении кабельных линий напряжением до 1

	 ДОКУМЕНТ ПОДПИСАН ЭЛЕКТРОННОЙ ПОДПИСЬЮ Службы обеспечения государственной защиты Федеральной службы государственной регистрации, кадастра и картографии Деловая линия + 81.06.2024 до 24.06.2024	
ПОЛНОЕ НАИМЕНОВАНИЕ ДОЛЖНОСТИ		ИНИЦИАЛЫ, ФАМИЛИЯ


Земельный участок	
вид объекта недвижимости	
Лист № 22 раздела 4.1	Всего листов раздела 4.1: 26
	Всего разделов: 8
	Всего листов выписки: 134
10.10.2024г. № КУВИИ-001/2024-250883093	
Кадастровый номер:	78:31:0001417:4286
	кивольты в городах под тротуарами - на 0,6 метра в сторону зданий и сооружений и на 1 метр в сторону проезжей части улицы); в) вдоль подводных кабельных линий электропередачи - в виде водного пространства от водной поверхности до дна, ограниченного вертикальными плоскостями, отстоящими по обе стороны линии от крайних кабелей на расстоянии 100 метров;"; Реестровый номер границы: 78:31-6.1344; Вид объекта реестра границы: Зона с особыми условиями использования территории; Вид зоны по документу: Охранная зона объекта электросетевого хозяйства - Ф.2-73; Тип зоны: Охранная зона инженерных коммуникаций
78:31:0001417:4286/28	7 вид ограничения (обременения): ограничение прав на земельный участок, предусмотренное статьей 56 Земельного кодекса Российской Федерации; Срок действия: не установлен; реквизиты документа-основания: постановление Правительства РФ «О порядке установления охранных зон объектов электросетевого хозяйства и особых условий использования земельных участков, расположенных в границах таких зон» от 24.02.2009 № 160 выдан: Правительство Российской Федерации; Содержание ограничения (обременения): "Согласно Постановлению Правительства Российской Федерации № 160 от 24.02.2009 в охранных зонах запрещается осуществлять любые действия, которые могут нарушить безопасную работу объектов электросетевого хозяйства, в том числе привести к их повреждению или уничтожению, и (или) повлечь причинение вреда жизни, здоровью граждан и имуществу физических или юридических лиц, а также повлечь нанесение экологического ущерба и возникновение пожаров, в том числе: а) набрасывать на провода и опоры воздушных линий электропередачи посторонние предметы, а также подниматься на опоры воздушных линий электропередачи; б) размещать любые объекты и предметы (материалы) в пределах созданных в соответствии с требованиями нормативно-технических документов проходов и подъездов для доступа к объектам электросетевого хозяйства, а также проводить любые работы и возводить сооружения, которые могут препятствовать доступу к объектам электросетевого хозяйства, без создания необходимых для такого доступа проходов и подъездов; в) находиться в пределах оговоренной территории и помещений распределительных устройств и подстанций, открывать двери и люки распределительных устройств и подстанций, производить переключения и подключения в электрических сетях (указанное требование не распространяется на работников, занятых выполнением разрешенных в установленном порядке работ), разводить огонь в пределах охранных зон вводных и распределительных устройств, подстанций, воздушных линий электропередачи, а также в охранных зонах кабельных линий электропередачи; г) размещать свалки; д) производить работы ударными механизмами, сбрасывать тяжести массой свыше 5 тонн, производить сброс и слив едких и коррозионных веществ и горюче-смазочных материалов (в охранных зонах подземных кабельных линий электропередачи). Охранные зоны устанавливаются: б) вдоль подземных кабельных линий электропередачи - в виде части поверхности участка земли, расположенного под ней участка недр (на глубину, соответствующую глубине прокладки кабельных линий электропередачи), ограниченной параллельными вертикальными плоскостями, отстоящими по обе стороны линии электропередачи от крайних кабелей на расстоянии 1 метра (при проложении кабельных линий напряжением до 1

	 ДОКУМЕНТ ПОДПИСАН ЭЛЕКТРОННОЙ ПОДПИСЬЮ Стороны: ОБЩЕСТВО С ОГРАНИЧЕННОЙ ОТВЕТСТВЕННОСТЬЮ "ВЕНЕЦ" ФЕДЕРАЛЬНАЯ СЛУЖБА ГОСУДАРСТВЕННОЙ РЕГИСТРАЦИИ, КАДАСТРА И КАРТОГРАФИИ Действителен с 02.06.2024 по 24.06.2024	
ПОЛНОЕ НАИМЕНОВАНИЕ ДОЛЖНОСТИ		ИНИЦИАЛЫ, ФИМИЛИЯ


Земельный участок	
вид объекта недвижимости	
Лист № 23 раздела 4.1	Всего листов раздела 4.1: 26
	Всего разделов: 8
	Всего листов выписки: 134
10.10.2024г. № КУВИИ-001/2024-250883093	
Кадастровый номер:	78:31:0001417:4286
	кивольты в городах под тротуарами - на 0,6 метра в сторону зданий и сооружений и на 1 метр в сторону проезжей части улицы); в) вдоль подводных кабельных линий электропередачи - в виде водного пространства от водной поверхности до дна, ограниченного вертикальными плоскостями, отстоящими по обе стороны линии от крайних кабелей на расстоянии 100 метров;"; Реестровый номер границы: 78:31-6.1334; Вид объекта реестра грани: Зона с особыми условиями использования территории; Вид зоны по документу: Охранная зона объекта электросетевого хозяйства - Ф.2-62; Тип зоны: Охранная зона инженерных коммуникаций
78:31:0001417:4286/29	3 вид ограничения (обременения): ограничение прав на земельный участок, предусмотренное статьей 56 Земельного кодекса Российской Федерации; Срок действия: не установлен; реквизиты документа-основания: постановление Правительства РФ «О порядке установления охранных зон объектов электросетевого хозяйства и особых условий использования земельных участков, расположенных в границах таких зон» от 24.02.2009 № 160 выдан: Правительство Российской Федерации; Содержание ограничения (обременения): "Согласно Постановлению Правительства Российской Федерации № 160 от 24.02.2009 в охранных зонах запрещается осуществлять любые действия, которые могут нарушить безопасную работу объектов электросетевого хозяйства, в том числе привести к их повреждению или уничтожению, и (или) повлечь причинение вреда жизни, здоровью граждан и имуществу физических или юридических лиц, а также повлечь нанесение экологического ущерба и возникновение пожаров, в том числе: а) набрасывать на провода и опоры воздушных линий электропередачи посторонние предметы, а также подниматься на опоры воздушных линий электропередачи; б) размещать любые объекты и предметы (материалы) в пределах созданных в соответствии с требованиями нормативно-технических документов проходов и подъездов для доступа к объектам электросетевого хозяйства, а также проводить любые работы и возводить сооружения, которые могут препятствовать доступу к объектам электросетевого хозяйства, без создания необходимых для такого доступа проходов и подъездов; в) находиться в пределах оговоренной территории и помещенных распределительных устройств и подстанций, открывать двери и люки распределительных устройств и подстанций, производить переключения и подключения в электрических сетях (указанное требование не распространяется на работников, занятых выполнением разрешенных в установленном порядке работ), разводить огонь в пределах охранных зон вводных и распределительных устройств, подстанций, воздушных линий электропередачи, а также в охранных зонах кабельных линий электропередачи; г) размещать свалки; д) производить работы ударными механизмами, сбрасывать тяжести массой свыше 5 тонн, производить сброс и слив едких и коррозионных веществ и горюче-смазочных материалов (в охранных зонах подземных кабельных линий электропередачи). Охранные зоны устанавливаются: б) вдоль подземных кабельных линий электропередачи - в виде части поверхности участка земли, расположенного под ней участка недр (на глубину, соответствующую глубине прокладки кабельных линий электропередачи), ограниченной параллельными вертикальными плоскостями, отстоящими по обе стороны линии электропередачи от крайних кабелей на расстоянии 1 метра (при проложении кабельных линий напряжением до 1

	 ДОКУМЕНТ ПОДПИСАН ЭЛЕКТРОННОЙ ПОДПИСЬЮ Стороны: ОБЩЕСТВО С ОГРАНИЧЕННОЙ ОТВЕТСТВЕННОСТЬЮ "ВЕНЕЦ" ФЕДЕРАЛЬНАЯ СЛУЖБА ГОСУДАРСТВЕННОЙ РЕГИСТРАЦИИ, КАДАСТРА И КАРТОГРАФИИ Действителен с 02.06.2024 по 24.06.2024	
ПОЛНОЕ НАИМЕНОВАНИЕ ДОЛЖНОСТИ		ИНИЦИАЛЫ, ФАМИЛИЯ

Земельный участок	
вид объекта недвижимости	
Лист № 24 раздела 4.1	Всего листов раздела 4.1: 26
	Всего разделов: 8
	Всего листов выписки: 134
10.10.2024г. № КУВИИ-001/2024-250883093	
Кадастровый номер:	78:31:0001417:4286
	кивольты в городах под тротуарами - на 0,6 метра в сторону зданий и сооружений и на 1 метр в сторону проезжей части улицы); в) вдоль подводных кабельных линий электропередачи - в виде водного пространства от водной поверхности до дна, ограниченного вертикальными плоскостями, отстоящими по обе стороны линии от крайних кабелей на расстоянии 100 метров;"; Реестровый номер границы: 78:31-6.1386; Вид объекта реестра грани: Зона с особыми условиями использования территории; Вид зоны по документу: Охранная зона объекта электросетевого хозяйства - Ф.2-105; Тип зоны: Охранная зона инженерных коммуникаций
78:31:0001417:4286/30	7 вид ограничения (обременения): ограничение прав на земельный участок, предусмотренное статьей 56 Земельного кодекса Российской Федерации; Срок действия: не установлен; реквизиты документа-основания: постановление Правительства РФ «О порядке установления охранных зон объектов электросетевого хозяйства и особых условий использования земельных участков, расположенных в границах таких зон» от 24.02.2009 № 160 выдан: Правительство Российской Федерации; Содержание ограничения (обременения): "Согласно Постановлению Правительства Российской Федерации № 160 от 24.02.2009 в охранных зонах запрещается осуществлять любые действия, которые могут нарушить безопасную работу объектов электросетевого хозяйства, в том числе привести к их повреждению или уничтожению, и (или) повлечь причинение вреда жизни, здоровью граждан и имуществу физических или юридических лиц, а также повлечь нанесение экологического ущерба и возникновение пожаров, в том числе: а) набрасывать на провода и опоры воздушных линий электропередачи посторонние предметы, а также подниматься на опоры воздушных линий электропередачи; б) размещать любые объекты и предметы (материалы) в пределах созданных в соответствии с требованиями нормативно-технических документов проходов и подъездов для доступа к объектам электросетевого хозяйства, а также проводить любые работы и возводить сооружения, которые могут препятствовать доступу к объектам электросетевого хозяйства, без создания необходимых для такого доступа проходов и подъездов; в) находиться в пределах оговоренной территории и помещенных распределительных устройств и подстанций, открывать двери и люки распределительных устройств и подстанций, производить переключения и подключения в электрических сетях (указанное требование не распространяется на работников, занятых выполнением разрешенных в установленном порядке работ), разводить огонь в пределах охранных зон вводных и распределительных устройств, подстанций, воздушных линий электропередачи, а также в охранных зонах кабельных линий электропередачи; г) размещать свалки; д) производить работы ударными механизмами, сбрасывать тяжести массой свыше 5 тонн, производить сброс и слив едких и коррозионных веществ и горюче-смазочных материалов (в охранных зонах подземных кабельных линий электропередачи). Охранные зоны устанавливаются: б) вдоль подземных кабельных линий электропередачи - в виде части поверхности участка земли, расположенного под ней участка недр (на глубину, соответствующую глубине прокладки кабельных линий электропередачи), ограниченной параллельными вертикальными плоскостями, отстоящими по обе стороны линии электропередачи от крайних кабелей на расстоянии 1 метра (при проложении кабельных линий напряжением до 1

	 ДОКУМЕНТ ПОДПИСАН ЭЛЕКТРОННОЙ ПОДПИСЬЮ Службы государственного кадастрового учета и регистрации недвижимости Федеральная служба государственной регистрации, кадастра и картографии Действителен с 01.01.2024 по 31.01.2031	
ПОЛНОЕ НАИМЕНОВАНИЕ ДОЛЖНОСТИ		ИНИЦИАЛЫ, ФИМИЛИЯ

Земельный участок			
вид объекта недвижимости			
Лист № 25 раздела 4.1	Всего листов раздела 4.1: 26	Всего разделов: 8	Всего листов выписки: 134
10.10.2024г. № КУВИИ-001/2024-250883093			
Кадастровый номер:		78:31:0001417:4286	
		кивольты в городах под тротуарами - на 0,6 метра в сторону зданий и сооружений и на 1 метр в сторону проезжей части улицы); в) вдоль подводных кабельных линий электропередачи - в виде водного пространства от водной поверхности до дна, ограниченного вертикальными плоскостями, отстоящими по обе стороны линии от крайних кабелей на расстоянии 100 метров;"; Реестровый номер границы: 78:31-6.1345; Вид объекта реестра границы: Зона с особыми условиями использования территории; Вид зоны по документу: Охранная зона объекта электросетевого хозяйства - Ф.2-74; Тип зоны: Охранная зона инженерных коммуникаций	
78:31:0001417:4286/31	1	вид ограничения (обременения): ограничение прав на земельный участок, предусмотренное статьей 56 Земельного кодекса Российской Федерации; Срок действия: не установлен; реквизиты документа-основания: постановление Правительства РФ «О порядке установления охранных зон объектов электросетевого хозяйства и особых условий использования земельных участков, расположенных в границах таких зон» от 24.02.2009 № 160 выдан: Правительство Российской Федерации; Содержание ограничения (обременения): Согласно Постановлению Правительства Российской Федерации № 160 от 24.02.2009 в охранных зонах запрещается осуществлять любые действия, которые могут нарушить безопасную работу объектов электросетевого хозяйства, в том числе привести к их повреждению или уничтожению, и (или) повлечь причинение вреда жизни, здоровью граждан и имуществу физических или юридических лиц, а также повлечь нанесение экологического ущерба и возникновение пожаров, в том числе: а) набрасывать на провода и опоры воздушных линий электропередачи посторонние предметы, а также подниматься на опоры воздушных линий электропередачи; б) размещать любые объекты и предметы (материалы) в пределах созданных в соответствии с требованиями нормативно-технических документов проходов и подъездов для доступа к объектам электросетевого хозяйства, а также проводить любые работы и возводить сооружения, которые могут препятствовать доступу к объектам электросетевого хозяйства, без создания необходимых для такого доступа проходов и подъездов; в) находиться в пределах оговоренной территории и помещенных распределительных устройств и подстанций, открывать двери и люки распределительных устройств и подстанций, производить переключения и подключения в электрических сетях (указанное требование не распространяется на работников, занятых выполнением разрешенных в установленном порядке работ), разводить огонь в пределах охранных зон вводных и распределительных устройств, подстанций, воздушных линий электропередачи, а также в охранных зонах кабельных линий электропередачи; г) размещать свалки; д) производить работы ударными механизмами, сбрасывать тяжести массой свыше 5 тонн, производить сброс и слив едких и коррозионных веществ и горюче-смазочных материалов (в охранных зонах подземных кабельных линий электропередачи). Охранные зоны устанавливаются: б) вдоль подземных кабельных линий электропередачи - в виде части поверхности участка земли, расположенного под ней участка недр (на глубину, соответствующую глубине прокладки кабельных линий электропередачи), ограниченной параллельными вертикальными плоскостями, отстоящими по обе стороны линии электропередачи от крайних кабелей на расстоянии 1 метра (при проложении кабельных линий напряжением до 1	

	 ДОКУМЕНТ ПОДПИСАН ЭЛЕКТРОННОЙ ПОДПИСЬЮ Службы государственного кадастрового учета и регистрации недвижимости Федеральная служба государственной регистрации, кадастра и картографии Деловая линия: +7 (495) 708-30-30	
ПОЛНОЕ НАИМЕНОВАНИЕ ДОЛЖНОСТИ		ИНИЦИАЛЫ, ФИМИЛИЯ

Земельный участок	
вид объекта недвижимости	
Лист № 26 раздела 4.1	Всего листов раздела 4.1: 26
	Всего разделов: 8
	Всего листов выписки: 134
10.10.2024г. № КУВИИ-001/2024-250883093	
Кадастровый номер:	78:31:0001417:4286
	кивольты в городах под тротуарами - на 0,6 метра в сторону зданий и сооружений и на 1 метр в сторону проезжей части улицы); в) вдоль подводных кабельных линий электропередачи - в виде водного пространства от водной поверхности до дна, ограниченного вертикальными плоскостями, отстоящими по обе стороны линии от крайних кабелей на расстоянии 100 метров;; Реестровый номер границы: 78:31-6.1645; Вид объекта реестра грани: Зона с особыми условиями использования территории; Вид зоны по документу: Охранная зона объекта электросетевого хозяйства - Ф.2-148; Тип зоны: Охранная зона объектов электроэнергетики (объектов электросетевого хозяйства и объектов по производству электрической энергии)
78:31:0001417:4286/32	15108 вид ограничения (обременения): ограничение прав на земельный участок, предусмотренное статьей 56 Земельного кодекса Российской Федерации; Срок действия: не установлен; реквизиты документа-основания: закон Санкт-Петербурга «О границах объединенных зон охраны объектов культурного наследия, расположенных на территории Санкт-Петербурга, режимах использования земель и требованиях к градостроительным регламентам в границах указанных зон. от 19.01.2009 № 820-7 выдан: Комитет по государственному контролю, использованию и охране памятников истории и культуры Правительства Санкт-Петербурга; Содержание ограничения (обременения): РЕЖИМЫ ИСПОЛЬЗОВАНИЯ ЗЕМЕЛЬ И ТРЕБОВАНИЯ К ГРАДОСТРОИТЕЛЬНЫМ РЕГЛАМЕНТАМ В ГРАНИЦАХ ОБЪЕДИНЕННЫХ ЗОН ОХРАНЫ ОБЪЕКТОВ КУЛЬТУРНОГО НАСЛЕДИЯ, РАСПОЛОЖЕННЫХ НА ТЕРРИТОРИИ САНКТ-ПЕТЕРБУРГА установлены Законом Санкт-Петербурга от 19 января 2009 г. № 820-7.; Реестровый номер границы: 78:00-6.1226; Вид объекта реестра грани: Зона с особыми условиями использования территории; Вид зоны по документу: Единая зона регулирования застройки и хозяйственной деятельности объектов культурного наследия исторически сложившихся центральных районов Санкт-Петербурга второй категории (ОЗРЗ-2); Тип зоны: Зона охраны объекта культурного наследия

ПОЛНОЕ НАИМЕНОВАНИЕ ДОЛЖНОСТИ	 ДОКУМЕНТ ПОДПИСАН ЭЛЕКТРОННОЙ ПОДПИСЬЮ Стороженко ОВЕРЕСИЛАВОВИЧ/Стороженко ОВ Федеральная служба государственной регистрации, кадастра и картографии Деловая линия: + 81 00 2024 до 24.05.2024	ИНИЦИАЛЫ, ФАМИЛИЯ

Выписка из Единого государственного реестра недвижимости об объекте недвижимости
Сведения о частях земельного участка

Земельный участок			
вид объекта недвижимости			
Лист № 1 раздела 4.2	Всего листов раздела 4.2: 57	Всего разделов: 8	Всего листов выписки: 134
10.10.2024г. № КУВИИ-001/2024-250883093			
Кадастровый номер:	78:31:0001417:4286		

Сведения о характерных точках границы части (частей) земельного участка				
Учетный номер части: 78:31:0001417:4286/1				
Система координат СК-1964				
Номер точки	Координаты, м		Описание закрепления на местности	Средняя квадратичная погрешность определения координат характерных точек границ земельного участка, м
	X	Y		
1	2	3	4	5
1	94166.05	117610.02	-	0.1
2	94165.57	117610.45	-	0.1
3	94165.04	117610.81	-	0.1
4	94164.46	117611.1	-	0.1
5	94163.54	117611.4	-	0.1
6	94162.58	117611.51	-	0.1
7	94161.94	117611.48	-	0.1
8	94161.31	117611.37	-	0.1
9	94160.69	117611.18	-	0.1
10	94160.4	117611.06	-	0.1
11	94152.94	117607.64	-	0.1
12	94141.46	117630.4	-	0.1
13	94141.13	117630.95	-	0.1
14	94140.74	117631.46	-	0.1
15	94140.28	117631.91	-	0.1
16	94139.5	117632.47	-	0.1
17	94138.62	117632.87	-	0.1
18	94138	117633.04	-	0.1
19	94137.36	117633.13	-	0.1
20	94136.72	117633.14	-	0.1
21	94136.54	117633.12	-	0.1

ПОЛНОЕ НАИМЕНОВАНИЕ ДОЛЖНОСТИ	 ДОКУМЕНТ ПОДПИСАН ЭЛЕКТРОННОЙ ПОДПИСЬЮ С помощью сертификата ключа проверки электронной подписи ФЕДЕРАЛЬНАЯ СЛУЖБА ГОСУДАРСТВЕННОЙ РЕГИСТРАЦИИ, КАДАСТРА И КАРТОГРАФИИ Действителен с 01.01.2018 по 31.06.2031	ИНИЦИАЛЫ, ФАМИЛИЯ

Земельный участок				
вид объекта недвижимости				
Лист № 3 раздела 4.2	Всего листов раздела 4.2: 57	Всего разделов: 8	Всего листов выписки: 134	
10.10.2024г. № КУВИ-001/2024-250883093				
Кадастровый номер:		78:31:0001417:4286		
Сведения о характерных точках границы части (частей) земельного участка				
Учетный номер части: 78:31:0001417:4286/2				
Система координат СК-1964				
Номер точки	Координаты, м		Описание закрепления на местности	Средняя квадратичная погрешность определения координат характерных точек границ земельного участка, м
	X	Y		
1	2	3	4	5
1	94263.97	117630.65	-	0.1
2	94263.07	117632.64	-	0.1
3	94244.9	117625.43	-	0.1
4	94245.6	117623.6	-	0.1
1	94263.97	117630.65	-	0.1

ПОЛНОЕ НАИМЕНОВАНИЕ ДОЛЖНОСТИ	 ДОКУМЕНТ ПОДПИСАН ЭЛЕКТРОННОЙ ПОДПИСЬЮ Стороженко Александрович Александрович Имя: ФЕДЕРАЛЬНАЯ СЛУЖБА ГОСУДАРСТВЕННОЙ РЕГИСТРАЦИИ, КАДАСТРА И КАРТОГРАФИИ Действителен с 01.08.2018 по 31.08.2021	ИНИЦИАЛЫ, ФАМИЛИЯ
-------------------------------	---------------------------------------------------------------------------------------------------------------------------------------------------------------------------------------------------------------------------------------------------------------------------------------------------------	-------------------

Земельный участок				
вид объекта недвижимости				
Лист № 5 раздела 4.2	Всего листов раздела 4.2: 57		Всего разделов: 8	Всего листов выписки: 134
10.10.2024г. № КУВИИ-001/2024-250883093				
Кадастровый номер:			78:31:0001417:4286	
1	2	3	4	5
25	94235.28	117741.09	-	0.1
26	94234.81	117741.13	-	0.1
27	94229.64	117752.53	-	0.1
28	94226.27	117751.06	-	0.1
29	94224.33	117755.37	-	0.1
30	94222.57	117754.57	-	0.1
31	94221.47	117757	-	0.1
32	94217.78	117755.41	-	0.1
33	94217.4	117756.27	-	0.1
34	94196.65	117747.17	-	0.1
35	94195.59	117749.42	-	0.1
36	94194.17	117748.8	-	0.1
37	94185.71	117767	-	0.1
38	94184.68	117766.53	-	0.1
39	94182.51	117771.39	-	0.1
40	94185.3	117772.66	-	0.1
41	94184.94	117773.47	-	0.1
42	94183.4	117772.8	-	0.1
43	94183.19	117773.26	-	0.1
44	94182.58	117773	-	0.1
45	94182.2	117773.88	-	0.1
46	94181.47	117773.55	-	0.1
47	94167.18	117805.65	-	0.1
48	94168.74	117806.35	-	0.1
49	94167.66	117808.93	-	0.1
50	94166	117808.28	-	0.1
51	94164.6	117811.44	-	0.1
52	94165.19	117811.7	-	0.1
53	94164.04	117814.29	-	0.1

ПОЛНОЕ НАИМЕНОВАНИЕ ДОЛЖНОСТИ	 ДОКУМЕНТ ПОДПИСАН ЭЛЕКТРОННОЙ ПОДПИСЬЮ Стороны: ОБЩЕСТВО С ОГРАНИЧЕННОЙ ОТВЕТСТВЕННОСТЬЮ «ВЕНЕЦ» ФЕДЕРАЛЬНАЯ СЛУЖБА ГОСУДАРСТВЕННОЙ РЕГИСТРАЦИИ, КАДАСТРА И КАРТОГРАФИИ Действителен с 01.06.2024 по 31.05.2031	ИНИЦИАЛЫ, ФАМИЛИЯ

Земельный участок				
вид объекта недвижимости				
Лист № 6 раздела 4.2	Всего листов раздела 4.2: 57		Всего разделов: 8	Всего листов выписки: 134
10.10.2024г. № КУВИИ-001/2024-250883093				
Кадастровый номер:			78:31:0001417:4286	
1	2	3	4	5
54	94132.83	117800.58	-	0.1
55	94146.76	117769.16	-	0.1
56	94115.2	117754.79	-	0.1
57	94084.83	117821.21	-	0.1
58	94065.7	117812.81	-	0.1
59	94069.83	117803.49	-	0.1
60	94053.84	117796.21	-	0.1
61	94070.98	117742.59	-	0.1
62	94083.56	117722.1	-	0.1
63	94120	117642.11	-	0.1
64	94119.06	117642.46	-	0.1
65	94118.08	117642.67	-	0.1
66	94117.08	117642.73	-	0.1
67	94116.08	117642.65	-	0.1
68	94115.1	117642.43	-	0.1
69	94114.17	117642.07	-	0.1
70	94113.3	117641.58	-	0.1
71	94112.51	117640.96	-	0.1
72	94111.82	117640.24	-	0.1
73	94111.23	117639.42	-	0.1
74	94110.78	117638.53	-	0.1
75	94110.46	117637.59	-	0.1
76	94106.13	117636.13	-	0.1
77	94109.54	117625.41	-	0.1
78	94113.71	117627	-	0.1
79	94119.07	117629.24	-	0.1
80	94119.9	117629.52	-	0.1
81	94120.69	117629.91	-	0.1
82	94121.42	117630.42	-	0.1

ПОЛНОЕ НАИМЕНОВАНИЕ ДОЛЖНОСТИ	 ДОКУМЕНТ ПОДПИСАН ЭЛЕКТРОННОЙ ПОДПИСЬЮ Стороны: ОБЩЕСТВО С ОГРАНИЧЕННОЙ ОТВЕТСТВЕННОСТЬЮ «ВЕНДИ» ФЕДЕРАЛЬНАЯ СЛУЖБА ГОСУДАРСТВЕННОЙ РЕГИСТРАЦИИ, КАДАСТРА И КАРТОГРАФИИ Действителен с 01.08.2024 по 31.08.2025	НИНЦНАТЫ, ФИМИЛИЯ

Земельный участок				
вид объекта недвижимости				
Лист № 7 раздела 4.2	Всего листов раздела 4.2: 57		Всего разделов: 8	Всего листов выписки: 134
10.10.2024г. № КУВИИ-001/2024-250883093				
Кадастровый номер:			78:31:0001417:4286	
1	2	3	4	5
83	94122.07	117631.02	-	0.1
84	94122.62	117631.71	-	0.1
85	94123.08	117632.47	-	0.1
86	94123.42	117633.28	-	0.1
87	94123.65	117634.14	-	0.1
88	94128.31	117636.24	-	0.1
89	94133.85	117638.8	-	0.1
90	94140.38	117625.02	-	0.1
91	94141.65	117622.27	-	0.1
92	94151.77	117600.43	-	0.1
93	94167.12	117606.77	-	0.1
94	94165.71	117609.88	-	0.1
95	94200.29	117624.45	-	0.1
96	94207.12	117608.59	-	0.1
97	94237.44	117620.44	-	0.1
98	94236.73	117622.27	-	0.1
99	94218.64	117615.28	-	0.1
100	94217.77	117617.26	-	0.1
101	94217.56	117617.14	-	0.1
102	94216.32	117619.89	-	0.1
103	94216.58	117620.01	-	0.1
104	94215.69	117621.91	-	0.1
105	94215.43	117621.81	-	0.1
106	94210.59	117632.64	-	0.1
107	94194.48	117668.36	-	0.1
108	94184.72	117689.35	-	0.1
109	94178	117686.31	-	0.1
110	94175.34	117692.14	-	0.1
111	94174.47	117694.85	-	0.1

ПОЛНОЕ НАИМЕНОВАНИЕ ДОЛЖНОСТИ	 ДОКУМЕНТ ПОДПИСАН ЭЛЕКТРОННОЙ ПОДПИСЬЮ Стороны: ОБЩЕСТВО С ОГРАНИЧЕННОЙ ОТВЕТСТВЕННОСТЬЮ «ВЕНДИ» ФЕДЕРАЛЬНАЯ СЛУЖБА ГОСУДАРСТВЕННОЙ РЕГИСТРАЦИИ, КАДАСТРА И КАРТОГРАФИИ Действителен с 01.06.2024 по 31.05.2031	НИНЦНАМЪ, ФАМИЛИЯ

Земельный участок				
вид объекта недвижимости				
Лист № 8 раздела 4.2	Всего листов раздела 4.2: 57		Всего разделов: 8	Всего листов выписки: 134
Ю.Ю.2024г. № КУВИ-001/2024-250883093				
Кадастровый номер:			78:31:0001417:4286	
1	2	3	4	5
112	94181.23	117697.8	-	0.1
113	94178.27	117704.48	-	0.1
114	94174.59	117712.79	-	0.1
115	94172.76	117716.93	-	0.1
116	94172.54	117716.83	-	0.1
117	94172.08	117717.83	-	0.1
118	94172.3	117717.96	-	0.1
119	94170.44	117722.15	-	0.1
120	94167.03	117729.85	-	0.1
121	94189.25	117739.1	-	0.1
122	94207.14	117697.96	-	0.1
123	94210.46	117690.75	-	0.1
124	94211.08	117689.11	-	0.1
125	94212.57	117686.55	-	0.1
126	94216.52	117677.33	-	0.1
127	94236.89	117631.83	-	0.1
128	94263.73	117644.02	-	0.1
129	94263.66	117644.19	-	0.1
130	94264.53	117644.53	-	0.1
131	94262.86	117648.11	-	0.1
1	94259.67	117646.59	-	0.1
1	94154.02	117604.84	-	0.1
2	94149.53	117614.82	-	0.1
3	94150.01	117615.03	-	0.1
4	94147.71	117619.74	-	0.1
5	94145.83	117624.05	-	0.1
6	94145.24	117625.22	-	0.1
7	94144.88	117625.08	-	0.1
8	94144.55	117625.76	-	0.1

ПОЛНОЕ НАИМЕНОВАНИЕ ДОЛЖНОСТИ	 ДОКУМЕНТ ПОДПИСАН ЭЛЕКТРОННОЙ ПОДПИСЬЮ Стороны: ОБЩЕСТВО С ОГРАНИЧЕННОЙ ОТВЕТСТВЕННОСТЬЮ «ВЕНЕЦ» ФЕДЕРАЛЬНАЯ СЛУЖБА ГОСУДАРСТВЕННОЙ РЕГИСТРАЦИИ, КАДАСТРА И КАРТОГРАФИИ Действителен с 01.06.2024 по 31.05.2031	ИНИЦИАЛЫ, ФАМИЛИЯ

Земельный участок				
вид объекта недвижимости				
Лист № 9 раздела 4.2	Всего листов раздела 4.2: 57		Всего разделов: 8	Всего листов выписки: 134
Ю.Ю.2024г. № КУВИ-001/2024-250883093				
Кадастровый номер:			78:31:0001417:4286	
1	2	3	4	5
9	94144.92	117625.94	-	0.1
10	94144.48	117626.92	-	0.1
11	94143.88	117628.32	-	0.1
12	94142.78	117630.71	-	0.1
13	94140.29	117636.2	-	0.1
14	94139.9	117636.01	-	0.1
15	94139.64	117636.66	-	0.1
16	94140	117636.84	-	0.1
17	94137.81	117641.63	-	0.1
18	94137.45	117641.49	-	0.1
19	94137.17	117642.1	-	0.1
20	94137.5	117642.25	-	0.1
21	94135.33	117647.03	-	0.1
22	94134.97	117646.95	-	0.1
23	94134.68	117647.58	-	0.1
24	94135.02	117647.73	-	0.1
25	94134.6	117648.67	-	0.1
26	94131.68	117655.35	-	0.1
27	94130.43	117658.07	-	0.1
28	94130.09	117657.91	-	0.1
29	94129.8	117658.53	-	0.1
30	94130.15	117658.7	-	0.1
31	94125.79	117668.18	-	0.1
32	94124.03	117672.13	-	0.1
33	94121.6	117677.47	-	0.1
34	94120.95	117678.84	-	0.1
35	94120.51	117679.86	-	0.1
36	94120.21	117679.74	-	0.1
37	94119.93	117680.43	-	0.1

ПОЛНОЕ НАИМЕНОВАНИЕ ДОЛЖНОСТИ	 ДОКУМЕНТ ПОДПИСАН ЭЛЕКТРОННОЙ ПОДПИСЬЮ Стороны: ОБЩЕСТВО С ОГРАНИЧЕННОЙ ОТВЕТСТВЕННОСТЬЮ «ВЕНДИ» ФЕДЕРАЛЬНАЯ СЛУЖБА ГОСУДАРСТВЕННОЙ РЕГИСТРАЦИИ, КАДАСТРА И КАРТОГРАФИИ Действителен с 01.06.2024 по 31.05.2031	ИНИЦИАЛЫ, ФАМИЛИЯ

Земельный участок				
вид объекта недвижимости				
Лист № 10 раздела 4.2	Всего листов раздела 4.2: 57		Всего разделов: 8	Всего листов выписки: 134
10.10.2024г. № КУВИИ-001/2024-250883093				
Кадастровый номер:			78:31:0001417:4286	
1	2	3	4	5
38	94120.2	117680.54	-	0.1
39	94117.99	117685.39	-	0.1
40	94117.69	117685.26	-	0.1
41	94117.38	117685.92	-	0.1
42	94117.67	117686.09	-	0.1
43	94115.51	117690.84	-	0.1
44	94115.27	117690.74	-	0.1
45	94114.96	117691.41	-	0.1
46	94115.2	117691.52	-	0.1
47	94113.01	117696.33	-	0.1
48	94112.64	117696.16	-	0.1
49	94112.35	117696.76	-	0.1
50	94111.03	117696.21	-	0.1
51	94109.2	117700.27	-	0.1
52	94099.35	117695.82	-	0.1
53	94083.75	117730.12	-	0.1
54	94095.25	117735.25	-	0.1
55	94095.06	117735.66	-	0.1
56	94106.45	117740.85	-	0.1
57	94119.38	117746.66	-	0.1
58	94122.79	117748.08	-	0.1
59	94122.9	117747.81	-	0.1
60	94131.6	117751.72	-	0.1
61	94134.28	117745.72	-	0.1
62	94138.52	117736.23	-	0.1
63	94139.16	117734.8	-	0.1
64	94141.57	117735.88	-	0.1
65	94143.38	117731.62	-	0.1
66	94148.63	117719.71	-	0.1

ПОЛНОЕ НАИМЕНОВАНИЕ ДОЛЖНОСТИ	 ДОКУМЕНТ ПОДПИСАН ЭЛЕКТРОННОЙ ПОДПИСЬЮ Стороны: ОБЩЕСТВО С ОГРАНИЧЕННОЙ ОТВЕТСТВЕННОСТЬЮ «ВЕНДИ» ФЕДЕРАЛЬНАЯ СЛУЖБА ГОСУДАРСТВЕННОЙ РЕГИСТРАЦИИ, КАДАСТРА И КАРТОГРАФИИ Действителен с 01.08.2024 по 31.08.2024	НИНЦНАТЫ, ФАМИЛИЯ

Земельный участок			
вид объекта недвижимости			
Лист № 12 раздела 4.2	Всего листов раздела 4.2: 57	Всего разделов: 8	Всего листов выписки: 134
10.10.2024г. № КУВИ-001/2024-250883093			
Кадстровый номер:		78:31:0001417:4286	

Сведения о характерных точках границы части (частей) земельного участка			
Учетный номер части: 78:31:0001417:4286/4			

Номер точки	Координаты, м		Описание закрепления на местности	Средняя квадратичная погрешность определения координат характерных точек границ земельного участка, м
	X	Y		
1	2	3	4	5
1	94154.02	117604.84	-	0.1
2	94162.29	117608.48	-	0.1
3	94160.86	117611.6	-	0.1
4	94161.45	117611.87	-	0.1
5	94161.87	117610.94	-	0.1
6	94164.27	117612.06	-	0.1
7	94163.87	117612.95	-	0.1
8	94190.44	117625	-	0.1
9	94190.42	117625.13	-	0.1
10	94193.99	117626.8	-	0.1
11	94193.95	117626.97	-	0.1
12	94198.26	117628.98	-	0.1
13	94195.57	117635.02	-	0.1
14	94184.52	117630.18	-	0.1
15	94182.99	117633.48	-	0.1
16	94182.37	117634.78	-	0.1
17	94184.26	117635.66	-	0.1
18	94163.9	117679.85	-	0.1
19	94166.32	117681.05	-	0.1
20	94163.62	117686.91	-	0.1
21	94161.19	117685.8	-	0.1
22	94149	117712.76	-	0.1
23	94150.81	117713.57	-	0.1
24	94151.27	117713.78	-	0.1

ПОЛНОЕ НАИМЕНОВАНИЕ ДОЛЖНОСТИ	 ДОКУМЕНТ ПОДПИСАН ЭЛЕКТРОННОЙ ПОДПИСЬЮ	ИНИЦИАЛЫ, ФАМИЛИЯ
	Служба государственного кадастрового учета Федеральная служба государственной регистрации, кадастра и картографии Дублирование с 01.08.2024 по 24.08.2024	


Земельный участок				
вид объекта недвижимости				
Лист № 13 раздела 4.2	Всего листов раздела 4.2: 57		Всего разделов: 8	Всего листов выписки: 134
10.10.2024г. № КУВИИ-001/2024-250883093				
Кадастровый номер:			78:31:0001417:4286	
1	2	3	4	5
25	94148.63	117719.71	-	0.1
26	94143.38	117731.62	-	0.1
27	94141.57	117735.88	-	0.1
28	94139.16	117734.8	-	0.1
29	94138.52	117736.23	-	0.1
30	94134.28	117745.72	-	0.1
31	94131.6	117751.72	-	0.1
32	94122.9	117747.81	-	0.1
33	94122.79	117748.08	-	0.1
34	94119.38	117746.66	-	0.1
35	94106.45	117740.85	-	0.1
36	94095.06	117735.66	-	0.1
37	94095.25	117735.25	-	0.1
38	94083.75	117730.12	-	0.1
39	94099.35	117695.82	-	0.1
40	94109.2	117700.27	-	0.1
41	94111.03	117696.21	-	0.1
42	94112.35	117696.76	-	0.1
43	94112.64	117696.16	-	0.1
44	94113.01	117696.33	-	0.1
45	94115.2	117691.52	-	0.1
46	94114.96	117691.41	-	0.1
47	94115.27	117690.74	-	0.1
48	94115.51	117690.84	-	0.1
49	94117.67	117686.09	-	0.1
50	94117.38	117685.92	-	0.1
51	94117.69	117685.26	-	0.1
52	94117.99	117685.39	-	0.1
53	94120.2	117680.54	-	0.1

ПОЛНОЕ НАИМЕНОВАНИЕ ДОЛЖНОСТИ	 ДОКУМЕНТ ПОДПИСАН ЭЛЕКТРОННОЙ ПОДПИСЬЮ Стороны: ОБЩЕСТВО С ОГРАНИЧЕННОЙ ОТВЕТСТВЕННОСТЬЮ «ВЕНЕЦ» ФЕДЕРАЛЬНАЯ СЛУЖБА ГОСУДАРСТВЕННОЙ РЕГИСТРАЦИИ, КАДАСТРА И КАРТОГРАФИИ Действителен с 01.08.2024 по 31.08.2024	ИНИЦИАЛЫ, ФАМИЛИЯ

Земельный участок				
вид объекта недвижимости				
Лист № 14 раздела 4.2	Всего листов раздела 4.2: 57		Всего разделов: 8	Всего листов выписки: 134
10.10.2024г. № КУВИИ-001/2024-250883093				
Кадастровый номер:			78:31:0001417:4286	
1	2	3	4	5
54	94119.93	117680.43	-	0.1
55	94120.21	117679.74	-	0.1
56	94120.51	117679.86	-	0.1
57	94120.95	117678.84	-	0.1
58	94121.6	117677.47	-	0.1
59	94124.03	117672.13	-	0.1
60	94125.79	117668.18	-	0.1
61	94130.15	117658.7	-	0.1
62	94129.8	117658.53	-	0.1
63	94130.09	117657.91	-	0.1
64	94130.43	117658.07	-	0.1
65	94131.68	117655.35	-	0.1
66	94134.6	117648.67	-	0.1
67	94135.02	117647.73	-	0.1
68	94134.68	117647.58	-	0.1
69	94134.97	117646.95	-	0.1
70	94135.33	117647.03	-	0.1
71	94137.5	117642.25	-	0.1
72	94137.17	117642.1	-	0.1
73	94137.45	117641.49	-	0.1
74	94137.81	117641.63	-	0.1
75	94140	117636.84	-	0.1
76	94139.64	117636.66	-	0.1
77	94139.9	117636.01	-	0.1
78	94140.29	117636.2	-	0.1
79	94142.78	117630.71	-	0.1
80	94143.88	117628.32	-	0.1
81	94144.48	117626.92	-	0.1
82	94144.92	117625.94	-	0.1

ПОЛНОЕ НАИМЕНОВАНИЕ ДОЛЖНОСТИ	 ДОКУМЕНТ ПОДПИСАН ЭЛЕКТРОННОЙ ПОДПИСЬЮ Служба государственного кадастрового учета и регистрации недвижимости Федеральная служба государственной регистрации, кадастра и картографии Действителен с 01.08.2024 по 31.08.2024	ИНИЦИАЛЫ, ФАМИЛИЯ


Земельный участок				
вид объекта недвижимости				
Лист № 17 раздела 4.2	Всего листов раздела 4.2: 57		Всего разделов: 8	Всего листов выписки: 134
10.10.2024г. № КУВИИ-001/2024-250883093				
Кадастровый номер:			78:31:0001417:4286	
1	2	3	4	5
25	94178	117686.31	-	0.1
26	94184.72	117689.35	-	0.1
27	94194.48	117668.36	-	0.1
28	94210.59	117632.64	-	0.1
29	94215.43	117621.81	-	0.1
30	94215.69	117621.91	-	0.1
31	94216.58	117620.01	-	0.1
32	94216.32	117619.89	-	0.1
33	94217.56	117617.14	-	0.1
34	94217.77	117617.26	-	0.1
35	94218.64	117615.28	-	0.1
36	94236.73	117622.27	-	0.1
37	94237.44	117620.44	-	0.1
38	94238.19	117620.74	-	0.1
39	94238.26	117620.6	-	0.1
40	94240.58	117621.5	-	0.1
41	94240.66	117621.29	-	0.1
42	94242.8	117622.08	-	0.1
43	94242.71	117622.32	-	0.1
44	94244.9	117623.16	-	0.1
45	94244.9	117623.29	-	0.1
46	94245.6	117623.6	-	0.1
47	94244.9	117625.43	-	0.1
1	94263.07	117632.64	-	0.1

ПОЛНОЕ НАИМЕНОВАНИЕ ДОЛЖНОСТИ	 ДОКУМЕНТ ПОДПИСАН ЭЛЕКТРОННОЙ ПОДПИСЬЮ Стороны: ОБЩЕСТВО С ОГРАНИЧЕННОЙ ОТВЕТСТВЕННОСТЬЮ «ВЕНДИ» ФЕДЕРАЛЬНАЯ СЛУЖБА ГОСУДАРСТВЕННОЙ РЕГИСТРАЦИИ, КАДАСТРА И КАРТОГРАФИИ Действителен с 01.08.2024 по 31.08.2024	ИНИЦИАЛЫ, ФАМИЛИЯ

Земельный участок				
вид объекта недвижимости				
Лист № 19 раздела 4.2	Всего листов раздела 4.2: 57		Всего разделов: 8	Всего листов выписки: 134
10.10.2024г. № КУВИИ-001/2024-250883093				
Кадастровый номер:			78:31:0001417:4286	
1	2	3	4	5
25	94123.42	117633.28	-	0.1
26	94123.65	117634.14	-	0.1
27	94128.31	117636.24	-	0.1
28	94133.85	117638.8	-	0.1
29	94140.38	117625.02	-	0.1
30	94141.65	117622.27	-	0.1
31	94151.77	117600.43	-	0.1
32	94167.12	117606.77	-	0.1
33	94165.71	117609.88	-	0.1
34	94200.29	117624.45	-	0.1
35	94207.12	117608.59	-	0.1
36	94237.44	117620.44	-	0.1
37	94238.19	117620.74	-	0.1
38	94238.26	117620.6	-	0.1
39	94240.58	117621.5	-	0.1
40	94240.66	117621.29	-	0.1
41	94242.8	117622.08	-	0.1
42	94242.71	117622.32	-	0.1
43	94244.9	117623.16	-	0.1
44	94244.9	117623.29	-	0.1
45	94245.6	117623.6	-	0.1
46	94263.97	117630.65	-	0.1
47	94261.14	117636.93	-	0.1
48	94266.95	117639.36	-	0.1
49	94262.86	117648.11	-	0.1
50	94259.67	117646.59	-	0.1
51	94253.69	117659.63	-	0.1
52	94256.65	117660.97	-	0.1
53	94253.26	117668.41	-	0.1

ПОЛНОЕ НАИМЕНОВАНИЕ ДОЛЖНОСТИ	 ДОКУМЕНТ ПОДПИСАН ЭЛЕКТРОННОЙ ПОДПИСЬЮ Стороны: ОБЩЕСТВО С ОГРАНИЧЕННОЙ ОТВЕТСТВЕННОСТЬЮ Имя: ФЕДЕРАЛЬНАЯ СЛУЖБА ГОСУДАРСТВЕННОЙ РЕГИСТРАЦИИ, КАДАСТРА И КАРТОГРАФИИ Действителен с 01.08.2018 по 31.08.2023	НИНЦНАТЫ, ФИМИЛИЯ


Земельный участок				
вид объекта недвижимости				
Лист № 20 раздела 4.2	Всего листов раздела 4.2: 57		Всего разделов: 8	Всего листов выписки: 134
10.10.2024г. № КУВИИ-001/2024-250883093				
Кадастровый номер:			78:31:0001417:4286	
1	2	3	4	5
54	94250.3	117667.07	-	0.1
55	94242.36	117684.39	-	0.1
56	94245.47	117685.73	-	0.1
57	94242.1	117693.21	-	0.1
58	94238.96	117691.86	-	0.1
59	94232.27	117706.54	-	0.1
60	94234.7	117707.65	-	0.1
61	94237.39	117701.73	-	0.1
62	94238.12	117702.06	-	0.1
63	94237.91	117702.56	-	0.1
64	94248.78	117707.3	-	0.1
65	94248.9	117707.03	-	0.1
66	94253.89	117709.18	-	0.1
67	94247.81	117723.14	-	0.1
68	94248.68	117723.52	-	0.1
69	94248.09	117724.98	-	0.1
70	94247.18	117724.59	-	0.1
71	94246.08	117727.12	-	0.1
72	94242.37	117725.57	-	0.1
73	94240.15	117730.39	-	0.1
74	94235.28	117741.09	-	0.1
75	94234.81	117741.13	-	0.1
76	94229.64	117752.53	-	0.1
77	94226.27	117751.06	-	0.1
78	94224.33	117755.37	-	0.1
79	94222.57	117754.57	-	0.1
80	94221.47	117757	-	0.1
81	94217.78	117755.41	-	0.1
82	94217.4	117756.27	-	0.1

ПОЛНОЕ НАИМЕНОВАНИЕ ДОЛЖНОСТИ	 ДОКУМЕНТ ПОДПИСАН ЭЛЕКТРОННОЙ ПОДПИСЬЮ Стороны: ОБЩЕСТВО С ОГРАНИЧЕННОЙ ОТВЕТСТВЕННОСТЬЮ «ВЕНЕЦ» ФЕДЕРАЛЬНАЯ СЛУЖБА ГОСУДАРСТВЕННОЙ РЕГИСТРАЦИИ, КАДАСТРА И КАРТОГРАФИИ Действителен с 01.08.2024 по 31.08.2024	ИНИЦИАЛЫ, ФАМИЛИЯ


Земельный участок				
вид объекта недвижимости				
Лист № 21 раздела 4.2	Всего листов раздела 4.2: 57		Всего разделов: 8	Всего листов выписки: 134
10.10.2024г. № КУВИИ-001/2024-250883093				
Кадастровый номер:			78:31:0001417:4286	
1	2	3	4	5
83	94196.65	117747.17	-	0.1
84	94195.59	117749.42	-	0.1
85	94194.17	117748.8	-	0.1
86	94185.71	117767	-	0.1
87	94184.68	117766.53	-	0.1
88	94182.51	117771.39	-	0.1
89	94185.3	117772.66	-	0.1
90	94184.94	117773.47	-	0.1
91	94183.4	117772.8	-	0.1
92	94183.19	117773.26	-	0.1
93	94182.58	117773	-	0.1
94	94182.2	117773.88	-	0.1
95	94181.47	117773.55	-	0.1
96	94167.18	117805.65	-	0.1
97	94168.74	117806.35	-	0.1
98	94167.66	117808.93	-	0.1
99	94166	117808.28	-	0.1
100	94164.6	117811.44	-	0.1
101	94165.19	117811.7	-	0.1
102	94164.04	117814.29	-	0.1
103	94132.83	117800.58	-	0.1
104	94146.76	117769.16	-	0.1
105	94115.2	117754.79	-	0.1
106	94084.83	117821.21	-	0.1
107	94065.7	117812.81	-	0.1
108	94069.83	117803.49	-	0.1
109	94053.84	117796.21	-	0.1
110	94070.98	117742.59	-	0.1
1	94083.56	117722.1	-	0.1

ПОЛНОЕ НАИМЕНОВАНИЕ ДОЛЖНОСТИ	 ДОКУМЕНТ ПОДПИСАН ЭЛЕКТРОННОЙ ПОДПИСЬЮ Стороны: ОБЩЕСТВО С ОГРАНИЧЕННОЙ ОТВЕТСТВЕННОСТЬЮ "ВЕНДИТ" ФЕДЕРАЛЬНАЯ СЛУЖБА ГОСУДАРСТВЕННОЙ РЕГИСТРАЦИИ, КАДАСТРА И КАРТОГРАФИИ Действителен с 01.08.2024 по 31.08.2024	ИНИЦИАЛЫ, ФАМИЛИЯ

Земельный участок				
вид объекта недвижимости				
Лист № 22 раздела 4.2		Всего листов раздела 4.2: 57		Всего разделов: 8
Всего листов выписки: 134				
10.10.2024г. № КУВИ-001/2024-250883093				
Кадастровый номер:		78:31:0001417:4286		
Сведения о характерных точках границы части (частей) земельного участка				
Учетный номер части: 78:31:0001417:4286/7				
Система координат СК-1964				
Номер точки	Координаты, м		Описание закрепления на местности	Средняя квадратичная погрешность определения координат характерных точек границ земельного участка, м
	X	Y		
1	2	3	4	5
1	94216.07	117612.09	-	0.1
2	94223.04	117614.81	-	0.1
3	94222.46	117615.09	-	0.1
4	94221.84	117615.29	-	0.1
5	94221.21	117615.41	-	0.1
6	94220.57	117615.45	-	0.1
7	94219.92	117615.4	-	0.1
8	94219.29	117615.27	-	0.1
9	94218.68	117615.06	-	0.1
10	94218.13	117614.79	-	0.1
11	94217.57	117614.41	-	0.1
12	94217.08	117613.98	-	0.1
13	94216.66	117613.5	-	0.1
14	94216.3	117612.96	-	0.1
1	94216.07	117612.09	-	0.1

ПОЛНОЕ НАИМЕНОВАНИЕ ДОЛЖНОСТИ	 ДОКУМЕНТ ПОДПИСАН ЭЛЕКТРОННОЙ ПОДПИСЬЮ Стороженко Александровича Александровича Инициалы: А.А. Стороженко Регистрационный номер: 78:01:0001417:4286/7 Действителен с 01.08.2024 по 31.08.2025	ИНИЦИАЛЫ, ФАМИЛИЯ


Земельный участок				
вид объекта недвижимости				
Лист № 23 раздела 4.2	Всего листов раздела 4.2: 57		Всего разделов: 8	Всего листов выписки: 134
10.10.2024г. № КУВИИ-001/2024-250883093				
Кадастровый номер:			78:31:0001417:4286	
Сведения о характерных точках границы части (частей) земельного участка				
Учетный номер части: 78:31:0001417:4286/8				
Система координат СК-1964				
Номер точки	Координаты, м		Описание закрепления на местности	Средняя квадратичная погрешность определения координат характерных точек границ земельного участка, м
	X	Y		
1	2	3	4	5
1	94256.85	117627.92	-	0.1
2	94263.97	117630.65	-	0.1
3	94263.88	117630.85	-	0.1
4	94263.3	117631.13	-	0.1
5	94262.69	117631.34	-	0.1
6	94261.47	117631.5	-	0.1
7	94260.78	117631.46	-	0.1
8	94260.15	117631.33	-	0.1
9	94259.54	117631.12	-	0.1
10	94258.97	117630.83	-	0.1
11	94258.42	117630.53	-	0.1
12	94257.93	117630.13	-	0.1
13	94257.52	117629.66	-	0.1
14	94257.14	117629	-	0.1
1	94256.85	117627.92	-	0.1

ПОЛНОЕ НАИМЕНОВАНИЕ ДОЛЖНОСТИ	 ДОКУМЕНТ ПОДПИСАН ЭЛЕКТРОННОЙ ПОДПИСЬЮ Стороженко Александровича Александровича Идентификационный номер: 78:31:0001417:4286/8 Регистрационный номер: 78:31:0001417:4286/8 Действителен с 01.08.2024 по 31.08.2024	ИНИЦИАЛЫ, ФАМИЛИЯ

Земельный участок			
вид объекта недвижимости			
Лист № 24 раздела 4.2	Всего листов раздела 4.2: 57	Всего разделов: 8	Всего листов выписки: 134
10.10.2024г. № КУВИИ-001/2024-250883093			
Кадастровый номер:		78:31:0001417:4286	

Сведения о характерных точках границы части (частей) земельного участка			
Учетный номер части: 78:31:0001417:4286/9			
Система координат СК-1964			

Номер точки	Координаты, м		Описание закрепления на местности	Средняя квадратичная погрешность определения координат характерных точек границ земельного участка, м
	X	Y		
1	2	3	4	5
1	94232.97	117618.69	-	0.1
2	94237.44	117620.44	-	0.1
3	94238.19	117620.74	-	0.1
4	94238.26	117620.6	-	0.1
5	94240.58	117621.5	-	0.1
6	94240.66	117621.29	-	0.1
7	94242.43	117621.94	-	0.1
8	94242.34	117622.22	-	0.1
9	94241.91	117623.18	-	0.1
10	94241.57	117623.7	-	0.1
11	94241.16	117624.17	-	0.1
12	94240.7	117624.59	-	0.1
13	94240.19	117624.95	-	0.1
14	94239.64	117625.24	-	0.1
15	94239.05	117625.46	-	0.1
16	94238.45	117625.6	-	0.1
17	94237.83	117625.67	-	0.1
18	94237.21	117625.67	-	0.1
19	94236.59	117625.58	-	0.1
20	94235.99	117625.42	-	0.1
21	94235.08	117625.01	-	0.1
22	94234.37	117624.51	-	0.1
23	94233.91	117624.08	-	0.1
24	94233.52	117623.6	-	0.1

	 ДОКУМЕНТ ПОДПИСАН ЭЛЕКТРОННОЙ ПОДПИСЬЮ С помощью сертификата ключа проверки электронной подписи ФЕДЕРАЛЬНАЯ СЛУЖБА ГОСУДАРСТВЕННОЙ РЕГИСТРАЦИИ, КАДАСТРА И КАРТОГРАФИИ Действителен с 01.08.2019 по 31.08.2024			
	ПОЛНОЕ НАИМЕНОВАНИЕ ДОЛЖНОСТИ			

Земельный участок				
вид объекта недвижимости				
Лист № 26 раздела 4.2	Всего листов раздела 4.2: 57		Всего разделов: 8	Всего листов выписки: 134
10.10.2024г. № КУВИИ-001/2024-250883093				
Кадастровый номер:		78:31:0001417:4286		
Сведения о характерных точках границы части (частей) земельного участка				
Учетный номер части: 78:31:0001417:4286/10				
Система координат СК-1964				
Номер точки	Координаты, м		Описание закрепления на местности	Средняя квадратичная погрешность определения координат характерных точек границ земельного участка, м
	X	Y		
1	2	3	4	5
1	94187.99	117619.27	-	0.1
2	94197.21	117623.15	-	0.1
3	94138.51	117752.65	-	0.1
4	94141.33	117753.86	-	0.1
5	94180.61	117771.13	-	0.1
6	94190.91	117748.53	-	0.1
7	94191.2	117747.98	-	0.1
8	94191.56	117747.48	-	0.1
9	94191.97	117747.02	-	0.1
10	94192.44	117746.61	-	0.1
11	94192.96	117746.27	-	0.1
12	94193.52	117745.99	-	0.1
13	94194.1	117745.79	-	0.1
14	94194.71	117745.65	-	0.1
15	94195.32	117745.6	-	0.1
16	94195.94	117745.62	-	0.1
17	94196.55	117745.72	-	0.1
18	94197.15	117745.89	-	0.1
19	94197.42	117746	-	0.1
20	94213.61	117752.88	-	0.1
21	94218.12	117753.48	-	0.1
22	94224.86	117754.19	-	0.1
23	94224.33	117755.37	-	0.1
24	94222.57	117754.57	-	0.1

ПОЛНОЕ НАИМЕНОВАНИЕ ДОЛЖНОСТИ	 ДОКУМЕНТ ПОДПИСАН ЭЛЕКТРОННОЙ ПОДПИСЬЮ Стороженко Александровича Игоревича Идентификационный номер: 78:31:0001417:4286/10 Регистрационный номер: 02.04.2024 от 24.06.2024 Действителен с 02.04.2024 по 24.06.2024	ИНИЦИАЛЫ, ФАМИЛИЯ

Земельный участок				
вид объекта недвижимости				
Лист № 27 раздела 4.2	Всего листов раздела 4.2: 57		Всего разделов: 8	Всего листов выписки: 134
Ю.Ю.2024г. № КУВИ-001/2024-250883093				
Кадастровый номер:			78:31:0001417:4286	
1	2	3	4	5
25	94221.47	117757	-	0.1
26	94217.78	117755.41	-	0.1
27	94217.4	117756.27	-	0.1
28	94196.65	117747.17	-	0.1
29	94195.59	117749.42	-	0.1
30	94194.17	117748.8	-	0.1
31	94185.71	117767	-	0.1
32	94184.68	117766.53	-	0.1
33	94182.51	117771.39	-	0.1
34	94185.3	117772.66	-	0.1
35	94184.94	117773.47	-	0.1
36	94183.4	117772.8	-	0.1
37	94183.19	117773.26	-	0.1
38	94182.58	117773	-	0.1
39	94182.2	117773.88	-	0.1
40	94181.47	117773.55	-	0.1
41	94178.16	117780.98	-	0.1
42	94137.34	117763.03	-	0.1
43	94122.93	117756.84	-	0.1
44	94113.15	117752.3	-	0.1
45	94095.82	117789.74	-	0.1
46	94098.6	117791.08	-	0.1
47	94085.38	117820	-	0.1
48	94085.2	117819.71	-	0.1
49	94084.89	117819.14	-	0.1
50	94084.65	117818.54	-	0.1
51	94084.42	117817.38	-	0.1
52	94084.42	117816.62	-	0.1
53	94084.51	117815.97	-	0.1

ПОЛНОЕ НАИМЕНОВАНИЕ ДОЛЖНОСТИ	 ДОКУМЕНТ ПОДПИСАН ЭЛЕКТРОННОЙ ПОДПИСЬЮ Стороны: ОБЩЕСТВО С ОГРАНИЧЕННОЙ ОТВЕТСТВЕННОСТЬЮ «ВЕНДИ» ФЕДЕРАЛЬНАЯ СЛУЖБА ГОСУДАРСТВЕННОЙ РЕГИСТРАЦИИ, КАДАСТРА И КАРТОГРАФИИ Действителен с 01.08.2024 по 31.08.2024	ИНИЦИАЛЫ, ФАМИЛИЯ

Земельный участок				
вид объекта недвижимости				
Лист № 28 раздела 4.2	Всего листов раздела 4.2: 57		Всего разделов: 8	Всего листов выписки: 134
10.10.2024г. № КУВИИ-001/2024-250883093				
Кадастровый номер:			78:31:0001417:4286	
1	2	3	4	5
54	94084.69	117815.35	-	0.1
55	94084.79	117815.08	-	0.1
56	94091.58	117798.79	-	0.1
57	94087.04	117796.6	-	0.1
58	94086.5	117796.3	-	0.1
59	94086	117795.93	-	0.1
60	94085.55	117795.5	-	0.1
61	94085.16	117795.02	-	0.1
62	94084.83	117794.5	-	0.1
63	94084.56	117793.93	-	0.1
64	94084.37	117793.35	-	0.1
65	94084.25	117792.74	-	0.1
66	94084.21	117792.12	-	0.1
67	94084.25	117791.5	-	0.1
68	94084.36	117790.89	-	0.1
69	94084.55	117790.3	-	0.1
70	94084.68	117790	-	0.1
71	94104.08	117748.09	-	0.1
72	94081.2	117737.46	-	0.1
73	94080.64	117737.16	-	0.1
74	94080.12	117736.78	-	0.1
75	94079.65	117736.34	-	0.1
76	94079.25	117735.85	-	0.1
77	94078.68	117734.84	-	0.1
78	94078.44	117734.12	-	0.1
79	94078.33	117733.49	-	0.1
80	94078.3	117732.85	-	0.1
81	94078.35	117732.22	-	0.1
82	94078.48	117731.59	-	0.1

ПОЛНОЕ НАИМЕНОВАНИЕ ДОЛЖНОСТИ	 ДОКУМЕНТ ПОДПИСАН ЭЛЕКТРОННОЙ ПОДПИСЬЮ Стороны: ОБЩЕСТВО С ОГРАНИЧЕННОЙ ОТВЕТСТВЕННОСТЬЮ «ВЕНДИ» ФЕДЕРАЛЬНАЯ СЛУЖБА ГОСУДАРСТВЕННОЙ РЕГИСТРАЦИИ, КАДАСТРА И КАРТОГРАФИИ Действителен с 01.08.2024 по 31.08.2024	ИНИЦИАЛЫ, ФАМИЛИЯ


Земельный участок				
вид объекта недвижимости				
Лист № 29 раздела 4.2	Всего листов раздела 4.2: 57		Всего разделов: 8	Всего листов выписки: 134
10.10.2024г. № КУВИИ-001/2024-250883093				
Кадастровый номер:			78:31:0001417:4286	
1	2	3	4	5
83	94079.18	117729.24	-	0.1
84	94083.56	117722.1	-	0.1
85	94093.2	117700.94	-	0.1
86	94094.52	117701.69	-	0.1
87	94095.02	117702.02	-	0.1
88	94095.48	117702.4	-	0.1
89	94095.9	117702.84	-	0.1
90	94096.25	117703.32	-	0.1
91	94096.67	117704.12	-	0.1
92	94096.94	117704.98	-	0.1
93	94097.03	117705.57	-	0.1
94	94097.05	117706.17	-	0.1
95	94097	117706.77	-	0.1
96	94096.88	117707.36	-	0.1
97	94096.8	117707.63	-	0.1
98	94089.8	117728.55	-	0.1
99	94089.31	117730.2	-	0.1
100	94108.3	117739.02	-	0.1
101	94108.36	117738.89	-	0.1
102	94108.7	117738.37	-	0.1
103	94109.1	117737.9	-	0.1
104	94109.55	117737.48	-	0.1
105	94110.06	117737.12	-	0.1
106	94110.6	117736.82	-	0.1
107	94111.18	117736.6	-	0.1
108	94111.78	117736.44	-	0.1
109	94112.4	117736.37	-	0.1
110	94113.02	117736.37	-	0.1
111	94113.63	117736.44	-	0.1

ПОЛНОЕ НАИМЕНОВАНИЕ ДОЛЖНОСТИ	 ДОКУМЕНТ ПОДПИСАН ЭЛЕКТРОННОЙ ПОДПИСЬЮ Стороны: ОБЩЕСТВО С ОГРАНИЧЕННОЙ ОТВЕТСТВЕННОСТЬЮ «ВЕНДИ» ФЕДЕРАЛЬНАЯ СЛУЖБА ГОСУДАРСТВЕННОЙ РЕГИСТРАЦИИ, КАДАСТРА И КАРТОГРАФИИ Действителен с 01.08.2024 по 31.08.2024	ИНИЦИАЛЫ, ФАМИЛИЯ

Земельный участок				
вид объекта недвижимости				
Лист № 30 раздела 4.2	Всего листов раздела 4.2: 57		Всего разделов: 8	Всего листов выписки: 134
Ю.Ю.2024г. № КУВИ-001/2024-250883093				
Кадастровый номер:			78:31:0001417:4286	
1	2	3	4	5
112	94114.23	117736.59	-	0.1
113	94114.81	117736.82	-	0.1
114	94115.36	117737.12	-	0.1
115	94115.86	117737.48	-	0.1
116	94116.32	117737.9	-	0.1
117	94116.72	117738.37	-	0.1
118	94117.06	117738.89	-	0.1
119	94117.33	117739.44	-	0.1
120	94117.53	117740.03	-	0.1
121	94117.66	117740.64	-	0.1
122	94117.71	117741.26	-	0.1
123	94117.68	117741.87	-	0.1
124	94117.58	117742.49	-	0.1
125	94117.4	117743.08	-	0.1
126	94117.35	117743.22	-	0.1
127	94127.04	117747.72	-	0.1
128	94129.32	117748.7	-	0.1
1	94187.99	117619.27	-	0.1

ПОЛНОЕ НАИМЕНОВАНИЕ ДОЛЖНОСТИ	 ДОКУМЕНТ ПОДПИСАН ЭЛЕКТРОННОЙ ПОДПИСЬЮ Стороны: ООО «СВЕТЛОСЛАВОВСКИЙ ДОКТОР» Юридический адрес: ФЕДЕРАЛЬНАЯ СЛУЖБА ГОСУДАРСТВЕННОЙ РЕГИСТРАЦИИ, КАДАСТРА И КАРТОГРАФИИ Действителен с 01.08.2024 по 31.08.2024	ИНИЦИАЛЫ, ФАМИЛИЯ


Земельный участок				
вид объекта недвижимости				
Лист № 32 раздела 4.2	Всего листов раздела 4.2: 57		Всего разделов: 8	Всего листов выписки: 134
10.10.2024г. № КУВИ-001/2024-250883093				
Кадастровый номер:		78:31:0001417:4286		
Сведения о характерных точках границы части (частей) земельного участка				
Учетный номер части: 78:31:0001417:4286/12				
Система координат СК-1964				
Номер точки	Координаты, м		Описание закрепления на местности	Средняя квадратичная погрешность определения координат характерных точек границ земельного участка, м
	X	Y		
1	2	3	4	5
1	94123.78	117634.2	-	-
2	94110.29	117666.59	-	0.1
3	94087.45	117719.45	-	0.1
4	94085.16	117718.59	-	-
5	94084.33	117720.41	-	-
6	94088.53	117722	-	0.1
7	94112.13	117667.37	-	0.1
8	94125.61	117635.02	-	-
1	94123.78	117634.2	-	-

ПОЛНОЕ НАИМЕНОВАНИЕ ДОЛЖНОСТИ	 ДОКУМЕНТ ПОДПИСАН ЭЛЕКТРОННОЙ ПОДПИСЬЮ Служба государственного кадастрового учета и регистрации недвижимости Федеральная служба государственной регистрации, кадастра и картографии Действителен с 01.08.2024 по 31.08.2024	ИНИЦИАЛЫ, ФАМИЛИЯ

Земельный участок				
вид объекта недвижимости				
Лист № 33 раздела 4.2		Всего листов раздела 4.2: 57		Всего разделов: 8
Всего листов выписки: 134				
10.10.2024г. № КУВИИ-001/2024-250883093				
Кадастровый номер:		78:31:0001417:4286		
Сведения о характерных точках границы части (частей) земельного участка				
Учетный номер части: 78:31:0001417:4286/13				
Система координат СК-1964				
Номер точки	Координаты, м		Описание закрепления на местности	Средняя квадратичная погрешность определения координат характерных точек границ земельного участка, м
	X	Y		
1	2	3	4	5
1	94208.17	117609	-	-
2	94207.12	117608.59	-	0.1
3	94206.08	117611.07	-	0.05
4	94203.32	117617.66	-	0.05
5	94203.15	117618.98	-	0.05
6	94201.27	117625.04	-	0.05
7	94201.58	117628	-	0.05
8	94201.06	117631.11	-	0.05
9	94201.24	117632.34	-	0.05
10	94202	117632.97	-	0.05
11	94205.33	117634.41	-	0.05
12	94205.83	117634.28	-	0.05
13	94206.19	117633.91	-	0.05
14	94206.51	117633.01	-	0.05
15	94206.38	117632.51	-	0.05
16	94206.01	117632.14	-	0.05
17	94203.64	117631	-	0.05
18	94204.08	117628.19	-	0.05
19	94203.79	117625.21	-	0.05
20	94205.45	117620.08	-	0.05
21	94205.68	117618.5	-	0.05
22	94208.59	117611.37	-	0.05
1	94208.17	117609	-	-

ПОЛНОЕ НАИМЕНОВАНИЕ ДОЛЖНОСТИ	 ДОКУМЕНТ ПОДПИСАН ЭЛЕКТРОННОЙ ПОДПИСЬЮ Сторожица СВЕТЛАНА АЛЕКСАНДРОВНА Исполнитель ФЕДЕРАЛЬНАЯ СЛУЖБА ГОСУДАРСТВЕННОЙ РЕГИСТРАЦИИ, КАДАСТРА И КАРТОГРАФИИ Действителен с 01.08.2024 по 31.08.2025	ИНИЦИАЛЫ, ФАМИЛИЯ


Земельный участок				
вид объекта недвижимости				
Лист № 34 раздела 4.2		Всего листов раздела 4.2: 57		Всего разделов: 8
Всего листов выписки: 134				
10.10.2024г. № КУВИИ-001/2024-250883093				
Кадастровый номер:		78:31:0001417:4286		
Сведения о характерных точках границы части (частей) земельного участка				
Учетный номер части: 78:31:0001417:4286/14				
Система координат СК-1964				
Номер точки	Координаты, м		Описание закрепления на местности	Средняя квадратичная погрешность определения координат характерных точек границ земельного участка, м
	X	Y		
1	2	3	4	5
1	94208.17	117609	-	-
2	94207.12	117608.59	-	0.1
3	94206.08	117611.07	-	0.05
4	94203.32	117617.66	-	0.05
5	94203.15	117618.98	-	0.05
6	94201.27	117625.04	-	0.05
7	94201.58	117628	-	0.05
8	94201.06	117631.11	-	0.05
9	94201.24	117632.34	-	0.05
10	94202	117632.97	-	0.05
11	94205.33	117634.41	-	0.05
12	94205.83	117634.28	-	0.05
13	94206.19	117633.91	-	0.05
14	94206.51	117633.01	-	0.05
15	94206.38	117632.51	-	0.05
16	94206.01	117632.14	-	0.05
17	94203.64	117631	-	0.05
18	94204.08	117628.19	-	0.05
19	94203.79	117625.21	-	0.05
20	94205.45	117620.08	-	0.05
21	94205.68	117618.5	-	0.05
22	94208.59	117611.37	-	0.05
1	94208.17	117609	-	-

ПОЛНОЕ НАИМЕНОВАНИЕ ДОЛЖНОСТИ	 ДОКУМЕНТ ПОДПИСАН ЭЛЕКТРОННОЙ ПОДПИСЬЮ Сторожица СВЕРХСВЕТЛАНОВИЧУКОВА СВЕТЛАНА Ильяновна ФЕДЕРАЛЬНАЯ СЛУЖБА ГОСУДАРСТВЕННОЙ РЕГИСТРАЦИИ, КАДАСТРА И КАРТОГРАФИИ Действителен с 01.08.2024 по 31.08.2024	ИНИЦИАЛЫ, ФАМИЛИЯ


Земельный участок				
вид объекта недвижимости				
Лист № 35 раздела 4.2		Всего листов раздела 4.2: 57		Всего разделов: 8
Всего листов выписки: 134				
10.10.2024г. № КУВИИ-001/2024-250883093				
Кадастровый номер:		78:31:0001417:4286		
Сведения о характерных точках границы части (частей) земельного участка				
Учетный номер части: 78:31:0001417:4286/15				
Система координат СК-1964				
Номер точки	Координаты, м		Описание закрепления на местности	Средняя квадратичная погрешность определения координат характерных точек границ земельного участка, м
	X	Y		
1	2	3	4	5
1	94208.17	117609	-	-
2	94207.12	117608.59	-	0.1
3	94206.08	117611.07	-	0.05
4	94203.32	117617.66	-	0.05
5	94203.15	117618.98	-	0.05
6	94201.27	117625.04	-	0.05
7	94201.58	117628	-	0.05
8	94201.06	117631.11	-	0.05
9	94201.24	117632.34	-	0.05
10	94202	117632.97	-	0.05
11	94205.33	117634.41	-	0.05
12	94205.83	117634.28	-	0.05
13	94206.19	117633.91	-	0.05
14	94206.51	117633.01	-	0.05
15	94206.38	117632.51	-	0.05
16	94206.01	117632.14	-	0.05
17	94203.64	117631	-	0.05
18	94204.08	117628.19	-	0.05
19	94203.79	117625.21	-	0.05
20	94205.45	117620.08	-	0.05
21	94205.68	117618.5	-	0.05
22	94208.59	117611.37	-	0.05
1	94208.17	117609	-	-

ПОЛНОЕ НАИМЕНОВАНИЕ ДОЛЖНОСТИ	 ДОКУМЕНТ ПОДПИСАН ЭЛЕКТРОННОЙ ПОДПИСЬЮ Сторожица СВЕТЛАНА АЛЕКСАНДРОВНА Исполнитель ФЕДЕРАЛЬНАЯ СЛУЖБА ГОСУДАРСТВЕННОЙ РЕГИСТРАЦИИ, КАДАСТРА И КАРТОГРАФИИ Действителен с 01.08.2024 по 31.08.2024	ИНИЦИАЛЫ, ФАМИЛИЯ

Земельный участок				
вид объекта недвижимости				
Лист № 36 раздела 4.2		Всего листов раздела 4.2: 57		Всего разделов: 8
Всего листов выписки: 134				
10.10.2024г. № КУВИИ-001/2024-250883093				
Кадастровый номер:		78:31:0001417:4286		
Сведения о характерных точках границы части (частей) земельного участка				
Учетный номер части: 78:31:0001417:4286/16				
Система координат СК-1964				
Номер точки	Координаты, м		Описание закрепления на местности	Средняя квадратичная погрешность определения координат характерных точек границ земельного участка, м
	X	Y		
1	2	3	4	5
1	94199.1	117623.95	-	-
2	94196.44	117622.83	-	-
3	94196.74	117625.17	-	0.05
4	94198.24	117629.39	-	0.05
5	94190.81	117646.04	-	0.05
6	94190.7	117646.55	-	0.05
7	94190.87	117647.17	-	0.05
8	94191.33	117647.63	-	0.05
9	94198.49	117650.68	-	0.05
10	94199.11	117650.51	-	0.05
11	94199.57	117650.05	-	0.05
12	94199.74	117649.42	-	0.05
13	94199.57	117648.8	-	0.05
14	94199.11	117648.34	-	0.05
15	94193.61	117645.91	-	0.05
16	94200.53	117630.41	-	0.05
17	94200.77	117629.24	-	0.05
18	94199.2	117624.72	-	0.05
1	94199.1	117623.95	-	-

ПОЛНОЕ НАИМЕНОВАНИЕ ДОЛЖНОСТИ	 ДОКУМЕНТ ПОДПИСАН ЭЛЕКТРОННОЙ ПОДПИСЬЮ Служба государственного кадастрового учета и регистрации недвижимости Федеральная служба государственной регистрации, кадастра и картографии Деловая линия: +7 (495) 201-01-01 до 24.06.2024	ИНИЦИАЛЫ, ФАМИЛИЯ

Земельный участок				
вид объекта недвижимости				
Лист № 37 раздела 4.2		Всего листов раздела 4.2: 57		Всего разделов: 8
Всего листов выписки: 134				
10.10.2024г. № КУВИИ-001/2024-250883093				
Кадастровый номер:		78:31:0001417:4286		
Сведения о характерных точках границы части (частей) земельного участка				
Учетный номер части: 78:31:0001417:4286/17				
Система координат СК-1964				
Номер точки	Координаты, м		Описание закрепления на местности	Средняя квадратичная погрешность определения координат характерных точек границ земельного участка, м
	X	Y		
1	2	3	4	5
1	94199.1	117623.95	-	-
2	94196.44	117622.83	-	-
3	94196.74	117625.17	-	0.05
4	94198.24	117629.39	-	0.05
5	94190.81	117646.04	-	0.05
6	94190.7	117646.55	-	0.05
7	94190.87	117647.17	-	0.05
8	94191.33	117647.63	-	0.05
9	94198.49	117650.68	-	0.05
10	94199.11	117650.51	-	0.05
11	94199.57	117650.05	-	0.05
12	94199.74	117649.42	-	0.05
13	94199.57	117648.8	-	0.05
14	94199.11	117648.34	-	0.05
15	94193.61	117645.91	-	0.05
16	94200.53	117630.41	-	0.05
17	94200.77	117629.24	-	0.05
18	94199.2	117624.72	-	0.05
1	94199.1	117623.95	-	-

ПОЛНОЕ НАИМЕНОВАНИЕ ДОЛЖНОСТИ	 ДОКУМЕНТ ПОДПИСАН ЭЛЕКТРОННОЙ ПОДПИСЬЮ Стороженко Александром Александровичем Идентификационный номер: 78:31:0001417:4286/17 Федеральная служба государственной регистрации, кадастра и картографии Деловая линия: +7 (800) 201 00 20	ИНИЦИАЛЫ, ФАМИЛИЯ

Земельный участок				
вид объекта недвижимости				
Лист № 39 раздела 4.2		Всего листов раздела 4.2: 57		Всего разделов: 8
Всего листов выписки: 134				
10.10.2024г. № КУВИ-001/2024-250883093				
Кадастровый номер:		78:31:0001417:4286		
Сведения о характерных точках границы части (частей) земельного участка				
Учетный номер части: 78:31:0001417:4286/19				
Система координат				
Номер точки	Координаты, м		Описание закрепления на местности	Средняя квадратичная погрешность определения координат характерных точек границ земельного участка, м
	X	Y		
1	2	3	4	5
1	94207.12	117608.59	-	-
2	94208.17	117609	-	-
3	94208.59	117611.37	-	-
4	94205.68	117618.5	-	-
5	94205.45	117620.08	-	-
6	94203.79	117625.21	-	-
7	94204.08	117628.19	-	-
8	94203.64	117631	-	-
9	94206.01	117632.14	-	-
10	94206.38	117632.51	-	-
11	94206.51	117633.01	-	-
12	94206.19	117633.91	-	-
13	94205.83	117634.28	-	-
14	94205.33	117634.41	-	-
15	94202	117632.97	-	-
16	94201.24	117632.34	-	-
17	94201.06	117631.11	-	-
18	94201.58	117628	-	-
19	94201.27	117625.04	-	-
20	94203.15	117618.98	-	-
21	94203.32	117617.66	-	-
22	94206.08	117611.07	-	-
23	94206.07	117611.03	-	-
1	94207.12	117608.59	-	-

ПОЛНОЕ НАИМЕНОВАНИЕ ДОЛЖНОСТИ	 ДОКУМЕНТ ПОДПИСАН ЭЛЕКТРОННОЙ ПОДПИСЬЮ Служба государственного кадастрового учета и регистрации недвижимости Федеральная служба государственной регистрации, кадастра и картографии Действителен с 01.08.2024 по 31.08.2024	ИНИЦИАЛЫ, ФАМИЛИЯ

Земельный участок			
вид объекта недвижимости			
Лист № 40 раздела 4.2	Всего листов раздела 4.2: 57	Всего разделов: 8	Всего листов выписки: 134
10.10.2024г. № КУВИ-001/2024-250883093			
Кадстровый номер:		78:31:0001417:4286	

Сведения о характерных точках границы части (частей) земельного участка			
Учетный номер части: 78:31:0001417:4286/20			

Номер точки	Координаты, м		Описание закрепления на местности	Средняя квадратичная погрешность определения координат характерных точек границ земельного участка, м
	X	Y		
1	2	3	4	5
1	94207.12	117608.59	-	-
2	94208.17	117609	-	-
3	94208.59	117611.37	-	-
4	94205.68	117618.5	-	-
5	94205.45	117620.08	-	-
6	94203.79	117625.21	-	-
7	94204.08	117628.19	-	-
8	94203.64	117631	-	-
9	94206.01	117632.14	-	-
10	94206.38	117632.51	-	-
11	94206.51	117633.01	-	-
12	94206.19	117633.91	-	-
13	94205.83	117634.28	-	-
14	94205.33	117634.41	-	-
15	94202	117632.97	-	-
16	94201.24	117632.34	-	-
17	94201.06	117631.11	-	-
18	94201.58	117628	-	-
19	94201.27	117625.04	-	-
20	94203.15	117618.98	-	-
21	94203.32	117617.66	-	-
22	94206.08	117611.07	-	-
23	94206.07	117611.03	-	-
1	94207.12	117608.59	-	-

	 <p>ДОКУМЕНТ ПОДПИСАН ЭЛЕКТРОННОЙ ПОДПИСЬЮ Судьями ОБЩЕСТВЕННОГО СУДЕБНОГО Удвоен Федеральная служба государственной регистрации, кадастра и картографии Действителен с 01.08.2024 по 31.08.2024</p>	
полное наименование должности		инициалы, фамилия

Земельный участок				
вид объекта недвижимости				
Лист № 41 раздела 4.2	Всего листов раздела 4.2: 57		Всего разделов: 8	Всего листов выписки: 134
10.10.2024г. № КУВИИ-001/2024-250883093				
Кадастровый номер:			78:31:0001417:4286	
Сведения о характерных точках границы части (частей) земельного участка				
Учетный номер части: 78:31:0001417:4286/21				
Система координат				
Номер точки	Координаты, м		Описание закрепления на местности	Средняя квадратичная погрешность определения координат характерных точек границ земельного участка, м
	X	Y		
1	2	3	4	5
1	94196.44	117622.83	-	-
2	94199.1	117623.95	-	-
3	94199.2	117624.72	-	-
4	94200.77	117629.24	-	-
5	94200.53	117630.41	-	-
6	94193.61	117645.91	-	-
7	94199.11	117648.34	-	-
8	94199.57	117648.8	-	-
9	94199.74	117649.42	-	-
10	94199.57	117650.05	-	-
11	94199.11	117650.51	-	-
12	94198.49	117650.68	-	-
13	94191.33	117647.63	-	-
14	94190.87	117647.17	-	-
15	94190.7	117646.55	-	-
16	94190.81	117646.04	-	-
17	94198.24	117629.39	-	-
18	94196.74	117625.17	-	-
1	94196.44	117622.83	-	-

ПОЛНОЕ НАИМЕНОВАНИЕ ДОЛЖНОСТИ	 ДОКУМЕНТ ПОДПИСАН ЭЛЕКТРОННОЙ ПОДПИСЬЮ Сторожик ОВЕРЕСИЛАВОВИЧ АЛЕКСАНДРОВИЧ Имярек ФЕДЕРАЛЬНАЯ СЛУЖБА ГОСУДАРСТВЕННОЙ РЕГИСТРАЦИИ, КАДАСТРА И КАРТОГРАФИИ Действителен с 01.08.2024 по 31.08.2024	ИНИЦИАЛЫ, ФАМИЛИЯ

Земельный участок				
вид объекта недвижимости				
Лист № 42 раздела 4.2		Всего листов раздела 4.2: 57		Всего разделов: 8
Всего листов выписки: 134				
10.10.2024г. № КУВИ-001/2024-250883093				
Кадастровый номер:		78:31:0001417:4286		
Сведения о характерных точках границы части (частей) земельного участка				
Учетный номер части: 78:31:0001417:4286/22				
Система координат				
Номер точки	Координаты, м		Описание закрепления на местности	Средняя квадратичная погрешность определения координат характерных точек границ земельного участка, м
	X	Y		
1	2	3	4	5
1	94207.12	117608.59	-	-
2	94208.17	117609	-	-
3	94208.59	117611.37	-	-
4	94205.68	117618.5	-	-
5	94205.45	117620.08	-	-
6	94203.79	117625.21	-	-
7	94204.08	117628.19	-	-
8	94203.64	117631	-	-
9	94206.01	117632.14	-	-
10	94206.38	117632.51	-	-
11	94206.51	117633.01	-	-
12	94206.19	117633.91	-	-
13	94205.83	117634.28	-	-
14	94205.33	117634.41	-	-
15	94202	117632.97	-	-
16	94201.24	117632.34	-	-
17	94201.06	117631.11	-	-
18	94201.58	117628	-	-
19	94201.27	117625.04	-	-
20	94203.15	117618.98	-	-
21	94203.32	117617.66	-	-
22	94206.08	117611.07	-	-
23	94206.07	117611.03	-	-
1	94207.12	117608.59	-	-




ПОЛНОЕ НАИМЕНОВАНИЕ ДОЛЖНОСТИ

ИНИЦИАЛЫ, ФАМИЛИЯ


Земельный участок				
вид объекта недвижимости				
Лист № 43 раздела 4.2	Всего листов раздела 4.2: 57		Всего разделов: 8	Всего листов выписки: 134
10.10.2024г. № КУВИИ-001/2024-250883093				
Кадастровый номер:		78:31:0001417:4286		
Сведения о характерных точках границы части (частей) земельного участка				
Учетный номер части: 78:31:0001417:4286/23				
Система координат				
Номер точки	Координаты, м		Описание закрепления на местности	Средняя квадратичная погрешность определения координат характерных точек границ земельного участка, м
	X	Y		
1	2	3	4	5
1	94084.33	117720.41	-	-
2	94085.16	117718.59	-	-
3	94087.45	117719.45	-	-
4	94110.29	117666.59	-	-
5	94123.78	117634.2	-	-
6	94125.61	117635.02	-	-
7	94112.13	117667.37	-	-
8	94088.53	117722	-	-
1	94084.33	117720.41	-	-

ПОЛНОЕ НАИМЕНОВАНИЕ ДОЛЖНОСТИ	 ДОКУМЕНТ ПОДПИСАН ЭЛЕКТРОННОЙ ПОДПИСЬЮ Стороженко Александровича Игоревича Инициалы: А.И. Стороженко Федеральная служба государственной регистрации, кадастра и картографии Деловая линия: +7 (800) 201-01-01	ИНИЦИАЛЫ, ФАМИЛИЯ

Земельный участок				
вид объекта недвижимости				
Лист № 44 раздела 4.2	Всего листов раздела 4.2: 57	Всего разделов: 8	Всего листов выписки: 134	
10.10.2024г. № КУВИИ-001/2024-250883093				
Кадастровый номер:		78:31:0001417:4286		
Сведения о характерных точках границы части (частей) земельного участка				
Учетный номер части: 78:31:0001417:4286/24				
Система координат				
Номер точки	Координаты, м		Описание закрепления на местности	Средняя квадратичная погрешность определения координат характерных точек границ земельного участка, м
	X	Y		
1	2	3	4	5
1	94206.95	117608.98	-	-
2	94207.12	117608.59	-	-
3	94222.12	117614.45	-	-
4	94222.03	117614.44	-	-
5	94220.99	117614.41	-	-
6	94219.53	117613.92	-	-
7	94211.95	117610.97	-	-
8	94209.03	117609.81	-	-
9	94206.95	117608.98	-	-

	 <p>ДОКУМЕНТ ПОДПИСАН ЭЛЕКТРОННОЙ ПОДПИСЬЮ</p> <p>Сторона: ОБЩЕСТВО С ОГРАНИЧЕННОЙ ОТВЕТСТВЕННОСТЬЮ Имя: ФЕДЕРАЛЬНАЯ СЛУЖБА ГОСУДАРСТВЕННОЙ РЕГИСТРАЦИИ, КАДАСТРА И КАРТОГРАФИИ Действителен с 01.08.2024 по 31.08.2025</p>	
ПОЛНОЕ НАИМЕНОВАНИЕ ДОЛЖНОСТИ	ИНИЦИАЛЫ, ФАМИЛИЯ	


Земельный участок				
вид объекта недвижимости				
Лист № 45 раздела 4.2	Всего листов раздела 4.2: 57		Всего разделов: 8	Всего листов выписки: 134
10.10.2024г. № КУВИИ-001/2024-250883093				
Кадастровый номер:		78:31:0001417:4286		
Сведения о характерных точках границы части (частей) земельного участка				
Учетный номер части: 78:31:0001417:4286/25				
Система координат				
Номер точки	Координаты, м		Описание закрепления на местности	Средняя квадратичная погрешность определения координат характерных точек границ земельного участка, м
	X	Y		
1	2	3	4	5
1	94206.98	117608.93	-	-
2	94207.12	117608.59	-	-
3	94212.21	117610.58	-	-
4	94211.97	117610.68	-	-
5	94211.69	117610.75	-	-
6	94211.33	117610.74	-	-
7	94211.05	117610.66	-	-
8	94210.77	117610.52	-	-
9	94209.03	117609.75	-	-
10	94206.98	117608.93	-	-

ПОЛНОЕ НАИМЕНОВАНИЕ ДОЛЖНОСТИ	 ДОКУМЕНТ ПОДПИСАН ЭЛЕКТРОННОЙ ПОДПИСЬЮ Стороны: ООО «СВЕТЛОСЛАВ» ОГРН/ОГРНИП/ИНН 78-03-0001417 Вид деятельности: ФЕДЕРАЛЬНАЯ СЛУЖБА ГОСУДАРСТВЕННОЙ РЕГИСТРАЦИИ, КАДАСТРА И КАРТОГРАФИИ Действителен с 01.08.2024 по 31.08.2025	ИНИЦИАЛЫ, ФАМИЛИЯ


Земельный участок				
вид объекта недвижимости				
Лист № 46 раздела 4.2	Всего листов раздела 4.2: 57	Всего разделов: 8	Всего листов выписки: 134	
10.10.2024г. № КУВИИ-001/2024-250883093				
Кадастровый номер:		78:31:0001417:4286		
Сведения о характерных точках границы части (частей) земельного участка				
Учетный номер части: 78:31:0001417:4286/26				
Система координат				
Номер точки	Координаты, м		Описание закрепления на местности	Средняя квадратичная погрешность определения координат характерных точек границ земельного участка, м
	X	Y		
1	2	3	4	5
1	94210.09	117609.75	-	-
2	94211.48	117610.29	-	-
3	94211.36	117610.28	-	-
4	94211.17	117610.24	-	-
5	94211.04	117610.21	-	-
6	94210.84	117610.11	-	-
7	94210.09	117609.75	-	-

ПОЛНОЕ НАИМЕНОВАНИЕ ДОЛЖНОСТИ	 ДОКУМЕНТ ПОДПИСАН ЭЛЕКТРОННОЙ ПОДПИСЬЮ Стороны: ООО «СВЕТЛОСЛАВ» ОГРН/ИНН: 78-03-0001417 Вид деятельности: ФЕДЕРАЛЬНАЯ СЛУЖБА ГОСУДАРСТВЕННОЙ РЕГИСТРАЦИИ, КАДАСТРА И КАРТОГРАФИИ Действителен с 01.08.2024 по 31.08.2024	ИНИЦИАЛЫ, ФАМИЛИЯ
-------------------------------	---------------------------------------------------------------------------------------------------------------------------------------------------------------------------------------------------------------------------------------------------------------------------------------------------------------------------------	-------------------

Земельный участок				
вид объекта недвижимости				
Лист № 47 раздела 4.2		Всего листов раздела 4.2: 57		Всего разделов: 8
Всего листов выписки: 134				
10.10.2024г. № КУВИ-001/2024-250883093				
Кадастровый номер:		78:31:0001417:4286		
Сведения о характерных точках границы части (частей) земельного участка				
Учетный номер части: 78:31:0001417:4286/27				
Система координат				
Номер точки	Координаты, м		Описание закрепления на местности	Средняя квадратичная погрешность определения координат характерных точек границ земельного участка, м
	X	Y		
1	2	3	4	5
1	94206.96	117608.95	-	-
2	94207.12	117608.59	-	-
3	94237.44	117620.44	-	-
4	94238.19	117620.74	-	-
5	94238.26	117620.6	-	-
6	94240.58	117621.5	-	-
7	94240.66	117621.29	-	-
8	94242.8	117622.08	-	-
9	94242.71	117622.32	-	-
10	94243.29	117622.54	-	-
11	94237.82	117621.1	-	-
12	94236.46	117620.55	-	-
13	94233.61	117619.26	-	-
14	94231.45	117618.59	-	-
15	94229.51	117617.74	-	-
16	94229.36	117617.66	-	-
17	94227.7	117616.87	-	-
18	94220.84	117614.4	-	-
19	94211.95	117610.94	-	-
20	94209.04	117609.78	-	-
21	94206.96	117608.95	-	-

ПОЛНОЕ НАИМЕНОВАНИЕ ДОЛЖНОСТИ	 ДОКУМЕНТ ПОДПИСАН ЭЛЕКТРОННОЙ ПОДПИСЬЮ Служба государственного кадастрового учета и регистрации недвижимости Федеральная служба государственной регистрации, кадастра и картографии Деловая линия: +7 (495) 201-00-00	ИНИЦИАЛЫ, ФАМИЛИЯ

Земельный участок				
вид объекта недвижимости				
Лист № 48 раздела 4.2		Всего листов раздела 4.2: 57		Всего разделов: 8
Всего листов выписки: 134				
10.10.2024г. № КУВИИ-001/2024-250883093				
Кадастровый номер:		78:31:0001417:4286		
Сведения о характерных точках границы части (частей) земельного участка				
Учетный номер части: 78:31:0001417:4286/28				
Система координат				
Номер точки	Координаты, м		Описание закрепления на местности	Средняя квадратичная погрешность определения координат характерных точек границ земельного участка, м
	X	Y		
1	2	3	4	5
1	94233.73	117618.99	-	-
2	94237.44	117620.44	-	-
3	94238.19	117620.74	-	-
4	94238.26	117620.6	-	-
5	94240.58	117621.5	-	-
6	94240.66	117621.29	-	-
7	94242.8	117622.08	-	-
8	94242.71	117622.32	-	-
9	94244.9	117623.16	-	-
10	94244.9	117623.29	-	-
11	94245.6	117623.6	-	-
12	94263.97	117630.65	-	-
13	94263.89	117630.84	-	-
14	94256.32	117627.98	-	-
15	94252.66	117626.35	-	-
16	94243.44	117622.91	-	-
17	94239.32	117621.41	-	-
18	94237.54	117620.68	-	-
19	94236.36	117620.19	-	-
20	94235.43	117619.78	-	-
21	94234.04	117619.18	-	-
22	94233.73	117618.99	-	-

ПОЛНОЕ НАИМЕНОВАНИЕ ДОЛЖНОСТИ	 ДОКУМЕНТ ПОДПИСАН ЭЛЕКТРОННОЙ ПОДПИСЬЮ Служба государственного кадастрового учета и регистрации недвижимости Федеральная служба государственной регистрации, кадастра и картографии Действителен с 01.08.2024 по 31.08.2024	ИНИЦИАЛЫ, ФАМИЛИЯ

Земельный участок				
вид объекта недвижимости				
Лист № 50 раздела 4.2		Всего листов раздела 4.2: 57		Всего разделов: 8
Всего листов выписки: 134				
10.10.2024г. № КУВИИ-001/2024-250883093				
Кадастровый номер:		78:31:0001417:4286		
Сведения о характерных точках границы части (частей) земельного участка				
Учетный номер части: 78:31:0001417:4286/30				
Система координат				
Номер точки	Координаты, м		Описание закрепления на местности	Средняя квадратичная погрешность определения координат характерных точек границ земельного участка, м
	X	Y		
1	2	3	4	5
1	94227.51	117616.56	-	-
2	94220.93	117614.19	-	-
3	94212.01	117610.72	-	-
4	94211.06	117610.29	-	-
5	94209.13	117609.61	-	-
6	94207.04	117608.77	-	-
7	94207.12	117608.59	-	-
8	94227.51	117616.56	-	-
1	94236.5	117620.41	-	-
2	94233.66	117619.04	-	-
3	94231.52	117618.38	-	-
4	94229.61	117617.53	-	-
5	94229.46	117617.46	-	-
6	94227.89	117616.71	-	-
7	94237.44	117620.44	-	-
8	94238.19	117620.74	-	-
9	94238.26	117620.6	-	-
10	94240.58	117621.5	-	-
11	94240.66	117621.29	-	-
12	94242.8	117622.08	-	-
13	94242.76	117622.19	-	-
14	94237.88	117620.97	-	-
15	94236.5	117620.41	-	-

ПОЛНОЕ НАИМЕНОВАНИЕ ДОЛЖНОСТИ	 ДОКУМЕНТ ПОДПИСАН ЭЛЕКТРОННОЙ ПОДПИСЬЮ Служба государственного кадастрового учета и регистрации недвижимости Федеральная служба государственной регистрации, кадастра и картографии Действителен с 01.08.2018 по 31.08.2024	ИНИЦИАЛЫ, ФАМИЛИЯ

Земельный участок				
вид объекта недвижимости				
Лист № 51 раздела 4.2	Всего листов раздела 4.2: 57		Всего разделов: 8	Всего листов выписки: 134
10.10.2024г. № КУВИИ-001/2024-250883093				
Кадастровый номер:		78:31:0001417:4286		
Сведения о характерных точках границы части (частей) земельного участка				
Учетный номер части: 78:31:0001417:4286/31				
Система координат				
Номер точки	Координаты, м		Описание закрепления на местности	Средняя квадратичная погрешность определения координат характерных точек границ земельного участка, м
	X	Y		
1	2	3	4	5
1	94207.06	117608.72	-	-
2	94207.12	117608.59	-	-
3	94212.08	117610.53	-	-
4	94212.02	117610.55	-	-
5	94211.53	117610.57	-	-
6	94211.09	117610.46	-	-
7	94210.95	117610.38	-	-
8	94210.76	117610.3	-	-
9	94209.11	117609.54	-	-
10	94207.06	117608.72	-	-

ПОЛНОЕ НАИМЕНОВАНИЕ ДОЛЖНОСТИ	 ДОКУМЕНТ ПОДПИСАН ЭЛЕКТРОННОЙ ПОДПИСЬЮ Стороженко Александровича Александровича Инициалы: ФИО Федеральная служба государственной регистрации, кадастра и картографии Деловая линия: +7 (495) 201-20-20	ИНИЦИАЛЫ, ФАМИЛИЯ

Земельный участок				
вид объекта недвижимости				
Лист № 53 раздела 4.2	Всего листов раздела 4.2: 57		Всего разделов: 8	Всего листов выписки: 134
10.10.2024г. № КУВИИ-001/2024-250883093				
Кадастровый номер:			78:31:0001417:4286	
1	2	3	4	5
25	94123.65	117634.14	-	-
26	94128.31	117636.24	-	-
27	94133.85	117638.8	-	-
28	94140.38	117625.02	-	-
29	94141.65	117622.27	-	-
30	94151.77	117600.43	-	-
31	94167.12	117606.77	-	-
32	94165.71	117609.88	-	-
33	94200.29	117624.45	-	-
34	94207.12	117608.59	-	-
35	94237.44	117620.44	-	-
36	94238.19	117620.74	-	-
37	94238.26	117620.6	-	-
38	94240.58	117621.5	-	-
39	94240.66	117621.29	-	-
40	94242.8	117622.08	-	-
41	94242.71	117622.32	-	-
42	94244.9	117623.16	-	-
43	94244.9	117623.29	-	-
44	94245.6	117623.6	-	-
45	94263.97	117630.65	-	-
46	94263.57	117631.53	-	-
47	94263.61	117631.43	-	-
48	94219.9	117614.79	-	-
49	94168.03	117729.24	-	-
50	94189.25	117739.1	-	-
51	94231.4	117644.68	-	-
52	94244.53	117649.78	-	-
53	94250.03	117636.42	-	-

ПОЛНОЕ НАИМЕНОВАНИЕ ДОЛЖНОСТИ	 ДОКУМЕНТ ПОДПИСАН ЭЛЕКТРОННОЙ ПОДПИСЬЮ Сторожица СВЕРДЛОВСКОГО РАЙОНА ИЛИНСКИЙ РАЙОН Федеральная служба государственной регистрации, кадастра и картографии Дублирование с 01.08.2024 по 24.08.2024	ИНИЦИАЛЫ, ФАМИЛИЯ

Земельный участок				
вид объекта недвижимости				
Лист № 55 раздела 4.2	Всего листов раздела 4.2: 57		Всего разделов: 8	Всего листов выписки: 134
10.10.2024г. № КУВИИ-001/2024-250883093				
Кадастровый номер:			78:31:0001417:4286	
1	2	3	4	5
83	94226.27	117751.06	-	-
84	94224.33	117755.37	-	-
85	94222.57	117754.57	-	-
86	94221.47	117757	-	-
87	94217.78	117755.41	-	-
88	94217.4	117756.27	-	-
89	94196.65	117747.17	-	-
90	94195.59	117749.42	-	-
91	94194.17	117748.8	-	-
92	94185.71	117767	-	-
93	94184.68	117766.53	-	-
94	94182.51	117771.39	-	-
95	94185.3	117772.66	-	-
96	94184.94	117773.47	-	-
97	94183.4	117772.8	-	-
98	94183.19	117773.26	-	-
99	94182.58	117773	-	-
100	94182.2	117773.88	-	-
101	94181.47	117773.55	-	-
102	94167.18	117805.65	-	-
103	94168.74	117806.35	-	-
104	94167.66	117808.93	-	-
105	94166	117808.28	-	-
106	94164.6	117811.44	-	-
107	94165.19	117811.7	-	-
108	94164.04	117814.29	-	-
109	94132.83	117800.58	-	-
110	94146.76	117769.16	-	-
111	94115.2	117754.79	-	-

ПОЛНОЕ НАИМЕНОВАНИЕ ДОЛЖНОСТИ	 ДОКУМЕНТ ПОДПИСАН ЭЛЕКТРОННОЙ ПОДПИСЬЮ Стороны: ОБЩЕСТВО С ОГРАНИЧЕННОЙ ОТВЕТСТВЕННОСТЬЮ «ВЕНДИ» ФЕДЕРАЛЬНАЯ СЛУЖБА ГОСУДАРСТВЕННОЙ РЕГИСТРАЦИИ, КАДАСТРА И КАРТОГРАФИИ Действителен с 01.08.2024 по 31.08.2024	НИНЦНАМЫ, ФИМИЛИЯ

Земельный участок				
вид объекта недвижимости				
Лист № 56 раздела 4.2	Всего листов раздела 4.2: 57		Всего разделов: 8	Всего листов выписки: 134
10.10.2024г. № КУВИИ-001/2024-250883093				
Кадастровый номер:			78:31:0001417:4286	
1	2	3	4	5
112	94084.83	117821.21	-	-
113	94065.7	117812.81	-	-
114	94069.83	117803.49	-	-
115	94053.84	117796.21	-	-
116	94070.98	117742.59	-	-
117	94083.56	117722.1	-	-
118	94120	117642.11	-	-
1	94139.86	117734.01	-	-
2	94142.39	117735.04	-	-
3	94152.65	117713.14	-	-
4	94150.23	117711.71	-	-
5	94162.18	117685.27	-	-
6	94164.69	117686.21	-	-
7	94167.62	117679.93	-	-
8	94165.23	117678.89	-	-
9	94184.43	117635.69	-	-
10	94183.17	117634.84	-	-
11	94185.84	117629.37	-	-
12	94196.43	117634.11	-	-
13	94199.28	117628.46	-	-
14	94161.6	117611	-	-
15	94162.69	117609.14	-	-
16	94154.3	117605.67	-	-
17	94128.56	117663.53	-	-
18	94116.51	117657.66	-	-
19	94099.53	117694.9	-	-
20	94100.45	117695.37	-	-
21	94084.86	117729.36	-	-
22	94132.15	117750.98	-	-

ПОЛНОЕ НАИМЕНОВАНИЕ ДОЛЖНОСТИ	 ДОКУМЕНТ ПОДПИСАН ЭЛЕКТРОННОЙ ПОДПИСЬЮ Стороны: ОБЩЕСТВО С ОГРАНИЧЕННОЙ ОТВЕТСТВЕННОСТЬЮ «ВЕНДИ» ФЕДЕРАЛЬНАЯ СЛУЖБА ГОСУДАРСТВЕННОЙ РЕГИСТРАЦИИ, КАДАСТРА И КАРТОГРАФИИ Действителен с 01.06.2024 по 31.05.2031	НИНЦНАТЫ, ФАМИЛИЯ

Земельный участок				
вид объекта недвижимости				
Лист № 57 раздела 4.2	Всего листов раздела 4.2: 57	Всего разделов: 8	Всего листов выписки: 134	
10.10.2024г. № КУВИИ-001/2024-250883093				
Кадастровый номер:		78:31:0001417:4286		
1	2	3	4	5
23	94139.86	117734.01	-	-

	 <p>ДОКУМЕНТ ПОДПИСАН ЭЛЕКТРОННОЙ ПОДПИСЬЮ</p> <p>Сторона: ОБЩЕСТВО С ОГРАНИЧЕННОЙ ОТВЕТСТВЕННОСТЬЮ Имя: ФЕДЕРАЛЬНАЯ СЛУЖБА ГОСУДАРСТВЕННОЙ РЕГИСТРАЦИИ, КАДАСТРА И КАРТОГРАФИИ Действителен с 01.08.2018 по 31.08.2021</p>	
ПОЛНОЕ НАИМЕНОВАНИЕ ДОЛЖНОСТИ	ИНИЦИАЛЫ, ФАМИЛИЯ	

Финанс публично-правовой компании "Роскадастр" по Санкт-Петербургу
полное наименование органа регистрации недвижимости

Выписка из Единого государственного реестра недвижимости об объекте недвижимости

Сведения о характеристиках объекта недвижимости


На основании запроса от 16.07.2025, поступившего на рассмотрение 16.07.2025, сообщаем, что согласно записи Единого государственного реестра недвижимости:

Раздел 1 Лист 1

Земельный участок			
вид объекта недвижимости			
Лист № 1 раздела 1	Всего листов раздела 1: 26	Всего разделов: 8	Всего листов выписки: 723
16.07.2025: № КУВН-001/2025-140568604			
Кадастровый номер:	78:31:0001417:4284		
Номер кадастрового квартала:	78:31:0001417		
Дата присвоения кадастрового номера:	15.08.2018		
Ранее присвоенный государственный учетный номер:	данные отсутствуют		
Адрес:	Российская Федерация, Санкт-Петербург, муниципальный округ Смольнинское, Новгородская улица, участок 36		
Площадь:	68024 +/- 91		
Кадастровая стоимость, руб.:	94346954,78		
Кадастровые номера расположенных в пределах земельного участка объектов недвижимости:	78:00:0000000:1236, 78:00:0000000:1252, 78:31:0000000:3082, 78:31:0001417:3044, 78:31:0001417:3054, 78:31:0001417:3055, 78:31:0001417:3056, 78:31:0001417:3058, 78:31:0001417:3372, 78:31:0001417:3373, 78:31:0001417:3375, 78:31:0001417:3376, 78:31:0001417:3377, 78:31:0001417:3378, 78:31:0001417:3379, 78:31:0001417:3380, 78:31:0001417:3385, 78:31:0001417:3386, 78:31:0001417:3387, 78:31:0001417:3389, 78:31:0001417:3391, 78:31:0001417:3392, 78:31:0001417:3539, 78:31:0001417:3541, 78:31:0001417:4270, 78:31:0001417:4300, 78:31:0000000:3090, 78:31:0001417:4264, 78:31:0001417:4602		
Кадастровые номера объектов недвижимости, из которых образован объект недвижимости:	78:31:0001417:4273; 78:31:0001417:4274		
Кадастровые номера образованных объектов недвижимости:	данные отсутствуют		
Категория земель:	Земли населенных пунктов		
Виды разрешенного использования:	Предоставление коммунальных услуг		
Сведения о кадастровом инженере:	Анисимова Вера Валерьевна, СНИЛС 116-500-108 00, дата завершения кадастровых работ: 01.08.2018		
Сведения о лесах, водных объектах и об иных природных объектах, расположенных в пределах земельного участка:	данные отсутствуют		
Сведения о том, что земельный участок полностью расположен в границах зоны с особыми условиями использования территории, территории объекта культурного наследия, публичного сервитута:	данные отсутствуют		


полное наименование должности	 ДОКУМЕНТ ПОДПИСАН ЭЛЕКТРОННОЙ ПОДПИСЬЮ	инициалы, фамилия
	Служба государственной регистрации Федеральная служба государственной регистрации, кадастра и картографии <small>Должность: с 01.08.2018 по 31.08.2021</small>	

Земельный участок			
вид объекта недвижимости			
Лист № 2 раздела 1	Всего листов раздела 1: 26	Всего разделов: 8	Всего листов выписки: 723
16.07.2025г. № КУВИИ-001/2025-140568604			
Кадастровый номер:		78:31:0001417:4284	
Сведения о том, что земельный участок расположен в границах особой экономической зоны, территории опережающего развития, зоны территориального развития в Российской Федерации, игровой зоны:		данные отсутствуют	
Сведения о том, что земельный участок расположен в границах особо охраняемой природной территории, Байкальской природной территории и ее экологических зон, лесопарковом зеленом поясе, охотничьего угодья, лесничества:		данные отсутствуют	
Сведения о расположении земельного участка и (или) расположенного на нем объекта недвижимости в границах территории, в отношении которой принято решение о резервировании земель для государственных или муниципальных нужд:		данные отсутствуют	
Сведения о результатах проведения государственного земельного надзора:		данные отсутствуют	
Сведения о расположении земельного участка в границах территории, в отношении которой утвержден проект межевания территории:		данные отсутствуют	
Условный номер земельного участка:		данные отсутствуют	
Сведения о принятии акта и (или) заключении договора, предусматривающих предоставление в соответствии с земельным законодательством исполнительным органом государственной власти или органом местного самоуправления, находящегося в государственной или муниципальной собственности земельного участка для строительства наземного дома социального использования или наземного дома коммерческого использования:		данные отсутствуют	
Сведения о том, что земельный участок или земельные участки образованы на основании решения об изъятии земельного участка и (или) расположенного на нем объекта недвижимости для государственных или муниципальных нужд:		данные отсутствуют	
Сведения о том, что земельный участок образован из земель или земельного участка, государственная собственность на которые не разграничена:		данные отсутствуют	

полное наименование должности	 ДОКУМЕНТ ПОДПИСАН ЭЛЕКТРОННОЙ ПОДПИСЬЮ Стороженко Александрович Александрович Идентиф. ФЕДЕРАЛЬНАЯ СЛУЖБА ГОСУДАРСТВЕННОЙ РЕГИСТРАЦИИ, КАДАСТРА И КАРТОГРАФИИ Действителен с 01.09.2018 по 31.08.2021	инициалы, фамилия


Земельный участок			
вид объекта недвижимости			
Лист № 4 раздела 1	Всего листов раздела 1: 26	Всего разделов: 8	Всего листов выписки: 723
16.07.2025г. № КУВН-001/2025-140568604			
Кадастровый номер:		78:31:0001417:4284	

Федеральная служба по экологическому, технологическому и атомному надзору (Ростехнадзор). вид ограничения (обременения): ограничения прав на земельный участок, предусмотренные статьей 56 Земельного кодекса Российской Федерации; срок действия: с 02.06.2020; реквизиты документа-основания: постановление Правительства Российской Федерации "О порядке установления охранных зон объектов электросетевого хозяйства и особых условий использования земельных участков, расположенных в границах таких зон" №160 от 24.02.2009г. от 24.02.2009 № 160 выдан: Правительство Российской Федерации. вид ограничения (обременения): ограничения прав на земельный участок, предусмотренные статьей 56 Земельного кодекса Российской Федерации; срок действия: с 09.06.2020; реквизиты документа-основания: акт о приеме-передаче здания (сооружения) от 30.05.2011 № 1006 выдан: ОАО "Ленэнерго". вид ограничения (обременения): ограничения прав на земельный участок, предусмотренные статьей 56 Земельного кодекса Российской Федерации; срок действия: с 09.06.2020; реквизиты документа-основания: акт о приеме-передаче здания (сооружения) от 30.05.2011 № 1005 выдан: ОАО "Ленэнерго". вид ограничения (обременения): ограничения прав на земельный участок, предусмотренные статьей 56 Земельного кодекса Российской Федерации; срок действия: с 09.06.2020; реквизиты документа-основания: акт о приеме-передаче здания (сооружения) от 30.05.2011 № 1002 выдан: ОАО "Ленэнерго". вид ограничения (обременения): ограничения прав на земельный участок, предусмотренные статьей 56 Земельного кодекса Российской Федерации; срок действия: с 10.06.2020; реквизиты документа-основания: акт о приеме-передаче здания (сооружения) от 30.05.2011 № 1004 выдан: ОАО "Ленэнерго". вид ограничения (обременения): ограничения прав на земельный участок, предусмотренные статьей 56 Земельного кодекса Российской Федерации; срок действия: с 10.06.2020; реквизиты документа-основания: акт о приеме-передаче здания (сооружения) от 30.05.2011 № 1004 выдан: ОАО "Ленэнерго". вид ограничения (обременения): ограничения прав на земельный участок, предусмотренные статьей 56 Земельного кодекса Российской Федерации; срок действия: с 19.08.2020; реквизиты документа-основания: справка о балансовой принадлежности №СПБВС/040/3994-9/33 от 14.05.2019 от 14.05.2019 № СПБВС/040/3994-9/33 выдан: Публичное акционерное общество энергетики и электрификации "Ленэнерго". вид ограничения (обременения): ограничения прав на земельный участок, предусмотренные статьей 56 Земельного кодекса Российской Федерации; срок действия: с 27.02.2021; реквизиты документа-основания: распоряжение Комитет по природопользованию, охране окружающей среды и обеспечению экологической безопасности Правительства Санкт-Петербурга "О

 ДОКУМЕНТ ПОДПИСАН ЭЛЕКТРОННОЙ ПОДПИСЬЮ	Служба государственного кадастрового учета Федеральная служба государственной регистрации, кадастра и картографии Деловая + 02.06.2025 в 14:05:2025	ИНИЦИАЛЫ, ФИМИЛИЯ
ПОЛНОЕ НАИМЕНОВАНИЕ ДОЛЖНОСТИ		

Земельный участок			
вид объекта недвижимости			
Лист № 5 раздела 1	Всего листов раздела 1: 26	Всего разделов: 8	Всего листов выписки: 723
16.07.2025г. № КУВН-001/2025-140568604			
Кадастровый номер:		78:31:0001417:4284	

вносении изменений в распоряжение Комитет по природопользованию, охране окружающей среды и обеспечению экологической безопасности от 02.08.2018 № 246-р" от 21.06.2021 № 252-р выдан: Комитет по природопользованию, охране окружающей среды и обеспечению экологической безопасности Правительства Санкт-Петербурга. вид ограничения (обременения): ограничения прав на земельный участок, предусмотренные статьей 56 Земельного кодекса Российской Федерации; срок действия: с 11.03.2021; реквизиты документа-основания: распоряжение Комитет по природопользованию, охране окружающей среды и обеспечению экологической безопасности Правительства Санкт-Петербурга "О внесении изменений в распоряжение Комитет по природопользованию, охране окружающей среды и обеспечению экологической безопасности от 02.08.2018 № 246-р" от 21.06.2021 № 252-р выдан: Комитет по природопользованию, охране окружающей среды и обеспечению экологической безопасности Правительства Санкт-Петербурга. вид ограничения (обременения): ограничения прав на земельный участок, предусмотренные статьей 56 Земельного кодекса Российской Федерации; срок действия: с 05.04.2021; реквизиты документа-основания: решение о согласовании границ охранной зоны объекта электросетевого хозяйства от 26.12.2019 № 06-2151/РС-246 выдан: Северо-Западное Управление Федеральной службы по экологическому, технологическому и атомному надзору. вид ограничения (обременения): ограничения прав на земельный участок, предусмотренные статьей 56 Земельного кодекса Российской Федерации; срок действия: с 04.05.2021; реквизиты документа-основания: решение о согласовании границ охранной зоны объекта электросетевого хозяйства от 26.12.2019 № 06-2149/РС-244 выдан: Северо-Западное Управление Федеральной службы по экологическому, технологическому и атомному надзору. вид ограничения (обременения): ограничения прав на земельный участок, предусмотренные статьей 56 Земельного кодекса Российской Федерации; срок действия: с 08.06.2021; реквизиты документа-основания: решение о согласовании границ охранной зоны объекта электросетевого хозяйства от 25.02.2020 № 06-571/РС-47 выдан: Северо-Западное управление Федеральной службы по экологическому, технологическому и атомному надзору. вид ограничения (обременения): ограничения прав на земельный участок, предусмотренные статьей 56 Земельного кодекса Российской Федерации; срок действия: с 18.06.2021; реквизиты документа-основания: решение о согласовании границ охранной зоны объекта электросетевого хозяйства №06-573/РС-49 от 25.02.2020 от 25.02.2020 № 06-573/РС-49 выдан: Северо-Западное Управление Федеральной службы по экологическому, технологическому и атомному надзору. вид ограничения (обременения): ограничения прав на земельный участок, предусмотренные статьей 56

ПОЛНОЕ НАИМЕНОВАНИЕ ДОЛЖНОСТИ	 ДОКУМЕНТ ПОДПИСАН ЭЛЕКТРОННОЙ ПОДПИСЬЮ	ИНИЦИАЛЫ, ФИМИЛИЯ
	Служба государственного кадастрового учета Федеральная служба государственной регистрации, кадастра и картографии Деловая линия: +7 (812) 202 10 10	

Земельный участок			
вид объекта недвижимости			
Лист № 6 раздела 1	Всего листов раздела 1: 26	Всего разделов: 8	Всего листов выписки: 723
16.07.2025г. № КУВН-001/2025-140568604			
Кадастровый номер:		78:31:0001417:4284	

Земельного кодекса Российской Федерации; срок действия: с 21.06.2021; реквизиты документа-основания: решение о согласовании границ охранной зоны объекта электросетевого хозяйства от 25.02.2020 № 06-569/РС-45 выдан: Северо-Западное Управление Федеральной службы по экологическому, технологическому и атомному надзору. вид ограничения (обременения): ограничения прав на земельный участок, предусмотренные статьей 56 Земельного кодекса Российской Федерации; срок действия: с 06.07.2021; реквизиты документа-основания: решение о согласовании границ охранной зоны объекта электросетевого хозяйства от 25.02.2020 № 06-570/РС-46 выдан: Северо-Западное управление Федеральной службы по экологическому, технологическому и атомному надзору. вид ограничения (обременения): ограничения прав на земельный участок, предусмотренные статьей 56 Земельного кодекса Российской Федерации; срок действия: с 06.07.2021; реквизиты документа-основания: решение о согласовании границ охранной зоны объекта электросетевого хозяйства от 12.03.2019 № 06-300/РС-49 выдан: Северо-Западное управление Федеральной службы по экологическому, технологическому и атомному надзору. вид ограничения (обременения): ограничения прав на земельный участок, предусмотренные статьей 56 Земельного кодекса Российской Федерации; срок действия: с 29.08.2023; реквизиты документа-основания: постановление Правительства РФ «О порядке установления охранных зон объектов электросетевого хозяйства и особых условий использования земельных участков, расположенных в границах таких зон» от 24.02.2009 № 160 выдан: Правительство Российской Федерации. вид ограничения (обременения): ограничения прав на земельный участок, предусмотренные статьей 56 Земельного кодекса Российской Федерации; срок действия: с 29.08.2023; реквизиты документа-основания: постановление Правительства РФ «О порядке установления охранных зон объектов электросетевого хозяйства и особых условий использования земельных участков, расположенных в границах таких зон» от 24.02.2009 № 160 выдан: Правительство Российской Федерации. вид ограничения (обременения): ограничения прав на земельный участок, предусмотренные статьей 56 Земельного кодекса Российской Федерации; срок действия: с 12.10.2023; реквизиты документа-основания: постановление Правительства РФ «О порядке установления охранных зон объектов электросетевого хозяйства и особых условий использования земельных участков, расположенных в границах таких зон» от 24.02.2009 № 160 выдан: Правительство Российской Федерации. вид ограничения (обременения): ограничения прав на земельный участок, предусмотренные статьей 56 Земельного кодекса Российской Федерации; срок действия: с 13.10.2023; реквизиты документа-основания: постановление Правительства РФ «О



ДОКУМЕНТ ПОДПИСАН
ЭЛЕКТРОННОЙ ПОДПИСЬЮ

Служба государственного кадастрового учета
и регистрации недвижимости
Федеральная служба государственной
регистрации, кадастра и картографии
Датировано: с 01.06.2024 по 31.05.2025

ПОЛНОЕ НАИМЕНОВАНИЕ ДОЛЖНОСТИ

ИНИЦИАЛЫ, ФАМИЛИЯ

Земельный участок			
вид объекта недвижимости			
Лист № 7 раздела 1	Всего листов раздела 1: 26	Всего разделов: 8	Всего листов выписки: 723
16.07.2025г. № КУВН-001/2025-140568604			
Кадастровый номер:		78:31:0001417:4284	

порядке установления охранных зон объектов электросетевого хозяйства и особых условий использования земельных участков, расположенных в границах таких зон от 24.02.2009 № 160
 выдан: Правительство Российской Федерации, вид ограничения (обременения): ограничения прав на земельный участок, предусмотренные статьей 56 Земельного кодекса Российской Федерации; срок действия: с 15.10.2023; реквизиты документа-основания: постановление Правительства РФ «О порядке установления охранных зон объектов электросетевого хозяйства и особых условий использования земельных участков, расположенных в границах таких зон» от 24.02.2009 № 160
 выдан: Правительство Российской Федерации, вид ограничения (обременения): ограничения прав на земельный участок, предусмотренные статьей 56 Земельного кодекса Российской Федерации; срок действия: с 16.10.2023; реквизиты документа-основания: постановление Правительства РФ «О порядке установления охранных зон объектов электросетевого хозяйства и особых условий использования земельных участков, расположенных в границах таких зон» от 24.02.2009 № 160
 выдан: Правительство Российской Федерации, вид ограничения (обременения): ограничения прав на земельный участок, предусмотренные статьей 56 Земельного кодекса Российской Федерации; срок действия: с 16.10.2023; реквизиты документа-основания: постановление Правительства РФ «О порядке установления охранных зон объектов электросетевого хозяйства и особых условий использования земельных участков, расположенных в границах таких зон» от 24.02.2009 № 160
 выдан: Правительство Российской Федерации, вид ограничения (обременения): ограничения прав на земельный участок, предусмотренные статьей 56 Земельного кодекса Российской Федерации; срок действия: с 17.10.2023; реквизиты документа-основания: постановление Правительства РФ «О порядке установления охранных зон объектов электросетевого хозяйства и особых условий использования земельных участков, расположенных в границах таких зон» от 24.02.2009 № 160
 выдан: Правительство Российской Федерации, вид ограничения (обременения): ограничения прав на земельный участок, предусмотренные статьей 56 Земельного кодекса Российской Федерации; срок действия: с 18.10.2023; реквизиты документа-основания: постановление Правительства РФ «О порядке установления охранных зон объектов электросетевого хозяйства и особых условий использования земельных участков, расположенных в границах таких зон» от 24.02.2009 № 160
 выдан: Правительство Российской Федерации, вид ограничения (обременения): ограничения прав на земельный участок, предусмотренные статьей 56 Земельного кодекса Российской Федерации; срок действия: с 18.10.2023; реквизиты документа-основания: постановление Правительства РФ «О порядке установления охранных зон объектов электросетевого хозяйства и особых условий

 ДОКУМЕНТ ПОДПИСАН ЭЛЕКТРОННОЙ ПОДПИСЬЮ	Служба государственной регистрации Федеральная служба государственной регистрации, кадастра и картографии Дубликат от 02.08.2024 по 24.08.2024	ИНИЦИАЛЫ, ФИМИЛИЯ
ПОЛНОЕ НАИМЕНОВАНИЕ ДОЛЖНОСТИ		

Земельный участок			
вид объекта недвижимости			
Лист № 8 раздела 1	Всего листов раздела 1: 26	Всего разделов: 8	Всего листов выписки: 723
16.07.2025г. № КУВН-001/2025-140568604			
Кадастровый номер:		78:31:0001417:4284	

использования земельных участков, расположенных в границах таких зон» от 24.02.2009 № 160
 выдан: Правительство Российской Федерации. вид ограничения (обременения): ограничения прав на
 земельный участок, предусмотренные статьей 56 Земельного кодекса Российской Федерации; срок
 действия: с 19.10.2023; реквизиты документа-основания: постановление Правительства РФ «О
 порядке установления охранных зон объектов электросетевого хозяйства и особых условий
 использования земельных участков, расположенных в границах таких зон» от 24.02.2009 № 160
 выдан: Правительство Российской Федерации. вид ограничения (обременения): ограничения прав на
 земельный участок, предусмотренные статьей 56 Земельного кодекса Российской Федерации; срок
 действия: с 23.10.2023; реквизиты документа-основания: постановление Правительства РФ «О
 порядке установления охранных зон объектов электросетевого хозяйства и особых условий
 использования земельных участков, расположенных в границах таких зон» от 24.02.2009 № 160
 выдан: Правительство Российской Федерации. вид ограничения (обременения): ограничения прав на
 земельный участок, предусмотренные статьей 56 Земельного кодекса Российской Федерации; срок
 действия: с 23.10.2023; реквизиты документа-основания: постановление Правительства РФ «О
 порядке установления охранных зон объектов электросетевого хозяйства и особых условий
 использования земельных участков, расположенных в границах таких зон» от 24.02.2009 № 160
 выдан: Правительство Российской Федерации. вид ограничения (обременения): ограничения прав на
 земельный участок, предусмотренные статьей 56 Земельного кодекса Российской Федерации; срок
 действия: с 24.10.2023; реквизиты документа-основания: постановление Правительства РФ «О
 порядке установления охранных зон объектов электросетевого хозяйства и особых условий
 использования земельных участков, расположенных в границах таких зон» от 24.02.2009 № 160
 выдан: Правительство Российской Федерации. вид ограничения (обременения): ограничения прав на
 земельный участок, предусмотренные статьей 56 Земельного кодекса Российской Федерации; срок
 действия: с 26.11.2023; реквизиты документа-основания: постановление Правительства РФ «О
 порядке установления охранных зон объектов электросетевого хозяйства и особых условий
 использования земельных участков, расположенных в границах таких зон» от 24.02.2009 № 160
 выдан: Правительство Российской Федерации. вид ограничения (обременения): ограничения прав на
 земельный участок, предусмотренные статьей 56 Земельного кодекса Российской Федерации; срок
 действия: с 27.11.2023; реквизиты документа-основания: постановление Правительства РФ «О
 порядке установления охранных зон объектов электросетевого хозяйства и особых условий
 использования земельных участков, расположенных в границах таких зон» от 24.02.2009 № 160



ДОКУМЕНТ ПОДПИСАН
 ЭЛЕКТРОННОЙ ПОДПИСЬЮ

Служба обеспечения информации
 Федеральная служба государственной
 регистрации, кадастра и картографии
 Дублирование с 01.06.2024 по 24.06.2024

ПОЛНОЕ НАИМЕНОВАНИЕ ДОЛЖНОСТИ

ИНИЦИАЛЫ, ФИМИЛИЯ

Земельный участок			
вид объекта недвижимости			
Лист № 9 раздела 1	Всего листов раздела 1: 26	Всего разделов: 8	Всего листов выписки: 723
16.07.2025г. № КУВИИ-001/2025-140568604			
Кадастровый номер:		78:31:0001417:4284	

выдан: Правительство Российской Федерации. вид ограничения (обременения): ограничения прав на земельный участок, предусмотренные статьей 56 Земельного кодекса Российской Федерации; срок действия: с 28.11.2023; реквизиты документа-основания: постановление Правительства РФ «О порядке установления охранных зон объектов электросетевого хозяйства и особых условий использования земельных участков, расположенных в границах таких зон» от 24.02.2009 № 160

выдан: Правительство Российской Федерации. вид ограничения (обременения): ограничения прав на земельный участок, предусмотренные статьей 56 Земельного кодекса Российской Федерации; срок действия: с 29.11.2023; реквизиты документа-основания: постановление Правительства РФ «О порядке установления охранных зон объектов электросетевого хозяйства и особых условий использования земельных участков, расположенных в границах таких зон» от 24.02.2009 № 160

выдан: Правительство Российской Федерации. вид ограничения (обременения): ограничения прав на земельный участок, предусмотренные статьей 56 Земельного кодекса Российской Федерации; срок действия: с 29.11.2023; реквизиты документа-основания: постановление Правительства РФ «О порядке установления охранных зон объектов электросетевого хозяйства и особых условий использования земельных участков, расположенных в границах таких зон» от 24.02.2009 № 160

выдан: Правительство Российской Федерации. вид ограничения (обременения): ограничения прав на земельный участок, предусмотренные статьей 56 Земельного кодекса Российской Федерации; срок действия: с 30.11.2023; реквизиты документа-основания: постановление Правительства РФ «О порядке установления охранных зон объектов электросетевого хозяйства и особых условий использования земельных участков, расположенных в границах таких зон» от 24.02.2009 № 160

выдан: Правительство Российской Федерации. вид ограничения (обременения): ограничения прав на земельный участок, предусмотренные статьей 56 Земельного кодекса Российской Федерации; срок действия: с 03.12.2023; реквизиты документа-основания: постановление Правительства РФ «О порядке установления охранных зон объектов электросетевого хозяйства и особых условий использования земельных участков, расположенных в границах таких зон» от 24.02.2009 № 160

выдан: Правительство Российской Федерации. вид ограничения (обременения): ограничения прав на земельный участок, предусмотренные статьей 56 Земельного кодекса Российской Федерации; срок действия: с 04.12.2023; реквизиты документа-основания: постановление Правительства РФ «О порядке установления охранных зон объектов электросетевого хозяйства и особых условий использования земельных участков, расположенных в границах таких зон» от 24.02.2009 № 160

выдан: Правительство Российской Федерации. вид ограничения (обременения): ограничения прав на

ПОЛНОЕ НАИМЕНОВАНИЕ ДОЛЖНОСТИ	 ДОКУМЕНТ ПОДПИСАН ЭЛЕКТРОННОЙ ПОДПИСЬЮ	ИНИЦИАЛЫ, ФАМИЛИЯ
	Служба государственной регистрации Федеральная служба государственной регистрации, кадастра и картографии Деловая линия: 8 (495) 201-80-80	

Земельный участок			
вид объекта недвижимости			
Лист № 10 раздела 1	Всего листов раздела 1: 26	Всего разделов: 8	Всего листов выписки: 723
16.07.2025г. № КУВН-001/2025-140568604			
Кадастровый номер:		78:31:0001417:4284	

земельный участок, предусмотренные статьей 56 Земельного кодекса Российской Федерации; срок действия: с 04.12.2023; реквизиты документа-основания: постановление Правительства РФ «О порядке установления охранных зон объектов электросетевого хозяйства и особых условий использования земельных участков, расположенных в границах таких зон» от 24.02.2009 № 160 выдан: Правительство Российской Федерации. вид ограничения (обременения): ограничения прав на земельный участок, предусмотренные статьей 56 Земельного кодекса Российской Федерации; срок действия: с 05.12.2023; реквизиты документа-основания: постановление Правительства РФ «О порядке установления охранных зон объектов электросетевого хозяйства и особых условий использования земельных участков, расположенных в границах таких зон» от 24.02.2009 № 160 выдан: Правительство Российской Федерации. вид ограничения (обременения): ограничения прав на земельный участок, предусмотренные статьей 56 Земельного кодекса Российской Федерации; срок действия: с 05.12.2023; реквизиты документа-основания: постановление Правительства РФ «О порядке установления охранных зон объектов электросетевого хозяйства и особых условий использования земельных участков, расположенных в границах таких зон» от 24.02.2009 № 160 выдан: Правительство Российской Федерации. вид ограничения (обременения): ограничения прав на земельный участок, предусмотренные статьей 56 Земельного кодекса Российской Федерации; срок действия: с 06.12.2023; реквизиты документа-основания: постановление Правительства РФ «О порядке установления охранных зон объектов электросетевого хозяйства и особых условий использования земельных участков, расположенных в границах таких зон» от 24.02.2009 № 160 выдан: Правительство Российской Федерации. вид ограничения (обременения): ограничения прав на земельный участок, предусмотренные статьей 56 Земельного кодекса Российской Федерации; срок действия: с 06.12.2023; реквизиты документа-основания: постановление Правительства РФ «О порядке установления охранных зон объектов электросетевого хозяйства и особых условий использования земельных участков, расположенных в границах таких зон» от 24.02.2009 № 160 выдан: Правительство Российской Федерации. вид ограничения (обременения): ограничения прав на земельный участок, предусмотренные статьей 56 Земельного кодекса Российской Федерации; срок действия: с 07.12.2023; реквизиты документа-основания: постановление Правительства РФ «О порядке установления охранных зон объектов электросетевого хозяйства и особых условий использования земельных участков, расположенных в границах таких зон» от 24.02.2009 № 160 выдан: Правительство Российской Федерации. вид ограничения (обременения): ограничения прав на земельный участок, предусмотренные статьей 56 Земельного кодекса Российской Федерации; срок



ДОКУМЕНТ ПОДПИСАН
ЭЛЕКТРОННОЙ ПОДПИСЬЮ


Служба государственного кадастрового учета
и регистрации недвижимости
Федеральная служба государственной
регистрации, кадастра и картографии
Добровольно + 02.06.2024 до 24.06.2024

ПОЛНОЕ НАИМЕНОВАНИЕ ДОЛЖНОСТИ

ИНИЦИАЛЫ, ФАМИЛИЯ

Земельный участок			
вид объекта недвижимости			
Лист № 11 раздела 1	Всего листов раздела 1: 26	Всего разделов: 8	Всего листов выписки: 723
16.07.2025г. № КУВН-001/2025-140568604			
Кадастровый номер:		78:31:0001417:4284	

действия: с 07.12.2023; реквизиты документа-основания: постановление Правительства РФ «О порядке установления охранных зон объектов электросетевого хозяйства и особых условий использования земельных участков, расположенных в границах таких зон» от 24.02.2009 № 160 выдан: Правительство Российской Федерации. вид ограничения (обременения): ограничение прав на земельный участок, предусмотренные статьей 56 Земельного кодекса Российской Федерации; срок действия: с 08.12.2023; реквизиты документа-основания: постановление Правительства РФ «О порядке установления охранных зон объектов электросетевого хозяйства и особых условий использования земельных участков, расположенных в границах таких зон» от 24.02.2009 № 160 выдан: Правительство Российской Федерации. вид ограничения (обременения): ограничение прав на земельный участок, предусмотренные статьей 56 Земельного кодекса Российской Федерации; срок действия: с 12.12.2023; реквизиты документа-основания: постановление Правительства РФ «О порядке установления охранных зон объектов электросетевого хозяйства и особых условий использования земельных участков, расположенных в границах таких зон» от 24.02.2009 № 160 выдан: Правительство Российской Федерации. вид ограничения (обременения): ограничение прав на земельный участок, предусмотренные статьей 56 Земельного кодекса Российской Федерации; срок действия: с 13.12.2023; реквизиты документа-основания: постановление Правительства РФ «О порядке установления охранных зон объектов электросетевого хозяйства и особых условий использования земельных участков, расположенных в границах таких зон» от 24.02.2009 № 160 выдан: Правительство Российской Федерации. вид ограничения (обременения): ограничение прав на земельный участок, предусмотренные статьей 56 Земельного кодекса Российской Федерации; срок действия: с 13.12.2023; реквизиты документа-основания: постановление Правительства РФ «О порядке установления охранных зон объектов электросетевого хозяйства и особых условий использования земельных участков, расположенных в границах таких зон» от 24.02.2009 № 160 выдан: Правительство Российской Федерации. вид ограничения (обременения): ограничение прав на земельный участок, предусмотренные статьей 56 Земельного кодекса Российской Федерации; срок действия: с 14.12.2023; реквизиты документа-основания: постановление Правительства РФ «О порядке установления охранных зон объектов электросетевого хозяйства и особых условий использования земельных участков, расположенных в границах таких зон» от 24.02.2009 № 160 выдан: Правительство Российской Федерации. вид ограничения (обременения): ограничение прав на земельный участок, предусмотренные статьей 56 Земельного кодекса Российской Федерации; срок действия: с 14.12.2023; реквизиты документа-основания: постановление Правительства РФ «О

ПОЛНОЕ НАИМЕНОВАНИЕ ДОЛЖНОСТИ	 ДОКУМЕНТ ПОДПИСАН ЭЛЕКТРОННОЙ ПОДПИСЬЮ Служба государственной регистрации Федеральная служба государственной регистрации, кадастра и картографии Деловая линия: +7 (495) 201-20-20	ИНИЦИАЛЫ, ФАМИЛИЯ
-------------------------------	------------------------------------------------------------------------------------------------------------------------------------------------------------------------------------------------------------------------------------------------------------------------------------------	-------------------

Земельный участок			
вид объекта недвижимости			
Лист № 12 раздела 1	Всего листов раздела 1: 26	Всего разделов: 8	Всего листов выписки: 723
16.07.2025г. № КУВН-001/2025-140568604			
Кадастровый номер:		78:31:0001417:4284	

порядке установления охранных зон объектов электросетевого хозяйства и особых условий использования земельных участков, расположенных в границах таких зон от 24.02.2009 № 160
 выдан: Правительство Российской Федерации. вид ограничения (обременения): ограничение прав на земельный участок, предусмотренные статьей 56 Земельного кодекса Российской Федерации; срок действия: с 14.12.2023; реквизиты документа-основания: постановление Правительства РФ «О порядке установления охранных зон объектов электросетевого хозяйства и особых условий использования земельных участков, расположенных в границах таких зон» от 24.02.2009 № 160
 выдан: Правительство Российской Федерации. вид ограничения (обременения): ограничение прав на земельный участок, предусмотренные статьей 56 Земельного кодекса Российской Федерации; срок действия: с 14.12.2023; реквизиты документа-основания: постановление Правительства РФ «О порядке установления охранных зон объектов электросетевого хозяйства и особых условий использования земельных участков, расположенных в границах таких зон» от 24.02.2009 № 160
 выдан: Правительство Российской Федерации. вид ограничения (обременения): ограничение прав на земельный участок, предусмотренные статьей 56 Земельного кодекса Российской Федерации; срок действия: с 14.12.2023; реквизиты документа-основания: постановление Правительства РФ «О порядке установления охранных зон объектов электросетевого хозяйства и особых условий использования земельных участков, расположенных в границах таких зон» от 24.02.2009 № 160
 выдан: Правительство Российской Федерации. вид ограничения (обременения): ограничение прав на земельный участок, предусмотренные статьей 56 Земельного кодекса Российской Федерации; срок действия: с 15.12.2023; реквизиты документа-основания: постановление Правительства РФ «О порядке установления охранных зон объектов электросетевого хозяйства и особых условий использования земельных участков, расположенных в границах таких зон» от 24.02.2009 № 160
 выдан: Правительство Российской Федерации. вид ограничения (обременения): ограничение прав на земельный участок, предусмотренные статьей 56 Земельного кодекса Российской Федерации; срок действия: с 18.12.2023; реквизиты документа-основания: постановление Правительства РФ «О порядке установления охранных зон объектов электросетевого хозяйства и особых условий использования земельных участков, расположенных в границах таких зон» от 24.02.2009 № 160
 выдан: Правительство Российской Федерации. вид ограничения (обременения): ограничение прав на земельный участок, предусмотренные статьей 56 Земельного кодекса Российской Федерации; срок действия: с 19.12.2023; реквизиты документа-основания: постановление Правительства РФ «О порядке установления охранных зон объектов электросетевого хозяйства и особых условий



ДОКУМЕНТ ПОДПИСАН
 ЭЛЕКТРОННОЙ ПОДПИСЬЮ


Судьями ОБЩЕСТВЕННОГО ПОСРЕДНИЧЕСТВА
 Федерация ФЕДЕРАЛЬНАЯ СЛУЖБА ГОСУДАРСТВЕННОЙ
 РЕГИСТРАЦИИ, КАДАСТРА И КАРТОГРАФИИ
 Даты создания: с 01.06.2018 по 24.06.2021

ПОЛНОЕ НАИМЕНОВАНИЕ ДОЛЖНОСТИ

ИНИЦИАЛЫ, ФИМИЛИЯ

Земельный участок			
вид объекта недвижимости			
Лист № 13 раздела 1	Всего листов раздела 1: 26	Всего разделов: 8	Всего листов выписки: 723
16.07.2025г. № КУВН-001/2025-140568604			
Кадастровый номер:		78:31:0001417:4284	

использования земельных участков, расположенных в границах таких зон» от 24.02.2009 № 160
 выдан: Правительство Российской Федерации. вид ограничения (обременения): ограничения прав на
 земельный участок, предусмотренные статьей 56 Земельного кодекса Российской Федерации; срок
 действия: с 19.12.2023; реквизиты документа-основания: постановление Правительства РФ «О
 порядке установления охранных зон объектов электросетевого хозяйства и особых условий
 использования земельных участков, расположенных в границах таких зон» от 24.02.2009 № 160
 выдан: Правительство Российской Федерации. вид ограничения (обременения): ограничения прав на
 земельный участок, предусмотренные статьей 56 Земельного кодекса Российской Федерации; срок
 действия: с 20.12.2023; реквизиты документа-основания: постановление Правительства РФ «О
 порядке установления охранных зон объектов электросетевого хозяйства и особых условий
 использования земельных участков, расположенных в границах таких зон» от 24.02.2009 № 160
 выдан: Правительство Российской Федерации. вид ограничения (обременения): ограничения прав на
 земельный участок, предусмотренные статьей 56 Земельного кодекса Российской Федерации; срок
 действия: с 20.12.2023; реквизиты документа-основания: постановление Правительства РФ «О
 порядке установления охранных зон объектов электросетевого хозяйства и особых условий
 использования земельных участков, расположенных в границах таких зон» от 24.02.2009 № 160
 выдан: Правительство Российской Федерации. вид ограничения (обременения): ограничения прав на
 земельный участок, предусмотренные статьей 56 Земельного кодекса Российской Федерации; срок
 действия: с 21.12.2023; реквизиты документа-основания: постановление Правительства РФ «О
 порядке установления охранных зон объектов электросетевого хозяйства и особых условий
 использования земельных участков, расположенных в границах таких зон» от 24.02.2009 № 160
 выдан: Правительство Российской Федерации. вид ограничения (обременения): ограничения прав на
 земельный участок, предусмотренные статьей 56 Земельного кодекса Российской Федерации; срок
 действия: с 26.12.2023; реквизиты документа-основания: постановление Правительства РФ «О
 порядке установления охранных зон объектов электросетевого хозяйства и особых условий
 использования земельных участков, расположенных в границах таких зон» от 24.02.2009 № 160
 выдан: Правительство Российской Федерации. вид ограничения (обременения): ограничения прав на
 земельный участок, предусмотренные статьей 56 Земельного кодекса Российской Федерации; срок
 действия: с 27.12.2023; реквизиты документа-основания: постановление Правительства РФ «О
 порядке установления охранных зон объектов электросетевого хозяйства и особых условий
 использования земельных участков, расположенных в границах таких зон» от 24.02.2009 № 160

 ДОКУМЕНТ ПОДПИСАН ЭЛЕКТРОННОЙ ПОДПИСЬЮ	Сторона: ОБЩЕСТВО С ОГРАНИЧЕННОЙ ОТВЕТСТВЕННОСТЬЮ «ВЕНЕЦ» ФЕДЕРАЛЬНАЯ СЛУЖБА ГОСУДАРСТВЕННОЙ РЕГИСТРАЦИИ, КАДАСТРА И КАРТОГРАФИИ Деловая линия: + 81 04 2024 до 24.06.2025	ИНИЦИАЛЫ, ФАМИЛИЯ
ПОЛНОЕ НАИМЕНОВАНИЕ ДОЛЖНОСТИ		

Земельный участок			
вид объекта недвижимости			
Лист № 14 раздела 1	Всего листов раздела 1: 26	Всего разделов: 8	Всего листов выписки: 723
16.07.2025г. № КУВН-001/2025-140568604			
Кадастровый номер:		78:31:0001417:4284	

выдан: Правительство Российской Федерации. вид ограничения (обременения): ограничения прав на земельный участок, предусмотренные статьей 56 Земельного кодекса Российской Федерации; срок действия: с 27.12.2023; реквизиты документа-основания: постановление Правительства РФ «О порядке установления охранных зон объектов электросетевого хозяйства и особых условий использования земельных участков, расположенных в границах таких зон» от 24.02.2009 № 160

выдан: Правительство Российской Федерации. вид ограничения (обременения): ограничения прав на земельный участок, предусмотренные статьей 56 Земельного кодекса Российской Федерации; срок действия: с 29.12.2023; реквизиты документа-основания: постановление Правительства РФ «О порядке установления охранных зон объектов электросетевого хозяйства и особых условий использования земельных участков, расположенных в границах таких зон» от 24.02.2009 № 160

выдан: Правительство Российской Федерации. вид ограничения (обременения): ограничения прав на земельный участок, предусмотренные статьей 56 Земельного кодекса Российской Федерации; срок действия: с 29.12.2023; реквизиты документа-основания: постановление Правительства РФ «О порядке установления охранных зон объектов электросетевого хозяйства и особых условий использования земельных участков, расположенных в границах таких зон» от 24.02.2009 № 160

выдан: Правительство Российской Федерации. вид ограничения (обременения): ограничения прав на земельный участок, предусмотренные статьей 56 Земельного кодекса Российской Федерации; срок действия: с 09.01.2024; реквизиты документа-основания: постановление Правительства РФ «О порядке установления охранных зон объектов электросетевого хозяйства и особых условий использования земельных участков, расположенных в границах таких зон» от 24.02.2009 № 160

выдан: Правительство Российской Федерации. вид ограничения (обременения): ограничения прав на земельный участок, предусмотренные статьей 56 Земельного кодекса Российской Федерации; срок действия: с 09.01.2024; реквизиты документа-основания: постановление Правительства РФ «О порядке установления охранных зон объектов электросетевого хозяйства и особых условий использования земельных участков, расположенных в границах таких зон» от 24.02.2009 № 160

выдан: Правительство Российской Федерации. вид ограничения (обременения): ограничения прав на земельный участок, предусмотренные статьей 56 Земельного кодекса Российской Федерации; срок действия: с 10.01.2024; реквизиты документа-основания: постановление Правительства РФ «О порядке установления охранных зон объектов электросетевого хозяйства и особых условий использования земельных участков, расположенных в границах таких зон» от 24.02.2009 № 160

выдан: Правительство Российской Федерации. вид ограничения (обременения): ограничения прав на

 ДОКУМЕНТ ПОДПИСАН ЭЛЕКТРОННОЙ ПОДПИСЬЮ	Сторона: ОБЩЕСТВО С ОГРАНИЧЕННОЙ ОТВЕТСТВЕННОСТЬЮ Вид: ФИДЕЛИАЦИЯ Регистрационный номер: 78:01:0001417:4284 Дата: 16.07.2025	ИНИЦИАЛЫ, ФАМИЛИЯ
ПОЛНОЕ НАИМЕНОВАНИЕ ДОЛЖНОСТИ		

Земельный участок			
вид объекта недвижимости			
Лист № 15 раздела 1	Всего листов раздела 1: 26	Всего разделов: 8	Всего листов выписки: 723
16.07.2025г. № КУВН-001/2025-140568604			
Кадастровый номер:		78:31:0001417:4284	

земельный участок, предусмотренные статьей 56 Земельного кодекса Российской Федерации; срок действия: с 11.01.2024; реквизиты документа-основания: постановление Правительства РФ «О порядке установления охранных зон объектов электросетевого хозяйства и особых условий использования земельных участков, расположенных в границах таких зон» от 24.02.2009 № 160 выдан: Правительство Российской Федерации. вид ограничения (обременения): ограничение прав на земельный участок, предусмотренные статьей 56 Земельного кодекса Российской Федерации; срок действия: с 12.01.2024; реквизиты документа-основания: постановление Правительства РФ «О порядке установления охранных зон объектов электросетевого хозяйства и особых условий использования земельных участков, расположенных в границах таких зон» от 24.02.2009 № 160 выдан: Правительство Российской Федерации. вид ограничения (обременения): ограничение прав на земельный участок, предусмотренные статьей 56 Земельного кодекса Российской Федерации; срок действия: с 15.01.2024; реквизиты документа-основания: постановление Правительства РФ «О порядке установления охранных зон объектов электросетевого хозяйства и особых условий использования земельных участков, расположенных в границах таких зон» от 24.02.2009 № 160 выдан: Правительство Российской Федерации. вид ограничения (обременения): ограничение прав на земельный участок, предусмотренные статьей 56 Земельного кодекса Российской Федерации; срок действия: с 17.01.2024; реквизиты документа-основания: постановление Правительства РФ «О порядке установления охранных зон объектов электросетевого хозяйства и особых условий использования земельных участков, расположенных в границах таких зон» от 24.02.2009 № 160 выдан: Правительство Российской Федерации. вид ограничения (обременения): ограничение прав на земельный участок, предусмотренные статьей 56 Земельного кодекса Российской Федерации; срок действия: с 17.01.2024; реквизиты документа-основания: постановление Правительства РФ «О порядке установления охранных зон объектов электросетевого хозяйства и особых условий использования земельных участков, расположенных в границах таких зон» от 24.02.2009 № 160 выдан: Правительство Российской Федерации. вид ограничения (обременения): ограничение прав на земельный участок, предусмотренные статьей 56 Земельного кодекса Российской Федерации; срок действия: с 18.01.2024; реквизиты документа-основания: постановление Правительства РФ «О порядке установления охранных зон объектов электросетевого хозяйства и особых условий использования земельных участков, расположенных в границах таких зон» от 24.02.2009 № 160 выдан: Правительство Российской Федерации. вид ограничения (обременения): ограничение прав на земельный участок, предусмотренные статьей 56 Земельного кодекса Российской Федерации; срок



ДОКУМЕНТ ПОДПИСАН
ЭЛЕКТРОННОЙ ПОДПИСЬЮ


Служба государственного кадастрового учета
и регистрации недвижимости
Федеральная служба государственной
регистрации, кадастра и картографии
Добровольно с 01.09.2018 по 31.08.2021

ПОЛНОЕ НАИМЕНОВАНИЕ ДОЛЖНОСТИ

ИНИЦИАЛЫ, ФАМИЛИЯ

Земельный участок			
вид объекта недвижимости			
Лист № 16 раздела 1	Всего листов раздела 1: 26	Всего разделов: 8	Всего листов выписки: 723
16.07.2025г. № КУВН-001/2025-140568604			
Кадастровый номер:		78:31:0001417:4284	

действия: с 18.01.2024; реквизиты документа-основания: постановление Правительства РФ «О порядке установления охранных зон объектов электросетевого хозяйства и особых условий использования земельных участков, расположенных в границах таких зон» от 24.02.2009 № 160 выдан: Правительство Российской Федерации. вид ограничения (обременения): ограничение прав на земельный участок, предусмотренные статьей 56 Земельного кодекса Российской Федерации; срок действия: с 19.01.2024; реквизиты документа-основания: постановление Правительства РФ «О порядке установления охранных зон объектов электросетевого хозяйства и особых условий использования земельных участков, расположенных в границах таких зон» от 24.02.2009 № 160 выдан: Правительство Российской Федерации. вид ограничения (обременения): ограничение прав на земельный участок, предусмотренные статьей 56 Земельного кодекса Российской Федерации; срок действия: с 22.01.2024; реквизиты документа-основания: постановление Правительства РФ «О порядке установления охранных зон объектов электросетевого хозяйства и особых условий использования земельных участков, расположенных в границах таких зон» от 24.02.2009 № 160 выдан: Правительство Российской Федерации. вид ограничения (обременения): ограничение прав на земельный участок, предусмотренные статьей 56 Земельного кодекса Российской Федерации; срок действия: с 23.01.2024; реквизиты документа-основания: постановление Правительства РФ «О порядке установления охранных зон объектов электросетевого хозяйства и особых условий использования земельных участков, расположенных в границах таких зон» от 24.02.2009 № 160 выдан: Правительство Российской Федерации. вид ограничения (обременения): ограничение прав на земельный участок, предусмотренные статьей 56 Земельного кодекса Российской Федерации; срок действия: с 23.01.2024; реквизиты документа-основания: постановление Правительства РФ «О порядке установления охранных зон объектов электросетевого хозяйства и особых условий использования земельных участков, расположенных в границах таких зон» от 24.02.2009 № 160 выдан: Правительство Российской Федерации. вид ограничения (обременения): ограничение прав на земельный участок, предусмотренные статьей 56 Земельного кодекса Российской Федерации; срок действия: с 23.01.2024; реквизиты документа-основания: постановление Правительства РФ «О порядке установления охранных зон объектов электросетевого хозяйства и особых условий использования земельных участков, расположенных в границах таких зон» от 24.02.2009 № 160 выдан: Правительство Российской Федерации. вид ограничения (обременения): ограничение прав на земельный участок, предусмотренные статьей 56 Земельного кодекса Российской Федерации; срок действия: с 24.01.2024; реквизиты документа-основания: постановление Правительства РФ «О

 ДОКУМЕНТ ПОДПИСАН ЭЛЕКТРОННОЙ ПОДПИСЬЮ	Служба государственного кадастрового учета Федеральная служба государственной регистрации, кадастра и картографии Деловая + 81.06.2024 в 14:06:20	ИНИЦИАЛЫ, ФАМИЛИЯ
ПОЛНОЕ НАИМЕНОВАНИЕ ДОЛЖНОСТИ		

Земельный участок			
вид объекта недвижимости			
Лист № 17 раздела 1	Всего листов раздела 1: 26	Всего разделов: 8	Всего листов выписки: 723
16.07.2025г. № КУВИИ-001/2025-140568604			
Кадастровый номер:		78:31:0001417:4284	

порядке установления охранных зон объектов электросетевого хозяйства и особых условий использования земельных участков, расположенных в границах таких зон» от 24.02.2009 № 160
 выдан: Правительство Российской Федерации. вид ограничения (обременения): ограничение прав на земельный участок, предусмотренные статьей 56 Земельного кодекса Российской Федерации; срок действия: с 24.01.2024; реквизиты документа-основания: постановление Правительства РФ «О порядке установления охранных зон объектов электросетевого хозяйства и особых условий использования земельных участков, расположенных в границах таких зон» от 24.02.2009 № 160
 выдан: Правительство Российской Федерации. вид ограничения (обременения): ограничение прав на земельный участок, предусмотренные статьей 56 Земельного кодекса Российской Федерации; срок действия: с 25.01.2024; реквизиты документа-основания: постановление Правительства РФ «О порядке установления охранных зон объектов электросетевого хозяйства и особых условий использования земельных участков, расположенных в границах таких зон» от 24.02.2009 № 160
 выдан: Правительство Российской Федерации. вид ограничения (обременения): ограничение прав на земельный участок, предусмотренные статьей 56 Земельного кодекса Российской Федерации; срок действия: с 25.01.2024; реквизиты документа-основания: постановление Правительства РФ «О порядке установления охранных зон объектов электросетевого хозяйства и особых условий использования земельных участков, расположенных в границах таких зон» от 24.02.2009 № 160
 выдан: Правительство Российской Федерации. вид ограничения (обременения): ограничение прав на земельный участок, предусмотренные статьей 56 Земельного кодекса Российской Федерации; срок действия: с 29.01.2024; реквизиты документа-основания: постановление Правительства РФ «О порядке установления охранных зон объектов электросетевого хозяйства и особых условий использования земельных участков, расположенных в границах таких зон» от 24.02.2009 № 160
 выдан: Правительство Российской Федерации. вид ограничения (обременения): ограничение прав на земельный участок, предусмотренные статьей 56 Земельного кодекса Российской Федерации; срок действия: с 31.01.2024; реквизиты документа-основания: постановление Правительства РФ «О порядке установления охранных зон объектов электросетевого хозяйства и особых условий



ДОКУМЕНТ ПОДПИСАН
 ЭЛЕКТРОННОЙ ПОДПИСЬЮ

Служба государственного кадастрового учета
 Федеральная служба государственной
 регистрации, кадастра и картографии
 Дублирование с 01.06.2024 по 24.06.2024

ПОЛНОЕ НАИМЕНОВАНИЕ ДОЛЖНОСТИ

ИНИЦИАЛЫ, ФИМИЛИЯ

Земельный участок			
вид объекта недвижимости			
Лист № 18 раздела 1	Всего листов раздела 1: 26	Всего разделов: 8	Всего листов выписки: 723
16.07.2025г. № КУВН-001/2025-140568604			
Кадастровый номер:		78:31:0001417:4284	

использования земельных участков, расположенных в границах таких зон» от 24.02.2009 № 160
 выдан: Правительство Российской Федерации. вид ограничения (обременения): ограничения прав на
 земельный участок, предусмотренные статьей 56 Земельного кодекса Российской Федерации; срок
 действия: с 01.02.2024; реквизиты документа-основания: постановление Правительства РФ «О
 порядке установления охранных зон объектов электросетевого хозяйства и особых условий
 использования земельных участков, расположенных в границах таких зон» от 24.02.2009 № 160
 выдан: Правительство Российской Федерации. вид ограничения (обременения): ограничения прав на
 земельный участок, предусмотренные статьей 56 Земельного кодекса Российской Федерации; срок
 действия: с 01.02.2024; реквизиты документа-основания: постановление Правительства РФ «О
 порядке установления охранных зон объектов электросетевого хозяйства и особых условий
 использования земельных участков, расположенных в границах таких зон» от 24.02.2009 № 160
 выдан: Правительство Российской Федерации. вид ограничения (обременения): ограничения прав на
 земельный участок, предусмотренные статьей 56 Земельного кодекса Российской Федерации; срок
 действия: с 02.02.2024; реквизиты документа-основания: постановление Правительства РФ «О
 порядке установления охранных зон объектов электросетевого хозяйства и особых условий
 использования земельных участков, расположенных в границах таких зон» от 24.02.2009 № 160
 выдан: Правительство Российской Федерации. вид ограничения (обременения): ограничения прав на
 земельный участок, предусмотренные статьей 56 Земельного кодекса Российской Федерации; срок
 действия: с 02.02.2024; реквизиты документа-основания: постановление Правительства РФ «О
 порядке установления охранных зон объектов электросетевого хозяйства и особых условий
 использования земельных участков, расположенных в границах таких зон» от 24.02.2009 № 160
 выдан: Правительство Российской Федерации. вид ограничения (обременения): ограничения прав на
 земельный участок, предусмотренные статьей 56 Земельного кодекса Российской Федерации; срок
 действия: с 05.02.2024; реквизиты документа-основания: постановление Правительства РФ «О
 порядке установления охранных зон объектов электросетевого хозяйства и особых условий
 использования земельных участков, расположенных в границах таких зон» от 24.02.2009 № 160
 выдан: Правительство Российской Федерации. вид ограничения (обременения): ограничения прав на
 земельный участок, предусмотренные статьей 56 Земельного кодекса Российской Федерации; срок
 действия: с 06.02.2024; реквизиты документа-основания: постановление Правительства РФ «О
 порядке установления охранных зон объектов электросетевого хозяйства и особых условий
 использования земельных участков, расположенных в границах таких зон» от 24.02.2009 № 160



ДОКУМЕНТ ПОДПИСАН
 ЭЛЕКТРОННОЙ ПОДПИСЬЮ

Служба обеспечения государственной
 кадастровой службы государственной
 регистрации, кадастра и картографии
 Деловая линия: 02.06.2024 до 24.06.2024

ПОЛНОЕ НАИМЕНОВАНИЕ ДОЛЖНОСТИ

ИНИЦИАЛЫ, ФИМИЛИЯ

Земельный участок			
вид объекта недвижимости			
Лист № 19 раздела 1	Всего листов раздела 1: 26	Всего разделов: 8	Всего листов выписки: 723
16.07.2025г. № КУВН-001/2025-140568604			
Кадастровый номер:		78:31:0001417:4284	

выдан: Правительство Российской Федерации. вид ограничения (обременения): ограничения прав на земельный участок, предусмотренные статьей 56 Земельного кодекса Российской Федерации; срок действия: с 06.02.2024; реквизиты документа-основания: постановление Правительства РФ «О порядке установления охранных зон объектов электросетевого хозяйства и особых условий использования земельных участков, расположенных в границах таких зон» от 24.02.2009 № 160

выдан: Правительство Российской Федерации. вид ограничения (обременения): ограничения прав на земельный участок, предусмотренные статьей 56 Земельного кодекса Российской Федерации; срок действия: с 07.02.2024; реквизиты документа-основания: постановление Правительства РФ «О порядке установления охранных зон объектов электросетевого хозяйства и особых условий использования земельных участков, расположенных в границах таких зон» от 24.02.2009 № 160

выдан: Правительство Российской Федерации. вид ограничения (обременения): ограничения прав на земельный участок, предусмотренные статьей 56 Земельного кодекса Российской Федерации; срок действия: с 08.02.2024; реквизиты документа-основания: постановление Правительства РФ «О порядке установления охранных зон объектов электросетевого хозяйства и особых условий использования земельных участков, расположенных в границах таких зон» от 24.02.2009 № 160

выдан: Правительство Российской Федерации. вид ограничения (обременения): ограничения прав на земельный участок, предусмотренные статьей 56 Земельного кодекса Российской Федерации; срок действия: с 09.02.2024; реквизиты документа-основания: постановление Правительства РФ «О порядке установления охранных зон объектов электросетевого хозяйства и особых условий использования земельных участков, расположенных в границах таких зон» от 24.02.2009 № 160

выдан: Правительство Российской Федерации. вид ограничения (обременения): ограничения прав на земельный участок, предусмотренные статьей 56 Земельного кодекса Российской Федерации; срок действия: с 12.02.2024; реквизиты документа-основания: постановление Правительства РФ «О порядке установления охранных зон объектов электросетевого хозяйства и особых условий использования земельных участков, расположенных в границах таких зон» от 24.02.2009 № 160


выдан: Правительство Российской Федерации. вид ограничения (обременения): ограничения прав на земельный участок, предусмотренные статьей 56 Земельного кодекса Российской Федерации; срок действия: с 13.02.2024; реквизиты документа-основания: постановление Правительства РФ «О порядке установления охранных зон объектов электросетевого хозяйства и особых условий использования земельных участков, расположенных в границах таких зон» от 24.02.2009 № 160

выдан: Правительство Российской Федерации. вид ограничения (обременения): ограничения прав на

ПОЛНОЕ НАИМЕНОВАНИЕ ДОЛЖНОСТИ	 ДОКУМЕНТ ПОДПИСАН ЭЛЕКТРОННОЙ ПОДПИСЬЮ	ИНИЦИАЛЫ, ФИМИЛИЯ
	Служба государственного кадастрового учета Федеральная служба государственной регистрации, кадастра и картографии Деловая + 02.06.2024 10:24:02	


Земельный участок			
вид объекта недвижимости			
Лист № 20 раздела 1	Всего листов раздела 1: 26	Всего разделов: 8	Всего листов выписки: 723
16.07.2025г. № КУВН-001/2025-140568604			
Кадастровый номер:		78:31:0001417:4284	

земельный участок, предусмотренные статьей 56 Земельного кодекса Российской Федерации; срок действия: с 14.02.2024; реквизиты документа-основания: постановление Правительства РФ «О порядке установления охранных зон объектов электросетевого хозяйства и особых условий использования земельных участков, расположенных в границах таких зон» от 24.02.2009 № 160 выдан: Правительство Российской Федерации. вид ограничения (обременения): ограничение прав на земельный участок, предусмотренные статьей 56 Земельного кодекса Российской Федерации; срок действия: с 14.02.2024; реквизиты документа-основания: постановление Правительства РФ «О порядке установления охранных зон объектов электросетевого хозяйства и особых условий использования земельных участков, расположенных в границах таких зон» от 24.02.2009 № 160 выдан: Правительство Российской Федерации. вид ограничения (обременения): ограничение прав на земельный участок, предусмотренные статьей 56 Земельного кодекса Российской Федерации; срок действия: с 19.02.2024; реквизиты документа-основания: постановление Правительства РФ «О порядке установления охранных зон объектов электросетевого хозяйства и особых условий использования земельных участков, расположенных в границах таких зон» от 24.02.2009 № 160 выдан: Правительство Российской Федерации. вид ограничения (обременения): ограничение прав на земельный участок, предусмотренные статьей 56 Земельного кодекса Российской Федерации; срок действия: с 20.02.2024; реквизиты документа-основания: постановление Правительства РФ «О порядке установления охранных зон объектов электросетевого хозяйства и особых условий использования земельных участков, расположенных в границах таких зон» от 24.02.2009 № 160 выдан: Правительство Российской Федерации. вид ограничения (обременения): ограничение прав на земельный участок, предусмотренные статьей 56 Земельного кодекса Российской Федерации; срок действия: с 21.02.2024; реквизиты документа-основания: постановление Правительства РФ «О порядке установления охранных зон объектов электросетевого хозяйства и особых условий использования земельных участков, расположенных в границах таких зон» от 24.02.2009 № 160 выдан: Правительство Российской Федерации. вид ограничения (обременения): ограничение прав на земельный участок, предусмотренные статьей 56 Земельного кодекса Российской Федерации; срок действия: с 22.02.2024; реквизиты документа-основания: постановление Правительства РФ «О порядке установления охранных зон объектов электросетевого хозяйства и особых условий использования земельных участков, расположенных в границах таких зон» от 24.02.2009 № 160 выдан: Правительство Российской Федерации. вид ограничения (обременения): ограничение прав на земельный участок, предусмотренные статьей 56 Земельного кодекса Российской Федерации; срок

 ДОКУМЕНТ ПОДПИСАН ЭЛЕКТРОННОЙ ПОДПИСЬЮ	Служба государственного кадастрового учета Федеральная служба государственной регистрации, кадастра и картографии Деловая + 01.06.2024 в 14:06:20	ИНИЦИАЛЫ, ФАМИЛИЯ
ПОЛНОЕ НАИМЕНОВАНИЕ ДОЛЖНОСТИ		


Земельный участок			
вид объекта недвижимости			
Лист № 21 раздела 1	Всего листов раздела 1: 26	Всего разделов: 8	Всего листов выписки: 723
16.07.2025г. № КУВН-001/2025-140568604			
Кадастровый номер:		78:31:0001417:4284	

действия: с 26.02.2024; реквизиты документа-основания: постановление Правительства РФ «О порядке установления охранных зон объектов электросетевого хозяйства и особых условий использования земельных участков, расположенных в границах таких зон» от 24.02.2009 № 160 выдан: Правительство Российской Федерации. вид ограничения (обременения): ограничение прав на земельный участок, предусмотренные статьей 56 Земельного кодекса Российской Федерации; срок действия: с 26.02.2024; реквизиты документа-основания: постановление Правительства РФ «О порядке установления охранных зон объектов электросетевого хозяйства и особых условий использования земельных участков, расположенных в границах таких зон» от 24.02.2009 № 160 выдан: Правительство Российской Федерации. вид ограничения (обременения): ограничение прав на земельный участок, предусмотренные статьей 56 Земельного кодекса Российской Федерации; срок действия: с 26.02.2024; реквизиты документа-основания: постановление Правительства РФ «О порядке установления охранных зон объектов электросетевого хозяйства и особых условий использования земельных участков, расположенных в границах таких зон» от 24.02.2009 № 160 выдан: Правительство Российской Федерации. вид ограничения (обременения): ограничение прав на земельный участок, предусмотренные статьей 56 Земельного кодекса Российской Федерации; срок действия: с 11.03.2024; реквизиты документа-основания: постановление Правительства РФ «О порядке установления охранных зон объектов электросетевого хозяйства и особых условий использования земельных участков, расположенных в границах таких зон» от 24.02.2009 № 160 выдан: Правительство Российской Федерации. вид ограничения (обременения): ограничение прав на земельный участок, предусмотренные статьей 56 Земельного кодекса Российской Федерации; срок действия: с 12.03.2024; реквизиты документа-основания: постановление Правительства РФ «О порядке установления охранных зон объектов электросетевого хозяйства и особых условий использования земельных участков, расположенных в границах таких зон» от 24.02.2009 № 160 выдан: Правительство Российской Федерации. вид ограничения (обременения): ограничение прав на земельный участок, предусмотренные статьей 56 Земельного кодекса Российской Федерации; срок действия: с 12.03.2024; реквизиты документа-основания: постановление Правительства РФ «О порядке установления охранных зон объектов электросетевого хозяйства и особых условий использования земельных участков, расположенных в границах таких зон» от 24.02.2009 № 160 выдан: Правительство Российской Федерации. вид ограничения (обременения): ограничение прав на земельный участок, предусмотренные статьей 56 Земельного кодекса Российской Федерации; срок действия: с 14.03.2024; реквизиты документа-основания: решение о согласовании границ охранных

ПОЛНОЕ НАИМЕНОВАНИЕ ДОЛЖНОСТИ	 ДОКУМЕНТ ПОДПИСАН ЭЛЕКТРОННОЙ ПОДПИСЬЮ	ИНИЦИАЛЫ, ФАМИЛИЯ
	Служба государственного кадастрового учета Федеральная служба государственной регистрации, кадастра и картографии Деловая + 02.06.2024 09:24:02	


Земельный участок			
вид объекта недвижимости			
Лист № 22 раздела 1	Всего листов раздела 1: 26	Всего разделов: 8	Всего листов выписки: 723
16.07.2025г. № КУВН-001/2025-140568604			
Кадастровый номер:		78:31:0001417:4284	

зоны объекта электросетевого хозяйства от 29.09.2023 № 19-3957/РС выдан: Северо-Западное Управление Федеральной службы по экологическому, технологическому и атомному надзору (Ростехнадзор), вид ограничения (обременения): ограничения прав на земельный участок, предусмотренные статьей 56 Земельного кодекса Российской Федерации; срок действия: с 18.03.2024; реквизиты документа-основания: постановление Правительства РФ «О порядке установления охранных зон объектов электросетевого хозяйства и особых условий использования земельных участков, расположенных в границах таких зон» от 24.02.2009 № 160 выдан: Правительство Российской Федерации, вид ограничения (обременения): ограничения прав на земельный участок, предусмотренные статьей 56 Земельного кодекса Российской Федерации; срок действия: с 19.03.2024; реквизиты документа-основания: постановление Правительства РФ «О порядке установления охранных зон объектов электросетевого хозяйства и особых условий использования земельных участков, расположенных в границах таких зон» от 24.02.2009 № 160 выдан: Правительство Российской Федерации, вид ограничения (обременения): ограничения прав на земельный участок, предусмотренные статьей 56 Земельного кодекса Российской Федерации; срок действия: с 21.03.2024; реквизиты документа-основания: постановление Правительства РФ «О порядке установления охранных зон объектов электросетевого хозяйства и особых условий использования земельных участков, расположенных в границах таких зон» от 24.02.2009 № 160 выдан: Правительство Российской Федерации, вид ограничения (обременения): ограничения прав на земельный участок, предусмотренные статьей 56 Земельного кодекса Российской Федерации; срок действия: с 25.03.2024; реквизиты документа-основания: постановление Правительства РФ «О порядке установления охранных зон объектов электросетевого хозяйства и особых условий использования земельных участков, расположенных в границах таких зон» от 24.02.2009 № 160 выдан: Правительство Российской Федерации, вид ограничения (обременения): ограничения прав на земельный участок, предусмотренные статьей 56 Земельного кодекса Российской Федерации; срок действия: с 26.03.2024; реквизиты документа-основания: постановление Правительства РФ «О порядке установления охранных зон объектов электросетевого хозяйства и особых условий использования земельных участков, расположенных в границах таких зон» от 24.02.2009 № 160 выдан: Правительство Российской Федерации, вид ограничения (обременения): ограничения прав на земельный участок, предусмотренные статьей 56 Земельного кодекса Российской Федерации; срок действия: с 26.03.2024; реквизиты документа-основания: постановление Правительства РФ «О порядке установления охранных зон объектов электросетевого хозяйства и особых условий

ПОЛНОЕ НАИМЕНОВАНИЕ ДОЛЖНОСТИ	 ДОКУМЕНТ ПОДПИСАН ЭЛЕКТРОННОЙ ПОДПИСЬЮ	ИНИЦИАЛЫ, ФИМИЛИЯ
	Служба государственного кадастрового учета Федеральная служба государственной регистрации, кадастра и картографии Деловая линия: +7 (800) 201-08-00	

Земельный участок			
вид объекта недвижимости			
Лист № 23 раздела 1	Всего листов раздела 1: 26	Всего разделов: 8	Всего листов выписки: 723
16.07.2025г. № КУВН-001/2025-140568604			
Кадастровый номер:		78:31:0001417:4284	

использования земельных участков, расположенных в границах таких зон» от 24.02.2009 № 160
 выдан: Правительство Российской Федерации. вид ограничения (обременения): ограничения прав на
 земельный участок, предусмотренные статьей 56 Земельного кодекса Российской Федерации; срок
 действия: с 29.03.2024; реквизиты документа-основания: постановление Правительства РФ «О
 порядке установления охранных зон объектов электросетевого хозяйства и особых условий
 использования земельных участков, расположенных в границах таких зон» от 24.02.2009 № 160
 выдан: Правительство Российской Федерации. вид ограничения (обременения): ограничения прав на
 земельный участок, предусмотренные статьей 56 Земельного кодекса Российской Федерации; срок
 действия: с 18.04.2024; реквизиты документа-основания: постановление Правительства РФ «О
 порядке установления охранных зон объектов электросетевого хозяйства и особых условий
 использования земельных участков, расположенных в границах таких зон» от 24.02.2009 № 160
 выдан: Правительство Российской Федерации. вид ограничения (обременения): ограничения прав на
 земельный участок, предусмотренные статьей 56 Земельного кодекса Российской Федерации; срок
 действия: с 18.04.2024; реквизиты документа-основания: постановление Правительства РФ «О
 порядке установления охранных зон объектов электросетевого хозяйства и особых условий
 использования земельных участков, расположенных в границах таких зон» от 24.02.2009 № 160
 выдан: Правительство Российской Федерации. вид ограничения (обременения): ограничения прав на
 земельный участок, предусмотренные статьей 56 Земельного кодекса Российской Федерации; срок
 действия: с 23.04.2024; реквизиты документа-основания: постановление Правительства РФ «О
 порядке установления охранных зон объектов электросетевого хозяйства и особых условий
 использования земельных участков, расположенных в границах таких зон» от 24.02.2009 № 160
 выдан: Правительство Российской Федерации. вид ограничения (обременения): ограничения прав на
 земельный участок, предусмотренные статьей 56 Земельного кодекса Российской Федерации; срок
 действия: с 29.04.2024; реквизиты документа-основания: постановление Правительства РФ «О
 порядке установления охранных зон объектов электросетевого хозяйства и особых условий
 использования земельных участков, расположенных в границах таких зон» от 24.02.2009 № 160
 выдан: Правительство Российской Федерации. вид ограничения (обременения): ограничения прав на
 земельный участок, предусмотренные статьей 56 Земельного кодекса Российской Федерации; срок
 действия: с 10.05.2024; реквизиты документа-основания: постановление Правительства РФ «О
 порядке установления охранных зон объектов электросетевого хозяйства и особых условий
 использования земельных участков, расположенных в границах таких зон» от 24.02.2009 № 160

 ДОКУМЕНТ ПОДПИСАН ЭЛЕКТРОННОЙ ПОДПИСЬЮ	Сторона: ОБЩЕСТВА С ОГРАНИЧЕННОЙ ОТВЕТСТВЕННОСТЬЮ Вид: ФИДЕЛИАЦИЯ СЛУЖБЫ ГОСУДАРСТВЕННОЙ РЕГИСТРАЦИИ, КАДАСТРА И КАРТОГРАФИИ Действителен с 01.01.2024 по 31.01.2025	ИНИЦИАЛЫ, ФАМИЛИЯ
ПОЛНОЕ НАИМЕНОВАНИЕ ДОЛЖНОСТИ		

Земельный участок			
вид объекта недвижимости			
Лист № 24 раздела 1	Всего листов раздела 1: 26	Всего разделов: 8	Всего листов выписки: 723
16.07.2025г. № КУВН-001/2025-140568604			
Кадастровый номер:		78:31:0001417:4284	

выдан: Правительство Российской Федерации. вид ограничения (обременения): ограничения прав на земельный участок, предусмотренные статьей 56 Земельного кодекса Российской Федерации; срок действия: с 13.05.2024; реквизиты документа-основания: постановление Правительства РФ «О порядке установления охранных зон объектов электросетевого хозяйства и особых условий использования земельных участков, расположенных в границах таких зон» от 24.02.2009 № 160

выдан: Правительство Российской Федерации. вид ограничения (обременения): ограничения прав на земельный участок, предусмотренные статьей 56 Земельного кодекса Российской Федерации; срок действия: с 13.05.2024; реквизиты документа-основания: постановление Правительства РФ «О порядке установления охранных зон объектов электросетевого хозяйства и особых условий использования земельных участков, расположенных в границах таких зон» от 24.02.2009 № 160

выдан: Правительство Российской Федерации. вид ограничения (обременения): ограничения прав на земельный участок, предусмотренные статьей 56 Земельного кодекса Российской Федерации; срок действия: с 13.05.2024; реквизиты документа-основания: постановление Правительства РФ «О порядке установления охранных зон объектов электросетевого хозяйства и особых условий использования земельных участков, расположенных в границах таких зон» от 24.02.2009 № 160

выдан: Правительство Российской Федерации. вид ограничения (обременения): ограничения прав на земельный участок, предусмотренные статьей 56 Земельного кодекса Российской Федерации; срок действия: с 25.05.2024; реквизиты документа-основания: постановление Правительства РФ «О порядке установления охранных зон объектов электросетевого хозяйства и особых условий использования земельных участков, расположенных в границах таких зон» от 24.02.2009 № 160

выдан: Правительство Российской Федерации. вид ограничения (обременения): ограничения прав на земельный участок, предусмотренные статьей 56 Земельного кодекса Российской Федерации; срок действия: с 27.05.2024; реквизиты документа-основания: постановление Правительства РФ «О порядке установления охранных зон объектов электросетевого хозяйства и особых условий использования земельных участков, расположенных в границах таких зон» от 24.02.2009 № 160

выдан: Правительство Российской Федерации. вид ограничения (обременения): ограничения прав на земельный участок, предусмотренные статьей 56 Земельного кодекса Российской Федерации; срок действия: с 03.06.2024; реквизиты документа-основания: постановление Правительства РФ «О порядке установления охранных зон объектов электросетевого хозяйства и особых условий использования земельных участков, расположенных в границах таких зон» от 24.02.2009 № 160

выдан: Правительство Российской Федерации. вид ограничения (обременения): ограничения прав на

ПОЛНОЕ НАИМЕНОВАНИЕ ДОЛЖНОСТИ	 ДОКУМЕНТ ПОДПИСАН ЭЛЕКТРОННОЙ ПОДПИСЬЮ Служба государственного кадастрового учета Федеральная служба государственной регистрации, кадастра и картографии Дублирование с 01.06.2024 по 24.06.2024	ИНИЦИАЛЫ, ФАМИЛИЯ
-------------------------------	--------------------------------------------------------------------------------------------------------------------------------------------------------------------------------------------------------------------------------------------------------------------------------------------------------	-------------------

Земельный участок			
вид объекта недвижимости			
Лист № 25 раздела 1	Всего листов раздела 1: 26	Всего разделов: 8	Всего листов выписки: 723
16.07.2025г. № КУВН-001/2025-140568604			
Кадастровый номер:		78:31:0001417:4284	

земельный участок, предусмотренные статьей 56 Земельного кодекса Российской Федерации; срок действия: с 03.06.2024; реквизиты документа-основания: постановление Правительства РФ «О порядке установления охранных зон объектов электросетевого хозяйства и особых условий использования земельных участков, расположенных в границах таких зон» от 24.02.2009 № 160 выдан: Правительство Российской Федерации. вид ограничения (обременения): ограничения прав на земельный участок, предусмотренные статьей 56 Земельного кодекса Российской Федерации; срок действия: с 05.06.2024; реквизиты документа-основания: постановление Правительства РФ «О порядке установления охранных зон объектов электросетевого хозяйства и особых условий использования земельных участков, расположенных в границах таких зон» от 24.02.2009 № 160 выдан: Правительство Российской Федерации. вид ограничения (обременения): ограничения прав на земельный участок, предусмотренные статьей 56 Земельного кодекса Российской Федерации; срок действия: с 06.06.2024; реквизиты документа-основания: постановление Правительства РФ «О порядке установления охранных зон объектов электросетевого хозяйства и особых условий использования земельных участков, расположенных в границах таких зон» от 24.02.2009 № 160 выдан: Правительство Российской Федерации. вид ограничения (обременения): ограничения прав на земельный участок, предусмотренные статьей 56 Земельного кодекса Российской Федерации; срок действия: с 19.06.2024; реквизиты документа-основания: постановление Правительства РФ «О порядке установления охранных зон объектов электросетевого хозяйства и особых условий использования земельных участков, расположенных в границах таких зон» от 24.02.2009 № 160 выдан: Правительство Российской Федерации. вид ограничения (обременения): ограничения прав на земельный участок, предусмотренные статьей 56 Земельного кодекса Российской Федерации; срок действия: с 24.07.2024; реквизиты документа-основания: решение о согласовании границ охранный зоны от 20.05.2024 № 07-838/РС-183 выдан: Федеральная служба по экологическому, технологическому и атомному надзору (Ростехнадзор) Северо-Западное управление . вид ограничения (обременения): ограничения прав на земельный участок, предусмотренные статьей 56 Земельного кодекса Российской Федерации; срок действия: с 26.07.2024; реквизиты документа-основания: решение о согласовании границ охранный зоны от 20.05.2024 № 06-833/РС-178 выдан: Федеральная служба по экологическому, технологическому и атомному надзору (Ростехнадзор) Северо-Западное управление . вид ограничения (обременения): ограничения прав на земельный участок, предусмотренные статьей 56 Земельного кодекса Российской Федерации; срок действия: с 05.08.2024; реквизиты документа-основания: закон Санкт-Петербурга «О границах



ДОКУМЕНТ ПОДПИСАН
ЭЛЕКТРОННОЙ ПОДПИСЬЮ

Служба государственного кадастрового
регистрации, кадастра и картографии
Датировано: 02.08.2025 09:24:00:2025

ПОЛНОЕ НАИМЕНОВАНИЕ ДОЛЖНОСТИ

ИНИЦИАЛЫ, ФАМИЛИЯ

Земельный участок			
вид объекта недвижимости			
Лист № 26 раздела 1	Всего листов раздела 1: 26	Всего разделов: 8	Всего листов выписки: 723
16.07.2025г. № КУВИИ-001/2025-140568604			
Кадастровый номер:	78:31:0001417:4284		
	<p>объединенных зон охраны объектов культурного наследия, расположенных на территории Санкт-Петербурга, режимах использования земель и требованиях к градостроительным регламентам в границах указанных зон. от 19.01.2009 № 820-7 выдан: Комитет по государственному контролю, использованию и охране памятников истории и культуры Правительства Санкт-Петербурга. вид ограничения (обременения): ограничения прав на земельный участок, предусмотренные статьей 56 Земельного кодекса Российской Федерации; срок действия: с 20.09.2024; реквизиты документа-основания: постановление Правительства РФ «О порядке установления охранных зон объектов электросетевого хозяйства и особых условий использования земельных участков, расположенных в границах таких зон» от 24.02.2009 № 160 выдан: Правительство Российской Федерации. вид ограничения (обременения): ограничения прав на земельный участок, предусмотренные статьей 56 Земельного кодекса Российской Федерации; срок действия: с 23.09.2024; реквизиты документа-основания: постановление Правительства РФ «О порядке установления охранных зон объектов электросетевого хозяйства и особых условий использования земельных участков, расположенных в границах таких зон» от 24.02.2009 № 160 выдан: Правительство Российской Федерации. вид ограничения (обременения): ограничения прав на земельный участок, предусмотренные статьей 56 Земельного кодекса Российской Федерации; срок действия: с 30.09.2024; реквизиты документа-основания: постановление Правительства РФ «О порядке установления охранных зон объектов электросетевого хозяйства и особых условий использования земельных участков, расположенных в границах таких зон» от 24.02.2009 № 160 выдан: Правительство Российской Федерации. вид ограничения (обременения): ограничения прав на земельный участок, предусмотренные статьей 56 Земельного кодекса Российской Федерации; срок действия: с 29.01.2025; реквизиты документа-основания: постановление Правительства РФ «О порядке установления охранных зон объектов электросетевого хозяйства и особых условий использования земельных участков, расположенных в границах таких зон» от 24.02.2009 № 160 выдан: Правительство Российской Федерации. вид ограничения (обременения): публичный сервитут; срок действия: с 17.06.2025; реквизиты документа-основания: распоряжение Комитета имущественных отношений Санкт-Петербурга от 24.04.2025 № 1029-РЗ выдан: Комитет имущественных отношений Санкт-Петербурга.</p>		
Получатель выписки:	Петрова Наталья Алексеевна, действующий(ая) на основании документа ** от имени заявителя ПУБЛИЧНОЕ АКЦИОНЕРНОЕ ОБЩЕСТВО "ТЕРРИТОРИАЛЬНАЯ ГЕНЕРИРУЮЩАЯ КОМПАНИЯ №1", 7841312071		

 ДОКУМЕНТ ПОДПИСАН ЭЛЕКТРОННОЙ ПОДПИСЬЮ	Сторона: ОБЩЕСТВО С ОГРАНИЧЕННОЙ ОТВЕТСТВЕННОСТЬЮ Вид: ФИДЕЛИАЛЬНАЯ СЛУЖБА ГОСУДАРСТВЕННОЙ РЕГИСТРАЦИИ, КАДАСТРА И КАРТОГРАФИИ Действителен с 01.06.2024 по 31.05.2031	ИНИЦИАЛЫ, ФАМИЛИЯ
ПОЛНОЕ НАИМЕНОВАНИЕ ДОЛЖНОСТИ		

Выписка из Единого государственного реестра недвижимости об объекте недвижимости

Сведения о зарегистрированных правах

Земельный участок			
вид объекта недвижимости			
Лист № 1 раздела 2	Всего листов раздела 2: 3	Всего разделов: 8	Всего листов выписки: 723
16.07.2025г. № КУВН-001/2025-140568604			
Кадастровый номер:		78:31:0001417:4284	
1	Правообладатель (правообладатели):	1.1	данные о правообладателе отсутствуют
	Сведения о возможности предоставления третьим лицам персональных данных физического лица:	1.1.1	данные отсутствуют
2	Вид, номер, дата и время государственной регистрации права:	2.1	не зарегистрировано
3	Сведения об осуществлении государственной регистрации сделки, права без необходимого в силу закона согласия третьего лица, органа:	3.1	данные отсутствуют
4	Ограничение права и обременение объекта недвижимости:		
4.1	вид:	Аренда	
	дата государственной регистрации:	30.11.2018 15:13:27	
	номер государственной регистрации:	78:31:0001417:4284-78/042/2018-2	
	срок, на который установлены ограничение прав и обременение объекта недвижимости:	Срок действия с 30.11.2018 по 07.02.2060 с 30.11.2018 по 07.02.2060	
	лицо, в пользу которого установлены ограничение права и обременение объекта недвижимости:	Публичное акционерное общество "Территориальная генерирующая компания №1", ИНН: 7841312071, ОГРН: 1057810153400	
	сведения о возможности предоставления третьим лицам персональных данных физического лица	данные отсутствуют	
	основание государственной регистрации:	<p>Договор аренды земельного участка, № 03/ЗД-040478, выдан 20.11.2018, дата государственной регистрации: 30.11.2018, номер государственной регистрации: 78:31:0001417:4284-78/042/2018-1</p> <p>Дополнительное соглашение №1 от 28.02.2019 к Договору аренды земельного участка от 20.11.2018г №03/ЗД-040478, № 1, выдан 28.02.2019, дата государственной регистрации: 05.03.2019, номер государственной регистрации: 78:31:0001417:4284-78/042/2019-3</p> <p>Дополнительное соглашение о застройке земельного участка к договору аренды земельного участка от 20.11.2018 № 03/ЗД-040478, № 2, выдан 21.12.2020</p> <p>Доп.соглашение к договору аренды земельного участка от 20.11.2018 №03/ЗД-040478, № 3, выдан 11.04.2025</p>	




ДОКУМЕНТ ПОДПИСАН
ЭЛЕКТРОННОЙ ПОДПИСЬЮ

Служба государственного кадастрового учета
и регистрации недвижимости
Федеральная служба государственной
регистрации, кадастра и картографии
Датировано: 01.08.2025 в 14:05:2025

ПОЛНОЕ НАИМЕНОВАНИЕ ДОЛЖНОСТИ

ИНИЦИАЛЫ, ФАМИЛИЯ

Земельный участок	
вид объекта недвижимости	
Лист № 2 раздела 2	Всего листов раздела 2: 3
Всего разделов: 8	
Всего листов выписки: 723	
16.07.2025г. № КУВИИ-001/2025-140568604	
Кадастровый номер:	78:31:0001417:4284
сведения об осуществлении государственной регистрации сделки, права, ограничения права без необходимого в силу закона согласия третьего лица, органа:	данные отсутствуют
сведения об управляющем залоге и о договоре управления залогом, если таковой договор заключен для управления ипотекой:	данные отсутствуют
сведения о депозитарии, который осуществляет хранение обезличенной документальной закладной или электронной закладной:	
сведения о внесении изменений или дополнений в регистрационную запись об ипотеке:	
5 Договоры участия в долевом строительстве:	не зарегистрировано
6 Заявленные в судебном порядке права требования:	данные отсутствуют
7 Сведения о возможности предоставления третьим лицам персональных данных физического лица:	данные отсутствуют
8 Сведения о возмещении в отношении зарегистрированного права:	данные отсутствуют
9 Сведения о наличии решения об изъятии объекта недвижимости для государственных и муниципальных нужд:	данные отсутствуют
10 Сведения о невозможности государственной регистрации без личного участия правообладателя или его законного представителя:	данные отсутствуют
11 Правопритязания и сведения о наличии поступивших, но не рассмотренных заявлений о проведении государственной регистрации права (перехода, прекращения права), ограничения права или обременения объекта недвижимости, сделки в отношении объекта недвижимости:	отсутствуют

полное наименование должности	 ДОКУМЕНТ ПОДПИСАН ЭЛЕКТРОННОЙ ПОДПИСЬЮ Служба государственного кадастрового учета Федеральная служба государственной регистрации, кадастра и картографии Дублирование с 01.06.2024 по 24.06.2024	инициалы, фамилия

Выписка из Единого государственного реестра недвижимости об объекте недвижимости
 Описание местоположения земельного участка


Земельный участок вид объекта недвижимости			
Лист № 1 раздела 3	Всего листов раздела 3: 1	Всего разделов: 8	Всего листов выписки: 723
16.07.2025: № КУВН-001/2025-140568604			
Кадастровый номер:		78:31:0001417:4284	

План (чертеж, схема) земельного участка



Масштаб 1:4000

Условные обозначения:

	 <p>ДОКУМЕНТ ПОДПИСАН ЭЛЕКТРОННОЙ ПОДПИСЬЮ Судьями ОБЩЕСТВЕННОГО ПУБЛИЧНОГО УЧРЕЖДЕНИЯ ФЕДЕРАЛЬНОГО АГЕНТСТВА РЕГИСТРАЦИИ, КАДАСТРА И КАРТОГРАФИИ Действителен с 01.08.2024 по 31.08.2025</p>	
ПОЛНОЕ НАИМЕНОВАНИЕ ДОЛЖНОСТИ		ИНИЦИАЛЫ, ФАМИЛИЯ


Выписка из Единого государственного реестра недвижимости об объекте недвижимости
Описание местоположения земельного участка

Земельный участок			
вид объекта недвижимости			
Лист № 1 раздела 3.1	Всего листов раздела 3.1: 10	Всего разделов: 8	Всего листов выписки: 723
16.07.2025г. № КУВИИ-001/2025-140568604			
Кадастровый номер:		78:31:0001417:4284	

Описание местоположения границ земельного участка							
№ п/п	Номер точки		Дирекционный угол	Горизонтальное проложение, м	Описание закрепления на местности	Кадастровые номера смежных участков	Сведения об адресах правообладателей смежных земельных участков
	начальная	конечная					
1	2	3	4	5	6	7	8
1	1.1.1	1.1.2	113°17.9'	17.27	данные отсутствуют	78:31:0001417:4286(1)	данные отсутствуют
2	1.1.2	1.1.3	202°50.9'	37.52	данные отсутствуют	78:31:0001417:4286(1)	данные отсутствуют
3	1.1.3	1.1.4	294°23.3'	3.41	данные отсутствуют	78:31:0001417:4286(1)	данные отсутствуют
4	1.1.4	1.1.5	202°26.5'	16.61	данные отсутствуют	78:31:0001417:4286(1)	данные отсутствуют
5	1.1.5	1.1.6	114°51.7'	24.07	данные отсутствуют	78:31:0001417:4286(1)	данные отсутствуют
6	1.1.6	1.1.7	114°47.3'	3.03	данные отсутствуют	78:31:0001417:4286(1)	данные отсутствуют
7	1.1.7	1.1.8	115°21.3'	15.25	данные отсутствуют	78:31:0001417:4286(1)	данные отсутствуют
8	1.1.8	1.1.9	204°48.1'	6.1	данные отсутствуют	78:31:0001417:4286(1)	данные отсутствуют
9	1.1.9	1.1.10	204°15.5'	5.11	данные отсутствуют	78:31:0001417:4286(1)	данные отсутствуют
10	1.1.10	1.1.11	255°1.6'	0.89	данные отсутствуют	78:31:0001417:4286(1)	данные отсутствуют
11	1.1.11	1.1.12	247°13.8'	0.88	данные отсутствуют	78:31:0001417:4286(1)	данные отсутствуют
12	1.1.12	1.1.13	238°48.9'	0.89	данные отсутствуют	78:31:0001417:4286(1)	данные отсутствуют
13	1.1.13	1.1.14	231°26.5'	0.88	данные отсутствуют	78:31:0001417:4286(1)	данные отсутствуют
14	1.1.14	1.1.15	222°42.5'	0.88	данные отсутствуют	78:31:0001417:4286(1)	данные отсутствуют
15	1.1.15	1.1.16	214°56.3'	0.89	данные отсутствуют	78:31:0001417:4286(1)	данные отсутствуют
16	1.1.16	1.1.17	206°16.4'	0.88	данные отсутствуют	78:31:0001417:4286(1)	данные отсутствуют
17	1.1.17	1.1.18	198°38.5'	0.88	данные отсутствуют	78:31:0001417:4286(1)	данные отсутствуют
18	1.1.18	1.1.19	202°40.9'	5.81	данные отсутствуют	78:31:0001417:4286(1)	данные отсутствуют
19	1.1.19	1.1.20	200°52.3'	4.46	данные отсутствуют	78:31:0001417:4286(1)	данные отсутствуют
20	1.1.20	1.1.21	107°38.8'	11.25	данные отсутствуют	78:31:0001417:4286(1)	данные отсутствуют
21	1.1.21	1.1.22	18°38.0'	4.57	данные отсутствуют	78:31:0001417:4286(1)	данные отсутствуют
22	1.1.22	1.1.23	71°12.0'	0.99	данные отсутствуют	78:31:0001417:4286(1)	данные отсутствуют

	 <p>ДОКУМЕНТ ПОДПИСАН ЭЛЕКТРОННОЙ ПОДПИСЬЮ Служба государственного кадастрового учета и регистрации недвижимости Федеральная служба государственной регистрации, кадастра и картографии Должность: _____</p>	
ПОЛНОЕ НАИМЕНОВАНИЕ ДОЛЖНОСТИ	ИНИЦИАЛЫ, ФАМИЛИЯ	


Земельный участок							
вид объекта недвижимости							
Лист № 2 раздела 3.1		Всего листов раздела 3.1: 10		Всего разделов: 8		Всего листов выписки: 723	
16.07.2025г. № КУВН-001/2025-140568604							
Кадастровый номер:				78:31:0001417:4284			
1	2	3	4	5	6	7	8
23	1.1.23	1.1.24	63°10.7'	1	данные отсутствуют	78:31:0001417:4286(1)	данные отсутствуют
24	1.1.24	1.1.25	54°15.9'	1.01	данные отсутствуют	78:31:0001417:4286(1)	данные отсутствуют
25	1.1.25	1.1.26	46°13.1'	1	данные отсутствуют	78:31:0001417:4286(1)	данные отсутствуют
26	1.1.26	1.1.27	38°7.5'	1	данные отсутствуют	78:31:0001417:4286(1)	данные отсутствуют
27	1.1.27	1.1.28	29°23.3'	1	данные отсутствуют	78:31:0001417:4286(1)	данные отсутствуют
28	1.1.28	1.1.29	21°9.7'	1	данные отсутствуют	78:31:0001417:4286(1)	данные отсутствуют
29	1.1.29	1.1.30	12°39.2'	1	данные отсутствуют	78:31:0001417:4286(1)	данные отсутствуют
30	1.1.30	1.1.31	4°34.4'	1	данные отсутствуют	78:31:0001417:4286(1)	данные отсутствуют
31	1.1.31	1.1.32	356°34.0'	1	данные отсутствуют	78:31:0001417:4286(1)	данные отсутствуют
32	1.1.32	1.1.33	347°54.3'	1	данные отсутствуют	78:31:0001417:4286(1)	данные отсутствуют
33	1.1.33	1.1.34	339°34.7'	1	данные отсутствуют	78:31:0001417:4286(1)	данные отсутствуют
34	1.1.34	1.1.35	114°29.5'	87.9	данные отсутствуют	78:31:0001417:4286(1)	данные отсутствуют
35	1.1.35	1.1.36	121°32.9'	24.04	данные отсутствуют	78:31:0001417:4286(1)	данные отсутствуют
36	1.1.36	1.1.37	107°43.6'	56.29	данные отсутствуют	78:31:0001417:4286(1)	данные отсутствуют
37	1.1.37	1.1.38	24°28.7'	17.57	данные отсутствуют	78:31:0001417:4286(1)	данные отсутствуют
38	1.1.38	1.1.39	113°54.0'	10.19	данные отсутствуют	78:31:0001417:4286(1)	данные отсутствуют
39	1.1.39	1.1.40	23°42.4'	20.89	данные отсутствуют	78:31:0001417:4286(1)	данные отсутствуют
40	1.1.40	1.1.41	294°34.3'	73.03	данные отсутствуют	78:31:0001417:4286(1)	данные отсутствуют
41	1.1.41	1.1.42	24°28.9'	34.68	данные отсутствуют	78:31:0001417:4286(1)	данные отсутствуют
42	1.1.42	1.1.43	113°54.6'	34.37	данные отсутствуют	78:31:0001417:4286(1)	данные отсутствуют
43	1.1.43	1.1.44	23°42.9'	34.09	данные отсутствуют	78:31:0001417:4286(1)	данные отсутствуют
44	1.1.44	1.1.45	23°44.1'	16.84	данные отсутствуют	78:31:0001417:4287(1)	данные отсутствуют
45	1.1.45	1.1.46	115°6.0'	24.85	данные отсутствуют	78:31:0001417:4287(1)	данные отсутствуют
46	1.1.46	1.1.47	24°39.8'	4.98	данные отсутствуют	78:31:0001417:4287(1)	данные отсутствуют
47	1.1.47	1.1.48	294°30.7'	2.12	данные отсутствуют	78:31:0001417:4287(1)	данные отсутствуют
48	1.1.48	1.1.49	24°58.6'	12.91	данные отсутствуют	78:31:0001417:4287(1)	данные отсутствуют
49	1.1.49	1.1.50	33°24.1'	12.1	данные отсутствуют	78:31:0001417:28(1)	адрес отсутствует
50	1.1.50	1.1.51	302°30.7'	1.08	данные отсутствуют	78:31:0001417:28(1)	адрес отсутствует
51	1.1.51	1.1.52	29°0.5'	19.3	данные отсутствуют	78:31:0001417:28(1)	адрес отсутствует



ПОЛНОЕ НАИМЕНОВАНИЕ ДОЛЖНОСТИ

ИНИЦИАЛЫ, ФАМИЛИЯ

Земельный участок							
вид объекта недвижимости							
Лист № 3 раздела 3.1		Всего листов раздела 3.1: 10		Всего разделов: 8		Всего листов выписки: 723	
16.07.2025г. № КУВИ-001/2025-140568604							
Кадастровый номер:				78:31:0001417:4284			
1	2	3	4	5	6	7	8
52	1.1.52	1.1.53	27°3.8'	3.6	данные отсутствуют	78:31:0001417:28(1)	адрес отсутствует
53	1.1.53	1.1.54	25°17.0'	5.2	данные отсутствуют	78:31:0001417:28(1)	адрес отсутствует
54	1.1.54	1.1.55	116°19.4'	13.73	данные отсутствуют	78:31:0001417:28(1)	адрес отсутствует
55	1.1.55	1.1.56	114°35.3'	20.36	данные отсутствуют	78:31:0001417:28(1)	адрес отсутствует
56	1.1.56	1.1.57	61°18.3'	13.47	данные отсутствуют	78:31:0001417:28(1)	адрес отсутствует
57	1.1.57	1.1.58	44°45.9'	3.45	данные отсутствуют	78:31:0001417:28(1)	адрес отсутствует
58	1.1.58	1.1.59	114°53.3'	10.55	данные отсутствуют	78:31:0001417:28(1)	адрес отсутствует
59	1.1.59	1.1.60	26°5.2'	9.12	данные отсутствуют	78:31:0001417:28(1)	адрес отсутствует
60	1.1.60	1.1.61	115°44.0'	2.46	данные отсутствуют	78:31:0001417:28(1)	адрес отсутствует
61	1.1.61	1.1.62	205°1.0'	0.17	данные отсутствуют	78:31:0001417:22(1)	данные отсутствуют
62	1.1.62	1.1.63	204°29.9'	2.6	данные отсутствуют	78:31:0001417:22(1)	данные отсутствуют
63	1.1.63	1.1.64	114°31.8'	6.05	данные отсутствуют	78:31:0001417:22(1)	данные отсутствуют
64	1.1.64	1.1.65	26°33.9'	0.36	данные отсутствуют	78:31:0001417:22(1)	данные отсутствуют
65	1.1.65	1.1.66	108°26.1'	0.7	данные отсутствуют	78:31:0001417:22(1)	данные отсутствуют
66	1.1.66	1.1.67	203°22.6'	29.74	данные отсутствуют	78:31:0001417:22(1)	данные отсутствуют
67	1.1.67	1.1.68	205°1.0'	40.37	данные отсутствуют	78:31:0001417:22(1)	данные отсутствуют
68	1.1.68	1.1.69	109°7.5'	1.31	данные отсутствуют	78:31:0001417:22(1)	данные отсутствуют
69	1.1.69	1.1.70	204°47.1'	19.44	данные отсутствуют	78:31:0001417:20(1), 78:31:0001417:4283(1)	данные отсутствуют
70	1.1.70	1.1.71	211°25.4'	4.28	данные отсутствуют	78:31:0001417:20(1), 78:31:0001417:4283(1)	данные отсутствуют
71	1.1.71	1.1.72	116°47.1'	12.8	данные отсутствуют	78:31:0001417:20(1), 78:31:0001417:4283(1)	данные отсутствуют
72	1.1.72	1.1.73	211°27.1'	1.21	данные отсутствуют	78:31:0001417:20(1), 78:31:0001417:4283(1)	данные отсутствуют
73	1.1.73	1.1.74	188°19.9'	20.43	данные отсутствуют	78:31:0001417:20(1), 78:31:0001417:4283(1)	данные отсутствуют
74	1.1.74	1.1.75	118°0.9'	10.6	данные отсутствуют	78:31:0001417:20(1), 78:31:0001417:4283(1)	данные отсутствуют
75	1.1.75	1.1.76	28°14.2'	1.23	данные отсутствуют	78:31:0001417:20(1), 78:31:0001417:4283(1)	данные отсутствуют



ПОЛНОЕ НАИМЕНОВАНИЕ ДОЛЖНОСТИ

ИНИЦИАЛЫ, ФАМИЛИЯ

Земельный участок							
вид объекта недвижимости							
Лист № 4 раздела 3.1		Всего листов раздела 3.1: 10		Всего разделов: 8		Всего листов выписки: 723	
16.07.2025г. № КУВН-001/2025-140568604							
Кадастровый номер:				78:31:0001417:4284			
1	2	3	4	5	6	7	8
76	1.1.76	1.1.77	113°58.7'	21.11	данные отсутствуют	78:31:0001417:20(1), 78:31:0001417:4283(1)	данные отсутствуют
77	1.1.77	1.1.78	205°56.2'	7.34	данные отсутствуют	78:31:0001417:20(1), 78:31:0001417:4283(1)	данные отсутствуют
78	1.1.78	1.1.79	122°30.7'	21.45	данные отсутствуют	78:31:0001417:20(1), 78:31:0001417:4283(1)	данные отсутствуют
79	1.1.79	1.1.80	211°35.5'	124.44	данные отсутствуют	данные отсутствуют	данные отсутствуют
80	1.1.80	1.1.81	123°28.6'	0.74	данные отсутствуют	данные отсутствуют	данные отсутствуют
81	1.1.81	1.1.82	211°2.1'	1.38	данные отсутствуют	данные отсутствуют	данные отсутствуют
82	1.1.82	1.1.83	303°41.4'	0.5	данные отсутствуют	данные отсутствуют	данные отсутствуют
83	1.1.83	1.1.84	212°0.7'	9.56	данные отсутствуют	данные отсутствуют	данные отсутствуют
84	1.1.84	1.1.85	190°33.3'	6.55	данные отсутствуют	данные отсутствуют	данные отсутствуют
85	1.1.85	1.1.86	277°55.9'	35.15	данные отсутствуют	78:31:0001417:4263(1)	данные отсутствуют
86	1.1.86	1.1.87	279°5.2'	8.04	данные отсутствуют	78:31:0001417:4263(1)	данные отсутствуют
87	1.1.87	1.1.88	279°8.9'	12.89	данные отсутствуют	78:31:0001417:4601(1)	данные отсутствуют
88	1.1.88	1.1.89	293°36.7'	10.76	данные отсутствуют	78:31:0001417:43(1)	данные отсутствуют
89	1.1.89	1.1.90	270°53.7'	1.28	данные отсутствуют	78:31:0001417:43(1)	данные отсутствуют
90	1.1.90	1.1.91	266°54.2'	59.44	данные отсутствуют	78:31:0001417:43(1)	данные отсутствуют
91	1.1.91	1.1.92	267°27.3'	1.35	данные отсутствуют	78:31:0001417:43(1)	данные отсутствуют
92	1.1.92	1.1.93	176°49.0'	23.05	данные отсутствуют	78:31:0001417:43(1)	данные отсутствуют
93	1.1.93	1.1.94	87°12.2'	34.02	данные отсутствуют	78:31:0001417:43(1)	данные отсутствуют
94	1.1.94	1.1.95	356°34.0'	1.5	данные отсутствуют	78:31:0001417:43(1)	данные отсутствуют
95	1.1.95	1.1.96	87°11.8'	11.85	данные отсутствуют	78:31:0001417:43(1)	данные отсутствуют
96	1.1.96	1.1.97	181°34.3'	10.94	данные отсутствуют	78:31:0001417:4285(1)	данные отсутствуют
97	1.1.97	1.1.98	86°59.2'	0.38	данные отсутствуют	78:31:0001417:4285(1)	данные отсутствуют
98	1.1.98	1.1.99	177°10.8'	8.74	данные отсутствуют	78:31:0001417:4285(1)	данные отсутствуют
99	1.1.99	1.1.100	266°28.3'	13.49	данные отсутствуют	78:31:0001417:4285(1)	данные отсутствуют
100	1.1.100	1.1.101	173°28.0'	4.92	данные отсутствуют	78:31:0001417:4285(1)	данные отсутствуют
101	1.1.101	1.1.102	267°13.0'	1.44	данные отсутствуют	данные отсутствуют	данные отсутствуют
102	1.1.102	1.1.103	174°51.4'	1	данные отсутствуют	данные отсутствуют	данные отсутствуют

ПОЛНОЕ НАИМЕНОВАНИЕ ДОЛЖНОСТИ	 ДОКУМЕНТ ПОДПИСАН ЭЛЕКТРОННОЙ ПОДПИСЬЮ Сторожица СВЕТЛАНА СЕРГЕЕВНА Инициалы ФИО ФЕДЕРАЛЬНАЯ СЛУЖБА ГОСУДАРСТВЕННОЙ РЕГИСТРАЦИИ, КАДАСТРА И КАРТОГРАФИИ Дубликат от 01.06.2025 по 24.06.2025	ИНИЦИАЛЫ, ФИО


Земельный участок							
вид объекта недвижимости							
Лист № 5 раздела 3.1		Всего листов раздела 3.1: 10		Всего разделов: 8		Всего листов выписки: 723	
16.07.2025г. № КУВИИ-001/2025-140568604							
Кадастровый номер:				78:31:0001417:4284			
1	2	3	4	5	6	7	8
103	1.1.103	1.1.104	176°11.2'	0.15	данные отсутствуют	данные отсутствуют	данные отсутствуют
104	1.1.104	1.1.105	175°5.7'	7.72	данные отсутствуют	данные отсутствуют	данные отсутствуют
105	1.1.105	1.1.106	266°32.2'	18.04	данные отсутствуют	78:31:0001417:2(1)	данные отсутствуют
106	1.1.106	1.1.107	330°4.1'	0.76	данные отсутствуют	78:31:0001417:2(1)	данные отсутствуют
107	1.1.107	1.1.108	265°53.3'	42.53	данные отсутствуют	78:31:0001417:2(1)	данные отсутствуют
108	1.1.108	1.1.109	279°32.2'	6.4	данные отсутствуют	78:31:0001417:2(1)	данные отсутствуют
109	1.1.109	1.1.110	266°8.0'	100.11	данные отсутствуют	78:31:0001417:2(1)	данные отсутствуют
110	1.1.110	1.1.111	336°22.3'	0.35	данные отсутствуют	78:31:0001417:2(1)	данные отсутствуют
111	1.1.111	1.1.112	266°2.8'	2.18	данные отсутствуют	78:31:0001417:2(1)	данные отсутствуют
112	1.1.112	1.1.113	174°51.1'	3.34	данные отсутствуют	78:31:0001417:2(1)	данные отсутствуют
113	1.1.113	1.1.114	270°21.7'	20.66	данные отсутствуют	78:31:0001417:2(1)	данные отсутствуют
114	1.1.114	1.1.115	180°0.0'	0.44	данные отсутствуют	78:31:0001417:2(1)	данные отсутствуют
115	1.1.115	1.1.116	270°53.9'	5.1	данные отсутствуют	данные отсутствуют	данные отсутствуют
116	1.1.116	1.1.117	0°58.4'	7.06	данные отсутствуют	данные отсутствуют	данные отсутствуют
117	1.1.117	1.1.118	272°27.2'	0.7	данные отсутствуют	данные отсутствуют	данные отсутствуют
118	1.1.118	1.1.119	3°15.8'	47.95	данные отсутствуют	78:31:0001417:2001(1)	данные отсутствуют
119	1.1.119	1.1.120	104°2.2'	0.54	данные отсутствуют	данные отсутствуют	данные отсутствуют
120	1.1.120	1.1.121	0°7.4'	9.22	данные отсутствуют	данные отсутствуют	данные отсутствуют
121	1.1.121	1.1.122	280°10.6'	0.79	данные отсутствуют	данные отсутствуют	данные отсутствуют
122	1.1.122	1.1.123	5°11.6'	1.1	данные отсутствуют	данные отсутствуют	данные отсутствуют
123	1.1.123	1.1.124	88°6.4'	1.21	данные отсутствуют	данные отсутствуют	данные отсутствуют
124	1.1.124	1.1.125	3°36.1'	4.3	данные отсутствуют	данные отсутствуют	данные отсутствуют
125	1.1.125	1.1.126	274°45.8'	1.32	данные отсутствуют	данные отсутствуют	данные отсутствуют
126	1.1.126	1.1.127	3°47.0'	1.21	данные отсутствуют	данные отсутствуют	данные отсутствуют
127	1.1.127	1.1.128	87°6.1'	0.79	данные отсутствуют	данные отсутствуют	данные отсутствуют
128	1.1.128	1.1.129	4°9.2'	9.53	данные отсутствуют	данные отсутствуют	данные отсутствуют
129	1.1.129	1.1.130	84°17.3'	0.7	данные отсутствуют	данные отсутствуют	данные отсутствуют
130	1.1.130	1.1.131	357°30.6'	1.15	данные отсутствуют	данные отсутствуют	данные отсутствуют
131	1.1.131	1.1.132	91°54.9'	3.29	данные отсутствуют	данные отсутствуют	данные отсутствуют



ПОЛНОЕ НАИМЕНОВАНИЕ ДОЛЖНОСТИ

ИНИЦИАЛЫ, ФАМИЛИЯ


Земельный участок							
вид объекта недвижимости							
Лист № 6 раздела 3.1		Всего листов раздела 3.1: 10		Всего разделов: 8		Всего листов выписки: 723	
16.07.2025г. № КУВН-001/2025-140568604							
Кадастровый номер:				78:31:0001417:4284			
1	2	3	4	5	6	7	8
132	1.1.132	1.1.133	357°58.4'	11.88	данные отсутствуют	данные отсутствуют	данные отсутствуют
133	1.1.133	1.1.134	270°0.0'	0.61	данные отсутствуют	данные отсутствуют	данные отсутствуют
134	1.1.134	1.1.135	4°4.1'	4.79	данные отсутствуют	данные отсутствуют	данные отсутствуют
135	1.1.135	1.1.136	4°3.3'	10.75	данные отсутствуют	данные отсутствуют	данные отсутствуют
136	1.1.136	1.1.137	4°34.4'	0.5	данные отсутствуют	данные отсутствуют	данные отсутствуют
137	1.1.137	1.1.138	91°2.5'	0.55	данные отсутствуют	данные отсутствуют	данные отсутствуют
138	1.1.138	1.1.139	31°28.6'	17.66	данные отсутствуют	данные отсутствуют	данные отсутствуют
139	1.1.139	1.1.140	105°15.3'	0.57	данные отсутствуют	данные отсутствуют	данные отсутствуют
140	1.1.140	1.1.141	26°24.4'	9.74	данные отсутствуют	данные отсутствуют	данные отсутствуют
141	1.1.141	1.1.142	311°18.5'	0.44	данные отсутствуют	данные отсутствуют	данные отсутствуют
142	1.1.142	1.1.143	24°1.2'	8.16	данные отсутствуют	данные отсутствуют	данные отсутствуют
143	1.1.143	1.1.144	293°58.9'	18.45	данные отсутствуют	данные отсутствуют	данные отсутствуют
144	1.1.144	1.1.145	293°38.0'	9.53	данные отсутствуют	данные отсутствуют	данные отсутствуют
145	1.1.145	1.1.146	207°55.7'	0.94	данные отсутствуют	данные отсутствуют	данные отсутствуют
146	1.1.146	1.1.147	293°11.9'	0.69	данные отсутствуют	данные отсутствуют	данные отсутствуют
147	1.1.147	1.1.148	21°30.1'	0.35	данные отсутствуют	данные отсутствуют	данные отсутствуют
148	1.1.148	1.1.149	294°34.0'	0.77	данные отсутствуют	данные отсутствуют	данные отсутствуют
149	1.1.149	1.1.150	21°44.4'	19.09	данные отсутствуют	данные отсутствуют	данные отсутствуют
150	1.1.150	1.1.151	113°16.7'	1.87	данные отсутствуют	данные отсутствуют	данные отсутствуют
151	1.1.151	1.1.152	22°24.8'	5.74	данные отсутствуют	данные отсутствуют	данные отсутствуют
152	1.1.152	1.1.153	291°55.4'	15.75	данные отсутствуют	данные отсутствуют	данные отсутствуют
153	1.1.153	1.1.154	290°49.8'	21.79	данные отсутствуют	данные отсутствуют	данные отсутствуют
154	1.1.154	1.1.155	20°3.8'	1.22	данные отсутствуют	данные отсутствуют	данные отсутствуют
155	1.1.155	1.1.156	20°34.0'	5.86	данные отсутствуют	данные отсутствуют	данные отсутствуют
156	1.1.156	1.1.157	21°8.5'	13.86	данные отсутствуют	данные отсутствуют	данные отсутствуют
157	1.1.157	1.1.158	21°9.8'	28.17	данные отсутствуют	данные отсутствуют	данные отсутствуют
158	1.1.158	1.1.159	299°14.9'	0.29	данные отсутствуют	данные отсутствуют	данные отсутствуют
159	1.1.159	1.1.160	21°33.0'	8.03	данные отсутствуют	данные отсутствуют	данные отсутствуют
160	1.1.160	1.1.161	292°22.8'	0.18	данные отсутствуют	данные отсутствуют	данные отсутствуют



ПОЛНОЕ НАИМЕНОВАНИЕ ДОЛЖНОСТИ

ИНИЦИАЛЫ, ФАМИЛИЯ


Земельный участок							
вид объекта недвижимости							
Лист № 7 раздела 3.1		Всего листов раздела 3.1: 10		Всего разделов: 8		Всего листов выписки: 723	
16.07.2025г. № КУВН-001/2025-140568604							
Кадастровый номер:				78:31:0001417:4284			
1	2	3	4	5	6	7	8
161	1.1.161	1.1.162	21°7.6'	4.58	данные отсутствуют	данные отсутствуют	данные отсутствуют
162	1.1.162	1.1.163	96°20.4'	0.18	данные отсутствуют	данные отсутствуют	данные отсутствуют
163	1.1.163	1.1.164	21°52.1'	8.03	данные отсутствуют	данные отсутствуют	данные отсутствуют
164	1.1.164	1.1.165	20°45.5'	32.22	данные отсутствуют	данные отсутствуют	данные отсутствуют
165	1.1.165	1.1.166	291°37.1'	2.33	данные отсутствуют	данные отсутствуют	данные отсутствуют
166	1.1.166	1.1.167	21°58.9'	12.93	данные отсутствуют	данные отсутствуют	данные отсутствуют
167	1.1.167	1.1.168	290°13.5'	0.2	данные отсутствуют	данные отсутствуют	данные отсутствуют
168	1.1.168	1.1.169	21°42.6'	3.49	данные отсутствуют	данные отсутствуют	данные отсутствуют
169	1.1.169	1.1.170	291°22.3'	0.49	данные отсутствуют	данные отсутствуют	данные отсутствуют
170	1.1.170	1.1.171	22°38.0'	3.2	данные отсутствуют	данные отсутствуют	данные отсутствуют
171	1.1.171	1.1.172	111°48.1'	0.43	данные отсутствуют	данные отсутствуют	данные отсутствуют
172	1.1.172	1.1.173	21°44.5'	3.51	данные отсутствуют	данные отсутствуют	данные отсутствуют
173	1.1.173	1.1.1	21°19.6'	10.28	данные отсутствуют	данные отсутствуют	данные отсутствуют
174	1.2.174	1.2.175	349°6.8'	0.26	данные отсутствуют	78:31:0001417:39(1)	данные отсутствуют
175	1.2.175	1.2.176	345°57.8'	0.49	данные отсутствуют	78:31:0001417:39(1)	данные отсутствуют
176	1.2.176	1.2.177	345°8.5'	0.51	данные отсутствуют	78:31:0001417:39(1)	данные отсутствуют
177	1.2.177	1.2.178	342°18.0'	0.49	данные отсутствуют	78:31:0001417:39(1)	данные отсутствуют
178	1.2.178	1.2.179	340°29.9'	0.51	данные отсутствуют	78:31:0001417:39(1)	данные отсутствуют
179	1.2.179	1.2.180	338°37.7'	0.49	данные отсутствуют	78:31:0001417:39(1)	данные отсутствуют
180	1.2.180	1.2.181	337°33.4'	0.5	данные отсутствуют	78:31:0001417:39(1)	данные отсутствуют
181	1.2.181	1.2.182	334°59.0'	0.5	данные отсутствуют	78:31:0001417:39(1)	данные отсутствуют
182	1.2.182	1.2.183	332°55.7'	0.51	данные отсутствуют	78:31:0001417:39(1)	данные отсутствуют
183	1.2.183	1.2.184	331°23.4'	0.5	данные отсутствуют	78:31:0001417:39(1)	данные отсутствуют
184	1.2.184	1.2.185	328°50.5'	0.5	данные отсутствуют	78:31:0001417:39(1)	данные отсутствуют
185	1.2.185	1.2.186	327°15.9'	0.5	данные отсутствуют	78:31:0001417:39(1)	данные отсутствуют
186	1.2.186	1.2.187	325°40.2'	0.5	данные отсутствуют	78:31:0001417:39(1)	данные отсутствуют
187	1.2.187	1.2.188	323°7.8'	0.5	данные отсутствуют	78:31:0001417:39(1)	данные отсутствуют
188	1.2.188	1.2.189	322°13.4'	0.51	данные отсутствуют	78:31:0001417:39(1)	данные отсутствуют
189	1.2.189	1.2.190	319°53.9'	0.5	данные отсутствуют	78:31:0001417:39(1)	данные отсутствуют



ПОЛНОЕ НАИМЕНОВАНИЕ ДОЛЖНОСТИ

ИНИЦИАЛЫ, ФАМИЛИЯ


Земельный участок							
вид объекта недвижимости							
Лист № 8 раздела 3.1		Всего листов раздела 3.1: 10		Всего разделов: 8		Всего листов выписки: 723	
16.07.2025г. № КУВН-001/2025-140568604							
Кадастровый номер:				78:31:0001417:4284			
1	2	3	4	5	6	7	8
190	1.2.190	1.2.191	317°25.2'	0.5	данные отсутствуют	78:31:0001417:39(1)	данные отсутствуют
191	1.2.191	1.2.192	316°38.2'	0.5	данные отсутствуют	78:31:0001417:39(1)	данные отсутствуют
192	1.2.192	1.2.193	313°21.8'	0.5	данные отсутствуют	78:31:0001417:39(1)	данные отсутствуют
193	1.2.193	1.2.194	312°34.8'	0.5	данные отсутствуют	78:31:0001417:39(1)	данные отсутствуют
194	1.2.194	1.2.195	309°22.1'	0.5	данные отсутствуют	78:31:0001417:39(1)	данные отсутствуют
195	1.2.195	1.2.196	308°28.8'	0.5	данные отсутствуют	78:31:0001417:39(1)	данные отсутствуют
196	1.2.196	1.2.197	296°54.2'	17.46	данные отсутствуют	78:31:0001417:39(1)	данные отсутствуют
197	1.2.197	1.2.198	294°50.5'	0.6	данные отсутствуют	78:31:0001417:39(1)	данные отсутствуют
198	1.2.198	1.2.199	294°32.3'	0.51	данные отсутствуют	78:31:0001417:39(1)	данные отсутствуют
199	1.2.199	1.2.200	293°29.9'	0.5	данные отсутствуют	78:31:0001417:39(1)	данные отсутствуют
200	1.2.200	1.2.201	293°29.9'	0.5	данные отсутствуют	78:31:0001417:39(1)	данные отсутствуют
201	1.2.201	1.2.202	292°26.6'	0.5	данные отсутствуют	78:31:0001417:39(1)	данные отсутствуют
202	1.2.202	1.2.203	292°26.6'	0.5	данные отсутствуют	78:31:0001417:39(1)	данные отсутствуют
203	1.2.203	1.2.204	292°26.6'	0.5	данные отсутствуют	78:31:0001417:39(1)	данные отсутствуют
204	1.2.204	1.2.205	290°57.4'	0.5	данные отсутствуют	78:31:0001417:39(1)	данные отсутствуют
205	1.2.205	1.2.206	289°53.1'	0.5	данные отсутствуют	78:31:0001417:39(1)	данные отсутствуют
206	1.2.206	1.2.207	290°57.4'	0.5	данные отсутствуют	78:31:0001417:39(1)	данные отсутствуют
207	1.2.207	1.2.208	289°53.1'	0.5	данные отсутствуют	78:31:0001417:39(1)	данные отсутствуют
208	1.2.208	1.2.209	288°48.0'	0.5	данные отсутствуют	78:31:0001417:39(1)	данные отсутствуют
209	1.2.209	1.2.210	288°48.0'	0.5	данные отсутствуют	78:31:0001417:39(1)	данные отсутствуют
210	1.2.210	1.2.211	288°26.1'	0.51	данные отсутствуют	78:31:0001417:39(1)	данные отсутствуют
211	1.2.211	1.2.212	287°21.2'	0.5	данные отсутствуют	78:31:0001417:39(1)	данные отсутствуют
212	1.2.212	1.2.213	287°42.0'	0.49	данные отсутствуют	78:31:0001417:39(1)	данные отсутствуют
213	1.2.213	1.2.214	286°15.6'	0.5	данные отсутствуют	78:31:0001417:39(1)	данные отсутствуют
214	1.2.214	1.2.215	286°15.6'	0.5	данные отсутствуют	78:31:0001417:39(1)	данные отсутствуют
215	1.2.215	1.2.216	285°9.2'	0.5	данные отсутствуют	78:31:0001417:39(1)	данные отсутствуют
216	1.2.216	1.2.217	284°51.5'	0.51	данные отсутствуют	78:31:0001417:39(1)	данные отсутствуют
217	1.2.217	1.2.218	285°9.2'	0.5	данные отсутствуют	78:31:0001417:39(1)	данные отсутствуют
218	1.2.218	1.2.219	283°45.7'	0.5	данные отсутствуют	78:31:0001417:39(1)	данные отсутствуют



ПОЛНОЕ НАИМЕНОВАНИЕ ДОЛЖНОСТИ

ИНИЦИАЛЫ, ФАМИЛИЯ


Земельный участок							
вид объекта недвижимости							
Лист № 9 раздела 3.1		Всего листов раздела 3.1: 10		Всего разделов: 8		Всего листов выписки: 723	
16.07.2025г. № КУВН-001/2025-140568604							
Кадастровый номер:				78:31:0001417:4284			
1	2	3	4	5	6	7	8
219	1.2.219	1.2.220	284°2.2'	0.49	данные отсутствуют	78:31:0001417:39(1)	данные отсутствуют
220	1.2.220	1.2.221	282°39.2'	0.5	данные отсутствуют	78:31:0001417:39(1)	данные отсутствуют
221	1.2.221	1.2.222	282°39.2'	0.5	данные отсутствуют	78:31:0001417:39(1)	данные отсутствуют
222	1.2.222	1.2.223	281°32.1'	0.5	данные отсутствуют	78:31:0001417:39(1)	данные отсутствуют
223	1.2.223	1.2.224	281°32.1'	0.5	данные отсутствуют	78:31:0001417:39(1)	данные отсутствуют
224	1.2.224	1.2.225	281°32.1'	0.5	данные отсутствуют	78:31:0001417:39(1)	данные отсутствуют
225	1.2.225	1.2.226	280°24.5'	0.5	данные отсутствуют	78:31:0001417:39(1)	данные отсутствуют
226	1.2.226	1.2.227	280°24.5'	0.5	данные отсутствуют	78:31:0001417:39(1)	данные отсутствуют
227	1.2.227	1.2.228	279°16.4'	0.5	данные отсутствуют	78:31:0001417:39(1)	данные отсутствуют
228	1.2.228	1.2.229	279°5.4'	0.51	данные отсутствуют	78:31:0001417:39(1)	данные отсутствуют
229	1.2.229	1.2.230	277°35.7'	0.15	данные отсутствуют	78:31:0001417:39(1)	данные отсутствуют
230	1.2.230	1.2.231	280°24.5'	0.5	данные отсутствуют	78:31:0001417:39(1)	данные отсутствуют
231	1.2.231	1.2.232	274°34.4'	0.5	данные отсутствуют	78:31:0001417:39(1)	данные отсутствуют
232	1.2.232	1.2.233	272°17.5'	0.5	данные отсутствуют	78:31:0001417:39(1)	данные отсутствуют
233	1.2.233	1.2.234	267°42.5'	0.5	данные отсутствуют	78:31:0001417:39(1)	данные отсутствуют
234	1.2.234	1.2.235	263°9.4'	0.5	данные отсутствуют	78:31:0001417:39(1)	данные отсутствуют
235	1.2.235	1.2.236	258°54.4'	0.52	данные отсутствуют	78:31:0001417:39(1)	данные отсутствуют
236	1.2.236	1.2.237	254°50.8'	0.5	данные отсутствуют	78:31:0001417:39(1)	данные отсутствуют
237	1.2.237	1.2.238	251°12.0'	0.5	данные отсутствуют	78:31:0001417:39(1)	данные отсутствуют
238	1.2.238	1.2.239	246°30.1'	0.5	данные отсутствуют	78:31:0001417:39(1)	данные отсутствуют
239	1.2.239	1.2.240	242°55.7'	0.51	данные отсутствуют	78:31:0001417:39(1)	данные отсутствуют
240	1.2.240	1.2.241	238°14.5'	0.49	данные отсутствуют	78:31:0001417:39(1)	данные отсутствуют
241	1.2.241	1.2.242	234°43.7'	0.5	данные отсутствуют	78:31:0001417:39(1)	данные отсутствуют
242	1.2.242	1.2.243	230°37.9'	0.5	данные отсутствуют	78:31:0001417:39(1)	данные отсутствуют
243	1.2.243	1.2.244	225°48.4'	0.5	данные отсутствуют	78:31:0001417:39(1)	данные отсутствуют
244	1.2.244	1.2.245	221°33.2'	0.59	данные отсутствуют	78:31:0001417:39(1)	данные отсутствуют
245	1.2.245	1.2.246	211°11.6'	18.84	данные отсутствуют	78:31:0001417:39(1)	данные отсутствуют
246	1.2.246	1.2.247	203°47.8'	5.28	данные отсутствуют	78:31:0001417:39(1)	данные отсутствуют
247	1.2.247	1.2.248	153°49.7'	2.61	данные отсутствуют	78:31:0001417:39(1)	данные отсутствуют



ПОЛНОЕ НАИМЕНОВАНИЕ ДОЛЖНОСТИ

ИНИЦИАЛЫ, ФАМИЛИЯ

Земельный участок							
вид объекта недвижимости							
Лист № 10 раздела 3.1		Всего листов раздела 3.1: 10		Всего разделов: 8		Всего листов выписки: 723	
16.07.2025г. № КУВН-001/2025-140568604							
Кадастровый номер:				78:31:0001417:4284			
1	2	3	4	5	6	7	8
248	1.2.248	1.2.249	113°51.4'	16.47	данные отсутствуют	78:31:0001417:39(1)	данные отсутствуют
249	1.2.249	1.2.250	113°1.7'	11.96	данные отсутствуют	78:31:0001417:39(1)	данные отсутствуют
250	1.2.250	1.2.251	113°4.1'	8.14	данные отсутствуют	78:31:0001417:39(1)	данные отсутствуют
251	1.2.251	1.2.252	194°50.5'	7.77	данные отсутствуют	78:31:0001417:39(1)	данные отсутствуют
252	1.2.252	1.2.253	76°8.8'	16.66	данные отсутствуют	78:31:0001417:39(1)	данные отсутствуют
253	1.2.253	1.2.254	22°10.1'	12.77	данные отсутствуют	78:31:0001417:39(1)	данные отсутствуют
254	1.2.254	1.2.255	29°28.6'	0.26	данные отсутствуют	78:31:0001417:39(1)	данные отсутствуют
255	1.2.255	1.2.256	27°35.8'	0.5	данные отсутствуют	78:31:0001417:39(1)	данные отсутствуют
256	1.2.256	1.2.257	26°3.2'	0.5	данные отсутствуют	78:31:0001417:39(1)	данные отсутствуют
257	1.2.257	1.2.258	23°29.9'	0.5	данные отсутствуют	78:31:0001417:39(1)	данные отсутствуют
258	1.2.258	1.2.259	22°26.6'	0.5	данные отсутствуют	78:31:0001417:39(1)	данные отсутствуют
259	1.2.259	1.2.260	19°53.1'	0.5	данные отсутствуют	78:31:0001417:39(1)	данные отсутствуют
260	1.2.260	1.2.261	18°26.1'	0.51	данные отсутствуют	78:31:0001417:39(1)	данные отсутствуют
261	1.2.261	1.2.262	16°15.6'	0.5	данные отсутствуют	78:31:0001417:39(1)	данные отсутствуют
262	1.2.262	1.2.263	14°2.2'	0.49	данные отсутствуют	78:31:0001417:39(1)	данные отсутствуют
263	1.2.263	1.2.264	12°39.2'	0.5	данные отсутствуют	78:31:0001417:39(1)	данные отсутствуют
264	1.2.264	1.2.265	10°24.5'	0.5	данные отсутствуют	78:31:0001417:39(1)	данные отсутствуют
265	1.2.265	1.2.266	9°5.4'	0.51	данные отсутствуют	78:31:0001417:39(1)	данные отсутствуют
266	1.2.266	1.2.267	6°58.9'	0.49	данные отсутствуют	78:31:0001417:39(1)	данные отсутствуют
267	1.2.267	1.2.268	4°34.4'	0.5	данные отсутствуют	78:31:0001417:39(1)	данные отсутствуют
268	1.2.268	1.2.269	2°17.5'	0.5	данные отсутствуют	78:31:0001417:39(1)	данные отсутствуют
269	1.2.269	1.2.270	1°8.8'	0.5	данные отсутствуют	78:31:0001417:39(1)	данные отсутствуют
270	1.2.270	1.2.271	358°51.2'	0.5	данные отсутствуют	78:31:0001417:39(1)	данные отсутствуют
271	1.2.271	1.2.272	357°42.5'	0.5	данные отсутствуют	78:31:0001417:39(1)	данные отсутствуют
272	1.2.272	1.2.273	355°25.6'	0.5	данные отсутствуют	78:31:0001417:39(1)	данные отсутствуют
273	1.2.273	1.2.274	353°1.1'	0.49	данные отсутствуют	78:31:0001417:39(1)	данные отсутствуют
274	1.2.274	1.2.275	350°54.6'	0.51	данные отсутствуют	78:31:0001417:39(1)	данные отсутствуют
275	1.2.275	1.2.174	349°35.5'	0.5	данные отсутствуют	78:31:0001417:39(1)	данные отсутствуют



ПОЛНОЕ НАИМЕНОВАНИЕ ДОЛЖНОСТИ


ИНИЦИАЛЫ, ФАМИЛИЯ

Выписка из Единого государственного реестра недвижимости об объекте недвижимости
Описание местоположения земельного участка

Земельный участок			
вид объекта недвижимости			
Лист № 1 раздела 3.2	Всего листов раздела 3.2: 10	Всего разделов: 8	Всего листов выписки: 723
16.07.2025г. № КУВН-001/2025-140568604			
Кадастровый номер:		78:31:0001417:4284	

Сведения о характерных точках границы земельного участка

Номер точки	Координаты, м		Описание закрепления на местности	Средняя квадратичная погрешность определения координат характерных точек границ земельного участка, м
	X	Y		
1	2	3	4	5
1	94207.12	117608.59	-	-
2	94200.29	117624.45	-	-
3	94165.71	117609.88	-	-
4	94167.12	117606.77	-	-
5	94151.77	117600.43	-	-
6	94141.65	117622.27	-	-
7	94140.38	117625.02	-	-
8	94133.85	117638.8	-	-
9	94128.31	117636.24	-	-
10	94123.65	117634.14	-	-
11	94123.42	117633.28	-	-
12	94123.08	117632.47	-	-
13	94122.62	117631.71	-	-
14	94122.07	117631.02	-	-
15	94121.42	117630.42	-	-
16	94120.69	117629.91	-	-
17	94119.9	117629.52	-	-
18	94119.07	117629.24	-	-
19	94113.71	117627	-	-
20	94109.54	117625.41	-	-
21	94106.13	117636.13	-	-
22	94110.46	117637.59	-	-



ПОЛНОЕ НАИМЕНОВАНИЕ ДОЛЖНОСТИ

ИНИЦИАЛЫ, ФАМИЛИЯ


Земельный участок				
вид объекта недвижимости				
Лист № 2 раздела 3.2	Всего листов раздела 3.2: 10		Всего разделов: 8	Всего листов выписки: 723
16.07.2025г. № КУВН-001/2025-140568604				
Кадстровый номер:			78:31:0001417:4284	
1	2	3	4	5
23	94110.78	117638.53	-	-
24	94111.23	117639.42	-	-
25	94111.82	117640.24	-	-
26	94112.51	117640.96	-	-
27	94113.3	117641.58	-	-
28	94114.17	117642.07	-	-
29	94115.1	117642.43	-	-
30	94116.08	117642.65	-	-
31	94117.08	117642.73	-	-
32	94118.08	117642.67	-	-
33	94119.06	117642.46	-	-
34	94120	117642.11	-	-
35	94083.56	117722.1	-	-
36	94070.98	117742.59	-	-
37	94053.84	117796.21	-	-
38	94069.83	117803.49	-	-
39	94065.7	117812.81	-	-
40	94084.83	117821.21	-	-
41	94115.2	117754.79	-	-
42	94146.76	117769.16	-	-
43	94132.83	117800.58	-	-
44	94164.04	117814.29	-	-
45	94179.46	117821.07	-	-
46	94168.92	117843.57	-	-
47	94173.45	117845.65	-	-
48	94174.33	117843.72	-	-
49	94186.03	117849.17	-	-
50	94196.13	117855.83	-	-
51	94196.71	117854.92	-	-

ПОЛНОЕ НАИМЕНОВАНИЕ ДОЛЖНОСТИ	 ДОКУМЕНТ ПОДПИСАН ЭЛЕКТРОННОЙ ПОДПИСЬЮ Служба государственного кадастрового учета и регистрации недвижимости Федеральная служба государственной регистрации, кадастра и картографии Деловая + 81.04.2024 в 14:05:03	ИНИЦИАЛЫ, ФАМИЛИЯ


Земельный участок				
вид объекта недвижимости				
Лист № 3 раздела 3.2	Всего листов раздела 3.2: 10		Всего разделов: 8	Всего листов выписки: 723
16.07.2025г. № КУВН-001/2025-140568604				
Кадастровый номер:			78:31:0001417:4284	
1	2	3	4	5
52	94213.59	117864.28	-	-
53	94216.8	117865.92	-	-
54	94221.5	117868.14	-	-
55	94215.41	117880.45	-	-
56	94206.94	117898.96	-	-
57	94213.41	117910.78	-	-
58	94215.86	117913.21	-	-
59	94211.42	117922.78	-	-
60	94219.61	117926.79	-	-
61	94218.54	117929.01	-	-
62	94218.39	117928.94	-	-
63	94216.02	117927.86	-	-
64	94213.51	117933.36	-	-
65	94213.83	117933.52	-	-
66	94213.61	117934.18	-	-
67	94186.31	117922.38	-	-
68	94149.73	117905.31	-	-
69	94149.3	117906.55	-	-
70	94131.65	117898.4	-	-
71	94128	117896.17	-	-
72	94122.23	117907.6	-	-
73	94121.2	117906.97	-	-
74	94100.99	117904.01	-	-
75	94096.01	117913.37	-	-
76	94097.09	117913.95	-	-
77	94088.51	117933.24	-	-
78	94081.91	117930.03	-	-
79	94070.38	117948.12	-	-
80	93964.38	117882.93	-	-

ПОЛНОЕ НАИМЕНОВАНИЕ ДОЛЖНОСТИ	 ДОКУМЕНТ ПОДПИСАН ЭЛЕКТРОННОЙ ПОДПИСЬЮ Службы государственного кадастрового учета и регистрации недвижимости Федеральной службы государственной регистрации, кадастра и картографии Департамента «01.06.2024 09:24:06:203»	ИНИЦИАЛЫ, ФАМИЛИЯ

Земельный участок				
вид объекта недвижимости				
Лист № 4 раздела 3.2	Всего листов раздела 3.2: 10		Всего разделов: 8	Всего листов выписки: 723
16.07.2025г. № КУВН-001/2025-140568604				
Кадастровый номер:			78:31:0001417:4284	
1	2	3	4	5
81	93963.97	117883.55	-	-
82	93962.79	117882.84	-	-
83	93963.07	117882.42	-	-
84	93954.96	117877.35	-	-
85	93948.52	117876.15	-	-
86	93953.37	117841.34	-	-
87	93954.64	117833.4	-	-
88	93956.69	117820.67	-	-
89	93961	117810.81	-	-
90	93961.02	117809.53	-	-
91	93957.81	117750.18	-	-
92	93957.75	117748.83	-	-
93	93934.74	117750.11	-	-
94	93936.4	117784.09	-	-
95	93937.9	117784	-	-
96	93938.48	117795.84	-	-
97	93927.54	117795.54	-	-
98	93927.56	117795.92	-	-
99	93918.83	117796.35	-	-
100	93918	117782.89	-	-
101	93913.11	117783.45	-	-
102	93913.04	117782.01	-	-
103	93912.04	117782.1	-	-
104	93911.89	117782.11	-	-
105	93904.2	117782.77	-	-
106	93903.11	117764.76	-	-
107	93903.77	117764.38	-	-
108	93900.72	117721.96	-	-
109	93901.78	117715.65	-	-

ПОЛНОЕ НАИМЕНОВАНИЕ ДОЛЖНОСТИ	 ДОКУМЕНТ ПОДПИСАН ЭЛЕКТРОННОЙ ПОДПИСЬЮ Служба государственного кадастрового учета Федеральная служба государственной регистрации, кадастра и картографии Дублирование с 01.06.2024 по 30.06.2024	НИНЦНАТЫ, ФАМИЛИЯ

Земельный участок				
вид объекта недвижимости				
Лист № 5 раздела 3.2	Всего листов раздела 3.2: 10		Всего разделов: 8	Всего листов выписки: 723
16.07.2025г. № КУВН-001/2025-140568604				
Кадастровый номер:			78:31:0001417:4284	
1	2	3	4	5
110	93895.03	117615.77	-	-
111	93895.35	117615.63	-	-
112	93895.2	117613.46	-	-
113	93891.87	117613.76	-	-
114	93892	117593.1	-	-
115	93891.56	117593.1	-	-
116	93891.64	117588	-	-
117	93898.7	117588.12	-	-
118	93898.73	117587.42	-	-
119	93946.6	117590.15	-	-
120	93946.47	117590.67	-	-
121	93955.69	117590.69	-	-
122	93955.83	117589.91	-	-
123	93956.93	117590.01	-	-
124	93956.97	117591.22	-	-
125	93961.26	117591.49	-	-
126	93961.37	117590.17	-	-
127	93962.58	117590.25	-	-
128	93962.62	117591.04	-	-
129	93972.12	117591.73	-	-
130	93972.19	117592.43	-	-
131	93973.34	117592.38	-	-
132	93973.23	117595.67	-	-
133	93985.1	117595.25	-	-
134	93985.1	117594.64	-	-
135	93989.88	117594.98	-	-
136	94000.6	117595.74	-	-
137	94001.1	117595.78	-	-
138	94001.09	117596.33	-	-

ПОЛНОЕ НАИМЕНОВАНИЕ ДОЛЖНОСТИ	 ДОКУМЕНТ ПОДПИСАН ЭЛЕКТРОННОЙ ПОДПИСЬЮ Служба государственного кадастрового учета и регистрации недвижимости Федеральная служба государственной регистрации, кадастра и картографии Дубликат от 01.08.2024 по 24.08.2024	ИНИЦИАЛЫ, ФАМИЛИЯ

Земельный участок				
вид объекта недвижимости				
Лист № 6 раздела 3.2	Всего листов раздела 3.2: 10	Всего разделов: 8	Всего листов выписки: 723	
16.07.2025г. № КУВН-001/2025-140568604				
Кадастровый номер:		78:31:0001417:4284		
1	2	3	4	5
139	94016.15	117605.55	-	-
140	94016	117606.1	-	-
141	94024.72	117610.43	-	-
142	94025.01	117610.1	-	-
143	94032.46	117613.42	-	-
144	94039.96	117596.56	-	-
145	94043.78	117587.83	-	-
146	94042.95	117587.39	-	-
147	94043.22	117586.76	-	-
148	94043.55	117586.89	-	-
149	94043.87	117586.19	-	-
150	94061.6	117593.26	-	-
151	94060.86	117594.98	-	-
152	94066.17	117597.17	-	-
153	94072.05	117582.56	-	-
154	94079.8	117562.19	-	-
155	94080.95	117562.61	-	-
156	94086.44	117564.67	-	-
157	94099.37	117569.67	-	-
158	94125.64	117579.84	-	-
159	94125.78	117579.59	-	-
160	94133.25	117582.54	-	-
161	94133.32	117582.37	-	-
162	94137.59	117584.02	-	-
163	94137.57	117584.2	-	-
164	94145.02	117587.19	-	-
165	94175.15	117598.61	-	-
166	94176.01	117596.44	-	-
167	94188	117601.28	-	-

ДОКУМЕНТ ПОДПИСАН
ЭЛЕКТРОННОЙ ПОДПИСЬЮСудьями ОБЩЕСТВА С ОГРАНИЧЕННОЙ ОТВЕТСТВЕННОСТЬЮ
Имями ФЕДЕРАЛЬНАЯ СЛУЖБА ГОСУДАРСТВЕННОЙ
РЕГИСТРАЦИИ, КАДАСТРА И КАРТОГРАФИИ
Действителен с 01.06.2024 по 31.05.2031


ПОЛНОЕ НАИМЕНОВАНИЕ ДОЛЖНОСТИ

ИНИЦИАЛЫ, ФАМИЛИЯ

Земельный участок				
вид объекта недвижимости				
Лист № 7 раздела 3.2	Всего листов раздела 3.2: 10		Всего разделов: 8	Всего листов выписки: 723
16.07.2025г. № КУВН-001/2025-140568604				
Кадастровый номер:			78:31:0001417:4284	
1	2	3	4	5
168	94188.07	117601.09	-	-
169	94191.31	117602.38	-	-
170	94191.49	117601.92	-	-
171	94194.44	117603.15	-	-
172	94194.28	117603.55	-	-
173	94197.54	117604.85	-	-
1	94207.12	117608.59	-	-
1	94041.37	117685.67	-	-
2	94040.88	117685.76	-	-
3	94040.38	117685.84	-	-
4	94039.89	117685.9	-	-
5	94039.39	117685.94	-	-
6	94038.89	117685.96	-	-
7	94038.39	117685.97	-	-
8	94037.89	117685.96	-	-
9	94037.39	117685.94	-	-
10	94036.89	117685.9	-	-
11	94036.4	117685.84	-	-
12	94035.9	117685.76	-	-
13	94035.41	117685.67	-	-
14	94034.92	117685.56	-	-
15	94034.44	117685.44	-	-
16	94033.96	117685.3	-	-
17	94033.48	117685.14	-	-
18	94033.01	117684.97	-	-
19	94032.55	117684.78	-	-
20	94032.09	117684.58	-	-
21	94031.64	117684.36	-	-
22	94031.2	117684.13	-	-

ПОЛНОЕ НАИМЕНОВАНИЕ ДОЛЖНОСТИ	 ДОКУМЕНТ ПОДПИСАН ЭЛЕКТРОННОЙ ПОДПИСЬЮ Стороны: ООО «СВЕТЛОТЕХНИКА» ОГРН/ОГРНИП/ИНН 78-07-0001417-001 Вид деятельности: ФЕДЕРАЛЬНАЯ СЛУЖБА ГОСУДАРСТВЕННОЙ РЕГИСТРАЦИИ, КАДАСТРА И КАРТОГРАФИИ Действителен с 01.06.2024 по 31.05.2031	ИНИЦИАЛЫ, ФАМИЛИЯ


Земельный участок				
вид объекта недвижимости				
Лист № 8 раздела 3.2	Всего листов раздела 3.2: 10		Всего разделов: 8	Всего листов выписки: 723
16.07.2025г. № КУВН-001/2025-140568604				
Кадстровый номер:			78:31:0001417:4284	
1	2	3	4	5
23	94030.97	117684	-	-
24	94019.14	117679.18	-	-
25	94015.15	117663	-	-
26	94022.66	117664.99	-	-
27	94025.85	117657.5	-	-
28	94030.53	117646.49	-	-
29	94037.19	117631.43	-	-
30	94039.53	117630.28	-	-
31	94044.36	117632.41	-	-
32	94060.48	117642.17	-	-
33	94060.92	117642.56	-	-
34	94061.27	117642.92	-	-
35	94061.59	117643.31	-	-
36	94061.88	117643.72	-	-
37	94062.14	117644.14	-	-
38	94062.37	117644.59	-	-
39	94062.57	117645.05	-	-
40	94062.73	117645.52	-	-
41	94062.86	117646	-	-
42	94062.96	117646.51	-	-
43	94063.02	117647.01	-	-
44	94063.04	117647.51	-	-
45	94063.02	117648.01	-	-
46	94062.98	117648.51	-	-
47	94062.89	117649	-	-
48	94062.87	117649.15	-	-
49	94062.79	117649.65	-	-
50	94062.71	117650.14	-	-
51	94062.62	117650.63	-	-

ПОЛНОЕ НАИМЕНОВАНИЕ ДОЛЖНОСТИ	 ДОКУМЕНТ ПОДПИСАН ЭЛЕКТРОННОЙ ПОДПИСЬЮ Служба государственного кадастрового учета Федеральная служба государственной регистрации, кадастра и картографии Действителен с 01.08.2024 по 31.08.2025	ИНИЦИАЛЫ, ФАМИЛИЯ

Земельный участок				
вид объекта недвижимости				
Лист № 9 раздела 3.2	Всего листов раздела 3.2: 10		Всего разделов: 8	Всего листов выписки: 723
16.07.2025г. № КУВН-001/2025-140568604				
Кадастровый номер:			78:31:0001417:4284	
1	2	3	4	5
52	94062.53	117651.12	-	-
53	94062.43	117651.61	-	-
54	94062.33	117652.1	-	-
55	94062.23	117652.59	-	-
56	94062.12	117653.08	-	-
57	94062.01	117653.57	-	-
58	94061.89	117654.05	-	-
59	94061.77	117654.54	-	-
60	94061.64	117655.02	-	-
61	94061.51	117655.51	-	-
62	94061.38	117655.99	-	-
63	94061.24	117656.47	-	-
64	94061.1	117656.95	-	-
65	94060.95	117657.42	-	-
66	94060.8	117657.9	-	-
67	94060.64	117658.38	-	-
68	94060.48	117658.85	-	-
69	94060.32	117659.32	-	-
70	94060.15	117659.79	-	-
71	94059.97	117660.26	-	-
72	94059.8	117660.73	-	-
73	94059.62	117661.2	-	-
74	94059.43	117661.66	-	-
75	94059.24	117662.12	-	-
76	94059.05	117662.58	-	-
77	94058.85	117663.04	-	-
78	94058.65	117663.5	-	-
79	94058.44	117663.96	-	-
80	94058.19	117664.5	-	-

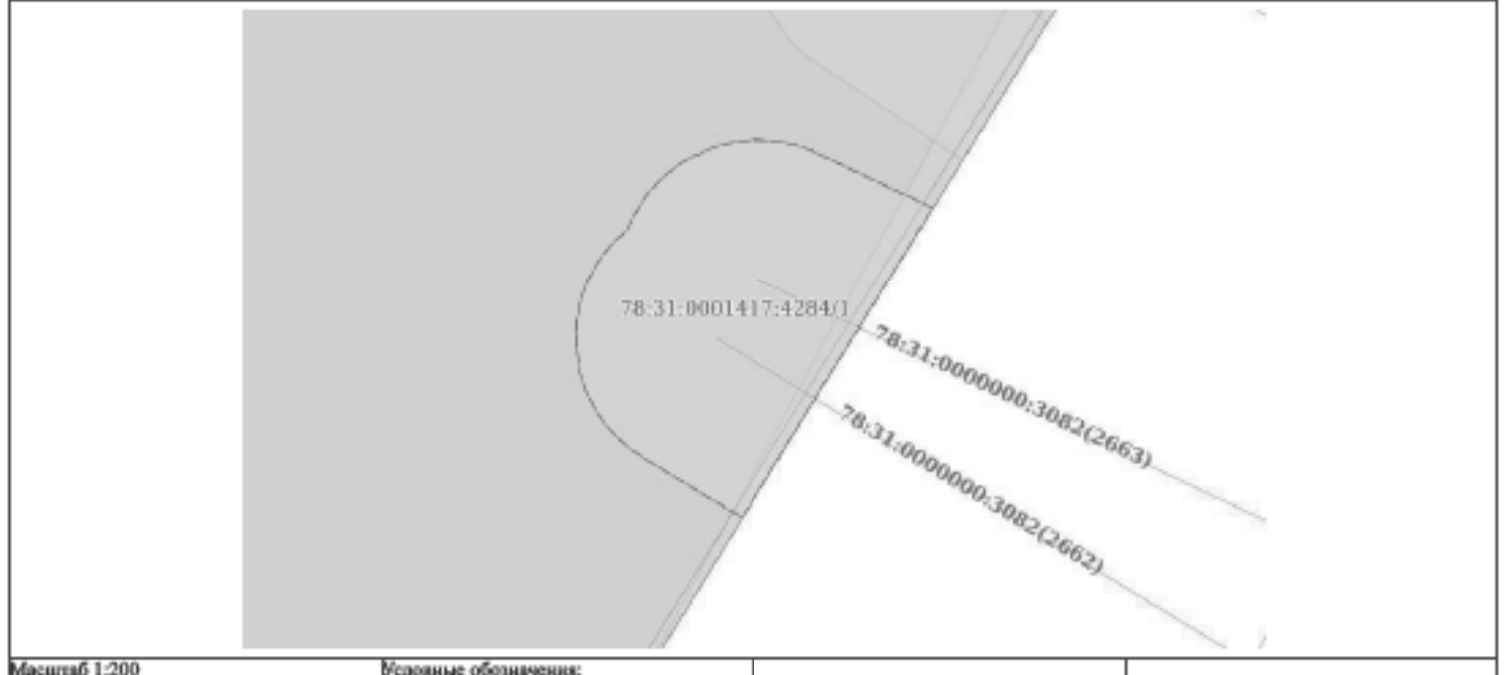
ПОЛНОЕ НАИМЕНОВАНИЕ ДОЛЖНОСТИ	 ДОКУМЕНТ ПОДПИСАН ЭЛЕКТРОННОЙ ПОДПИСЬЮ Служба государственного кадастрового учета Федеральная служба государственной регистрации, кадастра и картографии Деловая + 02.04.2024 10:24:02	ИНИЦИАЛЫ, ФАМИЛИЯ

Земельный участок				
вид объекта недвижимости				
Лист № 10 раздела 3.2	Всего листов раздела 3.2: 10		Всего разделов: 8	Всего листов выписки: 723
16.07.2025г. № КУВН-001/2025-140568604				
Кадастровый номер:			78:31:0001417:4284	
1	2	3	4	5
81	94050.29	117680.07	-	-
82	94049.98	117680.46	-	-
83	94049.66	117680.85	-	-
84	94049.32	117681.22	-	-
85	94048.98	117681.58	-	-
86	94048.62	117681.92	-	-
87	94048.25	117682.26	-	-
88	94047.87	117682.58	-	-
89	94047.47	117682.89	-	-
90	94047.07	117683.19	-	-
91	94046.66	117683.47	-	-
92	94046.24	117683.74	-	-
93	94045.81	117684	-	-
94	94045.37	117684.24	-	-
95	94044.92	117684.47	-	-
96	94044.47	117684.68	-	-
97	94044.01	117684.87	-	-
98	94043.55	117685.05	-	-
99	94043.07	117685.22	-	-
100	94042.6	117685.37	-	-
101	94042.11	117685.5	-	-
102	94041.63	117685.62	-	-
1	94041.37	117685.67	-	-

ПОЛНОЕ НАИМЕНОВАНИЕ ДОЛЖНОСТИ	 ДОКУМЕНТ ПОДПИСАН ЭЛЕКТРОННОЙ ПОДПИСЬЮ Служба государственного кадастрового учета и регистрации недвижимости Федеральная служба государственной регистрации, кадастра и картографии Действителен с 01.08.2024 по 31.08.2025	ИНИЦИАЛЫ, ФАМИЛИЯ


Выписка из Единого государственного реестра недвижимости об объекте недвижимости
Сведения о частях земельного участка

Земельный участок			
вид объекта недвижимости			
Лист № 1 раздела 4	Всего листов раздела 4: 165	Всего разделов: 8	Всего листов выписки: 723
16.07.2025г. № КУВИИ-001/2025-140568604			
Кадастровый номер:		78:31:0001417:4284	
План (чертеж, схема) части земельного участка		Учетный номер части: 78:31:0001417:4284/1	



Масштаб 1:200 Условные обозначения:

Полное наименование должности	 <p>ДОКУМЕНТ ПОДПИСАН ЭЛЕКТРОННОЙ ПОДПИСЬЮ</p>	Инициалы, фамилия
	<p>Служба обеспечения кадастровых дел Управление Федеральной службы государственной регистрации, кадастра и картографии Департамент с 01.08.2018 по 31.08.2023</p>	

Земельный участок			
вид объекта недвижимости			
Лист № 2 раздела 4	Всего листов раздела 4: 165	Всего разделов: 8	Всего листов выписки: 723
16.07.2025г. № КУВИ-001/2025-140568604			
Кадастровый номер:		78:31:0001417:4284	
План (чертеж, схема) части земельного участка		Учетный номер части: 78:31:0001417:4284/2	
			
Масштаб 1:4000	Основные обозначения:		



ДОКУМЕНТ ПОДПИСАН
ЭЛЕКТРОННОЙ ПОДПИСЬЮ

Судьями ООО «СВЕТЛОСЛАВ» ОГРН 502500000000000000
Имями ФЕДЕРАЛЬНАЯ СЛУЖБА ГОСУДАРСТВЕННОЙ
РЕГИСТРАЦИИ, КАДАСТРА И КАРТОГРАФИИ
Действителен с 01.08.2025 по 31.08.2025

ПОЛНОЕ НАИМЕНОВАНИЕ ДОЛЖНОСТИ

ИНИЦИАЛЫ, ФАМИЛИЯ


Земельный участок вид объекта недвижимости			
Лист № 3 раздела 4	Всего листов раздела 4: 165	Всего разделов: 8	Всего листов выписки: 723
16.07.2025г. № КУВИИ-001/2025-140568604			
Кадастровый номер:		78:31:0001417:4284	
План (чертеж, схема) части земельного участка		Учетный номер части: 78:31:0001417:4284/3	
Масштаб 1:200	Условные обозначения:		

ПОЛНОЕ НАИМЕНОВАНИЕ ДОЛЖНОСТИ	 ДОКУМЕНТ ПОДПИСАН ЭЛЕКТРОННОЙ ПОДПИСЬЮ	ИНИЦИАЛЫ, ФАМИЛИЯ
	Служба обеспечения кадастровых дел Федеральная служба государственной регистрации, кадастра и картографии Деловая + 01.06.2025 в 14:05:20	


Земельный участок			
вид объекта недвижимости			
Лист № 4 раздела 4	Всего листов раздела 4: 165	Всего разделов: 8	Всего листов выписки: 723
16.07.2025г. № КУВИИ-001/2025-140568604			
Кадастровый номер:		78:31:0001417:4284	
План (чертеж, схема) части земельного участка		Учетный номер части: 78:31:0001417:4284/4	





Масштаб 1:400 Основные обозначения:

	 <p>ДОКУМЕНТ ПОДПИСАН ЭЛЕКТРОННОЙ ПОДСИЗМОЮ</p>	
	<p>Служба обеспечения кадастровых дел Управление ФЕДЕРАЛЬНАЯ СЛУЖБА ГОСУДАРСТВЕННОЙ РЕГИСТРАЦИИ, КАДАСТРА И КАРТОГРАФИИ</p>	
	<p>Должность: с 01.06.2024 по 31.05.2024</p>	
ПОЛНОЕ НАИМЕНОВАНИЕ ДОЛЖНОСТИ		ИНИЦИАЛЫ, ФАМИЛИЯ


Земельный участок			
вид объекта недвижимости			
Лист № 5 раздела 4	Всего листов раздела 4: 165	Всего разделов: 8	Всего листов выписки: 723
16.07.2025г. № КУВИИ-001/2025-140568604			
Кадастровый номер:		78:31:0001417:4284	
План (чертеж, схема) части земельного участка		Учетный номер части: 78:31:0001417:4284/5	
Масштаб 1:300	Основные обозначения:		

	 <p>ДОКУМЕНТ ПОДПИСАН ЭЛЕКТРОННОЙ ПОДПИСЬЮ</p> <p>Судьями ОБРАЗОВАТЕЛЬНО-ПЕДАГОГИЧЕСКОГО ЦЕНТРА ФЕДЕРАЛЬНАЯ СЛУЖБА ГОСУДАРСТВЕННОЙ РЕГИСТРАЦИИ, КАДАСТРА И КАРТОГРАФИИ Добровольно с 01.09.2018 по 31.08.2021</p>	
ПОЛНОЕ НАИМЕНОВАНИЕ ДОЛЖНОСТИ		ИНИЦИАЛЫ, ФАМИЛИЯ

Земельный участок			
вид объекта недвижимости			
Лист № 6 раздела 4	Всего листов раздела 4: 165	Всего разделов: 8	Всего листов выписки: 723
16.07.2025г. № КУВИИ-001/2025-140568604			
Кадастровый номер:		78:31:0001417:4284	
План (чертеж, схема) части земельного участка		Учетный номер части: 78:31:0001417:4284/8	
			
Масштаб 1:40	Условные обозначения:		

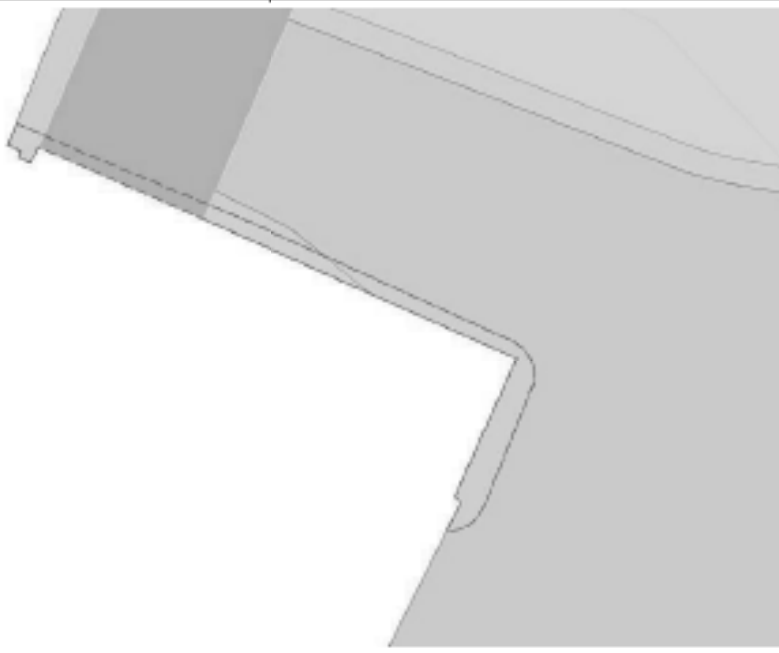
	ДОКУМЕНТ ПОДПИСАН ЭЛЕКТРОННОЙ ПОДПИСЬЮ	
Полное наименование должности	Служба государственного кадастрового учета и регистрации недвижимости Федеральная служба государственной регистрации, кадастра и картографии Деловая + 81.06.2025 от 24.06.2025	Инициалы, фамилия

Земельный участок вид объекта недвижимости			
Лист № 7 раздела 4	Всего листов раздела 4: 165	Всего разделов: 8	Всего листов выписки: 723
16.07.2025г. № КУВИИ-001/2025-140568604			
Кадастровый номер:		78:31:0001417:4284	
План (чертеж, схема) части земельного участка		Учетный номер части: 78:31:0001417:4284/9	
Масштаб 1:100	Основные обозначения:		

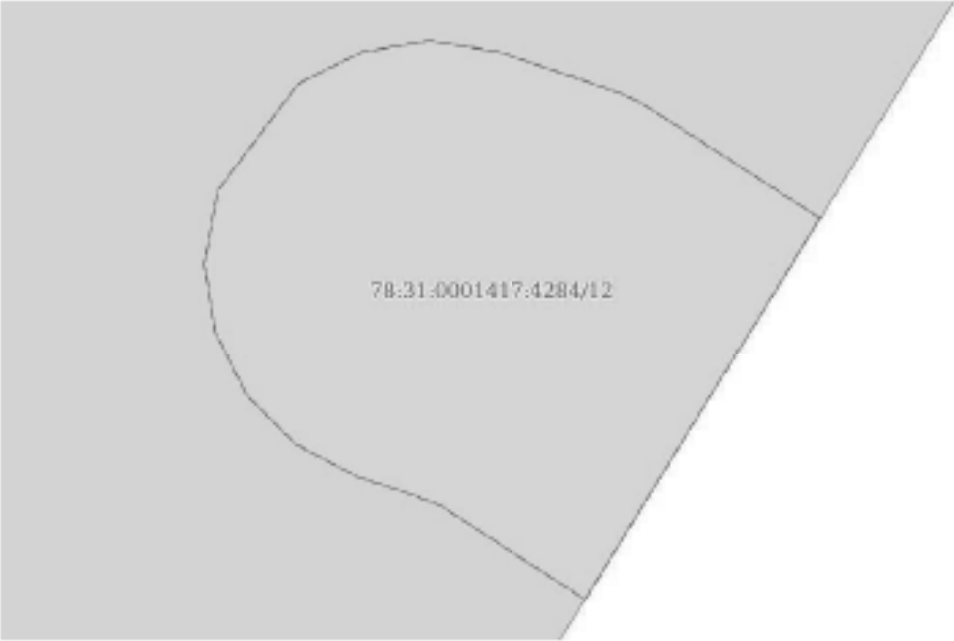
	 ДОКУМЕНТ ПОДПИСАН ЭЛЕКТРОННОЙ ПОДПИСЬЮ Службы государственного кадастрового учета и регистрации недвижимости Федеральной службы государственной регистрации, кадастра и картографии (Министерства экономического развития Российской Федерации) Дубликат от 01.08.2025 по 31.08.2025	
ПОЛНОЕ НАИМЕНОВАНИЕ ДОЛЖНОСТИ		ИНИЦИАЛЫ, ФАМИЛИЯ

Земельный участок			
вид объекта недвижимости			
Лист № 8 раздела 4	Всего листов раздела 4: 165	Всего разделов: 8	Всего листов выписки: 723
16.07.2025г. № КУВИИ-001/2025-140568604			
Кадастровый номер:		78:31:0001417:4284	
План (чертеж, схема) части земельного участка		Учетный номер части: 78:31:0001417:4284/10	
Масштаб 1:200	Условные обозначения:		

		ДОКУМЕНТ ПОДПИСАН ЭЛЕКТРОННОЙ ПОДПИСЬЮ	
	Полное наименование должности	Сторона: ООО «СВЕТЛОТЕХНОЛОГИИ» Вид деятельности: ФЕДЕРАЛЬНАЯ СЛУЖБА ГОСУДАРСТВЕННОЙ РЕГИСТРАЦИИ, КАДАСТРА И КАРТОГРАФИИ Действителен с 01.06.2024 по 31.05.2031	

Земельный участок			
вид объекта недвижимости			
Лист № 9 раздела 4	Всего листов раздела 4: 165	Всего разделов: 8	Всего листов выписки: 723
16.07.2025г. № КУВИИ-001/2025-140568604			
Кадастровый номер:		78:31:0001417:4284	
План (чертеж, схема) части земельного участка		Учетный номер части: 78:31:0001417:4284/11	
			
Масштаб 1:300	Основные обозначения:		

	 <p>ДОКУМЕНТ ПОДПИСАН ЭЛЕКТРОННОЙ ПОДПИСЬЮ</p> <p>Стороной ООО «ВЕЛЕСИЛАХОМ» ОГРН/ОГРНИП/ОГРЮЛ 7803013001 Выдана ФЕДЕРАЛЬНОЙ СЛУЖБой ГОСУДАРСТВЕННОЙ РЕГИСТРАЦИИ, КАДАСТРА И КАРТОГРАФИИ</p> <p>Действителен с 01.08.2024 по 31.07.2031</p>	
ПОЛНОЕ НАИМЕНОВАНИЕ ДОЛЖНОСТИ		ИНИЦИАЛЫ, ФАМИЛИЯ

Земельный участок			
вид объекта недвижимости			
Лист № 10 раздела 4	Всего листов раздела 4: 165	Всего разделов: 8	Всего листов выписки: 723
16.07.2025г. № КУВИИ-001/2025-140568604			
Кадастровый номер:		78:31:0001417:4284	
План (чертеж, схема) части земельного участка		Учетный номер части: 78:31:0001417:4284/12	
			
Масштаб 1:50	Условные обозначения:		

	 <p>ДОКУМЕНТ ПОДПИСАН ЭЛЕКТРОННОЙ ПОДПИСЬЮ</p> <p>Судьями ОБРАЗОВАТЕЛЬНО-ПЕДАГОГИЧЕСКОГО ЦЕНТРА ФЕДЕРАЛЬНАЯ СЛУЖБА ГОСУДАРСТВЕННОЙ РЕГИСТРАЦИИ, КАДАСТРА И КАРТОГРАФИИ</p> <p>Действителен с 01.06.2024 по 31.05.2031</p>	
ПОЛНОЕ НАИМЕНОВАНИЕ ДОЛЖНОСТИ		ИНИЦИАЛЫ, ФАМИЛИЯ

Земельный участок			
вид объекта недвижимости			
Лист № 13 раздела 4	Всего листов раздела 4: 165	Всего разделов: 8	Всего листов выписки: 723
16.07.2025г. № КУВИИ-001/2025-140568604			
Кадастровый номер:		78:31:0001417:4284	
План (чертеж, схема) части земельного участка		Учетный номер части: 78:31:0001417:4284/15	
Масштаб 1:90	Условные обозначения:		

	 <p>ДОКУМЕНТ ПОДПИСАН ЭЛЕКТРОННОЙ ПОДПИСЬЮ</p> <p>Сертификат электронной подписи ОГРНОУ 7707083893 Выдан Федеральной службой государственной регистрации, кадастра и картографии Действителен с 01.08.2018 по 31.08.2021</p>	
ПОЛНОЕ НАИМЕНОВАНИЕ ДОЛЖНОСТИ		ИНИЦИАЛЫ, ФАМИЛИЯ

Земельный участок вид объекта недвижимости			
Лист № 14 раздела 4	Всего листов раздела 4: 165	Всего разделов: 8	Всего листов выписки: 723
16.07.2025г. № КУВИИ-001/2025-140568604			
Кадастровый номер:		78:31:0001417:4284	
План (чертеж, схема) части земельного участка		Учетный номер части: 78:31:0001417:4284/17	
Масштаб 1:2000	Основные обозначения:		

ПОЛНОЕ НАИМЕНОВАНИЕ ДОЛЖНОСТИ	 ДОКУМЕНТ ПОДПИСАН ЭЛЕКТРОННОЙ ПОДПИСЬЮ	ИНИЦИАЛЫ, ФАМИЛИЯ
	Служба государственного кадастрового учета Федеральная служба государственной регистрации, кадастра и картографии Деловая + 81.06.2025 в 14:06:20	

Земельный участок вид объекта недвижимости			
Лист № 15 раздела 4	Всего листов раздела 4: 165	Всего разделов: 8	Всего листов выписки: 723
16.07.2025г. № КУВИИ-001/2025-140568604			
Кадастровый номер:		78:31:0001417:4284	
План (чертеж, схема) части земельного участка		Учетный номер части: 78:31:0001417:4284/18	



Масштаб 1:1000

Условные обозначения:

ПОЛНОЕ НАИМЕНОВАНИЕ ДОЛЖНОСТИ	 ДОКУМЕНТ ПОДПИСАН ЭЛЕКТРОННОЙ ПОДПИСЬЮ	ИНИЦИАЛЫ, ФАМИЛИЯ
	Служба обеспечения кадастровых дел Федеральная служба государственной регистрации, кадастра и картографии Деловая + 81.06.2025 от 24.06.2025	

Земельный участок			
вид объекта недвижимости			
Лист № 16 раздела 4	Всего листов раздела 4: 165	Всего разделов: 8	Всего листов выписки: 723
16.07.2025г. № КУВИ-001/2025-140568604			
Кадастровый номер:		78:31:0001417:4284	

План (чертеж, схема) части земельного участка	Учетный номер части: 78:31:0001417:4284/19
-----------------------------------------------	--------------------------------------------



Масштаб 1:200

Основные обозначения:

	 <p>ДОКУМЕНТ ПОДПИСАН ЭЛЕКТРОННОЙ ПОДПИСЬЮ Средство обеспечения безопасности Выдано ФЕДЕРАЛЬНАЯ СЛУЖБА ГОСУДАРСТВЕННОЙ РЕГИСТРАЦИИ, КАДАСТРА И КАРТОГРАФИИ Действителен с 01.01.2018 по 31.06.2025</p>	
ПОЛНОЕ НАИМЕНОВАНИЕ ДОЛЖНОСТИ		ИНИЦИАЛЫ, ФАМИЛИЯ


Земельный участок вид объекта недвижимости			
Лист № 17 раздела 4	Всего листов раздела 4: 165	Всего разделов: 8	Всего листов выписки: 723
16.07.2025г. № КУВИИ-001/2025-140568604			
Кадастровый номер:		78:31:0001417:4284	


План (чертеж, схема) части земельного участка Учетный номер части: 78:31:0001417:4284/20



Масштаб 1:600 Основные обозначения:

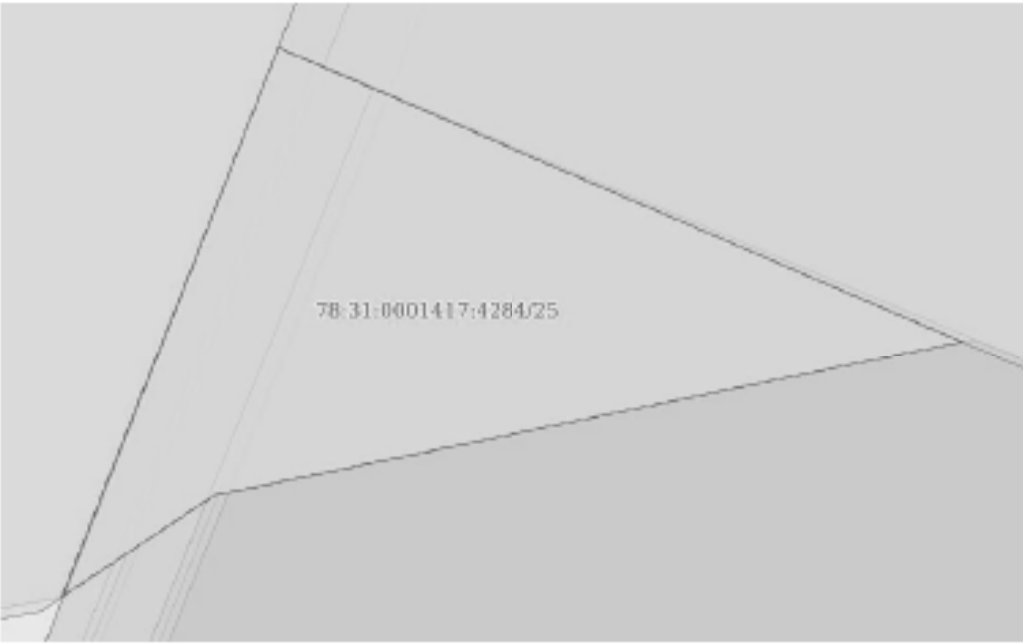
ПОЛНОЕ НАИМЕНОВАНИЕ ДОЛЖНОСТИ	 ДОКУМЕНТ ПОДПИСАН ЭЛЕКТРОННОЙ ПОДПИСЬЮ Судьями областного суда Имями ФЕДЕРАЛЬНАЯ СЛУЖБА ГОСУДАРСТВЕННОЙ РЕГИСТРАЦИИ, КАДАСТРА И КАРТОГРАФИИ Действителен с 01.09.2024 по 31.08.2031	ИНИЦИАЛЫ, ФАМИЛИЯ


Земельный участок вид объекта недвижимости			
Лист № 18 раздела 4	Всего листов раздела 4: 165	Всего разделов: 8	Всего листов выписки: 723
16.07.2025г. № КУВИ-001/2025-140568604			
Кадастровый номер:		78:31:0001417:4284	
План (чертеж, схема) части земельного участка		Учетный номер части: 78:31:0001417:4284/21	
			
Масштаб 1:900	Основные обозначения:		

ПОЛНОЕ НАИМЕНОВАНИЕ ДОЛЖНОСТИ		ДОКУМЕНТ ПОДПИСАН ЭЛЕКТРОННОЙ ПОДПИСЬЮ	ИНИЦИАЛЫ, ФАМИЛИЯ
	Служба обеспечения государственной регистрации, кадастра и картографии Федеральная служба государственной регистрации, кадастра и картографии Деловая + 81.06.2025 от 24.06.2025		

Земельный участок вид объекта недвижимости			
Лист № 19 раздела 4	Всего листов раздела 4: 165	Всего разделов: 8	Всего листов выписки: 723
16.07.2025г. № КУВИ-001/2025-140568604			
Кадастровый номер:		78:31:0001417:4284	
План (чертеж, схема) части земельного участка		Учетный номер части: 78:31:0001417:4284/22	
Масштаб 1:2000	Основные обозначения:		

ПОЛНОЕ НАИМЕНОВАНИЕ ДОЛЖНОСТИ	 ДОКУМЕНТ ПОДПИСАН ЭЛЕКТРОННОЙ ПОДПИСЬЮ	ИНИЦИАЛЫ, ФАМИЛИЯ
	Служба обеспечения кадастровых дел Федеральная служба государственной регистрации, кадастра и картографии Деловая + 02.06.2025 в 14:06:20	


Земельный участок			
вид объекта недвижимости			
Лист № 22 раздела 4	Всего листов раздела 4: 165	Всего разделов: 8	Всего листов выписки: 723
16.07.2025г. № КУВИИ-001/2025-140568604			
Кадастровый номер:		78:31:0001417:4284	
План (чертеж, схема) части земельного участка		Учетный номер части: 78:31:0001417:4284/25	
			
Масштаб 1:20	Основные обозначения:		

ПОЛНОЕ НАИМЕНОВАНИЕ ДОЛЖНОСТИ	 ДОКУМЕНТ ПОДПИСАН ЭЛЕКТРОННОЙ ПОДСИЗМО Служба обеспечения государственной Выдачи ФЕДЕРАЛЬНАЯ СЛУЖБА ГОСУДАРСТВЕННОЙ РЕГИСТРАЦИИ, КАДАСТРА И КАРТОГРАФИИ Должность: с 01.09.2014 по 31.05.2021	НИНЦИАЛЫ, ФАМИЛИЯ


Земельный участок вид объекта недвижимости			
Лист № 23 раздела 4	Всего листов раздела 4: 165	Всего разделов: 8	Всего листов выписки: 723
16.07.2025г. № КУВИИ-001/2025-140568604			
Кадастровый номер:		78:31:0001417:4284	
План (чертеж, схема) части земельного участка		Учетный номер части: 78:31:0001417:4284/26	
Масштаб 1:200	Основные обозначения:		

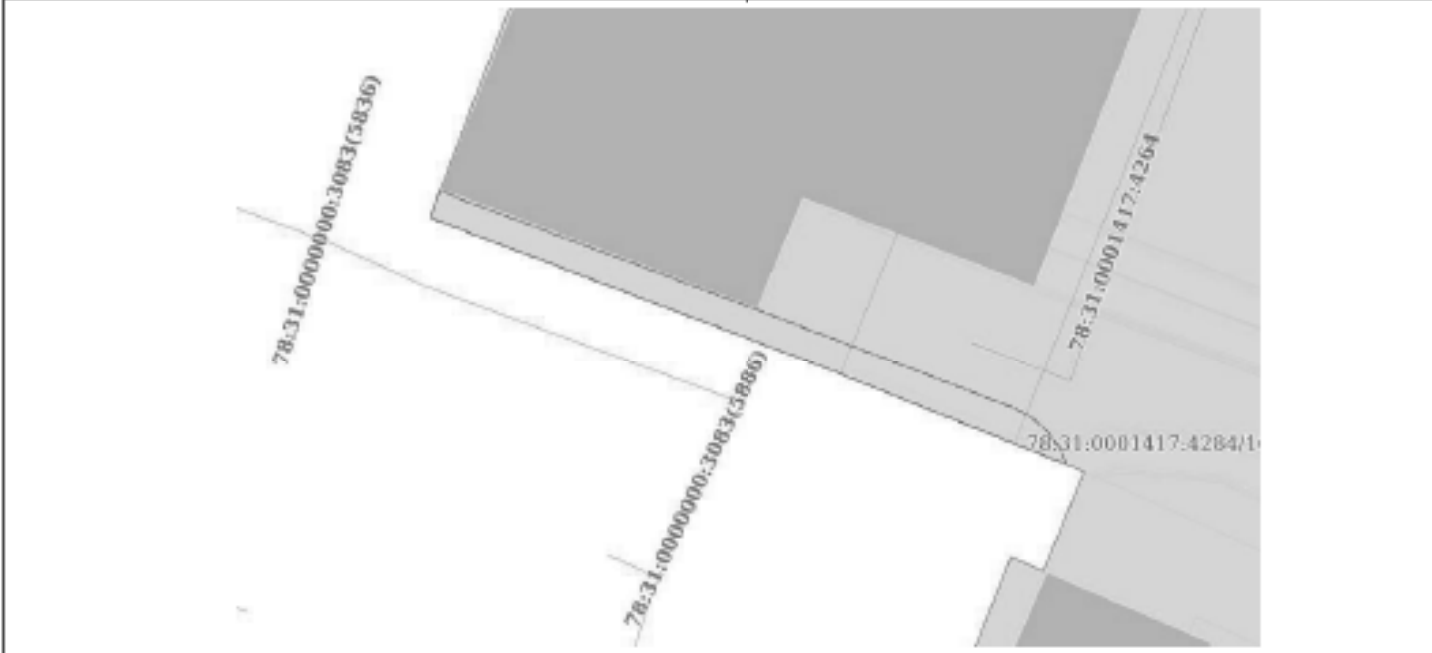
	 <p>ДОКУМЕНТ ПОДПИСАН ЭЛЕКТРОННОЙ ПОДПИСЬЮ</p> <p>Судьями ОБЩЕСТВЕННОГО ПУБЛИЧНОГО Управления ФЕДЕРАЛЬНОЙ СЛУЖБЫ ГОСУДАРСТВЕННОЙ РЕГИСТРАЦИИ, КАДАСТРА И КАРТОГРАФИИ</p> <p>Действителен с 01.06.2024 по 31.05.2031</p>	
ПОЛНОЕ НАИМЕНОВАНИЕ ДОЛЖНОСТИ		ИНИЦИАЛЫ, ФАМИЛИЯ

Земельный участок вид объекта недвижимости			
Лист № 24 раздела 4	Всего листов раздела 4: 165	Всего разделов: 8	Всего листов выписки: 723
16.07.2025г. № КУВИИ-001/2025-140568604			
Кадастровый номер:		78:31:0001417:4284	
План (чертеж, схема) части земельного участка		Учетный номер части: 78:31:0001417:4284/27	
Масштаб 1:200	Основные обозначения:		

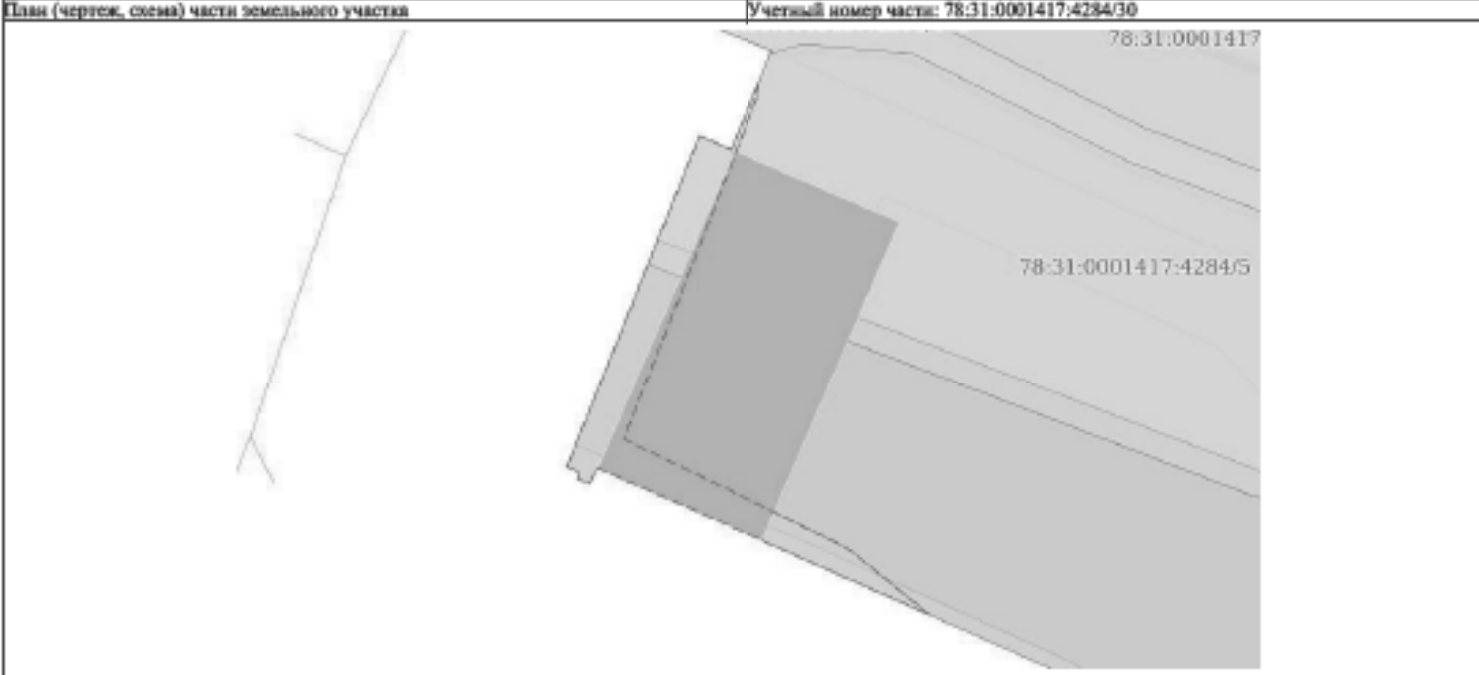
	 <p>ДОКУМЕНТ ПОДПИСАН ЭЛЕКТРОННОЙ ПОДПИСЬЮ С помощью сертификата электронной подписи Выданный ФЕДЕРАЛЬНОЙ СЛУЖБой ГОСУДАРСТВЕННОЙ РЕГИСТРАЦИИ, КАДАСТРА И КАРТОГРАФИИ Действителен с 01.08.2018 по 31.08.2021</p>	
ПОЛНОЕ НАИМЕНОВАНИЕ ДОЛЖНОСТИ		ИНИЦИАЛЫ, ФАМИЛИЯ


Земельный участок			
вид объекта недвижимости			
Лист № 25 раздела 4	Всего листов раздела 4: 165	Всего разделов: 8	Всего листов выписки: 723
16.07.2025г. № КУВИИ-001/2025-140568604			
Кадастровый номер:		78:31:0001417:4284	
План (чертеж, схема) части земельного участка		Учетный номер части: 78:31:0001417:4284/28	
Масштаб 1:2000	Основные обозначения:		

ПОЛНОЕ НАИМЕНОВАНИЕ ДОЛЖНОСТИ	 ДОКУМЕНТ ПОДПИСАН ЭЛЕКТРОННОЙ ПОДПИСЬЮ	ИНИЦИАЛЫ, ФАМИЛИЯ
	Служба обеспечения кадастровых дел Федеральная служба государственной регистрации, кадастра и картографии Деловая + 01.06.2025 в 14:05:03	

Земельный участок вид объекта недвижимости			
Лист № 26 раздела 4	Всего листов раздела 4: 165	Всего разделов: 8	Всего листов выписки: 723
16.07.2025г. № КУВИИ-001/2025-140568604			
Кадастровый номер:		78:31:0001417:4284	
План (чертеж, схема) части земельного участка		Учетный номер части: 78:31:0001417:4284/29	
			
Масштаб 1:300	Условные обозначения:		

ПОЛНОЕ НАИМЕНОВАНИЕ ДОЛЖНОСТИ	 ДОКУМЕНТ ПОДПИСАН ЭЛЕКТРОННОЙ ПОДПИСЬЮ	ИНИЦИАЛЫ, ФАМИЛИЯ
	Служба обеспечения кадастровых дел Федеральная служба государственной регистрации, кадастра и картографии Действителен с 01.06.2024 по 31.05.2031	

Земельный участок			
вид объекта недвижимости			
Лист № 27 раздела 4	Всего листов раздела 4: 165	Всего разделов: 8	Всего листов выписки: 723
16.07.2025г. № КУВИИ-001/2025-140568604			
Кадастровый номер:		78:31:0001417:4284	
План (чертеж, схема) части земельного участка		Учетный номер части: 78:31:0001417:4284/30	
			
Масштаб 1:300	Основные обозначения:		

ПОЛНОЕ НАИМЕНОВАНИЕ ДОЛЖНОСТИ		ДОКУМЕНТ ПОДПИСАН ЭЛЕКТРОННОЙ ПОДПИСЬЮ	ИНИЦИАЛЫ, ФАМИЛИЯ
	Служба ФЕРЕНСКО-КОСМИЧЕСКОГО ИССЛЕДОВАНИЯ Федеральное агентство космических исследований Федеральная служба государственной регистрации, кадастра и картографии Действителен с 01.06.2014 по 31.05.2021		

Земельный участок вид объекта недвижимости			
Лист № 28 раздела 4	Всего листов раздела 4: 165	Всего разделов: 8	Всего листов выписки: 723
16.07.2025г. № КУВИИ-001/2025-140568604			
Кадастровый номер:		78:31:0001417:4284	
План (чертеж, схема) части земельного участка		Учетный номер части: 78:31:0001417:4284/31	
Масштаб 1:500	Основные обозначения:		

ПОДНОС НАИМЕНОВАНИЕ ДОЛЖНОСТИ	 ДОКУМЕНТ ПОДПИСАН ЭЛЕКТРОННОЙ ПОДПИСЬЮ	ИНИЦИАЛЫ, ФАМИЛИЯ
	Служба обеспечения кадастровых дел Федеральная служба государственной регистрации, кадастра и картографии Деловая + 81.06.2025 от 24.06.2025	

Земельный участок вид объекта недвижимости			
Лист № 29 раздела 4	Всего листов раздела 4: 165	Всего разделов: 8	Всего листов выписки: 723
16.07.2025г. № КУВИИ-001/2025-140568604			
Кадастровый номер:		78:31:0001417:4284	
План (чертеж, схема) части земельного участка		Учетный номер части: 78:31:0001417:4284/32	
Масштаб 1:4000	Основные обозначения:		



ПОЛНОЕ НАИМЕНОВАНИЕ ДОЛЖНОСТИ

ИНИЦИАЛЫ, ФАМИЛИЯ

Земельный участок			
вид объекта недвижимости			
Лист № 30 раздела 4	Всего листов раздела 4: 165	Всего разделов: 8	Всего листов выписки: 723
16.07.2025г. № КУВН-001/2025-140568604			
Кадастровый номер:		78:31:0001417:4284	


План (чертеж, схема) части земельного участка

Учетный номер части: 78:31:0001417:4284/33



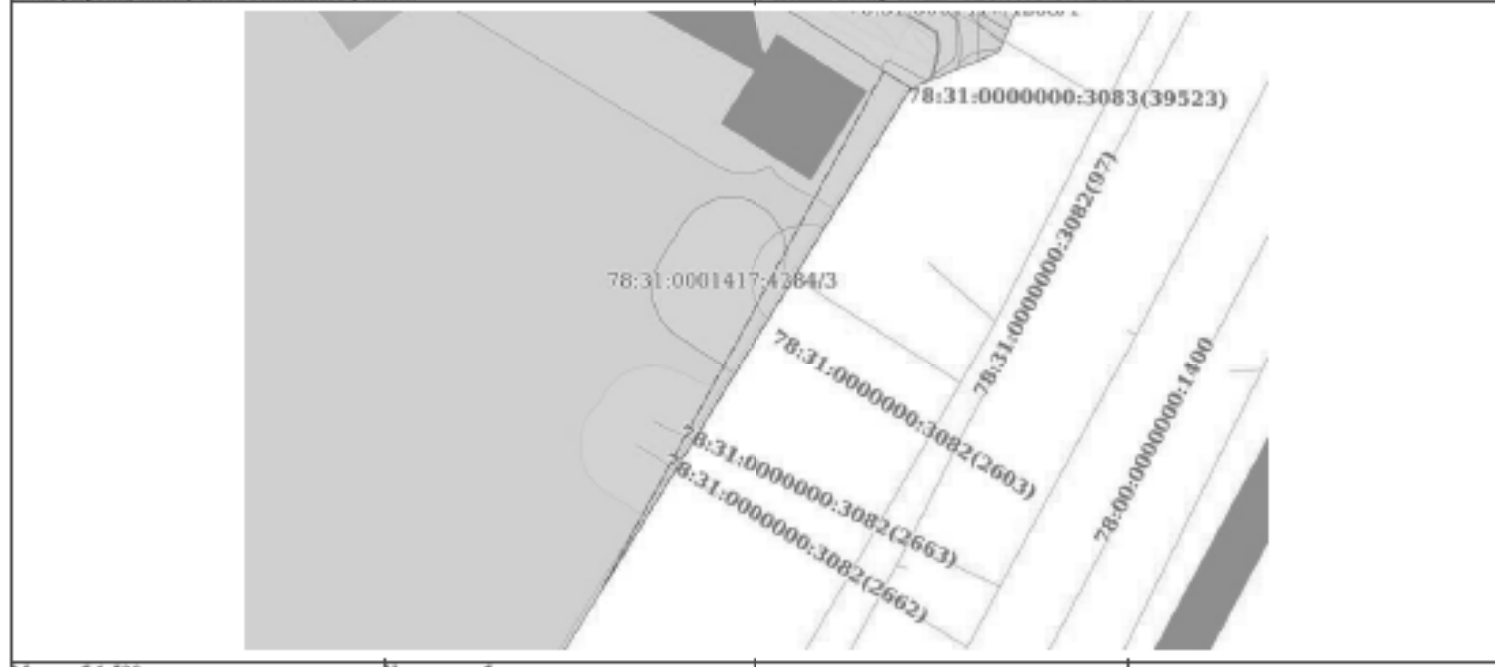
Масштаб 1:3000

Основные обозначения:

ПОЛНОЕ НАИМЕНОВАНИЕ ДОЛЖНОСТИ	 ДОКУМЕНТ ПОДПИСАН ЭЛЕКТРОННОЙ ПОДПИСЬЮ	ИНИЦИАЛЫ, ФАМИЛИЯ
	Служба обеспечения информации Федеральная служба государственной регистрации, кадастра и картографии Деловая + 81.06.2025 от 24.06.2025	

Земельный участок вид объекта недвижимости			
Лист № 31 раздела 4	Всего листов раздела 4: 165	Всего разделов: 8	Всего листов выписки: 723
16.07.2025г. № КУВИИ-001/2025-140568604			
Кадастровый номер:		78:31:0001417:4284	

План (чертеж, схема) части земельного участка Учетный номер части: 78:31:0001417:4284/34



Масштаб 1:500 Условные обозначения:

	<p>ДОКУМЕНТ ПОДПИСАН ЭЛЕКТРОННОЙ ПОДПИСЬЮ Судьями арбитражного суда Удмуртская Федеральная служба государственной регистрации, кадастра и картографии Должность: с 01.09.2024 по 24.09.2024</p>	
ПОЛНОЕ НАИМЕНОВАНИЕ ДОЛЖНОСТИ		ИНИЦИАЛЫ, ФАМИЛИЯ

Земельный участок вид объекта недвижимости			
Лист № 33 раздела 4	Всего листов раздела 4: 165	Всего разделов: 8	Всего листов выписки: 723
16.07.2025г. № КУВИИ-001/2025-140568604			
Кадастровый номер:		78:31:0001417:4284	
План (чертеж, схема) части земельного участка		Учетный номер части: 78:31:0001417:4284/36	
Масштаб 1:2000	Основные обозначения:		



ДОКУМЕНТ ПОДПИСАН
ЭЛЕКТРОННОЙ ПОДПИСЬЮ

Сертификат ключа электронной подписи
Выдан: ФЕДЕРАЛЬНАЯ СЛУЖБА ГОСУДАРСТВЕННОЙ
РЕГИСТРАЦИИ, КАДАСТРА И КАРТОГРАФИИ
Действителен с 01.06.2024 по 31.05.2031

ПОЛНОЕ НАИМЕНОВАНИЕ ДОЛЖНОСТИ

ИНИЦИАЛЫ, ФАМИЛИЯ

Земельный участок			
вид объекта недвижимости			
Лист № 34 раздела 4	Всего листов раздела 4: 165	Всего разделов: 8	Всего листов выписки: 723
16.07.2025г. № КУВИИ-001/2025-140568604			
Кадастровый номер:		78:31:0001417:4284	
План (чертеж, схема) части земельного участка		Учетный номер части: 78:31:0001417:4284/37	
Масштаб 1:2000	Основные обозначения:		

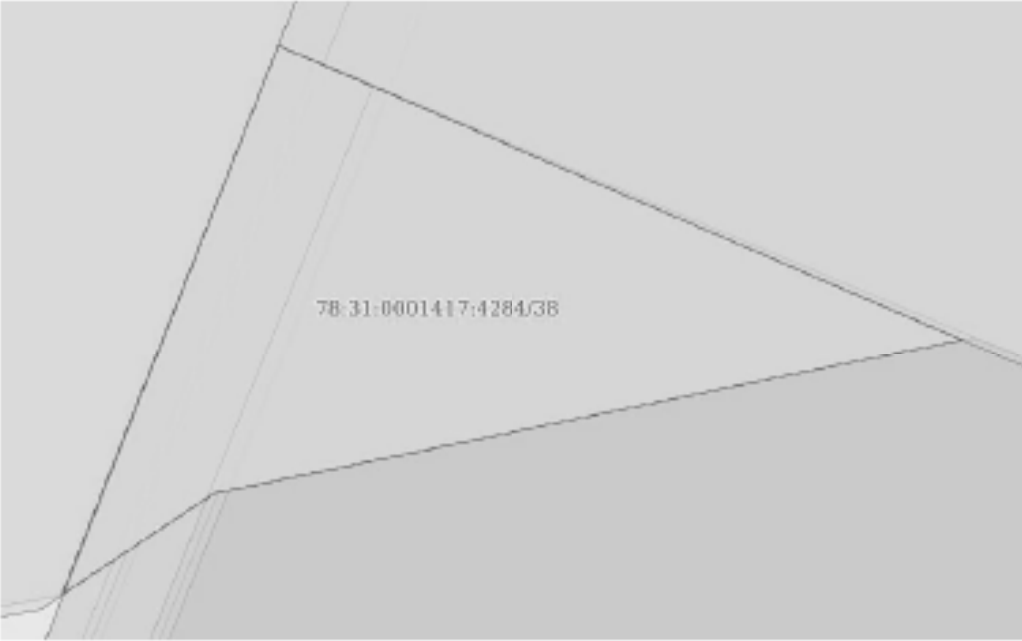



ДОКУМЕНТ ПОДПИСАН
ЭЛЕКТРОННОЙ ПОДПИСЬЮ

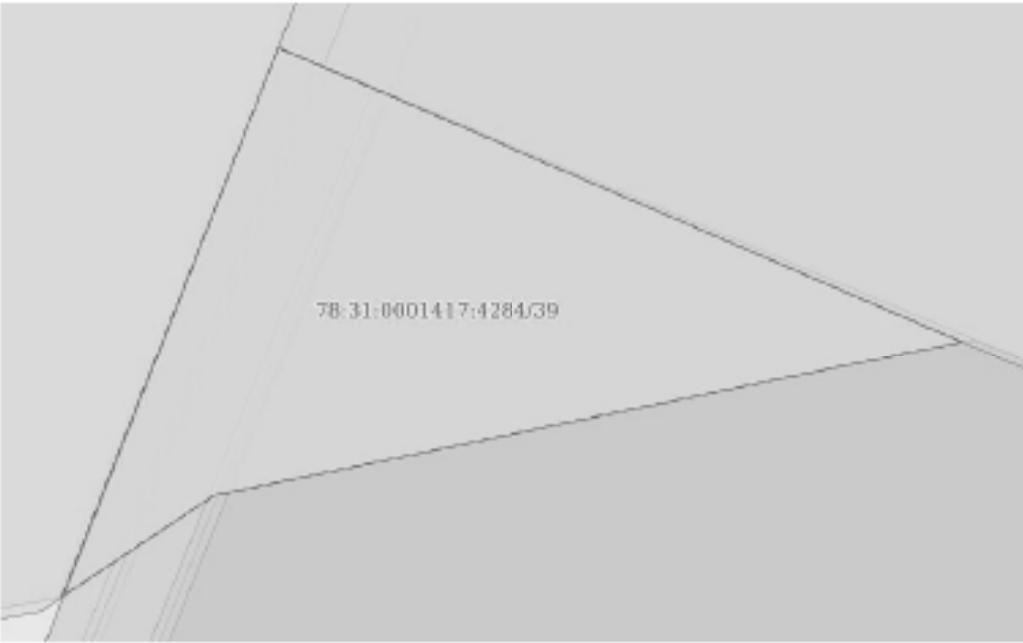
Стороной ООО «СЕРВИС-КАДАСТР» (ИНН 78-07-0000001)
Имя: ФЕДЕРАЛЬНАЯ СЛУЖБА ГОСУДАРСТВЕННОЙ
РЕГИСТРАЦИИ, КАДАСТРА И КАРТОГРАФИИ
Действителен с 01.06.2018 по 31.05.2031


ПОЛНОЕ НАИМЕНОВАНИЕ ДОЛЖНОСТИ

ИНИЦИАЛЫ, ФАМИЛИЯ


Земельный участок			
вид объекта недвижимости			
Лист № 35 раздела 4	Всего листов раздела 4: 165	Всего разделов: 8	Всего листов выписки: 723
16.07.2025г. № КУВН-001/2025-140568604			
Кадастровый номер:		78:31:0001417:4284	
План (чертеж, схема) части земельного участка		Учетный номер части: 78:31:0001417:4284/38	
			
Масштаб 1:20	Основные обозначения:		


	 <p>ДОКУМЕНТ ПОДПИСАН ЭЛЕКТРОННОЙ ПОДПИСЬЮ</p> <p>Сторона: ОБЩЕСТВО С ОГРАНИЧЕННОЙ ОТВЕТСТВЕННОСТЬЮ Имя: ФЕДЕРАЛЬНАЯ СЛУЖБА ГОСУДАРСТВЕННОЙ РЕГИСТРАЦИИ, КАДАСТРА И КАРТОГРАФИИ Действителен с 01.06.2024 по 31.05.2031</p>	
ПОЛНОЕ НАИМЕНОВАНИЕ ДОЛЖНОСТИ		ИНИЦИАЛЫ, ФАМИЛИЯ


Земельный участок			
вид объекта недвижимости			
Лист № 36 раздела 4	Всего листов раздела 4: 165	Всего разделов: 8	Всего листов выписки: 723
16.07.2025г. № КУВИИ-001/2025-140568604			
Кадастровый номер:		78:31:0001417:4284	
План (чертеж, схема) части земельного участка		Учетный номер части: 78:31:0001417:4284/39	
			
Масштаб 1:20	Основные обозначения:		


	 <p>ДОКУМЕНТ ПОДПИСАН ЭЛЕКТРОННОЙ ПОДПИСЬЮ</p> <p>Судьями ОБРАЗОВАТЕЛЬНО-ПЕДАГОГИЧЕСКОГО ЦЕНТРА ФЕДЕРАЛЬНАЯ СЛУЖБА ГОСУДАРСТВЕННОЙ РЕГИСТРАЦИИ, КАДАСТРА И КАРТОГРАФИИ</p> <p>Действителен с 01.06.2024 по 31.05.2031</p>	
ПОЛНОЕ НАИМЕНОВАНИЕ ДОЛЖНОСТИ		ИНИЦИАЛЫ, ФАМИЛИЯ

Земельный участок			
вид объекта недвижимости			
Лист № 37 раздела 4	Всего листов раздела 4: 165	Всего разделов: 8	Всего листов выписки: 723
16.07.2025г. № КУВИИ-001/2025-140568604			
Кадастровый номер:		78:31:0001417:4284	
План (чертеж, схема) части земельного участка		Учетный номер части: 78:31:0001417:4284/40	
Масштаб 1:200	Основные обозначения:		

	 <p>ДОКУМЕНТ ПОДПИСАН ЭЛЕКТРОННОЙ ПОДПИСЬЮ</p> <p>Стефанов ОВЕРЕСИЯ АЛЕКСАНДРОВНА Исполнитель ФЕДЕРАЛЬНАЯ СЛУЖБА ГОСУДАРСТВЕННОЙ РЕГИСТРАЦИИ, КАДАСТРА И КАРТОГРАФИИ Должность: с 01.06.2024 по 24.06.2024</p>	
ПОЛНОЕ НАИМЕНОВАНИЕ ДОЛЖНОСТИ		ИНИЦИАЛЫ, ФАМИЛИЯ

Земельный участок вид объекта недвижимости			
Лист № 39 раздела 4	Всего листов раздела 4: 165	Всего разделов: 8	Всего листов выписки: 723
16.07.2025г. № КУВИИ-001/2025-140568604			
Кадастровый номер:		78:31:0001417:4284	
План (чертеж, схема) части земельного участка		Учетный номер части: 78:31:0001417:4284/42	
			
Масштаб 1:900	Основные обозначения:		

ПОЛНОЕ НАИМЕНОВАНИЕ ДОЛЖНОСТИ	 ДОКУМЕНТ ПОДПИСАН ЭЛЕКТРОННОЙ ПОДПИСЬЮ	ИНИЦИАЛЫ, ФАМИЛИЯ
	Сертификат электронной подписи № 140568604 Выдан Федеральной службой государственной регистрации, кадастра и картографии Действителен с 01.08.2024 по 31.08.2025	

Земельный участок вид объекта недвижимости			
Лист № 40 раздела 4	Всего листов раздела 4: 165	Всего разделов: 8	Всего листов выписки: 723
16.07.2025г. № КУВИИ-001/2025-140568604			
Кадастровый номер:		78:31:0001417:4284	
План (чертеж, схема) части земельного участка		Учетный номер части: 78:31:0001417:4284/43	
			
Масштаб 1:700	Условные обозначения:		


	 ДОКУМЕНТ ПОДПИСАН ЭЛЕКТРОННОЙ ПОДПИСЬЮ	
	Служба обеспечения кадастровых дел Федеральная служба государственной регистрации, кадастра и картографии Деловая + 81.06.2025 от 24.06.2025	
ПОЛНОЕ НАИМЕНОВАНИЕ ДОЛЖНОСТИ		ИНИЦИАЛЫ, ФАМИЛИЯ

Земельный участок вид объекта недвижимости			
Лист № 41 раздела 4	Всего листов раздела 4: 165	Всего разделов: 8	Всего листов выписки: 723
16.07.2025г. № КУВИИ-001/2025-140568604			
Кадастровый номер:		78:31:0001417:4284	
План (чертеж, схема) части земельного участка		Учетный номер части: 78:31:0001417:4284/44	




Масштаб 1:2000


Условные обозначения:

ПОЛНОЕ НАИМЕНОВАНИЕ ДОЛЖНОСТИ	 ДОКУМЕНТ ПОДПИСАН ЭЛЕКТРОННОЙ ПОДПИСЬЮ	ИНИЦИАЛЫ, ФАМИЛИЯ
	Служба государственного кадастрового учета недвижимости Федеральная служба государственной регистрации, кадастра и картографии Дубликат от 01.08.2024 по 24.08.2024	

Земельный участок вид объекта недвижимости			
Лист № 42 раздела 4	Всего листов раздела 4: 165	Всего разделов: 8	Всего листов выписки: 723
16.07.2025г. № КУВИИ-001/2025-140568604			
Кадастровый номер:		78:31:0001417:4284	
План (чертеж, схема) части земельного участка		Учетный номер части: 78:31:0001417:4284/45	
Масштаб 1:30	Основные обозначения:		


ПОЛНОЕ НАИМЕНОВАНИЕ ДОЛЖНОСТИ	 ДОКУМЕНТ ПОДПИСАН ЭЛЕКТРОННОЙ ПОДПИСЬЮ	ИНИЦИАЛЫ, ФАМИЛИЯ
	Служба обеспечения государственной кадастровой регистрации Федеральной службы государственной регистрации, кадастра и картографии Деловая + 81.06.2025 в 14:05:03	

Земельный участок вид объекта недвижимости			
Лист № 43 раздела 4	Всего листов раздела 4: 165	Всего разделов: 8	Всего листов выписки: 723
16.07.2025г. № КУВИИ-001/2025-140568604			
Кадастровый номер:		78:31:0001417:4284	
План (чертеж, схема) части земельного участка		Учетный номер части: 78:31:0001417:4284/46	
Масштаб 1:30	Основные обозначения:		

ПОЛНОЕ НАИМЕНОВАНИЕ ДОЛЖНОСТИ	 ДОКУМЕНТ ПОДПИСАН ЭЛЕКТРОННОЙ ПОДПИСЬЮ	ИНИЦИАЛЫ, ФАМИЛИЯ
	Служба государственного кадастрового учета и регистрации недвижимости Федеральная служба государственной регистрации, кадастра и картографии Деловая + (812) 202 00 24/0203	

Земельный участок вид объекта недвижимости			
Лист № 44 раздела 4	Всего листов раздела 4: 165	Всего разделов: 8	Всего листов выписки: 723
16.07.2025г. № КУВИИ-001/2025-140568604			
Кадастровый номер:		78:31:0001417:4284	

План (чертеж, схема) части земельного участка Учетный номер части: 78:31:0001417:4284/47





Масштаб 1:30 Основные обозначения:

	 <p>ДОКУМЕНТ ПОДПИСАН ЭЛЕКТРОННОЙ ПОДПИСЬЮ</p> <p>Судьями ОБЛАСТНОГО СУДА ГОРНО-АЛТАЙСКОЙ ОБЛАСТИ Имями ФЕДЕРАЛЬНАЯ СЛУЖБА ГОСУДАРСТВЕННОЙ РЕГИСТРАЦИИ, КАДАСТРА И КАРТОГРАФИИ Датой подписания: 01.08.2025 в 14:05:00</p>	
ПОЛНОЕ НАИМЕНОВАНИЕ ДОЛЖНОСТИ	ИНИЦИАЛЫ, ФАМИЛИЯ	

Земельный участок вид объекта недвижимости			
Лист № 45 раздела 4	Всего листов раздела 4: 165	Всего разделов: 8	Всего листов выписки: 723
16.07.2025г. № КУВИИ-001/2025-140568604			
Кадастровый номер:		78:31:0001417:4284	
План (чертеж, схема) части земельного участка		Учетный номер части: 78:31:0001417:4284/48	
Масштаб 1:30	Основные обозначения:		

ПОЛНОЕ НАИМЕНОВАНИЕ ДОЛЖНОСТИ	 ДОКУМЕНТ ПОДПИСАН ЭЛЕКТРОННОЙ ПОДПИСЬЮ	ИНИЦИАЛЫ, ФАМИЛИЯ
	Служба государственного кадастрового учета и регистрации недвижимости Федеральная служба государственной регистрации, кадастра и картографии Деловая + 81.06.2025 от 24.06.2025	

Земельный участок			
вид объекта недвижимости			
Лист № 46 раздела 4	Всего листов раздела 4: 165	Всего разделов: 8	Всего листов выписки: 723
16.07.2025г. № КУВИ-001/2025-140568604			
Кадастровый номер:		78:31:0001417:4284	
План (чертеж, схема) части земельного участка		Учетный номер части: 78:31:0001417:4284/49	
			
Масштаб 1:700	Условные обозначения:		

		ДОКУМЕНТ ПОДПИСАН ЭЛЕКТРОННОЙ ПОДПИСЬЮ	
	Полное наименование должности	Сторона ответственная за достоверность Выдана ФЕДЕРАЛЬНАЯ СЛУЖБА ГОСУДАРСТВЕННОЙ РЕГИСТРАЦИИ, КАДАСТРА И КАРТОГРАФИИ Дубликат от 01.08.2024 по 24.08.2024	

Земельный участок вид объекта недвижимости			
Лист № 47 раздела 4	Всего листов раздела 4: 165	Всего разделов: 8	Всего листов выписки: 723
16.07.2025г. № КУВИИ-001/2025-140568604			
Кадастровый номер:		78:31:0001417:4284	
План (чертеж, схема) части земельного участка		Учетный номер части: 78:31:0001417:4284/50	
Масштаб 1:30	Основные обозначения:		

ПОЛНОЕ НАИМЕНОВАНИЕ ДОЛЖНОСТИ	 ДОКУМЕНТ ПОДПИСАН ЭЛЕКТРОННОЙ ПОДПИСЬЮ	ИНИЦИАЛЫ, ФАМИЛИЯ
	Служба обеспечения кадастровых дел Удмуртская Республика Федеральная служба государственной регистрации, кадастра и картографии Делопольное + 81.04.2024 от 24.06.2024	

Земельный участок вид объекта недвижимости			
Лист № 48 раздела 4	Всего листов раздела 4: 165	Всего разделов: 8	Всего листов выписки: 723
16.07.2025г. № КУВИИ-001/2025-140568604			
Кадастровый номер:		78:31:0001417:4284	
План (чертеж, схема) части земельного участка		Учетный номер части: 78:31:0001417:4284/51	
Масштаб 1:500	Условные обозначения:		

ПОЛНОЕ НАИМЕНОВАНИЕ ДОЛЖНОСТИ		ДОКУМЕНТ ПОДПИСАН ЭЛЕКТРОННОЙ ПОДПИСЬЮ	ИНИЦИАЛЫ, ФАМИЛИЯ
	Служба ФГИС «ЕГРН» № 02/08/2025 от 24.08.2025 Федеральная служба государственной регистрации, кадастра и картографии Деловая + 81.08.2025 от 24.08.2025		

Земельный участок			
вид объекта недвижимости			
Лист № 49 раздела 4	Всего листов раздела 4: 165	Всего разделов: 8	Всего листов выписки: 723
16.07.2025г. № КУВИИ-001/2025-140568604			
Кадастровый номер:		78:31:0001417:4284	

План (чертеж, схема) части земельного участка	Учетный номер части: 78:31:0001417:4284/52


Масштаб 1:20

Основные обозначения:

ПОЛНОЕ НАИМЕНОВАНИЕ ДОЛЖНОСТИ	ДОКУМЕНТ ПОДПИСАН ЭЛЕКТРОННОЙ ПОДПИСЬЮ Служба государственного кадастрового учета Федеральной службы государственной регистрации, кадастра и картографии Действителен с 01.08.2024 по 31.08.2024	ИНИЦИАЛЫ, ФАМИЛИЯ

Земельный участок вид объекта недвижимости			
Лист № 50 раздела 4	Всего листов раздела 4: 165	Всего разделов: 8	Всего листов выписки: 723
16.07.2025г. № КУВИИ-001/2025-140568604			
Кадастровый номер:		78:31:0001417:4284	
План (чертеж, схема) части земельного участка		Учетный номер части: 78:31:0001417:4284/53	
Масштаб 1:30	Основные обозначения:		

ПОЛНОЕ НАИМЕНОВАНИЕ ДОЛЖНОСТИ	 ДОКУМЕНТ ПОДПИСАН ЭЛЕКТРОННОЙ ПОДПИСЬЮ	ИНИЦИАЛЫ, ФАМИЛИЯ
	Служба обеспечения государственной регистрации Федеральная служба государственной регистрации, кадастра и картографии Деловая + 81.06.2025 от 24.06.2025	

Земельный участок вид объекта недвижимости			
Лист № 51 раздела 4	Всего листов раздела 4: 165	Всего разделов: 8	Всего листов выписки: 723
16.07.2025г. № КУВИИ-001/2025-140568604			
Кадастровый номер:		78:31:0001417:4284	
План (чертеж, схема) части земельного участка		Учетный номер части: 78:31:0001417:4284/54	
			
Масштаб 1:30	Основные обозначения:		

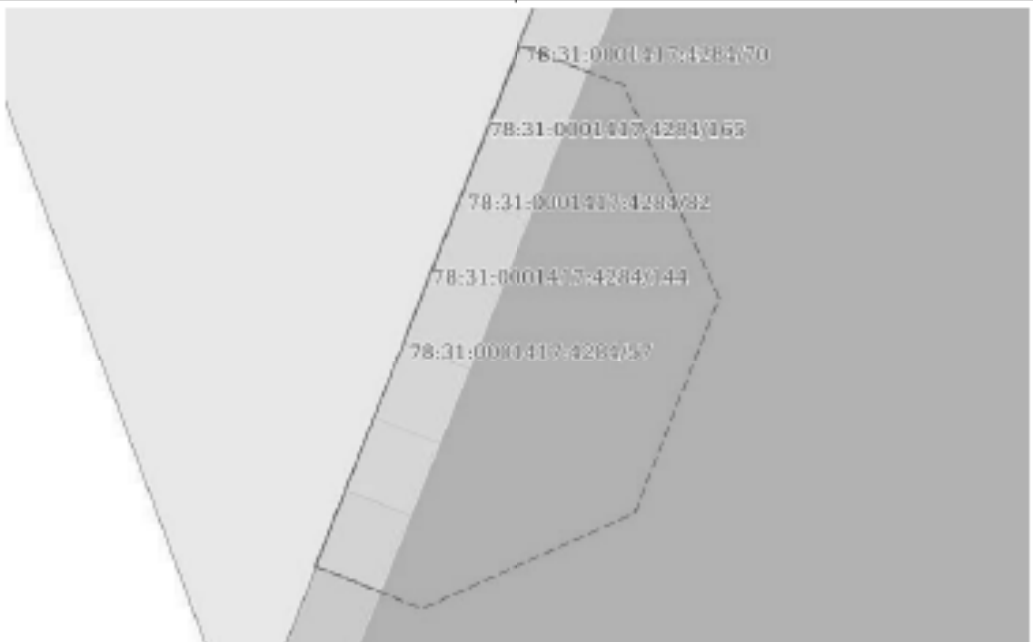
ПОДНОС НАИМЕНОВАНИЕ ДОЛЖНОСТИ	 ДОКУМЕНТ ПОДПИСАН ЭЛЕКТРОННОЙ ПОДПИСЬЮ	ИНИЦИАЛЫ, ФАМИЛИЯ
	Служба обеспечения кадастровых дел Федеральная служба государственной регистрации, кадастра и картографии Деловая + 81.06.2025 от 24.06.2025	


Земельный участок вид объекта недвижимости			
Лист № 52 раздела 4	Всего листов раздела 4: 165	Всего разделов: 8	Всего листов выписки: 723
16.07.2025г. № КУВИИ-001/2025-140568604			
Кадастровый номер:		78:31:0001417:4284	
План (чертеж, схема) части земельного участка		Учетный номер части: 78:31:0001417:4284/55	
Масштаб 1:30	Основные обозначения:		

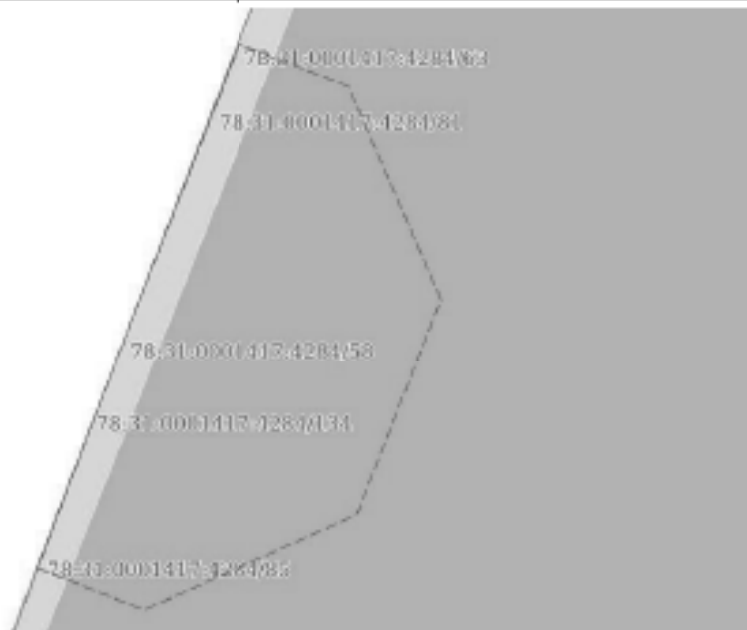
ПОЛНОЕ НАИМЕНОВАНИЕ ДОЛЖНОСТИ	 ДОКУМЕНТ ПОДПИСАН ЭЛЕКТРОННОЙ ПОДПИСЬЮ	ИНИЦИАЛЫ, ФАМИЛИЯ
	Служба обеспечения кадастровых дел Федеральная служба государственной регистрации, кадастра и картографии Деловая + 81.06.2025 от 24.06.2025	


Земельный участок вид объекта недвижимости			
Лист № 53 раздела 4	Всего листов раздела 4: 165	Всего разделов: 8	Всего листов выписки: 723
16.07.2025г. № КУВИИ-001/2025-140568604			
Кадастровый номер:		78:31:0001417:4284	
План (чертеж, схема) части земельного участка		Учетный номер части: 78:31:0001417:4284/56	
Масштаб 1:30	Основные обозначения:		


ПОЛНОЕ НАИМЕНОВАНИЕ ДОЛЖНОСТИ	 ДОКУМЕНТ ПОДПИСАН ЭЛЕКТРОННОЙ ПОДПИСЬЮ	ИНИЦИАЛЫ, ФАМИЛИЯ
	Служба обеспечения информации Федеральная служба государственной регистрации, кадастра и картографии Деловая + 81.06.2025 от 24.06.2025	

Земельный участок вид объекта недвижимости			
Лист № 54 раздела 4	Всего листов раздела 4: 165	Всего разделов: 8	Всего листов выписки: 723
16.07.2025г. № КУВИИ-001/2025-140568604			
Кадастровый номер:		78:31:0001417:4284	
План (чертеж, схема) части земельного участка		Учетный номер части: 78:31:0001417:4284/57	
			
Масштаб 1:20	Основные обозначения:		

	 <p>ДОКУМЕНТ ПОДПИСАН ЭЛЕКТРОННОЙ ПОДПИСЬЮ Судьями ОБЩЕСТВЕННОГО ПУБЛИЧНОГО Учреждения ФЕДЕРАЛЬНАЯ СЛУЖБА ГОСУДАРСТВЕННОЙ РЕГИСТРАЦИИ, КАДАСТРА И КАРТОГРАФИИ Должностное лицо: 02.06.2025 от 24.06.2025</p>	
ПОЛНОЕ НАИМЕНОВАНИЕ ДОЛЖНОСТИ	ИНИЦИАЛЫ, ФАМИЛИЯ	

Земельный участок			
вид объекта недвижимости			
Лист № 55 раздела 4	Всего листов раздела 4: 165	Всего разделов: 8	Всего листов выписки: 723
16.07.2025г. № КУВИИ-001/2025-140568604			
Кадастровый номер:		78:31:0001417:4284	
План (чертеж, схема) части земельного участка		Учетный номер части: 78:31:0001417:4284/58	
			
Масштаб 1:20	Основные обозначения:		

ПОДНОС НАИМЕНОВАНИЕ ДОЛЖНОСТИ	 ДОКУМЕНТ ПОДПИСАН ЭЛЕКТРОННОЙ ПОДПИСЬЮ	ИНИЦИАЛЫ, ФАМИЛИЯ
	Служба обеспечения государственной регистрации, кадастра и картографии Федеральная служба государственной регистрации, кадастра и картографии Действителен с 01.08.2024 по 31.08.2025	


Земельный участок вид объекта недвижимости			
Лист № 56 раздела 4	Всего листов раздела 4: 165	Всего разделов: 8	Всего листов выписки: 723
16.07.2025г. № КУВИИ-001/2025-140568604			
Кадастровый номер:		78:31:0001417:4284	
План (чертеж, схема) части земельного участка		Учетный номер части: 78:31:0001417:4284/59	
			
Масштаб 1:2000	Условные обозначения:		

ПОЛНОЕ НАИМЕНОВАНИЕ ДОЛЖНОСТИ	 ДОКУМЕНТ ПОДПИСАН ЭЛЕКТРОННОЙ ПОДПИСЬЮ	ИНИЦИАЛЫ, ФАМИЛИЯ
	Служба обеспечения кадастровых дел Федеральная служба государственной регистрации, кадастра и картографии Делопольное + 81.06.2025 от 24.06.2025	

Земельный участок			
вид объекта недвижимости			
Лист № 57 раздела 4	Всего листов раздела 4: 165	Всего разделов: 8	Всего листов выписки: 723
16.07.2025г. № КУВИИ-001/2025-140568604			
Кадастровый номер:		78:31:0001417:4284	
План (чертеж, схема) части земельного участка		Учетный номер части: 78:31:0001417:4284/60	
Масштаб 1:20	Основные обозначения:		

ПОЛНОЕ НАИМЕНОВАНИЕ ДОЛЖНОСТИ	 ДОКУМЕНТ ПОДПИСАН ЭЛЕКТРОННОЙ ПОДПИСЬЮ Служба обеспечения информации Управления Федеральной службы государственной регистрации, кадастра и картографии Девятиного № 02.08.2025 № 24.05.2025	ИНИЦИАЛЫ, ФАМИЛИЯ
-------------------------------	-----------------------------------------------------------------------------------------------------------------------------------------------------------------------------------------------------------------------------------------------------------------------------------------------------------------	-------------------

Земельный участок вид объекта недвижимости			
Лист № 59 раздела 4	Всего листов раздела 4: 165	Всего разделов: 8	Всего листов выписки: 723
16.07.2025г. № КУВИИ-001/2025-140568604			
Кадастровый номер:		78:31:0001417:4284	
План (чертеж, схема) части земельного участка		Учетный номер части: 78:31:0001417:4284/62	
Масштаб 1:30	Основные обозначения:		

ПОЛНОЕ НАИМЕНОВАНИЕ ДОЛЖНОСТИ	 ДОКУМЕНТ ПОДПИСАН ЭЛЕКТРОННОЙ ПОДПИСЬЮ	ИНИЦИАЛЫ, ФАМИЛИЯ
	Служба ФГИС «ЕГРН» Федеральная служба государственной регистрации, кадастра и картографии Деловая + (812) 204 00 00	

Земельный участок вид объекта недвижимости			
Лист № 60 раздела 4	Всего листов раздела 4: 165	Всего разделов: 8	Всего листов выписки: 723
16.07.2025г. № КУВИИ-001/2025-140568604			
Кадстровый номер:		78:31:0001417:4284	
План (чертеж, схема) части земельного участка		Учетный номер части: 78:31:0001417:4284/63	
Масштаб 1:2000	Основные обозначения:		




ДОКУМЕНТ ПОДПИСАН
ЭЛЕКТРОННОЙ ПОДПИСЬЮ

Судьями ОБЩЕСТВЕННОГО ПОСРЕДСТВА
Имями ФЕДЕРАЛЬНАЯ СЛУЖБА ГОСУДАРСТВЕННОЙ
РЕГИСТРАЦИИ, КАДАСТРА И КАРТОГРАФИИ
Действителен с 01.08.2024 по 31.08.2024

ПОДНОС НА ИМЕННОМ ДОЛЖНОСТИ

ИНИЦИАЛЫ, ФАМИЛИЯ

Земельный участок			
вид объекта недвижимости			
Лист № 61 раздела 4	Всего листов раздела 4: 165	Всего разделов: 8	Всего листов выписки: 723
16.07.2025г. № КУВИ-001/2025-140568604			
Кадастровый номер:		78:31:0001417:4284	
План (чертеж, схема) части земельного участка		Учетный номер части: 78:31:0001417:4284/64	
			
Масштаб 1:700	Условные обозначения:		

	 ДОКУМЕНТ ПОДПИСАН ЭЛЕКТРОННОЙ ПОДПИСЬЮ С помощью сертификата ключа проверки электронной подписи ФЕДЕРАЛЬНАЯ СЛУЖБА ГОСУДАРСТВЕННОЙ РЕГИСТРАЦИИ, КАДАСТРА И КАРТОГРАФИИ Действителен с 01.08.2018 по 31.08.2021	
	ИНИЦИАЛЫ, ФАМИЛИЯ	
ПОЛНОЕ НАИМЕНОВАНИЕ ДОЛЖНОСТИ		

Земельный участок			
вид объекта недвижимости			
Лист № 62 раздела 4	Всего листов раздела 4: 165	Всего разделов: 8	Всего листов выписки: 723
16.07.2025г. № КУВИИ-001/2025-140568604			
Кадастровый номер:		78:31:0001417:4284	
План (чертеж, схема) части земельного участка		Учетный номер части: 78:31:0001417:4284/65	




Масштаб 1:2000

Основные обозначения:

	 ДОКУМЕНТ ПОДПИСАН ЭЛЕКТРОННОЙ ПОДПИСЬЮ	
	Сторона: ООО «СЕРВИС-ЭКО» ОГРН/ИНН: 7803083893 Вид: ИИН ФЕДЕРАЛЬНАЯ СЛУЖБА ГОСУДАРСТВЕННОЙ РЕГИСТРАЦИИ, КАДАСТРА И КАРТОГРАФИИ Даты выпуска: с 01.01.2019 по 31.03.2025	
ПОЛНОЕ НАИМЕНОВАНИЕ ДОЛЖНОСТИ		ИНИЦИАЛЫ, ФАМИЛИЯ

Земельный участок вид объекта недвижимости			
Лист № 63 раздела 4	Всего листов раздела 4: 165	Всего разделов: 8	Всего листов выписки: 723
16.07.2025г. № КУВИИ-001/2025-140568604			
Кадастровый номер:		78:31:0001417:4284	
План (чертеж, схема) части земельного участка		Учетный номер части: 78:31:0001417:4284/66	
Масштаб 1:500	Условные обозначения:		

	ДОКУМЕНТ ПОДПИСАН ЭЛЕКТРОННОЙ ПОДПИСЬЮ	
ПОЛНОЕ НАИМЕНОВАНИЕ ДОЛЖНОСТИ	Служба государственного кадастрового учета и регистрации недвижимости Федеральная служба государственной регистрации, кадастра и картографии Деловая + 81.06.2025 от 24.06.2025	ИНИЦИАЛЫ, ФАМИЛИЯ


Земельный участок вид объекта недвижимости			
Лист № 64 раздела 4	Всего листов раздела 4: 165	Всего разделов: 8	Всего листов выписки: 723
16.07.2025г. № КУВИИ-001/2025-140568604			
Кадастровый номер:		78:31:0001417:4284	
План (чертеж, схема) части земельного участка		Учетный номер части: 78:31:0001417:4284/67	
			
Масштаб 1:30	Основные обозначения:		

ПОДНОС НАИМЕНОВАНИЕ ДОЛЖНОСТИ	 ДОКУМЕНТ ПОДПИСАН ЭЛЕКТРОННОЙ ПОДПИСЬЮ	ИНИЦИАЛЫ, ФАМИЛИЯ
	Служба обеспечения государственной регистрации, кадастра и картографии Федеральная служба государственной регистрации, кадастра и картографии Деловая + 81.06.2025 от 24.06.2025	

Земельный участок вид объекта недвижимости			
Лист № 67 раздела 4	Всего листов раздела 4: 165	Всего разделов: 8	Всего листов выписки: 723
16.07.2025г. № КУВИИ-001/2025-140568604			
Кадастровый номер:		78:31:0001417:4284	
План (чертеж, схема) части земельного участка		Учетный номер части: 78:31:0001417:4284/70	
Масштаб 1:20	Основные обозначения:		

ПОДНОС НАИМЕНОВАНИЕ ДОЛЖНОСТИ	 ДОКУМЕНТ ПОДПИСАН ЭЛЕКТРОННОЙ ПОДПИСЬЮ	ИНИЦИАЛЫ, ФАМИЛИЯ
	Служба обеспечения государственной кадастровой регистрации Федеральная служба государственной регистрации, кадастра и картографии Деловая + (812) 202 00 24/0201	


Земельный участок вид объекта недвижимости			
Лист № 68 раздела 4	Всего листов раздела 4: 165	Всего разделов: 8	Всего листов выписки: 723
16.07.2025г. № КУВИИ-001/2025-140568604			
Кадастровый номер:		78:31:0001417:4284	
План (чертеж, схема) части земельного участка		Учетный номер части: 78:31:0001417:4284/71	
Масштаб 1:20	Основные обозначения:		

ПОЛНОЕ НАИМЕНОВАНИЕ ДОЛЖНОСТИ	 ДОКУМЕНТ ПОДПИСАН ЭЛЕКТРОННОЙ ПОДПИСЬЮ	ИНИЦИАЛЫ, ФАМИЛИЯ
	Служба обеспечения государственной регистрации, кадастра и картографии Федеральная служба государственной регистрации, кадастра и картографии Действителен с 01.09.2014 по 31.05.2021	

Земельный участок			
вид объекта недвижимости			
Лист № 69 раздела 4	Всего листов раздела 4: 165	Всего разделов: 8	Всего листов выписки: 723
16.07.2025г. № КУВИИ-001/2025-140568604			
Кадастровый номер:		78:31:0001417:4284	
План (чертеж, схема) части земельного участка		Учетный номер части: 78:31:0001417:4284/72	
Масштаб 1:2000	Основные обозначения:		

ПОДНОС НАИМЕНОВАНИЕ ДОЛЖНОСТИ	 ДОКУМЕНТ ПОДПИСАН ЭЛЕКТРОННОЙ ПОДПИСЬЮ	ИНИЦИАЛЫ, ФАМИЛИЯ
	Служба государственного кадастрового учета Федеральная служба государственной регистрации, кадастра и картографии Деловая + 81.06.2024 в 14:06:20	

Земельный участок вид объекта недвижимости			
Лист № 72 раздела 4	Всего листов раздела 4: 165	Всего разделов: 8	Всего листов выписки: 723
16.07.2025г. № КУВИИ-001/2025-140568604			
Кадастровый номер:		78:31:0001417:4284	
План (чертеж, схема) части земельного участка		Учетный номер части: 78:31:0001417:4284/75	
Масштаб 1:30	Основные обозначения:		

ПОЛНОЕ НАИМЕНОВАНИЕ ДОЛЖНОСТИ	 ДОКУМЕНТ ПОДПИСАН ЭЛЕКТРОННОЙ ПОДПИСЬЮ	ИНИЦИАЛЫ, ФАМИЛИЯ
	Служба государственного кадастрового учета и регистрации недвижимости Федеральная служба государственной регистрации, кадастра и картографии Деловая + (812) 204 00 00	


Земельный участок вид объекта недвижимости			
Лист № 75 раздела 4	Всего листов раздела 4: 165	Всего разделов: 8	Всего листов выписки: 723
16.07.2025г. № КУВИИ-001/2025-140568604			
Кадастровый номер:		78:31:0001417:4284	
План (чертеж, схема) части земельного участка		Учетный номер части: 78:31:0001417:4284/78	
Масштаб 1:20	Основные обозначения:		

ПОЛНОЕ НАИМЕНОВАНИЕ ДОЛЖНОСТИ	 ДОКУМЕНТ ПОДПИСАН ЭЛЕКТРОННОЙ ПОДПИСЬЮ	ИНИЦИАЛЫ, ФАМИЛИЯ
	Служба обеспечения государственной кадастровой службы государственной регистрации, кадастра и картографии Деловая + 81.06.2025 от 24.06.2025	


Земельный участок			
вид объекта недвижимости			
Лист № 76 раздела 4	Всего листов раздела 4: 165	Всего разделов: 8	Всего листов выписки: 723
16.07.2025г. № КУВИИ-001/2025-140568604			
Кадастровый номер:		78:31:0001417:4284	
План (чертеж, схема) части земельного участка		Учетный номер части: 78:31:0001417:4284/79	
Масштаб 1:20	Условные обозначения:		

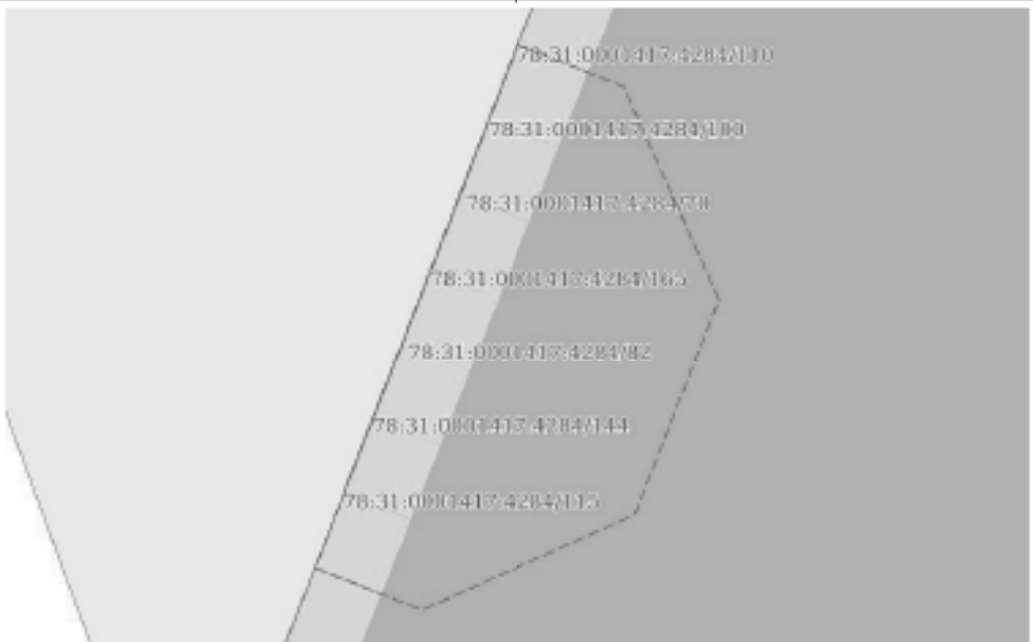
	 ДОКУМЕНТ ПОДПИСАН ЭЛЕКТРОННОЙ ПОДПИСЬЮ Службы государственного кадастрового учета и регистрации недвижимости Федеральная служба государственной регистрации, кадастра и картографии Действителен с 01.09.2014 по 31.08.2025	
ПОЛНОЕ НАИМЕНОВАНИЕ ДОЛЖНОСТИ	ИНИЦИАЛЫ, ФАМИЛИЯ	


Земельный участок вид объекта недвижимости			
Лист № 77 раздела 4	Всего листов раздела 4: 165	Всего разделов: 8	Всего листов выписки: 723
16.07.2025г. № КУВИИ-001/2025-140568604			
Кадастровый номер:		78:31:0001417:4284	
План (чертеж, схема) части земельного участка		Учетный номер части: 78:31:0001417:4284/80	
Масштаб 1:30	Основные обозначения:		

ПОЛНОЕ НАИМЕНОВАНИЕ ДОЛЖНОСТИ	 ДОКУМЕНТ ПОДПИСАН ЭЛЕКТРОННОЙ ПОДПИСЬЮ	ИНИЦИАЛЫ, ФАМИЛИЯ
	Служба ФОНОВЫХ СЛУЖБ И КОМПЬЮТЕРИЗАЦИИ Федеральная служба государственной регистрации, кадастра и картографии Деловая + 81.06.2025 от 24.06.2025	


Земельный участок			
вид объекта недвижимости			
Лист № 78 раздела 4	Всего листов раздела 4: 165	Всего разделов: 8	Всего листов выписки: 723
16.07.2025г. № КУВИИ-001/2025-140568604			
Кадастровый номер:		78:31:0001417:4284	
План (чертеж, схема) части земельного участка		Учетный номер части: 78:31:0001417:4284/81	
Масштаб 1:20	Основные обозначения:		


ПОЛНОЕ НАИМЕНОВАНИЕ ДОЛЖНОСТИ	 ДОКУМЕНТ ПОДПИСАН ЭЛЕКТРОННОЙ ПОДПИСЬЮ	ИНИЦИАЛЫ, ФАМИЛИЯ
	Служба государственного кадастрового учета Федеральная служба государственной регистрации, кадастра и картографии Дубликат от 02.06.2024 по 24.06.2024	

Земельный участок			
вид объекта недвижимости			
Лист № 79 раздела 4	Всего листов раздела 4: 165	Всего разделов: 8	Всего листов выписки: 723
16.07.2025г. № КУВИИ-001/2025-140568604			
Кадастровый номер:		78:31:0001417:4284	
План (чертеж, схема) части земельного участка		Учетный номер части: 78:31:0001417:4284/82	
			
Масштаб 1:20	Основные обозначения:		

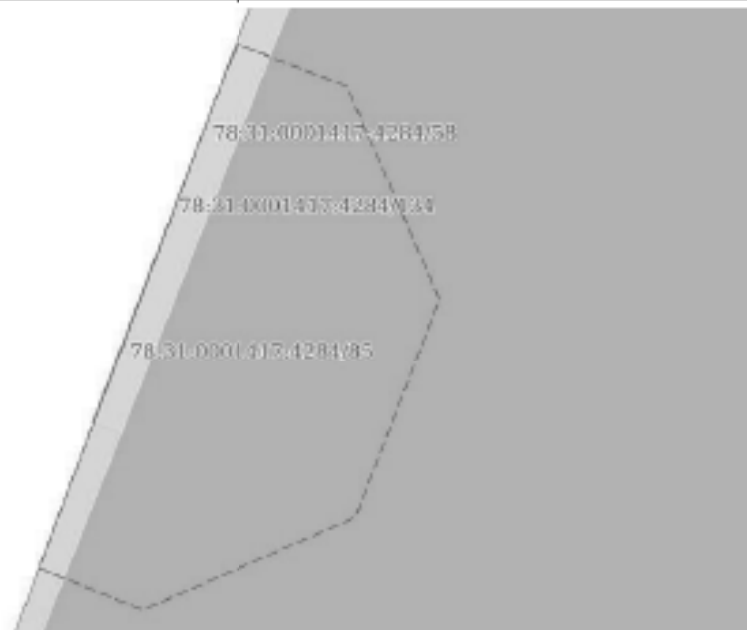
ПОЛНОЕ НАИМЕНОВАНИЕ ДОЛЖНОСТИ	 ДОКУМЕНТ ПОДПИСАН ЭЛЕКТРОННОЙ ПОДПИСЬЮ Служба обеспечения информации Федеральная служба государственной регистрации, кадастра и картографии Действителен с 01.08.2024 по 31.08.2025	ИНИЦИАЛЫ, ФАМИЛИЯ
-------------------------------	-------------------------------------------------------------------------------------------------------------------------------------------------------------------------------------------------------------------------------------------------------------------------------------------	-------------------

Земельный участок вид объекта недвижимости			
Лист № 80 раздела 4	Всего листов раздела 4: 165	Всего разделов: 8	Всего листов выписки: 723
16.07.2025г. № КУВИИ-001/2025-140568604			
Кадастровый номер:		78:31:0001417:4284	
План (чертеж, схема) части земельного участка		Учетный номер части: 78:31:0001417:4284/83	
Масштаб 1:20	Основные обозначения:		

ПОЛНОЕ НАИМЕНОВАНИЕ ДОЛЖНОСТИ	 ДОКУМЕНТ ПОДПИСАН ЭЛЕКТРОННОЙ ПОДПИСЬЮ	ИНИЦИАЛЫ, ФАМИЛИЯ
	Служба обеспечения государственной регистрации, кадастра и картографии Федеральная служба государственной регистрации, кадастра и картографии Деловая + (812) 202 00 24/0 202	


Земельный участок вид объекта недвижимости			
Лист № 81 раздела 4	Всего листов раздела 4: 165	Всего разделов: 8	Всего листов выписки: 723
16.07.2025г. № КУВИИ-001/2025-140568604			
Кадастровый номер:		78:31:0001417:4284	
План (чертеж, схема) части земельного участка		Учетный номер части: 78:31:0001417:4284/84	
			
Масштаб 1:500	Условные обозначения:		

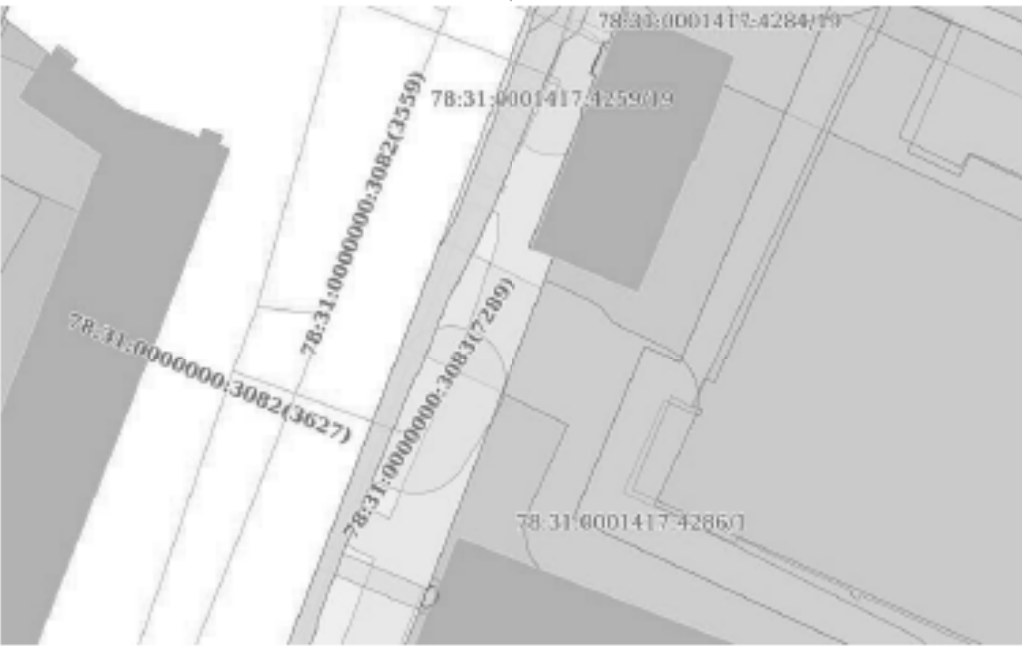
ПОЛНОЕ НАИМЕНОВАНИЕ ДОЛЖНОСТИ	 ДОКУМЕНТ ПОДПИСАН ЭЛЕКТРОННОЙ ПОДПИСЬЮ	ИНИЦИАЛЫ, ФАМИЛИЯ
	Служба государственного кадастрового учета Федеральная служба государственной регистрации, кадастра и картографии Деловая + 81.06.2024 от 24.06.2024	

Земельный участок			
вид объекта недвижимости			
Лист № 82 раздела 4	Всего листов раздела 4: 165	Всего разделов: 8	Всего листов выписки: 723
16.07.2025г. № КУВИИ-001/2025-140568604			
Кадастровый номер:		78:31:0001417:4284	
План (чертеж, схема) части земельного участка		Учетный номер части: 78:31:0001417:4284/85	
			
Масштаб 1:20	Основные обозначения:		

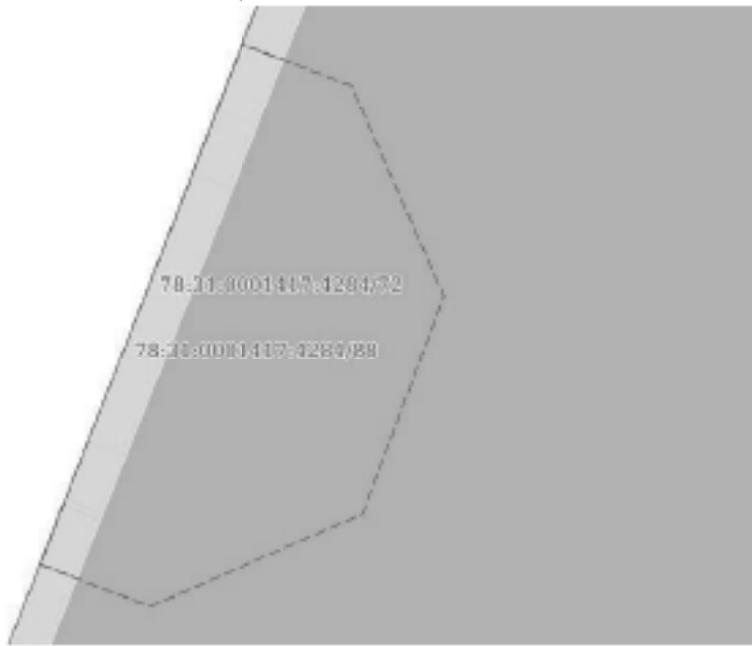
	 <p>ДОКУМЕНТ ПОДПИСАН ЭЛЕКТРОННОЙ ПОДПИСЬЮ</p> <p>Судьями ОБЩЕСТВЕННОГО ПУБЛИЧНОГО УЧРЕЖДЕНИЯ ФЕДЕРАЛЬНАЯ СЛУЖБА ГОСУДАРСТВЕННОЙ РЕГИСТРАЦИИ, КАДАСТРА И КАРТОГРАФИИ Должность: с 01.06.2014 по 24.06.2021</p>	
ПОЛНОЕ НАИМЕНОВАНИЕ ДОЛЖНОСТИ		ИНИЦИАЛЫ, ФАМИЛИЯ


Земельный участок вид объекта недвижимости			
Лист № 83 раздела 4	Всего листов раздела 4: 165	Всего разделов: 8	Всего листов выписки: 723
16.07.2025г. № КУВИИ-001/2025-140568604			
Кадастровый номер:		78:31:0001417:4284	
План (чертеж, схема) части земельного участка		Учетный номер части: 78:31:0001417:4284/86	
Масштаб 1:20	Основные обозначения:		

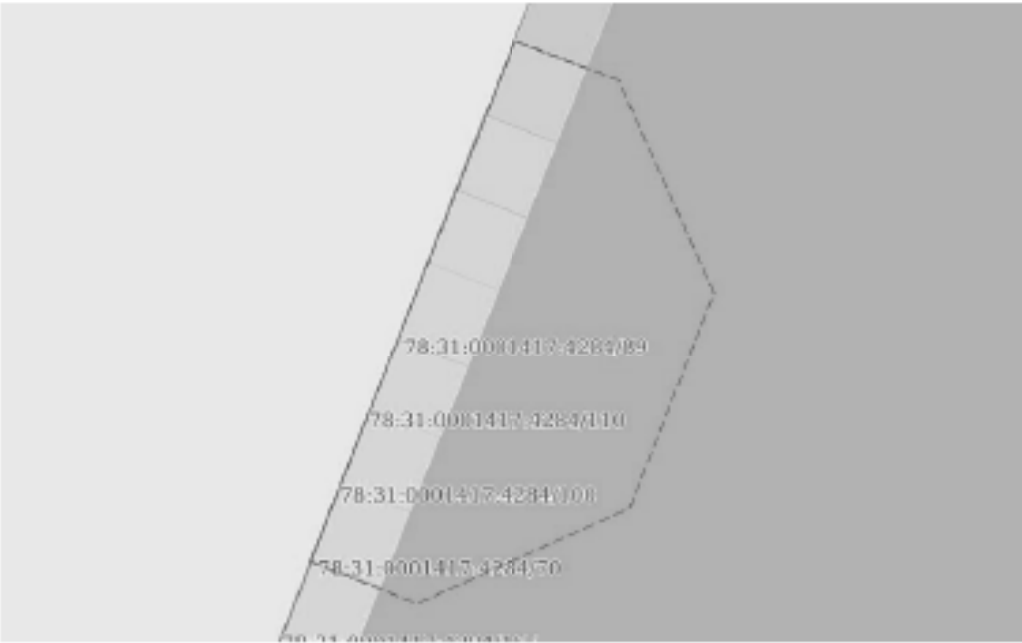
ПОЛНОЕ НАИМЕНОВАНИЕ ДОЛЖНОСТИ	 ДОКУМЕНТ ПОДПИСАН ЭЛЕКТРОННОЙ ПОДПИСЬЮ	ИНИЦИАЛЫ, ФАМИЛИЯ
	Служба государственного кадастрового учета и регистрации недвижимости Федеральная служба государственной регистрации, кадастра и картографии Деловая + 81.06.2025 от 24.06.2025	

Земельный участок вид объекта недвижимости			
Лист № 84 раздела 4	Всего листов раздела 4: 165	Всего разделов: 8	Всего листов выписки: 723
16.07.2025г. № КУВИИ-001/2025-140568604			
Кадастровый номер:		78:31:0001417:4284	
План (чертеж, схема) части земельного участка		Учетный номер части: 78:31:0001417:4284/87	
			
Масштаб 1:500	Условные обозначения:		

ПОЛНОЕ НАИМЕНОВАНИЕ ДОЛЖНОСТИ	 ДОКУМЕНТ ПОДПИСАН ЭЛЕКТРОННОЙ ПОДПИСЬЮ	ИНИЦИАЛЫ, ФАМИЛИЯ
	Служба ФГИС «ЕГРН» № 02/08/2025 от 24.08.2025 Федеральная служба государственной регистрации, кадастра и картографии Деловая + 81.08.2025 от 24.08.2025	

Земельный участок			
вид объекта недвижимости			
Лист № 85 раздела 4	Всего листов раздела 4: 165	Всего разделов: 8	Всего листов выписки: 723
16.07.2025г. № КУВИИ-001/2025-140568604			
Кадастровый номер:		78:31:0001417:4284	
План (чертеж, схема) части земельного участка		Учетный номер части: 78:31:0001417:4284/88	
			
Масштаб 1:20		Условные обозначения:	

	 <p>ДОКУМЕНТ ПОДПИСАН ЭЛЕКТРОННОЙ ПОДПИСЬЮ</p> <p>Судьями ОБЩЕСТВЕННОГО СУДА РОССИИ 78:31:0001417:4284/88 Удостоверены ФЕДЕРАЛЬНАЯ СЛУЖБА ГОСУДАРСТВЕННОЙ РЕГИСТРАЦИИ, КАДАСТРА И КАРТОГРАФИИ Действителен с 01.06.2024 по 31.05.2031</p>	
ПОЛНОЕ НАИМЕНОВАНИЕ ДОЛЖНОСТИ		ИНИЦИАЛЫ, ФАМИЛИЯ

Земельный участок вид объекта недвижимости			
Лист № 86 раздела 4	Всего листов раздела 4: 165	Всего разделов: 8	Всего листов выписки: 723
16.07.2025г. № КУВИИ-001/2025-140568604			
Кадастровый номер:		78:31:0001417:4284	
План (чертеж, схема) части земельного участка		Учетный номер части: 78:31:0001417:4284/89	
			
Масштаб 1:20	Основные обозначения:		

ПОДНОС НА ИМЕННОМ ДОЛЖНОСТИ	 ДОКУМЕНТ ПОДПИСАН ЭЛЕКТРОННОЙ ПОДПИСЬЮ	ИНИЦИАЛЫ, ФАМИЛИЯ
	Служба государственного кадастрового учета Федеральная служба государственной регистрации, кадастра и картографии Деловая + 81.06.2025 в 14:06:03	

Земельный участок вид объекта недвижимости			
Лист № 88 раздела 4	Всего листов раздела 4: 165	Всего разделов: 8	Всего листов выписки: 723
16.07.2025г. № КУВИИ-001/2025-140568604			
Кадастровый номер:		78:31:0001417:4284	
План (чертеж, схема) части земельного участка		Учетный номер части: 78:31:0001417:4284/91	
Масштаб 1:2000	Условные обозначения:		

ПОЛНОЕ НАИМЕНОВАНИЕ ДОЛЖНОСТИ	 ДОКУМЕНТ ПОДПИСАН ЭЛЕКТРОННОЙ ПОДПИСЬЮ	ИНИЦИАЛЫ, ФАМИЛИЯ
	Служба государственного кадастрового учета и регистрации недвижимости Федеральная служба государственной регистрации, кадастра и картографии Деловая линия: +7 (495) 201-00-00	

Земельный участок вид объекта недвижимости			
Лист № 90 раздела 4	Всего листов раздела 4: 165	Всего разделов: 8	Всего листов выписки: 723
16.07.2025г. № КУВИИ-001/2025-140568604			
Кадастровый номер:		78:31:0001417:4284	
План (чертеж, схема) части земельного участка		Учетный номер части: 78:31:0001417:4284/93	
Масштаб 1:20	Основные обозначения:		

ПОЛНОЕ НАИМЕНОВАНИЕ ДОЛЖНОСТИ	 ДОКУМЕНТ ПОДПИСАН ЭЛЕКТРОННОЙ ПОДПИСЬЮ	ИНИЦИАЛЫ, ФАМИЛИЯ
	Служба обеспечения кадастровых дел Федеральная служба государственной регистрации, кадастра и картографии Деловая + 81.06.2025 от 24.06.2025	

Земельный участок вид объекта недвижимости			
Лист № 92 раздела 4	Всего листов раздела 4: 165	Всего разделов: 8	Всего листов выписки: 723
16.07.2025г. № КУВИИ-001/2025-140568604			
Кадастровый номер:		78:31:0001417:4284	
План (чертеж, схема) части земельного участка		Учетный номер части: 78:31:0001417:4284/95	
Масштаб 1:30	Основные обозначения:		

ПОДНОС НАИМЕНОВАНИЕ ДОЛЖНОСТИ	 ДОКУМЕНТ ПОДПИСАН ЭЛЕКТРОННОЙ ПОДПИСЬЮ	ИНИЦИАЛЫ, ФАМИЛИЯ
	Служба государственного кадастрового учета Федеральная служба государственной регистрации, кадастра и картографии Деловая + 81.06.2025 от 24.06.2025	

Земельный участок вид объекта недвижимости			
Лист № 93 раздела 4	Всего листов раздела 4: 165	Всего разделов: 8	Всего листов выписки: 723
16.07.2025г. № КУВИИ-001/2025-140568604			
Кадастровый номер:		78:31:0001417:4284	
План (чертеж, схема) части земельного участка		Учетный номер части: 78:31:0001417:4284/96	
Масштаб 1:30	Основные обозначения:		

ПОДНОС НАИМЕНОВАНИЕ ДОЛЖНОСТИ	 ДОКУМЕНТ ПОДПИСАН ЭЛЕКТРОННОЙ ПОДПИСЬЮ	ИНИЦИАЛЫ, ФАМИЛИЯ
	Служба обеспечения кадастровых дел Федеральная служба государственной регистрации, кадастра и картографии Деловая + 81.06.2025 от 24.06.2025	

Земельный участок вид объекта недвижимости			
Лист № 94 раздела 4	Всего листов раздела 4: 165	Всего разделов: 8	Всего листов выписки: 723
16.07.2025г. № КУВИИ-001/2025-140568604			
Кадастровый номер:		78:31:0001417:4284	

План (чертеж, схема) части земельного участка	Учетный номер части: 78:31:0001417:4284/97
-----------------------------------------------	--------------------------------------------



Масштаб 1:600

Условные обозначения:

ПОЛНОЕ НАИМЕНОВАНИЕ ДОЛЖНОСТИ	 ДОКУМЕНТ ПОДПИСАН ЭЛЕКТРОННОЙ ПОДПИСЬЮ	ИНИЦИАЛЫ, ФАМИЛИЯ
	Служба государственного кадастрового учета Федеральная служба государственной регистрации, кадастра и картографии Деловая + 81.06.2025 от 24.06.2025	

Земельный участок вид объекта недвижимости			
Лист № 95 раздела 4	Всего листов раздела 4: 165	Всего разделов: 8	Всего листов выписки: 723
16.07.2025г. № КУВИИ-001/2025-140568604			
Кадастровый номер:		78:31:0001417:4284	
План (чертеж, схема) части земельного участка		Учетный номер части: 78:31:0001417:4284/98	
Масштаб 1:20	Основные обозначения:		


ПОЛНОЕ НАИМЕНОВАНИЕ ДОЛЖНОСТИ	 ДОКУМЕНТ ПОДПИСАН ЭЛЕКТРОННОЙ ПОДПИСЬЮ	ИНИЦИАЛЫ, ФАМИЛИЯ
	Служба обеспечения государственной кадастровой регистрации Федеральная служба государственной регистрации, кадастра и картографии Действителен с 01.08.2024 по 31.07.2031	

Земельный участок вид объекта недвижимости			
Лист № 96 раздела 4	Всего листов раздела 4: 165	Всего разделов: 8	Всего листов выписки: 723
16.07.2025г. № КУВИИ-001/2025-140568604			
Кадастровый номер:		78:31:0001417:4284	
План (чертеж, схема) части земельного участка		Учетный номер части: 78:31:0001417:4284/99	
Масштаб 1:30	Основные обозначения:		

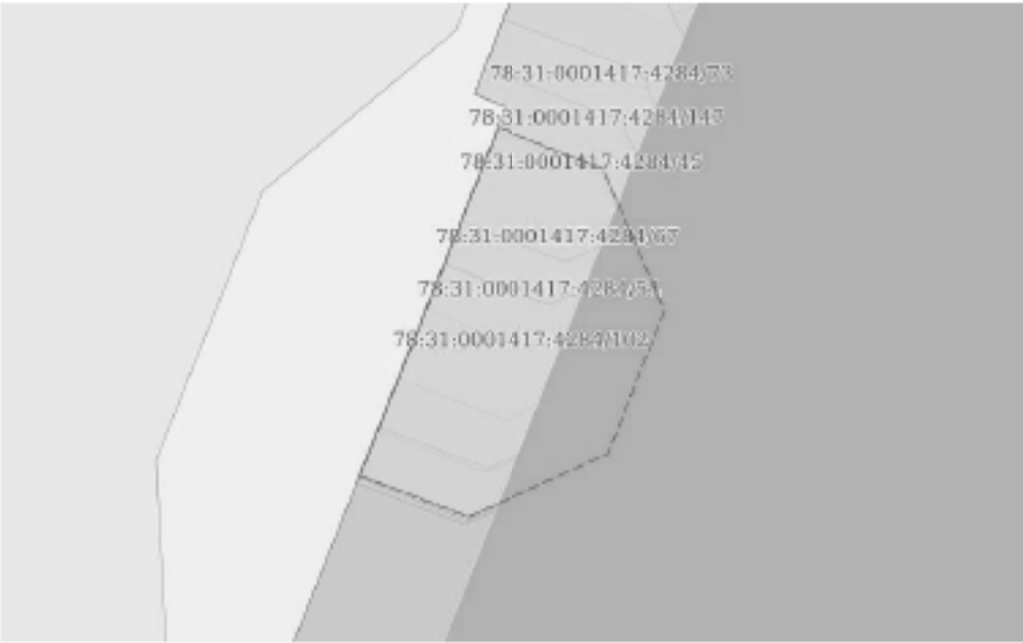
ПОДНОС НАИМЕНОВАНИЕ ДОЛЖНОСТИ	 ДОКУМЕНТ ПОДПИСАН ЭЛЕКТРОННОЙ ПОДПИСЬЮ	ИНИЦИАЛЫ, ФАМИЛИЯ
	Служба обеспечения безопасности Управления Федеральной службы государственной регистрации, кадастра и картографии Деловая + 81.06.2025 от 24.06.2025	

Земельный участок вид объекта недвижимости			
Лист № 97 раздела 4	Всего листов раздела 4: 165	Всего разделов: 8	Всего листов выписки: 723
16.07.2025г. № КУВИИ-001/2025-140568604			
Кадастровый номер:		78:31:0001417:4284	
План (чертеж, схема) части земельного участка		Учетный номер части: 78:31:0001417:4284/100	
Масштаб 1:20	Основные обозначения:		

ПОЛНОЕ НАИМЕНОВАНИЕ ДОЛЖНОСТИ	 ДОКУМЕНТ ПОДПИСАН ЭЛЕКТРОННОЙ ПОДПИСЬЮ	ИНИЦИАЛЫ, ФАМИЛИЯ
	Служба обеспечения государственной кадастровой регистрации Федеральная служба государственной регистрации, кадастра и картографии Деловая + (812) 202 00 24/0203	

Земельный участок вид объекта недвижимости			
Лист № 98 раздела 4	Всего листов раздела 4: 165	Всего разделов: 8	Всего листов выписки: 723
16.07.2025г. № КУВИИ-001/2025-140568604			
Кадастровый номер:		78:31:0001417:4284	
План (чертеж, схема) части земельного участка		Учетный номер части: 78:31:0001417:4284/101	
			
Масштаб 1:2000	Основные обозначения:		

ПОДНОС НАИМЕНОВАНИЕ ДОЛЖНОСТИ	 ДОКУМЕНТ ПОДПИСАН ЭЛЕКТРОННОЙ ПОДПИСЬЮ	ИНИЦИАЛЫ, ФАМИЛИЯ
	Служба государственного кадастрового учета Федеральная служба государственной регистрации, кадастра и картографии Деловая + 81.06.2025 от 24.06.2025	

Земельный участок вид объекта недвижимости			
Лист № 99 раздела 4	Всего листов раздела 4: 165	Всего разделов: 8	Всего листов выписки: 723
16.07.2025г. № КУВИИ-001/2025-140568604			
Кадастровый номер:		78:31:0001417:4284	
План (чертеж, схема) части земельного участка		Учетный номер части: 78:31:0001417:4284/102	
			
Масштаб 1:30	Основные обозначения:		

ПОЛНОЕ НАИМЕНОВАНИЕ ДОЛЖНОСТИ	 ДОКУМЕНТ ПОДПИСАН ЭЛЕКТРОННОЙ ПОДПИСЬЮ	ИНИЦИАЛЫ, ФАМИЛИЯ
	Служба обеспечения кадастровых дел Федеральная служба государственной регистрации, кадастра и картографии Действителен с 01.06.2024 по 31.05.2031	

Земельный участок вид объекта недвижимости			
Лист № 101 раздела 4	Всего листов раздела 4: 165	Всего разделов: 8	Всего листов выписки: 723
16.07.2025г. № КУВИИ-001/2025-140568604			
Кадастровый номер:		78:31:0001417:4284	
План (чертеж, схема) части земельного участка		Учетный номер части: 78:31:0001417:4284/104	



Масштаб 1:2000

Основные обозначения:

ПОЛНОЕ НАИМЕНОВАНИЕ ДОЛЖНОСТИ	 ДОКУМЕНТ ПОДПИСАН ЭЛЕКТРОННОЙ ПОДПИСЬЮ	ИНИЦИАЛЫ, ФАМИЛИЯ
	Служба обеспечения информации Федеральная служба государственной регистрации, кадастра и картографии Деловая + (812) 201 00 00	

Земельный участок			
вид объекта недвижимости			
Лист № 103 раздела 4	Всего листов раздела 4: 165	Всего разделов: 8	Всего листов выписки: 723
16.07.2025г. № КУВИИ-001/2025-140568604			
Кадстровый номер:		78:31:0001417:4284	

План (чертеж, схема) части земельного участка	Учетный номер части: 78:31:0001417:4284/106
-----------------------------------------------	---------------------------------------------



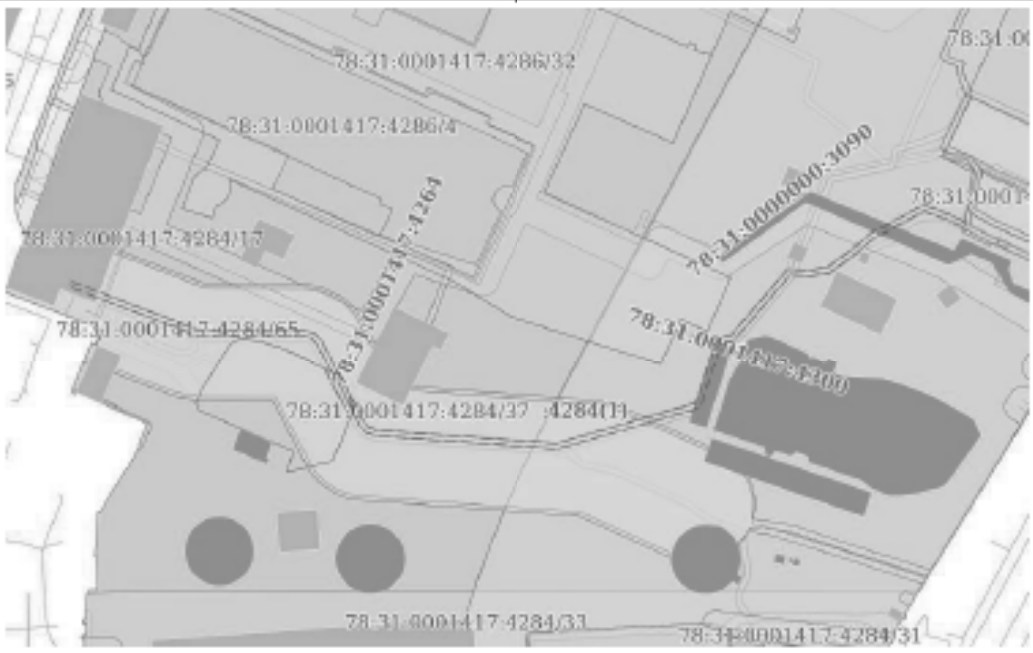
Масштаб 1:3000

Основные обозначения:

ПОЛНОЕ НАИМЕНОВАНИЕ ДОЛЖНОСТИ	 ДОКУМЕНТ ПОДПИСАН ЭЛЕКТРОННОЙ ПОДПИСЬЮ	ИНИЦИАЛЫ, ФАМИЛИЯ
	Служба государственного кадастрового учета недвижимости Федеральная служба государственной регистрации, кадастра и картографии Деловая + 81.06.2025 от 24.06.2025	

Земельный участок вид объекта недвижимости			
Лист № 104 раздела 4	Всего листов раздела 4: 165	Всего разделов: 8	Всего листов выписки: 723
16.07.2025г. № КУВИИ-001/2025-140568604			
Кадастровый номер:		78:31:0001417:4284	
План (чертеж, схема) части земельного участка		Учетный номер части: 78:31:0001417:4284/107	
Масштаб 1:30	Основные обозначения:		

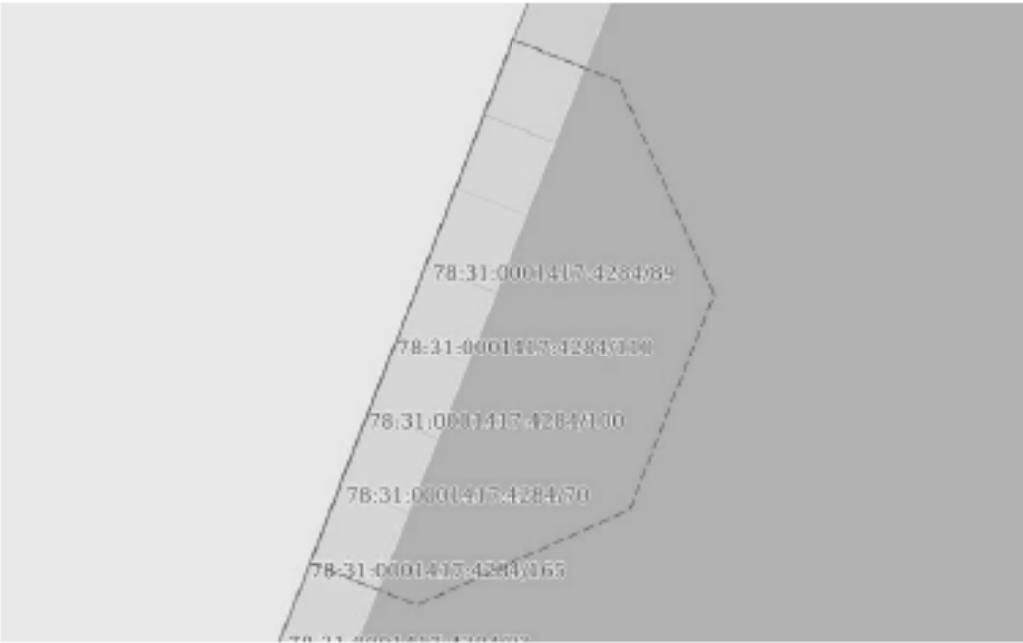
ПОЛНОЕ НАИМЕНОВАНИЕ ДОЛЖНОСТИ	 ДОКУМЕНТ ПОДПИСАН ЭЛЕКТРОННОЙ ПОДПИСЬЮ	ИНИЦИАЛЫ, ФАМИЛИЯ
	Служба обеспечения государственной регистрации, кадастра и картографии Федеральная служба государственной регистрации, кадастра и картографии Действителен с 01.08.2024 по 31.08.2025	

Земельный участок вид объекта недвижимости			
Лист № 105 раздела 4	Всего листов раздела 4: 165	Всего разделов: 8	Всего листов выписки: 723
16.07.2025г. № КУВИИ-001/2025-140568604			
Кадастровый номер:		78:31:0001417:4284	
План (чертеж, схема) части земельного участка		Учетный номер части: 78:31:0001417:4284/108	
			
Масштаб 1:2000	Основные обозначения:		


ПОЛНОЕ НАИМЕНОВАНИЕ ДОЛЖНОСТИ	 ДОКУМЕНТ ПОДПИСАН ЭЛЕКТРОННОЙ ПОДПИСЬЮ	ИНИЦИАЛЫ, ФАМИЛИЯ
	Служба государственного кадастрового учета Федеральная служба государственной регистрации, кадастра и картографии Деловая + (812) 201 00 24/0201	

Земельный участок			
вид объекта недвижимости			
Лист № 106 раздела 4	Всего листов раздела 4: 165	Всего разделов: 8	Всего листов выписки: 723
16.07.2025г. № КУВИИ-001/2025-140568604			
Кадастровый номер:		78:31:0001417:4284	
План (чертеж, схема) части земельного участка		Учетный номер части: 78:31:0001417:4284/109	
Масштаб 1:20	Основные обозначения:		

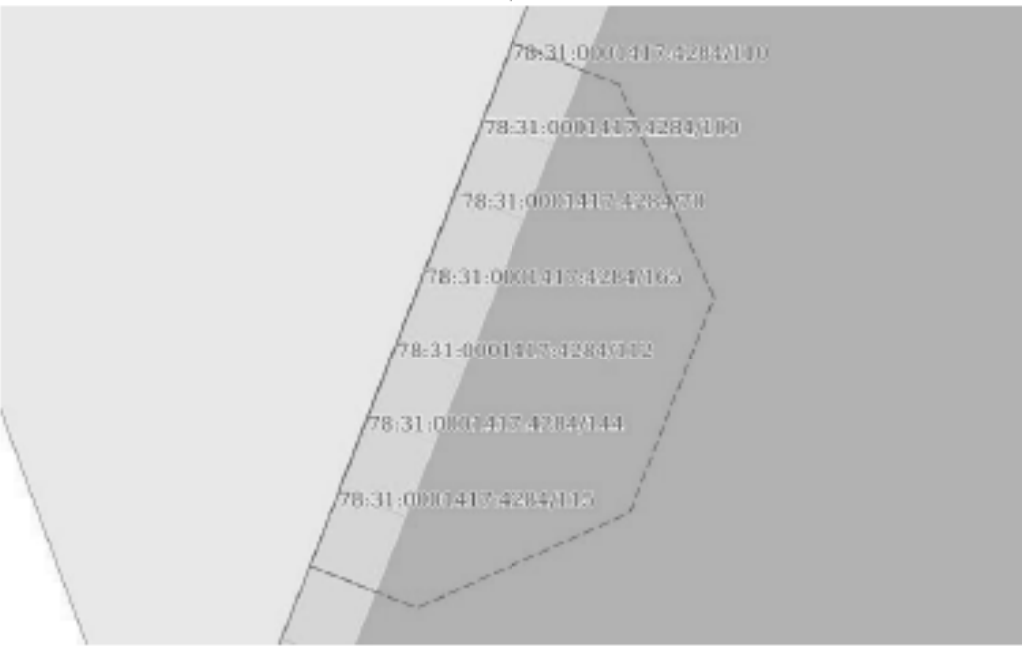
ПОЛНОЕ НАИМЕНОВАНИЕ ДОЛЖНОСТИ	 ДОКУМЕНТ ПОДПИСАН ЭЛЕКТРОННОЙ ПОДПИСЬЮ Службы государственного кадастрового учета и регистрации недвижимости Федеральной службы государственной регистрации, кадастра и картографии Действителен с 01.08.2024 по 31.07.2031	ИНИЦИАЛЫ, ФАМИЛИЯ
-------------------------------	--------------------------------------------------------------------------------------------------------------------------------------------------------------------------------------------------------------------------------------------------------------------------------------------------------------------------------------	-------------------

Земельный участок вид объекта недвижимости			
Лист № 107 раздела 4	Всего листов раздела 4: 165	Всего разделов: 8	Всего листов выписки: 723
16.07.2025г. № КУВИИ-001/2025-140568604			
Кадастровый номер:		78:31:0001417:4284	
План (чертеж, схема) части земельного участка		Учетный номер части: 78:31:0001417:4284/110	
			
Масштаб 1:20	Основные обозначения:		

ПОЛНОЕ НАИМЕНОВАНИЕ ДОЛЖНОСТИ	 ДОКУМЕНТ ПОДПИСАН ЭЛЕКТРОННОЙ ПОДПИСЬЮ	ИНИЦИАЛЫ, ФАМИЛИЯ
	Служба обеспечения кадастровых дел Федеральная служба государственной регистрации, кадастра и картографии Деловая + (812) 204 00 00	

Земельный участок			
вид объекта недвижимости			
Лист № 108 раздела 4	Всего листов раздела 4: 165	Всего разделов: 8	Всего листов выписки: 723
16.07.2025г. № КУВИИ-001/2025-140568604			
Кадастровый номер:		78:31:0001417:4284	
План (чертеж, схема) части земельного участка		Учетный номер части: 78:31:0001417:4284/111	
			
Масштаб 1:700	Условные обозначения:		

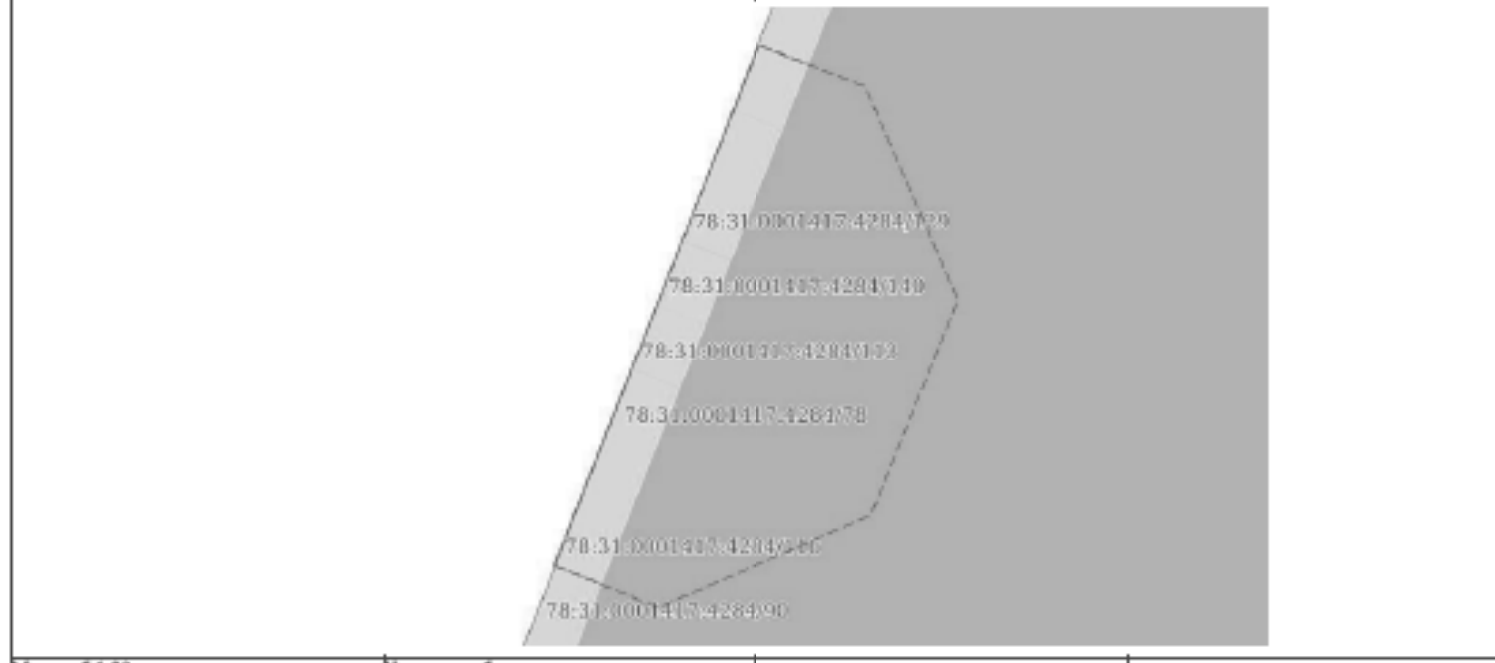
	 <p>ДОКУМЕНТ ПОДПИСАН ЭЛЕКТРОННОЙ ПОДПИСЬЮ Судьями ОБЩЕСТВЕННОГО ПУБЛИЧНОГО Учреждения ФЕДЕРАЛЬНАЯ СЛУЖБА ГОСУДАРСТВЕННОЙ РЕГИСТРАЦИИ, КАДАСТРА И КАРТОГРАФИИ Должность: с 01.08.2024 по 24.08.2024</p>	
ПОЛНОЕ НАИМЕНОВАНИЕ ДОЛЖНОСТИ	ИНИЦИАЛЫ, ФАМИЛИЯ	

Земельный участок			
вид объекта недвижимости			
Лист № 109 раздела 4	Всего листов раздела 4: 165	Всего разделов: 8	Всего листов выписки: 723
16.07.2025г. № КУВИИ-001/2025-140568604			
Кадастровый номер:		78:31:0001417:4284	
План (чертеж, схема) части земельного участка		Учетный номер части: 78:31:0001417:4284/112	
			
Масштаб 1:20	Основные обозначения:		

ПОЛНОЕ НАИМЕНОВАНИЕ ДОЛЖНОСТИ	 ДОКУМЕНТ ПОДПИСАН ЭЛЕКТРОННОЙ ПОДПИСЬЮ Служба обеспечения государственной регистрации, кадастра и картографии Федеральная служба государственной регистрации, кадастра и картографии Действителен с 01.08.2024 по 31.08.2025	ИНИЦИАЛЫ, ФАМИЛИЯ
-------------------------------	---------------------------------------------------------------------------------------------------------------------------------------------------------------------------------------------------------------------------------------------------------------------------------------------------------------------------------------	-------------------

Земельный участок			
вид объекта недвижимости			
Лист № 110 раздела 4	Всего листов раздела 4: 165	Всего разделов: 8	Всего листов выписки: 723
16.07.2025г. № КУВИИ-001/2025-140568604			
Кадастровый номер:		78:31:0001417:4284	

План (чертеж, схема) части земельного участка Учетный номер части: 78:31:0001417:4284/113



Масштаб 1:20 Основные обозначения:

	<p>ДОКУМЕНТ ПОДПИСАН ЭЛЕКТРОННОЙ ПОДПИСЬЮ</p> <p><small>Судьями ОБЩЕСТВЕННОГО СУДА РОССИИ Имени ФЕДЕРАЛЬНАЯ СЛУЖБА ГОСУДАРСТВЕННОЙ РЕГИСТРАЦИИ, КАДАСТРА И КАРТОГРАФИИ Должность: с 01.06.2024 по 24.06.2024</small></p>	
ПОЛНОЕ НАИМЕНОВАНИЕ ДОЛЖНОСТИ		ИНИЦИАЛЫ, ФАМИЛИЯ

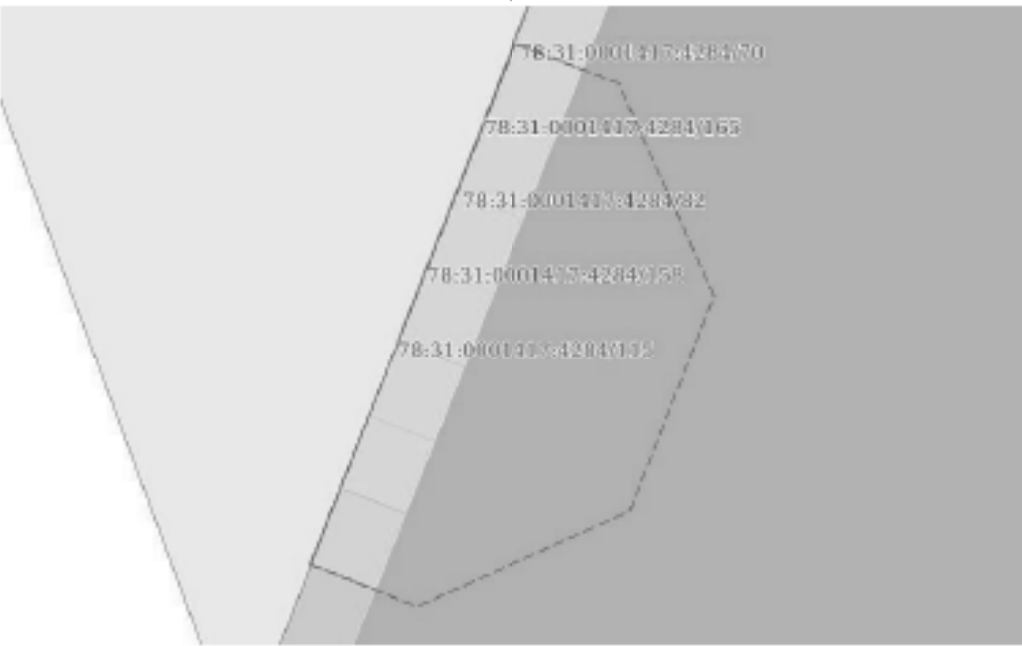
Земельный участок вид объекта недвижимости			
Лист № 111 раздела 4	Всего листов раздела 4: 165	Всего разделов: 8	Всего листов выписки: 723
16.07.2025г. № КУВИИ-001/2025-140568604			
Кадастровый номер:		78:31:0001417:4284	
План (чертеж, схема) части земельного участка		Учетный номер части: 78:31:0001417:4284/114	




Масштаб 1:2000

Основные обозначения:

ПОЛНОЕ НАИМЕНОВАНИЕ ДОЛЖНОСТИ	 ДОКУМЕНТ ПОДПИСАН ЭЛЕКТРОННОЙ ПОДПИСЬЮ	ИНИЦИАЛЫ, ФАМИЛИЯ
	Служба государственного кадастрового учета Федеральная служба государственной регистрации, кадастра и картографии Деловая + 81.06.2025 от 24.06.2025	

Земельный участок			
вид объекта недвижимости			
Лист № 112 раздела 4	Всего листов раздела 4: 165	Всего разделов: 8	Всего листов выписки: 723
16.07.2025г. № КУВИИ-001/2025-140568604			
Кадастровый номер:		78:31:0001417:4284	
План (чертеж, схема) части земельного участка		Учетный номер части: 78:31:0001417:4284/115	
			
Масштаб 1:20	Основные обозначения:		

ПОЛНОЕ НАИМЕНОВАНИЕ ДОЛЖНОСТИ	 ДОКУМЕНТ ПОДПИСАН ЭЛЕКТРОННОЙ ПОДПИСЬЮ Службы обеспечения кадастровых дел Управления Федеральной службы государственной регистрации, кадастра и картографии Деловая + 01.06.2025 в 14:06:20	ИНИЦИАЛЫ, ФАМИЛИЯ
-------------------------------	---------------------------------------------------------------------------------------------------------------------------------------------------------------------------------------------------------------------------------------------------------------------------------------------------	-------------------

Земельный участок вид объекта недвижимости			
Лист № 113 раздела 4	Всего листов раздела 4: 165	Всего разделов: 8	Всего листов выписки: 723
16.07.2025г. № КУВИИ-001/2025-140568604			
Кадастровый номер:		78:31:0001417:4284	
План (чертеж, схема) части земельного участка		Учетный номер части: 78:31:0001417:4284/116	
Масштаб 1:20	Основные обозначения:		

ПОЛНОЕ НАИМЕНОВАНИЕ ДОЛЖНОСТИ	 ДОКУМЕНТ ПОДПИСАН ЭЛЕКТРОННОЙ ПОДПИСЬЮ С помощью сертификата ключа подписания 78:31:0001417:4284/116 Выдан: ФЕДЕРАЛЬНАЯ СЛУЖБА ГОСУДАРСТВЕННОЙ РЕГИСТРАЦИИ, КАДАСТРА И КАРТОГРАФИИ Действителен с 01.08.2024 по 31.07.2031	ИНИЦИАЛЫ, ФАМИЛИЯ
-------------------------------	----------------------------------------------------------------------------------------------------------------------------------------------------------------------------------------------------------------------------------------------------------------------------------------------------------------------------------	-------------------

Земельный участок вид объекта недвижимости			
Лист № 114 раздела 4	Всего листов раздела 4: 165	Всего разделов: 8	Всего листов выписки: 723
16.07.2025г. № КУВИИ-001/2025-140568604			
Кадастровый номер:		78:31:0001417:4284	
План (чертеж, схема) части земельного участка		Учетный номер части: 78:31:0001417:4284/117	
Масштаб 1:900	Основные обозначения:		

ПОЛНОЕ НАИМЕНОВАНИЕ ДОЛЖНОСТИ	 ДОКУМЕНТ ПОДПИСАН ЭЛЕКТРОННОЙ ПОДПИСЬЮ	ИНИЦИАЛЫ, ФАМИЛИЯ
	Служба обеспечения государственной регистрации, кадастра и картографии Федеральная служба государственной регистрации, кадастра и картографии Деловая + 81.06.2025 от 24.06.2025	


Земельный участок вид объекта недвижимости			
Лист № 115 раздела 4	Всего листов раздела 4: 165	Всего разделов: 8	Всего листов выписки: 723
16.07.2025г. № КУВИИ-001/2025-140568604			
Кадастровый номер:		78:31:0001417:4284	
План (чертеж, схема) части земельного участка		Учетный номер части: 78:31:0001417:4284/118	




Масштаб 1:30 Основные обозначения:

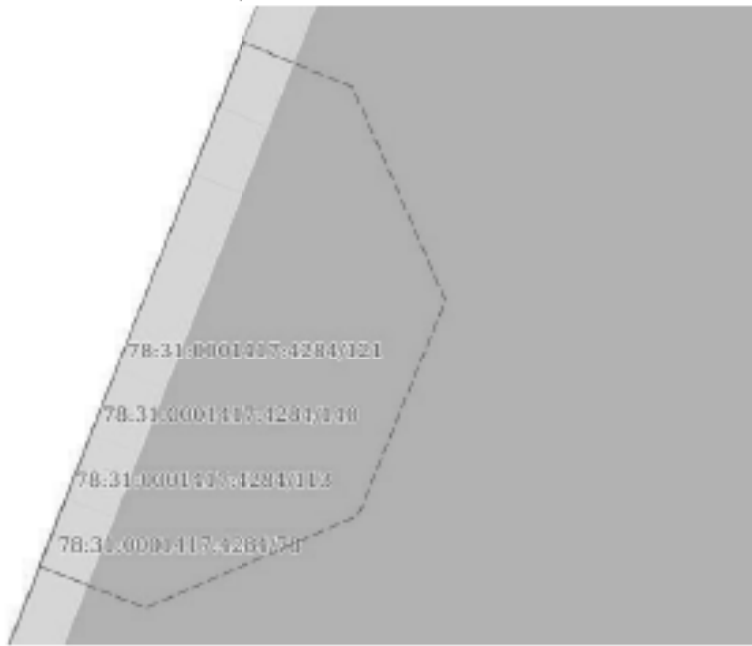
	 <p>ДОКУМЕНТ ПОДПИСАН ЭЛЕКТРОННОЙ ПОДПИСЬЮ</p> <p>Служба обеспечения кадастровых дел Управление Федеральной службы государственной регистрации, кадастра и картографии Департамент « 01.06.2025 по 31.05.2025 »</p>	
ПОЛНОЕ НАИМЕНОВАНИЕ ДОЛЖНОСТИ	ИНИЦИАЛЫ, ФАМИЛИЯ	

Земельный участок вид объекта недвижимости			
Лист № 116 раздела 4	Всего листов раздела 4: 165	Всего разделов: 8	Всего листов выписки: 723
16.07.2025г. № КУВИИ-001/2025-140568604			
Кадастровый номер:		78:31:0001417:4284	
План (чертеж, схема) части земельного участка		Учетный номер части: 78:31:0001417:4284/119	
Масштаб 1:30	Основные обозначения:		


ПОЛНОЕ НАИМЕНОВАНИЕ ДОЛЖНОСТИ	 ДОКУМЕНТ ПОДПИСАН ЭЛЕКТРОННОЙ ПОДПИСЬЮ	ИНИЦИАЛЫ, ФАМИЛИЯ
	Служба ФНС России по Московской области Управление Федеральной службы государственной регистрации, кадастра и картографии Деловая + (81.06.2025) от 24.06.2025	


Земельный участок вид объекта недвижимости			
Лист № 117 раздела 4	Всего листов раздела 4: 165	Всего разделов: 8	Всего листов выписки: 723
16.07.2025г. № КУВИИ-001/2025-140568604			
Кадастровый номер:		78:31:0001417:4284	
План (чертеж, схема) части земельного участка		Учетный номер части: 78:31:0001417:4284/120	
			
Масштаб 1:30	Основные обозначения:		

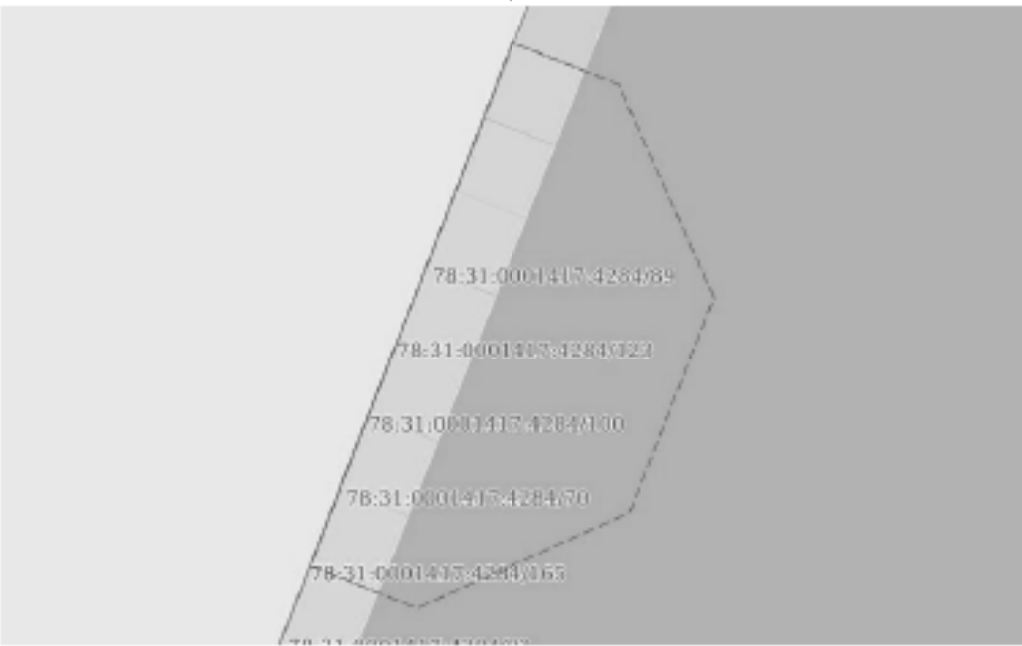
ПОЛНОЕ НАИМЕНОВАНИЕ ДОЛЖНОСТИ	 ДОКУМЕНТ ПОДПИСАН ЭЛЕКТРОННОЙ ПОДПИСЬЮ	ИНИЦИАЛЫ, ФАМИЛИЯ
	Служба ФНС России по Московской области Управление Федеральной службы государственной регистрации, кадастра и картографии Деловая + (81.06.2025) по 34.06.2025	

Земельный участок вид объекта недвижимости			
Лист № 118 раздела 4	Всего листов раздела 4: 165	Всего разделов: 8	Всего листов выписки: 723
16.07.2025г. № КУВИИ-001/2025-140568604			
Кадастровый номер:		78:31:0001417:4284	
План (чертеж, схема) части земельного участка		Учетный номер части: 78:31:0001417:4284/121	
			
Масштаб 1:20	Основные обозначения:		


ПОЛНОЕ НАИМЕНОВАНИЕ ДОЛЖНОСТИ	 ДОКУМЕНТ ПОДПИСАН ЭЛЕКТРОННОЙ ПОДПИСЬЮ	ИНИЦИАЛЫ, ФАМИЛИЯ
	Служба ФГИС «ЕГРН» Федеральная служба государственной регистрации, кадастра и картографии Действителен с 01.08.2024 по 31.08.2025	

Земельный участок вид объекта недвижимости			
Лист № 119 раздела 4	Всего листов раздела 4: 165	Всего разделов: 8	Всего листов выписки: 723
16.07.2025г. № КУВИИ-001/2025-140568604			
Кадастровый номер:		78:31:0001417:4284	
План (чертеж, схема) части земельного участка		Учетный номер части: 78:31:0001417:4284/122	
			
Масштаб 1:30	Основные обозначения:		

ПОЛНОЕ НАИМЕНОВАНИЕ ДОЛЖНОСТИ	 ДОКУМЕНТ ПОДПИСАН ЭЛЕКТРОННОЙ ПОДПИСЬЮ	ИНИЦИАЛЫ, ФАМИЛИЯ
	Служба Единого государственного реестра недвижимости Федеральная служба государственной регистрации, кадастра и картографии Действителен с 01.08.2024 по 31.08.2025	

Земельный участок вид объекта недвижимости			
Лист № 120 раздела 4	Всего листов раздела 4: 165	Всего разделов: 8	Всего листов выписки: 723
16.07.2025г. № КУВИИ-001/2025-140568604			
Кадастровый номер:		78:31:0001417:4284	
План (чертеж, схема) части земельного участка		Учетный номер части: 78:31:0001417:4284/123	
			
Масштаб 1:20	Основные обозначения:		

ПОЛНОЕ НАИМЕНОВАНИЕ ДОЛЖНОСТИ	 ДОКУМЕНТ ПОДПИСАН ЭЛЕКТРОННОЙ ПОДПИСЬЮ	ИНИЦИАЛЫ, ФАМИЛИЯ
	Служба ФГИС «ЕГРН» Федеральная служба государственной регистрации, кадастра и картографии Деловая + (812) 201 00 00	

Земельный участок			
вид объекта недвижимости			
Лист № 123 раздела 4	Всего листов раздела 4: 165	Всего разделов: 8	Всего листов выписки: 723
16.07.2025г. № КУВИ-001/2025-140568604			
Кадастровый номер:		78:31:0001417:4284	
План (чертеж, схема) части земельного участка		Учетный номер части: 78:31:0001417:4284/126	
			
Масштаб 1:3000	Основные обозначения:		



ДОКУМЕНТ ПОДПИСАН
ЭЛЕКТРОННОЙ ПОДПИСЬЮ

Судьями ООО «СВЕТЛОТЕХНИКА» (ИНН 78-07-0000000)
Имя: ФЕДЕРАЛЬНАЯ СЛУЖБА ГОСУДАРСТВЕННОЙ
РЕГИСТРАЦИИ, КАДАСТРА И КАРТОГРАФИИ
Датой: 16.07.2025 в 14:05:20

ПОЛНОЕ НАИМЕНОВАНИЕ ДОЛЖНОСТИ

ИНИЦИАЛЫ, ФАМИЛИЯ

Земельный участок вид объекта недвижимости			
Лист № 127 раздела 4	Всего листов раздела 4: 165	Всего разделов: 8	Всего листов выписки: 723
16.07.2025г. № КУВН-001/2025-140568604			
Кадастровый номер:		78:31:0001417:4284	
План (чертеж, схема) части земельного участка		Учетный номер части: 78:31:0001417:4284/130	



Масштаб 1:2000

Основные обозначения:

ПОЛНОЕ НАИМЕНОВАНИЕ ДОЛЖНОСТИ	 ДОКУМЕНТ ПОДПИСАН ЭЛЕКТРОННОЙ ПОДПИСЬЮ	ИНИЦИАЛЫ, ФАМИЛИЯ
	Служба государственного кадастрового учета Федеральная служба государственной регистрации, кадастра и картографии Деловая + 81.06.2024 от 24.06.2024	

Земельный участок вид объекта недвижимости			
Лист № 129 раздела 4	Всего листов раздела 4: 165	Всего разделов: 8	Всего листов выписки: 723
16.07.2025г. № КУВИИ-001/2025-140568604			
Кадастровый номер:		78:31:0001417:4284	
План (чертеж, схема) части земельного участка		Учетный номер части: 78:31:0001417:4284/132	
Масштаб 1:30	Основные обозначения:		

ПОЛНОЕ НАИМЕНОВАНИЕ ДОЛЖНОСТИ	 ДОКУМЕНТ ПОДПИСАН ЭЛЕКТРОННОЙ ПОДПИСЬЮ	ИНИЦИАЛЫ, ФАМИЛИЯ
	Служба государственного кадастрового учета Федеральная служба государственной регистрации, кадастра и картографии Деловая + 81.06.2025 от 24.06.2025	

Земельный участок вид объекта недвижимости			
Лист № 131 раздела 4	Всего листов раздела 4: 165	Всего разделов: 8	Всего листов выписки: 723
16.07.2025г. № КУВИИ-001/2025-140568604			
Кадастровый номер:		78:31:0001417:4284	
План (чертеж, схема) части земельного участка		Учетный номер части: 78:31:0001417:4284/134	
Масштаб 1:20	Основные обозначения:		

ПОЛНОЕ НАИМЕНОВАНИЕ ДОЛЖНОСТИ	 ДОКУМЕНТ ПОДПИСАН ЭЛЕКТРОННОЙ ПОДПИСЬЮ	ИНИЦИАЛЫ, ФАМИЛИЯ
	Служба ФГИС «ЕГРН» Федеральная служба государственной регистрации, кадастра и картографии Действителен с 01.01.2018 по 31.03.2031	


Земельный участок вид объекта недвижимости			
Лист № 132 раздела 4	Всего листов раздела 4: 165	Всего разделов: 8	Всего листов выписки: 723
16.07.2025г. № КУВИИ-001/2025-140568604			
Кадастровый номер:		78:31:0001417:4284	
План (чертеж, схема) части земельного участка		Учетный номер части: 78:31:0001417:4284/135	





Масштаб 1:2000

Основные обозначения:


ПОЛНОЕ НАИМЕНОВАНИЕ ДОЛЖНОСТИ	 ДОКУМЕНТ ПОДПИСАН ЭЛЕКТРОННОЙ ПОДПИСЬЮ	ИНИЦИАЛЫ, ФАМИЛИЯ
	Служба государственного кадастрового учета Федеральная служба государственной регистрации, кадастра и картографии Деловая + 81.06.2025 в 14:06:20	

Земельный участок вид объекта недвижимости			
Лист № 134 раздела 4	Всего листов раздела 4: 165	Всего разделов: 8	Всего листов выписки: 723
16.07.2025г. № КУВИИ-001/2025-140568604			
Кадастровый номер:		78:31:0001417:4284	
План (чертеж, схема) части земельного участка		Учетный номер части: 78:31:0001417:4284/137	
			
Масштаб 1:20	Основные обозначения:		


ПОЛНОЕ НАИМЕНОВАНИЕ ДОЛЖНОСТИ	 ДОКУМЕНТ ПОДПИСАН ЭЛЕКТРОННОЙ ПОДПИСЬЮ	ИНИЦИАЛЫ, ФАМИЛИЯ
	Служба обеспечения государственной регистрации, кадастра и картографии Федеральная служба государственной регистрации, кадастра и картографии Деловая + 81.06.2025 от 24.06.2025	

Земельный участок вид объекта недвижимости			
Лист № 135 раздела 4	Всего листов раздела 4: 165	Всего разделов: 8	Всего листов выписки: 723
16.07.2025г. № КУВИИ-001/2025-140568604			
Кадастровый номер:		78:31:0001417:4284	
План (чертеж, схема) части земельного участка		Учетный номер части: 78:31:0001417:4284/138	
			
Масштаб 1:20	Основные обозначения:		


ПОЛНОЕ НАИМЕНОВАНИЕ ДОЛЖНОСТИ	 ДОКУМЕНТ ПОДПИСАН ЭЛЕКТРОННОЙ ПОДПИСЬЮ	ИНИЦИАЛЫ, ФАМИЛИЯ
	Служба обеспечения государственной регистрации, кадастра и картографии Федеральная служба государственной регистрации, кадастра и картографии Деловая + (812) 201 00 00	

Земельный участок			
вид объекта недвижимости			
Лист № 136 раздела 4	Всего листов раздела 4: 165	Всего разделов: 8	Всего листов выписки: 723
16.07.2025г. № КУВИИ-001/2025-140568604			
Кадастровый номер:		78:31:0001417:4284	
План (чертеж, схема) части земельного участка		Учетный номер части: 78:31:0001417:4284/139	
			
Масштаб 1:300	Основные обозначения:		

ПОЛНОЕ НАИМЕНОВАНИЕ ДОЛЖНОСТИ	 ДОКУМЕНТ ПОДПИСАН ЭЛЕКТРОННОЙ ПОДПИСЬЮ	ИНИЦИАЛЫ, ФАМИЛИЯ
	Служба обеспечения государственной регистрации, кадастра и картографии Федеральная служба государственной регистрации, кадастра и картографии Действителен с 01.08.2024 по 31.07.2031	

Земельный участок			
вид объекта недвижимости			
Лист № 138 раздела 4	Всего листов раздела 4: 165	Всего разделов: 8	Всего листов выписки: 723
16.07.2025г. № КУВИИ-001/2025-140568604			
Кадастровый номер:		78:31:0001417:4284	
План (чертеж, схема) части земельного участка		Учетный номер части: 78:31:0001417:4284/141	
			
Масштаб 1:600	Условные обозначения:		

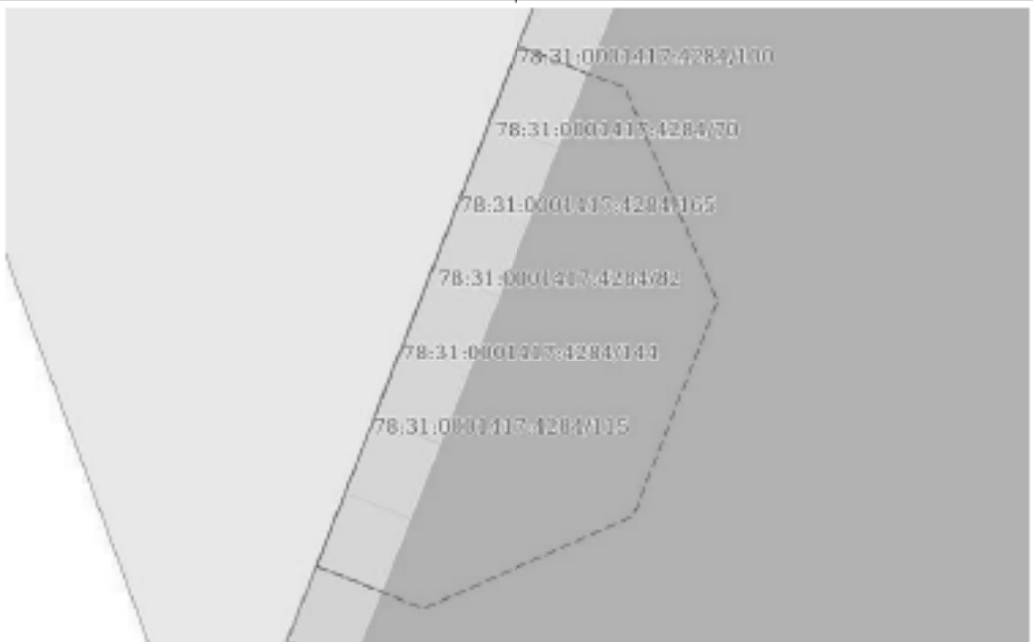
ПОЛНОЕ НАИМЕНОВАНИЕ ДОЛЖНОСТИ		ДОКУМЕНТ ПОДПИСАН ЭЛЕКТРОННОЙ ПОДПИСЬЮ	ИНИЦИАЛЫ, ФАМИЛИЯ
	Служба обеспечения кадастровых дел Федеральная служба государственной регистрации, кадастра и картографии Деловая + 81.06.2025 от 24.06.2025		


Земельный участок вид объекта недвижимости			
Лист № 139 раздела 4	Всего листов раздела 4: 165	Всего разделов: 8	Всего листов выписки: 723
16.07.2025г. № КУВИИ-001/2025-140568604			
Кадастровый номер:		78:31:0001417:4284	
План (чертеж, схема) части земельного участка		Учетный номер части: 78:31:0001417:4284/142	
			
Масштаб 1:30	Основные обозначения:		

ПОЛНОЕ НАИМЕНОВАНИЕ ДОЛЖНОСТИ	 ДОКУМЕНТ ПОДПИСАН ЭЛЕКТРОННОЙ ПОДПИСЬЮ	ИНИЦИАЛЫ, ФАМИЛИЯ
	Служба обеспечения государственной регистрации, кадастра и картографии Федеральная служба государственной регистрации, кадастра и картографии Действителен с 01.08.2024 по 31.08.2025	


Земельный участок вид объекта недвижимости			
Лист № 140 раздела 4	Всего листов раздела 4: 165	Всего разделов: 8	Всего листов выписки: 723
16.07.2025г. № КУВИИ-001/2025-140568604			
Кадастровый номер:		78:31:0001417:4284	
План (чертеж, схема) части земельного участка		Учетный номер части: 78:31:0001417:4284/143	
Масштаб 1:500	Условные обозначения:		

ПОЛНОЕ НАИМЕНОВАНИЕ ДОЛЖНОСТИ	 ДОКУМЕНТ ПОДПИСАН ЭЛЕКТРОННОЙ ПОДПИСЬЮ	ИНИЦИАЛЫ, ФАМИЛИЯ
	Служба государственного кадастрового учета и регистрации недвижимости Федеральная служба государственной регистрации, кадастра и картографии Деловая + 81.06.2024 от 24.06.2024	

Земельный участок вид объекта недвижимости			
Лист № 141 раздела 4	Всего листов раздела 4: 165	Всего разделов: 8	Всего листов выписки: 723
16.07.2025г. № КУВИИ-001/2025-140568604			
Кадастровый номер:		78:31:0001417:4284	
План (чертеж, схема) части земельного участка		Учетный номер части: 78:31:0001417:4284/144	
			
Масштаб 1:20	Основные обозначения:		

ПОЛНОЕ НАИМЕНОВАНИЕ ДОЛЖНОСТИ	 ДОКУМЕНТ ПОДПИСАН ЭЛЕКТРОННОЙ ПОДПИСЬЮ	ИНИЦИАЛЫ, ФАМИЛИЯ
	Служба обеспечения государственной регистрации, кадастра и картографии Федеральная служба государственной регистрации, кадастра и картографии Действителен с 01.08.2024 по 31.08.2025	

Земельный участок вид объекта недвижимости			
Лист № 142 раздела 4	Всего листов раздела 4: 165	Всего разделов: 8	Всего листов выписки: 723
16.07.2025г. № КУВИИ-001/2025-140568604			
Кадастровый номер:		78:31:0001417:4284	
План (чертеж, схема) части земельного участка		Учетный номер части: 78:31:0001417:4284/145	
Масштаб 1:20	Основные обозначения:		

ПОЛНОЕ НАИМЕНОВАНИЕ ДОЛЖНОСТИ	 ДОКУМЕНТ ПОДПИСАН ЭЛЕКТРОННОЙ ПОДПИСЬЮ Службы государственного кадастрового учета и регистрации недвижимости Федеральная служба государственной регистрации, кадастра и картографии Действителен с 01.08.2024 по 31.07.2031	ИНИЦИАЛЫ, ФАМИЛИЯ
-------------------------------	--------------------------------------------------------------------------------------------------------------------------------------------------------------------------------------------------------------------------------------------------------------------------------------------------------------------------------	-------------------

Земельный участок			
вид объекта недвижимости			
Лист № 143 раздела 4	Всего листов раздела 4: 165	Всего разделов: 8	Всего листов выписки: 723
16.07.2025г. № КУВИИ-001/2025-140568604			
Кадастровый номер:		78:31:0001417:4284	
План (чертеж, схема) части земельного участка		Учетный номер части: 78:31:0001417:4284/146	
Масштаб 1:20	Основные обозначения:		

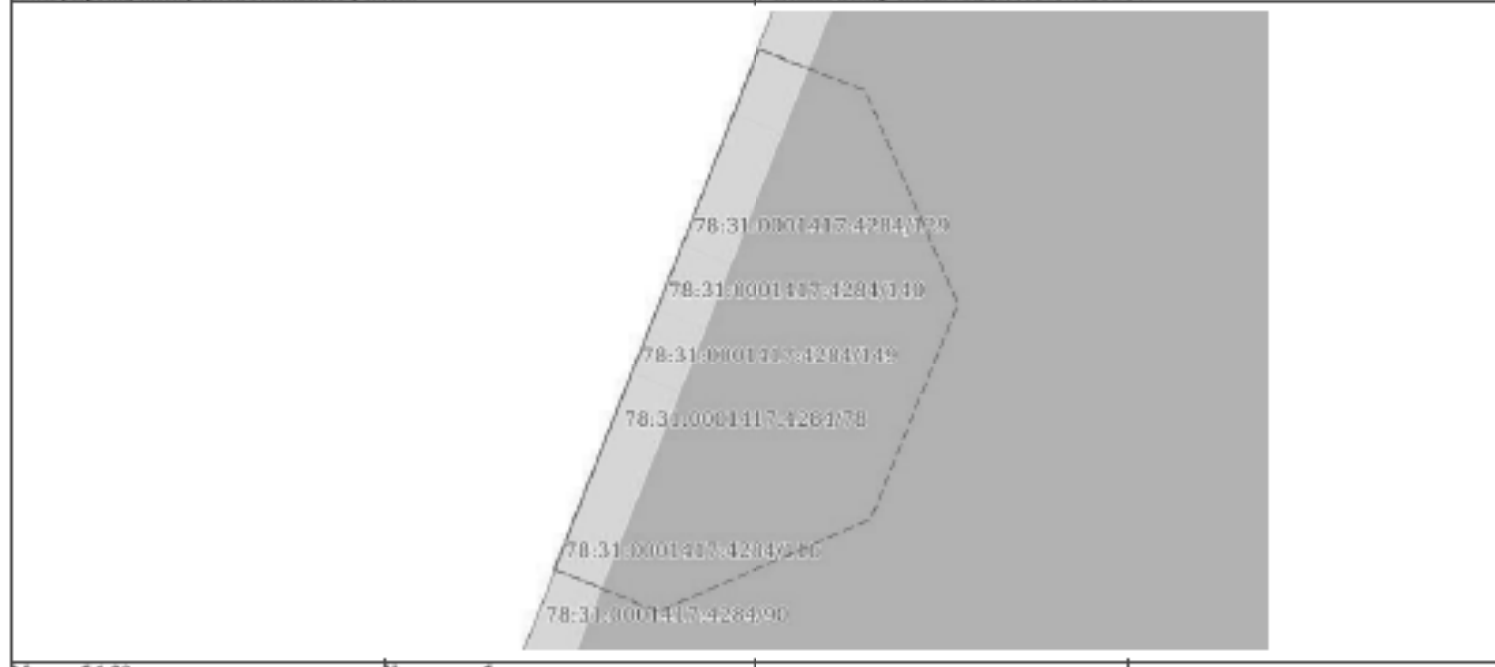
 ДОКУМЕНТ ПОДПИСАН ЭЛЕКТРОННОЙ ПОДПИСЬЮ С помощью сертификата ключа проверки электронной подписи ФЕДЕРАЛЬНАЯ СЛУЖБА ГОСУДАРСТВЕННОЙ РЕГИСТРАЦИИ, КАДАСТРА И КАРТОГРАФИИ Действителен с 01.01.2018 по 31.06.2031	ИНИЦИАЛЫ, ФАМИЛИЯ
ПОЛНОЕ НАИМЕНОВАНИЕ ДОЛЖНОСТИ	

Земельный участок вид объекта недвижимости			
Лист № 144 раздела 4	Всего листов раздела 4: 165	Всего разделов: 8	Всего листов выписки: 723
16.07.2025г. № КУВИИ-001/2025-140568604			
Кадастровый номер:		78:31:0001417:4284	
План (чертеж, схема) части земельного участка		Учетный номер части: 78:31:0001417:4284/147	
Масштаб 1:30	Основные обозначения:		

ПОЛНОЕ НАИМЕНОВАНИЕ ДОЛЖНОСТИ	 ДОКУМЕНТ ПОДПИСАН ЭЛЕКТРОННОЙ ПОДПИСЬЮ	ИНИЦИАЛЫ, ФАМИЛИЯ
	Служба ФНС России по Московской области Управление Федеральной службы государственной регистрации, кадастра и картографии Деловая + (495) 201 00 00	

Земельный участок вид объекта недвижимости			
Лист № 146 раздела 4	Всего листов раздела 4: 165	Всего разделов: 8	Всего листов выписки: 723
16.07.2025г. № КУВИИ-001/2025-140568604			
Кадастровый номер:		78:31:0001417:4284	

План (чертеж, схема) части земельного участка Учетный номер части: 78:31:0001417:4284/149





Масштаб 1:20 Основные обозначения:


	 <p>ДОКУМЕНТ ПОДПИСАН ЭЛЕКТРОННОЙ ПОДПИСЬЮ Служба государственного кадастрового учета и регистрации недвижимости Федеральная служба государственной регистрации, кадастра и картографии Должность: _____</p>	
ПОЛНОЕ НАИМЕНОВАНИЕ ДОЛЖНОСТИ	ИНИЦИАЛЫ, ФАМИЛИЯ	

Земельный участок вид объекта недвижимости			
Лист № 149 раздела 4	Всего листов раздела 4: 165	Всего разделов: 8	Всего листов выписки: 723
16.07.2025г. № КУВИИ-001/2025-140568604			
Кадастровый номер:		78:31:0001417:4284	
План (чертеж, схема) части земельного участка		Учетный номер части: 78:31:0001417:4284/152	
Масштаб 1:2000	Основные обозначения:		

ПОЛНОЕ НАИМЕНОВАНИЕ ДОЛЖНОСТИ	 ДОКУМЕНТ ПОДПИСАН ЭЛЕКТРОННОЙ ПОДПИСЬЮ	ИНИЦИАЛЫ, ФАМИЛИЯ
	Служба обеспечения информации Федеральная служба государственной регистрации, кадастра и картографии Деловая + (812) 202 00 24/0021	

Земельный участок вид объекта недвижимости			
Лист № 150 раздела 4	Всего листов раздела 4: 165	Всего разделов: 8	Всего листов выписки: 723
16.07.2025г. № КУВИИ-001/2025-140568604			
Кадастровый номер:		78:31:0001417:4284	
План (чертеж, схема) части земельного участка		Учетный номер части: 78:31:0001417:4284/153	
			
Масштаб 1:30	Основные обозначения:		

ПОЛНОЕ НАИМЕНОВАНИЕ ДОЛЖНОСТИ	 ДОКУМЕНТ ПОДПИСАН ЭЛЕКТРОННОЙ ПОДПИСЬЮ	ИНИЦИАЛЫ, ФАМИЛИЯ
	Служба ФГИС «ЕГРН» Федеральная служба государственной регистрации, кадастра и картографии Действителен с 01.08.2024 по 31.08.2025	

Земельный участок вид объекта недвижимости			
Лист № 151 раздела 4	Всего листов раздела 4: 165	Всего разделов: 8	Всего листов выписки: 723
16.07.2025г. № КУВИИ-001/2025-140568604			
Кадастровый номер:		78:31:0001417:4284	
План (чертеж, схема) части земельного участка		Учетный номер части: 78:31:0001417:4284/154	
			
Масштаб 1:20	Основные обозначения:		

ПОЛНОЕ НАИМЕНОВАНИЕ ДОЛЖНОСТИ	 ДОКУМЕНТ ПОДПИСАН ЭЛЕКТРОННОЙ ПОДПИСЬЮ Службы государственного кадастрового учета и регистрации недвижимости Федеральной службы государственной регистрации, кадастра и картографии Действителен с 01.01.2018 по 31.06.2031	ИНИЦИАЛЫ, ФАМИЛИЯ
-------------------------------	--------------------------------------------------------------------------------------------------------------------------------------------------------------------------------------------------------------------------------------------------------------------------------------------------------------------------------------	-------------------


Земельный участок вид объекта недвижимости			
Лист № 152 раздела 4	Всего листов раздела 4: 165	Всего разделов: 8	Всего листов выписки: 723
16.07.2025г. № КУВИИ-001/2025-140568604			
Кадастровый номер:		78:31:0001417:4284	

План (чертеж, схема) части земельного участка Учетный номер части: 78:31:0001417:4284/155



Масштаб 1:900

Основные обозначения:

	 <p>ДОКУМЕНТ ПОДПИСАН ЭЛЕКТРОННОЙ ПОДПИСЬЮ Средство обеспечения безопасности Информационно-коммуникационных систем Федеральная служба государственной регистрации, кадастра и картографии Действителен с 01.08.2018 по 31.08.2021</p>	
ПОЛНОЕ НАИМЕНОВАНИЕ ДОЛЖНОСТИ		ИНИЦИАЛЫ, ФАМИЛИЯ

Земельный участок вид объекта недвижимости			
Лист № 153 раздела 4	Всего листов раздела 4: 165	Всего разделов: 8	Всего листов выписки: 723
16.07.2025г. № КУВИИ-001/2025-140568604			
Кадастровый номер:		78:31:0001417:4284	
План (чертеж, схема) части земельного участка		Учетный номер части: 78:31:0001417:4284/156	
Масштаб 1:20	Основные обозначения:		

ПОЛНОЕ НАИМЕНОВАНИЕ ДОЛЖНОСТИ	 ДОКУМЕНТ ПОДПИСАН ЭЛЕКТРОННОЙ ПОДПИСЬЮ Служба обеспечения государственной регистрации, кадастра и картографии Федеральная служба государственной регистрации, кадастра и картографии Действителен с 01.08.2018 по 31.08.2021	ИНИЦИАЛЫ, ФАМИЛИЯ
-------------------------------	---------------------------------------------------------------------------------------------------------------------------------------------------------------------------------------------------------------------------------------------------------------------------------------------------------------------------------------	-------------------

Земельный участок вид объекта недвижимости			
Лист № 154 раздела 4	Всего листов раздела 4: 165	Всего разделов: 8	Всего листов выписки: 723
16.07.2025г. № КУВИИ-001/2025-140568604			
Кадастровый номер:		78:31:0001417:4284	
План (чертеж, схема) части земельного участка		Учетный номер части: 78:31:0001417:4284/157	





Масштаб 1:2000

Основные обозначения:


	 ДОКУМЕНТ ПОДПИСАН ЭЛЕКТРОННОЙ ПОДПИСЬЮ Сертификат электронной подписи № 140568604 Выдан: ФЕДЕРАЛЬНАЯ СЛУЖБА ГОСУДАРСТВЕННОЙ РЕГИСТРАЦИИ, КАДАСТРА И КАРТОГРАФИИ Действителен с 01.06.2024 по 31.05.2031	
	ПОЛНОЕ НАИМЕНОВАНИЕ ДОЛЖНОСТИ ИНИЦИАЛЫ, ФАМИЛИЯ	

Земельный участок вид объекта недвижимости			
Лист № 155 раздела 4	Всего листов раздела 4: 165	Всего разделов: 8	Всего листов выписки: 723
16.07.2025г. № КУВИИ-001/2025-140568604			
Кадастровый номер:		78:31:0001417:4284	
План (чертеж, схема) части земельного участка		Учетный номер части: 78:31:0001417:4284/158	
Масштаб 1:20	Основные обозначения:		

ПОЛНОЕ НАИМЕНОВАНИЕ ДОЛЖНОСТИ	 ДОКУМЕНТ ПОДПИСАН ЭЛЕКТРОННОЙ ПОДПИСЬЮ	ИНИЦИАЛЫ, ФАМИЛИЯ
	Служба обеспечения кадастровых дел Федеральная служба государственной регистрации, кадастра и картографии Деловая + 81.06.2025 от 24.06.2025	

Земельный участок			
вид объекта недвижимости			
Лист № 157 раздела 4	Всего листов раздела 4: 165	Всего разделов: 8	Всего листов выписки: 723
16.07.2025г. № КУВИИ-001/2025-140568604			
Кадастровый номер:		78:31:0001417:4284	
План (чертеж, схема) части земельного участка		Учетный номер части: 78:31:0001417:4284/160	
			
Масштаб 1:700	Условные обозначения:		

	 ДОКУМЕНТ ПОДПИСАН ЭЛЕКТРОННОЙ ПОДПИСЬЮ С помощью сертификата ключа проверки электронной подписи ФЕДЕРАЛЬНАЯ СЛУЖБА ГОСУДАРСТВЕННОЙ РЕГИСТРАЦИИ, КАДАСТРА И КАРТОГРАФИИ Действителен с 01.08.2018 по 31.08.2021	
ПОЛНОЕ НАИМЕНОВАНИЕ ДОЛЖНОСТИ	ИНИЦИАЛЫ, ФАМИЛИЯ	

Земельный участок вид объекта недвижимости			
Лист № 159 раздела 4	Всего листов раздела 4: 165	Всего разделов: 8	Всего листов выписки: 723
16.07.2025г. № КУВИИ-001/2025-140568604			
Кадастровый номер:		78:31:0001417:4284	
План (чертеж, схема) части земельного участка		Учетный номер части: 78:31:0001417:4284/162	
			
Масштаб 1:300	Основные обозначения:		

ПОЛНОЕ НАИМЕНОВАНИЕ ДОЛЖНОСТИ	 ДОКУМЕНТ ПОДПИСАН ЭЛЕКТРОННОЙ ПОДПИСЬЮ	ИНИЦИАЛЫ, ФАМИЛИЯ
	Служба обеспечения государственной регистрации, кадастра и картографии Федеральная служба государственной регистрации, кадастра и картографии Деловая + 81.06.2025 от 24.06.2025	

Земельный участок вид объекта недвижимости			
Лист № 161 раздела 4	Всего листов раздела 4: 165	Всего разделов: 8	Всего листов выписки: 723
16.07.2025г. № КУВИИ-001/2025-140568604			
Кадастровый номер:		78:31:0001417:4284	
План (чертеж, схема) части земельного участка		Учетный номер части: 78:31:0001417:4284/164	



Масштаб 1:2000

Основные обозначения:

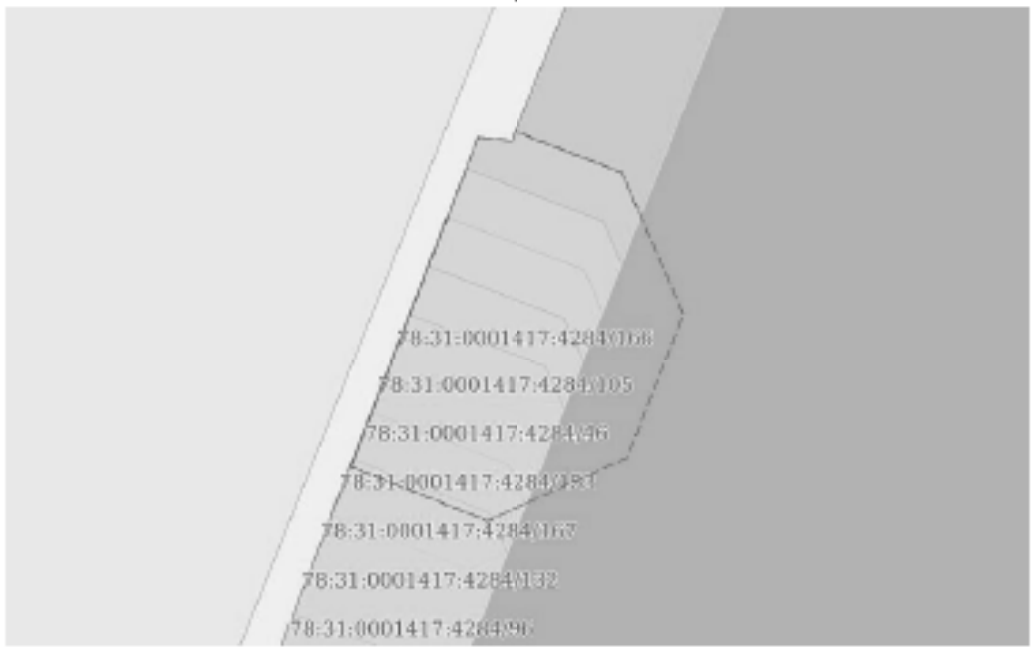
ПОЛНОЕ НАИМЕНОВАНИЕ ДОЛЖНОСТИ	 ДОКУМЕНТ ПОДПИСАН ЭЛЕКТРОННОЙ ПОДПИСЬЮ	ИНИЦИАЛЫ, ФАМИЛИЯ
	Служба обеспечения государственной кадастровой регистрации Федеральной службы государственной регистрации, кадастра и картографии Деловая + (812) 201 00 00	

Земельный участок вид объекта недвижимости			
Лист № 162 раздела 4	Всего листов раздела 4: 165	Всего разделов: 8	Всего листов выписки: 723
16.07.2025г. № КУВИИ-001/2025-140568604			
Кадастровый номер:		78:31:0001417:4284	
План (чертеж, схема) части земельного участка		Учетный номер части: 78:31:0001417:4284/165	
Масштаб 1:20	Основные обозначения:		


ПОЛНОЕ НАИМЕНОВАНИЕ ДОЛЖНОСТИ	 ДОКУМЕНТ ПОДПИСАН ЭЛЕКТРОННОЙ ПОДПИСЬЮ Службы обеспечения информации Управления Федеральной службы государственной регистрации, кадастра и картографии Московской области Действителен с 01.08.2018 по 31.08.2021	ИНИЦИАЛЫ, ФАМИЛИЯ
-------------------------------	----------------------------------------------------------------------------------------------------------------------------------------------------------------------------------------------------------------------------------------------------------------------------------------------------------------------------	-------------------


Земельный участок вид объекта недвижимости			
Лист № 163 раздела 4	Всего листов раздела 4: 165	Всего разделов: 8	Всего листов выписки: 723
16.07.2025г. № КУВИИ-001/2025-140568604			
Кадастровый номер:		78:31:0001417:4284	

План (чертеж, схема) части земельного участка Учетный номер части: 78:31:0001417:4284/166



Масштаб 1:30 Основные обозначения:

	 <p>ДОКУМЕНТ ПОДПИСАН ЭЛЕКТРОННОЙ ПОДПИСЬЮ</p> <p>Судьями ОБЛАСТНОГО СУДА ГОРНО-АЛТАЙСКОЙ ОБЛАСТИ Имями ФЕДЕРАЛЬНАЯ СЛУЖБА ГОСУДАРСТВЕННОЙ РЕГИСТРАЦИИ, КАДАСТРА И КАРТОГРАФИИ Датой подписания: 01.08.2025 в 14:05:00</p>	
ПОЛНОЕ НАИМЕНОВАНИЕ ДОЛЖНОСТИ		ИНИЦИАЛЫ, ФАМИЛИЯ

Земельный участок вид объекта недвижимости			
Лист № 164 раздела 4	Всего листов раздела 4: 165	Всего разделов: 8	Всего листов выписки: 723
16.07.2025г. № КУВИИ-001/2025-140568604			
Кадастровый номер:		78:31:0001417:4284	
План (чертеж, схема) части земельного участка		Учетный номер части: 78:31:0001417:4284/167	
			
Масштаб 1:30	Основные обозначения:		

ПОЛНОЕ НАИМЕНОВАНИЕ ДОЛЖНОСТИ	 ДОКУМЕНТ ПОДПИСАН ЭЛЕКТРОННОЙ ПОДПИСЬЮ	ИНИЦИАЛЫ, ФАМИЛИЯ
	Служба обеспечения безопасности Федеральная служба государственной регистрации, кадастра и картографии Действителен с 01.06.2024 по 31.05.2031	


Земельный участок			
вид объекта недвижимости			
Лист № 165 раздела 4	Всего листов раздела 4: 165	Всего разделов: 8	Всего листов выписки: 723
16.07.2025г. № КУВИИ-001/2025-140568604			
Кадастровый номер:		78:31:0001417:4284	
План (чертеж, схема) части земельного участка		Учетный номер части: 78:31:0001417:4284/168	
			
Масштаб 1:20	Основные обозначения:		

	 <p>ДОКУМЕНТ ПОДПИСАН ЭЛЕКТРОННОЙ ПОДПИСЬЮ</p> <p>Служба ФЕРЕНСКО-КАДАСТРОВЫХ УСЛУГ Виды: ФЕДЕРАЛЬНАЯ СЛУЖБА ГОСУДАРСТВЕННОЙ РЕГИСТРАЦИИ, КАДАСТРА И КАРТОГРАФИИ Должность: с 01.06.2024 по 24.06.2024</p>	
ПОЛНОЕ НАИМЕНОВАНИЕ ДОЛЖНОСТИ		ИНИЦИАЛЫ, ФАМИЛИЯ

Земельный участок			
вид объекта недвижимости			
Лист № 2 раздела 4.1	Всего листов раздела 4.1: 164	Всего разделов: 8	Всего листов выписки: 723
16.07.2025г. № КУВН-001/2025-140568604			
Кадастровый номер:		78:31:0001417:4284	
78:31:0001417:4284/15	27	вид ограничения (обременения): прочие ограничения прав и обременения объекта недвижимости; Срок действия: не установлен; Содержимое ограничения (обременения): Охранная зона канализационных сетей	
78:31:0001417:4284/17	2345	вид ограничения (обременения): прочие ограничения прав и обременения объекта недвижимости; Срок действия: не установлен; Содержимое ограничения (обременения): Охранная зона тепловых сетей	
78:31:0001417:4284/18	1674	вид ограничения (обременения): прочие ограничения прав и обременения объекта недвижимости; Срок действия: не установлен; Содержимое ограничения (обременения): Охранная зона тепловых сетей	
78:31:0001417:4284/19	176	вид ограничения (обременения): прочие ограничения прав и обременения объекта недвижимости; Срок действия: не установлен; Содержимое ограничения (обременения): Охранная зона тепловых сетей	
78:31:0001417:4284/20	888	вид ограничения (обременения): прочие ограничения прав и обременения объекта недвижимости; Срок действия: не установлен; Содержимое ограничения (обременения): Охранная зона тепловых сетей	
78:31:0001417:4284/21	147	вид ограничения (обременения): ограничение прав на земельный участок, предусмотренное статьей 56 Земельного кодекса Российской Федерации; Срок действия: не установлен; реквизиты документа-основания: решение о согласовании границ охранной зоны объекта электросетевого хозяйства от 12.03.2019 № 06-300/РС-49 выдан: Федеральная служба по экологическому, технологическому и атомному надзору (Ростехнадзор); Содержание ограничения (обременения): При установлении охранной зоны предусматриваются определенные ограничения использования территории, которые установлены Постановлением Правительства РФ от 24 февраля 2009 г. N 160 "О порядке установления охранных зон объектов электросетевого хозяйства и особых условий использования земельных участков, расположенных в границах таких зон"; Реестровый номер границы: 78.31.2.142	
78:31:0001417:4284/22	9992	вид ограничения (обременения): ограничение прав на земельный участок, предусмотренное статьей 56 Земельного кодекса Российской Федерации; Срок действия: не установлен; реквизиты документа-основания: постановление Правительства Российской Федерации "О порядке установления охранных зон объектов электросетевого хозяйства и особых условий использования земельных участков, расположенных в границах таких зон" №160 от 24.02.2009г. от 24.02.2009 № 160 выдан: Правительство Российской Федерации; Содержимое ограничения (обременения): Постановление Правительства РФ "О порядке установления охранных зон объектов электросетевого хозяйства и особых условий использования земельных участков, расположенных в границах таких зон" №160 от 24.02.2009г. 1.В охранных зонах запрещается осуществлять любые действия, которые могут нарушить безопасную работу объектов электросетевого хозяйства, в том числе привести к их повреждению или уничтожению, и (или) повлечь причинение вреда жизни, здоровью граждан и имуществу физических или юридических лиц, а также повлечь нанесение экологического ущерба и возникновение пожаров, в том числе: а) выбрасывать на провода и опоры воздушных линий электропередачи посторонние предметы, а также подниматься на опоры воздушных линий электропередачи; б) размещать любые объекты и предметы (материалы) в пределах созданных в соответствии с требованиями	

ПОЛНОЕ НАИМЕНОВАНИЕ ДОЛЖНОСТИ	 ДОКУМЕНТ ПОДПИСАН ЭЛЕКТРОННОЙ ПОДПИСЬЮ	ИНИЦИАЛЫ, ФИМИЛИЯ
	Служба федеральной исполнительной власти Федеральная служба государственной регистрации, кадастра и картографии Деловая линия + 81.06.2024 до 24.06.2024	

Земельный участок			
вид объекта недвижимости			
Лист № 3 раздела 4.1	Всего листов раздела 4.1: 164	Всего разделов: 8	Всего листов выписки: 723
16.07.2025г. № КУВН-001/2025-140568604			
Кадастровый номер:		78:31:0001417:4284	
		<p>нормативно-технических документов проходов и подъездов для доступа к объектам электросетевого хозяйства, а также проводить любые работы и возводить сооружения, которые могут препятствовать доступу к объектам электросетевого хозяйства, без создания необходимых для такого доступа проходов и подъездов; в) находиться в пределах огороженной территории и помещениях распределительных устройств и подстанций, открывать двери и люки распределительных устройств и подстанций, производить переключения и подключения в электрических сетях (указанное требование не распространяется на работников, занятых выполнением разрешенных в установленном порядке работ), разводить огонь в пределах охранных зон вводных и распределительных устройств, подстанций, воздушных линий электропередачи, а также в охранных зонах кабельных линий электропередачи; г) размещать свалки; д) производить работы ударными механизмами, сбрасывать тяжести массой свыше 5 тонн, проводить сброс и слив едких и коррозионных веществ и горюче-смазочных материалов (в охранных зонах подземных кабельных линий электропередачи). 2. В охранных зонах, установленных для объектов электросетевого хозяйства напряжением свыше 1000 вольт, помимо действий, предусмотренных пунктом 8 настоящих Правил, запрещается: а) складировать или размещать хранилища любых, в том числе горюче-смазочных, материалов; б) размещать детские и спортивные площадки, стадионы, рынки, торговые точки, полевые станы, загоны для скота, гаражи и стоянки всех видов машин и механизмов, проводить любые мероприятия, связанные с большим скоплением людей, не занятых выполнением разрешенных в установленном порядке работ (в охранных зонах воздушных линий электропередачи); в) использовать (запускать) любые летательные аппараты, в том числе воздушных змеев, спортивные модели летательных аппаратов (в охранных зонах воздушных линий электропередачи); г) бросать якоря с судов и осуществлять их проход с отданными якорями, шельма, лотами, волочушами и тралами (в охранных зонах подводных кабельных линий электропередачи); д) осуществлять проход судов с поднятыми стрелами кранов и других механизмов (в охранных зонах воздушных линий электропередачи). 3. В пределах охранных зон без письменного решения о согласовании сетевых организаций юридическими и физическими лицам запрещаются: а) строительство, капитальный ремонт, реконструкция или снос зданий и сооружений; б) горные, взрывные, мелиоративные работы, в том числе связанные с временным затоплением земель; в) посадка и вырубка деревьев и кустарников; г) дноуглубительные, землечерпальные и погрузочно-разгрузочные работы, добыча рыбы, других водных животных и растений придонными орудиями лова, устройство водопоев, копка и заготовка льда (в охранных зонах подводных кабельных линий электропередачи); д) проезд судов, у которых расстояние по вертикали от верхнего крайнего габарита с грузом или без груза до нижней точки провеса проводов переходов воздушных линий электропередачи через водоемы менее минимально допустимого расстояния, в том числе с учетом максимального уровня подъема воды при паводке; е) проезд машин и механизмов, имеющих общую высоту с грузом; Реестровый номер границы: 78.00.2.135</p>	
78:31:0001417:4284/23	2	<p>вид ограничения (обременения): ограничение прав на земельный участок, предусмотренное статьей 56 Земельного кодекса Российской Федерации; Срок действия: не установлен; реквизиты документа-основания: акт о приеме-передаче здания</p>	

 ДОКУМЕНТ ПОДПИСАН ЭЛЕКТРОННОЙ ПОДПИСЬЮ	Служба государственного кадастрового учета Федеральная служба государственной регистрации, кадастра и картографии Дублирование с 01.08.2024 по 24.08.2024	ИНИЦИАЛЫ, ФАМИЛИЯ
ПОЛНОЕ НАИМЕНОВАНИЕ ДОЛЖНОСТИ		

Земельный участок			
вид объекта недвижимости			
Лист № 4 раздела 4.1	Всего листов раздела 4.1: 164	Всего разделов: 8	Всего листов выписки: 723
16.07.2025г. № КУВН-001/2025-140568604			
Кадастровый номер:		78:31:0001417:4284	

(сооружения) от 30.05.2011 № 1006 выдан: ОАО "Ленэнерго"; Содержание ограничения (обременения): Постановление Правительства РФ "О порядке установления охранных зон объектов электросетевого хозяйства и особых условий использования земельных участков, расположенных в границах таких зон" №160 от 24.02.2009г: 1.В охранных зонах запрещается осуществлять любые действия, которые могут нарушить безопасную работу объектов электросетевого хозяйства, в том числе привести к их повреждению или уничтожению, и (или) повлечь причинение вреда жизни, здоровью граждан и имуществу физических или юридических лиц, а также повлечь нанесение экологического ущерба и возникновение пожаров, а в том числе: а) набрасывать на провода и опоры воздушных линий электропередачи посторонние предметы, а также подниматься на опоры воздушных линий электропередачи; б) размещать любые объекты и предметы (материалы) в пределах созданных в соответствии с требованиями нормативно-технических документов проводов и подъездов для доступа к объектам электросетевого хозяйства, а также проводить любые работы и возводить сооружения, которые могут препятствовать доступу к объектам электросетевого хозяйства, без создания необходимых для такого доступа проводов и подъездов; в) находиться в пределах огороженной территории и помещениях распределительных устройств и подстанций, открывать двери и люки распределительных устройств и подстанций, производить переключения и подключения в электрических сетях (указанное требование не распространяется на работников, занятых выполнением разрешенных в установленном порядке работ), разводить огонь в пределах охранных зон вводных и распределительных устройств, подстанций, воздушных линий электропередачи, а также в охранных зонах кабельных линий электропередачи; г) размещать свалки; д) производить работы ударными механизмами, обрывать тяжести массой свыше 5 тонн, производить оброс и спил едких и коррозионных веществ и горюче-смазочных материалов (в охранных зонах подземных кабельных линий электропередачи). 2. В охранных зонах, установленных для объектов электросетевого хозяйства напряжением свыше 1000 вольт, помимо действий, предусмотренных пунктом 8 настоящих Правил, запрещается: а) складировать или размещать хранилища любых, в том числе горюче-смазочных, материалов; б) размещать детские и спортивные площадки, стадионы, рынки, торговые точки, полевые станы, загон для скота, гаражи и стоянки всех видов машин и механизмов, проводить любые мероприятия, связанные с большим скоплением людей, не занятых выполнением разрешенных в установленном порядке работ (в охранных зонах воздушных линий электропередачи); в) использовать (запускать) любые летательные аппараты, в том числе воздушных змеев, спортивные модели летательных аппаратов (в охранных зонах воздушных линий электропередачи); г) бросать якоря с судов и осуществлять их проход с отбрасыванием якорями, цепями, лотами, волокушами и тросами (в охранных зонах подводных кабельных линий электропередачи); д) осуществлять проход судов с поднятыми стрелами кранов и других механизмов (в охранных зонах воздушных линий электропередачи). 3. В пределах охранных зон без письменного решения о согласовании сетевых организаций юридическим и физическим лицам запрещаются: а) строительство, капитальный ремонт, реконструкция или снос зданий и сооружений; б) горные, взрывные,爆破ные работы, в том числе связанные с временным затоплением земель;

ПОЛНОЕ НАИМЕНОВАНИЕ ДОЛЖНОСТИ	 ДОКУМЕНТ ПОДПИСАН ЭЛЕКТРОННОЙ ПОДПИСЬЮ	ИНИЦИАЛЫ, ФИМИЛИЯ
	Служба государственного кадастрового учета Федеральная служба государственной регистрации, кадастра и картографии Деловая + 01.02.2024 в 14:06:2024	

Земельный участок	
вид объекта недвижимости	
Лист № 5 раздела 4.1	Всего листов раздела 4.1: 164
Всего разделов: 8	
Всего листов выписки: 723	
16.07.2025г. № КУВИИ-001/2025-140568604	
Кадастровый номер: 78:31:0001417:4284	
	<p>а) посадка и вырубка деревьев и кустарников; г) дноуглубительные, землечерпильные и погрузочно-разгрузочные работы, добыча рыбы, других водных животных и растений придонными орудиями лова, устройство водопоев, жлока и заготовка льда (в охранных зонах подводных кабельных линий электропередачи); д) проход судов, у которых расстояние по вертикали от верхнего крайнего габарита с грузом или без груза до нижней точки провеса проводов переходов воздушных линий электропередачи через водоемы менее минимально допустимого расстояния, в том числе с учетом максимального уровня подъема воды при паводке; е) проезд машины и механизмов, имеющих общую высоту с грузом; Реестровый номер границы: 78.31.2.173</p>
78:31:0001417:4284/24	<p>2 вид ограничения (обременения): ограничение права на земельный участок, предусмотренное статьей 56 Земельного кодекса Российской Федерации; Срок действия: не установлен; реквизиты документа-основания: акт о приеме-передаче здания (сооружения) от 30.05.2011 № 1005 выдан: ОАО "Ленэнерго"; Содержание ограничения (обременения): Постановление Правительства РФ "О порядке установления охранных зон объектов электросетевого хозяйства и особых условий использования земельных участков, расположенных в границах таких зон" №160 от 24.02.2009г: 1.В охранных зонах запрещается осуществлять любые действия, которые могут нарушить безопасную работу объектов электросетевого хозяйства, в том числе привести к их повреждению или уничтожению, и (или) повлечь причинение вреда жизни, здоровью граждан и имуществу физических или юридических лиц, а также повлечь нанесение экологического ущерба и возникновение пожаров, в том числе: а) набрасывать на провода и опоры воздушных линий электропередачи посторонние предметы, а также подниматься на опоры воздушных линий электропередачи; б) размещать любые объекты и предметы (материалы) в пределах созданных в соответствии с требованиями нормативно-технических документов проводов и подъездов для доступа к объектам электросетевого хозяйства, а также проводить любые работы и автандить сооружения, которые могут препятствовать доступу к объектам электросетевого хозяйства, без создания необходимых для такого доступа проводов и подъездов; в) находиться в пределах огороженной территории и помещениях распределительных устройств и подстанций, открывать двери и люки распределительных устройств и подстанций, производить переключения и подключения в электрических сетях (указанное требование не распространяется на работников, занятых выполнением разрешенных в установленном порядке работ), разводить огонь в пределах охранных зон вводных и распределительных устройств, подстанций, воздушных линий электропередачи, а также в охранных зонах кабельных линий электропередачи; г) размещать свалки; д) производить работы ударными механизмами, обрывать тяжести массой свыше 5 тонн, производить оброс и спил едких и коррозионных веществ и горюче-смазочных материалов (в охранных зонах подземных кабельных линий электропередачи). 2. В охранных зонах, установленных для объектов электросетевого хозяйства напряжением свыше 1000 вольт, помимо действий, предусмотренных пунктом 8 настоящих Правил, запрещается: а) складировать или размещать хранилища любых, в том числе горюче-смазочных, материалов; б) размещать детские и спортивные площадки, стадионы, рынки, торговые точки, полевые станы, загоны для скота, гаражи и стоянки всех видов машин и механизмов, проводить любые мероприятия, связанные с большими скоплениями</p>

	 <p>ДОКУМЕНТ ПОДПИСАН ЭЛЕКТРОННОЙ ПОДПИСЬЮ</p>	
ПОЛНОЕ НАИМЕНОВАНИЕ ДОЛЖНОСТИ	<p>Служба государственного кадастрового учета и регистрации недвижимости Федеральная служба государственной регистрации, кадастра и картографии Должность: с 01.06.2018 по 24.06.2021</p>	ИНИЦИАЛЫ, ФИМИЛИЯ

Земельный участок			
вид объекта недвижимости			
Лист № 6 раздела 4.1	Всего листов раздела 4.1: 164	Всего разделов: 8	Всего листов выписки: 723
16.07.2025г. № КУВИИ-001/2025-140568604			
Кадастровый номер:		78:31:0001417:4284	
		людей, не занятых выполнением разрешенных в установленном порядке работ (в охранных зонах воздушных линий электропередачи); в) использовать (запускать) любые летательные аппараты, в том числе воздушных змеев, спортивные модели летательных аппаратов (в охранных зонах воздушных линий электропередачи); г) бросать якоря с судов и осуществлять их проход с отбуксированными якорями, цепями, лотами, волокушами и тросами (в охранных зонах подводных кабельных линий электропередачи); д) осуществлять проход судов с поднятыми стрелами кранов и других механизмов (в охранных зонах воздушных линий электропередачи). 3. В пределах охранных зон без письменного решения о согласовании сетевых организаций юридическим и физическим лицам запрещаются: а) строительство, капитальный ремонт, реконструкция или снос зданий и сооружений; б) горные, взрывные, пиротехнические работы, в том числе связанные с временным затоплением земель; в) посадка и вырубка деревьев и кустарников; г) дноуглубительные, землечерпильные и погрузочно-разгрузочные работы, добыча рыбы, других водных животных и растений придонными орудиями лова, устройство водопоев, колек и заготовка льда (в охранных зонах подводных кабельных линий электропередачи); д) проход судов, у которых расстояние по вертикали от верхнего крайнего габарита с грузом или без груза до нижней точки провеса проводов переходов воздушных линий электропередачи через водоемы менее минимально допустимого расстояния, в том числе с учетом максимального уровня подъема воды при паводке; е) проезд машин и механизмов, имеющих общую высоту с грузом; Реестровый номер границы: 78.31.2.174	
78:31:0001417:4284/25	2	вид ограничения (обременения): ограничение права на земельный участок, предусмотренное статьей 56 Земельного кодекса Российской Федерации; Срок действия: не установлен; реквизиты документа-основания: акт о приеме-передаче здания (сооружения) от 30.05.2011 № 1002 выдан: ОАО "Ленэнерго"; Содержание ограничения (обременения): Постановление Правительства РФ "О порядке установления охранных зон объектов электросетевого хозяйства и особых условий использования земельных участков, расположенных в границах таких зон" №160 от 24.02.2009г. 1.В охранных зонах запрещается осуществлять любые действия, которые могут нарушить безопасную работу объектов электросетевого хозяйства, в том числе привести к их повреждению или уничтожению, и (или) повлечь причинение вреда жизни, здоровью граждан и имуществу физических или юридических лиц, а также повлечь нанесение экологического ущерба и возникновение пожаров, в том числе: а) набрасывать на провода и опоры воздушных линий электропередачи посторонние предметы, а также подниматься на опоры воздушных линий электропередачи; б) размещать любые объекты и предметы (материалы) в пределах созданных в соответствии с требованиями нормативно-технических документов проходов и подъездов для доступа к объектам электросетевого хозяйства, а также проводить любые работы и вводить сооружения, которые могут препятствовать доступу к объектам электросетевого хозяйства, без создания необходимых для такого доступа проходов и подъездов; в) находиться в пределах огороженной территории и помещениях распределительных устройств и подстанций, открывать двери и люки распределительных устройств и подстанций, производить переключения и подключения в электрических сетях (указанное требование не распространяется на работников, занятых выполнением разрешенных в установленном порядке работ),	

ПОЛНОЕ НАИМЕНОВАНИЕ ДОЛЖНОСТИ	 ДОКУМЕНТ ПОДПИСАН ЭЛЕКТРОННОЙ ПОДПИСЬЮ	ИНИЦИАЛЫ, ФИМИЛИЯ
	Служба федеральной налоговой инспекции Федеральная служба государственной регистрации, кадастра и картографии Деловая + 02.06.2025 09:24:02	


Земельный участок			
вид объекта недвижимости			
Лист № 7 раздела 4.1	Всего листов раздела 4.1: 164	Всего разделов: 8	Всего листов выписки: 723
16.07.2025г. № КУВН-001/2025-140568604			
Кадастровый номер:		78:31:0001417:4284	
		<p>разводить огонь в пределах охранных зон вводных и распределительных устройств, подстанций, воздушных линий электропередачи, а также в охранных зонах кабельных линий электропередачи; г) размещать сваи; д) производить работы ударными механизмами, обрывать тяжести массой свыше 5 тонн, производить оброс и спил елок и коррозийных веществ и горюче-смазочных материалов (в охранных зонах подземных кабельных линий электропередачи). 2. В охранных зонах, установленных для объектов электросетевого хозяйства напряжением свыше 1000 вольт, помимо действий, предусмотренных пунктом 8 настоящих Правил, запрещается: а) складировать или размещать хранилища любых, в том числе горюче-смазочных, материалов; б) размещать детские и спортивные площадки, стадионы, рынки, торговые точки, полевые станы, загон для скота, гаражи и стоянки всех видов машин и механизмов, проводить любые мероприятия, связанные с большим скоплением людей, не связанных выполнением разрешенных в установленном порядке работ (в охранных зонах воздушных линий электропередачи); в) использовать (запускать) любые летательные аппараты, в том числе воздушных змеев, спортивные модели летательных аппаратов (в охранных зонах воздушных линий электропередачи); г) бросать якоря с судов и осуществлять их проход с отбуксированными якорями, цепями, лотами, волокушами и тросами (в охранных зонах подводных кабельных линий электропередачи); д) осуществлять проход судов с поднятыми стрелами кранов и других механизмов (в охранных зонах воздушных линий электропередачи). 3. В пределах охранных зон без письменного решения о согласовании сетевых организаций юридическим и физическим лицам запрещаются: а) строительство, капитальный ремонт, реконструкция или снос зданий и сооружений; б) горные, взрывные, тепловизионные работы, в том числе связанные с временным затоплением земель; в) посадка и вырубка деревьев и кустарников; г) дноуглубительные, землечерпильные и погрузочно-разгрузочные работы, добыча рыбы, других водных животных и растений придонными орудиями лова, устройство водопоев, копка и заготовка льда (в охранных зонах подводных кабельных линий электропередачи); д) проход судов, у которых расстояние по вертикали от верхнего крайнего габарита с грузом или без груза до нижней точки провеса проводов переходов воздушных линий электропередачи через водоемы менее минимально допустимого расстояния, в том числе с учетом максимального уровня подъема воды при паводке; е) проезд машин и механизмов, имеющих общую высоту с грузом; Реестровый номер границы: 78.31.2.175</p>	
78:31:0001417:4284/26	48	<p>вид ограничения (обременения): ограничение прав на земельный участок, предусмотренное статьей 56 Земельного кодекса Российской Федерации; Срок действия: не установлен; реквизиты документа-основания: акт о приеме-передаче здания (сооружения) от 30.05.2011 № 1004 выдан: ОАО "Ленэнерго"; Содержание ограничения (обременения): Постановление Правительства РФ "О порядке установления охранных зон объектов электросетевого хозяйства и особых условий использования земельных участков, расположенных в границах таких зон" №160 от 24.02.2009г: 1.В охранных зонах запрещается осуществлять любые действия, которые могут нарушить безопасную работу объектов электросетевого хозяйства, в том числе привести к их повреждению или уничтожению, и (или) повлечь причинение вреда жизни, здоровью граждан и имуществу физических или юридических лиц, а также повлечь нанесение экологического ущерба и возникновение пожаров, а</p>	

	 ДОКУМЕНТ ПОДПИСАН ЭЛЕКТРОННОЙ ПОДПИСЬЮ	
ПОЛНОЕ НАИМЕНОВАНИЕ ДОЛЖНОСТИ	Служба государственного кадастрового учета Федеральная служба государственной регистрации, кадастра и картографии Деловая + 02.06.2025 10:24:02	ИНИЦИАЛЫ, ФАМИЛИЯ

Земельный участок			
вид объекта недвижимости			
Лист № 8 раздела 4.1	Всего листов раздела 4.1: 164	Всего разделов: 8	Всего листов выписки: 723
16.07.2025г. № КУВН-001/2025-140568604			
Кадастровый номер:		78:31:0001417:4284	
		<p>том числе: а) набрасывать на провода и опоры воздушных линий электропередачи посторонние предметы, а также подниматься на опоры воздушных линий электропередачи; б) размещать любые объекты и предметы (материалы) в пределах созданных в соответствии с требованиями нормативно-технических документов проходов и подъездов для доступа к объектам электросетевого хозяйства, а также проводить любые работы и возводить сооружения, которые могут препятствовать доступу к объектам электросетевого хозяйства, без создания необходимых для такого доступа проходов и подъездов; в) находиться в пределах огороженной территории и помещениях распределительных устройств и подстанций, открывать двери и люки распределительных устройств и подстанций, производить переключения и подключения в электрических сетях (указанное требование не распространяется на работников, занятых выполнением разрешенных в установленном порядке работ), разводить огонь в пределах охранных зон вводных и распределительных устройств, подстанций, воздушных линий электропередачи, а также в охранных зонах кабельных линий электропередачи; г) размещать свалки; д) производить работы ударными механизмами, сбрасывать тяжести массой свыше 5 тонн, производить оброс и слив едких и коррозионных веществ и горюче-смазочных материалов (в охранных зонах подземных кабельных линий электропередачи). 2. В охранных зонах, установленных для объектов электросетевого хозяйства напряжением свыше 1000 вольт, помимо действий, предусмотренных пунктом 8 настоящих Правил, запрещается: а) складировать или размещать хранилища любых, в том числе горюче-смазочных, материалов; б) размещать детские и спортивные площадки, стадионы, рынки, торговые точки, полевые станы, загон для скота, гаражи и стоянки всех видов машин и механизмов, проводить любые мероприятия, связанные с большим скоплением людей, не занятых выполнением разрешенных в установленном порядке работ (в охранных зонах воздушных линий электропередачи); в) использовать (запускать) любые летательные аппараты, в том числе воздушных змеев, спортивные модели летательных аппаратов (в охранных зонах воздушных линий электропередачи); г) бросать якоря с судов и осуществлять их проход с отсанными якорями, цепями, лотами, волокушами и тросами (в охранных зонах подводных кабельных линий электропередачи); д) осуществлять проход судов с поднятыми стрелами кранов и других механизмов (в охранных зонах воздушных линий электропередачи). 3. В пределах охранных зон без письменного решения о согласовании сетевых организаций юридическим и физическим лицам запрещаются: а) строительство, капитальный ремонт, реконструкция или снос зданий и сооружений; б) горные, взрывные, мелноразрывные работы, в том числе связанные с временным затоплением земель; в) посадка и вырубка деревьев и кустарников; г) дноуглубительные, землечерпильные и погрузочно-разгрузочные работы, добыча рыбы, других водных животных и растений придонными орудиями лова, устройство водопоев, кола и заготовка льда (в охранных зонах подводных кабельных линий электропередачи); д) проход судов, у которых расстояние по вертикали от верхнего крайнего габарита с грузом или без груза до нижней точки провеса проводов переходов воздушных линий электропередачи через водоемы менее минимально допустимого расстояния, в том числе с учетом максимального уровня подъема воды при паводке; е) проезд машин и механизмов, имеющих общую высоту с грузом; Реестровый номер границы: 78.31.2.176</p>	

 ДОКУМЕНТ ПОДПИСАН ЭЛЕКТРОННОЙ ПОДПИСЬЮ	Сторона: ОБЩЕСТВО С ОГРАНИЧЕННОЙ ОТВЕТСТВЕННОСТЬЮ Имя: ФЕДЕРАЛЬНАЯ СЛУЖБА ГОСУДАРСТВЕННОЙ РЕГИСТРАЦИИ, КАДАСТРА И КАРТОГРАФИИ Даты: 16.07.2025 от 16.07.2025	ИНИЦИАЛЫ, ФИМИЛИЯ
ПОЛНОЕ НАИМЕНОВАНИЕ ДОЛЖНОСТИ		


Земельный участок			
вид объекта недвижимости			
Лист № 9 раздела 4.1	Всего листов раздела 4.1: 164	Всего разделов: 8	Всего листов выписки: 723
16.07.2025г. № КУВН-001/2025-140568604			
Кадастровый номер:		78:31:0001417:4284	
78:31:0001417:4284/27	48	<p>вид ограничения (обременения): ограничение прав на земельный участок, предусмотренное статьей 56 Земельного кодекса Российской Федерации; Срок действия: не установлен; реквизиты документа-основания: акт о приеме-передаче здания (сооружения) от 30.05.2011 № 1004 выдан: ОАО "Ленэнерго"; Содержание ограничения (обременения): Постановление Правительства РФ "О порядке установления охранных зон объектов электросетевого хозяйства и особых условий использования земельных участков, расположенных в границах таких зон" №160 от 24.02.2009г. 1.В охранных зонах запрещается осуществлять любые действия, которые могут нарушить безопасную работу объектов электросетевого хозяйства, в том числе привести к их повреждению или уничтожению, и (или) повлечь причинение вреда жизни, здоровью граждан и имуществу физических или юридических лиц, а также повлечь нанесение экологического ущерба и возникновение пожаров, в том числе: а) набрасывать на провода и опоры воздушных линий электропередачи посторонние предметы, а также подниматься на опоры воздушных линий электропередачи; б) размещать любые объекты и предметы (материалы) в пределах созданных в соответствии с требованиями нормативно-технических документов проводов и подъездов для доступа к объектам электросетевого хозяйства, а также проводить любые работы и возводить сооружения, которые могут препятствовать доступу к объектам электросетевого хозяйства, без создания необходимых для такого доступа проводов и подъездов; в) находиться в пределах огороженной территории и помещениях распределительных устройств и подстанций, открывать двери и люки распределительных устройств и подстанций, производить переключения и подключения в электрических сетях (указанное требование не распространяется на работников, занятых выполнением разрешенных в установленном порядке работ), разводить огонь в пределах охранных зон вводных и распределительных устройств, подстанций, воздушных линий электропередачи, а также в охранных зонах кабельных линий электропередачи; г) резать свалки; д) производить работы ударными механизмами, сбрасывать тяжести массой свыше 5 тонн, производить оброс и спил едких и коррозионных веществ и горюче-смазочных материалов (в охранных зонах подземных кабельных линий электропередачи). 2. В охранных зонах, установленных для объектов электросетевого хозяйства напряжением свыше 1000 вольт, помимо действий, предусмотренных пунктом 8 настоящих Правил, запрещается: а) складировать или размещать хранилища любых, в том числе горюче-смазочных, материалов; б) размещать детские и спортивные площадки, стадионы, рынки, торговые точки, полевые станы, загоны для скота, гаражи и стоянки всех видов машин и механизмов, проводить любые мероприятия, связанные с большим скоплением людей, не занятых выполнением разрешенных в установленном порядке работ (в охранных зонах воздушных линий электропередачи); в) использовать (запускать) любые летательные аппараты, в том числе воздушных змеев, спортивные модели летательных аппаратов (в охранных зонах воздушных линий электропередачи); г) бросать якоря с судов и осуществлять их проход с отданными якорями, цепями, лотами, волокушами и тросами (в охранных зонах подводных кабельных линий электропередачи); д) осуществлять проход судов с поднятыми стрелами кранов и других механизмов (в охранных зонах воздушных линий электропередачи). 3. В пределах охранных зон без письменного решения о согласовании сетевых</p>	

 ДОКУМЕНТ ПОДПИСАН ЭЛЕКТРОННОЙ ПОДПИСЬЮ		
Служба государственного кадастрового учета Федеральная служба государственной регистрации, кадастра и картографии Деловая + 81.06.2025 в 14:06:2025		ИНИЦИАЛЫ, ФИМИЛИЯ
ПОЛНОЕ НАИМЕНОВАНИЕ ДОЛЖНОСТИ		

Земельный участок			
вид объекта недвижимости			
Лист № 10 раздела 4.1	Всего листов раздела 4.1: 164	Всего разделов: 8	Всего листов выписки: 723
16.07.2025г. № КУВН-001/2025-140568604			
Кадастровый номер:		78:31:0001417:4284	
		организаций юридическим и физическим лицам запрещаются: а) строительство, капитальный ремонт, реконструкция или снос зданий и сооружений; б) горные, взрывные, мелиоративные работы, в том числе связанные с временным затоплением земель; в) посадка и вырубка деревьев и кустарников; г) дноуглубительные, землечерпильные и погрузочно-разгрузочные работы, добыча рыбы, других водных животных и растений придонными орудиями лова, устройство водопоев, вольев и заготовка льда (в охранных зонах подводных кабельных линий электропередачи); д) проход судов, у которых расстояние по вертикали от верхнего крайнего габарита с грузом или без груза до нижней точки провеса проводов переходов воздушных линий электропередачи через водоемы менее минимально допустимого расстояния, в том числе с учетом максимального уровня подъема воды при паводке; е) проезд машины и механизмов, имеющих общую высоту с грузом; Реестровый номер границы: 78.31.2.176	
78:31:0001417:4284/28	10099	вид ограничения (обременения): ограничение прав на земельный участок, предусмотренное статьей 56 Земельного кодекса Российской Федерации; Срок действия: не установлен; реквизиты документа-основания: справка о балансовой принадлежности №СПЕВС/040/3994-9/33 от 14.05.2019 от 14.05.2019 № СПЕВС/040/3994-9/33 выдан: Публичное акционерное общество энергетики и электрификации "Ленэнерго"; Содержание ограничения (обременения): Постановление Правительства РФ "О порядке установления охранных зон объектов электросетевого хозяйства и особых условий использования земельных участков, расположенных в границах таких зон" №160 от 24.02.2009г. 1.В охранных зонах запрещается осуществлять любые действия, которые могут нарушить безопасную работу объектов электросетевого хозяйства, в том числе привести к их повреждению или уничтожению, и (или) повлечь причинение вреда жизни, здоровью граждан и имуществу физических или юридических лиц, а также повлечь нанесение экологического ущерба и возникновение пожаров, в том числе: а) набрасывать на провода и опоры воздушных линий электропередачи посторонние предметы, а также подниматься на опоры воздушных линий электропередачи; б) размещать любые объекты и предметы (материалы) в пределах созданных в соответствии с требованиями нормативно-технических документов проходов и подъездов для доступа к объектам электросетевого хозяйства, а также проводить любые работы и возводить сооружения, которые могут препятствовать доступу к объектам электросетевого хозяйства, без создания необходимых для такого доступа проходов и подъездов; в) находиться в пределах огороженной территории и помещениях распределительных устройств и подстанций, открывать двери и люки распределительных устройств и подстанций, производить переключения и подключения в электрических сетях (указанное требование не распространяется на работников, занятых выполнением разрешенных в установленном порядке работ), разводить огонь в пределах охранных зон вводных и распределительных устройств, подстанций, воздушных линий электропередачи, а также в охранных зонах кабельных линий электропередачи; г) размещать свалки; д) производить работы ударными механизмами, сбрасывать тяжести массой свыше 5 тонн, производить сброс и слив едких и коррозионных веществ и горюче-смазочных материалов (в охранных зонах подземных кабельных линий электропередачи). 2. В охранных зонах, установленных для объектов электросетевого хозяйства напряжением свыше 1000 вольт, помимо действий, предусмотренных пунктом 8 настоящих Правил, запрещается: а)	

ПОЛНОЕ НАИМЕНОВАНИЕ ДОЛЖНОСТИ	 ДОКУМЕНТ ПОДПИСАН ЭЛЕКТРОННОЙ ПОДПИСЬЮ Стороженко Александр Владимирович Федеральная служба государственной регистрации, кадастра и картографии Деловая линия: + 01.05.2025 от 24.05.2025	ИНИЦИАЛЫ, ФИМИЛИЯ

Земельный участок			
вид объекта недвижимости			
Лист № 11 раздела 4.1	Всего листов раздела 4.1: 164	Всего разделов: 8	Всего листов выписки: 723
16.07.2025г. № КУВН-001/2025-140568604			
Кадастровый номер:		78:31:0001417:4284	
		складировать или размещать хранилища любых, в том числе горюче-смазочных, материалов; б) размещать детские и спортивные площадки, стадионы, рынки, торговые точки, полевые станы, загоны для скота, гаражи и стоянки всех видов машин и механизмов, проводить любые мероприятия, связанные с большим скоплением людей, не связанных выполнением разрешенных в установленном порядке работ (в охранных зонах воздушных линий электропередачи); в) использовать (запускать) любые летательные аппараты, в том числе воздушных змеев, спортивные модели летательных аппаратов (в охранных зонах воздушных линий электропередачи); г) бросать якоря с судов и осуществлять их проход с отданными якорями, цепями, лотами, волокушами и тросами (в охранных зонах подводных кабельных линий электропередачи); д) осуществлять проход судов с поднятыми стрелами кранов и других механизмов (в охранных зонах воздушных линий электропередачи). 3. В пределах охранных зон без письменного решения о согласовании сетевых организаций юридическим и физическим лицам запрещаются: а) строительство, капитальный ремонт, реконструкция или снос зданий и сооружений; б) горные, взрывные, мелиоративные работы, в том числе связанные с временным затоплением земель; в) посадка и вырубка деревьев и кустарников; г) дноуглубительные, землечерпальные и погрузочно-разгрузочные работы, добыча рыбы, других водных животных и растений придонными орудиями лова, устройство водопоев, кола и заготовка льда (в охранных зонах подводных кабельных линий электропередачи); д) проход судов, у которых расстояние по вертикали от верхнего крайнего габарита с грузом или без груза до нижней точки провеса проводов переходов воздушных линий электропередачи через водоемы менее минимально допустимого расстояния, в том числе с учетом максимального уровня подъема воды при паводке; е) проезд машин и механизмов, имеющих общую высоту с грузом; Реестровый номер границы: 78.00.2.174	
78:31:0001417:4284/29	57	данные отсутствуют	
78:31:0001417:4284/30	70	данные отсутствуют	
78:31:0001417:4284/31	565	данные отсутствуют	
78:31:0001417:4284/32	68024	данные отсутствуют	
78:31:0001417:4284/33	6238	данные отсутствуют	
78:31:0001417:4284/34	74	вид ограничения (обременения): ограничение прав на земельный участок, предусмотренное статьей 56 Земельного кодекса Российской Федерации; Срок действия: не установлен; реквизиты документа-основания: распоряжение Комитет по природопользованию, охране окружающей среды и обеспечению экологической безопасности Правительства Санкт-Петербурга "О внесении изменений в распоряжение Комитет по природопользованию, охране окружающей среды и обеспечению экологической безопасности от 02.08.2018 № 246-р" от 21.06.2021 № 252-р выдан: Комитет по природопользованию, охране окружающей среды и обеспечению экологической безопасности Правительства Санкт-Петербурга; Содержащие ограничения (обременения): В границах прибрежных защитных полос запрещается: 1) использование сточных вод в целях регулирования плодородия почвы; 2) размещение кладбищ, скотомогильников, объектов размещения отходов производства и потребления, химических, взрывчатых,	

полное наименование должности	 ДОКУМЕНТ ПОДПИСАН ЭЛЕКТРОННОЙ ПОДПИСЬЮ	инициалы, фамилия
	Служба государственного кадастрового учета Федеральная служба государственной регистрации, кадастра и картографии Деловая + 02.06.2025 в 14:05:20	


Земельный участок			
вид объекта недвижимости			
Лист № 12 раздела 4.1	Всего листов раздела 4.1: 164	Всего разделов: 8	Всего листов выписки: 723
16.07.2025г. № КУВН-001/2025-140568604			
Кадастровый номер:		78:31:0001417:4284	
		<p>токсичных, оравляющих и ядовитых веществ, пунктов захоронения радиоактивных отходов; 3) осуществление авиационных мер по борьбе с вредными организмами; 4) движение и стоянка транспортных средств (кроме специальных транспортных средств), за исключением их движения по дорогам и стоянки на дорогах и в специально оборудованных местах, имеющих твердое покрытие; 5) строительство и реконструкция автозаправочных станций, складов горюче-смазочных материалов (за исключением случаев, если автозаправочные станции, склады горюче-смазочных материалов размещены на территориях портов, инфраструктуры внутренних водных путей, в том числе баз (сооружений) для стоянки маломерных судов, объектов органов Федеральной службы безопасности), станций технического обслуживания, используемых для технического осмотра и ремонта транспортных средств, осуществление мойки транспортных средств; 6) размещение специализированных хранилищ пестицидов и агрохимикатов, применение пестицидов и агрохимикатов; 7) сброс сточных, в том числе дренажных, вод; 8) разведка и добыча общераспространенных полезных ископаемых (за исключением случаев, если разведка и добыча общераспространенных полезных ископаемых осуществляются пользователями недр, осуществляющими разведку и добычу иных видов полезных ископаемых, в границах предоставленных им в соответствии с законодательством Российской Федерации о недрах горных отвалов и (или) геологических отвалов на основании утвержденного технического проекта в соответствии со статьей 19.1 Закона Российской Федерации от 21 февраля 1992 года N 2395-1 "О недрах"); 9) распашка земель; 10) размещение отвалов размываемых грунтов; 11) выпас сельскохозяйственных животных и организация для них летних лагерей, ванн.; Реестровый номер границы: 78:00-6.473; Вид объекта реестра границ: Зона с особыми условиями использования территории; Вид зоны по документу: Прибрежная защитная полоса реки Невы (ИД 1241); Тип зоны: Прибрежная защитная полоса</p>	
78:31:0001417:4284/35	35061	<p>вид ограничения (обременения): ограничение прав на земельный участок, предусмотренное статьей 56 Земельного кодекса Российской Федерации; Срок действия: не установлен; реквизиты документа-основания: распоряжение Комитет по природопользованию, охране окружающей среды и обеспечению экологической безопасности Правительства Санкт-Петербурга "О внесении изменений в распоряжение Комитет по природопользованию, охране окружающей среды и обеспечению экологической безопасности от 02.08.2018 № 246-р" от 21.06.2021 № 252-р выдан: Комитет по природопользованию, охране окружающей среды и обеспечению экологической безопасности Правительства Санкт-Петербурга; Содержание ограничения (обременения): В границах водоохранных зон запрещается: 1) использование сточных вод в целях регулирования плодородия почв; 2) размещение кладбищ, скотомогильников, объектов размещения отходов производства и потребления, химических, взрывчатых, токсичных, оравляющих и ядовитых веществ, пунктов захоронения радиоактивных отходов; 3) осуществление авиационных мер по борьбе с вредными организмами; 4) движение и стоянка транспортных средств (кроме специальных транспортных средств), за исключением их движения по дорогам и стоянки на дорогах и в специально оборудованных местах, имеющих твердое покрытие; 5) строительство и реконструкция автозаправочных станций, складов горюче-смазочных материалов (за исключением случаев, если автозаправочные станции, склады горюче-смазочных материалов размещены на территориях портов,</p>	

	 <p>ДОКУМЕНТ ПОДПИСАН ЭЛЕКТРОННОЙ ПОДПИСЬЮ</p>	
ПОЛНОЕ НАИМЕНОВАНИЕ ДОЛЖНОСТИ	<p>Служба государственного кадастрового учета Исполнение ФЕДЕРАЛЬНАЯ СЛУЖБА ГОСУДАРСТВЕННОЙ РЕГИСТРАЦИИ, КАДАСТРА И КАРТОГРАФИИ Должность: от 02.08.2018 до 24.06.2021</p>	ИНИЦИАЛЫ, ФАМИЛИЯ

Земельный участок			
вид объекта недвижимости			
Лист № 13 раздела 4.1	Всего листов раздела 4.1: 164	Всего разделов: 8	Всего листов выписки: 723
16.07.2025г. № КУВН-001/2025-140568604			
Кадастровый номер:		78:31:0001417:4284	
		<p>инфраструктуры внутренних водных путей, в том числе баз (сооружений) для стоянки маломерных судов, объектов органов Федеральной службы безопасности), ставший техническим обслуживанием, используемых для технического осмотра и ремонта транспортных средств, осуществление мойки транспортных средств; б) размещение специализированных хранилищ пестицидов и агрохимикатов, применение пестицидов и агрохимикатов; 7) сброс сточных, в том числе дренажных, вод; 8) разведка и добыча общераспространенных полезных ископаемых (за исключением случаев, если разведка и добыча общераспространенных полезных ископаемых осуществляются пользователями недр, осуществляющими разведку и добычу иных видов полезных ископаемых, в границах предоставленных им в соответствии с законодательством Российской Федерации о недрах горных отводов и (или) геологических отводов на основании утвержденного технического проекта в соответствии со статьей 19.1 Закона Российской Федерации от 21 февраля 1992 года N 2395-1 "О недрах"); Реестровый номер границы: 78:00-6.474; Вид объекта реестра грани: Зона с особыми условиями использования территории; Вид зоны по документу: Водоохранная зона реки Невы (ИД 1241); Тип зоны: Водоохранная зона</p>	
78:31:0001417:4284/36	10099	<p>вид ограничения (обременения): ограничение права на земельный участок, предусмотренное статьей 56 Земельного кодекса Российской Федерации; Срок действия: не установлен; реквизиты документа-основания: решение о согласовании границ охранной зоны объекта электросетевого хозяйства от 26.12.2019 № 06-2151/РС-246 выдан: Северо-Западное Управление Федеральной службы по экологическому, технологическому и атомному надзору; Содержание ограничения (обременения): В охранных зонах запрещается осуществлять любые действия, которые могут нарушить безопасную работу объектов электросетевого хозяйства, в том числе привести к их повреждению или уничтожению, и (или) повлечь причинение вреда жизни, здоровью граждан и имуществу физических или юридических лиц, а также повлечь нанесение экологического ущерба и возникновение пожаров, в т.ч.: а) набрасывать на провода и опоры воздушных линий электропередачи посторонние предметы, а также подниматься на опоры воздушных линий электропередачи; б) размещать любые объекты и предметы (материалы) в пределах созданных в соответствии с требованиями нормативно-технических документов проходов и подъездов для доступа к объектам электросетевого хозяйства, а также проводить любые работы и возводить сооружения, которые могут препятствовать доступу к объектам электросетевого хозяйства, без создания необходимых для такого доступа проходов и подъездов; в) заходить в пределах огороженной территории и помещениях распределительных устройств и подстанций, открывать двери и люки распределительных устройств и подстанций, производить переключения и подключения в электрических сетях (указанное требование не распространяется на работников, занятых выполнением разрешенных в установленном порядке работ), разводить огонь в пределах охранных зон вводных и распределительных устройств и подстанций, воздушных линий электропередачи, а также в охранных зонах кабельных линий электропередачи; г) размещать свалки; д) производить работы ударными механизмами, сбрасывать тяжести массой свыше 5 тонн, производить сброс и слив едких и коррозионных веществ и горюче-смазочных материалов (в охранных зонах подземных кабельных линий</p>	

	 ДОКУМЕНТ ПОДПИСАН ЭЛЕКТРОННОЙ ПОДПИСЬЮ Стороны: ООО «СИБУР ХОЛДИНГ» Вид документа: ФЕДЕРАЛЬНАЯ СЛУЖБА ГОСУДАРСТВЕННОЙ РЕГИСТРАЦИИ, КАДАСТРА И КАРТОГРАФИИ Даты создания: 01.08.2024 до 24.08.2024	
ПОЛНОЕ НАИМЕНОВАНИЕ ДОЛЖНОСТИ		ИНИЦИАЛЫ, ФАМИЛИЯ

Земельный участок			
вид объекта недвижимости			
Лист № 14 раздела 4.1	Всего листов раздела 4.1: 164	Всего разделов: 8	Всего листов выписки: 723
16.07.2025г. № КУВН-001/2025-140568604			
Кадастровый номер:		78:31:0001417:4284	
		<p>электропередача). В охранных зонах, установленных для объектов электросетевого хозяйства напряжением свыше 1000 вольт, помимо действий, предусмотренных пунктом 8 настоящих Правил, запрещается: а) складировать или размещать хранилища любых, в том числе горюче-смазочных, материалов; б) размещать детские и спортивные площадки, стадионы, рынки, торговые точки, полевые станы, загон для скота, гаражи и стоянки всех видов машин и механизмов, проводить любые мероприятия, связанные с большими скоплениями людей, не занятых выполнением разрешенных в установленном порядке работ (в охранных зонах воздушных линий электропередачи); г) бросать якоря с судов и осуществлять их провод с оттяжками якорями, цепями, логами, волокушами и тралями (в охранных зонах подводных кабельных линий электропередачи). В пределах охранных зон без письменного решения о согласовании сетевых организаций юридическим и физическим лицам запрещаются: а) строительство, капитальный ремонт, реконструкция или снос зданий и сооружений; б) горные, взрывные, мелноритмные работы, в том числе связанные с временным затоплением земель; в) посадка и вырубка деревьев и кустарников; г) дноуглубительные, землечерпальные и погрузочно-разгрузочные работы, добыча рыбы, других водных животных и растений придонными орудиями лова, устройство водопоев, кола и заготовка льда (в охранных зонах подводных кабельных линий электропередачи); ж) земляные работы на глубине более 0,3 метра (на вспахиваемых землях на глубине более 0,45 метра), а также планировка грунта (в охранных зонах подземных кабельных линий электропередачи); и) полевые сельскохозяйственные работы с применением сельскохозяйственных машин и оборудования высотой более 4 метров (в охранных зонах воздушных линий электропередачи) или полевые сельскохозяйственные работы, связанные с вспашкой земли (в охранных зонах кабельных линий электропередачи). ; Реестровый номер границы: 78:00-6.174; Вид объекта реестра границы: Зона с особыми условиями использования территории; Вид зоны по документу: Охранная зона объекта электросетевого хозяйства – кабельная линия 110 кВ К-106; Тип зоны: Охранная зона инженерных коммуникаций</p>	
78:31:0001417:4284/37	9992	<p>вид ограничения (обременения): ограничение прав на земельный участок, предусмотренное статьей 56 Земельного кодекса Российской Федерации; Срок действия: не установлен; реквизиты документа-основания: решение о согласовании границ охранной зоны объекта электросетевого хозяйства от 26.12.2019 № 06-2149/РС-244 выдан: Северо-Западное Управление Федеральной службы по экологическому, технологическому и атомному надзору; Содержимое ограничения (обременения): В охранных зонах запрещается осуществлять любые действия, которые могут нарушить безопасную работу объектов электросетевого хозяйства, в том числе привести к их повреждению или уничтожению, и (или) повлечь причинение вреда жизни, здоровью граждан и имуществу физических или юридических лиц, а также повлечь нанесение экологического ущерба и возникновение пожаров, в т.ч.: а) набрасывать на провода и опоры воздушных линий электропередачи посторонние предметы, а также подниматься на опоры воздушных линий электропередачи; б) размещать любые объекты и предметы (материалы) в пределах созданных в соответствии с требованиями нормативно-технических документов проходов и подъездов для доступа к объектам электросетевого хозяйства, а также проводить любые работы и возводить сооружения, которые могут</p>	

 ДОКУМЕНТ ПОДПИСАН ЭЛЕКТРОННОЙ ПОДПИСЬЮ	Служба государственного кадастрового учета Федеральная служба государственной регистрации, кадастра и картографии Деловая + 01.06.2025 в 14:06:2025	ИНИЦИАЛЫ, ФАМИЛИЯ
ПОЛНОЕ НАИМЕНОВАНИЕ ДОЛЖНОСТИ		

Земельный участок			
вид объекта недвижимости			
Лист № 15 раздела 4.1	Всего листов раздела 4.1: 164	Всего разделов: 8	Всего листов выписки: 723
16.07.2025г. № КУВИИ-001/2025-140568604			
Кадастровый номер:		78:31:0001417:4284	
		<p>препятствовать доступу к объектам электросетевого хозяйства, без создания необходимых для такого доступа проходов и подъездов; в) находиться в пределах огороженной территории и помещениях распределительных устройств и подстанций, открывать двери и люки распределительных устройств и подстанций, производить переключения и подключения в электрических сетях (указанное требование не распространяется на работников, занятых выполнением разрешенных в установленном порядке работ), разводять огонь в пределах охранных зон вводных и распределительных устройств и подстанций, воздушных линий электропередачи, а также в охранных зонах кабельных линий электропередачи; г) размещать свалки; д) производить работы ударными механизмами, сбрасывать тяжести массой свыше 5 тонн, производить сброс и слив едких и коррозионных веществ и горюче-смазочных материалов (в охранных зонах подземных кабельных линий электропередачи). В охранных зонах, установленных для объектов электросетевого хозяйства напряжением свыше 1000 вольт, помимо действий, предусмотренных пунктом 8 настоящих Правил, запрещается: а) складировать или размещать хранилища любых, в том числе горюче-смазочных, материалов; б) размещать детские и спортивные площадки, стадионы, рынки, торговые точки, полевые станы, загонь для скота, гаражи и стоянки всех видов машин и механизмов, проводить любые мероприятия, связанные с большим скоплением людей, не занятых выполнением разрешенных в установленном порядке работ (в охранных зонах воздушных линий электропередачи); г) бросать якоря с судов и осуществлять их проход с оглавленными якорями, цепями, лотами, волокушами и тралями (в охранных зонах подводных кабельных линий электропередачи). В пределах охранных зон без письменного решения о согласовании сетевых организаций юридическим и физическим лицам запрещаются: а) строительство, капитальный ремонт, реконструкция или снос зданий и сооружений; б) горные, взрывные, мелноразметные работы, в том числе связанные с временным затоплением земель; в) посадка и вырубка деревьев и кустарников; г) дноуглубительные, землечерпальные и погрузочно-разгрузочные работы, добыча рыбы, других водных животных и растений приловными орудиями лова, устройство водопоев, кола и заготовка льда (в охранных зонах подводных кабельных линий электропередачи); ж) земляные работы на глубине более 0,3 метра (на вспахиваемых землях на глубине более 0,45 метра), а также планировка грунта (в охранных зонах подземных кабельных линий электропередачи); и) полевые сельскохозяйственные работы с применением сельскохозяйственных машин и оборудования высотой более 4 метров (в охранных зонах воздушных линий электропередачи) или полевые сельскохозяйственные работы, связанные с вспашкой земли (в охранных зонах кабельных линий электропередачи). ; Реестровой номер границы: 78:00-6.140; Вид объекта реестра границы: Зона с особыми условиями использования территории; Вид зоны по документу: Охранная зона объектов электроэнергетики - кабельная линия 110 кВ К-105; Тип зоны: Охранная зона низковольтных коммуникаций</p>	
78:31:0001417:4284/38	2	<p>вид ограничения (обременения): ограничение прав на земельный участок, предусмотренное статьей 56 Земельного кодекса Российской Федерации; Срок действия: не установлен; реквизиты документа-основания: решение о согласовании границ охранной зоны объекта электросетевого хозяйства от 25.02.2020 № 06-571/РС-47 выдан: Северо-Западное управление</p>	


	 ДОКУМЕНТ ПОДПИСАН ЭЛЕКТРОННОЙ ПОДПИСЬЮ Службы государственного кадастрового учета и регистрации недвижимости ФЕДЕРАЛЬНОЙ СЛУЖБЫ ГОСУДАРСТВЕННОЙ РЕГИСТРАЦИИ, КАДАСТРА И КАРТОГРАФИИ Действителен с 01.01.2024 по 31.03.2025	
ПОЛНОЕ НАИМЕНОВАНИЕ ДОЛЖНОСТИ		ИНИЦИАЛЫ, ФАМИЛИЯ

Земельный участок			
вид объекта недвижимости			
Лист № 16 раздела 4.1	Всего листов раздела 4.1: 164	Всего разделов: 8	Всего листов выписки: 723
16.07.2025г. № КУВН-001/2025-140568604			
Кадастровый номер:		78:31:0001417:4284	

Федеральной службы по экологическому, технологическому и атомному надзору; Содержимое ограничений (обременения): Постановление Правительства РФ "О порядке установления охранных зон объектов электросетевого хозяйства и особых условий использования земельных участков, расположенных в границах таких зон" №160 от 24.02.2009г: 1.В охранных зонах запрещается осуществлять любые действия, которые могут нарушить безопасную работу объектов электросетевого хозяйства, в том числе привести к их повреждению или уничтожению, и (или) повлечь причинение вреда жизни, здоровью граждан и имуществу физических или юридических лиц, а также повлечь нанесение экологического ущерба и возникновение пожаров, а в том числе: а) набрасывать на провода и опоры воздушных линий электропередачи посторонние предметы, а также подниматься на опоры воздушных линий электропередачи; б) размещать любые объекты и предметы (материалы) в пределах созданных в соответствии с требованиями нормативно-технических документов проводов и подъездов для доступа к объектам электросетевого хозяйства, а также проводить любые работы и возводить сооружения, которые могут препятствовать доступу к объектам электросетевого хозяйства, без создания необходимых для такого доступа проводов и подъездов; в) находиться в пределах огороженной территории и помещениях распределительных устройств и подстанций, открывать двери и люки распределительных устройств и подстанций, производить переключения и подключения в электрических сетях (указанное требование не распространяется на работников, занятых выполнением разрешенных в установленном порядке работ), разводить огонь в пределах охранных зон вводных и распределительных устройств, подстанций, воздушных линий электропередачи, а также в охранных зонах кабельных линий электропередачи; г) размещать свалки; д) производить работы ударными механизмами, обрывать тяжести массой свыше 5 тонн, производить оброс и спил едких и коррозионных веществ и горюче-смазочных материалов (в охранных зонах подземных кабельных линий электропередачи). 2. В охранных зонах, установленных для объектов электросетевого хозяйства напряжением свыше 1000 вольт, помимо действий, предусмотренных пунктом 8 настоящих Правил, запрещается: а) складировать или размещать хранилища любых, в том числе горюче-смазочных, материалов; б) размещать детские и спортивные площадки, стадионы, рынки, торговые точки, полевые станы, загон для скота, гаражи и стоянки всех видов машин и механизмов, проводить любые мероприятия, связанные с большим скоплением людей, не занятых выполнением разрешенных в установленном порядке работ (в охранных зонах воздушных линий электропередачи); в) использовать (запускать) любые летательные аппараты, в том числе воздушных змеев, спортивные модели летательных аппаратов (в охранных зонах воздушных линий электропередачи); г) бросать якоря с судов и осуществлять их проход с отданными якорями, цепями, лотами, волокушами и тросами (в охранных зонах подводных кабельных линий электропередачи); д) осуществлять проход судов с поднятыми стрелами кранов и других механизмов (в охранных зонах воздушных линий электропередачи). 3. В пределах охранных зон без письменного решения о согласовании сетевых организаций юридическим и физическим лицам запрещаются: а) строительство, капитальный ремонт, реконструкция или снос зданий и сооружений; б) горные, взрывные,爆破ные работы, в том числе связанные с временным затоплением земель;

 ДОКУМЕНТ ПОДПИСАН ЭЛЕКТРОННОЙ ПОДПИСЬЮ	Сторона: ОБЩЕСТВО С ОГРАНИЧЕННОЙ ОТВЕТСТВЕННОСТЬЮ Имя: ФЕДЕРАЛЬНАЯ СЛУЖБА ГОСУДАРСТВЕННОЙ РЕГИСТРАЦИИ, КАДАСТРА И КАРТОГРАФИИ Действителен с 02.06.2024 по 24.06.2025	ИНИЦИАЛЫ, ФИМИЛИЯ
ПОЛНОЕ НАИМЕНОВАНИЕ ДОЛЖНОСТИ		

Земельный участок			
вид объекта недвижимости			
Лист № 17 раздела 4.1	Всего листов раздела 4.1: 164	Всего разделов: 8	Всего листов выписки: 723
16.07.2025г. № КУВН-001/2025-140568604			
Кадастровый номер:		78:31:0001417:4284	
		<p>а) посадка и вырубка деревьев и кустарников; г) дноуглубительные, землечерпильные и погрузочно-разгрузочные работы, добыча рыбы, других водных животных и растений придонными орудиями лова, устройство водопоев, жолоб и заготовка льда (в охранных зонах подводных кабельных линий электропередачи); д) проход судов, у которых расстояние по вертикали от верхнего крайнего габарита с грузом или без груза до нижней точки провеса проводов переходов воздушных линий электропередачи через водоемы менее минимально допустимого расстояния, в том числе с учетом максимального уровня подъема воды при паводке; е) проезд машин и механизмов, имеющих общую высоту с грузом; Реестровый номер границы: 78:31-6.136; Вид объекта реестра границы: Зона с особыми условиями использования территории; Вид зоны по документу: Охранная зона объектов электроэнергетики: "КЛ 35 кВ К-428/П Б ТЭЦ IV"; Тип зоны: Охранная зона инженерных коммуникаций; Номер: 0</p>	
78:31:0001417:4284/39	2	<p>вид ограничения (обременения): ограничение права на земельный участок, предусмотренные статьей 56 Земельного кодекса Российской Федерации; Срок действия: не установлен; реквизиты документа-основания: решение о согласовании границ охранной зоны объекта электросетевого хозяйства №06-573/РС-49 от 25.02.2020 от 25.02.2020 № 06-573/РС-49 выдан: Северо-Западное Управление Федеральной службы по экологическому, технологическому и атомному надзору; Содержание ограничения (обременения): Ограничения предусмотрены п.8-11, раздела III Правил установления охранных зон объектов электросетевого хозяйства и особых условий использования земельных участков расположенных в границах таких зон, утв. Постановлением Правительства РФ от 24.02.2009 №160 8. В охранных зонах запрещается осуществлять любые действия, которые могут нарушать безопасную работу объектов электросетевого хозяйства, в том числе привести к их повреждению или уничтожению, и (или) повлечь причинение вреда жизни, здоровью граждан и имуществу физических или юридических лиц, а также повлечь нанесение экологического ущерба и возникновение пожаров, в том числе: а) забрасывать на провода и опоры воздушных линий электропередачи посторонние предметы, а также подниматься на опоры воздушных линий электропередачи; б) размещать любые объекты и предметы (материалы) в пределах созданных в соответствии с требованиями нормативно-технических документов проходов и подъездов для доступа к объектам электросетевого хозяйства, а также проводить любые работы и возводить сооружения, которые могут препятствовать доступу к объектам электросетевого хозяйства, без создания необходимых для такого доступа проходов и подъездов; в) находиться в пределах огороженной территории и помещениях распределительных устройств и подстанций, открывать двери и люки распределительных устройств и подстанций, производить переключения и подключения в электрических сетях (указанное требование не распространяется на работников, занятых выполнением разрешенных в установленном порядке работ); разводить огонь в пределах охранных зон вводных и распределительных устройств, подстанций, воздушных линий электропередачи, а также в охранных зонах кабельных линий электропередачи; г) размещать свалки; д) производить работы ударными механизмами, сбрасывать тяжести массой свыше 5 тонн, производить оброс и спил едких и коррозионных веществ и горюче-смазочных материалов (в охранных зонах</p>	


Полное наименование должности	 ДОКУМЕНТ ПОДПИСАН ЭЛЕКТРОННОЙ ПОДПИСЬЮ	Инициалы, фамилия
	Служба государственного кадастрового учета Федеральная служба государственной регистрации, кадастра и картографии Дубликат от 02.08.2025 от 24.07.2025	

Земельный участок			
вид объекта недвижимости			
Лист № 18 раздела 4.1	Всего листов раздела 4.1: 164	Всего разделов: 8	Всего листов выписки: 723
16.07.2025г. № КУВИИ-001/2025-140568604			
Кадастровый номер:		78:31:0001417:4284	


	<p>подземных кабельных линий электропередачи). 9. В охранных зонах, установленных для объектов электросетевого хозяйства напряжением свыше 1000 вольт, помимо действий, предусмотренных пунктом 8 настоящих Правил, запрещается: а) складировать или размещать хранилища любых, в том числе горюче-смазочных, материалов; б) размещать детские и спортивные площадки, стадионы, рынки, торговые точки, полевые станы, загоны для скота, гаражи и стоянки всех видов машин и механизмов, проводить любые мероприятия, связанные с большим скоплением людей, не связанных выполнением разрешенных в установленном порядке работ (в охранных зонах воздушных линий электропередачи); в) ред. Постановления Правительства РФ от 26.08.2013 N 736) а) использовать (запускать) любые летательные аппараты, в том числе воздушных змеев, спортивные модели летательных аппаратов (в охранных зонах воздушных линий электропередачи); г) бросать якоря с судов и осуществлять их проход с отбуксировкой якорями, цепями, лотами, волокушами и тросами (в охранных зонах подводных кабельных линий электропередачи); д) осуществлять проход судов с поднятыми стрелами кранов и других механизмов (в охранных зонах воздушных линий электропередачи). 10. В пределах охранных зон без письменного решения о согласовании сетевых организаций юридическим и физическим лицам запрещаются: а) строительство, капитальный ремонт, реконструкция или снос зданий и сооружений; б) горючие, взрывные, мелноразитные работы, в том числе связанные с временным затоплением земель; в) посадка и вырубка деревьев и кустарников; г) дноуглубительные, землечерпальные и погрузочно-разгрузочные работы, добыча рыбы, других водных животных и растений придонными орудиями лова, устройство водопоя, копка и заготовка льда (в охранных зонах подводных кабельных линий электропередачи); д) проход судов, у которых расстояние по вертикали от верхнего крайнего габарита с грузом или без груза до нижней точки провеса проводов переходов воздушных линий электропередачи через водоемы менее минимально допустимого расстояния, в том числе с учетом максимального уровня подъема воды при паводке; е) проезд машин и механизмов, имеющих общую высоту с грузом или без груза от поверхности дороги более 4,5 метра (в охранных зонах воздушных линий электропередачи); ж) земляные работы на глубине более 0,3 метра (на вспахиваемых землях на глубине более 0,45 метра), а также планировка грунта (в охранных зонах подземных кабельных линий электропередачи); з) полив сельскохозяйственных культур в случае, если высота струи воды может составить свыше 3 метров (в охранных зонах воздушных линий электропередачи); и) полевые сельскохозяйственные работы с применением сельскохозяйственных машин и оборудования высотой более 4 метров (в охранных зонах воздушных линий электропередачи) или полевые сельскохозяйственные работы, связанные с вспашкой земли (в охранных зонах кабельных линий электропередачи). 11. В охранных зонах, установленных для объектов электросетевого хозяйства напряжением до 1000 вольт, помимо действий, предусмотренных пунктом 10 настоящих Правил, без письменного решения о согласовании сетевых организаций запрещается: а) размещать детские и спортивные площадки, стадионы, рынки, торговые точки, полевые станы, загоны для скота, гаражи и стоянки всех видов машин и механизмов, садовые, огородные и дачные земельные участки, объекты садоводческих, огороднических или дачных некоммерческих объединений, объекты жилищного строительства, в том</p>
--	------------------------------------------------------------------------------------------------------------------------------------------------------------------------------------------------------------------------------------------------------------------------------------------------------------------------------------------------------------------------------------------------------------------------------------------------------------------------------------------------------------------------------------------------------------------------------------------------------------------------------------------------------------------------------------------------------------------------------------------------------------------------------------------------------------------------------------------------------------------------------------------------------------------------------------------------------------------------------------------------------------------------------------------------------------------------------------------------------------------------------------------------------------------------------------------------------------------------------------------------------------------------------------------------------------------------------------------------------------------------------------------------------------------------------------------------------------------------------------------------------------------------------------------------------------------------------------------------------------------------------------------------------------------------------------------------------------------------------------------------------------------------------------------------------------------------------------------------------------------------------------------------------------------------------------------------------------------------------------------------------------------------------------------------------------------------------------------------------------------------------------------------------------------------------------------------------------------------------------------------------------------------------------------------------------------------------------------------------------------------------------------------------------------------------------------------------------------------------------------------------------------------------------------------------------------------------------------------------------------------------------------------------------------------------------------------------------------------------------------------------------------------------------------------------------------------------------------------------------------------------------------------------------------------------------------------------------------------------------------------------------------------------------------------------------------------------------------------------------------------------------------------------------------------------------------------------------------------------------------------------------------------------------------------------------------------------------------------------------------------------------------------------------------------------------------------------------------------------------------------------------------------------------------------------------------------------------------------------

	 <p>ДОКУМЕНТ ПОДПИСАН ЭЛЕКТРОННОЙ ПОДПИСЬЮ</p> <p>Судьями ОБЩЕСТВЕННОГО КОЛЛЕГИУМА Видеоплатформы ФЕДЕРАЛЬНОЙ СЛУЖБЫ ГОСУДАРСТВЕННОЙ РЕГИСТРАЦИИ, КАДАСТРА И КАРТОГРАФИИ</p> <p>Действителен с 01.08.2024 по 31.08.2025</p>	
ПОЛНОЕ НАИМЕНОВАНИЕ ДОЛЖНОСТИ		ИНИЦИАЛЫ, ФИМИЛИЯ

Земельный участок			
вид объекта недвижимости			
Лист № 19 раздела 4.1	Всего листов раздела 4.1: 164	Всего разделов: 8	Всего листов выписки: 723
16.07.2025г. № КУВН-001/2025-140568604			
Кадастровый номер:		78:31:0001417:4284	
		числе индивидуального (в охранных зонах воздушных линий электропередачи); (в ред. Постановления Правительства РФ от 26.08.2013 N 736) б) складировать или размещать хранилища любых, в том числе горюче-смазочных, материалов; в) устраивать причалы для стоянки судов, барж и плавучих кранов, бросать якоря с судов и осуществлять их проход с отбуксовки якорями, шельми, лотами, веслокушамы и тралами (в охранных зонах подводных кабельных линий электропередачи); Реестровый номер гравицы: 78:31-6.180; Вид объекта реестра границ: Зона с особыми условиями использования территории; Вид зоны по документу: Охранная зона объектов электроэнергетики: "КЛ 35 кВ К-430/II Б ТЭЦ IV"; Тип зоны: Охранная зона инженерных коммуникаций	
78:31:0001417:4284/40	48	вид ограничения (обременения): ограничение прав на земельный участок, предусмотренные статьей 56 Земельного кодекса Российской Федерации; Срок действия: не установлен; реквизиты документа-основания: решение о согласовании границ охранной зоны объекта электросетевого хозяйства от 25.02.2020 № 06-569/РС-45 выдан: Северо-Западное Управление Федеральной службы по экологическому, технологическому и атомному надзору; Содержание ограничения (обременения): Ограничения предусмотрены п.8-11, раздела III Правил установления охранных зон объектов электросетевого хозяйства и особых условий использования земельных участков, расположенных в границах таких зон, утв. Постановлением Правительства РФ от 24.02.2009 № 160 «О порядке установления охранных зон объектов электросетевого хозяйства и особых условий использования земельных участков, расположенных в границах таких зон» (ред. от 21.12.2018). 8. В охранных зонах запрещается осуществлять любые действия, которые могут нарушить безопасную работу объектов электросетевого хозяйства, в том числе привести к их повреждению или уничтожению, и (или) повлечь причинение вреда жизни, здоровью граждан и имуществу физических или юридических лиц, а также повлечь нанесение экологического ущерба и возникновение пожаров, а т.ч.: а) набрасывать на провода и опоры воздушных линий электропередачи посторонние предметы, а также подниматься на опоры воздушных линий электропередачи; б) размещать любые объекты и предметы (материалы) в пределах созданных в соответствии с требованиями нормативно-технических документов проводов и подъездов для доступа к объектам электросетевого хозяйства, а также проводить любые работы и выполнять сооружения, которые могут препятствовать доступу к объектам электросетевого хозяйства, без создания необходимых для такого доступа проводов и подъездов; в) находиться в пределах огороженной территории и помещениях распределительных устройств и подстанций, открывать двери и люки распределительных устройств и подстанций, производить переключения и подключения в электрических сетях (указанное требование не распространяется на работников, занятых выполнением разрешенных в установленном порядке работ), разводить огонь в пределах охранных зон вводных и распределительных устройств и подстанций, воздушных линий электропередачи, а также в охранных зонах кабельных линий электропередачи; г) размещать свалки; д) производить работы ударными механизмами, сбрасывать тяжести массой свыше 5 тонн, производить оброс и слив едких и коррозионных веществ и горюче-смазочных материалов (в охранных зонах подземных кабельных линий электропередачи). 9. В охранных зонах,	

	 ДОКУМЕНТ ПОДПИСАН ЭЛЕКТРОННОЙ ПОДПИСЬЮ Службы государственного кадастрового учета и регистрации недвижимости ФЕДЕРАЛЬНОЙ СЛУЖБЫ ГОСУДАРСТВЕННОЙ РЕГИСТРАЦИИ, КАДАСТРА И КАРТОГРАФИИ Действителен с 01.01.2024 по 31.03.2025	
ПОЛНОЕ НАИМЕНОВАНИЕ ДОЛЖНОСТИ		ИНИЦИАЛЫ, ФАМИЛИЯ


Земельный участок			
вид объекта недвижимости			
Лист № 20 раздела 4.1	Всего листов раздела 4.1: 164	Всего разделов: 8	Всего листов выписки: 723
16.07.2025г. № КУВН-001/2025-140568604			
Кадстровый номер:		78:31:0001417:4284	
		<p>установленных для объектов электросетевого хозяйства напряжением свыше 1000 вольт запрещается: а) складировать или размещать хранилища любых, в том числе горюче-смазочных, материалов; б) размещать детские и спортивные площадки, стадионы, рынки, торговые точки, полевые станы, загоны для скота, гаражи и стоянки всех видов машин и механизмов, проводить любые мероприятия, связанные с большим скоплением людей, не занятых выполнением разрешенных в установленном порядке работ (в охранных зонах воздушных линий электропередачи); г) бросать якоря с судов и осуществлять их проход с отбуксировкой якорями, цепями, лотами, волокушами и трапами (в охранных зонах подводных кабельных линий электропередачи); д) осуществлять проход судов с поднятыми стрелами кранов и других механизмов (в охранных зонах воздушных линий электропередачи). 10. В пределах охранных зон без письменного решения о согласовании сетевых организаций юридическим и физическим лицам запрещаются: а) строительство, капитальный ремонт, реконструкция или снос зданий и сооружений; б) горные, взрывные, мелиоративные работы, в том числе связанные с временным затоплением земель; в) посадка и вырубка деревьев и кустарников; г) дноуглубительные, землечерпальные и погрузочно-разгрузочные работы, добыча рыбы, других водных животных и растений придонными орудиями лова, устройства водопоев, копка и заготовка льда (в охранных зонах подводных кабельных линий электропередачи); д) проход судов, у которых расстояние по вертикали от верхнего крайнего габарита с грузом или без груза до нижней точки провеса проводов переходов воздушных линий электропередачи через водоемы менее минимально допустимого расстояния, в том числе с учетом максимального уровня подъема воды при паводке; е) проезд машин и механизмов, имеющих общую высоту с грузом или без груза от поверхности дороги более 4,5 метра (в охранных зонах воздушных линий электропередачи); ж) земляные работы на глубине более 0,3 метра (на вспахиваемых землях на глубине более 0,45 метра), а также планировка грунта (в охранных зонах подземных кабельных линий электропередачи); з) полив сельскохозяйственных культур в случае, если высота струи воды может составить свыше 3 метров (в охранных зонах воздушных линий электропередачи); и) полевые сельскохозяйственные работы с применением сельскохозяйственных машин и оборудования высотой более 4 метров (в охранных зонах воздушных линий электропередачи) или полевые сельскохозяйственные работы, связанные с вспашкой земли (в охранных зонах кабельных линий электропередачи). 11. В охранных зонах, установленных для объектов электросетевого хозяйства напряжением до 1000 вольт, без письменного решения о согласовании сетевых организаций запрещается: а) размещать детские и спортивные площадки, стадионы, рынки, торговые точки, полевые станы, загоны для скота, гаражи и стоянки всех видов машин и механизмов, садовые, огородные земельные участки и иные объекты недвижимости, расположенные в границах территории ведения гражданами садоводства или огородничества для собственных нужд, объекты жилищного строительства, в том числе индивидуального (в охранных зонах воздушных линий электропередачи); б) складировать или размещать хранилища любых, в том числе горюче-смазочных, материалов; в) устраивать причалы для стоянки судов, барж и плавучих кранов, бросать якоря с судов и осуществлять их проход с отбуксировкой якорями, цепями, лотами, волокушами и трапами (в охранных зонах подводных кабельных линий</p>	

	 <p>ДОКУМЕНТ ПОДПИСАН электронной подписью Стефанов ОВЕРЕСЛАВОВИЧУРОВИЧУ Иванов ФЕДЕРАЛЬНАЯ СЛУЖБА ГОСУДАРСТВЕННОЙ РЕГИСТРАЦИИ, КАДАСТРА И КАРТОГРАФИИ Датой подписания: 01.08.2024 09:24:00</p>	
ПОЛНОЕ НАИМЕНОВАНИЕ ДОЛЖНОСТИ	ИНИЦИАЛЫ, ФИМИЛИЯ	

Земельный участок	
вид объекта недвижимости	
Лист № 21 раздела 4.1	Всего листов раздела 4.1: 164
	Всего разделов: 8
	Всего листов выписки: 723
16.07.2025г. № КУВИИ-001/2025-140568604	
Кадастровый номер: 78:31:0001417:4284	
78:31:0001417:4284/41	2
<p>электропередача). ; Реестровый номер границы: 78:31-6.165; Вид объекта реестра границы: Зона с особыми условиями использования территории; Вид зоны по документу: Охранная зона объектов электроэнергетики: "КЛ 35 кВ К-429/П Б ТЭЦ IV"; Тип зоны: Охранная зона инженерных коммуникаций</p> <p>вид ограничения (обременения): ограничение прав на земельный участок, предусмотренное статьей 56 Земельного кодекса Российской Федерации; Срок действия: не установлен; реквизиты документа-основания: решение о согласовании границ охранной зоны объекта электросетевого хозяйства от 25.02.2020 № 06-570/РС-46 выдан: Северо-Западное управление Федеральной службы по экологическому, технологическому и атомному надзору; Содержащие ограничения (обременения): Ограничения предусмотрены п.8-11, раздела III Правил установления охранных зон объектов электросетевого хозяйства и особых условий использования земельных участков, расположенных в границах таких зон, утв. Постановлением Правительства РФ от 24.02.2009 № 160 «О порядке установления охранных зон объектов электросетевого хозяйства и особых условий использования земельных участков, расположенных в границах таких зон» (ред. от 21.12.2018). 8. В охранных зонах запрещается осуществлять любые действия, которые могут нарушить безопасную работу объектов электросетевого хозяйства, в том числе привести к их повреждению или уничтожению, и (или) повлечь причинение вреда жизни, здоровью граждан и имуществу физических или юридических лиц, а также повлечь нанесение экологического ущерба и возникновение пожаров, а в т.ч.: а) набрасывать на провода и опоры воздушных линий электропередачи посторонние предметы, а также подниматься на опоры воздушных линий электропередачи; б) размещать любые объекты и предметы (материалы) в пределах созданных в соответствии с требованиями нормативно-технических документов проходов и подъездов для доступа к объектам электросетевого хозяйства, без создания необходимых для такого доступа проходов и подъездов; в) находиться в пределах огороженной территории и помещениях распределительных устройств и подстанций, открывать двери и люки распределительных устройств и подстанций, производить переключения и подключения в электрических сетях (указанное требование не распространяется на работников, занятых выполнением разрешенных в установленном порядке работ), разводить огонь в пределах охранных зон вводных и распределительных устройств и подстанций, воздушных линий электропередачи, а также в охранных зонах кабельных линий электропередачи; г) размещать свалки; д) производить работы ударными механизмами, сбрасывать тяжести массой свыше 5 тонн, производить оброс и слив едких и коррозионных веществ и горюче-смазочных материалов (в охранных зонах подземных кабельных линий электропередачи). 9. В охранных зонах, установленных для объектов электросетевого хозяйства напряжением свыше 1000 вольт запрещается: а) складировать или размещать хранилища любых, в том числе горюче-смазочных, материалов; б) размещать детские и спортивные площадки, стадионы, рынки, торговые точки, полевые станы, загон для скота, гаражи и стоянки всех видов машин и механизмов, проводить любые мероприятия, связанные с большим скоплением людей, не занятых выполнением разрешенных в установленном</p>	


ПОЛНОЕ НАИМЕНОВАНИЕ ДОЛЖНОСТИ	 ДОКУМЕНТ ПОДПИСАН ЭЛЕКТРОННОЙ ПОДПИСЬЮ	ИНИЦИАЛЫ, ФИМИЛИЯ
	Служба государственного кадастрового учета Федеральная служба государственной регистрации, кадастра и картографии Деловая + 02.06.2024 09:24:02	

Земельный участок			
вид объекта недвижимости			
Лист № 22 раздела 4.1	Всего листов раздела 4.1: 164	Всего разделов: 8	Всего листов выписки: 723
16.07.2025г. № КУВИ-001/2025-140568604			
Кадастровый номер:		78:31:0001417:4284	
		<p>порядке работ (в охранных зонах воздушных линий электропередачи); г) бросать якоря с судов и осуществлять их проход с оттяжками якорями, цепями, лотами, волюшками и тросами (в охранных зонах подводных кабельных линий электропередачи); д) осуществлять проход судов с поднятыми стрелами кранов и других механизмов (в охранных зонах воздушных линий электропередачи). 10. В пределах охранных зон без письменного решения о согласовании сетевых организаций юридическим и физическим лицам запрещаются: а) строительство, капитальный ремонт, реконструкция или снос зданий и сооружений; б) горные, взрывные, испортивные работы, в том числе связанные с временным затоплением земель; в) посадка и вырубка деревьев и кустарников; г) дноуглубительные, землечерпальные и погрузочно-разгрузочные работы, добыча рыбы, других водных животных и растений придонными орудиями лова, устройства водопоев, юлка и заготовка льда (в охранных зонах подводных кабельных линий электропередачи); д) проход судов, у которых расстояние по вертикали от верхнего крайнего габарита с грузом или без груза до нижней точки провеса проводов переходов воздушных линий электропередачи через водоемы менее минимально допустимого расстояния, в том числе с учетом максимального уровня подъема воды при паводке; е) проезд машины и механизмов, имеющих общую высоту с грузом или без груза от поверхности дороги более 4,5 метра (в охранных зонах воздушных линий электропередачи); ж) земляные работы на глубине более 0,3 метра (на вспахиваемых землях на глубине более 0,45 метра), а также планировка грунта (в охранных зонах подземных кабельных линий электропередачи); з) поля сельскохозяйственных культур в случае, если высота струи воды может составить свыше 3 метров (в охранных зонах воздушных линий электропередачи); и) полевые сельскохозяйственные работы с применением сельскохозяйственных машин и оборудования высотой более 4 метров (в охранных зонах воздушных линий электропередачи) или полевые сельскохозяйственные работы, связанные с вспашкой земли (в охранных зонах кабельных линий электропередачи). 11. В охранных зонах, установленных для объектов электросетевого хозяйства напряжением до 1000 вольт, без письменного решения о согласовании сетевых организаций запрещается: а) размещать детские и спортивные площадки, стадионы, рынки, торговые точки, полевые станы, загоны для скота, гаражи и стоянки всех видов машины и механизмов, садовые, огородные земельные участки и иные объекты недвижимости, расположенные в границах территории ведения гражданами садоводства или огородничества для собственных нужд, объекты жилищного строительства, в том числе индивидуального (в охранных зонах воздушных линий электропередачи); б) складировать или размещать хранилища любых, в том числе горюче-смазочных, материалов; в) устраивать причалы для стоянки судов, барж и плавучих кранов, бросать якоря с судов и осуществлять их проход с оттяжками якорями, цепями, лотами, волюшками и тросами (в охранных зонах подводных кабельных линий электропередачи); Реестровый номер границы: 78:31-6.159; Вид объекта реестра границ: Зона с особыми условиями использования территории; Вид зоны по документу: Охранная зона объектов электроэнергетики: "КЛ 35 кВ К-427/П Б ТЭЦ IV"; Тип зоны: Охранная зона инженерных коммуникаций; Номер: 0</p>	
78:31:0001417:4284/2	147	вид ограничения (обременения): ограничение прав на земельный участок, предусмотренное статьей 56 Земельного кодекса	

	 <p>ДОКУМЕНТ ПОДПИСАН электронной подписью Стефановича Сергея Владимировича Идентификационный номер: 78:31:0001417:4284/2</p>	
ПОЛНОЕ НАИМЕНОВАНИЕ ДОЛЖНОСТИ	ИНИЦИАЛЫ, ФИМИЛИЯ	

Земельный участок			
вид объекта недвижимости			
Лист № 23 раздела 4.1	Всего листов раздела 4.1: 164	Всего разделов: 8	Всего листов выписки: 723
16.07.2025г. № КУВИИ-001/2025-140568604			
Кадастровый номер:		78:31:0001417:4284	

	<p>Российской Федерации; Срок действия: не установлен; реквизиты документа-основания: решение о согласовании границ охранной зоны объекта электросетевого хозяйства от 12.03.2019 № 06-300/РС-49 выдан: Северо-Западное управление Федеральной службы по экологическому, технологическому и атомному надзору; Содержание ограничения (обременения): Ограничения предусмотрены п.8-11, раздела III Правил установления охранных зон объектов электросетевого хозяйства и особых условий использования земельных участков, расположенных в границах таких зон, утв. Постановлением Правительства РФ от 24.02.2009 № 160 «О порядке установления охранных зон объектов электросетевого хозяйства и особых условий использования земельных участков, расположенных в границах таких зон» (ред. от 21.12.2018). 8. В охранных зонах запрещается осуществлять любые действия, которые могут нарушить безопасную работу объектов электросетевого хозяйства, в том числе привести к их повреждению или уничтожению, и (или) повлечь причинение вреда жизни, здоровью граждан и имуществу физических или юридических лиц, а также повлечь нанесение экологического ущерба и возникновение пожаров, а т.ч.: а) набрасывать на провода и опоры воздушных линий электропередачи посторонние предметы, а также подниматься на опоры воздушных линий электропередачи; б) размещать любые объекты и предметы (материалы) в пределах созданных в соответствии с требованиями нормативно-технических документов проводов и подъездов для доступа к объектам электросетевого хозяйства, а также проводить любые работы и возводить сооружения, которые могут препятствовать доступу к объектам электросетевого хозяйства, без создания необходимых для такого доступа проводов и подъездов; в) находиться в пределах огороженной территории и помещенных распределительных устройств и подстанций, открывать двери и люки распределительных устройств и подстанций, производить переключения и подключения в электрических сетях (указанное требование не распространяется на работников, занятых выполнением разрешенных в установленном порядке работ), разводить огонь в пределах охранных зон вводных и распределительных устройств и подстанций, воздушных линий электропередачи, а также в охранных зонах кабельных линий электропередачи; г) размещать свалки; д) производить работы ударными механизмами, сбрасывать тяжести массой свыше 5 тонн, производить оброс и слив едких и коррозионных веществ и горюче-смазочных материалов (в охранных зонах подземных кабельных линий электропередачи). 9. В охранных зонах, установленных для объектов электросетевого хозяйства напряжением свыше 1000 вольт запрещается: а) складировать или размещать хранилища любых, в том числе горюче-смазочных, материалов; б) размещать детские и спортивные площадки, стадионы, рынки, торговые точки, полевые станы, загоня для скота, гаражи и стоянки всех видов машин и механизмов, проводить любые мероприятия, связанные с большим скоплением людей, не занятых выполнением разрешенных в установленном порядке работ (в охранных зонах воздушных линий электропередачи); г) бросать якоря с судов и осуществлять их проход с отбрасыванием якорями, цепями, лотами, восточушами и тралвами (в охранных зонах подводных кабельных линий электропередачи); д) осуществлять проход судов с поднятыми стрелами кранов и других механизмов (в охранных зонах воздушных линий электропередачи). 10. В пределах охранных зон без письменного решения о согласовании сетевых организаций юридическим и</p>
--	----------------------------------------------------------------------------------------------------------------------------------------------------------------------------------------------------------------------------------------------------------------------------------------------------------------------------------------------------------------------------------------------------------------------------------------------------------------------------------------------------------------------------------------------------------------------------------------------------------------------------------------------------------------------------------------------------------------------------------------------------------------------------------------------------------------------------------------------------------------------------------------------------------------------------------------------------------------------------------------------------------------------------------------------------------------------------------------------------------------------------------------------------------------------------------------------------------------------------------------------------------------------------------------------------------------------------------------------------------------------------------------------------------------------------------------------------------------------------------------------------------------------------------------------------------------------------------------------------------------------------------------------------------------------------------------------------------------------------------------------------------------------------------------------------------------------------------------------------------------------------------------------------------------------------------------------------------------------------------------------------------------------------------------------------------------------------------------------------------------------------------------------------------------------------------------------------------------------------------------------------------------------------------------------------------------------------------------------------------------------------------------------------------------------------------------------------------------------------------------------------------------------------------------------------------------------------------------------------------------------------------------------------------------------------------------------------------------------------------------------------------------------------------------------------------------------------------------------------------------------------------------------------------------------------------------------------------------------------------------------------------------------------------------------------------------------------------------------------------------------------------------------------------------------------------------------------------------------------------------------------------------------------------------------------------------------------------------------------------------------------------------------------------------------------------------------------------------------------------------------------------------------------------------------------------------------------------------

	 <p>ДОКУМЕНТ ПОДПИСАН ЭЛЕКТРОННОЙ ПОДПИСЬЮ</p>	
ПОЛНОЕ НАИМЕНОВАНИЕ ДОЛЖНОСТИ	<p>Служба государственного кадастрового учета и регистрации недвижимости Федеральная служба государственной регистрации, кадастра и картографии Добровольно с 01.01.2019 по 31.03.2021</p>	ИНИЦИАЛЫ, ФАМИЛИЯ

Земельный участок			
вид объекта недвижимости			
Лист № 24 раздела 4.1	Всего листов раздела 4.1: 164	Всего разделов: 8	Всего листов выписки: 723
16.07.2025г. № КУВН-001/2025-140568604			
Кадастровый номер:		78:31:0001417:4284	
		<p>физическим лицам запрещаются: а) строительство, капитальный ремонт, реконструкция или снос зданий и сооружений; б) горные, взрывные, мелiorативные работы, в том числе связанные с временным затоплением земель; в) посадка и вырубка деревьев и кустарников; г) дноуглубительные, землечерпальные и погрузочно-разгрузочные работы, добыча рыбы, других водных животных и растений придонными орудиями лова, устройства водопоев, копка и заготовка льда (в охранных зонах подводных кабельных линий электропередачи); д) проход судов, у которых расстояние по вертикали от верхнего крайнего габарита с грузом или без груза до нижней точки провеса проводов переходов воздушных линий электропередачи через водоемы менее минимально допустимого расстояния, в том числе с учетом максимального уровня подъема воды при паводке; е) проезд машин и механизмов, имеющих общую высоту с грузом или без груза от поверхности дороги более 4,5 метра (в охранных зонах воздушных линий электропередачи); ж) земляные работы на глубине более 0,3 метра (на вспахиваемых землях на глубине более 0,45 метра), а также планировка грунта (в охранных зонах подземных кабельных линий электропередачи); з) полив сельскохозяйственных культур в случае, если высота струи воды может составить свыше 3 метров (в охранных зонах воздушных линий электропередачи); и) полевые сельскохозяйственные работы с применением сельскохозяйственных машин и оборудования высотой более 4 метров (в охранных зонах воздушных линий электропередачи) или полевые сельскохозяйственные работы, связанные с вспашкой земли (в охранных зонах кабельных линий электропередачи). 11. В охранных зонах, установленных для объектов электросетевого хозяйства напряжением до 1000 вольт, без письменного решения о согласовании сетевых организаций запрещается: а) размещать детские и спортивные площадки, стадионы, рынки, торговые точки, полевые станы, загоны для скота, гаражи и стоянки всех видов машин и механизмов, садовые, огородные земельные участки и иные объекты недвижимости, расположенные в границах территории ведения гражданами садоводства или огородничества для собственных нужд, объекты жилищного строительства, в том числе индивидуального (в охранных зонах воздушных линий электропередачи); б) складировать или размещать хранилища любых, в том числе горюче-смазочных, материалов; в) устраивать причалы для стоянки судов, барок и плавучих кранов, бросать якоря с судов и осуществлять их проход с отданными якорями, цепями, лотами, волокушами и трапами (в охранных зонах подводных кабельных линий электропередачи). ; Реестровый номер границы: 78:31-6.175; Вид объекта реестра границ: Зона с особыми условиями использования территории; Вид зоны по документу: Охранная зона объекта электросетевого хозяйства - заходов КЛ 110кВ в ЗРУ 110/6кВ ЭС-2 Центральной ТЭЦ; Тип зоны: Охранная зона инженерных коммуникаций</p>	
78:31:0001417:4284/43	21	<p>вид ограничения (обременения): ограничение права на земельный участок, предусмотренное статьей 56 Земельного кодекса Российской Федерации; Срок действия: не установлен; реквизиты документа-основания: постановление Правительства РФ «О порядке установления охранных зон объектов электросетевого хозяйства и особых условий использования земельных участков, расположенных в границах таких зон» от 24.02.2009 № 160 выдан: Правительство Российской Федерации; Содержание ограничения (обременения): Согласно Постановлению Правительства Российской Федерации № 160 от 24.02.2009 в</p>	

	 ДОКУМЕНТ ПОДПИСАН ЭЛЕКТРОННОЙ ПОДПИСЬЮ С помощью сертификата электронной подписи Выдан: ФЕДЕРАЛЬНАЯ СЛУЖБА ГОСУДАРСТВЕННОЙ РЕГИСТРАЦИИ, КАДАСТРА И КАРТОГРАФИИ Действителен с 01.06.2014 по 31.05.2021	
ПОЛНОЕ НАИМЕНОВАНИЕ ДОЛЖНОСТИ		ИНИЦИАЛЫ, ФАМИЛИЯ

Земельный участок			
вид объекта недвижимости			
Лист № 25 раздела 4.1	Всего листов раздела 4.1: 164	Всего разделов: 8	Всего листов выписки: 723
16.07.2025г. № КУВН-001/2025-140568604			
Кадастровый номер:		78:31:0001417:4284	
		<p>охраняемых зонах запрещается осуществлять любые действия, которые могут нарушить безопасную работу объектов электросетевого хозяйства, в том числе привести к их повреждению или уничтожению, и (или) повлечь причинение вреда жизни, здоровью граждан и имуществу физических или юридических лиц, а также повлечь нанесение экологического ущерба и возникновение пожаров, в том числе: а) набрасывать на провода и опоры воздушных линий электропередачи посторонние предметы, а также подниматься на опоры воздушных линий электропередачи; б) размещать любые объекты и предметы (материалы) в пределах создаваемых в соответствии с требованиями нормативно-технических документов проходов и подъездов для доступа к объектам электросетевого хозяйства, а также проводить любые работы и возводить сооружения, которые могут препятствовать доступу к объектам электросетевого хозяйства, без создания необходимых для такого доступа проходов и подъездов; в) находиться в пределах огороженной территории и помещениях распределительных устройств и подстанций, открывать двери и люки распределительных устройств и подстанций, производить переключения и подключения в электрических сетях (указанное требование не распространяется на работников, занятых выполнением разрешенных в установленном порядке работ), разводять огонь в пределах охраняемых зон вводных и распределительных устройств, подстанций, воздушных линий электропередачи, а также в охраняемых зонах кабельных линий электропередачи; г) размещать свалки; д) производить работы ударными механизмами, сбрасывать тяжести массой свыше 5 тонн, производить сброс и слив едких и коррозионных веществ и горюче-смазочных материалов (в охраняемых зонах подземных кабельных линий электропередачи). Охраняемые зоны устанавливаются: б) вдоль подземных кабельных линий электропередачи - в виде части поверхности участка земли, расположенного под ней участка недр (на глубину, соответствующую глубине прокладки кабельных линий электропередачи), ограниченной параллельными вертикальными плоскостями, отстоящими по обе стороны линии электропередачи от крайних кабелей на расстоянии 1 метра (при проложении кабельных линий напряжением до 1 киловольт в городах под тротуарами - на 0,6 метра в сторону зданий и сооружений и на 1 метр в сторону проезжей части улицы); в) вдоль подземных кабельных линий электропередачи - в виде водного пространства от водной поверхности до дна, ограниченного вертикальными плоскостями, отстоящими по обе стороны линии от крайних кабелей на расстоянии 100 метров.; Реестровый номер границы: 78:31-6.625; Вид объекта реестра границ: Зона с особыми условиями использования территории; Вид зоны по документу: Охранная зона объекта электросетевого хозяйства - Ф.2-123/был ТЭЦ-2-933/; Тип зоны: Охранная зона инженерных коммуникаций</p>	
78:31:0001417:4284/44	875	<p>вид ограничения (обременения): ограничение прав на земельный участок, предусмотренное статьей 56 Земельного кодекса Российской Федерации; Срок действия: не установлен; реквизиты документа-основания: постановление Правительства РФ «О порядке установления охраняемых зон объектов электросетевого хозяйства и особых условий использования земельных участков, расположенных в границах таких зон» от 24.02.2009 № 160 выдан: Правительство Российской Федерации; Содержание ограничения (обременения): Согласно Постановлению Правительства Российской Федерации № 160 от 24.02.2009 в</p>	

	 <p>ДОКУМЕНТ ПОДПИСАН ЭЛЕКТРОННОЙ ПОДПИСЬЮ</p>	
ПОЛНОЕ НАИМЕНОВАНИЕ ДОЛЖНОСТИ	<p>Служба государственного кадастрового учета и регистрации недвижимости Федеральная служба государственной регистрации, кадастра и картографии Добровольно с 01.09.2018 по 31.08.2021</p>	ИНИЦИАЛЫ, ФИМИЛИЯ

Земельный участок			
вид объекта недвижимости			
Лист № 26 раздела 4.1	Всего листов раздела 4.1: 164	Всего разделов: 8	Всего листов выписки: 723
16.07.2025г. № КУВН-001/2025-140568604			
Кадастровый номер:		78:31:0001417:4284	
		<p>охраняемых зонах запрещается осуществлять любые действия, которые могут нарушить безопасную работу объектов электросетевого хозяйства, в том числе привести к их повреждению или уничтожению, и (или) повлечь причинение вреда жизни, здоровью граждан и имуществу физических или юридических лиц, а также повлечь нанесение экологического ущерба и возникновение пожаров, в том числе: а) набрасывать на провода и опоры воздушных линий электропередачи посторонние предметы, а также подниматься на опоры воздушных линий электропередачи; б) размещать любые объекты и предметы (материалы) в пределах создаваемых в соответствии с требованиями нормативно-технических документов проходов и подъездов для доступа к объектам электросетевого хозяйства, а также проводить любые работы и возводить сооружения, которые могут препятствовать доступу к объектам электросетевого хозяйства, без создания необходимых для такого доступа проходов и подъездов; в) находиться в пределах огороженной территории и помещениях распределительных устройств и подстанций, открывать двери и люки распределительных устройств и подстанций, производить переключения и подключения в электрических сетях (указанное требование не распространяется на работников, занятых выполнением разрешенных в установленном порядке работ), разводять огонь в пределах охраняемых зон вводных и распределительных устройств, воздушных линий электропередачи, а также в охраняемых зонах кабельных линий электропередачи; г) размещать свалки; д) производить работы ударными механизмами, сбрасывать тяжести массой свыше 5 тонн, производить сброс и слив едких и коррозионных веществ и горюче-смазочных материалов (в охраняемых зонах подземных кабельных линий электропередачи). Охраняемые зоны устанавливаются: б) вдоль подземных кабельных линий электропередачи - в виде части поверхности участка земли, расположенного под ней участка недр (на глубину, соответствующую глубине прокладки кабельных линий электропередачи), ограниченной параллельными вертикальными плоскостями, отстоящими по обе стороны линии электропередачи от крайних кабелей на расстоянии 1 метра (при проложении кабельных линий напряжением до 1 киловольта в городах под тротуарами - на 0,6 метра в сторону зданий и сооружений и на 1 метр в сторону проезжей части улицы); в) вдоль подземных кабельных линий электропередачи - в виде водного пространства от водной поверхности до дна, ограниченного вертикальными плоскостями, отстоящими по обе стороны линии от крайних кабелей на расстоянии 100 метров.; Реестровый номер границы: 78:31-6.638; Вид объекта реестра границ: Зона с особыми условиями использования территории; Вид зоны по документу: Охранная зона объекта электросетевого хозяйства - Ф.2-191; Тип зоны: Охранная зона инженерных коммуникаций</p>	
78:31:0001417:4284/45	2	<p>вид ограничения (обременения): ограничение прав на земельный участок, предусмотренное статьей 56 Земельного кодекса Российской Федерации; Срок действия: не установлен; реквизиты документа-основания: постановление Правительства РФ «О порядке установления охраняемых зон объектов электросетевого хозяйства и особых условий использования земельных участков, расположенных в границах таких зон» от 24.02.2009 № 160 выдан: Правительство Российской Федерации; Содержание ограничения (обременения): Согласно Постановлению Правительства Российской Федерации № 160 от 24.02.2009 в охраняемых зонах запрещается осуществлять любые действия, которые могут нарушить безопасную работу объектов</p>	

	 ДОКУМЕНТ ПОДПИСАН ЭЛЕКТРОННОЙ ПОДПИСЬЮ Службы государственного кадастрового учета и регистрации недвижимости Федеральная служба государственной регистрации, кадастра и картографии Дубликат от 01.08.2025 по 24.07.2025	
ПОЛНОЕ НАИМЕНОВАНИЕ ДОЛЖНОСТИ		ИНИЦИАЛЫ, ФИМИЛИЯ

Земельный участок			
вид объекта недвижимости			
Лист № 27 раздела 4.1	Всего листов раздела 4.1: 164	Всего разделов: 8	Всего листов выписки: 723
16.07.2025г. № КУВИИ-001/2025-140568604			
Кадастровый номер:		78:31:0001417:4284	
		<p>электросетевого хозяйства, в том числе привести к их повреждению или уничтожению, и (или) повлечь причинение вреда жизни, здоровью граждан и имуществу физических или юридических лиц, а также повлечь нанесение экологического ущерба и возникновение пожаров, в том числе: а) набрасывать на провода и опоры воздушных линий электропередачи посторонние предметы, а также подниматься на опоры воздушных линий электропередачи; б) размещать любые объекты и предметы (материалы) в пределах создаваемых в соответствии с требованиями нормативно-технических документов проходов и подъездов для доступа к объектам электросетевого хозяйства, а также проводить любые работы и возводить сооружения, которые могут препятствовать доступу к объектам электросетевого хозяйства, без создания необходимых для такого доступа проходов и подъездов; в) заходить в пределах огороженной территории и помещениях распределительных устройств и подстанций, открывать двери и люки распределительных устройств и подстанций, производить переключения и подключения в электрических сетях (указанное требование не распространяется на работников, занятых выполнением разрешенных в установленном порядке работ), разводить огонь в пределах охранных зон вводных и распределительных устройств, подстанций, воздушных линий электропередачи, а также в охранных зонах кабельных линий электропередачи; г) размещать свалки; д) производить работы ударными механизмами, сбрасывать тяжести массой свыше 5 тонн, производить сброс и слив едких и коррозионных веществ и горюче-смазочных материалов (в охранных зонах подземных кабельных линий электропередачи). Охранные зоны устанавливаются: б) вдоль подземных кабельных линий электропередачи - в виде части поверхности участка земли, расположенного под ней участка недр (на глубину, соответствующую глубине прокладки кабельных линий электропередачи), ограниченной параллельными вертикальными плоскостями, отстоящими по обе стороны линии электропередачи от крайних кабелей на расстоянии 1 метра (при проложении кабельных линий напряжением до 1 киловольта в городах под тротуарами - на 0,6 метра в сторону зданий и сооружений и на 1 метр в сторону проезжей части улицы); в) вдоль подводных кабельных линий электропередачи - в виде водного пространства от водной поверхности до дна, ограниченного вертикальными плоскостями, отстоящими по обе стороны линии от крайних кабелей на расстоянии 100 метров.;</p> <p>Реестровый номер границы: 78:31-6.640; Вид объекта реестра границы: Зона с особыми условиями использования территории; Вид зоны по документу: Охранный зона объекта электросетевого хозяйства - Ф.2-189; Тип зоны: Охранный зона инженерных коммуникаций</p>	
78:31:0001417:4284/46	2	<p>вид ограничения (обременения): ограничение прав на земельный участок, предусмотренное статьей 56 Земельного кодекса Российской Федерации; Срок действия: не установлен; реквизиты документа-основания: постановление Правительства РФ «О порядке установления охранных зон объектов электросетевого хозяйства и особых условий использования земельных участков, расположенных в границах таких зон» от 24.02.2009 № 160 выдан: Правительство Российской Федерации; Содержание ограничения (обременения): Согласно Постановлению Правительства Российской Федерации № 160 от 24.02.2009 в охранных зонах запрещается осуществлять любые действия, которые могут нарушить безопасную работу объектов электросетевого хозяйства, в том числе привести к их повреждению или уничтожению, и (или) повлечь причинение вреда</p>	

ПОЛНОЕ НАИМЕНОВАНИЕ ДОЛЖНОСТИ	 <p>ДОКУМЕНТ ПОДПИСАН ЭЛЕКТРОННОЙ ПОДПИСЬЮ</p> <p>Служба государственного кадастрового учета и регистрации недвижимости Федеральная служба государственной регистрации, кадастра и картографии Добровольно с 01.01.2018 по 31.03.2021</p>	ИНИЦИАЛЫ, ФАМИЛИЯ

Земельный участок			
вид объекта недвижимости			
Лист № 28 раздела 4.1	Всего листов раздела 4.1: 164	Всего разделов: 8	Всего листов выписки: 723
16.07.2025г. № КУВН-001/2025-140568604			
Кадастровый номер:		78:31:0001417:4284	
		<p>жизни, здоровью граждан и имуществу физических или юридических лиц, а также повлечь нанесение экологического ущерба и возникновение пожаров, в том числе: а) набрасывать на провода и опоры воздушных линий электропередачи посторонние предметы, а также подниматься на опоры воздушных линий электропередачи; б) размещать любые объекты и предметы (материалы) в пределах создаваемых в соответствии с требованиями нормативно-технических документов проходов и подъездов для доступа к объектам электросетевого хозяйства, а также проводить любые работы и возводить сооружения, которые могут препятствовать доступу к объектам электросетевого хозяйства, без создания необходимых для такого доступа проходов и подъездов; в) находиться в пределах огороженной территории и помещениях распределительных устройств и подстанций, открывать двери и люки распределительных устройств и подстанций, производить переключения и подключения в электрических сетях (указанное требование не распространяется на работников, занятых выполнением разрешенных в установленном порядке работ), разводить огонь в пределах охраняемых зон вводных и распределительных устройств, подстанций, воздушных линий электропередачи, а также в охраняемых зонах кабельных линий электропередачи; г) размещать свалки; д) производить работы ударными механизмами, сбрасывать тяжести массой свыше 5 тонн, производить сброс и слив едких и коррозионных веществ и горюче-смазочных материалов (в охраняемых зонах подземных кабельных линий электропередачи). Охраняемые зоны устанавливаются: б) вдоль подземных кабельных линий электропередачи - в виде части поверхности участка земли, расположенного под ней участка недр (на глубину, соответствующую глубине прокладки кабельных линий электропередачи), ограниченной параллельными вертикальными плоскостями, отстоящими по обе стороны линии электропередачи от крайних кабелей на расстоянии 1 метра (при проложении кабельных линий напряжением до 1 киловольт в городах под тротуарами - на 0,6 метра в сторону зданий и сооружений и на 1 метр в сторону проезжей части улицы); в) вдоль подводных кабельных линий электропередачи - в виде водного пространства от водной поверхности до дна, ограниченного вертикальными плоскостями, отстоящими по обе стороны линии от крайних кабелей на расстоянии 100 метров; Реестровый номер границы: 78:31-6.669; Вид объекта реестра границы: Зона с особыми условиями использования территории; Вид зоны по документу: Охранная зона объекта электросетевого хозяйства - Ф.2-194; Тип зоны: Охранная зона инженерных коммуникаций</p>	
78:31:0001417:4284/47	2	<p>вид ограничения (обременения): ограничение прав на земельный участок, предусмотренное статьей 56 Земельного кодекса Российской Федерации; Срок действия: не установлен; реквизиты документа-основания: постановление Правительства РФ «О порядке установления охраняемых зон объектов электросетевого хозяйства и особых условий использования земельных участков, расположенных в границах таких зон» от 24.02.2009 № 160 выдан: Правительство Российской Федерации; Содержание ограничения (обременения): Согласно Постановлению Правительства Российской Федерации № 160 от 24.02.2009 в охраняемых зонах запрещается осуществлять любые действия, которые могут нарушить безопасную работу объектов электросетевого хозяйства, в том числе привести к их повреждению или уничтожению, и (или) повлечь причинение вреда жизни, здоровью граждан и имуществу физических или юридических лиц, а также повлечь нанесение экологического ущерба и</p>	

ПОЛНОЕ НАИМЕНОВАНИЕ ДОЛЖНОСТИ	 ДОКУМЕНТ ПОДПИСАН ЭЛЕКТРОННОЙ ПОДПИСЬЮ	ИНИЦИАЛЫ, ФИМИЛИЯ
	Служба ФЕДЕРАЛЬНОГО АГЕНТСТВА ПО ВЫЯВЛЕНИЮ ФЕДЕРАЛЬНАЯ СЛУЖБА ГОСУДАРСТВЕННОЙ РЕГИСТРАЦИИ, КАДАСТРА И КАРТОГРАФИИ Деловая линия + 81 06 2024 до 24.06.2024	

Земельный участок	
вид объекта недвижимости	
Лист № 29 раздела 4.1	Всего листов раздела 4.1: 164
Всего разделов: 8	
Всего листов выписки: 723	
16.07.2025г. № КУВН-001/2025-140568604	
Кадастровый номер: 78:31:0001417:4284	
	<p>возникновение пожаров, в том числе: а) набрасывать на провода и опоры воздушных линий электропередачи посторонние предметы, а также подниматься на опоры воздушных линий электропередачи; б) размещать любые объекты и предметы (материалы) в пределах создаваемых в соответствии с требованиями нормативно-технических документов проходов и подъездов для доступа к объектам электросетевого хозяйства, а также проводить любые работы и возводить сооружения, которые могут препятствовать доступу к объектам электросетевого хозяйства, без создания необходимых для такого доступа проходов и подъездов; в) находиться в пределах оговоренной территории и помещениях распределительных устройств и подстанций, открывать двери и люки распределительных устройств и подстанций, производить переключения и подключения в электрических сетях (указанное требование не распространяется на работников, занятых выполнением разрешенных в установленном порядке работ), разводить огонь в пределах охранных зон вводных и распределительных устройств, подстанций, воздушных линий электропередачи, а также в охранных зонах кабельных линий электропередачи; г) размещать свалки; д) производить работы ударными механизмами, сбрасывать тяжести массой свыше 5 тонн, производить сброс и слив едких и коррозионных веществ и горюче-смазочных материалов (в охранных зонах подземных кабельных линий электропередачи). Охранные зоны устанавливаются: б) вдоль подземных кабельных линий электропередачи - в виде части поверхности участка земли, расположенного под ней участка недр (на глубину, соответствующую глубине прокладки кабельных линий электропередачи), ограниченной параллельными вертикальными плоскостями, отстоящими по обе стороны линии электропередачи от крайних кабелей на расстоянии 1 метра (при проложении кабельных линий напряжением до 1 киловольта в городах под тротуарами - на 0,6 метра в сторону зданий и сооружений и на 1 метр в сторону проезжей части улицы); в) вдоль подводных кабельных линий электропередачи - в виде водного пространства от водной поверхности до дна, ограниченного вертикальными плоскостями, отстоящими по обе стороны линии от крайних кабелей на расстоянии 100 метров.; Реестровый номер границы: 78:31-6-670; Вид объекта реестра границы: Зона с особыми условиями использования территории; Вид зоны по документу: Охранная зона объекта электросетевого хозяйства - Ф.2-192; Тип зоны: Охранная зона инженерных коммуникаций</p>
78:31:0001417:4284/48	2
	<p>вид ограничения (обременения): ограничение права на земельный участок, предусмотренное статьей 56 Земельного кодекса Российской Федерации; Срок действия: не установлен; реквизиты документа-основания: постановление Правительства РФ «О порядке установления охранных зон объектов электросетевого хозяйства и особых условий использования земельных участков, расположенных в границах таких зон» от 24.02.2009 № 160 выдан: Правительство Российской Федерации ; Содержание ограничения (обременения): Согласно Постановлению Правительства Российской Федерации № 160 от 24.02.2009 в охранных зонах запрещается осуществлять любые действия, которые могут нарушить безопасную работу объектов электросетевого хозяйства, в том числе привести к их повреждению или уничтожению, и (или) повлечь причинение вреда жизни, здоровью граждан и имуществу физических или юридических лиц, а также повлечь нанесение экологического ущерба и возникновение пожаров, в том числе: а) набрасывать на провода и опоры воздушных линий электропередачи посторонние</p>

	 ДОКУМЕНТ ПОДПИСАН ЭЛЕКТРОННОЙ ПОДПИСЬЮ			
ПОЛНОЕ НАИМЕНОВАНИЕ ДОЛЖНОСТИ	Служба государственного кадастрового учета и регистрации недвижимости Федеральная служба государственной регистрации, кадастра и картографии Деловая линия: +7 (495) 201-00-00	ИНИЦИАЛЫ, ФИМИЛИЯ		

Земельный участок	
вид объекта недвижимости	
Лист № 30 раздела 4.1	Всего листов раздела 4.1: 164
Всего разделов: 8	
Всего листов выписки: 723	
16.07.2025г. № КУВН-001/2025-140568604	
Кадастровый номер:	78:31:0001417:4284
	<p>предметы, а также подниматься на опоры воздушных линий электропередачи; б) размещать любые объекты и предметы (материалы) в пределах создаваемых в соответствии с требованиями нормативно-технических документов проходов и подъездов для доступа к объектам электросетевого хозяйства, а также проводить любые работы и возводить сооружения, которые могут препятствовать доступу к объектам электросетевого хозяйства, без создания необходимых для такого доступа проходов и подъездов; в) заходить в пределах огороженной территории и помещений распределительных устройств и подстанций, открывать двери и люки распределительных устройств и подстанций, производить переключения и подключения в электрических сетях (указанное требование не распространяется на работников, занятых выполнением разрешенных в установленном порядке работ), разводить огонь в пределах охранных зон вводных и распределительных устройств, подстанций, воздушных линий электропередачи, а также в охранных зонах кабельных линий электропередачи; г) размещать свалки; д) производить работы ударными механизмами, сбрасывать тяжести массой свыше 5 тонн, производить сброс и слив едких и коррозионных веществ и горюче-смазочных материалов (в охранных зонах подземных кабельных линий электропередачи). Охранные зоны устанавливаются: б) вдоль подземных кабельных линий электропередачи - в виде части поверхности участка земли, расположенного под ней участка недр (на глубину, соответствующую глубине прокладки кабельных линий электропередачи), ограниченной параллельными вертикальными плоскостями, отстоящими по обе стороны линии электропередачи от крайних кабелей на расстоянии 1 метра (при проложении кабельных линий напряжением до 1 киловольт в городах под тротуарами - на 0,6 метра в сторону зданий и сооружений и на 1 метр в сторону проезжей части улицы); в) вдоль подземных кабельных линий электропередачи - в виде водного пространства от водной поверхности до дна, ограниченного вертикальными плоскостями, отстоящими по обе стороны линии от крайних кабелей на расстоянии 100 метров.; Реестровый номер границы: 78:31-6.661; Вид объекта реестра границы: Зона с особыми условиями использования территории; Вид зоны по документу: Охранный зона объекта электросетевого хозяйства - Ф.2-188/506'; Тип зоны: Охранный зона инженерных коммуникаций</p>
78:31:0001417:4284/49	19
	<p>вид ограничения (обременения): ограничение прав на земельный участок, предусмотренные статьей 56 Земельного кодекса Российской Федерации; Срок действия: не установлен; реквизиты документа-основания: постановление Правительства РФ «О порядке установления охранных зон объектов электросетевого хозяйства и особых условий использования земельных участков, расположенных в границах таких зон» от 24.02.2009 № 160 выдан: Правительство Российской Федерации; Содержание ограничения (обременения): Согласно Постановлению Правительства Российской Федерации № 160 от 24.02.2009 в охранных зонах запрещается осуществлять любые действия, которые могут нарушить безопасную работу объектов электросетевого хозяйства, в том числе привести к их повреждению или уничтожению, и (или) повлечь причинение вреда жизни, здоровью граждан и имуществу физических или юридических лиц, а также повлечь нанесение экологического ущерба и возникновение пожаров, в том числе: а) набрасывать на провода и опоры воздушных линий электропередачи посторонние</p>

 ДОКУМЕНТ ПОДПИСАН ЭЛЕКТРОННОЙ ПОДПИСЬЮ	Сторона: ОБЩЕСТВО С ОГРАНИЧЕННОЙ ОТВЕТСТВЕННОСТЬЮ Вид: ФИДЕРАЛЬНАЯ СЛУЖБА ГОСУДАРСТВЕННОЙ РЕГИСТРАЦИИ, КАДАСТРА И КАРТОГРАФИИ Действителен с 01.01.2024 по 31.01.2024	ИНИЦИАЛЫ, ФАМИЛИЯ
ПОЛНОЕ НАИМЕНОВАНИЕ ДОЛЖНОСТИ		

Земельный участок			
вид объекта недвижимости			
Лист № 31 раздела 4.1	Всего листов раздела 4.1: 164	Всего разделов: 8	Всего листов выписки: 723
16.07.2025г. № КУВН-001/2025-140568604			
Кадастровый номер:		78:31:0001417:4284	
		предметы, а также подниматься на опоры воздушных линий электропередачи; б) размещать любые объекты и предметы (материалы) в пределах создаваемых в соответствии с требованиями нормативно-технических документов проходов и подъездов для доступа к объектам электросетевого хозяйства, а также проводить любые работы и возводить сооружения, которые могут препятствовать доступу к объектам электросетевого хозяйства, без создания необходимых для такого доступа проходов и подъездов; в) заходить в пределах огороженной территории и помещений распределительных устройств и подстанций, открывать двери и люки распределительных устройств и подстанций, производить переключения и подключения в электрических сетях (указанное требование не распространяется на работников, занятых выполнением разрешенных в установленном порядке работ), разводить огонь в пределах охранных зон вводных и распределительных устройств, подстанций, воздушных линий электропередачи, а также в охранных зонах кабельных линий электропередачи; г) размещать свалки; д) производить работы ударными механизмами, сбрасывать тяжести массой свыше 5 тонн, производить сброс и слив едких и коррозионных веществ и горюче-смазочных материалов (в охранных зонах подземных кабельных линий электропередачи). Охранные зоны устанавливаются: б) вдоль подземных кабельных линий электропередачи - в виде части поверхности участка земли, расположенного под ней участка недр (на глубину, соответствующую глубине прокладки кабельных линий электропередачи), ограниченной параллельными вертикальными плоскостями, отстоящими по обе стороны линии электропередачи от крайних кабелей на расстоянии 1 метра (при проложении кабельных линий напряжением до 1 кВольта в городах под тротуарами - на 0,6 метра в сторону зданий и сооружений и на 1 метр в сторону проезжей части улицы); в) вдоль подземных кабельных линий электропередачи - в виде водного пространства от водной поверхности до дна, ограниченного вертикальными плоскостями, отстоящими по обе стороны линии от крайних кабелей на расстоянии 100 метров; Реестровый номер границы: 78:31-6.1250; Вид объекта реестра границы: Зона с особыми условиями использования территории; Вид зоны по документу: Охранный зона объекта электросетевого хозяйства - Ф.2-02/; Тип зоны: Охранный зона инженерных коммуникаций	
78:31:0001417:4284/50	2	вид ограничения (обременения): ограничение прав на земельный участок, предусмотренное статьей 56 Земельного кодекса Российской Федерации; Срок действия: не установлен; реквизиты документа-основания: постановление Правительства РФ «О порядке установления охранных зон объектов электросетевого хозяйства и особых условий использования земельных участков, расположенных в границах таких зон» от 24.02.2009 № 160 выдан: Правительство Российской Федерации; Содержание ограничения (обременения): Согласно Постановлению Правительства Российской Федерации № 160 от 24.02.2009 в охранных зонах запрещается осуществлять любые действия, которые могут нарушить безопасную работу объектов электросетевого хозяйства, в том числе привести к их повреждению или уничтожению, и (или) повлечь причинение вреда жизни, здоровью граждан и имуществу физических или юридических лиц, а также повлечь нанесение экологического ущерба и возникновение пожаров, в том числе: а) набрасывать на провода и опоры воздушных линий электропередачи посторонние предметы, а также подниматься на опоры воздушных линий электропередачи; б) размещать любые объекты и предметы	

	 ДОКУМЕНТ ПОДПИСАН ЭЛЕКТРОННОЙ ПОДПИСЬЮ Службы государственного кадастрового учета и регистрации недвижимости Федеральная служба государственной регистрации, кадастра и картографии Деловая линия: +7 (495) 201-00-00	
ПОЛНОЕ НАИМЕНОВАНИЕ ДОЛЖНОСТИ		ИНИЦИАЛЫ, ФИМИЛИЯ


Земельный участок			
вид объекта недвижимости			
Лист № 32 раздела 4.1	Всего листов раздела 4.1: 164	Всего разделов: 8	Всего листов выписки: 723
16.07.2025г. № КУВН-001/2025-140568604			
Кадастровый номер:		78:31:0001417:4284	
		<p>(материалы) в пределах создаваемых в соответствии с требованиями нормативно-технических документов проходов и подъездов для доступа к объектам электросетевого хозяйства, а также проводить любые работы и возводить сооружения, которые могут препятствовать доступу к объектам электросетевого хозяйства, без создания необходимых для такого доступа проходов и подъездов; в) находиться в пределах оговоренной территории и помещенных распределительных устройств и подстанций, открывать двери и люки распределительных устройств и подстанций, производить переключения и подключения в электрических сетях (указанное требование не распространяется на работников, занятых выполнением разрешенных в установленном порядке работ), разводять огонь в пределах охранных зон вводных и распределительных устройств, подстанций, воздушных линий электропередачи, а также в охранных зонах кабельных линий электропередачи; г) размещать свалки; д) производить работы ударными механизмами, сбрасывать тяжести массой свыше 5 тонн, производить сброс и слив едких и коррозионных веществ и горюче-смазочных материалов (в охранных зонах подземных кабельных линий электропередачи). Охранные зоны устанавливаются: б) вдоль подземных кабельных линий электропередачи - в виде части поверхности участка земли, расположенного под ней участка недр (на глубину, соответствующую глубине прокладки кабельных линий электропередачи), ограниченной параллельными вертикальными плоскостями, отстоящими по обе стороны линии электропередачи от крайних кабелей на расстоянии 1 метра (при проложении кабельных линий напряжением до 1 киловольта в городах под тротуарами - на 0,6 метра в сторону зданий и сооружений и на 1 метр в сторону проезжей части улицы); в) вдоль подводных кабельных линий электропередачи - в виде водного пространства от водной поверхности до дна, ограниченного вертикальными плоскостями, отстоящими по обе стороны линии от крайних кабелей на расстоянии 100 метров.;</p> <p>Реестровый номер границы: 78:31-6.665; Вид объекта реестра границы: Зона с особыми условиями использования территории; Вид зоны по документу: Охранная зона объекта электросетевого хозяйства - Ф.2-122; Тип зоны: Охранная зона инженерных коммуникаций</p>	
78:31:0001417:4284/51	5	<p>вид ограничения (обременения): ограничение права на земельный участок, предусмотренное статьей 56 Земельного кодекса Российской Федерации; Срок действия: не установлен; реквизиты документа-основания: постановление Правительства РФ «О порядке установления охранных зон объектов электросетевого хозяйства и особых условий использования земельных участков, расположенных в границах таких зон» от 24.02.2009 № 160 выдан: Правительство Российской Федерации ; Содержание ограничения (обременения): Согласно Постановлению Правительства Российской Федерации № 160 от 24.02.2009 в охранных зонах запрещается осуществлять любые действия, которые могут нарушить безопасную работу объектов электросетевого хозяйства, в том числе привести к их повреждению или уничтожению, и (или) повлечь причинение вреда жизни, здоровью граждан и имуществу физических или юридических лиц, а также повлечь нанесение экологического ущерба и возникновение пожаров, в том числе: а) набрасывать на провода и опоры воздушных линий электропередачи посторонние предметы, а также подниматься на опоры воздушных линий электропередачи; б) размещать любые объекты и предметы (материалы) в пределах создаваемых в соответствии с требованиями нормативно-технических документов проходов и подъездов</p>	

 ДОКУМЕНТ ПОДПИСАН ЭЛЕКТРОННОЙ ПОДПИСЬЮ	Сторона: ОБЩЕСТВО С ОГРАНИЧЕННОЙ ОТВЕТСТВЕННОСТЬЮ Федеральная служба государственной регистрации, кадастра и картографии Деловая линия + 81.02.2024 до 24.02.2024	ИНИЦИАЛЫ, ФАМИЛИЯ
ПОЛНОЕ НАИМЕНОВАНИЕ ДОЛЖНОСТИ		

Земельный участок			
вид объекта недвижимости			
Лист № 33 раздела 4.1	Всего листов раздела 4.1: 164	Всего разделов: 8	Всего листов выписки: 723
16.07.2025г. № КУВИ-001/2025-140568604			
Кадастровый номер:		78:31:0001417:4284	
		<p>для доступа к объектам электросетевого хозяйства, а также проводить любые работы и возводить сооружения, которые могут препятствовать доступу к объектам электросетевого хозяйства, без создания необходимых для такого доступа проходов и подъездов; в) заходить в пределах огороженной территории и помещениях распределительных устройств и подстанций, открывать двери и люки распределительных устройств и подстанций, производить переключения и подключения в электрических сетях (указанное требование не распространяется на работников, занятых выполнением разрешенных в установленном порядке работ), разводить огонь в пределах охранных зон вводных и распределительных устройств, подстанций, воздушных линий электропередачи, а также в охранных зонах кабельных линий электропередачи; г) размещать свалки; д) производить работы ударными механизмами, сбрасывать тяжести массой свыше 5 тонн, производить сброс и слив едких и коррозионных веществ и горюче-смазочных материалов (в охранных зонах подземных кабельных линий электропередачи). Охранные зоны устанавливаются: б) вдоль подземных кабельных линий электропередачи - в виде части поверхности участка земли, расположенного под ней участка недр (на глубину, соответствующую глубине прокладки кабельных линий электропередачи), ограниченной параллельными вертикальными плоскостями, отстоящими по обе стороны линии электропередачи от крайних кабелей на расстоянии 1 метра (при проложении кабельных линий напряжением до 1 кВольта в городах под тротуарами - на 0,6 метра в сторону зданий и сооружений и на 1 метр в сторону проезжей части улицы); в) вдоль подземных кабельных линий электропередачи - в виде водного пространства от водной поверхности до дна, ограниченного вертикальными плоскостями, отстоящими по обе стороны линии от крайних кабелей на расстоянии 100 метров.; Реестровый номер границы: 78:31-6.660; Вид объекта реестра границы: Зона с особыми условиями использования территории; Вид зоны по документу: Охранная зона объекта электросетевого хозяйства - Ф.2-127; Тип зоны: Охранная зона инженерных коммуникаций</p>	
78:31:0001417:4284/52	2	<p>вид ограничения (обременения): ограничение прав на земельный участок, предусмотренное статьей 56 Земельного кодекса Российской Федерации; Срок действия: не установлен; реквизиты документа-основания: постановление Правительства РФ «О порядке установления охранных зон объектов электросетевого хозяйства и особых условий использования земельных участков, расположенных в границах таких зон» от 24.02.2009 № 160 выдан: Правительство Российской Федерации; Содержание ограничения (обременения): Согласно Постановлению Правительства Российской Федерации № 160 от 24.02.2009 в охранных зонах запрещается осуществлять любые действия, которые могут нарушить безопасную работу объектов электросетевого хозяйства, в том числе привести к их повреждению или уничтожению, и (или) повлечь причинение вреда жизни, здоровью граждан и имуществу физических или юридических лиц, а также повлечь нанесение экологического ущерба и возникновение пожаров, в том числе: а) набрасывать на провода и опоры воздушных линий электропередачи посторонние предметы, а также подниматься на опоры воздушных линий электропередачи; б) размещать любые объекты и предметы (материалы) в пределах создаваемых в соответствии с требованиями нормативно-технических документов проходов и подъездов для доступа к объектам электросетевого хозяйства, а также проводить любые работы и возводить сооружения, которые могут</p>	

 ДОКУМЕНТ ПОДПИСАН ЭЛЕКТРОННОЙ ПОДПИСЬЮ	Служба государственного кадастрового учета Федеральная служба государственной регистрации, кадастра и картографии Деловая + 02.06.2025 в 14:05:2025	ИНИЦИАЛЫ, ФИМИЛИЯ
ПОЛНОЕ НАИМЕНОВАНИЕ ДОЛЖНОСТИ		

Земельный участок			
вид объекта недвижимости			
Лист № 34 раздела 4.1	Всего листов раздела 4.1: 164	Всего разделов: 8	Всего листов выписки: 723
16.07.2025г. № КУВН-001/2025-140568604			
Кадастровый номер:		78:31:0001417:4284	
		<p>препятствовать доступу к объектам электросетевого хозяйства, без создания необходимых для такого доступа проходов и подъездов; в) находиться в пределах огороженной территории и помещениях распределительных устройств и подстанций, открывать двери и люки распределительных устройств и подстанций, производить переключения и подключения в электрических сетях (указанное требование не распространяется на работников, занятых выполнением разрешенных в установленном порядке работ), разводить огонь в пределах охранных зон вводных и распределительных устройств, подстанций, воздушных линий электропередачи, а также в охранных зонах кабельных линий электропередачи; г) размещать свалки; д) производить работы ударными механизмами, сбрасывать тяжести массой свыше 5 тонн, производить сброс и слив едких и коррозионных веществ и горюче-смазочных материалов (в охранных зонах подземных кабельных линий электропередачи). Охранные зоны устанавливаются: б) вдоль подземных кабельных линий электропередачи - в виде части поверхности участка земли, расположенного под ней участка недр (на глубину, соответствующую глубине прокладки кабельных линий электропередачи), ограниченной параллельными вертикальными плоскостями, отстоящими по обе стороны линии электропередачи от крайних кабелей на расстоянии 1 метра (при проложении кабельных линий напряжением до 1 киловольта в городах под тротуарами - на 0,6 метра в сторону зданий и сооружений и на 1 метр в сторону проезжей части улицы); в) вдоль подводных кабельных линий электропередачи - в виде водного пространства от водной поверхности до дна, ограниченного вертикальными плоскостями, отстоящими по обе стороны линии от крайних кабелей на расстоянии 100 метров.; Реестровый номер границы: 78:31-6.786; Вид объекта реестра границы: Зона с особыми условиями использования территории; Вид зоны по документу: Охранный зона объекта электросетевого хозяйства - Ф.2-200/554; Тип зоны: Охранный зона инженерных коммуникаций</p>	
78:31:0001417:4284/53	2	<p>вид ограничения (обременения): ограничение права на земельный участок, предусмотренное статьей 56 Земельного кодекса Российской Федерации; Срок действия: не установлен; реквизиты документа-основания: постановление Правительства РФ «О порядке установления охранных зон объектов электросетевого хозяйства и особых условий использования земельных участков, расположенных в границах таких зон» от 24.02.2009 № 160 выдан: Правительство Российской Федерации; Содержание ограничения (обременения): Согласно Постановлению Правительства Российской Федерации № 160 от 24.02.2009 в охранных зонах запрещается осуществлять любые действия, которые могут нарушить безопасную работу объектов электросетевого хозяйства, в том числе привести к их повреждению или уничтожению, и (или) повлечь причинение вреда жизни, здоровью граждан и имуществу физических или юридических лиц, а также повлечь нанесение экологического ущерба и возникновение пожаров, в том числе: а) набрасывать на провода и опоры воздушных линий электропередачи посторонние предметы, а также подниматься на опоры воздушных линий электропередачи; б) размещать любые объекты и предметы (материалы) в пределах созданных в соответствии с требованиями нормативно-технических документов проходов и подъездов для доступа к объектам электросетевого хозяйства, а также проводить любые работы и возводить сооружения, которые могут</p>	

 ДОКУМЕНТ ПОДПИСАН ЭЛЕКТРОННОМ СПОСОБЕ	Служба государственного кадастрового учета Федеральная служба государственной регистрации, кадастра и картографии Деловая + 02.06.2025 в 14:06:2025	ИНИЦИАЛЫ, ФАМИЛИЯ
ПОЛНОЕ НАИМЕНОВАНИЕ ДОЛЖНОСТИ		

Земельный участок			
вид объекта недвижимости			
Лист № 35 раздела 4.1	Всего листов раздела 4.1: 164	Всего разделов: 8	Всего листов выписки: 723
16.07.2025г. № КУВН-001/2025-140568604			
Кадастровый номер:		78:31:0001417:4284	
		<p>препятствовать доступу к объектам электросетевого хозяйства, без создания необходимых для такого доступа проходов и подъездов; в) находиться в пределах огороженной территории и помещениях распределительных устройств и подстанций, открывать двери и люки распределительных устройств и подстанций, производить переключения и подключения в электрических сетях (указанное требование не распространяется на работников, занятых выполнением разрешенных в установленном порядке работ), разводить огонь в пределах охранных зон вводных и распределительных устройств, подстанций, воздушных линий электропередачи, а также в охранных зонах кабельных линий электропередачи; г) размещать свалки; д) производить работы ударными механизмами, сбрасывать тяжести массой свыше 5 тонн, производить сброс и слив едких и коррозионных веществ и горюче-смазочных материалов (в охранных зонах подземных кабельных линий электропередачи). Охранные зоны устанавливаются: б) вдоль подземных кабельных линий электропередачи - в виде части поверхности участка земли, расположенного под ней участка недр (на глубину, соответствующую глубине прокладки кабельных линий электропередачи), ограниченной параллельными вертикальными плоскостями, отстоящими по обе стороны линии электропередачи от крайних кабелей на расстоянии 1 метра (при проложении кабельных линий напряжением до 1 киловольта в городах под тротуарами - на 0,6 метра в сторону зданий и сооружений и на 1 метр в сторону проезжей части улицы); в) вдоль подводных кабельных линий электропередачи - в виде водного пространства от водной поверхности до дна, ограниченного вертикальными плоскостями, отстоящими по обе стороны линии от крайних кабелей на расстоянии 100 метров.; Реестровый номер границы: 78:31-6.668; Вид объекта реестра границ: Зона с особыми условиями использования территории; Вид зоны по документу: Охранная зона объекта электросетевого хозяйства - Ф.2-121; Тип зоны: Охранная зона инженерных коммуникаций</p>	
78:31:0001417:4284/54	2	<p>вид ограничения (обременения): ограничение права на земельный участок, предусмотренное статьей 56 Земельного кодекса Российской Федерации; Срок действия: не установлен; реквизиты документа-основания: постановление Правительства РФ «О порядке установления охранных зон объектов электросетевого хозяйства и особых условий использования земельных участков, расположенных в границах таких зон» от 24.02.2009 № 160 выдан: Правительство Российской Федерации; Содержание ограничения (обременения): Согласно Постановлению Правительства Российской Федерации № 160 от 24.02.2009 в охранных зонах запрещается осуществлять любые действия, которые могут нарушить безопасную работу объектов электросетевого хозяйства, в том числе привести к их повреждению или уничтожению, и (или) повлечь причинение вреда жизни, здоровью граждан и имуществу физических или юридических лиц, а также повлечь нанесение экологического ущерба и возникновение пожаров, в том числе: а) набрасывать на провода и опоры воздушных линий электропередачи посторонние предметы, а также подниматься на опоры воздушных линий электропередачи; б) размещать любые объекты и предметы (материалы) в пределах создаваемых в соответствии с требованиями нормативно-технических документов проходов и подъездов для доступа к объектам электросетевого хозяйства, а также проводить любые работы и возводить сооружения, которые могут препятствовать доступу к объектам электросетевого хозяйства, без создания необходимых для такого доступа проходов и</p>	

 ДОКУМЕНТ ПОДПИСАН ЭЛЕКТРОННОЙ ПОДПИСЬЮ	Сторона: ОБЩЕСТВО С ОГРАНИЧЕННОЙ ОТВЕТСТВЕННОСТЬЮ Федеральное государственное учреждение ФЕДЕРАЛЬНАЯ СЛУЖБА ГОСУДАРСТВЕННОЙ РЕГИСТРАЦИИ, КАДАСТРА И КАРТОГРАФИИ Действителен с 02.06.2024 по 24.06.2025	ИНИЦИАЛЫ, ФАМИЛИЯ
ПОЛНОЕ НАИМЕНОВАНИЕ ДОЛЖНОСТИ		

Земельный участок	
вид объекта недвижимости	
Лист № 37 раздела 4.1	Всего листов раздела 4.1: 164
Всего разделов: 8	
Всего листов выписки: 723	
16.07.2025г. № КУВН-001/2025-140568604	
Кадастровый номер: 78:31:0001417:4284	
	<p>открывать двери и люки распределительных устройств и подстанций, производить переключения и подключения в электрических сетях (указанное требование не распространяется на работников, занятых выполнением разрешенных в установленном порядке работ), разводить огонь в пределах охранных зон вводных и распределительных устройств, подстанций, воздушных линий электропередачи, а также в охранных зонах кабельных линий электропередачи; г) размещать свалки; д) производить работы ударными механизмами, сбрасывать тяжести массой свыше 5 тонн, производить сброс и слив едких и коррозионных веществ и горюче-смазочных материалов (в охранных зонах подземных кабельных линий электропередачи). Охранные зоны устанавливаются: б) вдоль подземных кабельных линий электропередачи - в виде части поверхности участка земли, расположенного под ней участка недр (на глубину, соответствующую глубине прокладки кабельных линий электропередачи), ограниченной параллельными вертикальными плоскостями, отстоящими по обе стороны линии электропередачи от крайних кабелей на расстоянии 1 метра (при проложении кабельных линий напряжением до 1 киловольт в городах под тротуарами - на 0,6 метра в сторону зданий и сооружений и на 1 метр в сторону проезжей части улицы); в) вдоль подземных кабельных линий электропередачи - в виде водного пространства от водной поверхности до дна, ограниченного вертикальными плоскостями, отстоящими по обе стороны линии от крайних кабелей на расстоянии 100 метров;</p> <p>Реестровый номер гравишки: 78:31-6.646; Вид объекта реестра границ: Зона с особыми условиями использования территории; Вид зоны по документу: Охранная зона объекта электросетевого хозяйства - Ф.2-190; Тип зоны: Охранная зона инженерных коммуникаций</p>
78:31:0001417:4284/56	<p>2</p> <p>вид ограничения (обременения): ограничение прав на земельный участок, предусмотренное статьей 56 Земельного кодекса Российской Федерации; Срок действия: не установлен; реквизиты документа-основания: постановление Правительства РФ «О порядке установления охранных зон объектов электросетевого хозяйства и особых условий использования земельных участков, расположенных в границах таких зон» от 24.02.2009 № 160 выдан: Правительство Российской Федерации; Содержание ограничения (обременения): Согласно Постановлению Правительства Российской Федерации № 160 от 24.02.2009 в охранных зонах запрещается осуществлять любые действия, которые могут нарушить безопасную работу объектов электросетевого хозяйства, в том числе привести к их повреждению или уничтожению, и (или) повлечь причинение вреда жизни, здоровью граждан и имуществу физических или юридических лиц, а также повлечь нанесение экологического ущерба и возникновение пожаров, в том числе: а) набрасывать на провода и опоры воздушных линий электропередачи посторонние предметы, а также подниматься на опоры воздушных линий электропередачи; б) размещать любые объекты и предметы (материалы) в пределах созданных в соответствии с требованиями нормативно-технических документов проходов и подъездов для доступа к объектам электросетевого хозяйства, а также проводить любые работы и возводить сооружения, которые могут препятствовать доступу к объектам электросетевого хозяйства, без создания необходимых для такого доступа проходов и подъездов; в) заходить в пределах огороженной территории и помещений распределительных устройств и подстанций, открывать двери и люки распределительных устройств и подстанций, производить переключения и подключения в</p>

	 <p>ДОКУМЕНТ ПОДПИСАН ЭЛЕКТРОННОЙ ПОДПИСЬЮ</p>	
ПОЛНОЕ НАИМЕНОВАНИЕ ДОЛЖНОСТИ	<p>Служба государственного кадастрового учета и регистрации недвижимости Федеральная служба государственной регистрации, кадастра и картографии Добровольно с 01.08.2018 по 31.08.2021</p>	ИНИЦИАЛЫ, ФИМИЛИЯ

Земельный участок	
вид объекта недвижимости	
Лист № 38 раздела 4.1	Всего листов раздела 4.1: 164
Всего разделов: 8	
Всего листов выписки: 723	
16.07.2025г. № КУВИИ-001/2025-140568604	
Кадастровый номер:	78:31:0001417:4284
	<p>электрических сетях (указанное требование не распространяется на работников, занятых выполнением разрешенных в установленном порядке работ), разводять огонь в пределах охранных зон вводных и распределительных устройств, подстанций, воздушных линий электропередачи, а также в охранных зонах кабельных линий электропередачи; г) размещать свалки; д) производить работы ударными механизмами, сбрасывать тяжести массой свыше 5 тонн, производить сброс и слив едких и коррозионных веществ и горюче-смазочных материалов (в охранных зонах подземных кабельных линий электропередачи). Охранные зоны устанавливаются: б) вдоль подземных кабельных линий электропередачи - в виде части поверхности участка земли, расположенного под ней участка недр (на глубину, соответствующую глубине прокладки кабельных линий электропередачи), ограниченной параллельными вертикальными плоскостями, отстоящими по обе стороны линии электропередачи от крайних кабелей на расстоянии 1 метра (при проложении кабельных линий напряжением до 1 киловольта в городах под тротуарами - на 0,6 метра в сторону зданий и сооружений и на 1 метр в сторону проезжей части улицы); в) вдоль подводных кабельных линий электропередачи - в виде водного пространства от водной поверхности до дна, ограниченного вертикальными плоскостями, отстоящими по обе стороны линии от крайних кабелей на расстоянии 100 метров.; Реестровый номер границы: 78:31-6.899; Вид объекта реестра границ: Зона с особыми условиями использования территории; Вид зоны по документу: Охранный зона объекта электросетевого хозяйства - Ф.2-157; Тип зоны: Охранный зона инженерных коммуникаций</p>
78:31:0001417:4284/57	2 <p>вид ограничения (обременения): ограничение права на земельный участок, предусмотренное статьей 56 Земельного кодекса Российской Федерации; Срок действия: не установлен; реквизиты документа-основания: постановление Правительства РФ «О порядке установления охранных зон объектов электросетевого хозяйства и особых условий использования земельных участков, расположенных в границах таких зон» от 24.02.2009 № 160 выдан: Правительство Российской Федерации; Содержание ограничения (обременения): Согласно Постановлению Правительства Российской Федерации № 160 от 24.02.2009 в охранных зонах запрещается осуществлять любые действия, которые могут нарушить безопасную работу объектов электросетевого хозяйства, в том числе привести к их повреждению или уничтожению, и (или) повлечь причинение вреда жизни, здоровью граждан и имуществу физических или юридических лиц, а также повлечь нанесение экологического ущерба и возникновение пожаров, в том числе: а) набрасывать на провода и опоры воздушных линий электропередачи посторонние предметы, а также подниматься на опоры воздушных линий электропередачи; б) размещать любые объекты и предметы (материалы) в пределах созданных в соответствии с требованиями нормативно-технических документов проходов и подъездов для доступа к объектам электросетевого хозяйства, а также проводить любые работы и возводить сооружения, которые могут препятствовать доступу к объектам электросетевого хозяйства, без создания необходимых для такого доступа проходов и подъездов; в) находиться в пределах оговоренной территории и помещений распределительных устройств и подстанций, открывать двери и люки распределительных устройств и подстанций, производить переключения и подключения в электрических сетях (указанное требование не распространяется на работников, занятых выполнением разрешенных в</p>

 ДОКУМЕНТ ПОДПИСАН ЭЛЕКТРОННОЙ ПОДПИСЬЮ	Сторона: ОБЩЕСТВО С ОГРАНИЧЕННОЙ ОТВЕТСТВЕННОСТЬЮ Имя: ФЕДЕРАЛЬНАЯ СЛУЖБА ГОСУДАРСТВЕННОЙ РЕГИСТРАЦИИ, КАДАСТРА И КАРТОГРАФИИ Действителен с 02.06.2024 по 24.06.2025	ИНИЦИАЛЫ, ФАМИЛИЯ
ПОЛНОЕ НАИМЕНОВАНИЕ ДОЛЖНОСТИ		

Земельный участок	
вид объекта недвижимости	
Лист № 39 раздела 4.1	Всего листов раздела 4.1: 164
Всего разделов: 8	
Всего листов выписки: 723	
16.07.2025г. № КУВИИ-001/2025-140568604	
Кадастровый номер: 78:31:0001417:4284	
	<p>установленном порядке работ), разводить огонь в пределах охранных зон вводных и распределительных устройств, подстанций, воздушных линий электропередачи, а также в охранных зонах кабельных линий электропередачи; г) размещать свалки; д) производить работы ударными механизмами, сбрасывать тяжести массой свыше 5 тонн, производить сброс и слив едких и коррозионных веществ и горюче-смазочных материалов (в охранных зонах подземных кабельных линий электропередачи). Охранные зоны устанавливаются: б) вдоль подземных кабельных линий электропередачи - в виде части поверхности участка земли, расположенного под ней участка недр (на глубину, соответствующую глубине прокладки кабельных линий электропередачи), ограниченной параллельными вертикальными плоскостями, отстоящими по обе стороны линии электропередачи от крайних кабелей на расстоянии 1 метра (при проложении кабельных линий напряжением до 1 киловольта в городах под тротуарами - на 0,6 метра в сторону зданий и сооружений и на 1 метр в сторону проезжей части улицы); в) вдоль подводных кабельных линий электропередачи - в виде водного пространства от водной поверхности до дна, ограниченного вертикальными плоскостями, отстоящими по обе стороны линии от крайних кабелей на расстоянии 100 метров; Реестровый номер границы: 78:31-6.1251; Вид объекта реестра границы: Зона с особыми условиями использования территории; Вид зоны по документу: Охранная зона объекта электросетевого хозяйства - Ф.2-195; Тип зоны: Охранная зона инженерных коммуникаций</p>
78:31:0001417:4284/58	2
	<p>вид ограничения (обременения): ограничение прав на земельный участок, предусмотренное статьей 56 Земельного кодекса Российской Федерации; Срок действия: не установлен; реквизиты документа-основания: постановление Правительства РФ «О порядке установления охранных зон объектов электросетевого хозяйства и особых условий использования земельных участков, расположенных в границах таких зон» от 24.02.2009 № 160 выдан: Правительство Российской Федерации; Содержание ограничения (обременения): "Согласно Постановлению Правительства Российской Федерации № 160 от 24.02.2009 в охранных зонах запрещается осуществлять любые действия, которые могут нарушить безопасную работу объектов электросетевого хозяйства, в том числе привести к их повреждению или уничтожению, и (или) повлечь причинение вреда жизни, здоровью граждан и имуществу физических или юридических лиц, а также повлечь нанесение экологического ущерба и возникновение пожаров, в том числе: а) набрасывать на провода и опоры воздушных линий электропередачи посторонние предметы, а также подниматься на опоры воздушных линий электропередачи; б) размещать любые объекты и предметы (материалы) в пределах созданных в соответствии с требованиями нормативно-технических документов проходов и подъездов для доступа к объектам электросетевого хозяйства, а также проводить любые работы и возводить сооружения, которые могут препятствовать доступу к объектам электросетевого хозяйства, без создания необходимых для такого доступа проходов и подъездов; в) заходить в пределах огороженной территории и помещений распределительных устройств и подстанций, открывать двери и люки распределительных устройств и подстанций, производить переключения и подключения в электрических сетях (указанное требование не распространяется на работников, занятых выполнением разрешенных в установленном порядке работ), разводить огонь в пределах охранных зон вводных и распределительных устройств,</p>

	 ДОКУМЕНТ ПОДПИСАН ЭЛЕКТРОННОЙ ПОДПИСЬЮ Стороны: ООО «ЭЛЕКТРОСЕТЬ» Вид документа: ФЕДЕРАЛЬНАЯ СЛУЖБА ГОСУДАРСТВЕННОЙ РЕГИСТРАЦИИ, КАДАСТРА И КАРТОГРАФИИ Действителен с 01.01.2024 по 31.01.2025			ИНИЦИАЛЫ, ФИМИЛИЯ
ПОЛНОЕ НАИМЕНОВАНИЕ ДОЛЖНОСТИ				

Земельный участок			
вид объекта недвижимости			
Лист № 40 раздела 4.1	Всего листов раздела 4.1: 164	Всего разделов: 8	Всего листов выписки: 723
16.07.2025г. № КУВИ-001/2025-140568604			
Кадастровый номер:		78:31:0001417:4284	
		подстанций, воздушных линий электропередачи, а также в охранных зонах кабельных линий электропередачи; г) размещать сваи; д) производить работы ударными механизмами, сбрасывать тяжести массой свыше 5 тонн, производить сброс и слив едких и коррозионных веществ и горюче-смазочных материалов (в охранных зонах подземных кабельных линий электропередачи). Охранные зоны устанавливаются: б) вдоль подземных кабельных линий электропередачи - в виде части поверхности участка земли, расположенного под ней участка недр (на глубину, соответствующую глубине прокладки кабельных линий электропередачи), ограниченной параллельными вертикальными плоскостями, отстоящими по обе стороны линии электропередачи от крайних кабелей на расстоянии 1 метра (при проложении кабельных линий напряжением до 1 киловольта в городах под тротуарами - на 0,6 метра в сторону зданий и сооружений и на 1 метр в сторону проезжей части улицы); в) вдоль подводных кабельных линий электропередачи - в виде водного пространства от водной поверхности до дна, ограниченного вертикальными плоскостями, отстоящими по обе стороны линии от крайних кабелей на расстоянии 100 метров;"; Реестровый номер графика: 78:31-6.1325; Вид объекта реестра границ: Зона с особыми условиями использования территории; Вид зоны по документу: Охранный зона объекта электросетевого хозяйства - Ф.2-46; Тип зоны: Охранный зона инженерных коммуникаций	
78:31:0001417:4284/59	960	вид ограничения (обременения): ограничение прав на земельный участок, предусмотренное статьей 56 Земельного кодекса Российской Федерации; Срок действия: не установлен; реквизиты документа-основания: постановление Правительства РФ «О порядке установления охранных зон объектов электросетевого хозяйства и особых условий использования земельных участков, расположенных в границах таких зон» от 24.02.2009 № 160 выдан: Правительство Российской Федерации; Содержание ограничения (обременения): "Согласно Постановлению Правительства Российской Федерации № 160 от 24.02.2009 в охранных зонах запрещается осуществлять любые действия, которые могут нарушить безопасную работу объектов электросетевого хозяйства, в том числе привести к их повреждению или уничтожению, и (или) повлечь причинение вреда жизни, здоровью граждан и имуществу физических или юридических лиц, а также повлечь нанесение экологического ущерба и возникновение пожаров, в том числе: а) набрасывать на провода и опоры воздушных линий электропередачи посторонние предметы, а также подниматься на опоры воздушных линий электропередачи; б) размещать любые объекты и предметы (материалы) в пределах созданных в соответствии с требованиями нормативно-технических документов проходов и подъездов для доступа к объектам электросетевого хозяйства, а также проводить любые работы и возводить сооружения, которые могут препятствовать доступу к объектам электросетевого хозяйства, без создания необходимых для такого доступа проходов и подъездов; в) находиться в пределах оговоренной территории и помещениях распределительных устройств и подстанций, открывать двери и люки распределительных устройств и подстанций, производить переключения и подключения в электрических сетях (указанное требование не распространяется на работников, занятых выполнением разрешенных в установленном порядке работ), разводить огонь в пределах охранных зон вводных и распределительных устройств,	

ПОЛНОЕ НАИМЕНОВАНИЕ ДОЛЖНОСТИ	 ДОКУМЕНТ ПОДПИСАН ЭЛЕКТРОННОЙ ПОДПИСЬЮ	ИНИЦИАЛЫ, ФИМИЛИЯ
	Служба государственного кадастрового учета Федеральная служба государственной регистрации, кадастра и картографии Деловая линия: +7 (495) 201-00-00	


Земельный участок			
вид объекта недвижимости			
Лист № 41 раздела 4.1	Всего листов раздела 4.1: 164	Всего разделов: 8	Всего листов выписки: 723
16.07.2025г. № КУВН-001/2025-140568604			
Кадастровый номер:		78:31:0001417:4284	
		подстанций, воздушных линий электропередачи, а также в охранных зонах кабельных линий электропередачи; г) размещать сваи; д) производить работы ударными механизмами, сбрасывать тяжести массой свыше 5 тонн, производить сброс и слив едких и коррозионных веществ и горюче-смазочных материалов (в охранных зонах подземных кабельных линий электропередачи). Охранные зоны устанавливаются: б) вдоль подземных кабельных линий электропередачи - в виде части поверхности участка земли, расположенного под ней участка недр (на глубину, соответствующую глубине прокладки кабельных линий электропередачи), ограниченной параллельными вертикальными плоскостями, отстоящими по обе стороны линии электропередачи от крайних кабелей на расстоянии 1 метра (при проложении кабельных линий напряжением до 1 киловольта в городах под тротуарами - на 0,6 метра в сторону зданий и сооружений и на 1 метр в сторону проезжей части улицы); в) вдоль подводных кабельных линий электропередачи - в виде водного пространства от водной поверхности до дна, ограниченного вертикальными плоскостями, отстоящими по обе стороны линии от крайних кабелей на расстоянии 100 метров;"; Реестровый номер графика: 78:31-6.1326; Вид объекта реестра границ: Зона с особыми условиями использования территории; Вид зоны по документу: Охранный зона объекта электросетевого хозяйства - Ф.2-51; Тип зоны: Охранный зона инженерных коммуникаций	
78:31:0001417:4284/60	2	вид ограничения (обременения): ограничение прав на земельный участок, предусмотренное статьей 56 Земельного кодекса Российской Федерации; Срок действия: не установлен; реквизиты документа-основания: постановление Правительства РФ «О порядке установления охранных зон объектов электросетевого хозяйства и особых условий использования земельных участков, расположенных в границах таких зон» от 24.02.2009 № 160 выдан: Правительство Российской Федерации; Содержание ограничения (обременения): "Согласно Постановлению Правительства Российской Федерации № 160 от 24.02.2009 в охранных зонах запрещается осуществлять любые действия, которые могут нарушить безопасную работу объектов электросетевого хозяйства, в том числе привести к их повреждению или уничтожению, и (или) повлечь причинение вреда жизни, здоровью граждан и имуществу физических или юридических лиц, а также повлечь нанесение экологического ущерба и возникновение пожаров, в том числе: а) набрасывать на провода и опоры воздушных линий электропередачи посторонние предметы, а также подниматься на опоры воздушных линий электропередачи; б) размещать любые объекты и предметы (материалы) в пределах созданных в соответствии с требованиями нормативно-технических документов проходов и подъездов для доступа к объектам электросетевого хозяйства, а также проводить любые работы и возводить сооружения, которые могут препятствовать доступу к объектам электросетевого хозяйства, без создания необходимых для такого доступа проходов и подъездов; в) находиться в пределах оговоренной территории и помещениях распределительных устройств и подстанций, открывать двери и люки распределительных устройств и подстанций, производить переключения и подключения в электрических сетях (указанное требование не распространяется на работников, занятых выполнением разрешенных в установленном порядке работ), разводить огонь в пределах охранных зон вводных и распределительных устройств,	

ПОЛНОЕ НАИМЕНОВАНИЕ ДОЛЖНОСТИ	 ДОКУМЕНТ ПОДПИСАН ЭЛЕКТРОННОЙ ПОДПИСЬЮ Стороней ОБЩЕСТВА С ОГРАНИЧЕННОЙ ОТВЕТСТВЕННОСТЬЮ Федерация ФЕДЕРАЛЬНАЯ СЛУЖБА ГОСУДАРСТВЕННОЙ РЕГИСТРАЦИИ, КАДАСТРА И КАРТОГРАФИИ Действителен с 02.06.2024 по 24.06.2025	ИНИЦИАЛЫ, ФИМИЛИЯ

Земельный участок			
вид объекта недвижимости			
Лист № 42 раздела 4.1	Всего листов раздела 4.1: 164	Всего разделов: 8	Всего листов выписки: 723
16.07.2025г. № КУВН-001/2025-140568604			
Кадастровый номер:		78:31:0001417:4284	
		подстанций, воздушных линий электропередачи, а также в охранных зонах кабельных линий электропередачи; г) размещать сваи; д) производить работы ударными механизмами, сбрасывать тяжести массой свыше 5 тонн, производить сброс и слив едких и коррозионных веществ и горюче-смазочных материалов (в охранных зонах подземных кабельных линий электропередачи). Охранные зоны устанавливаются: б) вдоль подземных кабельных линий электропередачи - в виде части поверхности участка земли, расположенного под ней участка недр (на глубину, соответствующую глубине прокладки кабельных линий электропередачи), ограниченной параллельными вертикальными плоскостями, отстоящими по обе стороны линии электропередачи от крайних кабелей на расстоянии 1 метра (при проложении кабельных линий напряжением до 1 киловольта в городах под тротуарами - на 0,6 метра в сторону зданий и сооружений и на 1 метр в сторону проезжей части улицы); в) вдоль подводных кабельных линий электропередачи - в виде водного пространства от водной поверхности до дна, ограниченного вертикальными плоскостями, отстоящими по обе стороны линии от крайних кабелей на расстоянии 100 метров;"; Реестровый номер графика: 78:31-6.1378; Вид объекта реестра границ: Зона с особыми условиями использования территории; Вид зоны по документу: Охранный зона объекта электросетевого хозяйства - Ф.2-24; Тип зоны: Охранный зона инженерных коммуникаций	
78:31:0001417:4284/61	968	вид ограничения (обременения): ограничение прав на земельный участок, предусмотренное статьей 56 Земельного кодекса Российской Федерации; Срок действия: не установлен; реквизиты документа-основания: постановление Правительства РФ «О порядке установления охранных зон объектов электросетевого хозяйства и особых условий использования земельных участков, расположенных в границах таких зон» от 24.02.2009 № 160 выдан: Правительство Российской Федерации; Содержание ограничения (обременения): "Согласно Постановлению Правительства Российской Федерации № 160 от 24.02.2009 в охранных зонах запрещается осуществлять любые действия, которые могут нарушить безопасную работу объектов электросетевого хозяйства, в том числе привести к их повреждению или уничтожению, и (или) повлечь причинение вреда жизни, здоровью граждан и имуществу физических или юридических лиц, а также повлечь нанесение экологического ущерба и возникновение пожаров, в том числе: а) набрасывать на провода и опоры воздушных линий электропередачи посторонние предметы, а также подниматься на опоры воздушных линий электропередачи; б) размещать любые объекты и предметы (материалы) в пределах созданных в соответствии с требованиями нормативно-технических документов проходов и подъездов для доступа к объектам электросетевого хозяйства, а также проводить любые работы и возводить сооружения, которые могут препятствовать доступу к объектам электросетевого хозяйства, без создания необходимых для такого доступа проходов и подъездов; в) находиться в пределах оговоренной территории и помещениях распределительных устройств и подстанций, открывать двери и люки распределительных устройств и подстанций, производить переключения и подключения в электрических сетях (указанное требование не распространяется на работников, занятых выполнением разрешенных в установленном порядке работ), разводить огонь в пределах охранных зон вводных и распределительных устройств,	

	 ДОКУМЕНТ ПОДПИСАН ЭЛЕКТРОННОЙ ПОДПИСЬЮ Сторожица СВЕРДЛОВСКОГО РАЙОНА ИДЕНТИФИКАЦИОННЫЙ КОД РЕГИСТРАЦИОННЫЙ КОД РАЙОНА СВЕРДЛОВСКИЙ Даты подписания: с 01.01.2018 по 31.01.2025	
ПОЛНОЕ НАИМЕНОВАНИЕ ДОЛЖНОСТИ		ИНИЦИАЛЫ, ФАМИЛИЯ

Земельный участок			
вид объекта недвижимости			
Лист № 43 раздела 4.1	Всего листов раздела 4.1: 164	Всего разделов: 8	Всего листов выписки: 723
16.07.2025г. № КУВН-001/2025-140568604			
Кадастровый номер:		78:31:0001417:4284	
		подстанций, воздушных линий электропередачи, а также в охранных зонах кабельных линий электропередачи; г) размещать сваи; д) производить работы ударными механизмами, сбрасывать тяжести массой свыше 5 тонн, производить сброс и слив едких и коррозионных веществ и горюче-смазочных материалов (в охранных зонах подземных кабельных линий электропередачи). Охранные зоны устанавливаются: б) вдоль подземных кабельных линий электропередачи - в виде части поверхности участка земли, расположенного под ней участка недр (на глубину, соответствующую глубине прокладки кабельных линий электропередачи), ограниченной параллельными вертикальными плоскостями, отстоящими по обе стороны линии электропередачи от крайних кабелей на расстоянии 1 метра (при проложении кабельных линий напряжением до 1 киловольта в городах под тротуарами - на 0,6 метра в сторону зданий и сооружений и на 1 метр в сторону проезжей части улицы); в) вдоль подводных кабельных линий электропередачи - в виде водного пространства от водной поверхности до дна, ограниченного вертикальными плоскостями, отстоящими по обе стороны линии от крайних кабелей на расстоянии 100 метров;"; Реестровый номер графика: 78:31-6.1335; Вид объекта реестра границ: Зона с особыми условиями использования территории; Вид зоны по документу: Охранный зона объекта электросетевого хозяйства - Ф.2-63; Тип зоны: Охранный зона инженерных коммуникаций	
78:31:0001417:4284/62	2	вид ограничения (обременения): ограничение прав на земельный участок, предусмотренное статьей 56 Земельного кодекса Российской Федерации; Срок действия: не установлен; реквизиты документа-основания: постановление Правительства РФ «О порядке установления охранных зон объектов электросетевого хозяйства и особых условий использования земельных участков, расположенных в границах таких зон» от 24.02.2009 № 160 выдан: Правительство Российской Федерации; Содержание ограничения (обременения): "Согласно Постановлению Правительства Российской Федерации № 160 от 24.02.2009 в охранных зонах запрещается осуществлять любые действия, которые могут нарушить безопасную работу объектов электросетевого хозяйства, в том числе привести к их повреждению или уничтожению, и (или) повлечь причинение вреда жизни, здоровью граждан и имуществу физических или юридических лиц, а также повлечь нанесение экологического ущерба и возникновение пожаров, в том числе: а) набрасывать на провода и опоры воздушных линий электропередачи посторонние предметы, а также подниматься на опоры воздушных линий электропередачи; б) размещать любые объекты и предметы (материалы) в пределах созданных в соответствии с требованиями нормативно-технических документов проходов и подъездов для доступа к объектам электросетевого хозяйства, а также проводить любые работы и возводить сооружения, которые могут препятствовать доступу к объектам электросетевого хозяйства, без создания необходимых для такого доступа проходов и подъездов; в) находиться в пределах оговоренной территории и помещениях распределительных устройств и подстанций, открывать двери и люки распределительных устройств и подстанций, производить переключения и подключения в электрических сетях (указанное требование не распространяется на работников, занятых выполнением разрешенных в установленном порядке работ), разводить огонь в пределах охранных зон вводных и распределительных устройств,	

	 ДОКУМЕНТ ПОДПИСАН ЭЛЕКТРОННОЙ ПОДПИСЬЮ Стороны ОБЩЕСТВА С ОГРАНИЧЕННОЙ ОТВЕТСТВЕННОСТЬЮ «Видеон» ФЕДЕРАЛЬНАЯ СЛУЖБА ГОСУДАРСТВЕННОЙ РЕГИСТРАЦИИ, КАДАСТРА И КАРТОГРАФИИ Действителен с 02.06.2024 по 24.06.2024	
ПОЛНОЕ НАИМЕНОВАНИЕ ДОЛЖНОСТИ		ИНИЦИАЛЫ, ФИМИЛИЯ

Земельный участок			
вид объекта недвижимости			
Лист № 44 раздела 4.1	Всего листов раздела 4.1: 164	Всего разделов: 8	Всего листов выписки: 723
16.07.2025г. № КУВН-001/2025-140568604			
Кадастровый номер:		78:31:0001417:4284	
		<p>подстанций, воздушных линий электропередачи, а также в охранных зонах кабельных линий электропередачи; г) размещать сваи; д) производить работы ударными механизмами, сбрасывать тяжести массой свыше 5 тонн, производить сброс и слив едких и коррозионных веществ и горюче-смазочных материалов (в охранных зонах подземных кабельных линий электропередачи). Охранные зоны устанавливаются: б) вдоль подземных кабельных линий электропередачи - в виде части поверхности участка земли, расположенного под ней участка недр (на глубину, соответствующую глубине прокладки кабельных линий электропередачи), ограниченной параллельными вертикальными плоскостями, отстоящими по обе стороны линии электропередачи от крайних кабелей на расстоянии 1 метра (при проложении кабельных линий напряжением до 1 киловольта в городах под тротуарами - на 0,6 метра в сторону зданий и сооружений и на 1 метр в сторону проезжей части улицы); в) вдоль подводных кабельных линий электропередачи - в виде водного пространства от водной поверхности до дна, ограниченного вертикальными плоскостями, отстоящими по обе стороны линии от крайних кабелей на расстоянии 100 метров;"; Реестровый номер графика: 78:31-6.1391; Вид объекта реестра границ: Зона с особыми условиями использования территории; Вид зоны по документу: Охранный зона объекта электросетевого хозяйства - Ф.2-35; Тип зоны: Охранный зона инженерных коммуникаций</p>	
78:31:0001417:4284/63	619	<p>вид ограничения (обременения): ограничение прав на земельный участок, предусмотренное статьей 56 Земельного кодекса Российской Федерации; Срок действия: не установлен; реквизиты документа-основания: постановление Правительства РФ «О порядке установления охранных зон объектов электросетевого хозяйства и особых условий использования земельных участков, расположенных в границах таких зон» от 24.02.2009 № 160 выдан: Правительство Российской Федерации; Содержание ограничения (обременения): "Согласно Постановлению Правительства Российской Федерации № 160 от 24.02.2009 в охранных зонах запрещается осуществлять любые действия, которые могут нарушить безопасную работу объектов электросетевого хозяйства, в том числе привести к их повреждению или уничтожению, и (или) повлечь причинение вреда жизни, здоровью граждан и имуществу физических или юридических лиц, а также повлечь нанесение экологического ущерба и возникновение пожаров, в том числе: а) набрасывать на провода и опоры воздушных линий электропередачи посторонние предметы, а также подниматься на опоры воздушных линий электропередачи; б) размещать любые объекты и предметы (материалы) в пределах созданных в соответствии с требованиями нормативно-технических документов проходов и подъездов для доступа к объектам электросетевого хозяйства, а также проводить любые работы и возводить сооружения, которые могут препятствовать доступу к объектам электросетевого хозяйства, без создания необходимых для такого доступа проходов и подъездов; в) находиться в пределах оговоренной территории и помещениях распределительных устройств и подстанций, открывать двери и люки распределительных устройств и подстанций, производить переключения и подключения в электрических сетях (указанное требование не распространяется на работников, занятых выполнением разрешенных в установленном порядке работ), разводить огонь в пределах охранных зон вводных и распределительных устройств,</p>	

 ДОКУМЕНТ ПОДПИСАН ЭЛЕКТРОННОЙ ПОДПИСЬЮ	Сторона: ОБЩЕСТВО С ОГРАНИЧЕННОЙ ОТВЕТСТВЕННОСТЬЮ Имя: ФЕДЕРАЛЬНАЯ СЛУЖБА ГОСУДАРСТВЕННОЙ РЕГИСТРАЦИИ, КАДАСТРА И КАРТОГРАФИИ Действителен с 02.06.2024 по 24.06.2025	ИНИЦИАЛЫ, ФИМИЛИЯ
ПОЛНОЕ НАИМЕНОВАНИЕ ДОЛЖНОСТИ		

Земельный участок	
вид объекта недвижимости	
Лист № 45 раздела 4.1	Всего листов раздела 4.1: 164
Всего разделов: 8	
Всего листов выписки: 723	
16.07.2025г. № КУВН-001/2025-140568604	
Кадастровый номер:	78:31:0001417:4284
	<p>подстанций, воздушных линий электропередачи, а также в охранных зонах кабельных линий электропередачи; г) размещать сваи; д) производить работы ударными механизмами, сбрасывать тяжести массой свыше 5 тонн, производить сброс и слив едких и коррозионных веществ и горюче-смазочных материалов (в охранных зонах подземных кабельных линий электропередачи). Охранные зоны устанавливаются: б) вдоль подземных кабельных линий электропередачи - в виде части поверхности участка земли, расположенного под ней участка недр (на глубину, соответствующую глубине прокладки кабельных линий электропередачи), ограниченной параллельными вертикальными плоскостями, отстоящими по обе стороны линии электропередачи от крайних кабелей на расстоянии 1 метра (при проложении кабельных линий напряжением до 1 киловольта в городах под тротуарами - на 0,6 метра в сторону зданий и сооружений и на 1 метр в сторону проезжей части улицы); в) вдоль подводных кабельных линий электропередачи - в виде водного пространства от водной поверхности до дна, ограниченного вертикальными плоскостями, отстоящими по обе стороны линии от крайних кабелей на расстоянии 100 метров;"; Реестровый номер графика: 78:31-6.1359; Вид объекта реестра границ: Зона с особыми условиями использования территории; Вид зоны по документу: Охранный зона объекта электросетевого хозяйства - Ф.2-11; Тип зоны: Охранный зона инженерных коммуникаций</p>
78:31:0001417:4284/64	20
	<p>вид ограничения (обременения): ограничение прав на земельный участок, предусмотренное статьей 56 Земельного кодекса Российской Федерации; Срок действия: не установлен; реквизиты документа-основания: постановление Правительства РФ «О порядке установления охранных зон объектов электросетевого хозяйства и особых условий использования земельных участков, расположенных в границах таких зон» от 24.02.2009 № 160 выдан: Правительство Российской Федерации; Содержание ограничения (обременения): "Согласно Постановлению Правительства Российской Федерации № 160 от 24.02.2009 в охранных зонах запрещается осуществлять любые действия, которые могут нарушить безопасную работу объектов электросетевого хозяйства, в том числе привести к их повреждению или уничтожению, и (или) повлечь причинение вреда жизни, здоровью граждан и имуществу физических или юридических лиц, а также повлечь нанесение экологического ущерба и возникновение пожаров, в том числе: а) набрасывать на провода и опоры воздушных линий электропередачи посторонние предметы, а также подниматься на опоры воздушных линий электропередачи; б) размещать любые объекты и предметы (материалы) в пределах созданных в соответствии с требованиями нормативно-технических документов проходов и подъездов для доступа к объектам электросетевого хозяйства, а также проводить любые работы и возводить сооружения, которые могут препятствовать доступу к объектам электросетевого хозяйства, без создания необходимых для такого доступа проходов и подъездов; в) находиться в пределах оговоренной территории и помещениях распределительных устройств и подстанций, открывать двери и люки распределительных устройств и подстанций, производить переключения и подключения в электрических сетях (указанное требование не распространяется на работников, занятых выполнением разрешенных в установленном порядке работ), разводить огонь в пределах охранных зон вводных и распределительных устройств,</p>

 ДОКУМЕНТ ПОДПИСАН ЭЛЕКТРОННОЙ ПОДПИСЬЮ	Сторона: ОБЩЕСТВО С ОГРАНИЧЕННОЙ ОТВЕТСТВЕННОСТЬЮ Вид: ИЖИ ФЕДЕРАЛЬНАЯ СЛУЖБА ГОСУДАРСТВЕННОЙ РЕГИСТРАЦИИ, КАДАСТРА И КАРТОГРАФИИ Даты создания: с 01.01.2018 по 31.05.2023	ИНИЦИАЛЫ, ФАМИЛИЯ
ПОЛНОЕ НАИМЕНОВАНИЕ ДОЛЖНОСТИ		

Земельный участок			
вид объекта недвижимости			
Лист № 46 раздела 4.1	Всего листов раздела 4.1: 164	Всего разделов: 8	Всего листов выписки: 723
16.07.2025г. № КУВН-001/2025-140568604			
Кадастровый номер:		78:31:0001417:4284	
		<p>подстанций, воздушных линий электропередачи, а также в охранных зонах кабельных линий электропередачи; г) размещать сваи; д) производить работы ударными механизмами, сбрасывать тяжести массой свыше 5 тонн, производить сброс и слив едких и коррозионных веществ и горюче-смазочных материалов (в охранных зонах подземных кабельных линий электропередачи). Охранные зоны устанавливаются: б) вдоль подземных кабельных линий электропередачи - в виде части поверхности участка земли, расположенного под ней участка недр (на глубину, соответствующую глубине прокладки кабельных линий электропередачи), ограниченной параллельными вертикальными плоскостями, отстоящими по обе стороны линии электропередачи от крайних кабелей на расстоянии 1 метра (при проложении кабельных линий напряжением до 1 киловольта в городах под тротуарами - на 0,6 метра в сторону зданий и сооружений и на 1 метр в сторону проезжей части улицы); в) вдоль подземных кабельных линий электропередачи - в виде водного пространства от водной поверхности до дна, ограниченного вертикальными плоскостями, отстоящими по обе стороны линии от крайних кабелей на расстоянии 100 метров;"; Реестровый номер графика: 78:31-6.1344; Вид объекта реестра границ: Зона с особыми условиями использования территории; Вид зоны по документу: Охранный зона объекта электросетевого хозяйства - Ф.2-73; Тип зоны: Охранный зона инженерных коммуникаций</p>	
78:31:0001417:4284/65	755	<p>вид ограничения (обременения): ограничение прав на земельный участок, предусмотренное статьей 56 Земельного кодекса Российской Федерации; Срок действия: не установлен; реквизиты документа-основания: постановление Правительства РФ «О порядке установления охранных зон объектов электросетевого хозяйства и особых условий использования земельных участков, расположенных в границах таких зон» от 24.02.2009 № 160 выдан: Правительство Российской Федерации; Содержание ограничения (обременения): "Согласно Постановлению Правительства Российской Федерации № 160 от 24.02.2009 в охранных зонах запрещается осуществлять любые действия, которые могут нарушить безопасную работу объектов электросетевого хозяйства, в том числе привести к их повреждению или уничтожению, и (или) повлечь причинение вреда жизни, здоровью граждан и имуществу физических или юридических лиц, а также повлечь нанесение экологического ущерба и возникновение пожаров, в том числе: а) набрасывать на провода и опоры воздушных линий электропередачи посторонние предметы, а также подниматься на опоры воздушных линий электропередачи; б) размещать любые объекты и предметы (материалы) в пределах созданных в соответствии с требованиями нормативно-технических документов проходов и подъездов для доступа к объектам электросетевого хозяйства, а также проводить любые работы и возводить сооружения, которые могут препятствовать доступу к объектам электросетевого хозяйства, без создания необходимых для такого доступа проходов и подъездов; в) находиться в пределах оговоренной территории и помещениях распределительных устройств и подстанций, открывать двери и люки распределительных устройств и подстанций, производить переключения и подключения в электрических сетях (указанное требование не распространяется на работников, занятых выполнением разрешенных в установленном порядке работ), разводить огонь в пределах охранных зон вводных и распределительных устройств,</p>	

полное наименование должности	 ДОКУМЕНТ ПОДПИСАН ЭЛЕКТРОННОЙ ПОДПИСЬЮ	инициалы, фамилия
	Служба государственного кадастрового учета недвижимости Федеральная служба государственной регистрации, кадастра и картографии Деловая + 02.06.2025 в 14:06:20	

Земельный участок			
вид объекта недвижимости			
Лист № 47 раздела 4.1	Всего листов раздела 4.1: 164	Всего разделов: 8	Всего листов выписки: 723
16.07.2025г. № КУВН-001/2025-140568604			
Кадастровый номер:		78:31:0001417:4284	
		подстанций, воздушных линий электропередачи, а также в охранных зонах кабельных линий электропередачи; г) размещать сваи; д) производить работы ударными механизмами, сбрасывать тяжести массой свыше 5 тонн, производить сброс и слив едких и коррозионных веществ и горюче-смазочных материалов (в охранных зонах подземных кабельных линий электропередачи). Охранные зоны устанавливаются: б) вдоль подземных кабельных линий электропередачи - в виде части поверхности участка земли, расположенного под ней участка недр (на глубину, соответствующую глубине прокладки кабельных линий электропередачи), ограниченной параллельными вертикальными плоскостями, отстоящими по обе стороны линии электропередачи от крайних кабелей на расстоянии 1 метра (при проложении кабельных линий напряжением до 1 киловольта в городах под тротуарами - на 0,6 метра в сторону зданий и сооружений и на 1 метр в сторону проезжей части улицы); в) вдоль подводных кабельных линий электропередачи - в виде водного пространства от водной поверхности до дна, ограниченного вертикальными плоскостями, отстоящими по обе стороны линии от крайних кабелей на расстоянии 100 метров;"; Реестровый номер графика: 78:31-6.1384; Вид объекта реестра границ: Зона с особыми условиями использования территории; Вид зоны по документу: Охранный зона объекта электросетевого хозяйства - Ф.2-104; Тип зоны: Охранный зона инженерных коммуникаций	
78:31:0001417:4284/66	3	вид ограничения (обременения): ограничение прав на земельный участок, предусмотренное статьей 56 Земельного кодекса Российской Федерации; Срок действия: не установлен; реквизиты документа-основания: постановление Правительства РФ «О порядке установления охранных зон объектов электросетевого хозяйства и особых условий использования земельных участков, расположенных в границах таких зон» от 24.02.2009 № 160 выдан: Правительство Российской Федерации; Содержание ограничения (обременения): "Согласно Постановлению Правительства Российской Федерации № 160 от 24.02.2009 в охранных зонах запрещается осуществлять любые действия, которые могут нарушить безопасную работу объектов электросетевого хозяйства, в том числе привести к их повреждению или уничтожению, и (или) повлечь причинение вреда жизни, здоровью граждан и имуществу физических или юридических лиц, а также повлечь нанесение экологического ущерба и возникновение пожаров, в том числе: а) набрасывать на провода и опоры воздушных линий электропередачи посторонние предметы, а также подниматься на опоры воздушных линий электропередачи; б) размещать любые объекты и предметы (материалы) в пределах созданных в соответствии с требованиями нормативно-технических документов проходов и подъездов для доступа к объектам электросетевого хозяйства, а также проводить любые работы и возводить сооружения, которые могут препятствовать доступу к объектам электросетевого хозяйства, без создания необходимых для такого доступа проходов и подъездов; в) находиться в пределах оговоренной территории и помещениях распределительных устройств и подстанций, открывать двери и люки распределительных устройств и подстанций, производить переключения и подключения в электрических сетях (указанное требование не распространяется на работников, занятых выполнением разрешенных в установленном порядке работ), разводить огонь в пределах охранных зон вводных и распределительных устройств,	

 ДОКУМЕНТ ПОДПИСАН ЭЛЕКТРОННОЙ ПОДПИСЬЮ Стороны: ОБЩЕСТВО С ОГРАНИЧЕННОЙ ОТВЕТСТВЕННОСТЬЮ "ВЕНЕЦ" ФЕДЕРАЛЬНАЯ СЛУЖБА ГОСУДАРСТВЕННОЙ РЕГИСТРАЦИИ, КАДАСТРА И КАРТОГРАФИИ Действителен с 02.06.2024 по 24.06.2024	ПОЛНОЕ НАИМЕНОВАНИЕ ДОЛЖНОСТИ ИНИЦИАЛЫ, ФАМИЛИЯ
-----------------------------------------------------------------------------------------------------------------------------------------------------------------------------------------------------------------------------------------------------------------------------------------------------------------------	--------------------------------------------------------

Земельный участок			
вид объекта недвижимости			
Лист № 48 раздела 4.1	Всего листов раздела 4.1: 164	Всего разделов: 8	Всего листов выписки: 723
16.07.2025г. № КУВН-001/2025-140568604			
Кадастровый номер:		78:31:0001417:4284	
		подстанций, воздушных линий электропередачи, а также в охранных зонах кабельных линий электропередачи; г) размещать сваи; д) производить работы ударными механизмами, сбрасывать тяжести массой свыше 5 тонн, производить сброс и слив едких и коррозионных веществ и горюче-смазочных материалов (в охранных зонах подземных кабельных линий электропередачи). Охранные зоны устанавливаются: б) вдоль подземных кабельных линий электропередачи - в виде части поверхности участка земли, расположенного под ней участка недр (на глубину, соответствующую глубине прокладки кабельных линий электропередачи), ограниченной параллельными вертикальными плоскостями, отстоящими по обе стороны линии электропередачи от крайних кабелей на расстоянии 1 метра (при проложении кабельных линий напряжением до 1 киловольта в городах под тротуарами - на 0,6 метра в сторону зданий и сооружений и на 1 метр в сторону проезжей части улицы); в) вдоль подводных кабельных линий электропередачи - в виде водного пространства от водной поверхности до дна, ограниченного вертикальными плоскостями, отстоящими по обе стороны линии от крайних кабелей на расстоянии 100 метров;"; Реестровый номер графика: 78:31-6.1365; Вид объекта реестра границ: Зона с особыми условиями использования территории; Вид зоны по документу: Охранная зона объекта электросетевого хозяйства - Ф.2-89; Тип зоны: Охранная зона инженерных коммуникаций	
78:31:0001417:4284/67	2	вид ограничения (обременения): ограничение прав на земельный участок, предусмотренное статьей 56 Земельного кодекса Российской Федерации; Срок действия: не установлен; реквизиты документа-основания: постановление Правительства РФ «О порядке установления охранных зон объектов электросетевого хозяйства и особых условий использования земельных участков, расположенных в границах таких зон» от 24.02.2009 № 160 выдан: Правительство Российской Федерации; Содержание ограничения (обременения): "Согласно Постановлению Правительства Российской Федерации № 160 от 24.02.2009 в охранных зонах запрещается осуществлять любые действия, которые могут нарушить безопасную работу объектов электросетевого хозяйства, в том числе привести к их повреждению или уничтожению, и (или) повлечь причинение вреда жизни, здоровью граждан и имуществу физических или юридических лиц, а также повлечь нанесение экологического ущерба и возникновение пожаров, в том числе: а) набрасывать на провода и опоры воздушных линий электропередачи посторонние предметы, а также подниматься на опоры воздушных линий электропередачи; б) размещать любые объекты и предметы (материалы) в пределах созданных в соответствии с требованиями нормативно-технических документов проходов и подъездов для доступа к объектам электросетевого хозяйства, а также проводить любые работы и возводить сооружения, которые могут препятствовать доступу к объектам электросетевого хозяйства, без создания необходимых для такого доступа проходов и подъездов; в) находиться в пределах оговоренной территории и помещениях распределительных устройств и подстанций, открывать двери и люки распределительных устройств и подстанций, производить переключения и подключения в электрических сетях (указанное требование не распространяется на работников, занятых выполнением разрешенных в установленном порядке работ), разводить огонь в пределах охранных зон вводных и распределительных устройств,	

	 ДОКУМЕНТ ПОДПИСАН ЭЛЕКТРОННОЙ ПОДПИСЬЮ Стороны: ОБЩЕСТВО С ОГРАНИЧЕННОЙ ОТВЕТСТВЕННОСТЬЮ Федеральное агентство государственной регистрации, кадастра и картографии Регистрации, кадастра и картографии Действителен с 02.06.2024 по 24.06.2024	
ПОЛНОЕ НАИМЕНОВАНИЕ ДОЛЖНОСТИ		ИНИЦИАЛЫ, ФИМИЛИЯ


Земельный участок			
вид объекта недвижимости			
Лист № 49 раздела 4.1	Всего листов раздела 4.1: 164	Всего разделов: 8	Всего листов выписки: 723
16.07.2025г. № КУВН-001/2025-140568604			
Кадастровый номер:		78:31:0001417:4284	
		подстанций, воздушных линий электропередачи, а также в охранных зонах кабельных линий электропередачи; г) размещать сваи; д) производить работы ударными механизмами, сбрасывать тяжести массой свыше 5 тонн, производить сброс и слив едких и коррозионных веществ и горюче-смазочных материалов (в охранных зонах подземных кабельных линий электропередачи). Охранные зоны устанавливаются: б) вдоль подземных кабельных линий электропередачи - в виде части поверхности участка земли, расположенного под ней участка недр (на глубину, соответствующую глубине прокладки кабельных линий электропередачи), ограниченной параллельными вертикальными плоскостями, отстоящими по обе стороны линии электропередачи от крайних кабелей на расстоянии 1 метра (при проложении кабельных линий напряжением до 1 киловольта в городах под тротуарами - на 0,6 метра в сторону зданий и сооружений и на 1 метр в сторону проезжей части улицы); в) вдоль подводных кабельных линий электропередачи - в виде водного пространства от водной поверхности до дна, ограниченного вертикальными плоскостями, отстоящими по обе стороны линии от крайних кабелей на расстоянии 100 метров;"; Реестровый номер графика: 78:31-6.1354; Вид объекта реестра границ: Зона с особыми условиями использования территории; Вид зоны по документу: Охранная зона объекта электросетевого хозяйства - Ф.2-09; Тип зоны: Охранная зона инженерных коммуникаций	
78:31:0001417:4284/83	2	вид ограничения (обременения): ограничение прав на земельный участок, предусмотренное статьей 56 Земельного кодекса Российской Федерации; Срок действия: не установлен; реквизиты документа-основания: постановление Правительства РФ «О порядке установления охранных зон объектов электросетевого хозяйства и особых условий использования земельных участков, расположенных в границах таких зон» от 24.02.2009 № 160 выдан: Правительство Российской Федерации; Содержание ограничения (обременения): "Согласно Постановлению Правительства Российской Федерации № 160 от 24.02.2009 в охранных зонах запрещается осуществлять любые действия, которые могут нарушить безопасную работу объектов электросетевого хозяйства, в том числе привести к их повреждению или уничтожению, и (или) повлечь причинение вреда жизни, здоровью граждан и имуществу физических или юридических лиц, а также повлечь нанесение экологического ущерба и возникновение пожаров, в том числе: а) набрасывать на провода и опоры воздушных линий электропередачи посторонние предметы, а также подниматься на опоры воздушных линий электропередачи; б) размещать любые объекты и предметы (материалы) в пределах созданных в соответствии с требованиями нормативно-технических документов проходов и подъездов для доступа к объектам электросетевого хозяйства, а также проводить любые работы и возводить сооружения, которые могут препятствовать доступу к объектам электросетевого хозяйства, без создания необходимых для такого доступа проходов и подъездов; в) находиться в пределах оговоренной территории и помещениях распределительных устройств и подстанций, открывать двери и люки распределительных устройств и подстанций, производить переключения и подключения в электрических сетях (указанное требование не распространяется на работников, занятых выполнением разрешенных в установленном порядке работ), разводить огонь в пределах охранных зон вводных и распределительных устройств,	

	 ДОКУМЕНТ ПОДПИСАН ЭЛЕКТРОННОЙ ПОДПИСЬЮ Стороны ОБЩЕСТВА С ОГРАНИЧЕННОЙ ОТВЕТСТВЕННОСТЬЮ «Видеон» ФЕДЕРАЛЬНАЯ СЛУЖБА ГОСУДАРСТВЕННОЙ РЕГИСТРАЦИИ, КАДАСТРА И КАРТОГРАФИИ Действителен с 02.06.2024 по 24.06.2024	
ПОЛНОЕ НАИМЕНОВАНИЕ ДОЛЖНОСТИ		ИНИЦИАЛЫ, ФИМИЛИЯ

Земельный участок			
вид объекта недвижимости			
Лист № 50 раздела 4.1	Всего листов раздела 4.1: 164	Всего разделов: 8	Всего листов выписки: 723
16.07.2025г. № КУВН-001/2025-140568604			
Кадастровый номер:		78:31:0001417:4284	
		подстанций, воздушных линий электропередачи, а также в охранных зонах кабельных линий электропередачи; г) размещать сваи; д) производить работы ударными механизмами, сбрасывать тяжести массой свыше 5 тонн, производить сброс и слив едких и коррозионных веществ и горюче-смазочных материалов (в охранных зонах подземных кабельных линий электропередачи). Охранные зоны устанавливаются: б) вдоль подземных кабельных линий электропередачи - в виде части поверхности участка земли, расположенного под ней участка недр (на глубину, соответствующую глубине прокладки кабельных линий электропередачи), ограниченной параллельными вертикальными плоскостями, отстоящими по обе стороны линии электропередачи от крайних кабелей на расстоянии 1 метра (при проложении кабельных линий напряжением до 1 киловольта в городах под тротуарами - на 0,6 метра в сторону зданий и сооружений и на 1 метр в сторону проезжей части улицы); в) вдоль подводных кабельных линий электропередачи - в виде водного пространства от водной поверхности до дна, ограниченного вертикальными плоскостями, отстоящими по обе стороны линии от крайних кабелей на расстоянии 100 метров;"; Реестровый номер графика: 78:31-6.1352; Вид объекта реестра границ: Зона с особыми условиями использования территории; Вид зоны по документу: Охранный зона объекта электросетевого хозяйства - Ф.2-08; Тип зоны: Охранный зона инженерных коммуникаций	
78:31:0001417:4284/69	746	вид ограничения (обременения): ограничение прав на земельный участок, предусмотренное статьей 56 Земельного кодекса Российской Федерации; Срок действия: не установлен; реквизиты документа-основания: постановление Правительства РФ «О порядке установления охранных зон объектов электросетевого хозяйства и особых условий использования земельных участков, расположенных в границах таких зон» от 24.02.2009 № 160 выдан: Правительство Российской Федерации; Содержание ограничения (обременения): "Согласно Постановлению Правительства Российской Федерации № 160 от 24.02.2009 в охранных зонах запрещается осуществлять любые действия, которые могут нарушить безопасную работу объектов электросетевого хозяйства, в том числе привести к их повреждению или уничтожению, и (или) повлечь причинение вреда жизни, здоровью граждан и имуществу физических или юридических лиц, а также повлечь нанесение экологического ущерба и возникновение пожаров, в том числе: а) набрасывать на провода и опоры воздушных линий электропередачи посторонние предметы, а также подниматься на опоры воздушных линий электропередачи; б) размещать любые объекты и предметы (материалы) в пределах созданных в соответствии с требованиями нормативно-технических документов проходов и подъездов для доступа к объектам электросетевого хозяйства, а также проводить любые работы и возводить сооружения, которые могут препятствовать доступу к объектам электросетевого хозяйства, без создания необходимых для такого доступа проходов и подъездов; в) находиться в пределах оговоренной территории и помещениях распределительных устройств и подстанций, открывать двери и люки распределительных устройств и подстанций, производить переключения и подключения в электрических сетях (указанное требование не распространяется на работников, занятых выполнением разрешенных в установленном порядке работ), разводить огонь в пределах охранных зон вводных и распределительных устройств,	

ПОЛНОЕ НАИМЕНОВАНИЕ ДОЛЖНОСТИ	 ДОКУМЕНТ ПОДПИСАН ЭЛЕКТРОННОЙ ПОДПИСЬЮ	ИНИЦИАЛЫ, ФИМИЛИЯ
	Служба государственного кадастрового учета недвижимости Федеральная служба государственной регистрации, кадастра и картографии Деловая линия: +7 (800) 201-08-00	

Земельный участок			
вид объекта недвижимости			
Лист № 51 раздела 4.1	Всего листов раздела 4.1: 164	Всего разделов: 8	Всего листов выписки: 723
16.07.2025г. № КУВН-001/2025-140568604			
Кадастровый номер:		78:31:0001417:4284	
		<p>подстанций, воздушных линий электропередачи, а также в охранных зонах кабельных линий электропередачи; г) размещать сваи; д) производить работы ударными механизмами, сбрасывать тяжести массой свыше 5 тонн, производить сброс и слив едких и коррозионных веществ и горюче-смазочных материалов (в охранных зонах подземных кабельных линий электропередачи). Охранные зоны устанавливаются: б) вдоль подземных кабельных линий электропередачи - в виде части поверхности участка земли, расположенного под ней участка недр (на глубину, соответствующую глубине прокладки кабельных линий электропередачи), ограниченной параллельными вертикальными плоскостями, отстоящими по обе стороны линии электропередачи от крайних кабелей на расстоянии 1 метра (при проложении кабельных линий напряжением до 1 киловольта в городах под тротуарами - на 0,6 метра в сторону зданий и сооружений и на 1 метр в сторону проезжей части улицы); в) вдоль подводных кабельных линий электропередачи - в виде водного пространства от водной поверхности до дна, ограниченного вертикальными плоскостями, отстоящими по обе стороны линии от крайних кабелей на расстоянии 100 метров;"; Реестровый номер графика: 78:31-6.1343; Вид объекта реестра границ: Зона с особыми условиями использования территории; Вид зоны по документу: Охранный зона объекта электросетевого хозяйства - Ф.2-72; Тип зоны: Охранный зона инженерных коммуникаций</p>	
78:31:0001417:4284/70	2	<p>вид ограничения (обременения): ограничение прав на земельный участок, предусмотренное статьей 56 Земельного кодекса Российской Федерации; Срок действия: не установлен; реквизиты документа-основания: постановление Правительства РФ «О порядке установления охранных зон объектов электросетевого хозяйства и особых условий использования земельных участков, расположенных в границах таких зон» от 24.02.2009 № 160 выдан: Правительство Российской Федерации; Содержание ограничения (обременения): "Согласно Постановлению Правительства Российской Федерации № 160 от 24.02.2009 в охранных зонах запрещается осуществлять любые действия, которые могут нарушить безопасную работу объектов электросетевого хозяйства, в том числе привести к их повреждению или уничтожению, и (или) повлечь причинение вреда жизни, здоровью граждан и имуществу физических или юридических лиц, а также повлечь нанесение экологического ущерба и возникновение пожаров, в том числе: а) набрасывать на провода и опоры воздушных линий электропередачи посторонние предметы, а также подниматься на опоры воздушных линий электропередачи; б) размещать любые объекты и предметы (материалы) в пределах созданных в соответствии с требованиями нормативно-технических документов проходов и подъездов для доступа к объектам электросетевого хозяйства, а также проводить любые работы и возводить сооружения, которые могут препятствовать доступу к объектам электросетевого хозяйства, без создания необходимых для такого доступа проходов и подъездов; в) находиться в пределах оговоренной территории и помещениях распределительных устройств и подстанций, открывать двери и люки распределительных устройств и подстанций, производить переключения и подключения в электрических сетях (указанное требование не распространяется на работников, занятых выполнением разрешенных в установленном порядке работ), разводить огонь в пределах охранных зон вводных и распределительных устройств,</p>	

 ДОКУМЕНТ ПОДПИСАН ЭЛЕКТРОННОЙ ПОДПИСЬЮ	Сторона: ОБЩЕСТВО С ОГРАНИЧЕННОЙ ОТВЕТСТВЕННОСТЬЮ Имя: ФЕДЕРАЛЬНАЯ СЛУЖБА ГОСУДАРСТВЕННОЙ РЕГИСТРАЦИИ, КАДАСТРА И КАРТОГРАФИИ Действителен с 02.06.2024 по 24.06.2025	ИНИЦИАЛЫ, ФИМИЛИЯ
ПОЛНОЕ НАИМЕНОВАНИЕ ДОЛЖНОСТИ		

Земельный участок	
вид объекта недвижимости	
Лист № 52 раздела 4.1	Всего листов раздела 4.1: 164
Всего разделов: 8	Всего листов выписки: 723
16.07.2025г. № КУВН-001/2025-140568604	
Кадастровый номер:	78:31:0001417:4284
	<p>подстанций, воздушных линий электропередачи, а также в охранных зонах кабельных линий электропередачи; г) размещать сваи; д) производить работы ударными механизмами, сбрасывать тяжести массой свыше 5 тонн, производить сброс и слив едких и коррозионных веществ и горюче-смазочных материалов (в охранных зонах подземных кабельных линий электропередачи). Охранные зоны устанавливаются: б) вдоль подземных кабельных линий электропередачи - в виде части поверхности участка земли, расположенного под ней участка недр (на глубину, соответствующую глубине прокладки кабельных линий электропередачи), ограниченной параллельными вертикальными плоскостями, отстоящими по обе стороны линии электропередачи от крайних кабелей на расстоянии 1 метра (при проложении кабельных линий напряжением до 1 киловольта в городах под тротуарами - на 0,6 метра в сторону зданий и сооружений и на 1 метр в сторону проезжей части улицы); в) вдоль подводных кабельных линий электропередачи - в виде водного пространства от водной поверхности до дна, ограниченного вертикальными плоскостями, отстоящими по обе стороны линии от крайних кабелей на расстоянии 100 метров;"; Реестровый номер грашвы: 78:31-6.1404; Вид объекта реестра грани: Зона с особыми условиями использования территории; Вид зоны по документу: Охранная зона объекта электросетевого хозяйства - Ф.2-149/был Ф.2-49; Тип зоны: Охранная зона инженерных коммуникаций</p>
78:31:0001417:4284/71	2 <p>вид ограничения (обременения): ограничение прав на земельный участок, предусмотренное статьей 56 Земельного кодекса Российской Федерации; Срок действия: не установлен; реквизиты документа-основания: постановление Правительства РФ «О порядке установления охранных зон объектов электросетевого хозяйства и особых условий использования земельных участков, расположенных в границах таких зон» от 24.02.2009 № 160 выдан: Правительство Российской Федерации; Содержание ограничения (обременения): "Согласно Постановлению Правительства Российской Федерации № 160 от 24.02.2009 в охранных зонах запрещается осуществлять любые действия, которые могут нарушить безопасную работу объектов электросетевого хозяйства, в том числе привести к их повреждению или уничтожению, и (или) повлечь причинение вреда жизни, здоровью граждан и имуществу физических или юридических лиц, а также повлечь нанесение экологического ущерба и возникновение пожаров, в том числе: а) набрасывать на провода и опоры воздушных линий электропередачи посторонние предметы, а также подниматься на опоры воздушных линий электропередачи; б) размещать любые объекты и предметы (материалы) в пределах созданных в соответствии с требованиями нормативно-технических документов проходов и подъездов для доступа к объектам электросетевого хозяйства, а также проводить любые работы и возводить сооружения, которые могут препятствовать доступу к объектам электросетевого хозяйства, без создания необходимых для такого доступа проходов и подъездов; в) находиться в пределах оговоренной территории и помещениях распределительных устройств и подстанций, открывать двери и люки распределительных устройств и подстанций, производить переключения и подключения в электрических сетях (указанное требование не распространяется на работников, занятых выполнением разрешенных в установленном порядке работ), разводить огонь в пределах охранных зон вводных и распределительных устройств,</p>

 ДОКУМЕНТ ПОДПИСАН ЭЛЕКТРОННОЙ ПОДПИСЬЮ	Сторона: ОБЩЕСТВО С ОГРАНИЧЕННОЙ ОТВЕТСТВЕННОСТЬЮ Вид: ФИДЕРАЛЬНАЯ СЛУЖБА ГОСУДАРСТВЕННОЙ РЕГИСТРАЦИИ, КАДАСТРА И КАРТОГРАФИИ Действителен с 01.06.2024 по 31.05.2031	ИНИЦИАЛЫ, ФАМИЛИЯ
ПОЛНОЕ НАИМЕНОВАНИЕ ДОЛЖНОСТИ		

Земельный участок			
вид объекта недвижимости			
Лист № 53 раздела 4.1	Всего листов раздела 4.1: 164	Всего разделов: 8	Всего листов выписки: 723
16.07.2025г. № КУВН-001/2025-140568604			
Кадастровый номер:		78:31:0001417:4284	
		подстанций, воздушных линий электропередачи, а также в охранных зонах кабельных линий электропередачи; г) размещать сваи; д) производить работы ударными механизмами, сбрасывать тяжести массой свыше 5 тонн, производить сброс и слив едких и коррозионных веществ и горюче-смазочных материалов (в охранных зонах подземных кабельных линий электропередачи). Охранные зоны устанавливаются: б) вдоль подземных кабельных линий электропередачи - в виде части поверхности участка земли, расположенного под ней участка недр (на глубину, соответствующую глубине прокладки кабельных линий электропередачи), ограниченной параллельными вертикальными плоскостями, отстоящими по обе стороны линии электропередачи от крайних кабелей на расстоянии 1 метра (при проложении кабельных линий напряжением до 1 киловольта в городах под тротуарами - на 0,6 метра в сторону зданий и сооружений и на 1 метр в сторону проезжей части улицы); в) вдоль подводных кабельных линий электропередачи - в виде водного пространства от водной поверхности до дна, ограниченного вертикальными плоскостями, отстоящими по обе стороны линии от крайних кабелей на расстоянии 100 метров;"; Реестровый номер графика: 78:31-6.1379; Вид объекта реестра границ: Зона с особыми условиями использования территории; Вид зоны по документу: Охранный зона объекта электросетевого хозяйства - Ф.2-25; Тип зоны: Охранный зона инженерных коммуникаций	
78:31:0001417:4284/72	638	вид ограничения (обременения): ограничение прав на земельный участок, предусмотренное статьей 56 Земельного кодекса Российской Федерации; Срок действия: не установлен; реквизиты документа-основания: постановление Правительства РФ «О порядке установления охранных зон объектов электросетевого хозяйства и особых условий использования земельных участков, расположенных в границах таких зон» от 24.02.2009 № 160 выдан: Правительство Российской Федерации; Содержание ограничения (обременения): "Согласно Постановлению Правительства Российской Федерации № 160 от 24.02.2009 в охранных зонах запрещается осуществлять любые действия, которые могут нарушить безопасную работу объектов электросетевого хозяйства, в том числе привести к их повреждению или уничтожению, и (или) повлечь причинение вреда жизни, здоровью граждан и имуществу физических или юридических лиц, а также повлечь нанесение экологического ущерба и возникновение пожаров, в том числе: а) набрасывать на провода и опоры воздушных линий электропередачи посторонние предметы, а также подниматься на опоры воздушных линий электропередачи; б) размещать любые объекты и предметы (материалы) в пределах созданных в соответствии с требованиями нормативно-технических документов проходов и подъездов для доступа к объектам электросетевого хозяйства, а также проводить любые работы и возводить сооружения, которые могут препятствовать доступу к объектам электросетевого хозяйства, без создания необходимых для такого доступа проходов и подъездов; в) находиться в пределах оговоренной территории и помещениях распределительных устройств и подстанций, открывать двери и люки распределительных устройств и подстанций, производить переключения и подключения в электрических сетях (указанное требование не распространяется на работников, занятых выполнением разрешенных в установленном порядке работ), разводить огонь в пределах охранных зон вводных и распределительных устройств,	

ПОЛНОЕ НАИМЕНОВАНИЕ ДОЛЖНОСТИ	 ДОКУМЕНТ ПОДПИСАН ЭЛЕКТРОННОЙ ПОДПИСЬЮ	ИНИЦИАЛЫ, ФИМИЛИЯ
	Служба государственного кадастрового учета недвижимости Федеральная служба государственной регистрации, кадастра и картографии Деловая линия: +7 (495) 201-00-00	

Земельный участок	
вид объекта недвижимости	
Лист № 54 раздела 4.1	Всего листов раздела 4.1: 164
Всего разделов: 8	
Всего листов выписки: 723	
16.07.2025г. № КУВН-001/2025-140568604	
Кадастровый номер:	78:31:0001417:4284
	<p>подстанций, воздушных линий электропередачи, а также в охранных зонах кабельных линий электропередачи; г) размещать сваи; д) производить работы ударными механизмами, сбрасывать тяжести массой свыше 5 тонн, производить сброс и слив едких и коррозионных веществ и горюче-смазочных материалов (в охранных зонах подземных кабельных линий электропередачи). Охранные зоны устанавливаются: б) вдоль подземных кабельных линий электропередачи - в виде части поверхности участка земли, расположенного под ней участка недр (на глубину, соответствующую глубине прокладки кабельных линий электропередачи), ограниченной параллельными вертикальными плоскостями, отстоящими по обе стороны линии электропередачи от крайних кабелей на расстоянии 1 метра (при проложении кабельных линий напряжением до 1 киловольта в городах под тротуарами - на 0,6 метра в сторону зданий и сооружений и на 1 метр в сторону проезжей части улицы); в) вдоль подводных кабельных линий электропередачи - в виде водного пространства от водной поверхности до дна, ограниченного вертикальными плоскостями, отстоящими по обе стороны линии от крайних кабелей на расстоянии 100 метров;"; Реестровый номер грашвы: 78:31-6.1328; Вид объекта реестра грани: Зона с особыми условиями использования территории; Вид зоны по документу: Охранная зона объекта электросетевого хозяйства - Ф.2-118/было Ф.2-53/р.102/87г/; Тип зоны: Охранная зона инженерных коммуникаций</p>
78:31:0001417:4284/73	2 <p>вид ограничения (обременения): ограничение прав на земельный участок, предусмотренное статьей 56 Земельного кодекса Российской Федерации; Срок действия: не установлен; реквизиты документа-основания: постановление Правительства РФ «О порядке установления охранных зон объектов электросетевого хозяйства и особых условий использования земельных участков, расположенных в границах таких зон» от 24.02.2009 № 160 выдан: Правительство Российской Федерации; Содержание ограничения (обременения): "Согласно Постановлению Правительства Российской Федерации № 160 от 24.02.2009 в охранных зонах запрещается осуществлять любые действия, которые могут нарушить безопасную работу объектов электросетевого хозяйства, в том числе привести к их повреждению или уничтожению, и (или) повлечь причинение вреда жизни, здоровью граждан и имуществу физических или юридических лиц, а также повлечь нанесение экологического ущерба и возникновение пожаров, в том числе: а) набрасывать на провода и опоры воздушных линий электропередачи посторонние предметы, а также подниматься на опоры воздушных линий электропередачи; б) размещать любые объекты и предметы (материалы) в пределах созданных в соответствии с требованиями нормативно-технических документов проходов и подъездов для доступа к объектам электросетевого хозяйства, а также проводить любые работы и возводить сооружения, которые могут препятствовать доступу к объектам электросетевого хозяйства, без создания необходимых для такого доступа проходов и подъездов; в) находиться в пределах оговоренной территории и помещениях распределительных устройств и подстанций, открывать двери и люки распределительных устройств и подстанций, производить переключения и подключения в электрических сетях (указанное требование не распространяется на работников, занятых выполнением разрешенных в установленном порядке работ), разводить огонь в пределах охранных зон вводных и распределительных устройств,</p>

 ДОКУМЕНТ ПОДПИСАН ЭЛЕКТРОННОЙ ПОДПИСЬЮ	Сторона: ОБЩЕСТВО С ОГРАНИЧЕННОЙ ОТВЕТСТВЕННОСТЬЮ Вид: ФИДЕЛИАЛЬНАЯ СЛУЖБА ГОСУДАРСТВЕННОЙ РЕГИСТРАЦИИ, КАДАСТРА И КАРТОГРАФИИ Действителен с 01.06.2024 по 31.05.2031	ИНИЦИАЛЫ, ФАМИЛИЯ
ПОЛНОЕ НАИМЕНОВАНИЕ ДОЛЖНОСТИ		

Земельный участок			
вид объекта недвижимости			
Лист № 55 раздела 4.1	Всего листов раздела 4.1: 164	Всего разделов: 8	Всего листов выписки: 723
16.07.2025г. № КУВН-001/2025-140568604			
Кадастровый номер:		78:31:0001417:4284	
		подстанций, воздушных линий электропередачи, а также в охранных зонах кабельных линий электропередачи; г) размещать сваи; д) производить работы ударными механизмами, сбрасывать тяжести массой свыше 5 тонн, производить сброс и слив едких и коррозионных веществ и горюче-смазочных материалов (в охранных зонах подземных кабельных линий электропередачи). Охранные зоны устанавливаются: б) вдоль подземных кабельных линий электропередачи - в виде части поверхности участка земли, расположенного под ней участка недр (на глубину, соответствующую глубине прокладки кабельных линий электропередачи), ограниченной параллельными вертикальными плоскостями, отстоящими по обе стороны линии электропередачи от крайних кабелей на расстоянии 1 метра (при проложении кабельных линий напряжением до 1 киловольта в городах под тротуарами - на 0,6 метра в сторону зданий и сооружений и на 1 метр в сторону проезжей части улицы); в) вдоль подводных кабельных линий электропередачи - в виде водного пространства от водной поверхности до дна, ограниченного вертикальными плоскостями, отстоящими по обе стороны линии от крайних кабелей на расстоянии 100 метров;"; Реестровый номер графика: 78:31-6.1336; Вид объекта реестра границ: Зона с особыми условиями использования территории; Вид зоны по документу: Охранная зона объекта электросетевого хозяйства - Ф.2-64; Тип зоны: Охранная зона инженерных коммуникаций	
78:31:0001417:4284/74	2	вид ограничения (обременения): ограничение прав на земельный участок, предусмотренное статьей 56 Земельного кодекса Российской Федерации; Срок действия: не установлен; реквизиты документа-основания: постановление Правительства РФ «О порядке установления охранных зон объектов электросетевого хозяйства и особых условий использования земельных участков, расположенных в границах таких зон» от 24.02.2009 № 160 выдан: Правительство Российской Федерации; Содержание ограничения (обременения): "Согласно Постановлению Правительства Российской Федерации № 160 от 24.02.2009 в охранных зонах запрещается осуществлять любые действия, которые могут нарушить безопасную работу объектов электросетевого хозяйства, в том числе привести к их повреждению или уничтожению, и (или) повлечь причинение вреда жизни, здоровью граждан и имуществу физических или юридических лиц, а также повлечь нанесение экологического ущерба и возникновение пожаров, в том числе: а) набрасывать на провода и опоры воздушных линий электропередачи посторонние предметы, а также подниматься на опоры воздушных линий электропередачи; б) размещать любые объекты и предметы (материалы) в пределах созданных в соответствии с требованиями нормативно-технических документов проходов и подъездов для доступа к объектам электросетевого хозяйства, а также проводить любые работы и возводить сооружения, которые могут препятствовать доступу к объектам электросетевого хозяйства, без создания необходимых для такого доступа проходов и подъездов; в) находиться в пределах оговоренной территории и помещениях распределительных устройств и подстанций, открывать двери и люки распределительных устройств и подстанций, производить переключения и подключения в электрических сетях (указанное требование не распространяется на работников, занятых выполнением разрешенных в установленном порядке работ), разводить огонь в пределах охранных зон вводных и распределительных устройств,	

	 ДОКУМЕНТ ПОДПИСАН ЭЛЕКТРОННОЙ ПОДПИСЬЮ Стороны: ОБЩЕСТВО С ОГРАНИЧЕННОЙ ОТВЕТСТВЕННОСТЬЮ Федеральное агентство государственной регистрации, кадастра и картографии Регистрации, кадастра и картографии Действителен с 02.08.2024 по 31.07.2031	
ПОЛНОЕ НАИМЕНОВАНИЕ ДОЛЖНОСТИ		ИНИЦИАЛЫ, ФИМИЛИЯ

Земельный участок	
вид объекта недвижимости	
Лист № 56 раздела 4.1	Всего листов раздела 4.1: 164
Всего разделов: 8	
Всего листов выписки: 723	
16.07.2025г. № КУВН-001/2025-140568604	
Кадастровый номер: 78:31:0001417:4284	
	<p>подстанций, воздушных линий электропередачи, а также в охранных зонах кабельных линий электропередачи; г) размещать сваи; д) производить работы ударными механизмами, сбрасывать тяжести массой свыше 5 тонн, производить сброс и слив едких и коррозионных веществ и горюче-смазочных материалов (в охранных зонах подземных кабельных линий электропередачи). Охранные зоны устанавливаются: б) вдоль подземных кабельных линий электропередачи - в виде части поверхности участка земли, расположенного под ней участка недр (на глубину, соответствующую глубине прокладки кабельных линий электропередачи), ограниченной параллельными вертикальными плоскостями, отстоящими по обе стороны линии электропередачи от крайних кабелей на расстоянии 1 метра (при проложении кабельных линий напряжением до 1 киловольта в городах под тротуарами - на 0,6 метра в сторону зданий и сооружений и на 1 метр в сторону проезжей части улицы); в) вдоль подводных кабельных линий электропередачи - в виде водного пространства от водной поверхности до дна, ограниченного вертикальными плоскостями, отстоящими по обе стороны линии от крайних кабелей на расстоянии 100 метров;"; Реестровый номер графика: 78:31-6.1353; Вид объекта реестра границ: Зона с особыми условиями использования территории; Вид зоны по документу: Охранная зона объекта электросетевого хозяйства - Ф.2-81; Тип зоны: Охранная зона инженерных коммуникаций</p>
78:31:0001417:4284/75	2
	<p>вид ограничения (обременения): ограничение прав на земельный участок, предусмотренное статьей 56 Земельного кодекса Российской Федерации; Срок действия: не установлен; реквизиты документа-основания: постановление Правительства РФ «О порядке установления охранных зон объектов электросетевого хозяйства и особых условий использования земельных участков, расположенных в границах таких зон» от 24.02.2009 № 160 выдан: Правительство Российской Федерации; Содержание ограничения (обременения): "Согласно Постановлению Правительства Российской Федерации № 160 от 24.02.2009 в охранных зонах запрещается осуществлять любые действия, которые могут нарушить безопасную работу объектов электросетевого хозяйства, в том числе привести к их повреждению или уничтожению, и (или) повлечь причинение вреда жизни, здоровью граждан и имуществу физических или юридических лиц, а также повлечь нанесение экологического ущерба и возникновение пожаров, в том числе: а) набрасывать на провода и опоры воздушных линий электропередачи посторонние предметы, а также подниматься на опоры воздушных линий электропередачи; б) размещать любые объекты и предметы (материалы) в пределах созданных в соответствии с требованиями нормативно-технических документов проходов и подъездов для доступа к объектам электросетевого хозяйства, а также проводить любые работы и возводить сооружения, которые могут препятствовать доступу к объектам электросетевого хозяйства, без создания необходимых для такого доступа проходов и подъездов; в) находиться в пределах оговоренной территории и помещениях распределительных устройств и подстанций, открывать двери и люки распределительных устройств и подстанций, производить переключения и подключения в электрических сетях (указанное требование не распространяется на работников, занятых выполнением разрешенных в установленном порядке работ), разводить огонь в пределах охранных зон вводных и распределительных устройств,</p>

 ДОКУМЕНТ ПОДПИСАН ЭЛЕКТРОННОЙ ПОДПИСЬЮ	Сторона: ОБЩЕСТВО С ОГРАНИЧЕННОЙ ОТВЕТСТВЕННОСТЬЮ Имя: ФЕДЕРАЛЬНАЯ СЛУЖБА ГОСУДАРСТВЕННОЙ РЕГИСТРАЦИИ, КАДАСТРА И КАРТОГРАФИИ Действителен с 01.01.2024 по 31.01.2025	ИНИЦИАЛЫ, ФИМИЛИЯ
ПОЛНОЕ НАИМЕНОВАНИЕ ДОЛЖНОСТИ		

Земельный участок			
вид объекта недвижимости			
Лист № 57 раздела 4.1	Всего листов раздела 4.1: 164	Всего разделов: 8	Всего листов выписки: 723
16.07.2025г. № КУВН-001/2025-140568604			
Кадастровый номер:		78:31:0001417:4284	
		подстанций, воздушных линий электропередачи, а также в охранных зонах кабельных линий электропередачи; г) размещать сваи; д) производить работы ударными механизмами, сбрасывать тяжести массой свыше 5 тонн, производить сброс и слив едких и коррозионных веществ и горюче-смазочных материалов (в охранных зонах подземных кабельных линий электропередачи). Охранные зоны устанавливаются: б) вдоль подземных кабельных линий электропередачи - в виде части поверхности участка земли, расположенного под ней участка недр (на глубину, соответствующую глубине прокладки кабельных линий электропередачи), ограниченной параллельными вертикальными плоскостями, отстоящими по обе стороны линии электропередачи от крайних кабелей на расстоянии 1 метра (при проложении кабельных линий напряжением до 1 киловольта в городах под тротуарами - на 0,6 метра в сторону зданий и сооружений и на 1 метр в сторону проезжей части улицы); в) вдоль подземных кабельных линий электропередачи - в виде водного пространства от водной поверхности до дна, ограниченного вертикальными плоскостями, отстоящими по обе стороны линии от крайних кабелей на расстоянии 100 метров;"; Реестровый номер графика: 78:31-6.1388; Вид объекта реестра границ: Зона с особыми условиями использования территории; Вид зоны по документу: Охранный зона объекта электросетевого хозяйства - Ф.2-31; Тип зоны: Охранный зона инженерных коммуникаций	
78:31:0001417:4284/76	668	вид ограничения (обременения): ограничение прав на земельный участок, предусмотренное статьей 56 Земельного кодекса Российской Федерации; Срок действия: не установлен; реквизиты документа-основания: постановление Правительства РФ «О порядке установления охранных зон объектов электросетевого хозяйства и особых условий использования земельных участков, расположенных в границах таких зон» от 24.02.2009 № 160 выдан: Правительство Российской Федерации; Содержание ограничения (обременения): "Согласно Постановлению Правительства Российской Федерации № 160 от 24.02.2009 в охранных зонах запрещается осуществлять любые действия, которые могут нарушить безопасную работу объектов электросетевого хозяйства, в том числе привести к их повреждению или уничтожению, и (или) повлечь причинение вреда жизни, здоровью граждан и имуществу физических или юридических лиц, а также повлечь нанесение экологического ущерба и возникновение пожаров, в том числе: а) набрасывать на провода и опоры воздушных линий электропередачи посторонние предметы, а также подниматься на опоры воздушных линий электропередачи; б) размещать любые объекты и предметы (материалы) в пределах созданных в соответствии с требованиями нормативно-технических документов проходов и подъездов для доступа к объектам электросетевого хозяйства, а также проводить любые работы и возводить сооружения, которые могут препятствовать доступу к объектам электросетевого хозяйства, без создания необходимых для такого доступа проходов и подъездов; в) находиться в пределах оговоренной территории и помещениях распределительных устройств и подстанций, открывать двери и люки распределительных устройств и подстанций, производить переключения и подключения в электрических сетях (указанное требование не распространяется на работников, занятых выполнением разрешенных в установленном порядке работ), разводить огонь в пределах охранных зон вводных и распределительных устройств,	

	 ДОКУМЕНТ ПОДПИСАН ЭЛЕКТРОННОЙ ПОДПИСЬЮ Стороны ОБЩЕСТВА С ОГРАНИЧЕННОЙ ОТВЕТСТВЕННОСТЬЮ «Видеон» ФЕДЕРАЛЬНАЯ СЛУЖБА ГОСУДАРСТВЕННОЙ РЕГИСТРАЦИИ, КАДАСТРА И КАРТОГРАФИИ Действителен с 02.08.2024 по 24.08.2024	
ПОЛНОЕ НАИМЕНОВАНИЕ ДОЛЖНОСТИ		ИНИЦИАЛЫ, ФИМИЛИЯ

Земельный участок			
вид объекта недвижимости			
Лист № 58 раздела 4.1	Всего листов раздела 4.1: 164	Всего разделов: 8	Всего листов выписки: 723
16.07.2025г. № КУВН-001/2025-140568604			
Кадастровый номер:		78:31:0001417:4284	
		подстанций, воздушных линий электропередачи, а также в охранных зонах кабельных линий электропередачи; г) размещать сваи; д) производить работы ударными механизмами, сбрасывать тяжести массой свыше 5 тонн, производить сброс и слив едких и коррозионных веществ и горюче-смазочных материалов (в охранных зонах подземных кабельных линий электропередачи). Охранные зоны устанавливаются: б) вдоль подземных кабельных линий электропередачи - в виде части поверхности участка земли, расположенного под ней участка недр (на глубину, соответствующую глубине прокладки кабельных линий электропередачи), ограниченной параллельными вертикальными плоскостями, отстоящими по обе стороны линии электропередачи от крайних кабелей на расстоянии 1 метра (при проложении кабельных линий напряжением до 1 киловольта в городах под тротуарами - на 0,6 метра в сторону зданий и сооружений и на 1 метр в сторону проезжей части улицы); в) вдоль подводных кабельных линий электропередачи - в виде водного пространства от водной поверхности до дна, ограниченного вертикальными плоскостями, отстоящими по обе стороны линии от крайних кабелей на расстоянии 100 метров;"; Реестровый номер графика: 78:31-6.1349; Вид объекта реестра границ: Зона с особыми условиями использования территории; Вид зоны по документу: Охранный зона объекта электросетевого хозяйства - Ф.2-06; Тип зоны: Охранный зона инженерных коммуникаций	
78:31:0001417:4284/77	2	вид ограничения (обременения): ограничение прав на земельный участок, предусмотренное статьей 56 Земельного кодекса Российской Федерации; Срок действия: не установлен; реквизиты документа-основания: постановление Правительства РФ «О порядке установления охранных зон объектов электросетевого хозяйства и особых условий использования земельных участков, расположенных в границах таких зон» от 24.02.2009 № 160 выдан: Правительство Российской Федерации; Содержание ограничения (обременения): "Согласно Постановлению Правительства Российской Федерации № 160 от 24.02.2009 в охранных зонах запрещается осуществлять любые действия, которые могут нарушить безопасную работу объектов электросетевого хозяйства, в том числе привести к их повреждению или уничтожению, и (или) повлечь причинение вреда жизни, здоровью граждан и имуществу физических или юридических лиц, а также повлечь нанесение экологического ущерба и возникновение пожаров, в том числе: а) набрасывать на провода и опоры воздушных линий электропередачи посторонние предметы, а также подниматься на опоры воздушных линий электропередачи; б) размещать любые объекты и предметы (материалы) в пределах созданных в соответствии с требованиями нормативно-технических документов проходов и подъездов для доступа к объектам электросетевого хозяйства, а также проводить любые работы и возводить сооружения, которые могут препятствовать доступу к объектам электросетевого хозяйства, без создания необходимых для такого доступа проходов и подъездов; в) находиться в пределах оговоренной территории и помещениях распределительных устройств и подстанций, открывать двери и люки распределительных устройств и подстанций, производить переключения и подключения в электрических сетях (указанное требование не распространяется на работников, занятых выполнением разрешенных в установленном порядке работ), разводить огонь в пределах охранных зон вводных и распределительных устройств,	

ПОЛНОЕ НАИМЕНОВАНИЕ ДОЛЖНОСТИ	 ДОКУМЕНТ ПОДПИСАН ЭЛЕКТРОННОЙ ПОДПИСЬЮ	ИНИЦИАЛЫ, ФИМИЛИЯ
	Служба государственного кадастрового учета недвижимости ФЕДЕРАЛЬНАЯ СЛУЖБА ГОСУДАРСТВЕННОЙ РЕГИСТРАЦИИ, КАДАСТРА И КАРТОГРАФИИ Деловая линия: +7 (800) 201-08-00	

Земельный участок	
вид объекта недвижимости	
Лист № 59 раздела 4.1	Всего листов раздела 4.1: 164
Всего разделов: 8	
Всего листов выписки: 723	
16.07.2025г. № КУВН-001/2025-140568604	
Кадастровый номер:	78:31:0001417:4284
	<p>подстанций, воздушных линий электропередачи, а также в охранных зонах кабельных линий электропередачи; г) размещать сваи; д) производить работы ударными механизмами, сбрасывать тяжести массой свыше 5 тонн, производить сброс и слив едких и коррозионных веществ и горюче-смазочных материалов (в охранных зонах подземных кабельных линий электропередачи). Охранные зоны устанавливаются: б) вдоль подземных кабельных линий электропередачи - в виде части поверхности участка земли, расположенного под ней участка недр (на глубину, соответствующую глубине прокладки кабельных линий электропередачи), ограниченной параллельными вертикальными плоскостями, отстоящими по обе стороны линии электропередачи от крайних кабелей на расстоянии 1 метра (при проложении кабельных линий напряжением до 1 киловольта в городах под тротуарами - на 0,6 метра в сторону зданий и сооружений и на 1 метр в сторону проезжей части улицы); в) вдоль подводных кабельных линий электропередачи - в виде водного пространства от водной поверхности до дна, ограниченного вертикальными плоскостями, отстоящими по обе стороны линии от крайних кабелей на расстоянии 100 метров;"; Реестровый номер графика: 78:31-6.1332; Вид объекта реестра границ: Зона с особыми условиями использования территории; Вид зоны по документу: Охранный зона объекта электросетевого хозяйства - Ф.2-60; Тип зоны: Охранный зона инженерных коммуникаций</p>
78:31:0001417:4284/78	2 <p>вид ограничения (обременения): ограничение прав на земельный участок, предусмотренное статьей 56 Земельного кодекса Российской Федерации; Срок действия: не установлен; реквизиты документа-основания: постановление Правительства РФ «О порядке установления охранных зон объектов электросетевого хозяйства и особых условий использования земельных участков, расположенных в границах таких зон» от 24.02.2009 № 160 выдан: Правительство Российской Федерации; Содержание ограничения (обременения): "Согласно Постановлению Правительства Российской Федерации № 160 от 24.02.2009 в охранных зонах запрещается осуществлять любые действия, которые могут нарушить безопасную работу объектов электросетевого хозяйства, в том числе привести к их повреждению или уничтожению, и (или) повлечь причинение вреда жизни, здоровью граждан и имуществу физических или юридических лиц, а также повлечь нанесение экологического ущерба и возникновение пожаров, в том числе: а) набрасывать на провода и опоры воздушных линий электропередачи посторонние предметы, а также подниматься на опоры воздушных линий электропередачи; б) размещать любые объекты и предметы (материалы) в пределах созданных в соответствии с требованиями нормативно-технических документов проходов и подъездов для доступа к объектам электросетевого хозяйства, а также проводить любые работы и возводить сооружения, которые могут препятствовать доступу к объектам электросетевого хозяйства, без создания необходимых для такого доступа проходов и подъездов; в) находиться в пределах оговоренной территории и помещениях распределительных устройств и подстанций, открывать двери и люки распределительных устройств и подстанций, производить переключения и подключения в электрических сетях (указанное требование не распространяется на работников, занятых выполнением разрешенных в установленном порядке работ), разводить огонь в пределах охранных зон вводных и распределительных устройств,</p>

 ДОКУМЕНТ ПОДПИСАН ЭЛЕКТРОННОЙ ПОДПИСЬЮ	Сторона: ОБЩЕСТВО С ОГРАНИЧЕННОЙ ОТВЕТСТВЕННОСТЬЮ Вид: ФИДЕРАЦИЯ СЛУЖБ ГОСУДАРСТВЕННОЙ РЕГИСТРАЦИИ, КАДАСТРА И КАРТОГРАФИИ Действителен с 01.01.2024 по 31.01.2025	ИНИЦИАЛЫ, ФИМИЛИЯ
ПОЛНОЕ НАИМЕНОВАНИЕ ДОЛЖНОСТИ		


Земельный участок			
вид объекта недвижимости			
Лист № 60 раздела 4.1	Всего листов раздела 4.1: 164	Всего разделов: 8	Всего листов выписки: 723
16.07.2025г. № КУВН-001/2025-140568604			
Кадастровый номер:		78:31:0001417:4284	
		подстанций, воздушных линий электропередачи, а также в охранных зонах кабельных линий электропередачи; г) размещать сваи; д) производить работы ударными механизмами, сбрасывать тяжести массой свыше 5 тонн, производить сброс и слив едких и коррозионных веществ и горюче-смазочных материалов (в охранных зонах подземных кабельных линий электропередачи). Охранные зоны устанавливаются: б) вдоль подземных кабельных линий электропередачи - в виде части поверхности участка земли, расположенного под ней участка недр (на глубину, соответствующую глубине прокладки кабельных линий электропередачи), ограниченной параллельными вертикальными плоскостями, отстоящими по обе стороны линии электропередачи от крайних кабелей на расстоянии 1 метра (при проложении кабельных линий напряжением до 1 киловольта в городах под тротуарами - на 0,6 метра в сторону зданий и сооружений и на 1 метр в сторону проезжей части улицы); в) вдоль подводных кабельных линий электропередачи - в виде водного пространства от водной поверхности до дна, ограниченного вертикальными плоскостями, отстоящими по обе стороны линии от крайних кабелей на расстоянии 100 метров;"; Реестровый номер графика: 78:31-6.1370; Вид объекта реестра границ: Зона с особыми условиями использования территории; Вид зоны по документу: Охранная зона объекта электросетевого хозяйства - Ф.2-15; Тип зоны: Охранная зона инженерных коммуникаций	
78:31:0001417:4284/79	2	вид ограничения (обременения): ограничение прав на земельный участок, предусмотренное статьей 56 Земельного кодекса Российской Федерации; Срок действия: не установлен; реквизиты документа-основания: постановление Правительства РФ «О порядке установления охранных зон объектов электросетевого хозяйства и особых условий использования земельных участков, расположенных в границах таких зон» от 24.02.2009 № 160 выдан: Правительство Российской Федерации; Содержание ограничения (обременения): "Согласно Постановлению Правительства Российской Федерации № 160 от 24.02.2009 в охранных зонах запрещается осуществлять любые действия, которые могут нарушить безопасную работу объектов электросетевого хозяйства, в том числе привести к их повреждению или уничтожению, и (или) повлечь причинение вреда жизни, здоровью граждан и имуществу физических или юридических лиц, а также повлечь нанесение экологического ущерба и возникновение пожаров, в том числе: а) набрасывать на провода и опоры воздушных линий электропередачи посторонние предметы, а также подниматься на опоры воздушных линий электропередачи; б) размещать любые объекты и предметы (материалы) в пределах созданных в соответствии с требованиями нормативно-технических документов проходов и подъездов для доступа к объектам электросетевого хозяйства, а также проводить любые работы и возводить сооружения, которые могут препятствовать доступу к объектам электросетевого хозяйства, без создания необходимых для такого доступа проходов и подъездов; в) находиться в пределах оговоренной территории и помещениях распределительных устройств и подстанций, открывать двери и люки распределительных устройств и подстанций, производить переключения и подключения в электрических сетях (указанное требование не распространяется на работников, занятых выполнением разрешенных в установленном порядке работ), разводить огонь в пределах охранных зон вводных и распределительных устройств,	

	 ДОКУМЕНТ ПОДПИСАН ЭЛЕКТРОННОЙ ПОДПИСЬЮ Службы государственного кадастрового учета и регистрации недвижимости ФЕДЕРАЛЬНОЙ СЛУЖБЫ ГОСУДАРСТВЕННОЙ РЕГИСТРАЦИИ, КАДАСТРА И КАРТОГРАФИИ Действителен с 01.01.2018 по 31.01.2031	
ПОЛНОЕ НАИМЕНОВАНИЕ ДОЛЖНОСТИ		ИНИЦИАЛЫ, ФИМИЛИЯ

Земельный участок			
вид объекта недвижимости			
Лист № 61 раздела 4.1	Всего листов раздела 4.1: 164	Всего разделов: 8	Всего листов выписки: 723
16.07.2025г. № КУВН-001/2025-140568604			
Кадастровый номер:		78:31:0001417:4284	
		<p>подстанций, воздушных линий электропередачи, а также в охранных зонах кабельных линий электропередачи; г) размещать сваи; д) производить работы ударными механизмами, сбрасывать тяжести массой свыше 5 тонн, производить сброс и слив едких и коррозионных веществ и горюче-смазочных материалов (в охранных зонах подземных кабельных линий электропередачи). Охранные зоны устанавливаются: б) вдоль подземных кабельных линий электропередачи - в виде части поверхности участка земли, расположенного под ней участка недр (на глубину, соответствующую глубине прокладки кабельных линий электропередачи), ограниченной параллельными вертикальными плоскостями, отстоящими по обе стороны линии электропередачи от крайних кабелей на расстоянии 1 метра (при проложении кабельных линий напряжением до 1 киловольта в городах под тротуарами - на 0,6 метра в сторону зданий и сооружений и на 1 метр в сторону проезжей части улицы); в) вдоль подводных кабельных линий электропередачи - в виде водного пространства от водной поверхности до дна, ограниченного вертикальными плоскостями, отстоящими по обе стороны линии от крайних кабелей на расстоянии 100 метров;"; Реестровый номер графика: 78:31-6.1341; Вид объекта реестра границ: Зона с особыми условиями использования территории; Вид зоны по документу: Охранный зона объекта электросетевого хозяйства - Ф.2-69; Тип зоны: Охранный зона инженерных коммуникаций</p>	
78:31:0001417:4284/80	2	<p>вид ограничения (обременения): ограничение прав на земельный участок, предусмотренное статьей 56 Земельного кодекса Российской Федерации; Срок действия: не установлен; реквизиты документа-основания: постановление Правительства РФ «О порядке установления охранных зон объектов электросетевого хозяйства и особых условий использования земельных участков, расположенных в границах таких зон» от 24.02.2009 № 160 выдан: Правительство Российской Федерации; Содержание ограничения (обременения): "Согласно Постановлению Правительства Российской Федерации № 160 от 24.02.2009 в охранных зонах запрещается осуществлять любые действия, которые могут нарушить безопасную работу объектов электросетевого хозяйства, в том числе привести к их повреждению или уничтожению, и (или) повлечь причинение вреда жизни, здоровью граждан и имуществу физических или юридических лиц, а также повлечь нанесение экологического ущерба и возникновение пожаров, в том числе: а) набрасывать на провода и опоры воздушных линий электропередачи посторонние предметы, а также подниматься на опоры воздушных линий электропередачи; б) размещать любые объекты и предметы (материалы) в пределах созданных в соответствии с требованиями нормативно-технических документов проходов и подъездов для доступа к объектам электросетевого хозяйства, а также проводить любые работы и возводить сооружения, которые могут препятствовать доступу к объектам электросетевого хозяйства, без создания необходимых для такого доступа проходов и подъездов; в) находиться в пределах оговоренной территории и помещениях распределительных устройств и подстанций, открывать двери и люки распределительных устройств и подстанций, производить переключения и подключения в электрических сетях (указанное требование не распространяется на работников, занятых выполнением разрешенных в установленном порядке работ), разводить огонь в пределах охранных зон вводных и распределительных устройств,</p>	

 ДОКУМЕНТ ПОДПИСАН ЭЛЕКТРОННОЙ ПОДПИСЬЮ	Сторона: ОБЩЕСТВО С ОГРАНИЧЕННОЙ ОТВЕТСТВЕННОСТЬЮ Федеральное агентство государственной регистрации, кадастра и картографии Регистрации, кадастра и картографии Действителен с 02.06.2024 по 24.06.2025	ИНИЦИАЛЫ, ФИМИЛИЯ
ПОЛНОЕ НАИМЕНОВАНИЕ ДОЛЖНОСТИ		

Земельный участок			
вид объекта недвижимости			
Лист № 62 раздела 4.1	Всего листов раздела 4.1: 164	Всего разделов: 8	Всего листов выписки: 723
16.07.2025г. № КУВН-001/2025-140568604			
Кадастровый номер:		78:31:0001417:4284	
		подстанций, воздушных линий электропередачи, а также в охранных зонах кабельных линий электропередачи; г) размещать сваи; д) производить работы ударными механизмами, сбрасывать тяжести массой свыше 5 тонн, производить сброс и слив едких и коррозионных веществ и горюче-смазочных материалов (в охранных зонах подземных кабельных линий электропередачи). Охранные зоны устанавливаются: б) вдоль подземных кабельных линий электропередачи - в виде части поверхности участка земли, расположенного под ней участка недр (на глубину, соответствующую глубине прокладки кабельных линий электропередачи), ограниченной параллельными вертикальными плоскостями, отстоящими по обе стороны линии электропередачи от крайних кабелей на расстоянии 1 метра (при проложении кабельных линий напряжением до 1 киловольта в городах под тротуарами - на 0,6 метра в сторону зданий и сооружений и на 1 метр в сторону проезжей части улицы); в) вдоль подводных кабельных линий электропередачи - в виде водного пространства от водной поверхности до дна, ограниченного вертикальными плоскостями, отстоящими по обе стороны линии от крайних кабелей на расстоянии 100 метров;"; Реестровый номер графика: 78:31-6.1369; Вид объекта реестра границ: Зона с особыми условиями использования территории; Вид зоны по документу: Охранный зона объекта электросетевого хозяйства - Ф.2-92; Тип зоны: Охранный зона инженерных коммуникаций	
78:31:0001417:4284/81	2	вид ограничения (обременения): ограничение прав на земельный участок, предусмотренное статьей 56 Земельного кодекса Российской Федерации; Срок действия: не установлен; реквизиты документа-основания: постановление Правительства РФ «О порядке установления охранных зон объектов электросетевого хозяйства и особых условий использования земельных участков, расположенных в границах таких зон» от 24.02.2009 № 160 выдан: Правительство Российской Федерации; Содержание ограничения (обременения): "Согласно Постановлению Правительства Российской Федерации № 160 от 24.02.2009 в охранных зонах запрещается осуществлять любые действия, которые могут нарушить безопасную работу объектов электросетевого хозяйства, в том числе привести к их повреждению или уничтожению, и (или) повлечь причинение вреда жизни, здоровью граждан и имуществу физических или юридических лиц, а также повлечь нанесение экологического ущерба и возникновение пожаров, в том числе: а) набрасывать на провода и опоры воздушных линий электропередачи посторонние предметы, а также подниматься на опоры воздушных линий электропередачи; б) размещать любые объекты и предметы (материалы) в пределах созданных в соответствии с требованиями нормативно-технических документов проходов и подъездов для доступа к объектам электросетевого хозяйства, а также проводить любые работы и возводить сооружения, которые могут препятствовать доступу к объектам электросетевого хозяйства, без создания необходимых для такого доступа проходов и подъездов; в) находиться в пределах оговоренной территории и помещениях распределительных устройств и подстанций, открывать двери и люки распределительных устройств и подстанций, производить переключения и подключения в электрических сетях (указанное требование не распространяется на работников, занятых выполнением разрешенных в установленном порядке работ), разводить огонь в пределах охранных зон вводных и распределительных устройств,	

Полное наименование должности	 ДОКУМЕНТ ПОДПИСАН ЭЛЕКТРОННОЙ ПОДПИСЬЮ Службы государственной регистрации Федеральная служба государственной регистрации, кадастра и картографии Деловая линия: +7 (495) 201-00-00	Инициалы, фамилия

Земельный участок			
вид объекта недвижимости			
Лист № 63 раздела 4.1	Всего листов раздела 4.1: 164	Всего разделов: 8	Всего листов выписки: 723
16.07.2025г. № КУВН-001/2025-140568604			
Кадастровый номер:		78:31:0001417:4284	
		подстанций, воздушных линий электропередачи, а также в охранных зонах кабельных линий электропередачи; г) размещать сваи; д) производить работы ударными механизмами, сбрасывать тяжести массой свыше 5 тонн, производить сброс и слив едких и коррозионных веществ и горюче-смазочных материалов (в охранных зонах подземных кабельных линий электропередачи). Охранные зоны устанавливаются: б) вдоль подземных кабельных линий электропередачи - в виде части поверхности участка земли, расположенного под ней участка недр (на глубину, соответствующую глубине прокладки кабельных линий электропередачи), ограниченной параллельными вертикальными плоскостями, отстоящими по обе стороны линии электропередачи от крайних кабелей на расстоянии 1 метра (при проложении кабельных линий напряжением до 1 киловольта в городах под тротуарами - на 0,6 метра в сторону зданий и сооружений и на 1 метр в сторону проезжей части улицы); в) вдоль подводных кабельных линий электропередачи - в виде водного пространства от водной поверхности до дна, ограниченного вертикальными плоскостями, отстоящими по обе стороны линии от крайних кабелей на расстоянии 100 метров;"; Реестровый номер графика: 78:31-6.1327; Вид объекта реестра границ: Зона с особыми условиями использования территории; Вид зоны по документу: Охранный зона объекта электросетевого хозяйства - Ф.2-52; Тип зоны: Охранный зона инженерных коммуникаций	
78:31:0001417:4284/82	2	вид ограничения (обременения): ограничение прав на земельный участок, предусмотренное статьей 56 Земельного кодекса Российской Федерации; Срок действия: не установлен; реквизиты документа-основания: постановление Правительства РФ «О порядке установления охранных зон объектов электросетевого хозяйства и особых условий использования земельных участков, расположенных в границах таких зон» от 24.02.2009 № 160 выдан: Правительство Российской Федерации; Содержание ограничения (обременения): "Согласно Постановлению Правительства Российской Федерации № 160 от 24.02.2009 в охранных зонах запрещается осуществлять любые действия, которые могут нарушить безопасную работу объектов электросетевого хозяйства, в том числе привести к их повреждению или уничтожению, и (или) повлечь причинение вреда жизни, здоровью граждан и имуществу физических или юридических лиц, а также повлечь нанесение экологического ущерба и возникновение пожаров, в том числе: а) набрасывать на провода и опоры воздушных линий электропередачи посторонние предметы, а также подниматься на опоры воздушных линий электропередачи; б) размещать любые объекты и предметы (материалы) в пределах созданных в соответствии с требованиями нормативно-технических документов проходов и подъездов для доступа к объектам электросетевого хозяйства, а также проводить любые работы и возводить сооружения, которые могут препятствовать доступу к объектам электросетевого хозяйства, без создания необходимых для такого доступа проходов и подъездов; в) находиться в пределах оговоренной территории и помещениях распределительных устройств и подстанций, открывать двери и люки распределительных устройств и подстанций, производить переключения и подключения в электрических сетях (указанное требование не распространяется на работников, занятых выполнением разрешенных в установленном порядке работ), разводить огонь в пределах охранных зон вводных и распределительных устройств,	

	 ДОКУМЕНТ ПОДПИСАН ЭЛЕКТРОННОЙ ПОДПИСЬЮ Стороны ОБЩЕСТВА С ОГРАНИЧЕННОЙ ОТВЕТСТВЕННОСТЬЮ «Видеон» ФЕДЕРАЛЬНАЯ СЛУЖБА ГОСУДАРСТВЕННОЙ РЕГИСТРАЦИИ, КАДАСТРА И КАРТОГРАФИИ Действителен с 02.06.2024 по 24.06.2024	
ПОЛНОЕ НАИМЕНОВАНИЕ ДОЛЖНОСТИ		ИНИЦИАЛЫ, ФИМИЛИЯ

Земельный участок			
вид объекта недвижимости			
Лист № 64 раздела 4.1	Всего листов раздела 4.1: 164	Всего разделов: 8	Всего листов выписки: 723
16.07.2025г. № КУВН-001/2025-140568604			
Кадастровый номер:		78:31:0001417:4284	
		подстанций, воздушных линий электропередачи, а также в охранных зонах кабельных линий электропередачи; г) размещать сваи; д) производить работы ударными механизмами, сбрасывать тяжести массой свыше 5 тонн, производить сброс и слив едких и коррозионных веществ и горюче-смазочных материалов (в охранных зонах подземных кабельных линий электропередачи). Охранные зоны устанавливаются: б) вдоль подземных кабельных линий электропередачи - в виде части поверхности участка земли, расположенного под ней участка недр (на глубину, соответствующую глубине прокладки кабельных линий электропередачи), ограниченной параллельными вертикальными плоскостями, отстоящими по обе стороны линии электропередачи от крайних кабелей на расстоянии 1 метра (при проложении кабельных линий напряжением до 1 киловольта в городах под тротуарами - на 0,6 метра в сторону зданий и сооружений и на 1 метр в сторону проезжей части улицы); в) вдоль подводных кабельных линий электропередачи - в виде водного пространства от водной поверхности до дна, ограниченного вертикальными плоскостями, отстоящими по обе стороны линии от крайних кабелей на расстоянии 100 метров;"; Реестровый номер графика: 78:31-6.1373; Вид объекта реестра границ: Зона с особыми условиями использования территории; Вид зоны по документу: Охранный зона объекта электросетевого хозяйства - Ф.2-17; Тип зоны: Охранный зона инженерных коммуникаций	
78:31:0001417:4284/83	2	вид ограничения (обременения): ограничение прав на земельный участок, предусмотренное статьей 56 Земельного кодекса Российской Федерации; Срок действия: не установлен; реквизиты документа-основания: постановление Правительства РФ «О порядке установления охранных зон объектов электросетевого хозяйства и особых условий использования земельных участков, расположенных в границах таких зон» от 24.02.2009 № 160 выдан: Правительство Российской Федерации; Содержание ограничения (обременения): "Согласно Постановлению Правительства Российской Федерации № 160 от 24.02.2009 в охранных зонах запрещается осуществлять любые действия, которые могут нарушить безопасную работу объектов электросетевого хозяйства, в том числе привести к их повреждению или уничтожению, и (или) повлечь причинение вреда жизни, здоровью граждан и имуществу физических или юридических лиц, а также повлечь нанесение экологического ущерба и возникновение пожаров, в том числе: а) набрасывать на провода и опоры воздушных линий электропередачи посторонние предметы, а также подниматься на опоры воздушных линий электропередачи; б) размещать любые объекты и предметы (материалы) в пределах созданных в соответствии с требованиями нормативно-технических документов проходов и подъездов для доступа к объектам электросетевого хозяйства, а также проводить любые работы и возводить сооружения, которые могут препятствовать доступу к объектам электросетевого хозяйства, без создания необходимых для такого доступа проходов и подъездов; в) находиться в пределах оговоренной территории и помещениях распределительных устройств и подстанций, открывать двери и люки распределительных устройств и подстанций, производить переключения и подключения в электрических сетях (указанное требование не распространяется на работников, занятых выполнением разрешенных в установленном порядке работ), разводить огонь в пределах охранных зон вводных и распределительных устройств,	

ПОЛНОЕ НАИМЕНОВАНИЕ ДОЛЖНОСТИ	 ДОКУМЕНТ ПОДПИСАН ЭЛЕКТРОННОЙ ПОДПИСЬЮ	ИНИЦИАЛЫ, ФИМИЛИЯ
	Служба государственного кадастрового учета Федеральная служба государственной регистрации, кадастра и картографии Деловая линия: +7 (495) 201-01-01 до 24.06.2024	


Земельный участок			
вид объекта недвижимости			
Лист № 65 раздела 4.1	Всего листов раздела 4.1: 164	Всего разделов: 8	Всего листов выписки: 723
16.07.2025г. № КУВН-001/2025-140568604			
Кадастровый номер:		78:31:0001417:4284	
		подстанций, воздушных линий электропередачи, а также в охранных зонах кабельных линий электропередачи; г) размещать сваи; д) производить работы ударными механизмами, сбрасывать тяжести массой свыше 5 тонн, производить сброс и слив едких и коррозионных веществ и горюче-смазочных материалов (в охранных зонах подземных кабельных линий электропередачи). Охранные зоны устанавливаются: б) вдоль подземных кабельных линий электропередачи - в виде части поверхности участка земли, расположенного под ней участка недр (на глубину, соответствующую глубине прокладки кабельных линий электропередачи), ограниченной параллельными вертикальными плоскостями, отстоящими по обе стороны линии электропередачи от крайних кабелей на расстоянии 1 метра (при проложении кабельных линий напряжением до 1 киловольта в городах под тротуарами - на 0,6 метра в сторону зданий и сооружений и на 1 метр в сторону проезжей части улицы); в) вдоль подводных кабельных линий электропередачи - в виде водного пространства от водной поверхности до дна, ограниченного вертикальными плоскостями, отстоящими по обе стороны линии от крайних кабелей на расстоянии 100 метров;"; Реестровый номер графика: 78:31-6.1329; Вид объекта реестра границ: Зона с особыми условиями использования территории; Вид зоны по документу: Охранный зона объекта электросетевого хозяйства - Ф.2-57; Тип зоны: Охранный зона инженерных коммуникаций	
78:31:0001417:4284/84	3	вид ограничения (обременения): ограничение прав на земельный участок, предусмотренное статьей 56 Земельного кодекса Российской Федерации; Срок действия: не установлен; реквизиты документа-основания: постановление Правительства РФ «О порядке установления охранных зон объектов электросетевого хозяйства и особых условий использования земельных участков, расположенных в границах таких зон» от 24.02.2009 № 160 выдан: Правительство Российской Федерации; Содержание ограничения (обременения): "Согласно Постановлению Правительства Российской Федерации № 160 от 24.02.2009 в охранных зонах запрещается осуществлять любые действия, которые могут нарушить безопасную работу объектов электросетевого хозяйства, в том числе привести к их повреждению или уничтожению, и (или) повлечь причинение вреда жизни, здоровью граждан и имуществу физических или юридических лиц, а также повлечь нанесение экологического ущерба и возникновение пожаров, в том числе: а) набрасывать на провода и опоры воздушных линий электропередачи посторонние предметы, а также подниматься на опоры воздушных линий электропередачи; б) размещать любые объекты и предметы (материалы) в пределах созданных в соответствии с требованиями нормативно-технических документов проходов и подъездов для доступа к объектам электросетевого хозяйства, а также проводить любые работы и возводить сооружения, которые могут препятствовать доступу к объектам электросетевого хозяйства, без создания необходимых для такого доступа проходов и подъездов; в) находиться в пределах оговоренной территории и помещениях распределительных устройств и подстанций, открывать двери и люки распределительных устройств и подстанций, производить переключения и подключения в электрических сетях (указанное требование не распространяется на работников, занятых выполнением разрешенных в установленном порядке работ), разводить огонь в пределах охранных зон вводных и распределительных устройств,	

ПОЛНОЕ НАИМЕНОВАНИЕ ДОЛЖНОСТИ	 ДОКУМЕНТ ПОДПИСАН ЭЛЕКТРОННОЙ ПОДПИСЬЮ Стороженко Оксана Александровна Идентификационный номер: 78:31:0001417:4284/84 Регистрационный номер: 02.06.2025 от 24.06.2025	ИНИЦИАЛЫ, ФИМИЛИЯ

Земельный участок			
вид объекта недвижимости			
Лист № 66 раздела 4.1	Всего листов раздела 4.1: 164	Всего разделов: 8	Всего листов выписки: 723
16.07.2025г. № КУВН-001/2025-140568604			
Кадастровый номер:		78:31:0001417:4284	
		подстанций, воздушных линий электропередачи, а также в охранных зонах кабельных линий электропередачи; г) размещать сваи; д) производить работы ударными механизмами, сбрасывать тяжести массой свыше 5 тонн, производить сброс и слив едких и коррозионных веществ и горюче-смазочных материалов (в охранных зонах подземных кабельных линий электропередачи). Охранные зоны устанавливаются: б) вдоль подземных кабельных линий электропередачи - в виде части поверхности участка земли, расположенного под ней участка недр (на глубину, соответствующую глубине прокладки кабельных линий электропередачи), ограниченной параллельными вертикальными плоскостями, отстоящими по обе стороны линии электропередачи от крайних кабелей на расстоянии 1 метра (при проложении кабельных линий напряжением до 1 киловольта в городах под тротуарами - на 0,6 метра в сторону зданий и сооружений и на 1 метр в сторону проезжей части улицы); в) вдоль подводных кабельных линий электропередачи - в виде водного пространства от водной поверхности до дна, ограниченного вертикальными плоскостями, отстоящими по обе стороны линии от крайних кабелей на расстоянии 100 метров;"; Реестровый номер графика: 78:31-6.1333; Вид объекта реестра границ: Зона с особыми условиями использования территории; Вид зоны по документу: Охранный зона объекта электросетевого хозяйства - Ф.2-61; Тип зоны: Охранный зона инженерных коммуникаций	
78:31:0001417:4284/85	2	вид ограничения (обременения): ограничение прав на земельный участок, предусмотренное статьей 56 Земельного кодекса Российской Федерации; Срок действия: не установлен; реквизиты документа-основания: постановление Правительства РФ «О порядке установления охранных зон объектов электросетевого хозяйства и особых условий использования земельных участков, расположенных в границах таких зон» от 24.02.2009 № 160 выдан: Правительство Российской Федерации; Содержание ограничения (обременения): "Согласно Постановлению Правительства Российской Федерации № 160 от 24.02.2009 в охранных зонах запрещается осуществлять любые действия, которые могут нарушить безопасную работу объектов электросетевого хозяйства, в том числе привести к их повреждению или уничтожению, и (или) повлечь причинение вреда жизни, здоровью граждан и имуществу физических или юридических лиц, а также повлечь нанесение экологического ущерба и возникновение пожаров, в том числе: а) набрасывать на провода и опоры воздушных линий электропередачи посторонние предметы, а также подниматься на опоры воздушных линий электропередачи; б) размещать любые объекты и предметы (материалы) в пределах созданных в соответствии с требованиями нормативно-технических документов проходов и подъездов для доступа к объектам электросетевого хозяйства, а также проводить любые работы и возводить сооружения, которые могут препятствовать доступу к объектам электросетевого хозяйства, без создания необходимых для такого доступа проходов и подъездов; в) находиться в пределах оговоренной территории и помещениях распределительных устройств и подстанций, открывать двери и люки распределительных устройств и подстанций, производить переключения и подключения в электрических сетях (указанное требование не распространяется на работников, занятых выполнением разрешенных в установленном порядке работ), разводить огонь в пределах охранных зон вводных и распределительных устройств,	

ПОЛНОЕ НАИМЕНОВАНИЕ ДОЛЖНОСТИ	 ДОКУМЕНТ ПОДПИСАН ЭЛЕКТРОННОЙ ПОДПИСЬЮ	ИНИЦИАЛЫ, ФИМИЛИЯ
	Служба государственного кадастрового учета Федеральная служба государственной регистрации, кадастра и картографии Деловая линия: +7 (495) 201-01-01 до 24.06.2024	


Земельный участок			
вид объекта недвижимости			
Лист № 67 раздела 4.1	Всего листов раздела 4.1: 164	Всего разделов: 8	Всего листов выписки: 723
16.07.2025г. № КУВН-001/2025-140568604			
Кадастровый номер:		78:31:0001417:4284	
		подстанций, воздушных линий электропередачи, а также в охранных зонах кабельных линий электропередачи; г) размещать сваи; д) производить работы ударными механизмами, сбрасывать тяжести массой свыше 5 тонн, производить сброс и слив едких и коррозионных веществ и горюче-смазочных материалов (в охранных зонах подземных кабельных линий электропередачи). Охранные зоны устанавливаются: б) вдоль подземных кабельных линий электропередачи - в виде части поверхности участка земли, расположенного под ней участка недр (на глубину, соответствующую глубине прокладки кабельных линий электропередачи), ограниченной параллельными вертикальными плоскостями, отстоящими по обе стороны линии электропередачи от крайних кабелей на расстоянии 1 метра (при проложении кабельных линий напряжением до 1 киловольта в городах под тротуарами - на 0,6 метра в сторону зданий и сооружений и на 1 метр в сторону проезжей части улицы); в) вдоль подводных кабельных линий электропередачи - в виде водного пространства от водной поверхности до дна, ограниченного вертикальными плоскостями, отстоящими по обе стороны линии от крайних кабелей на расстоянии 100 метров;"; Реестровый номер графика: 78:31-6.1362; Вид объекта реестра границ: Зона с особыми условиями использования территории; Вид зоны по документу: Охранный зона объекта электросетевого хозяйства - Ф.2-13; Тип зоны: Охранный зона инженерных коммуникаций	
78:31:0001417:4284/86	2	вид ограничения (обременения): ограничение прав на земельный участок, предусмотренное статьей 56 Земельного кодекса Российской Федерации; Срок действия: не установлен; реквизиты документа-основания: постановление Правительства РФ «О порядке установления охранных зон объектов электросетевого хозяйства и особых условий использования земельных участков, расположенных в границах таких зон» от 24.02.2009 № 160 выдан: Правительство Российской Федерации; Содержание ограничения (обременения): "Согласно Постановлению Правительства Российской Федерации № 160 от 24.02.2009 в охранных зонах запрещается осуществлять любые действия, которые могут нарушить безопасную работу объектов электросетевого хозяйства, в том числе привести к их повреждению или уничтожению, и (или) повлечь причинение вреда жизни, здоровью граждан и имуществу физических или юридических лиц, а также повлечь нанесение экологического ущерба и возникновение пожаров, в том числе: а) набрасывать на провода и опоры воздушных линий электропередачи посторонние предметы, а также подниматься на опоры воздушных линий электропередачи; б) размещать любые объекты и предметы (материалы) в пределах созданных в соответствии с требованиями нормативно-технических документов проходов и подъездов для доступа к объектам электросетевого хозяйства, а также проводить любые работы и возводить сооружения, которые могут препятствовать доступу к объектам электросетевого хозяйства, без создания необходимых для такого доступа проходов и подъездов; в) находиться в пределах оговоренной территории и помещениях распределительных устройств и подстанций, открывать двери и люки распределительных устройств и подстанций, производить переключения и подключения в электрических сетях (указанное требование не распространяется на работников, занятых выполнением разрешенных в установленном порядке работ), разводить огонь в пределах охранных зон вводных и распределительных устройств,	

ПОЛНОЕ НАИМЕНОВАНИЕ ДОЛЖНОСТИ	 ДОКУМЕНТ ПОДПИСАН ЭЛЕКТРОННОЙ ПОДПИСЬЮ Службы государственной регистрации Федеральная служба государственной регистрации, кадастра и картографии Деловая линия: +7 (495) 201-01-01	ИНИЦИАЛЫ, ФИМИЛИЯ


Земельный участок			
вид объекта недвижимости			
Лист № 68 раздела 4.1	Всего листов раздела 4.1: 164	Всего разделов: 8	Всего листов выписки: 723
16.07.2025г. № КУВН-001/2025-140568604			
Кадастровый номер:		78:31:0001417:4284	
		подстанций, воздушных линий электропередачи, а также в охранных зонах кабельных линий электропередачи; г) размещать сваи; д) производить работы ударными механизмами, сбрасывать тяжести массой свыше 5 тонн, производить сброс и слив едких и коррозионных веществ и горюче-смазочных материалов (в охранных зонах подземных кабельных линий электропередачи). Охранные зоны устанавливаются: б) вдоль подземных кабельных линий электропередачи - в виде части поверхности участка земли, расположенного под ней участка недр (на глубину, соответствующую глубине прокладки кабельных линий электропередачи), ограниченной параллельными вертикальными плоскостями, отстоящими по обе стороны линии электропередачи от крайних кабелей на расстоянии 1 метра (при проложении кабельных линий напряжением до 1 киловольта в городах под тротуарами - на 0,6 метра в сторону зданий и сооружений и на 1 метр в сторону проезжей части улицы); в) вдоль подземных кабельных линий электропередачи - в виде водного пространства от водной поверхности до дна, ограниченного вертикальными плоскостями, отстоящими по обе стороны линии от крайних кабелей на расстоянии 100 метров;"; Реестровый номер графика: 78:31-6.1366; Вид объекта реестра границ: Зона с особыми условиями использования территории; Вид зоны по документу: Охранный зона объекта электросетевого хозяйства - Ф.2-90; Тип зоны: Охранный зона инженерных коммуникаций	
78:31:0001417:4284/87	2	вид ограничения (обременения): ограничение прав на земельный участок, предусмотренное статьей 56 Земельного кодекса Российской Федерации; Срок действия: не установлен; реквизиты документа-основания: постановление Правительства РФ «О порядке установления охранных зон объектов электросетевого хозяйства и особых условий использования земельных участков, расположенных в границах таких зон» от 24.02.2009 № 160 выдан: Правительство Российской Федерации; Содержание ограничения (обременения): "Согласно Постановлению Правительства Российской Федерации № 160 от 24.02.2009 в охранных зонах запрещается осуществлять любые действия, которые могут нарушить безопасную работу объектов электросетевого хозяйства, в том числе привести к их повреждению или уничтожению, и (или) повлечь причинение вреда жизни, здоровью граждан и имуществу физических или юридических лиц, а также повлечь нанесение экологического ущерба и возникновение пожаров, в том числе: а) набрасывать на провода и опоры воздушных линий электропередачи посторонние предметы, а также подниматься на опоры воздушных линий электропередачи; б) размещать любые объекты и предметы (материалы) в пределах созданных в соответствии с требованиями нормативно-технических документов проходов и подъездов для доступа к объектам электросетевого хозяйства, а также проводить любые работы и возводить сооружения, которые могут препятствовать доступу к объектам электросетевого хозяйства, без создания необходимых для такого доступа проходов и подъездов; в) находиться в пределах оговоренной территории и помещениях распределительных устройств и подстанций, открывать двери и люки распределительных устройств и подстанций, производить переключения и подключения в электрических сетях (указанное требование не распространяется на работников, занятых выполнением разрешенных в установленном порядке работ), разводить огонь в пределах охранных зон вводных и распределительных устройств,	

ПОЛНОЕ НАИМЕНОВАНИЕ ДОЛЖНОСТИ	 ДОКУМЕНТ ПОДПИСАН ЭЛЕКТРОННОЙ ПОДПИСЬЮ Службы государственного кадастрового учета и регистрации недвижимости Федеральная служба государственной регистрации, кадастра и картографии Деловая линия: +7 (495) 708-38-38	ИНИЦИАЛЫ, ФИМИЛИЯ

Земельный участок			
вид объекта недвижимости			
Лист № 69 раздела 4.1	Всего листов раздела 4.1: 164	Всего разделов: 8	Всего листов выписки: 723
16.07.2025г. № КУВН-001/2025-140568604			
Кадастровый номер:		78:31:0001417:4284	
		подстанций, воздушных линий электропередачи, а также в охранных зонах кабельных линий электропередачи; г) размещать сваи; д) производить работы ударными механизмами, сбрасывать тяжести массой свыше 5 тонн, производить сброс и слив едких и коррозионных веществ и горюче-смазочных материалов (в охранных зонах подземных кабельных линий электропередачи). Охранные зоны устанавливаются: б) вдоль подземных кабельных линий электропередачи - в виде части поверхности участка земли, расположенного под ней участка недр (на глубину, соответствующую глубине прокладки кабельных линий электропередачи), ограниченной параллельными вертикальными плоскостями, отстоящими по обе стороны линии электропередачи от крайних кабелей на расстоянии 1 метра (при проложении кабельных линий напряжением до 1 киловольта в городах под тротуарами - на 0,6 метра в сторону зданий и сооружений и на 1 метр в сторону проезжей части улицы); в) вдоль подводных кабельных линий электропередачи - в виде водного пространства от водной поверхности до дна, ограниченного вертикальными плоскостями, отстоящими по обе стороны линии от крайних кабелей на расстоянии 100 метров;"; Реестровый номер графика: 78:31-6.1334; Вид объекта реестра границ: Зона с особыми условиями использования территории; Вид зоны по документу: Охранный зона объекта электросетевого хозяйства - Ф.2-62; Тип зоны: Охранный зона инженерных коммуникаций	
78:31:0001417:4284/83	2	вид ограничения (обременения): ограничение прав на земельный участок, предусмотренное статьей 56 Земельного кодекса Российской Федерации; Срок действия: не установлен; реквизиты документа-основания: постановление Правительства РФ «О порядке установления охранных зон объектов электросетевого хозяйства и особых условий использования земельных участков, расположенных в границах таких зон» от 24.02.2009 № 160 выдан: Правительство Российской Федерации; Содержание ограничения (обременения): "Согласно Постановлению Правительства Российской Федерации № 160 от 24.02.2009 в охранных зонах запрещается осуществлять любые действия, которые могут нарушить безопасную работу объектов электросетевого хозяйства, в том числе привести к их повреждению или уничтожению, и (или) повлечь причинение вреда жизни, здоровью граждан и имуществу физических или юридических лиц, а также повлечь нанесение экологического ущерба и возникновение пожаров, в том числе: а) набрасывать на провода и опоры воздушных линий электропередачи посторонние предметы, а также подниматься на опоры воздушных линий электропередачи; б) размещать любые объекты и предметы (материалы) в пределах созданных в соответствии с требованиями нормативно-технических документов проходов и подъездов для доступа к объектам электросетевого хозяйства, а также проводить любые работы и возводить сооружения, которые могут препятствовать доступу к объектам электросетевого хозяйства, без создания необходимых для такого доступа проходов и подъездов; в) находиться в пределах оговоренной территории и помещениях распределительных устройств и подстанций, открывать двери и люки распределительных устройств и подстанций, производить переключения и подключения в электрических сетях (указанное требование не распространяется на работников, занятых выполнением разрешенных в установленном порядке работ), разводить огонь в пределах охранных зон вводных и распределительных устройств,	

ПОЛНОЕ НАИМЕНОВАНИЕ ДОЛЖНОСТИ	 ДОКУМЕНТ ПОДПИСАН ЭЛЕКТРОННОЙ ПОДПИСЬЮ	ИНИЦИАЛЫ, ФИМИЛИЯ
	Служба государственного кадастрового учета Федеральная служба государственной регистрации, кадастра и картографии Деловая линия: +7 (495) 201-00-00	

Земельный участок			
вид объекта недвижимости			
Лист № 70 раздела 4.1	Всего листов раздела 4.1: 164	Всего разделов: 8	Всего листов выписки: 723
16.07.2025г. № КУВН-001/2025-140568604			
Кадастровый номер:		78:31:0001417:4284	
		<p>подстанций, воздушных линий электропередачи, а также в охранных зонах кабельных линий электропередачи; г) размещать сваи; д) производить работы ударными механизмами, сбрасывать тяжести массой свыше 5 тонн, производить сброс и слив едких и коррозионных веществ и горюче-смазочных материалов (в охранных зонах подземных кабельных линий электропередачи). Охранные зоны устанавливаются: б) вдоль подземных кабельных линий электропередачи - в виде части поверхности участка земли, расположенного под ней участка недр (на глубину, соответствующую глубине прокладки кабельных линий электропередачи), ограниченной параллельными вертикальными плоскостями, отстоящими по обе стороны линии электропередачи от крайних кабелей на расстоянии 1 метра (при проложении кабельных линий напряжением до 1 киловольта в городах под тротуарами - на 0,6 метра в сторону зданий и сооружений и на 1 метр в сторону проезжей части улицы); в) вдоль подводных кабельных линий электропередачи - в виде водного пространства от водной поверхности до дна, ограниченного вертикальными плоскостями, отстоящими по обе стороны линии от крайних кабелей на расстоянии 100 метров;"; Реестровый номер графика: 78:31-6.1389; Вид объекта реестра границ: Зона с особыми условиями использования территории; Вид зоны по документу: Охранный зона объекта электросетевого хозяйства - Ф.2-32; Тип зоны: Охранный зона инженерных коммуникаций</p>	
78:31:0001417:4284/89	2	<p>вид ограничения (обременения): ограничение прав на земельный участок, предусмотренное статьей 56 Земельного кодекса Российской Федерации; Срок действия: не установлен; реквизиты документа-основания: постановление Правительства РФ «О порядке установления охранных зон объектов электросетевого хозяйства и особых условий использования земельных участков, расположенных в границах таких зон» от 24.02.2009 № 160 выдан: Правительство Российской Федерации; Содержание ограничения (обременения): "Согласно Постановлению Правительства Российской Федерации № 160 от 24.02.2009 в охранных зонах запрещается осуществлять любые действия, которые могут нарушить безопасную работу объектов электросетевого хозяйства, в том числе привести к их повреждению или уничтожению, и (или) повлечь причинение вреда жизни, здоровью граждан и имуществу физических или юридических лиц, а также повлечь нанесение экологического ущерба и возникновение пожаров, в том числе: а) набрасывать на провода и опоры воздушных линий электропередачи посторонние предметы, а также подниматься на опоры воздушных линий электропередачи; б) размещать любые объекты и предметы (материалы) в пределах созданных в соответствии с требованиями нормативно-технических документов проходов и подъездов для доступа к объектам электросетевого хозяйства, а также проводить любые работы и возводить сооружения, которые могут препятствовать доступу к объектам электросетевого хозяйства, без создания необходимых для такого доступа проходов и подъездов; в) находиться в пределах оговоренной территории и помещениях распределительных устройств и подстанций, открывать двери и люки распределительных устройств и подстанций, производить переключения и подключения в электрических сетях (указанное требование не распространяется на работников, занятых выполнением разрешенных в установленном порядке работ), разводить огонь в пределах охранных зон вводных и распределительных устройств,</p>	

 ДОКУМЕНТ ПОДПИСАН ЭЛЕКТРОННОЙ ПОДПИСЬЮ	Сторона: ОБЩЕСТВО С ОГРАНИЧЕННОЙ ОТВЕТСТВЕННОСТЬЮ Имя: ФЕДЕРАЛЬНАЯ СЛУЖБА ГОСУДАРСТВЕННОЙ РЕГИСТРАЦИИ, КАДАСТРА И КАРТОГРАФИИ Действителен с 02.06.2024 по 24.06.2025	ИНИЦИАЛЫ, ФИМИЛИЯ
ПОЛНОЕ НАИМЕНОВАНИЕ ДОЛЖНОСТИ		

Земельный участок			
вид объекта недвижимости			
Лист № 71 раздела 4.1	Всего листов раздела 4.1: 164	Всего разделов: 8	Всего листов выписки: 723
16.07.2025г. № КУВН-001/2025-140568604			
Кадастровый номер:		78:31:0001417:4284	
		подстанций, воздушных линий электропередачи, а также в охранных зонах кабельных линий электропередачи; г) размещать сваи; д) производить работы ударными механизмами, сбрасывать тяжести массой свыше 5 тонн, производить сброс и слив едких и коррозионных веществ и горюче-смазочных материалов (в охранных зонах подземных кабельных линий электропередачи). Охранные зоны устанавливаются: б) вдоль подземных кабельных линий электропередачи - в виде части поверхности участка земли, расположенного под ней участка недр (на глубину, соответствующую глубине прокладки кабельных линий электропередачи), ограниченной параллельными вертикальными плоскостями, отстоящими по обе стороны линии электропередачи от крайних кабелей на расстоянии 1 метра (при проложении кабельных линий напряжением до 1 киловольта в городах под тротуарами - на 0,6 метра в сторону зданий и сооружений и на 1 метр в сторону проезжей части улицы); в) вдоль подводных кабельных линий электропередачи - в виде водного пространства от водной поверхности до дна, ограниченного вертикальными плоскостями, отстоящими по обе стороны линии от крайних кабелей на расстоянии 100 метров;"; Реестровый номер графика: 78:31-6.1347; Вид объекта реестра границ: Зона с особыми условиями использования территории; Вид зоны по документу: Охранный зона объекта электросетевого хозяйства - Ф.2-78; Тип зоны: Охранный зона инженерных коммуникаций	
78:31:0001417:4284/90	2	вид ограничения (обременения): ограничение прав на земельный участок, предусмотренное статьей 56 Земельного кодекса Российской Федерации; Срок действия: не установлен; реквизиты документа-основания: постановление Правительства РФ «О порядке установления охранных зон объектов электросетевого хозяйства и особых условий использования земельных участков, расположенных в границах таких зон» от 24.02.2009 № 160 выдан: Правительство Российской Федерации; Содержание ограничения (обременения): "Согласно Постановлению Правительства Российской Федерации № 160 от 24.02.2009 в охранных зонах запрещается осуществлять любые действия, которые могут нарушить безопасную работу объектов электросетевого хозяйства, в том числе привести к их повреждению или уничтожению, и (или) повлечь причинение вреда жизни, здоровью граждан и имуществу физических или юридических лиц, а также повлечь нанесение экологического ущерба и возникновение пожаров, в том числе: а) набрасывать на провода и опоры воздушных линий электропередачи посторонние предметы, а также подниматься на опоры воздушных линий электропередачи; б) размещать любые объекты и предметы (материалы) в пределах созданных в соответствии с требованиями нормативно-технических документов проходов и подъездов для доступа к объектам электросетевого хозяйства, а также проводить любые работы и возводить сооружения, которые могут препятствовать доступу к объектам электросетевого хозяйства, без создания необходимых для такого доступа проходов и подъездов; в) находиться в пределах оговоренной территории и помещениях распределительных устройств и подстанций, открывать двери и люки распределительных устройств и подстанций, производить переключения и подключения в электрических сетях (указанное требование не распространяется на работников, занятых выполнением разрешенных в установленном порядке работ), разводить огонь в пределах охранных зон вводных и распределительных устройств,	

Полное наименование должности	 ДОКУМЕНТ ПОДПИСАН ЭЛЕКТРОННОЙ ПОДПИСЬЮ Службы государственной регистрации Федеральная служба государственной регистрации, кадастра и картографии Действителен с 02.06.2024 по 24.06.2024	Инициалы, фамилия

Земельный участок			
вид объекта недвижимости			
Лист № 72 раздела 4.1	Всего листов раздела 4.1: 164	Всего разделов: 8	Всего листов выписки: 723
16.07.2025г. № КУВН-001/2025-140568604			
Кадастровый номер:		78:31:0001417:4284	
		<p>подстанций, воздушных линий электропередачи, а также в охранных зонах кабельных линий электропередачи; г) размещать сваи; д) производить работы ударными механизмами, сбрасывать тяжести массой свыше 5 тонн, производить сброс и слив едких и коррозионных веществ и горюче-смазочных материалов (в охранных зонах подземных кабельных линий электропередачи). Охранные зоны устанавливаются: б) вдоль подземных кабельных линий электропередачи - в виде части поверхности участка земли, расположенного под ней участка недр (на глубину, соответствующую глубине прокладки кабельных линий электропередачи), ограниченной параллельными вертикальными плоскостями, отстоящими по обе стороны линии электропередачи от крайних кабелей на расстоянии 1 метра (при проложении кабельных линий напряжением до 1 киловольта в городах под тротуарами - на 0,6 метра в сторону зданий и сооружений и на 1 метр в сторону проезжей части улицы); в) вдоль подводных кабельных линий электропередачи - в виде водного пространства от водной поверхности до дна, ограниченного вертикальными плоскостями, отстоящими по обе стороны линии от крайних кабелей на расстоянии 100 метров;"; Реестровый номер грашвы: 78:31-6.1355; Вид объекта реестра грани: Зона с особыми условиями использования территории; Вид зоны по документу: Охранный зона объекта электросетевого хозяйства - Ф.2-82; Тип зоны: Охранный зона инженерных коммуникаций</p>	
78:31:0001417:4284/91	667	<p>вид ограничения (обременения): ограничение прав на земельный участок, предусмотренное статьей 56 Земельного кодекса Российской Федерации; Срок действия: не установлен; реквизиты документа-основания: постановление Правительства РФ «О порядке установления охранных зон объектов электросетевого хозяйства и особых условий использования земельных участков, расположенных в границах таких зон» от 24.02.2009 № 160 выдан: Правительство Российской Федерации; Содержание ограничения (обременения): "Согласно Постановлению Правительства Российской Федерации № 160 от 24.02.2009 в охранных зонах запрещается осуществлять любые действия, которые могут нарушить безопасную работу объектов электросетевого хозяйства, в том числе привести к их повреждению или уничтожению, и (или) повлечь причинение вреда жизни, здоровью граждан и имуществу физических или юридических лиц, а также повлечь нанесение экологического ущерба и возникновение пожаров, в том числе: а) набрасывать на провода и опоры воздушных линий электропередачи посторонние предметы, а также подниматься на опоры воздушных линий электропередачи; б) размещать любые объекты и предметы (материалы) в пределах созданных в соответствии с требованиями нормативно-технических документов проходов и подъездов для доступа к объектам электросетевого хозяйства, а также проводить любые работы и возводить сооружения, которые могут препятствовать доступу к объектам электросетевого хозяйства, без создания необходимых для такого доступа проходов и подъездов; в) находиться в пределах оговоренной территории и помещениях распределительных устройств и подстанций, открывать двери и люки распределительных устройств и подстанций, производить переключения и подключения в электрических сетях (указанное требование не распространяется на работников, занятых выполнением разрешенных в установленном порядке работ), разводить огонь в пределах охранных зон вводных и распределительных устройств,</p>	

ПОЛНОЕ НАИМЕНОВАНИЕ ДОЛЖНОСТИ	 ДОКУМЕНТ ПОДПИСАН ЭЛЕКТРОННОЙ ПОДПИСЬЮ Сторожица СВЕРДЛОВСКОГО РАЙОНА ИЛИНСКИЙ РАЙОН РЕГИСТРАЦИОННЫЙ КАДАСТР НЕДВИЖИМОСТИ Действителен с 02.06.2024 по 31.05.2031	ИНИЦИАЛЫ, ФИМИЛИЯ


Земельный участок			
вид объекта недвижимости			
Лист № 73 раздела 4.1	Всего листов раздела 4.1: 164	Всего разделов: 8	Всего листов выписки: 723
16.07.2025г. № КУВН-001/2025-140568604			
Кадастровый номер:		78:31:0001417:4284	
		подстанций, воздушных линий электропередачи, а также в охранных зонах кабельных линий электропередачи; г) размещать сваи; д) производить работы ударными механизмами, сбрасывать тяжести массой свыше 5 тонн, производить сброс и слив едких и коррозионных веществ и горюче-смазочных материалов (в охранных зонах подземных кабельных линий электропередачи). Охранные зоны устанавливаются: б) вдоль подземных кабельных линий электропередачи - в виде части поверхности участка земли, расположенного под ней участка недр (на глубину, соответствующую глубине прокладки кабельных линий электропередачи), ограниченной параллельными вертикальными плоскостями, отстоящими по обе стороны линии электропередачи от крайних кабелей на расстоянии 1 метра (при проложении кабельных линий напряжением до 1 киловольта в городах под тротуарами - на 0,6 метра в сторону зданий и сооружений и на 1 метр в сторону проезжей части улицы); в) вдоль подводных кабельных линий электропередачи - в виде водного пространства от водной поверхности до дна, ограниченного вертикальными плоскостями, отстоящими по обе стороны линии от крайних кабелей на расстоянии 100 метров;"; Реестровый номер графика: 78:31-6.1339; Вид объекта реестра границ: Зона с особыми условиями использования территории; Вид зоны по документу: Охранный зона объекта электросетевого хозяйства - Ф.2-67; Тип зоны: Охранный зона инженерных коммуникаций	
78:31:0001417:4284/92	2	вид ограничения (обременения): ограничение прав на земельный участок, предусмотренное статьей 56 Земельного кодекса Российской Федерации; Срок действия: не установлен; реквизиты документа-основания: постановление Правительства РФ «О порядке установления охранных зон объектов электросетевого хозяйства и особых условий использования земельных участков, расположенных в границах таких зон» от 24.02.2009 № 160 выдан: Правительство Российской Федерации; Содержание ограничения (обременения): "Согласно Постановлению Правительства Российской Федерации № 160 от 24.02.2009 в охранных зонах запрещается осуществлять любые действия, которые могут нарушить безопасную работу объектов электросетевого хозяйства, в том числе привести к их повреждению или уничтожению, и (или) повлечь причинение вреда жизни, здоровью граждан и имуществу физических или юридических лиц, а также повлечь нанесение экологического ущерба и возникновение пожаров, в том числе: а) набрасывать на провода и опоры воздушных линий электропередачи посторонние предметы, а также подниматься на опоры воздушных линий электропередачи; б) размещать любые объекты и предметы (материалы) в пределах созданных в соответствии с требованиями нормативно-технических документов проходов и подъездов для доступа к объектам электросетевого хозяйства, а также проводить любые работы и возводить сооружения, которые могут препятствовать доступу к объектам электросетевого хозяйства, без создания необходимых для такого доступа проходов и подъездов; в) находиться в пределах оговоренной территории и помещениях распределительных устройств и подстанций, открывать двери и люки распределительных устройств и подстанций, производить переключения и подключения в электрических сетях (указанное требование не распространяется на работников, занятых выполнением разрешенных в установленном порядке работ), разводить огонь в пределах охранных зон вводных и распределительных устройств,	

	 ДОКУМЕНТ ПОДПИСАН ЭЛЕКТРОННОЙ ПОДПИСЬЮ Стороны ОБЩЕСТВА С ОГРАНИЧЕННОЙ ОТВЕТСТВЕННОСТЬЮ «Видеон» ФЕДЕРАЛЬНАЯ СЛУЖБА ГОСУДАРСТВЕННОЙ РЕГИСТРАЦИИ, КАДАСТРА И КАРТОГРАФИИ Действителен с 02.06.2024 по 24.06.2024	
ПОЛНОЕ НАИМЕНОВАНИЕ ДОЛЖНОСТИ		ИНИЦИАЛЫ, ФИМИЛИЯ

Земельный участок	
вид объекта недвижимости	
Лист № 74 раздела 4.1	Всего листов раздела 4.1: 164
Всего разделов: 8	
Всего листов выписки: 723	
16.07.2025г. № КУВН-001/2025-140568604	
Кадастровый номер:	78:31:0001417:4284
	<p>подстанций, воздушных линий электропередачи, а также в охранных зонах кабельных линий электропередачи; г) размещать сваи; д) производить работы ударными механизмами, сбрасывать тяжести массой свыше 5 тонн, производить сброс и слив едких и коррозионных веществ и горюче-смазочных материалов (в охранных зонах подземных кабельных линий электропередачи). Охранные зоны устанавливаются: б) вдоль подземных кабельных линий электропередачи - в виде части поверхности участка земли, расположенного под ней участка недр (на глубину, соответствующую глубине прокладки кабельных линий электропередачи), ограниченной параллельными вертикальными плоскостями, отстоящими по обе стороны линии электропередачи от крайних кабелей на расстоянии 1 метра (при проложении кабельных линий напряжением до 1 киловольта в городах под тротуарами - на 0,6 метра в сторону зданий и сооружений и на 1 метр в сторону проезжей части улицы); в) вдоль подземных кабельных линий электропередачи - в виде водного пространства от водной поверхности до дна, ограниченного вертикальными плоскостями, отстоящими по обе стороны линии от крайних кабелей на расстоянии 100 метров;"; Реестровый номер графика: 78:31-6.1402; Вид объекта реестра границ: Зона с особыми условиями использования территории; Вид зоны по документу: Охранный зона объекта электросетевого хозяйства - Ф.2-126; Тип зоны: Охранный зона инженерных коммуникаций</p>
78:31:0001417:4284/93	2 <p>вид ограничения (обременения): ограничение прав на земельный участок, предусмотренное статьей 56 Земельного кодекса Российской Федерации; Срок действия: не установлен; реквизиты документа-основания: постановление Правительства РФ «О порядке установления охранных зон объектов электросетевого хозяйства и особых условий использования земельных участков, расположенных в границах таких зон» от 24.02.2009 № 160 выдан: Правительство Российской Федерации; Содержание ограничения (обременения): "Согласно Постановлению Правительства Российской Федерации № 160 от 24.02.2009 в охранных зонах запрещается осуществлять любые действия, которые могут нарушить безопасную работу объектов электросетевого хозяйства, в том числе привести к их повреждению или уничтожению, и (или) повлечь причинение вреда жизни, здоровью граждан и имуществу физических или юридических лиц, а также повлечь нанесение экологического ущерба и возникновение пожаров, в том числе: а) набрасывать на провода и опоры воздушных линий электропередачи посторонние предметы, а также подниматься на опоры воздушных линий электропередачи; б) размещать любые объекты и предметы (материалы) в пределах созданных в соответствии с требованиями нормативно-технических документов проходов и подъездов для доступа к объектам электросетевого хозяйства, а также проводить любые работы и возводить сооружения, которые могут препятствовать доступу к объектам электросетевого хозяйства, без создания необходимых для такого доступа проходов и подъездов; в) находиться в пределах оговоренной территории и помещениях распределительных устройств и подстанций, открывать двери и люки распределительных устройств и подстанций, производить переключения и подключения в электрических сетях (указанное требование не распространяется на работников, занятых выполнением разрешенных в установленном порядке работ), разводить огонь в пределах охранных зон вводных и распределительных устройств,</p>

 ДОКУМЕНТ ПОДПИСАН ЭЛЕКТРОННОЙ ПОДПИСЬЮ	Сторона: ОБЩЕСТВО С ОГРАНИЧЕННОЙ ОТВЕТСТВЕННОСТЬЮ Вид: ФИДЕРАЦИЯ СЛУЖБ ГОСУДАРСТВЕННОЙ РЕГИСТРАЦИИ, КАДАСТРА И КАРТОГРАФИИ Действителен с 02.06.2024 по 24.06.2025	ИНИЦИАЛЫ, ФИМИЛИЯ
ПОЛНОЕ НАИМЕНОВАНИЕ ДОЛЖНОСТИ		

Земельный участок			
вид объекта недвижимости			
Лист № 75 раздела 4.1	Всего листов раздела 4.1: 164	Всего разделов: 8	Всего листов выписки: 723
16.07.2025г. № КУВН-001/2025-140568604			
Кадастровый номер:		78:31:0001417:4284	
		подстанций, воздушных линий электропередачи, а также в охранных зонах кабельных линий электропередачи; г) размещать сваи; д) производить работы ударными механизмами, сбрасывать тяжести массой свыше 5 тонн, производить сброс и слив едких и коррозионных веществ и горюче-смазочных материалов (в охранных зонах подземных кабельных линий электропередачи). Охранные зоны устанавливаются: б) вдоль подземных кабельных линий электропередачи - в виде части поверхности участка земли, расположенного под ней участка недр (на глубину, соответствующую глубине прокладки кабельных линий электропередачи), ограниченной параллельными вертикальными плоскостями, отстоящими по обе стороны линии электропередачи от крайних кабелей на расстоянии 1 метра (при проложении кабельных линий напряжением до 1 киловольта в городах под тротуарами - на 0,6 метра в сторону зданий и сооружений и на 1 метр в сторону проезжей части улицы); в) вдоль подводных кабельных линий электропередачи - в виде водного пространства от водной поверхности до дна, ограниченного вертикальными плоскостями, отстоящими по обе стороны линии от крайних кабелей на расстоянии 100 метров;"; Реестровый номер графика: 78:31-6.1375; Вид объекта реестра границ: Зона с особыми условиями использования территории; Вид зоны по документу: Охранная зона объекта электросетевого хозяйства - Ф.2-18; Тип зоны: Охранная зона инженерных коммуникаций	
78:31:0001417:4284/94	2	вид ограничения (обременения): ограничение прав на земельный участок, предусмотренное статьей 56 Земельного кодекса Российской Федерации; Срок действия: не установлен; реквизиты документа-основания: постановление Правительства РФ «О порядке установления охранных зон объектов электросетевого хозяйства и особых условий использования земельных участков, расположенных в границах таких зон» от 24.02.2009 № 160 выдан: Правительство Российской Федерации; Содержание ограничения (обременения): "Согласно Постановлению Правительства Российской Федерации № 160 от 24.02.2009 в охранных зонах запрещается осуществлять любые действия, которые могут нарушить безопасную работу объектов электросетевого хозяйства, в том числе привести к их повреждению или уничтожению, и (или) повлечь причинение вреда жизни, здоровью граждан и имуществу физических или юридических лиц, а также повлечь нанесение экологического ущерба и возникновение пожаров, в том числе: а) набрасывать на провода и опоры воздушных линий электропередачи посторонние предметы, а также подниматься на опоры воздушных линий электропередачи; б) размещать любые объекты и предметы (материалы) в пределах созданных в соответствии с требованиями нормативно-технических документов проходов и подъездов для доступа к объектам электросетевого хозяйства, а также проводить любые работы и возводить сооружения, которые могут препятствовать доступу к объектам электросетевого хозяйства, без создания необходимых для такого доступа проходов и подъездов; в) находиться в пределах оговоренной территории и помещениях распределительных устройств и подстанций, открывать двери и люки распределительных устройств и подстанций, производить переключения и подключения в электрических сетях (указанное требование не распространяется на работников, занятых выполнением разрешенных в установленном порядке работ), разводить огонь в пределах охранных зон вводных и распределительных устройств,	

ПОЛНОЕ НАИМЕНОВАНИЕ ДОЛЖНОСТИ	 ДОКУМЕНТ ПОДПИСАН ЭЛЕКТРОННОЙ ПОДПИСЬЮ	ИНИЦИАЛЫ, ФИМИЛИЯ
	Служба государственного кадастрового учета Федеральная служба государственной регистрации, кадастра и картографии Деловая линия: +7 (495) 201-01-01 до 24.06.2024	


Земельный участок			
вид объекта недвижимости			
Лист № 76 раздела 4.1	Всего листов раздела 4.1: 164	Всего разделов: 8	Всего листов выписки: 723
16.07.2025г. № КУВН-001/2025-140568604			
Кадастровый номер:		78:31:0001417:4284	
		подстанций, воздушных линий электропередачи, а также в охранных зонах кабельных линий электропередачи; г) размещать сваи; д) производить работы ударными механизмами, сбрасывать тяжести массой свыше 5 тонн, производить сброс и слив едких и коррозионных веществ и горюче-смазочных материалов (в охранных зонах подземных кабельных линий электропередачи). Охранные зоны устанавливаются: б) вдоль подземных кабельных линий электропередачи - в виде части поверхности участка земли, расположенного под ней участка недр (на глубину, соответствующую глубине прокладки кабельных линий электропередачи), ограниченной параллельными вертикальными плоскостями, отстоящими по обе стороны линии электропередачи от крайних кабелей на расстоянии 1 метра (при проложении кабельных линий напряжением до 1 киловольта в городах под тротуарами - на 0,6 метра в сторону зданий и сооружений и на 1 метр в сторону проезжей части улицы); в) вдоль подводных кабельных линий электропередачи - в виде водного пространства от водной поверхности до дна, ограниченного вертикальными плоскостями, отстоящими по обе стороны линии от крайних кабелей на расстоянии 100 метров;"; Реестровый номер графика: 78:31-6.1364; Вид объекта реестра границ: Зона с особыми условиями использования территории; Вид зоны по документу: Охранная зона объекта электросетевого хозяйства - Ф.2-88; Тип зоны: Охранная зона инженерных коммуникаций	
78:31:0001417:4284/95	2	вид ограничения (обременения): ограничение прав на земельный участок, предусмотренное статьей 56 Земельного кодекса Российской Федерации; Срок действия: не установлен; реквизиты документа-основания: постановление Правительства РФ «О порядке установления охранных зон объектов электросетевого хозяйства и особых условий использования земельных участков, расположенных в границах таких зон» от 24.02.2009 № 160 выдан: Правительство Российской Федерации; Содержание ограничения (обременения): Согласно Постановлению Правительства Российской Федерации № 160 от 24.02.2009 в охранных зонах запрещается осуществлять любые действия, которые могут нарушить безопасную работу объектов электросетевого хозяйства, в том числе привести к их повреждению или уничтожению, и (или) повлечь причинение вреда жизни, здоровью граждан и имуществу физических или юридических лиц, а также повлечь нанесение экологического ущерба и возникновение пожаров, в том числе: а) набрасывать на провода и опоры воздушных линий электропередачи посторонние предметы, а также подниматься на опоры воздушных линий электропередачи; б) размещать любые объекты и предметы (материалы) в пределах созданных в соответствии с требованиями нормативно-технических документов проходов и подъездов для доступа к объектам электросетевого хозяйства, а также проводить любые работы и возводить сооружения, которые могут препятствовать доступу к объектам электросетевого хозяйства, без создания необходимых для такого доступа проходов и подъездов; в) находиться в пределах оговоренной территории и помещениях распределительных устройств и подстанций, открывать двери и люки распределительных устройств и подстанций, производить переключения и подключения в электрических сетях (указанное требование не распространяется на работников, занятых выполнением разрешенных в установленном порядке работ), разводить огонь в пределах охранных зон вводных и распределительных устройств,	

ПОЛНОЕ НАИМЕНОВАНИЕ ДОЛЖНОСТИ	 ДОКУМЕНТ ПОДПИСАН ЭЛЕКТРОННОЙ ПОДПИСЬЮ	ИНИЦИАЛЫ, ФИМИЛИЯ
	Служба государственного кадастрового учета и регистрации недвижимости Федеральная служба государственной регистрации, кадастра и картографии Деловая линия: +7 (495) 708-30-30	

Земельный участок	
вид объекта недвижимости	
Лист № 77 раздела 4.1	Всего листов раздела 4.1: 164
Всего разделов: 8	
Всего листов выписки: 723	
16.07.2025г. № КУВН-001/2025-140568604	
Кадастровый номер:	78:31:0001417:4284
	подстанций, воздушных линий электропередачи, а также в охранных зонах кабельных линий электропередачи; г) размещать сваи; д) производить работы ударными механизмами, сбрасывать тяжести массой свыше 5 тонн, производить сброс и слив едких и коррозионных веществ и горюче-смазочных материалов (в охранных зонах подземных кабельных линий электропередачи). Охранные зоны устанавливаются: б) вдоль подземных кабельных линий электропередачи - в виде части поверхности участка земли, расположенного под ней участка недр (на глубину, соответствующую глубине прокладки кабельных линий электропередачи), ограниченной параллельными вертикальными плоскостями, отстоящими по обе стороны линии электропередачи от крайних кабелей на расстоянии 1 метра (при проложении кабельных линий напряжением до 1 киловольта в городах под тротуарами - на 0,6 метра в сторону зданий и сооружений и на 1 метр в сторону проезжей части улицы); в) вдоль подводных кабельных линий электропередачи - в виде водного пространства от водной поверхности до дна, ограниченного вертикальными плоскостями, отстоящими по обе стороны линии от крайних кабелей на расстоянии 100 метров.; Реестровый номер границы: 78:31-6.667; Вид объекта реестра границы: Зона с особыми условиями использования территории; Вид зоны по документу: Охранная зона объекта электросетевого хозяйства - Ф.2-141; Тип зоны: Охранная зона инженерных коммуникаций
78:31:0001417:4284/96	2 вид ограничения (обременения): ограничение права на земельный участок, предусмотренное статьей 56 Земельного кодекса Российской Федерации; Срок действия: не установлен; реквизиты документа-основания: постановление Правительства РФ «О порядке установления охранных зон объектов электросетевого хозяйства и особых условий использования земельных участков, расположенных в границах таких зон» от 24.02.2009 № 160 выдан: Правительство Российской Федерации; Содержание ограничения (обременения): "Согласно Постановлению Правительства Российской Федерации № 160 от 24.02.2009 в охранных зонах запрещается осуществлять любые действия, которые могут нарушить безопасную работу объектов электросетевого хозяйства, в том числе привести к их повреждению или уничтожению, и (или) повлечь причинение вреда жизни, здоровью граждан и имуществу физических или юридических лиц, а также повлечь нанесение экологического ущерба и возникновение пожаров, в том числе: а) набрасывать на провода и опоры воздушных линий электропередачи посторонние предметы, а также подниматься на опоры воздушных линий электропередачи; б) размещать любые объекты и предметы (материалы) в пределах созданных в соответствии с требованиями нормативно-технических документов проходов и подъездов для доступа к объектам электросетевого хозяйства, а также проводить любые работы и возводить сооружения, которые могут препятствовать доступу к объектам электросетевого хозяйства, без создания необходимых для такого доступа проходов и подъездов; в) находиться в пределах оговоренной территории и помещениях распределительных устройств и подстанций, открывать двери и люки распределительных устройств и подстанций, производить переключения и подключения в электрических сетях (указанное требование не распространяется на работников, занятых выполнением разрешенных в установленном порядке работ), разводить огонь в пределах охранных зон вводных и распределительных устройств, подстанций, воздушных линий электропередачи, а также в охранных зонах кабельных линий электропередачи; г) размещать

 ДОКУМЕНТ ПОДПИСАН ЭЛЕКТРОННОЙ ПОДПИСЬЮ	Сторона: ОБЩЕСТВО С ОГРАНИЧЕННОЙ ОТВЕТСТВЕННОСТЬЮ Вид: ФИДЕЛИА Федеральная служба государственной регистрации, кадастра и картографии Деловая линия: +7 (495) 201-01-01 до 24.06.2024	ИНИЦИАЛЫ, ФИМИЛИЯ
ПОЛНОЕ НАИМЕНОВАНИЕ ДОЛЖНОСТИ		


Земельный участок			
вид объекта недвижимости			
Лист № 78 раздела 4.1	Всего листов раздела 4.1: 164	Всего разделов: 8	Всего листов выписки: 723
16.07.2025г. № КУВН-001/2025-140568604			
Кадастровый номер:		78:31:0001417:4284	
		свалки; д) производить работы ударными механизмами, сбрасывать тяжести массой свыше 5 тонн, производить сброс и слив едких и коррозионных веществ и горюче-смазочных материалов (в охранных зонах подземных кабельных линий электропередачи). Охранные зоны устанавливаются: б) вдоль подземных кабельных линий электропередачи - в виде части поверхности участка земли, расположенного под ней участка недр (на глубину, соответствующую глубине прокладки кабельных линий электропередачи), ограниченной параллельными вертикальными плоскостями, отстоящими по обе стороны линии электропередачи от крайних кабелей на расстоянии 1 метра (при проложении кабельных линий напряжением до 1 кВольта в городах под тротуарами - на 0,6 метра в сторону зданий и сооружений и на 1 метр в сторону проезжей части улицы); в) вдоль подводных кабельных линий электропередачи - в виде водного пространства от водной поверхности до дна, ограниченного вертикальными плоскостями, отстоящими по обе стороны линии от крайних кабелей на расстоянии 100 метров;"; Реестровый номер границы: 78:31-6.1338; Вид объекта реестра границы: Зона с особыми условиями использования территории; Вид зоны по документу: Охранная зона объекта электросетевого хозяйства - Ф.2-66'; Тип зоны: Охранная зона инженерных коммуникаций	
78:31:0001417:4284/97	7	вид ограничения (обременения): ограничение прав на земельный участок, предусмотренное статьей 56 Земельного кодекса Российской Федерации; Срок действия: не установлен; реквизиты документа-основания: постановление Правительства РФ «О порядке установления охранных зон объектов электросетевого хозяйства и особых условий использования земельных участков, расположенных в границах таких зон» от 24.02.2009 № 160 выдан: Правительство Российской Федерации; Содержание ограничения (обременения): "Согласно Постановлению Правительства Российской Федерации № 160 от 24.02.2009 в охранных зонах запрещается осуществлять любые действия, которые могут нарушить безопасную работу объектов электросетевого хозяйства, в том числе привести к их повреждению или уничтожению, и (или) повлечь причинение вреда жизни, здоровью граждан и имуществу физических или юридических лиц, а также повлечь нанесение экологического ущерба и возникновение пожаров, в том числе: а) набрасывать на провода и опоры воздушных линий электропередачи посторонние предметы, а также подниматься на опоры воздушных линий электропередачи; б) размещать любые объекты и предметы (материалы) в пределах создаваемых в соответствии с требованиями нормативно-технических документов проходов и подъездов для доступа к объектам электросетевого хозяйства, а также проводить любые работы и возводить сооружения, которые могут препятствовать доступу к объектам электросетевого хозяйства, без создания необходимых для такого доступа проходов и подъездов; в) находиться в пределах огороженной территории и помещениях распределительных устройств и подстанций, открывать двери и люки распределительных устройств и подстанций, производить переключения и подключения в электрических сетях (указанное требование не распространяется на работников, занятых выполнением разрешенных в установленном порядке работ), разводять огонь в пределах охранных зон вводных и распределительных устройств, подстанций, воздушных линий электропередачи, а также в охранных зонах кабельных линий электропередачи; г) размещать	

ПОЛНОЕ НАИМЕНОВАНИЕ ДОЛЖНОСТИ	 ДОКУМЕНТ ПОДПИСАН ЭЛЕКТРОННОЙ ПОДПИСЬЮ	ИНИЦИАЛЫ, ФИМИЛИЯ
	Служба государственного кадастрового учета Федеральная служба государственной регистрации, кадастра и картографии Деловая + 02.06.2025 в 21:05:203	

Земельный участок			
вид объекта недвижимости			
Лист № 79 раздела 4.1	Всего листов раздела 4.1: 164	Всего разделов: 8	Всего листов выписки: 723
16.07.2025г. № КУВН-001/2025-140568604			
Кадастровый номер:		78:31:0001417:4284	
		свалки; д) производить работы ударными механизмами, сбрасывать тяжести массой свыше 5 тонн, производить сброс и слив едких и коррозионных веществ и горюче-смазочных материалов (в охранных зонах подземных кабельных линий электропередачи). Охранные зоны устанавливаются: б) вдоль подземных кабельных линий электропередачи - в виде части поверхности участка земли, расположенного под ней участка недр (на глубину, соответствующую глубине прокладки кабельных линий электропередачи), ограниченной параллельными вертикальными плоскостями, отстоящими по обе стороны линии электропередачи от крайних кабелей на расстоянии 1 метра (при проложении кабельных линий напряжением до 1 кВольта в городах под тротуарами - на 0,6 метра в сторону зданий и сооружений и на 1 метр в сторону проезжей части улицы); в) вдоль подводных кабельных линий электропередачи - в виде водного пространства от водной поверхности до дна, ограниченного вертикальными плоскостями, отстоящими по обе стороны линии от крайних кабелей на расстоянии 100 метров;"; Реестровый номер границы: 78:31-6.1330; Вид объекта реестра границы: Зона с особыми условиями использования территории; Вид зоны по документу: Охранный зона объекта электросетевого хозяйства - Ф. 2-58 от с/м 2410- до с/м 2410/ было Ф.2-58 /; Тип зоны: Охранный зона инженерных коммуникаций	
78:31:0001417:4284/98	2	вид ограничения (обременения): ограничение прав на земельный участок, предусмотренное статьей 56 Земельного кодекса Российской Федерации; Срок действия: не установлен; реквизиты документа-основания: постановление Правительства РФ «О порядке установления охранных зон объектов электросетевого хозяйства и особых условий использования земельных участков, расположенных в границах таких зон» от 24.02.2009 № 160 выдан: Правительство Российской Федерации; Содержание ограничения (обременения): "Согласно Постановлению Правительства Российской Федерации № 160 от 24.02.2009 в охранных зонах запрещается осуществлять любые действия, которые могут нарушить безопасную работу объектов электросетевого хозяйства, в том числе привести к их повреждению или уничтожению, и (или) повлечь причинение вреда жизни, здоровью граждан и имуществу физических или юридических лиц, а также повлечь нанесение экологического ущерба и возникновение пожаров, в том числе: а) набрасывать на провода и опоры воздушных линий электропередачи посторонние предметы, а также подниматься на опоры воздушных линий электропередачи; б) размещать любые объекты и предметы (материалы) в пределах создаваемых в соответствии с требованиями нормативно-технических документов проходов и подъездов для доступа к объектам электросетевого хозяйства, а также проводить любые работы и возводить сооружения, которые могут препятствовать доступу к объектам электросетевого хозяйства, без создания необходимых для такого доступа проходов и подъездов; в) находиться в пределах огороженной территории и помещениях распределительных устройств и подстанций, открывать двери и люки распределительных устройств и подстанций, производить переключения и подключения в электрических сетях (указанное требование не распространяется на работников, занятых выполнением разрешенных в установленном порядке работ), разводять огонь в пределах охранных зон вводных и распределительных устройств, подстанций, воздушных линий электропередачи, а также в охранных зонах кабельных линий электропередачи; г) размещать	

ПОЛНОЕ НАИМЕНОВАНИЕ ДОЛЖНОСТИ	 ДОКУМЕНТ ПОДПИСАН ЭЛЕКТРОННОЙ ПОДПИСЬЮ	ИНИЦИАЛЫ, ФИМИЛИЯ
	Служба обеспечения государственной защиты ФЕДЕРАЛЬНАЯ СЛУЖБА ГОСУДАРСТВЕННОЙ РЕГИСТРАЦИИ, КАДАСТРА И КАРТОГРАФИИ Деловая линия + 81.05.2024 до 24.05.2024	

Земельный участок			
вид объекта недвижимости			
Лист № 80 раздела 4.1	Всего листов раздела 4.1: 164	Всего разделов: 8	Всего листов выписки: 723
16.07.2025г. № КУВН-001/2025-140568604			
Кадастровый номер:		78:31:0001417:4284	
		свалки; д) производить работы ударными механизмами, сбрасывать тяжести массой свыше 5 тонн, производить сброс и слив едких и коррозионных веществ и горюче-смазочных материалов (в охранных зонах подземных кабельных линий электропередачи). Охранные зоны устанавливаются: б) вдоль подземных кабельных линий электропередачи - в виде части поверхности участка земли, расположенного под ней участка недр (на глубину, соответствующую глубине прокладки кабельных линий электропередачи), ограниченной параллельными вертикальными плоскостями, отстоящими по обе стороны линии электропередачи от крайних кабелей на расстоянии 1 метра (при проложении кабельных линий напряжением до 1 кВольта в городах под тротуарами - на 0,6 метра в сторону зданий и сооружений и на 1 метр в сторону проезжей части улицы); в) вдоль подводных кабельных линий электропередачи - в виде водного пространства от водной поверхности до дна, ограниченного вертикальными плоскостями, отстоящими по обе стороны линии от крайних кабелей на расстоянии 100 метров;"; Реестровый номер границ: 78:31-6.1358; Вид объекта реестра границ: Зона с особыми условиями использования территории; Вид зоны по документу: Охранная зона объекта электросетевого хозяйства - Ф.2-85; Тип зоны: Охранная зона инженерных коммуникаций	
78:31:0001417:4284/99	2	вид ограничения (обременения): ограничение прав на земельный участок, предусмотренное статьей 56 Земельного кодекса Российской Федерации; Срок действия: не установлен; реквизиты документа-основания: постановление Правительства РФ «О порядке установления охранных зон объектов электросетевого хозяйства и особых условий использования земельных участков, расположенных в границах таких зон» от 24.02.2009 № 160 выдан: Правительство Российской Федерации; Содержание ограничения (обременения): "Согласно Постановлению Правительства Российской Федерации № 160 от 24.02.2009 в охранных зонах запрещается осуществлять любые действия, которые могут нарушить безопасную работу объектов электросетевого хозяйства, в том числе привести к их повреждению или уничтожению, и (или) повлечь причинение вреда жизни, здоровью граждан и имуществу физических или юридических лиц, а также повлечь нанесение экологического ущерба и возникновение пожаров, в том числе: а) набрасывать на провода и опоры воздушных линий электропередачи посторонние предметы, а также подниматься на опоры воздушных линий электропередачи; б) размещать любые объекты и предметы (материалы) в пределах создаваемых в соответствии с требованиями нормативно-технических документов проходов и подъездов для доступа к объектам электросетевого хозяйства, а также проводить любые работы и возводить сооружения, которые могут препятствовать доступу к объектам электросетевого хозяйства, без создания необходимых для такого доступа проходов и подъездов; в) находиться в пределах огороженной территории и помещениях распределительных устройств и подстанций, открывать двери и люки распределительных устройств и подстанций, производить переключения и подключения в электрических сетях (указанное требование не распространяется на работников, занятых выполнением разрешенных в установленном порядке работ), разводять огонь в пределах охранных зон вводных и распределительных устройств, подстанций, воздушных линий электропередачи, а также в охранных зонах кабельных линий электропередачи; г) размещать	

	 ДОКУМЕНТ ПОДПИСАН ЭЛЕКТРОННОЙ ПОДПИСЬЮ Службы государственной регистрации Федеральная служба государственной регистрации, кадастра и картографии Действителен с 01.08.2024 по 31.07.2031	
ПОЛНОЕ НАИМЕНОВАНИЕ ДОЛЖНОСТИ		ИНИЦИАЛЫ, ФИМИЛИЯ


Земельный участок			
вид объекта недвижимости			
Лист № 81 раздела 4.1	Всего листов раздела 4.1: 164	Всего разделов: 8	Всего листов выписки: 723
16.07.2025г. № КУВН-001/2025-140568604			
Кадастровый номер:		78:31:0001417:4284	
		свалки; д) производить работы ударными механизмами, сбрасывать тяжести массой свыше 5 тонн, производить сброс и слив едких и коррозионных веществ и горюче-смазочных материалов (в охранных зонах подземных кабельных линий электропередачи). Охранные зоны устанавливаются: б) вдоль подземных кабельных линий электропередачи - в виде части поверхности участка земли, расположенного под ней участка недр (на глубину, соответствующую глубине прокладки кабельных линий электропередачи), ограниченной параллельными вертикальными плоскостями, отстоящими по обе стороны линии электропередачи от крайних кабелей на расстоянии 1 метра (при проложении кабельных линий напряжением до 1 кВольта в городах под тротуарами - на 0,6 метра в сторону зданий и сооружений и на 1 метр в сторону проезжей части улицы); в) вдоль подводных кабельных линий электропередачи - в виде водного пространства от водной поверхности до дна, ограниченного вертикальными плоскостями, отстоящими по обе стороны линии от крайних кабелей на расстоянии 100 метров;"; Реестровый номер границы: 78:31-6.1363; Вид объекта реестра границы: Зона с особыми условиями использования территории; Вид зоны по документу: Охранная зона объекта электросетевого хозяйства - Ф.2-87; Тип зоны: Охранная зона инженерных коммуникаций	
78:31:0001417:4284/100	2	вид ограничения (обременения): ограничение прав на земельный участок, предусмотренное статьей 56 Земельного кодекса Российской Федерации; Срок действия: не установлен; реквизиты документа-основания: постановление Правительства РФ «О порядке установления охранных зон объектов электросетевого хозяйства и особых условий использования земельных участков, расположенных в границах таких зон» от 24.02.2009 № 160 выдан: Правительство Российской Федерации; Содержание ограничения (обременения): "Согласно Постановлению Правительства Российской Федерации № 160 от 24.02.2009 в охранных зонах запрещается осуществлять любые действия, которые могут нарушить безопасную работу объектов электросетевого хозяйства, в том числе привести к их повреждению или уничтожению, и (или) повлечь причинение вреда жизни, здоровью граждан и имуществу физических или юридических лиц, а также повлечь нанесение экологического ущерба и возникновение пожаров, в том числе: а) набрасывать на провода и опоры воздушных линий электропередачи посторонние предметы, а также подниматься на опоры воздушных линий электропередачи; б) размещать любые объекты и предметы (материалы) в пределах создаваемых в соответствии с требованиями нормативно-технических документов проходов и подъездов для доступа к объектам электросетевого хозяйства, а также проводить любые работы и возводить сооружения, которые могут препятствовать доступу к объектам электросетевого хозяйства, без создания необходимых для такого доступа проходов и подъездов; в) находиться в пределах огороженной территории и помещениях распределительных устройств и подстанций, открывать двери и люки распределительных устройств и подстанций, производить переключения и подключения в электрических сетях (указанное требование не распространяется на работников, занятых выполнением разрешенных в установленном порядке работ), разводить огонь в пределах охранных зон вводных и распределительных устройств, подстанций, воздушных линий электропередачи, а также в охранных зонах кабельных линий электропередачи; г) размещать	

ПОЛНОЕ НАИМЕНОВАНИЕ ДОЛЖНОСТИ	 ДОКУМЕНТ ПОДПИСАН ЭЛЕКТРОННОЙ ПОДПИСЬЮ	ИНИЦИАЛЫ, ФИМИЛИЯ
	Служба государственного кадастрового учета Федеральная служба государственной регистрации, кадастра и картографии Деловая линия: +7 (495) 201-80-24	

Земельный участок	
вид объекта недвижимости	
Лист № 82 раздела 4.1	Всего листов раздела 4.1: 164
Всего разделов: 8	
Всего листов выписки: 723	
16.07.2025г. № КУВН-001/2025-140568604	
Кадастровый номер: 78:31:0001417:4284	
	<p>свалки; д) производить работы ударными механизмами, сбрасывать тяжести массой свыше 5 тонн, производить сброс и слив едких и коррозионных веществ и горюче-смазочных материалов (в охранных зонах подземных кабельных линий электропередачи). Охранные зоны устанавливаются: б) вдоль подземных кабельных линий электропередачи - в виде части поверхности участка земли, расположенного под ней участка недр (на глубину, соответствующую глубине прокладки кабельных линий электропередачи), ограниченной параллельными вертикальными плоскостями, отстоящими по обе стороны линии электропередачи от крайних кабелей на расстоянии 1 метра (при проложении кабельных линий напряжением до 1 кВольта в городах под тротуарами - на 0,6 метра в сторону зданий и сооружений и на 1 метр в сторону проезжей части улицы); в) вдоль подводных кабельных линий электропередачи - в виде водного пространства от водной поверхности до дна, ограниченного вертикальными плоскостями, отстоящими по обе стороны линии от крайних кабелей на расстоянии 100 метров;"; Реестровый номер границы: 78:31-6.1348; Вид объекта реестра границы: Зона с особыми условиями использования территории; Вид зоны по документу: Охранная зона объекта электросетевого хозяйства - Ф.2-79; Тип зоны: Охранная зона инженерных коммуникаций</p>
78:31:0001417:4284/101	737 вид ограничения (обременения): ограничение прав на земельный участок, предусмотренное статьей 56 Земельного кодекса Российской Федерации; Срок действия: не установлен; реквизиты документа-основания: постановление Правительства РФ «О порядке установления охранных зон объектов электросетевого хозяйства и особых условий использования земельных участков, расположенных в границах таких зон» от 24.02.2009 № 160 выдан: Правительство Российской Федерации; Содержание ограничения (обременения): "Согласно Постановлению Правительства Российской Федерации № 160 от 24.02.2009 в охранных зонах запрещается осуществлять любые действия, которые могут нарушить безопасную работу объектов электросетевого хозяйства, в том числе привести к их повреждению или уничтожению, и (или) повлечь причинение вреда жизни, здоровью граждан и имуществу физических или юридических лиц, а также повлечь нанесение экологического ущерба и возникновение пожаров, в том числе: а) набрасывать на провода и опоры воздушных линий электропередачи посторонние предметы, а также подниматься на опоры воздушных линий электропередачи; б) размещать любые объекты и предметы (материалы) в пределах создаваемых в соответствии с требованиями нормативно-технических документов проходов и подъездов для доступа к объектам электросетевого хозяйства, а также проводить любые работы и возводить сооружения, которые могут препятствовать доступу к объектам электросетевого хозяйства, без создания необходимых для такого доступа проходов и подъездов; в) находиться в пределах огороженной территории и помещениях распределительных устройств и подстанций, открывать двери и люки распределительных устройств и подстанций, производить переключения и подключения в электрических сетях (указанное требование не распространяется на работников, занятых выполнением разрешенных в установленном порядке работ), разводять огонь в пределах охранных зон вводных и распределительных устройств, подстанций, воздушных линий электропередачи, а также в охранных зонах кабельных линий электропередачи; г) размещать

 ДОКУМЕНТ ПОДПИСАН ЭЛЕКТРОННОЙ ПОДПИСЬЮ	Сторона: ОБЩЕСТВО С ОГРАНИЧЕННОЙ ОТВЕТСТВЕННОСТЬЮ Вид: ФИДЕРАЛЬНАЯ СЛУЖБА ГОСУДАРСТВЕННОЙ РЕГИСТРАЦИИ, КАДАСТРА И КАРТОГРАФИИ Действителен с 02.08.2024 по 24.08.2025	ПОЛНОЕ НАИМЕНОВАНИЕ ДОЛЖНОСТИ ИНИЦИАЛЫ, ФИМИЛИЯ
----------------------------------------------------------------------------------------------------------------------------------	--------------------------------------------------------------------------------------------------------------------------------------------------------------------------------	----------------------------------------------------


Земельный участок	
вид объекта недвижимости	
Лист № 83 раздела 4.1	Всего листов раздела 4.1: 164
Всего разделов: 8	
Всего листов выписки: 723	
16.07.2025г. № КУВН-001/2025-140568604	
Кадастровый номер: 78:31:0001417:4284	
	<p>свалки; д) производить работы ударными механизмами, сбрасывать тяжести массой свыше 5 тонн, производить сброс и слив едких и коррозионных веществ и горюче-смазочных материалов (в охранных зонах подземных кабельных линий электропередачи). Охранные зоны устанавливаются: б) вдоль подземных кабельных линий электропередачи - в виде части поверхности участка земли, расположенного под ней участка недр (на глубину, соответствующую глубине прокладки кабельных линий электропередачи), ограниченной параллельными вертикальными плоскостями, отстоящими по обе стороны линии электропередачи от крайних кабелей на расстоянии 1 метра (при проложении кабельных линий напряжением до 1 кВольта в городах под тротуарами - на 0,6 метра в сторону зданий и сооружений и на 1 метр в сторону проезжей части улицы); в) вдоль подводных кабельных линий электропередачи - в виде водного пространства от водной поверхности до дна, ограниченного вертикальными плоскостями, отстоящими по обе стороны линии от крайних кабелей на расстоянии 100 метров;"; Реестровый номер границы: 78:31-6.1551; Вид объекта реестра границы: Зона с особыми условиями использования территории; Вид зоны по документу: Охранная зона объекта электросетевого хозяйства - Ф.2-22; Тип зоны: Охранная зона инженерных коммуникаций</p>
78:31:0001417:4284/102 2	<p>вид ограничения (обременения): ограничение прав на земельный участок, предусмотренное статьей 56 Земельного кодекса Российской Федерации; Срок действия: не установлен; реквизиты документа-основания: постановление Правительства РФ «О порядке установления охранных зон объектов электросетевого хозяйства и особых условий использования земельных участков, расположенных в границах таких зон» от 24.02.2009 № 160 выдан: Правительство Российской Федерации; Содержание ограничения (обременения): "Согласно Постановлению Правительства Российской Федерации № 160 от 24.02.2009 в охранных зонах запрещается осуществлять любые действия, которые могут нарушить безопасную работу объектов электросетевого хозяйства, в том числе привести к их повреждению или уничтожению, и (или) повлечь причинение вреда жизни, здоровью граждан и имуществу физических или юридических лиц, а также повлечь нанесение экологического ущерба и возникновение пожаров, в том числе: а) набрасывать на провода и опоры воздушных линий электропередачи посторонние предметы, а также подниматься на опоры воздушных линий электропередачи; б) размещать любые объекты и предметы (материалы) в пределах создаваемых в соответствии с требованиями нормативно-технических документов проходов и подъездов для доступа к объектам электросетевого хозяйства, а также проводить любые работы и возводить сооружения, которые могут препятствовать доступу к объектам электросетевого хозяйства, без создания необходимых для такого доступа проходов и подъездов; в) находиться в пределах огороженной территории и помещениях распределительных устройств и подстанций, открывать двери и люки распределительных устройств и подстанций, производить переключения и подключения в электрических сетях (указанное требование не распространяется на работников, занятых выполнением разрешенных в установленном порядке работ), разводять огонь в пределах охранных зон вводных и распределительных устройств, подстанций, воздушных линий электропередачи, а также в охранных зонах кабельных линий электропередачи; г) размещать</p>

	 ДОКУМЕНТ ПОДПИСАН ЭЛЕКТРОННОЙ ПОДПИСЬЮ Службы государственного кадастрового учета Федеральная служба государственной регистрации, кадастра и картографии Действителен с 01.08.2024 по 31.07.2031			ИНИЦИАЛЫ, ФИМИЛИЯ
ПОЛНОЕ НАИМЕНОВАНИЕ ДОЛЖНОСТИ				


Земельный участок	
вид объекта недвижимости	
Лист № 84 раздела 4.1	Всего листов раздела 4.1: 164
Всего разделов: 8	
Всего листов выписки: 723	
16.07.2025г. № КУВН-001/2025-140568604	
Кадастровый номер:	78:31:0001417:4284
	<p>свалки; д) производить работы ударными механизмами, сбрасывать тяжести массой свыше 5 тонн, производить сброс и слив едких и коррозионных веществ и горюче-смазочных материалов (в охранных зонах подземных кабельных линий электропередачи). Охранные зоны устанавливаются: б) вдоль подземных кабельных линий электропередачи - в виде части поверхности участка земли, расположенного под ней участка недр (на глубину, соответствующую глубине прокладки кабельных линий электропередачи), ограниченной параллельными вертикальными плоскостями, отстоящими по обе стороны линии электропередачи от крайних кабелей на расстоянии 1 метра (при проложении кабельных линий напряжением до 1 кВольта в городах под тротуарами - на 0,6 метра в сторону зданий и сооружений и на 1 метр в сторону проезжей части улицы); в) вдоль подводных кабельных линий электропередачи - в виде водного пространства от водной поверхности до дна, ограниченного вертикальными плоскостями, отстоящими по обе стороны линии от крайних кабелей на расстоянии 100 метров;"; Реестровый номер границ: 78:31-6.1557; Вид объекта реестра границ: Зона с особыми условиями использования территории; Вид зоны по документу: Охранная зона объекта электросетевого хозяйства - Ф.2-152; Тип зоны: Охранная зона инженерных коммуникаций</p>
78:31:0001417:4284/103	2
	<p>вид ограничения (обременения): ограничение прав на земельный участок, предусмотренное статьей 56 Земельного кодекса Российской Федерации; Срок действия: не установлен; реквизиты документа-основания: постановление Правительства РФ «О порядке установления охранных зон объектов электросетевого хозяйства и особых условий использования земельных участков, расположенных в границах таких зон» от 24.02.2009 № 160 выдан: Правительство Российской Федерации ; Содержание ограничения (обременения): "Согласно Постановлению Правительства Российской Федерации № 160 от 24.02.2009 в охранных зонах запрещается осуществлять любые действия, которые могут нарушить безопасную работу объектов электросетевого хозяйства, в том числе привести к их повреждению или уничтожению, и (или) повлечь причинение вреда жизни, здоровью граждан и имуществу физических или юридических лиц, а также повлечь нанесение экологического ущерба и возникновение пожаров, в том числе: а) набрасывать на провода и опоры воздушных линий электропередачи посторонние предметы, а также подниматься на опоры воздушных линий электропередачи; б) размещать любые объекты и предметы (материалы) в пределах создаваемых в соответствии с требованиями нормативно-технических документов проходов и подъездов для доступа к объектам электросетевого хозяйства, а также проводить любые работы и возводить сооружения, которые могут препятствовать доступу к объектам электросетевого хозяйства, без создания необходимых для такого доступа проходов и подъездов; в) находиться в пределах огороженной территории и помещениях распределительных устройств и подстанций, открывать двери и люки распределительных устройств и подстанций, производить переключения и подключения в электрических сетях (указанное требование не распространяется на работников, занятых выполнением разрешенных в установленном порядке работ), разводить огонь в пределах охранных зон вводных и распределительных устройств, подстанций, воздушных линий электропередачи, а также в охранных зонах кабельных линий электропередачи; г) размещать</p>

 ДОКУМЕНТ ПОДПИСАН ЭЛЕКТРОННОЙ ПОДПИСЬЮ	Служба государственного кадастрового учета Федеральная служба государственной регистрации, кадастра и картографии Деловая линия + 81.05.2024 до 24.05.2024	ИНИЦИАЛЫ, ФАМИЛИЯ
ПОЛНОЕ НАИМЕНОВАНИЕ ДОЛЖНОСТИ		

Земельный участок	
вид объекта недвижимости	
Лист № 85 раздела 4.1	Всего листов раздела 4.1: 164
Всего разделов: 8	
Всего листов выписки: 723	
16.07.2025г. № КУВН-001/2025-140568604	
Кадастровый номер:	78:31:0001417:4284
	свалки; д) производить работы ударными механизмами, сбрасывать тяжести массой свыше 5 тонн, производить сброс и слив едких и коррозионных веществ и горюче-смазочных материалов (в охранных зонах подземных кабельных линий электропередачи). Охранные зоны устанавливаются: б) вдоль подземных кабельных линий электропередачи - в виде части поверхности участка земли, расположенного под ней участка недр (на глубину, соответствующую глубине прокладки кабельных линий электропередачи), ограниченной параллельными вертикальными плоскостями, отстоящими по обе стороны линии электропередачи от крайних кабелей на расстоянии 1 метра (при проложении кабельных линий напряжением до 1 кВольта в городах под тротуарами - на 0,6 метра в сторону зданий и сооружений и на 1 метр в сторону проезжей части улицы); в) вдоль подводных кабельных линий электропередачи - в виде водного пространства от водной поверхности до дна, ограниченного вертикальными плоскостями, отстоящими по обе стороны линии от крайних кабелей на расстоянии 100 метров;"; Реестровый номер границы: 78:31-6.1398; Вид объекта реестра границы: Зона с особыми условиями использования территории; Вид зоны по документу: Охранный зона объекта электросетевого хозяйства - Ф.2-108; Тип зоны: Охранный зона инженерных коммуникаций
78:31:0001417:4284/104	757 вид ограничения (обременения): ограничение прав на земельный участок, предусмотренное статьей 56 Земельного кодекса Российской Федерации; Срок действия: не установлен; реквизиты документа-основания: постановление Правительства РФ «О порядке установления охранных зон объектов электросетевого хозяйства и особых условий использования земельных участков, расположенных в границах таких зон» от 24.02.2009 № 160 выдан: Правительство Российской Федерации; Содержание ограничения (обременения): "Согласно Постановлению Правительства Российской Федерации № 160 от 24.02.2009 в охранных зонах запрещается осуществлять любые действия, которые могут нарушить безопасную работу объектов электросетевого хозяйства, в том числе привести к их повреждению или уничтожению, и (или) повлечь причинение вреда жизни, здоровью граждан и имуществу физических или юридических лиц, а также повлечь нанесение экологического ущерба и возникновение пожаров, в том числе: а) набрасывать на провода и опоры воздушных линий электропередачи посторонние предметы, а также подниматься на опоры воздушных линий электропередачи; б) размещать любые объекты и предметы (материалы) в пределах создаваемых в соответствии с требованиями нормативно-технических документов проходов и подъездов для доступа к объектам электросетевого хозяйства, а также проводить любые работы и возводить сооружения, которые могут препятствовать доступу к объектам электросетевого хозяйства, без создания необходимых для такого доступа проходов и подъездов; в) находиться в пределах огороженной территории и помещениях распределительных устройств и подстанций, открывать двери и люки распределительных устройств и подстанций, производить переключения и подключения в электрических сетях (указанное требование не распространяется на работников, занятых выполнением разрешенных в установленном порядке работ), разводить огонь в пределах охранных зон вводных и распределительных устройств, подстанций, воздушных линий электропередачи, а также в охранных зонах кабельных линий электропередачи; г) размещать

 ДОКУМЕНТ ПОДПИСАН ЭЛЕКТРОННОЙ ПОДПИСЬЮ	Служба государственного кадастрового учета Федеральная служба государственной регистрации, кадастра и картографии Деловая + 02.06.2025 в 14:06:2025	ИНИЦИАЛЫ, ФИМИЛИЯ
ПОЛНОЕ НАИМЕНОВАНИЕ ДОЛЖНОСТИ		

Земельный участок			
вид объекта недвижимости			
Лист № 86 раздела 4.1	Всего листов раздела 4.1: 164	Всего разделов: 8	Всего листов выписки: 723
16.07.2025г. № КУВН-001/2025-140568604			
Кадастровый номер:		78:31:0001417:4284	
		свалки; д) производить работы ударными механизмами, сбрасывать тяжести массой свыше 5 тонн, производить сброс и слив едких и коррозионных веществ и горюче-смазочных материалов (в охранных зонах подземных кабельных линий электропередачи). Охранные зоны устанавливаются: б) вдоль подземных кабельных линий электропередачи - в виде части поверхности участка земли, расположенного под ней участка недр (на глубину, соответствующую глубине прокладки кабельных линий электропередачи), ограниченной параллельными вертикальными плоскостями, отстоящими по обе стороны линии электропередачи от крайних кабелей на расстоянии 1 метра (при проложении кабельных линий напряжением до 1 кВольта в городах под тротуарами - на 0,6 метра в сторону зданий и сооружений и на 1 метр в сторону проезжей части улицы); в) вдоль подводных кабельных линий электропередачи - в виде водного пространства от водной поверхности до дна, ограниченного вертикальными плоскостями, отстоящими по обе стороны линии от крайних кабелей на расстоянии 100 метров;"; Реестровый номер границы: 78:31-6.1555; Вид объекта реестра границы: Зона с особыми условиями использования территории; Вид зоны по документу: Охранная зона объекта электросетевого хозяйства - Ф.2-101/был Ф.2-99/р.119/91г.; Тип зоны: Охранная зона инженерных коммуникаций	
78:31:0001417:4284/105	2	вид ограничения (обременения): ограничение прав на земельный участок, предусмотренное статьей 56 Земельного кодекса Российской Федерации; Срок действия: не установлен; реквизиты документа-основания: постановление Правительства РФ «О порядке установления охранных зон объектов электросетевого хозяйства и особых условий использования земельных участков, расположенных в границах таких зон» от 24.02.2009 № 160 выдан: Правительство Российской Федерации; Содержание ограничения (обременения): "Согласно Постановлению Правительства Российской Федерации № 160 от 24.02.2009 в охранных зонах запрещается осуществлять любые действия, которые могут нарушить безопасную работу объектов электросетевого хозяйства, в том числе привести к их повреждению или уничтожению, и (или) повлечь причинение вреда жизни, здоровью граждан и имуществу физических или юридических лиц, а также повлечь нанесение экологического ущерба и возникновение пожаров, в том числе: а) набрасывать на провода и опоры воздушных линий электропередачи посторонние предметы, а также подниматься на опоры воздушных линий электропередачи; б) размещать любые объекты и предметы (материалы) в пределах создаваемых в соответствии с требованиями нормативно-технических документов проходов и подъездов для доступа к объектам электросетевого хозяйства, а также проводить любые работы и возводить сооружения, которые могут препятствовать доступу к объектам электросетевого хозяйства, без создания необходимых для такого доступа проходов и подъездов; в) находиться в пределах огороженной территории и помещениях распределительных устройств и подстанций, открывать двери и люки распределительных устройств и подстанций, производить переключения и подключения в электрических сетях (указанное требование не распространяется на работников, занятых выполнением разрешенных в установленном порядке работ), разводять огонь в пределах охранных зон вводных и распределительных устройств, подстанций, воздушных линий электропередачи, а также в охранных зонах кабельных линий электропередачи; г) размещать	

ПОЛНОЕ НАИМЕНОВАНИЕ ДОЛЖНОСТИ	 ДОКУМЕНТ ПОДПИСАН ЭЛЕКТРОННОЙ ПОДПИСЬЮ	ИНИЦИАЛЫ, ФИМИЛИЯ
	Служба государственного кадастрового учета Федеральная служба государственной регистрации, кадастра и картографии Деловая линия + 81.00.2024 со 24.05.2024	

Земельный участок	
вид объекта недвижимости	
Лист № 87 раздела 4.1	Всего листов раздела 4.1: 164
Всего разделов: 8	
Всего листов выписки: 723	
16.07.2025г. № КУВН-001/2025-140568604	
Кадастровый номер: 78:31:0001417:4284	
	<p>свалки; д) производить работы ударными механизмами, сбрасывать тяжести массой свыше 5 тонн, производить сброс и слив едких и коррозионных веществ и горюче-смазочных материалов (в охранных зонах подземных кабельных линий электропередачи). Охранные зоны устанавливаются: б) вдоль подземных кабельных линий электропередачи - в виде части поверхности участка земли, расположенного под ней участка недр (на глубину, соответствующую глубине прокладки кабельных линий электропередачи), ограниченной параллельными вертикальными плоскостями, отстоящими по обе стороны линии электропередачи от крайних кабелей на расстоянии 1 метра (при проложении кабельных линий напряжением до 1 кВольта в городах под тротуарами - на 0,6 метра в сторону зданий и сооружений и на 1 метр в сторону проезжей части улицы); в) вдоль подводных кабельных линий электропередачи - в виде водного пространства от водной поверхности до дна, ограниченного вертикальными плоскостями, отстоящими по обе стороны линии от крайних кабелей на расстоянии 100 метров;"; Реестровый номер границы: 78:31-6.1372; Вид объекта реестра границы: Зона с особыми условиями использования территории; Вид зоны по документу: Охранная зона объекта электросетевого хозяйства - Ф.2-94; Тип зоны: Охранная зона инженерных коммуникаций</p>
78:31:0001417:4284/106	724 вид ограничения (обременения): ограничение прав на земельный участок, предусмотренное статьей 56 Земельного кодекса Российской Федерации; Срок действия: не установлен; реквизиты документа-основания: постановление Правительства РФ «О порядке установления охранных зон объектов электросетевого хозяйства и особых условий использования земельных участков, расположенных в границах таких зон» от 24.02.2009 № 160 выдан: Правительство Российской Федерации; Содержание ограничения (обременения): "Согласно Постановлению Правительства Российской Федерации № 160 от 24.02.2009 в охранных зонах запрещается осуществлять любые действия, которые могут нарушить безопасную работу объектов электросетевого хозяйства, в том числе привести к их повреждению или уничтожению, и (или) повлечь причинение вреда жизни, здоровью граждан и имуществу физических или юридических лиц, а также повлечь нанесение экологического ущерба и возникновение пожаров, в том числе: а) набрасывать на провода и опоры воздушных линий электропередачи посторонние предметы, а также подниматься на опоры воздушных линий электропередачи; б) размещать любые объекты и предметы (материалы) в пределах создаваемых в соответствии с требованиями нормативно-технических документов проходов и подъездов для доступа к объектам электросетевого хозяйства, а также проводить любые работы и возводить сооружения, которые могут препятствовать доступу к объектам электросетевого хозяйства, без создания необходимых для такого доступа проходов и подъездов; в) находиться в пределах огороженной территории и помещениях распределительных устройств и подстанций, открывать двери и люки распределительных устройств и подстанций, производить переключения и подключения в электрических сетях (указанное требование не распространяется на работников, занятых выполнением разрешенных в установленном порядке работ), разводить огонь в пределах охранных зон вводных и распределительных устройств, подстанций, воздушных линий электропередачи, а также в охранных зонах кабельных линий электропередачи; г) размещать

	 <p>ДОКУМЕНТ ПОДПИСАН ЭЛЕКТРОННОЙ ПОДПИСЬЮ Стороной ООО «ЭЛЕКТРОСЕТЬ» Владельца ФЕДЕРАЛЬНАЯ СЛУЖБА ГОСУДАРСТВЕННОЙ РЕГИСТРАЦИИ, КАДАСТРА И КАРТОГРАФИИ Действителен с 01.08.2024 по 31.08.2025</p>			
ПОЛНОЕ НАИМЕНОВАНИЕ ДОЛЖНОСТИ		ИНИЦИАЛЫ, ФИМИЛИЯ		

Земельный участок			
вид объекта недвижимости			
Лист № 88 раздела 4.1	Всего листов раздела 4.1: 164	Всего разделов: 8	Всего листов выписки: 723
16.07.2025г. № КУВН-001/2025-140568604			
Кадастровый номер:		78:31:0001417:4284	
		свалки; д) производить работы ударными механизмами, сбрасывать тяжести массой свыше 5 тонн, производить сброс и слив едких и коррозионных веществ и горюче-смазочных материалов (в охранных зонах подземных кабельных линий электропередачи). Охранные зоны устанавливаются: б) вдоль подземных кабельных линий электропередачи - в виде части поверхности участка земли, расположенного под ней участка недр (на глубину, соответствующую глубине прокладки кабельных линий электропередачи), ограниченной параллельными вертикальными плоскостями, отстоящими по обе стороны линии электропередачи от крайних кабелей на расстоянии 1 метра (при проложении кабельных линий напряжением до 1 кВольта в городах под тротуарами - на 0,6 метра в сторону зданий и сооружений и на 1 метр в сторону проезжей части улицы); в) вдоль подводных кабельных линий электропередачи - в виде водного пространства от водной поверхности до дна, ограниченного вертикальными плоскостями, отстоящими по обе стороны линии от крайних кабелей на расстоянии 100 метров;"; Реестровый номер границы: 78:31-6.1550; Вид объекта реестра границы: Зона с особыми условиями использования территории; Вид зоны по документу: Охранная зона объекта электросетевого хозяйства - Ф.2-19; Тип зоны: Охранная зона инженерных коммуникаций	
78:31:0001417:4284/107	2	вид ограничения (обременения): ограничение прав на земельный участок, предусмотренное статьей 56 Земельного кодекса Российской Федерации; Срок действия: не установлен; реквизиты документа-основания: постановление Правительства РФ «О порядке установления охранных зон объектов электросетевого хозяйства и особых условий использования земельных участков, расположенных в границах таких зон» от 24.02.2009 № 160 выдан: Правительство Российской Федерации; Содержание ограничения (обременения): "Согласно Постановлению Правительства Российской Федерации № 160 от 24.02.2009 в охранных зонах запрещается осуществлять любые действия, которые могут нарушить безопасную работу объектов электросетевого хозяйства, в том числе привести к их повреждению или уничтожению, и (или) повлечь причинение вреда жизни, здоровью граждан и имуществу физических или юридических лиц, а также повлечь нанесение экологического ущерба и возникновение пожаров, в том числе: а) набрасывать на провода и опоры воздушных линий электропередачи посторонние предметы, а также подниматься на опоры воздушных линий электропередачи; б) размещать любые объекты и предметы (материалы) в пределах создаваемых в соответствии с требованиями нормативно-технических документов проходов и подъездов для доступа к объектам электросетевого хозяйства, а также проводить любые работы и возводить сооружения, которые могут препятствовать доступу к объектам электросетевого хозяйства, без создания необходимых для такого доступа проходов и подъездов; в) находиться в пределах огороженной территории и помещениях распределительных устройств и подстанций, открывать двери и люки распределительных устройств и подстанций, производить переключения и подключения в электрических сетях (указанное требование не распространяется на работников, занятых выполнением разрешенных в установленном порядке работ), разводять огонь в пределах охранных зон вводных и распределительных устройств, подстанций, воздушных линий электропередачи, а также в охранных зонах кабельных линий электропередачи; г) размещать	

ПОЛНОЕ НАИМЕНОВАНИЕ ДОЛЖНОСТИ	 ДОКУМЕНТ ПОДПИСАН ЭЛЕКТРОННОЙ ПОДПИСЬЮ	ИНИЦИАЛЫ, ФИМИЛИЯ
	Служба государственного кадастрового учета Федеральная служба государственной регистрации, кадастра и картографии Деловая линия + 81.00.2024 до 24.06.2024	


Земельный участок	
вид объекта недвижимости	
Лист № 89 раздела 4.1	Всего листов раздела 4.1: 164
	Всего разделов: 8
	Всего листов выписки: 723
16.07.2025г. № КУВН-001/2025-140568604	
Кадастровый номер: 78:31:0001417:4284	
	свалки; д) производить работы ударными механизмами, сбрасывать тяжести массой свыше 5 тонн, производить сброс и слив едких и коррозионных веществ и горюче-смазочных материалов (в охранных зонах подземных кабельных линий электропередачи). Охранные зоны устанавливаются: б) вдоль подземных кабельных линий электропередачи - в виде части поверхности участка земли, расположенного под ней участка недр (на глубину, соответствующую глубине прокладки кабельных линий электропередачи), ограниченной параллельными вертикальными плоскостями, отстоящими по обе стороны линии электропередачи от крайних кабелей на расстоянии 1 метра (при проложении кабельных линий напряжением до 1 кВольта в городах под тротуарами - на 0,6 метра в сторону зданий и сооружений и на 1 метр в сторону проезжей части улицы); в) вдоль подводных кабельных линий электропередачи - в виде водного пространства от водной поверхности до дна, ограниченного вертикальными плоскостями, отстоящими по обе стороны линии от крайних кабелей на расстоянии 100 метров;"; Реестровый номер границы: 78:31-6.1549; Вид объекта реестра границы: Зона с особыми условиями использования территории; Вид зоны по документу: Охранная зона объекта электросетевого хозяйства - Ф.2-07; Тип зоны: Охранная зона инженерных коммуникаций
78:31:0001417:4284/108	736 вид ограничения (обременения): ограничение прав на земельный участок, предусмотренное статьей 56 Земельного кодекса Российской Федерации; Срок действия: не установлен; реквизиты документа-основания: постановление Правительства РФ «О порядке установления охранных зон объектов электросетевого хозяйства и особых условий использования земельных участков, расположенных в границах таких зон» от 24.02.2009 № 160 выдан: Правительство Российской Федерации; Содержание ограничения (обременения): "Согласно Постановлению Правительства Российской Федерации № 160 от 24.02.2009 в охранных зонах запрещается осуществлять любые действия, которые могут нарушить безопасную работу объектов электросетевого хозяйства, в том числе привести к их повреждению или уничтожению, и (или) повлечь причинение вреда жизни, здоровью граждан и имуществу физических или юридических лиц, а также повлечь нанесение экологического ущерба и возникновение пожаров, в том числе: а) набрасывать на провода и опоры воздушных линий электропередачи посторонние предметы, а также подниматься на опоры воздушных линий электропередачи; б) размещать любые объекты и предметы (материалы) в пределах создаваемых в соответствии с требованиями нормативно-технических документов проходов и подъездов для доступа к объектам электросетевого хозяйства, а также проводить любые работы и возводить сооружения, которые могут препятствовать доступу к объектам электросетевого хозяйства, без создания необходимых для такого доступа проходов и подъездов; в) находиться в пределах огороженной территории и помещениях распределительных устройств и подстанций, открывать двери и люки распределительных устройств и подстанций, производить переключения и подключения в электрических сетях (указанное требование не распространяется на работников, занятых выполнением разрешенных в установленном порядке работ), разводять огонь в пределах охранных зон вводных и распределительных устройств, подстанций, воздушных линий электропередачи, а также в охранных зонах кабельных линий электропередачи; г) размещать

ПОЛНОЕ НАИМЕНОВАНИЕ ДОЛЖНОСТИ	 ДОКУМЕНТ ПОДПИСАН ЭЛЕКТРОННОЙ ПОДПИСЬЮ	ИНИЦИАЛЫ, ФИМИЛИЯ
	Служба государственного кадастрового учета Федеральная служба государственной регистрации, кадастра и картографии Деловая + 02.06.2025 в 24:06:203	

Земельный участок			
вид объекта недвижимости			
Лист № 90 раздела 4.1	Всего листов раздела 4.1: 164	Всего разделов: 8	Всего листов выписки: 723
16.07.2025г. № КУВН-001/2025-140568604			
Кадастровый номер:		78:31:0001417:4284	
		свалки; д) производить работы ударными механизмами, сбрасывать тяжести массой свыше 5 тонн, производить сброс и слив едких и коррозионных веществ и горюче-смазочных материалов (в охранных зонах подземных кабельных линий электропередачи). Охранные зоны устанавливаются: б) вдоль подземных кабельных линий электропередачи - в виде части поверхности участка земли, расположенного под ней участка недр (на глубину, соответствующую глубине прокладки кабельных линий электропередачи), ограниченной параллельными вертикальными плоскостями, отстоящими по обе стороны линии электропередачи от крайних кабелей на расстоянии 1 метра (при проложении кабельных линий напряжением до 1 кВольта в городах под тротуарами - на 0,6 метра в сторону зданий и сооружений и на 1 метр в сторону проезжей части улицы); в) вдоль подводных кабельных линий электропередачи - в виде водного пространства от водной поверхности до дна, ограниченного вертикальными плоскостями, отстоящими по обе стороны линии от крайних кабелей на расстоянии 100 метров;"; Реестровый номер границы: 78:31-6.1552; Вид объекта реестра границы: Зона с особыми условиями использования территории; Вид зоны по документу: Охранная зона объекта электросетевого хозяйства - Ф.2-42; Тип зоны: Охранная зона инженерных коммуникаций	
78:31:0001417:4284/109	2	вид ограничения (обременения): ограничение прав на земельный участок, предусмотренное статьей 56 Земельного кодекса Российской Федерации; Срок действия: не установлен; реквизиты документа-основания: постановление Правительства РФ «О порядке установления охранных зон объектов электросетевого хозяйства и особых условий использования земельных участков, расположенных в границах таких зон» от 24.02.2009 № 160 выдан: Правительство Российской Федерации; Содержание ограничения (обременения): "Согласно Постановлению Правительства Российской Федерации № 160 от 24.02.2009 в охранных зонах запрещается осуществлять любые действия, которые могут нарушить безопасную работу объектов электросетевого хозяйства, в том числе привести к их повреждению или уничтожению, и (или) повлечь причинение вреда жизни, здоровью граждан и имуществу физических или юридических лиц, а также повлечь нанесение экологического ущерба и возникновение пожаров, в том числе: а) набрасывать на провода и опоры воздушных линий электропередачи посторонние предметы, а также подниматься на опоры воздушных линий электропередачи; б) размещать любые объекты и предметы (материалы) в пределах создаваемых в соответствии с требованиями нормативно-технических документов проходов и подъездов для доступа к объектам электросетевого хозяйства, а также проводить любые работы и возводить сооружения, которые могут препятствовать доступу к объектам электросетевого хозяйства, без создания необходимых для такого доступа проходов и подъездов; в) находиться в пределах огороженной территории и помещениях распределительных устройств и подстанций, открывать двери и люки распределительных устройств и подстанций, производить переключения и подключения в электрических сетях (указанное требование не распространяется на работников, занятых выполнением разрешенных в установленном порядке работ), разводять огонь в пределах охранных зон вводных и распределительных устройств, подстанций, воздушных линий электропередачи, а также в охранных зонах кабельных линий электропередачи; г) размещать	

ПОЛНОЕ НАИМЕНОВАНИЕ ДОЛЖНОСТИ	 ДОКУМЕНТ ПОДПИСАН ЭЛЕКТРОННОЙ ПОДПИСЬЮ	ИНИЦИАЛЫ, ФИМИЛИЯ
	Служба государственного кадастрового учета Федеральная служба государственной регистрации, кадастра и картографии Деловая линия + 81.05.2024 до 24.05.2024	

Земельный участок	
вид объекта недвижимости	
Лист № 91 раздела 4.1	Всего листов раздела 4.1: 164
Всего разделов: 8	
Всего листов выписки: 723	
16.07.2025г. № КУВН-001/2025-140568604	
Кадастровый номер:	78:31:0001417:4284
	<p>свалки; д) производить работы ударными механизмами, сбрасывать тяжести массой свыше 5 тонн, производить сброс и слив едких и коррозионных веществ и горюче-смазочных материалов (в охранных зонах подземных кабельных линий электропередачи). Охранные зоны устанавливаются: б) вдоль подземных кабельных линий электропередачи - в виде части поверхности участка земли, расположенного под ней участка недр (на глубину, соответствующую глубине прокладки кабельных линий электропередачи), ограниченной параллельными вертикальными плоскостями, отстоящими по обе стороны линии электропередачи от крайних кабелей на расстоянии 1 метра (при проложении кабельных линий напряжением до 1 кВольта в городах под тротуарами - на 0,6 метра в сторону зданий и сооружений и на 1 метр в сторону проезжей части улицы); в) вдоль подводных кабельных линий электропередачи - в виде водного пространства от водной поверхности до дна, ограниченного вертикальными плоскостями, отстоящими по обе стороны линии от крайних кабелей на расстоянии 100 метров;"; Реестровый номер границы: 78:31-6.1376; Вид объекта реестра границы: Зона с особыми условиями использования территории; Вид зоны по документу: Охранная зона объекта электросетевого хозяйства - Ф.2-100; Тип зоны: Охранная зона инженерных коммуникаций</p>
78:31:0001417:4284/110 2	<p>вид ограничения (обременения): ограничение прав на земельный участок, предусмотренное статьей 56 Земельного кодекса Российской Федерации; Срок действия: не установлен; реквизиты документа-основания: постановление Правительства РФ «О порядке установления охранных зон объектов электросетевого хозяйства и особых условий использования земельных участков, расположенных в границах таких зон» от 24.02.2009 № 160 выдан: Правительство Российской Федерации; Содержание ограничения (обременения): "Согласно Постановлению Правительства Российской Федерации № 160 от 24.02.2009 в охранных зонах запрещается осуществлять любые действия, которые могут нарушить безопасную работу объектов электросетевого хозяйства, в том числе привести к их повреждению или уничтожению, и (или) повлечь причинение вреда жизни, здоровью граждан и имуществу физических или юридических лиц, а также повлечь нанесение экологического ущерба и возникновение пожаров, в том числе: а) набрасывать на провода и опоры воздушных линий электропередачи посторонние предметы, а также подниматься на опоры воздушных линий электропередачи; б) размещать любые объекты и предметы (материалы) в пределах создаваемых в соответствии с требованиями нормативно-технических документов проходов и подъездов для доступа к объектам электросетевого хозяйства, а также проводить любые работы и возводить сооружения, которые могут препятствовать доступу к объектам электросетевого хозяйства, без создания необходимых для такого доступа проходов и подъездов; в) находиться в пределах огороженной территории и помещениях распределительных устройств и подстанций, открывать двери и люки распределительных устройств и подстанций, производить переключения и подключения в электрических сетях (указанное требование не распространяется на работников, занятых выполнением разрешенных в установленном порядке работ), разводить огонь в пределах охранных зон вводных и распределительных устройств, подстанций, воздушных линий электропередачи, а также в охранных зонах кабельных линий электропередачи; г) размещать</p>

 ДОКУМЕНТ ПОДПИСАН ЭЛЕКТРОННОЙ ПОДПИСЬЮ	Служба государственного кадастрового учета Федеральная служба государственной регистрации, кадастра и картографии Деловая линия + 81.06.2024 до 24.06.2024	ИНИЦИАЛЫ, ФИМИЛИЯ
ПОЛНОЕ НАИМЕНОВАНИЕ ДОЛЖНОСТИ		

Земельный участок	
вид объекта недвижимости	
Лист № 92 раздела 4.1	Всего листов раздела 4.1: 164
Всего разделов: 8	
Всего листов выписки: 723	
16.07.2025г. № КУВН-001/2025-140568604	
Кадастровый номер:	78:31:0001417:4284
	<p>свалки; д) производить работы ударными механизмами, сбрасывать тяжести массой свыше 5 тонн, производить сброс и слив едких и коррозионных веществ и горюче-смазочных материалов (в охранных зонах подземных кабельных линий электропередачи). Охранные зоны устанавливаются: б) вдоль подземных кабельных линий электропередачи - в виде части поверхности участка земли, расположенного под ней участка недр (на глубину, соответствующую глубине прокладки кабельных линий электропередачи), ограниченной параллельными вертикальными плоскостями, отстоящими по обе стороны линии электропередачи от крайних кабелей на расстоянии 1 метра (при проложении кабельных линий напряжением до 1 кВольта в городах под тротуарами - на 0,6 метра в сторону зданий и сооружений и на 1 метр в сторону проезжей части улицы); в) вдоль подводных кабельных линий электропередачи - в виде водного пространства от водной поверхности до дна, ограниченного вертикальными плоскостями, отстоящими по обе стороны линии от крайних кабелей на расстоянии 100 метров;"; Реестровый номер границы: 78:31-6.1346; Вид объекта реестра границы: Зона с особыми условиями использования территории; Вид зоны по документу: Охранная зона объекта электросетевого хозяйства - Ф.2-77; Тип зоны: Охранная зона инженерных коммуникаций</p>
78:31:0001417:4284/111	13 вид ограничения (обременения): ограничение прав на земельный участок, предусмотренное статьей 56 Земельного кодекса Российской Федерации; Срок действия: не установлен; реквизиты документа-основания: постановление Правительства РФ «О порядке установления охранных зон объектов электросетевого хозяйства и особых условий использования земельных участков, расположенных в границах таких зон» от 24.02.2009 № 160 выдан: Правительство Российской Федерации; Содержание ограничения (обременения): "Согласно Постановлению Правительства Российской Федерации № 160 от 24.02.2009 в охранных зонах запрещается осуществлять любые действия, которые могут нарушить безопасную работу объектов электросетевого хозяйства, в том числе привести к их повреждению или уничтожению, и (или) повлечь причинение вреда жизни, здоровью граждан и имуществу физических или юридических лиц, а также повлечь нанесение экологического ущерба и возникновение пожаров, в том числе: а) набрасывать на провода и опоры воздушных линий электропередачи посторонние предметы, а также подниматься на опоры воздушных линий электропередачи; б) размещать любые объекты и предметы (материалы) в пределах создаваемых в соответствии с требованиями нормативно-технических документов проходов и подъездов для доступа к объектам электросетевого хозяйства, а также проводить любые работы и возводить сооружения, которые могут препятствовать доступу к объектам электросетевого хозяйства, без создания необходимых для такого доступа проходов и подъездов; в) находиться в пределах огороженной территории и помещениях распределительных устройств и подстанций, открывать двери и люки распределительных устройств и подстанций, производить переключения и подключения в электрических сетях (указанное требование не распространяется на работников, занятых выполнением разрешенных в установленном порядке работ), разводить огонь в пределах охранных зон вводных и распределительных устройств, подстанций, воздушных линий электропередачи, а также в охранных зонах кабельных линий электропередачи; г) размещать

ПОЛНОЕ НАИМЕНОВАНИЕ ДОЛЖНОСТИ	 ДОКУМЕНТ ПОДПИСАН ЭЛЕКТРОННОЙ ПОДПИСЬЮ	ИНИЦИАЛЫ, ФИМИЛИЯ
	Служба государственного кадастрового учета Федеральная служба государственной регистрации, кадастра и картографии Деловая линия + 81.06.2024 до 24.06.2024	

Земельный участок	
вид объекта недвижимости	
Лист № 93 раздела 4.1	Всего листов раздела 4.1: 164
Всего разделов: 8	
Всего листов выписки: 723	
16.07.2025г. № КУВН-001/2025-140568604	
Кадастровый номер:	78:31:0001417:4284
	<p>свалки; д) производить работы ударными механизмами, сбрасывать тяжести массой свыше 5 тонн, производить сброс и слив едких и коррозионных веществ и горюче-смазочных материалов (в охранных зонах подземных кабельных линий электропередачи). Охранные зоны устанавливаются: б) вдоль подземных кабельных линий электропередачи - в виде части поверхности участка земли, расположенного под ней участка недр (на глубину, соответствующую глубине прокладки кабельных линий электропередачи), ограниченной параллельными вертикальными плоскостями, отстоящими по обе стороны линии электропередачи от крайних кабелей на расстоянии 1 метра (при проложении кабельных линий напряжением до 1 кВольта в городах под тротуарами - на 0,6 метра в сторону зданий и сооружений и на 1 метр в сторону проезжей части улицы); в) вдоль подводных кабельных линий электропередачи - в виде водного пространства от водной поверхности до дна, ограниченного вертикальными плоскостями, отстоящими по обе стороны линии от крайних кабелей на расстоянии 100 метров;"; Реестровый номер границы: 78:31-6.1386; Вид объекта реестра границы: Зона с особыми условиями использования территории; Вид зоны по документу: Охранный зона объекта электросетевого хозяйства - Ф.2-105; Тип зоны: Охранный зона инженерных коммуникаций</p>
78:31:0001417:4284/112	2 <p>вид ограничения (обременения): ограничение прав на земельный участок, предусмотренное статьей 56 Земельного кодекса Российской Федерации; Срок действия: не установлен; реквизиты документа-основания: постановление Правительства РФ «О порядке установления охранных зон объектов электросетевого хозяйства и особых условий использования земельных участков, расположенных в границах таких зон» от 24.02.2009 № 160 выдан: Правительство Российской Федерации; Содержание ограничения (обременения): "Согласно Постановлению Правительства Российской Федерации № 160 от 24.02.2009 в охранных зонах запрещается осуществлять любые действия, которые могут нарушить безопасную работу объектов электросетевого хозяйства, в том числе привести к их повреждению или уничтожению, и (или) повлечь причинение вреда жизни, здоровью граждан и имуществу физических или юридических лиц, а также повлечь нанесение экологического ущерба и возникновение пожаров, в том числе: а) набрасывать на провода и опоры воздушных линий электропередачи посторонние предметы, а также подниматься на опоры воздушных линий электропередачи; б) размещать любые объекты и предметы (материалы) в пределах создаваемых в соответствии с требованиями нормативно-технических документов проходов и подъездов для доступа к объектам электросетевого хозяйства, а также проводить любые работы и возводить сооружения, которые могут препятствовать доступу к объектам электросетевого хозяйства, без создания необходимых для такого доступа проходов и подъездов; в) находиться в пределах огороженной территории и помещениях распределительных устройств и подстанций, открывать двери и люки распределительных устройств и подстанций, производить переключения и подключения в электрических сетях (указанное требование не распространяется на работников, занятых выполнением разрешенных в установленном порядке работ), разводять огонь в пределах охранных зон вводных и распределительных устройств, подстанций, воздушных линий электропередачи, а также в охранных зонах кабельных линий электропередачи; г) размещать</p>

 ДОКУМЕНТ ПОДПИСАН ЭЛЕКТРОННОЙ ПОДПИСЬЮ	Сторона: ОБЩЕСТВО С ОГРАНИЧЕННОЙ ОТВЕТСТВЕННОСТЬЮ Вид: ФИДЕЛИАЛЬНАЯ СЛУЖБА ГОСУДАРСТВЕННОЙ РЕГИСТРАЦИИ, КАДАСТРА И КАРТОГРАФИИ Действителен с 01.06.2024 по 31.05.2031	ИНИЦИАЛЫ, ФИМИЛИЯ
ПОЛНОЕ НАИМЕНОВАНИЕ ДОЛЖНОСТИ		

Земельный участок	
вид объекта недвижимости	
Лист № 94 раздела 4.1	Всего листов раздела 4.1: 164
Всего разделов: 8	
Всего листов выписки: 723	
16.07.2025г. № КУВН-001/2025-140568604	
Кадастровый номер:	78:31:0001417:4284
	свалки; д) производить работы ударными механизмами, сбрасывать тяжести массой свыше 5 тонн, производить сброс и слив едких и коррозионных веществ и горюче-смазочных материалов (в охранных зонах подземных кабельных линий электропередачи). Охранные зоны устанавливаются: б) вдоль подземных кабельных линий электропередачи - в виде части поверхности участка земли, расположенного под ней участка недр (на глубину, соответствующую глубине прокладки кабельных линий электропередачи), ограниченной параллельными вертикальными плоскостями, отстоящими по обе стороны линии электропередачи от крайних кабелей на расстоянии 1 метра (при проложении кабельных линий напряжением до 1 кВольта в городах под тротуарами - на 0,6 метра в сторону зданий и сооружений и на 1 метр в сторону проезжей части улицы); в) вдоль подводных кабельных линий электропередачи - в виде водного пространства от водной поверхности до дна, ограниченного вертикальными плоскостями, отстоящими по обе стороны линии от крайних кабелей на расстоянии 100 метров;"; Реестровый номер границы: 78:31-6.1374; Вид объекта реестра границы: Зона с особыми условиями использования территории; Вид зоны по документу: Охранная зона объекта электросетевого хозяйства - Ф.2-97; Тип зоны: Охранная зона инженерных коммуникаций
78:31:0001417:4284/113	2 вид ограничения (обременения): ограничение прав на земельный участок, предусмотренное статьей 56 Земельного кодекса Российской Федерации; Срок действия: не установлен; реквизиты документа-основания: постановление Правительства РФ «О порядке установления охранных зон объектов электросетевого хозяйства и особых условий использования земельных участков, расположенных в границах таких зон» от 24.02.2009 № 160 выдан: Правительство Российской Федерации; Содержание ограничения (обременения): "Согласно Постановлению Правительства Российской Федерации № 160 от 24.02.2009 в охранных зонах запрещается осуществлять любые действия, которые могут нарушить безопасную работу объектов электросетевого хозяйства, в том числе привести к их повреждению или уничтожению, и (или) повлечь причинение вреда жизни, здоровью граждан и имуществу физических или юридических лиц, а также повлечь нанесение экологического ущерба и возникновение пожаров, в том числе: а) набрасывать на провода и опоры воздушных линий электропередачи посторонние предметы, а также подниматься на опоры воздушных линий электропередачи; б) размещать любые объекты и предметы (материалы) в пределах создаваемых в соответствии с требованиями нормативно-технических документов проходов и подъездов для доступа к объектам электросетевого хозяйства, а также проводить любые работы и возводить сооружения, которые могут препятствовать доступу к объектам электросетевого хозяйства, без создания необходимых для такого доступа проходов и подъездов; в) находиться в пределах огороженной территории и помещениях распределительных устройств и подстанций, открывать двери и люки распределительных устройств и подстанций, производить переключения и подключения в электрических сетях (указанное требование не распространяется на работников, занятых выполнением разрешенных в установленном порядке работ), разводить огонь в пределах охранных зон вводных и распределительных устройств, подстанций, воздушных линий электропередачи, а также в охранных зонах кабельных линий электропередачи; г) размещать

 ДОКУМЕНТ ПОДПИСАН ЭЛЕКТРОННОЙ ПОДПИСЬЮ	Сторона: ОБЩЕСТВО С ОГРАНИЧЕННОЙ ОТВЕТСТВЕННОСТЬЮ Вид: ФИДЕРАЛЬНАЯ СЛУЖБА ГОСУДАРСТВЕННОЙ РЕГИСТРАЦИИ, КАДАСТРА И КАРТОГРАФИИ Действителен с 01.08.2024 по 31.08.2025	ИНИЦИАЛЫ, ФАМИЛИЯ
ПОЛНОЕ НАИМЕНОВАНИЕ ДОЛЖНОСТИ		

Земельный участок	
вид объекта недвижимости	
Лист № 95 раздела 4.1	Всего листов раздела 4.1: 164
Всего разделов: 8	
Всего листов выписки: 723	
16.07.2025г. № КУВН-001/2025-140568604	
Кадастровый номер:	78:31:0001417:4284
	<p>свалки; д) производить работы ударными механизмами, сбрасывать тяжести массой свыше 5 тонн, производить сброс и слив едких и коррозионных веществ и горюче-смазочных материалов (в охранных зонах подземных кабельных линий электропередачи). Охранные зоны устанавливаются: б) вдоль подземных кабельных линий электропередачи - в виде части поверхности участка земли, расположенного под ней участка недр (на глубину, соответствующую глубине прокладки кабельных линий электропередачи), ограниченной параллельными вертикальными плоскостями, отстоящими по обе стороны линии электропередачи от крайних кабелей на расстоянии 1 метра (при проложении кабельных линий напряжением до 1 кВольта в городах под тротуарами - на 0,6 метра в сторону зданий и сооружений и на 1 метр в сторону проезжей части улицы); в) вдоль подводных кабельных линий электропередачи - в виде водного пространства от водной поверхности до дна, ограниченного вертикальными плоскостями, отстоящими по обе стороны линии от крайних кабелей на расстоянии 100 метров;"; Реестровый номер границ: 78:31-6.1399; Вид объекта реестра границ: Зона с особыми условиями использования территории; Вид зоны по документу: Охранная зона объекта электросетевого хозяйства - Ф.2-10%; Тип зоны: Охранная зона инженерных коммуникаций</p>
78:31:0001417:4284/114	670 вид ограничения (обременения): ограничение прав на земельный участок, предусмотренное статьей 56 Земельного кодекса Российской Федерации; Срок действия: не установлен; реквизиты документа-основания: постановление Правительства РФ «О порядке установления охранных зон объектов электросетевого хозяйства и особых условий использования земельных участков, расположенных в границах таких зон» от 24.02.2009 № 160 выдан: Правительство Российской Федерации; Содержание ограничения (обременения): "Согласно Постановлению Правительства Российской Федерации № 160 от 24.02.2009 в охранных зонах запрещается осуществлять любые действия, которые могут нарушить безопасную работу объектов электросетевого хозяйства, в том числе привести к их повреждению или уничтожению, и (или) повлечь причинение вреда жизни, здоровью граждан и имуществу физических или юридических лиц, а также повлечь нанесение экологического ущерба и возникновение пожаров, в том числе: а) набрасывать на провода и опоры воздушных линий электропередачи посторонние предметы, а также подниматься на опоры воздушных линий электропередачи; б) размещать любые объекты и предметы (материалы) в пределах создаваемых в соответствии с требованиями нормативно-технических документов проходов и подъездов для доступа к объектам электросетевого хозяйства, а также проводить любые работы и возводить сооружения, которые могут препятствовать доступу к объектам электросетевого хозяйства, без создания необходимых для такого доступа проходов и подъездов; в) находиться в пределах огороженной территории и помещениях распределительных устройств и подстанций, открывать двери и люки распределительных устройств и подстанций, производить переключения и подключения в электрических сетях (указанное требование не распространяется на работников, занятых выполнением разрешенных в установленном порядке работ), разводить огонь в пределах охранных зон вводных и распределительных устройств, подстанций, воздушных линий электропередачи, а также в охранных зонах кабельных линий электропередачи; г) размещать

 ДОКУМЕНТ ПОДПИСАН ЭЛЕКТРОННОЙ ПОДПИСЬЮ	Служба государственного кадастрового учета Федеральная служба государственной регистрации, кадастра и картографии Деловая линия + 81.05.2024 до 24.05.2024	ИНИЦИАЛЫ, ФИМИЛИЯ
ПОЛНОЕ НАИМЕНОВАНИЕ ДОЛЖНОСТИ		

Земельный участок			
вид объекта недвижимости			
Лист № 96 раздела 4.1	Всего листов раздела 4.1: 164	Всего разделов: 8	Всего листов выписки: 723
16.07.2025г. № КУВН-001/2025-140568604			
Кадастровый номер:		78:31:0001417:4284	
		свалки; д) производить работы ударными механизмами, сбрасывать тяжести массой свыше 5 тонн, производить сброс и слив едких и коррозионных веществ и горюче-смазочных материалов (в охранных зонах подземных кабельных линий электропередачи). Охранные зоны устанавливаются: б) вдоль подземных кабельных линий электропередачи - в виде части поверхности участка земли, расположенного под ней участка недр (на глубину, соответствующую глубине прокладки кабельных линий электропередачи), ограниченной параллельными вертикальными плоскостями, отстоящими по обе стороны линии электропередачи от крайних кабелей на расстоянии 1 метра (при проложении кабельных линий напряжением до 1 кВольта в городах под тротуарами - на 0,6 метра в сторону зданий и сооружений и на 1 метр в сторону проезжей части улицы); в) вдоль подводных кабельных линий электропередачи - в виде водного пространства от водной поверхности до дна, ограниченного вертикальными плоскостями, отстоящими по обе стороны линии от крайних кабелей на расстоянии 100 метров;"; Реестровый номер границы: 78:31-6.1383; Вид объекта реестра границы: Зона с особыми условиями использования территории; Вид зоны по документу: Охранная зона объекта электросетевого хозяйства - Ф.2-27; Тип зоны: Охранная зона инженерных коммуникаций	
78:31:0001417:4284/115	2	вид ограничения (обременения): ограничение прав на земельный участок, предусмотренное статьей 56 Земельного кодекса Российской Федерации; Срок действия: не установлен; реквизиты документа-основания: постановление Правительства РФ «О порядке установления охранных зон объектов электросетевого хозяйства и особых условий использования земельных участков, расположенных в границах таких зон» от 24.02.2009 № 160 выдан: Правительство Российской Федерации; Содержание ограничения (обременения): "Согласно Постановлению Правительства Российской Федерации № 160 от 24.02.2009 в охранных зонах запрещается осуществлять любые действия, которые могут нарушить безопасную работу объектов электросетевого хозяйства, в том числе привести к их повреждению или уничтожению, и (или) повлечь причинение вреда жизни, здоровью граждан и имуществу физических или юридических лиц, а также повлечь нанесение экологического ущерба и возникновение пожаров, в том числе: а) набрасывать на провода и опоры воздушных линий электропередачи посторонние предметы, а также подниматься на опоры воздушных линий электропередачи; б) размещать любые объекты и предметы (материалы) в пределах создаваемых в соответствии с требованиями нормативно-технических документов проходов и подъездов для доступа к объектам электросетевого хозяйства, а также проводить любые работы и возводить сооружения, которые могут препятствовать доступу к объектам электросетевого хозяйства, без создания необходимых для такого доступа проходов и подъездов; в) находиться в пределах огороженной территории и помещениях распределительных устройств и подстанций, открывать двери и люки распределительных устройств и подстанций, производить переключения и подключения в электрических сетях (указанное требование не распространяется на работников, занятых выполнением разрешенных в установленном порядке работ), разводять огонь в пределах охранных зон вводных и распределительных устройств, подстанций, воздушных линий электропередачи, а также в охранных зонах кабельных линий электропередачи; г) размещать	

ПОЛНОЕ НАИМЕНОВАНИЕ ДОЛЖНОСТИ	 ДОКУМЕНТ ПОДПИСАН ЭЛЕКТРОННОЙ ПОДПИСЬЮ	ИНИЦИАЛЫ, ФИМИЛИЯ
	Служба государственного кадастрового учета Федеральная служба государственной регистрации, кадастра и картографии Деловая линия + 81.06.2024 до 24.06.2024	


Земельный участок			
вид объекта недвижимости			
Лист № 97 раздела 4.1	Всего листов раздела 4.1: 164	Всего разделов: 8	Всего листов выписки: 723
16.07.2025г. № КУВН-001/2025-140568604			
Кадастровый номер:		78:31:0001417:4284	
		<p>свалки; д) производить работы ударными механизмами, сбрасывать тяжести массой свыше 5 тонн, производить сброс и слив едких и коррозионных веществ и горюче-смазочных материалов (в охранных зонах подземных кабельных линий электропередачи). Охранные зоны устанавливаются: б) вдоль подземных кабельных линий электропередачи - в виде части поверхности участка земли, расположенного под ней участка недр (на глубину, соответствующую глубине прокладки кабельных линий электропередачи), ограниченной параллельными вертикальными плоскостями, отстоящими по обе стороны линии электропередачи от крайних кабелей на расстоянии 1 метра (при проложении кабельных линий напряжением до 1 кВольта в городах под тротуарами - на 0,6 метра в сторону зданий и сооружений и на 1 метр в сторону проезжей части улицы); в) вдоль подводных кабельных линий электропередачи - в виде водного пространства от водной поверхности до дна, ограниченного вертикальными плоскостями, отстоящими по обе стороны линии от крайних кабелей на расстоянии 100 метров;"; Реестровый номер границы: 78:31-6.1385; Вид объекта реестра границы: Зона с особыми условиями использования территории; Вид зоны по документу: Охранная зона объекта электросетевого хозяйства - Ф.2-28; Тип зоны: Охранная зона инженерных коммуникаций</p>	
78:31:0001417:4284/116	2	<p>вид ограничения (обременения): ограничение прав на земельный участок, предусмотренное статьей 56 Земельного кодекса Российской Федерации; Срок действия: не установлен; реквизиты документа-основания: постановление Правительства РФ «О порядке установления охранных зон объектов электросетевого хозяйства и особых условий использования земельных участков, расположенных в границах таких зон» от 24.02.2009 № 160 выдан: Правительство Российской Федерации; Содержание ограничения (обременения): "Согласно Постановлению Правительства Российской Федерации № 160 от 24.02.2009 в охранных зонах запрещается осуществлять любые действия, которые могут нарушить безопасную работу объектов электросетевого хозяйства, в том числе привести к их повреждению или уничтожению, и (или) повлечь причинение вреда жизни, здоровью граждан и имуществу физических или юридических лиц, а также повлечь нанесение экологического ущерба и возникновение пожаров, в том числе: а) набрасывать на провода и опоры воздушных линий электропередачи посторонние предметы, а также подниматься на опоры воздушных линий электропередачи; б) размещать любые объекты и предметы (материалы) в пределах создаваемых в соответствии с требованиями нормативно-технических документов проходов и подъездов для доступа к объектам электросетевого хозяйства, а также проводить любые работы и возводить сооружения, которые могут препятствовать доступу к объектам электросетевого хозяйства, без создания необходимых для такого доступа проходов и подъездов; в) находиться в пределах огороженной территории и помещениях распределительных устройств и подстанций, открывать двери и люки распределительных устройств и подстанций, производить переключения и подключения в электрических сетях (указанное требование не распространяется на работников, занятых выполнением разрешенных в установленном порядке работ), разводять огонь в пределах охранных зон вводных и распределительных устройств, подстанций, воздушных линий электропередачи, а также в охранных зонах кабельных линий электропередачи; г) размещать</p>	

 ДОКУМЕНТ ПОДПИСАН ЭЛЕКТРОННОЙ ПОДПИСЬЮ	Служба государственного кадастрового учета Федеральная служба государственной регистрации, кадастра и картографии Деловая линия + 81.06.2024 до 24.06.2024	ИНИЦИАЛЫ, ФИМИЛИЯ
ПОЛНОЕ НАИМЕНОВАНИЕ ДОЛЖНОСТИ		

Земельный участок			
вид объекта недвижимости			
Лист № 98 раздела 4.1	Всего листов раздела 4.1: 164	Всего разделов: 8	Всего листов выписки: 723
16.07.2025г. № КУВН-001/2025-140568604			
Кадастровый номер:		78:31:0001417:4284	
		свалки; д) производить работы ударными механизмами, сбрасывать тяжести массой свыше 5 тонн, производить сброс и слив едких и коррозионных веществ и горюче-смазочных материалов (в охранных зонах подземных кабельных линий электропередачи). Охранные зоны устанавливаются: б) вдоль подземных кабельных линий электропередачи - в виде части поверхности участка земли, расположенного под ней участка недр (на глубину, соответствующую глубине прокладки кабельных линий электропередачи), ограниченной параллельными вертикальными плоскостями, отстоящими по обе стороны линии электропередачи от крайних кабелей на расстоянии 1 метра (при проложении кабельных линий напряжением до 1 кВольта в городах под тротуарами - на 0,6 метра в сторону зданий и сооружений и на 1 метр в сторону проезжей части улицы); в) вдоль подводных кабельных линий электропередачи - в виде водного пространства от водной поверхности до дна, ограниченного вертикальными плоскостями, отстоящими по обе стороны линии от крайних кабелей на расстоянии 100 метров;"; Реестровый номер границы: 78:31-6.1337; Вид объекта реестра границы: Зона с особыми условиями использования территории; Вид зоны по документу: Охранная зона объекта электросетевого хозяйства - Ф.2-65/; Тип зоны: Охранная зона инженерных коммуникаций	
78:31:0001417:4284/117	246	вид ограничения (обременения): ограничение прав на земельный участок, предусмотренное статьей 56 Земельного кодекса Российской Федерации; Срок действия: не установлен; реквизиты документа-основания: постановление Правительства РФ «О порядке установления охранных зон объектов электросетевого хозяйства и особых условий использования земельных участков, расположенных в границах таких зон» от 24.02.2009 № 160 выдан: Правительство Российской Федерации ; Содержание ограничения (обременения): "Согласно Постановлению Правительства Российской Федерации № 160 от 24.02.2009 в охранных зонах запрещается осуществлять любые действия, которые могут нарушить безопасную работу объектов электросетевого хозяйства, в том числе привести к их повреждению или уничтожению, и (или) повлечь причинение вреда жизни, здоровью граждан и имуществу физических или юридических лиц, а также повлечь нанесение экологического ущерба и возникновение пожаров, в том числе: а) набрасывать на провода и опоры воздушных линий электропередачи посторонние предметы, а также подниматься на опоры воздушных линий электропередачи; б) размещать любые объекты и предметы (материалы) в пределах создаваемых в соответствии с требованиями нормативно-технических документов проходов и подъездов для доступа к объектам электросетевого хозяйства, а также проводить любые работы и возводить сооружения, которые могут препятствовать доступу к объектам электросетевого хозяйства, без создания необходимых для такого доступа проходов и подъездов; в) находиться в пределах огороженной территории и помещениях распределительных устройств и подстанций, открывать двери и люки распределительных устройств и подстанций, производить переключения и подключения в электрических сетях (указанное требование не распространяется на работников, занятых выполнением разрешенных в установленном порядке работ), разводять огонь в пределах охранных зон вводных и распределительных устройств, подстанций, воздушных линий электропередачи, а также в охранных зонах кабельных линий электропередачи; г) размещать	

ПОЛНОЕ НАИМЕНОВАНИЕ ДОЛЖНОСТИ	 ДОКУМЕНТ ПОДПИСАН ЭЛЕКТРОННОЙ ПОДПИСЬЮ	ИНИЦИАЛЫ, ФИМИЛИЯ
	Служба государственного кадастрового учета Федеральная служба государственной регистрации, кадастра и картографии Деловая линия + 81.05.2024 до 24.05.2024	

Земельный участок	
вид объекта недвижимости	
Лист № 99 раздела 4.1	Всего листов раздела 4.1: 164
Всего разделов: 8	
Всего листов выписки: 723	
16.07.2025г. № КУВИИ-001/2025-140568604	
Кадастровый номер: 78:31:0001417:4284	
	<p>свалки; д) производить работы ударными механизмами, сбрасывать тяжести массой свыше 5 тонн, производить сброс и слив едких и коррозионных веществ и горюче-смазочных материалов (в охранных зонах подземных кабельных линий электропередачи). Охранные зоны устанавливаются: б) вдоль подземных кабельных линий электропередачи - в виде части поверхности участка земли, расположенного под ней участка недр (на глубину, соответствующую глубине прокладки кабельных линий электропередачи), ограниченной параллельными вертикальными плоскостями, отстоящими по обе стороны линии электропередачи от крайних кабелей на расстоянии 1 метра (при проложении кабельных линий напряжением до 1 кВольта в городах под тротуарами - на 0,6 метра в сторону зданий и сооружений и на 1 метр в сторону проезжей части улицы); в) вдоль подводных кабельных линий электропередачи - в виде водного пространства от водной поверхности до дна, ограниченного вертикальными плоскостями, отстоящими по обе стороны линии от крайних кабелей на расстоянии 100 метров;"; Реестровый номер границы: 78:31-6.717; Вид объекта реестра границы: Зона с особыми условиями использования территории; Вид зоны по документу: Охранная зона объекта электросетевого хозяйства - 258-453; Тип зоны: Охранная зона инженерных коммуникаций</p>
78:31:0001417:4284/118 2	<p>вид ограничения (обременения): ограничение прав на земельный участок, предусмотренное статьей 56 Земельного кодекса Российской Федерации; Срок действия: не установлен; реквизиты документа-основания: постановление Правительства РФ «О порядке установления охранных зон объектов электросетевого хозяйства и особых условий использования земельных участков, расположенных в границах таких зон» от 24.02.2009 № 160 выдан: Правительство Российской Федерации; Содержание ограничения (обременения): "Согласно Постановлению Правительства Российской Федерации № 160 от 24.02.2009 в охранных зонах запрещается осуществлять любые действия, которые могут нарушить безопасную работу объектов электросетевого хозяйства, в том числе привести к их повреждению или уничтожению, и (или) повлечь причинение вреда жизни, здоровью граждан и имуществу физических или юридических лиц, а также повлечь нанесение экологического ущерба и возникновение пожаров, в том числе: а) набрасывать на провода и опоры воздушных линий электропередачи посторонние предметы, а также подниматься на опоры воздушных линий электропередачи; б) размещать любые объекты и предметы (материалы) в пределах создаваемых в соответствии с требованиями нормативно-технических документов проходов и подъездов для доступа к объектам электросетевого хозяйства, а также проводить любые работы и возводить сооружения, которые могут препятствовать доступу к объектам электросетевого хозяйства, без создания необходимых для такого доступа проходов и подъездов; в) находиться в пределах огороженной территории и помещениях распределительных устройств и подстанций, открывать двери и люки распределительных устройств и подстанций, производить переключения и подключения в электрических сетях (указанное требование не распространяется на работников, занятых выполнением разрешенных в установленном порядке работ), разводить огонь в пределах охранных зон вводных и распределительных устройств, подстанций, воздушных линий электропередачи, а также в охранных зонах кабельных линий электропередачи; г) размещать</p>

 ДОКУМЕНТ ПОДПИСАН ЭЛЕКТРОННОЙ ПОДПИСЬЮ	Служба государственного кадастрового учета Федеральная служба государственной регистрации, кадастра и картографии Деловая линия + 81.05.2024 до 24.05.2024	ИНИЦИАЛЫ, ФАМИЛИЯ
ПОЛНОЕ НАИМЕНОВАНИЕ ДОЛЖНОСТИ		

Земельный участок			
вид объекта недвижимости			
Лист № 100 раздела 4.1	Всего листов раздела 4.1: 164	Всего разделов: 8	Всего листов выписки: 723
16.07.2025г. № КУВН-001/2025-140568604			
Кадастровый номер:		78:31:0001417:4284	
		свалки; д) производить работы ударными механизмами, сбрасывать тяжести массой свыше 5 тонн, производить сброс и слив едких и коррозионных веществ и горюче-смазочных материалов (в охранных зонах подземных кабельных линий электропередачи). Охранные зоны устанавливаются: б) вдоль подземных кабельных линий электропередачи - в виде части поверхности участка земли, расположенного под ней участка недр (на глубину, соответствующую глубине прокладки кабельных линий электропередачи), ограниченной параллельными вертикальными плоскостями, отстоящими по обе стороны линии электропередачи от крайних кабелей на расстоянии 1 метра (при проложении кабельных линий напряжением до 1 кВольта в городах под тротуарами - на 0,6 метра в сторону зданий и сооружений и на 1 метр в сторону проезжей части улицы); в) вдоль подводных кабельных линий электропередачи - в виде водного пространства от водной поверхности до дна, ограниченного вертикальными плоскостями, отстоящими по обе стороны линии от крайних кабелей на расстоянии 100 метров;"; Реестровый номер границ: 78:31-6.1401; Вид объекта реестра границ: Зона с особыми условиями использования территории; Вид зоны по документу: Охранный зона объекта электросетевого хозяйства - Ф.2-111/; Тип зоны: Охранный зона инженерных коммуникаций	
78:31:0001417:4284/119	2	вид ограничения (обременения): ограничение прав на земельный участок, предусмотренное статьей 56 Земельного кодекса Российской Федерации; Срок действия: не установлен; реквизиты документа-основания: постановление Правительства РФ «О порядке установления охранных зон объектов электросетевого хозяйства и особых условий использования земельных участков, расположенных в границах таких зон» от 24.02.2009 № 160 выдан: Правительство Российской Федерации; Содержание ограничения (обременения): "Согласно Постановлению Правительства Российской Федерации № 160 от 24.02.2009 в охранных зонах запрещается осуществлять любые действия, которые могут нарушить безопасную работу объектов электросетевого хозяйства, в том числе привести к их повреждению или уничтожению, и (или) повлечь причинение вреда жизни, здоровью граждан и имуществу физических или юридических лиц, а также повлечь нанесение экологического ущерба и возникновение пожаров, в том числе: а) набрасывать на провода и опоры воздушных линий электропередачи посторонние предметы, а также подниматься на опоры воздушных линий электропередачи; б) размещать любые объекты и предметы (материалы) в пределах создаваемых в соответствии с требованиями нормативно-технических документов проходов и подъездов для доступа к объектам электросетевого хозяйства, а также проводить любые работы и возводить сооружения, которые могут препятствовать доступу к объектам электросетевого хозяйства, без создания необходимых для такого доступа проходов и подъездов; в) находиться в пределах огороженной территории и помещениях распределительных устройств и подстанций, открывать двери и люки распределительных устройств и подстанций, производить переключения и подключения в электрических сетях (указанное требование не распространяется на работников, занятых выполнением разрешенных в установленном порядке работ), разводить огонь в пределах охранных зон вводных и распределительных устройств, подстанций, воздушных линий электропередачи, а также в охранных зонах кабельных линий электропередачи; г) размещать	

ПОЛНОЕ НАИМЕНОВАНИЕ ДОЛЖНОСТИ	 ДОКУМЕНТ ПОДПИСАН ЭЛЕКТРОННОЙ ПОДПИСЬЮ	ИНИЦИАЛЫ, ФИМИЛИЯ
	Служба государственного кадастрового учета Федеральная служба государственной регистрации, кадастра и картографии Деловая линия + 81.00.2024 до 24.06.2024	

Земельный участок			
вид объекта недвижимости			
Лист № 101 раздела 4.1	Всего листов раздела 4.1: 164	Всего разделов: 8	Всего листов выписки: 723
16.07.2025г. № КУВН-001/2025-140568604			
Кадастровый номер:		78:31:0001417:4284	
		<p>свалки; д) производить работы ударными механизмами, сбрасывать тяжести массой свыше 5 тонн, производить сброс и слив едких и коррозионных веществ и горюче-смазочных материалов (в охранных зонах подземных кабельных линий электропередачи). Охранные зоны устанавливаются: б) вдоль подземных кабельных линий электропередачи - в виде части поверхности участка земли, расположенного под ней участка недр (на глубину, соответствующую глубине прокладки кабельных линий электропередачи), ограниченной параллельными вертикальными плоскостями, отстоящими по обе стороны линии электропередачи от крайних кабелей на расстоянии 1 метра (при проложении кабельных линий напряжением до 1 кВольта в городах под тротуарами - на 0,6 метра в сторону зданий и сооружений и на 1 метр в сторону проезжей части улицы); в) вдоль подводных кабельных линий электропередачи - в виде водного пространства от водной поверхности до дна, ограниченного вертикальными плоскостями, отстоящими по обе стороны линии от крайних кабелей на расстоянии 100 метров;"; Реестровый номер границы: 78:31-6.1395; Вид объекта реестра границы: Зона с особыми условиями использования территории; Вид зоны по документу: Охранная зона объекта электросетевого хозяйства - Ф.2-40; Тип зоны: Охранная зона инженерных коммуникаций</p>	
78:31:0001417:4284/120	2	<p>вид ограничения (обременения): ограничение прав на земельный участок, предусмотренное статьей 56 Земельного кодекса Российской Федерации; Срок действия: не установлен; реквизиты документа-основания: постановление Правительства РФ «О порядке установления охранных зон объектов электросетевого хозяйства и особых условий использования земельных участков, расположенных в границах таких зон» от 24.02.2009 № 160 выдан: Правительство Российской Федерации; Содержание ограничения (обременения): "Согласно Постановлению Правительства Российской Федерации № 160 от 24.02.2009 в охранных зонах запрещается осуществлять любые действия, которые могут нарушить безопасную работу объектов электросетевого хозяйства, в том числе привести к их повреждению или уничтожению, и (или) повлечь причинение вреда жизни, здоровью граждан и имуществу физических или юридических лиц, а также повлечь нанесение экологического ущерба и возникновение пожаров, в том числе: а) набрасывать на провода и опоры воздушных линий электропередачи посторонние предметы, а также подниматься на опоры воздушных линий электропередачи; б) размещать любые объекты и предметы (материалы) в пределах создаваемых в соответствии с требованиями нормативно-технических документов проходов и подъездов для доступа к объектам электросетевого хозяйства, а также проводить любые работы и возводить сооружения, которые могут препятствовать доступу к объектам электросетевого хозяйства, без создания необходимых для такого доступа проходов и подъездов; в) находиться в пределах огороженной территории и помещениях распределительных устройств и подстанций, открывать двери и люки распределительных устройств и подстанций, производить переключения и подключения в электрических сетях (указанное требование не распространяется на работников, занятых выполнением разрешенных в установленном порядке работ), разводить огонь в пределах охранных зон вводных и распределительных устройств, подстанций, воздушных линий электропередачи, а также в охранных зонах кабельных линий электропередачи; г) размещать</p>	

ПОЛНОЕ НАИМЕНОВАНИЕ ДОЛЖНОСТИ	 ДОКУМЕНТ ПОДПИСАН ЭЛЕКТРОННОЙ ПОДПИСЬЮ	ИНИЦИАЛЫ, ФИМИЛИЯ
	Служба государственного кадастрового учета Федеральная служба государственной регистрации, кадастра и картографии Деловая линия + 81.05.2024 до 24.05.2024	

Земельный участок			
вид объекта недвижимости			
Лист № 102 раздела 4.1	Всего листов раздела 4.1: 164	Всего разделов: 8	Всего листов выписки: 723
16.07.2025г. № КУВН-001/2025-140568604			
Кадастровый номер:		78:31:0001417:4284	
		свалки; д) производить работы ударными механизмами, сбрасывать тяжести массой свыше 5 тонн, производить сброс и слив едких и коррозионных веществ и горюче-смазочных материалов (в охранных зонах подземных кабельных линий электропередачи). Охранные зоны устанавливаются: б) вдоль подземных кабельных линий электропередачи - в виде части поверхности участка земли, расположенного под ней участка недр (на глубину, соответствующую глубине прокладки кабельных линий электропередачи), ограниченной параллельными вертикальными плоскостями, отстоящими по обе стороны линии электропередачи от крайних кабелей на расстоянии 1 метра (при проложении кабельных линий напряжением до 1 кВольта в городах под тротуарами - на 0,6 метра в сторону зданий и сооружений и на 1 метр в сторону проезжей части улицы); в) вдоль подводных кабельных линий электропередачи - в виде водного пространства от водной поверхности до дна, ограниченного вертикальными плоскостями, отстоящими по обе стороны линии от крайних кабелей на расстоянии 100 метров;"; Реестровый номер границы: 78:31-6.1387; Вид объекта реестра границы: Зона с особыми условиями использования территории; Вид зоны по документу: Охранная зона объекта электросетевого хозяйства - Ф.2-30; Тип зоны: Охранная зона инженерных коммуникаций	
78:31:0001417:4284/121	2	вид ограничения (обременения): ограничение прав на земельный участок, предусмотренное статьей 56 Земельного кодекса Российской Федерации; Срок действия: не установлен; реквизиты документа-основания: постановление Правительства РФ «О порядке установления охранных зон объектов электросетевого хозяйства и особых условий использования земельных участков, расположенных в границах таких зон» от 24.02.2009 № 160 выдан: Правительство Российской Федерации; Содержание ограничения (обременения): Согласно Постановлению Правительства Российской Федерации № 160 от 24.02.2009 в охранных зонах запрещается осуществлять любые действия, которые могут нарушить безопасную работу объектов электросетевого хозяйства, в том числе привести к их повреждению или уничтожению, и (или) повлечь причинение вреда жизни, здоровью граждан и имуществу физических или юридических лиц, а также повлечь нанесение экологического ущерба и возникновение пожаров, в том числе: а) набрасывать на провода и опоры воздушных линий электропередачи посторонние предметы, а также подниматься на опоры воздушных линий электропередачи; б) размещать любые объекты и предметы (материалы) в пределах создаваемых в соответствии с требованиями нормативно-технических документов проходов и подъездов для доступа к объектам электросетевого хозяйства, а также проводить любые работы и возводить сооружения, которые могут препятствовать доступу к объектам электросетевого хозяйства, без создания необходимых для такого доступа проходов и подъездов; в) находиться в пределах огороженной территории и помещениях распределительных устройств и подстанций, открывать двери и люки распределительных устройств и подстанций, производить переключения и подключения в электрических сетях (указанное требование не распространяется на работников, занятых выполнением разрешенных в установленном порядке работ), разводять огонь в пределах охранных зон вводных и распределительных устройств, подстанций, воздушных линий электропередачи, а также в охранных зонах кабельных линий электропередачи; г) размещать	

ПОЛНОЕ НАИМЕНОВАНИЕ ДОЛЖНОСТИ	 ДОКУМЕНТ ПОДПИСАН ЭЛЕКТРОННОЙ ПОДПИСЬЮ	ИНИЦИАЛЫ, ФИМИЛИЯ
	Служба государственного кадастрового учета Федеральная служба государственной регистрации, кадастра и картографии Деловая + 02.06.2024 в 14:06:2024	

Земельный участок			
вид объекта недвижимости			
Лист № 103 раздела 4.1	Всего листов раздела 4.1: 164	Всего разделов: 8	Всего листов выписки: 723
16.07.2025г. № КУВИ-001/2025-140568604			
Кадастровый номер:		78:31:0001417:4284	
		<p>свалки; д) производить работы ударными механизмами, сбрасывать тяжести массой свыше 5 тонн, производить сброс и слив едких и коррозионных веществ и горюче-смазочных материалов (в охранных зонах подземных кабельных линий электропередачи). Охранные зоны устанавливаются: б) вдоль подземных кабельных линий электропередачи - в виде части поверхности участка земли, расположенного под ней участка недр (на глубину, соответствующую глубине прокладки кабельных линий электропередачи), ограниченной параллельными вертикальными плоскостями, отстоящими по обе стороны линии электропередачи от крайних кабелей на расстоянии 1 метра (при проложении кабельных линий напряжением до 1 кВольта в городах под тротуарами - на 0,6 метра в сторону зданий и сооружений и на 1 метр в сторону проезжей части улицы); в) вдоль подводных кабельных линий электропередачи - в виде водного пространства от водной поверхности до дна, ограниченного вертикальными плоскостями, отстоящими по обе стороны линии от крайних кабелей на расстоянии 100 метров.; Реестровый номер границы: 78:31-6.787; Вид объекта реестра границы: Зона с особыми условиями использования территории; Вид зоны по документу: Охранная зона объекта электросетевого хозяйства - Ф.2-291/554; Тип зоны: Охранная зона инженерных коммуникаций</p>	
78:31:0001417:4284/122	2	<p>вид ограничения (обременения): ограничение прав на земельный участок, предусмотренное статьей 56 Земельного кодекса Российской Федерации; Срок действия: не установлен; реквизиты документа-основания: постановление Правительства РФ «О порядке установления охранных зон объектов электросетевого хозяйства и особых условий использования земельных участков, расположенных в границах таких зон» от 24.02.2009 № 160 выдан: Правительство Российской Федерации; Содержание ограничения (обременения): "Согласно Постановлению Правительства Российской Федерации № 160 от 24.02.2009 в охранных зонах запрещается осуществлять любые действия, которые могут нарушить безопасную работу объектов электросетевого хозяйства, в том числе привести к их повреждению или уничтожению, и (или) повлечь причинение вреда жизни, здоровью граждан и имуществу физических или юридических лиц, а также повлечь нанесение экологического ущерба и возникновение пожаров, в том числе: а) набрасывать на провода и опоры воздушных линий электропередачи посторонние предметы, а также подниматься на опоры воздушных линий электропередачи; б) размещать любые объекты и предметы (материалы) в пределах создаваемых в соответствии с требованиями нормативно-технических документов проходов и подъездов для доступа к объектам электросетевого хозяйства, а также проводить любые работы и возводить сооружения, которые могут препятствовать доступу к объектам электросетевого хозяйства, без создания необходимых для такого доступа проходов и подъездов; в) находиться в пределах огороженной территории и помещениях распределительных устройств и подстанций, открывать двери и люки распределительных устройств и подстанций, производить переключения и подключения в электрических сетях (указанное требование не распространяется на работников, занятых выполнением разрешенных в установленном порядке работ), разводить огонь в пределах охранных зон вводных и распределительных устройств, подстанций, воздушных линий электропередачи, а также в охранных зонах кабельных линий электропередачи; г) размещать</p>	

ПОЛНОЕ НАИМЕНОВАНИЕ ДОЛЖНОСТИ	 ДОКУМЕНТ ПОДПИСАН ЭЛЕКТРОННОЙ ПОДПИСЬЮ	ИНИЦИАЛЫ, ФИМИЛИЯ
	Служба государственного кадастрового учета Федеральная служба государственной регистрации, кадастра и картографии Деловая линия + 81.05.2024 до 24.05.2024	

Земельный участок			
вид объекта недвижимости			
Лист № 104 раздела 4.1	Всего листов раздела 4.1: 164	Всего разделов: 8	Всего листов выписки: 723
16.07.2025г. № КУВН-001/2025-140568604			
Кадастровый номер:		78:31:0001417:4284	
		свалки; д) производить работы ударными механизмами, сбрасывать тяжести массой свыше 5 тонн, производить сброс и слив едких и коррозионных веществ и горюче-смазочных материалов (в охранных зонах подземных кабельных линий электропередачи). Охранные зоны устанавливаются: б) вдоль подземных кабельных линий электропередачи - в виде части поверхности участка земли, расположенного под ней участка недр (на глубину, соответствующую глубине прокладки кабельных линий электропередачи), ограниченной параллельными вертикальными плоскостями, отстоящими по обе стороны линии электропередачи от крайних кабелей на расстоянии 1 метра (при проложении кабельных линий напряжением до 1 кВольта в городах под тротуарами - на 0,6 метра в сторону зданий и сооружений и на 1 метр в сторону проезжей части улицы); в) вдоль подводных кабельных линий электропередачи - в виде водного пространства от водной поверхности до дна, ограниченного вертикальными плоскостями, отстоящими по обе стороны линии от крайних кабелей на расстоянии 100 метров;"; Реестровый номер границ: 78:31-6.1340; Вид объекта реестра границ: Зона с особыми условиями использования территории; Вид зоны по документу: Охранная зона объекта электросетевого хозяйства - Ф.2-68; Тип зоны: Охранная зона инженерных коммуникаций	
78:31:0001417:4284/123	2	вид ограничения (обременения): ограничение прав на земельный участок, предусмотренное статьей 56 Земельного кодекса Российской Федерации; Срок действия: не установлен; реквизиты документа-основания: постановление Правительства РФ «О порядке установления охранных зон объектов электросетевого хозяйства и особых условий использования земельных участков, расположенных в границах таких зон» от 24.02.2009 № 160 выдан: Правительство Российской Федерации; Содержание ограничения (обременения): "Согласно Постановлению Правительства Российской Федерации № 160 от 24.02.2009 в охранных зонах запрещается осуществлять любые действия, которые могут нарушить безопасную работу объектов электросетевого хозяйства, в том числе привести к их повреждению или уничтожению, и (или) повлечь причинение вреда жизни, здоровью граждан и имуществу физических или юридических лиц, а также повлечь нанесение экологического ущерба и возникновение пожаров, в том числе: а) набрасывать на провода и опоры воздушных линий электропередачи посторонние предметы, а также подниматься на опоры воздушных линий электропередачи; б) размещать любые объекты и предметы (материалы) в пределах создаваемых в соответствии с требованиями нормативно-технических документов проходов и подъездов для доступа к объектам электросетевого хозяйства, а также проводить любые работы и возводить сооружения, которые могут препятствовать доступу к объектам электросетевого хозяйства, без создания необходимых для такого доступа проходов и подъездов; в) находиться в пределах огороженной территории и помещениях распределительных устройств и подстанций, открывать двери и люки распределительных устройств и подстанций, производить переключения и подключения в электрических сетях (указанное требование не распространяется на работников, занятых выполнением разрешенных в установленном порядке работ), разводить огонь в пределах охранных зон вводных и распределительных устройств, подстанций, воздушных линий электропередачи, а также в охранных зонах кабельных линий электропередачи; г) размещать	

ПОЛНОЕ НАИМЕНОВАНИЕ ДОЛЖНОСТИ	 ДОКУМЕНТ ПОДПИСАН ЭЛЕКТРОННОЙ ПОДПИСЬЮ	ИНИЦИАЛЫ, ФИМИЛИЯ
	Служба государственного кадастрового учета Федеральная служба государственной регистрации, кадастра и картографии Деловая + 02.06.2024 в 14:06:2024	


Земельный участок			
вид объекта недвижимости			
Лист № 105 раздела 4.1	Всего листов раздела 4.1: 164	Всего разделов: 8	Всего листов выписки: 723
16.07.2025г. № КУВН-001/2025-140568604			
Кадастровый номер:		78:31:0001417:4284	
		свалки; д) производить работы ударными механизмами, сбрасывать тяжести массой свыше 5 тонн, производить сброс и слив едких и коррозионных веществ и горюче-смазочных материалов (в охранных зонах подземных кабельных линий электропередачи). Охранные зоны устанавливаются: б) вдоль подземных кабельных линий электропередачи - в виде части поверхности участка земли, расположенного под ней участка недр (на глубину, соответствующую глубине прокладки кабельных линий электропередачи), ограниченной параллельными вертикальными плоскостями, отстоящими по обе стороны линии электропередачи от крайних кабелей на расстоянии 1 метра (при проложении кабельных линий напряжением до 1 кВольта в городах под тротуарами - на 0,6 метра в сторону зданий и сооружений и на 1 метр в сторону проезжей части улицы); в) вдоль подводных кабельных линий электропередачи - в виде водного пространства от водной поверхности до дна, ограниченного вертикальными плоскостями, отстоящими по обе стороны линии от крайних кабелей на расстоянии 100 метров;"; Реестровый номер границы: 78:31-6.1351; Вид объекта реестра границы: Зона с особыми условиями использования территории; Вид зоны по документу: Охранная зона объекта электросетевого хозяйства - Ф.2-80; Тип зоны: Охранная зона инженерных коммуникаций	
78:31:0001417:4284/124	2	вид ограничения (обременения): ограничение прав на земельный участок, предусмотренное статьей 56 Земельного кодекса Российской Федерации; Срок действия: не установлен; реквизиты документа-основания: постановление Правительства РФ «О порядке установления охранных зон объектов электросетевого хозяйства и особых условий использования земельных участков, расположенных в границах таких зон» от 24.02.2009 № 160 выдан: Правительство Российской Федерации; Содержание ограничения (обременения): "Согласно Постановлению Правительства Российской Федерации № 160 от 24.02.2009 в охранных зонах запрещается осуществлять любые действия, которые могут нарушить безопасную работу объектов электросетевого хозяйства, в том числе привести к их повреждению или уничтожению, и (или) повлечь причинение вреда жизни, здоровью граждан и имуществу физических или юридических лиц, а также повлечь нанесение экологического ущерба и возникновение пожаров, в том числе: а) набрасывать на провода и опоры воздушных линий электропередачи посторонние предметы, а также подниматься на опоры воздушных линий электропередачи; б) размещать любые объекты и предметы (материалы) в пределах создаваемых в соответствии с требованиями нормативно-технических документов проходов и подъездов для доступа к объектам электросетевого хозяйства, а также проводить любые работы и возводить сооружения, которые могут препятствовать доступу к объектам электросетевого хозяйства, без создания необходимых для такого доступа проходов и подъездов; в) находиться в пределах огороженной территории и помещениях распределительных устройств и подстанций, открывать двери и люки распределительных устройств и подстанций, производить переключения и подключения в электрических сетях (указанное требование не распространяется на работников, занятых выполнением разрешенных в установленном порядке работ), разводить огонь в пределах охранных зон вводных и распределительных устройств, подстанций, воздушных линий электропередачи, а также в охранных зонах кабельных линий электропередачи; г) размещать	

ПОЛНОЕ НАИМЕНОВАНИЕ ДОЛЖНОСТИ	 ДОКУМЕНТ ПОДПИСАН ЭЛЕКТРОННОЙ ПОДПИСЬЮ	ИНИЦИАЛЫ, ФИМИЛИЯ
	Служба государственного кадастрового учета Федеральная служба государственной регистрации, кадастра и картографии Деловая линия + 81.06.2024 до 24.06.2024	

Земельный участок			
вид объекта недвижимости			
Лист № 106 раздела 4.1	Всего листов раздела 4.1: 164	Всего разделов: 8	Всего листов выписки: 723
16.07.2025г. № КУВН-001/2025-140568604			
Кадастровый номер:		78:31:0001417:4284	
		свалки; д) производить работы ударными механизмами, сбрасывать тяжести массой свыше 5 тонн, производить сброс и слив едких и коррозионных веществ и горюче-смазочных материалов (в охранных зонах подземных кабельных линий электропередачи). Охранные зоны устанавливаются: б) вдоль подземных кабельных линий электропередачи - в виде части поверхности участка земли, расположенного под ней участка недр (на глубину, соответствующую глубине прокладки кабельных линий электропередачи), ограниченной параллельными вертикальными плоскостями, отстоящими по обе стороны линии электропередачи от крайних кабелей на расстоянии 1 метра (при проложении кабельных линий напряжением до 1 кВольта в городах под тротуарами - на 0,6 метра в сторону зданий и сооружений и на 1 метр в сторону проезжей части улицы); в) вдоль подводных кабельных линий электропередачи - в виде водного пространства от водной поверхности до дна, ограниченного вертикальными плоскостями, отстоящими по обе стороны линии от крайних кабелей на расстоянии 100 метров;"; Реестровый номер границы: 78:31-6.1331; Вид объекта реестра границы: Зона с особыми условиями использования территории; Вид зоны по документу: Охранная зона объекта электросетевого хозяйства - Ф.2-59; Тип зоны: Охранная зона инженерных коммуникаций	
78:31:0001417:4284/125	677	вид ограничения (обременения): ограничение прав на земельный участок, предусмотренное статьей 56 Земельного кодекса Российской Федерации; Срок действия: не установлен; реквизиты документа-основания: постановление Правительства РФ «О порядке установления охранных зон объектов электросетевого хозяйства и особых условий использования земельных участков, расположенных в границах таких зон» от 24.02.2009 № 160 выдан: Правительство Российской Федерации; Содержание ограничения (обременения): "Согласно Постановлению Правительства Российской Федерации № 160 от 24.02.2009 в охранных зонах запрещается осуществлять любые действия, которые могут нарушить безопасную работу объектов электросетевого хозяйства, в том числе привести к их повреждению или уничтожению, и (или) повлечь причинение вреда жизни, здоровью граждан и имуществу физических или юридических лиц, а также повлечь нанесение экологического ущерба и возникновение пожаров, в том числе: а) набрасывать на провода и опоры воздушных линий электропередачи посторонние предметы, а также подниматься на опоры воздушных линий электропередачи; б) размещать любые объекты и предметы (материалы) в пределах создаваемых в соответствии с требованиями нормативно-технических документов проходов и подъездов для доступа к объектам электросетевого хозяйства, а также проводить любые работы и возводить сооружения, которые могут препятствовать доступу к объектам электросетевого хозяйства, без создания необходимых для такого доступа проходов и подъездов; в) находиться в пределах огороженной территории и помещениях распределительных устройств и подстанций, открывать двери и люки распределительных устройств и подстанций, производить переключения и подключения в электрических сетях (указанное требование не распространяется на работников, занятых выполнением разрешенных в установленном порядке работ), разводить огонь в пределах охранных зон вводных и распределительных устройств, подстанций, воздушных линий электропередачи, а также в охранных зонах кабельных линий электропередачи; г) размещать	

ПОЛНОЕ НАИМЕНОВАНИЕ ДОЛЖНОСТИ	 ДОКУМЕНТ ПОДПИСАН ЭЛЕКТРОННОЙ ПОДПИСЬЮ	ИНИЦИАЛЫ, ФИМИЛИЯ
	Служба государственного кадастрового учета Федеральная служба государственной регистрации, кадастра и картографии Деловая линия + 81.06.2024 до 24.06.2024	

Земельный участок			
вид объекта недвижимости			
Лист № 107 раздела 4.1	Всего листов раздела 4.1: 164	Всего разделов: 8	Всего листов выписки: 723
16.07.2025г. № КУВН-001/2025-140568604			
Кадастровый номер:		78:31:0001417:4284	
		свалки; д) производить работы ударными механизмами, сбрасывать тяжести массой свыше 5 тонн, производить сброс и слив едких и коррозионных веществ и горюче-смазочных материалов (в охранных зонах подземных кабельных линий электропередачи). Охранные зоны устанавливаются: б) вдоль подземных кабельных линий электропередачи - в виде части поверхности участка земли, расположенного под ней участка недр (на глубину, соответствующую глубине прокладки кабельных линий электропередачи), ограниченной параллельными вертикальными плоскостями, отстоящими по обе стороны линии электропередачи от крайних кабелей на расстоянии 1 метра (при проложении кабельных линий напряжением до 1 кВольта в городах под тротуарами - на 0,6 метра в сторону зданий и сооружений и на 1 метр в сторону проезжей части улицы); в) вдоль подводных кабельных линий электропередачи - в виде водного пространства от водной поверхности до дна, ограниченного вертикальными плоскостями, отстоящими по обе стороны линии от крайних кабелей на расстоянии 100 метров;"; Реестровый номер границы: 78:31-6.1381; Вид объекта реестра границы: Зона с особыми условиями использования территории; Вид зоны по документу: Охранная зона объекта электросетевого хозяйства - Ф.2-26; Тип зоны: Охранная зона инженерных коммуникаций	
78:31:0001417:4284/126	750	вид ограничения (обременения): ограничение прав на земельный участок, предусмотренное статьей 56 Земельного кодекса Российской Федерации; Срок действия: не установлен; реквизиты документа-основания: постановление Правительства РФ «О порядке установления охранных зон объектов электросетевого хозяйства и особых условий использования земельных участков, расположенных в границах таких зон» от 24.02.2009 № 160 выдан: Правительство Российской Федерации; Содержание ограничения (обременения): "Согласно Постановлению Правительства Российской Федерации № 160 от 24.02.2009 в охранных зонах запрещается осуществлять любые действия, которые могут нарушить безопасную работу объектов электросетевого хозяйства, в том числе привести к их повреждению или уничтожению, и (или) повлечь причинение вреда жизни, здоровью граждан и имуществу физических или юридических лиц, а также повлечь нанесение экологического ущерба и возникновение пожаров, в том числе: а) набрасывать на провода и опоры воздушных линий электропередачи посторонние предметы, а также подниматься на опоры воздушных линий электропередачи; б) размещать любые объекты и предметы (материалы) в пределах создаваемых в соответствии с требованиями нормативно-технических документов проходов и подъездов для доступа к объектам электросетевого хозяйства, а также проводить любые работы и возводить сооружения, которые могут препятствовать доступу к объектам электросетевого хозяйства, без создания необходимых для такого доступа проходов и подъездов; в) находиться в пределах огороженной территории и помещениях распределительных устройств и подстанций, открывать двери и люки распределительных устройств и подстанций, производить переключения и подключения в электрических сетях (указанное требование не распространяется на работников, занятых выполнением разрешенных в установленном порядке работ), разводить огонь в пределах охранных зон вводных и распределительных устройств, подстанций, воздушных линий электропередачи, а также в охранных зонах кабельных линий электропередачи; г) размещать	

ПОЛНОЕ НАИМЕНОВАНИЕ ДОЛЖНОСТИ	 ДОКУМЕНТ ПОДПИСАН ЭЛЕКТРОННОЙ ПОДПИСЬЮ	ИНИЦИАЛЫ, ФИМИЛИЯ
	Служба государственного кадастрового учета Федеральная служба государственной регистрации, кадастра и картографии Деловая линия + 81.05.2024 до 24.05.2024	

Земельный участок			
вид объекта недвижимости			
Лист № 108 раздела 4.1	Всего листов раздела 4.1: 164	Всего разделов: 8	Всего листов выписки: 723
16.07.2025г. № КУВН-001/2025-140568604			
Кадастровый номер:		78:31:0001417:4284	
		свалки; д) производить работы ударными механизмами, сбрасывать тяжести массой свыше 5 тонн, производить сброс и слив едких и коррозионных веществ и горюче-смазочных материалов (в охранных зонах подземных кабельных линий электропередачи). Охранные зоны устанавливаются: б) вдоль подземных кабельных линий электропередачи - в виде части поверхности участка земли, расположенного под ней участка недр (на глубину, соответствующую глубине прокладки кабельных линий электропередачи), ограниченной параллельными вертикальными плоскостями, отстоящими по обе стороны линии электропередачи от крайних кабелей на расстоянии 1 метра (при проложении кабельных линий напряжением до 1 кВольта в городах под тротуарами - на 0,6 метра в сторону зданий и сооружений и на 1 метр в сторону проезжей части улицы); в) вдоль подводных кабельных линий электропередачи - в виде водного пространства от водной поверхности до дна, ограниченного вертикальными плоскостями, отстоящими по обе стороны линии от крайних кабелей на расстоянии 100 метров;"; Реестровый номер границы: 78:31-6.1554; Вид объекта реестра границы: Зона с особыми условиями использования территории; Вид зоны по документу: Охранная зона объекта электросетевого хозяйства - Ф.2-96; Тип зоны: Охранная зона инженерных коммуникаций	
78:31:0001417:4284/127	734	вид ограничения (обременения): ограничение прав на земельный участок, предусмотренное статьей 56 Земельного кодекса Российской Федерации; Срок действия: не установлен; реквизиты документа-основания: постановление Правительства РФ «О порядке установления охранных зон объектов электросетевого хозяйства и особых условий использования земельных участков, расположенных в границах таких зон» от 24.02.2009 № 160 выдан: Правительство Российской Федерации; Содержание ограничения (обременения): "Согласно Постановлению Правительства Российской Федерации № 160 от 24.02.2009 в охранных зонах запрещается осуществлять любые действия, которые могут нарушить безопасную работу объектов электросетевого хозяйства, в том числе привести к их повреждению или уничтожению, и (или) повлечь причинение вреда жизни, здоровью граждан и имуществу физических или юридических лиц, а также повлечь нанесение экологического ущерба и возникновение пожаров, в том числе: а) набрасывать на провода и опоры воздушных линий электропередачи посторонние предметы, а также подниматься на опоры воздушных линий электропередачи; б) размещать любые объекты и предметы (материалы) в пределах создаваемых в соответствии с требованиями нормативно-технических документов проходов и подъездов для доступа к объектам электросетевого хозяйства, а также проводить любые работы и возводить сооружения, которые могут препятствовать доступу к объектам электросетевого хозяйства, без создания необходимых для такого доступа проходов и подъездов; в) находиться в пределах огороженной территории и помещениях распределительных устройств и подстанций, открывать двери и люки распределительных устройств и подстанций, производить переключения и подключения в электрических сетях (указанное требование не распространяется на работников, занятых выполнением разрешенных в установленном порядке работ), разводить огонь в пределах охранных зон вводных и распределительных устройств, подстанций, воздушных линий электропередачи, а также в охранных зонах кабельных линий электропередачи; г) размещать	

ПОЛНОЕ НАИМЕНОВАНИЕ ДОЛЖНОСТИ	 ДОКУМЕНТ ПОДПИСАН ЭЛЕКТРОННОЙ ПОДПИСЬЮ	ИНИЦИАЛЫ, ФИМИЛИЯ
	Служба государственного кадастрового учета Федеральная служба государственной регистрации, кадастра и картографии Деловая линия + 81.06.2024 до 24.06.2024	

Земельный участок			
вид объекта недвижимости			
Лист № 109 раздела 4.1	Всего листов раздела 4.1: 164	Всего разделов: 8	Всего листов выписки: 723
16.07.2025г. № КУВН-001/2025-140568604			
Кадастровый номер:		78:31:0001417:4284	
		свалки; д) производить работы ударными механизмами, сбрасывать тяжести массой свыше 5 тонн, производить сброс и слив едких и коррозионных веществ и горюче-смазочных материалов (в охранных зонах подземных кабельных линий электропередачи). Охранные зоны устанавливаются: б) вдоль подземных кабельных линий электропередачи - в виде части поверхности участка земли, расположенного под ней участка недр (на глубину, соответствующую глубине прокладки кабельных линий электропередачи), ограниченной параллельными вертикальными плоскостями, отстоящими по обе стороны линии электропередачи от крайних кабелей на расстоянии 1 метра (при проложении кабельных линий напряжением до 1 кВольта в городах под тротуарами - на 0,6 метра в сторону зданий и сооружений и на 1 метр в сторону проезжей части улицы); в) вдоль подводных кабельных линий электропередачи - в виде водного пространства от водной поверхности до дна, ограниченного вертикальными плоскостями, отстоящими по обе стороны линии от крайних кабелей на расстоянии 100 метров;"; Реестровый номер границы: 78:31-6.1556; Вид объекта реестра границы: Зона с особыми условиями использования территории; Вид зоны по документу: Охранная зона объекта электросетевого хозяйства - Ф.2-106; Тип зоны: Охранная зона инженерных коммуникаций	
78:31:0001417:4284/128	757	вид ограничения (обременения): ограничение прав на земельный участок, предусмотренное статьей 56 Земельного кодекса Российской Федерации; Срок действия: не установлен; реквизиты документа-основания: постановление Правительства РФ «О порядке установления охранных зон объектов электросетевого хозяйства и особых условий использования земельных участков, расположенных в границах таких зон» от 24.02.2009 № 160 выдан: Правительство Российской Федерации ; Содержание ограничения (обременения): "Согласно Постановлению Правительства Российской Федерации № 160 от 24.02.2009 в охранных зонах запрещается осуществлять любые действия, которые могут нарушить безопасную работу объектов электросетевого хозяйства, в том числе привести к их повреждению или уничтожению, и (или) повлечь причинение вреда жизни, здоровью граждан и имуществу физических или юридических лиц, а также повлечь нанесение экологического ущерба и возникновение пожаров, в том числе: а) набрасывать на провода и опоры воздушных линий электропередачи посторонние предметы, а также подниматься на опоры воздушных линий электропередачи; б) размещать любые объекты и предметы (материалы) в пределах создаваемых в соответствии с требованиями нормативно-технических документов проходов и подъездов для доступа к объектам электросетевого хозяйства, а также проводить любые работы и возводить сооружения, которые могут препятствовать доступу к объектам электросетевого хозяйства, без создания необходимых для такого доступа проходов и подъездов; в) находиться в пределах огороженной территории и помещениях распределительных устройств и подстанций, открывать двери и люки распределительных устройств и подстанций, производить переключения и подключения в электрических сетях (указанное требование не распространяется на работников, занятых выполнением разрешенных в установленном порядке работ), разводить огонь в пределах охранных зон вводных и распределительных устройств, подстанций, воздушных линий электропередачи, а также в охранных зонах кабельных линий электропередачи; г) размещать	

ПОЛНОЕ НАИМЕНОВАНИЕ ДОЛЖНОСТИ	 ДОКУМЕНТ ПОДПИСАН ЭЛЕКТРОННОЙ ПОДПИСЬЮ	ИНИЦИАЛЫ, ФИМИЛИЯ
	Служба государственного кадастрового учета Федеральная служба государственной регистрации, кадастра и картографии Деловая линия + 81.06.2024 до 24.06.2024	

Земельный участок			
вид объекта недвижимости			
Лист № 110 раздела 4.1	Всего листов раздела 4.1: 164	Всего разделов: 8	Всего листов выписки: 723
16.07.2025г. № КУВН-001/2025-140568604			
Кадастровый номер:		78:31:0001417:4284	
		свалки; д) производить работы ударными механизмами, сбрасывать тяжести массой свыше 5 тонн, производить сброс и слив едких и коррозионных веществ и горюче-смазочных материалов (в охранных зонах подземных кабельных линий электропередачи). Охранные зоны устанавливаются: б) вдоль подземных кабельных линий электропередачи - в виде части поверхности участка земли, расположенного под ней участка недр (на глубину, соответствующую глубине прокладки кабельных линий электропередачи), ограниченной параллельными вертикальными плоскостями, отстоящими по обе стороны линии электропередачи от крайних кабелей на расстоянии 1 метра (при проложении кабельных линий напряжением до 1 кВольта в городах под тротуарами - на 0,6 метра в сторону зданий и сооружений и на 1 метр в сторону проезжей части улицы); в) вдоль подводных кабельных линий электропередачи - в виде водного пространства от водной поверхности до дна, ограниченного вертикальными плоскостями, отстоящими по обе стороны линии от крайних кабелей на расстоянии 100 метров;"; Реестровый номер границ: 78:31-6.1397; Вид объекта реестра границ: Зона с особыми условиями использования территории; Вид зоны по документу: Охранный зона объекта электросетевого хозяйства - Ф.2-107; Тип зоны: Охранный зона инженерных коммуникаций	
78:31:0001417:4284/129	2	вид ограничения (обременения): ограничение прав на земельный участок, предусмотренное статьей 56 Земельного кодекса Российской Федерации; Срок действия: не установлен; реквизиты документа-основания: постановление Правительства РФ «О порядке установления охранных зон объектов электросетевого хозяйства и особых условий использования земельных участков, расположенных в границах таких зон» от 24.02.2009 № 160 выдан: Правительство Российской Федерации; Содержание ограничения (обременения): "Согласно Постановлению Правительства Российской Федерации № 160 от 24.02.2009 в охранных зонах запрещается осуществлять любые действия, которые могут нарушить безопасную работу объектов электросетевого хозяйства, в том числе привести к их повреждению или уничтожению, и (или) повлечь причинение вреда жизни, здоровью граждан и имуществу физических или юридических лиц, а также повлечь нанесение экологического ущерба и возникновение пожаров, в том числе: а) набрасывать на провода и опоры воздушных линий электропередачи посторонние предметы, а также подниматься на опоры воздушных линий электропередачи; б) размещать любые объекты и предметы (материалы) в пределах создаваемых в соответствии с требованиями нормативно-технических документов проходов и подъездов для доступа к объектам электросетевого хозяйства, а также проводить любые работы и возводить сооружения, которые могут препятствовать доступу к объектам электросетевого хозяйства, без создания необходимых для такого доступа проходов и подъездов; в) находиться в пределах огороженной территории и помещениях распределительных устройств и подстанций, открывать двери и люки распределительных устройств и подстанций, производить переключения и подключения в электрических сетях (указанное требование не распространяется на работников, занятых выполнением разрешенных в установленном порядке работ), разводить огонь в пределах охранных зон вводных и распределительных устройств, подстанций, воздушных линий электропередачи, а также в охранных зонах кабельных линий электропередачи; г) размещать	

ПОЛНОЕ НАИМЕНОВАНИЕ ДОЛЖНОСТИ	 ДОКУМЕНТ ПОДПИСАН ЭЛЕКТРОННОЙ ПОДПИСЬЮ	ИНИЦИАЛЫ, ФИМИЛИЯ
	Служба государственного кадастрового учета Федеральная служба государственной регистрации, кадастра и картографии Деловая линия + 81.05.2024 до 24.05.2024	

Земельный участок			
вид объекта недвижимости			
Лист № 111 раздела 4.1	Всего листов раздела 4.1: 164	Всего разделов: 8	Всего листов выписки: 723
16.07.2025г. № КУВН-001/2025-140568604			
Кадастровый номер:		78:31:0001417:4284	
		свалки; д) производить работы ударными механизмами, сбрасывать тяжести массой свыше 5 тонн, производить сброс и слив едких и коррозионных веществ и горюче-смазочных материалов (в охранных зонах подземных кабельных линий электропередачи). Охранные зоны устанавливаются: б) вдоль подземных кабельных линий электропередачи - в виде части поверхности участка земли, расположенного под ней участка недр (на глубину, соответствующую глубине прокладки кабельных линий электропередачи), ограниченной параллельными вертикальными плоскостями, отстоящими по обе стороны линии электропередачи от крайних кабелей на расстоянии 1 метра (при проложении кабельных линий напряжением до 1 кВольта в городах под тротуарами - на 0,6 метра в сторону зданий и сооружений и на 1 метр в сторону проезжей части улицы); в) вдоль подводных кабельных линий электропередачи - в виде водного пространства от водной поверхности до дна, ограниченного вертикальными плоскостями, отстоящими по обе стороны линии от крайних кабелей на расстоянии 100 метров;"; Реестровый номер границы: 78:31-6.1323; Вид объекта реестра границы: Зона с особыми условиями использования территории; Вид зоны по документу: Охранная зона объекта электросетевого хозяйства - Ф.2-44; Тип зоны: Охранная зона инженерных коммуникаций	
78:31:0001417:4284/130	747	вид ограничения (обременения): ограничение прав на земельный участок, предусмотренное статьей 56 Земельного кодекса Российской Федерации; Срок действия: не установлен; реквизиты документа-основания: постановление Правительства РФ «О порядке установления охранных зон объектов электросетевого хозяйства и особых условий использования земельных участков, расположенных в границах таких зон» от 24.02.2009 № 160 выдан: Правительство Российской Федерации; Содержание ограничения (обременения): "Согласно Постановлению Правительства Российской Федерации № 160 от 24.02.2009 в охранных зонах запрещается осуществлять любые действия, которые могут нарушить безопасную работу объектов электросетевого хозяйства, в том числе привести к их повреждению или уничтожению, и (или) повлечь причинение вреда жизни, здоровью граждан и имуществу физических или юридических лиц, а также повлечь нанесение экологического ущерба и возникновение пожаров, в том числе: а) набрасывать на провода и опоры воздушных линий электропередачи посторонние предметы, а также подниматься на опоры воздушных линий электропередачи; б) размещать любые объекты и предметы (материалы) в пределах создаваемых в соответствии с требованиями нормативно-технических документов проходов и подъездов для доступа к объектам электросетевого хозяйства, а также проводить любые работы и возводить сооружения, которые могут препятствовать доступу к объектам электросетевого хозяйства, без создания необходимых для такого доступа проходов и подъездов; в) находиться в пределах огороженной территории и помещениях распределительных устройств и подстанций, открывать двери и люки распределительных устройств и подстанций, производить переключения и подключения в электрических сетях (указанное требование не распространяется на работников, занятых выполнением разрешенных в установленном порядке работ), разводить огонь в пределах охранных зон вводных и распределительных устройств, подстанций, воздушных линий электропередачи, а также в охранных зонах кабельных линий электропередачи; г) размещать	

ПОЛНОЕ НАИМЕНОВАНИЕ ДОЛЖНОСТИ	 ДОКУМЕНТ ПОДПИСАН ЭЛЕКТРОННОЙ ПОДПИСЬЮ	ИНИЦИАЛЫ, ФИМИЛИЯ
	Служба государственного кадастрового учета Федеральная служба государственной регистрации, кадастра и картографии Деловая линия + 81.00.2024 со 24.06.2024	

Земельный участок			
вид объекта недвижимости			
Лист № 112 раздела 4.1	Всего листов раздела 4.1: 164	Всего разделов: 8	Всего листов выписки: 723
16.07.2025г. № КУВН-001/2025-140568604			
Кадастровый номер:		78:31:0001417:4284	
		свалки; д) производить работы ударными механизмами, сбрасывать тяжести массой свыше 5 тонн, производить сброс и слив едких и коррозионных веществ и горюче-смазочных материалов (в охранных зонах подземных кабельных линий электропередачи). Охранные зоны устанавливаются: б) вдоль подземных кабельных линий электропередачи - в виде части поверхности участка земли, расположенного под ней участка недр (на глубину, соответствующую глубине прокладки кабельных линий электропередачи), ограниченной параллельными вертикальными плоскостями, отстоящими по обе стороны линии электропередачи от крайних кабелей на расстоянии 1 метра (при проложении кабельных линий напряжением до 1 кВольта в городах под тротуарами - на 0,6 метра в сторону зданий и сооружений и на 1 метр в сторону проезжей части улицы); в) вдоль подводных кабельных линий электропередачи - в виде водного пространства от водной поверхности до дна, ограниченного вертикальными плоскостями, отстоящими по обе стороны линии от крайних кабелей на расстоянии 100 метров;"; Реестровый номер границы: 78:31-6.1342; Вид объекта реестра границы: Зона с особыми условиями использования территории; Вид зоны по документу: Охранная зона объекта электросетевого хозяйства - Ф.2-71; Тип зоны: Охранная зона инженерных коммуникаций	
78:31:0001417:4284/131	2	вид ограничения (обременения): ограничение прав на земельный участок, предусмотренное статьей 56 Земельного кодекса Российской Федерации; Срок действия: не установлен; реквизиты документа-основания: постановление Правительства РФ «О порядке установления охранных зон объектов электросетевого хозяйства и особых условий использования земельных участков, расположенных в границах таких зон» от 24.02.2009 № 160 выдан: Правительство Российской Федерации; Содержание ограничения (обременения): "Согласно Постановлению Правительства Российской Федерации № 160 от 24.02.2009 в охранных зонах запрещается осуществлять любые действия, которые могут нарушить безопасную работу объектов электросетевого хозяйства, в том числе привести к их повреждению или уничтожению, и (или) повлечь причинение вреда жизни, здоровью граждан и имуществу физических или юридических лиц, а также повлечь нанесение экологического ущерба и возникновение пожаров, в том числе: а) набрасывать на провода и опоры воздушных линий электропередачи посторонние предметы, а также подниматься на опоры воздушных линий электропередачи; б) размещать любые объекты и предметы (материалы) в пределах создаваемых в соответствии с требованиями нормативно-технических документов проходов и подъездов для доступа к объектам электросетевого хозяйства, а также проводить любые работы и возводить сооружения, которые могут препятствовать доступу к объектам электросетевого хозяйства, без создания необходимых для такого доступа проходов и подъездов; в) находиться в пределах огороженной территории и помещениях распределительных устройств и подстанций, открывать двери и люки распределительных устройств и подстанций, производить переключения и подключения в электрических сетях (указанное требование не распространяется на работников, занятых выполнением разрешенных в установленном порядке работ), разводить огонь в пределах охранных зон вводных и распределительных устройств, подстанций, воздушных линий электропередачи, а также в охранных зонах кабельных линий электропередачи; г) размещать	

Полное наименование должности	 ДОКУМЕНТ ПОДПИСАН ЭЛЕКТРОННОЙ ПОДПИСЬЮ	Инициалы, фамилия
	Служба государственного кадастрового учета Федеральная служба государственной регистрации, кадастра и картографии Деловая + 02.06.2025 в 14:06:2025	


Земельный участок			
вид объекта недвижимости			
Лист № 113 раздела 4.1	Всего листов раздела 4.1: 164	Всего разделов: 8	Всего листов выписки: 723
16.07.2025г. № КУВН-001/2025-140568604			
Кадастровый номер:		78:31:0001417:4284	
		свалки; д) производить работы ударными механизмами, сбрасывать тяжести массой свыше 5 тонн, производить сброс и слив едких и коррозионных веществ и горюче-смазочных материалов (в охранных зонах подземных кабельных линий электропередачи). Охранные зоны устанавливаются: б) вдоль подземных кабельных линий электропередачи - в виде части поверхности участка земли, расположенного под ней участка недр (на глубину, соответствующую глубине прокладки кабельных линий электропередачи), ограниченной параллельными вертикальными плоскостями, отстоящими по обе стороны линии электропередачи от крайних кабелей на расстоянии 1 метра (при проложении кабельных линий напряжением до 1 кВольта в городах под тротуарами - на 0,6 метра в сторону зданий и сооружений и на 1 метр в сторону проезжей части улицы); в) вдоль подводных кабельных линий электропередачи - в виде водного пространства от водной поверхности до дна, ограниченного вертикальными плоскостями, отстоящими по обе стороны линии от крайних кабелей на расстоянии 100 метров;"; Реестровый номер границы: 78:31-6.1394; Вид объекта реестра границы: Зона с особыми условиями использования территории; Вид зоны по документу: Охранная зона объекта электросетевого хозяйства - Ф.2-39; Тип зоны: Охранная зона инженерных коммуникаций	
78:31:0001417:4284/132	2	вид ограничения (обременения): ограничение прав на земельный участок, предусмотренное статьей 56 Земельного кодекса Российской Федерации; Срок действия: не установлен; реквизиты документа-основания: постановление Правительства РФ «О порядке установления охранных зон объектов электросетевого хозяйства и особых условий использования земельных участков, расположенных в границах таких зон» от 24.02.2009 № 160 выдан: Правительство Российской Федерации; Содержание ограничения (обременения): "Согласно Постановлению Правительства Российской Федерации № 160 от 24.02.2009 в охранных зонах запрещается осуществлять любые действия, которые могут нарушить безопасную работу объектов электросетевого хозяйства, в том числе привести к их повреждению или уничтожению, и (или) повлечь причинение вреда жизни, здоровью граждан и имуществу физических или юридических лиц, а также повлечь нанесение экологического ущерба и возникновение пожаров, в том числе: а) набрасывать на провода и опоры воздушных линий электропередачи посторонние предметы, а также подниматься на опоры воздушных линий электропередачи; б) размещать любые объекты и предметы (материалы) в пределах создаваемых в соответствии с требованиями нормативно-технических документов проходов и подъездов для доступа к объектам электросетевого хозяйства, а также проводить любые работы и возводить сооружения, которые могут препятствовать доступу к объектам электросетевого хозяйства, без создания необходимых для такого доступа проходов и подъездов; в) находиться в пределах огороженной территории и помещениях распределительных устройств и подстанций, открывать двери и люки распределительных устройств и подстанций, производить переключения и подключения в электрических сетях (указанное требование не распространяется на работников, занятых выполнением разрешенных в установленном порядке работ), разводить огонь в пределах охранных зон вводных и распределительных устройств, подстанций, воздушных линий электропередачи, а также в охранных зонах кабельных линий электропередачи; г) размещать	

ПОЛНОЕ НАИМЕНОВАНИЕ ДОЛЖНОСТИ	 ДОКУМЕНТ ПОДПИСАН ЭЛЕКТРОННОЙ ПОДПИСЬЮ	ИНИЦИАЛЫ, ФИМИЛИЯ
	Служба государственного кадастрового учета Федеральная служба государственной регистрации, кадастра и картографии Деловая линия + 81.05.2024 до 24.05.2024	

Земельный участок вид объекта недвижимости			
Лист № 114 раздела 4.1	Всего листов раздела 4.1: 164	Всего разделов: 8	Всего листов выписки: 723
16.07.2025г. № КУВН-001/2025-140568604			
Кадастровый номер:		78:31:0001417:4284	
		свалки; д) производить работы ударными механизмами, сбрасывать тяжести массой свыше 5 тонн, производить сброс и слив едких и коррозионных веществ и горюче-смазочных материалов (в охранных зонах подземных кабельных линий электропередачи). Охранные зоны устанавливаются: б) вдоль подземных кабельных линий электропередачи - в виде части поверхности участка земли, расположенного под ней участка недр (на глубину, соответствующую глубине прокладки кабельных линий электропередачи), ограниченной параллельными вертикальными плоскостями, отстоящими по обе стороны линии электропередачи от крайних кабелей на расстоянии 1 метра (при проложении кабельных линий напряжением до 1 кВольта в городах под тротуарами - на 0,6 метра в сторону зданий и сооружений и на 1 метр в сторону проезжей части улицы); в) вдоль подводных кабельных линий электропередачи - в виде водного пространства от водной поверхности до дна, ограниченного вертикальными плоскостями, отстоящими по обе стороны линии от крайних кабелей на расстоянии 100 метров;"; Реестровый номер границы: 78:31-6.1400; Вид объекта реестра границы: Зона с особыми условиями использования территории; Вид зоны по документу: Охранная зона объекта электросетевого хозяйства - Ф.2-110; Тип зоны: Охранная зона инженерных коммуникаций	
78:31:0001417:4284/133	2	вид ограничения (обременения): ограничение прав на земельный участок, предусмотренное статьей 56 Земельного кодекса Российской Федерации; Срок действия: не установлен; реквизиты документа-основания: постановление Правительства РФ «О порядке установления охранных зон объектов электросетевого хозяйства и особых условий использования земельных участков, расположенных в границах таких зон» от 24.02.2009 № 160 выдан: Правительство Российской Федерации; Содержание ограничения (обременения): "Согласно Постановлению Правительства Российской Федерации № 160 от 24.02.2009 в охранных зонах запрещается осуществлять любые действия, которые могут нарушить безопасную работу объектов электросетевого хозяйства, в том числе привести к их повреждению или уничтожению, и (или) повлечь причинение вреда жизни, здоровью граждан и имуществу физических или юридических лиц, а также повлечь нанесение экологического ущерба и возникновение пожаров, в том числе: а) набрасывать на провода и опоры воздушных линий электропередачи посторонние предметы, а также подниматься на опоры воздушных линий электропередачи; б) размещать любые объекты и предметы (материалы) в пределах создаваемых в соответствии с требованиями нормативно-технических документов проходов и подъездов для доступа к объектам электросетевого хозяйства, а также проводить любые работы и возводить сооружения, которые могут препятствовать доступу к объектам электросетевого хозяйства, без создания необходимых для такого доступа проходов и подъездов; в) находиться в пределах огороженной территории и помещениях распределительных устройств и подстанций, открывать двери и люки распределительных устройств и подстанций, производить переключения и подключения в электрических сетях (указанное требование не распространяется на работников, занятых выполнением разрешенных в установленном порядке работ), разводить огонь в пределах охранных зон вводных и распределительных устройств, подстанций, воздушных линий электропередачи, а также в охранных зонах кабельных линий электропередачи; г) размещать	

ПОЛНОЕ НАИМЕНОВАНИЕ ДОЛЖНОСТИ	 ДОКУМЕНТ ПОДПИСАН ЭЛЕКТРОННОЙ ПОДПИСЬЮ	ИНИЦИАЛЫ, ФИМИЛИЯ
	Служба государственного кадастрового учета Федеральная служба государственной регистрации, кадастра и картографии Дубликат от 02.08.2024 по 24.02.2024	


Земельный участок вид объекта недвижимости			
Лист № 115 раздела 4.1	Всего листов раздела 4.1: 164	Всего разделов: 8	Всего листов выписки: 723
16.07.2025г. № КУВН-001/2025-140568604			
Кадастровый номер:		78:31:0001417:4284	
		свалки; д) производить работы ударными механизмами, сбрасывать тяжести массой свыше 5 тонн, производить сброс и слив едких и коррозионных веществ и горюче-смазочных материалов (в охранных зонах подземных кабельных линий электропередачи). Охранные зоны устанавливаются: б) вдоль подземных кабельных линий электропередачи - в виде части поверхности участка земли, расположенного под ней участка недр (на глубину, соответствующую глубине прокладки кабельных линий электропередачи), ограниченной параллельными вертикальными плоскостями, отстоящими по обе стороны линии электропередачи от крайних кабелей на расстоянии 1 метра (при проложении кабельных линий напряжением до 1 кВольта в городах под тротуарами - на 0,6 метра в сторону зданий и сооружений и на 1 метр в сторону проезжей части улицы); в) вдоль подводных кабельных линий электропередачи - в виде водного пространства от водной поверхности до дна, ограниченного вертикальными плоскостями, отстоящими по обе стороны линии от крайних кабелей на расстоянии 100 метров;"; Реестровый номер границ: 78:31-6.1350; Вид объекта реестра границ: Зона с особыми условиями использования территории; Вид зоны по документу: Охранная зона объекта электросетевого хозяйства - Ф.2-05; Тип зоны: Охранная зона инженерных коммуникаций	
78:31:0001417:4284/134	2	вид ограничения (обременения): ограничение прав на земельный участок, предусмотренное статьей 56 Земельного кодекса Российской Федерации; Срок действия: не установлен; реквизиты документа-основания: постановление Правительства РФ «О порядке установления охранных зон объектов электросетевого хозяйства и особых условий использования земельных участков, расположенных в границах таких зон» от 24.02.2009 № 160 выдан: Правительство Российской Федерации; Содержание ограничения (обременения): "Согласно Постановлению Правительства Российской Федерации № 160 от 24.02.2009 в охранных зонах запрещается осуществлять любые действия, которые могут нарушить безопасную работу объектов электросетевого хозяйства, в том числе привести к их повреждению или уничтожению, и (или) повлечь причинение вреда жизни, здоровью граждан и имуществу физических или юридических лиц, а также повлечь нанесение экологического ущерба и возникновение пожаров, в том числе: а) набрасывать на провода и опоры воздушных линий электропередачи посторонние предметы, а также подниматься на опоры воздушных линий электропередачи; б) размещать любые объекты и предметы (материалы) в пределах создаваемых в соответствии с требованиями нормативно-технических документов проходов и подъездов для доступа к объектам электросетевого хозяйства, а также проводить любые работы и возводить сооружения, которые могут препятствовать доступу к объектам электросетевого хозяйства, без создания необходимых для такого доступа проходов и подъездов; в) находиться в пределах огороженной территории и помещениях распределительных устройств и подстанций, открывать двери и люки распределительных устройств и подстанций, производить переключения и подключения в электрических сетях (указанное требование не распространяется на работников, занятых выполнением разрешенных в установленном порядке работ), разводить огонь в пределах охранных зон вводных и распределительных устройств, подстанций, воздушных линий электропередачи, а также в охранных зонах кабельных линий электропередачи; г) размещать	

ПОЛНОЕ НАИМЕНОВАНИЕ ДОЛЖНОСТИ	 ДОКУМЕНТ ПОДПИСАН ЭЛЕКТРОННОЙ ПОДПИСЬЮ	ИНИЦИАЛЫ, ФИМИЛИЯ
	Служба государственного кадастрового учета Федеральная служба государственной регистрации, кадастра и картографии Деловая линия + 81.05.2024 до 24.05.2024	


Земельный участок			
вид объекта недвижимости			
Лист № 116 раздела 4.1	Всего листов раздела 4.1: 164	Всего разделов: 8	Всего листов выписки: 723
16.07.2025г. № КУВН-001/2025-140568604			
Кадастровый номер:		78:31:0001417:4284	
		свалки; д) производить работы ударными механизмами, сбрасывать тяжести массой свыше 5 тонн, производить сброс и слив едких и коррозионных веществ и горюче-смазочных материалов (в охранных зонах подземных кабельных линий электропередачи). Охранные зоны устанавливаются: б) вдоль подземных кабельных линий электропередачи - в виде части поверхности участка земли, расположенного под ней участка недр (на глубину, соответствующую глубине прокладки кабельных линий электропередачи), ограниченной параллельными вертикальными плоскостями, отстоящими по обе стороны линии электропередачи от крайних кабелей на расстоянии 1 метра (при проложении кабельных линий напряжением до 1 кВольта в городах под тротуарами - на 0,6 метра в сторону зданий и сооружений и на 1 метр в сторону проезжей части улицы); в) вдоль подводных кабельных линий электропередачи - в виде водного пространства от водной поверхности до дна, ограниченного вертикальными плоскостями, отстоящими по обе стороны линии от крайних кабелей на расстоянии 100 метров;"; Реестровый номер границы: 78:31-6.1322; Вид объекта реестра границы: Зона с особыми условиями использования территории; Вид зоны по документу: Охранная зона объекта электросетевого хозяйства - Ф.2-43; Тип зоны: Охранная зона инженерных коммуникаций	
78:31:0001417:4284/135	754	вид ограничения (обременения): ограничение прав на земельный участок, предусмотренное статьей 56 Земельного кодекса Российской Федерации; Срок действия: не установлен; реквизиты документа-основания: постановление Правительства РФ «О порядке установления охранных зон объектов электросетевого хозяйства и особых условий использования земельных участков, расположенных в границах таких зон» от 24.02.2009 № 160 выдан: Правительство Российской Федерации; Содержание ограничения (обременения): "Согласно Постановлению Правительства Российской Федерации № 160 от 24.02.2009 в охранных зонах запрещается осуществлять любые действия, которые могут нарушить безопасную работу объектов электросетевого хозяйства, в том числе привести к их повреждению или уничтожению, и (или) повлечь причинение вреда жизни, здоровью граждан и имуществу физических или юридических лиц, а также повлечь нанесение экологического ущерба и возникновение пожаров, в том числе: а) набрасывать на провода и опоры воздушных линий электропередачи посторонние предметы, а также подниматься на опоры воздушных линий электропередачи; б) размещать любые объекты и предметы (материалы) в пределах создаваемых в соответствии с требованиями нормативно-технических документов проходов и подъездов для доступа к объектам электросетевого хозяйства, а также проводить любые работы и возводить сооружения, которые могут препятствовать доступу к объектам электросетевого хозяйства, без создания необходимых для такого доступа проходов и подъездов; в) находиться в пределах огороженной территории и помещениях распределительных устройств и подстанций, открывать двери и люки распределительных устройств и подстанций, производить переключения и подключения в электрических сетях (указанное требование не распространяется на работников, занятых выполнением разрешенных в установленном порядке работ), разводить огонь в пределах охранных зон вводных и распределительных устройств, подстанций, воздушных линий электропередачи, а также в охранных зонах кабельных линий электропередачи; г) размещать	

ПОЛНОЕ НАИМЕНОВАНИЕ ДОЛЖНОСТИ	 ДОКУМЕНТ ПОДПИСАН ЭЛЕКТРОННОЙ ПОДПИСЬЮ	ИНИЦИАЛЫ, ФИМИЛИЯ
	Служба государственного кадастрового учета Федеральная служба государственной регистрации, кадастра и картографии Деловая линия + 81.05.2024 до 24.05.2024	

Земельный участок			
вид объекта недвижимости			
Лист № 117 раздела 4.1	Всего листов раздела 4.1: 164	Всего разделов: 8	Всего листов выписки: 723
16.07.2025г. № КУВН-001/2025-140568604			
Кадастровый номер:		78:31:0001417:4284	
		свалки; д) производить работы ударными механизмами, сбрасывать тяжести массой свыше 5 тонн, производить сброс и слив едких и коррозионных веществ и горюче-смазочных материалов (в охранных зонах подземных кабельных линий электропередачи). Охранные зоны устанавливаются: б) вдоль подземных кабельных линий электропередачи - в виде части поверхности участка земли, расположенного под ней участка недр (на глубину, соответствующую глубине прокладки кабельных линий электропередачи), ограниченной параллельными вертикальными плоскостями, отстоящими по обе стороны линии электропередачи от крайних кабелей на расстоянии 1 метра (при проложении кабельных линий напряжением до 1 кВольта в городах под тротуарами - на 0,6 метра в сторону зданий и сооружений и на 1 метр в сторону проезжей части улицы); в) вдоль подводных кабельных линий электропередачи - в виде водного пространства от водной поверхности до дна, ограниченного вертикальными плоскостями, отстоящими по обе стороны линии от крайних кабелей на расстоянии 100 метров;"; Реестровый номер границы: 78:31-6.1553; Вид объекта реестра границы: Зона с особыми условиями использования территории; Вид зоны по документу: Охранная зона объекта электросетевого хозяйства - Ф.2-95; Тип зоны: Охранная зона инженерных коммуникаций	
78:31:0001417:4284/136	791	вид ограничения (обременения): ограничение прав на земельный участок, предусмотренное статьей 56 Земельного кодекса Российской Федерации; Срок действия: не установлен; реквизиты документа-основания: постановление Правительства РФ «О порядке установления охранных зон объектов электросетевого хозяйства и особых условий использования земельных участков, расположенных в границах таких зон» от 24.02.2009 № 160 выдан: Правительство Российской Федерации; Содержание ограничения (обременения): "Согласно Постановлению Правительства Российской Федерации № 160 от 24.02.2009 в охранных зонах запрещается осуществлять любые действия, которые могут нарушить безопасную работу объектов электросетевого хозяйства, в том числе привести к их повреждению или уничтожению, и (или) повлечь причинение вреда жизни, здоровью граждан и имуществу физических или юридических лиц, а также повлечь нанесение экологического ущерба и возникновение пожаров, в том числе: а) набрасывать на провода и опоры воздушных линий электропередачи посторонние предметы, а также подниматься на опоры воздушных линий электропередачи; б) размещать любые объекты и предметы (материалы) в пределах создаваемых в соответствии с требованиями нормативно-технических документов проходов и подъездов для доступа к объектам электросетевого хозяйства, а также проводить любые работы и возводить сооружения, которые могут препятствовать доступу к объектам электросетевого хозяйства, без создания необходимых для такого доступа проходов и подъездов; в) находиться в пределах огороженной территории и помещениях распределительных устройств и подстанций, открывать двери и люки распределительных устройств и подстанций, производить переключения и подключения в электрических сетях (указанное требование не распространяется на работников, занятых выполнением разрешенных в установленном порядке работ), разводить огонь в пределах охранных зон вводных и распределительных устройств, подстанций, воздушных линий электропередачи, а также в охранных зонах кабельных линий электропередачи; г) размещать	

ПОЛНОЕ НАИМЕНОВАНИЕ ДОЛЖНОСТИ	 ДОКУМЕНТ ПОДПИСАН ЭЛЕКТРОННОЙ ПОДПИСЬЮ	ИНИЦИАЛЫ, ФИМИЛИЯ
	Служба государственного кадастрового учета Федеральная служба государственной регистрации, кадастра и картографии Деловая + 02.06.2024 в 24.06.2024	

Земельный участок			
вид объекта недвижимости			
Лист № 118 раздела 4.1	Всего листов раздела 4.1: 164	Всего разделов: 8	Всего листов выписки: 723
16.07.2025г. № КУВН-001/2025-140568604			
Кадастровый номер:		78:31:0001417:4284	
		свалки; д) производить работы ударными механизмами, сбрасывать тяжести массой свыше 5 тонн, производить сброс и слив едких и коррозионных веществ и горюче-смазочных материалов (в охранных зонах подземных кабельных линий электропередачи). Охранные зоны устанавливаются: б) вдоль подземных кабельных линий электропередачи - в виде части поверхности участка земли, расположенного под ней участка недр (на глубину, соответствующую глубине прокладки кабельных линий электропередачи), ограниченной параллельными вертикальными плоскостями, отстоящими по обе стороны линии электропередачи от крайних кабелей на расстоянии 1 метра (при проложении кабельных линий напряжением до 1 кВольта в городах под тротуарами - на 0,6 метра в сторону зданий и сооружений и на 1 метр в сторону проезжей части улицы); в) вдоль подводных кабельных линий электропередачи - в виде водного пространства от водной поверхности до дна, ограниченного вертикальными плоскостями, отстоящими по обе стороны линии от крайних кабелей на расстоянии 100 метров;"; Реестровый номер границы: 78:31-6.1361; Вид объекта реестра границы: Зона с особыми условиями использования территории; Вид зоны по документу: Охранная зона объекта электросетевого хозяйства - Ф.2-86; Тип зоны: Охранная зона инженерных коммуникаций	
78:31:0001417:4284/137	2	вид ограничения (обременения): ограничение прав на земельный участок, предусмотренное статьей 56 Земельного кодекса Российской Федерации; Срок действия: не установлен; реквизиты документа-основания: постановление Правительства РФ «О порядке установления охранных зон объектов электросетевого хозяйства и особых условий использования земельных участков, расположенных в границах таких зон» от 24.02.2009 № 160 выдан: Правительство Российской Федерации; Содержание ограничения (обременения): "Согласно Постановлению Правительства Российской Федерации № 160 от 24.02.2009 в охранных зонах запрещается осуществлять любые действия, которые могут нарушить безопасную работу объектов электросетевого хозяйства, в том числе привести к их повреждению или уничтожению, и (или) повлечь причинение вреда жизни, здоровью граждан и имуществу физических или юридических лиц, а также повлечь нанесение экологического ущерба и возникновение пожаров, в том числе: а) набрасывать на провода и опоры воздушных линий электропередачи посторонние предметы, а также подниматься на опоры воздушных линий электропередачи; б) размещать любые объекты и предметы (материалы) в пределах создаваемых в соответствии с требованиями нормативно-технических документов проходов и подъездов для доступа к объектам электросетевого хозяйства, а также проводить любые работы и возводить сооружения, которые могут препятствовать доступу к объектам электросетевого хозяйства, без создания необходимых для такого доступа проходов и подъездов; в) находиться в пределах огороженной территории и помещениях распределительных устройств и подстанций, открывать двери и люки распределительных устройств и подстанций, производить переключения и подключения в электрических сетях (указанное требование не распространяется на работников, занятых выполнением разрешенных в установленном порядке работ), разводить огонь в пределах охранных зон вводных и распределительных устройств, подстанций, воздушных линий электропередачи, а также в охранных зонах кабельных линий электропередачи; г) размещать	

ПОЛНОЕ НАИМЕНОВАНИЕ ДОЛЖНОСТИ	 ДОКУМЕНТ ПОДПИСАН ЭЛЕКТРОННОЙ ПОДПИСЬЮ	ИНИЦИАЛЫ, ФИМИЛИЯ
	Служба государственного кадастрового учета Федеральная служба государственной регистрации, кадастра и картографии Деловая линия + 81.00.2024 до 24.06.2024	

Земельный участок			
вид объекта недвижимости			
Лист № 119 раздела 4.1	Всего листов раздела 4.1: 164	Всего разделов: 8	Всего листов выписки: 723
16.07.2025г. № КУВН-001/2025-140568604			
Кадастровый номер:		78:31:0001417:4284	
		свалки; д) производить работы ударными механизмами, сбрасывать тяжести массой свыше 5 тонн, производить сброс и слив едких и коррозионных веществ и горюче-смазочных материалов (в охранных зонах подземных кабельных линий электропередачи). Охранные зоны устанавливаются: б) вдоль подземных кабельных линий электропередачи - в виде части поверхности участка земли, расположенного под ней участка недр (на глубину, соответствующую глубине прокладки кабельных линий электропередачи), ограниченной параллельными вертикальными плоскостями, отстоящими по обе стороны линии электропередачи от крайних кабелей на расстоянии 1 метра (при проложении кабельных линий напряжением до 1 кВольта в городах под тротуарами - на 0,6 метра в сторону зданий и сооружений и на 1 метр в сторону проезжей части улицы); в) вдоль подводных кабельных линий электропередачи - в виде водного пространства от водной поверхности до дна, ограниченного вертикальными плоскостями, отстоящими по обе стороны линии от крайних кабелей на расстоянии 100 метров;"; Реестровый номер границы: 78:31-6.1324; Вид объекта реестра границы: Зона с особыми условиями использования территории; Вид зоны по документу: Охранная зона объекта электросетевого хозяйства - Ф.2-45; Тип зоны: Охранная зона инженерных коммуникаций	
78:31:0001417:4284/138	2	вид ограничения (обременения): ограничение прав на земельный участок, предусмотренное статьей 56 Земельного кодекса Российской Федерации; Срок действия: не установлен; реквизиты документа-основания: постановление Правительства РФ «О порядке установления охранных зон объектов электросетевого хозяйства и особых условий использования земельных участков, расположенных в границах таких зон» от 24.02.2009 № 160 выдан: Правительство Российской Федерации; Содержание ограничения (обременения): "Согласно Постановлению Правительства Российской Федерации № 160 от 24.02.2009 в охранных зонах запрещается осуществлять любые действия, которые могут нарушить безопасную работу объектов электросетевого хозяйства, в том числе привести к их повреждению или уничтожению, и (или) повлечь причинение вреда жизни, здоровью граждан и имуществу физических или юридических лиц, а также повлечь нанесение экологического ущерба и возникновение пожаров, в том числе: а) набрасывать на провода и опоры воздушных линий электропередачи посторонние предметы, а также подниматься на опоры воздушных линий электропередачи; б) размещать любые объекты и предметы (материалы) в пределах создаваемых в соответствии с требованиями нормативно-технических документов проходов и подъездов для доступа к объектам электросетевого хозяйства, а также проводить любые работы и возводить сооружения, которые могут препятствовать доступу к объектам электросетевого хозяйства, без создания необходимых для такого доступа проходов и подъездов; в) находиться в пределах огороженной территории и помещениях распределительных устройств и подстанций, открывать двери и люки распределительных устройств и подстанций, производить переключения и подключения в электрических сетях (указанное требование не распространяется на работников, занятых выполнением разрешенных в установленном порядке работ), разводить огонь в пределах охранных зон вводных и распределительных устройств, подстанций, воздушных линий электропередачи, а также в охранных зонах кабельных линий электропередачи; г) размещать	

ПОЛНОЕ НАИМЕНОВАНИЕ ДОЛЖНОСТИ	 ДОКУМЕНТ ПОДПИСАН ЭЛЕКТРОННОЙ ПОДПИСЬЮ	ИНИЦИАЛЫ, ФИМИЛИЯ
	Служба обеспечения государственной службы ФЕДЕРАЛЬНАЯ СЛУЖБА ГОСУДАРСТВЕННОЙ РЕГИСТРАЦИИ, КАДАСТРА И КАРТОГРАФИИ Деловая линия + 81 06 2024 до 24.06.2025	

Земельный участок			
вид объекта недвижимости			
Лист № 120 раздела 4.1	Всего листов раздела 4.1: 164	Всего разделов: 8	Всего листов выписки: 723
16.07.2025г. № КУВИИ-001/2025-140568604			
Кадастровый номер:		78:31:0001417:4284	
		свалки; д) производить работы ударными механизмами, сбрасывать тяжести массой свыше 5 тонн, производить сброс и слив едких и коррозионных веществ и горюче-смазочных материалов (в охранных зонах подземных кабельных линий электропередачи). Охранные зоны устанавливаются: б) вдоль подземных кабельных линий электропередачи - в виде части поверхности участка земли, расположенного под ней участка недр (на глубину, соответствующую глубине прокладки кабельных линий электропередачи), ограниченной параллельными вертикальными плоскостями, отстоящими по обе стороны линии электропередачи от крайних кабелей на расстоянии 1 метра (при проложении кабельных линий напряжением до 1 кВольта в городах под тротуарами - на 0,6 метра в сторону зданий и сооружений и на 1 метр в сторону проезжей части улицы); в) вдоль подводных кабельных линий электропередачи - в виде водного пространства от водной поверхности до дна, ограниченного вертикальными плоскостями, отстоящими по обе стороны линии от крайних кабелей на расстоянии 100 метров;"; Реестровый номер границ: 78:31-6.1371; Вид объекта реестра границ: Зона с особыми условиями использования территории; Вид зоны по документу: Охранный зона объекта электросетевого хозяйства - Ф.2-16'; Тип зоны: Охранный зона инженерных коммуникаций	
78:31:0001417:4284/139	184	вид ограничения (обременения): ограничение прав на земельный участок, предусмотренное статьей 56 Земельного кодекса Российской Федерации; Срок действия: не установлен; реквизиты документа-основания: решение о согласовании границ охранный зоны объекта электросетевого хозяйства от 29.09.2023 № 19-3957/РС выдан: Северо-Западное Управление Федеральной службы по экологическому, технологическому и атомному надзору (Ростехнадзор); Содержание ограничения (обременения): Согласно Постановлению Правительства Российской Федерации № 160 от 24.02.2009 в охранных зонах запрещается осуществлять любые действия, которые могут нарушить безопасную работу объектов электросетевого хозяйства, в том числе привести к их повреждению или уничтожению, и (или) повлечь причинение вреда жизни, здоровью граждан и имуществу физических или юридических лиц, а также повлечь нанесение экологического ущерба и возникновение пожаров, а в том числе: а) набрасывать на провода и опоры воздушных линий электропередачи посторонние предметы, а также подниматься на опоры воздушных линий электропередачи; б) размещать любые объекты и предметы (материалы) в пределах созданных в соответствии с требованиями нормативно-технических документов проводов и подьездов для доступа к объектам электросетевого хозяйства, а также проводить любые работы и автотранспортные средства, которые могут препятствовать доступу к объектам электросетевого хозяйства, без создания необходимых для такого доступа проводов и подьездов; в) находиться в пределах огороженной территории и помещениях распределительных устройств и подстанций, открывать двери и люки распределительных устройств и подстанций, производить переключения и подключения в электрических сетях (указанное требование не распространяется на работников, занятых выполнением разрешенных в установленном порядке работ), разводить огонь в пределах охранных зон вводных и распределительных устройств, подстанций, воздушных линий электропередачи, а также в охранных зонах кабельных линий электропередачи; г) размещать свалки; д) производить работы	

	 ДОКУМЕНТ ПОДПИСАН ЭЛЕКТРОННОЙ ПОДПИСЬЮ Стороны: ООО «СИБИРСКОЕ ЭЛЕКТРОЭНЕРГЕТИЧЕСКОЕ ОБЩЕСТВО» Вид документа: ФЕДЕРАЛЬНАЯ СЛУЖБА ГОСУДАРСТВЕННОЙ РЕГИСТРАЦИИ, КАДАСТРА И КАРТОГРАФИИ Действителен с 01.09.2024 по 31.08.2031	
ПОЛНОЕ НАИМЕНОВАНИЕ ДОЛЖНОСТИ		ИНИЦИАЛЫ, ФАМИЛИЯ


Земельный участок			
вид объекта недвижимости			
Лист № 121 раздела 4.1	Всего листов раздела 4.1: 164	Всего разделов: 8	Всего листов выписки: 723
16.07.2025г. № КУВИИ-001/2025-140568604			
Кадастровый номер:		78:31:0001417:4284	
		ударными механизмами, сбрасывать тяжести массой свыше 5 тонн, производить сброс и слив едких и коррозионных веществ и горюче-смазочных материалов (в охранных зонах подземных кабельных линий электропередачи). Охранные зоны устанавливаются: б) вдоль подземных кабельных линий электропередачи - в виде части поверхности участка земли, расположенного под ней участка недр (на глубину, соответствующую глубине прокладки кабельных линий электропередачи), ограниченной параллельными вертикальными плоскостями, отстоящими по обе стороны линии электропередачи от крайних кабелей на расстоянии 1 метра (при проложении кабельных линий напряжением до 1 киловольта в городах под тротуарами - на 0,6 метра в сторону зданий и сооружений и на 1 метр в сторону проезжей части улицы); в) вдоль подземных кабельных линий электропередачи - в виде водного пространства от водной поверхности до дна, ограниченного вертикальными плоскостями, отстоящими по обе стороны линии от крайних кабелей на расстоянии 100 метров.; Реестровый номер границы: 78:31-6.1445; Вид объекта реестра границ: Зона с особыми условиями использования территории; Вид зоны по документу: Охранная зона объекта электросетевого хозяйства - КЛ 10 кВ Ф.2-295; Тип зоны: Охранная зона инженерных коммуникаций	
78:31:0001417:4284/140	2	вид ограничения (обременения): ограничение права на земельный участок, предусмотренное статьей 56 Земельного кодекса Российской Федерации; Срок действия: не установлен; реквизиты документа-основания: постановление Правительства РФ «О порядке установления охранных зон объектов электросетевого хозяйства и особых условий использования земельных участков, расположенных в границах таких зон» от 24.02.2009 № 160 выдан: Правительство Российской Федерации; Содержание ограничения (обременения): "Согласно Постановлению Правительства Российской Федерации № 160 от 24.02.2009 в охранных зонах запрещается осуществлять любые действия, которые могут нарушить безопасную работу объектов электросетевого хозяйства, в том числе привести к их повреждению или уничтожению, и (или) повлечь причинение вреда жизни, здоровью граждан и имуществу физических или юридических лиц, а также повлечь нанесение экологического ущерба и возникновение пожаров, в том числе: а) набрасывать на провода и опоры воздушных линий электропередачи посторонние предметы, а также подниматься на опоры воздушных линий электропередачи; б) размещать любые объекты и предметы (материалы) в пределах созданных в соответствии с требованиями нормативно-технических документов проходов и подъездов для доступа к объектам электросетевого хозяйства, а также проводить любые работы и возводить сооружения, которые могут препятствовать доступу к объектам электросетевого хозяйства, без создания необходимых для такого доступа проходов и подъездов; в) находиться в пределах оговоренной территории и помещениях распределительных устройств и подстанций, открывать двери и люки распределительных устройств и подстанций, производить переключения и подключения в электрических сетях (указанное требование не распространяется на работников, занятых выполнением разрешенных в установленном порядке работ), разводить огонь в пределах охранных зон вводных и распределительных устройств, подстанций, воздушных линий электропередачи, а также в охранных зонах кабельных линий электропередачи; г) размещать сваи; д) производить работы ударными механизмами, сбрасывать тяжести массой свыше 5 тонн, производить сброс и слив	

ПОЛНОЕ НАИМЕНОВАНИЕ ДОЛЖНОСТИ	 ДОКУМЕНТ ПОДПИСАН ЭЛЕКТРОННОЙ ПОДПИСЬЮ	ИНИЦИАЛЫ, ФИМИЛИЯ
	Служба государственного кадастрового учета Федеральная служба государственной регистрации, кадастра и картографии Деловая линия: +7 (495) 201-80-80	

Земельный участок			
вид объекта недвижимости			
Лист № 122 раздела 4.1	Всего листов раздела 4.1: 164	Всего разделов: 8	Всего листов выписки: 723
16.07.2025г. № КУВН-001/2025-140568604			
Кадастровый номер:		78:31:0001417:4284	
		едких и коррозионных веществ и горюче-смазочных материалов (в охранных зонах подземных кабельных линий электропередачи). Охранные зоны устанавливаются: б) вдоль подземных кабельных линий электропередачи - в виде части поверхности участка земли, расположенного под ней участка недр (на глубину, соответствующую глубине прокладки кабельных линий электропередачи), ограниченной параллельными вертикальными плоскостями, отстоящими по обе стороны линии электропередачи от крайних кабелей на расстоянии 1 метра (при проложении кабельных линий напряжением до 1 киловольт в городах под тротуарами - на 0,6 метра в сторону зданий и сооружений и на 1 метр в сторону проезжей части улицы); в) вдоль подводных кабельных линий электропередачи - в виде водного пространства от водной поверхности до дна, ограниченного вертикальными плоскостями, отстоящими по обе стороны линии от крайних кабелей на расстоянии 100 метров;"; Реестровый номер границы: 78:31-6.1382; Вид объекта реестра границы: Зона с особыми условиями использования территории; Вид зоны по документу: Охранный зона объекта электросетевого хозяйства - КЛ 6 кВ Ф.2-103 (БКРТП 900); Тип зоны: Охранный зона инженерных коммуникаций	
78:31:0001417:4284/141	6	вид ограничения (обременения): ограничение права на земельный участок, предусмотренные статьей 56 Земельного кодекса Российской Федерации; Срок действия: не установлен; реквизиты документа-основание: постановление Правительства РФ «О порядке установления охранных зон объектов электросетевого хозяйства и особых условий использования земельных участков, расположенных в границах таких зон» от 24.02.2009 № 160 выдан: Правительство Российской Федерации; Содержание ограничения (обременения): "Согласно Постановлению Правительства Российской Федерации № 160 от 24.02.2009 в охранных зонах запрещается осуществлять любые действия, которые могут нарушить безопасную работу объектов электросетевого хозяйства, в том числе привести к их повреждению или уничтожению, и (или) повлечь причинение вреда жизни, здоровью граждан и имуществу физических или юридических лиц, а также повлечь нанесение экологического ущерба и возникновение пожаров, в том числе: а) набрасывать на провода и опоры воздушных линий электропередачи посторонние предметы, а также подходить к опорам воздушных линий электропередачи; б) размещать любые объекты и предметы (материалы) в пределах созданных в соответствии с требованиями нормативно-технических документов проходов и подъездов для доступа к объектам электросетевого хозяйства, а также проводить любые работы и возводить сооружения, которые могут препятствовать доступу к объектам электросетевого хозяйства, без создания необходимых для такого доступа проходов и подъездов; в) находиться в пределах оговоренной территории и помещениях распределительных устройств и подстанций, открывать двери и люки распределительных устройств и подстанций, производить переключения и подключения в электрических сетях (указанное требование не распространяется на работников, занятых выполнением разрешенных в установленном порядке работ), разводить огонь в пределах охранных зон вводных и распределительных устройств, подстанций, воздушных линий электропередачи, а также в охранных зонах кабельных линий электропередачи; г) размещать сваи; д) производить работы ударными механизмами, сбрасывать тяжести массой свыше 5 тонн, производить сброс и слив	

 ДОКУМЕНТ ПОДПИСАН ЭЛЕКТРОННОЙ ПОДПИСЬЮ	Сторона: ОБЩЕСТВО С ОГРАНИЧЕННОЙ ОТВЕТСТВЕННОСТЬЮ Имя: ФЕДЕРАЛЬНАЯ СЛУЖБА ГОСУДАРСТВЕННОЙ РЕГИСТРАЦИИ, КАДАСТРА И КАРТОГРАФИИ Действителен с 01.06.2024 по 31.05.2031	ИНИЦИАЛЫ, ФИМИЛИЯ
ПОЛНОЕ НАИМЕНОВАНИЕ ДОЛЖНОСТИ		

Земельный участок			
вид объекта недвижимости			
Лист № 123 раздела 4.1	Всего листов раздела 4.1: 164	Всего разделов: 8	Всего листов выписки: 723
16.07.2025г. № КУВН-001/2025-140568604			
Кадастровый номер:		78:31:0001417:4284	
		едких и коррозионных веществ и горюче-смазочных материалов (в охранных зонах подземных кабельных линий электропередачи). Охранные зоны устанавливаются: б) вдоль подземных кабельных линий электропередачи - в виде части поверхности участка земли, расположенного под ней участка недр (на глубину, соответствующую глубине прокладки кабельных линий электропередачи), ограниченной параллельными вертикальными плоскостями, отстоящими по обе стороны линии электропередачи от крайних кабелей на расстоянии 1 метра (при проложении кабельных линий напряжением до 1 киловольт в городах под тротуарами - на 0,6 метра в сторону зданий и сооружений и на 1 метр в сторону проезжей части улицы); в) вдоль подводных кабельных линий электропередачи - в виде водного пространства от водной поверхности до дна, ограниченного вертикальными плоскостями, отстоящими по обе стороны линии от крайних кабелей на расстоянии 100 метров; Реестровый номер границы: 78:31-6.1380; Вид объекта реестра границы: Зона с особыми условиями использования территории; Вид зоны по документу: Охранная зона объекта электросетевого хозяйства - Ф.2-102; Тип зоны: Охранная зона инженерных коммуникаций	
78:31:0001417:4284/142	2	вид ограничения (обременения): ограничение прав на земельный участок, предусмотренное статьей 56 Земельного кодекса Российской Федерации; Срок действия: не установлен; реквизиты документа-основание: постановление Правительства РФ «О порядке установления охранных зон объектов электросетевого хозяйства и особых условий использования земельных участков, расположенных в границах таких зон» от 24.02.2009 № 160 выдан: Правительство Российской Федерации; Содержание ограничения (обременения): "Согласно Постановлению Правительства Российской Федерации № 160 от 24.02.2009 в охранных зонах запрещается осуществлять любые действия, которые могут нарушить безопасную работу объектов электросетевого хозяйства, в том числе привести к их повреждению или уничтожению, и (или) повлечь причинение вреда жизни, здоровью граждан и имуществу физических или юридических лиц, а также повлечь нанесение экологического ущерба и возникновение пожаров, в том числе: а) набрасывать на провода и опоры воздушных линий электропередачи посторонние предметы, а также подниматься на опоры воздушных линий электропередачи; б) размещать любые объекты и предметы (материалы) в пределах созданных в соответствии с требованиями нормативно-технических документов проходов и подъездов для доступа к объектам электросетевого хозяйства, а также проводить любые работы и возводить сооружения, которые могут препятствовать доступу к объектам электросетевого хозяйства, без создания необходимых для такого доступа проходов и подъездов; в) находиться в пределах оговоренной территории и помещениях распределительных устройств и подстанций, открывать двери и люки распределительных устройств и подстанций, производить переключения и подключения в электрических сетях (указанное требование не распространяется на работников, занятых выполнением разрешенных в установленном порядке работ), разводить огонь в пределах охранных зон вводных и распределительных устройств, подстанций, воздушных линий электропередачи, а также в охранных зонах кабельных линий электропередачи; г) размещать сваи; д) производить работы ударными механизмами, сбрасывать тяжести массой свыше 5 тонн, производить сброс и слив	

	 ДОКУМЕНТ ПОДПИСАН ЭЛЕКТРОННОЙ ПОДПИСЬЮ Службы государственного кадастрового учета Федеральная служба государственной регистрации, кадастра и картографии Деловая линия: +7 (495) 708-38-38	
ПОЛНОЕ НАИМЕНОВАНИЕ ДОЛЖНОСТИ		ИНИЦИАЛЫ, ФИМИЛИЯ


Земельный участок			
вид объекта недвижимости			
Лист № 124 раздела 4.1	Всего листов раздела 4.1: 164	Всего разделов: 8	Всего листов выписки: 723
16.07.2025г. № КУВН-001/2025-140568604			
Кадастровый номер:		78:31:0001417:4284	
		едких и коррозионных веществ и горюче-смазочных материалов (в охранных зонах подземных кабельных линий электропередачи). Охранные зоны устанавливаются: б) вдоль подземных кабельных линий электропередачи - в виде части поверхности участка земли, расположенного под ней участка недр (на глубину, соответствующую глубине прокладки кабельных линий электропередачи), ограниченной параллельными вертикальными плоскостями, отстоящими по обе стороны линии электропередачи от крайних кабелей на расстоянии 1 метра (при проложении кабельных линий напряжением до 1 киловольт в городах под тротуарами - на 0,6 метра в сторону зданий и сооружений и на 1 метр в сторону проезжей части улицы); в) вдоль подводных кабельных линий электропередачи - в виде водного пространства от водной поверхности до дна, ограниченного вертикальными плоскостями, отстоящими по обе стороны линии от крайних кабелей на расстоянии 100 метров;"; Реестровый номер границ: 78:31-6.1392; Вид объекта реестра границ: Зона с особыми условиями использования территории; Вид зоны по документу: Охранная зона объекта электросетевого хозяйства - Ф.2-36; Тип зоны: Охранная зона инженерных коммуникаций	
78:31:0001417:4284/143	2	вид ограничения (обременения): ограничение прав на земельный участок, предусмотренные статьей 56 Земельного кодекса Российской Федерации; Срок действия: не установлен; реквизиты документа-основание: постановление Правительства РФ «О порядке установления охранных зон объектов электросетевого хозяйства и особых условий использования земельных участков, расположенных в границах таких зон» от 24.02.2009 № 160 выдан: Правительство Российской Федерации; Содержание ограничения (обременения): Согласно Постановлению Правительства Российской Федерации № 160 от 24.02.2009 в охранных зонах запрещается осуществлять любые действия, которые могут нарушить безопасную работу объектов электросетевого хозяйства, в том числе привести к их повреждению или уничтожению, и (или) повлечь причинение вреда жизни, здоровью граждан и имуществу физических или юридических лиц, а также повлечь нанесение экологического ущерба и возникновение пожаров, в том числе: а) набрасывать на провода и опоры воздушных линий электропередачи посторонние предметы, а также подниматься на опоры воздушных линий электропередачи; б) размещать любые объекты и предметы (материалы) в пределах созданных в соответствии с требованиями нормативно-технических документов проходов и подъездов для доступа к объектам электросетевого хозяйства, а также проводить любые работы и возводить сооружения, которые могут препятствовать доступу к объектам электросетевого хозяйства, без создания необходимых для такого доступа проходов и подъездов; в) находиться в пределах оговоренной территории и помещениях распределительных устройств и подстанций, открывать двери и люки распределительных устройств и подстанций, производить переключения и подключения в электрических сетях (указанное требование не распространяется на работников, занятых выполнением разрешенных в установленном порядке работ), разводить огонь в пределах охранных зон вводных и распределительных устройств, подстанций, воздушных линий электропередачи, а также в охранных зонах кабельных линий электропередачи; г) размещать сваи; д) производить работы ударными механизмами, сбрасывать тяжести массой свыше 5 тонн, производить сброс и слив	

	 ДОКУМЕНТ ПОДПИСАН ЭЛЕКТРОННОЙ ПОДПИСЬЮ Службы государственного кадастрового учета и регистрации недвижимости Федеральная служба государственной регистрации, кадастра и картографии Действителен с 01.01.2018 по 31.01.2031	
ПОЛНОЕ НАИМЕНОВАНИЕ ДОЛЖНОСТИ		ИНИЦИАЛЫ, ФАМИЛИЯ

Земельный участок			
вид объекта недвижимости			
Лист № 125 раздела 4.1	Всего листов раздела 4.1: 164	Всего разделов: 8	Всего листов выписки: 723
16.07.2025г. № КУВН-001/2025-140568604			
Кадастровый номер:		78:31:0001417:4284	
		едких и коррозионных веществ и горюче-смазочных материалов (в охранных зонах подземных кабельных линий электропередачи). Охранные зоны устанавливаются: б) вдоль подземных кабельных линий электропередачи - в виде части поверхности участка земли, расположенного под ней участка недр (на глубину, соответствующую глубине прокладки кабельных линий электропередачи), ограниченной параллельными вертикальными плоскостями, отстоящими по обе стороны линии электропередачи от крайних кабелей на расстоянии 1 метра (при проложении кабельных линий напряжением до 1 киловольт в городах под тротуарами - на 0,6 метра в сторону зданий и сооружений и на 1 метр в сторону проезжей части улицы); в) вдоль подводных кабельных линий электропередачи - в виде водного пространства от водной поверхности до дна, ограниченного вертикальными плоскостями, отстоящими по обе стороны линии от крайних кабелей на расстоянии 100 метров.; Реестровый номер границ: 78:31-6.789; Вид объекта реестра границ: Зона с особыми условиями использования территории; Вид зоны по документу: Охранная зона объекта электросетевого хозяйства - Ф.2-83/554; Тип зоны: Охранная зона инженерных коммуникаций	
78:31:0001417:4284/144	2	вид ограничения (обременения): ограничение прав на земельный участок, предусмотренное статьей 56 Земельного кодекса Российской Федерации; Срок действия: не установлен; реквизиты документа-основание: постановление Правительства РФ «О порядке установления охранных зон объектов электросетевого хозяйства и особых условий использования земельных участков, расположенных в границах таких зон» от 24.02.2009 № 160 выдан: Правительство Российской Федерации; Содержание ограничения (обременения): "Согласно Постановлению Правительства Российской Федерации № 160 от 24.02.2009 в охранных зонах запрещается осуществлять любые действия, которые могут нарушить безопасную работу объектов электросетевого хозяйства, в том числе привести к их повреждению или уничтожению, и (или) повлечь причинение вреда жизни, здоровью граждан и имуществу физических или юридических лиц, а также повлечь нанесение экологического ущерба и возникновение пожаров, в том числе: а) набрасывать на провода и опоры воздушных линий электропередачи посторонние предметы, а также подниматься на опоры воздушных линий электропередачи; б) размещать любые объекты и предметы (материалы) в пределах созданных в соответствии с требованиями нормативно-технических документов проходов и подъездов для доступа к объектам электросетевого хозяйства, а также проводить любые работы и возводить сооружения, которые могут препятствовать доступу к объектам электросетевого хозяйства, без создания необходимых для такого доступа проходов и подъездов; в) находиться в пределах оговоренной территории и помещениях распределительных устройств и подстанций, открывать двери и люки распределительных устройств и подстанций, производить переключения и подключения в электрических сетях (указанное требование не распространяется на работников, занятых выполнением разрешенных в установленном порядке работ), разводить огонь в пределах охранных зон вводных и распределительных устройств, подстанций, воздушных линий электропередачи, а также в охранных зонах кабельных линий электропередачи; г) размещать сваи; д) производить работы ударными механизмами, сбрасывать тяжести массой свыше 5 тонн, производить сброс и слив	

	 ДОКУМЕНТ ПОДПИСАН ЭЛЕКТРОННОЙ ПОДПИСЬЮ Службы государственного кадастрового учета Федеральная служба государственной регистрации, кадастра и картографии Деловая линия + 81.00.2024 до 24.06.2024	
ПОЛНОЕ НАИМЕНОВАНИЕ ДОЛЖНОСТИ		ИНИЦИАЛЫ, ФИМИЛИЯ

Земельный участок			
вид объекта недвижимости			
Лист № 126 раздела 4.1	Всего листов раздела 4.1: 164	Всего разделов: 8	Всего листов выписки: 723
16.07.2025г. № КУВН-001/2025-140568604			
Кадастровый номер:		78:31:0001417:4284	
		едких и коррозионных веществ и горюче-смазочных материалов (в охранных зонах подземных кабельных линий электропередачи). Охранные зоны устанавливаются: б) вдоль подземных кабельных линий электропередачи - в виде части поверхности участка земли, расположенного под ней участка недр (на глубину, соответствующую глубине прокладки кабельных линий электропередачи), ограниченной параллельными вертикальными плоскостями, отстоящими по обе стороны линии электропередачи от крайних кабелей на расстоянии 1 метра (при проложении кабельных линий напряжением до 1 киловольт в городах под тротуарами - на 0,6 метра в сторону зданий и сооружений и на 1 метр в сторону проезжей части улицы); в) вдоль подводных кабельных линий электропередачи - в виде водного пространства от водной поверхности до дна, ограниченного вертикальными плоскостями, отстоящими по обе стороны линии от крайних кабелей на расстоянии 100 метров; Реестровый номер границы: 78:31-6.1357; Вид объекта реестра границы: Зона с особыми условиями использования территории; Вид зоны по документу: Охранная зона объекта электросетевого хозяйства - Ф.2-10/3260/бзд Ф.2-56/р.75 от 06.07.92; Тип зоны: Охранная зона инженерных коммуникаций	
78:31:0001417:4284/145	2	вид ограничения (обременения): ограничение права на земельный участок, предусмотренное статьей 56 Земельного кодекса Российской Федерации; Срок действия: не установлен; реквизиты документа-основание: постановление Правительства РФ «О порядке установления охранных зон объектов электросетевого хозяйства и особых условий использования земельных участков, расположенных в границах таких зон» от 24.02.2009 № 160 выдан: Правительство Российской Федерации; Содержание ограничения (обременения): "Согласно Постановлению Правительства Российской Федерации № 160 от 24.02.2009 в охранных зонах запрещается осуществлять любые действия, которые могут нарушить безопасную работу объектов электросетевого хозяйства, в том числе привести к их повреждению или уничтожению, и (или) повлечь причинение вреда жизни, здоровью граждан и имуществу физических или юридических лиц, а также повлечь нанесение экологического ущерба и возникновение пожаров, в том числе: а) набрасывать на провода и опоры воздушных линий электропередачи посторонние предметы, а также подниматься на опоры воздушных линий электропередачи; б) размещать любые объекты и предметы (материалы) в пределах созданных в соответствии с требованиями нормативно-технических документов проходов и подъездов для доступа к объектам электросетевого хозяйства, а также проводить любые работы и возводить сооружения, которые могут препятствовать доступу к объектам электросетевого хозяйства, без создания необходимых для такого доступа проходов и подъездов; в) находиться в пределах оговоренной территории и помещениях распределительных устройств и подстанций, открывать двери и люки распределительных устройств и подстанций, производить переключения и подключения в электрических сетях (указанное требование не распространяется на работников, занятых выполнением разрешенных в установленном порядке работ), разводить огонь в пределах охранных зон вводных и распределительных устройств, подстанций, воздушных линий электропередачи, а также в охранных зонах кабельных линий электропередачи; г) размещать сваи; д) производить работы ударными механизмами, сбрасывать тяжести массой свыше 5 тонн, производить сброс и слив	

	 ДОКУМЕНТ ПОДПИСАН ЭЛЕКТРОННОЙ ПОДПИСЬЮ Службы государственной регистрации Федеральной службы государственной регистрации, кадастра и картографии Деловая линия + 81.02.2024 до 24.02.2024	
ПОЛНОЕ НАИМЕНОВАНИЕ ДОЛЖНОСТИ		ИНИЦИАЛЫ, ФИМИЛИЯ


Земельный участок			
вид объекта недвижимости			
Лист № 127 раздела 4.1	Всего листов раздела 4.1: 164	Всего разделов: 8	Всего листов выписки: 723
16.07.2025г. № КУВН-001/2025-140568604			
Кадастровый номер:		78:31:0001417:4284	
		едких и коррозионных веществ и горюче-смазочных материалов (в охранных зонах подземных кабельных линий электропередачи). Охранные зоны устанавливаются: б) вдоль подземных кабельных линий электропередачи - в виде части поверхности участка земли, расположенного под ней участка недр (на глубину, соответствующую глубине прокладки кабельных линий электропередачи), ограниченной параллельными вертикальными плоскостями, отстоящими по обе стороны линии электропередачи от крайних кабелей на расстоянии 1 метра (при проложении кабельных линий напряжением до 1 киловольт в городах под тротуарами - на 0,6 метра в сторону зданий и сооружений и на 1 метр в сторону проезжей части улицы); в) вдоль подводных кабельных линий электропередачи - в виде водного пространства от водной поверхности до дна, ограниченного вертикальными плоскостями, отстоящими по обе стороны линии от крайних кабелей на расстоянии 100 метров;"; Реестровый номер границы: 78:31-6.1393; Вид объекта реестра границы: Зона с особыми условиями использования территории; Вид зоны по документу: Охранная зона объекта электросетевого хозяйства - Ф.2-37; Тип зоны: Охранная зона инженерных коммуникаций	
78:31:0001417:4284/146	2	вид ограничения (обременения): ограничение прав на земельный участок, предусмотренные статьей 56 Земельного кодекса Российской Федерации; Срок действия: не установлен; реквизиты документа-основание: постановление Правительства РФ «О порядке установления охранных зон объектов электросетевого хозяйства и особых условий использования земельных участков, расположенных в границах таких зон» от 24.02.2009 № 160 выдан: Правительство Российской Федерации; Содержание ограничения (обременения): "Согласно Постановлению Правительства Российской Федерации № 160 от 24.02.2009 в охранных зонах запрещается осуществлять любые действия, которые могут нарушить безопасную работу объектов электросетевого хозяйства, в том числе привести к их повреждению или уничтожению, и (или) повлечь причинение вреда жизни, здоровью граждан и имуществу физических или юридических лиц, а также повлечь нанесение экологического ущерба и возникновение пожаров, в том числе: а) набрасывать на провода и опоры воздушных линий электропередачи посторонние предметы, а также подниматься на опоры воздушных линий электропередачи; б) размещать любые объекты и предметы (материалы) в пределах созданных в соответствии с требованиями нормативно-технических документов проходов и подъездов для доступа к объектам электросетевого хозяйства, а также проводить любые работы и возводить сооружения, которые могут препятствовать доступу к объектам электросетевого хозяйства, без создания необходимых для такого доступа проходов и подъездов; в) находиться в пределах оговоренной территории и помещениях распределительных устройств и подстанций, открывать двери и люки распределительных устройств и подстанций, производить переключения и подключения в электрических сетях (указанное требование не распространяется на работников, занятых выполнением разрешенных в установленном порядке работ), разводить огонь в пределах охранных зон вводных и распределительных устройств, подстанций, воздушных линий электропередачи, а также в охранных зонах кабельных линий электропередачи; г) размещать сваи; д) производить работы ударными механизмами, сбрасывать тяжести массой свыше 5 тонн, производить сброс и слив	

ПОЛНОЕ НАИМЕНОВАНИЕ ДОЛЖНОСТИ	 ДОКУМЕНТ ПОДПИСАН ЭЛЕКТРОННОЙ ПОДПИСЬЮ	ИНИЦИАЛЫ, ФИМИЛИЯ
	Служба государственного кадастрового учета Федеральная служба государственной регистрации, кадастра и картографии Деловая + 01.06.2024 в 14:06:2024	

Земельный участок вид объекта недвижимости			
Лист № 128 раздела 4.1	Всего листов раздела 4.1: 164	Всего разделов: 8	Всего листов выписки: 723
16.07.2025г. № КУВН-001/2025-140568604			
Кадастровый номер:		78:31:0001417:4284	
		едких и коррозионных веществ и горюче-смазочных материалов (в охранных зонах подземных кабельных линий электропередачи). Охранные зоны устанавливаются: б) вдоль подземных кабельных линий электропередачи - в виде части поверхности участка земли, расположенного под ней участка недр (на глубину, соответствующую глубине прокладки кабельных линий электропередачи), ограниченной параллельными вертикальными плоскостями, отстоящими по обе стороны линии электропередачи от крайних кабелей на расстоянии 1 метра (при проложении кабельных линий напряжением до 1 киловольт в городах под тротуарами - на 0,6 метра в сторону зданий и сооружений и на 1 метр в сторону проезжей части улицы); в) вдоль подводных кабельных линий электропередачи - в виде водного пространства от водной поверхности до дна, ограниченного вертикальными плоскостями, отстоящими по обе стороны линии от крайних кабелей на расстоянии 100 метров;"; Реестровый номер границы: 78:31-6.1368; Вид объекта реестра границы: Зона с особыми условиями использования территории; Вид зоны по документу: Охранная зона объекта электросетевого хозяйства - Ф.2-14; Тип зоны: Охранная зона инженерных коммуникаций	
78:31:0001417:4284/147	2	вид ограничения (обременения): ограничение права на земельный участок, предусмотренное статьей 56 Земельного кодекса Российской Федерации; Срок действия: не установлен; реквизиты документа-основание: постановление Правительства РФ «О порядке установления охранных зон объектов электросетевого хозяйства и особых условий использования земельных участков, расположенных в границах таких зон» от 24.02.2009 № 160 выдан: Правительство Российской Федерации; Содержание ограничения (обременения): "Согласно Постановлению Правительства Российской Федерации № 160 от 24.02.2009 в охранных зонах запрещается осуществлять любые действия, которые могут нарушить безопасную работу объектов электросетевого хозяйства, в том числе привести к их повреждению или уничтожению, и (или) повлечь причинение вреда жизни, здоровью граждан и имуществу физических или юридических лиц, а также повлечь нанесение экологического ущерба и возникновение пожаров, в том числе: а) набрасывать на провода и опоры воздушных линий электропередачи посторонние предметы, а также подниматься на опоры воздушных линий электропередачи; б) размещать любые объекты и предметы (материалы) в пределах созданных в соответствии с требованиями нормативно-технических документов проходов и подъездов для доступа к объектам электросетевого хозяйства, а также проводить любые работы и возводить сооружения, которые могут препятствовать доступу к объектам электросетевого хозяйства, без создания необходимых для такого доступа проходов и подъездов; в) находиться в пределах оговоренной территории и помещениях распределительных устройств и подстанций, открывать двери и люки распределительных устройств и подстанций, производить переключения и подключения в электрических сетях (указанное требование не распространяется на работников, занятых выполнением разрешенных в установленном порядке работ), разводить огонь в пределах охранных зон вводных и распределительных устройств, подстанций, воздушных линий электропередачи, а также в охранных зонах кабельных линий электропередачи; г) размещать сваи; д) производить работы ударными механизмами, сбрасывать тяжести массой свыше 5 тонн, производить сброс и слив	

	 ДОКУМЕНТ ПОДПИСАН ЭЛЕКТРОННОЙ ПОДПИСЬЮ Службы государственного кадастрового учета и регистрации недвижимости Регистрации, кадастра и картографии Действителен с 02.06.2024 по 24.06.2025	
ПОЛНОЕ НАИМЕНОВАНИЕ ДОЛЖНОСТИ		ИНИЦИАЛЫ, ФАМИЛИЯ


Земельный участок			
вид объекта недвижимости			
Лист № 129 раздела 4.1	Всего листов раздела 4.1: 164	Всего разделов: 8	Всего листов выписки: 723
16.07.2025г. № КУВН-001/2025-140568604			
Кадастровый номер:		78:31:0001417:4284	
		едких и коррозионных веществ и горюче-смазочных материалов (в охранных зонах подземных кабельных линий электропередачи). Охранные зоны устанавливаются: б) вдоль подземных кабельных линий электропередачи - в виде части поверхности участка земли, расположенного под ней участка недр (на глубину, соответствующую глубине прокладки кабельных линий электропередачи), ограниченной параллельными вертикальными плоскостями, отстоящими по обе стороны линии электропередачи от крайних кабелей на расстоянии 1 метра (при проложении кабельных линий напряжением до 1 киловольт в городах под тротуарами - на 0,6 метра в сторону зданий и сооружений и на 1 метр в сторону проезжей части улицы); в) вдоль подводных кабельных линий электропередачи - в виде водного пространства от водной поверхности до дна, ограниченного вертикальными плоскостями, отстоящими по обе стороны линии от крайних кабелей на расстоянии 100 метров; Реестровый номер границы: 78:31-6.1360; Вид объекта реестра границы: Зона с особыми условиями использования территории; Вид зоны по документу: Охранная зона объекта электросетевого хозяйства - Ф.2-12; Тип зоны: Охранная зона инженерных коммуникаций	
78:31:0001417:4284/148	2	вид ограничения (обременения): ограничение прав на земельный участок, предусмотренное статьей 56 Земельного кодекса Российской Федерации; Срок действия: не установлен; реквизиты документа-основание: постановление Правительства РФ «О порядке установления охранных зон объектов электросетевого хозяйства и особых условий использования земельных участков, расположенных в границах таких зон» от 24.02.2009 № 160 выдан: Правительство Российской Федерации; Содержание ограничения (обременения): "Согласно Постановлению Правительства Российской Федерации № 160 от 24.02.2009 в охранных зонах запрещается осуществлять любые действия, которые могут нарушить безопасную работу объектов электросетевого хозяйства, в том числе привести к их повреждению или уничтожению, и (или) повлечь причинение вреда жизни, здоровью граждан и имуществу физических или юридических лиц, а также повлечь нанесение экологического ущерба и возникновение пожаров, в том числе: а) набрасывать на провода и опоры воздушных линий электропередачи посторонние предметы, а также подниматься на опоры воздушных линий электропередачи; б) размещать любые объекты и предметы (материалы) в пределах созданных в соответствии с требованиями нормативно-технических документов проходов и подъездов для доступа к объектам электросетевого хозяйства, а также проводить любые работы и возводить сооружения, которые могут препятствовать доступу к объектам электросетевого хозяйства, без создания необходимых для такого доступа проходов и подъездов; в) находиться в пределах оговоренной территории и помещениях распределительных устройств и подстанций, открывать двери и люки распределительных устройств и подстанций, производить переключения и подключения в электрических сетях (указанное требование не распространяется на работников, занятых выполнением разрешенных в установленном порядке работ), разводить огонь в пределах охранных зон вводных и распределительных устройств, подстанций, воздушных линий электропередачи, а также в охранных зонах кабельных линий электропередачи; г) размещать сваи; д) производить работы ударными механизмами, сбрасывать тяжести массой свыше 5 тонн, производить сброс и слив	

	 ДОКУМЕНТ ПОДПИСАН ЭЛЕКТРОННОЙ ПОДПИСЬЮ Службы государственного кадастрового учета Федеральная служба государственной регистрации, кадастра и картографии Деловая линия: +7 (495) 703-70-00	
ПОЛНОЕ НАИМЕНОВАНИЕ ДОЛЖНОСТИ		ИНИЦИАЛЫ, ФИМИЛИЯ

Земельный участок			
вид объекта недвижимости			
Лист № 130 раздела 4.1	Всего листов раздела 4.1: 164	Всего разделов: 8	Всего листов выписки: 723
16.07.2025г. № КУВН-001/2025-140568604			
Кадастровый номер:		78:31:0001417:4284	
		едких и коррозионных веществ и горюче-смазочных материалов (в охранных зонах подземных кабельных линий электропередачи). Охранные зоны устанавливаются: б) вдоль подземных кабельных линий электропередачи - в виде части поверхности участка земли, расположенного под ней участка недр (на глубину, соответствующую глубине прокладки кабельных линий электропередачи), ограниченной параллельными вертикальными плоскостями, отстоящими по обе стороны линии электропередачи от крайних кабелей на расстоянии 1 метра (при проложении кабельных линий напряжением до 1 киловольт в городах под тротуарами - на 0,6 метра в сторону зданий и сооружений и на 1 метр в сторону проезжей части улицы); в) вдоль подводных кабельных линий электропередачи - в виде водного пространства от водной поверхности до дна, ограниченного вертикальными плоскостями, отстоящими по обе стороны линии от крайних кабелей на расстоянии 100 метров; Реестровый номер границы: 78:31-6.1377; Вид объекта реестра границы: Зона с особыми условиями использования территории; Вид зоны по документу: Охранная зона объекта электросетевого хозяйства - Ф.2-20; Тип зоны: Охранная зона инженерных коммуникаций	
78:31:0001417:4284/149	2	вид ограничения (обременения): ограничение прав на земельный участок, предусмотренное статьей 56 Земельного кодекса Российской Федерации; Срок действия: не установлен; реквизиты документа-основание: постановление Правительства РФ «О порядке установления охранных зон объектов электросетевого хозяйства и особых условий использования земельных участков, расположенных в границах таких зон» от 24.02.2009 № 160 выдан: Правительство Российской Федерации; Содержание ограничения (обременения): "Согласно Постановлению Правительства Российской Федерации № 160 от 24.02.2009 в охранных зонах запрещается осуществлять любые действия, которые могут нарушить безопасную работу объектов электросетевого хозяйства, в том числе привести к их повреждению или уничтожению, и (или) повлечь причинение вреда жизни, здоровью граждан и имуществу физических или юридических лиц, а также повлечь нанесение экологического ущерба и возникновение пожаров, в том числе: а) набрасывать на провода и опоры воздушных линий электропередачи посторонние предметы, а также подниматься на опоры воздушных линий электропередачи; б) размещать любые объекты и предметы (материалы) в пределах созданных в соответствии с требованиями нормативно-технических документов проходов и подъездов для доступа к объектам электросетевого хозяйства, а также проводить любые работы и возводить сооружения, которые могут препятствовать доступу к объектам электросетевого хозяйства, без создания необходимых для такого доступа проходов и подъездов; в) находиться в пределах оговоренной территории и помещениях распределительных устройств и подстанций, открывать двери и люки распределительных устройств и подстанций, производить переключения и подключения в электрических сетях (указанное требование не распространяется на работников, занятых выполнением разрешенных в установленном порядке работ), разводить огонь в пределах охранных зон вводных и распределительных устройств, подстанций, воздушных линий электропередачи, а также в охранных зонах кабельных линий электропередачи; г) размещать сваи; д) производить работы ударными механизмами, сбрасывать тяжести массой свыше 5 тонн, производить сброс и слив	

	 ДОКУМЕНТ ПОДПИСАН ЭЛЕКТРОННОЙ ПОДПИСЬЮ Службы государственного кадастрового учета и регистрации недвижимости ФЕДЕРАЛЬНОЙ СЛУЖБЫ ГОСУДАРСТВЕННОЙ РЕГИСТРАЦИИ, КАДАСТРА И КАРТОГРАФИИ Действителен с 01.01.2018 по 31.06.2031	
ПОЛНОЕ НАИМЕНОВАНИЕ ДОЛЖНОСТИ		ИНИЦИАЛЫ, ФАМИЛИЯ

Земельный участок			
вид объекта недвижимости			
Лист № 131 раздела 4.1	Всего листов раздела 4.1: 164	Всего разделов: 8	Всего листов выписки: 723
16.07.2025г. № КУВН-001/2025-140568604			
Кадастровый номер:		78:31:0001417:4284	
		едких и коррозионных веществ и горюче-смазочных материалов (в охранных зонах подземных кабельных линий электропередачи). Охранные зоны устанавливаются: б) вдоль подземных кабельных линий электропередачи - в виде части поверхности участка земли, расположенного под ней участка недр (на глубину, соответствующую глубине прокладки кабельных линий электропередачи), ограниченной параллельными вертикальными плоскостями, отстоящими по обе стороны линии электропередачи от крайних кабелей на расстоянии 1 метра (при проложении кабельных линий напряжением до 1 киловольт в городах под тротуарами - на 0,6 метра в сторону зданий и сооружений и на 1 метр в сторону проезжей части улицы); в) вдоль подводных кабельных линий электропередачи - в виде водного пространства от водной поверхности до дна, ограниченного вертикальными плоскостями, отстоящими по обе стороны линии от крайних кабелей на расстоянии 100 метров;"; Реестровый номер границы: 78:31-6.1390; Вид объекта реестра границы: Зона с особыми условиями использования территории; Вид зоны по документу: Охранная зона объекта электросетевого хозяйства - Ф.2-33; Тип зоны: Охранная зона инженерных коммуникаций	
78:31:0001417:4284/150	14	вид ограничения (обременения): ограничение прав на земельный участок, предусмотренное статьей 56 Земельного кодекса Российской Федерации; Срок действия: не установлен; реквизиты документа-основание: постановление Правительства РФ «О порядке установления охранных зон объектов электросетевого хозяйства и особых условий использования земельных участков, расположенных в границах таких зон» от 24.02.2009 № 160 выдан: Правительство Российской Федерации; Содержание ограничения (обременения): "Согласно Постановлению Правительства Российской Федерации № 160 от 24.02.2009 в охранных зонах запрещается осуществлять любые действия, которые могут нарушить безопасную работу объектов электросетевого хозяйства, в том числе привести к их повреждению или уничтожению, и (или) повлечь причинение вреда жизни, здоровью граждан и имуществу физических или юридических лиц, а также повлечь нанесение экологического ущерба и возникновение пожаров, в том числе: а) набрасывать на провода и опоры воздушных линий электропередачи посторонние предметы, а также подниматься на опоры воздушных линий электропередачи; б) размещать любые объекты и предметы (материалы) в пределах созданных в соответствии с требованиями нормативно-технических документов проходов и подъездов для доступа к объектам электросетевого хозяйства, а также проводить любые работы и возводить сооружения, которые могут препятствовать доступу к объектам электросетевого хозяйства, без создания необходимых для такого доступа проходов и подъездов; в) находиться в пределах оговоренной территории и помещениях распределительных устройств и подстанций, открывать двери и люки распределительных устройств и подстанций, производить переключения и подключения в электрических сетях (указанное требование не распространяется на работников, занятых выполнением разрешенных в установленном порядке работ), разводить огонь в пределах охранных зон вводных и распределительных устройств, подстанций, воздушных линий электропередачи, а также в охранных зонах кабельных линий электропередачи; г) размещать сваи; д) производить работы ударными механизмами, сбрасывать тяжести массой свыше 5 тонн, производить сброс и слив	

	 ДОКУМЕНТ ПОДПИСАН ЭЛЕКТРОННОЙ ПОДПИСЬЮ Службы государственного кадастрового учета и регистрации недвижимости Регистрации, кадастра и картографии Действителен с 02.06.2024 по 31.05.2031	
ПОЛНОЕ НАИМЕНОВАНИЕ ДОЛЖНОСТИ		ИНИЦИАЛЫ, ФИМИЛИЯ

Земельный участок			
вид объекта недвижимости			
Лист № 132 раздела 4.1	Всего листов раздела 4.1: 164	Всего разделов: 8	Всего листов выписки: 723
16.07.2025г. № КУВН-001/2025-140568604			
Кадастровый номер:		78:31:0001417:4284	
		едких и коррозионных веществ и горюче-смазочных материалов (в охранных зонах подземных кабельных линий электропередачи). Охранные зоны устанавливаются: б) вдоль подземных кабельных линий электропередачи - в виде части поверхности участка земли, расположенного под ней участка недр (на глубину, соответствующую глубине прокладки кабельных линий электропередачи), ограниченной параллельными вертикальными плоскостями, отстоящими по обе стороны линии электропередачи от крайних кабелей на расстоянии 1 метра (при проложении кабельных линий напряжением до 1 киловольта в городах под тротуарами - на 0,6 метра в сторону зданий и сооружений и на 1 метр в сторону проезжей части улицы); в) вдоль подводных кабельных линий электропередачи - в виде водного пространства от водной поверхности до дна, ограниченного вертикальными плоскостями, отстоящими по обе стороны линии от крайних кабелей на расстоянии 100 метров; Реестровый номер границы: 78:31-6.1345; Вид объекта реестра границы: Зона с особыми условиями использования территории; Вид зоны по документу: Охранная зона объекта электросетевого хозяйства - Ф.2-74; Тип зоны: Охранная зона инженерных коммуникаций	
78:31:0001417:4284/151	686	вид ограничения (обременения): ограничение права на земельный участок, предусмотренные статьей 56 Земельного кодекса Российской Федерации; Срок действия: не установлен; реквизиты документа-основание: постановление Правительства РФ «О порядке установления охранных зон объектов электросетевого хозяйства и особых условий использования земельных участков, расположенных в границах таких зон» от 24.02.2009 № 160 выдан: Правительство Российской Федерации; Содержание ограничения (обременения): Согласно Постановлению Правительства Российской Федерации № 160 от 24.02.2009 в охранных зонах запрещается осуществлять любые действия, которые могут нарушить безопасную работу объектов электросетевого хозяйства, в том числе привести к их повреждению или уничтожению, и (или) повлечь причинение вреда жизни, здоровью граждан и имуществу физических или юридических лиц, а также повлечь нанесение экологического ущерба и возникновение пожаров, в том числе: а) набрасывать на провода и опоры воздушных линий электропередачи посторонние предметы, а также подниматься на опоры воздушных линий электропередачи; б) размещать любые объекты и предметы (материалы) в пределах созданных в соответствии с требованиями нормативно-технических документов проходов и подъездов для доступа к объектам электросетевого хозяйства, а также проводить любые работы и возводить сооружения, которые могут препятствовать доступу к объектам электросетевого хозяйства, без создания необходимых для такого доступа проходов и подъездов; в) находиться в пределах оговоренной территории и помещениях распределительных устройств и подстанций, открывать двери и люки распределительных устройств и подстанций, производить переключения и подключения в электрических сетях (указанное требование не распространяется на работников, занятых выполнением разрешенных в установленном порядке работ), разводить огонь в пределах охранных зон вводных и распределительных устройств, подстанций, воздушных линий электропередачи, а также в охранных зонах кабельных линий электропередачи; г) размещать сваи; д) производить работы ударными механизмами, сбрасывать тяжести массой свыше 5 тонн, производить сброс и слив	

	 <p>ДОКУМЕНТ ПОДПИСАН ЭЛЕКТРОННОЙ ПОДПИСЬЮ</p>	
ПОЛНОЕ НАИМЕНОВАНИЕ ДОЛЖНОСТИ	<p>Служба государственного кадастрового учета и регистрации недвижимости Федеральная служба государственной регистрации, кадастра и картографии Должность: с 01.06.2024 по 24.06.2024</p>	ИНИЦИАЛЫ, ФАМИЛИЯ

Земельный участок			
вид объекта недвижимости			
Лист № 133 раздела 4.1	Всего листов раздела 4.1: 164	Всего разделов: 8	Всего листов выписки: 723
16.07.2025г. № КУВН-001/2025-140568604			
Кадастровый номер:		78:31:0001417:4284	
		едких и коррозионных веществ и горюче-смазочных материалов (в охранных зонах подземных кабельных линий электропередачи). Охранные зоны устанавливаются: б) вдоль подземных кабельных линий электропередачи - в виде части поверхности участка земли, расположенного под ней участка недр (на глубину, соответствующую глубине прокладки кабельных линий электропередачи), ограниченной параллельными вертикальными плоскостями, отстоящими по обе стороны линии электропередачи от крайних кабелей на расстоянии 1 метра (при проложении кабельных линий напряжением до 1 киловольт в городах под тротуарами - на 0,6 метра в сторону зданий и сооружений и на 1 метр в сторону проезжей части улицы); в) вдоль подводных кабельных линий электропередачи - в виде водного пространства от водной поверхности до дна, ограниченного вертикальными плоскостями, отстоящими по обе стороны линии от крайних кабелей на расстоянии 100 метров.; Реестровый номер граница: 78:31-6.1676; Вид объекта реестра границ: Зона с особыми условиями использования территории; Вид зоны по документу: Охранная зона объекта электросетевого хозяйства - КЛ 10 кВ 4950/Б-БКТП 4964 яч.14/Ф.2-01/; Тип зоны: Охранная зона объектов электроэнергетики (объектов электросетевого хозяйства и объектов по производству электрической энергии)	
78:31:0001417:4284/152	730	вид ограничения (обременения): ограничение прав на земельный участок, предусмотренное статьей 56 Земельного кодекса Российской Федерации; Срок действия: не установлен; реквизиты документа-основания: постановление Правительства РФ «О порядке установления охранных зон объектов электросетевого хозяйства и особых условий использования земельных участков, расположенных в границах таких зон» от 24.02.2009 № 160 выдан: Правительство Российской Федерации; Содержание ограничения (обременения): Согласно Постановлению Правительства Российской Федерации № 160 от 24.02.2009 в охранных зонах запрещается осуществлять любые действия, которые могут нарушить безопасную работу объектов электросетевого хозяйства, в том числе привести к их повреждению или уничтожению, и (или) повлечь причинение вреда жизни, здоровью граждан и имуществу физических или юридических лиц, а также повлечь нанесение экологического ущерба и возникновение пожаров, в том числе: а) набрасывать на провода и опоры воздушных линий электропередачи посторонние предметы, а также подниматься на опоры воздушных линий электропередачи; б) размещать любые объекты и предметы (материалы) в пределах создаваемых в соответствии с требованиями нормативно-технических документов проходов и подъездов для доступа к объектам электросетевого хозяйства, а также проводить любые работы и возводить сооружения, которые могут препятствовать доступу к объектам электросетевого хозяйства, без создания необходимых для такого доступа проходов и подъездов; в) находиться в пределах огороженной территории и помещениях распределительных устройств и подстанций, открывать двери и люки распределительных устройств и подстанций, производить переключения и подключения в электрических сетях (указанное требование не распространяется на работников, занятых выполнением разрешенных в установленном порядке работ), разводять огонь в пределах охранных зон вводных и распределительных устройств, подстанций, воздушных линий электропередачи, а также в охранных зонах кабельных линий электропередачи; г) размещать	

ПОЛНОЕ НАИМЕНОВАНИЕ ДОЛЖНОСТИ	 ДОКУМЕНТ ПОДПИСАН ЭЛЕКТРОННОЙ ПОДПИСЬЮ	ИНИЦИАЛЫ, ФИМИЛИЯ
	Служба государственного кадастрового учета Федеральная служба государственной регистрации, кадастра и картографии Деловая линия + 81.05.2024 до 24.05.2024	

Земельный участок			
вид объекта недвижимости			
Лист № 134 раздела 4.1	Всего листов раздела 4.1: 164	Всего разделов: 8	Всего листов выписки: 723
16.07.2025г. № КУВМ-001/2025-140568604			
Кадастровый номер:		78:31:0001417:4284	
		<p>свалки; д) производить работы ударными механизмами, сбрасывать тяжести массой свыше 5 тонн, производить сброс и слив едких и коррозионных веществ и горюче-смазочных материалов (в охранных зонах подземных кабельных линий электропередачи). Охранные зоны устанавливаются: б) вдоль подземных кабельных линий электропередачи - в виде части поверхности участка земли, расположенного под ней участка недр (на глубину, соответствующую глубине прокладки кабельных линий электропередачи), ограниченной параллельными вертикальными плоскостями, отстоящими по обе стороны линии электропередачи от крайних кабелей на расстоянии 1 метра (при проложении кабельных линий напряжением до 1 кВольта в городах под тротуарами - на 0,6 метра в сторону зданий и сооружений и на 1 метр в сторону проезжей части улицы); в) вдоль подводных кабельных линий электропередачи - в виде водного пространства от водной поверхности до дна, ограниченного вертикальными плоскостями, отстоящими по обе стороны линии от крайних кабелей на расстоянии 100 метров.; Реестровый номер границы: 78:31-6.1679; Вид объекта реестра границы: Зона с особыми условиями использования территории; Вид зоны по документу: Охранная зона объекта электросетевого хозяйства - Ф.2-23'; Тип зоны: Охранная зона объектов электроэнергетики (объектов электросетевого хозяйства и объектов по производству электрической энергии)</p>	
78:31:0001417:4284/153	2	<p>вид ограничения (обременения): ограничение прав на земельный участок, предусмотренное статьей 56 Земельного кодекса Российской Федерации; Срок действия: не установлен; реквизиты документа-основания: постановление Правительства РФ «О порядке установления охранных зон объектов электросетевого хозяйства и особых условий использования земельных участков, расположенных в границах таких зон» от 24.02.2009 № 160 выдан: Правительство Российской Федерации; Содержание ограничения (обременения): Согласно Постановлению Правительства Российской Федерации № 160 от 24.02.2009 в охранных зонах запрещается осуществлять любые действия, которые могут нарушить безопасную работу объектов электросетевого хозяйства, в том числе привести к их повреждению или уничтожению, и (или) повлечь причинение вреда жизни, здоровью граждан и имуществу физических или юридических лиц, а также повлечь нанесение экологического ущерба и возникновение пожаров, в том числе: а) набрасывать на провода и опоры воздушных линий электропередачи посторонние предметы, а также подниматься на опоры воздушных линий электропередачи; б) размещать любые объекты и предметы (материалы) в пределах создаваемых в соответствии с требованиями нормативно-технических документов проходов и подъездов для доступа к объектам электросетевого хозяйства, а также проводить любые работы и возводить сооружения, которые могут препятствовать доступу к объектам электросетевого хозяйства, без создания необходимых для такого доступа проходов и подъездов; в) находиться в пределах огороженной территории и помещениях распределительных устройств и подстанций, открывать двери и люки распределительных устройств и подстанций, производить переключения и подключения в электрических сетях (указанное требование не распространяется на работников, занятых выполнением разрешенных в установленном порядке работ), разводять огонь в пределах охранных зон вводных и распределительных устройств, подстанций, воздушных линий электропередачи, а также в охранных зонах кабельных линий электропередачи; г) размещать</p>	

ПОЛНОЕ НАИМЕНОВАНИЕ ДОЛЖНОСТИ	 ДОКУМЕНТ ПОДПИСАН ЭЛЕКТРОННОЙ ПОДПИСЬЮ Службы государственной регистрации Федеральная служба государственной регистрации, кадастра и картографии Деловая линия + 81.06.2024 до 24.06.2024	ИНИЦИАЛЫ, ФИМИЛИЯ

Земельный участок			
вид объекта недвижимости			
Лист № 135 раздела 4.1	Всего листов раздела 4.1: 164	Всего разделов: 8	Всего листов выписки: 723
16.07.2025г. № КУВН-001/2025-140568604			
Кадастровый номер:		78:31:0001417:4284	
		<p>свалки; д) производить работы ударными механизмами, сбрасывать тяжести массой свыше 5 тонн, производить сброс и слив едких и коррозионных веществ и горюче-смазочных материалов (в охранных зонах подземных кабельных линий электропередачи). Охранные зоны устанавливаются: б) вдоль подземных кабельных линий электропередачи - в виде части поверхности участка земли, расположенного под ней участка недр (на глубину, соответствующую глубине прокладки кабельных линий электропередачи), ограниченной параллельными вертикальными плоскостями, отстоящими по обе стороны линии электропередачи от крайних кабелей на расстоянии 1 метра (при проложении кабельных линий напряжением до 1 кВольта в городах под тротуарами - на 0,6 метра в сторону зданий и сооружений и на 1 метр в сторону проезжей части улицы); в) вдоль подводных кабельных линий электропередачи - в виде водного пространства от водной поверхности до дна, ограниченного вертикальными плоскостями, отстоящими по обе стороны линии от крайних кабелей на расстоянии 100 метров.; Реестровый номер границы: 78:31-6.1677; Вид объекта реестра границы: Зона с особыми условиями использования территории; Вид зоны по документу: Охранная зона объекта электросетевого хозяйства - Ф.2-04'; Тип зоны: Охранная зона объектов электроэнергетики (объектов электросетевого хозяйства и объектов по производству электрической энергии)</p>	
78:31:0001417:4284/154	2	<p>вид ограничения (обременения): ограничение прав на земельный участок, предусмотренные статьей 56 Земельного кодекса Российской Федерации; Срок действия: не установлен; реквизиты документа-основания: постановление Правительства РФ «О порядке установления охранных зон объектов электросетевого хозяйства и особых условий использования земельных участков, расположенных в границах таких зон» от 24.02.2009 № 160 выдан: Правительство Российской Федерации; Содержание ограничения (обременения): "Согласно Постановлению Правительства Российской Федерации № 160 от 24.02.2009 в охранных зонах запрещается осуществлять любые действия, которые могут нарушить безопасную работу объектов электросетевого хозяйства, в том числе привести к их повреждению или уничтожению, и (или) повлечь причинение вреда жизни, здоровью граждан и имуществу физических или юридических лиц, а также повлечь нанесение экологического ущерба и возникновение пожаров, в том числе: а) набрасывать на провода и опоры воздушных линий электропередачи посторонние предметы, а также подниматься на опоры воздушных линий электропередачи; б) размещать любые объекты и предметы (материалы) в пределах создаваемых в соответствии с требованиями нормативно-технических документов проходов и подъездов для доступа к объектам электросетевого хозяйства, а также проводить любые работы и возводить сооружения, которые могут препятствовать доступу к объектам электросетевого хозяйства, без создания необходимых для такого доступа проходов и подъездов; в) находиться в пределах огороженной территории и помещениях распределительных устройств и подстанций, открывать двери и люки распределительных устройств и подстанций, производить переключения и подключения в электрических сетях (указанное требование не распространяется на работников, занятых выполнением разрешенных в установленном порядке работ), разводять огонь в пределах охранных зон вводных и распределительных устройств, подстанций, воздушных линий электропередачи, а также в охранных зонах кабельных линий электропередачи; г) размещать</p>	

ПОЛНОЕ НАИМЕНОВАНИЕ ДОЛЖНОСТИ	 ДОКУМЕНТ ПОДПИСАН ЭЛЕКТРОННОЙ ПОДПИСЬЮ	ИНИЦИАЛЫ, ФИМИЛИЯ
	Служба государственного кадастрового учета Федеральная служба государственной регистрации, кадастра и картографии Деловая линия + 81.05.2024 до 24.05.2024	

Земельный участок			
вид объекта недвижимости			
Лист № 136 раздела 4.1	Всего листов раздела 4.1: 164	Всего разделов: 8	Всего листов выписки: 723
16.07.2025г. № КУВН-001/2025-140568604			
Кадастровый номер:		78:31:0001417:4284	
		свалки; д) производить работы ударными механизмами, сбрасывать тяжести массой свыше 5 тонн, производить сброс и слив едких и коррозионных веществ и горюче-смазочных материалов (в охранных зонах подземных кабельных линий электропередачи). Охранные зоны устанавливаются: б) вдоль подземных кабельных линий электропередачи - в виде части поверхности участка земли, расположенного под ней участка недр (на глубину, соответствующую глубине прокладки кабельных линий электропередачи), ограниченной параллельными вертикальными плоскостями, отстоящими по обе стороны линии электропередачи от крайних кабелей на расстоянии 1 метра (при проложении кабельных линий напряжением до 1 кВольта в городах под тротуарами - на 0,6 метра в сторону зданий и сооружений и на 1 метр в сторону проезжей части улицы); в) вдоль подводных кабельных линий электропередачи - в виде водного пространства от водной поверхности до дна, ограниченного вертикальными плоскостями, отстоящими по обе стороны линии от крайних кабелей на расстоянии 100 метров;"; Реестровый номер границы: 78:31-6.1356; Вид объекта реестра границы: Зона с особыми условиями использования территории; Вид зоны по документу: Охранная зона объекта электросетевого хозяйства - Ф.2-84; Тип зоны: Охранная зона инженерных коммуникаций	
78:31:0001417:4284/155	243	вид ограничения (обременения): ограничение прав на земельный участок, предусмотренное статьей 56 Земельного кодекса Российской Федерации; Срок действия: не установлен; реквизиты документа-основания: постановление Правительства РФ «О порядке установления охранных зон объектов электросетевого хозяйства и особых условий использования земельных участков, расположенных в границах таких зон» от 24.02.2009 № 160 выдан: Правительство Российской Федерации; Содержание ограничения (обременения): Согласно Постановлению Правительства Российской Федерации № 160 от 24.02.2009 в охранных зонах запрещается осуществлять любые действия, которые могут нарушить безопасную работу объектов электросетевого хозяйства, в том числе привести к их повреждению или уничтожению, и (или) повлечь причинение вреда жизни, здоровью граждан и имуществу физических или юридических лиц, а также повлечь нанесение экологического ущерба и возникновение пожаров, в том числе: а) набрасывать на провода и опоры воздушных линий электропередачи посторонние предметы, а также подниматься на опоры воздушных линий электропередачи; б) размещать любые объекты и предметы (материалы) в пределах создаваемых в соответствии с требованиями нормативно-технических документов проходов и подъездов для доступа к объектам электросетевого хозяйства, а также проводить любые работы и возводить сооружения, которые могут препятствовать доступу к объектам электросетевого хозяйства, без создания необходимых для такого доступа проходов и подъездов; в) находиться в пределах огороженной территории и помещениях распределительных устройств и подстанций, открывать двери и люки распределительных устройств и подстанций, производить переключения и подключения в электрических сетях (указанное требование не распространяется на работников, занятых выполнением разрешенных в установленном порядке работ), разводять огонь в пределах охранных зон вводных и распределительных устройств, подстанций, воздушных линий электропередачи, а также в охранных зонах кабельных линий электропередачи; г) размещать	

ПОЛНОЕ НАИМЕНОВАНИЕ ДОЛЖНОСТИ	 ДОКУМЕНТ ПОДПИСАН ЭЛЕКТРОННОЙ ПОДПИСЬЮ	ИНИЦИАЛЫ, ФИМИЛИЯ
	Служба государственного кадастрового учета Федеральная служба государственной регистрации, кадастра и картографии Деловая линия + 81.00.2024 до 24.06.2024	


Земельный участок			
вид объекта недвижимости			
Лист № 137 раздела 4.1	Всего листов раздела 4.1: 164	Всего разделов: 8	Всего листов выписки: 723
16.07.2025г. № КУВН-001/2025-140568604			
Кадастровый номер:		78:31:0001417:4284	
		свалки; д) производить работы ударными механизмами, сбрасывать тяжести массой свыше 5 тонн, производить сброс и слив едких и коррозионных веществ и горюче-смазочных материалов (в охранных зонах подземных кабельных линий электропередачи). Охранные зоны устанавливаются: б) вдоль подземных кабельных линий электропередачи - в виде части поверхности участка земли, расположенного под ней участка недр (на глубину, соответствующую глубине прокладки кабельных линий электропередачи), ограниченной параллельными вертикальными плоскостями, отстоящими по обе стороны линии электропередачи от крайних кабелей на расстоянии 1 метра (при проложении кабельных линий напряжением до 1 кВольта в городах под тротуарами - на 0,6 метра в сторону зданий и сооружений и на 1 метр в сторону проезжей части улицы); в) вдоль подводных кабельных линий электропередачи - в виде водного пространства от водной поверхности до дна, ограниченного вертикальными плоскостями, отстоящими по обе стороны линии от крайних кабелей на расстоянии 100 метров.; Реестровый номер границы: 78:31-6.1683; Вид объекта реестра границы: Зона с особыми условиями использования территории; Вид зоны по документу: Охранная зона объекта электросетевого хозяйства - 166-258/было 90-258/р.126-15.08.97; Тип зоны: Охранная зона объектов электроэнергетики (объектов электросетевого хозяйства и объектов по производству электрической энергии)	
78:31:0001417:4284/156	2	вид ограничения (обременения): ограничение прав на земельный участок, предусмотренное статьей 56 Земельного кодекса Российской Федерации; Срок действия: не установлен; реквизиты документа-основания: постановление Правительства РФ «О порядке установления охранных зон объектов электросетевого хозяйства и особых условий использования земельных участков, расположенных в границах таких зон» от 24.02.2009 № 160 выдан: Правительство Российской Федерации; Содержание ограничения (обременения): *Согласно Постановлению Правительства Российской Федерации № 160 от 24.02.2009 в охранных зонах запрещается осуществлять любые действия, которые могут нарушить безопасную работу объектов электросетевого хозяйства, в том числе привести к их повреждению или уничтожению, и (или) повлечь причинение вреда жизни, здоровью граждан и имуществу физических или юридических лиц, а также повлечь нанесение экологического ущерба и возникновение пожаров, в том числе: а) набрасывать на провода и опоры воздушных линий электропередачи посторонние предметы, а также подниматься на опоры воздушных линий электропередачи; б) размещать любые объекты и предметы (материалы) в пределах созданных в соответствии с требованиями нормативно-технических документов проходов и подъездов для доступа к объектам электросетевого хозяйства, а также проводить любые работы и возводить сооружения, которые могут препятствовать доступу к объектам электросетевого хозяйства, без создания необходимых для такого доступа проходов и подъездов; в) находиться в пределах оговоренной территории и помещениях распределительных устройств и подстанций, открывать двери и люки распределительных устройств и подстанций, производить переключения и подключения в электрических сетях (указанное требование не распространяется на работников, занятых выполнением разрешенных в установленном порядке работ), разводить огонь в пределах охранных зон вводных и распределительных устройств,	

	 ДОКУМЕНТ ПОДПИСАН ЭЛЕКТРОННОЙ ПОДПИСЬЮ Службы государственной регистрации Федеральной службы государственной регистрации, кадастра и картографии Деловая линия: +7 (800) 201-08-00	
ПОЛНОЕ НАИМЕНОВАНИЕ ДОЛЖНОСТИ		ИНИЦИАЛЫ, ФИМИЛИЯ

Земельный участок			
вид объекта недвижимости			
Лист № 138 раздела 4.1	Всего листов раздела 4.1: 164	Всего разделов: 8	Всего листов выписки: 723
16.07.2025г. № КУВН-001/2025-140568604			
Кадастровый номер:		78:31:0001417:4284	
		подстанций, воздушных линий электропередачи, а также в охранных зонах кабельных линий электропередачи; г) размещать сваи; д) производить работы ударными механизмами, сбрасывать тяжести массой свыше 5 тонн, производить сброс и слив едких и коррозионных веществ и горюче-смазочных материалов (в охранных зонах подземных кабельных линий электропередачи). Охранные зоны устанавливаются: б) вдоль подземных кабельных линий электропередачи - в виде части поверхности участка земли, расположенного под ней участка недр (на глубину, соответствующую глубине прокладки кабельных линий электропередачи), ограниченной параллельными вертикальными плоскостями, отстоящими по обе стороны линии электропередачи от крайних кабелей на расстоянии 1 метра (при проложении кабельных линий напряжением до 1 киловольта в городах под тротуарами - на 0,6 метра в сторону зданий и сооружений и на 1 метр в сторону проезжей части улицы); в) вдоль подземных кабельных линий электропередачи - в виде водного пространства от водной поверхности до дна, ограниченного вертикальными плоскостями, отстоящими по обе стороны линии от крайних кабелей на расстоянии 100 метров;"; Реестровый номер графика: 78:31-6.1396; Вид объекта реестра границ: Зона с особыми условиями использования территории; Вид зоны по документу: Охранный зона объекта электросетевого хозяйства - Ф.2-41; Тип зоны: Охранный зона инженерных коммуникаций	
78:31:0001417:4284/157	794	вид ограничения (обременения): ограничение прав на земельный участок, предусмотренное статьей 56 Земельного кодекса Российской Федерации; Срок действия: не установлен; реквизиты документа-основания: постановление Правительства РФ «О порядке установления охранных зон объектов электросетевого хозяйства и особых условий использования земельных участков, расположенных в границах таких зон» от 24.02.2009 № 160 выдан: Правительство Российской Федерации; Содержание ограничения (обременения): "Согласно Постановлению Правительства Российской Федерации № 160 от 24.02.2009 в охранных зонах запрещается осуществлять любые действия, которые могут нарушить безопасную работу объектов электросетевого хозяйства, в том числе привести к их повреждению или уничтожению, и (или) повлечь причинение вреда жизни, здоровью граждан и имуществу физических или юридических лиц, а также повлечь нанесение экологического ущерба и возникновение пожаров, в том числе: а) набрасывать на провода и опоры воздушных линий электропередачи посторонние предметы, а также подниматься на опоры воздушных линий электропередачи; б) размещать любые объекты и предметы (материалы) в пределах созданных в соответствии с требованиями нормативно-технических документов проходов и подъездов для доступа к объектам электросетевого хозяйства, а также проводить любые работы и возводить сооружения, которые могут препятствовать доступу к объектам электросетевого хозяйства, без создания необходимых для такого доступа проходов и подъездов; в) находиться в пределах оговоренной территории и помещениях распределительных устройств и подстанций, открывать двери и люки распределительных устройств и подстанций, производить переключения и подключения в электрических сетях (указанное требование не распространяется на работников, занятых выполнением разрешенных в установленном порядке работ), разводить огонь в пределах охранных зон вводных и распределительных устройств,	

	 <p>ДОКУМЕНТ ПОДПИСАН ЭЛЕКТРОННОЙ ПОДПИСЬЮ</p>	
ПОЛНОЕ НАИМЕНОВАНИЕ ДОЛЖНОСТИ	<p>Служба государственного кадастрового регистрации, кадастра и картографии Должность: с 01.06.2024 по 24.06.2024</p>	ИНИЦИАЛЫ, ФИМИЛИЯ

Земельный участок			
вид объекта недвижимости			
Лист № 139 раздела 4.1	Всего листов раздела 4.1: 164	Всего разделов: 8	Всего листов выписки: 723
16.07.2025г. № КУВН-001/2025-140568604			
Кадастровый номер:		78:31:0001417:4284	
		подстанций, воздушных линий электропередачи, а также в охранных зонах кабельных линий электропередачи; г) размещать сваи; д) производить работы ударными механизмами, сбрасывать тяжести массой свыше 5 тонн, производить сброс и слив едких и коррозионных веществ и горюче-смазочных материалов (в охранных зонах подземных кабельных линий электропередачи). Охранные зоны устанавливаются: б) вдоль подземных кабельных линий электропередачи - в виде части поверхности участка земли, расположенного под ней участка недр (на глубину, соответствующую глубине прокладки кабельных линий электропередачи), ограниченной параллельными вертикальными плоскостями, отстоящими по обе стороны линии электропередачи от крайних кабелей на расстоянии 1 метра (при проложении кабельных линий напряжением до 1 киловольта в городах под тротуарами - на 0,6 метра в сторону зданий и сооружений и на 1 метр в сторону проезжей части улицы); в) вдоль подводных кабельных линий электропередачи - в виде водного пространства от водной поверхности до дна, ограниченного вертикальными плоскостями, отстоящими по обе стороны линии от крайних кабелей на расстоянии 100 метров;"; Реестровый номер графика: 78:31-6.1367; Вид объекта реестра границ: Зона с особыми условиями использования территории; Вид зоны по документу: Охранный зона объекта электросетевого хозяйства - Ф.2-91; Тип зоны: Охранный зона инженерных коммуникаций	
78:31:0001417:4284/158	2	вид ограничения (обременения): ограничение прав на земельный участок, предусмотренное статьей 56 Земельного кодекса Российской Федерации; Срок действия: не установлен; реквизиты документа-основания: постановление Правительства РФ «О порядке установления охранных зон объектов электросетевого хозяйства и особых условий использования земельных участков, расположенных в границах таких зон» от 24.02.2009 № 160 выдан: Правительство Российской Федерации; Содержание ограничения (обременения): "Согласно Постановлению Правительства Российской Федерации № 160 от 24.02.2009 в охранных зонах запрещается осуществлять любые действия, которые могут нарушить безопасную работу объектов электросетевого хозяйства, в том числе привести к их повреждению или уничтожению, и (или) повлечь причинение вреда жизни, здоровью граждан и имуществу физических или юридических лиц, а также повлечь нанесение экологического ущерба и возникновение пожаров, в том числе: а) набрасывать на провода и опоры воздушных линий электропередачи посторонние предметы, а также подниматься на опоры воздушных линий электропередачи; б) размещать любые объекты и предметы (материалы) в пределах созданных в соответствии с требованиями нормативно-технических документов проходов и подъездов для доступа к объектам электросетевого хозяйства, а также проводить любые работы и возводить сооружения, которые могут препятствовать доступу к объектам электросетевого хозяйства, без создания необходимых для такого доступа проходов и подъездов; в) находиться в пределах оговоренной территории и помещениях распределительных устройств и подстанций, открывать двери и люки распределительных устройств и подстанций, производить переключения и подключения в электрических сетях (указанное требование не распространяется на работников, занятых выполнением разрешенных в установленном порядке работ), разводить огонь в пределах охранных зон вводных и распределительных устройств,	

	 ДОКУМЕНТ ПОДПИСАН ЭЛЕКТРОННОЙ ПОДПИСЬЮ Стороны ОБЩЕСТВА С ОГРАНИЧЕННОЙ ОТВЕТСТВЕННОСТЬЮ «Видаль» ФЕДЕРАЛЬНАЯ СЛУЖБА ГОСУДАРСТВЕННОЙ РЕГИСТРАЦИИ, КАДАСТРА И КАРТОГРАФИИ Действителен с 02.06.2024 по 24.06.2024	
ПОЛНОЕ НАИМЕНОВАНИЕ ДОЛЖНОСТИ		ИНИЦИАЛЫ, ФИМИЛИЯ


Земельный участок			
вид объекта недвижимости			
Лист № 140 раздела 4.1	Всего листов раздела 4.1: 164	Всего разделов: 8	Всего листов выписки: 723
16.07.2025г. № КУВН-001/2025-140568604			
Кадастровый номер:		78:31:0001417:4284	
		подстанций, воздушных линий электропередачи, а также в охранных зонах кабельных линий электропередачи; г) размещать сваи; д) производить работы ударными механизмами, сбрасывать тяжести массой свыше 5 тонн, производить сброс и слив едких и коррозионных веществ и горюче-смазочных материалов (в охранных зонах подземных кабельных линий электропередачи). Охранные зоны устанавливаются: б) вдоль подземных кабельных линий электропередачи - в виде части поверхности участка земли, расположенного под ней участка недр (на глубину, соответствующую глубине прокладки кабельных линий электропередачи), ограниченной параллельными вертикальными плоскостями, отстоящими по обе стороны линии электропередачи от крайних кабелей на расстоянии 1 метра (при проложении кабельных линий напряжением до 1 киловольта в городах под тротуарами - на 0,6 метра в сторону зданий и сооружений и на 1 метр в сторону проезжей части улицы); в) вдоль подводных кабельных линий электропередачи - в виде водного пространства от водной поверхности до дна, ограниченного вертикальными плоскостями, отстоящими по обе стороны линии от крайних кабелей на расстоянии 100 метров;"; Реестровый номер графика: 78:31-6.1403; Вид объекта реестра границ: Зона с особыми условиями использования территории; Вид зоны по документу: Охранный зона объекта электросетевого хозяйства - Ф.2-128; Тип зоны: Охранный зона инженерных коммуникаций	
78:31:0001417:4284/159	2	вид ограничения (обременения): ограничение прав на земельный участок, предусмотренное статьей 56 Земельного кодекса Российской Федерации; Срок действия: не установлен; реквизиты документа-основания: постановление Правительства РФ «О порядке установления охранных зон объектов электросетевого хозяйства и особых условий использования земельных участков, расположенных в границах таких зон» от 24.02.2009 № 160 выдан: Правительство Российской Федерации; Содержание ограничения (обременения): Согласно Постановлению Правительства Российской Федерации № 160 от 24.02.2009 в охранных зонах запрещается осуществлять любые действия, которые могут нарушить безопасную работу объектов электросетевого хозяйства, в том числе привести к их повреждению или уничтожению, и (или) повлечь причинение вреда жизни, здоровью граждан и имуществу физических или юридических лиц, а также повлечь нанесение экологического ущерба и возникновение пожаров, в том числе: а) набрасывать на провода и опоры воздушных линий электропередачи посторонние предметы, а также подниматься на опоры воздушных линий электропередачи; б) размещать любые объекты и предметы (материалы) в пределах созданных в соответствии с требованиями нормативно-технических документов проходов и подъездов для доступа к объектам электросетевого хозяйства, а также проводить любые работы и возводить сооружения, которые могут препятствовать доступу к объектам электросетевого хозяйства, без создания необходимых для такого доступа проходов и подъездов; в) находиться в пределах оговоренной территории и помещениях распределительных устройств и подстанций, открывать двери и люки распределительных устройств и подстанций, производить переключения и подключения в электрических сетях (указанное требование не распространяется на работников, занятых выполнением разрешенных в установленном порядке работ), разводить огонь в пределах охранных зон вводных и распределительных устройств,	

ПОЛНОЕ НАИМЕНОВАНИЕ ДОЛЖНОСТИ	 ДОКУМЕНТ ПОДПИСАН ЭЛЕКТРОННОЙ ПОДПИСЬЮ Сторонкой ОБЩЕСТВА С ОГРАНИЧЕННОЙ ОТВЕТСТВЕННОСТЬЮ «Векон» ФЕДЕРАЛЬНОЙ СЛУЖБЫ ГОСУДАРСТВЕННОЙ РЕГИСТРАЦИИ, КАДАСТРА И КАРТОГРАФИИ Действителен с 02.06.2024 по 24.06.2025	ИНИЦИАЛЫ, ФИМИЛИЯ

Земельный участок			
вид объекта недвижимости			
Лист № 141 раздела 4.1	Всего листов раздела 4.1: 164	Всего разделов: 8	Всего листов выписки: 723
16.07.2025г. № КУВН-001/2025-140568604			
Кадастровый номер:		78:31:0001417:4284	
		подстанций, воздушных линий электропередачи, а также в охранных зонах кабельных линий электропередачи; г) размещать сваи; д) производить работы ударными механизмами, сбрасывать тяжести массой свыше 5 тонн, производить сброс и слив едких и коррозионных веществ и горюче-смазочных материалов (в охранных зонах подземных кабельных линий электропередачи). Охранные зоны устанавливаются: б) вдоль подземных кабельных линий электропередачи - в виде части поверхности участка земли, расположенного под ней участка недр (на глубину, соответствующую глубине прокладки кабельных линий электропередачи), ограниченной параллельными вертикальными плоскостями, отстоящими по обе стороны линии электропередачи от крайних кабелей на расстоянии 1 метра (при проложении кабельных линий напряжением до 1 киловольта в городах под тротуарами - на 0,6 метра в сторону зданий и сооружений и на 1 метр в сторону проезжей части улицы); в) вдоль подводных кабельных линий электропередачи - в виде водного пространства от водной поверхности до дна, ограниченного вертикальными плоскостями, отстоящими по обе стороны линии от крайних кабелей на расстоянии 100 метров; Реестровый номер границы: 78:31-6.1674; Вид объекта реестра границы: Зона с особыми условиями использования территории; Вид зоны по документу: Охранная зона объекта электросетевого хозяйства - Ф.2-34/301/; Тип зоны: Охранная зона объектов электроэнергетики (объектов электросетевого хозяйства и объектов по производству электрической энергии)	
78:31:0001417:4284/160	12	вид ограничения (обременения): ограничение прав на земельный участок, предусмотренное статьей 56 Земельного кодекса Российской Федерации; Срок действия: не установлен; реквизиты документа-основания: постановление Правительства РФ «О порядке установления охранных зон объектов электросетевого хозяйства и особых условий использования земельных участков, расположенных в границах таких зон» от 24.02.2009 № 160 выдан: Правительство Российской Федерации; Содержание ограничения (обременения): Согласно Постановлению Правительства Российской Федерации № 160 от 24.02.2009 в охранных зонах запрещается осуществлять любые действия, которые могут нарушить безопасную работу объектов электросетевого хозяйства, в том числе привести к их повреждению или уничтожению, и (или) повлечь причинение вреда жизни, здоровью граждан и имуществу физических или юридических лиц, а также повлечь нанесение экологического ущерба и возникновение пожаров, в том числе: а) набрасывать на провода и опоры воздушных линий электропередачи посторонние предметы, а также подниматься на опоры воздушных линий электропередачи; б) размещать любые объекты и предметы (материалы) в пределах созданных в соответствии с требованиями нормативно-технических документов проходов и подъездов для доступа к объектам электросетевого хозяйства, а также проводить любые работы и возводить сооружения, которые могут препятствовать доступу к объектам электросетевого хозяйства, без создания необходимых для такого доступа проходов и подъездов; в) находиться в пределах оговоренной территории и помещениях распределительных устройств и подстанций, открывать двери и люки распределительных устройств и подстанций, производить переключения и подключения в электрических сетях (указанное требование не распространяется на работников, занятых выполнением разрешенных в установленном порядке работ), разводить огонь в пределах охранных зон вводных и распределительных устройств,	


ПОЛНОЕ НАИМЕНОВАНИЕ ДОЛЖНОСТИ	 ДОКУМЕНТ ПОДПИСАН ЭЛЕКТРОННОЙ ПОДПИСЬЮ Службы государственного кадастрового учета и регистрации недвижимости Федеральная служба государственной регистрации, кадастра и картографии Деловая линия: +7 (495) 708-30-30	ИНИЦИАЛЫ, ФИМИЛИЯ

Земельный участок			
вид объекта недвижимости			
Лист № 142 раздела 4.1	Всего листов раздела 4.1: 164	Всего разделов: 8	Всего листов выписки: 723
16.07.2025г. № КУВИИ-001/2025-140568604			
Кадастровый номер:		78:31:0001417:4284	
		<p>подстанций, воздушных линий электропередачи, а также в охранных зонах кабельных линий электропередачи; г) размещать сваи; д) производить работы ударными механизмами, сбрасывать тяжести массой свыше 5 тонн, производить сброс и слив едких и коррозионных веществ и горюче-смазочных материалов (в охранных зонах подземных кабельных линий электропередачи). Охранные зоны устанавливаются: б) вдоль подземных кабельных линий электропередачи - в виде части поверхности участка земли, расположенного под ней участка недр (на глубину, соответствующую глубине прокладки кабельных линий электропередачи), ограниченной параллельными вертикальными плоскостями, отстоящими по обе стороны линии электропередачи от крайних кабелей на расстоянии 1 метра (при проложении кабельных линий напряжением до 1 киловольта в городах под тротуарами - на 0,6 метра в сторону зданий и сооружений и на 1 метр в сторону проезжей части улицы); в) вдоль подземных кабельных линий электропередачи - в виде водного пространства от водной поверхности до дна, ограниченного вертикальными плоскостями, отстоящими по обе стороны линии от крайних кабелей на расстоянии 100 метров; Реестровый номер границ: 78:31-6.1645; Вид объекта реестра границ: Зона с особыми условиями использования территории; Вид зоны по документу: Охранная зона объектов электросетевого хозяйства - Ф.2-148; Тип зоны: Охранная зона объектов электроэнергетики (объектов электросетевого хозяйства и объектов по производству электрической энергии)</p>	
78:31:0001417:4284/161	178	<p>вид ограничения (обременения): ограничение прав на земельный участок, предусмотренное статьей 56 Земельного кодекса Российской Федерации; Срок действия: не установлен; реквизиты документа-основания: решение о согласовании границ охранной зоны от 20.05.2024 № 07-838/РС-183 выдан: Федеральная служба по экологическому, технологическому и атомному надзору (Ростехнадзор) Северо-Западное управление ; Содержание ограничения (обременения): Ограничения предусмотрены п. 8-11, раздела III Правил установления охранных зон объектов электросетевого хозяйства и особых условий использования земельных участков, расположенных в границах таких зон, утв. Постановлением Правительства РФ от 24.02.2009 № 160 «О порядке установления охранных зон объектов электросетевого хозяйства и особых условий использования земельных участков, расположенных в границах таких зон» (ред. от 21.12.2018). 8. В охранных зонах запрещается осуществлять любые действия, которые могут нарушить безопасную работу объектов электросетевого хозяйства, в том числе привести к их повреждению или уничтожению, и (или) повлечь причинение вреда жизни, здоровью граждан и имуществу физических или юридических лиц, а также повлечь нанесение экологического ущерба и возникновение пожаров, в том числе: а) набрасывать на провода и опоры воздушных линий электропередачи посторонние предметы, а также подниматься на опоры воздушных линий электропередачи; б) размещать любые объекты и предметы (материалы) в пределах созданных в соответствии с требованиями нормативно-технических документов проводов и подъездов для доступа к объектам электросетевого хозяйства, а также проводить любые работы и возводить сооружения, которые могут препятствовать доступу к объектам электросетевого хозяйства, без создания необходимых для такого доступа проходов и подъездов; в) находиться в пределах огороженной территории и помещениях распределительных устройств и подстанций, открывать двери и люки распределительных устройств и</p>	

	 ДОКУМЕНТ ПОДПИСАН ЭЛЕКТРОННОЙ ПОДПИСЬЮ Стороны: ОБЩЕСТВО С ОГРАНИЧЕННОЙ ОТВЕТСТВЕННОСТЬЮ Вид документа: ФЕДЕРАЛЬНАЯ СЛУЖБА ГОСУДАРСТВЕННОЙ РЕГИСТРАЦИИ, КАДАСТРА И КАРТОГРАФИИ Действителен с 01.01.2024 по 31.05.2025	
ПОЛНОЕ НАИМЕНОВАНИЕ ДОЛЖНОСТИ		ИНИЦИАЛЫ, ФИМИЛИЯ

Земельный участок			
вид объекта недвижимости			
Лист № 143 раздела 4.1	Всего листов раздела 4.1: 164	Всего разделов: 8	Всего листов выписки: 723
16.07.2025г. № КУВН-001/2025-140568604			
Кадастровый номер:		78:31:0001417:4284	

	<p>подстанций, производить переключения и подключения в электрических сетях (указанное требование не распространяется на работников, занятых выполнением разрешенных в установленном порядке работ), разводить огонь в пределах охранных зон вводов и распределительных устройств и подстанций, воздушных линий электропередачи, а также в охранных зонах кабельных линий электропередачи; г) размещать свалки; д) производить работы ударными механизмами, сбрасывать тяжести массой свыше 5 тонн, производить сброс и слив едких и коррозионных веществ и горюче-смазочных материалов (в охранных зонах подземных кабельных линий электропередачи). 9. В охранных зонах, установленных для объектов электросетевого хозяйства напряжением свыше 1000 вольт, помимо действий, предусмотренных пунктом 8 настоящих Правил, запрещается: а) складировать или размещать хранилища любых, в том числе горюче-смазочных, материалов; б) размещать детские и спортивные площадки, стадионы, рынки, торговые точки, полевые станы, загоны для скота, гаражи и стоянки всех видов машин и механизмов, проводить любые мероприятия, связанные с большим скоплением людей, не занятых выполнением разрешенных в установленном порядке работ (в охранных зонах воздушных линий электропередачи); в) использовать (запускать) любые летательные аппараты, в том числе воздушных змеев, спортивные модели летательных аппаратов (в охранных зонах воздушных линий электропередачи); г) бросать якоря с судов и осуществлять их проход с отдаленными якорями, цепями, лотами, волокушами и тросами (в охранных зонах подводных кабельных линий электропередачи); д) осуществлять проход судов с поднятыми стрелами кранов и других механизмов (в охранных зонах воздушных линий электропередачи). 10. В пределах охранных зон без письменного решения о согласовании сетевых организаций юридическим и физическим лицам запрещаются: а) строительство, капитальный ремонт, реконструкция или снос зданий и сооружений; б) горные, взрывные, мелиоративные работы, в том числе связанные с временным затоплением земель; в) посадка и вырубка деревьев и кустарников; г) дноуглубительные, землечерпальные и погрузочно-разгрузочные работы, добыча рыбы, других водных животных и растений придонными орудиями лова, устройства водоемов, копка и заготовка льда (в охранных зонах подводных кабельных линий электропередачи); д) проход судов, у которых расстояние по вертикали от верхнего крайнего габарита с грузом или без груза до нижней точки провеса проводов переходов воздушных линий электропередачи через водоемы менее минимально допустимого расстояния, в том числе с учетом максимального уровня подъема воды при паводке; е) проезд машин и механизмов, имеющих общую высоту с грузом или без груза от поверхности дороги более 4,5 метра (в охранных зонах воздушных линий электропередачи); ж) земляные работы на глубине более 0,3 метра (на вспахиваемых землях на глубине более 0,45 метра), а также планировка грунта (в охранных зонах подземных кабельных линий электропередачи); з) полив сельскохозяйственных культур в случае, если высота струи воды может составлять свыше 3 метров (в охранных зонах воздушных линий электропередачи); и) полевые сельскохозяйственные работы с применением сельскохозяйственных машин и оборудования высотой более 4 метров (в охранных зонах воздушных линий электропередачи) или полевые сельскохозяйственные работы, связанные с вспашкой земли (в охранных зонах кабельных линий электропередачи). 11. В</p>
--	-----------------------------------------------------------------------------------------------------------------------------------------------------------------------------------------------------------------------------------------------------------------------------------------------------------------------------------------------------------------------------------------------------------------------------------------------------------------------------------------------------------------------------------------------------------------------------------------------------------------------------------------------------------------------------------------------------------------------------------------------------------------------------------------------------------------------------------------------------------------------------------------------------------------------------------------------------------------------------------------------------------------------------------------------------------------------------------------------------------------------------------------------------------------------------------------------------------------------------------------------------------------------------------------------------------------------------------------------------------------------------------------------------------------------------------------------------------------------------------------------------------------------------------------------------------------------------------------------------------------------------------------------------------------------------------------------------------------------------------------------------------------------------------------------------------------------------------------------------------------------------------------------------------------------------------------------------------------------------------------------------------------------------------------------------------------------------------------------------------------------------------------------------------------------------------------------------------------------------------------------------------------------------------------------------------------------------------------------------------------------------------------------------------------------------------------------------------------------------------------------------------------------------------------------------------------------------------------------------------------------------------------------------------------------------------------------------------------------------------------------------------------------------------------------------------------------------------------------------------------------------------------------------------------------------------------------------------------------------------------------------------------------------------------------------------------------------------------------------------------------------------------------------------------------------------------------------------------------------------------------------------------------------------------------------------------------------------------------------------------------------------------------------------------------------------------------------------------------------------------------------------------------------------------------------------------------


	 ДОКУМЕНТ ПОДПИСАН ЭЛЕКТРОННОЙ ПОДПИСЬЮ Службы государственного кадастрового учета и регистрации недвижимости ФЕДЕРАЛЬНОЙ СЛУЖБЫ ГОСУДАРСТВЕННОЙ РЕГИСТРАЦИИ, КАДАСТРА И КАРТОГРАФИИ Действителен с 01.06.2024 по 31.05.2031			ИНИЦИАЛЫ, ФАМИЛИЯ
ПОЛНОЕ НАИМЕНОВАНИЕ ДОЛЖНОСТИ				

Земельный участок			
вид объекта недвижимости			
Лист № 144 раздела 4.1	Всего листов раздела 4.1: 164	Всего разделов: 8	Всего листов выписки: 723
16.07.2025г. № КУВИ-001/2025-140568604			
Кадастровый номер:		78:31:0001417:4284	
		охраненных зонах, установленных для объектов электросетевого хозяйства напряжением до 1000 вольт, помимо действий, предусмотренных пунктом 8 настоящих Правил, без письменного решения о согласовании сетевых организаций запрещается: а) размещать детские и спортивные площадки, стадионы, рынки, торговые точки, полевые станы, загонки для скота, гаражи и стоянки всех видов машин и механизмов, садовые, огородные земельные участки и иные объекты недвижимости, расположенные в границах территории ведения гражданами садоводства или огородничества для собственных нужд, объекты жилищного строительства, в том числе индивидуального (в охраненных зонах воздушных линий электропередачи); б) складировать или размещать хранилища любых, в том числе горюче-смазочных, материалов; в) устраивать причалы для стоянки судов, барж и плавучих кранов, бросать якоря с судов и осуществлять их проход с отбавными якорями, цепями, лотами, волокушами и тралями (в охраненных зонах подводных кабельных линий электропередачи); Реестровый номер границы: 78:31-6.1823; Вид объекта реестра границы: Зона с особыми условиями использования территории; Вид зоны по документу: Охранная зона объектов электросетевого хозяйства - КП 10 кВ Ф. 2-50/580 Пулковское ш.д.30; Тип зоны: Охранная зона объектов электроэнергетики (объектов электросетевого хозяйства и объектов по производству электрической энергии)	
78:31:0001417:4284/162	180	вид ограничения (обременения): ограничение прав на земельный участок, предусмотренное статьей 56 Земельного кодекса Российской Федерации; Срок действия: не установлен; реквизиты документа-основания: решение о согласовании границ охранной зоны от 20.05.2024 № 06-833/РС-178 выдан: Федеральная служба по экологическому, технологическому и атомному надзору (Ростехнадзор) Северо-Западное управление ; Содержание ограничения (обременения): Ограничения предусмотрены п. 8-11, раздела III Правил установления охраненных зон объектов электросетевого хозяйства и особых условий использования земельных участков, расположенных в границах таких зон, утв. Постановлением Правительства РФ от 24.02.2009 № 160 «О порядке установления охраненных зон объектов электросетевого хозяйства и особых условий использования земельных участков, расположенных в границах таких зон» (ред. от 21.12.2018). 8. В охраненных зонах запрещается осуществлять любые действия, которые могут нарушить безопасную работу объектов электросетевого хозяйства, в том числе привести к их повреждению или уничтожению, и (или) повлечь причинение вреда жизни, здоровью граждан и имуществу физических или юридических лиц, а также повлечь нанесение экологического ущерба и возникновение пожаров, в том числе: а) набрасывать на провода и опоры воздушных линий электропередачи посторонние предметы, а также подниматься на опоры воздушных линий электропередачи; б) размещать любые объекты и предметы (материалы) в пределах созданных в соответствии с требованиями нормативно-технических документов проводов и подъездов для доступа к объектам электросетевого хозяйства, а также проводить любые работы и возводить сооружения, которые могут препятствовать доступу к объектам электросетевого хозяйства, без создания необходимых для такого доступа проходов и подъездов; в) находиться в пределах огороженной территории и помещениях распределительных устройств и подстанций, открывать двери и люки распределительных устройств и подстанций, проводить переключения и подключения в электрических сетях (указанное требование не распространяется на	

	 ДОКУМЕНТ ПОДПИСАН ЭЛЕКТРОННОЙ ПОДПИСЬЮ	
ПОЛНОЕ НАИМЕНОВАНИЕ ДОЛЖНОСТИ	Служба государственного кадастрового учета Федеральная служба государственной регистрации, кадастра и картографии Деловая + 81.06.2024 от 24.06.2024	ИНИЦИАЛЫ, ФИМИЛИЯ

Земельный участок			
вид объекта недвижимости			
Лист № 145 раздела 4.1	Всего листов раздела 4.1: 164	Всего разделов: 8	Всего листов выписки: 723
16.07.2025г. № КУВН-001/2025-140568604			
Кадастровый номер:		78:31:0001417:4284	

	<p>работников, занятых выполнением разрешенных в установленном порядке работ), разводить огонь в пределах охранных зон вводов и распределительных устройств и подстанций, воздушных линий электропередачи, а также в охранных зонах кабельных линий электропередачи; г) размещать свалки; д) производить работы ударными механизмами, сбрасывать тяжести массой свыше 5 тонн, производить сброс и спуск едких и коррозионных веществ и горюче-смазочных материалов (в охранных зонах подземных кабельных линий электропередачи). 9. В охранных зонах, установленных для объектов электросетевого хозяйства напряжением свыше 1000 вольт, помимо действий, предусмотренных пунктом 8 настоящих Правил, запрещается: а) складировать или размещать хранилища любых, в том числе горюче-смазочных, материалов; б) размещать детские и спортивные площадки, стадионы, рынки, торговые точки, полевые станы, загоны для скота, гаражи и стоянки всех видов машин и механизмов, проводить любые мероприятия, связанные с большим скоплением людей, не занятых выполнением разрешенных в установленном порядке работ (в охранных зонах воздушных линий электропередачи); в) использовать (запускать) любые летательные аппараты, в том числе воздушных змеев, спортивные модели летательных аппаратов (в охранных зонах воздушных линий электропередачи); г) бросать якоря с судов и осуществлять их проход с отбрасыванием якоря, цепями, лотами, вешками и тралли (в охранных зонах подводных кабельных линий электропередачи); д) осуществлять проход судов с поднятыми стрелами кранов и других механизмов (в охранных зонах воздушных линий электропередачи). 10. В пределах охранных зон без письменного решения о согласовании сетевых организаций юридическим и физическим лицам запрещаются: а) строительство, капитальный ремонт, реконструкция или снос зданий и сооружений; б) горные, взрывные, мелиоративные работы, в том числе связанные с временным заоплешением земель; в) посадка и вырубка деревьев и кустарников; г) дноуглубительные, землечерпальные и погрузочно-разгрузочные работы, добыча рыбы, других водных животных и растений придонными орудиями лова, устройства водопоев, колка и заготовка льда (в охранных зонах подводных кабельных линий электропередачи); д) проход судов, у которых расстояние по вертикали от верхнего крайнего габарита с грузом или без груза до нижней точки провеса проводов переходов воздушных линий электропередачи через водоемы менее минимально допустимого расстояния, в том числе с учетом максимального уровня подъема воды при паводке; е) проезд машин и механизмов, имеющих общую высоту с грузом или без груза от поверхности дороги более 4,5 метра (в охранных зонах воздушных линий электропередачи); ж) земляные работы на глубине более 0,3 метра (на вспахиваемых землях на глубине более 0,45 метра), а также планировка грунта (в охранных зонах подземных кабельных линий электропередачи); з) полив сельскохозяйственных культур в случае, если высота струи воды может составить свыше 3 метров (в охранных зонах воздушных линий электропередачи); и) полевые сельскохозяйственные работы с применением сельскохозяйственных машин и оборудования высотой более 4 метров (в охранных зонах воздушных линий электропередачи) или полевые сельскохозяйственные работы, связанные с вспашкой земли (в охранных зонах кабельных линий электропередачи). 11. В охранных зонах, установленных для объектов электросетевого хозяйства напряжением до 1000 вольт, помимо действий,</p>
--	---------------------------------------------------------------------------------------------------------------------------------------------------------------------------------------------------------------------------------------------------------------------------------------------------------------------------------------------------------------------------------------------------------------------------------------------------------------------------------------------------------------------------------------------------------------------------------------------------------------------------------------------------------------------------------------------------------------------------------------------------------------------------------------------------------------------------------------------------------------------------------------------------------------------------------------------------------------------------------------------------------------------------------------------------------------------------------------------------------------------------------------------------------------------------------------------------------------------------------------------------------------------------------------------------------------------------------------------------------------------------------------------------------------------------------------------------------------------------------------------------------------------------------------------------------------------------------------------------------------------------------------------------------------------------------------------------------------------------------------------------------------------------------------------------------------------------------------------------------------------------------------------------------------------------------------------------------------------------------------------------------------------------------------------------------------------------------------------------------------------------------------------------------------------------------------------------------------------------------------------------------------------------------------------------------------------------------------------------------------------------------------------------------------------------------------------------------------------------------------------------------------------------------------------------------------------------------------------------------------------------------------------------------------------------------------------------------------------------------------------------------------------------------------------------------------------------------------------------------------------------------------------------------------------------------------------------------------------------------------------------------------------------------------------------------------------------------------------------------------------------------------------------------------------------------------------------------------------------------------------------------------------------------------------------------------------------------------------------------------------------------------------------------------------------------------------------------------------------------------------------------------------------------------------------------------

	 <p>ДОКУМЕНТ ПОДПИСАН ЭЛЕКТРОННОЙ ПОДПИСЬЮ</p> <p>Стефанов Александрович Стефанович Идентификационный номер РЕГИСТРАЦИОННЫЙ КАДАСТРА НЕДВИЖИМОСТИ Действителен с 01.06.2024 по 31.05.2031</p>	
ПОЛНОЕ НАИМЕНОВАНИЕ ДОЛЖНОСТИ		ИНИЦИАЛЫ, ФИМИЛИЯ

Земельный участок			
вид объекта недвижимости			
Лист № 146 раздела 4.1	Всего листов раздела 4.1: 164	Всего разделов: 8	Всего листов выписки: 723
16.07.2025г. № КУВИИ-001/2025-140568604			
Кадастровый номер:		78:31:0001417:4284	
		предусмотренных пунктом 8 настоящих Правил, без письменного решения о согласовании сетевых организаций запрещается: а) размещать детские и спортивные площадки, стадионы, рынки, торговые точки, полевые станы, загонки для скота, гаражи и стоянки всех видов машин и механизмов, садовые, огородные земельные участки и иные объекты недвижимости, расположенные в границах территории ведения гражданами садоводства или огородничества для собственных нужд, объекты жилищного строительства, в том числе индивидуального (в охранных зонах воздушных линий электропередачи); б) складировать или размещать хранилища любых, в том числе горюче-смазочных, материалов; в) устраивать причалы для стоянки судов, барж и плавучих кранов, бросать якоря с судов и осуществлять их проход с отданными якорями, цепями, лотами, волокушами и тралями (в охранных зонах подводных кабельных линий электропередачи); Регистровый номер границы: 78:31-6.1833; Вид объекта реестра границы: Зона с особыми условиями использования территории; Вид зоны по документу: Охранная зона объекта электросетевого хозяйства - КЛ 10 кВ Ф. 2-49/680 Пулковское ш.д.30; Тип зоны: Охранная зона объектов электроэнергетики (объектов электросетевого хозяйства и объектов по производству электрической энергии)	
78:31:0001417:4284/163	68008	вид ограничения (обременения): ограничение права на земельный участок, предусмотренное статьей 56 Земельного кодекса Российской Федерации; Срок действия: не установлен; реквизиты документа-основания: закон Санкт-Петербурга «О границах объединенных зон охраны объектов культурного наследия, расположенных на территории Санкт-Петербурга, режимах использования земель и требованиях к градостроительным регламентам в границах указанных зон. от 19.01.2009 № 820-7 выдан: Комитет по государственному контролю, использованию и охране памятников истории и культуры Правительства Санкт-Петербурга; Содержание ограничения (обременения): РЕЖИМЫ ИСПОЛЬЗОВАНИЯ ЗЕМЕЛЬ И ТРЕБОВАНИЯ К ГРАДОСТРОИТЕЛЬНЫМ РЕГЛАМЕНТАМ В ГРАНИЦАХ ОБЪЕДИНЕННЫХ ЗОН ОХРАНЫ ОБЪЕКТОВ КУЛЬТУРНОГО НАСЛЕДИЯ, РАСПОЛОЖЕННЫХ НА ТЕРРИТОРИИ САНКТ-ПЕТЕРБУРГА установлены Законом Санкт-Петербурга от 19 января 2009 г. № 820-7.; Регистровый номер границы: 78:00-6.1226; Вид объекта реестра границы: Зона с особыми условиями использования территории; Вид зоны по документу: Единая зона регулирования застройки и хозяйственной деятельности объектов культурного наследия исторически сложившихся центральных районов Санкт-Петербурга второй категории (ОЗРЗ-2); Тип зоны: Зона охраны объекта культурного наследия	
78:31:0001417:4284/164	792	вид ограничения (обременения): ограничение права на земельный участок, предусмотренное статьей 56 Земельного кодекса Российской Федерации; Срок действия: не установлен; реквизиты документа-основания: постановление Правительства РФ «О порядке установления охранных зон объектов электросетевого хозяйства и особых условий использования земельных участков, расположенных в границах таких зон, от 24.02.2009 № 160 выдан: Правительство Российской Федерации; Содержание ограничения (обременения): Ограничения предусмотрены п. 8-11, раздела III Правил установления охранных зон объектов электросетевого хозяйства и особых условий использования земельных участков, расположенных в границах таких зон, утв. Постановлением Правительства РФ от 24.02.2009 № 160 «О порядке установления охранных зон объектов	

	 ДОКУМЕНТ ПОДПИСАН ЭЛЕКТРОННОЙ ПОДПИСЬЮ Стороны обеспечили достоверность информации Выдана ФЕДЕРАЛЬНАЯ СЛУЖБА ГОСУДАРСТВЕННОЙ РЕГИСТРАЦИИ, КАДАСТРА И КАРТОГРАФИИ Даты выдачи: с 01.08.2018 по 31.08.2023	
ПОЛНОЕ НАИМЕНОВАНИЕ ДОЛЖНОСТИ		ИНИЦИАЛЫ, ФИМИЛИЯ

Земельный участок			
вид объекта недвижимости			
Лист № 147 раздела 4.1	Всего листов раздела 4.1: 164	Всего разделов: 8	Всего листов выписки: 723
16.07.2025г. № КУВИ-001/2025-140568604			
Кадастровый номер:		78:31:0001417:4284	

	<p>электросетевого хозяйства и особых условий использования земельных участков, расположенных в границах таких зон» (ред. от 21.12.2018). 8. В охранных зонах запрещается осуществлять любые действия, которые могут нарушить безопасную работу объектов электросетевого хозяйства, в том числе привести к их повреждению или уничтожению, и (или) повлечь причинение вреда жизни, здоровью граждан и имуществу физических или юридических лиц, а также повлечь нанесение экологического ущерба и возникновение пожаров, в том числе: а) забрасывать на провода и опоры воздушных линий электропередачи посторонние предметы, а также подниматься на опоры воздушных линий электропередачи; б) проводить работы, угрожающие повреждению объектов электросетевого хозяйства, размещать объекты и предметы, которые могут препятствовать доступу обслуживающего персонала и техники к объектам электроэнергетики, без сохранения и (или) создания, в том числе в соответствии с требованиями нормативно-технических документов, необходимых для такого доступа проходов и подъездов в целях обеспечения эксплуатации оборудования, зданий и сооружений объектов электроэнергетики, проведения работ по ликвидации аварий и устранению их последствий на всем протяжении границы объекта электроэнергетики; в) находиться в пределах огороженной территории и помещенных распределительных устройств и подстанций, открывать двери и люки распределительных устройств и подстанций, производить переключения и подключения в электрических сетях (указанное требование не распространяется на работников, занятых выполнением разрешенных в установленном порядке работ); г) разводить огонь в пределах охранных зон вводных и распределительных устройств и подстанций, воздушных линий электропередачи, а также в охранных зонах кабельных линий электропередачи; д) размещать свалки; е) производить работы ударными механизмами, обрывать тяжести массой свыше 5 тонн, производить оброс и спил едких и коррозионных веществ и горюче-смазочных материалов (в охранных зонах подземных кабельных линий электропередачи); ж) убирать, уничтожать, перемещать, засыпать и повреждать предупреждающие и информационные знаки (либо предупреждающие и информационные надписи, нанесенные на объекты электроэнергетики); з) производить переключения и подключения в электрических сетях (указанное требование не распространяется на работников, занятых выполнением разрешенных в установленном порядке работ); и) осуществлять использование земельных участков в качестве испытательных полигонов, мест уничтожения вооружения и захоронения отходов, возникающих в связи с использованием, производством, ремонтом или уничтожением вооружений или боеприпасов». 9. В охранных зонах, установленных для объектов электросетевого хозяйства напряжением свыше 1000 вольт, помимо действий, предусмотренных пунктом 8 настоящих Правил, запрещается: а) складировать или размещать хранилища любых, в том числе горюче-смазочных, материалов; б) размещать детские и спортивные площадки, стадионы, рынки, торговые точки, полевые станы, загон для скота, гаражи и стоянки всех видов машин и механизмов, проводить любые мероприятия, связанные с большим скоплением людей, не занятых выполнением разрешенных в установленном порядке работ (в охранных зонах воздушных линий электропередачи); в) использовать (запускать) любые летательные аппараты, в том числе воздушных змеев, спортивные модели летательных аппаратов (в охранных зонах воздушных линий</p>
--	----------------------------------------------------------------------------------------------------------------------------------------------------------------------------------------------------------------------------------------------------------------------------------------------------------------------------------------------------------------------------------------------------------------------------------------------------------------------------------------------------------------------------------------------------------------------------------------------------------------------------------------------------------------------------------------------------------------------------------------------------------------------------------------------------------------------------------------------------------------------------------------------------------------------------------------------------------------------------------------------------------------------------------------------------------------------------------------------------------------------------------------------------------------------------------------------------------------------------------------------------------------------------------------------------------------------------------------------------------------------------------------------------------------------------------------------------------------------------------------------------------------------------------------------------------------------------------------------------------------------------------------------------------------------------------------------------------------------------------------------------------------------------------------------------------------------------------------------------------------------------------------------------------------------------------------------------------------------------------------------------------------------------------------------------------------------------------------------------------------------------------------------------------------------------------------------------------------------------------------------------------------------------------------------------------------------------------------------------------------------------------------------------------------------------------------------------------------------------------------------------------------------------------------------------------------------------------------------------------------------------------------------------------------------------------------------------------------------------------------------------------------------------------------------------------------------------------------------------------------------------------------------------------------------------------------------------------------------------------------------------------------------------------------------------------------------------------------------------------------------------------------------------------------------------------------------------------------------------------------------------------------------------------------------------------------------------------------------------------------------------------------------------------------------------------------------------------------------------------------------------------------------------------------------------------------------

	 ДОКУМЕНТ ПОДПИСАН ЭЛЕКТРОННОЙ ПОДПИСЬЮ Службы государственной регистрации Федеральной службы государственной регистрации, кадастра и картографии Республики Татарстан Действителен с 01.01.2024 по 31.01.2031			ИНИЦИАЛЫ, ФИМИЛИЯ
ПОЛНОЕ НАИМЕНОВАНИЕ ДОЛЖНОСТИ				


Земельный участок вид объекта недвижимости			
Лист № 148 раздела 4.1	Всего листов раздела 4.1: 164	Всего разделов: 8	Всего листов выписки: 723
16.07.2025г. № КУВН-001/2025-140568604			
Кадастровый номер:		78:31:0001417:4284	

	<p>электропередачи); г) бросать якоря с судов и осуществлять их проход с отвинными якорями, цепями, лотами, волокушами и трапами (в охранных зонах подводных кабельных линий электропередачи); д) осуществлять проход судов с поднятыми стрелами кранов и других механизмов (в охранных зонах воздушных линий электропередачи); е) осуществлять остановку транспортных средств на автомобильных дорогах в местах пересечения с воздушными линиями электропередачи с проектным номинальным классом напряжения 330 кВ и выше (исключительно в охранных зонах воздушных линий электропередачи); ж) устанавливать рекламные конструкции.”; 10. В охранных зонах допускается размещение зданий и сооружений при соблюдении следующих параметров: а) размещаемое здание или сооружение не создает препятствий для доступа к объекту электросетевого хозяйства (создаются или сохраняются, в том числе в соответствии с требованиями нормативно-технических документов, проходы и подъезды, необходимые для доступа к объекту электроэнергетики обслуживающего персонала и техники в целях обеспечения оперативного, технического и ремонтного обслуживания оборудования, зданий и сооружений объектов электроэнергетики, проведения работ по ликвидации аварий и устранению их последствий на всем протяжении границы объекта электроэнергетики); б) расстояние по горизонтали от элементов зданий и сооружений до проводов воздушных линий электропередачи напряжением до 1 кВ с неизолированными проводами (при наибольшем их отклонении) должно быть не менее: 1,5 метра - от выступающих частей зданий, террас и окон; 1 метра - от глухих стен; в) расстояние по горизонтали от элементов зданий и сооружений до токопроводящих жил кабелей (предназначенных для эксплуатации в воздушной среде) напряжением свыше 1 кВ (при наибольшем их отклонении) должно быть не менее: 1 метра - от выступающих частей зданий, террас и окон; 0,2 метра - от глухих стен зданий, сооружений; г) допускается размещение зданий и сооружений под проводами воздушных линий электропередачи напряжением до 1 кВ с самонесущими изолированными проводами, при этом расстояние по вертикали от указанных зданий и сооружений при наибольшей стреле провеса должно быть не менее 2,5 метра; д) расстояние по горизонтали от элементов зданий и сооружений до проводов воздушных линий электропередачи напряжением свыше 1 кВ (при наибольшем их отклонении) должно быть не менее: 2 метров - при проектном номинальном классе напряжения до 20 кВ; 4 метров - при проектном номинальном классе напряжения 35 - 110 кВ; 5 метров - при проектном номинальном классе напряжения 150 кВ; 6 метров - при проектном номинальном классе напряжения 220 кВ; 20 метров (8 метров до ближайших частей непроизводственных и производственных зданий и сооружений электрических станций и подстанций) - при проектном номинальном классе напряжения 330 - 400 кВ; 30 метров (10 метров до ближайших частей непроизводственных и производственных зданий и сооружений электрических станций и подстанций) - при проектном номинальном классе напряжения 500 кВ; 40 метров (10 метров до ближайших частей непроизводственных и производственных зданий и сооружений электрических станций и подстанций) - при проектном номинальном классе напряжения 750 кВ; е) под проводами воздушных линий электропередачи допускается размещение следующих видов зданий и (или) сооружений и (или) их пересечение с воздушными линиями электропередачи: производственные здания и (или) сооружения промышленных предприятий I и II степени</p>
--	-------------------------------------------------------------------------------------------------------------------------------------------------------------------------------------------------------------------------------------------------------------------------------------------------------------------------------------------------------------------------------------------------------------------------------------------------------------------------------------------------------------------------------------------------------------------------------------------------------------------------------------------------------------------------------------------------------------------------------------------------------------------------------------------------------------------------------------------------------------------------------------------------------------------------------------------------------------------------------------------------------------------------------------------------------------------------------------------------------------------------------------------------------------------------------------------------------------------------------------------------------------------------------------------------------------------------------------------------------------------------------------------------------------------------------------------------------------------------------------------------------------------------------------------------------------------------------------------------------------------------------------------------------------------------------------------------------------------------------------------------------------------------------------------------------------------------------------------------------------------------------------------------------------------------------------------------------------------------------------------------------------------------------------------------------------------------------------------------------------------------------------------------------------------------------------------------------------------------------------------------------------------------------------------------------------------------------------------------------------------------------------------------------------------------------------------------------------------------------------------------------------------------------------------------------------------------------------------------------------------------------------------------------------------------------------------------------------------------------------------------------------------------------------------------------------------------------------------------------------------------------------------------------------------------------------------------------------------------------------------------------------------------------------------------------------------------------------------------------------------------------------------------------------------------------------------------------------------------------------------------------------------------------------------------------------------------------------------------------------------------------------------------------------------------------------------------------------------------------------------------------------------------------------------------------------------------------------------------------


	 ДОКУМЕНТ ПОДПИСАН ЭЛЕКТРОННОЙ ПОДПИСЬЮ Службы государственного кадастрового учета Федеральная служба государственной регистрации, кадастра и картографии Даты подписания: 01.08.2024 по 24.08.2024			ИНИЦИАЛЫ, ФИМИЛИЯ
ПОЛНОЕ НАИМЕНОВАНИЕ ДОЛЖНОСТИ				

Земельный участок			
вид объекта недвижимости			
Лист № 149 раздела 4.1	Всего листов раздела 4.1: 164	Всего разделов: 8	Всего листов выписки: 723
16.07.2025г. № КУВН-001/2025-140568604			
Кадастровый номер:		78:31:0001417:4284	

огнестойкости в соответствии с техническим регламентом о требованиях пожарной безопасности, если проектный номинальный класс напряжения воздушных линий электропередачи не превышает 220 кВ, а также вне зависимости от проектного номинального класса напряжения воздушных линий электропередачи - здания и сооружения электрических станций и подстанций (включая вспомогательные и обслуживающие объекты), ограждения при условии, что расстояние от высшей точки указанных зданий и (или) сооружений, ограждений по вертикали до проводов воздушной линии электропередачи при наибольшей стреле провеса должно быть не менее: 3 метров - при проектом номинальном классе напряжения до 35 кВ; 4 метров - при проектом номинальном классе напряжения 110 кВ; 4 метров - при проектом номинальном классе напряжения 150 кВ; 5 метров - при проектом номинальном классе напряжения 220 кВ; 7,5 метра - при проектом номинальном классе напряжения 330 - 400 кВ; 8 метров - при проектом номинальном классе напряжения 500 кВ; 12 метров - при проектом номинальном классе напряжения 750 кВ; линии связи, линии проводного вещания, если проектный номинальный класс напряжения воздушных линий электропередачи не превышает 500 кВ при условии, что расстояние по вертикали до проводов воздушной линии электропередачи от указанных линий при наибольшей стреле провеса должно быть не менее: 3 метров - при проектом номинальном классе напряжения до 35 кВ; 4 метров - при проектом номинальном классе напряжения 110 кВ; 4 метров - при проектом номинальном классе напряжения 150 кВ; 4 метров - при проектом номинальном классе напряжения 220 кВ; 5 метров - при проектом номинальном классе напряжения 330 - 400 кВ; 5 метров - при проектом номинальном классе напряжения 500 кВ; железные дороги при условии, что расстояние по вертикали от головки рельса до проводов воздушной линии электропередачи при наибольшей стреле провеса должно быть не менее: 7,5 метра - при проектом номинальном классе напряжения до 35 кВ; 7,5 метра - при проектом номинальном классе напряжения 110 кВ; 8 метров - при проектом номинальном классе напряжения 150 кВ; 8,5 метра - при проектом номинальном классе напряжения 220 кВ; 9 метров - при проектом номинальном классе напряжения 330 - 400 кВ; 9,5 метра - при проектом номинальном классе напряжения 500 кВ; 12 метров - при проектом номинальном классе напряжения 750 кВ; автомобильные дороги при условии, что расстояние по вертикали от покрытия проезжей части дорог всех категорий до проводов воздушной линии электропередачи при наибольшей стреле провеса должно быть не менее: 7 метров - при проектом номинальном классе напряжения до 35 кВ; 7 метров - при проектом номинальном классе напряжения 110 кВ; 7,5 метра - при проектом номинальном классе напряжения 150 кВ; 8 метров - при проектом номинальном классе напряжения 220 кВ; 8,5 метра (11 метров - в границах населенных пунктов) - при проектом номинальном классе напряжения 330 - 400 кВ; 9,5 метра (15,5 метра - в границах населенных пунктов) - при проектом номинальном классе напряжения 500 кВ; 16 метров (23 метров - в границах населенных пунктов) - при проектом номинальном классе напряжения 750 кВ; провода контактной сети или несущего троса трамвайных и троллейбусных линий, если проектный номинальный класс напряжения воздушных линий электропередачи не превышает 500 кВ при условии, что расстояние по вертикали от указанных проводов или тросов до

 ДОКУМЕНТ ПОДПИСАН ЭЛЕКТРОННОЙ ПОДПИСЬЮ	Служба ФОНОВЫХ ЗАДАЧ И РЕШЕНИЙ Имя: ФЕДЕРАЛЬНАЯ СЛУЖБА ГОСУДАРСТВЕННОЙ РЕГИСТРАЦИИ, КАДАСТРА И КАРТОГРАФИИ Действителен с 01.06.2014 по 31.05.2031	ИНИЦИАЛЫ, ФИМИЛИЯ
ПОЛНОЕ НАИМЕНОВАНИЕ ДОЛЖНОСТИ		

Земельный участок вид объекта недвижимости			
Лист № 150 раздела 4.1	Всего листов раздела 4.1: 164	Всего разделов: 8	Всего листов выписки: 723
16.07.2025г. № КУВИИ-001/2025-140568604			
Кадастровый номер:		78:31:0001417:4284	
	<p>проводов воздушной линии электропередачи при наибольшей стреле провеса должно быть не менее: 3 метров - при проектном номинальном классе напряжения до 35 кВ; 3 метров - при проектном номинальном классе напряжения 110 кВ; 4 метров - при проектном номинальном классе напряжения 150 кВ; 4 метров - при проектном номинальном классе напряжения 220 кВ; 5 метров - при проектном номинальном классе напряжения 330 - 400 кВ; 5 метров - при проектном номинальном классе напряжения 500 кВ; трубопроводы при условии, что расстояние по вертикали от высшей точки любой части трубопровода до проводов воздушной линии электропередачи при наибольшей стреле провеса должно быть не менее: 4 метров - при проектном номинальном классе напряжения до 35 кВ; 4 метров - при проектном номинальном классе напряжения 110 кВ; 4,5 метра - при проектном номинальном классе напряжения 150 кВ; 5 метров - при проектном номинальном классе напряжения 220 кВ; 6 метров - при проектном номинальном классе напряжения 330 - 400 кВ; 8 метров - при проектном номинальном классе напряжения 500 кВ; 12 метров - при проектном номинальном классе напряжения 750 кВ; ж) в случае если в соответствии с техническим регламентом о требованиях пожарной безопасности должны соблюдаться противопожарные расстояния между такими зданиями, сооружениями и объектами электроэнергетики, возможность размещения зданий, сооружений в границах охранный зоны определяется исходя из противопожарных расстояний. 11. В пределах охранный зоны без соблюдения условий осуществления соответствующих видов деятельности, предусмотренных решением о согласовании такой охранный зоны, юридическим и физическим лицам запрещаются: а) горные, взрывные, мелновзрывные работы, в том числе связанные с временным затоплением земель; б) дноуглубительные, землечерпальные и погрузочно-разгрузочные работы, добыча рыбы, других водных животных и растений придонными орудиями лова, устройство водопоя, копка и заготовка льда (в охранных зонах подводных кабельных линий электропередачи); в) провал судов, у которых расстояние по вертикали от верхнего крайнего габарита с грузом или без груза до нижней точки провеса проводов переходов воздушных линий электропередачи через водоемы менее минимально допустимого расстояния, в том числе с учетом максимального уровня подъема воды при паводке; г) проезд машин и механизмов, имеющих общую высоту с грузом или без груза от поверхности дороги более 4,5 метра (в охранных зонах воздушных линий электропередачи); д) земляные работы на глубине более 0,3 метра (на вспахиваемых землях на глубине более 0,45 метра), а также планировка грунта (в охранных зонах подземных кабельных линий электропередачи); е) полив сельскохозяйственных культур в случае, если высота струи воды может составить свыше 3 метров (в охранных зонах воздушных линий электропередачи); ж) полевые сельскохозяйственные работы с применением сельскохозяйственных машин и оборудования высотой более 4 метров (в охранных зонах воздушных линий электропередачи) или полевые сельскохозяйственные работы, связанные с вспашкой земли (в охранных зонах кабельных линий электропередачи); з) посадка и вырубка деревьев и кустарников.; Реестровый номер границы: 78:31-6.1927; Вид объекта реестра границ: Зона с особыми условиями использования территории; Вид зоны по документу: Охранная зона объекта электросетевого хозяйства - Ф.2-93/бид Ф.2-129/д.з-438-11.03/; Тип зоны: Охранная зона объектов электроэнергетики</p>		

 ДОКУМЕНТ ПОДПИСАН ЭЛЕКТРОННОЙ ПОДПИСЬЮ		
Служба ФОНОВЫЙ КОМПЬЮТЕРИЗИРОВАННО Федеральная служба государственной регистрации, кадастра и картографии Деловая линия: +7(495) 708-38-38		ИНИЦИАЛЫ, ФАМИЛИЯ
ПОЛНОЕ НАИМЕНОВАНИЕ ДОЛЖНОСТИ		

Земельный участок			
вид объекта недвижимости			
Лист № 151 раздела 4.1	Всего листов раздела 4.1: 164	Всего разделов: 8	Всего листов выписки: 723
16.07.2025г. № КУВИ-001/2025-140568604			
Кадастровый номер:		78:31:0001417:4284	
78:31:0001417:4284/165	2	<p>(объектов электросетевого хозяйства и объектов по производству электрической энергии)</p> <p>вид ограничения (обременения): ограничение прав на земельный участок, предусмотренное статьей 56 Земельного кодекса Российской Федерации; Срок действия: не установлен; реквизиты документа-основания: постановление Правительства РФ «О порядке установления охранных зон объектов электросетевого хозяйства и особых условий использования земельных участков, расположенных в границах таких зон» от 24.02.2009 № 160 выдан: Правительство Российской Федерации; Содержание ограничения (обременения): Ограничения предусмотрены п. 8-11, раздела III Правил установления охранных зон объектов электросетевого хозяйства и особых условий использования земельных участков, расположенных в границах таких зон, утв. Постановлением Правительства РФ от 24.02.2009 № 160 «О порядке установления охранных зон объектов электросетевого хозяйства и особых условий использования земельных участков, расположенных в границах таких зон» (ред. от 21.12.2018). 8. В охранных зонах запрещается осуществлять любые действия, которые могут нарушить безопасную работу объектов электросетевого хозяйства, в том числе привести к их повреждению или уничтожению, и (или) повлечь причинение вреда жизни, здоровью граждан и имуществу физических или юридических лиц, а также повлечь нанесение экологического ущерба и возникновение пожаров, в том числе: а) набрасывать на провода и опоры воздушных линий электропередачи посторонние предметы, а также подниматься на опоры воздушных линий электропередачи; б) проводить работы, угрожающие повреждению объектов электросетевого хозяйства, размещать объекты и предметы, которые могут препятствовать доступу обслуживающего персонала и техники к объектам электроэнергетики, без сохранения и (или) создания, в том числе в соответствии с требованиями нормативно-технических документов, необходимых для такого доступа проходов и подъездов в целях обеспечения эксплуатации оборудования, зданий и сооружений объектов электроэнергетики, проведения работ по ликвидации аварий и устранению их последствий на всем протяжении границы объекта электроэнергетики; в) заходить в пределах оговоренной территории и помещений распределительных устройств и подстанций, открывать двери и люки распределительных устройств и подстанций, производить переключения и подключения в электрических сетях (указанное требование не распространяется на работников, занятых выполнением разрешенных в установленном порядке работ), разводить огонь в пределах охранных зон вводных и распределительных устройств и подстанций, воздушных линий электропередачи, а также в охранных зонах кабельных линий электропередачи; г) размещать свалки; д) производить работы ударными механизмами, сбрасывать тяжести массой свыше 5 тонн, производить оброс и слив едких и коррозионных веществ и горюче-смазочных материалов (в охранных зонах подземных кабельных линий электропередачи); е) убирать, уничтожить, перемещать, засыпать и повреждать предупреждающие и информационные знаки (либо предупреждающие и информационные надписи, нанесенные на объекты электроэнергетики); ж) производить переключения и подключения в электрических сетях (указанное требование не распространяется на работников, занятых выполнением разрешенных в установленном порядке работ); з) осуществлять использование земельных участков в качестве испытательных полигонов, мест уничтожения</p>	

ПОЛНОЕ НАИМЕНОВАНИЕ ДОЛЖНОСТИ	 ДОКУМЕНТ ПОДПИСАН ЭЛЕКТРОННОЙ ПОДПИСЬЮ	ИНИЦИАЛЫ, ФАМИЛИЯ
	Служба государственного кадастрового учета Федеральная служба государственной регистрации, кадастра и картографии Деловая + 01.05.2025 в 14:05:20	


Земельный участок			
вид объекта недвижимости			
Лист № 152 раздела 4.1	Всего листов раздела 4.1: 164	Всего разделов: 8	Всего листов выписки: 723
16.07.2025г. № КУВН-001/2025-140568604			
Кадастровый номер:		78:31:0001417:4284	

	<p>вооружения и захоронения отходов, возникающих в связи с использованием, производством, ремонтом или уничтожением вооружений или боеприпасов". 9. В охранных зонах, установленных для объектов электросетевого хозяйства напряжением свыше 1000 вольт, помимо действий, предусмотренных пунктом 8 настоящих Правил, запрещается: а) складировать или размещать хранилища любых, в том числе горюче-смазочных, материалов; б) размещать детские и спортивные площадки, стадионы, рынки, торговые точки, полевые станы, загонь для скота, гаражи и стоянки всех видов машин и механизмов, проводить любые мероприятия, связанные с большим скоплением людей, не занятых выполнением разрешенных в установленном порядке работ (в охранных зонах воздушных линий электропередачи); в) использовать (запускать) любые летательные аппараты, в том числе воздушных змеев, спортивные модели летательных аппаратов (в охранных зонах воздушных линий электропередачи); г) бросать якоря с судов и осуществлять их проход с отпавшими якорями, цепями, лотами, волокушами и тралями (в охранных зонах подводных кабельных линий электропередачи); д) осуществлять проход судов с поднятыми стрелами кранов и других механизмов (в охранных зонах воздушных линий электропередачи); е) осуществлять остановку транспортных средств на автомобильных дорогах в местах пересечения с воздушными линиями электропередачи с проектным номинальным классом напряжения 330 кВ и выше (исключительно в охранных зонах воздушных линий электропередачи); ж) устанавливать рекламные конструкции.";</p> <p>10. В охранных зонах допускается размещение зданий и сооружений при соблюдении следующих параметров: а) размещаемое здание или сооружение не создает препятствий для доступа к объекту электросетевого хозяйства (создаются или сохраняются, в том числе в соответствии с требованиями нормативно-технических документов, проходы и подъезды, необходимые для доступа к объекту электроэнергетики обслуживающего персонала и техники в целях обеспечения оперативного, технического и ремонтного обслуживания оборудования, зданий и сооружений объектов электроэнергетики, проведения работ по ликвидации аварий и устранению их последствий на всем протяжении границы объекта электроэнергетики); б) расстояние по горизонтали от элементов зданий и сооружений до проводов воздушных линий электропередачи напряжением до 1 кВ с неизолированными проводами (при наибольшем их отклонении) должно быть не менее: 1,5 метра - от выступающих частей зданий, террас и оков; 1 метра - от глухих стен; в) расстояние по горизонтали от элементов зданий и сооружений до токопроводящих жил кабелей (предназначенных для эксплуатации в воздушной среде) напряжением свыше 1 кВ (при наибольшем их отклонении) должно быть не менее: 1 метра - от выступающих частей зданий, террас и оков; 0,2 метра - от глухих стен зданий, сооружений; г) допускается размещение зданий и сооружений под проводами воздушных линий электропередачи напряжением до 1 кВ с самонесущими изолированными проводами, при этом расстояние по вертикали от указанных зданий и сооружений при наибольшей стреле провеса должно быть не менее 2,5 метра; д) расстояние по горизонтали от элементов зданий и сооружений до проводов воздушных линий электропередачи напряжением свыше 1 кВ (при наибольшем их отклонении) должно быть не менее: 2 метров - при проектном номинальном классе напряжения до 20 кВ; 4 метров - при проектном номинальном классе напряжения 35 - 110 кВ; 5 метров - при проектном номинальном</p>
--	-----------------------------------------------------------------------------------------------------------------------------------------------------------------------------------------------------------------------------------------------------------------------------------------------------------------------------------------------------------------------------------------------------------------------------------------------------------------------------------------------------------------------------------------------------------------------------------------------------------------------------------------------------------------------------------------------------------------------------------------------------------------------------------------------------------------------------------------------------------------------------------------------------------------------------------------------------------------------------------------------------------------------------------------------------------------------------------------------------------------------------------------------------------------------------------------------------------------------------------------------------------------------------------------------------------------------------------------------------------------------------------------------------------------------------------------------------------------------------------------------------------------------------------------------------------------------------------------------------------------------------------------------------------------------------------------------------------------------------------------------------------------------------------------------------------------------------------------------------------------------------------------------------------------------------------------------------------------------------------------------------------------------------------------------------------------------------------------------------------------------------------------------------------------------------------------------------------------------------------------------------------------------------------------------------------------------------------------------------------------------------------------------------------------------------------------------------------------------------------------------------------------------------------------------------------------------------------------------------------------------------------------------------------------------------------------------------------------------------------------------------------------------------------------------------------------------------------------------------------------------------------------------------------------------------------------------------------------------------------------------------------------------------------------------------------------------------------------------------------------------------------------------------------------------------------------------------------------------------------------------------------------------------------------------------------------------------------------------------------------------------------------------------------------------------------------------------------------------------------------------------------------------------------------------------------------------------------------------------

	 ДОКУМЕНТ ПОДПИСАН ЭЛЕКТРОННОЙ ПОДПИСЬЮ Службы государственного кадастрового учета Федеральная служба государственной регистрации, кадастра и картографии Дубликат от 02.08.2024 по 24.08.2024			ИНИЦИАЛЫ, ФИМИЛИЯ
ПОЛНОЕ НАИМЕНОВАНИЕ ДОЛЖНОСТИ				

Земельный участок			
вид объекта недвижимости			
Лист № 153 раздела 4.1	Всего листов раздела 4.1: 164	Всего разделов: 8	Всего листов выписки: 723
16.07.2025г. № КУВИ-001/2025-140568604			
Кадастровый номер:		78:31:0001417:4284	

	<p>классе напряжения 150 кВ; 6 метров - при проектном номинальном классе напряжения 220 кВ; 20 метров (8 метров до ближайших частей непроизводственных и производственных зданий и сооружений электрических станций и подстанций) - при проектном номинальном классе напряжения 330 - 400 кВ; 30 метров (10 метров до ближайших частей непроизводственных и производственных зданий и сооружений электрических станций и подстанций) - при проектном номинальном классе напряжения 500 кВ; 40 метров (10 метров до ближайших частей непроизводственных и производственных зданий и сооружений электрических станций и подстанций) - при проектном номинальном классе напряжения 750 кВ; е) под проводами воздушных линий электропередачи допускается размещение следующих видов зданий и (или) сооружений и (или) их пересечение с воздушными линиями электропередачи: производственные здания и (или) сооружения промышленных предприятий I и II степени огнестойкости в соответствии с техническим регламентом о требованиях пожарной безопасности, если проектный номинальный класс напряжения воздушных линий электропередачи не превышает 220 кВ, а также вне зависимости от проектного номинального класса напряжения воздушных линий электропередачи - здания и сооружения электрических станций и подстанций (включая вспомогательные и обслуживающие объекты), ограждения при условии, что расстояние от наивысшей точки указанных зданий и (или) сооружений, ограждений по вертикали до проводов воздушной линии электропередачи при наибольшей стреле провеса должно быть не менее: 3 метра - при проектном номинальном классе напряжения до 35 кВ; 4 метра - при проектном номинальном классе напряжения 110 кВ; 4 метра - при проектном номинальном классе напряжения 150 кВ; 5 метров - при проектном номинальном классе напряжения 220 кВ; 7,5 метра - при проектном номинальном классе напряжения 330 - 400 кВ; 8 метров - при проектном номинальном классе напряжения 500 кВ; 12 метров - при проектном номинальном классе напряжения 750 кВ; линии связи, линии провального вещания, если проектный номинальный класс напряжения воздушных линий электропередачи не превышает 500 кВ при условии, что расстояние по вертикали до проводов воздушной линии электропередачи от указанных линий при наибольшей стреле провеса должно быть не менее: 3 метра - при проектном номинальном классе напряжения до 35 кВ; 4 метра - при проектном номинальном классе напряжения 110 кВ; 4 метра - при проектном номинальном классе напряжения 150 кВ; 4 метра - при проектном номинальном классе напряжения 220 кВ; 5 метров - при проектном номинальном классе напряжения 330 - 400 кВ; 5 метров - при проектном номинальном классе напряжения 500 кВ; железные дороги при условии, что расстояние по вертикали от головки рельса до проводов воздушной линии электропередачи при наибольшей стреле провеса должно быть не менее: 7,5 метра - при проектном номинальном классе напряжения до 35 кВ; 7,5 метра - при проектном номинальном классе напряжения 110 кВ; 8 метров - при проектном номинальном классе напряжения 150 кВ; 8,5 метра - при проектном номинальном классе напряжения 220 кВ; 9 метров - при проектном номинальном классе напряжения 330 - 400 кВ; 9,5 метра - при проектном номинальном классе напряжения 500 кВ; 12 метров - при проектном номинальном классе напряжения 750 кВ; автомобильные дороги при условии, что расстояние по вертикали от покрытия проезжей части дорог всех категорий до проводов воздушной линии</p>
--	-----------------------------------------------------------------------------------------------------------------------------------------------------------------------------------------------------------------------------------------------------------------------------------------------------------------------------------------------------------------------------------------------------------------------------------------------------------------------------------------------------------------------------------------------------------------------------------------------------------------------------------------------------------------------------------------------------------------------------------------------------------------------------------------------------------------------------------------------------------------------------------------------------------------------------------------------------------------------------------------------------------------------------------------------------------------------------------------------------------------------------------------------------------------------------------------------------------------------------------------------------------------------------------------------------------------------------------------------------------------------------------------------------------------------------------------------------------------------------------------------------------------------------------------------------------------------------------------------------------------------------------------------------------------------------------------------------------------------------------------------------------------------------------------------------------------------------------------------------------------------------------------------------------------------------------------------------------------------------------------------------------------------------------------------------------------------------------------------------------------------------------------------------------------------------------------------------------------------------------------------------------------------------------------------------------------------------------------------------------------------------------------------------------------------------------------------------------------------------------------------------------------------------------------------------------------------------------------------------------------------------------------------------------------------------------------------------------------------------------------------------------------------------------------------------------------------------------------------------------------------------------------------------------------------------------------------------------------------------------------------------------------------------------------------------------------------------------------------------------------------------------------------------------------------------------------------------------------------------------------------------------------------------------------------------------------------------------------------------------------------------------------------------------------------------------------------------------------------------------------------------------------------------------------------------------------

	 <p>ДОКУМЕНТ ПОДПИСАН электронной подписью</p>	
ПОЛНОЕ НАИМЕНОВАНИЕ ДОЛЖНОСТИ	<p>Стефанович ОВЕРЕСЛАВОВИЧ Иванов ФЕДЕРАЛЬНАЯ СЛУЖБА ГОСУДАРСТВЕННОЙ РЕГИСТРАЦИИ, КАДАСТРА И КАРТОГРАФИИ Датировано: 16.07.2025 10:24:00</p>	ИНИЦИАЛЫ, ФИМИЛИЯ

Земельный участок			
вид объекта недвижимости			
Лист № 154 раздела 4.1	Всего листов раздела 4.1: 164	Всего разделов: 8	Всего листов выписки: 723
16.07.2025г. № КУВН-001/2025-140568604			
Кадастровый номер:		78:31:0001417:4284	

	<p>электропередачи при наибольшей стреле провеса должно быть не менее: 7 метров - при проектном номинальном классе напряжения до 35 кВ; 7 метров - при проектном номинальном классе напряжения 110 кВ; 7,5 метра - при проектном номинальном классе напряжения 150 кВ; 8 метров - при проектном номинальном классе напряжения 220 кВ; 8,5 метра (11 метров - в границах населенных пунктов) - при проектном номинальном классе напряжения 330 - 400 кВ; 9,5 метра (15,5 метра - в границах населенных пунктов) - при проектном номинальном классе напряжения 500 кВ; 16 метров (23 метров - в границах населенных пунктов) - при проектном номинальном классе напряжения 750 кВ; провода контактной сети или несущего троса трамвайных и троллейбусных линий, если проектный номинальный класс напряжения воздушных линий электропередачи не превышает 500 кВ при условии, что расстояние по вертикали от указанных проводов или тросов до проводов воздушной линии электропередачи при наибольшей стреле провеса должно быть не менее: 3 метров - при проектном номинальном классе напряжения до 35 кВ; 3 метров - при проектном номинальном классе напряжения 110 кВ; 4 метров - при проектном номинальном классе напряжения 150 кВ; 4 метров - при проектном номинальном классе напряжения 220 кВ; 5 метров - при проектном номинальном классе напряжения 330 - 400 кВ; 5 метров - при проектном номинальном классе напряжения 500 кВ; трубопроводы при условии, что расстояние по вертикали от высшей точки любой части трубопровода до проводов воздушной линии электропередачи при наибольшей стреле провеса должно быть не менее: 4 метров - при проектном номинальном классе напряжения до 35 кВ; 4 метров - при проектном номинальном классе напряжения 110 кВ; 4,5 метра - при проектном номинальном классе напряжения 150 кВ; 5 метров - при проектном номинальном классе напряжения 220 кВ; 6 метров - при проектном номинальном классе напряжения 330 - 400 кВ; 8 метров - при проектном номинальном классе напряжения 500 кВ; 12 метров - при проектном номинальном классе напряжения 750 кВ; ж) в случае если в соответствии с техническим регламентом о требованиях пожарной безопасности должны соблюдаться противопожарные расстояния между такими зданиями, сооружениями и объектами электроэнергетики, возможность размещения зданий, сооружений в границах охранный зоны определяется исходя из противопожарных расстояний. 11. В пределах охранный зоны без соблюдения условий осуществления соответствующих видов деятельности, предусмотренных решением о согласовании такой охранный зоны, юридическим и физическим лицам запрещаются: а) горные, взрывные, непионерные работы, в том числе связанные с временным затоплением земель; б) дноуглубительные, землечерпальные и погрузочно-разгрузочные работы, добыча рыбы, других водных животных и растений придонными орудиями лова, устройство водоемов, копка и заготовка льда (в охранных зонах подводных кабельных линий электропередачи); в) проезд судов, у которых расстояние по вертикали от верхнего крайнего габарита с грузом или без груза до нижней точки провеса проводов переходов воздушных линий электропередачи через водоемы менее минимально допустимого расстояния, в том числе с учетом максимального уровня подъема воды при паводке; г) проезд машин и механизмов, имеющих общую высоту с грузом или без груза от поверхности дороги более 4,5 метра (в охранных зонах воздушных линий электропередачи); д) земляные работы на глубине более 0,3 метра (на</p>
--	------------------------------------------------------------------------------------------------------------------------------------------------------------------------------------------------------------------------------------------------------------------------------------------------------------------------------------------------------------------------------------------------------------------------------------------------------------------------------------------------------------------------------------------------------------------------------------------------------------------------------------------------------------------------------------------------------------------------------------------------------------------------------------------------------------------------------------------------------------------------------------------------------------------------------------------------------------------------------------------------------------------------------------------------------------------------------------------------------------------------------------------------------------------------------------------------------------------------------------------------------------------------------------------------------------------------------------------------------------------------------------------------------------------------------------------------------------------------------------------------------------------------------------------------------------------------------------------------------------------------------------------------------------------------------------------------------------------------------------------------------------------------------------------------------------------------------------------------------------------------------------------------------------------------------------------------------------------------------------------------------------------------------------------------------------------------------------------------------------------------------------------------------------------------------------------------------------------------------------------------------------------------------------------------------------------------------------------------------------------------------------------------------------------------------------------------------------------------------------------------------------------------------------------------------------------------------------------------------------------------------------------------------------------------------------------------------------------------------------------------------------------------------------------------------------------------------------------------------------------------------------------------------------------------------------------------------------------------------------------------------------------------------------------------------------------------------------------------------------------------------------------------------------------------------------------------------------------------------------------------------------------------------------------------------------------------------------------------------------------------------------------------------------------------------------------------------------------------------------------------------------------------------------------------------------------


	 ДОКУМЕНТ ПОДПИСАН ЭЛЕКТРОННОЙ ПОДПИСЬЮ Службы государственной регистрации Федеральной службы государственной регистрации, кадастра и картографии Дубликат от 01.08.2024 по 24.08.2024			ИНИЦИАЛЫ, ФИМИЛИЯ
ПОЛНОЕ НАИМЕНОВАНИЕ ДОЛЖНОСТИ				

Земельный участок			
вид объекта недвижимости			
Лист № 155 раздела 4.1	Всего листов раздела 4.1: 164	Всего разделов: 8	Всего листов выписки: 723
16.07.2025г. № КУВН-001/2025-140568604			
Кадастровый номер:		78:31:0001417:4284	
		вспахиваемых землях на глубине более 0,45 метра), а также планировка грунта (в охранных зонах подземных кабельных линий электропередачи); е) полив сельскохозяйственных культур в случае, если высота струи воды может составить свыше 3 метров (в охранных зонах воздушных линий электропередачи); ж) полевые сельскохозяйственные работы с применением сельскохозяйственных машин и оборудования высотой более 4 метров (в охранных зонах воздушных линий электропередачи) или полевые сельскохозяйственные работы, связанные с вспашкой земли (в охранных зонах кабельных линий электропередачи); з) посадка и вырубка деревьев и кустарников.; Реестровый номер границы: 78:31-6.1928; Вид объекта реестра границ: Зона с особыми условиями использования территории; Вид зоны по документу: Охранная зона объекта электросетевого хозяйства - Ф.2-29/314; Тип зоны: Охранная зона объектов электроэнергетики (объектов электросетевого хозяйства и объектов по производству электрической энергии)	
78:31:0001417:4284/166	2	вид ограничения (обременения): ограничение права на земельный участок, предусмотренные статьей 56 Земельного кодекса Российской Федерации; Срок действия: не установлен; реквизиты документа-основания: постановление Правительства РФ «О порядке установления охранных зон объектов электросетевого хозяйства и особых условий использования земельных участков, расположенных в границах таких зон» от 24.02.2009 № 160 выдан: Правительство Российской Федерации; Содержание ограничения (обременения): Ограничения предусмотрены п. 8-11, раздела III Правила установления охранных зон объектов электросетевого хозяйства и особых условий использования земельных участков, расположенных в границах таких зон, утв. Постановлением Правительства РФ от 24.02.2009 № 160 «О порядке установления охранных зон объектов электросетевого хозяйства и особых условий использования земельных участков, расположенных в границах таких зон» (ред. от 21.12.2018). 8. В охранных зонах запрещается осуществлять любые действия, которые могут нарушить безопасную работу объектов электросетевого хозяйства, в том числе привести к их повреждению или уничтожению, и (или) повлечь причинение вреда жизни, здоровью граждан и имуществу физических или юридических лиц, а также повлечь нанесение экологического ущерба и возникновение пожаров, в том числе: а) забрасывать на провода и опоры воздушных линий электропередачи посторонние предметы, а также подниматься на опоры воздушных линий электропередачи; б) проводить работы, угрожающие повреждению объектов электросетевого хозяйства, размещать объекты и предметы, которые могут препятствовать доступу обслуживающего персонала и техники к объектам электроэнергетики, без сохранения и (или) создания, в том числе в соответствии с требованиями нормативно-технических документов, необходимых для такого доступа проходов и подъездов в целях обеспечения эксплуатации оборудования, зданий и сооружений объектов электроэнергетики, проведения работ по ликвидации аварий и устранению их последствий на всем протяжении границы объекта электроэнергетики; в) находиться в пределах огороженной территории и помещенных распределительных устройств и подстанций, открывать двери и люки распределительных устройств и подстанций, производить переключения и подключения в электрических сетях (указанное требование не распространяется на работников, занятых выполнением разрешенных в установленном порядке работ),	

	 ДОКУМЕНТ ПОДПИСАН ЭЛЕКТРОННОЙ ПОДПИСЬЮ Службы государственного кадастрового учета Федеральная служба государственной регистрации, кадастра и картографии Деловая линия: + 01.00.2024 до 24.06.2024	
ПОЛНОЕ НАИМЕНОВАНИЕ ДОЛЖНОСТИ		ИНИЦИАЛЫ, ФАМИЛИЯ


Земельный участок			
вид объекта недвижимости			
Лист № 156 раздела 4.1	Всего листов раздела 4.1: 164	Всего разделов: 8	Всего листов выписки: 723
16.07.2025г. № КУВН-001/2025-140568604			
Кадастровый номер:		78:31:0001417:4284	

	<p>разводить огонь в пределах охранных зон вводных и распределительных устройств и подстанций, воздушных линий электропередачи, а также в охранных зонах кабельных линий электропередачи; г) размещать сваи; д) производить работы ударными механизмами, обрывать тяжести массой свыше 5 тонн, производить оброс и спил едких и коррозионных веществ и горюче-смазочных материалов (в охранных зонах подземных кабельных линий электропередачи); е) убирать, уничтожать, перемещать, засыпать и повреждать предупреждающие и информационные знаки (либо предупреждающие и информационные надписи, нанесенные на объекты электроэнергетики); ж) производить переключения и подключения в электрических сетях (указанное требование не распространяется на работников, занятых выполнением разрешенных в установленном порядке работ); з) осуществлять использование земельных участков в качестве испытательных полигонов, мест уничтожения вооружения и захоронения отходов, возникающих в связи с использованием, производством, ремонтом или уничтожением вооружений или боеприпасов * 9. В охранных зонах, установленных для объектов электросетевого хозяйства напряжением свыше 1000 вольт, помимо действий, предусмотренных пунктом 8 настоящих Правил, запрещается: а) складировать или размещать хранилища любых, в том числе горюче-смазочных, материалов; б) размещать детские и спортивные площадки, стадионы, рынки, торговые точки, полевые станы, загоны для скота, гаражи и стоянки всех видов машин и механизмов, проводить любые мероприятия, связанные с большим скоплением людей, не связанных выполнением разрешенных в установленном порядке работ (в охранных зонах воздушных линий электропередачи); в) использовать (запускать) любые летательные аппараты, в том числе воздушных змеев, спортивные модели летательных аппаратов (в охранных зонах воздушных линий электропередачи); г) бросать якоря с судов и осуществлять их проход с отбрасываемыми якорями, цепями, лотами, волокушами и трапами (в охранных зонах подводных кабельных линий электропередачи); д) осуществлять проход судов с поднятыми стрелами кранов и других механизмов (в охранных зонах воздушных линий электропередачи); е) осуществлять остановку транспортных средств на автомобильных дорогах в местах пересечения с воздушными линиями электропередачи с проектным номинальным классом напряжения 330 кВ и выше (исключительно в охранных зонах воздушных линий электропередачи); ж) устанавливать рекламные конструкции. *; 10. В охранных зонах допускается размещение зданий и сооружений при соблюдении следующих параметров: а) размещаемое здание или сооружение не создает препятствий для доступа к объекту электросетевого хозяйства (создаются или сохраняются, в том числе в соответствии с требованиями нормативно-технических документов, проходы и подъезды, необходимые для доступа к объекту электроэнергетики обслуживающего персонала и техники в целях обеспечения оперативного, технического и ремонтного обслуживания оборудования, зданий и сооружений объектов электроэнергетики, проведения работ по ликвидации аварий и устранению их последствий на всем протяжении границы объекта электроэнергетики); б) расстояние по горизонтали от элементов зданий и сооружений до проводов воздушных линий электропередачи напряжением до 1 кВ с неэкранированными проводами (при наибольшем их отклонении) должно быть не менее: 1,5 метра - от выступающих частей зданий, террас и окон; 1 метра - от глухих стен; в) расстояние по горизонтали от</p>
--	-----------------------------------------------------------------------------------------------------------------------------------------------------------------------------------------------------------------------------------------------------------------------------------------------------------------------------------------------------------------------------------------------------------------------------------------------------------------------------------------------------------------------------------------------------------------------------------------------------------------------------------------------------------------------------------------------------------------------------------------------------------------------------------------------------------------------------------------------------------------------------------------------------------------------------------------------------------------------------------------------------------------------------------------------------------------------------------------------------------------------------------------------------------------------------------------------------------------------------------------------------------------------------------------------------------------------------------------------------------------------------------------------------------------------------------------------------------------------------------------------------------------------------------------------------------------------------------------------------------------------------------------------------------------------------------------------------------------------------------------------------------------------------------------------------------------------------------------------------------------------------------------------------------------------------------------------------------------------------------------------------------------------------------------------------------------------------------------------------------------------------------------------------------------------------------------------------------------------------------------------------------------------------------------------------------------------------------------------------------------------------------------------------------------------------------------------------------------------------------------------------------------------------------------------------------------------------------------------------------------------------------------------------------------------------------------------------------------------------------------------------------------------------------------------------------------------------------------------------------------------------------------------------------------------------------------------------------------------------------------------------------------------------------------------------------------------------------------------------------------------------------------------------------------------------------------------------------------------------------------------------------------------------------------------------------------------------------------------------------------------------------------------------------------------------------------------------------------------------------------------------------------------------------------------------------------------------------

	 <p>ДОКУМЕНТ ПОДПИСАН электронной подписью Стефанов Олександровича Стефановича Идентификационный номер Регистрация в Едином государственном реестре недвижимости Действителен с 02.06.2024 по 24.06.2025</p>	
ПОЛНОЕ НАИМЕНОВАНИЕ ДОЛЖНОСТИ		ИНИЦИАЛЫ, ФИМИЛИЯ


Земельный участок			
вид объекта недвижимости			
Лист № 157 раздела 4.1	Всего листов раздела 4.1: 164	Всего разделов: 8	Всего листов выписки: 723
16.07.2025г. № КУВИ-001/2025-140568604			
Кадастровый номер:		78:31:0001417:4284	

	<p>элементов зданий и сооружений до токопроводящих жил кабелей (предназначенных для эксплуатации в воздушной среде) напряжением свыше 1 кВ (при наибольшем их отклонении) должно быть не менее: 1 метра - от выступающих частей зданий, террас и оков; 0,2 метра - от глухих стен зданий, сооружений; г) допускается размещение зданий и сооружений под проводами воздушных линий электропередачи напряжением до 1 кВ с самонесущими изолированными проводами, при этом расстояние по вертикали от указанных зданий и сооружений при наибольшей стреле провеса должно быть не менее 2,5 метра; д) расстояние по горизонтали от элементов зданий и сооружений до проводов воздушных линий электропередачи напряжением свыше 1 кВ (при наибольшем их отклонении) должно быть не менее: 2 метров - при проектном номинальном классе напряжения до 20 кВ; 4 метров - при проектном номинальном классе напряжения 35 - 110 кВ; 5 метров - при проектном номинальном классе напряжения 150 кВ; 6 метров - при проектном номинальном классе напряжения 220 кВ; 20 метров (8 метров до ближайших частей непроизводственных и производственных зданий и сооружений электрических станций и подстанций) - при проектном номинальном классе напряжения 330 - 400 кВ; 30 метров (10 метров до ближайших частей непроизводственных и производственных зданий и сооружений электрических станций и подстанций) - при проектном номинальном классе напряжения 500 кВ; 40 метров (10 метров до ближайших частей непроизводственных и производственных зданий и сооружений электрических станций и подстанций) - при проектном номинальном классе напряжения 750 кВ; е) под проводами воздушных линий электропередачи допускается размещение следующих видов зданий и (или) сооружений и (или) их пересечение с воздушными линиями электропередачи: производственные здания и (или) сооружения промышленных предприятий I и II степени огнестойкости в соответствии с техническим регламентом о требованиях пожарной безопасности, если проектный номинальный класс напряжения воздушных линий электропередачи не превышает 220 кВ, а также вне зависимости от проектного номинального класса напряжения воздушных линий электропередачи - здания и сооружения электрических станций и подстанций (включая вспомогательные и обслуживающие объекты), ограждения при условии, что расстояние от наивысшей точки указанных зданий и (или) сооружений, ограждений по вертикали до проводов воздушной линии электропередачи при наибольшей стреле провеса должно быть не менее: 3 метров - при проектном номинальном классе напряжения до 35 кВ; 4 метров - при проектном номинальном классе напряжения 110 кВ; 4 метров - при проектном номинальном классе напряжения 150 кВ; 5 метров - при проектном номинальном классе напряжения 220 кВ; 7,5 метра - при проектном номинальном классе напряжения 330 - 400 кВ; 8 метров - при проектном номинальном классе напряжения 500 кВ; 12 метров - при проектном номинальном классе напряжения 750 кВ; линии связи, линии проводного вещания, если проектный номинальный класс напряжения воздушных линий электропередачи не превышает 500 кВ при условии, что расстояние по вертикали до проводов воздушной линии электропередачи от указанных линий при наибольшей стреле провеса должно быть не менее: 3 метров - при проектном номинальном классе напряжения до 35 кВ; 4 метров - при проектном номинальном классе напряжения 110 кВ; 4 метров - при проектном номинальном классе напряжения 150 кВ; 4 метров - при проектном номинальном классе напряжения</p>
--	--------------------------------------------------------------------------------------------------------------------------------------------------------------------------------------------------------------------------------------------------------------------------------------------------------------------------------------------------------------------------------------------------------------------------------------------------------------------------------------------------------------------------------------------------------------------------------------------------------------------------------------------------------------------------------------------------------------------------------------------------------------------------------------------------------------------------------------------------------------------------------------------------------------------------------------------------------------------------------------------------------------------------------------------------------------------------------------------------------------------------------------------------------------------------------------------------------------------------------------------------------------------------------------------------------------------------------------------------------------------------------------------------------------------------------------------------------------------------------------------------------------------------------------------------------------------------------------------------------------------------------------------------------------------------------------------------------------------------------------------------------------------------------------------------------------------------------------------------------------------------------------------------------------------------------------------------------------------------------------------------------------------------------------------------------------------------------------------------------------------------------------------------------------------------------------------------------------------------------------------------------------------------------------------------------------------------------------------------------------------------------------------------------------------------------------------------------------------------------------------------------------------------------------------------------------------------------------------------------------------------------------------------------------------------------------------------------------------------------------------------------------------------------------------------------------------------------------------------------------------------------------------------------------------------------------------------------------------------------------------------------------------------------------------------------------------------------------------------------------------------------------------------------------------------------------------------------------------------------------------------------------------------------------------------------------------------------------------------------------------------------------------------------------------------------------------------------------------------------------------------------------------------------------------------------------------------------------------

	 <p>ДОКУМЕНТ ПОДПИСАН ЭЛЕКТРОННОЙ ПОДПИСЬЮ</p>	
ПОЛНОЕ НАИМЕНОВАНИЕ ДОЛЖНОСТИ	<p>Служба государственного кадастрового учета Именем ФЕДЕРАЛЬНОЙ СЛУЖБЫ ГОСУДАРСТВЕННОЙ РЕГИСТРАЦИИ, КАДАСТРА И КАРТОГРАФИИ Действителен с 01.08.2014 по 31.07.2031</p>	ИНИЦИАЛЫ, ФАМИЛИЯ

Земельный участок			
вид объекта недвижимости			
Лист № 158 раздела 4.1	Всего листов раздела 4.1: 164	Всего разделов: 8	Всего листов выписки: 723
16.07.2025г. № КУВИИ-001/2025-140568604			
Кадастровый номер:		78:31:0001417:4284	

220 кВ; 5 метров - при проектном номинальном классе напряжения 330 - 400 кВ; 5 метров - при проектном номинальном классе напряжения 500 кВ; железные дороги при условии, что расстояние по вертикали от головки рельса до проводов воздушной линии электропередачи при наибольшей стреле провеса должно быть не менее: 7,5 метра - при проектном номинальном классе напряжения до 35 кВ; 7,5 метра - при проектном номинальном классе напряжения 110 кВ; 8 метров - при проектном номинальном классе напряжения 150 кВ; 8,5 метра - при проектном номинальном классе напряжения 220 кВ; 9 метров - при проектном номинальном классе напряжения 330 - 400 кВ; 9,5 метра - при проектном номинальном классе напряжения 500 кВ; 12 метров - при проектном номинальном классе напряжения 750 кВ; автомобильные дороги при условии, что расстояние по вертикали от покрытия проезжей части дорог всех категорий до проводов воздушной линии электропередачи при наибольшей стреле провеса должно быть не менее: 7 метров - при проектном номинальном классе напряжения до 35 кВ; 7 метров - при проектном номинальном классе напряжения 110 кВ; 7,5 метра - при проектном номинальном классе напряжения 150 кВ; 8 метров - при проектном номинальном классе напряжения 220 кВ; 8,5 метра (11 метров - в границах населенных пунктов) - при проектном номинальном классе напряжения 330 - 400 кВ; 9,5 метра (15,5 метра - в границах населенных пунктов) - при проектном номинальном классе напряжения 500 кВ; 16 метров (23 метра - в границах населенных пунктов) - при проектном номинальном классе напряжения 750 кВ; провода контактной сети или несущего троса трамвайных и троллейбусных линий, если проектный номинальный класс напряжения воздушных линий электропередачи не превышает 500 кВ при условии, что расстояние по вертикали от указанных проводов или тросов до проводов воздушной линии электропередачи при наибольшей стреле провеса должно быть не менее: 3 метров - при проектном номинальном классе напряжения до 35 кВ; 3 метров - при проектном номинальном классе напряжения 110 кВ; 4 метров - при проектном номинальном классе напряжения 150 кВ; 4 метров - при проектном номинальном классе напряжения 220 кВ; 5 метров - при проектном номинальном классе напряжения 330 - 400 кВ; 5 метров - при проектном номинальном классе напряжения 500 кВ; трубопроводы при условии, что расстояние по вертикали от высшей точки любой части трубопровода до проводов воздушной линии электропередачи при наибольшей стреле провеса должно быть не менее: 4 метров - при проектном номинальном классе напряжения до 35 кВ; 4 метров - при проектном номинальном классе напряжения 110 кВ; 4,5 метра - при проектном номинальном классе напряжения 150 кВ; 5 метров - при проектном номинальном классе напряжения 220 кВ; 6 метров - при проектном номинальном классе напряжения 330 - 400 кВ; 8 метров - при проектном номинальном классе напряжения 500 кВ; 12 метров - при проектном номинальном классе напряжения 750 кВ; ж) в случае если в соответствии с техническим регламентом о требованиях пожарной безопасности должны соблюдаться противопожарные расстояния между такими зданиями, сооружениями и объектами электроэнергетики, возможность размещения зданий, сооружений в границах охранный зоны определяется исходя из противопожарных расстояний. 11. В пределах охранный зоны без соблюдения условий осуществления соответствующих видов деятельности, предусмотренных решением о согласовании такой охранный зоны,

 ДОКУМЕНТ ПОДПИСАН ЭЛЕКТРОННОЙ ПОДПИСЬЮ	Служба государственного кадастрового учета Федеральная служба государственной регистрации, кадастра и картографии Деловая + 02.06.2025 09:24:00	ИНИЦИАЛЫ, ФАМИЛИЯ
ПОЛНОЕ НАИМЕНОВАНИЕ ДОЛЖНОСТИ		

Земельный участок вид объекта недвижимости			
Лист № 159 раздела 4.1	Всего листов раздела 4.1: 164	Всего разделов: 8	Всего листов выписки: 723
16.07.2025г. № КУВН-001/2025-140568604			
Кадастровый номер:		78:31:0001417:4284	
		<p>юридическим и физическим лицам запрещаются: а) горные, взрывные, негноративные работы, в том числе связанные с временным затоплением земель; б) дноуглубительные, землечерпальные и погрузочно-разгрузочные работы, добыча рыбы, других водных животных и растений придонными орудиями лова, устройство волокопа, копка и заготовка льда (в охранных зонах подводных кабельных линий электропередачи); в) провал судов, у которых расстояние по вертикали от верхнего крайнего габарита с грузом или без груза до нижней точки провеса проводов переходов воздушных линий электропередачи через водоемы менее минимально допустимого расстояния, в том числе с учетом максимального уровня подъема воды при паводке; г) проезд машин и механизмов, имеющих общую высоту с грузом или без груза от поверхности дороги более 4,5 метра (в охранных зонах воздушных линий электропередачи); д) земляные работы на глубине более 0,3 метра (на вспахиваемых землях на глубине более 0,45 метра), а также планировка грунта (в охранных зонах подземных кабельных линий электропередачи); е) полив сельскохозяйственных культур в случае, если высота струи воды может составить свыше 3 метров (в охранных зонах воздушных линий электропередачи); ж) полевые сельскохозяйственные работы с применением сельскохозяйственных машин и оборудования высотой более 4 метров (в охранных зонах воздушных линий электропередачи); з) посадка и вырубка деревьев и кустарников.; Реестровый номер границы: 78:31-6.1937; Вид объекта реестра границ: Зона с особыми условиями использования территории; Вид зоны по документу: Охранная зона объекта электросетевого хозяйства - Ф.2-21; Тип зоны: Охранная зона объектов электроэнергетики (объектов электросетевого хозяйства и объектов по производству электрической энергии)</p>	
78:31:0001417:4284/167	2	<p>вид ограничения (обременения): ограничение прав на земельный участок, предусмотренное статьей 56 Земельного кодекса Российской Федерации; Срок действия: не установлен; реквизиты документа-основания: постановление Правительства РФ «О порядке установления охранных зон объектов электросетевого хозяйства и особых условий использования земельных участков, расположенных в границах таких зон» от 24.02.2009 № 160 выдан: Правительство Российской Федерации; Содержание ограничения (обременения): Ограничения предусмотрены п. 8-11, раздела III Правил установления охранных зон объектов электросетевого хозяйства и особых условий использования земельных участков, расположенных в границах таких зон, утв. Постановлением Правительства РФ от 24.02.2009 № 160 «О порядке установления охранных зон объектов электросетевого хозяйства и особых условий использования земельных участков, расположенных в границах таких зон» (ред. от 21.12.2018). 8. В охранных зонах запрещается осуществлять любые действия, которые могут нарушить безопасную работу объектов электросетевого хозяйства, в том числе привести к их повреждению или уничтожению, и (или) повлечь причинение вреда жизни, здоровью граждан и имуществу физических или юридических лиц, а также повлечь нанесение экологического ущерба и возникновение пожаров, в том числе: а) забрасывать на провода и опоры воздушных линий электропередачи посторонние предметы, а также подниматься на опоры воздушных линий электропередачи; б) проводить работы, угрожающие</p>	

	 ДОКУМЕНТ ПОДПИСАН ЭЛЕКТРОННОЙ ПОДПИСЬЮ Службы государственной регистрации Федеральной службы государственной регистрации, кадастра и картографии Республики Чечня Даты подписания: с 01.06.2024 по 31.05.2025	
ПОЛНОЕ НАИМЕНОВАНИЕ ДОЛЖНОСТИ		ИНИЦИАЛЫ, ФИМИЛИЯ


Земельный участок			
вид объекта недвижимости			
Лист № 160 раздела 4.1	Всего листов раздела 4.1: 164	Всего разделов: 8	Всего листов выписки: 723
16.07.2025г. № КУВИ-001/2025-140568604			
Кадастровый номер:		78:31:0001417:4284	

	<p>повреждению объектов электросетевого хозяйства, размещать объекты и предметы, которые могут препятствовать доступу обслуживающего персонала и техники к объектам электроэнергетики, без сохранения и (или) создания, в том числе в соответствии с требованиями нормативно-технических документов, необходимых для такого доступа проходов и подъездов в целях обеспечения эксплуатации оборудования, зданий и сооружений объектов электроэнергетики, проведения работ по ликвидации аварий и устранению их последствий на всем протяжении границы объекта электроэнергетики;к) находиться в пределах огороженной территории и помещениях распределительных устройств и подстанций, открывать двери и люки распределительных устройств и подстанций, производить переключения и подключения в электрических сетях (указанное требование не распространяется на работников, занятых выполнением разрешенных в установленном порядке работ); л) разводить огонь в пределах охранных зон вводных и распределительных устройств и подстанций, воздушных линий электропередачи, а также в охранных зонах кабельных линий электропередачи; г) размещать свалки; д) производить работы ударными механизмами, сбрасывать тяжести массой свыше 5 тонн, производить оброс и слив едких и коррозионных веществ и горюче-смазочных материалов (в охранных зонах подземных кабельных линий электропередачи);е) убирать, уничтожить, перемещать, засыпать и повреждать предупреждающие и информационные знаки (либо предупреждающие и информационные надписи, нанесенные на объекты электроэнергетики);ж) производить переключения и подключения в электрических сетях (указанное требование не распространяется на работников, занятых выполнением разрешенных в установленном порядке работ);з) осуществлять использование земельных участков в качестве испытательных полигонов, мест уничтожения вооружения и захоронения отходов, возникающих в связи с использованием, производством, ремонтом или уничтожением вооружений или боеприпасов *. 9. В охранных зонах, установленных для объектов электросетевого хозяйства напряжением свыше 1000 вольт, помимо действий, предусмотренных пунктом 8 настоящих Правил, запрещается: а) складировать или размещать хранилища любых, в том числе горюче-смазочных, материалов; б) размещать детские и спортивные площадки, стадионы, рынки, торговые точки, полевые станы, загонь для скота, гаражи и стоянки всех видов машин и механизмов, проводить любые мероприятия, связанные с большим скоплением людей, не занятых выполнением разрешенных в установленном порядке работ (в охранных зонах воздушных линий электропередачи); в) использовать (запускать) любые летательные аппараты, в том числе воздушных змеев, спортивные модели летательных аппаратов (в охранных зонах воздушных линий электропередачи); г) бросать якоря с судов и осуществлять их проход с отаженными якорями, цепями, лотами, волокушами и тралями (в охранных зонах подводных кабельных линий электропередачи); д) осуществлять проход судов с поднятыми стрелами кранов и других механизмов (в охранных зонах воздушных линий электропередачи); е) осуществлять остановку транспортных средств на автомобильных дорогах в местах пересечения с воздушными линиями электропередачи с проектным номинальным классом напряжения 330 кВ и выше (исключительно в охранных зонах воздушных линий электропередачи); ж) устанавливать рекламные конструкции.». 10. В охранных зонах допускается размещение зданий и сооружений при соблюдении</p>
--	-----------------------------------------------------------------------------------------------------------------------------------------------------------------------------------------------------------------------------------------------------------------------------------------------------------------------------------------------------------------------------------------------------------------------------------------------------------------------------------------------------------------------------------------------------------------------------------------------------------------------------------------------------------------------------------------------------------------------------------------------------------------------------------------------------------------------------------------------------------------------------------------------------------------------------------------------------------------------------------------------------------------------------------------------------------------------------------------------------------------------------------------------------------------------------------------------------------------------------------------------------------------------------------------------------------------------------------------------------------------------------------------------------------------------------------------------------------------------------------------------------------------------------------------------------------------------------------------------------------------------------------------------------------------------------------------------------------------------------------------------------------------------------------------------------------------------------------------------------------------------------------------------------------------------------------------------------------------------------------------------------------------------------------------------------------------------------------------------------------------------------------------------------------------------------------------------------------------------------------------------------------------------------------------------------------------------------------------------------------------------------------------------------------------------------------------------------------------------------------------------------------------------------------------------------------------------------------------------------------------------------------------------------------------------------------------------------------------------------------------------------------------------------------------------------------------------------------------------------------------------------------------------------------------------------------------------------------------------------------------------------------------------------------------------------------------------------------------------------------------------------------------------------------------------------------------------------------------------------------------------------------------------------------------------------------------------------------------------------------------------------------------------------------------------------------------------------------------------------------------------------------------------------------------------------------------

	 <p>ДОКУМЕНТ ПОДПИСАН ЭЛЕКТРОННОЙ ПОДПИСЬЮ</p> <p>Судьями ОБЩЕСТВА С ОГРАНИЧЕННОЙ ОТВЕТСТВЕННОСТЬЮ Имями ФЕДЕРАЛЬНАЯ СЛУЖБА ГОСУДАРСТВЕННОЙ РЕГИСТРАЦИИ, КАДАСТРА И КАРТОГРАФИИ Датой подписания: 16.07.2025 10:24:00</p>	
ПОЛНОЕ НАИМЕНОВАНИЕ ДОЛЖНОСТИ		ИНИЦИАЛЫ, ФАМИЛИЯ

Земельный участок			
вид объекта недвижимости			
Лист № 161 раздела 4.1	Всего листов раздела 4.1: 164	Всего разделов: 8	Всего листов выписки: 723
16.07.2025г. № КУВН-001/2025-140568604			
Кадастровый номер:		78:31:0001417:4284	

	<p>следующих параметров: а) размещаемое здание или сооружение не создает препятствий для доступа к объекту электросетевого хозяйства (создаются или сохраняются, в том числе в соответствии с требованиями нормативно-технических документов, проходы и подъезды, необходимые для доступа к объекту электроэнергетики обслуживающего персонала и техники в целях обеспечения оперативного, технического и ремонтного обслуживания оборудования, зданий и сооружений объектов электроэнергетики, проведения работ по ликвидации аварий и устранению их последствий на всей протяженности границы объекта электроэнергетики); б) расстояние по горизонтали от элементов зданий и сооружений до проводов воздушных линий электропередачи напряжением до 1 кВ с неизолированными проводами (при наибольшем их отклонении) должно быть не менее: 1,5 метра - от выступающих частей зданий, террас и оков; 1 метра - от глухих стен; в) расстояние по горизонтали от элементов зданий и сооружений до токопроводящих жил кабелей (предназначенных для эксплуатации в воздушной среде) напряжением свыше 1 кВ (при наибольшем их отклонении) должно быть не менее: 1 метра - от выступающих частей зданий, террас и оков; 0,2 метра - от глухих стен зданий, сооружений; г) допускается размещение зданий и сооружений под проводами воздушных линий электропередачи напряжением до 1 кВ с самонесущими изолированными проводами, при этом расстояние по вертикали от указанных зданий и сооружений при наибольшей стреле провеса должно быть не менее 2,5 метра; д) расстояние по горизонтали от элементов зданий и сооружений до проводов воздушных линий электропередачи напряжением свыше 1 кВ (при наибольшем их отклонении) должно быть не менее: 2 метра - при проектном номинальном классе напряжения до 20 кВ; 4 метров - при проектном номинальном классе напряжения 35 - 110 кВ; 5 метров - при проектном номинальном классе напряжения 150 кВ; 6 метров - при проектном номинальном классе напряжения 220 кВ; 20 метров (8 метров до ближайших частей непроизводственных и производственных зданий и сооружений электрических станций и подстанций) - при проектном номинальном классе напряжения 330 - 400 кВ; 30 метров (10 метров до ближайших частей непроизводственных и производственных зданий и сооружений электрических станций и подстанций) - при проектном номинальном классе напряжения 500 кВ; 40 метров (10 метров до ближайших частей непроизводственных и производственных зданий и сооружений электрических станций и подстанций) - при проектном номинальном классе напряжения 750 кВ; е) под проводами воздушных линий электропередачи допускается размещение следующих видов зданий и (или) сооружений и (или) их пересечение с воздушными линиями электропередачи: производственные здания и (или) сооружения промышленных предприятий I и II степени огнестойкости в соответствии с техническим регламентом о требованиях пожарной безопасности, если проектный номинальный класс напряжения воздушных линий электропередачи не превышает 220 кВ, а также вне зависимости от проектного номинального класса напряжения воздушных линий электропередачи - здания и сооружения электрических станций и подстанций (включая вспомогательные и обслуживающие объекты), ограждения при условии, что расстояние от высшей точки указанных зданий и (или) сооружений, ограждений по вертикали до проводов воздушной линии электропередачи при наибольшей стреле провеса должно быть не менее: 3 метров - при проектном номинальном классе напряжения до 35 кВ; 4</p>
--	-------------------------------------------------------------------------------------------------------------------------------------------------------------------------------------------------------------------------------------------------------------------------------------------------------------------------------------------------------------------------------------------------------------------------------------------------------------------------------------------------------------------------------------------------------------------------------------------------------------------------------------------------------------------------------------------------------------------------------------------------------------------------------------------------------------------------------------------------------------------------------------------------------------------------------------------------------------------------------------------------------------------------------------------------------------------------------------------------------------------------------------------------------------------------------------------------------------------------------------------------------------------------------------------------------------------------------------------------------------------------------------------------------------------------------------------------------------------------------------------------------------------------------------------------------------------------------------------------------------------------------------------------------------------------------------------------------------------------------------------------------------------------------------------------------------------------------------------------------------------------------------------------------------------------------------------------------------------------------------------------------------------------------------------------------------------------------------------------------------------------------------------------------------------------------------------------------------------------------------------------------------------------------------------------------------------------------------------------------------------------------------------------------------------------------------------------------------------------------------------------------------------------------------------------------------------------------------------------------------------------------------------------------------------------------------------------------------------------------------------------------------------------------------------------------------------------------------------------------------------------------------------------------------------------------------------------------------------------------------------------------------------------------------------------------------------------------------------------------------------------------------------------------------------------------------------------------------------------------------------------------------------------------------------------------------------------------------------------------------------------------------------------------------------------------------------------------------------------------------------------------------------------------------------------------------------------------------------

	 ДОКУМЕНТ ПОДПИСАН ЭЛЕКТРОННОЙ ПОДПИСЬЮ Службы обеспечения кадастровых отношений Исполнителя ФЕДЕРАЛЬНАЯ СЛУЖБА ГОСУДАРСТВЕННОЙ РЕГИСТРАЦИИ, КАДАСТРА И КАРТОГРАФИИ Деловая линия + 8 (495) 201-01-01 до 24.06.2025			ИНИЦИАЛЫ, ФАМИЛИЯ
ПОЛНОЕ НАИМЕНОВАНИЕ ДОЛЖНОСТИ				

Земельный участок			
вид объекта недвижимости			
Лист № 162 раздела 4.1	Всего листов раздела 4.1: 164	Всего разделов: 8	Всего листов выписки: 723
16.07.2025г. № КУВН-001/2025-140568604			
Кадастровый номер:		78:31:0001417:4284	

метров - при проектном номинальном классе напряжения 110 кВ; 4 метров - при проектном номинальном классе напряжения 150 кВ; 5 метров - при проектном номинальном классе напряжения 220 кВ; 7,5 метра - при проектном номинальном классе напряжения 330 - 400 кВ; 8 метров - при проектном номинальном классе напряжения 500 кВ; 12 метров - при проектном номинальном классе напряжения 750 кВ; линия связи, линия проводного вещания, если проектный номинальный класс напряжения воздушных линий электропередачи не превышает 500 кВ при условии, что расстояние по вертикали до проводов воздушной линии электропередачи от указанных линий при наибольшей стреле провеса должно быть не менее: 3 метров - при проектном номинальном классе напряжения до 35 кВ; 4 метров - при проектном номинальном классе напряжения 110 кВ; 4 метров - при проектном номинальном классе напряжения 150 кВ; 4 метров - при проектном номинальном классе напряжения 220 кВ; 5 метров - при проектном номинальном классе напряжения 330 - 400 кВ; 5 метров - при проектном номинальном классе напряжения 500 кВ; железные дороги при условии, что расстояние по вертикали от головки рельса до проводов воздушной линии электропередачи при наибольшей стреле провеса должно быть не менее: 7,5 метра - при проектном номинальном классе напряжения до 35 кВ; 7,5 метра - при проектном номинальном классе напряжения 110 кВ; 8 метров - при проектном номинальном классе напряжения 150 кВ; 8,5 метра - при проектном номинальном классе напряжения 220 кВ; 9 метров - при проектном номинальном классе напряжения 330 - 400 кВ; 9,5 метра - при проектном номинальном классе напряжения 500 кВ; 12 метров - при проектном номинальном классе напряжения 750 кВ; автомобильные дороги при условии, что расстояние по вертикали от покрытия проезжей части дорог всех категорий до проводов воздушной линии электропередачи при наибольшей стреле провеса должно быть не менее: 7 метров - при проектном номинальном классе напряжения до 35 кВ; 7 метров - при проектном номинальном классе напряжения 110 кВ; 7,5 метра - при проектном номинальном классе напряжения 150 кВ; 8 метров - при проектном номинальном классе напряжения 220 кВ; 8,5 метра (11 метров - в границах населенных пунктов) - при проектном номинальном классе напряжения 330 - 400 кВ; 9,5 метра (15,5 метра - в границах населенных пунктов) - при проектном номинальном классе напряжения 500 кВ; 16 метров (23 метров - в границах населенных пунктов) - при проектном номинальном классе напряжения 750 кВ; провода контактной сети или несущего троса трамвайных и троллейбусных линий, если проектный номинальный класс напряжения воздушных линий электропередачи не превышает 500 кВ при условии, что расстояние по вертикали от указанных проводов или троса до проводов воздушной линии электропередачи при наибольшей стреле провеса должно быть не менее: 3 метров - при проектном номинальном классе напряжения до 35 кВ; 3 метров - при проектном номинальном классе напряжения 110 кВ; 4 метров - при проектном номинальном классе напряжения 150 кВ; 4 метров - при проектном номинальном классе напряжения 220 кВ; 5 метров - при проектном номинальном классе напряжения 330 - 400 кВ; 5 метров - при проектном номинальном классе напряжения 500 кВ; трубопроводы при условии, что расстояние по вертикали от высшей точки любой части трубопровода до проводов воздушной линии электропередачи при наибольшей стреле провеса должно быть не менее: 4 метров - при

 ДОКУМЕНТ ПОДПИСАН ЭЛЕКТРОННОЙ ПОДПИСЬЮ	Служба государственного кадастрового учета и регистрации недвижимости Федеральная служба государственной регистрации, кадастра и картографии Деловая + 81.06.2025 в 14:06:2025	ИНИЦИАЛЫ, ФИМИЛИЯ
ПОЛНОЕ НАИМЕНОВАНИЕ ДОЛЖНОСТИ		

Земельный участок			
вид объекта недвижимости			
Лист № 163 раздела 4.1	Всего листов раздела 4.1: 164	Всего разделов: 8	Всего листов выписки: 723
16.07.2025г. № КУВИИ-001/2025-140568604			
Кадастровый номер:		78:31:0001417:4284	
		<p>проектном номинальном классе напряжения до 35 кВ; 4 метров - при проектном номинальном классе напряжения 110 кВ; 4,5 метра - при проектном номинальном классе напряжения 150 кВ; 5 метров - при проектном номинальном классе напряжения 220 кВ; 6 метров - при проектном номинальном классе напряжения 330 - 400 кВ; 8 метров - при проектном номинальном классе напряжения 500 кВ; 12 метров - при проектном номинальном классе напряжения 750 кВ; ж) в случае если в соответствии с техническим регламентом о требованиях пожарной безопасности должны соблюдаться противопожарные расстояния между такими зданиями, сооружениями и объектами электроэнергетики, возможность размещения зданий, сооружений в границах охранной зоны определяется исходя из противопожарных расстояний. 11. В пределах охранной зоны без соблюдения условий осуществления соответствующих видов деятельности, предусмотренных решением о согласовании такой охранной зоны, юридическим и физическим лицам запрещаются: а) горные, взрывные, испортивные работы, в том числе связанные с временным затоплением земель; б) дноуглубительные, землечерпальные и погрузочно-разгрузочные работы, добыча рыбы, других водных животных и растений придонными орудиями лова, устройство водопоев, копка и заготовка льда (в охранных зонах подводных кабельных линий электропередачи); в) проезд судов, у которых расстояние по вертикали от верхнего крайнего габарита с грузом или без груза до нижней точки провеса проводов переходов воздушных линий электропередачи через водоемы менее минимально допустимого расстояния, в том числе с учетом максимального уровня подъема воды при паводке; г) проезд машин и механизмов, имеющих общую высоту с грузом или без груза от поверхности дороги более 4,5 метра (в охранных зонах воздушных линий электропередачи); д) земляные работы на глубине более 0,3 метра (на вспахиваемых землях на глубине более 0,45 метра), а также планировка грунта (в охранных зонах подземных кабельных линий электропередачи); е) полив сельскохозяйственных культур в случае, если высота струи воды может остаться выше 3 метров (в охранных зонах воздушных линий электропередачи); ж) полевые сельскохозяйственные работы с применением сельскохозяйственных машин и оборудования высотой более 4 метров (в охранных зонах воздушных линий электропередачи) или полевые сельскохозяйственные работы, связанные с вспашкой земли (в охранных зонах кабельных линий электропередачи); з) посадка и вырубка деревьев и кустарников.; Реестровый номер границы: 78:31-6.1978; Вид объекта реестра границы: Зона с особыми условиями использования территории; Вид зоны по документу: Охранная зона объекта электросетевого хозяйства - Ф.2-129/301/; Тип зоны: Охранная зона объектов электроэнергетики (объектов электросетевого хозяйства и объектов по производству электрической энергии)</p>	
78:31:0001417:4284/168	1	<p>вид ограничения (обременения): публичный сервитут; Срок действия: не установлен; реквизиты документа-основания: распоряжение Комитета имущественных отношений Санкт-Петербурга от 24.04.2025 № 1029-РЗ выдан: Комитет имущественных отношений Санкт-Петербурга; Содержание ограничения (обременения): ; Реестровый номер границы: 78:31:0000000-17.5</p>	
	Весь	<p>вид ограничения (обременения): ограничение прав на земельный участок, предусмотренное статьей 56 Земельного кодекса Российской Федерации; Срок действия: не установлен; реквизиты документа-основания: постановление Правительства РФ «О</p>	

	 ДОКУМЕНТ ПОДПИСАН ЭЛЕКТРОННОЙ ПОДПИСЬЮ Службы государственного кадастрового учета и регистрации недвижимости ФЕДЕРАЛЬНОЙ СЛУЖБЫ ГОСУДАРСТВЕННОЙ РЕГИСТРАЦИИ, КАДАСТРА И КАРТОГРАФИИ Даты создания: 01.08.2024 09:24:00:2024	
ПОЛНОЕ НАИМЕНОВАНИЕ ДОЛЖНОСТИ		ИНИЦИАЛЫ, ФАМИЛИЯ

Земельный участок			
вид объекта недвижимости			
Лист № 164 раздела 4.1	Всего листов раздела 4.1: 164	Всего разделов: 8	Всего листов выписки: 723
16.07.2025г. № КУВН-001/2025-140568604			
Кадастровый номер:		78:31:0001417:4284	
		<p>порядке установления охранных зон объектов электросетевого хозяйства и особых условий использования земельных участков, расположенных в границах таких зон» от 24.02.2009 № 160 выдан: Правительство Российской Федерации;</p> <p>Содержание ограничения (обременения): "Согласно Постановлению Правительства Российской Федерации № 160 от 24.02.2009 в охранных зонах запрещается осуществлять любые действия, которые могут нарушить безопасную работу объектов электросетевого хозяйства, в том числе привести к их повреждению или уничтожению, и (или) повлечь причинение вреда жизни, здоровью граждан и имуществу физических или юридических лиц, а также повлечь нанесение экологического ущерба и возникновение пожаров, в том числе: а) набрасывать на провода и опоры воздушных линий электропередачи посторонние предметы, а также подниматься на опоры воздушных линий электропередачи; б) размещать любые объекты и предметы (материалы) в пределах созданных в соответствии с требованиями нормативно-технических документов проходов и подъездов для доступа к объектам электросетевого хозяйства, а также проводить любые работы и возводить сооружения, которые могут препятствовать доступу к объектам электросетевого хозяйства, без создания необходимых для такого доступа проходов и подъездов; в) входить в пределах огороженной территории и помещений распределительных устройств и подстанций, открывать двери и люки распределительных устройств и подстанций, производить переключения и подключения в электрических сетях (указанное требование не распространяется на работников, занятых выполнением разрешенных в установленном порядке работ), разводить огонь в пределах охранных зон вводных и распределительных устройств, подстанций, воздушных линий электропередачи, а также в охранных зонах кабельных линий электропередачи; г) размещать свалки; д) производить работы ударными механизмами, сбрасывать тяжести массой свыше 5 тонн, производить сброс и слив едких и коррозионных веществ и горюче-смазочных материалов (в охранных зонах подземных кабельных линий электропередачи). Охранные зоны устанавливаются: б) вдоль подземных кабельных линий электропередачи - в виде части поверхности участка земли, расположенного под ней участка недр (на глубину, соответствующую глубине прокладки кабельных линий электропередачи), ограниченной параллельными вертикальными плоскостями, отстоящими по обе стороны линии электропередачи от крайних кабелей на расстоянии 1 метра (при проложении кабельных линий напряжением до 1 киловольта в городах под тротуарами - на 0,6 метра в сторону зданий и сооружений и на 1 метр в сторону проезжей части улицы); в) вдоль подводных кабельных линий электропередачи - в виде водного пространства от водной поверхности до дна, ограниченного вертикальными плоскостями, отстоящими по обе стороны линии от крайних кабелей на расстоянии 100 метров"; Реестровый номер графы: 78:31-6.1360; Вид объекта реестра графы: Зона с особыми условиями использования территории; Вид зоны по документу: Охранная зона объекта электросетевого хозяйства - Ф.2-12; Тип зоны: Охранная зона инженерных коммуникаций</p>	

 <p>ДОКУМЕНТ ПОДПИСАН ЭЛЕКТРОННОЙ ПОДПИСЬЮ</p>	<p>Служба государственного кадастрового учета и регистрации недвижимости Федеральная служба государственной регистрации, кадастра и картографии Добровольно с 01.01.2018 по 31.03.2021</p>	<p>ПОЛНОЕ НАИМЕНОВАНИЕ ДОЛЖНОСТИ</p> <p>ИНИЦИАЛЫ, ФАМИЛИЯ</p>
---------------------------------------------------------------------------------------------------------------------------------------	----------------------------------------------------------------------------------------------------------------------------------------------------------------------------------------------------	---------------------------------------------------------------


Выписка из Единого государственного реестра недвижимости об объекте недвижимости
Сведения о частях земельного участка

Земельный участок			
вид объекта недвижимости			
Лист № 1 раздела 4.2	Всего листов раздела 4.2: 344	Всего разделов: 8	Всего листов выписки: 723
16.07.2025г. № КУВН-001/2025-140568604			
Кадастровый номер:		78:31:0001417:4284	

Сведения о характерных точках границы части (частей) земельного участка				
Учетный номер части: 78:31:0001417:4284/1				
Система координат СК-1964				
Номер точки	Координаты, м		Описание закрепления на местности	Средняя квадратичная погрешность определения координат характерных точек границ земельного участка, м
	X	Y		
1	2	3	4	5
1	94043.14	117931.37	-	0.1
2	94032.06	117924.55	-	0.1
3	94034.22	117921.01	-	0.1
4	94034.58	117920.49	-	0.1
5	94035.01	117920.02	-	0.1
6	94035.5	117919.6	-	0.1
7	94036.03	117919.25	-	0.1
8	94036.61	117918.98	-	0.1
9	94037.21	117918.77	-	0.1
10	94038.34	117918.61	-	0.1
11	94039.11	117918.65	-	0.1
12	94039.73	117918.77	-	0.1
13	94040.34	117918.96	-	0.1
14	94040.91	117919.24	-	0.1
15	94041.45	117919.58	-	0.1
16	94041.94	117919.99	-	0.1
17	94042.37	117920.46	-	0.1
18	94042.73	117920.62	-	0.1
19	94043.26	117920.91	-	0.1
20	94043.75	117921.26	-	0.1
21	94044.19	117921.67	-	0.1

ПОЛНОЕ НАИМЕНОВАНИЕ ДОЛЖНОСТИ	 ДОКУМЕНТ ПОДПИСАН ЭЛЕКТРОННОЙ ПОДПИСЬЮ С помощью сертификата ключа проверки электронной подписи ФЕДЕРАЛЬНАЯ СЛУЖБА ГОСУДАРСТВЕННОЙ РЕГИСТРАЦИИ, КАДАСТРА И КАРТОГРАФИИ Действителен с 01.08.2024 по 31.08.2025	ИНИЦИАЛЫ, ФАМИЛИЯ

Земельный участок				
вид объекта недвижимости				
Лист № 2 раздела 4.2	Всего листов раздела 4.2: 344		Всего разделов: 8	Всего листов выписки: 723
16.07.2025г. № КУВН-001/2025-140568604				
Кадстровый номер:			78:31:0001417:4284	
1	2	3	4	5
22	94044.58	117922.13	-	0.1
23	94044.92	117922.64	-	0.1
24	94045.36	117923.66	-	0.1
25	94045.52	117924.34	-	0.1
26	94045.58	117924.94	-	0.1
27	94045.56	117925.54	-	0.1
28	94045.48	117926.14	-	0.1
29	94045.32	117926.72	-	0.1
30	94045.09	117927.28	-	0.1
1	94043.14	117931.37	-	0.1

ПОЛНОЕ НАИМЕНОВАНИЕ ДОЛЖНОСТИ	 ДОКУМЕНТ ПОДПИСАН ЭЛЕКТРОННОЙ ПОДПИСЬЮ Стороны: ООО «СВЕТЛОСЛАВЪ» ОГРН/ОГРНИП/ИНН 78-07-0003099 Владелец: ФЕДЕРАЛЬНАЯ СЛУЖБА ГОСУДАРСТВЕННОЙ РЕГИСТРАЦИИ, КАДАСТРА И КАРТОГРАФИИ Действителен с 01.08.2014 по 31.08.2025	ИНИЦИАЛЫ, ФАМИЛИЯ
	ПОЛНОЕ НАИМЕНОВАНИЕ ДОЛЖНОСТИ	

Земельный участок			
вид объекта недвижимости			
Лист № 3 раздела 4.2	Всего листов раздела 4.2: 344	Всего разделов: 8	Всего листов выписки: 723
16.07.2025г. № КУВН-001/2025-140568604			
Кадастровый номер:		78:31:0001417:4284	

Сведения о характерных точках границы части (частей) земельного участка			
Учетный номер части: 78:31:0001417:4284/2			
Система координат СК-1964			

Номер точки	Координаты, м		Описание закрепления на местности	Средняя квадратичная погрешность определения координат характерных точек границ земельного участка, м
	X	Y		
1	2	3	4	5
1	93901.48	117711.22	-	0.1
2	93917.08	117714.34	-	0.1
3	93920.19	117715.01	-	0.1
4	93923.31	117715.68	-	0.1
5	93926.42	117716.45	-	0.1
6	93946.55	117721.46	-	0.1
7	93950.22	117722.46	-	0.1
8	93953.89	117723.46	-	0.1
9	93957.56	117724.57	-	0.1
10	93968.34	117728.02	-	0.1
11	93971.68	117729.02	-	0.1
12	93975.01	117730.24	-	0.1
13	93978.35	117731.47	-	0.1
14	93990.03	117735.8	-	0.1
15	93993.14	117736.91	-	0.1
16	93996.14	117738.14	-	0.1
17	93999.14	117739.47	-	0.1
18	94008.15	117743.25	-	0.1
19	94011.04	117744.59	-	0.1
20	94013.82	117745.81	-	0.1
21	94016.71	117747.14	-	0.1
22	94026.72	117752.04	-	0.1
23	94029.17	117753.26	-	0.1
24	94031.5	117754.48	-	0.1

	 ДОКУМЕНТ ПОДПИСАН ЭЛЕКТРОННОЙ ПОДПИСЬЮ С помощью сертификата ключа проверки электронной подписи ФЕДЕРАЛЬНАЯ СЛУЖБА ГОСУДАРСТВЕННОЙ РЕГИСТРАЦИИ, КАДАСТРА И КАРТОГРАФИИ Действителен с 01.08.2018 по 31.08.2021			
	ПОЛНОЕ НАИМЕНОВАНИЕ ДОЛЖНОСТИ			


Земельный участок				
вид объекта недвижимости				
Лист № 4 раздела 4.2	Всего листов раздела 4.2: 344		Всего разделов: 8	Всего листов выписки: 723
16.07.2025г. № КУВН-001/2025-140568604				
Кадастровый номер:			78:31:0001417:4284	
1	2	3	4	5
25	94033.84	117755.71	-	0.1
26	94061.96	117770.81	-	0.1
27	94053.84	117796.21	-	0.1
28	94069.83	117803.49	-	0.1
29	94065.7	117812.81	-	0.1
30	94084.83	117821.21	-	0.1
31	94098.89	117790.45	-	0.1
32	94113.45	117798.18	-	0.1
33	94113.67	117798.29	-	0.1
34	94114.01	117798.4	-	0.1
35	94114.23	117798.63	-	0.1
36	94174.75	117831.12	-	0.1
37	94168.92	117843.57	-	0.1
38	94173.45	117845.65	-	0.1
39	94174.33	117843.72	-	0.1
40	94186.03	117849.17	-	0.1
41	94196.13	117855.83	-	0.1
42	94196.71	117854.92	-	0.1
43	94213.59	117864.28	-	0.1
44	94216.8	117865.92	-	0.1
45	94221.5	117868.14	-	0.1
46	94215.41	117880.45	-	0.1
47	94206.94	117898.96	-	0.1
48	94213.41	117910.78	-	0.1
49	94215.86	117913.21	-	0.1
50	94211.42	117922.78	-	0.1
51	94219.61	117926.79	-	0.1
52	94218.54	117929.01	-	0.1
53	94218.39	117928.94	-	0.1

ПОЛНОЕ НАИМЕНОВАНИЕ ДОЛЖНОСТИ	 ДОКУМЕНТ ПОДПИСАН ЭЛЕКТРОННОЙ ПОДПИСЬЮ Стороны: ОБЩЕСТВО С ОГРАНИЧЕННОЙ ОТВЕТСТВЕННОСТЬЮ "ВЕНЕЦ" ФЕДЕРАЛЬНАЯ СЛУЖБА ГОСУДАРСТВЕННОЙ РЕГИСТРАЦИИ, КАДАСТРА И КАРТОГРАФИИ Действителен с 01.06.2024 по 31.05.2031	ИНИЦИАЛЫ, ФАМИЛИЯ


Земельный участок				
вид объекта недвижимости				
Лист № 5 раздела 4.2	Всего листов раздела 4.2: 344		Всего разделов: 8	Всего листов выписки: 723
16.07.2025г. № КУВН-001/2025-140568604				
Кадстровый номер:			78:31:0001417:4284	
1	2	3	4	5
54	94216.02	117927.86	-	0.1
55	94213.51	117933.36	-	0.1
56	94213.83	117933.52	-	0.1
57	94213.61	117934.18	-	0.1
58	94186.31	117922.38	-	0.1
59	94149.73	117905.31	-	0.1
60	94149.3	117906.55	-	0.1
61	94131.65	117898.4	-	0.1
62	94128	117896.17	-	0.1
63	94122.23	117907.6	-	0.1
64	94121.2	117906.97	-	0.1
65	94100.99	117904.01	-	0.1
66	94096.01	117913.37	-	0.1
67	94097.09	117913.95	-	0.1
68	94088.51	117933.24	-	0.1
69	94081.91	117930.03	-	0.1
70	94070.38	117948.12	-	0.1
71	93964.38	117882.93	-	0.1
72	93963.97	117883.55	-	0.1
73	93962.79	117882.84	-	0.1
74	93963.07	117882.42	-	0.1
75	93954.96	117877.35	-	0.1
76	93948.52	117876.15	-	0.1
77	93953.37	117841.34	-	0.1
78	93954.64	117833.4	-	0.1
79	93956.69	117820.67	-	0.1
80	93961	117810.81	-	0.1
81	93961.02	117809.53	-	0.1
82	93957.81	117750.18	-	0.1

ПОЛНОЕ НАИМЕНОВАНИЕ ДОЛЖНОСТИ	 ДОКУМЕНТ ПОДПИСАН ЭЛЕКТРОННОЙ ПОДПИСЬЮ Стороны: ОБЩЕСТВО С ОГРАНИЧЕННОЙ ОТВЕТСТВЕННОСТЬЮ "ВЕНДИ" ФЕДЕРАЛЬНАЯ СЛУЖБА ГОСУДАРСТВЕННОЙ РЕГИСТРАЦИИ, КАДАСТРА И КАРТОГРАФИИ Действителен с 01.06.2024 по 31.05.2031	ИНИЦИАЛЫ, ФАМИЛИЯ

Земельный участок				
вид объекта недвижимости				
Лист № 6 раздела 4.2	Всего листов раздела 4.2: 344		Всего разделов: 8	Всего листов выписки: 723
16.07.2025г. № КУВН-001/2025-140568604				
Кадастровый номер:			78:31:0001417:4284	
1	2	3	4	5
83	93957.75	117748.83	-	0.1
84	93934.74	117750.11	-	0.1
85	93936.4	117784.09	-	0.1
86	93937.9	117784	-	0.1
87	93938.48	117795.84	-	0.1
88	93927.54	117795.54	-	0.1
89	93927.56	117795.92	-	0.1
90	93918.83	117796.35	-	0.1
91	93918	117782.89	-	0.1
92	93913.11	117783.45	-	0.1
93	93913.04	117782.01	-	0.1
94	93912.04	117782.1	-	0.1
95	93911.89	117782.11	-	0.1
96	93904.2	117782.77	-	0.1
97	93903.11	117764.76	-	0.1
98	93903.77	117764.38	-	0.1
99	93900.72	117721.96	-	0.1
100	93901.78	117715.65	-	0.1
1	93901.48	117711.22	-	0.1

ПОЛНОЕ НАИМЕНОВАНИЕ ДОЛЖНОСТИ	 ДОКУМЕНТ ПОДПИСАН ЭЛЕКТРОННОЙ ПОДПИСЬЮ Стороны: ООО «СВЕТЛОМОРСКОЕ» ОГРН 5027000091 Вид деятельности: ФЕДЕРАЛЬНАЯ СЛУЖБА ГОСУДАРСТВЕННОЙ РЕГИСТРАЦИИ, КАДАСТРА И КАРТОГРАФИИ Действителен с 01.06.2024 по 31.05.2031	ИНИЦИАЛЫ, ФАМИЛИЯ

Земельный участок				
вид объекта недвижимости				
Лист № 7 раздела 4.2		Всего листов раздела 4.2: 344		Всего разделов: 8
Всего листов выписки: 723				
16.07.2025г. № КУВН-001/2025-140568604				
Кадастровый номер:		78:31:0001417:4284		
Сведения о характерных точках границы части (частей) земельного участка				
Учетный номер части: 78:31:0001417:4284/3				
Система координат СК-1964				
Номер точки	Координаты, м		Описание закрепления на местности	Средняя квадратичная погрешность определения координат характерных точек границ земельного участка, м
	X	Y		
1	2	3	4	5
1	94053.37	117937.66	-	0.1
2	94044.85	117932.42	-	0.1
3	94048.28	117927.27	-	0.1
4	94048.43	117927.05	-	0.1
5	94048.61	117926.83	-	0.1
6	94048.88	117926.54	-	0.1
7	94048.98	117926.43	-	0.1
8	94049.09	117926.33	-	0.1
9	94049.35	117926.11	-	0.1
10	94049.52	117925.99	-	0.1
11	94049.62	117925.91	-	0.1
12	94049.75	117925.83	-	0.1
13	94049.87	117925.76	-	0.1
14	94050.1	117925.62	-	0.1
15	94050.48	117925.44	-	0.1
16	94050.61	117925.39	-	0.1
17	94050.86	117925.3	-	0.1
18	94051.11	117925.22	-	0.1
19	94051.26	117925.18	-	0.1
20	94051.67	117925.1	-	0.1
21	94051.93	117925.07	-	0.1
22	94052.22	117925.05	-	0.1
23	94052.49	117925.04	-	0.1
24	94052.75	117925.05	-	0.1



ПОЛНОЕ НАИМЕНОВАНИЕ ДОЛЖНОСТИ

ИНИЦИАЛЫ, ФАМИЛИЯ


Земельный участок				
вид объекта недвижимости				
Лист № 8 раздела 4.2	Всего листов раздела 4.2: 344		Всего разделов: 8	Всего листов выписки: 723
16.07.2025г. № КУВН-001/2025-140568604				
Кадастровый номер:			78:31:0001417:4284	
1	2	3	4	5
25	94052.9	117925.06	-	0.1
26	94053.42	117925.14	-	0.1
27	94053.72	117925.21	-	0.1
28	94053.97	117925.28	-	0.1
29	94054.11	117925.33	-	0.1
30	94054.24	117925.38	-	0.1
31	94054.36	117925.42	-	0.1
32	94054.61	117925.54	-	0.1
33	94054.73	117925.6	-	0.1
34	94054.86	117925.67	-	0.1
35	94055.09	117925.8	-	0.1
36	94058.28	117927.8	-	0.1
37	94058.77	117928.15	-	0.1
38	94059.22	117928.55	-	0.1
39	94059.61	117929.01	-	0.1
40	94059.95	117929.51	-	0.1
41	94060.22	117930.05	-	0.1
42	94060.43	117930.61	-	0.1
43	94060.56	117931.2	-	0.1
44	94060.63	117931.8	-	0.1
45	94060.62	117932.4	-	0.1
46	94060.54	117933	-	0.1
47	94060.39	117933.58	-	0.1
48	94060.08	117934.33	-	0.1
49	94059.54	117935.17	-	0.1
50	94059.13	117935.61	-	0.1
51	94058.68	117936.01	-	0.1
52	94058.18	117936.34	-	0.1
53	94057.64	117936.62	-	0.1

ПОЛНОЕ НАИМЕНОВАНИЕ ДОЛЖНОСТИ	 ДОКУМЕНТ ПОДПИСАН ЭЛЕКТРОННОЙ ПОДПИСЬЮ Стороны: ОБЩЕСТВО С ОГРАНИЧЕННОЙ ОТВЕТСТВЕННОСТЬЮ «ВЕНДИ» ФЕДЕРАЛЬНАЯ СЛУЖБА ГОСУДАРСТВЕННОЙ РЕГИСТРАЦИИ, КАДАСТРА И КАРТОГРАФИИ Действителен с 01.08.2024 по 31.08.2025	ИНИЦИАЛЫ, ФАМИЛИЯ


Земельный участок				
вид объекта недвижимости				
Лист № 10 раздела 4.2		Всего листов раздела 4.2: 344		Всего разделов: 8
Всего листов выписки: 723				
16.07.2025г. № КУВИ-001/2025-140568604				
Кадастровый номер:		78:31:0001417:4284		
Сведения о характерных точках границы части (частей) земельного участка				
Учетный номер части: 78:31:0001417:4284/4				
Система координат СК-1964				
Номер точки	Координаты, м		Описание закрепления на местности	Средняя квадратичная погрешность определения координат характерных точек границ земельного участка, м
	X	Y		
1	2	3	4	5
1	93960.29	117880.68	-	0.1
2	93957.55	117878.97	-	0.1
3	93961.97	117866.53	-	0.1
4	93962.51	117845.46	-	0.1
5	93962.57	117841.19	-	0.1
6	93961.01	117824.93	-	0.1
7	93956.87	117820.26	-	0.1
8	93958.67	117816.15	-	0.1
9	93964.11	117822.6	-	0.1
10	93965.02	117840.26	-	0.1
11	93964.8	117846.92	-	0.1
12	93964.35	117861.23	-	0.1
13	93964.32	117864.55	-	0.1
14	93964.44	117873.18	-	0.1
15	93965.39	117874.15	-	0.1
16	93965.16	117875.19	-	0.1
17	93964.31	117876.95	-	0.1
18	93962.19	117880.86	-	0.1
19	93960.7	117880.02	-	0.1
1	93960.29	117880.68	-	0.1

ПОЛНОЕ НАИМЕНОВАНИЕ ДОЛЖНОСТИ	 ДОКУМЕНТ ПОДПИСАН ЭЛЕКТРОННОЙ ПОДПИСЬЮ С помощью сертификата ключа проверки электронной подписи ФЕДЕРАЛЬНАЯ СЛУЖБА ГОСУДАРСТВЕННОЙ РЕГИСТРАЦИИ, КАДАСТРА И КАРТОГРАФИИ Действителен с 01.09.2018 по 31.08.2031	ИНИЦИАЛЫ, ФАМИЛИЯ

Земельный участок				
вид объекта недвижимости				
Лист № 11 раздела 4.2		Всего листов раздела 4.2: 344		Всего разделов: 8
Всего листов выписки: 723				
16.07.2025г. № КУВИИ-001/2025-140568604				
Кадастровый номер:		78:31:0001417:4284		
Сведения о характерных точках границы части (частей) земельного участка				
Учетный номер части: 78:31:0001417:4284/5				
Система координат СК-1964				
Номер точки	Координаты, м		Описание закрепления на местности	Средняя квадратичная погрешность определения координат характерных точек границ земельного участка, м
	X	Y		
1	2	3	4	5
1	94066.17	117597.17	-	0.1
2	94053.07	117626.36	-	0.1
3	94057.3	117633.47	-	0.1
4	94054.93	117638.81	-	0.1
5	94053.57	117637.99	-	0.1
6	94055.48	117633.7	-	0.1
7	94052.3	117628.19	-	0.1
8	94044.36	117632.41	-	0.1
9	94040.03	117630.5	-	0.1
10	94050.37	117620.94	-	0.1
11	94058.44	117603.12	-	0.1
12	94057.54	117602.73	-	0.1
13	94060.86	117594.98	-	0.1
1	94066.17	117597.17	-	0.1

ПОЛНОЕ НАИМЕНОВАНИЕ ДОЛЖНОСТИ	 ДОКУМЕНТ ПОДПИСАН ЭЛЕКТРОННОЙ ПОДПИСЬЮ Стороженко Александровича Александровича Инициалы: ФЕДЕРАЛЬНАЯ СЛУЖБА ГОСУДАРСТВЕННОЙ РЕГИСТРАЦИИ, КАДАСТРА И КАРТОГРАФИИ Действителен с 01.08.2024 по 31.08.2025	ИНИЦИАЛЫ, ФАМИЛИЯ

Земельный участок				
вид объекта недвижимости				
Лист № 12 раздела 4.2	Всего листов раздела 4.2: 344		Всего разделов: 8	Всего листов выписки: 723
16.07.2025г. № КУВН-001/2025-140568604				
Кадастровый номер:			78:31:0001417:4284	
Сведения о характерных точках границы части (частей) земельного участка				
Учетный номер части: 78:31:0001417:4284/8				
Система координат СК-1964				
Номер точки	Координаты, м		Описание закрепления на местности	Средняя квадратичная погрешность определения координат характерных точек границ земельного участка, м
	X	Y		
1	2	3	4	5
1	94113.78	117575.25	-	0.1
2	94117.18	117576.57	-	0.1
3	94116.65	117576.95	-	0.1
4	94116.02	117577.13	-	0.1
5	94115.08	117577.02	-	0.1
6	94114.26	117576.45	-	0.1
7	94113.92	117575.89	-	0.1
1	94113.78	117575.25	-	0.1




ПОЛНОЕ НАИМЕНОВАНИЕ ДОЛЖНОСТИ

ИНИЦИАЛЫ, ФАМИЛИЯ


Земельный участок			
вид объекта недвижимости			
Лист № 13 раздела 4.2	Всего листов раздела 4.2: 344	Всего разделов: 8	Всего листов выписки: 723
16.07.2025г. № КУВИ-001/2025-140568604			
Кадастровый номер:		78:31:0001417:4284	

Сведения о характерных точках границы части (частей) земельного участка			
Учетный номер части: 78:31:0001417:4284/9			

Номер точки	Координаты, м		Описание закрепления на местности	Средняя квадратичная погрешность определения координат характерных точек границ земельного участка, м
	X	Y		
1	2	3	4	5
1	94189.23	117601.55	-	0.1
2	94191.31	117602.38	-	0.1
3	94191.49	117601.92	-	0.1
4	94194.44	117603.15	-	0.1
5	94194.28	117603.55	-	0.1
6	94197.54	117604.85	-	0.1
7	94198.53	117605.24	-	0.1
8	94198.37	117605.59	-	0.1
9	94198.09	117606.13	-	0.1
10	94197.74	117606.63	-	0.1
11	94197.33	117607.09	-	0.1
12	94196.87	117607.49	-	0.1
13	94196.37	117607.84	-	0.1
14	94195.82	117608.12	-	0.1
15	94195.25	117608.33	-	0.1
16	94194.65	117608.47	-	0.1
17	94194.04	117608.53	-	0.1
18	94193.43	117608.53	-	0.1
19	94192.83	117608.44	-	0.1
20	94191.76	117608.1	-	0.1
21	94191.13	117607.76	-	0.1
22	94190.64	117607.4	-	0.1
23	94190.19	117606.99	-	0.1
24	94189.8	117606.52	-	0.1

ПОЛНОЕ НАИМЕНОВАНИЕ ДОЛЖНОСТИ	 ДОКУМЕНТ ПОДПИСАН ЭЛЕКТРОННОЙ ПОДПИСЬЮ	ИНИЦИАЛЫ, ФАМИЛИЯ
	Служба государственного кадастрового учета Федеральная служба государственной регистрации, кадастра и картографии Деловая линия: +7 (495) 201-10-10	

Земельный участок				
вид объекта недвижимости				
Лист № 15 раздела 4.2		Всего листов раздела 4.2: 344		Всего разделов: 8
Всего листов выписки: 723				
16.07.2025г. № КУВИ-001/2025-140568604				
Кадастровый номер:		78:31:0001417:4284		
Сведения о характерных точках границы части (частей) земельного участка				
Учетный номер части: 78:31:0001417:4284/10				
Система координат СК-1964				
Номер точки	Координаты, м		Описание закрепления на местности	Средняя квадратичная погрешность определения координат характерных точек границ земельного участка, м
	X	Y		
1	2	3	4	5
1	93955.97	117589.92	-	0.1
2	93956.2	117597.13	-	0.1
3	93956.33	117599.38	-	0.1
4	93956.33	117599.99	-	0.1
5	93956.25	117600.59	-	0.1
6	93956.1	117601.18	-	0.1
7	93955.88	117601.75	-	0.1
8	93955.59	117602.29	-	0.1
9	93955.24	117602.78	-	0.1
10	93954.84	117603.23	-	0.1
11	93954.38	117603.63	-	0.1
12	93953.87	117603.97	-	0.1
13	93952.84	117604.43	-	0.1
14	93952.16	117604.59	-	0.1
15	93951.56	117604.66	-	0.1
16	93950.95	117604.65	-	0.1
17	93950.35	117604.56	-	0.1
18	93949.76	117604.41	-	0.1
19	93949.2	117604.18	-	0.1
20	93948.66	117603.88	-	0.1
21	93948.17	117603.53	-	0.1
22	93947.72	117603.11	-	0.1
23	93947.33	117602.65	-	0.1
24	93944.27	117602.86	-	0.1

ПОЛНОЕ НАИМЕНОВАНИЕ ДОЛЖНОСТИ	 ДОКУМЕНТ ПОДПИСАН ЭЛЕКТРОННОЙ ПОДПИСЬЮ Служба государственного кадастрового учета и регистрации недвижимости Федеральная служба государственной регистрации, кадастра и картографии Действителен с 01.08.2024 по 31.08.2025	ИНИЦИАЛЫ, ФАМИЛИЯ

Земельный участок				
вид объекта недвижимости				
Лист № 16 раздела 4.2	Всего листов раздела 4.2: 344		Всего разделов: 8	Всего листов выписки: 723
16.07.2025г. № КУВИИ-001/2025-140568604				
Кадастровый номер:			78:31:0001417:4284	
1	2	3	4	5
25	93943.67	117602.86	-	0.1
26	93943.07	117602.8	-	0.1
27	93942.48	117602.66	-	0.1
28	93941.91	117602.45	-	0.1
29	93941.38	117602.17	-	0.1
30	93940.88	117601.83	-	0.1
31	93940.42	117601.43	-	0.1
32	93940.02	117600.98	-	0.1
33	93939.67	117600.49	-	0.1
34	93939.38	117599.96	-	0.1
35	93939.17	117599.39	-	0.1
36	93939.02	117598.81	-	0.1
37	93938.94	117598.21	-	0.1
38	93938.94	117597.61	-	0.1
39	93939	117597.01	-	0.1
40	93939.14	117596.42	-	0.1
41	93939.35	117595.85	-	0.1
42	93939.63	117595.32	-	0.1
43	93939.97	117594.82	-	0.1
44	93940.37	117594.36	-	0.1
45	93940.82	117593.96	-	0.1
46	93941.31	117593.61	-	0.1
47	93941.84	117593.32	-	0.1
48	93942.41	117593.11	-	0.1
49	93942.99	117592.96	-	0.1
50	93943.59	117592.88	-	0.1
51	93946.02	117592.72	-	0.1
52	93945.91	117590.11	-	0.1
53	93946.6	117590.15	-	0.1

ПОЛНОЕ НАИМЕНОВАНИЕ ДОЛЖНОСТИ	 ДОКУМЕНТ ПОДПИСАН ЭЛЕКТРОННОЙ ПОДПИСЬЮ Стороны: ОБЩЕСТВО С ОГРАНИЧЕННОЙ ОТВЕТСТВЕННОСТЬЮ «ВЕНЕЦ» ФЕДЕРАЛЬНАЯ СЛУЖБА ГОСУДАРСТВЕННОЙ РЕГИСТРАЦИИ, КАДАСТРА И КАРТОГРАФИИ Действителен с 01.08.2024 по 31.08.2024	ИНИЦИАЛЫ, ФАМИЛИЯ

Земельный участок				
вид объекта недвижимости				
Лист № 17 раздела 4.2	Всего листов раздела 4.2: 344		Всего разделов: 8	Всего листов выписки: 723
16.07.2025г. № КУВИИ-001/2025-140568604				
Кадастровый номер:			78:31:0001417:4284	
1	2	3	4	5
54	93946.47	117590.67	-	0.1
55	93955.69	117590.69	-	0.1
56	93955.83	117589.91	-	0.1
1	93955.97	117589.92	-	0.1

ПОЛНОЕ НАИМЕНОВАНИЕ ДОЛЖНОСТИ	 ДОКУМЕНТ ПОДПИСАН ЭЛЕКТРОННОЙ ПОДСИДЕЛЮ С помощью сертификата электронной подписи Видовая федеральная служба государственной регистрации, кадастра и картографии Действителен с 01.01.2018 по 31.06.2031	ИНИЦИАЛЫ, ФАМИЛИЯ

Земельный участок			
вид объекта недвижимости			
Лист № 18 раздела 4.2	Всего листов раздела 4.2: 344	Всего разделов: 8	Всего листов выписки: 723
16.07.2025г. № КУВН-001/2025-140568604			
Кадастровый номер:		78:31:0001417:4284	

Сведения о характерных точках границы части (частей) земельного участка			
Учетный номер части: 78:31:0001417:4284/11			

Номер точки	Координаты, м		Описание закрепления на местности	Средняя квадратичная погрешность определения координат характерных точек границ земельного участка, м
	X	Y		
1	2	3	4	5
1	94045.04	117586.66	-	0.1
2	94043.73	117589.62	-	0.1
3	94039.74	117599.2	-	0.1
4	94033.4	117613.19	-	0.1
5	94032.98	117613.79	-	0.1
6	94032.38	117614.2	-	0.1
7	94031.67	117614.37	-	0.1
8	94030.95	117614.27	-	0.1
9	94030.83	117614.22	-	0.1
10	94024.45	117611.64	-	0.1
11	94023.92	117611.32	-	0.1
12	94023.51	117610.86	-	0.1
13	94023.26	117610.29	-	0.1
14	94023.2	117609.68	-	0.1
15	94024.72	117610.43	-	0.1
16	94025.01	117610.1	-	0.1
17	94032.46	117613.42	-	0.1
18	94039.96	117596.56	-	0.1
19	94043.78	117587.83	-	0.1
20	94042.95	117587.39	-	0.1
21	94043.22	117586.76	-	0.1
22	94043.55	117586.89	-	0.1
23	94043.87	117586.19	-	0.1
1	94045.04	117586.66	-	0.1

ПОЛНОЕ НАИМЕНОВАНИЕ ДОЛЖНОСТИ	 ДОКУМЕНТ ПОДПИСАН ЭЛЕКТРОННОЙ ПОДПИСЬЮ	ИНИЦИАЛЫ, ФАМИЛИЯ
	Служба государственного кадастрового учета и регистрации недвижимости Федеральная служба государственной регистрации, кадастра и картографии Деловая + 81.06.2025 от 24.06.2025	


Земельный участок				
вид объекта недвижимости				
Лист № 19 раздела 4.2		Всего листов раздела 4.2: 344		Всего разделов: 8
Всего листов выписки: 723				
16.07.2025г. № КУВИ-001/2025-140568604				
Кадастровый номер:		78:31:0001417:4284		
Сведения о характерных точках границы части (частей) земельного участка				
Учетный номер части: 78:31:0001417:4284/12				
Система координат СК-1964				
Номер точки	Координаты, м		Описание закрепления на местности	Средняя квадратичная погрешность определения координат характерных точек границ земельного участка, м
	X	Y		
1	2	3	4	5
1	93970.84	117886.9	-	0.1
2	93967.43	117884.81	-	0.1
3	93968.28	117883.49	-	0.1
4	93968.43	117883.07	-	0.1
5	93968.52	117882.78	-	0.1
6	93968.81	117882.23	-	0.1
7	93969.25	117881.79	-	0.1
8	93969.81	117881.51	-	0.1
9	93970.43	117881.41	-	0.1
10	93971.09	117881.53	-	0.1
11	93972.04	117882.25	-	0.1
12	93972.32	117882.81	-	0.1
13	93972.42	117883.42	-	0.1
14	93972.32	117884.04	-	0.1
15	93972.22	117884.34	-	0.1
16	93972	117884.99	-	0.1
17	93971.94	117885.15	-	0.1
18	93971.87	117885.3	-	0.1
19	93971.78	117885.44	-	0.1
1	93970.84	117886.9	-	0.1

ПОЛНОЕ НАИМЕНОВАНИЕ ДОЛЖНОСТИ	 ДОКУМЕНТ ПОДПИСАН ЭЛЕКТРОННОЙ ПОДПИСЬЮ Сторожица СВЕРХСЕРВИСНОГО ЦЕНТРА ИЛИ ИЛИ ФЕДЕРАЛЬНАЯ СЛУЖБА ГОСУДАРСТВЕННОЙ РЕГИСТРАЦИИ, КАДАСТРА И КАРТОГРАФИИ Действителен с 01.01.2024 по 31.03.2025	ИНИЦИАЛЫ, ФАМИЛИЯ

Земельный участок				
вид объекта недвижимости				
Лист № 20 раздела 4.2	Всего листов раздела 4.2: 344	Всего разделов: 8	Всего листов выписки: 723	
16.07.2025г. № КУВИИ-001/2025-140568604				
Кадастровый номер:		78:31:0001417:4284		
Сведения о характерных точках границы части (частей) земельного участка				
Учетный номер части: 78:31:0001417:4284/13				
Система координат СК-1964				
Номер точки	Координаты, м		Описание закрепления на местности	Средняя квадратичная погрешность определения координат характерных точек границ земельного участка, м
	X	Y		
1	2	3	4	5
1	94160.47	117593.05	-	0.1
2	94163.87	117594.33	-	0.1
3	94162.47	117594.11	-	0.1
4	94161.35	117593.59	-	0.1
1	94160.47	117593.05	-	0.1

	 <p>ДОКУМЕНТ ПОДПИСАН ЭЛЕКТРОННОЙ ПОДПИСЬЮ</p> <p>Стороной ООО «ВЕСТИАЛ» ОГРН/ОГРНИП/ОГРЮЛ 78030038913 Выдана ФЕДЕРАЛЬНАЯ СЛУЖБА ГОСУДАРСТВЕННОЙ РЕГИСТРАЦИИ, КАДАСТРА И КАРТОГРАФИИ Действителен с 01.08.2024 по 31.08.2031</p>	
ПОЛНОЕ НАИМЕНОВАНИЕ ДОЛЖНОСТИ		ИНИЦИАЛЫ, ФАМИЛИЯ

Земельный участок				
вид объекта недвижимости				
Лист № 21 раздела 4.2	Всего листов раздела 4.2: 344		Всего разделов: 8	Всего листов выписки: 723
16.07.2025г. № КУВН-001/2025-140568604				
Кадастровый номер:			78:31:0001417:4284	
Сведения о характерных точках границы части (частей) земельного участка				
Учетный номер части: 78:31:0001417:4284/14				
Система координат СК-1964				
Номер точки	Координаты, м		Описание закрепления на местности	Средняя квадратичная погрешность определения координат характерных точек границ земельного участка, м
	X	Y		
1	2	3	4	5
1	94184.24	117599.76	-	0.1
2	94188	117601.28	-	0.1
3	94188.07	117601.09	-	0.1
4	94191.31	117602.38	-	0.1
5	94191.49	117601.92	-	0.1
6	94194.13	117603.02	-	0.1
7	94193.7	117603.32	-	0.1
8	94193.35	117603.52	-	0.1
9	94193.06	117603.67	-	0.1
10	94192.68	117603.82	-	0.1
11	94191.67	117604.06	-	0.1
12	94190.64	117604.09	-	0.1
13	94188.8	117603.95	-	0.1
14	94188.2	117603.87	-	0.1
15	94187.61	117603.71	-	0.1
16	94187.05	117603.48	-	0.1
17	94186.52	117603.19	-	0.1
18	94185.82	117602.66	-	0.1
19	94185.19	117601.97	-	0.1
20	94184.85	117601.46	-	0.1
21	94184.58	117600.92	-	0.1
22	94184.37	117600.35	-	0.1
1	94184.24	117599.76	-	0.1



ПОЛНОЕ НАИМЕНОВАНИЕ ДОЛЖНОСТИ

ИНИЦИАЛЫ, ФАМИЛИЯ

Земельный участок			
вид объекта недвижимости			
Лист № 22 раздела 4.2	Всего листов раздела 4.2: 344	Всего разделов: 8	Всего листов выписки: 723
16.07.2025г. № КУВИ-001/2025-140568604			
Кадстровый номер:		78:31:0001417:4284	

Сведения о характерных точках границы части (частей) земельного участка			
Учетный номер части: 78:31:0001417:4284/15			

Номер точки	Координаты, м		Описание закрепления на местности	Средняя квадратичная погрешность определения координат характерных точек границ земельного участка, м
	X	Y		
1	2	3	4	5
1	94057.96	117940.48	-	0.1
2	94049.7	117935.4	-	0.1
3	94049.9	117935.22	-	0.1
4	94050.38	117934.85	-	0.1
5	94050.91	117934.53	-	0.1
6	94051.46	117934.28	-	0.1
7	94052.05	117934.11	-	0.1
8	94052.65	117934	-	0.1
9	94053.26	117933.97	-	0.1
10	94053.87	117934.02	-	0.1
11	94054.47	117934.13	-	0.1
12	94055.05	117934.32	-	0.1
13	94056.03	117934.85	-	0.1
14	94056.59	117935.29	-	0.1
15	94057.01	117935.74	-	0.1
16	94057.38	117936.22	-	0.1
17	94057.68	117936.75	-	0.1
18	94057.92	117937.32	-	0.1
19	94058.08	117937.9	-	0.1
20	94058.18	117938.51	-	0.1
21	94058.19	117939.12	-	0.1
22	94058.14	117939.72	-	0.1
23	94058.01	117940.32	-	0.1
1	94057.96	117940.48	-	0.1

ПОЛНОЕ НАИМЕНОВАНИЕ ДОЛЖНОСТИ	 ДОКУМЕНТ ПОДПИСАН ЭЛЕКТРОННОЙ ПОДПИСЬЮ Служба государственного кадастрового учета и регистрации недвижимости Федеральная служба государственной регистрации, кадастра и картографии Действителен с 01.01.2024 по 31.03.2025	ИНИЦИАЛЫ, ФАМИЛИЯ

Земельный участок				
вид объекта недвижимости				
Лист № 23 раздела 4.2	Всего листов раздела 4.2: 344		Всего разделов: 8	Всего листов выписки: 723
16.07.2025г. № КУВИ-001/2025-140568604				
Кадастровый номер:			78:31:0001417:4284	
Сведения о характерных точках границы части (частей) земельного участка				
Учетный номер части: 78:31:0001417:4284/17				
Система координат СК-1964				
Номер точки	Координаты, м		Описание закрепления на местности	Средняя квадратичная погрешность определения координат характерных точек границ земельного участка, м
	X	Y		
1	2	3	4	5
1	94071.41	117584.15	-	0.1
2	94085.45	117589.78	-	0.1
3	94107.04	117598.11	-	0.1
4	94107.6	117598.37	-	0.1
5	94108.13	117598.69	-	0.1
6	94108.62	117599.08	-	0.1
7	94109.05	117599.52	-	0.1
8	94109.42	117600.02	-	0.1
9	94109.73	117600.56	-	0.1
10	94109.97	117601.13	-	0.1
11	94110.14	117601.73	-	0.1
12	94110.23	117602.34	-	0.1
13	94110.24	117602.96	-	0.1
14	94110.18	117603.58	-	0.1
15	94110.04	117604.18	-	0.1
16	94109.92	117604.53	-	0.1
17	94107.57	117610.79	-	0.1
18	94134.61	117621.78	-	0.1
19	94146.18	117598.84	-	0.1
20	94146.49	117598.31	-	0.1
21	94146.87	117597.81	-	0.1
22	94147.3	117597.37	-	0.1
23	94147.79	117596.99	-	0.1
24	94148.32	117596.67	-	0.1

ПОЛНОЕ НАИМЕНОВАНИЕ ДОЛЖНОСТИ	 ДОКУМЕНТ ПОДПИСАН ЭЛЕКТРОННОЙ ПОДПИСЬЮ Стороженко Оксана Владимировна Идентификационный номер: 78:31:0001417:4284/17 Федеральная служба государственной регистрации, кадастра и картографии Дублирование с 01.08.2024 по 24.08.2024	ИНИЦИАЛЫ, ФАМИЛИЯ

Земельный участок				
вид объекта недвижимости				
Лист № 24 раздела 4.2	Всего листов раздела 4.2: 344		Всего разделов: 8	Всего листов выписки: 723
16.07.2025г. № КУВН-001/2025-140568604				
Кадастровый номер:			78:31:0001417:4284	
1	2	3	4	5
25	94148.89	117596.41	-	0.1
26	94149.48	117596.23	-	0.1
27	94150.09	117596.12	-	0.1
28	94150.71	117596.09	-	0.1
29	94151.33	117596.14	-	0.1
30	94151.93	117596.26	-	0.1
31	94152.52	117596.46	-	0.1
32	94152.73	117596.55	-	0.1
33	94160.1	117599.93	-	0.1
34	94162.96	117593.99	-	0.1
35	94173.11	117597.84	-	0.1
36	94171.42	117601.58	-	0.1
37	94171.01	117602.33	-	0.1
38	94170.48	117602.98	-	0.1
39	94169.84	117603.55	-	0.1
40	94169.3	117603.88	-	0.1
41	94166.99	117608.68	-	0.1
42	94166.57	117609.39	-	0.1
43	94166.05	117610.02	-	0.1
44	94165.71	117609.88	-	0.1
45	94167.12	117606.77	-	0.1
46	94151.77	117600.43	-	0.1
47	94141.65	117622.27	-	0.1
48	94140.38	117625.02	-	0.1
49	94136.54	117633.12	-	0.1
50	94136.31	117633.1	-	0.1
51	94135.91	117633.03	-	0.1
52	94135.51	117632.92	-	0.1
53	94135.12	117632.78	-	0.1

ПОЛНОЕ НАИМЕНОВАНИЕ ДОЛЖНОСТИ	 ДОКУМЕНТ ПОДПИСАН ЭЛЕКТРОННОЙ ПОДПИСЬЮ Стороны: ОБЩЕСТВО С ОГРАНИЧЕННОЙ ОТВЕТСТВЕННОСТЬЮ «ИДЕАЛ» ФЕДЕРАЛЬНАЯ СЛУЖБА ГОСУДАРСТВЕННОЙ РЕГИСТРАЦИИ, КАДАСТРА И КАРТОГРАФИИ Действителен с 01.08.2024 по 31.08.2025	ИНИЦИАЛЫ, ФАМИЛИЯ

Земельный участок				
вид объекта недвижимости				
Лист № 25 раздела 4.2	Всего листов раздела 4.2: 344		Всего разделов: 8	Всего листов выписки: 723
16.07.2025г. № КУВН-001/2025-140568604				
Кадастровый номер:			78:31:0001417:4284	
1	2	3	4	5
54	94103.78	117620.04	-	0.1
55	94072.89	117689.48	-	0.1
56	94093.2	117700.94	-	0.1
57	94083.56	117722.1	-	0.1
58	94079.18	117729.24	-	0.1
59	94080.23	117725.64	-	0.1
60	94080.29	117725.46	-	0.1
61	94086.01	117708.37	-	0.1
62	94064.02	117695.95	-	0.1
63	94063.87	117695.86	-	0.1
64	94063.67	117695.73	-	0.1
65	94063.52	117695.63	-	0.1
66	94063.33	117695.49	-	0.1
67	94063.07	117695.26	-	0.1
68	94062.9	117695.09	-	0.1
69	94062.74	117694.92	-	0.1
70	94062.63	117694.79	-	0.1
71	94062.47	117694.6	-	0.1
72	94062.24	117694.26	-	0.1
73	94062.15	117694.11	-	0.1
74	94062.04	117693.9	-	0.1
75	94061.96	117693.74	-	0.1
76	94061.86	117693.52	-	0.1
77	94061.8	117693.36	-	0.1
78	94061.72	117693.14	-	0.1
79	94061.67	117692.97	-	0.1
80	94061.61	117692.74	-	0.1
81	94061.57	117692.57	-	0.1
82	94061.54	117692.36	-	0.1

ПОЛНОЕ НАИМЕНОВАНИЕ ДОЛЖНОСТИ	 ДОКУМЕНТ ПОДПИСАН ЭЛЕКТРОННОЙ ПОДПИСЬЮ Стороны: ОБЩЕСТВО С ОГРАНИЧЕННОЙ ОТВЕТСТВЕННОСТЬЮ "ВЕНЕЦ" ФЕДЕРАЛЬНАЯ СЛУЖБА ГОСУДАРСТВЕННОЙ РЕГИСТРАЦИИ, КАДАСТРА И КАРТОГРАФИИ Действителен с 01.08.2024 по 31.08.2024	ИНИЦИАЛЫ, ФАМИЛИЯ

Земельный участок				
вид объекта недвижимости				
Лист № 26 раздела 4.2	Всего листов раздела 4.2: 344		Всего разделов: 8	Всего листов выписки: 723
16.07.2025г. № КУВИИ-001/2025-140568604				
Кадстровый номер:			78:31:0001417:4284	
1	2	3	4	5
83	94061.51	117692.16	-	0.1
84	94061.49	117691.92	-	0.1
85	94061.48	117691.75	-	0.1
86	94061.48	117691.51	-	0.1
87	94061.49	117691.33	-	0.1
88	94061.5	117691.1	-	0.1
89	94061.53	117690.92	-	0.1
90	94061.56	117690.69	-	0.1
91	94061.6	117690.52	-	0.1
92	94061.63	117690.35	-	0.1
93	94061.7	117690.12	-	0.1
94	94061.75	117689.95	-	0.1
95	94061.84	117689.73	-	0.1
96	94061.91	117689.57	-	0.1
97	94096.55	117611.69	-	0.1
98	94098.82	117605.65	-	0.1
99	94081.76	117599.07	-	0.1
100	94067.68	117593.43	-	0.1
1	94071.41	117584.15	-	0.1



ПОЛНОЕ НАИМЕНОВАНИЕ ДОЛЖНОСТИ

ИНИЦИАЛЫ, ФАМИЛИЯ

Земельный участок				
вид объекта недвижимости				
Лист № 28 раздела 4.2	Всего листов раздела 4.2: 344		Всего разделов: 8	Всего листов выписки: 723
16.07.2025г. № КУВН-001/2025-140568604				
Кадастровый номер:			78:31:0001417:4284	
1	2	3	4	5
25	94100.73	117792.15	-	0.1
26	94101.23	117792.52	-	0.1
27	94101.68	117792.95	-	0.1
28	94102.07	117793.43	-	0.1
29	94102.4	117793.96	-	0.1
30	94102.66	117794.52	-	0.1
31	94102.85	117795.11	-	0.1
32	94102.97	117795.71	-	0.1
33	94103.01	117796.33	-	0.1
34	94102.97	117796.95	-	0.1
35	94102.86	117797.56	-	0.1
36	94102.67	117798.15	-	0.1
37	94095.03	117816.5	-	0.1
38	94113.53	117845.2	-	0.1
39	94113.84	117845.77	-	0.1
40	94114.08	117846.37	-	0.1
41	94114.31	117847.53	-	0.1
42	94114.31	117848.29	-	0.1
43	94114.22	117848.94	-	0.1
44	94114.04	117849.56	-	0.1
45	94113.97	117849.77	-	0.1
46	94095.84	117894.98	-	0.1
47	94095.74	117895.22	-	0.1
48	94093.4	117900.28	-	0.1
49	94093.32	117900.44	-	0.1
50	94093.24	117900.6	-	0.1
51	94093.15	117900.76	-	0.1
52	94074.79	117931.32	-	0.1
53	94076.4	117932.19	-	0.1

ПОЛНОЕ НАИМЕНОВАНИЕ ДОЛЖНОСТИ	 ДОКУМЕНТ ПОДПИСАН ЭЛЕКТРОННОЙ ПОДПИСЬЮ Стороны: ОБЩЕСТВО С ОГРАНИЧЕННОЙ ОТВЕТСТВЕННОСТЬЮ "ВЕНЕЦ" ФЕДЕРАЛЬНАЯ СЛУЖБА ГОСУДАРСТВЕННОЙ РЕГИСТРАЦИИ, КАДАСТРА И КАРТОГРАФИИ Действителен с 01.06.2024 по 31.05.2031	ИНИЦИАЛЫ, ФАМИЛИЯ

Земельный участок				
вид объекта недвижимости				
Лист № 29 раздела 4.2	Всего листов раздела 4.2: 344		Всего разделов: 8	
16.07.2025г. № КУВН-001/2025-140568604				
Кадастровый номер:			78:31:0001417:4284	
1	2	3	4	5
54	94077.7	117933.2	-	0.1
55	94078.61	117934.57	-	0.1
1	94078.76	117934.97	-	0.1




ДОКУМЕНТ ПОДПИСАН
ЭЛЕКТРОННОЙ ПОДПИСЬЮ

Стороной ОБЩЕСТВО С ОГРАНИЧЕННОЙ ОТВЕТСТВЕННОСТЬЮ
ИЗДАНИЕ ФЕДЕРАЛЬНАЯ СЛУЖБА ГОСУДАРСТВЕННОЙ
РЕГИСТРАЦИИ, КАДАСТРА И КАРТОГРАФИИ
Действителен с 01.08.2014 по 31.08.2031

ПОЛНОЕ НАИМЕНОВАНИЕ ДОЛЖНОСТИ

ИНИЦИАЛЫ, ФАМИЛИЯ

Земельный участок				
вид объекта недвижимости				
Лист № 30 раздела 4.2	Всего листов раздела 4.2: 344		Всего разделов: 8	Всего листов выписки: 723
16.07.2025г. № КУВН-001/2025-140568604				
Кадастровый номер:			78:31:0001417:4284	
Сведения о характерных точках границы части (частей) земельного участка				
Учетный номер части: 78:31:0001417:4284/19				
Система координат СК-1964				
Номер точки	Координаты, м		Описание закрепления на местности	Средняя квадратичная погрешность определения координат характерных точек границ земельного участка, м
	X	Y		
1	2	3	4	5
1	94197.54	117604.85	-	0.1
2	94204.31	117607.49	-	0.1
3	94203.92	117608.36	-	0.1
4	94203.59	117611.14	-	0.1
5	94202.79	117613.26	-	0.1
6	94200.95	117614.92	-	0.1
7	94197.21	117623.15	-	0.1
8	94187.99	117619.27	-	0.1
9	94194.17	117605.65	-	0.1
10	94194.41	117603.6	-	0.1
1	94197.54	117604.85	-	0.1

ПОЛНОЕ НАИМЕНОВАНИЕ ДОЛЖНОСТИ	 ДОКУМЕНТ ПОДПИСАН ЭЛЕКТРОННОЙ ПОДПИСЬЮ Служба обеспечения кадастровых дел Федеральная служба государственной регистрации, кадастра и картографии Действителен с 01.06.2024 по 31.05.2031	ИНИЦИАЛЫ, ФАМИЛИЯ

Земельный участок				
вид объекта недвижимости				
Лист № 31 раздела 4.2	Всего листов раздела 4.2: 344		Всего разделов: 8	Всего листов выписки: 723
16.07.2025г. № КУВИ-001/2025-140568604				
Кадастровый номер:			78:31:0001417:4284	
Сведения о характерных точках границы части (частей) земельного участка				
Учетный номер части: 78:31:0001417:4284/20				
Система координат СК-1964				
Номер точки	Координаты, м		Описание закрепления на местности	Средняя квадратичная погрешность определения координат характерных точек границ земельного участка, м
	X	Y		
1	2	3	4	5
1	94184.82	117848.61	-	0.1
2	94186.03	117849.17	-	0.1
3	94193.34	117853.99	-	0.1
4	94188.57	117864.27	-	0.1
5	94183.81	117875.12	-	0.1
6	94183.39	117876.1	-	0.1
7	94214.34	117916.49	-	0.1
8	94211.42	117922.78	-	0.1
9	94219.61	117926.79	-	0.1
10	94218.54	117929.01	-	0.1
11	94218.39	117928.94	-	0.1
12	94216.02	117927.86	-	0.1
13	94213.94	117932.42	-	0.1
14	94173.67	117879.86	-	0.1
15	94172.65	117877.06	-	0.1
16	94173.05	117874.85	-	0.1
17	94174.65	117871.1	-	0.1
18	94179.41	117860.26	-	0.1
19	94179.51	117860.06	-	0.1
1	94184.82	117848.61	-	0.1

ПОЛНОЕ НАИМЕНОВАНИЕ ДОЛЖНОСТИ	 ДОКУМЕНТ ПОДПИСАН ЭЛЕКТРОННОЙ ПОДПИСЬЮ С помощью сертификата ключа проверки электронной подписи ФЕДЕРАЛЬНАЯ СЛУЖБА ГОСУДАРСТВЕННОЙ РЕГИСТРАЦИИ, КАДАСТРА И КАРТОГРАФИИ Действителен с 01.01.2018 по 31.03.2031	ИНИЦИАЛЫ, ФАМИЛИЯ

Земельный участок				
вид объекта недвижимости				
Лист № 32 раздела 4.2	Всего листов раздела 4.2: 344		Всего разделов: 8	Всего листов выписки: 723
16.07.2025г. № КУВИИ-001/2025-140568604				
Кадастровый номер:			78:31:0001417:4284	
Сведения о характерных точках границы части (частей) земельного участка				
Учетный номер части: 78:31:0001417:4284/21				
Система координат СК-1964				
Номер точки	Координаты, м		Описание закрепления на местности	Средняя квадратичная погрешность определения координат характерных точек границ земельного участка, м
	X	Y		
1	2	3	4	5
1	94143.61	117586.62	-	-
2	94123.78	117634.2	-	-
3	94125.61	117635.02	-	-
4	94145.47	117587.36	-	-
5	94145.02	117587.19	-	0.1
1	94143.61	117586.62	-	-
1	94064.64	117710.83	-	0.1
2	94063.7	117712.6	-	0.1
3	94084.33	117720.41	-	-
4	94085.16	117718.59	-	-
1	94064.64	117710.83	-	0.1

ПОЛНОЕ НАИМЕНОВАНИЕ ДОЛЖНОСТИ	 ДОКУМЕНТ ПОДПИСАН ЭЛЕКТРОННОЙ ПОДПИСЬЮ Стороженко Александровича Александровича Инициалы: А.А. Федеральная служба государственной регистрации, кадастра и картографии Действителен с 01.06.2024 по 31.05.2031	ИНИЦИАЛЫ, ФАМИЛИЯ


Земельный участок			
вид объекта недвижимости			
Лист № 33 раздела 4.2	Всего листов раздела 4.2: 344	Всего разделов: 8	Всего листов выписки: 723
16.07.2025г. № КУВИ-001/2025-140568604			
Кадастровый номер:		78:31:0001417:4284	

Сведения о характерных точках границы части (частей) земельного участка			
Учетный номер части: 78:31:0001417:4284/22			

Номер точки	Координаты, м		Описание закрепления на местности	Средняя квадратичная погрешность определения координат характерных точек границ земельного участка, м
	X	Y		
1	2	3	4	5
1	94080.95	117562.61	-	0.1
2	94079.8	117562.19	-	0.1
3	94072.05	117582.56	-	0.1
4	94066.17	117597.17	-	0.1
5	94060.86	117594.98	-	0.1
6	94061.6	117593.26	-	0.1
7	94054.73	117590.52	-	-
8	94042.38	117622.65	-	0.05
9	94041.87	117624.58	-	0.05
10	94040.92	117630.12	-	0.05
11	94040.86	117630.87	-	-
12	94044.36	117632.41	-	0.1
13	94060.48	117642.17	-	0.1
14	94061.17	117642.82	-	0.1
15	94061.77	117643.56	-	0.1
16	94062.26	117644.37	-	0.1
17	94062.64	117645.24	-	0.1
18	94062.89	117646.16	-	0.1
19	94063.02	117647.1	-	0.1
20	94063.02	117648.05	-	0.1
21	94062.89	117649	-	0.1
22	94062.42	117651.66	-	0.1
23	94061.82	117654.31	-	0.1
24	94061.1	117656.92	-	0.1

ПОЛНОЕ НАИМЕНОВАНИЕ ДОЛЖНОСТИ	 ДОКУМЕНТ ПОДПИСАН ЭЛЕКТРОННОЙ ПОДПИСЬЮ	ИНИЦИАЛЫ, ФАМИЛИЯ
	Служба государственного кадастрового учета и регистрации недвижимости Федеральная служба государственной регистрации, кадастра и картографии Действителен с 01.08.2024 по 31.08.2025	

Земельный участок				
вид объекта недвижимости				
Лист № 34 раздела 4.2	Всего листов раздела 4.2: 344		Всего разделов: 8	Всего листов выписки: 723
16.07.2025г. № КУВН-001/2025-140568604				
Кадастровый номер:			78:31:0001417:4284	
1	2	3	4	5
25	94060.25	117659.49	-	0.1
26	94059.28	117662.02	-	0.1
27	94058.19	117664.5	-	0.1
28	94050.29	117680.07	-	0.1
29	94049.29	117681.24	-	0.1
30	94048.19	117682.3	-	0.1
31	94046.97	117683.25	-	0.1
32	94045.67	117684.07	-	0.1
33	94044.29	117684.75	-	0.1
34	94042.85	117685.28	-	0.1
35	94041.36	117685.67	-	0.1
36	94039.84	117685.89	-	0.1
37	94038.31	117685.97	-	0.1
38	94036.77	117685.88	-	0.1
39	94035.26	117685.63	-	0.1
40	94033.77	117685.24	-	0.1
41	94032.34	117684.69	-	0.1
42	94030.97	117684	-	0.1
43	94019.14	117679.18	-	0.1
44	94016.91	117670.14	-	-
45	94015.86	117670.73	-	0.05
46	94014.22	117671.89	-	0.05
47	94012.71	117673.2	-	0.05
48	94011.34	117674.65	-	0.05
49	94010.12	117676.24	-	0.05
50	94007.62	117680.3	-	0.05
51	94006.76	117682.1	-	0.05
52	94006.09	117683.99	-	0.05
53	94005.6	117685.93	-	0.05

ПОЛНОЕ НАИМЕНОВАНИЕ ДОЛЖНОСТИ	 ДОКУМЕНТ ПОДПИСАН ЭЛЕКТРОННОЙ ПОДПИСЬЮ Стороны: ОБЩЕСТВО С ОГРАНИЧЕННОЙ ОТВЕТСТВЕННОСТЬЮ «ВЕНДИ» ФЕДЕРАЛЬНАЯ СЛУЖБА ГОСУДАРСТВЕННОЙ РЕГИСТРАЦИИ, КАДАСТРА И КАРТОГРАФИИ Действителен с 01.06.2024 по 31.05.2031	ИНИЦИАЛЫ, ФАМИЛИЯ

Земельный участок				
вид объекта недвижимости				
Лист № 35 раздела 4.2	Всего листов раздела 4.2: 344		Всего разделов: 8	Всего листов выписки: 723
16.07.2025г. № КУВИИ-001/2025-140568604				
Кадастровый номер:			78:31:0001417:4284	
1	2	3	4	5
54	94005.32	117687.91	-	0.05
55	94004.66	117697.85	-	0.05
56	93999.43	117767.4	-	0.05
57	93984.47	117800.57	-	0.05
58	93983.88	117801.95	-	0.05
59	93983.25	117803.85	-	0.05
60	93982.82	117805.8	-	0.05
61	93982.58	117807.79	-	0.05
62	93982.55	117809.79	-	0.05
63	93982.71	117811.78	-	0.05
64	93983.07	117813.75	-	0.05
65	93983.62	117815.67	-	0.05
66	93984.37	117817.53	-	0.05
67	93985.29	117819.3	-	0.05
68	93986.39	117820.97	-	0.05
69	93987.65	117822.52	-	0.05
70	93989.06	117823.94	-	0.05
71	93990.6	117825.22	-	0.05
72	93992.26	117826.33	-	0.05
73	93994.02	117827.27	-	0.05
74	93995.33	117827.81	-	0.05
75	93995.39	117828.88	-	0.05
76	93995.12	117830.85	-	0.05
77	93995.12	117831.11	-	0.05
78	93995.18	117831.35	-	0.05
79	93995.3	117831.57	-	0.05
80	93995.47	117831.75	-	0.05
81	93995.74	117831.9	-	0.05
82	93994.84	117837.2	-	0.05

ПОЛНОЕ НАИМЕНОВАНИЕ ДОЛЖНОСТИ	 ДОКУМЕНТ ПОДПИСАН ЭЛЕКТРОННОЙ ПОДПИСЬЮ Сторожица СВЕРХСВЯТОСЛАВОВА ОУРАДОВА ИВАНОВИЧ Имя: ФЕДЕРАЛЬНАЯ СЛУЖБА ГОСУДАРСТВЕННОЙ РЕГИСТРАЦИИ, КАДАСТРА И КАРТОГРАФИИ Действителен с 01.06.2018 по 31.05.2031	НИНЦЫ, ФАМИЛИЯ

Земельный участок				
вид объекта недвижимости				
Лист № 36 раздела 4.2	Всего листов раздела 4.2: 344		Всего разделов: 8	Всего листов выписки: 723
16.07.2025г. № КУВИИ-001/2025-140568604				
Кадастровый номер:			78:31:0001417:4284	
1	2	3	4	5
83	93993.59	117843.08	-	0.05
84	93992.45	117847	-	0.05
85	93987.49	117861.61	-	0.05
86	93978.11	117891.37	-	-
87	93980.22	117892.67	-	-
88	93989.77	117862.37	-	0.05
89	93994.75	117847.94	-	0.05
90	93996.02	117843.78	-	0.05
91	93997.2	117837.64	-	0.05
92	93997.94	117833.14	-	0.05
93	93998.03	117831.68	-	0.05
94	93998.18	117831.37	-	0.05
95	93998.52	117829.11	-	0.05
96	93998.51	117828.76	-	0.05
97	93999.45	117828.97	-	0.05
98	94001.44	117829.2	-	0.05
99	94003.19	117829.24	-	0.05
100	94005.18	117829.1	-	0.05
101	94007.15	117828.75	-	0.05
102	94009.08	117828.22	-	0.05
103	94010.94	117827.49	-	0.05
104	94012.73	117826.58	-	0.05
105	94014.41	117825.5	-	0.05
106	94015.97	117824.26	-	0.05
107	94017.41	117822.86	-	0.05
108	94018.7	117821.33	-	0.05
109	94019.82	117819.68	-	0.05
110	94020.78	117817.93	-	0.05
111	94036.74	117782.49	-	0.05

ПОЛНОЕ НАИМЕНОВАНИЕ ДОЛЖНОСТИ	 ДОКУМЕНТ ПОДПИСАН ЭЛЕКТРОННОЙ ПОДПИСЬЮ Стороны: ОБЩЕСТВО С ОГРАНИЧЕННОЙ ОТВЕТСТВЕННОСТЬЮ "ВЕНДИКО" ФЕДЕРАЛЬНАЯ СЛУЖБА ГОСУДАРСТВЕННОЙ РЕГИСТРАЦИИ, КАДАСТРА И КАРТОГРАФИИ Действителен с 01.08.2024 по 31.08.2025	НИНЦНАМ, ФИМИЛИЯ

Земельный участок				
вид объекта недвижимости				
Лист № 37 раздела 4.2	Всего листов раздела 4.2: 344		Всего разделов: 8	Всего листов выписки: 723
16.07.2025г. № КУВН-001/2025-140568604				
Кадастровый номер:			78:31:0001417:4284	
1	2	3	4	5
112	94037.7	117780.12	-	0.05
113	94038.5	117777.55	-	0.05
114	94038.89	117776.1	-	0.05
115	94039.23	117774.13	-	0.05
116	94044.74	117701.1	-	0.05
117	94068.89	117688.53	-	0.05
118	94070.64	117687.57	-	0.05
119	94072.3	117686.45	-	0.05
120	94073.83	117685.17	-	0.05
121	94075.23	117683.74	-	0.05
122	94076.48	117682.18	-	0.05
123	94077.57	117680.5	-	0.05
124	94078.48	117678.72	-	0.05
125	94079.81	117675.34	-	0.05
126	94080.38	117673.43	-	0.05
127	94080.75	117671.46	-	0.05
128	94080.93	117669.47	-	0.05
129	94080.97	117634.47	-	0.05
130	94081.04	117634.07	-	0.05
131	94094.36	117599.52	-	0.05
132	94097.41	117591.76	-	0.05
133	94098.59	117589.72	-	0.05
134	94099.39	117587.88	-	0.05
135	94100.01	117585.98	-	0.05
136	94100.39	117584.28	-	0.05
137	94100.66	117582.3	-	0.05
138	94100.74	117580.3	-	0.05
139	94100.61	117578.3	-	0.05
140	94100.29	117576.33	-	0.05

ПОЛНОЕ НАИМЕНОВАНИЕ ДОЛЖНОСТИ	 ДОКУМЕНТ ПОДПИСАН ЭЛЕКТРОННОЙ ПОДПИСЬЮ Сторожица СВЕРХСВЯЗЬКОММУНИКАЦИОННОГО Управления ФЕДЕРАЛЬНАЯ СЛУЖБА ГОСУДАРСТВЕННОЙ РЕГИСТРАЦИИ, КАДАСТРА И КАРТОГРАФИИ Действителен с 01.08.2018 по 31.08.2021	НИНЦНАМ, ФИМИЛКА

Земельный участок					
вид объекта недвижимости					
Лист № 38 раздела 4.2		Всего листов раздела 4.2: 344		Всего разделов: 8	Всего листов выписки: 723
16.07.2025г. № КУВИИ-001/2025-140568604					
Кадастровый номер:			78:31:0001417:4284		
1	2	3	4	5	
141	94099.77	117574.4	-	0.05	
142	94099.22	117572.89	-	0.05	
143	94098.37	117571.08	-	0.05	
144	94097.35	117569.36	-	0.05	
145	94096.86	117568.7	-	-	
146	94086.44	117564.67	-	0.1	
1	94080.95	117562.61	-	0.1	

ПОЛНОЕ НАИМЕНОВАНИЕ ДОЛЖНОСТИ	 ДОКУМЕНТ ПОДПИСАН ЭЛЕКТРОННОЙ ПОДПИСЬЮ Служба государственной регистрации Федеральная служба государственной регистрации, кадастра и картографии Действителен с 01.08.2024 по 31.08.2025	НИИЦИАЛЫ, ФАМИЛИЯ

Земельный участок				
вид объекта недвижимости				
Лист № 39 раздела 4.2	Всего листов раздела 4.2: 344	Всего разделов: 8	Всего листов выписки: 723	
16.07.2025г. № КУВИИ-001/2025-140568604				
Кадастровый номер:		78:31:0001417:4284		
Сведения о характерных точках границы части (частей) земельного участка				
Учетный номер части: 78:31:0001417:4284/23				
Система координат СК-1964				
Номер точки	Координаты, м		Описание закрепления на местности	Средняя квадратичная погрешность определения координат характерных точек границ земельного участка, м
	X	Y		
1	2	3	4	5
1	94205.16	117607.82	-	-
2	94205.52	117608.36	-	0.05
3	94206.07	117611.03	-	-
4	94207.12	117608.59	-	0.1
1	94205.16	117607.82	-	-

	 <p>ДОКУМЕНТ ПОДПИСАН ЭЛЕКТРОННОЙ ПОДПИСЬЮ</p> <p>Сертификат ключевой пары сертификатов Выдан: ФЕДЕРАЛЬНАЯ СЛУЖБА ГОСУДАРСТВЕННОЙ РЕГИСТРАЦИИ, КАДАСТРА И КАРТОГРАФИИ</p> <p>Действителен с 01.08.2018 по 31.08.2021</p>	
ПОЛНОЕ НАИМЕНОВАНИЕ ДОЛЖНОСТИ		ИНИЦИАЛЫ, ФАМИЛИЯ

Земельный участок				
вид объекта недвижимости				
Лист № 40 раздела 4.2	Всего листов раздела 4.2: 344		Всего разделов: 8	Всего листов выписки: 723
16.07.2025г. № КУВИИ-001/2025-140568604				
Кадастровый номер:		78:31:0001417:4284		
Сведения о характерных точках границы части (частей) земельного участка				
Учетный номер части: 78:31:0001417:4284/24				
Система координат СК-1964				
Номер точки	Координаты, м		Описание закрепления на местности	Средняя квадратичная погрешность определения координат характерных точек границ земельного участка, м
	X	Y		
1	2	3	4	5
1	94205.16	117607.82	-	-
2	94205.52	117608.36	-	0.05
3	94206.07	117611.03	-	-
4	94207.12	117608.59	-	0.1
1	94205.16	117607.82	-	-

	 <p>ДОКУМЕНТ ПОДПИСАН ЭЛЕКТРОННОЙ ПОДПИСЬЮ</p> <p>Сертификат электронной подписи № 78:31:0001417:4284/24</p> <p>Выдан: ФЕДЕРАЛЬНАЯ СЛУЖБА ГОСУДАРСТВЕННОЙ РЕГИСТРАЦИИ, КАДАСТРА И КАРТОГРАФИИ</p> <p>Действителен с 01.09.2024 по 31.08.2031</p>	
ПОЛНОЕ НАИМЕНОВАНИЕ ДОЛЖНОСТИ		ИНИЦИАЛЫ, ФАМИЛИЯ

Земельный участок				
вид объекта недвижимости				
Лист № 41 раздела 4.2		Всего листов раздела 4.2: 344		Всего разделов: 8
16.07.2025г. № КУВИИ-001/2025-140568604				
Кадастровый номер:		78:31:0001417:4284		
Сведения о характерных точках границы части (частей) земельного участка				
Учетный номер части: 78:31:0001417:4284/25				
Система координат СК-1964				
Номер точки	Координаты, м		Описание закрепления на местности	Средняя квадратичная погрешность определения координат характерных точек границ земельного участка, м
	X	Y		
1	2	3	4	5
1	94205.16	117607.82	-	-
2	94205.52	117608.36	-	0.05
3	94206.07	117611.03	-	-
4	94207.12	117608.59	-	0.1
1	94205.16	117607.82	-	-

ПОЛНОЕ НАИМЕНОВАНИЕ ДОЛЖНОСТИ	 ДОКУМЕНТ ПОДПИСАН ЭЛЕКТРОННОЙ ПОДПИСЬЮ	ИНИЦИАЛЫ, ФАМИЛИЯ
	Ссылка на объект: 78:31:0001417:4284/25 Вид документа: ФЕДЕРАЛЬНАЯ СЛУЖБА ГОСУДАРСТВЕННОЙ РЕГИСТРАЦИИ, КАДАСТРА И КАРТОГРАФИИ Действителен с 01.01.2024 по 31.03.2025	

Земельный участок				
вид объекта недвижимости				
Лист № 42 раздела 4.2		Всего листов раздела 4.2: 344		Всего разделов: 8
Всего листов выписки: 723				
16.07.2025г. № КУВИИ-001/2025-140568604				
Кадастровый номер:		78:31:0001417:4284		
Сведения о характерных точках границы части (частей) земельного участка				
Учетный номер части: 78:31:0001417:4284/26				
Система координат СК-1964				
Номер точки	Координаты, м		Описание закрепления на местности	Средняя квадратичная погрешность определения координат характерных точек границ земельного участка, м
	X	Y		
1	2	3	4	5
1	94201.53	117606.41	-	-
2	94201.27	117607.12	-	0.05
3	94197.86	117614.11	-	0.05
4	94196.97	117614.53	-	0.05
5	94195.87	117615.94	-	0.05
6	94195.65	117616.64	-	0.05
7	94196.44	117622.83	-	-
8	94199.1	117623.95	-	-
9	94198.2	117616.94	-	0.05
10	94198.43	117616.6	-	0.05
11	94199.44	117616.28	-	0.05
12	94200.41	117615.05	-	0.05
13	94203.4	117608.61	-	0.05
14	94204.16	117608.55	-	0.05
15	94204.53	117608.18	-	0.05
16	94204.72	117607.65	-	-
1	94201.53	117606.41	-	-

ПОЛНОЕ НАИМЕНОВАНИЕ ДОЛЖНОСТИ	 ДОКУМЕНТ ПОДПИСАН ЭЛЕКТРОННОЙ ПОДПИСЬЮ Служба обеспечения кадастровых дел Федеральная служба государственной регистрации, кадастра и картографии Деловая + 02.06.2025 09:24:05	ИНИЦИАЛЫ, ФАМИЛИЯ


Земельный участок				
вид объекта недвижимости				
Лист № 43 раздела 4.2	Всего листов раздела 4.2: 344		Всего разделов: 8	Всего листов выписки: 723
16.07.2025г. № КУВИИ-001/2025-140568604				
Кадастровый номер:			78:31:0001417:4284	
Сведения о характерных точках границы части (частей) земельного участка				
Учетный номер части: 78:31:0001417:4284/27				
Система координат СК-1964				
Номер точки	Координаты, м		Описание закрепления на местности	Средняя квадратичная погрешность определения координат характерных точек границ земельного участка, м
	X	Y		
1	2	3	4	5
1	94201.53	117606.41	-	-
2	94201.27	117607.12	-	0.05
3	94197.86	117614.11	-	0.05
4	94196.97	117614.53	-	0.05
5	94195.87	117615.94	-	0.05
6	94195.65	117616.64	-	0.05
7	94196.44	117622.83	-	-
8	94199.1	117623.95	-	-
9	94198.2	117616.94	-	0.05
10	94198.43	117616.6	-	0.05
11	94199.44	117616.28	-	0.05
12	94200.41	117615.05	-	0.05
13	94203.4	117608.61	-	0.05
14	94204.16	117608.55	-	0.05
15	94204.53	117608.18	-	0.05
16	94204.72	117607.65	-	-
1	94201.53	117606.41	-	-

ПОЛНОЕ НАИМЕНОВАНИЕ ДОЛЖНОСТИ	 ДОКУМЕНТ ПОДПИСАН ЭЛЕКТРОННОЙ ПОДПИСЬЮ Служба обеспечения кадастровых дел Федеральная служба государственной регистрации, кадастра и картографии Деловая + 02.06.2024 в 14:05:20	ИНИЦИАЛЫ, ФАМИЛИЯ


Земельный участок			
вид объекта недвижимости			
Лист № 44 раздела 4.2	Всего листов раздела 4.2: 344	Всего разделов: 8	Всего листов выписки: 723
16.07.2025г. № КУВН-001/2025-140568604			
Кадастровый номер:		78:31:0001417:4284	

Сведения о характерных точках границы части (частей) земельного участка			
Учетный номер части: 78:31:0001417:4284/28			

Номер точки	Координаты, м		Описание закрепления на местности	Средняя квадратичная погрешность определения координат характерных точек границ земельного участка, м
	X	Y		
1	2	3	4	5
1	94080.95	117562.61	-	0.1
2	94079.8	117562.19	-	0.1
3	94072.05	117582.56	-	0.1
4	94066.17	117597.17	-	0.1
5	94060.86	117594.98	-	0.1
6	94061.6	117593.26	-	0.1
7	94056.03	117591.04	-	-
8	94043.67	117623.15	-	0.05
9	94043.16	117625.08	-	0.05
10	94042.3	117630.11	-	0.05
11	94042.19	117631.45	-	-
12	94044.36	117632.41	-	0.1
13	94060.48	117642.17	-	0.1
14	94061.17	117642.82	-	0.1
15	94061.77	117643.56	-	0.1
16	94062.26	117644.37	-	0.1
17	94062.64	117645.24	-	0.1
18	94062.89	117646.16	-	0.1
19	94063.02	117647.1	-	0.1
20	94063.02	117648.05	-	0.1
21	94062.89	117649	-	0.1
22	94062.42	117651.66	-	0.1
23	94061.82	117654.31	-	0.1
24	94061.1	117656.92	-	0.1

ПОЛНОЕ НАИМЕНОВАНИЕ ДОЛЖНОСТИ	 ДОКУМЕНТ ПОДПИСАН ЭЛЕКТРОННОЙ ПОДПИСЬЮ	ИНИЦИАЛЫ, ФАМИЛИЯ
	Служба государственного кадастрового учета и регистрации недвижимости Федеральная служба государственной регистрации, кадастра и картографии Действителен с 01.06.2024 по 31.05.2031	


Земельный участок				
вид объекта недвижимости				
Лист № 45 раздела 4.2	Всего листов раздела 4.2: 344		Всего разделов: 8	Всего листов выписки: 723
16.07.2025г. № КУВН-001/2025-140568604				
Кадастровый номер:			78:31:0001417:4284	
1	2	3	4	5
25	94060.25	117659.49	-	0.1
26	94059.28	117662.02	-	0.1
27	94058.19	117664.5	-	0.1
28	94050.29	117680.07	-	0.1
29	94049.29	117681.24	-	0.1
30	94048.19	117682.3	-	0.1
31	94046.97	117683.25	-	0.1
32	94045.67	117684.07	-	0.1
33	94044.29	117684.75	-	0.1
34	94042.85	117685.28	-	0.1
35	94041.36	117685.67	-	0.1
36	94039.84	117685.89	-	0.1
37	94038.31	117685.97	-	0.1
38	94036.77	117685.88	-	0.1
39	94035.26	117685.63	-	0.1
40	94033.77	117685.24	-	0.1
41	94032.34	117684.69	-	0.1
42	94030.97	117684	-	0.1
43	94019.14	117679.18	-	0.1
44	94017.29	117671.66	-	-
45	94016.14	117672.35	-	0.05
46	94014.53	117673.54	-	0.05
47	94013.06	117674.89	-	0.05
48	94011.72	117676.38	-	0.05
49	94010.54	117677.99	-	0.05
50	94009.21	117680.19	-	0.05
51	94008.33	117681.98	-	0.05
52	94007.63	117683.86	-	0.05
53	94007.12	117685.79	-	0.05

ПОЛНОЕ НАИМЕНОВАНИЕ ДОЛЖНОСТИ	 ДОКУМЕНТ ПОДПИСАН ЭЛЕКТРОННОЙ ПОДПИСЬЮ Стороженко Александровича Игоревича Инициалы: АИ Федеральная служба государственной регистрации, кадастра и картографии Действителен с 01.06.2024 по 31.05.2031	ИНИЦИАЛЫ, ФАМИЛИЯ

Земельный участок				
вид объекта недвижимости				
Лист № 46 раздела 4.2	Всего листов раздела 4.2: 344		Всего разделов: 8	Всего листов выписки: 723
16.07.2025г. № КУВИИ-001/2025-140568604				
Кадастровый номер:			78:31:0001417:4284	
1	2	3	4	5
54	94006.81	117687.77	-	0.05
55	94000.78	117767.93	-	0.05
56	93985.39	117802.07	-	0.05
57	93984.71	117803.96	-	0.05
58	93984.23	117805.9	-	0.05
59	93983.94	117807.88	-	0.05
60	93983.86	117809.88	-	0.05
61	93983.97	117811.87	-	0.05
62	93984.28	117813.85	-	0.05
63	93984.79	117815.78	-	0.05
64	93985.48	117817.66	-	0.05
65	93986.36	117819.45	-	0.05
66	93987.42	117821.15	-	0.05
67	93988.64	117822.74	-	0.05
68	93990.01	117824.19	-	0.05
69	93991.52	117825.5	-	0.05
70	93993.15	117826.66	-	0.05
71	93994.43	117827.38	-	0.05
72	93994.6	117827.45	-	0.05
73	93994.04	117828.31	-	0.05
74	93993.92	117828.71	-	0.05
75	93993.37	117831.2	-	0.05
76	93993.41	117831.37	-	0.05
77	93993.2	117833.62	-	0.05
78	93987.18	117853.39	-	0.05
79	93975.34	117889.67	-	-
80	93977.44	117890.96	-	-
81	93989.47	117854.12	-	0.05
82	93995.57	117834.03	-	0.05

ПОЛНОЕ НАИМЕНОВАНИЕ ДОЛЖНОСТИ	 ДОКУМЕНТ ПОДПИСАН ЭЛЕКТРОННОЙ ПОДПИСЬЮ Стороженко Александровича Игоревича Идентификационный номер: 78:31:0001417:4284 Регистрационный номер: 78:31:0001417:4284 Действителен с 01.08.2024 по 31.08.2024	ИНИЦИАЛЫ, ФАМИЛИЯ

Земельный участок				
вид объекта недвижимости				
Лист № 47 раздела 4.2	Всего листов раздела 4.2: 344		Всего разделов: 8	Всего листов выписки: 723
16.07.2025г. № КУВИИ-001/2025-140568604				
Кадастровый номер:			78:31:0001417:4284	
1	2	3	4	5
83	93995.77	117831.59	-	0.05
84	93995.84	117831.49	-	0.05
85	93996.29	117829.41	-	0.05
86	93996.51	117829.04	-	0.05
87	93997.1	117828.57	-	0.05
88	93998.62	117829.07	-	0.05
89	94000.58	117829.5	-	0.05
90	94002.56	117829.73	-	0.05
91	94004.31	117829.77	-	0.05
92	94006.31	117829.62	-	0.05
93	94008.28	117829.28	-	0.05
94	94010.21	117828.74	-	0.05
95	94012.07	117828.02	-	0.05
96	94013.85	117827.11	-	0.05
97	94015.53	117826.03	-	0.05
98	94017.1	117824.78	-	0.05
99	94018.53	117823.39	-	0.05
100	94019.82	117821.86	-	0.05
101	94020.95	117820.21	-	0.05
102	94021.91	117818.45	-	0.05
103	94031.11	117797.99	-	0.05
104	94032.19	117796.09	-	0.05
105	94037.96	117783.3	-	0.05
106	94039.34	117779.77	-	0.05
107	94040.27	117776.2	-	0.05
108	94040.61	117774.23	-	0.05
109	94046.07	117701.98	-	0.05
110	94049.87	117699.97	-	0.05
111	94070.18	117689.43	-	0.05

ПОЛНОЕ НАИМЕНОВАНИЕ ДОЛЖНОСТИ	 ДОКУМЕНТ ПОДПИСАН ЭЛЕКТРОННОЙ ПОДПИСЬЮ Стороны: ОБЩЕСТВО С ОГРАНИЧЕННОЙ ОТВЕТСТВЕННОСТЬЮ «ВЕНДИТ» ФЕДЕРАЛЬНАЯ СЛУЖБА ГОСУДАРСТВЕННОЙ РЕГИСТРАЦИИ, КАДАСТРА И КАРТОГРАФИИ Действителен с 01.06.2024 по 31.05.2031	ИНИЦИАЛЫ, ФАМИЛИЯ

Земельный участок				
вид объекта недвижимости				
Лист № 48 раздела 4.2	Всего листов раздела 4.2: 344		Всего разделов: 8	Всего листов выписки: 723
16.07.2025г. № КУВН-001/2025-140568604				
Кадастровый номер:			78:31:0001417:4284	
1	2	3	4	5
112	94071.9	117688.41	-	0.05
113	94073.51	117687.23	-	0.05
114	94074.99	117685.89	-	0.05
115	94076.34	117684.41	-	0.05
116	94077.53	117682.8	-	0.05
117	94078.55	117681.08	-	0.05
118	94080.45	117677.21	-	0.05
119	94081.2	117675.35	-	0.05
120	94081.77	117673.44	-	0.05
121	94082.14	117671.47	-	0.05
122	94082.32	117669.48	-	0.05
123	94082.35	117634.52	-	0.05
124	94086.12	117598.85	-	0.05
125	94088.71	117591.85	-	0.05
126	94099.4	117590.68	-	0.05
127	94100.27	117588.88	-	0.05
128	94100.96	117587	-	0.05
129	94101.4	117585.37	-	0.05
130	94101.68	117583.9	-	0.05
131	94101.88	117581.91	-	0.05
132	94101.89	117580.35	-	0.05
133	94101.74	117578.36	-	0.05
134	94101.4	117576.39	-	0.05
135	94100.85	117574.46	-	0.05
136	94100.3	117573	-	0.05
137	94099.43	117571.2	-	0.05
138	94098.39	117569.49	-	0.05
139	94098.18	117569.21	-	-
140	94086.44	117564.67	-	0.1

ПОЛНОЕ НАИМЕНОВАНИЕ ДОЛЖНОСТИ	 ДОКУМЕНТ ПОДПИСАН ЭЛЕКТРОННОЙ ПОДПИСЬЮ Служба государственного кадастрового учета и регистрации недвижимости Федеральная служба государственной регистрации, кадастра и картографии Дубликат от 01.08.2024 по 24.08.2024	ИНИЦИАЛЫ, ФАМИЛИЯ

Земельный участок				
вид объекта недвижимости				
Лист № 49 раздела 4.2		Всего листов раздела 4.2: 344		Всего разделов: 8
Всего листов выписки: 723				
16.07.2025г. № КУВН-001/2025-140568604				
Кадастровый номер:			78:31:0001417:4284	
1	2	3	4	5
1	94080.95	117562.61	-	0.1

ПОЛНОЕ НАИМЕНОВАНИЕ ДОЛЖНОСТИ	 ДОКУМЕНТ ПОДПИСАН ЭЛЕКТРОННОЙ ПОДСИДЕЛЮ	ИНИЦИАЛЫ, ФАМИЛИЯ
	Сторона: ОБЩЕСТВО С ОГРАНИЧЕННОЙ ОТВЕТСТВЕННОСТЬЮ «ВЕНЕЦ» ФЕДЕРАЛЬНАЯ СЛУЖБА ГОСУДАРСТВЕННОЙ РЕГИСТРАЦИИ, КАДАСТРА И КАРТОГРАФИИ Действителен с 01.06.2024 по 31.05.2031	

Земельный участок				
вид объекта недвижимости				
Лист № 50 раздела 4.2	Всего листов раздела 4.2: 344		Всего разделов: 8	Всего листов выписки: 723
16.07.2025г. № КУВИ-001/2025-140568604				
Кадастровый номер:			78:31:0001417:4284	
Сведения о характерных точках границы части (частей) земельного участка				
Учетный номер части: 78:31:0001417:4284/29				
Система координат СК-1964				
Номер точки	Координаты, м		Описание закрепления на местности	Средняя квадратичная погрешность определения координат характерных точек границ земельного участка, м
	X	Y		
1	2	3	4	5
1	94081.29	117562.74	-	0.1
2	94080.83	117563.72	-	0.1
3	94074.53	117580.62	-	0.1
4	94069.63	117593.28	-	0.1
5	94069.57	117593.43	-	0.1
6	94069.51	117593.57	-	0.1
7	94069.44	117593.71	-	0.1
8	94069.37	117593.84	-	0.1
9	94069.3	117593.98	-	0.1
10	94069.22	117594.11	-	0.1
11	94069.13	117594.24	-	0.1
12	94069.05	117594.37	-	0.1
13	94068.96	117594.49	-	0.1
14	94068.86	117594.61	-	0.1
15	94068.76	117594.73	-	0.1
16	94068.66	117594.85	-	0.1
17	94068.56	117594.96	-	0.1
18	94068.45	117595.07	-	0.1
19	94068.33	117595.17	-	0.1
20	94068.22	117595.28	-	0.1
21	94068.1	117595.37	-	0.1
22	94067.98	117595.47	-	0.1
23	94067.85	117595.56	-	0.1
24	94067.73	117595.65	-	0.1



ПОЛНОЕ НАИМЕНОВАНИЕ ДОЛЖНОСТИ

ИНИЦИАЛЫ, ФАМИЛИЯ

Земельный участок				
вид объекта недвижимости				
Лист № 51 раздела 4.2	Всего листов раздела 4.2: 344		Всего разделов: 8	Всего листов выписки: 723
16.07.2025г. № КУВН-001/2025-140568604				
Кадстровый номер:			78:31:0001417:4284	
1	2	3	4	5
25	94067.6	117595.73	-	0.1
26	94067.47	117595.81	-	0.1
27	94067.33	117595.88	-	0.1
28	94067.19	117595.95	-	0.1
29	94067.05	117596.02	-	0.1
30	94066.91	117596.08	-	0.1
31	94066.56	117596.21	-	0.1
32	94072.05	117582.56	-	0.1
33	94079.8	117562.19	-	0.1
34	94080.95	117562.61	-	0.1
1	94081.29	117562.74	-	0.1

ПОЛНОЕ НАИМЕНОВАНИЕ ДОЛЖНОСТИ	 ДОКУМЕНТ ПОДПИСАН ЭЛЕКТРОННОЙ ПОДПИСЬЮ Стороны: ООО «СВЕТЛОСЛАВНОЕ ПРОМЫШЛЕННОСТЬ» Видовая: ФЕДЕРАЛЬНАЯ СЛУЖБА ГОСУДАРСТВЕННОЙ РЕГИСТРАЦИИ, КАДАСТРА И КАРТОГРАФИИ Действителен с 01.06.2024 по 31.05.2031	ИНИЦИАЛЫ, ФАМИЛИЯ


Земельный участок				
вид объекта недвижимости				
Лист № 52 раздела 4.2	Всего листов раздела 4.2: 344		Всего разделов: 8	Всего листов выписки: 723
16.07.2025г. № КУВН-001/2025-140568604				
Кадастровый номер:			78:31:0001417:4284	
Сведения о характерных точках границы части (частей) земельного участка				
Учетный номер части: 78:31:0001417:4284/30				
Система координат СК-1964				
Номер точки	Координаты, м		Описание закрепления на местности	Средняя квадратичная погрешность определения координат характерных точек границ земельного участка, м
	X	Y		
1	2	3	4	5
1	94064.4	117596.44	-	0.1
2	94063.59	117596.34	-	0.1
3	94045.35	117589.22	-	0.1
4	94039.8	117600.63	-	0.1
5	94039.7	117600.82	-	0.1
6	94039.56	117601.08	-	0.1
7	94039.44	117601.28	-	0.1
8	94039.26	117601.53	-	0.1
9	94039.09	117601.74	-	0.1
10	94035.94	117605.6	-	0.1
11	94039.96	117596.56	-	0.1
12	94043.78	117587.83	-	0.1
13	94042.95	117587.39	-	0.1
14	94043.22	117586.76	-	0.1
15	94043.55	117586.89	-	0.1
16	94043.87	117586.19	-	0.1
17	94061.6	117593.26	-	0.1
18	94060.86	117594.98	-	0.1
1	94064.4	117596.44	-	0.1

ПОЛНОЕ НАИМЕНОВАНИЕ ДОЛЖНОСТИ	 ДОКУМЕНТ ПОДПИСАН ЭЛЕКТРОННОЙ ПОДПИСЬЮ С помощью сертификата ключа проверки электронной подписи ФЕДЕРАЛЬНАЯ СЛУЖБА ГОСУДАРСТВЕННОЙ РЕГИСТРАЦИИ, КАДАСТРА И КАРТОГРАФИИ Действителен с 01.08.2024 по 31.08.2031	ИНИЦИАЛЫ, ФАМИЛИЯ

Земельный участок			
вид объекта недвижимости			
Лист № 53 раздела 4.2	Всего листов раздела 4.2: 344	Всего разделов: 8	Всего листов выписки: 723
16.07.2025г. № КУВИ-001/2025-140568604			
Кадастровый номер:		78:31:0001417:4284	

Сведения о характерных точках границы части (частей) земельного участка			
Учетный номер части: 78:31:0001417:4284/31			

Номер точки	Координаты, м		Описание закрепления на местности	Средняя квадратичная погрешность определения координат характерных точек границ земельного участка, м
	X	Y		
1	2	3	4	5
1	93961.28	117810.81	-	0.1
2	93961.51	117810.85	-	0.1
3	93961.67	117810.88	-	0.1
4	93961.96	117810.96	-	0.1
5	93962.26	117811.05	-	0.1
6	93962.47	117811.13	-	0.1
7	93962.75	117811.25	-	0.1
8	93963.02	117811.39	-	0.1
9	93963.23	117811.51	-	0.1
10	93963.39	117811.62	-	0.1
11	93963.54	117811.73	-	0.1
12	93963.96	117812.07	-	0.1
13	93964.09	117812.19	-	0.1
14	93964.3	117812.41	-	0.1
15	93964.42	117812.54	-	0.1
16	93964.76	117813	-	0.1
17	93965.01	117813.43	-	0.1
18	93965.1	117813.6	-	0.1
19	93965.22	117813.88	-	0.1
20	93965.33	117814.17	-	0.1
21	93965.44	117814.56	-	0.1
22	93965.51	117814.87	-	0.1
23	93965.55	117815.15	-	0.1
24	93965.57	117815.34	-	0.1

ПОЛНОЕ НАИМЕНОВАНИЕ ДОЛЖНОСТИ	 ДОКУМЕНТ ПОДПИСАН ЭЛЕКТРОННОЙ ПОДПИСЬЮ	ИНИЦИАЛЫ, ФАМИЛИЯ
	Служба государственного кадастрового учета и регистрации недвижимости Федеральная служба государственной регистрации, кадастра и картографии Деловая линия: +7 (495) 201-10-10	


Земельный участок			
вид объекта недвижимости			

Лист № 54 раздела 4.2	Всего листов раздела 4.2: 344	Всего разделов: 8	Всего листов выписки: 723
-----------------------	-------------------------------	-------------------	---------------------------

16.07.2025г. № КУВН-001/2025-140568604

Кадастровый номер:	78:31:0001417:4284
--------------------	--------------------

1	2	3	4	5
25	93965.58	117815.51	-	0.1
26	93965.59	117815.81	-	0.1
27	93965.59	117815.99	-	0.1
28	93965.56	117816.3	-	0.1
29	93965.52	117816.61	-	0.1
30	93965	117819.63	-	0.1
31	93957.59	117878.99	-	0.1
32	93954.96	117877.35	-	0.1
33	93948.52	117876.15	-	0.1
34	93953.37	117841.34	-	0.1
35	93954.64	117833.4	-	0.1
36	93956.69	117820.67	-	0.1
37	93961	117810.81	-	0.1
1	93961.28	117810.81	-	0.1



ПОЛНОЕ НАИМЕНОВАНИЕ ДОЛЖНОСТИ	ИНИЦИАЛЫ, ФИМИЛИЯ
-------------------------------	-------------------

Земельный участок			
вид объекта недвижимости			
Лист № 55 раздела 4.2	Всего листов раздела 4.2: 344	Всего разделов: 8	Всего листов выписки: 723
16.07.2025г. № КУВН-001/2025-140568604			
Кадастровый номер:		78:31:0001417:4284	

Сведения о характерных точках границы части (частей) земельного участка			
Учетный номер части: 78:31:0001417:4284/32			
Система координат СК-1964			

Номер точки	Координаты, м		Описание закрепления на местности	Средняя квадратичная погрешность определения координат характерных точек границ земельного участка, м
	X	Y		
1	2	3	4	5
1	94207.12	117608.59	-	0.1
2	94200.29	117624.45	-	0.1
3	94165.71	117609.88	-	0.1
4	94167.12	117606.77	-	0.1
5	94151.77	117600.43	-	0.1
6	94141.65	117622.27	-	0.1
7	94140.38	117625.02	-	0.1
8	94133.85	117638.8	-	0.1
9	94128.31	117636.24	-	0.1
10	94123.65	117634.14	-	0.1
11	94123.42	117633.28	-	0.1
12	94123.08	117632.47	-	0.1
13	94122.62	117631.71	-	0.1
14	94122.07	117631.02	-	0.1
15	94121.42	117630.42	-	0.1
16	94120.69	117629.91	-	0.1
17	94119.9	117629.52	-	0.1
18	94119.07	117629.24	-	0.1
19	94113.71	117627	-	0.1
20	94109.54	117625.41	-	0.1
21	94106.13	117636.13	-	0.1
22	94110.46	117637.59	-	0.1
23	94110.78	117638.53	-	0.1
24	94111.23	117639.42	-	0.1

ПОЛНОЕ НАИМЕНОВАНИЕ ДОЛЖНОСТИ	 ДОКУМЕНТ ПОДПИСАН ЭЛЕКТРОННОЙ ПОДПИСЬЮ	ИНИЦИАЛЫ, ФАМИЛИЯ
	Служба государственного кадастрового учета Федеральная служба государственной регистрации, кадастра и картографии Деловая + 02.06.2025 10:24:00	


Земельный участок				
вид объекта недвижимости				
Лист № 56 раздела 4.2	Всего листов раздела 4.2: 344		Всего разделов: 8	Всего листов выписки: 723
16.07.2025г. № КУВН-001/2025-140568604				
Кадастровый номер:			78:31:0001417:4284	
1	2	3	4	5
25	94111.82	117640.24	-	0.1
26	94112.51	117640.96	-	0.1
27	94113.3	117641.58	-	0.1
28	94114.17	117642.07	-	0.1
29	94115.1	117642.43	-	0.1
30	94116.08	117642.65	-	0.1
31	94117.08	117642.73	-	0.1
32	94118.08	117642.67	-	0.1
33	94119.06	117642.46	-	0.1
34	94120	117642.11	-	0.1
35	94083.56	117722.1	-	0.1
36	94070.98	117742.59	-	0.1
37	94053.84	117796.21	-	0.1
38	94069.83	117803.49	-	0.1
39	94065.7	117812.81	-	0.1
40	94084.83	117821.21	-	0.1
41	94115.2	117754.79	-	0.1
42	94146.76	117769.16	-	0.1
43	94132.83	117800.58	-	0.1
44	94164.04	117814.29	-	0.1
45	94179.46	117821.07	-	0.1
46	94168.92	117843.57	-	0.1
47	94173.45	117845.65	-	0.1
48	94174.33	117843.72	-	0.1
49	94186.03	117849.17	-	0.1
50	94196.13	117855.83	-	0.1
51	94196.71	117854.92	-	0.1
52	94213.59	117864.28	-	0.1
53	94216.8	117865.92	-	0.1

ПОЛНОЕ НАИМЕНОВАНИЕ ДОЛЖНОСТИ	 ДОКУМЕНТ ПОДПИСАН ЭЛЕКТРОННОЙ ПОДПИСЬЮ Стороны: ОБЩЕСТВО С ОГРАНИЧЕННОЙ ОТВЕТСТВЕННОСТЬЮ «ВЕНЕЦ» ФЕДЕРАЛЬНАЯ СЛУЖБА ГОСУДАРСТВЕННОЙ РЕГИСТРАЦИИ, КАДАСТРА И КАРТОГРАФИИ Действителен с 01.06.2024 по 31.05.2031	НИНЦНАМЪ, ФИМИЛИЯ

Земельный участок				
вид объекта недвижимости				
Лист № 57 раздела 4.2	Всего листов раздела 4.2: 344		Всего разделов: 8	Всего листов выписки: 723
16.07.2025г. № КУВН-001/2025-140568604				
Кадастровый номер:			78:31:0001417:4284	
1	2	3	4	5
54	94221.5	117868.14	-	0.1
55	94215.41	117880.45	-	0.1
56	94206.94	117898.96	-	0.1
57	94213.41	117910.78	-	0.1
58	94215.86	117913.21	-	0.1
59	94211.42	117922.78	-	0.1
60	94219.61	117926.79	-	0.1
61	94218.54	117929.01	-	0.1
62	94218.39	117928.94	-	0.1
63	94216.02	117927.86	-	0.1
64	94213.51	117933.36	-	0.1
65	94213.83	117933.52	-	0.1
66	94213.61	117934.18	-	0.1
67	94186.31	117922.38	-	0.1
68	94149.73	117905.31	-	0.1
69	94149.3	117906.55	-	0.1
70	94131.65	117898.4	-	0.1
71	94128	117896.17	-	0.1
72	94122.23	117907.6	-	0.1
73	94121.2	117906.97	-	0.1
74	94100.99	117904.01	-	0.1
75	94096.01	117913.37	-	0.1
76	94097.09	117913.95	-	0.1
77	94088.51	117933.24	-	0.1
78	94081.91	117930.03	-	0.1
79	94070.38	117948.12	-	0.1
80	93964.38	117882.93	-	0.1
81	93963.97	117883.55	-	0.1
82	93962.79	117882.84	-	0.1

ПОЛНОЕ НАИМЕНОВАНИЕ ДОЛЖНОСТИ	 ДОКУМЕНТ ПОДПИСАН ЭЛЕКТРОННОЙ ПОДПИСЬЮ Стороны: ОБЩЕСТВО С ОГРАНИЧЕННОЙ ОТВЕТСТВЕННОСТЬЮ «ВЕНА» ФЕДЕРАЛЬНАЯ СЛУЖБА ГОСУДАРСТВЕННОЙ РЕГИСТРАЦИИ, КАДАСТРА И КАРТОГРАФИИ Действителен с 01.08.2024 по 31.08.2024	НИНЦЫ ИЛИ, ФИМИЛИЯ

Земельный участок				
вид объекта недвижимости				
Лист № 58 раздела 4.2	Всего листов раздела 4.2: 344		Всего разделов: 8	Всего листов выписки: 723
16.07.2025г. № КУВИИ-001/2025-140568604				
Кадастровый номер:			78:31:0001417:4284	
1	2	3	4	5
83	93963.07	117882.42	-	0.1
84	93954.96	117877.35	-	0.1
85	93948.52	117876.15	-	0.1
86	93953.37	117841.34	-	0.1
87	93954.64	117833.4	-	0.1
88	93956.69	117820.67	-	0.1
89	93961	117810.81	-	0.1
90	93961.02	117809.53	-	0.1
91	93957.81	117750.18	-	0.1
92	93957.75	117748.83	-	0.1
93	93934.74	117750.11	-	0.1
94	93936.4	117784.09	-	0.1
95	93937.9	117784	-	0.1
96	93938.48	117795.84	-	0.1
97	93927.54	117795.54	-	0.1
98	93927.56	117795.92	-	0.1
99	93918.83	117796.35	-	0.1
100	93918	117782.89	-	0.1
101	93913.11	117783.45	-	0.1
102	93913.04	117782.01	-	0.1
103	93912.04	117782.1	-	0.1
104	93911.89	117782.11	-	0.1
105	93904.2	117782.77	-	0.1
106	93903.11	117764.76	-	0.1
107	93903.77	117764.38	-	0.1
108	93900.72	117721.96	-	0.1
109	93901.78	117715.65	-	0.1
110	93895.03	117615.77	-	0.1
111	93895.35	117615.63	-	0.1

ПОЛНОЕ НАИМЕНОВАНИЕ ДОЛЖНОСТИ	 ДОКУМЕНТ ПОДПИСАН ЭЛЕКТРОННОЙ ПОДПИСЬЮ Стороны: ОБЩЕСТВО С ОГРАНИЧЕННОЙ ОТВЕТСТВЕННОСТЬЮ "ВЕНДИ" ФЕДЕРАЛЬНАЯ СЛУЖБА ГОСУДАРСТВЕННОЙ РЕГИСТРАЦИИ, КАДАСТРА И КАРТОГРАФИИ Действителен с 01.06.2024 по 31.05.2031	ИНИЦИАЛЫ, ФАМИЛИЯ

Земельный участок				
вид объекта недвижимости				
Лист № 59 раздела 4.2	Всего листов раздела 4.2: 344		Всего разделов: 8	Всего листов выписки: 723
16.07.2025г. № КУВН-001/2025-140568604				
Кадастровый номер:			78:31:0001417:4284	
1	2	3	4	5
112	93895.2	117613.46	-	0.1
113	93891.87	117613.76	-	0.1
114	93892	117593.1	-	0.1
115	93891.56	117593.1	-	0.1
116	93891.64	117588	-	0.1
117	93898.7	117588.12	-	0.1
118	93898.73	117587.42	-	0.1
119	93946.6	117590.15	-	0.1
120	93946.47	117590.67	-	0.1
121	93955.69	117590.69	-	0.1
122	93955.83	117589.91	-	0.1
123	93956.93	117590.01	-	0.1
124	93956.97	117591.22	-	0.1
125	93961.26	117591.49	-	0.1
126	93961.37	117590.17	-	0.1
127	93962.58	117590.25	-	0.1
128	93962.62	117591.04	-	0.1
129	93972.12	117591.73	-	0.1
130	93972.19	117592.43	-	0.1
131	93973.34	117592.38	-	0.1
132	93973.23	117595.67	-	0.1
133	93985.1	117595.25	-	0.1
134	93985.1	117594.64	-	0.1
135	93989.88	117594.98	-	0.1
136	94000.6	117595.74	-	0.1
137	94001.1	117595.78	-	0.1
138	94001.09	117596.33	-	0.1
139	94016.15	117605.55	-	0.1
140	94016	117606.1	-	0.1

ПОЛНОЕ НАИМЕНОВАНИЕ ДОЛЖНОСТИ	 ДОКУМЕНТ ПОДПИСАН ЭЛЕКТРОННОЙ ПОДПИСЬЮ Стороны: ОБЩЕСТВО С ОГРАНИЧЕННОЙ ОТВЕТСТВЕННОСТЬЮ "ВЕНДИ" ФЕДЕРАЛЬНАЯ СЛУЖБА ГОСУДАРСТВЕННОЙ РЕГИСТРАЦИИ, КАДАСТРА И КАРТОГРАФИИ Действителен с 01.06.2024 по 31.05.2031	ИНИЦИАЛЫ, ФАМИЛИЯ

Земельный участок				
вид объекта недвижимости				
Лист № 60 раздела 4.2	Всего листов раздела 4.2: 344		Всего разделов: 8	Всего листов выписки: 723
16.07.2025г. № КУВН-001/2025-140568604				
Кадастровый номер:			78:31:0001417:4284	
1	2	3	4	5
141	94024.72	117610.43	-	0.1
142	94025.01	117610.1	-	0.1
143	94032.46	117613.42	-	0.1
144	94039.96	117596.56	-	0.1
145	94043.78	117587.83	-	0.1
146	94042.95	117587.39	-	0.1
147	94043.22	117586.76	-	0.1
148	94043.55	117586.89	-	0.1
149	94043.87	117586.19	-	0.1
150	94061.6	117593.26	-	0.1
151	94060.86	117594.98	-	0.1
152	94066.17	117597.17	-	0.1
153	94072.05	117582.56	-	0.1
154	94079.8	117562.19	-	0.1
155	94080.95	117562.61	-	0.1
156	94086.44	117564.67	-	0.1
157	94099.37	117569.67	-	0.1
158	94125.64	117579.84	-	0.1
159	94125.78	117579.59	-	0.1
160	94133.25	117582.54	-	0.1
161	94133.32	117582.37	-	0.1
162	94137.59	117584.02	-	0.1
163	94137.57	117584.2	-	0.1
164	94145.02	117587.19	-	0.1
165	94175.15	117598.61	-	0.1
166	94176.01	117596.44	-	0.1
167	94188	117601.28	-	0.1
168	94188.07	117601.09	-	0.1
169	94191.31	117602.38	-	0.1

ПОЛНОЕ НАИМЕНОВАНИЕ ДОЛЖНОСТИ	 ДОКУМЕНТ ПОДПИСАН ЭЛЕКТРОННОЙ ПОДПИСЬЮ Стороны: ООО «СЕРВИС-КАДАСТР» ОГРН 5027000099 Вид деятельности: ФЕДЕРАЛЬНАЯ СЛУЖБА ГОСУДАРСТВЕННОЙ РЕГИСТРАЦИИ, КАДАСТРА И КАРТОГРАФИИ Действителен с 01.08.2024 по 31.08.2025	ИНИЦИАЛЫ, ФАМИЛИЯ

Земельный участок				
вид объекта недвижимости				
Лист № 61 раздела 4.2	Всего листов раздела 4.2: 344		Всего разделов: 8	Всего листов выписки: 723
16.07.2025г. № КУВН-001/2025-140568604				
Кадастровый номер:			78:31:0001417:4284	
1	2	3	4	5
170	94191.49	117601.92	-	0.1
171	94194.44	117603.15	-	0.1
172	94194.28	117603.55	-	0.1
173	94197.54	117604.85	-	0.1
1	94207.12	117608.59	-	0.1
1	94037.19	117631.43	-	0.1
2	94030.53	117646.49	-	0.1
3	94025.85	117657.5	-	0.1
4	94022.66	117664.99	-	0.1
5	94015.15	117663	-	0.1
6	94019.14	117679.18	-	0.1
7	94030.97	117684	-	0.1
8	94032.34	117684.69	-	0.1
9	94033.77	117685.24	-	0.1
10	94035.26	117685.63	-	0.1
11	94036.77	117685.88	-	0.1
12	94038.31	117685.97	-	0.1
13	94039.84	117685.89	-	0.1
14	94041.37	117685.67	-	0.1
15	94042.85	117685.28	-	0.1
16	94044.29	117684.75	-	0.1
17	94045.67	117684.07	-	0.1
18	94046.97	117683.25	-	0.1
19	94048.19	117682.3	-	0.1
20	94049.29	117681.24	-	0.1
21	94050.29	117680.07	-	0.1
22	94058.19	117664.5	-	0.1
23	94059.28	117662.02	-	0.1
24	94060.25	117659.49	-	0.1

ПОЛНОЕ НАИМЕНОВАНИЕ ДОЛЖНОСТИ	 ДОКУМЕНТ ПОДПИСАН ЭЛЕКТРОННОЙ ПОДПИСЬЮ Стороны: ОБЩЕСТВО С ОГРАНИЧЕННОЙ ОТВЕТСТВЕННОСТЬЮ "ВЕНЕЦ" ФЕДЕРАЛЬНАЯ СЛУЖБА ГОСУДАРСТВЕННОЙ РЕГИСТРАЦИИ, КАДАСТРА И КАРТОГРАФИИ Действителен с 01.06.2024 по 31.05.2031	НИНЦНАТЫ, ФАМИЛИЯ

Земельный участок				
вид объекта недвижимости				
Лист № 63 раздела 4.2	Всего листов раздела 4.2: 344		Всего разделов: 8	Всего листов выписки: 723
16.07.2025г. № КУВИ-001/2025-140568604				
Кадастровый номер:			78:31:0001417:4284	
Сведения о характерных точках границы части (частей) земельного участка				
Учетный номер части: 78:31:0001417:4284/33				
Система координат СК-1964				
Номер точки	Координаты, м		Описание закрепления на местности	Средняя квадратичная погрешность определения координат характерных точек границ земельного участка, м
	X	Y		
1	2	3	4	5
1	93972.01	117591.73	-	0.1
2	93972.53	117607.29	-	0.1
3	93973.13	117887.79	-	0.1
4	94070.57	117947.82	-	0.1
5	94070.38	117948.12	-	0.1
6	93964.38	117882.93	-	0.1
7	93963.97	117883.55	-	0.1
8	93962.79	117882.84	-	0.1
9	93963.07	117882.42	-	0.1
10	93954.96	117877.35	-	0.1
11	93948.52	117876.15	-	0.1
12	93953.37	117841.34	-	0.1
13	93954.64	117833.4	-	0.1
14	93956.69	117820.67	-	0.1
15	93961	117810.81	-	0.1
16	93961.02	117809.53	-	0.1
17	93957.81	117750.18	-	0.1
18	93957.75	117748.83	-	0.1
19	93947.83	117749.38	-	0.1
20	93947.53	117608.18	-	0.1
21	93947.02	117592.98	-	0.1
22	93946.84	117590.68	-	0.1
23	93955.69	117590.69	-	0.1
24	93955.83	117589.91	-	0.1

ПОЛНОЕ НАИМЕНОВАНИЕ ДОЛЖНОСТИ	 ДОКУМЕНТ ПОДПИСАН ЭЛЕКТРОННОЙ ПОДПИСЬЮ Сторитини СВЕРДЕЛОВСКОГО СЕРГЕЕВИЧА Инициалы ФЕДЕРАЛЬНАЯ СЛУЖБА ГОСУДАРСТВЕННОЙ РЕГИСТРАЦИИ, КАДАСТРА И КАРТОГРАФИИ Действителен с 01.08.2024 по 31.08.2025	ИНИЦИАЛЫ, ФАМИЛИЯ


Земельный участок				
вид объекта недвижимости				
Лист № 65 раздела 4.2	Всего листов раздела 4.2: 344	Всего разделов: 8	Всего листов выписки: 723	
16.07.2025г. № КУВИИ-001/2025-140568604				
Кадастровый номер:		78:31:0001417:4284		
Сведения о характерных точках границы части (частей) земельного участка				
Учетный номер части: 78:31:0001417:4284/34				
Система координат				
Номер точки	Координаты, м		Описание закрепления на местности	Средняя квадратичная погрешность определения координат характерных точек границ земельного участка, м
	X	Y		
1	2	3	4	5
1	94071.9	117945.74	-	-
2	94070.38	117948.12	-	-
3	94025.6	117920.58	-	-
1	94071.9	117945.74	-	-

	 <p>ДОКУМЕНТ ПОДПИСАН ЭЛЕКТРОННОЙ ПОДПИСЬЮ</p> <p>Сторона: ООО «СВЕТЛОТЕХНИКА» ОГРН/ОГРНИП/ИНН 78-0708383333 Выдана: ФЕДЕРАЛЬНАЯ СЛУЖБА ГОСУДАРСТВЕННОЙ РЕГИСТРАЦИИ, КАДАСТРА И КАРТОГРАФИИ Действителен с 01.08.2024 по 31.08.2025</p>	
ПОЛНОЕ НАИМЕНОВАНИЕ ДОЛЖНОСТИ	ИНИЦИАЛЫ, ФАМИЛИЯ	

Земельный участок			
вид объекта недвижимости			
Лист № 66 раздела 4.2	Всего листов раздела 4.2: 344	Всего разделов: 8	Всего листов выписки: 723
16.07.2025г. № КУВН-001/2025-140568604			
Кадастровый номер:		78:31:0001417:4284	

Сведения о характерных точках границы части (частей) земельного участка			
Учетный номер части: 78:31:0001417:4284/35			

Номер точки	Координаты, м		Описание закрепления на местности	Система координат	
	X	Y		Средняя квадратичная погрешность определения координат характерных точек границ земельного участка, м	
1	2	3	4	5	
1	94062.13	117770.27	-	-	
2	94053.84	117796.21	-	-	
3	94069.83	117803.49	-	-	
4	94065.7	117812.81	-	-	
5	94084.83	117821.21	-	-	
6	94099.18	117789.84	-	-	
7	94144.26	117814.34	-	-	
8	94174.89	117830.82	-	-	
9	94168.92	117843.57	-	-	
10	94173.45	117845.65	-	-	
11	94174.33	117843.72	-	-	
12	94186.03	117849.17	-	-	
13	94196.13	117855.83	-	-	
14	94196.71	117854.92	-	-	
15	94213.59	117864.28	-	-	
16	94216.8	117865.92	-	-	
17	94221.5	117868.14	-	-	
18	94215.41	117880.45	-	-	
19	94206.94	117898.96	-	-	
20	94213.41	117910.78	-	-	
21	94215.86	117913.21	-	-	
22	94211.42	117922.78	-	-	
23	94219.61	117926.79	-	-	
24	94218.54	117929.01	-	-	

	 ДОКУМЕНТ ПОДПИСАН ЭЛЕКТРОННОЙ ПОДПИСЬЮ	
	Служба государственного кадастрового учета и регистрации недвижимости Федеральная служба государственной регистрации, кадастра и картографии Дублирование с 01.08.2024 по 31.08.2024	
ПОЛНОЕ НАИМЕНОВАНИЕ ДОЛЖНОСТИ		ИНИЦИАЛЫ, ФАМИЛИЯ

Земельный участок				
вид объекта недвижимости				
Лист № 67 раздела 4.2	Всего листов раздела 4.2: 344		Всего разделов: 8	Всего листов выписки: 723
16.07.2025г. № КУВН-001/2025-140568604				
Кадастровый номер:			78:31:0001417:4284	
1	2	3	4	5
25	94218.39	117928.94	-	-
26	94216.02	117927.86	-	-
27	94213.51	117933.36	-	-
28	94213.83	117933.52	-	-
29	94213.61	117934.18	-	-
30	94186.31	117922.38	-	-
31	94149.73	117905.31	-	-
32	94149.3	117906.55	-	-
33	94131.65	117898.4	-	-
34	94128	117896.17	-	-
35	94122.23	117907.6	-	-
36	94121.2	117906.97	-	-
37	94100.99	117904.01	-	-
38	94096.01	117913.37	-	-
39	94097.09	117913.95	-	-
40	94088.51	117933.24	-	-
41	94081.91	117930.03	-	-
42	94070.38	117948.12	-	-
43	93964.38	117882.93	-	-
44	93963.97	117883.55	-	-
45	93962.79	117882.84	-	-
46	93963.07	117882.42	-	-
47	93954.96	117877.35	-	-
48	93948.52	117876.15	-	-
49	93953.37	117841.34	-	-
50	93954.64	117833.4	-	-
51	93956.69	117820.67	-	-
52	93961	117810.81	-	-
53	93961.02	117809.53	-	-

ПОЛНОЕ НАИМЕНОВАНИЕ ДОЛЖНОСТИ	 ДОКУМЕНТ ПОДПИСАН ЭЛЕКТРОННОЙ ПОДПИСЬЮ Стороженко СВЕТЛАНА АЛЕКСАНДРОВНА Исполнитель ФЕДЕРАЛЬНАЯ СЛУЖБА ГОСУДАРСТВЕННОЙ РЕГИСТРАЦИИ, КАДАСТРА И КАРТОГРАФИИ Действителен с 01.06.2024 по 31.05.2031	ИНИЦИАЛЫ, ФАМИЛИЯ

Земельный участок				
вид объекта недвижимости				
Лист № 68 раздела 4.2	Всего листов раздела 4.2: 344		Всего разделов: 8	
Всего листов выписки: 723				
16.07.2025г. № КУВИИ-001/2025-140568604				
Кадастровый номер:			78:31:0001417:4284	
1	2	3	4	5
54	93957.81	117750.18	-	-
55	93957.75	117748.83	-	-
56	93934.74	117750.11	-	-
57	93936.4	117784.09	-	-
58	93937.9	117784	-	-
59	93938.48	117795.84	-	-
60	93927.54	117795.54	-	-
61	93927.56	117795.92	-	-
62	93918.83	117796.35	-	-
63	93918	117782.89	-	-
64	93913.11	117783.45	-	-
65	93913.04	117782.01	-	-
66	93912.04	117782.1	-	-
67	93911.89	117782.11	-	-
68	93904.2	117782.77	-	-
69	93903.11	117764.76	-	-
70	93903.77	117764.38	-	-
71	93900.72	117721.96	-	-
72	93901.78	117715.65	-	-
73	93901.47	117711.06	-	-
74	93921.16	117715.1	-	-
75	93953.79	117723.46	-	-
76	93976.48	117730.41	-	-
77	94000.08	117739.5	-	-
78	94029.95	117753.32	-	-
1	94062.13	117770.27	-	-

ПОЛНОЕ НАИМЕНОВАНИЕ ДОЛЖНОСТИ	 ДОКУМЕНТ ПОДПИСАН ЭЛЕКТРОННОЙ ПОДПИСЬЮ Стороны: ООО «СВЕТЛОСЛАВНОЕ» ОГРН 50200038913 Вид деятельности: ФЕДЕРАЛЬНАЯ СЛУЖБА ГОСУДАРСТВЕННОЙ РЕГИСТРАЦИИ, КАДАСТРА И КАРТОГРАФИИ Действителен с 01.08.2024 по 31.08.2024	ИНИЦИАЛЫ, ФИМИЛИЯ

Земельный участок			
вид объекта недвижимости			
Лист № 69 раздела 4.2	Всего листов раздела 4.2: 344	Всего разделов: 8	Всего листов выписки: 723
16.07.2025г. № КУВИ-001/2025-140568604			
Кадастровый номер:		78:31:0001417:4284	

Сведения о характерных точках границы части (частей) земельного участка			
Учетный номер части: 78:31:0001417:4284/36			

Номер точки	Координаты, м		Описание закрепления на местности	Средняя квадратичная погрешность определения координат характерных точек границ земельного участка, м
	X	Y		
1	2	3	4	5
1	94061.6	117593.26	-	-
2	94060.86	117594.98	-	-
3	94066.17	117597.17	-	-
4	94072.05	117582.56	-	-
5	94079.8	117562.19	-	-
6	94080.95	117562.61	-	-
7	94086.44	117564.67	-	-
8	94098.18	117569.21	-	-
9	94098.39	117569.49	-	-
10	94099.43	117571.2	-	-
11	94100.3	117573	-	-
12	94100.85	117574.46	-	-
13	94101.4	117576.39	-	-
14	94101.74	117578.36	-	-
15	94101.89	117580.35	-	-
16	94101.88	117581.91	-	-
17	94101.68	117583.9	-	-
18	94101.4	117585.37	-	-
19	94100.96	117587	-	-
20	94100.27	117588.88	-	-
21	94099.4	117590.68	-	-
22	94098.71	117591.85	-	-
23	94096.12	117598.85	-	-
24	94082.35	117634.52	-	-

ПОЛНОЕ НАИМЕНОВАНИЕ ДОЛЖНОСТИ	 ДОКУМЕНТ ПОДПИСАН ЭЛЕКТРОННОЙ ПОДПИСЬЮ	ИНИЦИАЛЫ, ФАМИЛИЯ
	Служба государственного кадастрового учета и регистрации недвижимости Федеральная служба государственной регистрации, кадастра и картографии Деловая + 81.06.2024 от 24.06.2024	

Земельный участок				
вид объекта недвижимости				
Лист № 70 раздела 4.2	Всего листов раздела 4.2: 344		Всего разделов: 8	Всего листов выписки: 723
16.07.2025г. № КУВН-001/2025-140568604				
Кадастровый номер:			78:31:0001417:4284	
1	2	3	4	5
25	94082.32	117669.48	-	-
26	94082.14	117671.47	-	-
27	94081.77	117673.44	-	-
28	94081.2	117675.35	-	-
29	94080.45	117677.21	-	-
30	94078.55	117681.08	-	-
31	94077.53	117682.8	-	-
32	94076.34	117684.41	-	-
33	94074.99	117685.89	-	-
34	94073.51	117687.23	-	-
35	94071.9	117688.41	-	-
36	94070.18	117689.43	-	-
37	94049.87	117699.97	-	-
38	94046.07	117701.98	-	-
39	94040.61	117774.23	-	-
40	94040.27	117776.2	-	-
41	94039.34	117779.77	-	-
42	94037.96	117783.3	-	-
43	94032.19	117796.09	-	-
44	94031.11	117797.99	-	-
45	94021.91	117818.45	-	-
46	94020.95	117820.21	-	-
47	94019.82	117821.86	-	-
48	94018.53	117823.39	-	-
49	94017.1	117824.78	-	-
50	94015.53	117826.03	-	-
51	94013.85	117827.11	-	-
52	94012.07	117828.02	-	-
53	94010.21	117828.74	-	-

ПОЛНОЕ НАИМЕНОВАНИЕ ДОЛЖНОСТИ	 ДОКУМЕНТ ПОДПИСАН ЭЛЕКТРОННОЙ ПОДПИСЬЮ Стороны: ООО «СВЕТЛОСЛАВОВСКИЙ ДОКТОР» Вид документа: ФЕДЕРАЛЬНАЯ СЛУЖБА ГОСУДАРСТВЕННОЙ РЕГИСТРАЦИИ, КАДАСТРА И КАРТОГРАФИИ Действителен с 01.06.2024 по 31.05.2031	НИНЦЫ, ФИМИЛИЯ

Земельный участок				
вид объекта недвижимости				
Лист № 71 раздела 4.2	Всего листов раздела 4.2: 344		Всего разделов: 8	Всего листов выписки: 723
16.07.2025г. № КУВН-001/2025-140568604				
Кадастровый номер:			78:31:0001417:4284	
1	2	3	4	5
54	94008.28	117829.28	-	-
55	94006.31	117829.62	-	-
56	94004.31	117829.77	-	-
57	94002.56	117829.73	-	-
58	94000.58	117829.5	-	-
59	93998.62	117829.07	-	-
60	93997.1	117828.57	-	-
61	93996.51	117829.04	-	-
62	93996.29	117829.41	-	-
63	93995.84	117831.49	-	-
64	93995.77	117831.59	-	-
65	93995.57	117834.03	-	-
66	93989.47	117854.12	-	-
67	93977.44	117890.96	-	-
68	93975.34	117889.67	-	-
69	93987.18	117853.39	-	-
70	93993.2	117833.62	-	-
71	93993.41	117831.37	-	-
72	93993.37	117831.2	-	-
73	93993.92	117828.71	-	-
74	93994.04	117828.31	-	-
75	93994.6	117827.45	-	-
76	93994.43	117827.38	-	-
77	93993.15	117826.66	-	-
78	93991.52	117825.5	-	-
79	93990.01	117824.19	-	-
80	93988.64	117822.74	-	-
81	93987.42	117821.15	-	-
82	93986.36	117819.45	-	-

ПОЛНОЕ НАИМЕНОВАНИЕ ДОЛЖНОСТИ	 ДОКУМЕНТ ПОДПИСАН ЭЛЕКТРОННОЙ ПОДПИСЬЮ Стороны: ОБЩЕСТВО С ОГРАНИЧЕННОЙ ОТВЕТСТВЕННОСТЬЮ «ВЕНДИ» ФЕДЕРАЛЬНАЯ СЛУЖБА ГОСУДАРСТВЕННОЙ РЕГИСТРАЦИИ, КАДАСТРА И КАРТОГРАФИИ Действителен с 01.06.2024 по 31.05.2031	ИНИЦИАЛЫ, ФАМИЛИЯ

Земельный участок				
вид объекта недвижимости				
Лист № 72 раздела 4.2	Всего листов раздела 4.2: 344		Всего разделов: 8	Всего листов выписки: 723
16.07.2025г. № КУВИИ-001/2025-140568604				
Кадастровый номер:			78:31:0001417:4284	
1	2	3	4	5
83	93985.48	117817.66	-	-
84	93984.79	117815.78	-	-
85	93984.28	117813.85	-	-
86	93983.97	117811.87	-	-
87	93983.86	117809.88	-	-
88	93983.94	117807.88	-	-
89	93984.23	117805.9	-	-
90	93984.71	117803.96	-	-
91	93985.39	117802.07	-	-
92	94000.78	117767.93	-	-
93	94006.81	117687.77	-	-
94	94007.12	117685.79	-	-
95	94007.63	117683.86	-	-
96	94008.33	117681.98	-	-
97	94009.21	117680.19	-	-
98	94010.54	117677.99	-	-
99	94011.72	117676.38	-	-
100	94013.06	117674.89	-	-
101	94014.53	117673.54	-	-
102	94016.14	117672.35	-	-
103	94017.29	117671.66	-	-
104	94019.14	117679.18	-	-
105	94030.97	117684	-	-
106	94032.34	117684.69	-	-
107	94033.77	117685.24	-	-
108	94035.26	117685.63	-	-
109	94036.77	117685.88	-	-
110	94038.31	117685.97	-	-
111	94039.84	117685.89	-	-

ПОЛНОЕ НАИМЕНОВАНИЕ ДОЛЖНОСТИ	 ДОКУМЕНТ ПОДПИСАН ЭЛЕКТРОННОЙ ПОДПИСЬЮ Стороны: ОБЩЕСТВО С ОГРАНИЧЕННОЙ ОТВЕТСТВЕННОСТЬЮ «ВЕНДИТ» ФЕДЕРАЛЬНАЯ СЛУЖБА ГОСУДАРСТВЕННОЙ РЕГИСТРАЦИИ, КАДАСТРА И КАРТОГРАФИИ Действителен с 01.08.2024 по 31.08.2025	ИНИЦИАЛЫ, ФАМИЛИЯ

Земельный участок				
вид объекта недвижимости				
Лист № 73 раздела 4.2	Всего листов раздела 4.2: 344		Всего разделов: 8	Всего листов выписки: 723
16.07.2025г. № КУВН-001/2025-140568604				
Кадастровый номер:			78:31:0001417:4284	
1	2	3	4	5
112	94041.36	117685.67	-	-
113	94042.85	117685.28	-	-
114	94044.29	117684.75	-	-
115	94045.67	117684.07	-	-
116	94046.97	117683.25	-	-
117	94048.19	117682.3	-	-
118	94049.29	117681.24	-	-
119	94050.29	117680.07	-	-
120	94058.19	117664.5	-	-
121	94059.28	117662.02	-	-
122	94060.25	117659.49	-	-
123	94061.1	117656.92	-	-
124	94061.82	117654.31	-	-
125	94062.42	117651.66	-	-
126	94062.89	117649	-	-
127	94063.02	117648.05	-	-
128	94063.02	117647.1	-	-
129	94062.89	117646.16	-	-
130	94062.64	117645.24	-	-
131	94062.26	117644.37	-	-
132	94061.77	117643.56	-	-
133	94061.17	117642.82	-	-
134	94060.48	117642.17	-	-
135	94044.36	117632.41	-	-
136	94042.19	117631.45	-	-
137	94042.3	117630.11	-	-
138	94043.16	117625.08	-	-
139	94043.67	117623.15	-	-
140	94056.03	117591.04	-	-

ПОЛНОЕ НАИМЕНОВАНИЕ ДОЛЖНОСТИ	 ДОКУМЕНТ ПОДПИСАН ЭЛЕКТРОННОЙ ПОДПИСЬЮ Стороны: ОБЩЕСТВО С ОГРАНИЧЕННОЙ ОТВЕТСТВЕННОСТЬЮ «ВЕНДИ» ФЕДЕРАЛЬНАЯ СЛУЖБА ГОСУДАРСТВЕННОЙ РЕГИСТРАЦИИ, КАДАСТРА И КАРТОГРАФИИ Действителен с 01.06.2024 по 31.05.2031	НИНЦНАМ, ФИМИЛИЯ

Земельный участок				
вид объекта недвижимости				
Лист № 74 раздела 4.2	Всего листов раздела 4.2: 344	Всего разделов: 8	Всего листов выписки: 723	
16.07.2025г. № КУВИИ-001/2025-140568604				
Кадастровый номер:		78:31:0001417:4284		
1	2	3	4	5
1	94061.6	117593.26	-	-

	 <p>ДОКУМЕНТ ПОДПИСАН ЭЛЕКТРОННОЙ ПОДПИСЬЮ</p> <p>Сторона: ОБЩЕСТВО С ОГРАНИЧЕННОЙ ОТВЕТСТВЕННОСТЬЮ Имя: ФЕДЕРАЛЬНАЯ СЛУЖБА ГОСУДАРСТВЕННОЙ РЕГИСТРАЦИИ, КАДАСТРА И КАРТОГРАФИИ Действителен с 01.06.2014 по 31.05.2031</p>	
ПОЛНОЕ НАИМЕНОВАНИЕ ДОЛЖНОСТИ	ИНИЦИАЛЫ, ФАМИЛИЯ	

Земельный участок			
вид объекта недвижимости			
Лист № 75 раздела 4.2	Всего листов раздела 4.2: 344	Всего разделов: 8	Всего листов выписки: 723
16.07.2025г. № КУВН-001/2025-140568604			
Кадстровый номер:		78:31:0001417:4284	

Сведения о характерных точках границы части (частей) земельного участка			
Учетный номер части: 78:31:0001417:4284/37			

Номер точки	Координаты, м		Описание закрепления на местности	Средняя квадратичная погрешность определения координат характерных точек границ земельного участка, м
	X	Y		
1	2	3	4	5
1	93980.22	117892.67	-	-
2	93978.11	117891.37	-	-
3	93987.49	117861.61	-	-
4	93992.45	117847	-	-
5	93993.59	117843.08	-	-
6	93994.84	117837.2	-	-
7	93995.74	117831.9	-	-
8	93995.47	117831.75	-	-
9	93995.3	117831.57	-	-
10	93995.18	117831.35	-	-
11	93995.12	117831.11	-	-
12	93995.12	117830.85	-	-
13	93995.39	117828.88	-	-
14	93995.33	117827.81	-	-
15	93994.02	117827.27	-	-
16	93992.26	117826.33	-	-
17	93990.6	117825.22	-	-
18	93989.06	117823.94	-	-
19	93987.65	117822.52	-	-
20	93986.39	117820.97	-	-
21	93985.29	117819.3	-	-
22	93984.37	117817.53	-	-
23	93983.62	117815.67	-	-
24	93983.07	117813.75	-	-

	 ДОКУМЕНТ ПОДПИСАН ЭЛЕКТРОННОЙ ПОДПИСЬЮ Служба государственного кадастрового учета и регистрации недвижимости Федеральная служба государственной регистрации, кадастра и картографии Деловая линия: + 81 06 201 00 34 00 201	
	ПОЛНОЕ НАИМЕНОВАНИЕ ДОЛЖНОСТИ	

Земельный участок				
вид объекта недвижимости				
Лист № 76 раздела 4.2	Всего листов раздела 4.2: 344		Всего разделов: 8	Всего листов выписки: 723
16.07.2025г. № КУВИИ-001/2025-140568604				
Кадастровый номер:			78:31:0001417:4284	
1	2	3	4	5
25	93982.71	117811.78	-	-
26	93982.55	117809.79	-	-
27	93982.58	117807.79	-	-
28	93982.82	117805.8	-	-
29	93983.25	117803.85	-	-
30	93983.88	117801.95	-	-
31	93984.47	117800.57	-	-
32	93999.43	117767.4	-	-
33	94004.66	117697.85	-	-
34	94005.32	117687.91	-	-
35	94005.6	117685.93	-	-
36	94006.09	117683.99	-	-
37	94006.76	117682.1	-	-
38	94007.62	117680.3	-	-
39	94010.12	117676.24	-	-
40	94011.34	117674.65	-	-
41	94012.71	117673.2	-	-
42	94014.22	117671.89	-	-
43	94015.86	117670.73	-	-
44	94016.91	117670.14	-	-
45	94019.14	117679.18	-	-
46	94030.97	117684	-	-
47	94032.34	117684.69	-	-
48	94033.77	117685.24	-	-
49	94035.26	117685.63	-	-
50	94036.77	117685.88	-	-
51	94038.31	117685.97	-	-
52	94039.84	117685.89	-	-
53	94041.36	117685.67	-	-

ПОЛНОЕ НАИМЕНОВАНИЕ ДОЛЖНОСТИ	 ДОКУМЕНТ ПОДПИСАН ЭЛЕКТРОННОЙ ПОДПИСЬЮ Службы государственного кадастрового учета и регистрации недвижимости Федеральной службы государственной регистрации, кадастра и картографии Дубликат от 02.08.2024 по 24.08.2024	ИНИЦИАЛЫ, ФАМИЛИЯ

Земельный участок				
вид объекта недвижимости				
Лист № 77 раздела 4.2	Всего листов раздела 4.2: 344		Всего разделов: 8	Всего листов выписки: 723
16.07.2025г. № КУВН-001/2025-140568604				
Кадастровый номер:			78:31:0001417:4284	
1	2	3	4	5
54	94042.85	117685.28	-	-
55	94044.29	117684.75	-	-
56	94045.67	117684.07	-	-
57	94046.97	117683.25	-	-
58	94048.19	117682.3	-	-
59	94049.29	117681.24	-	-
60	94050.29	117680.07	-	-
61	94058.19	117664.5	-	-
62	94059.28	117662.02	-	-
63	94060.25	117659.49	-	-
64	94061.1	117656.92	-	-
65	94061.82	117654.31	-	-
66	94062.42	117651.66	-	-
67	94062.89	117649	-	-
68	94063.02	117648.05	-	-
69	94063.02	117647.1	-	-
70	94062.89	117646.16	-	-
71	94062.64	117645.24	-	-
72	94062.26	117644.37	-	-
73	94061.77	117643.56	-	-
74	94061.17	117642.82	-	-
75	94060.48	117642.17	-	-
76	94044.36	117632.41	-	-
77	94040.86	117630.87	-	-
78	94040.92	117630.12	-	-
79	94041.87	117624.58	-	-
80	94042.38	117622.65	-	-
81	94054.73	117590.52	-	-
82	94061.6	117593.26	-	-

ПОЛНОЕ НАИМЕНОВАНИЕ ДОЛЖНОСТИ	 ДОКУМЕНТ ПОДПИСАН ЭЛЕКТРОННОЙ ПОДПИСЬЮ Стороны: ОБЩЕСТВО С ОГРАНИЧЕННОЙ ОТВЕТСТВЕННОСТЬЮ "ВЕНДИ" ФЕДЕРАЛЬНАЯ СЛУЖБА ГОСУДАРСТВЕННОЙ РЕГИСТРАЦИИ, КАДАСТРА И КАРТОГРАФИИ Действителен с 02.08.2024 по 24.08.2024	НИНЦНАТЫ, ФИМИЛИЯ

Земельный участок				
вид объекта недвижимости				
Лист № 78 раздела 4.2	Всего листов раздела 4.2: 344		Всего разделов: 8	Всего листов выписки: 723
16.07.2025г. № КУВН-001/2025-140568604				
Кадастровый номер:			78:31:0001417:4284	
1	2	3	4	5
83	94060.86	117594.98	-	-
84	94066.17	117597.17	-	-
85	94072.05	117582.56	-	-
86	94079.8	117562.19	-	-
87	94080.95	117562.61	-	-
88	94086.44	117564.67	-	-
89	94096.86	117568.7	-	-
90	94097.35	117569.36	-	-
91	94098.37	117571.08	-	-
92	94099.22	117572.89	-	-
93	94099.77	117574.4	-	-
94	94100.29	117576.33	-	-
95	94100.61	117578.3	-	-
96	94100.74	117580.3	-	-
97	94100.66	117582.3	-	-
98	94100.39	117584.28	-	-
99	94100.01	117585.98	-	-
100	94099.39	117587.88	-	-
101	94098.59	117589.72	-	-
102	94097.41	117591.76	-	-
103	94094.36	117599.52	-	-
104	94081.04	117634.07	-	-
105	94080.97	117634.47	-	-
106	94080.93	117669.47	-	-
107	94080.75	117671.46	-	-
108	94080.38	117673.43	-	-
109	94079.81	117675.34	-	-
110	94078.48	117678.72	-	-
111	94077.57	117680.5	-	-

ПОЛНОЕ НАИМЕНОВАНИЕ ДОЛЖНОСТИ	 ДОКУМЕНТ ПОДПИСАН ЭЛЕКТРОННОЙ ПОДПИСЬЮ Стороны: ОБЩЕСТВО С ОГРАНИЧЕННОЙ ОТВЕТСТВЕННОСТЬЮ «ВЕНДИ» ФЕДЕРАЛЬНАЯ СЛУЖБА ГОСУДАРСТВЕННОЙ РЕГИСТРАЦИИ, КАДАСТРА И КАРТОГРАФИИ Действителен с 01.08.2024 по 31.08.2025	НИНЦНАТЫ, ФИМИЛИЯ

Земельный участок				
вид объекта недвижимости				
Лист № 79 раздела 4.2	Всего листов раздела 4.2: 344		Всего разделов: 8	Всего листов выписки: 723
16.07.2025г. № КУВИИ-001/2025-140568604				
Кадастровый номер:			78:31:0001417:4284	
1	2	3	4	5
112	94076.48	117682.18	-	-
113	94075.23	117683.74	-	-
114	94073.83	117685.17	-	-
115	94072.3	117686.45	-	-
116	94070.64	117687.57	-	-
117	94068.89	117688.53	-	-
118	94044.74	117701.1	-	-
119	94039.23	117774.13	-	-
120	94038.89	117776.1	-	-
121	94038.5	117777.55	-	-
122	94037.7	117780.12	-	-
123	94036.74	117782.49	-	-
124	94020.78	117817.93	-	-
125	94019.82	117819.68	-	-
126	94018.7	117821.33	-	-
127	94017.41	117822.86	-	-
128	94015.97	117824.26	-	-
129	94014.41	117825.5	-	-
130	94012.73	117826.58	-	-
131	94010.94	117827.49	-	-
132	94009.08	117828.22	-	-
133	94007.15	117828.75	-	-
134	94005.18	117829.1	-	-
135	94003.19	117829.24	-	-
136	94001.44	117829.2	-	-
137	93999.45	117828.97	-	-
138	93998.51	117828.76	-	-
139	93998.52	117829.11	-	-
140	93998.18	117831.37	-	-

ПОЛНОЕ НАИМЕНОВАНИЕ ДОЛЖНОСТИ	 ДОКУМЕНТ ПОДПИСАН ЭЛЕКТРОННОЙ ПОДПИСЬЮ Стороны: ОБЩЕСТВО С ОГРАНИЧЕННОЙ ОТВЕТСТВЕННОСТЬЮ «ВЕНДИКО» ФЕДЕРАЛЬНАЯ СЛУЖБА ГОСУДАРСТВЕННОЙ РЕГИСТРАЦИИ, КАДАСТРА И КАРТОГРАФИИ Действителен с 01.06.2024 по 31.05.2031	ИНИЦИАЛЫ, ФАМИЛИЯ


Земельный участок					
вид объекта недвижимости					
Лист № 80 раздела 4.2		Всего листов раздела 4.2: 344		Всего разделов: 8	Всего листов выписки: 723
16.07.2025г. № КУВИИ-001/2025-140568604					
Кадастровый номер:			78:31:0001417:4284		
1	2	3	4	5	
141	93998.03	117831.68	-	-	
142	93997.94	117833.14	-	-	
143	93997.2	117837.64	-	-	
144	93996.02	117843.78	-	-	
145	93994.75	117847.94	-	-	
146	93989.77	117862.37	-	-	
1	93980.22	117892.67	-	-	

ПОЛНОЕ НАИМЕНОВАНИЕ ДОЛЖНОСТИ	 ДОКУМЕНТ ПОДПИСАН ЭЛЕКТРОННОЙ ПОДПИСЬЮ	ИНИЦИАЛЫ, ФАМИЛИЯ
	Ссылка: 009053616004007400009910 Вид докум: ФЕДЕРАЛЬНАЯ СЛУЖБА ГОСУДАРСТВЕННОЙ РЕГИСТРАЦИИ, КАДАСТРА И КАРТОГРАФИИ Действителен с 01.08.2024 по 31.08.2025	

Земельный участок				
вид объекта недвижимости				
Лист № 81 раздела 4.2	Всего листов раздела 4.2: 344		Всего разделов: 8	Всего листов выписки: 723
16.07.2025г. № КУВИИ-001/2025-140568604				
Кадастровый номер:		78:31:0001417:4284		
Сведения о характерных точках границы части (частей) земельного участка				
Учетный номер части: 78:31:0001417:4284/38				
Система координат				
Номер точки	Координаты, м		Описание закрепления на местности	Средняя квадратичная погрешность определения координат характерных точек границ земельного участка, м
	X	Y		
1	2	3	4	5
1	94205.52	117608.36	-	-
2	94205.16	117607.82	-	-
3	94207.12	117608.59	-	-
4	94206.07	117611.03	-	-
1	94205.52	117608.36	-	-

ПОЛНОЕ НАИМЕНОВАНИЕ ДОЛЖНОСТИ	 ДОКУМЕНТ ПОДПИСАН ЭЛЕКТРОННОЙ ПОДПИСЬЮ Стороженко Ольга Викторовна Имярек ФЕДЕРАЛЬНАЯ СЛУЖБА ГОСУДАРСТВЕННОЙ РЕГИСТРАЦИИ, КАДАСТРА И КАРТОГРАФИИ Действителен с 01.06.2018 по 31.05.2031	ИНИЦИАЛЫ, ФАМИЛИЯ

Земельный участок				
вид объекта недвижимости				
Лист № 82 раздела 4.2	Всего листов раздела 4.2: 344	Всего разделов: 8	Всего листов выписки: 723	
16.07.2025г. № КУВИИ-001/2025-140568604				
Кадастровый номер:		78:31:0001417:4284		
Сведения о характерных точках границы части (частей) земельного участка				
Учетный номер части: 78:31:0001417:4284/39				
Система координат				
Номер точки	Координаты, м		Описание закрепления на местности	Средняя квадратичная погрешность определения координат характерных точек границ земельного участка, м
	X	Y		
1	2	3	4	5
1	94207.12	117608.59	-	-
2	94206.07	117611.03	-	-
3	94205.52	117608.36	-	-
4	94205.16	117607.82	-	-
1	94207.12	117608.59	-	-

ПОЛНОЕ НАИМЕНОВАНИЕ ДОЛЖНОСТИ	 ДОКУМЕНТ ПОДПИСАН ЭЛЕКТРОННОЙ ПОДПИСЬЮ Стороженко Александровича Александровича Инициалы: А.А. Стороженко Федеральная служба государственной регистрации, кадастра и картографии Действителен с 01.08.2024 по 31.08.2025	ИНИЦИАЛЫ, ФАМИЛИЯ
-------------------------------	-----------------------------------------------------------------------------------------------------------------------------------------------------------------------------------------------------------------------------------------------------------------------------------------------------------------------------------	-------------------

Земельный участок				
вид объекта недвижимости				
Лист № 84 раздела 4.2		Всего листов раздела 4.2: 344		Всего разделов: 8
Всего листов выписки: 723				
16.07.2025г. № КУВИИ-001/2025-140568604				
Кадастровый номер:			78:31:0001417:4284	
Сведения о характерных точках границы части (частей) земельного участка				
Учетный номер части: 78:31:0001417:4284/41				
Система координат				
Номер точки	Координаты, м		Описание закрепления на местности	Средняя квадратичная погрешность определения координат характерных точек границ земельного участка, м
	X	Y		
1	2	3	4	5
1	94207.12	117608.59	-	-
2	94206.07	117611.03	-	-
3	94205.52	117608.36	-	-
4	94205.16	117607.82	-	-
1	94207.12	117608.59	-	-

ПОЛНОЕ НАИМЕНОВАНИЕ ДОЛЖНОСТИ	 ДОКУМЕНТ ПОДПИСАН ЭЛЕКТРОННОЙ ПОДПИСЬЮ	ИНИЦИАЛЫ, ФАМИЛИЯ
	Ссылка на электронный документ: 78:31:0001417:4284/41 Вид документа: ФЕДЕРАЛЬНАЯ СЛУЖБА ГОСУДАРСТВЕННОЙ РЕГИСТРАЦИИ, КАДАСТРА И КАРТОГРАФИИ Действителен с 01.01.2024 по 31.03.2025	

Земельный участок				
вид объекта недвижимости				
Лист № 85 раздела 4.2		Всего листов раздела 4.2: 344		Всего разделов: 8
Всего листов выписки: 723				
16.07.2025г. № КУВИИ-001/2025-140568604				
Кадастровый номер:		78:31:0001417:4284		
Сведения о характерных точках границы части (частей) земельного участка				
Учетный номер части: 78:31:0001417:4284/42				
Система координат				
Номер точки	Координаты, м		Описание закрепления на местности	Средняя квадратичная погрешность определения координат характерных точек границ земельного участка, м
	X	Y		
1	2	3	4	5
1	94085.16	117718.59	-	-
2	94084.33	117720.41	-	-
3	94063.7	117712.6	-	-
4	94064.64	117710.83	-	-
1	94085.16	117718.59	-	-
1	94125.61	117635.02	-	-
2	94123.78	117634.2	-	-
3	94143.61	117586.62	-	-
4	94145.02	117587.19	-	-
5	94145.47	117587.36	-	-
1	94125.61	117635.02	-	-




ДОКУМЕНТ ПОДПИСАН
ЭЛЕКТРОННОЙ ПОДПИСЬЮ

Судьями ОБЩЕСТВА С ОГРАНИЧЕННОЙ ОТВЕТСТВЕННОСТЬЮ
Имями ФЕДЕРАЛЬНАЯ СЛУЖБА ГОСУДАРСТВЕННОЙ
РЕГИСТРАЦИИ, КАДАСТРА И КАРТОГРАФИИ
Действителен с 01.08.2024 по 31.08.2025

ПОЛНОЕ НАИМЕНОВАНИЕ ДОЛЖНОСТИ

ИНИЦИАЛЫ, ФАМИЛИЯ

Земельный участок				
вид объекта недвижимости				
Лист № 86 раздела 4.2		Всего листов раздела 4.2: 344		Всего разделов: 8
Всего листов выписки: 723				
16.07.2025г. № КУВИ-001/2025-140568604				
Кадастровый номер:		78:31:0001417:4284		
Сведения о характерных точках границы части (частей) земельного участка				
Учетный номер части: 78:31:0001417:4284/43				
Система координат				
Номер точки	Координаты, м		Описание закрепления на местности	Средняя квадратичная погрешность определения координат характерных точек границ земельного участка, м
	X	Y		
1	2	3	4	5
1	94144.72	117587.07	-	-
2	94145.02	117587.19	-	-
3	94146.59	117587.78	-	-
4	94146.4	117588.27	-	-
5	94145.64	117588.6	-	-
6	94144.87	117588.3	-	-
7	94144.54	117587.54	-	-
8	94144.72	117587.07	-	-
1	94207.12	117608.59	-	-
2	94206.95	117608.98	-	-
3	94204.35	117607.94	-	-
4	94186.56	117601.18	-	-
5	94176.43	117597.5	-	-
6	94175.7	117597.22	-	-
7	94176.01	117596.44	-	-
8	94188	117601.28	-	-
9	94188.07	117601.09	-	-
10	94191.31	117602.38	-	-
11	94191.49	117601.92	-	-
12	94194.44	117603.15	-	-
13	94194.28	117603.55	-	-
14	94197.54	117604.85	-	-
15	94207.12	117608.59	-	-

ПОЛНОЕ НАИМЕНОВАНИЕ ДОЛЖНОСТИ	 ДОКУМЕНТ ПОДПИСАН ЭЛЕКТРОННОЙ ПОДПИСЬЮ Стороженко Александровича Александровича Инициалы: А.А. Стороженко Регистрационный номер: 78:01:0001417:4284/43 Действителен с 01.08.2024 по 31.08.2025	ИНИЦИАЛЫ, ФАМИЛИЯ


Земельный участок			
вид объекта недвижимости			
Лист № 87 раздела 4.2	Всего листов раздела 4.2: 344	Всего разделов: 8	Всего листов выписки: 723
16.07.2025г. № КУВН-001/2025-140568604			
Кадастровый номер:		78:31:0001417:4284	

Сведения о характерных точках границы части (частей) земельного участка			
Учетный номер части: 78:31:0001417:4284/44			

Номер точки	Координаты, м		Описание закрепления на местности	Система координат	
	X	Y		Средняя квадратичная погрешность определения координат характерных точек границ земельного участка, м	
1	2	3	4	5	
1	94062.88	117631.19	-	-	
2	94063.16	117629.64	-	-	
3	94071.79	117607.21	-	-	
4	94076.68	117594.29	-	-	
5	94078.43	117589.76	-	-	
6	94080.03	117585.71	-	-	
7	94080.19	117585.27	-	-	
8	94080.95	117584.93	-	-	
9	94081.72	117585.23	-	-	
10	94082.06	117585.98	-	-	
11	94081.77	117586.76	-	-	
12	94080.29	117590.49	-	-	
13	94078.55	117595	-	-	
14	94073.66	117607.92	-	-	
15	94069.36	117619.1	-	-	
16	94065.09	117630.18	-	-	
17	94064.86	117631.48	-	-	
18	94064.69	117633.06	-	-	
19	94064.65	117662.99	-	-	
20	94064.62	117669.14	-	-	
21	94063.94	117671.8	-	-	
22	94061.9	117673.72	-	-	
23	94051.93	117678.88	-	-	
24	94050.52	117679.61	-	-	

	 ДОКУМЕНТ ПОДПИСАН ЭЛЕКТРОННОЙ ПОДПИСЬЮ	
	Служба государственного кадастрового учета и регистрации недвижимости Федеральная служба государственной регистрации, кадастра и картографии Дублирование с 01.06.2024 по 31.05.2025	
ПОЛНОЕ НАИМЕНОВАНИЕ ДОЛЖНОСТИ		ИНИЦИАЛЫ, ФАМИЛИЯ


Земельный участок				
вид объекта недвижимости				
Лист № 88 раздела 4.2	Всего листов раздела 4.2: 344		Всего разделов: 8	Всего листов выписки: 723
16.07.2025г. № КУВИИ-001/2025-140568604				
Кадастровый номер:			78:31:0001417:4284	
1	2	3	4	5
25	94052.07	117676.56	-	-
26	94060.73	117672.07	-	-
27	94062.14	117670.74	-	-
28	94062.62	117668.88	-	-
29	94062.65	117662.99	-	-
30	94062.67	117650.26	-	-
31	94062.89	117649	-	-
32	94063.02	117648.05	-	-
33	94063.02	117647.1	-	-
34	94062.89	117646.16	-	-
35	94062.67	117645.37	-	-
36	94062.69	117632.95	-	-
37	94062.88	117631.19	-	-
1	94036.77	117685.88	-	-
2	94038.31	117685.97	-	-
3	94032.62	117688.93	-	-
4	94029.92	117691.42	-	-
5	94028.67	117694.8	-	-
6	94028.28	117700.54	-	-
7	94027.26	117714.51	-	-
8	94026.47	117726.46	-	-
9	94025.48	117738.46	-	-
10	94024.02	117758.33	-	-
11	94024.02	117759.43	-	-
12	94024.2	117760.2	-	-
13	94024.71	117761.72	-	-
14	94029.06	117776.78	-	-
15	94038.2	117809.07	-	-
16	94045.97	117811.61	-	-

ПОЛНОЕ НАИМЕНОВАНИЕ ДОЛЖНОСТИ	 ДОКУМЕНТ ПОДПИСАН ЭЛЕКТРОННОЙ ПОДПИСЬЮ Стороны: ОБЩЕСТВО С ОГРАНИЧЕННОЙ ОТВЕТСТВЕННОСТЬЮ «ВЕНДИКО» ФЕДЕРАЛЬНАЯ СЛУЖБА ГОСУДАРСТВЕННОЙ РЕГИСТРАЦИИ, КАДАСТРА И КАРТОГРАФИИ Действителен с 01.06.2024 по 31.05.2031	НИНЦНАТЫ, ФИМИЛИЯ

Земельный участок				
вид объекта недвижимости				
Лист № 89 раздела 4.2	Всего листов раздела 4.2: 344		Всего разделов: 8	Всего листов выписки: 723
16.07.2025г. № КУВН-001/2025-140568604				
Кадастровый номер:			78:31:0001417:4284	
1	2	3	4	5
17	94061.93	117816.8	-	-
18	94064.05	117822.89	-	-
19	94078.96	117835.7	-	-
20	94086.35	117842.01	-	-
21	94089.16	117843.28	-	-
22	94118.74	117855.08	-	-
23	94120.12	117855.47	-	-
24	94121.05	117856.74	-	-
25	94122.57	117863.76	-	-
26	94125.04	117875.14	-	-
27	94125.23	117875.07	-	-
28	94125.4	117875	-	-
29	94125.52	117874.92	-	-
30	94125.65	117874.81	-	-
31	94127.17	117873.26	-	-
32	94127.27	117873.11	-	-
33	94147.16	117847.69	-	-
34	94147.46	117847.39	-	-
35	94147.83	117847.2	-	-
36	94148.17	117847.13	-	-
37	94149.28	117847.06	-	-
38	94149.44	117847.06	-	-
39	94149.63	117847.08	-	-
40	94149.79	117847.12	-	-
41	94156.05	117848.98	-	-
42	94161.38	117850.72	-	-
43	94161.54	117850.44	-	-
44	94163.99	117844.8	-	-
45	94165.82	117841.22	-	-

ПОЛНОЕ НАИМЕНОВАНИЕ ДОЛЖНОСТИ	 ДОКУМЕНТ ПОДПИСАН ЭЛЕКТРОННОЙ ПОДПИСЬЮ Служба государственного кадастрового учета и регистрации недвижимости Федеральная служба государственной регистрации, кадастра и картографии Действителен с 01.06.2024 по 31.05.2031	ИНИЦИАЛЫ, ФАМИЛИЯ

Земельный участок				
вид объекта недвижимости				
Лист № 90 раздела 4.2	Всего листов раздела 4.2: 344		Всего разделов: 8	Всего листов выписки: 723
16.07.2025г. № КУВИИ-001/2025-140568604				
Кадастровый номер:			78:31:0001417:4284	
1	2	3	4	5
46	94171.36	117829.77	-	-
47	94175.54	117821.24	-	-
48	94176.33	117819.69	-	-
49	94178.16	117820.5	-	-
50	94177.32	117822.13	-	-
51	94173.15	117830.65	-	-
52	94167.61	117842.11	-	-
53	94165.8	117845.66	-	-
54	94163.33	117851.34	-	-
55	94162.53	117852.73	-	-
56	94161.86	117852.99	-	-
57	94155.45	117850.89	-	-
58	94149.31	117849.06	-	-
59	94148.59	117849.1	-	-
60	94128.89	117874.29	-	-
61	94128.72	117874.54	-	-
62	94127.05	117876.23	-	-
63	94126.71	117876.53	-	-
64	94126.33	117876.77	-	-
65	94125.95	117876.94	-	-
66	94124.92	117877.29	-	-
67	94124.27	117877.32	-	-
68	94123.57	117876.93	-	-
69	94123.26	117876.35	-	-
70	94123.23	117876.21	-	-
71	94119.18	117857.58	-	-
72	94118.91	117857.2	-	-
73	94118.1	117856.98	-	-
74	94088.38	117845.12	-	-

ПОЛНОЕ НАИМЕНОВАНИЕ ДОЛЖНОСТИ	 ДОКУМЕНТ ПОДПИСАН ЭЛЕКТРОННОЙ ПОДПИСЬЮ Сторожица СВЕРДЛОВСКОГО РАЙОНА Удмуртская Республика Федеральная служба государственной регистрации, кадастра и картографии Даты подписи: с 01.06.2024 по 30.06.2024	ИНИЦИАЛЫ, ФАМИЛИЯ

Земельный участок				
вид объекта недвижимости				
Лист № 92 раздела 4.2		Всего листов раздела 4.2: 344		Всего разделов: 8
Всего листов выписки: 723				
16.07.2025г. № КУВН-001/2025-140568604				
Кадастровый номер:			78:31:0001417:4284	
Сведения о характерных точках границы части (частей) земельного участка				
Учетный номер части: 78:31:0001417:4284/45				
Система координат				
Номер точки	Координаты, м		Описание закрепления на местности	Средняя квадратичная погрешность определения координат характерных точек границ земельного участка, м
	X	Y		
1	2	3	4	5
1	94132.17	117582.11	-	-
2	94133.25	117582.54	-	-
3	94133.32	117582.37	-	-
4	94134.1	117582.67	-	-
5	94133.82	117583.4	-	-
6	94133.06	117583.74	-	-
7	94132.29	117583.44	-	-
8	94131.95	117582.68	-	-
9	94132.17	117582.11	-	-

ПОЛНОЕ НАИМЕНОВАНИЕ ДОЛЖНОСТИ	 ДОКУМЕНТ ПОДПИСАН ЭЛЕКТРОННОЙ ПОДПИСЬЮ	ИНИЦИАЛЫ, ФАМИЛИЯ
	Ссылка на документ: 78:31:0001417:4284/45 Вид документа: ФЕДЕРАЛЬНАЯ СЛУЖБА ГОСУДАРСТВЕННОЙ РЕГИСТРАЦИИ, КАДАСТРА И КАРТОГРАФИИ Действителен с 01.08.2024 по 31.08.2025	

Земельный участок				
вид объекта недвижимости				
Лист № 93 раздела 4.2	Всего листов раздела 4.2: 344		Всего разделов: 8	Всего листов выписки: 723
16.07.2025г. № КУВИИ-001/2025-140568604				
Кадастровый номер:		78:31:0001417:4284		
Сведения о характерных точках границы части (частей) земельного участка				
Учетный номер части: 78:31:0001417:4284/46				
Система координат				
Номер точки	Координаты, м		Описание закрепления на местности	Средняя квадратичная погрешность определения координат характерных точек границ земельного участка, м
	X	Y		
1	2	3	4	5
1	94135.29	117583.13	-	-
2	94137.16	117583.85	-	-
3	94136.88	117584.59	-	-
4	94136.12	117584.92	-	-
5	94135.35	117584.62	-	-
6	94135.01	117583.87	-	-
7	94135.29	117583.13	-	-

ПОЛНОЕ НАИМЕНОВАНИЕ ДОЛЖНОСТИ	 ДОКУМЕНТ ПОДПИСАН ЭЛЕКТРОННОЙ ПОДПИСЬЮ Сторожица СВЯТОСЛАВОВА ИГОРЬЕВИЧА Исполнитель ФЕДЕРАЛЬНАЯ СЛУЖБА ГОСУДАРСТВЕННОЙ РЕГИСТРАЦИИ, КАДАСТРА И КАРТОГРАФИИ Действителен с 01.06.2024 по 31.05.2031	ИНИЦИАЛЫ, ФАМИЛИЯ

Земельный участок				
вид объекта недвижимости				
Лист № 95 раздела 4.2	Всего листов раздела 4.2: 344		Всего разделов: 8	Всего листов выписки: 723
16.07.2025г. № КУВИИ-001/2025-140568604				
Кадастровый номер:			78:31:0001417:4284	
Сведения о характерных точках границы части (частей) земельного участка				
Учетный номер части: 78:31:0001417:4284/48				
Система координат				
Номер точки	Координаты, м		Описание закрепления на местности	Средняя квадратичная погрешность определения координат характерных точек границ земельного участка, м
	X	Y		
1	2	3	4	5
1	94135.29	117583.13	-	-
2	94137.16	117583.85	-	-
3	94136.88	117584.59	-	-
4	94136.12	117584.92	-	-
5	94135.35	117584.62	-	-
6	94135.01	117583.87	-	-
7	94135.29	117583.13	-	-

ПОЛНОЕ НАИМЕНОВАНИЕ ДОЛЖНОСТИ	 ДОКУМЕНТ ПОДПИСАН ЭЛЕКТРОННОЙ ПОДПИСЬЮ Сторожица СВЯТОСЛАВОВА ИГОРЬ ВЛАДИСЛАВОВИЧ Имя: СВЯТОСЛАВОВА СВЕТЛАНА ГОРДЬЕВНА РЕГИСТРАЦИЯ, КАДАСТР И ГЕОДЕЗИЯ Деловые процессы 01.08.2024 10:34:05:203	ИНИЦИАЛЫ, ФАМИЛИЯ


Земельный участок				
вид объекта недвижимости				
Лист № 96 раздела 4.2		Всего листов раздела 4.2: 344		Всего разделов: 8
Всего листов выписки: 723				
16.07.2025г. № КУВИ-001/2025-140568604				
Кадастровый номер:		78:31:0001417:4284		
Сведения о характерных точках границы части (частей) земельного участка				
Учетный номер части: 78:31:0001417:4284/49				
Система координат				
Номер точки	Координаты, м		Описание закрепления на местности	Средняя квадратичная погрешность определения координат характерных точек границ земельного участка, м
	X	Y		
1	2	3	4	5
1	94144.72	117587.07	-	-
2	94145.02	117587.19	-	-
3	94146.59	117587.78	-	-
4	94146.4	117588.27	-	-
5	94145.64	117588.6	-	-
6	94144.87	117588.3	-	-
7	94144.54	117587.54	-	-
8	94144.72	117587.07	-	-
1	94207.12	117608.59	-	-
2	94206.98	117608.93	-	-
3	94204.37	117607.88	-	-
4	94186.58	117601.12	-	-
5	94176.42	117597.43	-	-
6	94175.74	117597.13	-	-
7	94176.01	117596.44	-	-
8	94188	117601.28	-	-
9	94188.07	117601.09	-	-
10	94191.31	117602.38	-	-
11	94191.49	117601.92	-	-
12	94194.44	117603.15	-	-
13	94194.28	117603.55	-	-
14	94197.54	117604.85	-	-
15	94207.12	117608.59	-	-

ПОЛНОЕ НАИМЕНОВАНИЕ ДОЛЖНОСТИ	 ДОКУМЕНТ ПОДПИСАН ЭЛЕКТРОННОЙ ПОДПИСЬЮ Стороженко Александровича Игоревича Идентификационный номер: 78:31:0001417:4284/49 Федеральная служба государственной регистрации, кадастра и картографии Действителен с 01.08.2024 по 31.08.2025	ИНИЦИАЛЫ, ФАМИЛИЯ

Земельный участок				
вид объекта недвижимости				
Лист № 98 раздела 4.2		Всего листов раздела 4.2: 344		Всего разделов: 8
Всего листов выписки: 723				
16.07.2025г. № КУВИ-001/2025-140568604				
Кадастровый номер:		78:31:0001417:4284		
Сведения о характерных точках границы части (частей) земельного участка				
Учетный номер части: 78:31:0001417:4284/51				
Система координат				
Номер точки	Координаты, м		Описание закрепления на местности	Средняя квадратичная погрешность определения координат характерных точек границ земельного участка, м
	X	Y		
1	2	3	4	5
1	94144.35	117586.92	-	-
2	94145.02	117587.19	-	-
3	94146.22	117587.64	-	-
4	94146.03	117588.12	-	-
5	94145.27	117588.45	-	-
6	94144.5	117588.15	-	-
7	94144.16	117587.39	-	-
8	94144.35	117586.92	-	-
1	94175.9	117596.71	-	-
2	94176.01	117596.44	-	-
3	94185.08	117600.1	-	-
4	94176.56	117597.01	-	-
5	94176.04	117596.76	-	-
6	94175.9	117596.71	-	-
1	94188.03	117601.19	-	-
2	94188.07	117601.09	-	-
3	94191.31	117602.38	-	-
4	94191.49	117601.92	-	-
5	94194.44	117603.15	-	-
6	94194.28	117603.55	-	-
7	94195.19	117603.91	-	-
8	94188.03	117601.19	-	-

ПОЛНОЕ НАИМЕНОВАНИЕ ДОЛЖНОСТИ	 ДОКУМЕНТ ПОДПИСАН ЭЛЕКТРОННОЙ ПОДПИСЬЮ Служба государственного кадастрового учета и регистрации недвижимости Федеральная служба государственной регистрации, кадастра и картографии Действителен с 01.08.2024 по 31.08.2025	ИНИЦИАЛЫ, ФАМИЛИЯ

Земельный участок				
вид объекта недвижимости				
Лист № 99 раздела 4.2	Всего листов раздела 4.2: 344		Всего разделов: 8	Всего листов выписки: 723
16.07.2025г. № КУВИИ-001/2025-140568604				
Кадастровый номер:			78:31:0001417:4284	
Сведения о характерных точках границы части (частей) земельного участка				
Учетный номер части: 78:31:0001417:4284/52				
Система координат				
Номер точки	Координаты, м		Описание закрепления на местности	Средняя квадратичная погрешность определения координат характерных точек границ земельного участка, м
	X	Y		
1	2	3	4	5
1	94092.22	117566.91	-	-
2	94094.09	117567.63	-	-
3	94093.93	117568.02	-	-
4	94093.17	117568.34	-	-
5	94092.4	117568.04	-	-
6	94092.07	117567.28	-	-
7	94092.22	117566.91	-	-

ПОЛНОЕ НАИМЕНОВАНИЕ ДОЛЖНОСТИ	 ДОКУМЕНТ ПОДПИСАН ЭЛЕКТРОННОЙ ПОДПИСЬЮ Стороженко Александрович Александрович Идентификационный номер: 78:31:0001417:4284/52 Федеральная служба государственной регистрации, кадастра и картографии Действителен с 01.06.2024 по 31.05.2031	ИНИЦИАЛЫ, ФАМИЛИЯ

Земельный участок				
вид объекта недвижимости				
Лист № 100 раздела 4.2	Всего листов раздела 4.2: 344		Всего разделов: 8	Всего листов выписки: 723
16.07.2025г. № КУВН-001/2025-140568604				
Кадастровый номер:		78:31:0001417:4284		
Сведения о характерных точках границы части (частей) земельного участка				
Учетный номер части: 78:31:0001417:4284/53				
Система координат				
Номер точки	Координаты, м		Описание закрепления на местности	Средняя квадратичная погрешность определения координат характерных точек границ земельного участка, м
	X	Y		
1	2	3	4	5
1	94134.25	117582.73	-	-
2	94136.11	117583.45	-	-
3	94135.83	117584.18	-	-
4	94135.08	117584.52	-	-
5	94134.3	117584.22	-	-
6	94133.97	117583.46	-	-
7	94134.25	117582.73	-	-

ПОЛНОЕ НАИМЕНОВАНИЕ ДОЛЖНОСТИ	 ДОКУМЕНТ ПОДПИСАН ЭЛЕКТРОННОЙ ПОДПИСЬЮ	ИНИЦИАЛЫ, ФАМИЛИЯ
	Ссылка на объект: 78:31:0001417:4284/53 Вид документа: ФЕДЕРАЛЬНАЯ СЛУЖБА ГОСУДАРСТВЕННОЙ РЕГИСТРАЦИИ, КАДАСТРА И КАРТОГРАФИИ Действителен с 01.08.2024 по 31.08.2025	

Земельный участок				
вид объекта недвижимости				
Лист № 101 раздела 4.2	Всего листов раздела 4.2: 344	Всего разделов: 8	Всего листов выписки: 723	
16.07.2025г. № КУВИИ-001/2025-140568604				
Кадастровый номер:		78:31:0001417:4284		
Сведения о характерных точках границы части (частей) земельного участка				
Учетный номер части: 78:31:0001417:4284/54				
Система координат				
Номер точки	Координаты, м		Описание закрепления на местности	Средняя квадратичная погрешность определения координат характерных точек границ земельного участка, м
	X	Y		
1	2	3	4	5
1	94131.53	117581.86	-	-
2	94133.25	117582.54	-	-
3	94133.32	117582.37	-	-
4	94133.46	117582.43	-	-
5	94133.33	117582.77	-	-
6	94133.18	117583.16	-	-
7	94132.42	117583.49	-	-
8	94131.65	117583.2	-	-
9	94131.31	117582.44	-	-
10	94131.53	117581.86	-	-



ПОЛНОЕ НАИМЕНОВАНИЕ ДОЛЖНОСТИ

ИНИЦИАЛЫ, ФАМИЛИЯ

Земельный участок				
вид объекта недвижимости				
Лист № 103 раздела 4.2	Всего листов раздела 4.2: 344	Всего разделов: 8	Всего листов выписки: 723	
16.07.2025г. № КУВИИ-001/2025-140568604				
Кадастровый номер:		78:31:0001417:4284		
Сведения о характерных точках границы части (частей) земельного участка				
Учетный номер части: 78:31:0001417:4284/56				
Система координат				
Номер точки	Координаты, м		Описание закрепления на местности	Средняя квадратичная погрешность определения координат характерных точек границ земельного участка, м
	X	Y		
1	2	3	4	5
1	94134.77	117582.93	-	-
2	94136.64	117583.65	-	-
3	94136.36	117584.38	-	-
4	94135.6	117584.72	-	-
5	94134.82	117584.42	-	-
6	94134.49	117583.66	-	-
7	94134.77	117582.93	-	-



ДОКУМЕНТ ПОДПИСАН
ЭЛЕКТРОННОЙ ПОДПИСЬЮ

Судьями ОБЩЕСТВОПРАВОВОГО ДЕПАРТАМЕНТА
Управления ФЕДЕРАЛЬНОЙ СЛУЖБЫ ГОСУДАРСТВЕННОЙ
РЕГИСТРАЦИИ, КАДАСТРА И КАРТОГРАФИИ
Действителен с 01.08.2024 по 31.08.2025

ПОЛНОЕ НАИМЕНОВАНИЕ ДОЛЖНОСТИ

ИНИЦИАЛЫ, ФАМИЛИЯ

Земельный участок				
вид объекта недвижимости				
Лист № 105 раздела 4.2	Всего листов раздела 4.2: 344	Всего разделов: 8	Всего листов выписки: 723	
16.07.2025г. № КУВН-001/2025-140568604				
Кадастровый номер:		78:31:0001417:4284		
Сведения о характерных точках границы части (частей) земельного участка				
Учетный номер части: 78:31:0001417:4284/58				
Система координат				
Номер точки	Координаты, м		Описание закрепления на местности	Средняя квадратичная погрешность определения координат характерных точек границ земельного участка, м
	X	Y		
1	2	3	4	5
1	94085.49	117564.31	-	-
2	94086.44	117564.67	-	-
3	94087.36	117565.03	-	-
4	94087.21	117565.42	-	-
5	94086.45	117565.75	-	-
6	94085.68	117565.45	-	-
7	94085.34	117564.69	-	-
8	94085.49	117564.31	-	-

ПОЛНОЕ НАИМЕНОВАНИЕ ДОЛЖНОСТИ	 ДОКУМЕНТ ПОДПИСАН ЭЛЕКТРОННОЙ ПОДПИСЬЮ Средство обеспечения безопасности информации Выдано ФЕДЕРАЛЬНАЯ СЛУЖБА ГОСУДАРСТВЕННОЙ РЕГИСТРАЦИИ, КАДАСТРА И КАРТОГРАФИИ Действителен с 01.09.2018 по 31.08.2021	ИНИЦИАЛЫ, ФАМИЛИЯ

Земельный участок			
вид объекта недвижимости			
Лист № 106 раздела 4.2	Всего листов раздела 4.2: 344	Всего разделов: 8	Всего листов выписки: 723
16.07.2025г. № КУВН-001/2025-140568604			
Кадастровый номер:		78:31:0001417:4284	

Сведения о характерных точках границы части (частей) земельного участка			
Учетный номер части: 78:31:0001417:4284/59			

Номер точки	Координаты, м		Описание закрепления на местности	Средняя квадратичная погрешность определения координат характерных точек границ земельного участка, м
	X	Y		
1	2	3	4	5
1	94050.57	117679.51	-	-
2	94052.13	117676.44	-	-
3	94060.69	117672.01	-	-
4	94062.08	117670.7	-	-
5	94062.55	117668.87	-	-
6	94062.58	117662.99	-	-
7	94062.6	117650.66	-	-
8	94062.89	117649	-	-
9	94063.02	117648.05	-	-
10	94063.02	117647.1	-	-
11	94062.89	117646.16	-	-
12	94062.64	117645.24	-	-
13	94062.6	117645.16	-	-
14	94062.62	117632.95	-	-
15	94062.81	117631.19	-	-
16	94063.09	117629.62	-	-
17	94071.73	117607.18	-	-
18	94076.61	117594.27	-	-
19	94078.36	117589.73	-	-
20	94079.96	117585.68	-	-
21	94080.13	117585.24	-	-
22	94080.89	117584.91	-	-
23	94081.66	117585.2	-	-
24	94082	117585.96	-	-

	 ДОКУМЕНТ ПОДПИСАН ЭЛЕКТРОННОЙ ПОДПИСЬЮ	
	Служба государственного кадастрового учета и регистрации недвижимости Федеральная служба государственной регистрации, кадастра и картографии Дублирование с 01.06.2024 по 31.05.2025	
полное наименование должности		инициалы, фамилия

Земельный участок				
вид объекта недвижимости				
Лист № 107 раздела 4.2	Всего листов раздела 4.2: 344		Всего разделов: 8	Всего листов выписки: 723
16.07.2025г. № КУВИИ-001/2025-140568604				
Кадастровый номер:			78:31:0001417:4284	
1	2	3	4	5
25	94081.7	117586.73	-	-
26	94080.23	117590.46	-	-
27	94078.48	117594.98	-	-
28	94073.6	117607.89	-	-
29	94069.3	117619.07	-	-
30	94065.03	117630.16	-	-
31	94064.79	117631.47	-	-
32	94064.62	117633.05	-	-
33	94064.58	117662.99	-	-
34	94064.55	117669.13	-	-
35	94063.87	117671.76	-	-
36	94061.86	117673.66	-	-
37	94051.9	117678.82	-	-
38	94050.57	117679.51	-	-
1	94219.92	117871.34	-	-
2	94219.02	117873.16	-	-
3	94217.9	117872.96	-	-
4	94217.41	117873.34	-	-
5	94217.09	117873.97	-	-
6	94214.1	117880.24	-	-
7	94209.12	117890.48	-	-
8	94199.93	117911.21	-	-
9	94199.67	117911.42	-	-
10	94198.54	117912.66	-	-
11	94197.77	117912.51	-	-
12	94196.8	117912.42	-	-
13	94194.63	117911.27	-	-
14	94191.16	117909.73	-	-
15	94185.66	117907.3	-	-

ПОЛНОЕ НАИМЕНОВАНИЕ ДОЛЖНОСТИ	 ДОКУМЕНТ ПОДПИСАН ЭЛЕКТРОННОЙ ПОДПИСЬЮ Стороны: ООО «СВЕТЛОСЛАВОВСКИЙ ДОКТОР» Вид документа: ФЕДЕРАЛЬНАЯ СЛУЖБА ГОСУДАРСТВЕННОЙ РЕГИСТРАЦИИ, КАДАСТРА И КАРТОГРАФИИ Действителен с 01.08.2024 по 31.08.2025	ИНИЦИАЛЫ, ФАМИЛИЯ

Земельный участок				
вид объекта недвижимости				
Лист № 108 раздела 4.2	Всего листов раздела 4.2: 344		Всего разделов: 8	Всего листов выписки: 723
16.07.2025г. № КУВИИ-001/2025-140568604				
Кадастровый номер:			78:31:0001417:4284	
1	2	3	4	5
16	94179.44	117904.38	-	-
17	94176.55	117903.04	-	-
18	94165.84	117898.28	-	-
19	94155.72	117894.21	-	-
20	94148.5	117890.85	-	-
21	94139.61	117886.93	-	-
22	94132.36	117883.77	-	-
23	94128.25	117882.04	-	-
24	94127.32	117881.46	-	-
25	94126.79	117881.23	-	-
26	94124.8	117880.32	-	-
27	94123.85	117879.11	-	-
28	94123.53	117878.35	-	-
29	94123.52	117877.88	-	-
30	94119.12	117857.61	-	-
31	94118.87	117857.26	-	-
32	94118.08	117857.04	-	-
33	94088.35	117845.18	-	-
34	94085.36	117843.83	-	-
35	94085.23	117843.78	-	-
36	94077.61	117837.27	-	-
37	94062.28	117824.09	-	-
38	94060.31	117818.45	-	-
39	94045.33	117813.57	-	-
40	94036.51	117810.7	-	-
41	94036.37	117810.18	-	-
42	94034.96	117805.21	-	-
43	94027.07	117777.35	-	-
44	94022.73	117762.34	-	-

ПОЛНОЕ НАИМЕНОВАНИЕ ДОЛЖНОСТИ	 ДОКУМЕНТ ПОДПИСАН ЭЛЕКТРОННОЙ ПОДПИСЬЮ Стороны: ОБЩЕСТВО С ОГРАНИЧЕННОЙ ОТВЕТСТВЕННОСТЬЮ «ВЕНДИ» ФЕДЕРАЛЬНАЯ СЛУЖБА ГОСУДАРСТВЕННОЙ РЕГИСТРАЦИИ, КАДАСТРА И КАРТОГРАФИИ Действителен с 01.08.2024 по 31.08.2025	ИНИЦИАЛЫ, ФАМИЛИЯ

Земельный участок				
вид объекта недвижимости				
Лист № 109 раздела 4.2	Всего листов раздела 4.2: 344		Всего разделов: 8	Всего листов выписки: 723
16.07.2025г. № КУВИИ-001/2025-140568604				
Кадастровый номер:			78:31:0001417:4284	
1	2	3	4	5
45	94022.2	117760.75	-	-
46	94021.96	117759.66	-	-
47	94021.95	117758.26	-	-
48	94023.41	117738.3	-	-
49	94024.4	117726.3	-	-
50	94025.2	117714.36	-	-
51	94026.22	117700.39	-	-
52	94026.62	117694.36	-	-
53	94028.15	117690.23	-	-
54	94031.43	117687.22	-	-
55	94031.54	117687.16	-	-
56	94034.74	117685.49	-	-
57	94035.26	117685.63	-	-
58	94036.77	117685.88	-	-
59	94038.17	117685.96	-	-
60	94032.58	117688.87	-	-
61	94029.86	117691.38	-	-
62	94028.6	117694.78	-	-
63	94028.21	117700.53	-	-
64	94027.19	117714.5	-	-
65	94026.4	117726.45	-	-
66	94025.41	117738.45	-	-
67	94023.95	117758.33	-	-
68	94023.95	117759.43	-	-
69	94024.13	117760.22	-	-
70	94024.64	117761.74	-	-
71	94028.99	117776.79	-	-
72	94038.15	117809.12	-	-
73	94045.95	117811.67	-	-

ПОЛНОЕ НАИМЕНОВАНИЕ ДОЛЖНОСТИ	 ДОКУМЕНТ ПОДПИСАН ЭЛЕКТРОННОЙ ПОДПИСЬЮ Стороны: ОБЩЕСТВО С ОГРАНИЧЕННОЙ ОТВЕТСТВЕННОСТЬЮ «ВЕНДИ» ФЕДЕРАЛЬНАЯ СЛУЖБА ГОСУДАРСТВЕННОЙ РЕГИСТРАЦИИ, КАДАСТРА И КАРТОГРАФИИ Действителен с 01.08.2024 по 31.08.2025	ИНИЦИАЛЫ, ФАМИЛИЯ

Земельный участок				
вид объекта недвижимости				
Лист № 110 раздела 4.2	Всего листов раздела 4.2: 344		Всего разделов: 8	Всего листов выписки: 723
16.07.2025г. № КУВН-001/2025-140568604				
Кадастровый номер:			78:31:0001417:4284	
1	2	3	4	5
74	94061.87	117816.85	-	-
75	94063.99	117822.93	-	-
76	94078.91	117835.75	-	-
77	94086.31	117842.07	-	-
78	94089.14	117843.34	-	-
79	94118.72	117855.15	-	-
80	94120.08	117855.53	-	-
81	94120.98	117856.77	-	-
82	94122.51	117863.77	-	-
83	94125.07	117875.59	-	-
84	94125.52	117877.64	-	-
85	94125.52	117877.93	-	-
86	94125.59	117878.08	-	-
87	94126.07	117878.7	-	-
88	94127.59	117879.4	-	-
89	94128.18	117879.65	-	-
90	94128.32	117879.72	-	-
91	94129.17	117880.26	-	-
92	94133.14	117881.94	-	-
93	94140.42	117885.1	-	-
94	94149.33	117889.03	-	-
95	94156.52	117892.38	-	-
96	94166.62	117896.44	-	-
97	94177.38	117901.22	-	-
98	94180.28	117902.56	-	-
99	94186.49	117905.48	-	-
100	94195.47	117909.46	-	-
101	94197.38	117910.47	-	-
102	94197.8	117910.5	-	-

ПОЛНОЕ НАИМЕНОВАНИЕ ДОЛЖНОСТИ	 ДОКУМЕНТ ПОДПИСАН ЭЛЕКТРОННОЙ ПОДПИСЬЮ Стороны: ОБЩЕСТВО С ОГРАНИЧЕННОЙ ОТВЕТСТВЕННОСТЬЮ «ВЕНДИ» ФЕДЕРАЛЬНАЯ СЛУЖБА ГОСУДАРСТВЕННОЙ РЕГИСТРАЦИИ, КАДАСТРА И КАРТОГРАФИИ Даты создания: с 01.08.2018 по 31.08.2023	ИНИЦИАЛЫ, ФАМИЛИЯ

Земельный участок				
вид объекта недвижимости				
Лист № 111 раздела 4.2	Всего листов раздела 4.2: 344		Всего разделов: 8	Всего листов выписки: 723
16.07.2025г. № КУВН-001/2025-140568604				
Кадастровый номер:			78:31:0001417:4284	
1	2	3	4	5
103	94198.3	117909.95	-	-
104	94207.3	117889.64	-	-
105	94212.3	117879.37	-	-
106	94215.29	117873.1	-	-
107	94215.77	117872.13	-	-
108	94215.98	117871.93	-	-
109	94216.59	117871.39	-	-
110	94217.02	117871.11	-	-
111	94217.59	117870.95	-	-
112	94218.11	117870.96	-	-
113	94219.46	117871.21	-	-
114	94219.57	117871.17	-	-
115	94219.92	117871.34	-	-

ПОЛНОЕ НАИМЕНОВАНИЕ ДОЛЖНОСТИ	 <p>ДОКУМЕНТ ПОДПИСАН ЭЛЕКТРОННОЙ ПОДПИСЬЮ</p> <p>Сторона: ООО «СВЕТЛОСЛАВНОЕ» ОГРН/ИНН 78:0100003333</p> <p>Выдана: ФЕДЕРАЛЬНАЯ СЛУЖБА ГОСУДАРСТВЕННОЙ РЕГИСТРАЦИИ, КАДАСТРА И КАРТОГРАФИИ</p> <p>Действителен с 01.09.2024 по 31.08.2031</p>	ИНИЦИАЛЫ, ФАМИЛИЯ

Земельный участок вид объекта недвижимости			
Лист № 113 раздела 4.2	Всего листов раздела 4.2: 344	Всего разделов: 8	Всего листов выписки: 723
16.07.2025г. № КУВИИ-001/2025-140568604			
Кадастровый номер:		78:31:0001417:4284	

Сведения о характерных точках границы части (частей) земельного участка Учетный номер части: 78:31:0001417:4284/61			
-----------------------------------------------------------------------------------------------------------------------	--	--	--

Номер точки	Координаты, м		Описание закрепления на местности	Система координат	
	X	Y		Средняя квадратичная погрешность определения координат характерных точек границ земельного участка, м	
1	2	3	4	5	
1	94047.31	117682.99	-	-	
2	94048.19	117682.3	-	-	
3	94049.29	117681.24	-	-	
4	94050.29	117680.07	-	-	
5	94050.9	117678.87	-	-	
6	94061.32	117673.44	-	-	
7	94063.37	117671.52	-	-	
8	94064.11	117668.76	-	-	
9	94064.14	117662.93	-	-	
10	94064.16	117648.91	-	-	
11	94064.18	117632.92	-	-	
12	94064.31	117631.64	-	-	
13	94064.5	117630.22	-	-	
14	94064.64	117629.95	-	-	
15	94068.83	117619.08	-	-	
16	94073.12	117607.86	-	-	
17	94073.24	117607.56	-	-	
18	94081.3	117586.59	-	-	
19	94081.59	117585.81	-	-	
20	94082.35	117585.48	-	-	
21	94083.12	117585.77	-	-	
22	94083.46	117586.53	-	-	
23	94083.31	117586.92	-	-	
24	94075.11	117608.27	-	-	

ПОЛНОЕ НАИМЕНОВАНИЕ ДОЛЖНОСТИ	 ДОКУМЕНТ ПОДПИСАН ЭЛЕКТРОННОЙ ПОДПИСЬЮ	ИНИЦИАЛЫ, ФАМИЛИЯ
	Служба государственного кадастрового учета Федеральная служба государственной регистрации, кадастра и картографии Дублирование с 01.08.2024 по 24.08.2024	

Земельный участок				
вид объекта недвижимости				
Лист № 114 раздела 4.2	Всего листов раздела 4.2: 344		Всего разделов: 8	Всего листов выписки: 723
16.07.2025г. № КУВН-001/2025-140568604				
Кадастровый номер:			78:31:0001417:4284	
1	2	3	4	5
25	94074.99	117608.57	-	-
26	94070.7	117619.8	-	-
27	94066.48	117630.74	-	-
28	94066.43	117630.86	-	-
29	94066.3	117631.87	-	-
30	94066.18	117633.03	-	-
31	94066.14	117662.93	-	-
32	94066.11	117669.03	-	-
33	94065.16	117672.59	-	-
34	94062.49	117675.09	-	-
35	94062.37	117675.15	-	-
36	94047.31	117682.99	-	-
1	94219.98	117871.21	-	-
2	94219.08	117873.03	-	-
3	94217.64	117872.77	-	-
4	94217.28	117873.08	-	-
5	94217.04	117873.86	-	-
6	94214.01	117880.2	-	-
7	94208.99	117890.43	-	-
8	94199.73	117911.33	-	-
9	94199.31	117911.47	-	-
10	94198.27	117912.41	-	-
11	94196.84	117912.28	-	-
12	94194.69	117911.14	-	-
13	94191.22	117909.61	-	-
14	94185.72	117907.17	-	-
15	94179.5	117904.25	-	-
16	94176.61	117902.91	-	-
17	94165.89	117898.15	-	-

ПОЛНОЕ НАИМЕНОВАНИЕ ДОЛЖНОСТИ	 ДОКУМЕНТ ПОДПИСАН ЭЛЕКТРОННОЙ ПОДПИСЬЮ Стороны: ОБЩЕСТВО С ОГРАНИЧЕННОЙ ОТВЕТСТВЕННОСТЬЮ «ВЕНДИ» ФЕДЕРАЛЬНАЯ СЛУЖБА ГОСУДАРСТВЕННОЙ РЕГИСТРАЦИИ, КАДАСТРА И КАРТОГРАФИИ Действителен с 01.08.2024 по 31.08.2025	ИНИЦИАЛЫ, ФАМИЛИЯ

Земельный участок				
вид объекта недвижимости				
Лист № 115 раздела 4.2	Всего листов раздела 4.2: 344		Всего разделов: 8	Всего листов выписки: 723
16.07.2025г. № КУВН-001/2025-140568604				
Кадастровый номер:			78:31:0001417:4284	
1	2	3	4	5
18	94155.78	117894.09	-	-
19	94148.56	117890.72	-	-
20	94139.67	117886.8	-	-
21	94132.41	117883.65	-	-
22	94128.31	117881.91	-	-
23	94127.33	117881.3	-	-
24	94127.21	117881.22	-	-
25	94127.12	117881.12	-	-
26	94126.41	117880.35	-	-
27	94126.29	117880.2	-	-
28	94125.72	117878.72	-	-
29	94125.6	117878.15	-	-
30	94125.28	117878.01	-	-
31	94125.04	117877.74	-	-
32	94124.93	117877.49	-	-
33	94123.51	117870.81	-	-
34	94122.01	117864.04	-	-
35	94120.56	117857.39	-	-
36	94119.92	117856.37	-	-
37	94118.61	117855.61	-	-
38	94088.99	117843.75	-	-
39	94086.35	117842.67	-	-
40	94078.58	117836.04	-	-
41	94063.51	117823.08	-	-
42	94062.82	117822.49	-	-
43	94061.12	117817.62	-	-
44	94038.24	117810.17	-	-
45	94036.58	117804.78	-	-
46	94032.06	117788.91	-	-

ПОЛНОЕ НАИМЕНОВАНИЕ ДОЛЖНОСТИ	 ДОКУМЕНТ ПОДПИСАН ЭЛЕКТРОННОЙ ПОДПИСЬЮ Стороны: ООО «СВЕТЛОСЛАВОВСКИЙ ДОКТОР» Вид документа: ФЕДЕРАЛЬНАЯ СЛУЖБА ГОСУДАРСТВЕННОЙ РЕГИСТРАЦИИ, КАДАСТРА И КАРТОГРАФИИ Действителен с 01.08.2024 по 31.08.2024	НИНЦЫ, ФИМИЛИЯ

Земельный участок				
вид объекта недвижимости				
Лист № 116 раздела 4.2	Всего листов раздела 4.2: 344		Всего разделов: 8	Всего листов выписки: 723
16.07.2025г. № КУВН-001/2025-140568604				
Кадастровый номер:			78:31:0001417:4284	
1	2	3	4	5
47	94028.82	117777.74	-	-
48	94023.98	117760.89	-	-
49	94023.75	117760.31	-	-
50	94023.53	117759.28	-	-
51	94025.03	117738.52	-	-
52	94025.96	117726.38	-	-
53	94026.82	117714.42	-	-
54	94027.86	117700.55	-	-
55	94028.29	117694.42	-	-
56	94029.49	117691.07	-	-
57	94032.1	117688.63	-	-
58	94037.34	117685.91	-	-
59	94038.31	117685.97	-	-
60	94039.84	117685.89	-	-
61	94041.36	117685.67	-	-
62	94042.85	117685.28	-	-
63	94043.03	117685.22	-	-
64	94042.94	117685.26	-	-
65	94033.27	117690.28	-	-
66	94031.21	117692.2	-	-
67	94030.27	117694.83	-	-
68	94029.86	117700.69	-	-
69	94028.81	117714.57	-	-
70	94027.96	117726.53	-	-
71	94027.03	117738.67	-	-
72	94025.54	117759.13	-	-
73	94025.67	117759.73	-	-
74	94025.87	117760.25	-	-
75	94030.74	117777.18	-	-

ПОЛНОЕ НАИМЕНОВАНИЕ ДОЛЖНОСТИ	 ДОКУМЕНТ ПОДПИСАН ЭЛЕКТРОННОЙ ПОДПИСЬЮ Стороны: ОБЩЕСТВО С ОГРАНИЧЕННОЙ ОТВЕТСТВЕННОСТЬЮ «ВЕНДИ» ФЕДЕРАЛЬНАЯ СЛУЖБА ГОСУДАРСТВЕННОЙ РЕГИСТРАЦИИ, КАДАСТРА И КАРТОГРАФИИ Действителен с 01.06.2024 по 31.05.2031	НИНЦЫ, ФАМИЛИЯ

Земельный участок				
вид объекта недвижимости				
Лист № 117 раздела 4.2	Всего листов раздела 4.2: 344		Всего разделов: 8	Всего листов выписки: 723
16.07.2025г. № КУВН-001/2025-140568604				
Кадастровый номер:			78:31:0001417:4284	
1	2	3	4	5
76	94033.98	117788.36	-	-
77	94038.5	117804.21	-	-
78	94039.85	117808.59	-	-
79	94062.68	117816.03	-	-
80	94064.53	117821.32	-	-
81	94064.81	117821.56	-	-
82	94079.88	117834.52	-	-
83	94087.4	117840.94	-	-
84	94089.74	117841.9	-	-
85	94119.49	117853.81	-	-
86	94121.36	117854.88	-	-
87	94122.44	117856.63	-	-
88	94123.96	117863.61	-	-
89	94125.46	117870.39	-	-
90	94126.76	117876.47	-	-
91	94127.38	117876.93	-	-
92	94127.65	117878.14	-	-
93	94128.02	117879.14	-	-
94	94128.51	117879.67	-	-
95	94129.24	117880.13	-	-
96	94133.2	117881.81	-	-
97	94140.47	117884.97	-	-
98	94149.39	117888.9	-	-
99	94156.57	117892.25	-	-
100	94166.67	117896.31	-	-
101	94177.44	117901.09	-	-
102	94180.34	117902.44	-	-
103	94186.55	117905.35	-	-
104	94195.53	117909.33	-	-

ПОЛНОЕ НАИМЕНОВАНИЕ ДОЛЖНОСТИ	 ДОКУМЕНТ ПОДПИСАН ЭЛЕКТРОННОЙ ПОДПИСЬЮ Стороны: ООО «СВЕТЛОСЛАВ» ОГРН/ОГРНИП/ИНН 78-030001417-001/001/001 Вид деятельности: ФЕДЕРАЛЬНАЯ СЛУЖБА ГОСУДАРСТВЕННОЙ РЕГИСТРАЦИИ, КАДАСТРА И КАРТОГРАФИИ Действителен с 01.01.2024 по 31.03.2025	НИНЦЫ, ФАМИЛИЯ


Земельный участок				
вид объекта недвижимости				
Лист № 119 раздела 4.2	Всего листов раздела 4.2: 344		Всего разделов: 8	Всего листов выписки: 723
16.07.2025г. № КУВИИ-001/2025-140568604				
Кадастровый номер:		78:31:0001417:4284		
Сведения о характерных точках границы части (частей) земельного участка				
Учетный номер части: 78:31:0001417:4284/62				
Система координат				
Номер точки	Координаты, м		Описание закрепления на местности	Средняя квадратичная погрешность определения координат характерных точек границ земельного участка, м
	X	Y		
1	2	3	4	5
1	94132.17	117582.11	-	-
2	94133.25	117582.54	-	-
3	94133.32	117582.37	-	-
4	94134.1	117582.67	-	-
5	94133.82	117583.4	-	-
6	94133.06	117583.74	-	-
7	94132.29	117583.44	-	-
8	94131.95	117582.68	-	-
9	94132.17	117582.11	-	-

ПОЛНОЕ НАИМЕНОВАНИЕ ДОЛЖНОСТИ	 ДОКУМЕНТ ПОДПИСАН ЭЛЕКТРОННОЙ ПОДПИСЬЮ Служба обеспечения государственной регистрации, кадастра и картографии Федеральной службы государственной регистрации, кадастра и картографии Дубликат от 02.08.2024 по 24.08.2024	ИНИЦИАЛЫ, ФАМИЛИЯ

Земельный участок			
вид объекта недвижимости			
Лист № 120 раздела 4.2	Всего листов раздела 4.2: 344	Всего разделов: 8	Всего листов выписки: 723
16.07.2025г. № КУВН-001/2025-140568604			
Кадастровый номер:		78:31:0001417:4284	

Сведения о характерных точках границы части (частей) земельного участка			
Учетный номер части: 78:31:0001417:4284/63			

Номер точки	Координаты, м		Описание закрепления на местности	Средняя квадратичная погрешность определения координат характерных точек границ земельного участка, м
	X	Y		
1	2	3	4	5
1	93940.79	117749.77	-	-
2	93934.74	117750.11	-	-
3	93934.8	117751.32	-	-
4	93933.44	117751.16	-	-
5	93930.56	117754.76	-	-
6	93929.79	117755.44	-	-
7	93929.03	117756.05	-	-
8	93923.31	117760.51	-	-
9	93920.66	117762.07	-	-
10	93920.14	117762.38	-	-
11	93919.81	117762.58	-	-
12	93918.92	117762.84	-	-
13	93917.89	117762.63	-	-
14	93917.17	117762.03	-	-
15	93916.78	117761.49	-	-
16	93916.56	117761.18	-	-
17	93915.32	117759.39	-	-
18	93913.01	117756.03	-	-
19	93909.4	117750.82	-	-
20	93909.26	117750	-	-
21	93908.81	117748.73	-	-
22	93908.68	117748.13	-	-
23	93904.8	117745.08	-	-
24	93904.75	117744.4	-	-

ПОЛНОЕ НАИМЕНОВАНИЕ ДОЛЖНОСТИ	 ДОКУМЕНТ ПОДПИСАН ЭЛЕКТРОННОЙ ПОДПИСЬЮ	ИНИЦИАЛЫ, ФАМИЛИЯ
	Служба государственного кадастрового учета Федеральная служба государственной регистрации, кадастра и картографии Деловая линия: +7 (495) 201-00-00	

Земельный участок				
вид объекта недвижимости				
Лист № 121 раздела 4.2	Всего листов раздела 4.2: 344		Всего разделов: 8	Всего листов выписки: 723
16.07.2025г. № КУВИИ-001/2025-140568604				
Кадастровый номер:			78:31:0001417:4284	
1	2	3	4	5
25	93903.37	117734.17	-	-
26	93902.37	117724.05	-	-
27	93902.68	117717.08	-	-
28	93902.4	117711.98	-	-
29	93900.94	117691.77	-	-
30	93899.68	117671.6	-	-
31	93898.59	117653.29	-	-
32	93898.03	117641.53	-	-
33	93899.49	117636.88	-	-
34	93900.92	117630.87	-	-
35	93901.61	117624.69	-	-
36	93901.17	117615.36	-	-
37	93900.76	117603.83	-	-
38	93900.51	117598.78	-	-
39	93900.55	117591.34	-	-
40	93900.67	117589.62	-	-
41	93900.77	117589.12	-	-
42	93900.94	117588.66	-	-
43	93901.18	117588.3	-	-
44	93901.65	117588.03	-	-
45	93902.08	117587.99	-	-
46	93902.26	117588.02	-	-
47	93909.16	117589.18	-	-
48	93910.89	117589.47	-	-
49	93911.6	117589.5	-	-
50	93916.35	117589.23	-	-
51	93918.86	117589.39	-	-
52	93935.53	117591.05	-	-
53	93941.36	117590.68	-	-

ПОЛНОЕ НАИМЕНОВАНИЕ ДОЛЖНОСТИ	 ДОКУМЕНТ ПОДПИСАН ЭЛЕКТРОННОЙ ПОДПИСЬЮ Стороны: ООО «СЕРВИС-КАДАСТР» ОГРН 5027000099112 Вид деятельности: ФЕДЕРАЛЬНАЯ СЛУЖБА ГОСУДАРСТВЕННОЙ РЕГИСТРАЦИИ, КАДАСТРА И КАРТОГРАФИИ Действителен с 01.06.2018 по 31.05.2021	ИНИЦИАЛЫ, ФАМИЛИЯ

Земельный участок				
вид объекта недвижимости				
Лист № 122 раздела 4.2	Всего листов раздела 4.2: 344		Всего разделов: 8	Всего листов выписки: 723
16.07.2025г. № КУВН-001/2025-140568604				
Кадастровый номер:			78:31:0001417:4284	
1	2	3	4	5
54	93941.62	117590.71	-	-
55	93943.21	117590.66	-	-
56	93944.15	117590.67	-	-
57	93946.52	117590.32	-	-
58	93946.53	117590.16	-	-
59	93946.53	117590.15	-	-
60	93946.6	117590.15	-	-
61	93946.47	117590.67	-	-
62	93948.51	117590.67	-	-
63	93948.47	117591.22	-	-
64	93948.34	117591.63	-	-
65	93947.97	117592.03	-	-
66	93947.57	117592.19	-	-
67	93944.28	117592.68	-	-
68	93943.25	117592.66	-	-
69	93941.6	117592.72	-	-
70	93941.29	117592.69	-	-
71	93935.49	117593.05	-	-
72	93918.71	117591.39	-	-
73	93916.34	117591.23	-	-
74	93911.6	117591.51	-	-
75	93910.73	117591.46	-	-
76	93908.83	117591.15	-	-
77	93902.64	117590.12	-	-
78	93902.55	117591.42	-	-
79	93902.51	117598.74	-	-
80	93902.76	117603.75	-	-
81	93903.17	117615.28	-	-
82	93903.61	117624.75	-	-

ПОЛНОЕ НАИМЕНОВАНИЕ ДОЛЖНОСТИ	 ДОКУМЕНТ ПОДПИСАН ЭЛЕКТРОННОЙ ПОДПИСЬЮ Службы государственного кадастрового учета и регистрации недвижимости Федеральной службы государственной регистрации, кадастра и картографии Дубликат от 01.08.2024 по 24.08.2024	ИНИЦИАЛЫ, ФАМИЛИЯ

Земельный участок				
вид объекта недвижимости				
Лист № 123 раздела 4.2	Всего листов раздела 4.2: 344		Всего разделов: 8	Всего листов выписки: 723
16.07.2025г. № КУВН-001/2025-140568604				
Кадастровый номер:			78:31:0001417:4284	
1	2	3	4	5
83	93902.89	117631.21	-	-
84	93901.42	117637.41	-	-
85	93900.04	117641.79	-	-
86	93900.59	117653.19	-	-
87	93901.67	117671.48	-	-
88	93902.94	117691.63	-	-
89	93904.39	117711.86	-	-
90	93904.68	117717.07	-	-
91	93904.37	117724	-	-
92	93905.36	117733.94	-	-
93	93906.72	117744.04	-	-
94	93910.01	117746.63	-	-
95	93910.49	117747.05	-	-
96	93910.74	117748.19	-	-
97	93911.2	117749.5	-	-
98	93911.29	117750.05	-	-
99	93914.66	117754.89	-	-
100	93916.97	117758.25	-	-
101	93918.19	117760.02	-	-
102	93918.4	117760.31	-	-
103	93918.65	117760.66	-	-
104	93918.79	117760.77	-	-
105	93919.01	117760.73	-	-
106	93919.12	117760.67	-	-
107	93919.64	117760.36	-	-
108	93922.18	117758.85	-	-
109	93927.79	117754.48	-	-
110	93928.51	117753.89	-	-
111	93929.06	117753.43	-	-

ПОЛНОЕ НАИМЕНОВАНИЕ ДОЛЖНОСТИ	 ДОКУМЕНТ ПОДПИСАН ЭЛЕКТРОННОЙ ПОДПИСЬЮ Стороны: ООО «СВЕТЛОТЕХНИКА» ОГРН 5027000000000 Вид деятельности: ФЕДЕРАЛЬНАЯ СЛУЖБА ГОСУДАРСТВЕННОЙ РЕГИСТРАЦИИ, КАДАСТРА И КАРТОГРАФИИ Действителен с 01.01.2018 по 31.03.2025	ИНИЦИАЛЫ, ФАМИЛИЯ

Земельный участок				
вид объекта недвижимости				
Лист № 124 раздела 4.2	Всего листов раздела 4.2: 344		Всего разделов: 8	Всего листов выписки: 723
16.07.2025г. № КУВН-001/2025-140568604				
Кадастровый номер:			78:31:0001417:4284	
1	2	3	4	5
112	93932.48	117749.15	-	-
113	93933.08	117749.13	-	-
114	93933.3	117749.13	-	-
115	93937.26	117749.61	-	-
116	93940.79	117749.77	-	-
1	93950.14	117876.45	-	-
2	93948.52	117876.15	-	-
3	93949.48	117869.28	-	-
4	93949.7	117868.19	-	-
5	93950.08	117865.45	-	-
6	93950.9	117859.1	-	-
7	93951.61	117854.14	-	-
8	93951.85	117852.23	-	-
9	93953.37	117841.34	-	-
10	93953.67	117839.47	-	-
11	93953.74	117839.11	-	-
12	93953.96	117837.65	-	-
13	93954.64	117833.4	-	-
14	93956.49	117821.9	-	-
15	93956.83	117820.52	-	-
16	93956.85	117820.3	-	-
17	93960.43	117812.12	-	-
18	93960.49	117813.27	-	-
19	93960.52	117813.68	-	-
20	93960.25	117813.99	-	-
21	93959.34	117815.01	-	-
22	93958.81	117820.78	-	-
23	93957.63	117825.66	-	-
24	93957.42	117827.26	-	-

ПОЛНОЕ НАИМЕНОВАНИЕ ДОЛЖНОСТИ	 ДОКУМЕНТ ПОДПИСАН ЭЛЕКТРОННОЙ ПОДПИСЬЮ Стороны: ОБЩЕСТВО С ОГРАНИЧЕННОЙ ОТВЕТСТВЕННОСТЬЮ «ВЕНЕЦ» ФЕДЕРАЛЬНАЯ СЛУЖБА ГОСУДАРСТВЕННОЙ РЕГИСТРАЦИИ, КАДАСТРА И КАРТОГРАФИИ Действителен с 01.08.2024 по 31.08.2025	НИНЦЫ, ФАМИЛИЯ

Земельный участок				
вид объекта недвижимости				
Лист № 125 раздела 4.2	Всего листов раздела 4.2: 344		Всего разделов: 8	Всего листов выписки: 723
16.07.2025г. № КУВН-001/2025-140568604				
Кадастровый номер:			78:31:0001417:4284	
1	2	3	4	5
25	93956.82	117830.57	-	-
26	93956.62	117833.43	-	-
27	93955.71	117839.46	-	-
28	93955.49	117840.56	-	-
29	93955	117844.12	-	-
30	93954.94	117844.5	-	-
31	93954.65	117846.03	-	-
32	93953.59	117854.41	-	-
33	93952.88	117859.37	-	-
34	93952.06	117865.71	-	-
35	93951.68	117868.53	-	-
36	93950.72	117873.22	-	-
37	93950.14	117876.45	-	-
1	94086.54	117564.71	-	-
2	94088.41	117565.43	-	-
3	94088.25	117565.83	-	-
4	94087.49	117566.16	-	-
5	94086.72	117565.86	-	-
6	94086.39	117565.1	-	-
7	94086.54	117564.71	-	-
1	93956.07	117748.92	-	-
2	93940.98	117749.76	-	-
3	93944.05	117748.75	-	-
4	93950.24	117748.54	-	-
5	93950.87	117748.52	-	-
6	93952.04	117748.9	-	-
7	93953.57	117748.6	-	-
8	93953.96	117748.59	-	-
9	93955	117748.57	-	-

ПОЛНОЕ НАИМЕНОВАНИЕ ДОЛЖНОСТИ	 ДОКУМЕНТ ПОДПИСАН ЭЛЕКТРОННОЙ ПОДПИСЬЮ Сторожица СВЕРДЛОВСКОГО РАЙОНА ИЛИНСКИЙ РАЙОН Федеральная служба государственной регистрации, кадастра и картографии Дублирование с 01.08.2024 по 24.08.2024	ИНИЦИАЛЫ, ФАМИЛИЯ


Земельный участок				
вид объекта недвижимости				
Лист № 127 раздела 4.2	Всего листов раздела 4.2: 344		Всего разделов: 8	Всего листов выписки: 723
16.07.2025г. № КУВИИ-001/2025-140568604				
Кадастровый номер:		78:31:0001417:4284		
Сведения о характерных точках границы части (частей) земельного участка				
Учетный номер части: 78:31:0001417:4284/64				
Система координат				
Номер точки	Координаты, м		Описание закрепления на местности	Средняя квадратичная погрешность определения координат характерных точек границ земельного участка, м
	X	Y		
1	2	3	4	5
1	94144.72	117587.07	-	-
2	94145.02	117587.19	-	-
3	94146.59	117587.78	-	-
4	94146.4	117588.27	-	-
5	94145.64	117588.6	-	-
6	94144.87	117588.3	-	-
7	94144.54	117587.54	-	-
8	94144.72	117587.07	-	-
1	94207.12	117608.59	-	-
2	94206.96	117608.95	-	-
3	94204.36	117607.91	-	-
4	94186.57	117601.15	-	-
5	94176.42	117597.47	-	-
6	94175.72	117597.18	-	-
7	94176.01	117596.44	-	-
8	94188	117601.28	-	-
9	94188.07	117601.09	-	-
10	94191.31	117602.38	-	-
11	94191.49	117601.92	-	-
12	94194.44	117603.15	-	-
13	94194.28	117603.55	-	-
14	94197.54	117604.85	-	-
15	94207.12	117608.59	-	-

ПОЛНОЕ НАИМЕНОВАНИЕ ДОЛЖНОСТИ	 ДОКУМЕНТ ПОДПИСАН ЭЛЕКТРОННОЙ ПОДПИСЬЮ Стороны: 00000000000000000000000000000000 Вид документа: ФЕДЕРАЛЬНАЯ СЛУЖБА ГОСУДАРСТВЕННОЙ РЕГИСТРАЦИИ, КАДАСТРА И КАРТОГРАФИИ Действителен с 01.01.2018 по 31.03.2031	ИНИЦИАЛЫ, ФАМИЛИЯ

Земельный участок			
вид объекта недвижимости			
Лист № 128 раздела 4.2	Всего листов раздела 4.2: 344	Всего разделов: 8	Всего листов выписки: 723
16.07.2025г. № КУВИИ-001/2025-140568604			
Кадастровый номер:		78:31:0001417:4284	

Сведения о характерных точках границы части (частей) земельного участка			
Учетный номер части: 78:31:0001417:4284/65			

Номер точки	Координаты, м		Описание закрепления на местности	Система координат	
	X	Y		Средняя квадратичная погрешность определения координат характерных точек границ земельного участка, м	
1	2	3	4	5	
1	94046.37	117683.63	-	-	
2	94046.97	117683.25	-	-	
3	94048.19	117682.3	-	-	
4	94049.29	117681.24	-	-	
5	94050.29	117680.07	-	-	
6	94050.79	117679.08	-	-	
7	94061.4	117673.56	-	-	
8	94063.5	117671.6	-	-	
9	94064.25	117668.78	-	-	
10	94064.28	117662.93	-	-	
11	94064.29	117648.96	-	-	
12	94064.32	117632.93	-	-	
13	94064.45	117631.66	-	-	
14	94064.63	117630.26	-	-	
15	94064.77	117630.01	-	-	
16	94068.97	117619.13	-	-	
17	94073.25	117607.91	-	-	
18	94073.37	117607.61	-	-	
19	94081.43	117586.64	-	-	
20	94081.73	117585.86	-	-	
21	94082.48	117585.53	-	-	
22	94083.26	117585.82	-	-	
23	94083.59	117586.58	-	-	
24	94083.44	117586.97	-	-	

ПОЛНОЕ НАИМЕНОВАНИЕ ДОЛЖНОСТИ	 ДОКУМЕНТ ПОДПИСАН ЭЛЕКТРОННОЙ ПОДПИСЬЮ	ИНИЦИАЛЫ, ФАМИЛИЯ
	Служба ФГИС «ЕГРН» (ИНТЕРНЕТ-ПОРТАЛ) Федеральная служба государственной регистрации, кадастра и картографии Действителен с 01.01.2018 по 31.06.2031	

Земельный участок				
вид объекта недвижимости				
Лист № 129 раздела 4.2	Всего листов раздела 4.2: 344		Всего разделов: 8	Всего листов выписки: 723
16.07.2025г. № КУВН-001/2025-140568604				
Кадастровый номер:			78:31:0001417:4284	
1	2	3	4	5
25	94075.24	117608.33	-	-
26	94075.12	117608.62	-	-
27	94070.83	117619.85	-	-
28	94066.61	117630.8	-	-
29	94066.57	117630.9	-	-
30	94066.44	117631.89	-	-
31	94066.32	117633.03	-	-
32	94066.28	117662.93	-	-
33	94066.25	117669.05	-	-
34	94065.28	117672.67	-	-
35	94062.57	117675.21	-	-
36	94062.45	117675.27	-	-
37	94046.37	117683.63	-	-
1	94129.75	117897.24	-	-
2	94128.04	117896.19	-	-
3	94128.47	117895.3	-	-
4	94128.55	117894.95	-	-
5	94128.44	117894.27	-	-
6	94128.25	117893.37	-	-
7	94127.19	117887.37	-	-
8	94125.31	117878.6	-	-
9	94124.91	117876.74	-	-
10	94123.64	117870.78	-	-
11	94122.15	117864.01	-	-
12	94120.69	117857.34	-	-
13	94120.02	117856.26	-	-
14	94118.68	117855.49	-	-
15	94089.05	117843.62	-	-
16	94086.42	117842.55	-	-

ПОЛНОЕ НАИМЕНОВАНИЕ ДОЛЖНОСТИ	 ДОКУМЕНТ ПОДПИСАН ЭЛЕКТРОННОЙ ПОДПИСЬЮ Стороны: ООО «СВЕТЛОСЛАВ» ОГРН/ОГРНИП/ИНН 78-010-0001417 Вид деятельности: ФЕДЕРАЛЬНАЯ СЛУЖБА ГОСУДАРСТВЕННОЙ РЕГИСТРАЦИИ, КАДАСТРА И КАРТОГРАФИИ Действителен с 01.08.2024 по 31.08.2025	ИНИЦИАЛЫ, ФАМИЛИЯ

Земельный участок				
вид объекта недвижимости				
Лист № 130 раздела 4.2	Всего листов раздела 4.2: 344		Всего разделов: 8	Всего листов выписки: 723
16.07.2025г. № КУВН-001/2025-140568604				
Кадастровый номер:			78:31:0001417:4284	
1	2	3	4	5
17	94078.67	117835.93	-	-
18	94063.6	117822.97	-	-
19	94062.94	117822.4	-	-
20	94061.23	117817.51	-	-
21	94038.36	117810.06	-	-
22	94036.72	117804.74	-	-
23	94032.19	117788.87	-	-
24	94028.95	117777.7	-	-
25	94024.11	117760.84	-	-
26	94023.89	117760.27	-	-
27	94023.67	117759.27	-	-
28	94025.17	117738.53	-	-
29	94026.1	117726.39	-	-
30	94026.96	117714.43	-	-
31	94028	117700.56	-	-
32	94028.43	117694.45	-	-
33	94029.61	117691.15	-	-
34	94032.18	117688.74	-	-
35	94037.61	117685.93	-	-
36	94038.31	117685.97	-	-
37	94039.84	117685.89	-	-
38	94041.36	117685.67	-	-
39	94042.85	117685.28	-	-
40	94044.02	117684.85	-	-
41	94043	117685.38	-	-
42	94033.35	117690.39	-	-
43	94031.33	117692.28	-	-
44	94030.41	117694.86	-	-
45	94030	117700.7	-	-

ПОЛНОЕ НАИМЕНОВАНИЕ ДОЛЖНОСТИ	 ДОКУМЕНТ ПОДПИСАН ЭЛЕКТРОННОЙ ПОДПИСЬЮ Стороны: ОБЩЕСТВО С ОГРАНИЧЕННОЙ ОТВЕТСТВЕННОСТЬЮ "ВЕНДИ" ФЕДЕРАЛЬНАЯ СЛУЖБА ГОСУДАРСТВЕННОЙ РЕГИСТРАЦИИ, КАДАСТРА И КАРТОГРАФИИ Действителен с 01.06.2024 по 31.05.2031	НИНЦНАТЫ, ФИМИЛИЯ

Земельный участок				
вид объекта недвижимости				
Лист № 131 раздела 4.2	Всего листов раздела 4.2: 344		Всего разделов: 8	Всего листов выписки: 723
16.07.2025г. № КУВН-001/2025-140568604				
Кадстровый номер:			78:31:0001417:4284	
1	2	3	4	5
46	94028.95	117714.58	-	-
47	94028.1	117726.54	-	-
48	94027.17	117738.68	-	-
49	94025.69	117759.12	-	-
50	94025.81	117759.69	-	-
51	94026.02	117760.25	-	-
52	94030.88	117777.14	-	-
53	94034.11	117788.32	-	-
54	94038.63	117804.17	-	-
55	94039.96	117808.48	-	-
56	94062.79	117815.92	-	-
57	94064.65	117821.24	-	-
58	94064.9	117821.45	-	-
59	94079.97	117834.41	-	-
60	94087.48	117840.82	-	-
61	94089.8	117841.77	-	-
62	94119.55	117853.68	-	-
63	94121.46	117854.78	-	-
64	94122.58	117856.57	-	-
65	94124.1	117863.58	-	-
66	94125.6	117870.36	-	-
67	94126.87	117876.32	-	-
68	94127.27	117878.19	-	-
69	94129.15	117886.98	-	-
70	94130.21	117892.98	-	-
71	94130.41	117893.9	-	-
72	94130.59	117895.03	-	-
73	94130.36	117895.97	-	-
74	94130.32	117896.07	-	-

ПОЛНОЕ НАИМЕНОВАНИЕ ДОЛЖНОСТИ	 ДОКУМЕНТ ПОДПИСАН ЭЛЕКТРОННОЙ ПОДПИСЬЮ Стороны: ОБЩЕСТВО С ОГРАНИЧЕННОЙ ОТВЕТСТВЕННОСТЬЮ «ВЕНДИ» ФЕДЕРАЛЬНАЯ СЛУЖБА ГОСУДАРСТВЕННОЙ РЕГИСТРАЦИИ, КАДАСТРА И КАРТОГРАФИИ Действителен с 01.06.2024 по 31.05.2031	ИНИЦИАЛЫ, ФАМИЛИЯ

Земельный участок				
вид объекта недвижимости				
Лист № 132 раздела 4.2	Всего листов раздела 4.2: 344	Всего разделов: 8	Всего листов выписки: 723	
16.07.2025г. № КУВИИ-001/2025-140568604				
Кадастровый номер:		78:31:0001417:4284		
1	2	3	4	5
75	94129.75	117897.24	-	-

ПОЛНОЕ НАИМЕНОВАНИЕ ДОЛЖНОСТИ		ДОКУМЕНТ ПОДПИСАН ЭЛЕКТРОННОЙ ПОДСИДЬЮ	ИНИЦИАЛЫ, ФАМИЛИЯ
	Сторона: ОБЩЕСТВО С ОГРАНИЧЕННОЙ ОТВЕТСТВЕННОСТЬЮ «ВЕНЕЦ» ФЕДЕРАЛЬНАЯ СЛУЖБА ГОСУДАРСТВЕННОЙ РЕГИСТРАЦИИ, КАДАСТРА И КАРТОГРАФИИ Действителен с 01.06.2024 по 31.05.2031		

Земельный участок				
вид объекта недвижимости				
Лист № 134 раздела 4.2	Всего листов раздела 4.2: 344	Всего разделов: 8	Всего листов выписки: 723	
16.07.2025г. № КУВН-001/2025-140568604				
Кадастровый номер:		78:31:0001417:4284		
Сведения о характерных точках границы части (частей) земельного участка				
Учетный номер части: 78:31:0001417:4284/67				
Система координат				
Номер точки	Координаты, м		Описание закрепления на местности	Средняя квадратичная погрешность определения координат характерных точек границ земельного участка, м
	X	Y		
1	2	3	4	5
1	94131.79	117581.97	-	-
2	94133.25	117582.54	-	-
3	94133.32	117582.37	-	-
4	94133.72	117582.53	-	-
5	94133.59	117582.87	-	-
6	94133.44	117583.26	-	-
7	94132.68	117583.59	-	-
8	94131.91	117583.3	-	-
9	94131.57	117582.54	-	-
10	94131.79	117581.97	-	-

	 <p>ДОКУМЕНТ ПОДПИСАН ЭЛЕКТРОННОЙ ПОДПИСЬЮ</p> <p>Сторона: ООО «ВЕЛЕСИЛА» ОГРН/ОГРНИП/ОГРЮЛ/ОГРНИО 5017003373 Вид деятельности: ФЕДЕРАЛЬНАЯ СЛУЖБА ГОСУДАРСТВЕННОЙ РЕГИСТРАЦИИ, КАДАСТРА И КАРТОГРАФИИ Действителен с 01.06.2024 по 31.05.2031</p>	
ПОЛНОЕ НАИМЕНОВАНИЕ ДОЛЖНОСТИ		ИНИЦИАЛЫ, ФАМИЛИЯ

Земельный участок				
вид объекта недвижимости				
Лист № 135 раздела 4.2	Всего листов раздела 4.2: 344		Всего разделов: 8	Всего листов выписки: 723
16.07.2025г. № КУВН-001/2025-140568604				
Кадастровый номер:		78:31:0001417:4284		
Сведения о характерных точках границы части (частей) земельного участка				
Учетный номер части: 78:31:0001417:4284/68				
Система координат				
Номер точки	Координаты, м		Описание закрепления на местности	Средняя квадратичная погрешность определения координат характерных точек границ земельного участка, м
	X	Y		
1	2	3	4	5
1	94131.23	117581.74	-	-
2	94133.1	117582.48	-	-
3	94133.03	117582.66	-	-
4	94132.88	117583.04	-	-
5	94132.12	117583.38	-	-
6	94131.35	117583.08	-	-
7	94131.01	117582.32	-	-
8	94131.23	117581.74	-	-



ДОКУМЕНТ ПОДПИСАН
ЭЛЕКТРОННОЙ ПОДПИСЬЮ

Судьями ОБРАЗОВАТЕЛЬНО-ПЕДАГОГИЧЕСКОГО
ЦЕНТРА ФЕДЕРАЛЬНОЙ СЛУЖБЫ ГОСУДАРСТВЕННОЙ
РЕГИСТРАЦИИ, КАДАСТРА И КАРТОГРАФИИ
Действителен с 01.08.2024 по 31.08.2024


ПОЛНОЕ НАИМЕНОВАНИЕ ДОЛЖНОСТИ

ИНИЦИАЛЫ, ФАМИЛИЯ

Земельный участок			
вид объекта недвижимости			
Лист № 136 раздела 4.2	Всего листов раздела 4.2: 344	Всего разделов: 8	Всего листов выписки: 723
16.07.2025г. № КУВН-001/2025-140568604			
Кадастровый номер:		78:31:0001417:4284	

Сведения о характерных точках границы части (частей) земельного участка			
Учетный номер части: 78:31:0001417:4284/69			

Номер точки	Координаты, м		Описание закрепления на местности	Система координат	
	X	Y		Средняя квадратичная погрешность определения координат характерных точек границ земельного участка, м	
1	2	3	4	5	
1	94050.41	117679.84	-	-	
2	94051.97	117676.77	-	-	
3	94060.81	117672.19	-	-	
4	94062.27	117670.81	-	-	
5	94062.76	117668.9	-	-	
6	94062.79	117662.99	-	-	
7	94062.81	117649.46	-	-	
8	94062.89	117649	-	-	
9	94063.02	117648.05	-	-	
10	94063.02	117647.1	-	-	
11	94062.89	117646.16	-	-	
12	94062.81	117645.88	-	-	
13	94062.83	117632.96	-	-	
14	94063.02	117631.21	-	-	
15	94063.29	117629.69	-	-	
16	94071.92	117607.26	-	-	
17	94076.81	117594.34	-	-	
18	94078.56	117589.81	-	-	
19	94080.16	117585.76	-	-	
20	94080.33	117585.32	-	-	
21	94081.08	117584.98	-	-	
22	94081.86	117585.28	-	-	
23	94082.19	117586.03	-	-	
24	94081.9	117586.81	-	-	

	 ДОКУМЕНТ ПОДПИСАН ЭЛЕКТРОННОЙ ПОДПИСЬЮ С помощью сертификата ключа подписания № 9913 Выдан: ФЕДЕРАЛЬНАЯ СЛУЖБА ГОСУДАРСТВЕННОЙ РЕГИСТРАЦИИ, КАДАСТРА И КАРТОГРАФИИ Действителен с 01.08.2024 по 31.08.2031				
	ПОЛНОЕ НАИМЕНОВАНИЕ ДОЛЖНОСТИ				

Земельный участок				
вид объекта недвижимости				
Лист № 137 раздела 4.2	Всего листов раздела 4.2: 344		Всего разделов: 8	Всего листов выписки: 723
16.07.2025г. № КУВН-001/2025-140568604				
Кадстровый номер:			78:31:0001417:4284	
1	2	3	4	5
25	94080.42	117590.54	-	-
26	94078.68	117595.06	-	-
27	94073.79	117607.97	-	-
28	94069.49	117619.15	-	-
29	94065.22	117630.23	-	-
30	94065	117631.49	-	-
31	94064.83	117633.07	-	-
32	94064.79	117662.99	-	-
33	94064.76	117669.16	-	-
34	94064.06	117671.87	-	-
35	94061.98	117673.83	-	-
36	94052	117679.01	-	-
37	94050.41	117679.84	-	-
1	94129.87	117897.31	-	-
2	94128.16	117896.27	-	-
3	94128.43	117895.71	-	-
4	94127.99	117894.86	-	-
5	94126.94	117893.89	-	-
6	94126.85	117893.47	-	-
7	94125.75	117887.66	-	-
8	94124.85	117883.09	-	-
9	94123.75	117877.93	-	-
10	94119.31	117857.52	-	-
11	94119	117857.08	-	-
12	94118.15	117856.85	-	-
13	94088.44	117844.99	-	-
14	94085.48	117843.65	-	-
15	94085.35	117843.6	-	-
16	94077.75	117837.11	-	-

ПОЛНОЕ НАИМЕНОВАНИЕ ДОЛЖНОСТИ	 ДОКУМЕНТ ПОДПИСАН ЭЛЕКТРОННОЙ ПОДПИСЬЮ Стороны: ОБЩЕСТВО С ОГРАНИЧЕННОЙ ОТВЕТСТВЕННОСТЬЮ "ВЕНДИ" ФЕДЕРАЛЬНАЯ СЛУЖБА ГОСУДАРСТВЕННОЙ РЕГИСТРАЦИИ, КАДАСТРА И КАРТОГРАФИИ Действителен с 01.08.2024 по 31.08.2025	НИНЦНАТЫ, ФИМИЛИЯ

Земельный участок				
вид объекта недвижимости				
Лист № 138 раздела 4.2	Всего листов раздела 4.2: 344		Всего разделов: 8	Всего листов выписки: 723
16.07.2025г. № КУВН-001/2025-140568604				
Кадастровый номер:			78:31:0001417:4284	
1	2	3	4	5
17	94062.46	117823.97	-	-
18	94060.48	117818.28	-	-
19	94045.4	117813.37	-	-
20	94036.68	117810.53	-	-
21	94036.54	117810.02	-	-
22	94027.27	117777.29	-	-
23	94022.93	117762.28	-	-
24	94022.4	117760.7	-	-
25	94022.17	117759.63	-	-
26	94022.16	117758.27	-	-
27	94023.62	117738.31	-	-
28	94024.61	117726.32	-	-
29	94025.41	117714.38	-	-
30	94026.43	117700.41	-	-
31	94026.83	117694.4	-	-
32	94028.33	117690.35	-	-
33	94031.55	117687.4	-	-
34	94031.66	117687.33	-	-
35	94035.04	117685.57	-	-
36	94035.26	117685.63	-	-
37	94036.77	117685.88	-	-
38	94038.31	117685.97	-	-
39	94038.66	117685.95	-	-
40	94032.71	117689.05	-	-
41	94030.04	117691.5	-	-
42	94028.81	117694.83	-	-
43	94028.42	117700.55	-	-
44	94027.4	117714.52	-	-
45	94026.61	117726.47	-	-

ПОЛНОЕ НАИМЕНОВАНИЕ ДОЛЖНОСТИ	 ДОКУМЕНТ ПОДПИСАН ЭЛЕКТРОННОЙ ПОДПИСЬЮ Стороны: ОБЩЕСТВО С ОГРАНИЧЕННОЙ ОТВЕТСТВЕННОСТЬЮ «ВЕНДИ» ФЕДЕРАЛЬНАЯ СЛУЖБА ГОСУДАРСТВЕННОЙ РЕГИСТРАЦИИ, КАДАСТРА И КАРТОГРАФИИ Действителен с 01.08.2024 по 31.08.2025	ИНИЦИАЛЫ, ФАМИЛИЯ

Земельный участок				
вид объекта недвижимости				
Лист № 139 раздела 4.2	Всего листов раздела 4.2: 344		Всего разделов: 8	Всего листов выписки: 723
16.07.2025г. № КУВИИ-001/2025-140568604				
Кадастровый номер:			78:31:0001417:4284	
1	2	3	4	5
46	94025.61	117738.47	-	-
47	94024.16	117758.34	-	-
48	94024.16	117759.41	-	-
49	94024.33	117760.17	-	-
50	94024.84	117761.68	-	-
51	94029.2	117776.74	-	-
52	94032.58	117788.7	-	-
53	94038.32	117808.96	-	-
54	94046.01	117811.47	-	-
55	94062.04	117816.69	-	-
56	94064.17	117822.8	-	-
57	94079.05	117835.59	-	-
58	94086.43	117841.89	-	-
59	94089.22	117843.15	-	-
60	94118.79	117854.95	-	-
61	94120.21	117855.34	-	-
62	94121.18	117856.69	-	-
63	94122.71	117863.73	-	-
64	94125.28	117875.55	-	-
65	94125.7	117877.51	-	-
66	94126.09	117879.33	-	-
67	94126.81	117882.68	-	-
68	94127.71	117887.28	-	-
69	94128.77	117892.86	-	-
70	94129.61	117893.63	-	-
71	94130.66	117895.68	-	-
72	94130.44	117896.13	-	-
73	94129.87	117897.31	-	-

ПОЛНОЕ НАИМЕНОВАНИЕ ДОЛЖНОСТИ	 ДОКУМЕНТ ПОДПИСАН ЭЛЕКТРОННОЙ ПОДПИСЬЮ Службы государственного кадастрового учета и регистрации недвижимости Федеральной службы государственной регистрации, кадастра и картографии Действителен с 01.08.2018 по 31.08.2021	ИНИЦИАЛЫ, ФАМИЛИЯ

Земельный участок				
вид объекта недвижимости				
Лист № 140 раздела 4.2	Всего листов раздела 4.2: 344	Всего разделов: 8	Всего листов выписки: 723	
16.07.2025г. № КУВН-001/2025-140568604				
Кадастровый номер:		78:31:0001417:4284		
Сведения о характерных точках границы части (частей) земельного участка				
Учетный номер части: 78:31:0001417:4284/70				
Система координат				
Номер точки	Координаты, м		Описание закрепления на местности	Средняя квадратичная погрешность определения координат характерных точек границ земельного участка, м
	X	Y		
1	2	3	4	5
1	94101.09	117570.34	-	-
2	94102.96	117571.06	-	-
3	94102.81	117571.44	-	-
4	94102.05	117571.77	-	-
5	94101.28	117571.47	-	-
6	94100.94	117570.72	-	-
7	94101.09	117570.34	-	-



ПОЛНОЕ НАИМЕНОВАНИЕ ДОЛЖНОСТИ

ИНИЦИАЛЫ, ФАМИЛИЯ


Земельный участок					
вид объекта недвижимости					
Лист № 141 раздела 4.2	Всего листов раздела 4.2: 344	Всего разделов: 8	Всего листов выписки: 723		
16.07.2025г. № КУВН-001/2025-140568604					
Кадастровый номер:		78:31:0001417:4284			
Сведения о характерных точках границы части (частей) земельного участка					
Учетный номер части: 78:31:0001417:4284/71					
Система координат					
Номер точки	Координаты, м		Описание закрепления на местности	Средняя квадратичная погрешность определения координат характерных точек границ земельного участка, м	
	X	Y			
1	2	3	4	5	
1	94091.28	117566.54	-	-	
2	94093.15	117567.27	-	-	
3	94093	117567.65	-	-	
4	94092.24	117567.97	-	-	
5	94091.47	117567.67	-	-	
6	94091.14	117566.9	-	-	
7	94091.28	117566.54	-	-	

ПОЛНОЕ НАИМЕНОВАНИЕ ДОЛЖНОСТИ	 ДОКУМЕНТ ПОДПИСАН ЭЛЕКТРОННОЙ ПОДПИСЬЮ	ИНИЦИАЛЫ, ФАМИЛИЯ
	Ссылка на объект: 78:31:0001417:4284/71/001/2025-140568604 Вид документа: ФЕДЕРАЛЬНАЯ СЛУЖБА ГОСУДАРСТВЕННОЙ РЕГИСТРАЦИИ, КАДАСТРА И КАРТОГРАФИИ Действителен с 01.08.2024 по 31.08.2031	

Земельный участок			
вид объекта недвижимости			
Лист № 142 раздела 4.2	Всего листов раздела 4.2: 344	Всего разделов: 8	Всего листов выписки: 723
16.07.2025г. № КУВИИ-001/2025-140568604			
Кадастровый номер:		78:31:0001417:4284	

Сведения о характерных точках границы части (частей) земельного участка			
Учетный номер части: 78:31:0001417:4284/72			

Номер точки	Координаты, м		Описание закрепления на местности	Средняя квадратичная погрешность определения координат характерных точек границ земельного участка, м
	X	Y		
1	2	3	4	5
1	93950.56	117876.53	-	-
2	93948.59	117876.16	-	-
3	93949.16	117872.92	-	-
4	93950.12	117868.26	-	-
5	93950.5	117865.5	-	-
6	93951.31	117859.15	-	-
7	93952.03	117854.21	-	-
8	93952.87	117845.77	-	-
9	93953.17	117844.21	-	-
10	93953.22	117843.87	-	-
11	93953.71	117840.26	-	-
12	93953.93	117839.15	-	-
13	93954.83	117833.2	-	-
14	93955.25	117830.36	-	-
15	93955.86	117827.03	-	-
16	93956.07	117825.4	-	-
17	93957.24	117820.59	-	-
18	93957.38	117819.09	-	-
19	93960.8	117811.27	-	-
20	93960.92	117813.42	-	-
21	93960.95	117813.83	-	-
22	93960.56	117814.26	-	-
23	93960.15	117814.98	-	-
24	93959.96	117817.11	-	-

ПОЛНОЕ НАИМЕНОВАНИЕ ДОЛЖНОСТИ	 ДОКУМЕНТ ПОДПИСАН ЭЛЕКТРОННОЙ ПОДПИСЬЮ	ИНИЦИАЛЫ, ФАМИЛИЯ
	Служба государственного кадастрового учета Федеральная служба государственной регистрации, кадастра и картографии Дубликат от 02.08.2024 по 24.08.2024	

Земельный участок				
вид объекта недвижимости				
Лист № 143 раздела 4.2	Всего листов раздела 4.2: 344		Всего разделов: 8	Всего листов выписки: 723
16.07.2025г. № КУВИИ-001/2025-140568604				
Кадастровый номер:			78:31:0001417:4284	
1	2	3	4	5
25	93959.48	117818.07	-	-
26	93959.22	117820.92	-	-
27	93958.04	117825.76	-	-
28	93957.84	117827.34	-	-
29	93957.22	117830.69	-	-
30	93956.81	117833.49	-	-
31	93955.9	117839.49	-	-
32	93955.69	117840.59	-	-
33	93955.2	117844.14	-	-
34	93955.14	117844.54	-	-
35	93954.85	117846.05	-	-
36	93954.01	117854.45	-	-
37	93953.29	117859.42	-	-
38	93952.48	117865.76	-	-
39	93952.09	117868.6	-	-
40	93951.13	117873.29	-	-
41	93950.56	117876.53	-	-
1	94088.2	117565.35	-	-
2	94090.07	117566.07	-	-
3	94089.92	117566.46	-	-
4	94089.16	117566.79	-	-
5	94088.39	117566.5	-	-
6	94088.05	117565.74	-	-
7	94088.2	117565.35	-	-
1	93956.6	117748.89	-	-
2	93934.74	117750.11	-	-
3	93935.08	117756.98	-	-
4	93934.4	117757.66	-	-
5	93933.5	117757.92	-	-

ПОЛНОЕ НАИМЕНОВАНИЕ ДОЛЖНОСТИ	 ДОКУМЕНТ ПОДПИСАН ЭЛЕКТРОННОЙ ПОДПИСЬЮ Службы государственного кадастрового учета и регистрации недвижимости Федеральной службы государственной регистрации, кадастра и картографии Дубликат от 01.08.2024 по 24.08.2024	ИНИЦИАЛЫ, ФАМИЛИЯ

Земельный участок				
вид объекта недвижимости				
Лист № 144 раздела 4.2	Всего листов раздела 4.2: 344		Всего разделов: 8	Всего листов выписки: 723
16.07.2025г. № КУВН-001/2025-140568604				
Кадастровый номер:			78:31:0001417:4284	
1	2	3	4	5
6	93931.31	117758	-	-
7	93930.49	117757.87	-	-
8	93929.69	117757.38	-	-
9	93929.19	117756.71	-	-
10	93928.84	117755.94	-	-
11	93928.67	117755.97	-	-
12	93923.15	117760.28	-	-
13	93920.52	117761.83	-	-
14	93920	117762.14	-	-
15	93919.67	117762.34	-	-
16	93918.91	117762.56	-	-
17	93918.01	117762.38	-	-
18	93917.4	117761.87	-	-
19	93917.01	117761.32	-	-
20	93916.79	117761.02	-	-
21	93915.55	117759.23	-	-
22	93913.24	117755.87	-	-
23	93909.66	117750.72	-	-
24	93909.53	117749.92	-	-
25	93909.31	117749.16	-	-
26	93908.85	117748.08	-	-
27	93904.94	117745.01	-	-
28	93904.89	117744.38	-	-
29	93903.51	117734.16	-	-
30	93902.51	117724.05	-	-
31	93902.82	117717.08	-	-
32	93902.54	117711.98	-	-
33	93901.08	117691.76	-	-
34	93899.82	117671.6	-	-

ПОЛНОЕ НАИМЕНОВАНИЕ ДОЛЖНОСТИ	 ДОКУМЕНТ ПОДПИСАН ЭЛЕКТРОННОЙ ПОДПИСЬЮ Стороны: ОБЩЕСТВО С ОГРАНИЧЕННОЙ ОТВЕТСТВЕННОСТЬЮ «ВЕНДИ» ФЕДЕРАЛЬНАЯ СЛУЖБА ГОСУДАРСТВЕННОЙ РЕГИСТРАЦИИ, КАДАСТРА И КАРТОГРАФИИ Действителен с 01.06.2024 по 31.05.2031	ИНИЦИАЛЫ, ФАМИЛИЯ

Земельный участок				
вид объекта недвижимости				
Лист № 145 раздела 4.2	Всего листов раздела 4.2: 344		Всего разделов: 8	Всего листов выписки: 723
16.07.2025г. № КУВИИ-001/2025-140568604				
Кадастровый номер:			78:31:0001417:4284	
1	2	3	4	5
35	93898.73	117653.29	-	-
36	93898.17	117641.55	-	-
37	93899.63	117636.91	-	-
38	93901.05	117630.89	-	-
39	93901.75	117624.69	-	-
40	93901.31	117615.35	-	-
41	93900.9	117603.83	-	-
42	93900.65	117598.78	-	-
43	93900.69	117591.35	-	-
44	93900.81	117589.63	-	-
45	93900.94	117588.98	-	-
46	93901.13	117588.58	-	-
47	93901.61	117588.24	-	-
48	93902.06	117588.19	-	-
49	93902.23	117588.22	-	-
50	93909.12	117589.38	-	-
51	93910.87	117589.66	-	-
52	93911.99	117589.7	-	-
53	93916.34	117589.51	-	-
54	93918.84	117589.67	-	-
55	93935.5	117591.32	-	-
56	93941.33	117590.96	-	-
57	93941.65	117590.85	-	-
58	93943.23	117590.8	-	-
59	93944.16	117590.81	-	-
60	93946.52	117590.46	-	-
61	93946.47	117590.67	-	-
62	93948.65	117590.67	-	-
63	93948.61	117591.23	-	-

ПОЛНОЕ НАИМЕНОВАНИЕ ДОЛЖНОСТИ	 ДОКУМЕНТ ПОДПИСАН ЭЛЕКТРОННОЙ ПОДПИСЬЮ Стороны: ООО «СВЕТЛОСЛАВОВСКИЙ ДОКТОР» Вид документа: ФЕДЕРАЛЬНАЯ СЛУЖБА ГОСУДАРСТВЕННОЙ РЕГИСТРАЦИИ, КАДАСТРА И КАРТОГРАФИИ Действителен с 01.08.2024 по 31.08.2025	ИНИЦИАЛЫ, ФАМИЛИЯ

Земельный участок				
вид объекта недвижимости				
Лист № 146 раздела 4.2	Всего листов раздела 4.2: 344		Всего разделов: 8	Всего листов выписки: 723
16.07.2025г. № КУВИИ-001/2025-140568604				
Кадастровый номер:			78:31:0001417:4284	
1	2	3	4	5
64	93948.46	117591.7	-	-
65	93948.05	117592.15	-	-
66	93947.59	117592.33	-	-
67	93944.29	117592.82	-	-
68	93943.25	117592.8	-	-
69	93942.13	117592.84	-	-
70	93941.63	117593.02	-	-
71	93941.25	117592.96	-	-
72	93935.46	117593.33	-	-
73	93918.69	117591.67	-	-
74	93916.31	117591.51	-	-
75	93911.58	117591.71	-	-
76	93910.65	117591.66	-	-
77	93908.79	117591.35	-	-
78	93902.77	117590.34	-	-
79	93902.69	117591.42	-	-
80	93902.65	117598.73	-	-
81	93902.9	117603.74	-	-
82	93903.31	117615.27	-	-
83	93903.75	117624.76	-	-
84	93903.03	117631.24	-	-
85	93901.56	117637.45	-	-
86	93900.18	117641.81	-	-
87	93900.73	117653.18	-	-
88	93901.81	117671.47	-	-
89	93903.08	117691.62	-	-
90	93904.53	117711.85	-	-
91	93904.82	117717.07	-	-
92	93904.51	117723.99	-	-

ПОЛНОЕ НАИМЕНОВАНИЕ ДОЛЖНОСТИ	 ДОКУМЕНТ ПОДПИСАН ЭЛЕКТРОННОЙ ПОДПИСЬЮ Стороны: ООО «СВЕТЛОТОВАРНОПРОДУКЦИОННОЕ ПРЕДПРИЯТИЕ «СВЕТЛОТОВАР» Федеральное государственное учреждение «Федеральный центр кадастровой регистрации» Деловая линия: +7 (495) 201 00 24 (с 09:00 до 18:00)	НИНЦНАТЫ, ФИМИЛИЯ

Земельный участок				
вид объекта недвижимости				
Лист № 147 раздела 4.2	Всего листов раздела 4.2: 344		Всего разделов: 8	Всего листов выписки: 723
16.07.2025г. № КУВН-001/2025-140568604				
Кадастровый номер:			78:31:0001417:4284	
1	2	3	4	5
93	93905.5	117733.92	-	-
94	93906.85	117743.97	-	-
95	93910.1	117746.52	-	-
96	93910.51	117746.87	-	-
97	93911.2	117748.49	-	-
98	93911.48	117749.48	-	-
99	93911.56	117749.94	-	-
100	93914.89	117754.73	-	-
101	93917.2	117758.1	-	-
102	93918.42	117759.87	-	-
103	93918.63	117760.15	-	-
104	93918.87	117760.49	-	-
105	93918.98	117760.43	-	-
106	93919.31	117760.23	-	-
107	93919.5	117760.12	-	-
108	93922.02	117758.62	-	-
109	93927.62	117754.25	-	-
110	93927.81	117754.11	-	-
111	93929.41	117753.78	-	-
112	93930.27	117754.28	-	-
113	93930.92	117755.69	-	-
114	93931.07	117755.88	-	-
115	93931.19	117755.96	-	-
116	93931.43	117756	-	-
117	93933.18	117755.93	-	-
118	93933.35	117755.88	-	-
119	93933.45	117755.66	-	-
120	93933.51	117754.25	-	-
121	93933.54	117752.56	-	-

ПОЛНОЕ НАИМЕНОВАНИЕ ДОЛЖНОСТИ	 ДОКУМЕНТ ПОДПИСАН ЭЛЕКТРОННОЙ ПОДПИСЬЮ Стороны: ООО «СВЕТЛОСЛАВ» ОГРН/ОГРНИП/ИНН 78-030-0001417 Вид деятельности: ФЕДЕРАЛЬНАЯ СЛУЖБА ГОСУДАРСТВЕННОЙ РЕГИСТРАЦИИ, КАДАСТРА И КАРТОГРАФИИ Действителен с 01.06.2024 по 31.05.2031	ИНИЦИАЛЫ, ФАМИЛИЯ

Земельный участок				
вид объекта недвижимости				
Лист № 148 раздела 4.2	Всего листов раздела 4.2: 344		Всего разделов: 8	Всего листов выписки: 723
16.07.2025г. № КУВИИ-001/2025-140568604				
Кадастровый номер:			78:31:0001417:4284	
1	2	3	4	5
122	93933.77	117750.97	-	-
123	93934.42	117749.84	-	-
124	93936.17	117749.19	-	-
125	93937.28	117749.33	-	-
126	93940.89	117749.5	-	-
127	93944	117748.47	-	-
128	93950.23	117748.26	-	-
129	93950.75	117748.25	-	-
130	93952.97	117748.33	-	-
131	93953.26	117748.33	-	-
132	93953.66	117748.46	-	-
133	93953.96	117748.45	-	-
134	93955.41	117748.42	-	-
135	93955.54	117748.42	-	-
136	93956.29	117748.6	-	-
137	93956.6	117748.89	-	-



ДОКУМЕНТ ПОДПИСАН
ЭЛЕКТРОННОЙ ПОДПИСЬЮ

Стороной ОБЩЕСТВО С ОГРАНИЧЕННОЙ ОТВЕТСТВЕННОСТЬЮ
Имярек ФЕДЕРАЛЬНАЯ СЛУЖБА ГОСУДАРСТВЕННОЙ
РЕГИСТРАЦИИ, КАДАСТРА И КАРТОГРАФИИ
Действителен с 01.09.2014 по 31.08.2021

ПОЛНОЕ НАИМЕНОВАНИЕ ДОЛЖНОСТИ

ИНИЦИАЛЫ, ФАМИЛИЯ

Земельный участок				
вид объекта недвижимости				
Лист № 149 раздела 4.2		Всего листов раздела 4.2: 344		Всего разделов: 8
Всего листов выписки: 723				
16.07.2025г. № КУВИИ-001/2025-140568604				
Кадастровый номер:		78:31:0001417:4284		
Сведения о характерных точках границы части (частей) земельного участка				
Учетный номер части: 78:31:0001417:4284/73				
Система координат				
Номер точки	Координаты, м		Описание закрепления на местности	Средняя квадратичная погрешность определения координат характерных точек границ земельного участка, м
	X	Y		
1	2	3	4	5
1	94132.64	117582.3	-	-
2	94133.25	117582.54	-	-
3	94133.32	117582.37	-	-
4	94134.57	117582.85	-	-
5	94134.29	117583.58	-	-
6	94133.53	117583.92	-	-
7	94132.76	117583.62	-	-
8	94132.42	117582.86	-	-
9	94132.64	117582.3	-	-

ПОЛНОЕ НАИМЕНОВАНИЕ ДОЛЖНОСТИ	 ДОКУМЕНТ ПОДПИСАН ЭЛЕКТРОННОЙ ПОДПИСЬЮ	ИНИЦИАЛЫ, ФАМИЛИЯ
	Ссылка на документ: 78:31:0001417:4284/73 Вид документа: ФЕДЕРАЛЬНАЯ СЛУЖБА ГОСУДАРСТВЕННОЙ РЕГИСТРАЦИИ, КАДАСТРА И КАРТОГРАФИИ Действителен с 01.01.2024 по 31.03.2031	

Земельный участок				
вид объекта недвижимости				
Лист № 150 раздела 4.2	Всего листов раздела 4.2: 344	Всего разделов: 8	Всего листов выписки: 723	
16.07.2025г. № КУВИИ-001/2025-140568604				
Кадастровый номер:		78:31:0001417:4284		
Сведения о характерных точках границы части (частей) земельного участка				
Учетный номер части: 78:31:0001417:4284/74				
Система координат				
Номер точки	Координаты, м		Описание закрепления на местности	Средняя квадратичная погрешность определения координат характерных точек границ земельного участка, м
	X	Y		
1	2	3	4	5
1	94143.42	117586.55	-	-
2	94145.02	117587.19	-	-
3	94145.28	117587.29	-	-
4	94145.1	117587.76	-	-
5	94144.34	117588.09	-	-
6	94143.56	117587.79	-	-
7	94143.23	117587.03	-	-
8	94143.42	117586.55	-	-

ПОЛНОЕ НАИМЕНОВАНИЕ ДОЛЖНОСТИ	 ДОКУМЕНТ ПОДПИСАН ЭЛЕКТРОННОЙ ПОДПИСЬЮ	ИНИЦИАЛЫ, ФАМИЛИЯ
	Ссылка на объект: 78:31:0001417:4284/74 Вид документа: ФЕДЕРАЛЬНАЯ СЛУЖБА ГОСУДАРСТВЕННОЙ РЕГИСТРАЦИИ, КАДАСТРА И КАРТОГРАФИИ Действителен с 01.08.2024 по 31.08.2025	


Земельный участок				
вид объекта недвижимости				
Лист № 151 раздела 4.2	Всего листов раздела 4.2: 344	Всего разделов: 8	Всего листов выписки: 723	
16.07.2025г. № КУВН-001/2025-140568604				
Кадастровый номер:		78:31:0001417:4284		
Сведения о характерных точках границы части (частей) земельного участка				
Учетный номер части: 78:31:0001417:4284/75				
Система координат				
Номер точки	Координаты, м		Описание закрепления на местности	Средняя квадратичная погрешность определения координат характерных точек границ земельного участка, м
	X	Y		
1	2	3	4	5
1	94135.29	117583.13	-	-
2	94137.16	117583.85	-	-
3	94136.88	117584.59	-	-
4	94136.12	117584.92	-	-
5	94135.35	117584.62	-	-
6	94135.01	117583.87	-	-
7	94135.29	117583.13	-	-

ПОЛНОЕ НАИМЕНОВАНИЕ ДОЛЖНОСТИ	 <p>ДОКУМЕНТ ПОДПИСАН ЭЛЕКТРОННОЙ ПОДПИСЬЮ Стороженко Александровича Александровича Инициалы: ФИО Имя: ФЕДЕРАЛЬНАЯ СЛУЖБА ГОСУДАРСТВЕННОЙ РЕГИСТРАЦИИ, КАДАСТРА И КАРТОГРАФИИ Действителен с 01.08.2024 по 31.07.2031</p>	ИНИЦИАЛЫ, ФАМИЛИЯ
-------------------------------	--------------------------------------------------------------------------------------------------------------------------------------------------------------------------------------------------------------------------------------------------------------------------------------------------------------------------------------	-------------------

Земельный участок			
вид объекта недвижимости			
Лист № 152 раздела 4.2	Всего листов раздела 4.2: 344	Всего разделов: 8	Всего листов выписки: 723
16.07.2025г. № КУВИИ-001/2025-140568604			
Кадастровый номер:		78:31:0001417:4284	

Сведения о характерных точках границы части (частей) земельного участка			
Учетный номер части: 78:31:0001417:4284/76			

Номер точки	Координаты, м		Описание закрепления на местности	Система координат	
	X	Y		Средняя квадратичная погрешность определения координат характерных точек границ земельного участка, м	
1	2	3	4	5	
1	93950.42	117876.5	-	-	
2	93948.52	117876.15	-	-	
3	93948.78	117874.29	-	-	
4	93949.03	117872.89	-	-	
5	93949.53	117870.46	-	-	
6	93949.98	117868.26	-	-	
7	93950.36	117865.48	-	-	
8	93951.17	117859.13	-	-	
9	93951.89	117854.15	-	-	
10	93953.47	117845.84	-	-	
11	93953.76	117844.31	-	-	
12	93953.81	117843.95	-	-	
13	93954.3	117840.36	-	-	
14	93954.52	117839.25	-	-	
15	93955.47	117832.99	-	-	
16	93956.55	117831.33	-	-	
17	93965.73	117824.48	-	-	
18	93968.18	117823.06	-	-	
19	93969.96	117822.7	-	-	
20	93971.21	117822.79	-	-	
21	93972.86	117823.2	-	-	
22	93976.99	117825.13	-	-	
23	93977.93	117825.51	-	-	
24	93978.83	117825.69	-	-	

ПОЛНОЕ НАИМЕНОВАНИЕ ДОЛЖНОСТИ	 ДОКУМЕНТ ПОДПИСАН ЭЛЕКТРОННОЙ ПОДПИСЬЮ	ИНИЦИАЛЫ, ФАМИЛИЯ
	Служба государственного кадастрового учета и регистрации недвижимости Федеральная служба государственной регистрации, кадастра и картографии Деловая линия: +7 (495) 201-00-00	

Земельный участок				
вид объекта недвижимости				
Лист № 153 раздела 4.2	Всего листов раздела 4.2: 344		Всего разделов: 8	Всего листов выписки: 723
16.07.2025г. № КУВИИ-001/2025-140568604				
Кадастровый номер:			78:31:0001417:4284	
1	2	3	4	5
25	93979.81	117825.69	-	-
26	93981.32	117825.62	-	-
27	93988.32	117824.41	-	-
28	93991.3	117823.96	-	-
29	93992.81	117823.59	-	-
30	93993.21	117823.34	-	-
31	93997.93	117811.49	-	-
32	94002.12	117806.39	-	-
33	94006.19	117797.75	-	-
34	94007.05	117795.95	-	-
35	94011.5	117785.88	-	-
36	94012.35	117784.07	-	-
37	94014.35	117779.44	-	-
38	94015.4	117774.85	-	-
39	94016.73	117768.44	-	-
40	94017.3	117767.23	-	-
41	94018.13	117766.05	-	-
42	94018.9	117765.15	-	-
43	94019.07	117764.9	-	-
44	94019.89	117763.99	-	-
45	94020.3	117763.36	-	-
46	94020.75	117760.78	-	-
47	94021.21	117759.76	-	-
48	94021.46	117759.33	-	-
49	94021.46	117758.24	-	-
50	94022.92	117738.25	-	-
51	94023.91	117726.27	-	-
52	94024.71	117714.33	-	-
53	94025.73	117700.36	-	-

ПОЛНОЕ НАИМЕНОВАНИЕ ДОЛЖНОСТИ	 ДОКУМЕНТ ПОДПИСАН ЭЛЕКТРОННОЙ ПОДПИСЬЮ Стороны: ООО «СВЕТЛОСЛАВОВСКИЙ ДОКТОР» Вид деятельности: ФЕДЕРАЛЬНАЯ СЛУЖБА ГОСУДАРСТВЕННОЙ РЕГИСТРАЦИИ, КАДАСТРА И КАРТОГРАФИИ Действителен с 01.08.2024 по 31.08.2025	ИНИЦИАЛЫ, ФАМИЛИЯ

Земельный участок				
вид объекта недвижимости				
Лист № 154 раздела 4.2	Всего листов раздела 4.2: 344		Всего разделов: 8	Всего листов выписки: 723
16.07.2025г. № КУВН-001/2025-140568604				
Кадастровый номер:			78:31:0001417:4284	
1	2	3	4	5
54	94026.14	117694.25	-	-
55	94027.74	117689.95	-	-
56	94031.14	117686.82	-	-
57	94031.26	117686.76	-	-
58	94034.04	117685.31	-	-
59	94035.26	117685.63	-	-
60	94036.77	117685.88	-	-
61	94037.22	117685.91	-	-
62	94032.3	117688.47	-	-
63	94029.44	117691.1	-	-
64	94028.11	117694.68	-	-
65	94027.72	117700.5	-	-
66	94026.71	117714.46	-	-
67	94025.91	117726.42	-	-
68	94024.92	117738.41	-	-
69	94023.46	117758.31	-	-
70	94023.47	117759.88	-	-
71	94022.99	117760.68	-	-
72	94022.68	117761.37	-	-
73	94022.23	117763.91	-	-
74	94022.2	117764.11	-	-
75	94022.09	117764.28	-	-
76	94021.52	117765.15	-	-
77	94020.65	117766.14	-	-
78	94020.49	117766.37	-	-
79	94019.71	117767.28	-	-
80	94019.04	117768.24	-	-
81	94018.64	117769.08	-	-
82	94017.35	117775.27	-	-

ПОЛНОЕ НАИМЕНОВАНИЕ ДОЛЖНОСТИ	 ДОКУМЕНТ ПОДПИСАН ЭЛЕКТРОННОЙ ПОДПИСЬЮ Стороны: ООО «СВЕТЛОТЕХНИКА» ОГРН 5027000000000 Вид деятельности: ФЕДЕРАЛЬНАЯ СЛУЖБА ГОСУДАРСТВЕННОЙ РЕГИСТРАЦИИ, КАДАСТРА И КАРТОГРАФИИ Действителен с 01.01.2018 по 31.03.2025	НИНЦНАТЫ, ФИМИЛИЯ

Земельный участок				
вид объекта недвижимости				
Лист № 156 раздела 4.2	Всего листов раздела 4.2: 344		Всего разделов: 8	Всего листов выписки: 723
16.07.2025г. № КУВН-001/2025-140568604				
Кадастровый номер:			78:31:0001417:4284	
1	2	3	4	5
112	93953.87	117854.48	-	-
113	93953.16	117859.4	-	-
114	93952.34	117865.75	-	-
115	93951.95	117868.6	-	-
116	93950.99	117873.27	-	-
117	93950.42	117876.5	-	-
1	94050.96	117678.75	-	-
2	94052.51	117675.7	-	-
3	94060.4	117671.61	-	-
4	94061.64	117670.44	-	-
5	94062.07	117668.81	-	-
6	94062.09	117662.98	-	-
7	94062.1	117653.06	-	-
8	94062.42	117651.66	-	-
9	94062.89	117649	-	-
10	94063.02	117648.05	-	-
11	94063.02	117647.1	-	-
12	94062.89	117646.16	-	-
13	94062.64	117645.24	-	-
14	94062.26	117644.37	-	-
15	94062.12	117644.13	-	-
16	94062.13	117632.92	-	-
17	94062.32	117631.13	-	-
18	94062.63	117629.44	-	-
19	94071.27	117607.01	-	-
20	94076.16	117594.09	-	-
21	94077.91	117589.55	-	-
22	94079.51	117585.5	-	-
23	94079.67	117585.07	-	-

ПОЛНОЕ НАИМЕНОВАНИЕ ДОЛЖНОСТИ	 ДОКУМЕНТ ПОДПИСАН ЭЛЕКТРОННОЙ ПОДПИСЬЮ Стороны: ООО «СЕРВИС-КАДАСТР» ОГРН 5027000099 Вид деятельности: ФЕДЕРАЛЬНАЯ СЛУЖБА ГОСУДАРСТВЕННОЙ РЕГИСТРАЦИИ, КАДАСТРА И КАРТОГРАФИИ Действителен с 01.06.2018 по 31.05.2025	ИНИЦИАЛЫ, ФАМИЛИЯ

Земельный участок				
вид объекта недвижимости				
Лист № 158 раздела 4.2	Всего листов раздела 4.2: 344	Всего разделов: 8	Всего листов выписки: 723	
16.07.2025г. № КУВИИ-001/2025-140568604				
Кадастровый номер:		78:31:0001417:4284		
Сведения о характерных точках границы части (частей) земельного участка				
Учетный номер части: 78:31:0001417:4284/77				
Система координат				
Номер точки	Координаты, м		Описание закрепления на местности	Средняя квадратичная погрешность определения координат характерных точек границ земельного участка, м
	X	Y		
1	2	3	4	5
1	94143.61	117586.62	-	-
2	94145.02	117587.19	-	-
3	94145.46	117587.36	-	-
4	94145.28	117587.83	-	-
5	94144.52	117588.16	-	-
6	94143.75	117587.86	-	-
7	94143.42	117587.1	-	-
8	94143.61	117586.62	-	-

ПОЛНОЕ НАИМЕНОВАНИЕ ДОЛЖНОСТИ	 ДОКУМЕНТ ПОДПИСАН ЭЛЕКТРОННОЙ ПОДПИСЬЮ	ИНИЦИАЛЫ, ФАМИЛИЯ
	Ссылка на объект: 78:31:0001417:4284/77 Вид документа: ФЕДЕРАЛЬНАЯ СЛУЖБА ГОСУДАРСТВЕННОЙ РЕГИСТРАЦИИ, КАДАСТРА И КАРТОГРАФИИ Действителен с 01.08.2024 по 31.08.2025	


Земельный участок				
вид объекта недвижимости				
Лист № 159 раздела 4.2	Всего листов раздела 4.2: 344		Всего разделов: 8	Всего листов выписки: 723
16.07.2025г. № КУВН-001/2025-140568604				
Кадастровый номер:		78:31:0001417:4284		
Сведения о характерных точках границы части (частей) земельного участка				
Учетный номер части: 78:31:0001417:4284/78				
Система координат				
Номер точки	Координаты, м		Описание закрепления на местности	Средняя квадратичная погрешность определения координат характерных точек границ земельного участка, м
	X	Y		
1	2	3	4	5
1	94091.76	117566.73	-	-
2	94093.62	117567.45	-	-
3	94093.47	117567.83	-	-
4	94092.7	117568.16	-	-
5	94091.93	117567.85	-	-
6	94091.61	117567.09	-	-
7	94091.76	117566.73	-	-

ПОЛНОЕ НАИМЕНОВАНИЕ ДОЛЖНОСТИ	 ДОКУМЕНТ ПОДПИСАН ЭЛЕКТРОННОЙ ПОДПИСЬЮ	ИНИЦИАЛЫ, ФАМИЛИЯ
	Ссылка на объект: 78:31:0001417:4284/78 Вид документа: ФЕДЕРАЛЬНАЯ СЛУЖБА ГОСУДАРСТВЕННОЙ РЕГИСТРАЦИИ, КАДАСТРА И КАРТОГРАФИИ Действителен с 01.08.2024 по 31.08.2025	

Земельный участок				
вид объекта недвижимости				
Лист № 163 раздела 4.2	Всего листов раздела 4.2: 344	Всего разделов: 8	Всего листов выписки: 723	
16.07.2025г. № КУВН-001/2025-140568604				
Кадастровый номер:		78:31:0001417:4284		
Сведения о характерных точках границы части (частей) земельного участка				
Учетный номер части: 78:31:0001417:4284/82				
Система координат				
Номер точки	Координаты, м		Описание закрепления на местности	Средняя квадратичная погрешность определения координат характерных точек границ земельного участка, м
	X	Y		
1	2	3	4	5
1	94100.56	117570.13	-	-
2	94102.43	117570.85	-	-
3	94102.28	117571.23	-	-
4	94101.52	117571.57	-	-
5	94100.75	117571.27	-	-
6	94100.41	117570.51	-	-
7	94100.56	117570.13	-	-

ПОЛНОЕ НАИМЕНОВАНИЕ ДОЛЖНОСТИ	 ДОКУМЕНТ ПОДПИСАН ЭЛЕКТРОННОЙ ПОДПИСЬЮ	ИНИЦИАЛЫ, ФАМИЛИЯ
	Ссылка на объект: 78:31:0001417:4284/82/001/2025-140568604 Вид документа: ФЕДЕРАЛЬНАЯ СЛУЖБА ГОСУДАРСТВЕННОЙ РЕГИСТРАЦИИ, КАДАСТРА И КАРТОГРАФИИ Действителен с 01.08.2024 по 31.08.2025	

Земельный участок				
вид объекта недвижимости				
Лист № 166 раздела 4.2	Всего листов раздела 4.2: 344	Всего разделов: 8	Всего листов выписки: 723	
16.07.2025г. № КУВИИ-001/2025-140568604				
Кадастровый номер:		78:31:0001417:4284		
Сведения о характерных точках границы части (частей) земельного участка				
Учетный номер части: 78:31:0001417:4284/85				
Система координат				
Номер точки	Координаты, м		Описание закрепления на местности	Средняя квадратичная погрешность определения координат характерных точек границ земельного участка, м
	X	Y		
1	2	3	4	5
1	94084.71	117564.02	-	-
2	94086.44	117564.67	-	-
3	94086.58	117564.73	-	-
4	94086.43	117565.12	-	-
5	94085.67	117565.45	-	-
6	94084.89	117565.15	-	-
7	94084.56	117564.39	-	-
8	94084.71	117564.02	-	-

ПОЛНОЕ НАИМЕНОВАНИЕ ДОЛЖНОСТИ	 ДОКУМЕНТ ПОДПИСАН ЭЛЕКТРОННОЙ ПОДПИСЬЮ	ИНИЦИАЛЫ, ФАМИЛИЯ
	Ссылка на документ: 78:31:0001417:4284/85/001/2025-140568604 Вид документа: ФЕДЕРАЛЬНАЯ СЛУЖБА ГОСУДАРСТВЕННОЙ РЕГИСТРАЦИИ, КАДАСТРА И КАРТОГРАФИИ Действителен с 01.08.2024 по 31.08.2025	

Земельный участок				
вид объекта недвижимости				
Лист № 167 раздела 4.2		Всего листов раздела 4.2: 344		Всего разделов: 8
Всего листов выписки: 723				
16.07.2025г. № КУВИИ-001/2025-140568604				
Кадастровый номер:			78:31:0001417:4284	
Сведения о характерных точках границы части (частей) земельного участка				
Учетный номер части: 78:31:0001417:4284/86				
Система координат				
Номер точки	Координаты, м		Описание закрепления на местности	Средняя квадратичная погрешность определения координат характерных точек границ земельного участка, м
	X	Y		
1	2	3	4	5
1	94143.79	117586.7	-	-
2	94145.02	117587.19	-	-
3	94145.65	117587.43	-	-
4	94145.47	117587.9	-	-
5	94144.71	117588.23	-	-
6	94143.94	117587.93	-	-
7	94143.61	117587.17	-	-
8	94143.79	117586.7	-	-

ПОЛНОЕ НАИМЕНОВАНИЕ ДОЛЖНОСТИ	 ДОКУМЕНТ ПОДПИСАН ЭЛЕКТРОННОЙ ПОДПИСЬЮ	ИНИЦИАЛЫ, ФАМИЛИЯ
	Ссылка на объект: 78:31:0001417:4284/86 Вид документа: ФЕДЕРАЛЬНАЯ СЛУЖБА ГОСУДАРСТВЕННОЙ РЕГИСТРАЦИИ, КАДАСТРА И КАРТОГРАФИИ Действителен с 01.08.2024 по 31.08.2025	

Земельный участок				
вид объекта недвижимости				
Лист № 168 раздела 4.2	Всего листов раздела 4.2: 344		Всего разделов: 8	Всего листов выписки: 723
16.07.2025г. № КУВИИ-001/2025-140568604				
Кадастровый номер:			78:31:0001417:4284	
Сведения о характерных точках границы части (частей) земельного участка				
Учетный номер части: 78:31:0001417:4284/87				
Система координат				
Номер точки	Координаты, м		Описание закрепления на местности	Средняя квадратичная погрешность определения координат характерных точек границ земельного участка, м
	X	Y		
1	2	3	4	5
1	94143.97	117586.77	-	-
2	94145.02	117587.19	-	-
3	94145.84	117587.5	-	-
4	94145.65	117587.97	-	-
5	94144.89	117588.31	-	-
6	94144.12	117588	-	-
7	94143.79	117587.24	-	-
8	94143.97	117586.77	-	-
1	94191.45	117602.01	-	-
2	94191.49	117601.92	-	-
3	94194.25	117603.07	-	-
4	94191.45	117602.01	-	-

ПОЛНОЕ НАИМЕНОВАНИЕ ДОЛЖНОСТИ	 ДОКУМЕНТ ПОДПИСАН ЭЛЕКТРОННОЙ ПОДПИСЬЮ Сторожица СВЕТЛАНА АЛЕКСАНДРОВНА Исполнитель ФЕДЕРАЛЬНАЯ СЛУЖБА ГОСУДАРСТВЕННОЙ РЕГИСТРАЦИИ, КАДАСТРА И КАРТОГРАФИИ Действителен с 01.08.2024 по 31.08.2025	ИНИЦИАЛЫ, ФАМИЛИЯ

Земельный участок				
вид объекта недвижимости				
Лист № 173 раздела 4.2	Всего листов раздела 4.2: 344		Всего разделов: 8	Всего листов выписки: 723
16.07.2025г. № КУВН-001/2025-140568604				
Кадастровый номер:			78:31:0001417:4284	
1	2	3	4	5
25	93981.3	117825.42	-	-
26	93988.29	117824.21	-	-
27	93991.26	117823.77	-	-
28	93992.73	117823.4	-	-
29	93993.05	117823.21	-	-
30	93997.76	117811.39	-	-
31	94001.95	117806.28	-	-
32	94006.01	117797.67	-	-
33	94006.87	117795.86	-	-
34	94011.31	117785.79	-	-
35	94012.17	117783.99	-	-
36	94014.16	117779.38	-	-
37	94015.21	117774.8	-	-
38	94016.54	117768.37	-	-
39	94017.13	117767.13	-	-
40	94017.97	117765.93	-	-
41	94018.74	117765.02	-	-
42	94018.92	117764.78	-	-
43	94019.67	117763.94	-	-
44	94020.07	117762.87	-	-
45	94020.48	117760.87	-	-
46	94020.9	117759.64	-	-
47	94021.39	117759.18	-	-
48	94021.39	117758.24	-	-
49	94022.85	117738.25	-	-
50	94023.84	117726.26	-	-
51	94024.64	117714.32	-	-
52	94025.66	117700.35	-	-
53	94026.07	117694.24	-	-

ПОЛНОЕ НАИМЕНОВАНИЕ ДОЛЖНОСТИ	 ДОКУМЕНТ ПОДПИСАН ЭЛЕКТРОННОЙ ПОДПИСЬЮ Стороны: ООО «СВЕТЛОСЛАВОВСКИЙ ГОРНОПРОМЫСЛОВЫЙ КОМПЛЕКС» Вид деятельности: ФЕДЕРАЛЬНАЯ СЛУЖБА ГОСУДАРСТВЕННОЙ РЕГИСТРАЦИИ, КАДАСТРА И КАРТОГРАФИИ Действителен с 01.06.2024 по 31.05.2031	НИНЦЫ, ФАМИЛИЯ

Земельный участок				
вид объекта недвижимости				
Лист № 174 раздела 4.2	Всего листов раздела 4.2: 344		Всего разделов: 8	Всего листов выписки: 723
16.07.2025г. № КУВИИ-001/2025-140568604				
Кадастровый номер:			78:31:0001417:4284	
1	2	3	4	5
54	94027.68	117689.91	-	-
55	94031.1	117686.76	-	-
56	94031.22	117686.7	-	-
57	94033.94	117685.28	-	-
58	94035.26	117685.63	-	-
59	94036.77	117685.88	-	-
60	94037.08	117685.9	-	-
61	94032.26	117688.41	-	-
62	94029.38	117691.06	-	-
63	94028.04	117694.66	-	-
64	94027.66	117700.49	-	-
65	94026.64	117714.46	-	-
66	94025.84	117726.41	-	-
67	94024.85	117738.4	-	-
68	94023.39	117758.31	-	-
69	94023.4	117760.04	-	-
70	94022.64	117760.76	-	-
71	94022.42	117761.4	-	-
72	94022.01	117763.35	-	-
73	94021.97	117763.5	-	-
74	94021.41	117764.99	-	-
75	94020.49	117766.02	-	-
76	94020.33	117766.25	-	-
77	94019.56	117767.15	-	-
78	94018.86	117768.14	-	-
79	94018.45	117769.02	-	-
80	94017.16	117775.23	-	-
81	94016.07	117780	-	-
82	94013.99	117784.82	-	-

ПОЛНОЕ НАИМЕНОВАНИЕ ДОЛЖНОСТИ	 ДОКУМЕНТ ПОДПИСАН ЭЛЕКТРОННОЙ ПОДПИСЬЮ Стороны: ОБЩЕСТВО С ОГРАНИЧЕННОЙ ОТВЕТСТВЕННОСТЬЮ «ВЕНДИ» ФЕДЕРАЛЬНАЯ СЛУЖБА ГОСУДАРСТВЕННОЙ РЕГИСТРАЦИИ, КАДАСТРА И КАРТОГРАФИИ Действителен с 01.06.2024 по 31.05.2031	ИНИЦИАЛЫ, ФАМИЛИЯ

Земельный участок				
вид объекта недвижимости				
Лист № 175 раздела 4.2	Всего листов раздела 4.2: 344		Всего разделов: 8	Всего листов выписки: 723
16.07.2025г. № КУВИИ-001/2025-140568604				
Кадастровый номер:			78:31:0001417:4284	
1	2	3	4	5
83	94013.13	117786.63	-	-
84	94008.69	117796.7	-	-
85	94007.81	117798.52	-	-
86	94003.66	117807.36	-	-
87	93999.5	117812.42	-	-
88	93994.76	117824.33	-	-
89	93994.38	117824.74	-	-
90	93993.51	117825.27	-	-
91	93991.65	117825.73	-	-
92	93988.61	117826.18	-	-
93	93981.52	117827.42	-	-
94	93979.85	117827.49	-	-
95	93978.66	117827.49	-	-
96	93977.41	117827.34	-	-
97	93976.27	117826.78	-	-
98	93972.26	117824.91	-	-
99	93970.93	117824.57	-	-
100	93970.08	117824.51	-	-
101	93968.82	117824.77	-	-
102	93966.72	117825.98	-	-
103	93957.89	117832.58	-	-
104	93957.19	117833.64	-	-
105	93956.3	117839.56	-	-
106	93956.08	117840.66	-	-
107	93955.59	117844.2	-	-
108	93955.54	117844.6	-	-
109	93955.24	117846.17	-	-
110	93953.73	117854.46	-	-
111	93953.02	117859.39	-	-

ПОЛНОЕ НАИМЕНОВАНИЕ ДОЛЖНОСТИ	 ДОКУМЕНТ ПОДПИСАН ЭЛЕКТРОННОЙ ПОДПИСЬЮ Стороны: ООО «СВЕТЛОТОВАРИЩЕСТВО» Вид деятельности: ФЕДЕРАЛЬНАЯ СЛУЖБА ГОСУДАРСТВЕННОЙ РЕГИСТРАЦИИ, КАДАСТРА И КАРТОГРАФИИ Действителен с 01.06.2024 по 31.05.2031	ИНИЦИАЛЫ, ФАМИЛИЯ

Земельный участок				
вид объекта недвижимости				
Лист № 176 раздела 4.2	Всего листов раздела 4.2: 344		Всего разделов: 8	Всего листов выписки: 723
16.07.2025г. № КУВН-001/2025-140568604				
Кадастровый номер:			78:31:0001417:4284	
1	2	3	4	5
112	93952.2	117865.73	-	-
113	93951.81	117868.58	-	-
114	93950.85	117873.24	-	-
115	93950.28	117876.48	-	-
1	94051.01	117678.65	-	-
2	94052.56	117675.6	-	-
3	94060.36	117671.55	-	-
4	94061.58	117670.4	-	-
5	94062	117668.8	-	-
6	94062.02	117662.98	-	-
7	94062.03	117653.37	-	-
8	94062.42	117651.66	-	-
9	94062.89	117649	-	-
10	94063.02	117648.05	-	-
11	94063.02	117647.1	-	-
12	94062.89	117646.16	-	-
13	94062.64	117645.24	-	-
14	94062.26	117644.37	-	-
15	94062.05	117644.02	-	-
16	94062.06	117632.92	-	-
17	94062.25	117631.12	-	-
18	94062.57	117629.41	-	-
19	94071.2	117606.98	-	-
20	94076.09	117594.06	-	-
21	94077.84	117589.53	-	-
22	94079.44	117585.48	-	-
23	94079.61	117585.04	-	-
24	94080.36	117584.71	-	-
25	94081.14	117585	-	-

ПОЛНОЕ НАИМЕНОВАНИЕ ДОЛЖНОСТИ	 ДОКУМЕНТ ПОДПИСАН ЭЛЕКТРОННОЙ ПОДПИСЬЮ Стороны: ОБЩЕСТВО С ОГРАНИЧЕННОЙ ОТВЕТСТВЕННОСТЬЮ «ВЕНДИ» ФЕДЕРАЛЬНАЯ СЛУЖБА ГОСУДАРСТВЕННОЙ РЕГИСТРАЦИИ, КАДАСТРА И КАРТОГРАФИИ Действителен с 01.08.2024 по 31.08.2025	ИНИЦИАЛЫ, ФАМИЛИЯ


Земельный участок				
вид объекта недвижимости				
Лист № 177 раздела 4.2	Всего листов раздела 4.2: 344		Всего разделов: 8	Всего листов выписки: 723
16.07.2025г. № КУВИИ-001/2025-140568604				
Кадастровый номер:			78:31:0001417:4284	
1	2	3	4	5
26	94081.47	117585.76	-	-
27	94081.18	117586.53	-	-
28	94079.71	117590.25	-	-
29	94077.96	117594.78	-	-
30	94073.07	117607.69	-	-
31	94068.77	117618.87	-	-
32	94064.5	117629.96	-	-
33	94064.23	117631.41	-	-
34	94064.06	117633.02	-	-
35	94064.02	117662.99	-	-
36	94063.99	117669.06	-	-
37	94063.37	117671.46	-	-
38	94061.53	117673.2	-	-
39	94051.64	117678.32	-	-
40	94051.01	117678.65	-	-

ПОЛНОЕ НАИМЕНОВАНИЕ ДОЛЖНОСТИ	 ДОКУМЕНТ ПОДПИСАН ЭЛЕКТРОННОЙ ПОДПИСЬЮ Стороны: ООО «СВЕТЛОСЛАВОВСКИЙ ДОКТОР» Вид документа: ФЕДЕРАЛЬНАЯ СЛУЖБА ГОСУДАРСТВЕННОЙ РЕГИСТРАЦИИ, КАДАСТРА И КАРТОГРАФИИ Действителен с 01.06.2024 по 31.05.2031	ИНИЦИАЛЫ, ФАМИЛИЯ

Земельный участок				
вид объекта недвижимости				
Лист № 179 раздела 4.2	Всего листов раздела 4.2: 344	Всего разделов: 8	Всего листов выписки: 723	
16.07.2025г. № КУВИИ-001/2025-140568604				
Кадастровый номер:		78:31:0001417:4284		
Сведения о характерных точках границы части (частей) земельного участка				
Учетный номер части: 78:31:0001417:4284/93				
Система координат				
Номер точки	Координаты, м		Описание закрепления на местности	Средняя квадратичная погрешность определения координат характерных точек границ земельного участка, м
	X	Y		
1	2	3	4	5
1	94092.22	117566.91	-	-
2	94094.09	117567.63	-	-
3	94093.93	117568.02	-	-
4	94093.17	117568.34	-	-
5	94092.4	117568.04	-	-
6	94092.07	117567.28	-	-
7	94092.22	117566.91	-	-

ПОЛНОЕ НАИМЕНОВАНИЕ ДОЛЖНОСТИ	 ДОКУМЕНТ ПОДПИСАН ЭЛЕКТРОННОЙ ПОДПИСЬЮ	ИНИЦИАЛЫ, ФАМИЛИЯ
	Ссылка на объект: 78:31:0001417:4284/93 Вид документа: ФЕДЕРАЛЬНАЯ СЛУЖБА ГОСУДАРСТВЕННОЙ РЕГИСТРАЦИИ, КАДАСТРА И КАРТОГРАФИИ Действителен с 01.08.2024 по 31.08.2025	

Земельный участок				
вид объекта недвижимости				
Лист № 183 раздела 4.2	Всего листов раздела 4.2: 344		Всего разделов: 8	Всего листов выписки: 723
16.07.2025г. № КУВИИ-001/2025-140568604				
Кадастровый номер:		78:31:0001417:4284		
Сведения о характерных точках границы части (частей) земельного участка				
Учетный номер части: 78:31:0001417:4284/97				
Система координат				
Номер точки	Координаты, м		Описание закрепления на местности	Средняя квадратичная погрешность определения координат характерных точек границ земельного участка, м
	X	Y		
1	2	3	4	5
1	94146.22	117587.64	-	-
2	94146.03	117588.12	-	-
3	94145.27	117588.45	-	-
4	94144.5	117588.15	-	-
5	94144.16	117587.39	-	-
6	94144.35	117586.92	-	-
7	94145.02	117587.19	-	-
8	94146.22	117587.64	-	-
1	94186.71	117600.76	-	-
2	94176.59	117597.08	-	-
3	94175.86	117596.81	-	-
4	94176.01	117596.44	-	-
5	94186.74	117600.77	-	-
6	94186.71	117600.76	-	-
1	94191.49	117601.92	-	-
2	94194.44	117603.15	-	-
3	94194.28	117603.55	-	-
4	94197.54	117604.85	-	-
5	94199.7	117605.69	-	-
6	94188.01	117601.25	-	-
7	94188.07	117601.09	-	-
8	94191.31	117602.38	-	-
9	94191.49	117601.92	-	-



ПОЛНОЕ НАИМЕНОВАНИЕ ДОЛЖНОСТИ

ИНИЦИАЛЫ, ФАМИЛИЯ

Земельный участок				
вид объекта недвижимости				
Лист № 184 раздела 4.2	Всего листов раздела 4.2: 344	Всего разделов: 8	Всего листов выписки: 723	
16.07.2025г. № КУВИИ-001/2025-140568604				
Кадастровый номер:		78:31:0001417:4284		
Сведения о характерных точках границы части (частей) земельного участка				
Учетный номер части: 78:31:0001417:4284/98				
Система координат				
Номер точки	Координаты, м		Описание закрепления на местности	Средняя квадратичная погрешность определения координат характерных точек границ земельного участка, м
	X	Y		
1	2	3	4	5
1	94091.05	117566.45	-	-
2	94092.92	117567.18	-	-
3	94092.77	117567.55	-	-
4	94092.01	117567.88	-	-
5	94091.24	117567.57	-	-
6	94090.91	117566.81	-	-
7	94091.05	117566.45	-	-

ПОЛНОЕ НАИМЕНОВАНИЕ ДОЛЖНОСТИ	 ДОКУМЕНТ ПОДПИСАН ЭЛЕКТРОННОЙ ПОДПИСЬЮ	ИНИЦИАЛЫ, ФАМИЛИЯ
	Ссылка на объект: 78:31:0001417:4284/98/01 Вид документа: ФЕДЕРАЛЬНАЯ СЛУЖБА ГОСУДАРСТВЕННОЙ РЕГИСТРАЦИИ, КАДАСТРА И КАРТОГРАФИИ Действителен с 01.08.2024 по 31.08.2025	

Земельный участок вид объекта недвижимости			
Лист № 187 раздела 4.2	Всего листов раздела 4.2: 344	Всего разделов: 8	Всего листов выписки: 723
16.07.2025г. № КУВИИ-001/2025-140568604			
Кадастровый номер:		78:31:0001417:4284	

Сведения о характерных точках границы части (частей) земельного участка Учетный номер части: 78:31:0001417:4284/101	
------------------------------------------------------------------------------------------------------------------------	--

Номер точки	Координаты, м		Описание закрепления на местности	Средняя квадратичная погрешность определения координат характерных точек границ земельного участка, м
	X	Y		
1	2	3	4	5
1	94047.59	117682.76	-	-
2	94048.19	117682.3	-	-
3	94049.29	117681.24	-	-
4	94050.29	117680.07	-	-
5	94050.96	117678.76	-	-
6	94061.28	117673.39	-	-
7	94063.31	117671.48	-	-
8	94064.04	117668.75	-	-
9	94064.07	117662.93	-	-
10	94064.09	117648.91	-	-
11	94064.11	117632.92	-	-
12	94064.24	117631.63	-	-
13	94064.43	117630.19	-	-
14	94064.58	117629.92	-	-
15	94068.77	117619.06	-	-
16	94073.06	117607.83	-	-
17	94073.17	117607.53	-	-
18	94081.23	117586.56	-	-
19	94081.53	117585.79	-	-
20	94082.29	117585.45	-	-
21	94083.06	117585.75	-	-
22	94083.4	117586.5	-	-
23	94083.25	117586.89	-	-
24	94075.04	117608.25	-	-

ПОЛНОЕ НАИМЕНОВАНИЕ ДОЛЖНОСТИ	 ДОКУМЕНТ ПОДПИСАН ЭЛЕКТРОННОЙ ПОДПИСЬЮ	ИНИЦИАЛЫ, ФАМИЛИЯ
	Служба государственного кадастрового учета и регистрации недвижимости Федеральная служба государственной регистрации, кадастра и картографии Дублирование с 01.08.2024 по 24.08.2024	

Земельный участок				
вид объекта недвижимости				
Лист № 188 раздела 4.2	Всего листов раздела 4.2: 344		Всего разделов: 8	Всего листов выписки: 723
16.07.2025г. № КУВИИ-001/2025-140568604				
Кадстровый номер:			78:31:0001417:4284	
1	2	3	4	5
25	94074.92	117608.55	-	-
26	94070.64	117619.77	-	-
27	94066.42	117630.71	-	-
28	94066.36	117630.83	-	-
29	94066.23	117631.87	-	-
30	94066.11	117633.02	-	-
31	94066.07	117662.93	-	-
32	94066.04	117669.02	-	-
33	94065.1	117672.55	-	-
34	94062.45	117675.03	-	-
35	94062.33	117675.1	-	-
36	94047.59	117682.76	-	-
1	94104.81	117904.57	-	-
2	94102.73	117904.26	-	-
3	94102.75	117904.22	-	-
4	94102.98	117903.76	-	-
5	94104.85	117900.13	-	-
6	94105.88	117897.74	-	-
7	94106.34	117896.5	-	-
8	94107.2	117893.99	-	-
9	94108.68	117890.37	-	-
10	94108.74	117890.13	-	-
11	94108.73	117889.97	-	-
12	94108.65	117889.75	-	-
13	94106.96	117886.72	-	-
14	94105.45	117881.82	-	-
15	94102.59	117877.97	-	-
16	94101.27	117876.12	-	-
17	94100.43	117873.97	-	-

ПОЛНОЕ НАИМЕНОВАНИЕ ДОЛЖНОСТИ	 ДОКУМЕНТ ПОДПИСАН ЭЛЕКТРОННОЙ ПОДПИСЬЮ Стороны: ООО «СВЕТЛОТОВАРНОПРОДУКЦИОННОЕ ПРЕДПРИЯТИЕ «СВЕТЛОТОВАР» Федеральное государственное учреждение «Федеральный центр кадастровых работ» Деловая почта: 02.06.2025 09:24:05:2025	ИНИЦИАЛЫ, ФАМИЛИЯ

Земельный участок				
вид объекта недвижимости				
Лист № 189 раздела 4.2	Всего листов раздела 4.2: 344		Всего разделов: 8	Всего листов выписки: 723
16.07.2025г. № КУВН-001/2025-140568604				
Кадастровый номер:			78:31:0001417:4284	
1	2	3	4	5
18	94100.16	117873.46	-	-
19	94094.43	117866.65	-	-
20	94092.94	117864.92	-	-
21	94091.46	117862.91	-	-
22	94091.38	117862.8	-	-
23	94090.77	117861.67	-	-
24	94088.86	117859.26	-	-
25	94087	117856.67	-	-
26	94086.68	117855.79	-	-
27	94085.72	117849.84	-	-
28	94086.02	117842.49	-	-
29	94078.53	117836.09	-	-
30	94063.46	117823.13	-	-
31	94062.76	117822.53	-	-
32	94061.07	117817.68	-	-
33	94038.19	117810.22	-	-
34	94036.51	117804.8	-	-
35	94031.99	117788.93	-	-
36	94028.75	117777.76	-	-
37	94023.91	117760.91	-	-
38	94023.69	117760.33	-	-
39	94023.46	117759.28	-	-
40	94024.96	117738.52	-	-
41	94025.89	117726.37	-	-
42	94026.75	117714.42	-	-
43	94027.79	117700.54	-	-
44	94028.22	117694.4	-	-
45	94029.43	117691.03	-	-
46	94032.06	117688.57	-	-

ПОЛНОЕ НАИМЕНОВАНИЕ ДОЛЖНОСТИ	 ДОКУМЕНТ ПОДПИСАН ЭЛЕКТРОННОЙ ПОДПИСЬЮ Стороны: ООО «СВЕТЛОТОВАРИТЕЛЬНЫЙ ЦЕНТР» Вид деятельности: ФЕДЕРАЛЬНАЯ СЛУЖБА ГОСУДАРСТВЕННОЙ РЕГИСТРАЦИИ, КАДАСТРА И КАРТОГРАФИИ Действителен с 01.06.2024 по 31.05.2031	НИНЦЫ, ФИМИЛИЯ

Земельный участок				
вид объекта недвижимости				
Лист № 190 раздела 4.2	Всего листов раздела 4.2: 344		Всего разделов: 8	Всего листов выписки: 723
16.07.2025г. № КУВН-001/2025-140568604				
Кадастровый номер:			78:31:0001417:4284	
1	2	3	4	5
47	94037.2	117685.91	-	-
48	94038.31	117685.97	-	-
49	94039.84	117685.89	-	-
50	94041.36	117685.67	-	-
51	94042.66	117685.33	-	-
52	94033.22	117690.22	-	-
53	94031.15	117692.16	-	-
54	94030.2	117694.82	-	-
55	94029.79	117700.69	-	-
56	94028.74	117714.56	-	-
57	94027.89	117726.52	-	-
58	94026.96	117738.67	-	-
59	94025.47	117759.14	-	-
60	94025.61	117759.75	-	-
61	94025.81	117760.27	-	-
62	94030.67	117777.2	-	-
63	94033.91	117788.38	-	-
64	94038.43	117804.23	-	-
65	94039.79	117808.64	-	-
66	94062.63	117816.08	-	-
67	94064.47	117821.36	-	-
68	94064.77	117821.61	-	-
69	94079.83	117834.57	-	-
70	94087.42	117841.05	-	-
71	94088.07	117841.52	-	-
72	94087.71	117849.62	-	-
73	94088.62	117855.28	-	-
74	94088.78	117855.71	-	-
75	94090.45	117858.04	-	-

ПОЛНОЕ НАИМЕНОВАНИЕ ДОЛЖНОСТИ	 ДОКУМЕНТ ПОДПИСАН ЭЛЕКТРОННОЙ ПОДПИСЬЮ Стороны: ОБЩЕСТВО С ОГРАНИЧЕННОЙ ОТВЕТСТВЕННОСТЬЮ «ВЕНДИ» ФЕДЕРАЛЬНАЯ СЛУЖБА ГОСУДАРСТВЕННОЙ РЕГИСТРАЦИИ, КАДАСТРА И КАРТОГРАФИИ Действителен с 01.08.2024 по 31.08.2025	НИНЦНАТЫ, ФИМИЛИЯ

Земельный участок вид объекта недвижимости			
Лист № 194 раздела 4.2	Всего листов раздела 4.2: 344	Всего разделов: 8	Всего листов выписки: 723
16.07.2025г. № КУВИ-001/2025-140568604			
Кадастровый номер:		78:31:0001417:4284	

Сведения о характерных точках границы части (частей) земельного участка Учетный номер части: 78:31:0001417:4284/104	
------------------------------------------------------------------------------------------------------------------------	--

Номер точки	Координаты, м		Описание закрепления на местности	Средняя квадратичная погрешность определения координат характерных точек границ земельного участка, м	
	X	Y			
1	2	3	4	5	
1	94130.23	117897.53	-	-	
2	94128.52	117896.49	-	-	
3	94128.88	117895.74	-	-	
4	94128.58	117894.26	-	-	
5	94128.38	117893.34	-	-	
6	94127.33	117887.34	-	-	
7	94125.45	117878.57	-	-	
8	94123.78	117870.75	-	-	
9	94122.28	117863.98	-	-	
10	94120.83	117857.28	-	-	
11	94120.12	117856.16	-	-	
12	94118.74	117855.36	-	-	
13	94089.1	117843.49	-	-	
14	94086.5	117842.43	-	-	
15	94078.76	117835.83	-	-	
16	94063.69	117822.86	-	-	
17	94063.06	117822.32	-	-	
18	94061.34	117817.4	-	-	
19	94038.47	117809.95	-	-	
20	94036.85	117804.7	-	-	
21	94032.33	117788.83	-	-	
22	94029.09	117777.66	-	-	
23	94024.24	117760.8	-	-	
24	94024.02	117760.23	-	-	

	 ДОКУМЕНТ ПОДПИСАН ЭЛЕКТРОННОЙ ПОДПИСЬЮ С помощью сертификата ключа проверки электронной подписи ФЕДЕРАЛЬНАЯ СЛУЖБА ГОСУДАРСТВЕННОЙ РЕГИСТРАЦИИ, КАДАСТРА И КАРТОГРАФИИ Действителен с 01.01.2018 по 31.01.2031	
ПОЛНОЕ НАИМЕНОВАНИЕ ДОЛЖНОСТИ		ИНИЦИАЛЫ, ФАМИЛИЯ

Земельный участок				
вид объекта недвижимости				
Лист № 195 раздела 4.2	Всего листов раздела 4.2: 344		Всего разделов: 8	Всего листов выписки: 723
16.07.2025г. № КУВН-001/2025-140568604				
Кадастровый номер:			78:31:0001417:4284	
1	2	3	4	5
25	94023.81	117759.26	-	-
26	94025.31	117738.55	-	-
27	94026.24	117726.4	-	-
28	94027.1	117714.44	-	-
29	94028.14	117700.57	-	-
30	94028.57	117694.48	-	-
31	94029.73	117691.23	-	-
32	94032.26	117688.86	-	-
33	94037.88	117685.94	-	-
34	94038.31	117685.97	-	-
35	94039.84	117685.89	-	-
36	94041.36	117685.67	-	-
37	94042.85	117685.28	-	-
38	94044.29	117684.75	-	-
39	94045.67	117684.07	-	-
40	94046.97	117683.25	-	-
41	94048.19	117682.3	-	-
42	94049.29	117681.24	-	-
43	94050.29	117680.07	-	-
44	94050.69	117679.29	-	-
45	94061.49	117673.67	-	-
46	94063.62	117671.67	-	-
47	94064.39	117668.8	-	-
48	94064.42	117662.93	-	-
49	94064.44	117648.91	-	-
50	94064.46	117632.94	-	-
51	94064.59	117631.67	-	-
52	94064.77	117630.31	-	-
53	94064.9	117630.07	-	-

ПОЛНОЕ НАИМЕНОВАНИЕ ДОЛЖНОСТИ	 ДОКУМЕНТ ПОДПИСАН ЭЛЕКТРОННОЙ ПОДПИСЬЮ Стороны: ООО «СЕРВИС-КАДАСТР» ОГРН/ИНН 78-07-0001417-001 Вид деятельности: ФЕДЕРАЛЬНАЯ СЛУЖБА ГОСУДАРСТВЕННОЙ РЕГИСТРАЦИИ, КАДАСТРА И КАРТОГРАФИИ Действителен с 01.06.2024 по 31.05.2031	ИНИЦИАЛЫ, ФАМИЛИЯ

Земельный участок				
вид объекта недвижимости				
Лист № 196 раздела 4.2	Всего листов раздела 4.2: 344		Всего разделов: 8	Всего листов выписки: 723
16.07.2025г. № КУВИИ-001/2025-140568604				
Кадастровый номер:			78:31:0001417:4284	
1	2	3	4	5
54	94069.1	117619.18	-	-
55	94073.38	117607.96	-	-
56	94073.5	117607.66	-	-
57	94081.56	117586.69	-	-
58	94081.86	117585.91	-	-
59	94082.61	117585.58	-	-
60	94083.39	117585.87	-	-
61	94083.72	117586.63	-	-
62	94083.57	117587.02	-	-
63	94075.37	117608.38	-	-
64	94075.25	117608.67	-	-
65	94070.96	117619.9	-	-
66	94066.74	117630.86	-	-
67	94066.58	117631.91	-	-
68	94066.46	117633.04	-	-
69	94066.42	117662.93	-	-
70	94066.39	117669.07	-	-
71	94065.41	117672.74	-	-
72	94062.65	117675.32	-	-
73	94062.53	117675.38	-	-
74	94043.07	117685.51	-	-
75	94033.43	117690.51	-	-
76	94031.45	117692.36	-	-
77	94030.54	117694.89	-	-
78	94030.14	117700.71	-	-
79	94029.09	117714.59	-	-
80	94028.24	117726.55	-	-
81	94027.3	117738.69	-	-
82	94025.83	117759.11	-	-

ПОЛНОЕ НАИМЕНОВАНИЕ ДОЛЖНОСТИ	 ДОКУМЕНТ ПОДПИСАН ЭЛЕКТРОННОЙ ПОДПИСЬЮ Стороны: ООО «СЕРВИС-КАДАСТР» ОГРН/ИНН 78:0301003001 Филиал: ФЕДЕРАЛЬНАЯ СЛУЖБА ГОСУДАРСТВЕННОЙ РЕГИСТРАЦИИ, КАДАСТРА И КАРТОГРАФИИ Дубликат от 01.08.2024 по 24.08.2024	ИНИЦИАЛЫ, ФАМИЛИЯ

Земельный участок				
вид объекта недвижимости				
Лист № 198 раздела 4.2	Всего листов раздела 4.2: 344		Всего разделов: 8	Всего листов выписки: 723
16.07.2025г. № КУВИИ-001/2025-140568604				
Кадастровый номер:		78:31:0001417:4284		
Сведения о характерных точках границы части (частей) земельного участка				
Учетный номер части: 78:31:0001417:4284/105				
Система координат				
Номер точки	Координаты, м		Описание закрепления на местности	Средняя квадратичная погрешность определения координат характерных точек границ земельного участка, м
	X	Y		
1	2	3	4	5
1	94135.56	117583.23	-	-
2	94137.42	117583.96	-	-
3	94137.14	117584.69	-	-
4	94136.38	117585.02	-	-
5	94135.61	117584.72	-	-
6	94135.27	117583.97	-	-
7	94135.56	117583.23	-	-

ПОЛНОЕ НАИМЕНОВАНИЕ ДОЛЖНОСТИ	 ДОКУМЕНТ ПОДПИСАН ЭЛЕКТРОННОЙ ПОДПИСЬЮ	ИНИЦИАЛЫ, ФАМИЛИЯ
	Ссылка на документ: 78:31:0001417:4284/105 Вид документа: ФЕДЕРАЛЬНАЯ СЛУЖБА ГОСУДАРСТВЕННОЙ РЕГИСТРАЦИИ, КАДАСТРА И КАРТОГРАФИИ Действителен с 01.01.2024 по 31.03.2031	

Земельный участок вид объекта недвижимости			
Лист № 199 раздела 4.2	Всего листов раздела 4.2: 344	Всего разделов: 8	Всего листов выписки: 723
16.07.2025г. № КУВИИ-001/2025-140568604			
Кадастровый номер:		78:31:0001417:4284	

Сведения о характерных точках границы части (частей) земельного участка Учетный номер части: 78:31:0001417:4284/106	
------------------------------------------------------------------------------------------------------------------------	--

Номер точки	Координаты, м		Описание закрепления на местности	Средняя квадратичная погрешность определения координат характерных точек границ земельного участка, м	
	X	Y			
1	2	3	4	5	
1	94050.85	117678.98	-	-	
2	94052.4	117675.9	-	-	
3	94060.48	117671.72	-	-	
4	94061.77	117670.51	-	-	
5	94062.21	117668.83	-	-	
6	94062.23	117662.98	-	-	
7	94062.25	117652.43	-	-	
8	94062.42	117651.66	-	-	
9	94062.89	117649	-	-	
10	94063.02	117648.05	-	-	
11	94063.02	117647.1	-	-	
12	94062.89	117646.16	-	-	
13	94062.64	117645.24	-	-	
14	94062.26	117644.37	-	-	
15	94062.26	117644.36	-	-	
16	94062.27	117632.93	-	-	
17	94062.46	117631.15	-	-	
18	94062.76	117629.49	-	-	
19	94071.4	117607.06	-	-	
20	94076.29	117594.14	-	-	
21	94078.04	117589.6	-	-	
22	94079.64	117585.55	-	-	
23	94079.8	117585.12	-	-	
24	94080.56	117584.78	-	-	

	 ДОКУМЕНТ ПОДПИСАН ЭЛЕКТРОННОЙ ПОДПИСЬЮ	
	Служба государственного кадастрового учета и регистрации недвижимости Федеральная служба государственной регистрации, кадастра и картографии Дубликат от 02.08.2024 по 24.08.2024	
ПОЛНОЕ НАИМЕНОВАНИЕ ДОЛЖНОСТИ		ИНИЦИАЛЫ, ФАМИЛИЯ

Земельный участок				
вид объекта недвижимости				
Лист № 201 раздела 4.2	Всего листов раздела 4.2: 344		Всего разделов: 8	Всего листов выписки: 723
16.07.2025г. № КУВИИ-001/2025-140568604				
Кадастровый номер:			78:31:0001417:4284	
1	2	3	4	5
8	94106.81	117893.83	-	-
9	94107.73	117891.59	-	-
10	94104.68	117888.99	-	-
11	94100.33	117880.27	-	-
12	94098.22	117877.69	-	-
13	94097.41	117877.12	-	-
14	94096.08	117872.92	-	-
15	94095.91	117872.4	-	-
16	94095.73	117871.89	-	-
17	94095.55	117871.37	-	-
18	94094.64	117868.89	-	-
19	94094.3	117868.04	-	-
20	94093.79	117867.08	-	-
21	94093.22	117866.02	-	-
22	94092.82	117865.81	-	-
23	94092.5	117865.48	-	-
24	94088.37	117859.54	-	-
25	94086.48	117856.86	-	-
26	94086.13	117855.94	-	-
27	94085.15	117849.87	-	-
28	94085.14	117849.66	-	-
29	94085.38	117844.23	-	-
30	94085.04	117844.07	-	-
31	94077.38	117837.54	-	-
32	94061.98	117824.3	-	-
33	94060.04	117818.73	-	-
34	94045.22	117813.91	-	-
35	94036.23	117810.97	-	-
36	94034.62	117805.3	-	-

ПОЛНОЕ НАИМЕНОВАНИЕ ДОЛЖНОСТИ	 ДОКУМЕНТ ПОДПИСАН ЭЛЕКТРОННОЙ ПОДПИСЬЮ Стороны: ООО «СВЕТЛОТЕХНИКА» ОГРН 5027000099113 Вид деятельности: ФЕДЕРАЛЬНАЯ СЛУЖБА ГОСУДАРСТВЕННОЙ РЕГИСТРАЦИИ, КАДАСТРА И КАРТОГРАФИИ Действителен с 01.08.2024 по 31.08.2025	ИНИЦИАЛЫ, ФАМИЛИЯ

Земельный участок				
вид объекта недвижимости				
Лист № 202 раздела 4.2	Всего листов раздела 4.2: 344		Всего разделов: 8	Всего листов выписки: 723
16.07.2025г. № КУВН-001/2025-140568604				
Кадастровый номер:			78:31:0001417:4284	
1	2	3	4	5
37	94026.74	117777.44	-	-
38	94022.39	117762.43	-	-
39	94021.86	117760.84	-	-
40	94021.61	117759.69	-	-
41	94021.6	117758.25	-	-
42	94023.06	117738.27	-	-
43	94024.05	117726.28	-	-
44	94024.85	117714.34	-	-
45	94025.87	117700.37	-	-
46	94026.28	117694.28	-	-
47	94027.86	117690.03	-	-
48	94031.22	117686.93	-	-
49	94031.34	117686.87	-	-
50	94034.24	117685.36	-	-
51	94035.26	117685.63	-	-
52	94036.77	117685.88	-	-
53	94037.49	117685.92	-	-
54	94032.38	117688.58	-	-
55	94029.56	117691.18	-	-
56	94028.25	117694.71	-	-
57	94027.86	117700.51	-	-
58	94026.85	117714.47	-	-
59	94026.05	117726.43	-	-
60	94025.06	117738.42	-	-
61	94023.6	117758.32	-	-
62	94023.6	117759.47	-	-
63	94023.79	117760.3	-	-
64	94024.3	117761.84	-	-
65	94028.66	117776.89	-	-

ПОЛНОЕ НАИМЕНОВАНИЕ ДОЛЖНОСТИ	 ДОКУМЕНТ ПОДПИСАН ЭЛЕКТРОННОЙ ПОДПИСЬЮ Стороны: ОБЩЕСТВО С ОГРАНИЧЕННОЙ ОТВЕТСТВЕННОСТЬЮ "ВЕНДИ" ФЕДЕРАЛЬНАЯ СЛУЖБА ГОСУДАРСТВЕННОЙ РЕГИСТРАЦИИ, КАДАСТРА И КАРТОГРАФИИ Действителен с 01.06.2024 по 31.05.2031	ИНИЦИАЛЫ, ФАМИЛИЯ

Земельный участок				
вид объекта недвижимости				
Лист № 203 раздела 4.2	Всего листов раздела 4.2: 344		Всего разделов: 8	Всего листов выписки: 723
16.07.2025г. № КУВИИ-001/2025-140568604				
Кадастровый номер:			78:31:0001417:4284	
1	2	3	4	5
66	94037.86	117809.4	-	-
67	94045.84	117812.01	-	-
68	94061.6	117817.13	-	-
69	94063.69	117823.13	-	-
70	94078.68	117836.02	-	-
71	94086.13	117842.37	-	-
72	94086.76	117842.65	-	-
73	94087.43	117843.33	-	-
74	94087.41	117843.77	-	-
75	94087.14	117849.65	-	-
76	94088.07	117855.42	-	-
77	94088.26	117855.92	-	-
78	94090.01	117858.39	-	-
79	94093.98	117864.1	-	-
80	94094.56	117864.32	-	-
81	94094.97	117865.06	-	-
82	94095.55	117866.13	-	-
83	94096.11	117867.19	-	-
84	94096.51	117868.17	-	-
85	94097.43	117870.7	-	-
86	94097.62	117871.23	-	-
87	94097.81	117871.77	-	-
88	94097.98	117872.31	-	-
89	94099.11	117875.87	-	-
90	94099.59	117876.21	-	-
91	94102.02	117879.18	-	-
92	94106.28	117887.73	-	-
93	94109.16	117890.13	-	-
94	94109.59	117890.68	-	-

ПОЛНОЕ НАИМЕНОВАНИЕ ДОЛЖНОСТИ	 ДОКУМЕНТ ПОДПИСАН ЭЛЕКТРОННОЙ ПОДПИСЬЮ Стороны: ОБЩЕСТВО С ОГРАНИЧЕННОЙ ОТВЕТСТВЕННОСТЬЮ «ВЕНДИ» ФЕДЕРАЛЬНАЯ СЛУЖБА ГОСУДАРСТВЕННОЙ РЕГИСТРАЦИИ, КАДАСТРА И КАРТОГРАФИИ Действителен с 01.08.2024 по 31.08.2024	ИНИЦИАЛЫ, ФАМИЛИЯ


Земельный участок				
вид объекта недвижимости				
Лист № 204 раздела 4.2	Всего листов раздела 4.2: 344		Всего разделов: 8	Всего листов выписки: 723
16.07.2025г. № КУВИИ-001/2025-140568604				
Кадастровый номер:			78:31:0001417:4284	
1	2	3	4	5
95	94109.78	117891.47	-	-
96	94109.66	117892.16	-	-
97	94108.68	117894.54	-	-
98	94107.83	117897.02	-	-
99	94107.35	117898.33	-	-
100	94106.28	117900.81	-	-
101	94104.39	117904.47	-	-
102	94104.37	117904.51	-	-

ПОЛНОЕ НАИМЕНОВАНИЕ ДОЛЖНОСТИ	 ДОКУМЕНТ ПОДПИСАН ЭЛЕКТРОННОЙ ПОДСИДЕЛО С помощью сертификата электронной подписи Выданный ФЕДЕРАЛЬНОЙ СЛУЖБЫ ГОСУДАРСТВЕННОЙ РЕГИСТРАЦИИ, КАДАСТРА И КАРТОГРАФИИ Действителен с 01.08.2014 по 31.08.2031	ИНИЦИАЛЫ, ФАМИЛИЯ

Земельный участок				
вид объекта недвижимости				
Лист № 205 раздела 4.2	Всего листов раздела 4.2: 344	Всего разделов: 8	Всего листов выписки: 723	
16.07.2025г. № КУВН-001/2025-140568604				
Кадастровый номер:		78:31:0001417:4284		
Сведения о характерных точках границы части (частей) земельного участка				
Учетный номер части: 78:31:0001417:4284/107				
Система координат				
Номер точки	Координаты, м		Описание закрепления на местности	Средняя квадратичная погрешность определения координат характерных точек границ земельного участка, м
	X	Y		
1	2	3	4	5
1	94134.77	117582.93	-	-
2	94136.64	117583.65	-	-
3	94136.36	117584.38	-	-
4	94135.6	117584.72	-	-
5	94134.82	117584.42	-	-
6	94134.49	117583.66	-	-
7	94134.77	117582.93	-	-

ПОЛНОЕ НАИМЕНОВАНИЕ ДОЛЖНОСТИ	 ДОКУМЕНТ ПОДПИСАН ЭЛЕКТРОННОЙ ПОДПИСЬЮ	ИНИЦИАЛЫ, ФАМИЛИЯ
	Ссылка на документ: 78:31:0001417:4284/107 Вид документа: ФЕДЕРАЛЬНАЯ СЛУЖБА ГОСУДАРСТВЕННОЙ РЕГИСТРАЦИИ, КАДАСТРА И КАРТОГРАФИИ Действителен с 01.01.2024 по 31.05.2025	

Земельный участок				
вид объекта недвижимости				
Лист № 206 раздела 4.2	Всего листов раздела 4.2: 344		Всего разделов: 8	Всего листов выписки: 723
16.07.2025г. № КУВИ-001/2025-140568604				
Кадстровый номер:			78:31:0001417:4284	
Сведения о характерных точках границы части (частей) земельного участка				
Учетный номер части: 78:31:0001417:4284/108				
Система координат				
Номер точки	Координаты, м		Описание закрепления на местности	Средняя квадратичная погрешность определения координат характерных точек границ земельного участка, м
	X	Y		
1	2	3	4	5
1	94047.89	117682.53	-	-
2	94048.19	117682.3	-	-
3	94049.29	117681.24	-	-
4	94050.29	117680.07	-	-
5	94051.01	117678.65	-	-
6	94061.24	117673.33	-	-
7	94063.25	117671.45	-	-
8	94063.97	117668.74	-	-
9	94064	117662.93	-	-
10	94064.02	117648.91	-	-
11	94064.04	117632.91	-	-
12	94064.18	117631.63	-	-
13	94064.36	117630.17	-	-
14	94064.52	117629.89	-	-
15	94068.7	117619.03	-	-
16	94072.99	117607.81	-	-
17	94073.11	117607.51	-	-
18	94081.17	117586.54	-	-
19	94081.46	117585.76	-	-
20	94082.22	117585.43	-	-
21	94082.99	117585.72	-	-
22	94083.33	117586.48	-	-
23	94083.18	117586.87	-	-
24	94074.97	117608.22	-	-



ПОЛНОЕ НАИМЕНОВАНИЕ ДОЛЖНОСТИ

ИНИЦИАЛЫ, ФАМИЛИЯ

Земельный участок				
вид объекта недвижимости				
Лист № 207 раздела 4.2	Всего листов раздела 4.2: 344	Всего разделов: 8	Всего листов выписки: 723	
16.07.2025г. № КУВИИ-001/2025-140568604				
Кадастровый номер:		78:31:0001417:4284		
1	2	3	4	5
25	94074.86	117608.52	-	-
26	94070.57	117619.75	-	-
27	94066.36	117630.68	-	-
28	94066.3	117630.81	-	-
29	94066.16	117631.86	-	-
30	94066.04	117633.02	-	-
31	94066	117662.93	-	-
32	94065.97	117669.01	-	-
33	94065.03	117672.52	-	-
34	94062.41	117674.98	-	-
35	94062.29	117675.04	-	-
36	94047.89	117682.53	-	-
1	94104.67	117904.55	-	-
2	94102.58	117904.24	-	-
3	94102.62	117904.16	-	-
4	94102.85	117903.7	-	-
5	94104.72	117900.07	-	-
6	94105.75	117897.69	-	-
7	94106.2	117896.45	-	-
8	94107.07	117893.94	-	-
9	94108.56	117890.31	-	-
10	94108.6	117890.12	-	-
11	94108.59	117890	-	-
12	94108.53	117889.81	-	-
13	94106.89	117886.88	-	-
14	94104.96	117883.34	-	-
15	94103.24	117880.07	-	-
16	94100.89	117876.18	-	-
17	94100.5	117874.95	-	-

ПОЛНОЕ НАИМЕНОВАНИЕ ДОЛЖНОСТИ	 ДОКУМЕНТ ПОДПИСАН ЭЛЕКТРОННОЙ ПОДПИСЬЮ Служба государственного кадастрового учета Единая федеральная служба государственной регистрации, кадастра и картографии Действителен с 01.09.2018 по 31.08.2025	ИНИЦИАЛЫ, ФАМИЛИЯ


Земельный участок				
вид объекта недвижимости				
Лист № 208 раздела 4.2	Всего листов раздела 4.2: 344		Всего разделов: 8	Всего листов выписки: 723
16.07.2025г. № КУВИИ-001/2025-140568604				
Кадастровый номер:			78:31:0001417:4284	
1	2	3	4	5
18	94100.27	117873.97	-	-
19	94100.04	117873.54	-	-
20	94094.33	117866.74	-	-
21	94092.83	117865.01	-	-
22	94091.34	117862.99	-	-
23	94091.27	117862.88	-	-
24	94090.65	117861.75	-	-
25	94088.75	117859.34	-	-
26	94086.88	117856.73	-	-
27	94086.54	117855.83	-	-
28	94085.58	117849.84	-	-
29	94085.78	117844.69	-	-
30	94085.88	117842.46	-	-
31	94078.49	117836.14	-	-
32	94063.42	117823.18	-	-
33	94062.7	117822.57	-	-
34	94061.01	117817.73	-	-
35	94038.13	117810.28	-	-
36	94036.45	117804.82	-	-
37	94031.92	117788.95	-	-
38	94028.69	117777.78	-	-
39	94023.84	117760.93	-	-
40	94023.62	117760.35	-	-
41	94023.39	117759.29	-	-
42	94024.89	117738.51	-	-
43	94025.82	117726.37	-	-
44	94026.68	117714.41	-	-
45	94027.72	117700.54	-	-
46	94028.15	117694.39	-	-

ПОЛНОЕ НАИМЕНОВАНИЕ ДОЛЖНОСТИ	 ДОКУМЕНТ ПОДПИСАН ЭЛЕКТРОННОЙ ПОДПИСЬЮ Стороны: ООО «СВЕТЛОСЛАВОВСКИЙ ГОРНОПРОМЫСЛОВЫЙ КОМПЛЕКС» Вид документа: ФЕДЕРАЛЬНАЯ СЛУЖБА ГОСУДАРСТВЕННОЙ РЕГИСТРАЦИИ, КАДАСТРА И КАРТОГРАФИИ Действителен с 01.06.2024 по 31.05.2031	ИНИЦИАЛЫ, ФАМИЛИЯ

Земельный участок				
вид объекта недвижимости				
Лист № 209 раздела 4.2	Всего листов раздела 4.2: 344		Всего разделов: 8	Всего листов выписки: 723
16.07.2025г. № КУВИИ-001/2025-140568604				
Кадастровый номер:			78:31:0001417:4284	
1	2	3	4	5
47	94029.37	117690.99	-	-
48	94032.02	117688.51	-	-
49	94037.06	117685.9	-	-
50	94038.31	117685.97	-	-
51	94039.84	117685.89	-	-
52	94041.36	117685.67	-	-
53	94042.36	117685.41	-	-
54	94033.18	117690.16	-	-
55	94031.09	117692.12	-	-
56	94030.13	117694.8	-	-
57	94029.72	117700.68	-	-
58	94028.67	117714.56	-	-
59	94027.82	117726.52	-	-
60	94026.89	117738.66	-	-
61	94025.4	117759.14	-	-
62	94025.54	117759.77	-	-
63	94025.74	117760.29	-	-
64	94030.61	117777.22	-	-
65	94033.84	117788.4	-	-
66	94038.37	117804.25	-	-
67	94039.74	117808.7	-	-
68	94062.57	117816.14	-	-
69	94064.41	117821.4	-	-
70	94064.72	117821.67	-	-
71	94079.79	117834.63	-	-
72	94087.38	117841.11	-	-
73	94087.93	117841.52	-	-
74	94087.9	117842.05	-	-
75	94087.57	117849.63	-	-

ПОЛНОЕ НАИМЕНОВАНИЕ ДОЛЖНОСТИ	 ДОКУМЕНТ ПОДПИСАН ЭЛЕКТРОННОЙ ПОДПИСЬЮ Стороны: ОБЩЕСТВО С ОГРАНИЧЕННОЙ ОТВЕТСТВЕННОСТЬЮ «ВЕНДИ» ФЕДЕРАЛЬНАЯ СЛУЖБА ГОСУДАРСТВЕННОЙ РЕГИСТРАЦИИ, КАДАСТРА И КАРТОГРАФИИ Действителен с 01.08.2024 по 31.08.2025	ИНИЦИАЛЫ, ФАМИЛИЯ

Земельный участок				
вид объекта недвижимости				
Лист № 213 раздела 4.2	Всего листов раздела 4.2: 344		Всего разделов: 8	Всего листов выписки: 723
16.07.2025г. № КУВИ-001/2025-140568604				
Кадастровый номер:		78:31:0001417:4284		
Сведения о характерных точках границы части (частей) земельного участка				
Учетный номер части: 78:31:0001417:4284/111				
Система координат				
Номер точки	Координаты, м		Описание закрепления на местности	Средняя квадратичная погрешность определения координат характерных точек границ земельного участка, м
	X	Y		
1	2	3	4	5
1	94144.53	117586.99	-	-
2	94145.02	117587.19	-	-
3	94146.41	117587.72	-	-
4	94146.21	117588.19	-	-
5	94145.45	117588.52	-	-
6	94144.68	117588.22	-	-
7	94144.35	117587.46	-	-
8	94144.53	117586.99	-	-
1	94207.12	117608.59	-	-
2	94207.05	117608.75	-	-
3	94204.44	117607.7	-	-
4	94186.65	117600.94	-	-
5	94176.51	117597.26	-	-
6	94175.79	117596.99	-	-
7	94176.01	117596.44	-	-
8	94188	117601.28	-	-
9	94188.07	117601.09	-	-
10	94191.31	117602.38	-	-
11	94191.49	117601.92	-	-
12	94194.44	117603.15	-	-
13	94194.28	117603.55	-	-
14	94197.54	117604.85	-	-
15	94207.12	117608.59	-	-

ПОЛНОЕ НАИМЕНОВАНИЕ ДОЛЖНОСТИ	 ДОКУМЕНТ ПОДПИСАН ЭЛЕКТРОННОЙ ПОДПИСЬЮ Стороженко Александровича Игоревича Идентификационный номер: 78:31:0001417:4284/111 Вид документа: ФЕДЕРАЛЬНАЯ СЛУЖБА ГОСУДАРСТВЕННОЙ РЕГИСТРАЦИИ, КАДАСТРА И КАРТОГРАФИИ Действителен с 01.01.2025 по 31.03.2025	ИНИЦИАЛЫ, ФАМИЛИЯ

Земельный участок				
вид объекта недвижимости				
Лист № 215 раздела 4.2		Всего листов раздела 4.2: 344		Всего разделов: 8
16.07.2025г. № КУВИИ-001/2025-140568604				
Кадастровый номер:			78:31:0001417:4284	
Сведения о характерных точках границы части (частей) земельного участка				
Учетный номер части: 78:31:0001417:4284/113				
Система координат				
Номер точки	Координаты, м		Описание закрепления на местности	Средняя квадратичная погрешность определения координат характерных точек границ земельного участка, м
	X	Y		
1	2	3	4	5
1	94091.99	117566.81	-	-
2	94093.85	117567.54	-	-
3	94093.7	117567.92	-	-
4	94092.94	117568.25	-	-
5	94092.17	117567.94	-	-
6	94091.84	117567.18	-	-
7	94091.99	117566.81	-	-




ПОЛНОЕ НАИМЕНОВАНИЕ ДОЛЖНОСТИ

ИНИЦИАЛЫ, ФАМИЛИЯ

Земельный участок			
вид объекта недвижимости			
Лист № 216 раздела 4.2	Всего листов раздела 4.2: 344	Всего разделов: 8	Всего листов выписки: 723
16.07.2025г. № КУВИИ-001/2025-140568604			
Кадастровый номер:		78:31:0001417:4284	

Сведения о характерных точках границы части (частей) земельного участка			
Учетный номер части: 78:31:0001417:4284/114			

Номер точки	Координаты, м		Описание закрепления на местности	Средняя квадратичная погрешность определения координат характерных точек границ земельного участка, м
	X	Y		
1	2	3	4	5
1	93950.69	117876.56	-	-
2	93948.73	117876.19	-	-
3	93949.3	117872.95	-	-
4	93949.8	117870.51	-	-
5	93950.25	117868.3	-	-
6	93950.64	117865.52	-	-
7	93951.45	117859.17	-	-
8	93952.17	117854.19	-	-
9	93953.66	117845.88	-	-
10	93953.96	117844.34	-	-
11	93954.01	117843.97	-	-
12	93954.5	117840.4	-	-
13	93954.72	117839.28	-	-
14	93955.66	117833.06	-	-
15	93956.7	117831.46	-	-
16	93965.84	117824.65	-	-
17	93968.25	117823.25	-	-
18	93969.97	117822.9	-	-
19	93971.18	117822.99	-	-
20	93972.8	117823.39	-	-
21	93976.91	117825.31	-	-
22	93977.87	117825.7	-	-
23	93978.81	117825.89	-	-
24	93979.82	117825.89	-	-

	 ДОКУМЕНТ ПОДПИСАН ЭЛЕКТРОННОЙ ПОДПИСЬЮ	
	Служба государственного кадастрового учета и регистрации недвижимости Федеральная служба государственной регистрации, кадастра и картографии Дублирование с 01.08.2024 по 24.08.2024	
полное наименование должности		инициалы, фамилия

Земельный участок				
вид объекта недвижимости				
Лист № 217 раздела 4.2	Всего листов раздела 4.2: 344		Всего разделов: 8	Всего листов выписки: 723
16.07.2025г. № КУВИИ-001/2025-140568604				
Кадастровый номер:			78:31:0001417:4284	
1	2	3	4	5
25	93981.34	117825.82	-	-
26	93988.35	117824.6	-	-
27	93991.34	117824.16	-	-
28	93992.89	117823.78	-	-
29	93993.35	117823.49	-	-
30	93998.11	117811.6	-	-
31	94002.29	117806.5	-	-
32	94006.37	117797.84	-	-
33	94007.23	117796.03	-	-
34	94011.68	117785.96	-	-
35	94012.53	117784.16	-	-
36	94014.54	117779.5	-	-
37	94015.6	117774.89	-	-
38	94016.92	117768.5	-	-
39	94017.48	117767.33	-	-
40	94018.28	117766.18	-	-
41	94019.04	117765.3	-	-
42	94019.19	117765.08	-	-
43	94020.08	117764.08	-	-
44	94020.32	117763.8	-	-
45	94020.6	117763.38	-	-
46	94021.24	117762.3	-	-
47	94021.81	117761.72	-	-
48	94021.91	117761.28	-	-
49	94021.79	117760.83	-	-
50	94021.54	117759.72	-	-
51	94021.53	117758.25	-	-
52	94022.99	117738.26	-	-
53	94023.98	117726.27	-	-

ПОЛНОЕ НАИМЕНОВАНИЕ ДОЛЖНОСТИ	 ДОКУМЕНТ ПОДПИСАН ЭЛЕКТРОННОЙ ПОДПИСЬЮ Служба государственного кадастрового учета Федеральная служба государственной регистрации, кадастра и картографии Действителен с 01.08.2024 по 31.08.2025	ИНИЦИАЛЫ, ФАМИЛИЯ

Земельный участок				
вид объекта недвижимости				
Лист № 218 раздела 4.2	Всего листов раздела 4.2: 344		Всего разделов: 8	Всего листов выписки: 723
16.07.2025г. № КУВН-001/2025-140568604				
Кадастровый номер:			78:31:0001417:4284	
1	2	3	4	5
54	94024.78	117714.33	-	-
55	94025.8	117700.36	-	-
56	94026.21	117694.27	-	-
57	94027.8	117689.99	-	-
58	94031.18	117686.87	-	-
59	94031.3	117686.81	-	-
60	94034.13	117685.34	-	-
61	94035.26	117685.63	-	-
62	94036.77	117685.88	-	-
63	94037.37	117685.91	-	-
64	94032.34	117688.53	-	-
65	94029.5	117691.14	-	-
66	94028.18	117694.69	-	-
67	94027.79	117700.5	-	-
68	94026.78	117714.47	-	-
69	94025.98	117726.42	-	-
70	94024.99	117738.42	-	-
71	94023.53	117758.32	-	-
72	94023.54	117759.49	-	-
73	94023.72	117760.34	-	-
74	94023.98	117761.24	-	-
75	94023.62	117762.72	-	-
76	94022.84	117763.52	-	-
77	94022.29	117764.45	-	-
78	94021.92	117765.01	-	-
79	94021.59	117765.39	-	-
80	94020.81	117766.26	-	-
81	94020.69	117766.44	-	-
82	94020.62	117766.52	-	-



ПОЛНОЕ НАИМЕНОВАНИЕ ДОЛЖНОСТИ

ИНИЦИАЛЫ, ФАМИЛИЯ

Земельный участок				
вид объекта недвижимости				
Лист № 219 раздела 4.2	Всего листов раздела 4.2: 344		Всего разделов: 8	Всего листов выписки: 723
16.07.2025г. № КУВИИ-001/2025-140568604				
Кадастровый номер:			78:31:0001417:4284	
1	2	3	4	5
83	94019.87	117767.41	-	-
84	94019.21	117768.34	-	-
85	94018.83	117769.14	-	-
86	94017.55	117775.31	-	-
87	94016.45	117780.13	-	-
88	94014.35	117784.98	-	-
89	94013.5	117786.79	-	-
90	94009.05	117796.87	-	-
91	94008.18	117798.7	-	-
92	94004	117807.57	-	-
93	93999.85	117812.63	-	-
94	93995.1	117824.55	-	-
95	93994.63	117825.06	-	-
96	93993.66	117825.64	-	-
97	93991.73	117826.12	-	-
98	93988.67	117826.58	-	-
99	93981.56	117827.81	-	-
100	93979.86	117827.89	-	-
101	93978.62	117827.89	-	-
102	93977.3	117827.63	-	-
103	93976.11	117827.15	-	-
104	93972.12	117825.28	-	-
105	93970.86	117824.97	-	-
106	93970.11	117824.92	-	-
107	93968.97	117825.15	-	-
108	93966.94	117826.32	-	-
109	93958.18	117832.85	-	-
110	93957.58	117833.79	-	-
111	93956.69	117839.63	-	-

ПОЛНОЕ НАИМЕНОВАНИЕ ДОЛЖНОСТИ	 ДОКУМЕНТ ПОДПИСАН ЭЛЕКТРОННОЙ ПОДПИСЬЮ Стороны: ОБЩЕСТВО С ОГРАНИЧЕННОЙ ОТВЕТСТВЕННОСТЬЮ "ВЕНДИТ" ФЕДЕРАЛЬНАЯ СЛУЖБА ГОСУДАРСТВЕННОЙ РЕГИСТРАЦИИ, КАДАСТРА И КАРТОГРАФИИ Действителен с 01.08.2024 по 31.08.2024	ИНИЦИАЛЫ, ФАМИЛИЯ

Земельный участок				
вид объекта недвижимости				
Лист № 220 раздела 4.2	Всего листов раздела 4.2: 344		Всего разделов: 8	Всего листов выписки: 723
16.07.2025г. № КУВН-001/2025-140568604				
Кадастровый номер:			78:31:0001417:4284	
1	2	3	4	5
112	93956.48	117840.73	-	-
113	93955.99	117844.25	-	-
114	93955.93	117844.67	-	-
115	93955.63	117846.24	-	-
116	93954.14	117854.51	-	-
117	93953.43	117859.44	-	-
118	93952.62	117865.78	-	-
119	93952.23	117868.64	-	-
120	93951.27	117873.32	-	-
121	93950.69	117876.56	-	-
1	94050.9	117678.87	-	-
2	94052.46	117675.8	-	-
3	94060.44	117671.67	-	-
4	94061.71	117670.48	-	-
5	94062.14	117668.82	-	-
6	94062.16	117662.98	-	-
7	94062.17	117652.74	-	-
8	94062.42	117651.66	-	-
9	94062.89	117649	-	-
10	94063.02	117648.05	-	-
11	94063.02	117647.1	-	-
12	94062.89	117646.16	-	-
13	94062.64	117645.24	-	-
14	94062.26	117644.37	-	-
15	94062.19	117644.25	-	-
16	94062.2	117632.92	-	-
17	94062.39	117631.14	-	-
18	94062.7	117629.46	-	-
19	94071.34	117607.03	-	-

ПОЛНОЕ НАИМЕНОВАНИЕ ДОЛЖНОСТИ	 ДОКУМЕНТ ПОДПИСАН ЭЛЕКТРОННОЙ ПОДПИСЬЮ Стороны: ООО «СВЕТЛОТЕХНИКА» ОГРН 5027000000000 Вид деятельности: ФЕДЕРАЛЬНАЯ СЛУЖБА ГОСУДАРСТВЕННОЙ РЕГИСТРАЦИИ, КАДАСТРА И КАРТОГРАФИИ Действителен с 01.08.2024 по 31.08.2025	НИНЦНАМ, ФИМИЛКА

Земельный участок вид объекта недвижимости					
Лист № 221 раздела 4.2		Всего листов раздела 4.2: 344		Всего разделов: 8	Всего листов выписки: 723
16.07.2025г. № КУВИИ-001/2025-140568604					
Кадастровый номер:		78:31:0001417:4284			
1	2	3	4	5	
20	94076.22	117594.11	-	-	
21	94077.97	117589.58	-	-	
22	94079.57	117585.53	-	-	
23	94079.74	117585.09	-	-	
24	94080.49	117584.76	-	-	
25	94081.27	117585.05	-	-	
26	94081.61	117585.81	-	-	
27	94081.31	117586.58	-	-	
28	94079.84	117590.31	-	-	
29	94078.09	117594.83	-	-	
30	94073.2	117607.74	-	-	
31	94068.91	117618.92	-	-	
32	94064.63	117630.01	-	-	
33	94064.37	117631.43	-	-	
34	94064.2	117633.03	-	-	
35	94064.16	117662.99	-	-	
36	94064.13	117669.08	-	-	
37	94063.5	117671.54	-	-	
38	94061.61	117673.31	-	-	
39	94051.71	117678.45	-	-	
40	94050.9	117678.87	-	-	



ПОЛНОЕ НАИМЕНОВАНИЕ ДОЛЖНОСТИ

ИНИЦИАЛЫ, ФАМИЛИЯ

Земельный участок				
вид объекта недвижимости				
Лист № 222 раздела 4.2	Всего листов раздела 4.2: 344	Всего разделов: 8	Всего листов выписки: 723	
16.07.2025г. № КУВИИ-001/2025-140568604				
Кадастровый номер:		78:31:0001417:4284		
Сведения о характерных точках границы части (частей) земельного участка				
Учетный номер части: 78:31:0001417:4284/115				
Система координат				
Номер точки	Координаты, м		Описание закрепления на местности	Средняя квадратичная погрешность определения координат характерных точек границ земельного участка, м
	X	Y		
1	2	3	4	5
1	94100.03	117569.92	-	-
2	94101.89	117570.65	-	-
3	94101.75	117571.02	-	-
4	94100.99	117571.36	-	-
5	94100.22	117571.06	-	-
6	94099.88	117570.3	-	-
7	94100.03	117569.92	-	-

ПОЛНОЕ НАИМЕНОВАНИЕ ДОЛЖНОСТИ	 ДОКУМЕНТ ПОДПИСАН ЭЛЕКТРОННОЙ ПОДПИСЬЮ Стороны: ООО «СВЕТЛОТОВАРНОПРОДУКЦИОННОЕ ПРЕДПРИЯТИЕ «СВЕТЛОТОВАР» Федеральное государственное учреждение «ФЕДЕРАЛЬНОЕ АГЕНТСТВО ПО ТЕХНИЧЕСКОМУ РЕГУЛИРОВАНИЮ И МЕТРОЛОГИИ» Федеральное государственное учреждение «ФЕДЕРАЛЬНОЕ АГЕНТСТВО ПО ТЕХНИЧЕСКОМУ РЕГУЛИРОВАНИЮ И МЕТРОЛОГИИ» Федеральное государственное учреждение «ФЕДЕРАЛЬНОЕ АГЕНТСТВО ПО ТЕХНИЧЕСКОМУ РЕГУЛИРОВАНИЮ И МЕТРОЛОГИИ»	ИНИЦИАЛЫ, ФАМИЛИЯ

Земельный участок				
вид объекта недвижимости				
Лист № 223 раздела 4.2	Всего листов раздела 4.2: 344	Всего разделов: 8	Всего листов выписки: 723	
16.07.2025г. № КУВН-001/2025-140568604				
Кадастровый номер:		78:31:0001417:4284		
Сведения о характерных точках границы части (частей) земельного участка				
Учетный номер части: 78:31:0001417:4284/116				
Система координат				
Номер точки	Координаты, м		Описание закрепления на местности	Средняя квадратичная погрешность определения координат характерных точек границ земельного участка, м
	X	Y		
1	2	3	4	5
1	94091.28	117566.54	-	-
2	94093.15	117567.27	-	-
3	94093	117567.65	-	-
4	94092.24	117567.97	-	-
5	94091.47	117567.67	-	-
6	94091.14	117566.9	-	-
7	94091.28	117566.54	-	-

ПОЛНОЕ НАИМЕНОВАНИЕ ДОЛЖНОСТИ	 ДОКУМЕНТ ПОДПИСАН ЭЛЕКТРОННОЙ ПОДПИСЬЮ	ИНИЦИАЛЫ, ФАМИЛИЯ
	Ссылка на документ: 78:31:0001417:4284/116 Вид документа: ФЕДЕРАЛЬНАЯ СЛУЖБА ГОСУДАРСТВЕННОЙ РЕГИСТРАЦИИ, КАДАСТРА И КАРТОГРАФИИ Действителен с 01.08.2024 по 31.08.2025	

Земельный участок			
вид объекта недвижимости			
Лист № 224 раздела 4.2	Всего листов раздела 4.2: 344	Всего разделов: 8	Всего листов выписки: 723
16.07.2025г. № КУВИИ-001/2025-140568604			
Кадастровый номер:		78:31:0001417:4284	

Сведения о характерных точках границы части (частей) земельного участка			
Учетный номер части: 78:31:0001417:4284/117			

Номер точки	Координаты, м		Описание закрепления на местности	Средняя квадратичная погрешность определения координат характерных точек границ земельного участка, м	
	X	Y			
1	2	3	4	5	
1	94219.86	117871.46	-	-	
2	94218.95	117873.29	-	-	
3	94218.16	117873.15	-	-	
4	94217.99	117873.19	-	-	
5	94217.54	117873.6	-	-	
6	94217.14	117874.11	-	-	
7	94214.19	117880.28	-	-	
8	94209.24	117890.54	-	-	
9	94200.29	117910.76	-	-	
10	94200.36	117911.14	-	-	
11	94198.98	117913	-	-	
12	94198.47	117913.21	-	-	
13	94196.73	117912.94	-	-	
14	94194.41	117911.87	-	-	
15	94185.47	117907.88	-	-	
16	94180.64	117905.57	-	-	
17	94179.24	117904.89	-	-	
18	94176.37	117903.54	-	-	
19	94165.71	117898.8	-	-	
20	94164.11	117898.26	-	-	
21	94163.96	117898.18	-	-	
22	94163.76	117898.4	-	-	
23	94163.57	117898.75	-	-	
24	94163.29	117899.31	-	-	

полное наименование должности	 ДОКУМЕНТ ПОДПИСАН ЭЛЕКТРОННОЙ ПОДПИСЬЮ	инициалы, фамилия
	Служба государственного кадастрового учета Федеральная служба государственной регистрации, кадастра и картографии Деловая линия: +7 (800) 201-00-20	

Земельный участок				
вид объекта недвижимости				
Лист № 225 раздела 4.2	Всего листов раздела 4.2: 344		Всего разделов: 8	Всего листов выписки: 723
16.07.2025г. № КУВН-001/2025-140568604				
Кадастровый номер:			78:31:0001417:4284	
1	2	3	4	5
25	94162.84	117900.75	-	-
26	94161.99	117902.6	-	-
27	94162.03	117903.97	-	-
28	94161.08	117904.58	-	-
29	94160.12	117904.11	-	-
30	94159.89	117904	-	-
31	94155.73	117904.57	-	-
32	94151.77	117906.26	-	-
33	94149.73	117905.31	-	-
34	94149.3	117906.55	-	-
35	94143.09	117903.68	-	-
36	94137.18	117900.86	-	-
37	94132.72	117898.69	-	-
38	94131.48	117898.26	-	-
39	94131.46	117898.29	-	-
40	94129.76	117897.25	-	-
41	94129.98	117896.89	-	-
42	94130.44	117896.43	-	-
43	94131.15	117896.18	-	-
44	94131.79	117896.25	-	-
45	94133.48	117896.84	-	-
46	94138.05	117899.06	-	-
47	94150.09	117904.81	-	-
48	94155.19	117902.63	-	-
49	94160.09	117901.95	-	-
50	94160.19	117901.71	-	-
51	94160.97	117900.03	-	-
52	94161.43	117898.56	-	-
53	94161.8	117897.83	-	-

ПОЛНОЕ НАИМЕНОВАНИЕ ДОЛЖНОСТИ	 ДОКУМЕНТ ПОДПИСАН ЭЛЕКТРОННОЙ ПОДПИСЬЮ Стороженко СВЕТЛАНА АЛЕКСАНДРОВНА Исполнитель ФЕДЕРАЛЬНАЯ СЛУЖБА ГОСУДАРСТВЕННОЙ РЕГИСТРАЦИИ, КАДАСТРА И КАРТОГРАФИИ Дубликат от 01.08.2024 по 24.08.2024	НИНЦЫ, ФАМИЛИЯ

Земельный участок				
вид объекта недвижимости				
Лист № 226 раздела 4.2	Всего листов раздела 4.2: 344		Всего разделов: 8	Всего листов выписки: 723
16.07.2025г. № КУВН-001/2025-140568604				
Кадастровый номер:			78:31:0001417:4284	
1	2	3	4	5
54	94162.11	117897.24	-	-
55	94162.9	117896.39	-	-
56	94164.1	117896	-	-
57	94164.9	117896.41	-	-
58	94166.43	117896.93	-	-
59	94177.21	117901.72	-	-
60	94180.1	117903.09	-	-
61	94181.51	117903.76	-	-
62	94186.31	117906.06	-	-
63	94195.24	117910.05	-	-
64	94197.31	117911	-	-
65	94197.9	117911.1	-	-
66	94198.23	117910.65	-	-
67	94198.21	117910.52	-	-
68	94207.43	117889.7	-	-
69	94212.38	117879.42	-	-
70	94215.43	117873.05	-	-
71	94216.04	117872.26	-	-
72	94216.17	117872.14	-	-
73	94216.77	117871.6	-	-
74	94217.23	117871.3	-	-
75	94217.82	117871.13	-	-
76	94218.36	117871.15	-	-
77	94219.39	117871.34	-	-
78	94219.51	117871.29	-	-
79	94219.86	117871.46	-	-



ДОКУМЕНТ ПОДПИСАН
ЭЛЕКТРОННОЙ ПОДПИСЬЮ

Судьями ОБЩЕСТВА С ОГРАНИЧЕННОЙ ОТВЕТСТВЕННОСТЬЮ
Имями ФЕДЕРАЛЬНАЯ СЛУЖБА ГОСУДАРСТВЕННОЙ
РЕГИСТРАЦИИ, КАДАСТРА И КАРТОГРАФИИ
Действителен с 01.06.2024 по 31.05.2031

ПОЛНОЕ НАИМЕНОВАНИЕ ДОЛЖНОСТИ

ИНИЦИАЛЫ, ФАМИЛИЯ

Земельный участок				
вид объекта недвижимости				
Лист № 227 раздела 4.2	Всего листов раздела 4.2: 344	Всего разделов: 8	Всего листов выписки: 723	
16.07.2025г. № КУВН-001/2025-140568604				
Кадастровый номер:		78:31:0001417:4284		
Сведения о характерных точках границы части (частей) земельного участка				
Учетный номер части: 78:31:0001417:4284/118				
Система координат				
Номер точки	Координаты, м		Описание закрепления на местности	Средняя квадратичная погрешность определения координат характерных точек границ земельного участка, м
	X	Y		
1	2	3	4	5
1	94137.42	117583.96	-	-
2	94137.14	117584.69	-	-
3	94136.38	117585.02	-	-
4	94135.61	117584.72	-	-
5	94135.27	117583.97	-	-
6	94135.56	117583.23	-	-
7	94137.42	117583.96	-	-

ПОЛНОЕ НАИМЕНОВАНИЕ ДОЛЖНОСТИ	 ДОКУМЕНТ ПОДПИСАН ЭЛЕКТРОННОЙ ПОДПИСЬЮ	ИНИЦИАЛЫ, ФАМИЛИЯ
	Ссылка на документ: 78:31:0001417:4284/118 Вид документа: ФЕДЕРАЛЬНАЯ СЛУЖБА ГОСУДАРСТВЕННОЙ РЕГИСТРАЦИИ, КАДАСТРА И КАРТОГРАФИИ Действителен с 01.08.2024 по 31.08.2025	

Земельный участок				
вид объекта недвижимости				
Лист № 230 раздела 4.2	Всего листов раздела 4.2: 344	Всего разделов: 8	Всего листов выписки: 723	
16.07.2025г. № КУВН-001/2025-140568604				
Кадастровый номер:		78:31:0001417:4284		
Сведения о характерных точках границы части (частей) земельного участка				
Учетный номер части: 78:31:0001417:4284/121				
Система координат				
Номер точки	Координаты, м		Описание закрепления на местности	Средняя квадратичная погрешность определения координат характерных точек границ земельного участка, м
	X	Y		
1	2	3	4	5
1	94092.45	117566.99	-	-
2	94094.32	117567.72	-	-
3	94094.16	117568.11	-	-
4	94093.4	117568.44	-	-
5	94092.63	117568.13	-	-
6	94092.3	117567.37	-	-
7	94092.45	117566.99	-	-

	 ДОКУМЕНТ ПОДПИСАН ЭЛЕКТРОННОЙ ПОДПИСЬЮ Стороны: ООО «СВЕТЛОСЛАВ» ОГРН/ИНН 78:0308003891 Владелец: ФЕДЕРАЛЬНАЯ СЛУЖБА ГОСУДАРСТВЕННОЙ РЕГИСТРАЦИИ, КАДАСТРА И КАРТОГРАФИИ Действителен с 01.09.2024 по 31.08.2031		
	ПОЛНОЕ НАИМЕНОВАНИЕ ДОЛЖНОСТИ		ИНИЦИАЛЫ, ФАМИЛИЯ

Земельный участок				
вид объекта недвижимости				
Лист № 231 раздела 4.2		Всего листов раздела 4.2: 344		Всего разделов: 8
Всего листов выписки: 723				
16.07.2025г. № КУВИИ-001/2025-140568604				
Кадастровый номер:		78:31:0001417:4284		
Сведения о характерных точках границы части (частей) земельного участка				
Учетный номер части: 78:31:0001417:4284/122				
Система координат				
Номер точки	Координаты, м		Описание закрепления на местности	Средняя квадратичная погрешность определения координат характерных точек границ земельного участка, м
	X	Y		
1	2	3	4	5
1	94134.51	117582.83	-	-
2	94136.37	117583.55	-	-
3	94136.09	117584.28	-	-
4	94135.34	117584.62	-	-
5	94134.56	117584.32	-	-
6	94134.23	117583.56	-	-
7	94134.51	117582.83	-	-



ПОЛНОЕ НАИМЕНОВАНИЕ ДОЛЖНОСТИ

ИНИЦИАЛЫ, ФАМИЛИЯ

Земельный участок				
вид объекта недвижимости				
Лист № 232 раздела 4.2	Всего листов раздела 4.2: 344	Всего разделов: 8	Всего листов выписки: 723	
16.07.2025г. № КУВИИ-001/2025-140568604				
Кадастровый номер:		78:31:0001417:4284		
Сведения о характерных точках границы части (частей) земельного участка				
Учетный номер части: 78:31:0001417:4284/123				
Система координат				
Номер точки	Координаты, м		Описание закрепления на местности	Средняя квадратичная погрешность определения координат характерных точек границ земельного участка, м
	X	Y		
1	2	3	4	5
1	94101.62	117570.54	-	-
2	94103.49	117571.26	-	-
3	94103.34	117571.64	-	-
4	94102.58	117571.98	-	-
5	94101.81	117571.68	-	-
6	94101.47	117570.92	-	-
7	94101.62	117570.54	-	-




ДОКУМЕНТ ПОДПИСАН
ЭЛЕКТРОННОЙ ПОДПИСЬЮ

Стороной ООО «СВЕТЛОСЛАВКА» ОГРН/ОГРНИП/ИНН 78-0707003333
Уполномоченный: ФЕДЕРАЛЬНАЯ СЛУЖБА ГОСУДАРСТВЕННОЙ
РЕГИСТРАЦИИ, КАДАСТРА И КАРТОГРАФИИ
Действителен с 01.08.2024 по 31.08.2025

ПОЛНОЕ НАИМЕНОВАНИЕ ДОЛЖНОСТИ

НИНЦНАМ, ФАМИЛИЯ


Земельный участок				
вид объекта недвижимости				
Лист № 233 раздела 4.2	Всего листов раздела 4.2: 344	Всего разделов: 8	Всего листов выписки: 723	
16.07.2025г. № КУВИИ-001/2025-140568604				
Кадастровый номер:		78:31:0001417:4284		
Сведения о характерных точках границы части (частей) земельного участка				
Учетный номер части: 78:31:0001417:4284/124				
Система координат				
Номер точки	Координаты, м		Описание закрепления на местности	Средняя квадратичная погрешность определения координат характерных точек границ земельного участка, м
	X	Y		
1	2	3	4	5
1	94143.42	117586.55	-	-
2	94145.02	117587.19	-	-
3	94145.28	117587.29	-	-
4	94145.1	117587.76	-	-
5	94144.34	117588.09	-	-
6	94143.56	117587.79	-	-
7	94143.23	117587.03	-	-
8	94143.42	117586.55	-	-

ПОЛНОЕ НАИМЕНОВАНИЕ ДОЛЖНОСТИ	 ДОКУМЕНТ ПОДПИСАН ЭЛЕКТРОННОЙ ПОДПИСЬЮ Стороженко Александровича Игоревича Инициалы ФИО Федеральная служба государственной регистрации, кадастра и картографии Действителен с 01.08.2024 по 31.08.2025	НИНЦИАЛЫ, ФИО

Земельный участок вид объекта недвижимости			
Лист № 234 раздела 4.2	Всего листов раздела 4.2: 344	Всего разделов: 8	Всего листов выписки: 723
16.07.2025г. № КУВИИ-001/2025-140568604			
Кадастровый номер:		78:31:0001417:4284	

Сведения о характерных точках границы части (частей) земельного участка Учетный номер части: 78:31:0001417:4284/125	
------------------------------------------------------------------------------------------------------------------------	--

Номер точки	Координаты, м		Описание закрепления на местности	Средняя квадратичная погрешность определения координат характерных точек границ земельного участка, м	
	X	Y		Система координат	
1	2	3	4	5	
1	94089.45	117566.28	-	-	
2	94089.6	117565.89	-	-	
3	94091.47	117566.61	-	-	
4	94091.32	117567	-	-	
5	94090.56	117567.33	-	-	
6	94089.79	117567.04	-	-	
7	94089.45	117566.28	-	-	
1	93933.5	117757.78	-	-	
2	93931.31	117757.86	-	-	
3	93930.53	117757.74	-	-	
4	93929.78	117757.28	-	-	
5	93929.32	117756.65	-	-	
6	93928.93	117755.8	-	-	
7	93928.58	117755.87	-	-	
8	93923.07	117760.16	-	-	
9	93920.45	117761.71	-	-	
10	93919.93	117762.02	-	-	
11	93919.6	117762.22	-	-	
12	93918.9	117762.42	-	-	
13	93918.07	117762.25	-	-	
14	93917.51	117761.78	-	-	
15	93917.12	117761.24	-	-	
16	93916.91	117760.94	-	-	
17	93915.67	117759.15	-	-	

ПОЛНОЕ НАИМЕНОВАНИЕ ДОЛЖНОСТИ	 ДОКУМЕНТ ПОДПИСАН ЭЛЕКТРОННОЙ ПОДПИСЬЮ	ИНИЦИАЛЫ, ФАМИЛИЯ
	Служба государственного кадастрового учета Федеральная служба государственной регистрации, кадастра и картографии Дубликат от 02.08.2024 по 24.08.2024	

Земельный участок				
вид объекта недвижимости				
Лист № 235 раздела 4.2	Всего листов раздела 4.2: 344		Всего разделов: 8	Всего листов выписки: 723
16.07.2025г. № КУВИИ-001/2025-140568604				
Кадастровый номер:			78:31:0001417:4284	
1	2	3	4	5
18	93913.36	117755.79	-	-
19	93909.8	117750.66	-	-
20	93909.66	117749.89	-	-
21	93909.47	117749.19	-	-
22	93908.89	117748.12	-	-
23	93904.94	117745.01	-	-
24	93904.89	117744.38	-	-
25	93903.51	117734.16	-	-
26	93902.51	117724.05	-	-
27	93902.82	117717.08	-	-
28	93902.54	117711.98	-	-
29	93901.08	117691.76	-	-
30	93899.82	117671.6	-	-
31	93898.73	117653.29	-	-
32	93898.17	117641.55	-	-
33	93899.63	117636.91	-	-
34	93901.05	117630.89	-	-
35	93901.75	117624.69	-	-
36	93901.31	117615.35	-	-
37	93900.9	117603.83	-	-
38	93900.65	117598.78	-	-
39	93900.69	117591.35	-	-
40	93900.81	117589.63	-	-
41	93900.94	117588.98	-	-
42	93901.13	117588.58	-	-
43	93901.61	117588.24	-	-
44	93902.06	117588.19	-	-
45	93902.22	117588.22	-	-
46	93909.18	117589.38	-	-

ПОЛНОЕ НАИМЕНОВАНИЕ ДОЛЖНОСТИ	 ДОКУМЕНТ ПОДПИСАН ЭЛЕКТРОННОЙ ПОДПИСЬЮ Стороны: ООО «СВЕТЛОТОВАРНОПРОДУКЦИОННОЕ ПРЕДПРИЯТИЕ «СВЕТЛОТОВАР» Федеральное государственное учреждение «Федеральный центр кадастровых работ» Деловая линия: +7 (495) 201-11-24 (с 09:00 до 18:00)	ИНИЦИАЛЫ, ФАМИЛИЯ

Земельный участок				
вид объекта недвижимости				
Лист № 236 раздела 4.2	Всего листов раздела 4.2: 344		Всего разделов: 8	Всего листов выписки: 723
16.07.2025г. № КУВИИ-001/2025-140568604				
Кадастровый номер:			78:31:0001417:4284	
1	2	3	4	5
47	93910.92	117589.87	-	-
48	93911.58	117589.9	-	-
49	93916.32	117589.65	-	-
50	93918.83	117589.81	-	-
51	93935.48	117591.46	-	-
52	93941.32	117591.1	-	-
53	93943.89	117591.24	-	-
54	93946.81	117590.9	-	-
55	93947	117590.88	-	-
56	93947.1	117590.85	-	-
57	93947.47	117590.69	-	-
58	93947.68	117590.69	-	-
59	93956.96	117590.77	-	-
60	93956.97	117591.22	-	-
61	93961.26	117591.49	-	-
62	93961.32	117590.81	-	-
63	93962.61	117590.82	-	-
64	93962.62	117591.04	-	-
65	93965.69	117591.26	-	-
66	93965.73	117592.23	-	-
67	93965.13	117592.84	-	-
68	93947.87	117592.7	-	-
69	93947.76	117592.74	-	-
70	93947.38	117592.85	-	-
71	93947.05	117592.89	-	-
72	93943.95	117593.24	-	-
73	93941.32	117593.1	-	-
74	93935.45	117593.47	-	-
75	93918.68	117591.81	-	-

ПОЛНОЕ НАИМЕНОВАНИЕ ДОЛЖНОСТИ	 ДОКУМЕНТ ПОДПИСАН ЭЛЕКТРОННОЙ ПОДПИСЬЮ Стороны: ОБЩЕСТВО С ОГРАНИЧЕННОЙ ОТВЕТСТВЕННОСТЬЮ «ВЕНДИ» ФЕДЕРАЛЬНАЯ СЛУЖБА ГОСУДАРСТВЕННОЙ РЕГИСТРАЦИИ, КАДАСТРА И КАРТОГРАФИИ Действителен с 01.08.2024 по 31.08.2025	ИНИЦИАЛЫ, ФАМИЛИЯ

Земельный участок				
вид объекта недвижимости				
Лист № 237 раздела 4.2	Всего листов раздела 4.2: 344		Всего разделов: 8	Всего листов выписки: 723
16.07.2025г. № КУВИИ-001/2025-140568604				
Кадастровый номер:			78:31:0001417:4284	
1	2	3	4	5
76	93916.31	117591.65	-	-
77	93911.58	117591.91	-	-
78	93910.7	117591.86	-	-
79	93910.6	117591.85	-	-
80	93908.74	117591.34	-	-
81	93902.77	117590.34	-	-
82	93902.69	117591.42	-	-
83	93902.65	117598.73	-	-
84	93902.9	117603.74	-	-
85	93903.31	117615.27	-	-
86	93903.75	117624.76	-	-
87	93903.03	117631.24	-	-
88	93901.56	117637.45	-	-
89	93900.18	117641.81	-	-
90	93900.73	117653.18	-	-
91	93901.81	117671.47	-	-
92	93903.08	117691.62	-	-
93	93904.53	117711.85	-	-
94	93904.82	117717.07	-	-
95	93904.51	117723.99	-	-
96	93905.5	117733.92	-	-
97	93906.85	117743.97	-	-
98	93910.1	117746.52	-	-
99	93910.47	117746.84	-	-
100	93911.34	117748.44	-	-
101	93911.62	117749.46	-	-
102	93911.69	117749.89	-	-
103	93915	117754.65	-	-
104	93917.31	117758.02	-	-

ПОЛНОЕ НАИМЕНОВАНИЕ ДОЛЖНОСТИ	 ДОКУМЕНТ ПОДПИСАН ЭЛЕКТРОННОЙ ПОДПИСЬЮ Стороны: ООО «СЕРВИС-КАДАСТР» ОГРН/ИНН 78-03-0001417-001 Вид деятельности: ФЕДЕРАЛЬНАЯ СЛУЖБА ГОСУДАРСТВЕННОЙ РЕГИСТРАЦИИ, КАДАСТРА И КАРТОГРАФИИ Действителен с 01.08.2024 по 31.08.2025	ИНИЦИАЛЫ, ФАМИЛИЯ


Земельный участок				
вид объекта недвижимости				
Лист № 238 раздела 4.2	Всего листов раздела 4.2: 344		Всего разделов: 8	Всего листов выписки: 723
16.07.2025г. № КУВИИ-001/2025-140568604				
Кадастровый номер:			78:31:0001417:4284	
1	2	3	4	5
105	93918.54	117759.79	-	-
106	93918.74	117760.07	-	-
107	93918.91	117760.3	-	-
108	93919.23	117760.11	-	-
109	93919.42	117759.99	-	-
110	93921.94	117758.5	-	-
111	93927.54	117754.14	-	-
112	93927.73	117753.99	-	-
113	93929.5	117753.66	-	-
114	93930.38	117754.19	-	-
115	93931.05	117755.63	-	-
116	93931.16	117755.78	-	-
117	93931.43	117755.86	-	-
118	93933.17	117755.79	-	-
119	93933.28	117755.76	-	-
120	93933.31	117755.66	-	-
121	93933.37	117754.25	-	-
122	93933.4	117752.55	-	-
123	93933.64	117750.93	-	-
124	93934.3	117749.77	-	-
125	93936.18	117749.05	-	-
126	93937.3	117749.19	-	-
127	93940.87	117749.36	-	-
128	93943.98	117748.33	-	-
129	93950.23	117748.12	-	-
130	93950.76	117748.11	-	-
131	93952.97	117748.19	-	-
132	93953.65	117748.18	-	-
133	93953.95	117748.17	-	-

ПОЛНОЕ НАИМЕНОВАНИЕ ДОЛЖНОСТИ	 ДОКУМЕНТ ПОДПИСАН ЭЛЕКТРОННОЙ ПОДПИСЬЮ Стороны: ОБЩЕСТВО С ОГРАНИЧЕННОЙ ОТВЕТСТВЕННОСТЬЮ «ВЕНДИТ» ФЕДЕРАЛЬНАЯ СЛУЖБА ГОСУДАРСТВЕННОЙ РЕГИСТРАЦИИ, КАДАСТРА И КАРТОГРАФИИ Действителен с 01.06.2024 по 31.05.2031	ИНИЦИАЛЫ, ФАМИЛИЯ

Земельный участок				
вид объекта недвижимости				
Лист № 239 раздела 4.2	Всего листов раздела 4.2: 344		Всего разделов: 8	Всего листов выписки: 723
16.07.2025г. № КУВИИ-001/2025-140568604				
Кадастровый номер:			78:31:0001417:4284	
1	2	3	4	5
134	93955.68	117748.13	-	-
135	93955.8	117748.13	-	-
136	93956.56	117748.31	-	-
137	93957.15	117748.86	-	-
138	93934.74	117750.11	-	-
139	93935.06	117756.75	-	-
140	93935.04	117756.83	-	-
141	93934.33	117757.54	-	-
142	93933.5	117757.78	-	-
1	93960.04	117791.32	-	-
2	93959.59	117783.12	-	-
3	93959.79	117785.61	-	-
4	93959.92	117788.03	-	-
5	93960.08	117791.23	-	-
6	93960.04	117791.32	-	-
1	93960.36	117797.35	-	-
2	93960.25	117795.27	-	-
3	93960.51	117796.58	-	-
4	93960.57	117796.91	-	-
5	93960.36	117797.35	-	-
1	93961.21	117813.52	-	-
2	93961.23	117813.93	-	-
3	93960.85	117814.36	-	-
4	93960.69	117814.9	-	-
5	93960.48	117817.26	-	-
6	93959.75	117818.2	-	-
7	93959.5	117820.97	-	-
8	93958.31	117825.83	-	-
9	93958.11	117827.39	-	-

ПОЛНОЕ НАИМЕНОВАНИЕ ДОЛЖНОСТИ	 ДОКУМЕНТ ПОДПИСАН ЭЛЕКТРОННОЙ ПОДПИСЬЮ Службы государственного кадастрового учета и регистрации недвижимости Федеральной службы государственной регистрации, кадастра и картографии Дублирование с 01.06.2024 по 24.06.2024	ИНИЦИАЛЫ, ФАМИЛИЯ

Земельный участок				
вид объекта недвижимости				
Лист № 240 раздела 4.2	Всего листов раздела 4.2: 344		Всего разделов: 8	Всего листов выписки: 723
16.07.2025г. № КУВИИ-001/2025-140568604				
Кадастровый номер:			78:31:0001417:4284	
1	2	3	4	5
10	93957.49	117830.75	-	-
11	93957.01	117833.54	-	-
12	93956.1	117839.52	-	-
13	93955.88	117840.63	-	-
14	93955.4	117844.17	-	-
15	93955.34	117844.57	-	-
16	93955.05	117846.09	-	-
17	93954.29	117854.49	-	-
18	93953.57	117859.46	-	-
19	93952.76	117865.8	-	-
20	93952.37	117868.66	-	-
21	93951.4	117873.35	-	-
22	93950.83	117876.58	-	-
23	93948.87	117876.21	-	-
24	93949.44	117872.97	-	-
25	93949.94	117870.54	-	-
26	93950.39	117868.32	-	-
27	93950.78	117865.53	-	-
28	93951.59	117859.19	-	-
29	93952.3	117854.26	-	-
30	93953.07	117845.81	-	-
31	93953.36	117844.24	-	-
32	93953.42	117843.89	-	-
33	93953.91	117840.3	-	-
34	93954.13	117839.18	-	-
35	93955.03	117833.22	-	-
36	93955.53	117830.4	-	-
37	93956.14	117827.08	-	-
38	93956.34	117825.46	-	-

ПОЛНОЕ НАИМЕНОВАНИЕ ДОЛЖНОСТИ	 ДОКУМЕНТ ПОДПИСАН ЭЛЕКТРОННОЙ ПОДПИСЬЮ Стороны: ООО «СЕРВИС-КАДАСТР» ОГРН/ИНН 78-07-0001417 Вид деятельности: ФЕДЕРАЛЬНАЯ СЛУЖБА ГОСУДАРСТВЕННОЙ РЕГИСТРАЦИИ, КАДАСТРА И КАРТОГРАФИИ Действителен с 01.08.2024 по 31.08.2025	ИНИЦИАЛЫ, ФАМИЛИЯ


Земельный участок			
вид объекта недвижимости			
Лист № 242 раздела 4.2	Всего листов раздела 4.2: 344	Всего разделов: 8	Всего листов выписки: 723
16.07.2025г. № КУВН-001/2025-140568604			
Кадастровый номер:		78:31:0001417:4284	

Сведения о характерных точках границы части (частей) земельного участка			
Учетный номер части: 78:31:0001417:4284/126			

Номер точки	Координаты, м		Описание закрепления на местности	Средняя квадратичная погрешность определения координат характерных точек границ земельного участка, м
	X	Y		
1	2	3	4	5
1	94050.47	117679.72	-	-
2	94052.02	117676.66	-	-
3	94060.77	117672.13	-	-
4	94062.21	117670.77	-	-
5	94062.69	117668.89	-	-
6	94062.72	117662.99	-	-
7	94062.74	117649.86	-	-
8	94062.89	117649	-	-
9	94063.02	117648.05	-	-
10	94063.02	117647.1	-	-
11	94062.89	117646.16	-	-
12	94062.74	117645.62	-	-
13	94062.76	117632.95	-	-
14	94062.95	117631.2	-	-
15	94063.22	117629.67	-	-
16	94071.86	117607.23	-	-
17	94076.74	117594.32	-	-
18	94078.49	117589.78	-	-
19	94080.09	117585.73	-	-
20	94080.26	117585.29	-	-
21	94081.02	117584.96	-	-
22	94081.79	117585.25	-	-
23	94082.13	117586.01	-	-
24	94081.83	117586.78	-	-

ПОЛНОЕ НАИМЕНОВАНИЕ ДОЛЖНОСТИ	 ДОКУМЕНТ ПОДПИСАН ЭЛЕКТРОННОЙ ПОДПИСЬЮ	ИНИЦИАЛЫ, ФАМИЛИЯ
	Служба государственного кадастрового учета и регистрации недвижимости Федеральная служба государственной регистрации, кадастра и картографии Дублирование с 01.08.2024 по 24.08.2024	

Земельный участок				
вид объекта недвижимости				
Лист № 243 раздела 4.2	Всего листов раздела 4.2: 344		Всего разделов: 8	Всего листов выписки: 723
16.07.2025г. № КУВИИ-001/2025-140568604				
Кадстровый номер:			78:31:0001417:4284	
1	2	3	4	5
25	94080.36	117590.51	-	-
26	94078.61	117595.03	-	-
27	94073.73	117607.94	-	-
28	94069.43	117619.12	-	-
29	94065.16	117630.21	-	-
30	94064.93	117631.48	-	-
31	94064.76	117633.06	-	-
32	94064.72	117662.99	-	-
33	94064.69	117669.15	-	-
34	94064	117671.83	-	-
35	94061.94	117673.78	-	-
36	94051.96	117678.94	-	-
37	94050.47	117679.72	-	-
1	94129.51	117897.1	-	-
2	94128	117896.17	-	-
3	94126.67	117898.81	-	-
4	94126.96	117897.97	-	-
5	94127.41	117896.86	-	-
6	94128.07	117895.48	-	-
7	94127.76	117894.89	-	-
8	94126.85	117893.81	-	-
9	94126.78	117893.49	-	-
10	94125.68	117887.67	-	-
11	94124.78	117883.1	-	-
12	94123.68	117877.94	-	-
13	94119.25	117857.55	-	-
14	94118.95	117857.14	-	-
15	94118.13	117856.91	-	-
16	94088.41	117845.06	-	-



ПОЛНОЕ НАИМЕНОВАНИЕ ДОЛЖНОСТИ

ИНИЦИАЛЫ, ФАМИЛИЯ

Земельный участок				
вид объекта недвижимости				
Лист № 244 раздела 4.2	Всего листов раздела 4.2: 344		Всего разделов: 8	Всего листов выписки: 723
16.07.2025г. № КУВН-001/2025-140568604				
Кадастровый номер:			78:31:0001417:4284	
1	2	3	4	5
17	94085.44	117843.71	-	-
18	94085.31	117843.66	-	-
19	94077.7	117837.16	-	-
20	94062.4	117824.01	-	-
21	94060.42	117818.34	-	-
22	94045.37	117813.44	-	-
23	94036.63	117810.59	-	-
24	94036.48	117810.07	-	-
25	94035.09	117805.17	-	-
26	94027.21	117777.31	-	-
27	94022.87	117762.3	-	-
28	94022.33	117760.72	-	-
29	94022.1	117759.64	-	-
30	94022.09	117758.27	-	-
31	94023.55	117738.31	-	-
32	94024.54	117726.31	-	-
33	94025.34	117714.37	-	-
34	94026.36	117700.4	-	-
35	94026.76	117694.39	-	-
36	94028.27	117690.31	-	-
37	94031.51	117687.34	-	-
38	94031.62	117687.28	-	-
39	94034.95	117685.55	-	-
40	94035.26	117685.63	-	-
41	94036.77	117685.88	-	-
42	94038.31	117685.97	-	-
43	94038.48	117685.96	-	-
44	94032.66	117688.99	-	-
45	94029.98	117691.46	-	-

ПОЛНОЕ НАИМЕНОВАНИЕ ДОЛЖНОСТИ	 ДОКУМЕНТ ПОДПИСАН ЭЛЕКТРОННОЙ ПОДПИСЬЮ Стороны: ОБЩЕСТВО С ОГРАНИЧЕННОЙ ОТВЕТСТВЕННОСТЬЮ «ВЕНДИ» ФЕДЕРАЛЬНАЯ СЛУЖБА ГОСУДАРСТВЕННОЙ РЕГИСТРАЦИИ, КАДАСТРА И КАРТОГРАФИИ Действителен с 01.06.2024 по 31.05.2031	ИНИЦИАЛЫ, ФАМИЛИЯ

Земельный участок				
вид объекта недвижимости				
Лист № 245 раздела 4.2	Всего листов раздела 4.2: 344		Всего разделов: 8	Всего листов выписки: 723
16.07.2025г. № КУВН-001/2025-140568604				
Кадастровый номер:			78:31:0001417:4284	
1	2	3	4	5
46	94028.74	117694.81	-	-
47	94028.35	117700.54	-	-
48	94027.33	117714.51	-	-
49	94026.54	117726.46	-	-
50	94025.55	117738.46	-	-
51	94024.09	117758.34	-	-
52	94024.09	117759.42	-	-
53	94024.26	117760.18	-	-
54	94024.77	117761.7	-	-
55	94029.13	117776.76	-	-
56	94038.26	117809.01	-	-
57	94045.99	117811.54	-	-
58	94061.98	117816.74	-	-
59	94064.11	117822.84	-	-
60	94079	117835.65	-	-
61	94086.39	117841.95	-	-
62	94089.19	117843.21	-	-
63	94118.77	117855.01	-	-
64	94120.17	117855.4	-	-
65	94121.11	117856.71	-	-
66	94122.64	117863.74	-	-
67	94125.21	117875.56	-	-
68	94125.63	117877.52	-	-
69	94126.02	117879.34	-	-
70	94126.74	117882.7	-	-
71	94127.64	117887.29	-	-
72	94128.71	117892.91	-	-
73	94129.43	117893.76	-	-
74	94129.86	117894.58	-	-

ПОЛНОЕ НАИМЕНОВАНИЕ ДОЛЖНОСТИ	 ДОКУМЕНТ ПОДПИСАН ЭЛЕКТРОННОЙ ПОДПИСЬЮ Стороны: ООО «СЕРВИС-КАДАСТР» ОГРН/ИНН 78-07-0001417 Вид деятельности: ФЕДЕРАЛЬНАЯ СЛУЖБА ГОСУДАРСТВЕННОЙ РЕГИСТРАЦИИ, КАДАСТРА И КАРТОГРАФИИ Действителен с 01.06.2024 по 31.05.2031	ИНИЦИАЛЫ, ФАМИЛИЯ

Земельный участок				
вид объекта недвижимости				
Лист № 246 раздела 4.2	Всего листов раздела 4.2: 344		Всего разделов: 8	Всего листов выписки: 723
16.07.2025г. № КУВН-001/2025-140568604				
Кадастровый номер:			78:31:0001417:4284	
1	2	3	4	5
75	94130.26	117895.54	-	-
76	94130.07	117895.95	-	-
77	94129.51	117897.1	-	-
1	94094.67	117919.38	-	-
2	94088.51	117933.24	-	-
3	94088.16	117933.07	-	-
4	94088.23	117932.93	-	-
5	94089.85	117929.72	-	-
6	94091.79	117925.71	-	-
7	94092.52	117924.12	-	-
8	94093.79	117921.14	-	-
9	94094.67	117919.38	-	-
1	94097.08	117913.95	-	-
2	94097.09	117913.95	-	-
3	94097.02	117914.11	-	-
4	94097.08	117913.95	-	-
1	94117.08	117906.37	-	-
2	94102.35	117904.21	-	-
3	94102.82	117903.98	-	-
4	94103.34	117903.96	-	-
5	94104.37	117904.14	-	-
6	94110.23	117905.22	-	-
7	94112.86	117905.64	-	-
8	94117.08	117906.37	-	-
1	94122.39	117907.28	-	-
2	94122.23	117907.6	-	-
3	94121.44	117907.12	-	-
4	94122.39	117907.28	-	-

ПОЛНОЕ НАИМЕНОВАНИЕ ДОЛЖНОСТИ	 ДОКУМЕНТ ПОДПИСАН ЭЛЕКТРОННОЙ ПОДПИСЬЮ Служба государственного кадастрового учета и регистрации недвижимости Федеральная служба государственной регистрации, кадастра и картографии Действителен с 01.08.2024 по 31.08.2025	НИНЦНАМ, ФИМИЛКА

Земельный участок вид объекта недвижимости			
Лист № 247 раздела 4.2	Всего листов раздела 4.2: 344	Всего разделов: 8	Всего листов выписки: 723
16.07.2025г. № КУВИ-001/2025-140568604			
Кадстровый номер:		78:31:0001417:4284	

Сведения о характерных точках границы части (частей) земельного участка Учетный номер части: 78:31:0001417:4284/127			
------------------------------------------------------------------------------------------------------------------------	--	--	--

Номер точки	Координаты, м		Описание закрепления на местности	Система координат	
	X	Y		Средняя квадратичная погрешность определения координат характерных точек границ земельного участка, м	
1	2	3	4	5	
1	94103.79	117904.42	-	-	
2	94101.71	117904.12	-	-	
3	94101.75	117904.06	-	-	
4	94101.87	117903.8	-	-	
5	94102.1	117903.32	-	-	
6	94103.96	117899.71	-	-	
7	94105.13	117897.01	-	-	
8	94105.43	117896.14	-	-	
9	94105.58	117895.28	-	-	
10	94105.61	117894.36	-	-	
11	94105.59	117894.11	-	-	
12	94105.53	117892.37	-	-	
13	94105.37	117888.23	-	-	
14	94105.34	117888.01	-	-	
15	94105.27	117887.85	-	-	
16	94105.14	117887.67	-	-	
17	94104.97	117887.48	-	-	
18	94100.82	117882.25	-	-	
19	94096.94	117878.95	-	-	
20	94096.44	117876.84	-	-	
21	94093.32	117869.66	-	-	
22	94094.02	117868.2	-	-	
23	94094.06	117867.88	-	-	
24	94093.67	117867.14	-	-	

	 ДОКУМЕНТ ПОДПИСАН ЭЛЕКТРОННОЙ ПОДПИСЬЮ С помощью сертификата ключа проверки электронной подписи ФЕДЕРАЛЬНАЯ СЛУЖБА ГОСУДАРСТВЕННОЙ РЕГИСТРАЦИИ, КАДАСТРА И КАРТОГРАФИИ Действителен с 01.01.2018 по 31.03.2031	
	ПОЛНОЕ НАИМЕНОВАНИЕ ДОЛЖНОСТИ	ИНИЦИАЛЫ, ФАМИЛИЯ

Земельный участок				
вид объекта недвижимости				
Лист № 248 раздела 4.2	Всего листов раздела 4.2: 344		Всего разделов: 8	Всего листов выписки: 723
16.07.2025г. № КУВН-001/2025-140568604				
Кадастровый номер:			78:31:0001417:4284	
1	2	3	4	5
25	94093.08	117866.06	-	-
26	94092.85	117865.59	-	-
27	94092.65	117865.2	-	-
28	94088.6	117859.38	-	-
29	94086.75	117856.8	-	-
30	94086.4	117855.87	-	-
31	94086.39	117855.77	-	-
32	94085.43	117849.85	-	-
33	94085.42	117849.65	-	-
34	94085.74	117842.66	-	-
35	94085.73	117842.42	-	-
36	94078.44	117836.2	-	-
37	94063.37	117823.24	-	-
38	94062.64	117822.61	-	-
39	94060.96	117817.79	-	-
40	94038.07	117810.33	-	-
41	94036.38	117804.84	-	-
42	94031.85	117788.97	-	-
43	94028.62	117777.8	-	-
44	94023.78	117760.95	-	-
45	94023.55	117760.37	-	-
46	94023.32	117759.29	-	-
47	94024.82	117738.51	-	-
48	94025.75	117726.36	-	-
49	94026.61	117714.41	-	-
50	94027.65	117700.53	-	-
51	94028.08	117694.38	-	-
52	94029.31	117690.95	-	-
53	94031.98	117688.45	-	-

ПОЛНОЕ НАИМЕНОВАНИЕ ДОЛЖНОСТИ	 ДОКУМЕНТ ПОДПИСАН ЭЛЕКТРОННОЙ ПОДПИСЬЮ Стороны: ООО «СВЕТЛОЗВУКОВЫЕ КОММУНИКАЦИИ» Вид документа: ФЕДЕРАЛЬНАЯ СЛУЖБА ГОСУДАРСТВЕННОЙ РЕГИСТРАЦИИ, КАДАСТРА И КАРТОГРАФИИ Действителен с 01.08.2024 по 31.08.2025	НИНЦНАТЫ, ФИМИЛИЯ


Земельный участок			
вид объекта недвижимости			

Лист № 249 раздела 4.2	Всего листов раздела 4.2: 344	Всего разделов: 8	Всего листов выписки: 723
------------------------	-------------------------------	-------------------	---------------------------

16.07.2025г. № КУВИИ-001/2025-140568604

Кадстровый номер: 78:31:0001417:4284


1	2	3	4	5
54	94036.92	117685.89	-	-
55	94038.31	117685.97	-	-
56	94039.84	117685.89	-	-
57	94041.36	117685.67	-	-
58	94042.01	117685.5	-	-
59	94033.14	117690.1	-	-
60	94031.03	117692.08	-	-
61	94030.06	117694.79	-	-
62	94029.65	117700.68	-	-
63	94028.6	117714.55	-	-
64	94027.75	117726.51	-	-
65	94026.82	117738.66	-	-
66	94025.33	117759.15	-	-
67	94025.47	117759.79	-	-
68	94025.67	117760.31	-	-
69	94030.54	117777.24	-	-
70	94033.78	117788.42	-	-
71	94038.3	117804.27	-	-
72	94039.68	117808.75	-	-
73	94062.52	117816.19	-	-
74	94064.35	117821.44	-	-
75	94064.68	117821.72	-	-
76	94079.74	117834.68	-	-
77	94087.69	117841.46	-	-
78	94087.74	117842.66	-	-
79	94087.43	117849.64	-	-
80	94088.35	117855.35	-	-
81	94088.53	117855.85	-	-
82	94090.24	117858.23	-	-



ПОЛНОЕ НАИМЕНОВАНИЕ ДОЛЖНОСТИ

ИНИЦИАЛЫ, ФАМИЛИЯ

Земельный участок				
вид объекта недвижимости				
Лист № 250 раздела 4.2	Всего листов раздела 4.2: 344		Всего разделов: 8	Всего листов выписки: 723
16.07.2025г. № КУВИИ-001/2025-140568604				
Кадастровый номер:			78:31:0001417:4284	
1	2	3	4	5
83	94094.37	117864.17	-	-
84	94094.63	117864.69	-	-
85	94094.86	117865.14	-	-
86	94095.43	117866.2	-	-
87	94095.86	117867.02	-	-
88	94096.14	117867.24	-	-
89	94095.97	117868.76	-	-
90	94095.52	117869.7	-	-
91	94098.35	117876.21	-	-
92	94098.74	117877.86	-	-
93	94102.27	117880.85	-	-
94	94106.49	117886.18	-	-
95	94106.69	117886.39	-	-
96	94107.03	117886.87	-	-
97	94107.28	117887.46	-	-
98	94107.37	117888.04	-	-
99	94107.53	117892.3	-	-
100	94107.59	117894.02	-	-
101	94107.61	117894.33	-	-
102	94107.58	117895.48	-	-
103	94107.37	117896.65	-	-
104	94107	117897.74	-	-
105	94105.77	117900.57	-	-
106	94103.89	117904.22	-	-
107	94103.79	117904.42	-	-
1	94048.22	117682.27	-	-
2	94049.29	117681.24	-	-
3	94050.29	117680.07	-	-
4	94051.07	117678.54	-	-

ПОЛНОЕ НАИМЕНОВАНИЕ ДОЛЖНОСТИ	 ДОКУМЕНТ ПОДПИСАН ЭЛЕКТРОННОЙ ПОДПИСЬЮ Стороны: ОБЩЕСТВО С ОГРАНИЧЕННОЙ ОТВЕТСТВЕННОСТЬЮ "ВЕНЕЦ" ФЕДЕРАЛЬНАЯ СЛУЖБА ГОСУДАРСТВЕННОЙ РЕГИСТРАЦИИ, КАДАСТРА И КАРТОГРАФИИ Действителен с 01.08.2024 по 31.08.2024	НИНЦЫ ИЛИ, ФИМИЛИЯ

Земельный участок				
вид объекта недвижимости				
Лист № 251 раздела 4.2	Всего листов раздела 4.2: 344		Всего разделов: 8	Всего листов выписки: 723
16.07.2025г. № КУВИИ-001/2025-140568604				
Кадастровый номер:			78:31:0001417:4284	
1	2	3	4	5
5	94061.2	117673.27	-	-
6	94063.19	117671.41	-	-
7	94063.9	117668.73	-	-
8	94063.93	117662.93	-	-
9	94063.95	117648.91	-	-
10	94063.97	117632.91	-	-
11	94064.11	117631.62	-	-
12	94064.29	117630.15	-	-
13	94064.45	117629.86	-	-
14	94068.64	117619.01	-	-
15	94072.93	117607.78	-	-
16	94073.04	117607.48	-	-
17	94081.1	117586.51	-	-
18	94081.4	117585.74	-	-
19	94082.16	117585.4	-	-
20	94082.93	117585.7	-	-
21	94083.27	117586.45	-	-
22	94083.12	117586.84	-	-
23	94074.91	117608.2	-	-
24	94074.79	117608.5	-	-
25	94070.51	117619.72	-	-
26	94066.29	117630.65	-	-
27	94066.23	117630.79	-	-
28	94066.09	117631.85	-	-
29	94065.97	117633.02	-	-
30	94065.93	117662.93	-	-
31	94065.9	117669	-	-
32	94064.97	117672.48	-	-
33	94062.37	117674.92	-	-

ПОЛНОЕ НАИМЕНОВАНИЕ ДОЛЖНОСТИ	 ДОКУМЕНТ ПОДПИСАН ЭЛЕКТРОННОЙ ПОДПИСЬЮ Стороны: ООО «СВЕТЛОСЛАВОВСКИЙ ГОРНОПРОМЫСЛОВЫЙ КОМПЛЕКС» Вид деятельности: ФЕДЕРАЛЬНАЯ СЛУЖБА ГОСУДАРСТВЕННОЙ РЕГИСТРАЦИИ, КАДАСТРА И КАРТОГРАФИИ Действителен с 01.08.2024 по 31.08.2025	НИНЦЫ, ФАМИЛИЯ


Земельный участок				
вид объекта недвижимости				
Лист № 252 раздела 4.2	Всего листов раздела 4.2: 344	Всего разделов: 8	Всего листов выписки: 723	
16.07.2025г. № КУВИИ-001/2025-140568604				
Кадастровый номер:		78:31:0001417:4284		
1	2	3	4	5
34	94062.24	117674.98	-	-
35	94048.22	117682.27	-	-

	 <p>ДОКУМЕНТ ПОДПИСАН ЭЛЕКТРОННОЙ ПОДПИСЬЮ</p> <p>Сторона: ООО «СВЕТЛОСЛАВНОЕ СТОРОЖОВСКОЕ» Место: ФЕДЕРАЛЬНАЯ СЛУЖБА ГОСУДАРСТВЕННОЙ РЕГИСТРАЦИИ, КАДАСТРА И КАРТОГРАФИИ Действителен с 01.06.2024 по 31.05.2031</p>	
ПОЛНОЕ НАИМЕНОВАНИЕ ДОЛЖНОСТИ	ИНИЦИАЛЫ, ФАМИЛИЯ	

Земельный участок вид объекта недвижимости			
Лист № 253 раздела 4.2	Всего листов раздела 4.2: 344	Всего разделов: 8	Всего листов выписки: 723
16.07.2025г. № КУВИИ-001/2025-140568604			
Кадастровый номер:		78:31:0001417:4284	

Сведения о характерных точках границы части (частей) земельного участка Учетный номер части: 78:31:0001417:4284/128	
------------------------------------------------------------------------------------------------------------------------	--

Номер точки	Координаты, м		Описание закрепления на местности	Средняя квадратичная погрешность определения координат характерных точек границ земельного участка, м
	X	Y		
1	2	3	4	5
1	94130.12	117897.46	-	-
2	94128.4	117896.41	-	-
3	94128.76	117895.67	-	-
4	94128.52	117894.32	-	-
5	94128.12	117892.38	-	-
6	94127.26	117887.35	-	-
7	94125.38	117878.59	-	-
8	94124.98	117876.73	-	-
9	94123.71	117870.77	-	-
10	94122.22	117864	-	-
11	94120.76	117857.31	-	-
12	94120.07	117856.21	-	-
13	94118.71	117855.43	-	-
14	94089.07	117843.56	-	-
15	94086.46	117842.49	-	-
16	94078.71	117835.88	-	-
17	94063.65	117822.92	-	-
18	94063	117822.36	-	-
19	94061.29	117817.45	-	-
20	94038.41	117810	-	-
21	94036.78	117804.72	-	-
22	94032.26	117788.85	-	-
23	94029.02	117777.68	-	-
24	94024.18	117760.82	-	-

ПОЛНОЕ НАИМЕНОВАНИЕ ДОЛЖНОСТИ	 ДОКУМЕНТ ПОДПИСАН ЭЛЕКТРОННОЙ ПОДПИСЬЮ	ИНИЦИАЛЫ, ФАМИЛИЯ
	Служба государственного кадастрового учета и регистрации недвижимости Федеральная служба государственной регистрации, кадастра и картографии Дублирование с 01.08.2024 по 24.08.2024	

Земельный участок				
вид объекта недвижимости				
Лист № 254 раздела 4.2	Всего листов раздела 4.2: 344		Всего разделов: 8	Всего листов выписки: 723
16.07.2025г. № КУВИИ-001/2025-140568604				
Кадстровый номер:			78:31:0001417:4284	
1	2	3	4	5
25	94023.95	117760.25	-	-
26	94023.74	117759.26	-	-
27	94025.24	117738.54	-	-
28	94026.17	117726.39	-	-
29	94027.03	117714.44	-	-
30	94028.07	117700.56	-	-
31	94028.5	117694.46	-	-
32	94029.67	117691.19	-	-
33	94032.22	117688.8	-	-
34	94037.75	117685.94	-	-
35	94038.31	117685.97	-	-
36	94039.84	117685.89	-	-
37	94041.36	117685.67	-	-
38	94042.85	117685.28	-	-
39	94044.29	117684.75	-	-
40	94045.67	117684.07	-	-
41	94046.97	117683.25	-	-
42	94048.19	117682.3	-	-
43	94049.29	117681.24	-	-
44	94050.29	117680.07	-	-
45	94050.74	117679.19	-	-
46	94061.44	117673.62	-	-
47	94063.56	117671.63	-	-
48	94064.32	117668.79	-	-
49	94064.35	117662.93	-	-
50	94064.37	117648.91	-	-
51	94064.39	117632.93	-	-
52	94064.52	117631.67	-	-
53	94064.7	117630.28	-	-

ПОЛНОЕ НАИМЕНОВАНИЕ ДОЛЖНОСТИ	 ДОКУМЕНТ ПОДПИСАН ЭЛЕКТРОННОЙ ПОДПИСЬЮ Стороны: ОБЩЕСТВО С ОГРАНИЧЕННОЙ ОТВЕТСТВЕННОСТЬЮ "ВЕНДИ" ФЕДЕРАЛЬНАЯ СЛУЖБА ГОСУДАРСТВЕННОЙ РЕГИСТРАЦИИ, КАДАСТРА И КАРТОГРАФИИ Действителен с 01.08.2024 по 31.08.2025	НИНЦНАТЫ, ФИМИЛИЯ

Земельный участок				
вид объекта недвижимости				
Лист № 255 раздела 4.2	Всего листов раздела 4.2: 344		Всего разделов: 8	
Всего листов выписки: 723				
16.07.2025г. № КУВИИ-001/2025-140568604				
Кадстровый номер:			78:31:0001417:4284	
1	2	3	4	5
54	94064.83	117630.04	-	-
55	94069.03	117619.16	-	-
56	94073.32	117607.93	-	-
57	94073.43	117607.63	-	-
58	94081.49	117586.66	-	-
59	94081.79	117585.89	-	-
60	94082.55	117585.55	-	-
61	94083.32	117585.85	-	-
62	94083.66	117586.61	-	-
63	94083.51	117586.99	-	-
64	94075.3	117608.35	-	-
65	94075.19	117608.65	-	-
66	94070.9	117619.87	-	-
67	94066.67	117630.83	-	-
68	94066.51	117631.9	-	-
69	94066.39	117633.04	-	-
70	94066.35	117662.93	-	-
71	94066.32	117669.06	-	-
72	94065.34	117672.7	-	-
73	94062.61	117675.26	-	-
74	94062.49	117675.33	-	-
75	94043.04	117685.45	-	-
76	94033.39	117690.45	-	-
77	94031.39	117692.32	-	-
78	94030.48	117694.88	-	-
79	94030.07	117700.71	-	-
80	94029.02	117714.58	-	-
81	94028.17	117726.54	-	-
82	94027.24	117738.69	-	-

ПОЛНОЕ НАИМЕНОВАНИЕ ДОЛЖНОСТИ	 ДОКУМЕНТ ПОДПИСАН ЭЛЕКТРОННОЙ ПОДПИСЬЮ Служба государственного кадастрового учета и регистрации недвижимости Федеральная служба государственной регистрации, кадастра и картографии Действителен с 01.08.2024 по 31.08.2024	ИНИЦИАЛЫ, ФАМИЛИЯ

Земельный участок				
вид объекта недвижимости				
Лист № 256 раздела 4.2	Всего листов раздела 4.2: 344		Всего разделов: 8	Всего листов выписки: 723
16.07.2025г. № КУВН-001/2025-140568604				
Кадастровый номер:			78:31:0001417:4284	
1	2	3	4	5
83	94025.76	117759.12	-	-
84	94025.88	117759.67	-	-
85	94026.07	117760.18	-	-
86	94030.94	117777.12	-	-
87	94034.18	117788.3	-	-
88	94038.7	117804.15	-	-
89	94040.02	117808.42	-	-
90	94062.85	117815.86	-	-
91	94064.71	117821.2	-	-
92	94064.95	117821.4	-	-
93	94080.02	117834.36	-	-
94	94087.51	117840.76	-	-
95	94089.82	117841.7	-	-
96	94119.58	117853.62	-	-
97	94121.51	117854.73	-	-
98	94122.64	117856.55	-	-
99	94124.17	117863.57	-	-
100	94125.67	117870.34	-	-
101	94126.94	117876.31	-	-
102	94127.34	117878.17	-	-
103	94129.22	117886.97	-	-
104	94130.28	117892.96	-	-
105	94130.48	117893.88	-	-
106	94130.83	117895.96	-	-
107	94130.7	117896.25	-	-
108	94130.12	117897.46	-	-

ПОЛНОЕ НАИМЕНОВАНИЕ ДОЛЖНОСТИ	 ДОКУМЕНТ ПОДПИСАН ЭЛЕКТРОННОЙ ПОДПИСЬЮ Сторожица СВЕТЛАНА ВАЛЕНТИНОВНА Исполнитель ФЕДЕРАЛЬНАЯ СЛУЖБА ГОСУДАРСТВЕННОЙ РЕГИСТРАЦИИ, КАДАСТРА И КАРТОГРАФИИ Дубликат от 01.08.2024 по 24.08.2024	НИНЦЫ, ФАМИЛИЯ

Земельный участок				
вид объекта недвижимости				
Лист № 257 раздела 4.2	Всего листов раздела 4.2: 344		Всего разделов: 8	Всего листов выписки: 723
16.07.2025г. № КУВИИ-001/2025-140568604				
Кадастровый номер:			78:31:0001417:4284	
Сведения о характерных точках границы части (частей) земельного участка				
Учетный номер части: 78:31:0001417:4284/129				
Система координат				
Номер точки	Координаты, м		Описание закрепления на местности	Средняя квадратичная погрешность определения координат характерных точек границ земельного участка, м
	X	Y		
1	2	3	4	5
1	94092.45	117566.99	-	-
2	94094.32	117567.72	-	-
3	94094.16	117568.11	-	-
4	94093.4	117568.44	-	-
5	94092.63	117568.13	-	-
6	94092.3	117567.37	-	-
7	94092.45	117566.99	-	-

ПОЛНОЕ НАИМЕНОВАНИЕ ДОЛЖНОСТИ	 ДОКУМЕНТ ПОДПИСАН ЭЛЕКТРОННОЙ ПОДПИСЬЮ Служба государственного кадастрового учета и регистрации недвижимости Федеральная служба государственной регистрации, кадастра и картографии Действителен с 01.08.2024 по 31.08.2031	ИНИЦИАЛЫ, ФАМИЛИЯ


Земельный участок			
вид объекта недвижимости			
Лист № 258 раздела 4.2	Всего листов раздела 4.2: 344	Всего разделов: 8	Всего листов выписки: 723
16.07.2025г. № КУВИИ-001/2025-140568604			
Кадастровый номер:		78:31:0001417:4284	

Сведения о характерных точках границы части (частей) земельного участка			
Учетный номер части: 78:31:0001417:4284/130			

Номер точки	Координаты, м		Описание закрепления на местности	Средняя квадратичная погрешность определения координат характерных точек границ земельного участка, м	
	X	Y		Система координат	
1	2	3	4	5	
1	94063.09	117631.22	-	-	
2	94063.35	117629.72	-	-	
3	94071.99	117607.28	-	-	
4	94076.87	117594.37	-	-	
5	94078.62	117589.84	-	-	
6	94080.22	117585.78	-	-	
7	94080.39	117585.34	-	-	
8	94081.15	117585.01	-	-	
9	94081.92	117585.3	-	-	
10	94082.26	117586.06	-	-	
11	94081.96	117586.83	-	-	
12	94080.49	117590.56	-	-	
13	94078.74	117595.08	-	-	
14	94073.86	117607.99	-	-	
15	94069.56	117619.17	-	-	
16	94065.29	117630.26	-	-	
17	94065.07	117631.5	-	-	
18	94064.9	117633.07	-	-	
19	94064.86	117662.99	-	-	
20	94064.83	117669.17	-	-	
21	94064.12	117671.91	-	-	
22	94062.02	117673.89	-	-	
23	94052.03	117679.07	-	-	
24	94050.36	117679.94	-	-	

ПОЛНОЕ НАИМЕНОВАНИЕ ДОЛЖНОСТИ	 ДОКУМЕНТ ПОДПИСАН ЭЛЕКТРОННОЙ ПОДПИСЬЮ	ИНИЦИАЛЫ, ФАМИЛИЯ
	Служба государственного кадастрового учета Федеральная служба государственной регистрации, кадастра и картографии Дубликат от 02.08.2024 по 24.08.2024	

Земельный участок				
вид объекта недвижимости				
Лист № 259 раздела 4.2	Всего листов раздела 4.2: 344		Всего разделов: 8	Всего листов выписки: 723
16.07.2025г. № КУВН-001/2025-140568604				
Кадстровый номер:			78:31:0001417:4284	
1	2	3	4	5
25	94051.91	117676.87	-	-
26	94060.85	117672.24	-	-
27	94062.33	117670.85	-	-
28	94062.83	117668.91	-	-
29	94062.86	117662.99	-	-
30	94062.88	117649.06	-	-
31	94062.89	117649	-	-
32	94063.02	117648.05	-	-
33	94063.02	117647.1	-	-
34	94062.89	117646.16	-	-
35	94062.88	117646.14	-	-
36	94062.9	117632.96	-	-
37	94063.09	117631.22	-	-
1	94036.77	117685.88	-	-
2	94038.31	117685.97	-	-
3	94038.82	117685.94	-	-
4	94032.75	117689.1	-	-
5	94030.1	117691.54	-	-
6	94028.87	117694.84	-	-
7	94028.49	117700.55	-	-
8	94027.47	117714.52	-	-
9	94026.68	117726.47	-	-
10	94025.68	117738.47	-	-
11	94024.23	117758.34	-	-
12	94024.23	117759.4	-	-
13	94024.4	117760.15	-	-
14	94024.91	117761.66	-	-
15	94029.26	117776.72	-	-
16	94038.37	117808.9	-	-

ПОЛНОЕ НАИМЕНОВАНИЕ ДОЛЖНОСТИ	 ДОКУМЕНТ ПОДПИСАН ЭЛЕКТРОННОЙ ПОДПИСЬЮ Стороны: 00000000000000000000000000000000 Вид докум: ФЕДЕРАЛЬНАЯ СЛУЖБА ГОСУДАРСТВЕННОЙ РЕГИСТРАЦИИ, КАДАСТРА И КАРТОГРАФИИ Действителен с 01.08.2024 по 31.08.2031	ИНИЦИАЛЫ, ФАМИЛИЯ

Земельный участок				
вид объекта недвижимости				
Лист № 260 раздела 4.2	Всего листов раздела 4.2: 344		Всего разделов: 8	Всего листов выписки: 723
16.07.2025г. № КУВИИ-001/2025-140568604				
Кадастровый номер:			78:31:0001417:4284	
1	2	3	4	5
17	94046.04	117811.41	-	-
18	94062.09	117816.63	-	-
19	94064.23	117822.76	-	-
20	94079.09	117835.54	-	-
21	94086.47	117841.83	-	-
22	94089.25	117843.09	-	-
23	94118.81	117854.88	-	-
24	94120.25	117855.28	-	-
25	94121.24	117856.66	-	-
26	94122.78	117863.71	-	-
27	94125.35	117875.54	-	-
28	94125.77	117877.49	-	-
29	94126.16	117879.31	-	-
30	94126.87	117882.67	-	-
31	94127.78	117887.26	-	-
32	94128.84	117892.82	-	-
33	94129.65	117893.58	-	-
34	94129.73	117893.73	-	-
35	94130.55	117895.29	-	-
36	94130.79	117895.73	-	-
37	94130.57	117896.19	-	-
38	94129.99	117897.39	-	-
39	94128.28	117896.34	-	-
40	94128.55	117895.78	-	-
41	94128.04	117894.81	-	-
42	94127	117893.85	-	-
43	94126.92	117893.46	-	-
44	94125.81	117887.64	-	-
45	94124.92	117883.07	-	-

ПОЛНОЕ НАИМЕНОВАНИЕ ДОЛЖНОСТИ	 ДОКУМЕНТ ПОДПИСАН ЭЛЕКТРОННОЙ ПОДПИСЬЮ Стороны: ООО «СЕРВИС-КАДАСТР» ОГРН 5027000099 Вид деятельности: ФЕДЕРАЛЬНАЯ СЛУЖБА ГОСУДАРСТВЕННОЙ РЕГИСТРАЦИИ, КАДАСТРА И КАРТОГРАФИИ Действителен с 01.01.2018 по 31.03.2025	НИНЦЫ, ФИМИЛИЯ

Земельный участок				
вид объекта недвижимости				
Лист № 261 раздела 4.2	Всего листов раздела 4.2: 344		Всего разделов: 8	Всего листов выписки: 723
16.07.2025г. № КУВИИ-001/2025-140568604				
Кадастровый номер:			78:31:0001417:4284	
1	2	3	4	5
46	94123.82	117877.91	-	-
47	94119.38	117857.49	-	-
48	94119.04	117857.02	-	-
49	94118.17	117856.78	-	-
50	94088.46	117844.93	-	-
51	94085.51	117843.6	-	-
52	94085.38	117843.54	-	-
53	94077.79	117837.06	-	-
54	94062.52	117823.93	-	-
55	94060.53	117818.22	-	-
56	94045.42	117813.31	-	-
57	94036.74	117810.48	-	-
58	94027.34	117777.27	-	-
59	94023	117762.26	-	-
60	94022.47	117760.68	-	-
61	94022.24	117759.62	-	-
62	94022.23	117758.27	-	-
63	94023.69	117738.32	-	-
64	94024.68	117726.32	-	-
65	94025.48	117714.38	-	-
66	94026.5	117700.41	-	-
67	94026.9	117694.42	-	-
68	94028.39	117690.39	-	-
69	94031.59	117687.45	-	-
70	94031.7	117687.39	-	-
71	94035.14	117685.6	-	-
72	94035.26	117685.63	-	-
73	94036.77	117685.88	-	-

ПОЛНОЕ НАИМЕНОВАНИЕ ДОЛЖНОСТИ	 ДОКУМЕНТ ПОДПИСАН ЭЛЕКТРОННОЙ ПОДПИСЬЮ Стороженко СВЕТЛАНА АЛЕКСАНДРОВНА Исполнитель ФЕДЕРАЛЬНАЯ СЛУЖБА ГОСУДАРСТВЕННОЙ РЕГИСТРАЦИИ, КАДАСТРА И КАРТОГРАФИИ Действителен с 01.08.2024 по 31.08.2025	НИНЦЫ ИЛИ, ФИМИЛИЯ

Земельный участок				
вид объекта недвижимости				
Лист № 263 раздела 4.2	Всего листов раздела 4.2: 344	Всего разделов: 8	Всего листов выписки: 723	
16.07.2025г. № КУВИИ-001/2025-140568604				
Кадастровый номер:		78:31:0001417:4284		
Сведения о характерных точках границы части (частей) земельного участка				
Учетный номер части: 78:31:0001417:4284/132				
Система координат				
Номер точки	Координаты, м		Описание закрепления на местности	Средняя квадратичная погрешность определения координат характерных точек границ земельного участка, м
	X	Y		
1	2	3	4	5
1	94134.51	117582.83	-	-
2	94136.37	117583.55	-	-
3	94136.09	117584.28	-	-
4	94135.34	117584.62	-	-
5	94134.56	117584.32	-	-
6	94134.23	117583.56	-	-
7	94134.51	117582.83	-	-

ПОЛНОЕ НАИМЕНОВАНИЕ ДОЛЖНОСТИ	 ДОКУМЕНТ ПОДПИСАН ЭЛЕКТРОННОЙ ПОДПИСЬЮ	ИНИЦИАЛЫ, ФАМИЛИЯ
	Ссылка на удостоверение личности: 78:31:0001417:4284/132 Вид документа: ФЕДЕРАЛЬНАЯ СЛУЖБА ГОСУДАРСТВЕННОЙ РЕГИСТРАЦИИ, КАДАСТРА И КАРТОГРАФИИ Действителен с 01.08.2024 по 31.08.2025	

Земельный участок				
вид объекта недвижимости				
Лист № 264 раздела 4.2	Всего листов раздела 4.2: 344		Всего разделов: 8	Всего листов выписки: 723
16.07.2025г. № КУВИИ-001/2025-140568604				
Кадастровый номер:		78:31:0001417:4284		
Сведения о характерных точках границы части (частей) земельного участка				
Учетный номер части: 78:31:0001417:4284/133				
Система координат				
Номер точки	Координаты, м		Описание закрепления на местности	Средняя квадратичная погрешность определения координат характерных точек границ земельного участка, м
	X	Y		
1	2	3	4	5
1	94143.61	117586.62	-	-
2	94145.02	117587.19	-	-
3	94145.47	117587.36	-	-
4	94145.28	117587.83	-	-
5	94144.52	117588.16	-	-
6	94143.75	117587.86	-	-
7	94143.42	117587.1	-	-
8	94143.61	117586.62	-	-

ПОЛНОЕ НАИМЕНОВАНИЕ ДОЛЖНОСТИ	 ДОКУМЕНТ ПОДПИСАН ЭЛЕКТРОННОЙ ПОДПИСЬЮ Стороны: ООО «СВЕТЛОСЛАВ» ОГРН/ОГРНИП/ИНН 78-0001417-0000001 Вид деятельности: ФЕДЕРАЛЬНАЯ СЛУЖБА ГОСУДАРСТВЕННОЙ РЕГИСТРАЦИИ, КАДАСТРА И КАРТОГРАФИИ Действителен с 01.08.2024 по 31.08.2025	ИНИЦИАЛЫ, ФАМИЛИЯ

Земельный участок				
вид объекта недвижимости				
Лист № 265 раздела 4.2	Всего листов раздела 4.2: 344	Всего разделов: 8	Всего листов выписки: 723	
16.07.2025г. № КУВИ-001/2025-140568604				
Кадастровый номер:		78:31:0001417:4284		
Сведения о характерных точках границы части (частей) земельного участка				
Учетный номер части: 78:31:0001417:4284/134				
Система координат				
Номер точки	Координаты, м		Описание закрепления на местности	Средняя квадратичная погрешность определения координат характерных точек границ земельного участка, м
	X	Y		
1	2	3	4	5
1	94085.23	117564.21	-	-
2	94086.44	117564.67	-	-
3	94087.1	117564.93	-	-
4	94086.95	117565.32	-	-
5	94086.19	117565.65	-	-
6	94085.42	117565.35	-	-
7	94085.08	117564.59	-	-
8	94085.23	117564.21	-	-



ДОКУМЕНТ ПОДПИСАН
ЭЛЕКТРОННОЙ ПОДПИСЬЮ

Судьями ОБРАЗОВАТЕЛЬНО-ПЕДАГОГИЧЕСКОГО
ЦЕНТРА ФЕДЕРАЛЬНОЙ СЛУЖБЫ ГОСУДАРСТВЕННОЙ
РЕГИСТРАЦИИ, КАДАСТРА И КАРТОГРАФИИ
Датой подписания: 01.08.2024 в 14:06:2024

ПОЛНОЕ НАИМЕНОВАНИЕ ДОЛЖНОСТИ

ИНИЦИАЛЫ, ФАМИЛИЯ

Земельный участок			
вид объекта недвижимости			
Лист № 266 раздела 4.2	Всего листов раздела 4.2: 344	Всего разделов: 8	Всего листов выписки: 723
16.07.2025г. № КУВИИ-001/2025-140568604			
Кадастровый номер:		78:31:0001417:4284	

Сведения о характерных точках границы части (частей) земельного участка			
Учетный номер части: 78:31:0001417:4284/135			

Номер точки	Координаты, м		Описание закрепления на местности	Средняя квадратичная погрешность определения координат характерных точек границ земельного участка, м
	X	Y		
1	2	3	4	5
1	94047.01	117683.22	-	-
2	94048.19	117682.3	-	-
3	94049.29	117681.24	-	-
4	94050.29	117680.07	-	-
5	94050.85	117678.97	-	-
6	94061.36	117673.5	-	-
7	94063.44	117671.56	-	-
8	94064.18	117668.77	-	-
9	94064.21	117662.93	-	-
10	94064.23	117648.91	-	-
11	94064.25	117632.92	-	-
12	94064.38	117631.65	-	-
13	94064.56	117630.24	-	-
14	94064.71	117629.98	-	-
15	94068.9	117619.11	-	-
16	94073.19	117607.88	-	-
17	94073.3	117607.58	-	-
18	94081.36	117586.61	-	-
19	94081.66	117585.84	-	-
20	94082.42	117585.5	-	-
21	94083.19	117585.8	-	-
22	94083.53	117586.56	-	-
23	94083.38	117586.94	-	-
24	94075.17	117608.3	-	-

	 ДОКУМЕНТ ПОДПИСАН ЭЛЕКТРОННОЙ ПОДПИСЬЮ	
	Служба государственного кадастрового учета и регистрации недвижимости Федеральная служба государственной регистрации, кадастра и картографии Дублирование с 01.08.2024 по 24.08.2024	
ПОЛНОЕ НАИМЕНОВАНИЕ ДОЛЖНОСТИ		ИНИЦИАЛЫ, ФАМИЛИЯ

Земельный участок				
вид объекта недвижимости				
Лист № 267 раздела 4.2	Всего листов раздела 4.2: 344		Всего разделов: 8	Всего листов выписки: 723
16.07.2025г. № КУВИИ-001/2025-140568604				
Кадастровый номер:			78:31:0001417:4284	
1	2	3	4	5
25	94075.06	117608.6	-	-
26	94070.77	117619.82	-	-
27	94066.52	117630.84	-	-
28	94066.37	117631.88	-	-
29	94066.25	117633.03	-	-
30	94066.21	117662.93	-	-
31	94066.18	117669.04	-	-
32	94065.22	117672.63	-	-
33	94062.53	117675.15	-	-
34	94062.41	117675.21	-	-
35	94047.01	117683.22	-	-
1	94129.63	117897.17	-	-
2	94128	117896.17	-	-
3	94127.2	117897.75	-	-
4	94127.54	117896.91	-	-
5	94128.37	117895.18	-	-
6	94128.47	117894.9	-	-
7	94128.38	117894.28	-	-
8	94128.18	117893.39	-	-
9	94127.12	117887.38	-	-
10	94125.24	117878.62	-	-
11	94123.58	117870.8	-	-
12	94122.08	117864.03	-	-
13	94120.63	117857.36	-	-
14	94119.97	117856.32	-	-
15	94118.64	117855.55	-	-
16	94089.02	117843.69	-	-
17	94086.39	117842.61	-	-
18	94078.62	117835.98	-	-

ПОЛНОЕ НАИМЕНОВАНИЕ ДОЛЖНОСТИ	 ДОКУМЕНТ ПОДПИСАН ЭЛЕКТРОННОЙ ПОДПИСЬЮ Стороны: ООО «СВЕТЛОСЛАВОВСКИЙ ГОРНОДОБЫВАЮЩИЙ ЗАВОД» Видовая: ФЕДЕРАЛЬНАЯ СЛУЖБА ГОСУДАРСТВЕННОЙ РЕГИСТРАЦИИ, КАДАСТРА И КАРТОГРАФИИ Действителен с 01.06.2024 по 31.05.2031	ИНИЦИАЛЫ, ФАМИЛИЯ

Земельный участок				
вид объекта недвижимости				
Лист № 268 раздела 4.2	Всего листов раздела 4.2: 344		Всего разделов: 8	Всего листов выписки: 723
16.07.2025г. № КУВИИ-001/2025-140568604				
Кадстровый номер:			78:31:0001417:4284	
1	2	3	4	5
19	94063.55	117823.02	-	-
20	94062.88	117822.45	-	-
21	94061.18	117817.57	-	-
22	94038.3	117810.11	-	-
23	94036.65	117804.76	-	-
24	94032.12	117788.89	-	-
25	94028.89	117777.72	-	-
26	94024.04	117760.86	-	-
27	94023.82	117760.29	-	-
28	94023.6	117759.27	-	-
29	94025.1	117738.53	-	-
30	94026.03	117726.38	-	-
31	94026.89	117714.43	-	-
32	94027.93	117700.55	-	-
33	94028.36	117694.43	-	-
34	94029.55	117691.11	-	-
35	94032.14	117688.69	-	-
36	94037.48	117685.92	-	-
37	94038.31	117685.97	-	-
38	94039.84	117685.89	-	-
39	94041.36	117685.67	-	-
40	94042.85	117685.28	-	-
41	94043.52	117685.03	-	-
42	94042.97	117685.32	-	-
43	94033.31	117690.33	-	-
44	94031.27	117692.24	-	-
45	94030.34	117694.85	-	-
46	94029.93	117700.7	-	-
47	94028.88	117714.57	-	-

ПОЛНОЕ НАИМЕНОВАНИЕ ДОЛЖНОСТИ	 ДОКУМЕНТ ПОДПИСАН ЭЛЕКТРОННОЙ ПОДПИСЬЮ Стороны: ООО «СЕРВИС-КАДАСТР» ОГРН/ИНН 78-07-0001417-001 Вид деятельности: ФЕДЕРАЛЬНАЯ СЛУЖБА ГОСУДАРСТВЕННОЙ РЕГИСТРАЦИИ, КАДАСТРА И КАРТОГРАФИИ Действителен с 01.06.2024 по 31.05.2031	ИНИЦИАЛЫ, ФАМИЛИЯ

Земельный участок				
вид объекта недвижимости				
Лист № 269 раздела 4.2	Всего листов раздела 4.2: 344		Всего разделов: 8	Всего листов выписки: 723
16.07.2025г. № КУВИИ-001/2025-140568604				
Кадастровый номер:			78:31:0001417:4284	
1	2	3	4	5
48	94028.03	117726.53	-	-
49	94027.1	117738.68	-	-
50	94025.61	117759.13	-	-
51	94025.74	117759.71	-	-
52	94025.94	117760.22	-	-
53	94030.81	117777.16	-	-
54	94034.05	117788.34	-	-
55	94038.57	117804.19	-	-
56	94039.9	117808.53	-	-
57	94062.74	117815.97	-	-
58	94064.59	117821.28	-	-
59	94064.86	117821.51	-	-
60	94079.92	117834.47	-	-
61	94087.44	117840.88	-	-
62	94089.77	117841.83	-	-
63	94119.52	117853.75	-	-
64	94121.41	117854.83	-	-
65	94122.51	117856.6	-	-
66	94124.03	117863.6	-	-
67	94125.53	117870.37	-	-
68	94127.2	117878.2	-	-
69	94129.08	117886.99	-	-
70	94130.14	117892.99	-	-
71	94130.34	117893.91	-	-
72	94130.53	117895.1	-	-
73	94130.21	117895.96	-	-
74	94129.63	117897.17	-	-

ПОЛНОЕ НАИМЕНОВАНИЕ ДОЛЖНОСТИ	 ДОКУМЕНТ ПОДПИСАН ЭЛЕКТРОННОЙ ПОДПИСЬЮ Стороны: ООО «СВЕТЛОТЕХНИКА» ОГРН/ОГРНИП 5027003893 Юридический адрес: Федеральная служба государственной регистрации, кадастра и картографии Дублирование с 01.08.2024 по 24.08.2024	ИНИЦИАЛЫ, ФАМИЛИЯ

Земельный участок			
вид объекта недвижимости			
Лист № 270 раздела 4.2	Всего листов раздела 4.2: 344	Всего разделов: 8	Всего листов выписки: 723
16.07.2025г. № КУВИИ-001/2025-140568604			
Кадастровый номер:		78:31:0001417:4284	

Сведения о характерных точках границы части (частей) земельного участка			
Учетный номер части: 78:31:0001417:4284/136			

Номер точки	Координаты, м		Описание закрепления на местности	Средняя квадратичная погрешность определения координат характерных точек границ земельного участка, м
	X	Y		
1	2	3	4	5
1	94050.74	117679.18	-	-
2	94052.29	117676.13	-	-
3	94060.57	117671.84	-	-
4	94061.89	117670.59	-	-
5	94062.34	117668.85	-	-
6	94062.37	117662.98	-	-
7	94062.39	117651.81	-	-
8	94062.42	117651.66	-	-
9	94062.89	117649	-	-
10	94063.02	117648.05	-	-
11	94063.02	117647.1	-	-
12	94062.89	117646.16	-	-
13	94062.64	117645.24	-	-
14	94062.4	117644.68	-	-
15	94062.41	117632.93	-	-
16	94062.6	117631.16	-	-
17	94062.89	117629.54	-	-
18	94071.53	117607.11	-	-
19	94076.42	117594.19	-	-
20	94078.17	117589.66	-	-
21	94079.77	117585.6	-	-
22	94079.93	117585.17	-	-
23	94080.69	117584.83	-	-
24	94081.46	117585.13	-	-

	 ДОКУМЕНТ ПОДПИСАН ЭЛЕКТРОННОЙ ПОДПИСЬЮ	
	Служба государственного кадастрового учета и регистрации недвижимости Федеральная служба государственной регистрации, кадастра и картографии Дублирование с 01.08.2024 по 24.08.2024	
ПОЛНОЕ НАИМЕНОВАНИЕ ДОЛЖНОСТИ		ИНИЦИАЛЫ, ФАМИЛИЯ

Земельный участок				
вид объекта недвижимости				
Лист № 271 раздела 4.2	Всего листов раздела 4.2: 344		Всего разделов: 8	Всего листов выписки: 723
16.07.2025г. № КУВИИ-001/2025-140568604				
Кадстровый номер:			78:31:0001417:4284	
1	2	3	4	5
25	94081.8	117585.88	-	-
26	94081.51	117586.66	-	-
27	94080.03	117590.38	-	-
28	94078.29	117594.9	-	-
29	94073.4	117607.82	-	-
30	94069.1	117619	-	-
31	94064.83	117630.08	-	-
32	94064.58	117631.45	-	-
33	94064.41	117633.04	-	-
34	94064.37	117662.99	-	-
35	94064.34	117669.1	-	-
36	94063.69	117671.65	-	-
37	94061.73	117673.49	-	-
38	94051.8	117678.63	-	-
39	94050.74	117679.18	-	-
1	94151.5	117906.14	-	-
2	94149.73	117905.31	-	-
3	94149.3	117906.55	-	-
4	94149.27	117906.54	-	-
5	94149.42	117906.1	-	-
6	94149.95	117904.42	-	-
7	94149.14	117904.86	-	-
8	94147.07	117905.12	-	-
9	94145.47	117904.44	-	-
10	94141.86	117902.64	-	-
11	94138.81	117901.01	-	-
12	94136.78	117899.61	-	-
13	94135.9	117898.64	-	-
14	94134.33	117895.59	-	-

ПОЛНОЕ НАИМЕНОВАНИЕ ДОЛЖНОСТИ	 ДОКУМЕНТ ПОДПИСАН ЭЛЕКТРОННОЙ ПОДПИСЬЮ Стороны: ОБЩЕСТВО С ОГРАНИЧЕННОЙ ОТВЕТСТВЕННОСТЬЮ "КАЛМЫКИЯ ФЕДЕРАЛЬНАЯ СЛУЖБА ГОСУДАРСТВЕННОЙ РЕГИСТРАЦИИ, КАДАСТРА И КАРТОГРАФИИ" Даты подписания: с 01.08.2024 по 31.08.2024	НИНЦНАТЫ, ФИМИЛИЯ


Земельный участок				
вид объекта недвижимости				
Лист № 272 раздела 4.2	Всего листов раздела 4.2: 344		Всего разделов: 8	Всего листов выписки: 723
16.07.2025г. № КУВИИ-001/2025-140568604				
Кадастровый номер:			78:31:0001417:4284	
1	2	3	4	5
15	94131.1	117886.45	-	-
16	94129.61	117880.98	-	-
17	94129.29	117880.91	-	-
18	94127.18	117880.59	-	-
19	94127.04	117880.57	-	-
20	94124.9	117880.09	-	-
21	94124.28	117879.83	-	-
22	94123.74	117879.28	-	-
23	94123.48	117878.67	-	-
24	94118.92	117857.69	-	-
25	94118.74	117857.45	-	-
26	94118.01	117857.24	-	-
27	94088.27	117845.38	-	-
28	94085.25	117844.01	-	-
29	94085.12	117843.95	-	-
30	94077.47	117837.43	-	-
31	94062.1	117824.22	-	-
32	94060.15	117818.62	-	-
33	94045.27	117813.77	-	-
34	94036.34	117810.86	-	-
35	94034.76	117805.26	-	-
36	94026.87	117777.4	-	-
37	94022.53	117762.4	-	-
38	94022	117760.81	-	-
39	94021.75	117759.68	-	-
40	94021.74	117758.25	-	-
41	94023.2	117738.28	-	-
42	94024.19	117726.29	-	-
43	94024.99	117714.35	-	-

ПОЛНОЕ НАИМЕНОВАНИЕ ДОЛЖНОСТИ	 ДОКУМЕНТ ПОДПИСАН ЭЛЕКТРОННОЙ ПОДПИСЬЮ Стороны: ООО «СВЕТЛОСЛАВОВСКИЙ ГОРНОПРОМЫСЛОВЫЙ КОМПЛЕКС» Вид деятельности: ФЕДЕРАЛЬНАЯ СЛУЖБА ГОСУДАРСТВЕННОЙ РЕГИСТРАЦИИ, КАДАСТРА И КАРТОГРАФИИ Действителен с 01.08.2024 по 31.08.2025	ИНИЦИАЛЫ, ФАМИЛИЯ

Земельный участок				
вид объекта недвижимости				
Лист № 273 раздела 4.2	Всего листов раздела 4.2: 344		Всего разделов: 8	Всего листов выписки: 723
16.07.2025г. № КУВН-001/2025-140568604				
Кадастровый номер:			78:31:0001417:4284	
1	2	3	4	5
44	94026.01	117700.38	-	-
45	94026.41	117694.31	-	-
46	94027.98	117690.11	-	-
47	94031.3	117687.05	-	-
48	94031.42	117686.99	-	-
49	94034.44	117685.42	-	-
50	94035.26	117685.63	-	-
51	94036.77	117685.88	-	-
52	94037.76	117685.94	-	-
53	94032.46	117688.7	-	-
54	94029.68	117691.26	-	-
55	94028.39	117694.74	-	-
56	94028	117700.52	-	-
57	94026.98	117714.48	-	-
58	94026.19	117726.44	-	-
59	94025.2	117738.43	-	-
60	94023.74	117758.32	-	-
61	94023.74	117759.46	-	-
62	94023.92	117760.27	-	-
63	94024.44	117761.8	-	-
64	94028.79	117776.85	-	-
65	94037.97	117809.29	-	-
66	94045.88	117811.87	-	-
67	94061.71	117817.02	-	-
68	94063.81	117823.05	-	-
69	94078.77	117835.91	-	-
70	94086.2	117842.25	-	-
71	94089.05	117843.54	-	-
72	94118.65	117855.35	-	-

ПОЛНОЕ НАИМЕНОВАНИЕ ДОЛЖНОСТИ	 ДОКУМЕНТ ПОДПИСАН ЭЛЕКТРОННОЙ ПОДПИСЬЮ Стороны: ООО «СЕРВИС-КАДАСТР» ОГРН 5027000099 Вид деятельности: ФЕДЕРАЛЬНАЯ СЛУЖБА ГОСУДАРСТВЕННОЙ РЕГИСТРАЦИИ, КАДАСТРА И КАРТОГРАФИИ Действителен с 01.06.2024 по 31.05.2031	ИНИЦИАЛЫ, ФАМИЛИЯ

Земельный участок				
вид объекта недвижимости				
Лист № 274 раздела 4.2	Всего листов раздела 4.2: 344		Всего разделов: 8	Всего листов выписки: 723
16.07.2025г. № КУВН-001/2025-140568604				
Кадастровый номер:			78:31:0001417:4284	
1	2	3	4	5
73	94119.95	117855.71	-	-
74	94120.79	117856.86	-	-
75	94122.3	117863.82	-	-
76	94125.39	117878.06	-	-
77	94125.52	117878.18	-	-
78	94127.41	117878.6	-	-
79	94129.63	117878.94	-	-
80	94131.15	117879.29	-	-
81	94131.47	117880.2	-	-
82	94133.01	117885.85	-	-
83	94136.17	117894.79	-	-
84	94137.56	117897.49	-	-
85	94138.11	117898.09	-	-
86	94139.85	117899.3	-	-
87	94142.78	117900.87	-	-
88	94146.3	117902.62	-	-
89	94147.36	117903.07	-	-
90	94148.52	117902.92	-	-
91	94149.77	117902.25	-	-
92	94150.17	117902.16	-	-
93	94150.58	117902.14	-	-
94	94150.95	117902.16	-	-
95	94151.31	117902.22	-	-
96	94151.68	117902.31	-	-
97	94152.13	117902.57	-	-
98	94152.41	117903.19	-	-
99	94152.32	117903.7	-	-
100	94152.23	117903.86	-	-
101	94151.5	117906.14	-	-

ПОЛНОЕ НАИМЕНОВАНИЕ ДОЛЖНОСТИ	 ДОКУМЕНТ ПОДПИСАН ЭЛЕКТРОННОЙ ПОДПИСЬЮ Стороны: ОБЩЕСТВО С ОГРАНИЧЕННОЙ ОТВЕТСТВЕННОСТЬЮ "Видаль" ФЕДЕРАЛЬНАЯ СЛУЖБА ГОСУДАРСТВЕННОЙ РЕГИСТРАЦИИ, КАДАСТРА И КАРТОГРАФИИ Действителен с 01.08.2024 по 31.08.2025	НИНЦИАЛЫ, ФАМИЛИЯ

Земельный участок				
вид объекта недвижимости				
Лист № 278 раздела 4.2	Всего листов раздела 4.2: 344		Всего разделов: 8	Всего листов выписки: 723
16.07.2025г. № КУВИИ-001/2025-140568604				
Кадастровый номер:			78:31:0001417:4284	
1	2	3	4	5
25	94061.06	117628.94	-	-
26	94061.78	117628.97	-	-
27	94063.31	117628.39	-	-
28	94064.62	117628.17	-	-
29	94064.9	117628.33	-	-
30	94068.51	117618.96	-	-
31	94072.8	117607.73	-	-
32	94072.91	117607.43	-	-
33	94080.97	117586.46	-	-
34	94081.27	117585.69	-	-
35	94082.02	117585.35	-	-
36	94082.8	117585.65	-	-
37	94083.13	117586.4	-	-
38	94082.99	117586.79	-	-
39	94074.78	117608.15	-	-
40	94074.66	117608.45	-	-
41	94070.37	117619.67	-	-
42	94066.4	117629.99	-	-
43	94066.04	117630.46	-	-
44	94065.34	117630.7	-	-
45	94064.77	117630.57	-	-
46	94064.25	117630.26	-	-
47	94063.83	117630.33	-	-
48	94062.11	117630.98	-	-
49	94060.44	117630.92	-	-
50	94057.5	117629.02	-	-
51	94057.46	117628.53	-	-
52	94057.38	117627.63	-	-
53	94057.22	117625.68	-	-

ПОЛНОЕ НАИМЕНОВАНИЕ ДОЛЖНОСТИ	 ДОКУМЕНТ ПОДПИСАН ЭЛЕКТРОННОЙ ПОДПИСЬЮ Стороны: ОБЩЕСТВО С ОГРАНИЧЕННОЙ ОТВЕТСТВЕННОСТЬЮ «ВЕНДИ» ФЕДЕРАЛЬНАЯ СЛУЖБА ГОСУДАРСТВЕННОЙ РЕГИСТРАЦИИ, КАДАСТРА И КАРТОГРАФИИ Действителен с 01.08.2024 по 31.08.2025	ИНИЦИАЛЫ, ФАМИЛИЯ


Земельный участок				
вид объекта недвижимости				
Лист № 281 раздела 4.2	Всего листов раздела 4.2: 344		Всего разделов: 8	Всего листов выписки: 723
16.07.2025г. № КУВИИ-001/2025-140568604				
Кадастровый номер:		78:31:0001417:4284		
Сведения о характерных точках границы части (частей) земельного участка				
Учетный номер части: 78:31:0001417:4284/141				
Система координат				
Номер точки	Координаты, м		Описание закрепления на местности	Средняя квадратичная погрешность определения координат характерных точек границ земельного участка, м
	X	Y		
1	2	3	4	5
1	94144.34	117586.92	-	-
2	94145.02	117587.19	-	-
3	94146.22	117587.64	-	-
4	94146.03	117588.12	-	-
5	94145.27	117588.45	-	-
6	94144.5	117588.15	-	-
7	94144.16	117587.39	-	-
8	94144.34	117586.92	-	-
1	94175.88	117596.77	-	-
2	94176.01	117596.44	-	-
3	94185.9	117600.43	-	-
4	94176.59	117597.05	-	-
5	94175.88	117596.77	-	-
1	94188.02	117601.22	-	-
2	94188.07	117601.09	-	-
3	94191.31	117602.38	-	-
4	94191.49	117601.92	-	-
5	94194.44	117603.15	-	-
6	94194.28	117603.55	-	-
7	94196.97	117604.62	-	-
8	94188.02	117601.22	-	-

Полное наименование должности	 ДОКУМЕНТ ПОДПИСАН ЭЛЕКТРОННОЙ ПОДПИСЬЮ Сторожица СВЕРДЛОВСКОГО РАЙОНА Удмуртская Республика Федеральная служба государственной регистрации, кадастра и картографии Дублирование с 01.08.2024 по 24.08.2024	Инициалы, фамилия

Земельный участок				
вид объекта недвижимости				
Лист № 282 раздела 4.2	Всего листов раздела 4.2: 344	Всего разделов: 8	Всего листов выписки: 723	
16.07.2025г. № КУВН-001/2025-140568604				
Кадастровый номер:		78:31:0001417:4284		
Сведения о характерных точках границы части (частей) земельного участка				
Учетный номер части: 78:31:0001417:4284/142				
Система координат				
Номер точки	Координаты, м		Описание закрепления на местности	Средняя квадратичная погрешность определения координат характерных точек границ земельного участка, м
	X	Y		
1	2	3	4	5
1	94131.26	117581.75	-	-
2	94133.12	117582.49	-	-
3	94133.05	117582.66	-	-
4	94132.9	117583.05	-	-
5	94132.14	117583.39	-	-
6	94131.37	117583.09	-	-
7	94131.03	117582.33	-	-
8	94131.26	117581.75	-	-

	 ДОКУМЕНТ ПОДПИСАН ЭЛЕКТРОННОЙ ПОДПИСЬЮ Стороны: ООО «СВЕТЛОТЕХНИКА» ОГРН/ИНН 78:0301303011 Вид деятельности: ФЕДЕРАЛЬНАЯ СЛУЖБА ГОСУДАРСТВЕННОЙ РЕГИСТРАЦИИ, КАДАСТРА И КАРТОГРАФИИ Действителен с 01.06.2024 по 31.05.2031	
	ПОЛНОЕ НАИМЕНОВАНИЕ ДОЛЖНОСТИ	


Земельный участок				
вид объекта недвижимости				
Лист № 283 раздела 4.2	Всего листов раздела 4.2: 344		Всего разделов: 8	Всего листов выписки: 723
16.07.2025г. № КУВИИ-001/2025-140568604				
Кадастровый номер:			78:31:0001417:4284	
Сведения о характерных точках границы части (частей) земельного участка				
Учетный номер части: 78:31:0001417:4284/143				
Система координат				
Номер точки	Координаты, м		Описание закрепления на местности	Средняя квадратичная погрешность определения координат характерных точек границ земельного участка, м
	X	Y		
1	2	3	4	5
1	94145.84	117587.5	-	-
2	94145.65	117587.97	-	-
3	94144.89	117588.31	-	-
4	94144.12	117588	-	-
5	94143.79	117587.24	-	-
6	94143.98	117586.77	-	-
7	94145.02	117587.19	-	-
8	94145.84	117587.5	-	-
1	94194.27	117603.08	-	-
2	94191.45	117602.01	-	-
3	94191.49	117601.92	-	-
4	94194.27	117603.08	-	-

ПОЛНОЕ НАИМЕНОВАНИЕ ДОЛЖНОСТИ	 ДОКУМЕНТ ПОДПИСАН ЭЛЕКТРОННОЙ ПОДПИСЬЮ Стороженко Александровича Александровича Инициалы: ФИО Федеральная служба государственной регистрации, кадастра и картографии Действителен с 01.06.2024 по 31.05.2031	ИНИЦИАЛЫ, ФИО

Земельный участок				
вид объекта недвижимости				
Лист № 289 раздела 4.2	Всего листов раздела 4.2: 344	Всего разделов: 8	Всего листов выписки: 723	
16.07.2025г. № КУВИИ-001/2025-140568604				
Кадастровый номер:		78:31:0001417:4284		
Сведения о характерных точках границы части (частей) земельного участка				
Учетный номер части: 78:31:0001417:4284/149				
Система координат				
Номер точки	Координаты, м		Описание закрепления на местности	Средняя квадратичная погрешность определения координат характерных точек границ земельного участка, м
	X	Y		
1	2	3	4	5
1	94091.99	117566.81	-	-
2	94093.85	117567.54	-	-
3	94093.7	117567.92	-	-
4	94092.94	117568.25	-	-
5	94092.17	117567.94	-	-
6	94091.84	117567.18	-	-
7	94091.99	117566.81	-	-

ПОЛНОЕ НАИМЕНОВАНИЕ ДОЛЖНОСТИ	 ДОКУМЕНТ ПОДПИСАН ЭЛЕКТРОННОЙ ПОДПИСЬЮ	ИНИЦИАЛЫ, ФАМИЛИЯ
	Ссылка на удостоверение личности: _____ Видение: ФЕДЕРАЛЬНАЯ СЛУЖБА ГОСУДАРСТВЕННОЙ РЕГИСТРАЦИИ, КАДАСТРА И КАРТОГРАФИИ Действительно с 01.08.2018 по 31.08.2021	


Земельный участок				
вид объекта недвижимости				
Лист № 290 раздела 4.2	Всего листов раздела 4.2: 344		Всего разделов: 8	Всего листов выписки: 723
16.07.2025г. № КУВИ-001/2025-140568604				
Кадастровый номер:			78:31:0001417:4284	
Сведения о характерных точках границы части (частей) земельного участка				
Учетный номер части: 78:31:0001417:4284/150				
Система координат				
Номер точки	Координаты, м		Описание закрепления на местности	Средняя квадратичная погрешность определения координат характерных точек границ земельного участка, м
	X	Y		
1	2	3	4	5
1	94144.53	117586.99	-	-
2	94145.02	117587.19	-	-
3	94146.4	117587.71	-	-
4	94146.21	117588.19	-	-
5	94145.45	117588.52	-	-
6	94144.68	117588.22	-	-
7	94144.35	117587.46	-	-
8	94144.53	117586.99	-	-
1	94207.12	117608.59	-	-
2	94207.04	117608.77	-	-
3	94204.43	117607.73	-	-
4	94186.63	117600.97	-	-
5	94176.49	117597.29	-	-
6	94175.79	117597.01	-	-
7	94176.01	117596.44	-	-
8	94188	117601.28	-	-
9	94188.07	117601.09	-	-
10	94191.31	117602.38	-	-
11	94191.49	117601.92	-	-
12	94194.44	117603.15	-	-
13	94194.28	117603.55	-	-
14	94197.54	117604.85	-	-
15	94207.12	117608.59	-	-

ПОЛНОЕ НАИМЕНОВАНИЕ ДОЛЖНОСТИ	 ДОКУМЕНТ ПОДПИСАН ЭЛЕКТРОННОЙ ПОДПИСЬЮ Сторожица СВЕРХОВСКОЕ ИЛИ СВЕРХОВСКОЕ СВЯЗНО Видеонаблюдение ФЕДЕРАЛЬНАЯ СЛУЖБА ГОСУДАРСТВЕННОЙ РЕГИСТРАЦИИ, КАДАСТРА И КАРТОГРАФИИ Действителен с 01.01.2024 по 31.03.2025	ИНИЦИАЛЫ, ФАМИЛИЯ

Земельный участок			
вид объекта недвижимости			
Лист № 291 раздела 4.2	Всего листов раздела 4.2: 344	Всего разделов: 8	Всего листов выписки: 723
16.07.2025г. № КУВИИ-001/2025-140568604			
Кадастровый номер:		78:31:0001417:4284	

Сведения о характерных точках границы части (частей) земельного участка			
Учетный номер части: 78:31:0001417:4284/151			


Номер точки	Координаты, м		Описание закрепления на местности	Средняя квадратичная погрешность определения координат характерных точек границ земельного участка, м	
	X	Y		Система координат	
1	2	3	4	5	
1	93952.71	117876.93	-	-	
2	93950.74	117876.56	-	-	
3	93950.94	117875.77	-	-	
4	93951.05	117875.23	-	-	
5	93951.39	117873.29	-	-	
6	93952.96	117865.15	-	-	
7	93951.96	117860.24	-	-	
8	93951.75	117858.71	-	-	
9	93952.3	117854.71	-	-	
10	93952.4	117854.14	-	-	
11	93952.6	117853.5	-	-	
12	93953.4	117848.33	-	-	
13	93953.86	117845.91	-	-	
14	93954.15	117844.37	-	-	
15	93954.21	117844	-	-	
16	93954.7	117840.43	-	-	
17	93954.92	117839.32	-	-	
18	93955.85	117833.13	-	-	
19	93956.85	117831.6	-	-	
20	93965.95	117824.81	-	-	
21	93968.32	117823.44	-	-	
22	93969.99	117823.1	-	-	
23	93971.15	117823.18	-	-	
24	93972.73	117823.58	-	-	

ПОЛНОЕ НАИМЕНОВАНИЕ ДОЛЖНОСТИ	 ДОКУМЕНТ ПОДПИСАН ЭЛЕКТРОННОЙ ПОДПИСЬЮ	ИНИЦИАЛЫ, ФАМИЛИЯ
	Служба государственного кадастрового учета Федеральная служба государственной регистрации, кадастра и картографии Деловая линия: +7 (495) 201-10-10	

Земельный участок				
вид объекта недвижимости				
Лист № 292 раздела 4.2	Всего листов раздела 4.2: 344		Всего разделов: 8	
Всего листов выписки: 723				
16.07.2025г. № КУВИИ-001/2025-140568604				
Кадастровый номер:			78:31:0001417:4284	
1	2	3	4	5
25	93976.83	117825.49	-	-
26	93977.81	117825.9	-	-
27	93978.79	117826.09	-	-
28	93979.82	117826.09	-	-
29	93981.36	117826.02	-	-
30	93988.39	117824.8	-	-
31	93991.38	117824.36	-	-
32	93992.97	117823.96	-	-
33	93993.48	117823.65	-	-
34	93993.55	117823.57	-	-
35	93998.28	117811.7	-	-
36	94002.46	117806.6	-	-
37	94006.55	117797.92	-	-
38	94007.41	117796.11	-	-
39	94011.86	117786.04	-	-
40	94012.71	117784.24	-	-
41	94014.73	117779.56	-	-
42	94015.79	117774.93	-	-
43	94017.11	117768.57	-	-
44	94017.65	117767.43	-	-
45	94018.45	117766.3	-	-
46	94019.22	117765.39	-	-
47	94019.39	117765.15	-	-
48	94020.23	117764.21	-	-
49	94020.51	117763.88	-	-
50	94021.81	117762.61	-	-
51	94023.38	117760.99	-	-
52	94023.63	117760.77	-	-
53	94023.48	117760.39	-	-

ПОЛНОЕ НАИМЕНОВАНИЕ ДОЛЖНОСТИ	 ДОКУМЕНТ ПОДПИСАН ЭЛЕКТРОННОЙ ПОДПИСЬЮ Стороны: ООО «СЕРВИС-КАДАСТР» ОГРН/ИНН 78-07-0001417-001 Вид деятельности: ФЕДЕРАЛЬНАЯ СЛУЖБА ГОСУДАРСТВЕННОЙ РЕГИСТРАЦИИ, КАДАСТРА И КАРТОГРАФИИ Действителен с 01.08.2024 по 31.08.2025	ИНИЦИАЛЫ, ФАМИЛИЯ


Земельный участок				
вид объекта недвижимости				
Лист № 293 раздела 4.2	Всего листов раздела 4.2: 344		Всего разделов: 8	Всего листов выписки: 723
16.07.2025г. № КУВН-001/2025-140568604				
Кадастровый номер:			78:31:0001417:4284	
1	2	3	4	5
54	94023.25	117759.3	-	-
55	94024.75	117738.5	-	-
56	94025.68	117726.36	-	-
57	94026.54	117714.4	-	-
58	94027.58	117700.53	-	-
59	94028.01	117694.36	-	-
60	94029.25	117690.91	-	-
61	94031.94	117688.4	-	-
62	94036.79	117685.89	-	-
63	94036.89	117685.9	-	-
64	94037.39	117685.94	-	-
65	94037.89	117685.96	-	-
66	94038.39	117685.97	-	-
67	94038.89	117685.96	-	-
68	94039.39	117685.94	-	-
69	94039.89	117685.9	-	-
70	94040.38	117685.84	-	-
71	94040.88	117685.76	-	-
72	94041.37	117685.67	-	-
73	94041.63	117685.62	-	-
74	94041.64	117685.62	-	-
75	94033.1	117690.05	-	-
76	94030.97	117692.04	-	-
77	94029.99	117694.78	-	-
78	94029.58	117700.67	-	-
79	94028.53	117714.55	-	-
80	94027.68	117726.51	-	-
81	94026.75	117738.65	-	-
82	94025.26	117759.15	-	-

ПОЛНОЕ НАИМЕНОВАНИЕ ДОЛЖНОСТИ	 ДОКУМЕНТ ПОДПИСАН ЭЛЕКТРОННОЙ ПОДПИСЬЮ Стороны: ООО «СЕРВИС-КАДАСТР» ОГРН/ИНН 78:31:0001417-001/78:31:0001417-001/001 Вид деятельности: ФЕДЕРАЛЬНАЯ СЛУЖБА ГОСУДАРСТВЕННОЙ РЕГИСТРАЦИИ, КАДАСТРА И КАРТОГРАФИИ Действителен с 01.06.2024 по 31.05.2031	ИНИЦИАЛЫ, ФАМИЛИЯ

Земельный участок				
вид объекта недвижимости				
Лист № 294 раздела 4.2	Всего листов раздела 4.2: 344		Всего разделов: 8	Всего листов выписки: 723
16.07.2025г. № КУВИИ-001/2025-140568604				
Кадастровый номер:			78:31:0001417:4284	
1	2	3	4	5
83	94025.4	117759.81	-	-
84	94025.61	117760.34	-	-
85	94025.83	117761.12	-	-
86	94025.66	117761.69	-	-
87	94024.74	117762.45	-	-
88	94023.22	117764.03	-	-
89	94022	117765.22	-	-
90	94021.74	117765.53	-	-
91	94020.96	117766.39	-	-
92	94020.81	117766.61	-	-
93	94020.03	117767.52	-	-
94	94019.38	117768.45	-	-
95	94019.02	117769.21	-	-
96	94017.75	117775.35	-	-
97	94016.64	117780.19	-	-
98	94014.54	117785.06	-	-
99	94013.68	117786.88	-	-
100	94009.23	117796.95	-	-
101	94008.36	117798.78	-	-
102	94004.17	117807.68	-	-
103	94000.02	117812.73	-	-
104	93995.28	117824.65	-	-
105	93994.76	117825.21	-	-
106	93993.74	117825.83	-	-
107	93991.76	117826.32	-	-
108	93988.7	117826.78	-	-
109	93981.58	117828.01	-	-
110	93979.86	117828.09	-	-
111	93978.6	117828.09	-	-

ПОЛНОЕ НАИМЕНОВАНИЕ ДОЛЖНОСТИ	 ДОКУМЕНТ ПОДПИСАН ЭЛЕКТРОННОЙ ПОДПИСЬЮ Стороны: ОБЩЕСТВО С ОГРАНИЧЕННОЙ ОТВЕТСТВЕННОСТЬЮ «ВЕНДИКО» ФЕДЕРАЛЬНАЯ СЛУЖБА ГОСУДАРСТВЕННОЙ РЕГИСТРАЦИИ, КАДАСТРА И КАРТОГРАФИИ Действителен с 01.06.2024 по 31.05.2031	ИНИЦИАЛЫ, ФАМИЛИЯ

Земельный участок				
вид объекта недвижимости				
Лист № 295 раздела 4.2	Всего листов раздела 4.2: 344		Всего разделов: 8	Всего листов выписки: 723
16.07.2025г. № КУВИИ-001/2025-140568604				
Кадастровый номер:			78:31:0001417:4284	
1	2	3	4	5
112	93977.24	117827.82	-	-
113	93976.03	117827.33	-	-
114	93972.06	117825.47	-	-
115	93970.83	117825.17	-	-
116	93970.12	117825.12	-	-
117	93969.04	117825.34	-	-
118	93967.05	117826.49	-	-
119	93958.33	117832.99	-	-
120	93957.77	117833.86	-	-
121	93956.89	117839.66	-	-
122	93956.67	117840.76	-	-
123	93956.19	117844.28	-	-
124	93956.13	117844.7	-	-
125	93955.37	117848.67	-	-
126	93954.56	117853.95	-	-
127	93954.34	117854.63	-	-
128	93954.27	117855	-	-
129	93953.77	117858.72	-	-
130	93953.93	117859.9	-	-
131	93955	117865.14	-	-
132	93953.36	117873.65	-	-
133	93953.01	117875.62	-	-
134	93952.88	117876.22	-	-
135	93952.71	117876.93	-	-
1	94048.45	117682.07	-	-
2	94048.62	117681.92	-	-
3	94048.98	117681.58	-	-
4	94049.32	117681.22	-	-
5	94049.66	117680.85	-	-

ПОЛНОЕ НАИМЕНОВАНИЕ ДОЛЖНОСТИ	 ДОКУМЕНТ ПОДПИСАН ЭЛЕКТРОННОЙ ПОДПИСЬЮ Стороны: ОБЩЕСТВО С ОГРАНИЧЕННОЙ ОТВЕТСТВЕННОСТЬЮ «ВЕНДИ» ФЕДЕРАЛЬНАЯ СЛУЖБА ГОСУДАРСТВЕННОЙ РЕГИСТРАЦИИ, КАДАСТРА И КАРТОГРАФИИ Действителен с 01.08.2024 по 31.08.2025	ИНИЦИАЛЫ, ФАМИЛИЯ

Земельный участок				
вид объекта недвижимости				
Лист № 296 раздела 4.2	Всего листов раздела 4.2: 344		Всего разделов: 8	Всего листов выписки: 723
16.07.2025г. № КУВИИ-001/2025-140568604				
Кадастровый номер:			78:31:0001417:4284	
1	2	3	4	5
6	94049.98	117680.46	-	-
7	94050.29	117680.07	-	-
8	94051.12	117678.44	-	-
9	94061.16	117673.21	-	-
10	94063.12	117671.37	-	-
11	94063.83	117668.72	-	-
12	94063.86	117662.93	-	-
13	94063.88	117648.91	-	-
14	94063.9	117632.91	-	-
15	94064.04	117631.61	-	-
16	94064.23	117630.13	-	-
17	94064.39	117629.83	-	-
18	94068.57	117618.98	-	-
19	94072.86	117607.76	-	-
20	94072.98	117607.46	-	-
21	94081.04	117586.49	-	-
22	94081.33	117585.71	-	-
23	94082.09	117585.38	-	-
24	94082.86	117585.67	-	-
25	94083.2	117586.43	-	-
26	94083.05	117586.82	-	-
27	94074.84	117608.17	-	-
28	94074.73	117608.47	-	-
29	94070.44	117619.7	-	-
30	94066.23	117630.62	-	-
31	94066.16	117630.77	-	-
32	94066.02	117631.84	-	-
33	94065.9	117633.01	-	-
34	94065.86	117662.93	-	-

ПОЛНОЕ НАИМЕНОВАНИЕ ДОЛЖНОСТИ	 ДОКУМЕНТ ПОДПИСАН ЭЛЕКТРОННОЙ ПОДПИСЬЮ Стороны: ОБЩЕСТВО С ОГРАНИЧЕННОЙ ОТВЕТСТВЕННОСТЬЮ «ВЕНДИ» ФЕДЕРАЛЬНАЯ СЛУЖБА ГОСУДАРСТВЕННОЙ РЕГИСТРАЦИИ, КАДАСТРА И КАРТОГРАФИИ Действителен с 01.08.2024 по 31.08.2024	НИНЦЫ, ФАМИЛИЯ

Земельный участок				
вид объекта недвижимости				
Лист № 297 раздела 4.2	Всего листов раздела 4.2: 344	Всего разделов: 8	Всего листов выписки: 723	
16.07.2025г. № КУВН-001/2025-140568604				
Кадастровый номер:		78:31:0001417:4284		
1	2	3	4	5
35	94065.83	117668.99	-	-
36	94064.91	117672.44	-	-
37	94062.33	117674.86	-	-
38	94062.2	117674.92	-	-
39	94048.45	117682.07	-	-



ДОКУМЕНТ ПОДПИСАН
ЭЛЕКТРОННОЙ ПОДПИСЬЮ

Стороной ООО «СВЕТЛОСЛАВНОЕ ПУШКОУСКОЕ»
Имярек ФЕДЕРАЛЬНАЯ СЛУЖБА ГОСУДАРСТВЕННОЙ
РЕГИСТРАЦИИ, КАДАСТРА И КАРТОГРАФИИ
Действителен с 01.08.2014 по 31.08.2021

ПОЛНОЕ НАИМЕНОВАНИЕ ДОЛЖНОСТИ

ИНИЦИАЛЫ, ФАМИЛИЯ

Земельный участок			
вид объекта недвижимости			
Лист № 298 раздела 4.2	Всего листов раздела 4.2: 344	Всего разделов: 8	Всего листов выписки: 723
16.07.2025г. № КУВИИ-001/2025-140568604			
Кадастровый номер:		78:31:0001417:4284	

Сведения о характерных точках границы части (частей) земельного участка			
Учетный номер части: 78:31:0001417:4284/152			

Номер точки	Координаты, м		Описание закрепления на местности	Средняя квадратичная погрешность определения координат характерных точек границ земельного участка, м
	X	Y		
1	2	3	4	5
1	94050.79	117679.08	-	-
2	94052.34	117676.03	-	-
3	94060.53	117671.78	-	-
4	94061.83	117670.55	-	-
5	94062.27	117668.84	-	-
6	94062.3	117662.98	-	-
7	94062.32	117652.17	-	-
8	94062.33	117652.1	-	-
9	94062.43	117651.61	-	-
10	94062.53	117651.12	-	-
11	94062.62	117650.63	-	-
12	94062.71	117650.14	-	-
13	94062.79	117649.65	-	-
14	94062.87	117649.15	-	-
15	94062.89	117649	-	-
16	94062.98	117648.51	-	-
17	94063.02	117648.01	-	-
18	94063.04	117647.51	-	-
19	94063.02	117647.01	-	-
20	94062.96	117646.51	-	-
21	94062.86	117646	-	-
22	94062.73	117645.52	-	-
23	94062.57	117645.05	-	-
24	94062.37	117644.59	-	-

	 ДОКУМЕНТ ПОДПИСАН ЭЛЕКТРОННОЙ ПОДПИСЬЮ	
	Служба государственного кадастрового учета Федеральная служба государственной регистрации, кадастра и картографии Дубликат от 02.08.2024 по 24.08.2024	
ПОЛНОЕ НАИМЕНОВАНИЕ ДОЛЖНОСТИ		ИНИЦИАЛЫ, ФАМИЛИЯ

Земельный участок				
вид объекта недвижимости				
Лист № 299 раздела 4.2	Всего листов раздела 4.2: 344		Всего разделов: 8	Всего листов выписки: 723
16.07.2025г. № КУВН-001/2025-140568604				
Кадастровый номер:			78:31:0001417:4284	
1	2	3	4	5
25	94062.33	117644.5	-	-
26	94062.34	117632.93	-	-
27	94062.53	117631.16	-	-
28	94062.83	117629.51	-	-
29	94071.47	117607.08	-	-
30	94076.35	117594.16	-	-
31	94078.1	117589.63	-	-
32	94079.7	117585.58	-	-
33	94079.87	117585.14	-	-
34	94080.62	117584.81	-	-
35	94081.4	117585.1	-	-
36	94081.74	117585.86	-	-
37	94081.44	117586.63	-	-
38	94079.97	117590.36	-	-
39	94078.22	117594.88	-	-
40	94073.33	117607.79	-	-
41	94069.04	117618.97	-	-
42	94064.76	117630.06	-	-
43	94064.51	117631.44	-	-
44	94064.34	117633.04	-	-
45	94064.3	117662.99	-	-
46	94064.27	117669.09	-	-
47	94063.62	117671.61	-	-
48	94061.69	117673.43	-	-
49	94051.77	117678.57	-	-
50	94050.79	117679.08	-	-
1	94122.52	117907.02	-	-
2	94122.23	117907.6	-	-
3	94121.2	117906.97	-	-

ПОЛНОЕ НАИМЕНОВАНИЕ ДОЛЖНОСТИ	 ДОКУМЕНТ ПОДПИСАН ЭЛЕКТРОННОЙ ПОДПИСЬЮ Стороны: ООО «СВЕТЛОСЛАВ» ОГРН/ОГРНИП/ИНН 78-030-0001417 Вид деятельности: ФЕДЕРАЛЬНАЯ СЛУЖБА ГОСУДАРСТВЕННОЙ РЕГИСТРАЦИИ, КАДАСТРА И КАРТОГРАФИИ Действителен с 01.08.2024 по 31.08.2025	ИНИЦИАЛЫ, ФАМИЛИЯ

Земельный участок				
вид объекта недвижимости				
Лист № 300 раздела 4.2	Всего листов раздела 4.2: 344		Всего разделов: 8	Всего листов выписки: 723
16.07.2025г. № КУВН-001/2025-140568604				
Кадастровый номер:			78:31:0001417:4284	
1	2	3	4	5
4	94101.43	117904.07	-	-
5	94101.51	117903.89	-	-
6	94101.61	117903.68	-	-
7	94101.85	117903.19	-	-
8	94103.71	117899.59	-	-
9	94104.87	117896.9	-	-
10	94105.16	117896.07	-	-
11	94105.31	117895.25	-	-
12	94105.33	117894.38	-	-
13	94105.31	117894.13	-	-
14	94105.25	117892.38	-	-
15	94105.09	117888.24	-	-
16	94105.07	117888.08	-	-
17	94104.94	117887.86	-	-
18	94104.76	117887.66	-	-
19	94100.6	117882.42	-	-
20	94096.69	117879.11	-	-
21	94096.17	117876.9	-	-
22	94093.04	117869.57	-	-
23	94093.8	117868.12	-	-
24	94093.88	117867.85	-	-
25	94093.54	117867.21	-	-
26	94092.96	117866.13	-	-
27	94092.73	117865.66	-	-
28	94092.53	117865.27	-	-
29	94088.49	117859.46	-	-
30	94086.63	117856.87	-	-
31	94086.27	117855.9	-	-
32	94085.29	117849.86	-	-

ПОЛНОЕ НАИМЕНОВАНИЕ ДОЛЖНОСТИ	 ДОКУМЕНТ ПОДПИСАН ЭЛЕКТРОННОЙ ПОДПИСЬЮ Стороны: ОБЩЕСТВО С ОГРАНИЧЕННОЙ ОТВЕТСТВЕННОСТЬЮ «ВЕНДИ» ФЕДЕРАЛЬНАЯ СЛУЖБА ГОСУДАРСТВЕННОЙ РЕГИСТРАЦИИ, КАДАСТРА И КАРТОГРАФИИ Действителен с 01.08.2024 по 31.08.2025	НИНЦНАТЫ, ФИМИЛИЯ


Земельный участок				
вид объекта недвижимости				
Лист № 301 раздела 4.2	Всего листов раздела 4.2: 344		Всего разделов: 8	Всего листов выписки: 723
16.07.2025г. № КУВН-001/2025-140568604				
Кадстровый номер:			78:31:0001417:4284	
1	2	3	4	5
33	94085.28	117849.66	-	-
34	94085.53	117844.21	-	-
35	94085.08	117844.01	-	-
36	94077.43	117837.48	-	-
37	94062.04	117824.26	-	-
38	94060.09	117818.67	-	-
39	94045.24	117813.84	-	-
40	94036.28	117810.92	-	-
41	94034.69	117805.28	-	-
42	94026.8	117777.42	-	-
43	94022.46	117762.41	-	-
44	94021.93	117760.82	-	-
45	94021.68	117759.69	-	-
46	94021.67	117758.25	-	-
47	94023.13	117738.27	-	-
48	94024.12	117726.28	-	-
49	94024.92	117714.34	-	-
50	94025.94	117700.37	-	-
51	94026.35	117694.3	-	-
52	94027.92	117690.07	-	-
53	94031.26	117686.99	-	-
54	94031.38	117686.93	-	-
55	94034.31	117685.4	-	-
56	94034.44	117685.44	-	-
57	94034.92	117685.56	-	-
58	94035.41	117685.67	-	-
59	94035.9	117685.76	-	-
60	94036.4	117685.84	-	-
61	94036.89	117685.9	-	-

ПОЛНОЕ НАИМЕНОВАНИЕ ДОЛЖНОСТИ	 ДОКУМЕНТ ПОДПИСАН ЭЛЕКТРОННОЙ ПОДПИСЬЮ Стороны: ОБЩЕСТВО С ОГРАНИЧЕННОЙ ОТВЕТСТВЕННОСТЬЮ «ВЕНДИ» ФЕДЕРАЛЬНАЯ СЛУЖБА ГОСУДАРСТВЕННОЙ РЕГИСТРАЦИИ, КАДАСТРА И КАРТОГРАФИИ Действителен с 01.08.2024 по 31.08.2025	НИНЦНАТЫ, ФИМИЛИЯ

Земельный участок				
вид объекта недвижимости				
Лист № 302 раздела 4.2	Всего листов раздела 4.2: 344		Всего разделов: 8	Всего листов выписки: 723
16.07.2025г. № КУВН-001/2025-140568604				
Кадастровый номер:			78:31:0001417:4284	
1	2	3	4	5
62	94037.39	117685.94	-	-
63	94037.59	117685.95	-	-
64	94032.42	117688.64	-	-
65	94029.62	117691.22	-	-
66	94028.32	117694.72	-	-
67	94027.93	117700.51	-	-
68	94026.91	117714.48	-	-
69	94026.12	117726.43	-	-
70	94025.13	117738.43	-	-
71	94023.67	117758.32	-	-
72	94023.67	117759.46	-	-
73	94023.86	117760.29	-	-
74	94024.37	117761.82	-	-
75	94028.73	117776.87	-	-
76	94037.92	117809.34	-	-
77	94045.86	117811.94	-	-
78	94061.66	117817.08	-	-
79	94063.75	117823.09	-	-
80	94078.73	117835.96	-	-
81	94086.16	117842.31	-	-
82	94086.76	117842.58	-	-
83	94087.57	117843.3	-	-
84	94087.55	117843.77	-	-
85	94087.28	117849.64	-	-
86	94088.21	117855.39	-	-
87	94088.41	117855.91	-	-
88	94089.54	117857.5	-	-
89	94090.7	117859.12	-	-
90	94094.25	117864.24	-	-

ПОЛНОЕ НАИМЕНОВАНИЕ ДОЛЖНОСТИ	 ДОКУМЕНТ ПОДПИСАН ЭЛЕКТРОННОЙ ПОДПИСЬЮ Стороны: ОБЩЕСТВО С ОГРАНИЧЕННОЙ ОТВЕТСТВЕННОСТЬЮ «ВЕНДИ» ФЕДЕРАЛЬНАЯ СЛУЖБА ГОСУДАРСТВЕННОЙ РЕГИСТРАЦИИ, КАДАСТРА И КАРТОГРАФИИ Действителен с 01.08.2024 по 31.08.2024	ИНИЦИАЛЫ, ФАМИЛИЯ

Земельный участок				
вид объекта недвижимости				
Лист № 303 раздела 4.2	Всего листов раздела 4.2: 344		Всего разделов: 8	Всего листов выписки: 723
16.07.2025г. № КУВИИ-001/2025-140568604				
Кадастровый номер:			78:31:0001417:4284	
1	2	3	4	5
91	94094.51	117864.75	-	-
92	94094.74	117865.21	-	-
93	94095.31	117866.26	-	-
94	94096.04	117867.64	-	-
95	94095.65	117868.88	-	-
96	94095.25	117869.66	-	-
97	94098.08	117876.28	-	-
98	94098.48	117878.01	-	-
99	94102.05	117881.02	-	-
100	94106.28	117886.36	-	-
101	94106.48	117886.59	-	-
102	94106.79	117887	-	-
103	94107.01	117887.54	-	-
104	94107.09	117888.05	-	-
105	94107.25	117892.3	-	-
106	94107.31	117894.04	-	-
107	94107.33	117894.35	-	-
108	94107.3	117895.45	-	-
109	94107.1	117896.58	-	-
110	94106.74	117897.62	-	-
111	94105.52	117900.45	-	-
112	94103.81	117903.75	-	-
113	94104.42	117903.86	-	-
114	94110.28	117904.95	-	-
115	94112.91	117905.37	-	-
116	94122.52	117907.02	-	-

ПОЛНОЕ НАИМЕНОВАНИЕ ДОЛЖНОСТИ	 ДОКУМЕНТ ПОДПИСАН ЭЛЕКТРОННОЙ ПОДПИСЬЮ Стороженко Александрович Александрович Идентификационный номер: 78:31:0001417:4284 Регистрационный номер: 78:31:0001417:4284 Действителен с 01.08.2024 по 31.08.2025	НИНЦИАЛЫ, ФАМИЛИЯ

Земельный участок				
вид объекта недвижимости				
Лист № 306 раздела 4.2	Всего листов раздела 4.2: 344		Всего разделов: 8	Всего листов выписки: 723
16.07.2025г. № КУВИИ-001/2025-140568604				
Кадастровый номер:			78:31:0001417:4284	
Сведения о характерных точках границы части (частей) земельного участка				
Учетный номер части: 78:31:0001417:4284/155				
Система координат				
Номер точки	Координаты, м		Описание закрепления на местности	Средняя квадратичная погрешность определения координат характерных точек границ земельного участка, м
	X	Y		
1	2	3	4	5
1	94219.8	117871.59	-	-
2	94218.89	117873.42	-	-
3	94218.82	117873.41	-	-
4	94218.2	117873.39	-	-
5	94217.73	117873.8	-	-
6	94217.1	117874.43	-	-
7	94209.37	117890.59	-	-
8	94200.47	117910.69	-	-
9	94200.62	117911.03	-	-
10	94199.11	117913.25	-	-
11	94198.54	117913.48	-	-
12	94196.65	117913.06	-	-
13	94194.35	117912	-	-
14	94185.41	117908	-	-
15	94180.58	117905.69	-	-
16	94179.18	117905.02	-	-
17	94176.32	117903.66	-	-
18	94165.66	117898.93	-	-
19	94164.05	117898.39	-	-
20	94163.86	117898.5	-	-
21	94163.42	117899.36	-	-
22	94162.97	117900.8	-	-
23	94162.21	117902.45	-	-
24	94162.17	117902.77	-	-

Полное наименование должности	 ДОКУМЕНТ ПОДПИСАН ЭЛЕКТРОННОЙ ПОДПИСЬЮ Служба государственного кадастрового учета и регистрации недвижимости Федеральная служба государственной регистрации, кадастра и картографии Действителен с 01.08.2024 по 31.08.2024	Инициалы, фамилия

Земельный участок				
вид объекта недвижимости				
Лист № 308 раздела 4.2	Всего листов раздела 4.2: 344		Всего разделов: 8	
Всего листов выписки: 723				
16.07.2025г. № КУВН-001/2025-140568604				
Кадастровый номер:			78:31:0001417:4284	
1	2	3	4	5
54	94162.15	117897.46	-	-
55	94162.21	117897.34	-	-
56	94162.98	117896.51	-	-
57	94164.09	117896.15	-	-
58	94164.84	117896.54	-	-
59	94166.38	117897.06	-	-
60	94177.15	117901.84	-	-
61	94180.04	117903.21	-	-
62	94181.44	117903.89	-	-
63	94186.25	117906.19	-	-
64	94195.18	117910.18	-	-
65	94197.29	117911.15	-	-
66	94198.01	117911.31	-	-
67	94198.34	117910.82	-	-
68	94198.28	117910.69	-	-
69	94207.56	117889.76	-	-
70	94215.65	117872.82	-	-
71	94216.01	117872.69	-	-
72	94216.35	117872.36	-	-
73	94216.98	117871.79	-	-
74	94217.69	117871.37	-	-
75	94219.03	117871.41	-	-
76	94219.32	117871.47	-	-
77	94219.45	117871.42	-	-
78	94219.8	117871.59	-	-

ПОЛНОЕ НАИМЕНОВАНИЕ ДОЛЖНОСТИ	 ДОКУМЕНТ ПОДПИСАН ЭЛЕКТРОННОЙ ПОДПИСЬЮ Сторожица СВЕРДЛОВСКОГО РАЙОНА Удмуртская Республика Федеральная служба государственной регистрации, кадастра и картографии Довольствие + 01.06.2024 09:24:06:203	НИНЦЫ, ФИМИЛИЯ

Земельный участок				
вид объекта недвижимости				
Лист № 309 раздела 4.2	Всего листов раздела 4.2: 344		Всего разделов: 8	Всего листов выписки: 723
16.07.2025г. № КУВИИ-001/2025-140568604				
Кадастровый номер:			78:31:0001417:4284	
Сведения о характерных точках границы части (частей) земельного участка				
Учетный номер части: 78:31:0001417:4284/156				
Система координат				
Номер точки	Координаты, м		Описание закрепления на местности	Средняя квадратичная погрешность определения координат характерных точек границ земельного участка, м
	X	Y		
1	2	3	4	5
1	94091.05	117566.45	-	-
2	94092.92	117567.18	-	-
3	94092.77	117567.55	-	-
4	94092.01	117567.88	-	-
5	94091.24	117567.57	-	-
6	94090.91	117566.81	-	-
7	94091.05	117566.45	-	-

ПОЛНОЕ НАИМЕНОВАНИЕ ДОЛЖНОСТИ	 ДОКУМЕНТ ПОДПИСАН ЭЛЕКТРОННОЙ ПОДПИСЬЮ СРЕДСТВОм ОБЕСПЕЧЕНИЯ БЕЗОПАСНОСТИ КОММУНИКАЦИОННЫХ СИСТЕМ Федеральная служба государственной регистрации, кадастра и картографии Действителен с 01.08.2024 по 31.08.2031	ИНИЦИАЛЫ, ФАМИЛИЯ

Земельный участок вид объекта недвижимости			
Лист № 310 раздела 4.2	Всего листов раздела 4.2: 344	Всего разделов: 8	Всего листов выписки: 723
16.07.2025г. № КУВН-001/2025-140568604			
Кадастровый номер:		78:31:0001417:4284	

Сведения о характерных точках границы части (частей) земельного участка Учетный номер части: 78:31:0001417:4284/157	
------------------------------------------------------------------------------------------------------------------------	--

Номер точки	Координаты, м		Описание закрепления на местности	Средняя квадратичная погрешность определения координат характерных точек границ земельного участка, м
	X	Y		
1	2	3	4	5
1	94050.63	117679.41	-	-
2	94052.18	117676.34	-	-
3	94060.65	117671.96	-	-
4	94062.02	117670.66	-	-
5	94062.48	117668.86	-	-
6	94062.51	117662.99	-	-
7	94062.53	117651.14	-	-
8	94062.53	117651.12	-	-
9	94062.62	117650.63	-	-
10	94062.71	117650.14	-	-
11	94062.79	117649.65	-	-
12	94062.87	117649.15	-	-
13	94062.89	117649	-	-
14	94062.98	117648.51	-	-
15	94063.02	117648.01	-	-
16	94063.04	117647.51	-	-
17	94063.02	117647.01	-	-
18	94062.96	117646.51	-	-
19	94062.86	117646	-	-
20	94062.73	117645.52	-	-
21	94062.57	117645.05	-	-
22	94062.53	117644.97	-	-
23	94062.55	117632.94	-	-
24	94062.74	117631.18	-	-

ПОЛНОЕ НАИМЕНОВАНИЕ ДОЛЖНОСТИ	 ДОКУМЕНТ ПОДПИСАН ЭЛЕКТРОННОЙ ПОДПИСЬЮ Стороженко Светлана Александровна Идентификационный номер: 78:31:0001417:4284/157 Федеральная служба государственной регистрации, кадастра и картографии Дубликат от 02.08.2024 по 24.08.2024	ИНИЦИАЛЫ, ФАМИЛИЯ

Земельный участок				
вид объекта недвижимости				
Лист № 311 раздела 4.2	Всего листов раздела 4.2: 344		Всего разделов: 8	
Всего листов выписки: 723				
16.07.2025г. № КУВИИ-001/2025-140568604				
Кадстровый номер:			78:31:0001417:4284	
1	2	3	4	5
25	94063.02	117629.59	-	-
26	94071.66	117607.16	-	-
27	94076.55	117594.24	-	-
28	94078.3	117589.71	-	-
29	94079.9	117585.66	-	-
30	94080.06	117585.22	-	-
31	94080.82	117584.88	-	-
32	94081.59	117585.18	-	-
33	94081.93	117585.93	-	-
34	94081.64	117586.71	-	-
35	94080.16	117590.43	-	-
36	94078.42	117594.95	-	-
37	94073.53	117607.87	-	-
38	94069.23	117619.05	-	-
39	94064.96	117630.13	-	-
40	94064.72	117631.46	-	-
41	94064.55	117633.05	-	-
42	94064.51	117662.99	-	-
43	94064.48	117669.12	-	-
44	94063.81	117671.72	-	-
45	94061.82	117673.6	-	-
46	94051.87	117678.76	-	-
47	94050.63	117679.41	-	-
1	94151.98	117906.36	-	-
2	94150.12	117905.49	-	-
3	94150.5	117903.75	-	-
4	94150.39	117903.75	-	-
5	94149.02	117904.47	-	-
6	94147.13	117904.71	-	-

ПОЛНОЕ НАИМЕНОВАНИЕ ДОЛЖНОСТИ	 ДОКУМЕНТ ПОДПИСАН ЭЛЕКТРОННОЙ ПОДПИСЬЮ Стороны: ООО «СВЕТЛОСЛАВНОЕ» ОГРН/ИНН 78:0301000010 Вид деятельности: ФЕДЕРАЛЬНАЯ СЛУЖБА ГОСУДАРСТВЕННОЙ РЕГИСТРАЦИИ, КАДАСТРА И КАРТОГРАФИИ Действителен с 01.08.2024 по 31.08.2025	НИНЦЫ, ФИМИЛИЯ

Земельный участок				
вид объекта недвижимости				
Лист № 312 раздела 4.2	Всего листов раздела 4.2: 344		Всего разделов: 8	Всего листов выписки: 723
16.07.2025г. № КУВИИ-001/2025-140568604				
Кадастровый номер:			78:31:0001417:4284	
1	2	3	4	5
7	94145.63	117904.07	-	-
8	94142.06	117902.29	-	-
9	94138.98	117900.79	-	-
10	94136.97	117899.39	-	-
11	94136.13	117898.48	-	-
12	94134.58	117895.48	-	-
13	94131.36	117886.36	-	-
14	94129.82	117880.7	-	-
15	94129.58	117880.51	-	-
16	94129.38	117880.41	-	-
17	94124.84	117879.37	-	-
18	94124.21	117879.11	-	-
19	94123.73	117878.62	-	-
20	94123.49	117878.08	-	-
21	94119.05	117857.63	-	-
22	94118.83	117857.33	-	-
23	94118.06	117857.11	-	-
24	94088.33	117845.25	-	-
25	94085.32	117843.89	-	-
26	94085.2	117843.84	-	-
27	94077.56	117837.32	-	-
28	94062.22	117824.13	-	-
29	94060.26	117818.5	-	-
30	94045.31	117813.64	-	-
31	94036.45	117810.75	-	-
32	94036.31	117810.24	-	-
33	94034.89	117805.23	-	-
34	94027	117777.36	-	-
35	94022.66	117762.36	-	-

ПОЛНОЕ НАИМЕНОВАНИЕ ДОЛЖНОСТИ	 ДОКУМЕНТ ПОДПИСАН ЭЛЕКТРОННОЙ ПОДПИСЬЮ Стороны: ООО «СВЕТЛОСЛАВ» ОГРН/ОГРНИП/ИНН 78-030-0001417 Вид деятельности: ФЕДЕРАЛЬНАЯ СЛУЖБА ГОСУДАРСТВЕННОЙ РЕГИСТРАЦИИ, КАДАСТРА И КАРТОГРАФИИ Действителен с 01.08.2024 по 31.08.2025	ИНИЦИАЛЫ, ФАМИЛИЯ

Земельный участок				
вид объекта недвижимости				
Лист № 313 раздела 4.2	Всего листов раздела 4.2: 344		Всего разделов: 8	Всего листов выписки: 723
16.07.2025г. № КУВН-001/2025-140568604				
Кадастровый номер:			78:31:0001417:4284	
1	2	3	4	5
36	94022.13	117760.77	-	-
37	94021.89	117759.66	-	-
38	94021.88	117758.26	-	-
39	94023.34	117738.29	-	-
40	94024.33	117726.3	-	-
41	94025.13	117714.36	-	-
42	94026.15	117700.39	-	-
43	94026.55	117694.34	-	-
44	94028.1	117690.19	-	-
45	94031.38	117687.16	-	-
46	94031.5	117687.1	-	-
47	94034.61	117685.48	-	-
48	94034.92	117685.56	-	-
49	94035.41	117685.67	-	-
50	94035.9	117685.76	-	-
51	94036.4	117685.84	-	-
52	94036.89	117685.9	-	-
53	94037.39	117685.94	-	-
54	94037.89	117685.96	-	-
55	94038.03	117685.96	-	-
56	94032.54	117688.82	-	-
57	94029.8	117691.34	-	-
58	94028.53	117694.77	-	-
59	94028.14	117700.53	-	-
60	94027.12	117714.49	-	-
61	94026.33	117726.45	-	-
62	94025.34	117738.44	-	-
63	94023.88	117758.33	-	-
64	94023.88	117759.44	-	-

ПОЛНОЕ НАИМЕНОВАНИЕ ДОЛЖНОСТИ	 ДОКУМЕНТ ПОДПИСАН ЭЛЕКТРОННОЙ ПОДПИСЬЮ Стороженко СВЕТЛАНА ВАЛЕНТИНОВНА Инициалы ФЕДЕРАЛЬНАЯ СЛУЖБА ГОСУДАРСТВЕННОЙ РЕГИСТРАЦИИ, КАДАСТРА И КАРТОГРАФИИ Даты создания: 01.08.2024 00:24:00	ИНИЦИАЛЫ, ФАМИЛИЯ

Земельный участок				
вид объекта недвижимости				
Лист № 314 раздела 4.2	Всего листов раздела 4.2: 344		Всего разделов: 8	Всего листов выписки: 723
16.07.2025г. № КУВН-001/2025-140568604				
Кадастровый номер:			78:31:0001417:4284	
1	2	3	4	5
65	94024.06	117760.23	-	-
66	94024.57	117761.76	-	-
67	94028.93	117776.81	-	-
68	94038.09	117809.18	-	-
69	94045.93	117811.74	-	-
70	94061.82	117816.91	-	-
71	94063.93	117822.97	-	-
72	94078.86	117835.8	-	-
73	94086.28	117842.13	-	-
74	94089.11	117843.41	-	-
75	94118.7	117855.21	-	-
76	94120.04	117855.59	-	-
77	94120.92	117856.8	-	-
78	94122.44	117863.79	-	-
79	94125.4	117877.45	-	-
80	94129.93	117878.49	-	-
81	94130.03	117878.51	-	-
82	94130.59	117878.77	-	-
83	94131.49	117879.42	-	-
84	94131.73	117880.11	-	-
85	94133.27	117885.77	-	-
86	94136.42	117894.68	-	-
87	94137.79	117897.33	-	-
88	94138.29	117897.88	-	-
89	94139.99	117899.06	-	-
90	94142.94	117900.5	-	-
91	94146.47	117902.26	-	-
92	94147.41	117902.66	-	-
93	94148.4	117902.53	-	-

ПОЛНОЕ НАИМЕНОВАНИЕ ДОЛЖНОСТИ	 ДОКУМЕНТ ПОДПИСАН ЭЛЕКТРОННОЙ ПОДПИСЬЮ Сторожица СВЕРДЛОВСКОГО РАЙОНА ИЛИНСКИЙ РАЙОН Федеральная служба государственной регистрации, кадастра и картографии Дубликат от 01.08.2024 по 24.08.2024	НИНЦЫ, ФИМИЛИЯ

Земельный участок				
вид объекта недвижимости				
Лист № 315 раздела 4.2	Всего листов раздела 4.2: 344		Всего разделов: 8	Всего листов выписки: 723
16.07.2025г. № КУВИИ-001/2025-140568604				
Кадастровый номер:			78:31:0001417:4284	
1	2	3	4	5
94	94149.63	117901.88	-	-
95	94150.12	117901.76	-	-
96	94150.58	117901.74	-	-
97	94150.99	117901.76	-	-
98	94151.39	117901.82	-	-
99	94151.75	117901.91	-	-
100	94152.36	117902.28	-	-
101	94152.72	117903.07	-	-
102	94152.99	117903.77	-	-
103	94152.5	117903.94	-	-
104	94151.98	117906.36	-	-

ПОЛНОЕ НАИМЕНОВАНИЕ ДОЛЖНОСТИ	 ДОКУМЕНТ ПОДПИСАН ЭЛЕКТРОННОЙ ПОДПИСЬЮ Стороны: ООО «СВЕТЛОСЛАВНОЕ» ОГРН/ОГРНИП/ИНН 78-07-0001417 Вид деятельности: ФЕДЕРАЛЬНАЯ СЛУЖБА ГОСУДАРСТВЕННОЙ РЕГИСТРАЦИИ, КАДАСТРА И КАРТОГРАФИИ Действителен с 01.06.2024 по 31.05.2031	НИНЦЫ, ФАМИЛИЯ

Земельный участок				
вид объекта недвижимости				
Лист № 317 раздела 4.2	Всего листов раздела 4.2: 344	Всего разделов: 8	Всего листов выписки: 723	
16.07.2025г. № КУВИИ-001/2025-140568604				
Кадастровый номер:		78:31:0001417:4284		
Сведения о характерных точках границы части (частей) земельного участка				
Учетный номер части: 78:31:0001417:4284/159				
Система координат				
Номер точки	Координаты, м		Описание закрепления на местности	Средняя квадратичная погрешность определения координат характерных точек границ земельного участка, м
	X	Y		
1	2	3	4	5
1	94133.99	117582.63	-	-
2	94135.86	117583.35	-	-
3	94135.57	117584.08	-	-
4	94134.81	117584.42	-	-
5	94134.04	117584.12	-	-
6	94133.71	117583.36	-	-
7	94133.99	117582.63	-	-




ДОКУМЕНТ ПОДПИСАН
ЭЛЕКТРОННОЙ ПОДПИСЬЮ

Стороной ООО «ВЕСТИ» (ИНН 78-07-00001)
Выдана ФЕДЕРАЛЬНОЙ СЛУЖБой ГОСУДАРСТВЕННОЙ
РЕГИСТРАЦИИ, КАДАСТРА И КАРТОГРАФИИ
Действителен с 01.08.2024 по 31.07.2031

ПОЛНОЕ НАИМЕНОВАНИЕ ДОЛЖНОСТИ

ИНИЦИАЛЫ, ФАМИЛИЯ

Земельный участок				
вид объекта недвижимости				
Лист № 318 раздела 4.2	Всего листов раздела 4.2: 344		Всего разделов: 8	Всего листов выписки: 723
16.07.2025г. № КУВН-001/2025-140568604				
Кадастровый номер:			78:31:0001417:4284	
Сведения о характерных точках границы части (частей) земельного участка				
Учетный номер части: 78:31:0001417:4284/160				
Система координат				
Номер точки	Координаты, м		Описание закрепления на местности	Средняя квадратичная погрешность определения координат характерных точек границ земельного участка, м
	X	Y		
1	2	3	4	5
1	94144.53	117586.99	-	-
2	94145.02	117587.19	-	-
3	94146.4	117587.71	-	-
4	94146.21	117588.19	-	-
5	94145.45	117588.52	-	-
6	94144.68	117588.22	-	-
7	94144.35	117587.46	-	-
8	94144.53	117586.99	-	-
1	94207.12	117608.59	-	-
2	94207.06	117608.72	-	-
3	94204.45	117607.67	-	-
4	94186.66	117600.91	-	-
5	94176.53	117597.23	-	-
6	94175.81	117596.96	-	-
7	94176.01	117596.44	-	-
8	94188	117601.28	-	-
9	94188.07	117601.09	-	-
10	94191.31	117602.38	-	-
11	94191.49	117601.92	-	-
12	94194.44	117603.15	-	-
13	94194.28	117603.55	-	-
14	94197.54	117604.85	-	-
15	94207.12	117608.59	-	-



ПОЛНОЕ НАИМЕНОВАНИЕ ДОЛЖНОСТИ

ИНИЦИАЛЫ, ФАМИЛИЯ

Земельный участок				
вид объекта недвижимости				
Лист № 319 раздела 4.2	Всего листов раздела 4.2: 344		Всего разделов: 8	Всего листов выписки: 723
16.07.2025г. № КУВИИ-001/2025-140568604				
Кадастровый номер:		78:31:0001417:4284		
Сведения о характерных точках границы части (частей) земельного участка				
Учетный номер части: 78:31:0001417:4284/161				
Система координат				
Номер точки	Координаты, м		Описание закрепления на местности	Средняя квадратичная погрешность определения координат характерных точек границ земельного участка, м
	X	Y		
1	2	3	4	5
1	94066.17	117597.17	-	-
2	94071.35	117584.3	-	-
3	94071.38	117584.83	-	-
4	94071.24	117585.4	-	-
5	94070.37	117587.42	-	-
6	94067.33	117594.5	-	-
7	94067.23	117594.84	-	-
8	94067.22	117595.14	-	-
9	94067.3	117595.48	-	-
10	94067.89	117597.12	-	-
11	94068.35	117598.7	-	-
12	94068.21	117600.21	-	-
13	94068.07	117601.81	-	-
14	94067.76	117605.2	-	-
15	94067.68	117605.37	-	-
16	94061.85	117616.97	-	-
17	94059.24	117623.97	-	-
18	94059.08	117624.51	-	-
19	94059.01	117625.04	-	-
20	94059.01	117625.6	-	-
21	94059.16	117627.36	-	-
22	94059.44	117628.23	-	-
23	94059.99	117628.8	-	-
24	94060.85	117629.11	-	-

ПОЛНОЕ НАИМЕНОВАНИЕ ДОЛЖНОСТИ	 ДОКУМЕНТ ПОДПИСАН ЭЛЕКТРОННОЙ ПОДПИСЬЮ Стороны: ООО «СЕРВИС-КАДАСТР» ОГРН 5027800000000 Вид деятельности: ФЕДЕРАЛЬНАЯ СЛУЖБА ГОСУДАРСТВЕННОЙ РЕГИСТРАЦИИ, КАДАСТРА И КАРТОГРАФИИ Действителен с 01.01.2024 по 31.03.2025	ИНИЦИАЛЫ, ФАМИЛИЯ

Земельный участок				
вид объекта недвижимости				
Лист № 320 раздела 4.2	Всего листов раздела 4.2: 344		Всего разделов: 8	Всего листов выписки: 723
16.07.2025г. № КУВН-001/2025-140568604				
Кадастровый номер:			78:31:0001417:4284	
1	2	3	4	5
25	94061.82	117629.21	-	-
26	94062.7	117628.88	-	-
27	94071.14	117606.96	-	-
28	94076.03	117594.04	-	-
29	94077.78	117589.5	-	-
30	94079.38	117585.45	-	-
31	94079.54	117585.02	-	-
32	94080.3	117584.68	-	-
33	94081.07	117584.98	-	-
34	94081.41	117585.73	-	-
35	94081.11	117586.51	-	-
36	94079.64	117590.23	-	-
37	94077.89	117594.75	-	-
38	94073.01	117607.67	-	-
39	94068.71	117618.85	-	-
40	94064.24	117630.44	-	-
41	94062.08	117631.25	-	-
42	94061.84	117631.23	-	-
43	94060.52	117631.08	-	-
44	94060.4	117631.07	-	-
45	94058.88	117630.53	-	-
46	94057.68	117629.29	-	-
47	94057.18	117627.76	-	-
48	94057.01	117625.69	-	-
49	94057.01	117624.91	-	-
50	94057.12	117624.09	-	-
51	94057.34	117623.34	-	-
52	94060.01	117616.17	-	-
53	94065.8	117604.64	-	-

ПОЛНОЕ НАИМЕНОВАНИЕ ДОЛЖНОСТИ	 ДОКУМЕНТ ПОДПИСАН ЭЛЕКТРОННОЙ ПОДПИСЬЮ Стороны: ОБЩЕСТВО С ОГРАНИЧЕННОЙ ОТВЕТСТВЕННОСТЬЮ «ВЕНДИ» ФЕДЕРАЛЬНАЯ СЛУЖБА ГОСУДАРСТВЕННОЙ РЕГИСТРАЦИИ, КАДАСТРА И КАРТОГРАФИИ Действителен с 01.08.2024 по 31.08.2025	НИНЦНАТЫ, ФИМИЛИЯ

Земельный участок вид объекта недвижимости			
Лист № 322 раздела 4.2	Всего листов раздела 4.2: 344	Всего разделов: 8	Всего листов выписки: 723
16.07.2025г. № КУВИИ-001/2025-140568604			
Кадастровый номер:		78:31:0001417:4284	

Сведения о характерных точках границы части (частей) земельного участка Учетный номер части: 78:31:0001417:4284/162			
------------------------------------------------------------------------------------------------------------------------	--	--	--

Номер точки	Координаты, м		Описание закрепления на местности	Система координат	
	X	Y		Средняя квадратичная погрешность определения координат характерных точек границ земельного участка, м	
1	2	3	4	5	
1	94066.99	117595.13	-	-	
2	94067.05	117595.37	-	-	
3	94067.69	117597.15	-	-	
4	94068.16	117598.76	-	-	
5	94067.57	117605.1	-	-	
6	94067.49	117605.27	-	-	
7	94061.66	117616.89	-	-	
8	94059.04	117623.9	-	-	
9	94058.87	117624.47	-	-	
10	94058.8	117625.02	-	-	
11	94058.8	117625.62	-	-	
12	94058.95	117627.38	-	-	
13	94059.24	117628.3	-	-	
14	94059.82	117628.9	-	-	
15	94060.72	117629.24	-	-	
16	94062.57	117629.48	-	-	
17	94062.75	117629.5	-	-	
18	94063.44	117629.87	-	-	
19	94064.22	117629.95	-	-	
20	94064.51	117629.13	-	-	
21	94068.44	117618.93	-	-	
22	94072.73	117607.71	-	-	
23	94072.85	117607.41	-	-	
24	94080.91	117586.43	-	-	

	 ДОКУМЕНТ ПОДПИСАН ЭЛЕКТРОННОЙ ПОДПИСЬЮ	
	Служба государственного кадастрового учета и регистрации недвижимости Федеральная служба государственной регистрации, кадастра и картографии Дубликат от 02.08.2024 по 24.08.2024	
ПОЛНОЕ НАИМЕНОВАНИЕ ДОЛЖНОСТИ		ИНИЦИАЛЫ, ФАМИЛИЯ

Земельный участок				
вид объекта недвижимости				
Лист № 323 раздела 4.2	Всего листов раздела 4.2: 344		Всего разделов: 8	Всего листов выписки: 723
16.07.2025г. № КУВИИ-001/2025-140568604				
Кадстровый номер:			78:31:0001417:4284	
1	2	3	4	5
25	94081.2	117585.66	-	-
26	94081.96	117585.32	-	-
27	94082.73	117585.62	-	-
28	94083.07	117586.38	-	-
29	94082.92	117586.77	-	-
30	94074.71	117608.12	-	-
31	94074.6	117608.42	-	-
32	94070.31	117619.65	-	-
33	94066.39	117629.81	-	-
34	94066.01	117630.91	-	-
35	94065.11	117632.05	-	-
36	94062.84	117631.82	-	-
37	94062.13	117631.44	-	-
38	94060.35	117631.21	-	-
39	94060.23	117631.19	-	-
40	94058.69	117630.62	-	-
41	94057.47	117629.34	-	-
42	94056.97	117627.77	-	-
43	94056.8	117625.71	-	-
44	94056.8	117624.9	-	-
45	94056.91	117624.05	-	-
46	94057.14	117623.27	-	-
47	94059.82	117616.09	-	-
48	94065.62	117604.54	-	-
49	94066.13	117598.95	-	-
50	94065.8	117597.8	-	-
51	94065.46	117596.88	-	-
52	94066.17	117597.17	-	-
53	94066.99	117595.13	-	-

ПОЛНОЕ НАИМЕНОВАНИЕ ДОЛЖНОСТИ	 ДОКУМЕНТ ПОДПИСАН ЭЛЕКТРОННОЙ ПОДПИСЬЮ Стороны: ООО «СЕРВИС-КАДАСТР» ОГРН/ИНН 78-07-0001417-0001417 Вид деятельности: ФЕДЕРАЛЬНАЯ СЛУЖБА ГОСУДАРСТВЕННОЙ РЕГИСТРАЦИИ, КАДАСТРА И КАРТОГРАФИИ Действителен с 01.09.2024 по 31.08.2031	ИНИЦИАЛЫ, ФАМИЛИЯ

Земельный участок			
вид объекта недвижимости			
Лист № 325 раздела 4.2	Всего листов раздела 4.2: 344	Всего разделов: 8	Всего листов выписки: 723
16.07.2025г. № КУВН-001/2025-140568604			
Кадастровый номер:		78:31:0001417:4284	

Сведения о характерных точках границы части (частей) земельного участка	
Учетный номер части: 78:31:0001417:4284/163	

Номер точки	Координаты, м		Описание закрепления на местности	Средняя квадратичная погрешность определения координат характерных точек границ земельного участка, м	
	X	Y			
1	2	3	4	5	
1	94200.29	117624.45	-	-	
2	94165.71	117609.88	-	-	
3	94167.12	117606.77	-	-	
4	94151.77	117600.43	-	-	
5	94141.65	117622.27	-	-	
6	94140.38	117625.02	-	-	
7	94133.85	117638.8	-	-	
8	94128.31	117636.24	-	-	
9	94123.65	117634.14	-	-	
10	94123.42	117633.28	-	-	
11	94123.08	117632.47	-	-	
12	94122.62	117631.71	-	-	
13	94122.07	117631.02	-	-	
14	94121.42	117630.42	-	-	
15	94120.69	117629.91	-	-	
16	94119.9	117629.52	-	-	
17	94119.07	117629.24	-	-	
18	94113.71	117627	-	-	
19	94109.54	117625.41	-	-	
20	94106.13	117636.13	-	-	
21	94110.46	117637.59	-	-	
22	94110.78	117638.53	-	-	
23	94111.23	117639.42	-	-	
24	94111.82	117640.24	-	-	

	 <p>ДОКУМЕНТ ПОДПИСАН ЭЛЕКТРОННОЙ ПОДПИСЬЮ</p> <p>Служба государственного кадастрового учета и регистрации недвижимости Федеральная служба государственной регистрации, кадастра и картографии Должность: с 01.09.2018 по 24.06.2021</p>	
ПОЛНОЕ НАИМЕНОВАНИЕ ДОЛЖНОСТИ		ИНИЦИАЛЫ, ФАМИЛИЯ

Земельный участок				
вид объекта недвижимости				
Лист № 326 раздела 4.2	Всего листов раздела 4.2: 344		Всего разделов: 8	Всего листов выписки: 723
16.07.2025г. № КУВН-001/2025-140568604				
Кадастровый номер:			78:31:0001417:4284	
1	2	3	4	5
25	94112.51	117640.96	-	-
26	94113.3	117641.58	-	-
27	94114.17	117642.07	-	-
28	94115.1	117642.43	-	-
29	94116.08	117642.65	-	-
30	94117.08	117642.73	-	-
31	94118.08	117642.67	-	-
32	94119.06	117642.46	-	-
33	94120	117642.11	-	-
34	94083.56	117722.1	-	-
35	94070.98	117742.59	-	-
36	94053.84	117796.21	-	-
37	94069.83	117803.49	-	-
38	94065.7	117812.81	-	-
39	94084.83	117821.21	-	-
40	94115.2	117754.79	-	-
41	94146.76	117769.16	-	-
42	94132.83	117800.58	-	-
43	94164.04	117814.29	-	-
44	94179.46	117821.07	-	-
45	94168.92	117843.57	-	-
46	94173.45	117845.65	-	-
47	94174.33	117843.72	-	-
48	94186.03	117849.17	-	-
49	94196.13	117855.83	-	-
50	94196.71	117854.92	-	-
51	94213.59	117864.28	-	-
52	94216.8	117865.92	-	-
53	94221.5	117868.14	-	-

ПОЛНОЕ НАИМЕНОВАНИЕ ДОЛЖНОСТИ	 ДОКУМЕНТ ПОДПИСАН ЭЛЕКТРОННОЙ ПОДПИСЬЮ Стороны: ООО «СЕРВИС-КАДАСТР» ОГРН/ОГРНИП 5017003893 Юридический адрес: Федеральная служба государственной регистрации, кадастра и картографии Деловая линия: +7 (495) 2014 20 24/25/26/27	ИНИЦИАЛЫ, ФАМИЛИЯ

Земельный участок				
вид объекта недвижимости				
Лист № 327 раздела 4.2	Всего листов раздела 4.2: 344		Всего разделов: 8	Всего листов выписки: 723
16.07.2025г. № КУВН-001/2025-140568604				
Кадастровый номер:			78:31:0001417:4284	
1	2	3	4	5
54	94215.41	117880.45	-	-
55	94206.94	117898.96	-	-
56	94213.41	117910.78	-	-
57	94215.86	117913.21	-	-
58	94211.42	117922.78	-	-
59	94219.61	117926.79	-	-
60	94218.54	117929.01	-	-
61	94218.39	117928.94	-	-
62	94216.02	117927.86	-	-
63	94213.51	117933.36	-	-
64	94213.83	117933.52	-	-
65	94213.61	117934.18	-	-
66	94186.31	117922.38	-	-
67	94149.73	117905.31	-	-
68	94149.3	117906.55	-	-
69	94131.65	117898.4	-	-
70	94128	117896.17	-	-
71	94122.23	117907.6	-	-
72	94121.2	117906.97	-	-
73	94100.99	117904.01	-	-
74	94096.01	117913.37	-	-
75	94097.09	117913.95	-	-
76	94088.51	117933.24	-	-
77	94081.91	117930.03	-	-
78	94070.38	117948.12	-	-
79	93964.38	117882.93	-	-
80	93963.97	117883.55	-	-
81	93962.79	117882.84	-	-
82	93963.07	117882.42	-	-

ПОЛНОЕ НАИМЕНОВАНИЕ ДОЛЖНОСТИ	 ДОКУМЕНТ ПОДПИСАН ЭЛЕКТРОННОЙ ПОДПИСЬЮ Стороны: ООО «СВЕТЛОТЕХНИКА» ОГРН 5027000000000 Вид деятельности: ФЕДЕРАЛЬНАЯ СЛУЖБА ГОСУДАРСТВЕННОЙ РЕГИСТРАЦИИ, КАДАСТРА И КАРТОГРАФИИ Действителен с 01.08.2024 по 31.08.2025	ИНИЦИАЛЫ, ФАМИЛИЯ

Земельный участок				
вид объекта недвижимости				
Лист № 328 раздела 4.2	Всего листов раздела 4.2: 344		Всего разделов: 8	Всего листов выписки: 723
16.07.2025г. № КУВИИ-001/2025-140568604				
Кадастровый номер:			78:31:0001417:4284	
1	2	3	4	5
83	93954.96	117877.35	-	-
84	93948.52	117876.15	-	-
85	93953.37	117841.34	-	-
86	93954.64	117833.4	-	-
87	93956.69	117820.67	-	-
88	93961	117810.81	-	-
89	93961.02	117809.53	-	-
90	93957.81	117750.18	-	-
91	93957.75	117748.83	-	-
92	93934.74	117750.11	-	-
93	93936.4	117784.09	-	-
94	93937.9	117784	-	-
95	93938.48	117795.84	-	-
96	93927.54	117795.54	-	-
97	93927.56	117795.92	-	-
98	93918.83	117796.35	-	-
99	93918	117782.89	-	-
100	93913.11	117783.45	-	-
101	93913.04	117782.01	-	-
102	93912.04	117782.1	-	-
103	93911.89	117782.11	-	-
104	93904.2	117782.77	-	-
105	93903.11	117764.76	-	-
106	93903.77	117764.38	-	-
107	93900.72	117721.96	-	-
108	93901.78	117715.65	-	-
109	93895.03	117615.77	-	-
110	93895.35	117615.63	-	-
111	93895.2	117613.46	-	-

ПОЛНОЕ НАИМЕНОВАНИЕ ДОЛЖНОСТИ	 ДОКУМЕНТ ПОДПИСАН ЭЛЕКТРОННОЙ ПОДПИСЬЮ Службы государственного кадастрового учета и регистрации недвижимости Федеральной службы государственной регистрации, кадастра и картографии Действителен с 01.08.2024 по 31.08.2025	ИНИЦИАЛЫ, ФАМИЛИЯ

Земельный участок				
вид объекта недвижимости				
Лист № 329 раздела 4.2	Всего листов раздела 4.2: 344		Всего разделов: 8	Всего листов выписки: 723
16.07.2025г. № КУВН-001/2025-140568604				
Кадастровый номер:			78:31:0001417:4284	
1	2	3	4	5
112	93891.87	117613.76	-	-
113	93892	117593.1	-	-
114	93891.56	117593.1	-	-
115	93891.64	117588	-	-
116	93898.7	117588.12	-	-
117	93898.7	117588.07	-	-
118	93946.6	117590.15	-	-
119	93946.47	117590.67	-	-
120	93955.69	117590.69	-	-
121	93955.83	117589.91	-	-
122	93956.93	117590.01	-	-
123	93956.97	117591.22	-	-
124	93961.26	117591.49	-	-
125	93961.37	117590.17	-	-
126	93962.58	117590.25	-	-
127	93962.62	117591.04	-	-
128	93972.12	117591.73	-	-
129	93972.19	117592.43	-	-
130	93973.34	117592.38	-	-
131	93973.23	117595.67	-	-
132	93985.1	117595.25	-	-
133	93985.1	117594.64	-	-
134	93989.88	117594.98	-	-
135	94000.6	117595.74	-	-
136	94001.1	117595.78	-	-
137	94001.09	117596.33	-	-
138	94016.15	117605.55	-	-
139	94016	117606.1	-	-
140	94024.72	117610.43	-	-

ПОЛНОЕ НАИМЕНОВАНИЕ ДОЛЖНОСТИ	 ДОКУМЕНТ ПОДПИСАН ЭЛЕКТРОННОЙ ПОДПИСЬЮ Службы государственного кадастрового учета и регистрации недвижимости Федеральной службы государственной регистрации, кадастра и картографии Дубликат от 01.08.2024 по 24.08.2024	НИНЦНАМ, ФИМИЛКА

Земельный участок				
вид объекта недвижимости				
Лист № 330 раздела 4.2	Всего листов раздела 4.2: 344		Всего разделов: 8	Всего листов выписки: 723
16.07.2025г. № КУВИИ-001/2025-140568604				
Кадстровый номер:			78:31:0001417:4284	
1	2	3	4	5
141	94025.01	117610.1	-	-
142	94032.46	117613.42	-	-
143	94039.96	117596.56	-	-
144	94043.78	117587.83	-	-
145	94042.95	117587.39	-	-
146	94043.22	117586.76	-	-
147	94043.55	117586.89	-	-
148	94043.87	117586.19	-	-
149	94061.6	117593.26	-	-
150	94060.86	117594.98	-	-
151	94066.17	117597.17	-	-
152	94072.05	117582.56	-	-
153	94079.8	117562.19	-	-
154	94080.95	117562.61	-	-
155	94086.44	117564.67	-	-
156	94099.37	117569.67	-	-
157	94125.64	117579.84	-	-
158	94125.78	117579.59	-	-
159	94133.25	117582.54	-	-
160	94133.32	117582.37	-	-
161	94137.59	117584.02	-	-
162	94137.57	117584.2	-	-
163	94145.02	117587.19	-	-
164	94175.15	117598.61	-	-
165	94176.01	117596.44	-	-
166	94188	117601.28	-	-
167	94188.07	117601.09	-	-
168	94191.31	117602.38	-	-
169	94191.49	117601.92	-	-



ДОКУМЕНТ ПОДПИСАН
ЭЛЕКТРОННОЙ ПОДПИСЬЮ

Судьями ОБЩЕСТВЕННОГО СУДА ГОРОДА МОСКВЫ
Имями ФЕДЕРАЛЬНАЯ СЛУЖБА ГОСУДАРСТВЕННОЙ
РЕГИСТРАЦИИ, КАДАСТРА И КАРТОГРАФИИ
Действителен с 01.08.2024 по 31.08.2024

ПОЛНОЕ НАИМЕНОВАНИЕ ДОЛЖНОСТИ

ИНИЦИАЛЫ, ФАМИЛИЯ

Земельный участок				
вид объекта недвижимости				
Лист № 332 раздела 4.2	Всего листов раздела 4.2: 344		Всего разделов: 8	Всего листов выписки: 723
16.07.2025г. № КУВИИ-001/2025-140568604				
Кадастровый номер:			78:31:0001417:4284	
1	2	3	4	5
25	94058.65	117663.5	-	-
26	94058.85	117663.04	-	-
27	94059.05	117662.58	-	-
28	94059.24	117662.12	-	-
29	94059.43	117661.66	-	-
30	94059.62	117661.2	-	-
31	94059.8	117660.73	-	-
32	94059.97	117660.26	-	-
33	94060.15	117659.79	-	-
34	94060.32	117659.32	-	-
35	94060.48	117658.85	-	-
36	94060.64	117658.38	-	-
37	94060.8	117657.9	-	-
38	94060.95	117657.42	-	-
39	94061.1	117656.95	-	-
40	94061.24	117656.47	-	-
41	94061.38	117655.99	-	-
42	94061.51	117655.51	-	-
43	94061.64	117655.02	-	-
44	94061.77	117654.54	-	-
45	94061.89	117654.05	-	-
46	94062.01	117653.57	-	-
47	94062.12	117653.08	-	-
48	94062.23	117652.59	-	-
49	94062.33	117652.1	-	-
50	94062.43	117651.61	-	-
51	94062.53	117651.12	-	-
52	94062.62	117650.63	-	-
53	94062.71	117650.14	-	-

ПОЛНОЕ НАИМЕНОВАНИЕ ДОЛЖНОСТИ	 ДОКУМЕНТ ПОДПИСАН ЭЛЕКТРОННОЙ ПОДПИСЬЮ Стороны: ООО «СВЕТЛОСЛАВОВСКИЙ ГОРНОПРОМЫСЛОВЫЙ КОМПЛЕКС» Вид документа: ФЕДЕРАЛЬНАЯ СЛУЖБА ГОСУДАРСТВЕННОЙ РЕГИСТРАЦИИ, КАДАСТРА И КАРТОГРАФИИ Действителен с 01.08.2024 по 31.08.2025	ИНИЦИАЛЫ, ФАМИЛИЯ

Земельный участок				
вид объекта недвижимости				
Лист № 333 раздела 4.2	Всего листов раздела 4.2: 344		Всего разделов: 8	Всего листов выписки: 723
16.07.2025г. № КУВН-001/2025-140568604				
Кадастровый номер:			78:31:0001417:4284	
1	2	3	4	5
54	94062.79	117649.65	-	-
55	94062.87	117649.15	-	-
56	94062.89	117649	-	-
57	94062.98	117648.51	-	-
58	94063.02	117648.01	-	-
59	94063.04	117647.51	-	-
60	94063.02	117647.01	-	-
61	94062.96	117646.51	-	-
62	94062.86	117646	-	-
63	94062.73	117645.52	-	-
64	94062.57	117645.05	-	-
65	94062.37	117644.59	-	-
66	94062.14	117644.14	-	-
67	94061.88	117643.72	-	-
68	94061.59	117643.31	-	-
69	94061.27	117642.92	-	-
70	94060.92	117642.56	-	-
71	94060.48	117642.17	-	-
72	94044.36	117632.41	-	-
73	94039.53	117630.28	-	-
74	94037.19	117631.43	-	-
75	94030.53	117646.49	-	-
76	94025.85	117657.5	-	-
77	94022.66	117664.99	-	-
78	94015.15	117663	-	-
79	94019.14	117679.18	-	-
80	94030.97	117684	-	-
81	94031.2	117684.13	-	-
82	94031.64	117684.36	-	-

ПОЛНОЕ НАИМЕНОВАНИЕ ДОЛЖНОСТИ	 ДОКУМЕНТ ПОДПИСАН ЭЛЕКТРОННОЙ ПОДПИСЬЮ Стороны: ОБЩЕСТВО С ОГРАНИЧЕННОЙ ОТВЕТСТВЕННОСТЬЮ «ВЕНДИ» ФЕДЕРАЛЬНАЯ СЛУЖБА ГОСУДАРСТВЕННОЙ РЕГИСТРАЦИИ, КАДАСТРА И КАРТОГРАФИИ Действителен с 01.08.2024 по 31.08.2025	ИНИЦИАЛЫ, ФАМИЛИЯ

Земельный участок				
вид объекта недвижимости				
Лист № 334 раздела 4.2	Всего листов раздела 4.2: 344		Всего разделов: 8	Всего листов выписки: 723
16.07.2025г. № КУВИИ-001/2025-140568604				
Кадастровый номер:			78:31:0001417:4284	
1	2	3	4	5
83	94032.09	117684.58	-	-
84	94032.55	117684.78	-	-
85	94033.01	117684.97	-	-
86	94033.48	117685.14	-	-
87	94033.96	117685.3	-	-
88	94034.44	117685.44	-	-
89	94034.92	117685.56	-	-
90	94035.41	117685.67	-	-
91	94035.9	117685.76	-	-
92	94036.4	117685.84	-	-
93	94036.89	117685.9	-	-
94	94037.39	117685.94	-	-
95	94037.89	117685.96	-	-
96	94038.39	117685.97	-	-
97	94038.89	117685.96	-	-
98	94039.39	117685.94	-	-
99	94039.89	117685.9	-	-
100	94040.38	117685.84	-	-
101	94040.88	117685.76	-	-
102	94041.37	117685.67	-	-
103	94041.63	117685.62	-	-

ПОЛНОЕ НАИМЕНОВАНИЕ ДОЛЖНОСТИ	 ДОКУМЕНТ ПОДПИСАН ЭЛЕКТРОННОЙ ПОДПИСЬЮ Стороны: ООО «СВЕТЛОСЛАВОВСКИЙ ДОКТОР» Вид деятельности: ФЕДЕРАЛЬНАЯ СЛУЖБА ГОСУДАРСТВЕННОЙ РЕГИСТРАЦИИ, КАДАСТРА И КАРТОГРАФИИ Действителен с 01.06.2024 по 31.05.2031	ИНИЦИАЛЫ, ФАМИЛИЯ

Земельный участок вид объекта недвижимости			
Лист № 335 раздела 4.2	Всего листов раздела 4.2: 344	Всего разделов: 8	Всего листов выписки: 723
16.07.2025г. № КУВИИ-001/2025-140568604			
Кадастровый номер:		78:31:0001417:4284	

Сведения о характерных точках границы части (частей) земельного участка Учетный номер части: 78:31:0001417:4284/164	
------------------------------------------------------------------------------------------------------------------------	--

Номер точки	Координаты, м		Описание закрепления на местности	Средняя квадратичная погрешность определения координат характерных точек границ земельного участка, м
	X	Y		
1	2	3	4	5
1	94060.61	117671.9	-	-
2	94061.96	117670.63	-	-
3	94062.41	117668.85	-	-
4	94062.44	117662.98	-	-
5	94062.46	117651.48	-	-
6	94062.53	117651.12	-	-
7	94062.62	117650.63	-	-
8	94062.71	117650.14	-	-
9	94062.79	117649.65	-	-
10	94062.87	117649.15	-	-
11	94062.89	117649	-	-
12	94062.98	117648.51	-	-
13	94063.02	117648.01	-	-
14	94063.04	117647.51	-	-
15	94063.02	117647.01	-	-
16	94062.96	117646.51	-	-
17	94062.86	117646	-	-
18	94062.73	117645.52	-	-
19	94062.57	117645.05	-	-
20	94062.47	117644.81	-	-
21	94062.48	117632.94	-	-
22	94062.67	117631.17	-	-
23	94062.96	117629.57	-	-
24	94071.6	117607.13	-	-

ПОЛНОЕ НАИМЕНОВАНИЕ ДОЛЖНОСТИ	 ДОКУМЕНТ ПОДПИСАН ЭЛЕКТРОННОЙ ПОДПИСЬЮ	ИНИЦИАЛЫ, ФАМИЛИЯ
	Служба государственного кадастрового учета Федеральная служба государственной регистрации, кадастра и картографии Деловая линия: +7 (495) 201-00-00	

Земельный участок				
вид объекта недвижимости				
Лист № 336 раздела 4.2	Всего листов раздела 4.2: 344		Всего разделов: 8	Всего листов выписки: 723
16.07.2025г. № КУВН-001/2025-140568604				
Кадастровый номер:			78:31:0001417:4284	
1	2	3	4	5
25	94076.48	117594.22	-	-
26	94078.23	117589.68	-	-
27	94079.83	117585.63	-	-
28	94080	117585.19	-	-
29	94080.75	117584.86	-	-
30	94081.53	117585.15	-	-
31	94081.87	117585.91	-	-
32	94081.57	117586.68	-	-
33	94080.1	117590.41	-	-
34	94078.35	117594.93	-	-
35	94073.47	117607.84	-	-
36	94069.17	117619.02	-	-
37	94064.89	117630.11	-	-
38	94064.65	117631.46	-	-
39	94064.48	117633.05	-	-
40	94064.44	117662.99	-	-
41	94064.41	117669.11	-	-
42	94063.75	117671.69	-	-
43	94061.78	117673.54	-	-
44	94051.83	117678.69	-	-
45	94050.69	117679.28	-	-
46	94052.24	117676.23	-	-
47	94060.61	117671.9	-	-
1	94150.21	117904.06	-	-
2	94149.08	117904.66	-	-
3	94147.1	117904.91	-	-
4	94145.55	117904.26	-	-
5	94141.96	117902.47	-	-
6	94138.89	117900.9	-	-

ПОЛНОЕ НАИМЕНОВАНИЕ ДОЛЖНОСТИ	 ДОКУМЕНТ ПОДПИСАН ЭЛЕКТРОННОЙ ПОДПИСЬЮ Стороны: ООО «СВЕТЛОТЕХНИКА» ОГРН 5027000099 Вид деятельности: ФЕДЕРАЛЬНАЯ СЛУЖБА ГОСУДАРСТВЕННОЙ РЕГИСТРАЦИИ, КАДАСТРА И КАРТОГРАФИИ Действителен с 01.08.2024 по 31.08.2025	НИНЦНАТЫ, ФИМИЛИЯ

Земельный участок				
вид объекта недвижимости				
Лист № 337 раздела 4.2	Всего листов раздела 4.2: 344		Всего разделов: 8	Всего листов выписки: 723
16.07.2025г. № КУВН-001/2025-140568604				
Кадастровый номер:			78:31:0001417:4284	
1	2	3	4	5
7	94136.87	117899.5	-	-
8	94136.02	117898.56	-	-
9	94134.45	117895.53	-	-
10	94131.23	117886.41	-	-
11	94129.72	117880.87	-	-
12	94129.26	117880.7	-	-
13	94127.21	117880.39	-	-
14	94127.08	117880.38	-	-
15	94125.44	117880.03	-	-
16	94124.5	117879.65	-	-
17	94123.79	117878.94	-	-
18	94123.43	117878.1	-	-
19	94118.98	117857.66	-	-
20	94118.78	117857.39	-	-
21	94118.04	117857.18	-	-
22	94088.3	117845.31	-	-
23	94085.29	117843.95	-	-
24	94085.16	117843.89	-	-
25	94077.52	117837.38	-	-
26	94062.16	117824.17	-	-
27	94060.2	117818.56	-	-
28	94045.29	117813.71	-	-
29	94036.4	117810.81	-	-
30	94034.82	117805.25	-	-
31	94026.94	117777.38	-	-
32	94022.6	117762.38	-	-
33	94022.06	117760.79	-	-
34	94021.82	117759.67	-	-
35	94021.81	117758.26	-	-

ПОЛНОЕ НАИМЕНОВАНИЕ ДОЛЖНОСТИ	 ДОКУМЕНТ ПОДПИСАН ЭЛЕКТРОННОЙ ПОДПИСЬЮ Стороны: ОБЩЕСТВО С ОГРАНИЧЕННОЙ ОТВЕТСТВЕННОСТЬЮ «ВЕНЕЦ» ФЕДЕРАЛЬНАЯ СЛУЖБА ГОСУДАРСТВЕННОЙ РЕГИСТРАЦИИ, КАДАСТРА И КАРТОГРАФИИ Действителен с 01.08.2024 по 31.08.2024	НИНЦНАТЫ, ФИМИЛИЯ

Земельный участок				
вид объекта недвижимости				
Лист № 338 раздела 4.2	Всего листов раздела 4.2: 344		Всего разделов: 8	Всего листов выписки: 723
16.07.2025г. № КУВИИ-001/2025-140568604				
Кадастровый номер:			78:31:0001417:4284	
1	2	3	4	5
36	94023.27	117738.28	-	-
37	94024.26	117726.29	-	-
38	94025.06	117714.35	-	-
39	94026.08	117700.38	-	-
40	94026.48	117694.33	-	-
41	94028.04	117690.15	-	-
42	94031.34	117687.11	-	-
43	94031.46	117687.04	-	-
44	94034.5	117685.46	-	-
45	94034.92	117685.56	-	-
46	94035.41	117685.67	-	-
47	94035.9	117685.76	-	-
48	94036.4	117685.84	-	-
49	94036.89	117685.9	-	-
50	94037.39	117685.94	-	-
51	94037.88	117685.96	-	-
52	94032.5	117688.76	-	-
53	94029.74	117691.3	-	-
54	94028.46	117694.75	-	-
55	94028.07	117700.52	-	-
56	94027.05	117714.49	-	-
57	94026.26	117726.44	-	-
58	94025.27	117738.44	-	-
59	94023.81	117758.33	-	-
60	94023.81	117759.45	-	-
61	94023.99	117760.25	-	-
62	94024.51	117761.78	-	-
63	94028.86	117776.83	-	-
64	94038.03	117809.23	-	-

ПОЛНОЕ НАИМЕНОВАНИЕ ДОЛЖНОСТИ	 ДОКУМЕНТ ПОДПИСАН ЭЛЕКТРОННОЙ ПОДПИСЬЮ Стороны: ООО «СЕРВИС-КАДАСТР» ОГРН/ИНН 78-07-0001417-000000000000 Вид деятельности: ФЕДЕРАЛЬНАЯ СЛУЖБА ГОСУДАРСТВЕННОЙ РЕГИСТРАЦИИ, КАДАСТРА И КАРТОГРАФИИ Действителен с 01.08.2018 по 31.08.2021	НИНЦЫ, ФИМИЛИЯ

Земельный участок				
вид объекта недвижимости				
Лист № 339 раздела 4.2	Всего листов раздела 4.2: 344		Всего разделов: 8	Всего листов выписки: 723
16.07.2025г. № КУВИИ-001/2025-140568604				
Кадастровый номер:			78:31:0001417:4284	
1	2	3	4	5
65	94045.91	117811.81	-	-
66	94061.76	117816.96	-	-
67	94063.87	117823.01	-	-
68	94078.82	117835.86	-	-
69	94086.24	117842.19	-	-
70	94089.08	117843.47	-	-
71	94118.68	117855.28	-	-
72	94120	117855.65	-	-
73	94120.85	117856.83	-	-
74	94122.37	117863.8	-	-
75	94125.34	117877.48	-	-
76	94125.47	117877.79	-	-
77	94125.64	117877.96	-	-
78	94125.95	117878.09	-	-
79	94127.43	117878.41	-	-
80	94129.66	117878.74	-	-
81	94131.31	117879.31	-	-
82	94131.6	117880.16	-	-
83	94133.14	117885.81	-	-
84	94136.29	117894.74	-	-
85	94137.68	117897.41	-	-
86	94138.2	117897.99	-	-
87	94139.92	117899.18	-	-
88	94142.86	117900.68	-	-
89	94146.39	117902.44	-	-
90	94147.39	117902.86	-	-
91	94148.46	117902.73	-	-
92	94149.7	117902.06	-	-
93	94150.15	117901.96	-	-

ПОЛНОЕ НАИМЕНОВАНИЕ ДОЛЖНОСТИ	 ДОКУМЕНТ ПОДПИСАН ЭЛЕКТРОННОЙ ПОДПИСЬЮ Стороны: ООО «СВЕТЛОСЛАВОВСКИЙ ГОРНОПРОМЫСЛОВЫЙ КОМПЛЕКС» Вид документа: ФЕДЕРАЛЬНАЯ СЛУЖБА ГОСУДАРСТВЕННОЙ РЕГИСТРАЦИИ, КАДАСТРА И КАРТОГРАФИИ Действителен с 01.08.2024 по 31.08.2025	НИНЦНАТЫ, ФИМИЛИЯ

Земельный участок				
вид объекта недвижимости				
Лист № 340 раздела 4.2	Всего листов раздела 4.2: 344		Всего разделов: 8	Всего листов выписки: 723
16.07.2025г. № КУВН-001/2025-140568604				
Кадастровый номер:			78:31:0001417:4284	
1	2	3	4	5
94	94150.58	117901.94	-	-
95	94150.97	117901.96	-	-
96	94151.35	117902.02	-	-
97	94151.7	117902.11	-	-
98	94152.23	117902.43	-	-
99	94152.56	117903.14	-	-
100	94152.45	117903.75	-	-
101	94152.36	117903.92	-	-
102	94151.63	117906.2	-	-
103	94149.8	117905.34	-	-
104	94150.21	117904.06	-	-

ПОЛНОЕ НАИМЕНОВАНИЕ ДОЛЖНОСТИ	 ДОКУМЕНТ ПОДПИСАН ЭЛЕКТРОННОЙ ПОДПИСЬЮ Стороны: ООО «СВЕТЛОСЛАВОВСКИЙ ДОКТОР» Вид деятельности: ФЕДЕРАЛЬНАЯ СЛУЖБА ГОСУДАРСТВЕННОЙ РЕГИСТРАЦИИ, КАДАСТРА И КАРТОГРАФИИ Действителен с 01.06.2024 по 31.05.2025	НИНЦНАМЫ, ФАМИЛИЯ

Земельный участок				
вид объекта недвижимости				
Лист № 341 раздела 4.2	Всего листов раздела 4.2: 344		Всего разделов: 8	Всего листов выписки: 723
16.07.2025г. № КУВИИ-001/2025-140568604				
Кадастровый номер:		78:31:0001417:4284		
Сведения о характерных точках границы части (частей) земельного участка				
Учетный номер части: 78:31:0001417:4284/165				
Система координат				
Номер точки	Координаты, м		Описание закрепления на местности	Средняя квадратичная погрешность определения координат характерных точек границ земельного участка, м
	X	Y		
1	2	3	4	5
1	94102.68	117570.95	-	-
2	94102.54	117571.33	-	-
3	94101.79	117571.67	-	-
4	94101.01	117571.37	-	-
5	94100.68	117570.61	-	-
6	94100.83	117570.23	-	-
7	94102.68	117570.95	-	-



ДОКУМЕНТ ПОДПИСАН
ЭЛЕКТРОННОЙ ПОДПИСЬЮ

Стороной ООО «ВЕСТИ» (ИНН 78-07-0001417)
Выдана ФЕДЕРАЛЬНОЙ СЛУЖБой ГОСУДАРСТВЕННОЙ
РЕГИСТРАЦИИ, КАДАСТРА И КАРТОГРАФИИ
Действителен с 01.09.2024 по 31.08.2031

ПОЛНОЕ НАИМЕНОВАНИЕ ДОЛЖНОСТИ

ИНИЦИАЛЫ, ФАМИЛИЯ

Земельный участок				
вид объекта недвижимости				
Лист № 342 раздела 4.2	Всего листов раздела 4.2: 344		Всего разделов: 8	Всего листов выписки: 723
16.07.2025г. № КУВИИ-001/2025-140568604				
Кадастровый номер:		78:31:0001417:4284		
Сведения о характерных точках границы части (частей) земельного участка				
Учетный номер части: 78:31:0001417:4284/166				
Система координат				
Номер точки	Координаты, м		Описание закрепления на местности	Средняя квадратичная погрешность определения координат характерных точек границ земельного участка, м
	X	Y		
1	2	3	4	5
1	94137.59	117584.02	-	-
2	94137.57	117584.2	-	-
3	94137.62	117584.22	-	-
4	94137.4	117584.79	-	-
5	94136.64	117585.12	-	-
6	94135.87	117584.82	-	-
7	94135.53	117584.07	-	-
8	94135.82	117583.34	-	-
9	94137.59	117584.02	-	-

ПОЛНОЕ НАИМЕНОВАНИЕ ДОЛЖНОСТИ	 ДОКУМЕНТ ПОДПИСАН ЭЛЕКТРОННОЙ ПОДПИСЬЮ Стороженко Александровича Игоревича Инициалы: ФИО Федеральная служба государственной регистрации, кадастра и картографии Дублирование с 01.08.2024 по 31.08.2024	ИНИЦИАЛЫ, ФАМИЛИЯ

Земельный участок				
вид объекта недвижимости				
Лист № 343 раздела 4.2	Всего листов раздела 4.2: 344	Всего разделов: 8	Всего листов выписки: 723	
16.07.2025г. № КУВИИ-001/2025-140568604				
Кадастровый номер:		78:31:0001417:4284		
Сведения о характерных точках границы части (частей) земельного участка				
Учетный номер части: 78:31:0001417:4284/167				
Система координат				
Номер точки	Координаты, м		Описание закрепления на местности	Средняя квадратичная погрешность определения координат характерных точек границ земельного участка, м
	X	Y		
1	2	3	4	5
1	94136.64	117583.65	-	-
2	94136.36	117584.38	-	-
3	94135.6	117584.72	-	-
4	94134.82	117584.42	-	-
5	94134.49	117583.66	-	-
6	94134.77	117582.93	-	-
7	94136.64	117583.65	-	-



ДОКУМЕНТ ПОДПИСАН
ЭЛЕКТРОННОЙ ПОДПИСЬЮ

Стороной ООО «ВЕСТИ-КАДАСТР» (ИНН 78-07-0001417)
Имярек: ФЕДЕРАЛЬНАЯ СЛУЖБА ГОСУДАРСТВЕННОЙ
РЕГИСТРАЦИИ, КАДАСТРА И КАРТОГРАФИИ
Действителен с 01.08.2018 по 31.08.2021

ПОЛНОЕ НАИМЕНОВАНИЕ ДОЛЖНОСТИ

ИНИЦИАЛЫ, ФАМИЛИЯ

Приложение № 5 к Акту

по результатам государственной историко-культурной экспертизы раздела об обеспечении сохранности объекта культурного наследия регионального значения «Петроградское общество электрических сооружений (ТЭЦ-2)» по адресу: Санкт-Петербург, Новгородская улица, дом 11, литера А, входящего в состав проектной документации, при проведении земляных, строительных, мелиоративных, хозяйственных работ, указанных в ст. 30 Федерального закона № 73-ФЗ, работ по использованию лесов и иных работ, включающего оценку воздействия таких работ на указанный объект и содержащего меры по обеспечению сохранности указанного объекта, при проведении таких работ на земельном участке, непосредственно связанном с земельным участком в границах территории указанного объекта, в ходе работ по реализации проекта «Строительство здания администрации ЭС-2 Центральной ТЭЦ филиала «Невский» ПАО «ТГК-1» (шифр: 002-210252.2-001-ПД-ОСОКН.001), разработанного ООО «Проект-Электро» в 2025 году

**Копия договора с экспертом на проведение
государственной историко-культурной экспертизы**

ДОГОВОР № 002-210252.2-001-ПД-ОСОКН.001/Э

г. Санкт-Петербург

«14» июня 2025 года

ООО «Проект-Электро», в лице генерального директора Петровс Сергейс, действующего на основании Устава, именуемое в дальнейшем «Заказчик» с одной стороны, и гражданка Терская Ирина Владимировна, именуемый в дальнейшем «Исполнитель», с другой стороны, заключили настоящий договор о нижеследующем:

1.1. «Исполнитель» обязуется выполнить следующую работу: *Выполнение государственной историко-культурной экспертизы раздела об обеспечении сохранности объекта культурного наследия регионального значения «Петроградское общество электрических сооружений (ТЭЦ-2)» по адресу: Санкт-Петербург, Новгородская улица, дом 11, литера А, входящего в состав проектной документации, при проведении земляных, строительных, мелиоративных, хозяйственных работ, указанных в ст. 30 Федерального закона № 73-ФЗ, работ по использованию лесов и иных работ, включающего оценку воздействия таких работ на указанный объект и содержащего меры по обеспечению сохранности указанного объекта, при проведении таких работ на земельном участке, непосредственно связанном с земельным участком в границах территории указанного объекта, в ходе работ по реализации проекта «Строительство здания администрации ЭС-2 Центральной ТЭЦ филиала «Невский» ПАО «ТГК-1» (ишифр: 002-210252.2-001-ПД-ОСОКН.001), разработанного ООО «Проект-Электро» в 2025 году.*

1.2. Для выполнения работы «Заказчику» обязуется предоставить исходные материалы.

1.3. Срок действия настоящего договора устанавливается на срок выполнения работ по договору, а именно: с «14» июня 2025 года до исполнения Сторонами обязательств по настоящему Договору в полном объеме.

1.4. Работа считается успешно законченной при подписании Сторонами акта приемки-передачи выполненных работ.

1.5. По настоящему договору подряда «заказчик» выплачивает «Исполнителю» вознаграждение, размер которого устанавливается отдельным протоколом.

1.6. Допускаются авансовые платежи: нет.

1.7. Особые условия: нет.

1.8. Отношение сторон, в том числе ответственность по настоящему договору регулируется гражданским законодательством.

1.9. Настоящий договор составлен в двух идентичных экземплярах, по одному для каждой из Сторон.

ЗАКАЗЧИК



Генеральный директор
 ООО «Проект-Электро»
 Юридический адрес: 18262, Санкт-Петербург, пр-т
 Стачек, д. 216, к. 2, стр. 1, пом. 30-Н, комн. 2
 Банковские реквизиты:
 р/с 40702810428650001176.
 ИНН/КПП: 7801161958/780501001
 ОГРН: 1037800035756
 ФИЛИАЛ «ЦЕНТРАЛЬНЫЙ» БАНКА ВТБ (ПАО)
 БИК 044525411
 к/с 30101810145250000411
 E-mail: info@pelectro.pro
 Тел 8 (812) 403-49-47

ИСПОЛНИТЕЛЬ

Терская Ирина Владимировна

Приложение № 6 к Акту

по результатам государственной историко-культурной экспертизы раздела об обеспечении сохранности объекта культурного наследия регионального значения «Петроградское общество электрических сооружений (ТЭЦ-2)» по адресу: Санкт-Петербург, Новгородская улица, дом 11, литера А, входящего в состав проектной документации, при проведении земляных, строительных, мелиоративных, хозяйственных работ, указанных в ст. 30 Федерального закона № 73-ФЗ, работ по использованию лесов и иных работ, включающего оценку воздействия таких работ на указанный объект и содержащего меры по обеспечению сохранности указанного объекта, при проведении таких работ на земельном участке, непосредственно связанном с земельным участком в границах территории указанного объекта, в ходе работ по реализации проекта «Строительство здания администрации ЭС-2 Центральной ТЭЦ филиала «Невский» ПАО «ТГК-1» (шифр: 002-210252.2-001-ПД-ОСОКН.001), разработанного ООО «Проект-Электро» в 2025 году

Материалы, содержащие информацию о ценности объектов с точки зрения истории, археологии, архитектуры, градостроительства, искусства, науки и техники, эстетики, этнологии или антропологии, социальной культуры

Историческая иконография

Список иллюстраций

Картографические материалы

1. План императорского столичного города Санкт-Петербурга 1737 года // Источник: http://www.etomesto.ru/map-peterburg_1737/
2. План Санкт-Петербурга 1738 года Зихгейма // Источник: http://www.etomesto.ru/map-peterburg_1738/
3. Санкт-Петербург, план Рота. 1776 г. // Источник: http://www.etomesto.ru/map-peterburg_1776/
4. Сенатский план Санкт-Петербурга. 1798 г. // Источник: ЦГИА СПб., ф. 513, оп. 168, Д. 319, л. 88.
5. Планы центральных районов Санкт-Петербурга начала XIX века. 1819 г. // Источник: http://www.etomesto.ru/map-peterburg_rayony-xix/
6. План города Санкт-Петербурга 1820 года // Источник: http://www.etomesto.ru/map-peterburg_plan-1820/
7. План наводнения в Петербурге 7 ноября 1824 года // Источник: http://www.etomesto.ru/map-peterburg_1824nav/
8. План частей С.-Петербурга подвергшихся наводнению. 1824 г. // Источник: http://www.etomesto.ru/map-peterburg_spb-1824/
9. Гидрографический план Петербурга 1825 года // Источник: http://www.etomesto.ru/map-peterburg_1825-gidrograph/
10. Подробный план Санкт-Петербурга 1828 года генерал майора Шуберта // Источник: http://www.etomesto.ru/map-peterburg_1828/
11. План Санкт-Петербурга 1868 года Мусницкого // Источник: http://www.etomesto.ru/map-peterburg_1868/
12. План на урегулирование С.Петербурга 1880 года // Источник: http://www.etomesto.ru/map-peterburg_1880-uregulirovanie/
13. План Санкт-Петербурга Воротникова. 1883 г. // Источник: http://www.etomesto.ru/map-peterburg_schubert/
14. План Санкт-Петербурга 1901 года в горизонталях // Источник: http://www.etomesto.ru/map-peterburg_spb-horizontal-1901/
15. Фрагмент плана Рождественской части. ВПб на 1902 г. // Источник: URL: <https://www.citywalls.ru/house31132.html?s=3f4lihueudr43c2cg66itevg68>
16. План из путеводителя Суворина 1910 года: Весь Петербург // Источник: http://www.etomesto.ru/map-peterburg_suvorin_1910/
17. План из путеводителя Суворина 1917 года: Весь Петроград // Источник: http://www.etomesto.ru/map-peterburg_1917/
18. Планшет 1932 г. // Источник: Территориальный фонд материалов топографо-геодезических работ и инженерных изысканий КГА.
19. План Ленинграда из путеводителя 1933 года // Источник: http://www.etomesto.ru/map-peterburg_1933leningrad/
20. Немецкая аэрофотосъемка Ленинграда 1939 – 1942 гг. // Источник: http://www.etomesto.ru/map-peterburg_aero-photo/

21. Генплан Ленинграда 1955 года // Источник: http://www.etomesto.ru/map-peterburg_leningrad-1955/
22. Планшет 1932 г. // Источник: Территориальный фонд материалов топографо-геодезических работ и инженерных изысканий КГА.
23. Планшет 1963 г. // Источник: Территориальный фонд материалов топографо-геодезических работ и инженерных изысканий КГА.
24. Спутниковая карта Санкт-Петербурга (Ленинграда) 1966 года // Источник: http://www.etomesto.ru/map-peterburg_sputnik-1966/
25. Планшет 1971 г. //
Источник: Территориальный фонд материалов топографо-геодезических работ и инженерных изысканий КГА.
26. Спутниковая карта Санкт-Петербурга (Ленинграда) 1975 года // Источник: http://www.etomesto.ru/map-peterburg_sputnik-1975/
27. Спутниковая карта Санкт-Петербурга (Ленинграда) 1980 года // Источник: http://www.etomesto.ru/map-peterburg_sputnik-1980/
28. Планшет 1990 г. // Источник: Территориальный фонд материалов топографо-геодезических работ и инженерных изысканий КГА.

Исторические фотографии

29. Центральная станции Общества электрических сооружений. Административный корпус. Фото кон. 1890-х. // Источник: «Журнал С. Петербургского Общества Электрических Сооружений».
30. На центральной электрической станции Общества «Гелиос». Динамомашина. 1897-1898 гг. // Источник: «Журнал С. Петербургского Общества Электрических Сооружений».
31. Котельная электростанции Общества «Гелиос». 1897-1910 гг. //
Источник: <https://pastvu.com/p/709576>
32. Машинный зал Центральной станции Общества электрических сооружений. 1900 г. //
Источник: <https://www.citywalls.ru/house16999.html>
33. Машинное отделение. 1900 г. // Источник: Альбом участников Первого Всероссийского электротехнического съезда. СПб., 1900.
- Илл. 10. Котельное отделение. 1900 г. // Источник: Альбом участников Первого Всероссийского электротехнического съезда. СПб., 1900.
34. Группа рабочих и служащих у здания электростанции. Автор съемки: Фотография ателье Буллы. Начало 1900-х г. // Источник: ЦГАКФФД СПб. Фотодокумент Е535.
35. Погрузка кабельной катушки рабочими АО «Гелиос». Автор съемки: Фотография ателье Буллы. Начало 1900-х г. // Источник: ЦГАКФФД СПб. Фотодокумент Е526.
36. Угольный склад Центральной ТЭЦ. 1925-1935 гг. // Источник: <https://pastvu.com/p/709578>
37. Н.А.Троцкий, Я.И.Зеликман, Г.М.Маслов. Здание новой котельной 2-й ГЭС. Макет. 1929 г. //
Источник: Ежегодник Общества архитекторов-художников. Вып. 13. Л., 1930.
38. Н.А.Троцкий, Я.И.Зеликман, Г.М.Маслов. Здание новой котельной 2-й ГЭС. Макет. 1929 г. //
Источник: Ежегодник Общества архитекторов-художников. Вып. 13. Л., 1930.
39. Н.А.Троцкий, Я.И.Зеликман, Г.М.Маслов. Здание новой котельной 2-й ГЭС. Перспектива. 1929 г. //
Источник: Ежегодник Общества архитекторов-художников. Вып. 13. Л., 1930.
40. Н.А.Троцкий, Я.И.Зеликман, Г.М.Маслов. Здание новой котельной 2-й ГЭС. Макет. 1929 г. //
Источник: Ежегодник Общества архитекторов-художников. Вып. 13. Л., 1930.

41. Н.А.Троцкий, Я.И.Зеликман, Г.М.Маслов. Здание новой котельной 2-й ГЭС. Макет. 1929 г. // Источник: Ежегодник Общества архитекторов-художников. Вып. 13. Л., 1930.
42. Н.А.Троцкий, Я.И.Зеликман, Г.М.Маслов. Здание новой котельной 2-й ГЭС. Макет. 1929 г. // Источник: Ежегодник Общества архитекторов-художников. Вып. 13. Л., 1930.
43. Строительство новой котельной 2-й ГЭС. Дата съемки: 28.01.1930 г. // Источник: <https://pastvu.com/p/709565>
44. Вид на фасад дома по Синопской набережной (Калашниковской), дом 46, в 1931 году во время реконструкции (расширения) Городской электрической станции №2 (бывшей до революции Центральной электрической станции АО Гелиос) ГЭС-2. Дата съемки: 05.11.1931 г. // Источник: <https://pastvu.com/p/613057>.
45. Внутренний вид крытого топливного склада электрической станции. Дата съемки: 1960 г. // Источник: ЦГАКФФД СПб. Фотодокумент Бр 73994.
46. Общий вид газовой турбины Государственной электрической станции № 2. Дата съемки: 1964 г. // Источник: ЦГАКФФД СПб. Фотодокумент Гр 89712.
47. Общий вид главного здания Государственной электрической станции № 2. Дата съемки: 1967 г. // Источник: ЦГАКФФД СПб. Фотодокумент Гр 89709.
48. Вид на главное здание Государственной электрической станции № 2. Дата съемки: 1967 г. // Источник: ЦГАКФФД СПб. Фотодокумент Гр 89710.
49. Вид здания крытого топливного склада электрической станции. Дата съемки: 1968 г. // Источник: ЦГАКФФД СПб. Фотодокумент Бр 73992.
50. Выгрузка с трейлера нового турбогенератора Т-3В, изготовленного на Ленинградском заводе "Электросила" имени С.М. Кирова, во дворе электрической станции. Дата съёмки: 1970 г. // ЦГАКФФД СПб. Фотодокумент Бр 73989.
51. Вид нового турбогенератора Т-3В, изготовленного на Ленинградском заводе "Электросила" имени С.М. Кирова, во время монтажа в машинном зале электрической станции. Дата съемки: 1970 г. // Источник: ЦГАКФФД СПб. Фотодокумент Бр 73990.
52. Общий вид производственных корпусов электрической станции. Дата съемки: 1971 г. // Источник: ЦГАКФФД СПб. Фотодокумент Бр 73979.
53. Общий вид производственных корпусов электрической станции. Дата съемки: 1971 г. // Источник: ЦГАКФФД СПб. Фотодокумент Бр 73981.
54. Общий вид производственных корпусов электрической станции. Дата съемки: 1971 г. // Источник: ЦГАКФФД СПб. Фотодокумент Бр 73980.
55. Вид на памятник В.И. Ленину в машинном зале Государственной электрической станции № 2. Дата съемки: 1971 г. // Источник: ЦГАКФФД СПб. Фотодокумент Гр 89713.
56. Трансформатор мощностью 75 мегавольт-ампер на территории электрической станции. Дата съемки: 1972 г. // Источник: ЦГАКФФД СПб. Фотодокумент Бр 73987.
57. Общий вид машинного зала ГЭС-2. Дата съемки: 1972 г. // Источник: ЦГАКФФД СПб. Фотодокумент Ар 259755.
58. Общий вид машинного зала ГЭС-2. Дата съемки: 1972 г. // Источник: ЦГАКФФД СПб. Фотодокумент Ар 259756.
59. Вид турбогенератора производства Ленинградского электромашиностроительного объединения «Электросила» имени С.М. Кирова, установленного в машинном зале ТЭЦ-2. Дата съемки: 1972 г. // Источник: ЦГАКФФД СПб. Фотодокумент Ар 259757.
60. Новгородская улица. 1987 г. // Источник: <https://pastvu.com/p/608901>

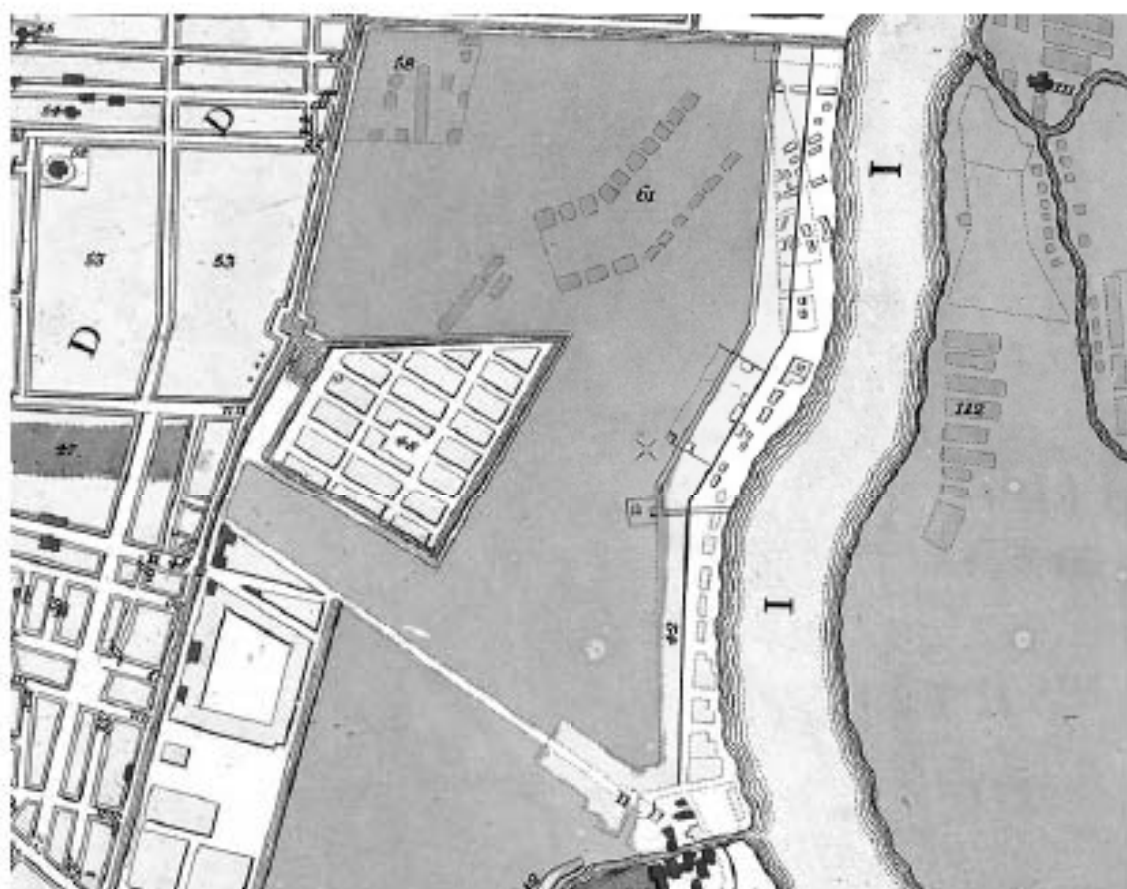
61. Синопская набережная. Фотография. Автор неизвестен. 1993 г. // Источник: <https://pastvu.com/p/341661>
62. Малоохтинский проспект / Республиканская улица. 1999-2000 гг. // Источник: <https://pastvu.com/p/309244>

Картографические материалы

1. План императорского столичного города Санкт-Петербурга 1737 года //
Источник: http://www.stanseto.ru/map-peterburg_1737/



2. План Санкт-Петербурга 1738 года *Известия* //
Исходник: http://www.stomesto.ru/isp-petaburg_1738/



3. Санкт-Петербург, план Рора. 1776 г. //
Источник: http://www.stomesto.ru/map-petersburg_1776/



4. Сенатский план Санкт-Петербурга. 1798 г. //
 Источник: ЦГИА СПб., ф. 513, оп. 168, д. 319, л. 88.



5. Планы центральных районов Санкт-Петербурга начала XIX века. 1819 г. //
Источник: http://www.otomesto.ru/map-petersburg_rayony-xix/



6. План города Санкт-Петербурга 1820 года //
Источник: http://www.stomesto.ru/map-peterburg_plan-1820/



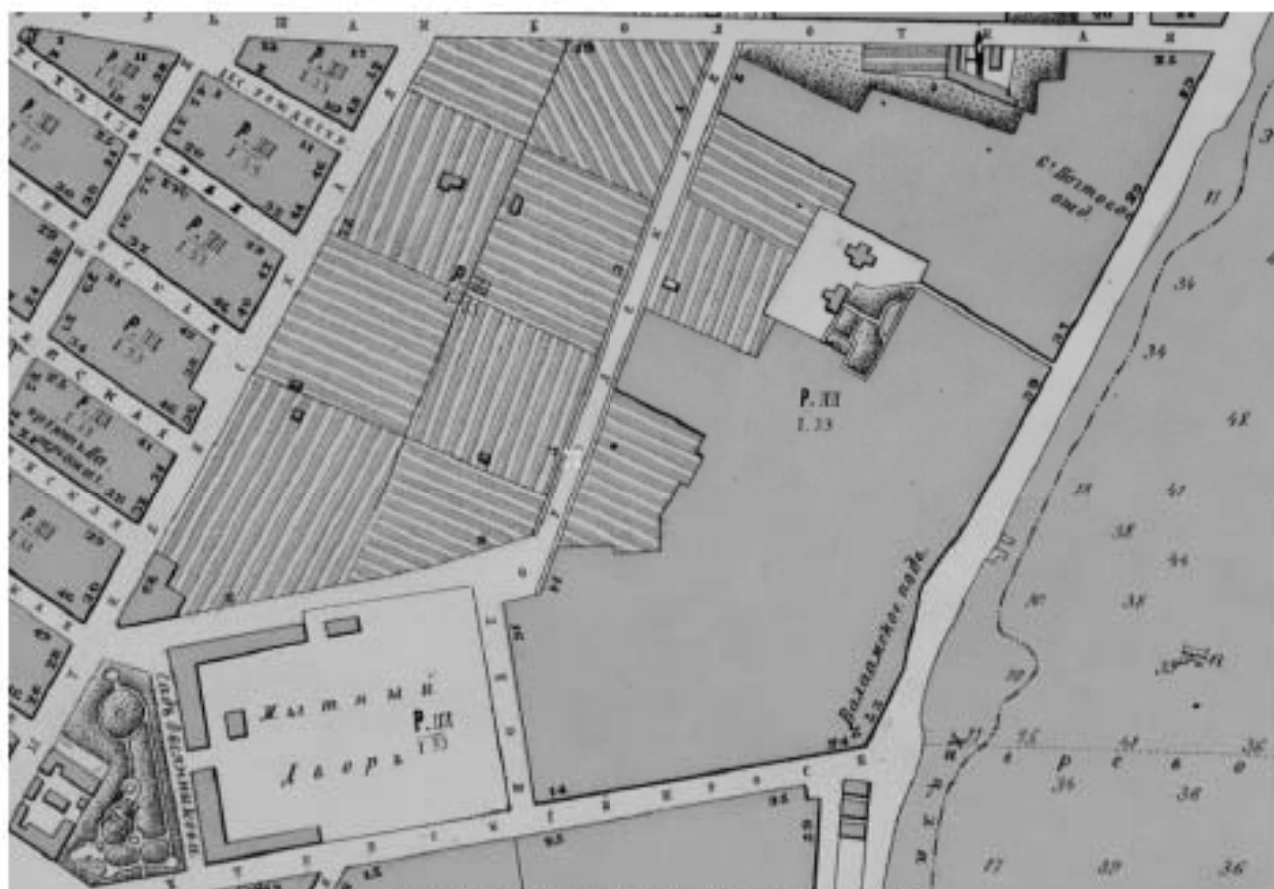
7. План заводского в Петербурге 7 ноября 1824 года //
Источник: http://www.otomesto.ru/map-peterburg_1824nav/



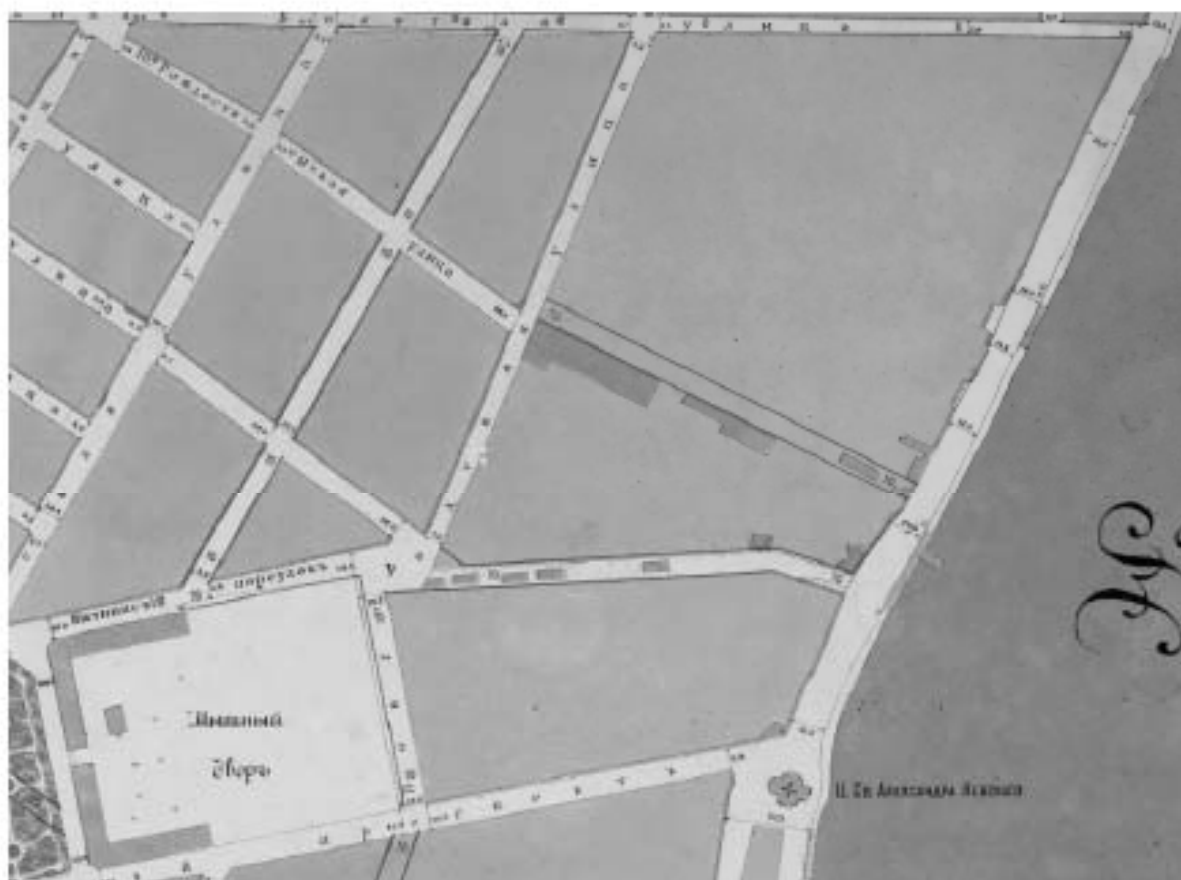
8. План частей С.-Петербурга подвергшихся наводнению. 1824 г. //
Источник: http://www.etomesto.ru/map-peterburg_spb-1824/



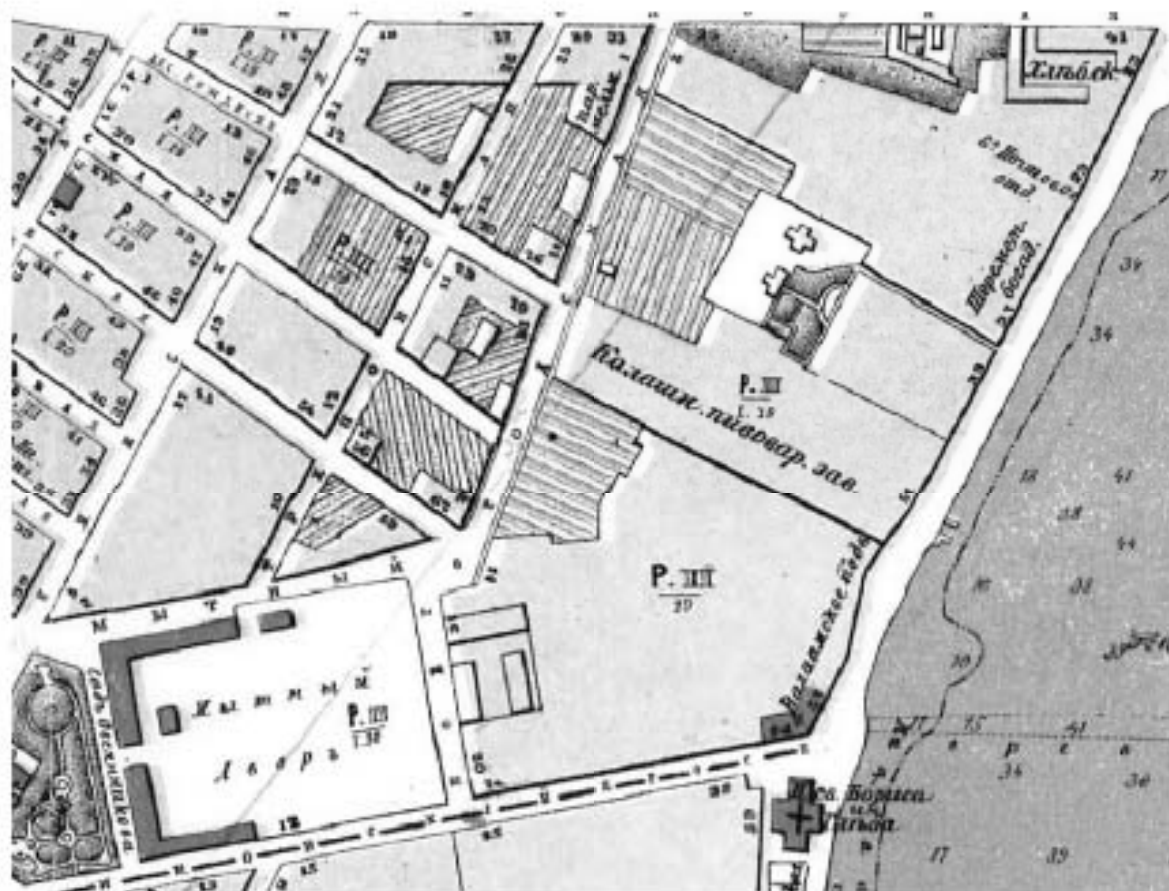
10. Подробный план Санкт-Петербурга 1828 года генерал-майора Шуберга //
Источник: http://www.stomesto.ru/map-peterburg_1828/



11. План Санкт-Петербурга 1868 года Мускинаго //
 Источник: http://www.stomesto.ru/map-petersburg_1868/



12. План на урегулирование С.Петербурга 1880 года //
Источник: http://www.stomesto.ru/map-peterburg_1880-uregulirovanie/

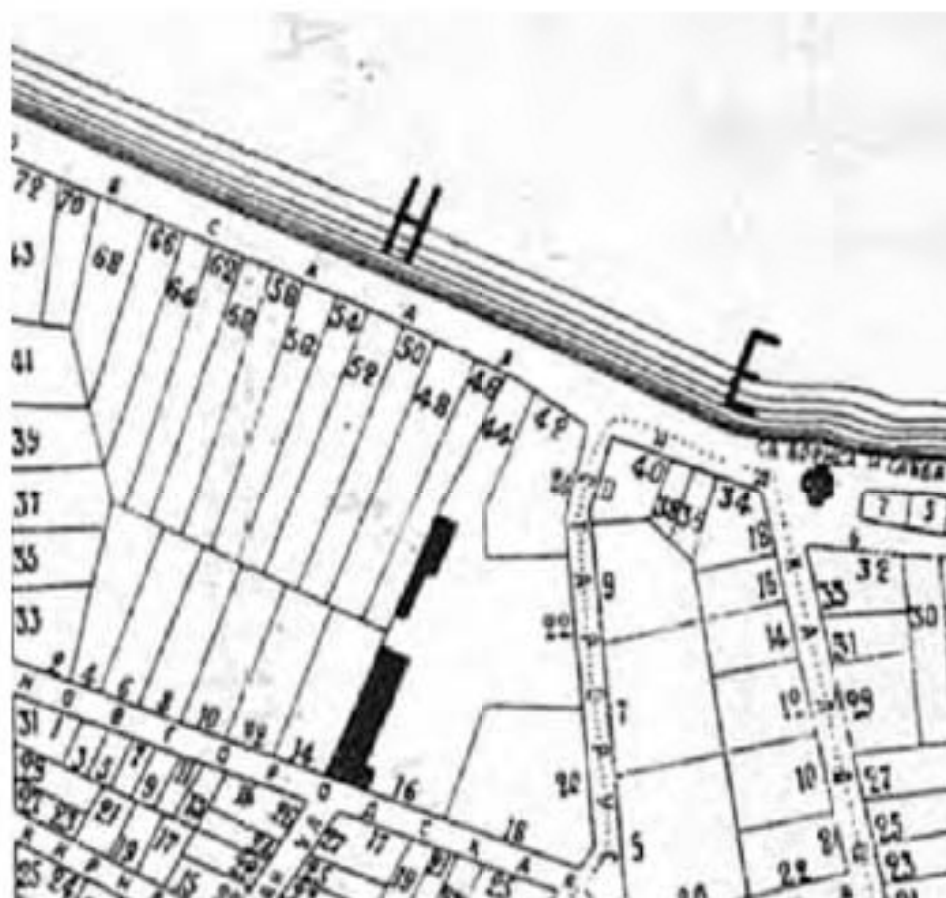


13. План Санкт-Петербурга Воротникова. 1883 г. //
 Источник: http://www.etomesto.ru/map-peterburg_schubert/



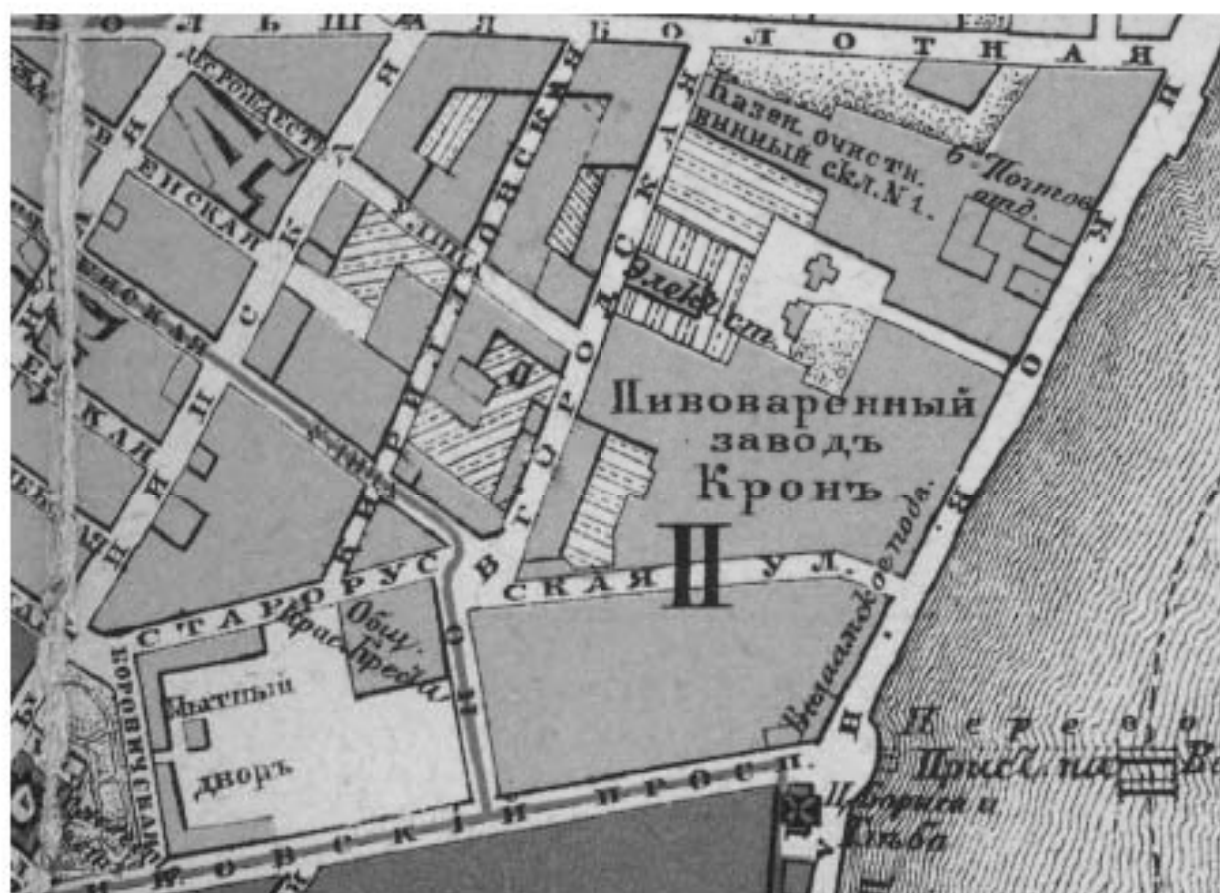
14. План Санкт-Петербурга 1901 года в горизонталях //

Источник: http://www.etomesto.ru/map-peterburg_spb-horizontal-1901/



15. Фрагмент плана Рождественской части. ВПБ за 1902 г. //

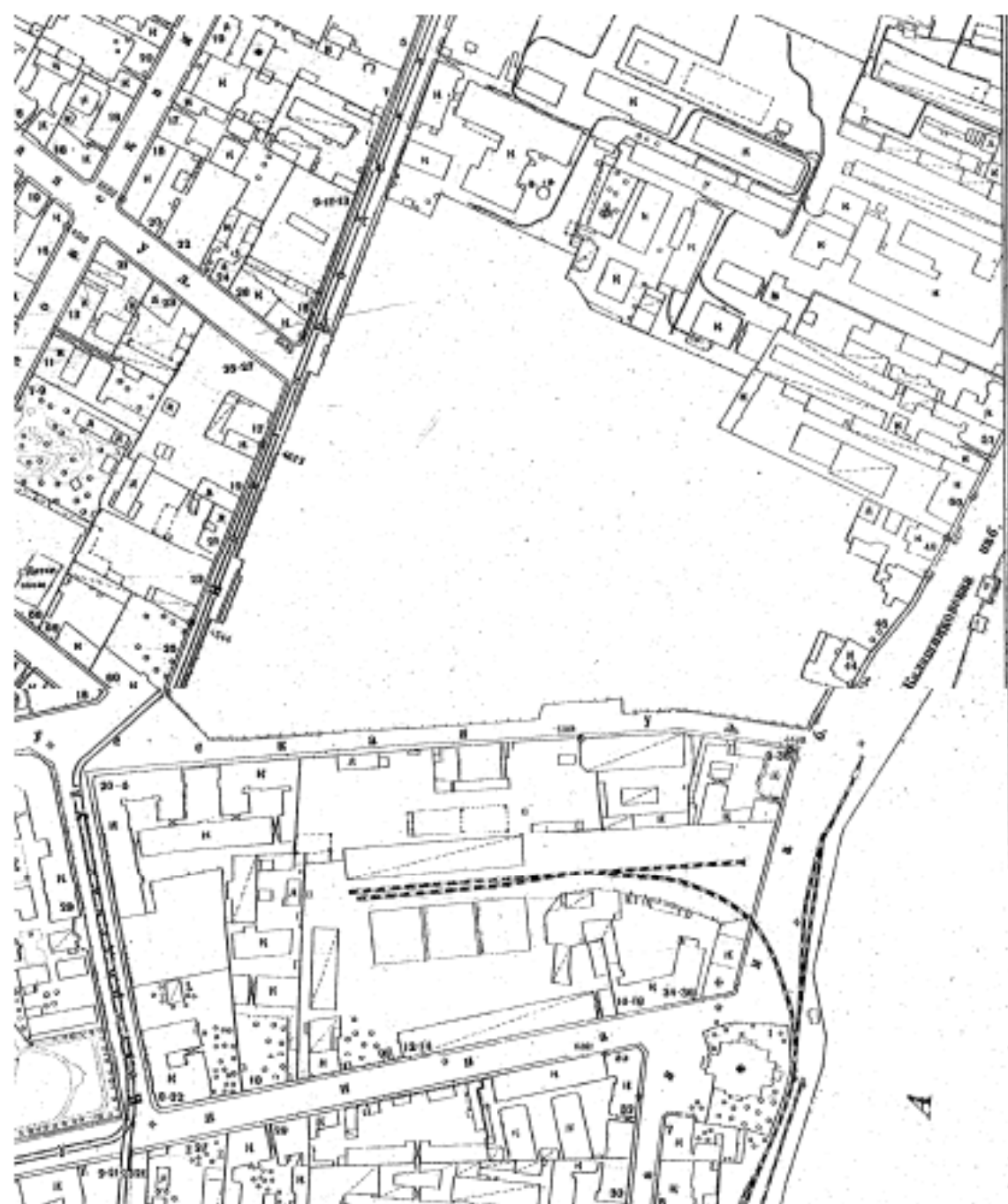
Источник: URL: <https://www.citywalls.ru/house31132.html?s=3f44iknendr43c2cg66itvvg68>



16. План из путеводителя Суворина 1910 года. Вось Петербург //
 Источник: http://www.stomasto.ru/map-petersburg_suvorin_1910/



17. План из путеводаителя Суворина 1917 года: Вось Петроград //
 Источник: http://www.stomoto.ru/map-petaburg_1917/



18. Планшет 1932 г. // Источник: Территориальный фонд материалов топографо-геодезических работ и инженерных изысканий КГА.



19. План Ленинграда из путеводителя 1933 года //
 Источник: http://www.otomasto.ru/map-peterburg_1933leningrad/

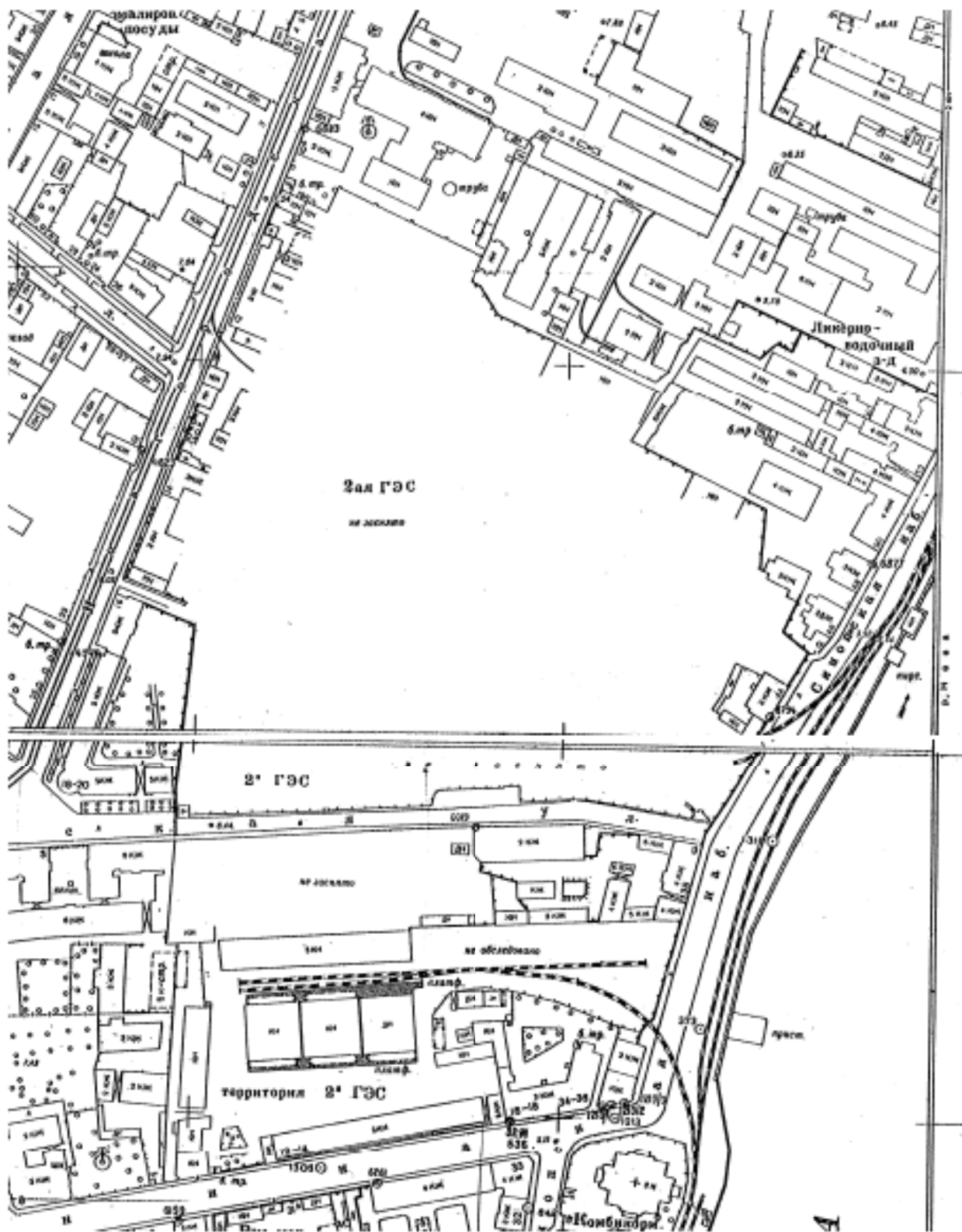


20. Немецкая аэрофотосъёмка Ленинграда 1939–1942 гг. //
Источник: http://www.stormisto.ru/map-petarburg_aero-photo/

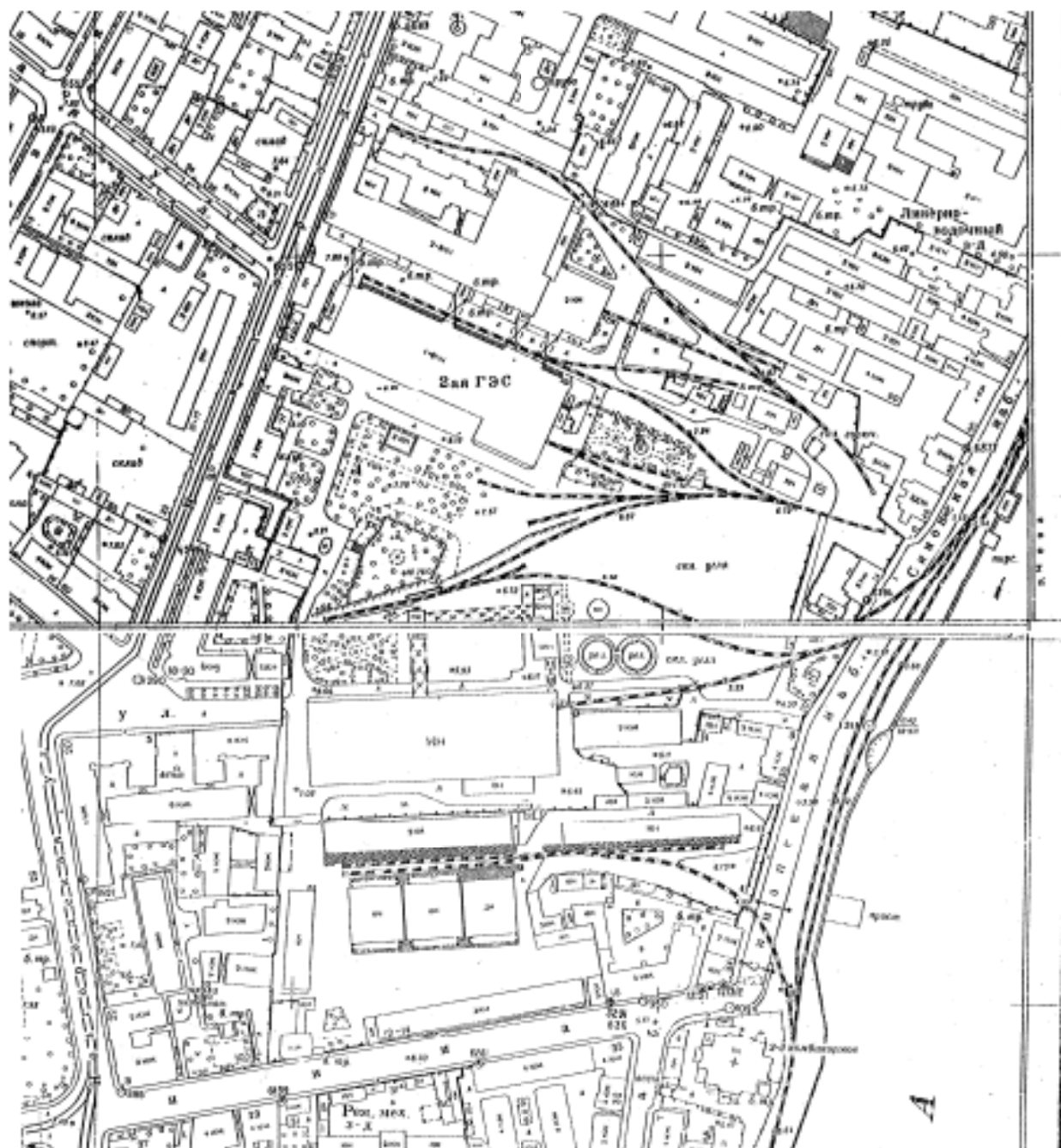


21. Генплан Ленинград 1955 года //

Источник: http://www.stomoto.ru/map-petersburg_leningrad-1955/



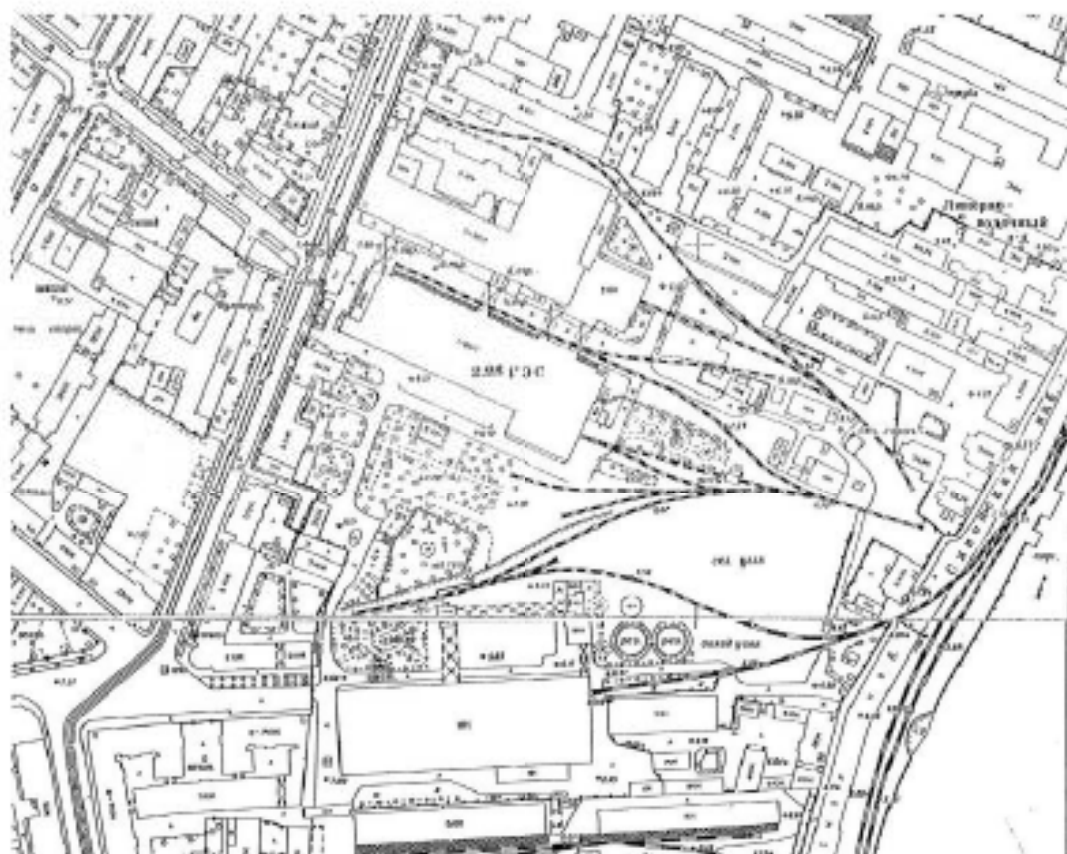
22. Планшет 1932 г. // Источник: Территориальный фонд материалов топографо-геодезических работ и инженерных изысканий КГА.



23. Планшет 1963 г. // Источник: Территориальный фонд материалов топографо-геодезических работ и инженерных изысканий КГА.



24. Спутниковая карта Санкт-Петербурга (Ленинграда) 1966 года //
Источник: http://www.otomesto.ru/map-petersburg_sputnik-1966/



25. Планшет 1971 г. //

Источник: Территориальный фонд материалов топографо-геодезических работ и инженерных изысканий КГА.



26. Ситуационная карта Санкт-Петербурга (Ленинграда) 1975 года //
Источник: http://www.otomasto.ru/map-petersburg_sputnik-1975/



27. Спутниковая карта Санкт-Петербурга (Ленинграда) 1980 года //
Источник: http://www.otomesto.ru/smp-petersburg_sputnik-1980/



28. Планшет 1990 г. //

Источник: Территориальный фонд материалов топографо-геодезических работ и инженерных изысканий КГА.


Исторические фотографии




29. Центральная станция Общества электрических сооружений. Административный корпус. Фото кон. 1890-х. // Источники: «Журнал С. Петербургского Общества Электрических Сооружений».




30. На центральной электрической станции Общества «Гелесос». Динамомашинка. 1897-1898 гг. //
Источник: «Журнал С. Петербургского Общества Электрических Сооружений».



31. Котельная электростанции Общества «Гелос». 1897-1910 гг. //
Источник: <https://pastva.com/p/709576>



32. Машинный зал Центральной станции Общества электрических сооружений. 1900 г. //
Источник: <https://www.citywalls.ru/house16999.html>



33. Машинное отделение. 1990 г. //

Источник: Альбом участников Первого Всероссийского электротехнического съезда. СПб., 1900.



Илл. 10. Котельное отделение. 1900 г. //

Источник: Альбом участников Первого Всероссийского электротехнического съезда. СПб., 1900.




34. Група рабочих и служащих у здания электростанции. Автор съемки: Фотография агента Булла. Начало 1900-х г. //
Источник: ЦГАКФФД СПб. Фотодокумент Е535.



35. Погрузка кабельной катушки рабочими АО «Галкос». Автор съемки: Фотография згалье Булды. Начало 1900-х г. // Источник: ЦГАКФФД СПб. Фотодокумент Е526.




36. Угольный склад Центральной ТЭЦ, 1925-1935 гг. //
Источник: <https://pastvu.com/p/709578>




37. Н.А.Троцкий, Я.И.Зеленкин, Г.М.Маслов. Здание новой котельной 2-й ГЭС. Макет. 1929 г. //
Источник: Ежегодник Общества архитекторов-художников. Вып. 13. Л., 1930.




38. Н.А.Троцкий, Я.И.Зеленкин, Г.М.Маслов. Здание новой котельной 2-й ГЭС. Макет. 1929 г. //
Источник: Ежегодник Общества архитекторов-художников. Вып. 13. Л., 1930.




39. Н.А. Троцкий, Я.И. Зелинский, Г.М. Маслов. Здание новой котельной 2-й ГЭС. Перспектива. 1929 г. // Источник: Ежегодник Общества архитекторов-художников. Вып. 13. Л., 1930.



40. Н.А.Троцкий, Я.И.Зельский, Г.М.Маслов. Здание новой котельной 2-й ГЭС. Макет. 1929 г. //
Источник: Ежегодник Общества архитекторов-художников. Вып. 13. Л., 1930.



41. Н.А.Троцкий, Я.И.Зеленкин, Г.М.Маслов. Здание новой котельной 2-й ГЭС. Макет. 1929 г. //
Источник: Ежегодник Общества архитекторов-художников. Вып. 13. Л., 1930.




42. Н.А.Троцкий, Я.И.Зеллиман, Г.М.Маслов. Здание новой котельной 2-й ГЭС. Макет. 1929 г. //
Источник: Ежегодник Общества архитекторов-художников. Вып. 13. Л., 1930.



43. Строительство новой котельной 2-й ГЭС. Дата съемки: 28.01.1930 г. //

Источник: <https://pastvu.com/p/709565>



44. Вид на фасад дома по Синопской набережной (Калашниковской), дом 46, в 1931 году во время реконструкции (расширения) Городской электрической станции №2 (бывшей до революции Центральной электрической станции АО Гелиос) ГЭС-2. Дата съемки: 05.11.1931 г. // Источник: <https://pastvu.com/p/613057>.



45. Внутренний вид крытого топливного склада электрической станции. Дата съемки: 1960 г. //
Источник: ЦАКФФД СПб. Фотодокумент Бр 73994.



46. Общий вид газовой турбины Государственной электрической станции № 2. Дата съемки: 1964 г. // Источник: ЦАКФФД СПб. Фотодокумент Гр 89712.




47. Общий вид главного здания Государственной электрической станции № 2. Дата съемки: 1967 г. // Источник: ЦГАКФФД СПб. Фотодокумент Гр 89709.




48. Вид на главное здание Государственной электрической станции № 2. Дата съемки: 1967 г. //
Источник: ЦГАКФФД СПб. Фотодокумент Гр 89710.



49. Вид здания крытого топливного склада электрической станции. Дата съемки: 1968 г. //
Источник: ЦГАКФФД СПб. Фотодокумент Бр 73992.




50. Выгрузка с трейлера нового турбогенератора Т-3В, изготовленного на Ленинградском заводе "Электросила" имени С.М. Кирова, во дворе электрической станции. Дата съёмки: 1970 г. // ЦГАКФФД СПб. Фотодокумент Бр 73989.




51. Вид нового турбогенератора Т-3В, изготовленного на Ленинградском заводе "Электросила" имени С.М. Кирова, во время монтажа в машинном зале электрической станции. Дата съемки: 1970 г. // Источник: ЦГАКФФД СПб. Фотодокумент Бр 73990.



52. Общий вид производственных корпусов электрической станции. Дата съемки: 1971 г. // Источник: ЦГАКФФД СПб. Фотодокумент Бр 73979.



53. Общий вид производственных корпусов электрической станции.
Дата съемки: 1971 г. // Источник: ЦГАКФФД СПб. Фотодокумент Бр 73981.



54. Общий вид производственных корпусов электрической станции.
Дата съемки: 1971 г. // Источник: ЦГАКФФД СПб. Фотодокумент Бр 73980.




55. Вид на памятник В.И. Ленину в машинном зале Государственной электрической станции № 2. Дата съемки: 1971 г. //


Источник: ЦГАКФФД СПб. Фотодокумент Гр 89713.



56. Трансформатор мощностью 75 мегавольт-ампер на территории электрической станции. Дата съемки: 1972 г. // Источник: ЦГАКФФД СПб. Фотодокумент Бр 73987.



57. Общий вид машинного зала ГЭС-2. Дата съемки: 1972 г. //
Источник: ЦГАКФФД СПб. Фотодокумент Ар 259755.



58. Общий вид машинного зала ГЭС-2. Дата съемки: 1972 г. //
Источник: ЦГАКФФД СПб. Фотодокумент Ар 259756.



59. Вид турбогенератора производства Ленинградского электромашиностроительного объединения «Электросила» имени С.М. Кирова, установленного в машинном зале ТЭЦ-2. Дата съемки: 1972 г. // Источник: ЦГАКФД СПб. Фотодокумент Ар 259757.



60. Новгородская улица. 1987 г. // Источник: <https://pastvu.com/p/608901>



61. Свердловская набережная. Фотография. Автор неизвестен. 1993 г. //
Источник: <https://pastvu.com/p/341661>



62. Малоохтинский проспект / Республиканская улица. 1999-2000 гг. //
Источник: <https://pastvu.com/p/309244>