



Общество с ограниченной ответственностью
**Научно-производственное и проектное объединение
«СОЮЗСТРОЙРЕСТАВРАЦИЯ»**

Юр. адрес: 196070, г. Санкт-Петербург, пл. Чернышевского, д. 10, лит.А, Почт. адрес: 191014, г. Санкт-Петербург, Литейный пр., д.37-39, лит.А
тел. (812) 273-30-50, E-mail: ssr.spb@mail.ru

Заказчик: Санкт-Петербургское государственное казенное учреждение культуры
«Дирекция заказчика по ремонтно-реставрационным работам
на памятниках истории и культуры»

АКТ

**по результатам государственной историко-культурной экспертизы
выявленного объекта культурного наследия «Дом А.И. Резанова»,
расположенного по адресу: г. Санкт-Петербург, Моховая ул., д. 28, в целях
обоснования целесообразности включения выявленного объекта
культурного наследия в единый государственный реестр объектов
культурного наследия (памятников истории и культуры) народов
Российской Федерации**



Генеральный директор
ООО «Научно-производственное и
проектное объединение
«Союзстройреставрация»
А.Е. Иванов
подписано электронной подписью
23 ноября 2021 г.

А К Т

**по результатам государственной историко-культурной экспертизы выявленного
объекта культурного наследия «Дом А.И. Резанова», расположенного по адресу: г.**

**Санкт-Петербург, Моховая ул., д. 28, в целях обоснования целесообразности
включения выявленного объекта культурного наследия в единый государственный
реестр объектов культурного наследия (памятников истории и культуры) народов
Российской Федерации**

г. Санкт-Петербург

23 ноября 2021 г.

1. Дата начала и дата окончания проведения государственной историко-культурной экспертизы.

Настоящая государственная историко-культурная экспертиза (далее – экспертиза) проведена в период с 26 апреля 2021 г. по 23 ноября 2021 г. на основании Государственного контракта от 26.04.2021 № 10-21 (Приложение №14. Государственный контракт от 26.04.2021 № 10-21 на проведение государственных историко- культурную экспертиз)

2. Место проведения экспертизы.

г. Санкт-Петербург.

3. Заказчик экспертизы.

СПб ГКУ «Дирекция заказчика по ремонтно-реставрационным работам на памятниках истории и культуры», 191023, Санкт-Петербург, ул. Зодчего Росси, д. 1-3; ИНН 7825459800; директор Н.А. Дзядзько.

4. Сведения об эксперте, проводившем экспертизу:

ГУБИН Ян Владимирович, образование высшее, окончил Санкт-Петербургский государственный архитектурно-строительный университет (СПбГАСУ), специальность – инженер-строитель ПГС; окончил Санкт-Петербургский гуманитарный университет профсоюзов (СПбГУП), специальность – искусствовед; ученая степень (звание) – кандидат искусствоведения (2005 г.), стаж работы по специальности – 15 лет. Место работы, должность: индивидуальный предприниматель; состоит в трудовых отношениях с

ООО «Научно-производственное и проектное объединение «Союзстройреставрация» (трудовой договор от 12.04.2021 г. №16).

Аттестованный эксперт по проведению государственной историко-культурной экспертизы (приказы Министерства культуры Российской Федерации «Об утверждении статуса аттестованного эксперта по проведению государственной историко-культурной экспертизы» от 11 октября 2018 г. №1772, от 25 декабря 2019 г. №2032, от 04 февраля 2021 г. №142 и от 11 октября 2021 №1668).

Профиль экспертной деятельности (объекты экспертизы):

- выявленные объекты культурного наследия в целях обоснования целесообразности включения данных объектов в реестр;
- документы, обосновывающие включение объектов культурного наследия в реестр;
- документы, обосновывающие исключение объектов культурного наследия из реестра;
- документы, обосновывающие изменение категории историко-культурного значения объекта культурного наследия;
- проекты зон охраны объекта культурного наследия;
- проектная документация на проведение работ по сохранению объектов культурного наследия;
- документация или разделы документации, обосновывающие меры по обеспечению сохранности объекта культурного наследия, включенного в реестр, выявленного объекта культурного наследия либо объекта, обладающего признаками объекта культурного наследия, при проведении земляных, мелиоративных, хозяйственных работ, указанных в статье 30 Федерального закона работ по использованию лесов и иных работ в границах территории объекта культурного наследия либо на земельном участке, непосредственно связанном с земельным участком в границах территории объекта культурного наследия;
- документация, обосновывающая границы защитной зоны объекта культурного наследия.

5. Ответственность эксперта.

Настоящим подтверждаю, что несу ответственность за достоверность сведений, изложенных в заключении экспертизы, в соответствии с законодательством Российской Федерации.

Аттестованный эксперт: подписано электронной подписью Я.В. Губин

6. Цели и объекты экспертизы

6.1. Объекты проведения экспертизы.

Аттестованный эксперт: подписано электронной подписью Я.В. Губин

Выявленный объект культурного наследия «Дом А.И. Резанова», расположенный по адресу: г. Санкт-Петербург, Моховая ул., д. 28.

Документы, обосновывающие включение выявленного объекта культурного наследия в единый государственный реестр объектов культурного наследия (памятников истории и культуры) народов Российской Федерации (далее – Реестр).

6.2. Цели экспертизы.

Обоснование целесообразности включения выявленного объекта культурного наследия «Дом А.И. Резанова», расположенного по адресу: г. Санкт-Петербург, Моховая ул., д. 28, в Реестр.

Определение категории историко-культурного значения объекта культурного наследия.

7. Перечень документов, предоставленных заказчиком:

- Государственный контракт от 26.04.2021 № 10-21 на проведение государственных историко-культурную экспертиз (Приложение №14. Государственный контракт от 26.04.2021 № 10-21 на проведение государственных историко-культурную экспертиз);
- копия плана границ территории выявленного объекта культурного наследия «Дом А.И. Резанова», расположенного по адресу: г. Санкт-Петербург, Моховая ул., д. 28, утвержденного заместителем председателя КГИОП Б.М. Кириковым 24.04.2002 (Приложение №7. Копия решения органа государственной власти об утверждении границ территории объекта культурного наследия и правового режима земельных участков в указанных границах).
- предмет охраны выявленного объекта культурного наследия «Дом А.И. Резанова», расположенного по адресу: г. Санкт-Петербург, Моховая ул., д. 28, литера А (Моховая ул., д. 28), утвержденный распоряжением КГИОП от 11.08.2014 от 10-469 (Приложение №9. Копия распоряжения об определении предмета охраны);
- копия охранного обязательства №6917 от 28.09.2006;
- копия охранного обязательства №9330 от 12.01.2010

8. Сведения об обстоятельствах, повлиявших на процесс проведения и результат экспертизы.

Обстоятельства, повлиявшие на процесс проведения и результат экспертизы отсутствуют.

9. Сведения, подлежащие указанию в заключении экспертизы.

- сведения о наименовании объекта;
- сведения о времени возникновения или дате создания объекта, датах основных изменений (перестроек) данного объекта и (или) датах связанных с ним исторических событий;
- сведения о местонахождении объекта (адрес объекта или при его отсутствии описание местоположения объекта);
- сведения о категории историко-культурного значения объекта;
- сведения о виде объекта;
- описание особенностей объекта, являющихся основаниями для включения его в Реестр и подлежащих обязательному сохранению (предмет охраны объекта культурного наследия);
- сведения о границах территории объекта культурного наследия, включая текстовое и графическое описание местоположения этих границ, перечень координат характерных точек этих границ в системе координат, установленной для ведения государственного кадастра объектов недвижимости;
- сведения о режиме использования территории объекта культурного наследия;
- фотографические (иные графические) изображения объекта.

10. Сведения о проведенных исследованиях с указанием примененных методов, объема и характера выполненных работ и их результатов.

Настоящая экспертиза проведена в соответствии с Федеральным законом от 25.06.2002 №73-ФЗ «Об объектах культурного наследия (памятниках истории и культуры) народов Российской Федерации», Положением о государственной историко-культурной экспертизе, утвержденным Постановлением Правительства Российской Федерации от 15.07.2009 №569, градостроительным кодексом Российской Федерации от 29.12.2004 № 190-ФЗ, земельным кодексом Российской Федерации от 25.10.2001 № 136-ФЗ, Положением о едином государственном реестре объектов культурного наследия (памятников истории и культуры) народов Российской Федерации, утвержденного приказом Министерства культуры Российской Федерации от 03.10.2011 № 954, приказом Министерства культуры Российской Федерации от 02.07.2015 №1905 «Об утверждении порядка проведения работ по выявлению объектов, обладающих признаками объекта культурного наследия, и государственному учету объектов, обладающих признаками объекта культурного наследия», Законом Санкт-Петербурга от 12.07.2007 г. №333-64 «Об охране объектов культурного наследия в городе Санкт-Петербурга».

В рамках настоящей экспертизы экспертами были проведены следующие исследования:

1) архивно-библиографические исследование в объеме, необходимом для принятия экспертной комиссией соответствующих решений, с целью выявления материалов, содержащих сведения по истории освоения участка, включая перестройки, утраты, реконструкции, проведение ремонтно-реставрационных работ. В рамках архивно-библиографических исследований была изучена библиография в Русском фонде Российской национальной библиотеке (РНБ), Библиотеке Академии наук, изучены фонды Отдела систематизации, популяризации и хранения документированной информации об объектах культурного наследия КГИОП, Российского государственного исторического архива (РГИА), Центрального государственного исторического архива Санкт-Петербурга (ЦГИА СПб), Центрального государственного архива кинофотодокументов Санкт-Петербурга (ЦГАКФФД СПб), Центрального государственного архива Санкт-Петербурга (ЦГА СПб.)

В ходе проведения архивно-библиографического исследования были выявлены документы и материалы, относящиеся к объекту экспертизы, в том числе исторические планы и фотографии;

По результатам архивно-библиографических исследований были составлены краткая историческая справка (Приложение №1. Историческая справка), альбом иконографии (Приложение №2. Иконография), историко-культурный опорный план и историко-архитектурный опорный план (Приложение №4. Историко-культурный опорный план. Историко-архитектурный опорный план).

2) визуальное обследование, в процессе которого была сделана подробная фотофиксация современного состояния объекта (фотограф – аттестованный эксперт Я.В. Губин) (Приложение №6. Материалы фотофиксации на момент заключения договора на проведение экспертизы).

Визуальное обследование проводилось в целях установления особенностей конструктивного, технического и художественного состояния памятника в целом и его отдельных элементов, степени возможной аварийности в объеме, необходимом для принятия экспертной комиссией соответствующих решений;

3) сравнительный анализ всего комплекса данных (документов, материалов, информации) по объектам экспертизы, включая документы, переданные заказчиком;

При проведении экспертизы эксперты соблюдали принципы проведения экспертизы, установленные статьей 29 Федерального закона «Об объектах культурного наследия (памятниках истории и культуры) народов Российской Федерации», обеспечивали объективность, всесторонность и полноту проводимых исследований, а также достоверность и обоснованность своих выводов; самостоятельно оценивали

результаты исследований, ответственно и точно формулировали выводы в пределах своей компетенции.

Исследования проводились на основе принципов научной обоснованности, объективности и законности, презумпции сохранности объекта культурного наследия, соблюдения требований безопасности в отношении объекта культурного наследия, достоверности и полноты информации.

Указанные исследования были проведены с применением методов натурного, историко-архивного и историко-архитектурного анализа в объеме, достаточном для обоснования вывода экспертизы. Результаты исследований, проведенных в рамках экспертизы, были оформлены в виде настоящего акта.

11. Факты и сведения, выявленные и установленные в результате проведенных исследований.

Объект, расположенный по адресу: г. Санкт-Петербург, Моховая ул., д. 28, литера А, включен в список выявленных объектов культурного наследия с наименованием «Дом А.И. Резанова», 1878; архитекторы В.А. Шретер, И.С.Китнер, 1913, строительство дворовых флигелей (лицевой дом надстроен), арх. В.С.Карпович, расположенным по адресу: г. Санкт-Петербург, Моховая ул., д. 28, на основании приказа КГИОП от 20.02.2001 №15 (Приложение №3. Выкопировка из приказа о включении в список выявленных объектов культурного наследия).

Предмет охраны выявленного объекта культурного наследия «Дом А.И. Резанова», расположенного по адресу: г. Санкт-Петербург, Моховая ул., д. 28, литера А (Моховая ул., д. 28), утвержден распоряжением КГИОП от 11.08.2014 от 10-469 (Приложение №9. Копия распоряжения об определении предмета охраны).

План границ территории выявленного объекта культурного наследия «Дом А.И. Резанова», расположенного по адресу: г. Санкт-Петербург, Моховая ул., д. 28, утвержден заместителем председателя КГИОП Б.М. Кириковым от 24.04.2002 г. (Приложение №7. Копия решения органа государственной власти об утверждении границ территории объекта культурного наследия и правового режима земельных участков в указанных границах).

Актуальный адрес выявленного объекта культурного наследия «Дом А.И. Резанова» по данным Федеральной службы государственной регистрации, кадастра и картографии (Росреестр): г. Санкт-Петербург, Моховая ул., д. 28, литера А (Приложение №12. Выписка из Единого государственного реестра прав на недвижимое имущество и сделок с ним, содержащая сведения о зарегистрированных правах на объект культурного

наследия и (или) земельные участки в границах его территории. Сведения об объекте культурного наследия и о земельных участках в границах его территории, внесенные в государственный кадастр недвижимости).

11.1. Собственник или пользователь объекта.

Выявленный объект культурного наследия «Дом А.И. Резанова» является многоквартирным домом, находящимся в долевой собственности (Приложение №12. Выписка из Единого государственного реестра прав на недвижимое имущество и сделок с ним, содержащая сведения о зарегистрированных правах на объект культурного наследия и (или) земельные участки в границах его территории. Сведения об объекте культурного наследия и о земельных участках в границах его территории, внесенные в государственный кадастр недвижимости)

11.2. Краткие исторические сведения.

В 1768 году, участок с небольшим зданием в девять покоев, на котором позже будет расположен дом А.И. Резанова, принадлежал «келлермейстеру Турчанинову и его жене, после их смерти поступил в казну как выморочное имущество и был пожалован тайному советнику В.С. Перекусихину.

С 1821 года участок принадлежал кузнечному мастеру Карлу Веберу, при нем здесь построили каменный двухэтажный дом».

В архиве ЦГИА СПб сохранился чертеж архитектора Ливена 1822 года с планом и фасадом двора кузнечного мастера Карла Вебера по Литейной части 2 квартала № 129, на котором изображены планируемые к постройке в глубине участка два здания: первое - двухэтажное каменное оштукатуренное на пять световых осей с проездной аркой по центру и двумя дверными проемами по крайним осям; второе – одноэтажное каменное оштукатуренное на три световых оси, с дверным проемом по крайней правой оси (ЦГИА СПб фонд 513, опись 102, дело 4270).

В 1830 году уже не кузнечных дел мастер - а купец Карл Вебер, владелец участка по Литейной части 2 квартала № 137, заказал архитектору Ливену проект каменного двухэтажного оштукатуренного дома на пять световых осей, планируемого к постройке по северной границе в глубине участка (ЦГИА СПб фонд 513, опись 102, дело 4270).

В 1833 году купец Карл Вебер, владелец участка по Литейной части 2 квартала № 137, представил на согласование проект каменного двухэтажного оштукатуренного дома на четырнадцать световых осей, планируемого к постройке по северной границе в глубине участка. В том же году Карл Вебер представил на согласование проект каменного

трехэтажного оштукатуренного дома на двенадцать световых осей, планируемого к постройке по северной границе в глубине участка (ЦГИА СПб фонд 513, опись 102, дело 4270).

В 1850-1870-х годах участком владел гвардии поручик Н.А. Худеков. После его смерти владение перешло к сыну – С.Н. Худекову, который известен тем, что написал четырехтомник об истории балета.

В ЦГИА СПб сохранился план двора гвардии прапорщика Н.А. Худякова по Литейной части, участка под № 24 от 1872 года, а также проект перестройки зданий, расположенных в дальней от Моховой улице, восточной части участка.

В 1876 году С.Н. Худеков представил в Санкт-Петербургскую Городскую Управу проект архитектора И.С. Китнера по строительству на участке нового четырехэтажного с мезонином лицевого дома и двух четырехэтажных надворных флигелей. Проект был Высочайше утвержден 15 июня 1876 года (ЦГИА СПб фонд 513, опись 102, дело 4270). Проект не был реализован, так как в 1877 году С.Н.Худеков продал участок тайному советнику А.И.Резанову.

9 июня 1878 года проект четырехэтажного на высоком подвале дома тайного советника А.И. Резанова был высочайше утвержден. Судя по исторической фотографии 1885 года из журнала «Зодчий», при строительстве проездная арка была перенесена с крайней левой световой оси на крайнюю правую.

В 1912 году владельцем участка становится страховое общество «Россия», которое уже владело зданием Моховая 27-29, расположенным напротив, являющимся архитектурным ансамблем с большим двором-курдонером.

10 июня 1913 отделом частновладельческого строительства Санкт-Петербургской городской управы был утвержден проект В.С. Карповича: «постройку каменных 6-ти этажных дворовых флигелей на генеральном плане показанных лит. А, Б, В, Г, Д, Е, и надстройку 5-ым этажом с надворной стороны, и мансардой с лицевой – каменного лицевого флигеля лит. А1, с переустройством 1-го, 2-го, 3-го и 4-го этажей, согласно предлагаемым детальным чертежам, разрешить» (ЦГИА СПб фонд 513, опись 102, дело 4270). Современное обозначения этих лестниц 3ЛК, 5ЛК и 7ЛК – первые две над дверным проемом имеют вензель с вписанными буквами «ОР» (общество «Россия») и римским цифрами 1914 – что соответствует году постройки.

По центральной оси в уровне 5 этажа лицевого фасада здания был помещен картуш с монограммой ОР (общество «Россия»), вместо которых в советское время поместили пятиконечную звезду.

С 1922 года и до дня кончины в доме на Моховой улице 28 жил актер, режиссер, педагог, основатель и бессменный руководитель Ленинградского театра юных зрителей, народный артист СССР Александр Александрович Брянцев (1883-1961).

Знаменитый травматолог, нейрохирург и физиолог академик Андрей Львович Поленов проживал в доме на Моховой 28 с 1937 года и до своей кончины 19 июля 1947.

С момента постройки и до настоящего времени здание использовалось по своему первоначальному назначению - являлось многоквартирным жилым домом.

11.3. Описание современного состояния объекта.

Объемно-пространственное решение.

Пятиэтажное на подвале здание, сложное в плане, состоящее из лицевого и трех дворовых корпусов, образующих пять внутренних дворов.

Крыши с металлическим покрытием.

Конструктивная система.

Наружные и внутренние капитальные стены выполнены из кирпича.

Перекрытия плоские деревянные и сводчатые.

Своды: крестовые на подпружных арках, цилиндрические и уплощенные коробовые с распалубками;

Лестница одномаршевая межстенная с известняковыми ступенями, ведущая из вестибюля к площадке 1-го этажа;

Межэтажная трехмаршевая лестница с известняковыми ступенями и кованым металлическим ограждением.

Исторические межэтажные лестницы.

Архитектурно-художественное решение фасадов.

Архитектурно-художественное решение лицевых фасадов в стилистических приемах периода эклектики.

Центрально-симметричная композиция, акцентированная боковыми раскреповками в одну световую ось и центральной раскреповкой в три световые оси.

Цоколь, облицованный известняковой скобой;

Материал и характер обработки фасадной поверхности - окрашенная гладкая и фактурная штукатурка, обработанная под линейный руст в уровне 2-3-го этажей раскреповок, кирпичная кладка.

Эркер на орнаментированных оштукатуренных кронштейнах, в уровне 2-го этажа центральной световой оси, с балконом в завершении.

Балкон в одну световую ось (в уровне 3-го этажа, в завершении эркера), с оштукатуренным балюстрадным ограждением с гладкими опорными тумбами.

Балкон в две световые оси, на оштукатуренных кронштейнах, с кованым ажурным ограждением.

Исторические оконные проемы цокольного, 1-5-го этажей полуциркульный, прямоугольные, с полуциркульными завершениями.

Оформление оконных проемов – профилированные штукатурные наличники, включая раскрепованные, орнаментальные пояса, пилястры и каннелированные полуколонны со стилизованными капителями, лучковые и треугольные сандрики с орнаментальными поясами, лепные гирлянды, филенки, в том числе контррельефные, профилированные подоконные выступы.

Филенчатый фриз фактурной штукатурки, профилированные межэтажные и подоконные карнизы, гладкие фризы, орнаментальный пояс.

Фриз с филенками «алмазная грань», круглыми розетками и лепными композициями из ваз с плодами, дубовых ветвей, лент и факелов;

Пояса ложчатого орнамента и иоников.

Венчающий профилированный раскрепованный карниз.

Гладкие пилястры в межоконных простенках 5-го этажа, лепная композиция из картуша, волют, пальметты и растительных элементов; в центре картуша поздня пятиконечная звезда.

Дворовые фасады:

Цоколь, облицованный известняковой скобой.

Материал и характер обработки фасадной поверхности - окрашенная гладкая штукатурка.

Ризалиты лестниц.

Дверные проемы прямоугольные, оформление - профилированные штукатурные наличники, треугольные сандрики на орнаментированных кронштейнах, картуши с растительными элементами и рельефными надписями «MCMXIV OP.», женские маскароны.

Исторические оконные проемы цокольного и 1-го этажей прямоугольные, исторические оконные проемы 2-5-го этажей - прямоугольные, с коробовыми завершениями;

Гладкие пилястры в межоконных простенках 1-го этажа южного двора.

Венчающий профилированный карниз;

Межевая стена по южной границе южного двора, оформленная гладкими пилястрами, контррельефными прямоугольными филенками и львиными маскаронами, с нишей с конховым завершением и профилированным обрамлением, фланкированной оштукатуренными полуколоннами, антаблемент с профилированным карнизом, ложная балюстрада с гладкими опорными тумбами над нишей.

Декоративно-художественная отделка интерьеров.

Парадный вход с Моховой ул.: тамбур: оформление стен - орнаментальная тяга, парные пилястры с отрезками антаблемента, уплощенный кирпичный руст в нижней части стен.

Двустворчатое, с остекленной фрамугой с полуциркульным завершением заполнения проема тамбура.

Наливное покрытие пола мраморной крошкой черного и белого цветов (рамки и бордюры).

Парадная лестница:

исторические двустворчатые деревянные заполнения дверных проемов, ведущих в квартиры, оформление (по 4 фигурейные филенки в каждой створке);

Частичное остекление оконных заполнений матовыми стеклами с рисунком (рамки и растительные элементы).

12. Перечень документов и материалов, собранных и полученных при проведении экспертизы, а также использованной для нее специальной, технической и справочной литературы.

- 1) Архитекторы-Строители Санкт-Петербурга середины XIX - начала XX века. / Под общей редакцией Кирикова Б.М. СПб., 1996.
- 2) Весь Петроград: адресная и справочная книга г. Петрограда., Птг., 1915
- 3) Горбачевич К.С., Хабло Е.П. Почему так названы? СПб., 2002
- 4) Жерихина Е.И. Литейная часть от Невы до Кирочной. 1711-1918. СПб., 2004.
- 5) Дубинин А.С., Бройтман Л.И. «Моховая улица». – М.: ЗАО Центрполиграф, 2004.
- 6) Жерихина Е.И. Литейная часть от Невы до Кирочной, 1711-1918. - Санкт-Петербург: Лики России, 2004.
- 7) Китнер И., Шретер В. Памяти Александра Ивановича Резанова // Зодчий, 1888, № 5-6. С. 33-35.
- 8) Китнер Ю.И., Николаева Т.И. Иероним Китнер. СПб., 2000.
- 9) Кондаков Е.Н., Пирская Т.Н. Андрей Львович Поленов // Российский нейрохирургический журнал имени профессора А.Н. Поленова. Том 1, № 1. СПб., 2009.

10) Куферштейн Е.З., Борисов К.М., Рубинчик О.Е. «Улица Пестеля (Пантелеймоновская)». Л., 1991.

11) Николаева Т.И. Виктор Шретер. Иероним Китнер. СПб.: Коло, 2007.

12) Виктор Шретер / Тамара Ивановна Николаева. - Ленинград : Лениздат, 1991.

- выписка от 09.09.2021 №99/2021/416679369 из Единого государственного реестра недвижимости об объекте недвижимости – земельном участке, кадастровый номер: 78:31:0001266:22 по адресу: г. Санкт-Петербург, Моховая ул., д. 28, литера А (Приложение №12. Выписка из Единого государственного реестра прав на недвижимое имущество и сделок с ним, содержащая сведения о зарегистрированных правах на объект культурного наследия и (или) земельные участки в границах его территории. Сведения об объекте культурного наследия и о земельных участках в границах его территории, внесенные в государственный кадастр недвижимости);

- выписка от 09.09.2021 №99/2021/416661568 из Единого государственного реестра недвижимости об объекте недвижимости – многоквартирном доме, кадастровый номер: 78:31:0001266:2024 по адресу: г. Санкт-Петербург, Моховая ул., д. 28, литера А (Приложение №12. Выписка из Единого государственного реестра прав на недвижимое имущество и сделок с ним, содержащая сведения о зарегистрированных правах на объект культурного наследия и (или) земельные участки в границах его территории. Сведения об объекте культурного наследия и о земельных участках в границах его территории, внесенные в государственный кадастр недвижимости);

- копия технического паспорта на здание, расположенного по адресу: г. Санкт-Петербург, Моховая ул., д. 28, литера А, инв. №16/01-1746, по состоянию на 15.11.2010 (Приложение №11. Копия технического паспорта объекта культурного наследия);

Архивные источники:

Центральный государственный исторический архив Санкт-Петербурга (ЦГИА СПб):

1. ЦГИА СПб фонд 513, опись 102, дело 4270 «Чертежи дома на участке, принадлежавшем К.Веберу, Веберу, Н.А.Худякову, А.И.Резанову, Страховому обществу "Россия" по Моховой ул., 28».

2. ЦГИА СПб фонд 515, опись 1, дело 1953 . «О залоге имущества Н.А.Худяковым по Моховой ул.,187 (Моховая ул.,28)

3. ЦГИА СПб фонд 513, опись 102, дело 1953А «О залоге имущества В.Е.Гамдоровом, А.И.Резановым, Н.А.Худяковым по Моховой ул.,28».

4. ЦГИА СПб. Фонд 573. Опись 1. Дело 2179 «Дом Резановой, Моховая улица дом 28».

**Отдел систематизации, популяризации и хранения документированной информации
об объектах культурного наследия КГИОП**

«Материалы историко-архитектурной инвентаризации застройки земельных участков»,
Ф.950. XVII, т. 57.2 // КГИОП Н-12285

13. Обоснования вывода экспертизы.

13.1. Обоснование историко-культурной ценности объекта.

Градостроительная ценность.

Здание организует уличный фронт застройки и панораму Моховой ул.

Объемно-пространственное и архитектурно-художественное решения здания играют средообразующую роль для Моховой ул. и Центрального района г. Санкт-Петербурга.

Здание является важным градообразующим элементом и обладает несомненной градостроительной ценностью.

Историко-архитектурная ценность.

Здание, построенное в 1878 г. по проекту архитекторов В.А. Шретера, И.С. Китнера, с надстройкой лицевого дома по проекту архитектора В.С. Карповича в 1913 г. со строительством дворовых флигелей, является образцом многоквартирного дома в стилистических приемах в стилистических приемах периода эклектики с элементами барокко, неоренессанса и неогрека, сохранившим свои исторические объемно-пространственное, объемно-планировочное и архитектурно-художественное решения, историческую конструктивную систему здания.

Здание соответствует следующим критериям подлинности: подлинность «материала», подлинность «мастерства» исполнения, подлинность первоначального «замысла» (то есть подлинность «формы») и подлинность «окружения».

Здание обладает высокой историко-архитектурной ценностью как подлинной элемент исторической застройки г. Санкт-Петербург.

13.2. Исторические наименование объекта:

По результатам проведенных историко-архивных и библиографических исследований предлагается сохранить наименование выявленного объекта культурного наследия «Дом А.И. Резанова», определенное приказом КГИОП от 20.02.2001 №15.

13.3. Время возникновения объекта или дата основных изменений (перестроек, утрат, реконструктивных и ремонтно-реставрационных работ) объекта и (при наличии) даты связанных с ним исторических событий.

В ходе проведенных историко-архивных и библиографических исследований установлена следующая дата строительства (время возникновения объекта) и перестройки: 1905-1906, арх. Ф.И. Лидваль

13.4. Местоположение объекта:

По результатам проведенных исследований предлагается уточнить адрес объекта в соответствии со сведениями Федеральной службы государственной регистрации, кадастра и картографии (Росреестр): г. Санкт-Петербург, Моховая ул., д. 28, литера А (Приложение №12. Выписка из Единого государственного реестра прав на недвижимое имущество и сделок с ним, содержащая сведения о зарегистрированных правах на объект культурного наследия и (или) земельные участки в границах его территории. Сведения об объекте культурного наследия и о земельных участках в границах его территории, внесенные в государственный кадастр недвижимости).

13.5. Обоснование вида объектов культурного наследия согласно ст. 3 Федерального закона (73-ФЗ):

Предлагается установить для объекта вид памятник, так как объект экспертизы представляет собой отдельное здание с исторически сложившейся территорией.

13.6. Обоснование категории историко-культурного значения объекта культурного наследия согласно ст. 4 Федерального закона (73-ФЗ).

Объект культурного наследия регионального значения, так как объект, обладает историко-архитектурной и градостроительной ценностью, имеющей особое значение для истории и культуры Санкт-Петербурга.

13.7. Описание особенностей объекта, являющихся основаниями для включения его в Реестр и подлежащих обязательному сохранению (проект предмета охраны объекта культурного наследия).

По результатам проведенных исследований предлагается утвердить проект предмет охраны объекта культурного наследия регионального значения «Дом А.И. Резанова» в соответствии с Приложением №10. Описание особенностей объекта, являющихся

основаниями для включения его в Реестр и подлежащих обязательному сохранению (проект предмета охраны объекта культурного наследия).

В проект предмета охраны предлагается включить объемно-пространственное решение здания, конструктивную систему здания (исторические наружные и внутренние капитальные кирпичные стены, отметки междуэтажных перекрытий, исторические лестницы), историческое объемно-планировочное решение в габаритах капитальных стен, архитектурно-художественное решение фасадов и декоративно-художественное решение интерьеров.

13.8. Сведения о границах территории объекта культурного наследия, сведения о режиме использования территории объекта культурного наследия (проект границ территории объекта культурного наследия).

В соответствии со ст. 3.1. Федерального закона (73-ФЗ) территорией объекта культурного наследия является территория, непосредственно занятая данным объектом культурного наследия и (или) связанная с ним исторически и функционально, являющаяся его неотъемлемой частью.

По результатам проведенных исследований предлагается признать план границ территории выявленного объекта культурного наследия «Дом А.И. Резанова», утвержденный заместителем председателя КГИОП Б.М. Кириковым 24.04.2002, соответствующим целям сохранения объекта культурного наследия регионального значения «Дом А.И. Резанова» (Приложение №8. Сведения о границах территории объекта культурного наследия, сведения о режиме использования территории объекта культурного наследия (проект границ территории объекта культурного наследия)).

Требования к осуществлению деятельности (режиму использования территории) в границах территории объекта культурного наследия и использованию объекта культурного наследия предлагается установить в соответствии со ст. 5.1. и ст. 47.3. Федерального закона (73-ФЗ) (Приложение №8. Сведения о границах территории объекта культурного наследия, сведения о режиме использования территории объекта культурного наследия (проект границ территории объекта культурного наследия)).

14. Вывод экспертизы:

Обосновано включение выявленного объекта культурного «Дом А.И. Резанова», расположенного по адресу: г. Санкт-Петербург, Моховая ул., д. 28, в единый государственный реестр объектов культурного наследия (памятников истории и культуры) народов Российской Федерации в категории объекта культурного наследия

регионального значения с наименованием «Дом А.И. Резанова», расположенного по адресу: г. Санкт-Петербург, Моховая ул., д. 28, литера А (положительное заключение).

Сведения об объекте культурного наследия:

1) сведения о наименовании объекта:

«Дом А.И. Резанова»;

2) сведения о времени возникновения или дате создания объекта, датах основных изменений (перестроек) данного объекта и (или) датах связанных с ним исторических событий:

1878; архитекторы В.А. Шретер, И.С.Китнер, 1913, строительство дворовых флигелей (лицевой дом надстроен), арх. В.С.Карпович,

3) сведения о местонахождении объекта (адрес объекта или при его отсутствии описание местоположения объекта):

г. Санкт-Петербург, Моховая ул., д. 28, литера А

4) сведения о категории историко-культурного значения объекта:

объект культурного наследия регионального значения;

5) сведения о виде объекта:

памятник;

5) описание особенностей объекта, являющихся основаниями для включения его в Реестр и подлежащих обязательному сохранению (предмет охраны объекта культурного наследия):

см. Приложением №10. Описание особенностей объекта, являющихся основаниями для включения его в Реестр и подлежащих обязательному сохранению (проект предмета охраны объекта культурного наследия);

7) сведения о границах территории объекта культурного наследия, включая текстовое и графическое описание местоположения этих границ, перечень координат характерных точек этих границ в системе координат, установленной для ведения государственного кадастра объектов недвижимости:

см. Приложение №8. Сведения о границах территории объекта культурного наследия, сведения о режиме использования территории объекта культурного наследия (проект границ территории объекта культурного наследия);

8) сведения о режиме использования территории объекта культурного наследия:

см. Приложение №8. Сведения о границах территории объекта культурного наследия, сведения о режиме использования территории объекта культурного наследия (проект границ территории объекта культурного наследия)

9) фотографические (иные графические) изображения объекта:

см. Приложение №6. Материалы фотофиксации на момент заключения договора на проведение экспертизы

15. Перечень приложений к заключению экспертизы:

- 1) Приложение №1. Историческая справка
- 2) Приложение №2. Иконография
- 3) Приложение №3. Выкопировка из приказа о включении в список выявленных объектов культурного наследия
- 4) Приложение №4. Историко-культурный опорный план. Историко-архитектурный опорный план
- 5) Приложение №5. Ситуационный план
- 6) Приложение №6. Материалы фотофиксации на момент заключения договора на проведение экспертизы
- 7) Приложение №7. Копия решения органа государственной власти об утверждении границ территории объекта культурного наследия и правового режима земельных участков в указанных границах
- 8) Приложение №8. Сведения о границах территории объекта культурного наследия, сведения о режиме использования территории объекта культурного наследия (проект границ территории объекта культурного наследия)
- 9) Приложение №9. Копия распоряжения об определении предмета охраны
- 10) Приложение №10. Описание особенностей объекта, являющихся основаниями для включения его в реестр и подлежащих обязательному сохранению (проект предмета охраны объекта культурного наследия)
- 11) Приложение №11. Копия технического паспорта объекта культурного наследия
- 12) Приложение №12. Выписка из Единого государственного реестра прав на недвижимое имущество и сделок с ним, содержащая сведения о зарегистрированных правах на объект культурного наследия и (или) земельные участки в границах его территории. Сведения об объекте культурного наследия и о земельных участках в границах его территории, внесенные в государственный кадастр недвижимости
- 13) Приложение №13. Копии договоров с экспертами. Приказы Министерства культуры Российской Федерации «Об утверждении статуса аттестованного эксперта по проведению государственной историко-культурной экспертизы»
- 14) Приложение №14. Государственный контракт от 26.04.2021 № 10-21 на проведение государственных историко-культурных экспертиз

16. Дата оформления заключения экспертизы.

23.11.2021 Аттестованный эксперт: подписано электронной подписью Я.В. Губин

Приложение №1

к акту по результатам государственной историко-культурной экспертизы выявленного объекта культурного наследия «Дом А.И. Резанова», расположенного по адресу: г. Санкт-Петербург, Моховая ул., д. 28, в целях обоснования целесообразности включения выявленного объекта культурного наследия в единый государственный реестр объектов культурного наследия (памятников истории и культуры) народов Российской Федерации

Историческая справка

Здание выявленного объекта культурного наследия «Дом А.И. Резанова» расположено в историческом центре Санкт-Петербурга, в квартале ограниченном Моховой улицей, улицей Пестеля, Литейным проспектом и улицей Белинского.

На реке Фонтанке, напротив Летнего сада, на месте ныне существующего Соляного городка, в первой половине XVIII века располагалась Партикулярная верфь, основанная по указанию Петра I. В обязанности Партикулярной верфи входило не только содержание в исправности Невского флота, но и контроль за городскими речными перевозками, а также морскими сообщениями с окрестностями Петербурга, производившимися на казённых судах. Торговые суда должны были ежегодно проходить освидетельствование, которое заключалось не только в осмотре корпуса и такелажа судна, но и в проверке знаний шкипера и штурмана. Прошедшим освидетельствование судам верфь выдавала специальный аттестат, дающий право на осуществление перевозок.

Первые деревянные здания Партикулярной верфи были построены в 1715—1722 годах архитекторами Г. Маттарнови, Н. Ф. Гербелем и Д. Трезини. Верфь имела обводный и внутренний каналы, прорытые в 1718 году. Вдоль современной Гагаринской улицы находились казармы судовых плотников и солдат морского ведомства. На территории Партикулярной верфи располагались также построенные по проекту Д. Трезини контора и аптека (1716) и каменная смоляная баня (1719). Верфь также имела каменные ворота с башней и шпилем, склады, стапели, лесопилку, три деревянных моста¹.

Мастера и чиновники Партикулярной верфи получали участки для своих дворов на «вновь проложенных» Гагаринской и Моховой улице.

В начале XVIII века в Санкт-Петербург из Москвы переехал Хамовный (Хамовой) двор. Хамовники – это ткачи, изготавлившие полотно, в том числе и для парусов. На нынешней четной стороне Моховой улицы возникла Хамовая слобода, от которой улица получила свое название - Хамовой. На планах Санкт-Петербурга конца XVIII века название улицы стало более благозвучно – Маховая, а в начале XIX века обрела современное название – Моховая.

В XVIII веке часть Петербурга, расположенную на левом берегу реки Фонтанки, называли Московской стороной, но вскоре это название вышло из употребления, так как уже в 1782 году данная территория вошла в Литейную полицейскую часть².

До середины XIX на Моховой улице сохранялись одноэтажные деревянные дома, а также двухэтажные дома с кирпичным первым этажом и деревянным вторым. Мощение Моховой улицы булыжником производилось с середины XVIII века, а в 1830-ых годах

¹ Куферштейн Е.З., Борисов К.М., Рубинчик О.Е. «Улица Пестеля (Пантелеймоновская)».Л., 1991. С. 6, 11-12.

² Жерихина Е.И. Литейная часть от Невы до Кирочной, 1711-1918. - Санкт-Петербург: Лики России, 2004.

булыжник стали заменять на деревянные торцы для уменьшения шума от гужевого транспорта.

Строительный бум, сформировавший существующий архитектурный облик Моховой улицы, произошел во второй половине XIX- начале XX века. На месте одно-двух этажных домов появились великолепные особняки и доходные дома высокого класса, созданные известными зодчими: А.Х. Пелем, И.А. Монигетти, В.А. Шретером, И.С. Китнером, Л.Н. Бенуа и Ф.И. Лидвалем. Среди домовладельцев Моховой улицы можно встретить титулованные дворянские фамилии – Щербатовых, Оболенских, Абамелек-Лазаревых, Строгановых, Воронцовых-Дашковых, Граббе, Толстых и Ламздорфам.

В 1768 году, участок с небольшим зданием в девять покоев, на котором позже будет расположен дом А.И. Резанова, принадлежал «келлермейстеру Турчанинову и его жене, после их смерти поступил в казну как выморочное имущество и был пожалован тайному советнику В.С. Перекусихину. Этой милостью, также, как и всей своей карьерой, он обязан сестре, доверенной камер-юнгфере Екатерины II, знаменитой Марии Саввичне Перекусихиной. Ей самой тоже пожаловали находившиеся рядом «порозжее место», на котором она так ничего и не построила. Через десять лет оба они продали свои владения купцу Г.А. Горбункову. Этот единый участок был его собственностью четверть века. Г.А. Горбунков происходил из Углича, вел в Петербурге торговлю, являлся старшиной купеческой гильдии в Большом Гостином дворе. С 1821 года участок принадлежал кузнечному мастеру Карлу Веберу, при нем здесь построили каменный двухэтажный дом»³.

В архиве ЦГИА СПб сохранился чертеж архитектора Ливена 1822 года с планом и фасадом

двора кузнечного мастера Карла Вебера по Литейной части 2 квартала № 129, на котором изображены планируемые к постройке в глубине участка два здания: первое - двухэтажное каменное оштукатуренное на пять световых осей с проездной аркой по центру и двумя дверными проемами по крайним осям; второе – одноэтажное каменное оштукатуренное на три световых оси, с дверным проемом по крайней правой оси⁴.

В 1830 году уже не кузнечных дел мастер - а купец Карл Вебер, владелец участка по Литейной части 2 квартала № 137, заказал архитектору Ливену проект каменного двухэтажного оштукатуренного дома на пять световых осей, планируемого к постройке по северной границе в глубине участка⁵.

³ Дубинин А.С., Бройтман Л.И. «Моховая улица». – М.: ЗАО Центрполиграф, 2004.

⁴ ЦГИА СПб фонд 513, опись 102, дело 4270 , лист 3.

⁵ЦГИА СПб фонд 513, опись 102, дело 4270 , листы 5-7.

В 1833 году купец Карл Вебер, владелец участка по Литейной части 2 квартала № 137, представил на согласование проект каменного двухэтажного оштукатуренного дома на четырнадцать световых осей, планируемого к постройке по северной границе в глубине участка⁶. В том же году Карл Вебер представил на согласование проект каменного трехэтажного оштукатуренного дома на двенадцать световых осей, планируемого к постройке по северной границе в глубине участка.

В 1850-1870-х годах участком владел гвардии поручик Н.А. Худеков. После его смерти владение перешло к сыну – С.Н. Худекову, который известен тем, что написал четырехтомник об истории балета.

В ЦГИА СПб сохранился план двора гвардии прапорщика Н.А. Худякова по Литейной части, участка под № 24 от 1872 года, а также проект перестройки зданий, расположенных в дальней от Моховой улице, восточной части участка.

В 1876 году С.Н. Худеков представил в Санкт-Петербургскую Городскую Управу проект архитектора И.С.Китнера по строительству на участке нового четырехэтажного мезонином лицевого дома и двух четырехэтажных надворных флигелей. Проект был Высочайше утвержден 15 июня 1876 года⁷. Проект не был реализован, так как в 1877 году С.Н.Худеков продал участок тайному советнику А.И.Резанову.

Александр Иванович Резанов родился в 1817 году в Санкт-Петербурге. В 1827 году, когда ему было 10 лет, он начал заниматься в Академии Художеств на архитектурном отделении, где его преподавателем стал К. А. Тон. Ещё во время учёбы в Академии художеств Александр Резанов получал архитектурную практику, трудясь на объектах, которые возглавлял его учитель - храм Христа Спасителя и Кремлёвский дворец.

По окончании Академии он получил Большую золотую медаль (за проект театрального училища), а также ему предоставили право на поездку за границу для продолжения обучения. В этой поездке вместе с Н. Бенуа и А. Кракау А. Резанов за четыре года (1842-1846) посетил Германию, Австрию, Швейцарию, Францию, Италию и Англию. В Италии молодые люди занимались реставрацией Орвиетского собора.

Первыми самостоятельными работами Александра Резанова стали перестройка Троицкой церкви в Царском Селе и перепланировка особняка Пашкова (Литейный пр. 39)⁸. Также он участвовал в восстановлении Зимнего дворца после пожара 1838 года, возглавлял строительство церкви Бориса и Глеба на Калашниковской (ныне Синопской) набережной. По его проектам строились церкви в Вильне, часовня на месте кончины цесаревича Николая

⁶ЦГИА СПб фонд 513, опись 102, дело 4270 , листы 9-12.

⁷ЦГИА СПб фонд 513, опись 102, дело 4270 , листы 29-41.

⁸ Архитекторы-строители Санкт-Петербурга середины XIX-начала XX вв. Справочник под общей редакцией Б.М. Кирикова. СПб., 1996. С. 261.

Александровича в Ницце, императорский дворец в Ливадии, дворец великого князя Сергея Александровича в Ильинском под Москвой.

В 1848 году Александру Резанову было присвоено звание академика архитектуры. В 1852 году он стал профессором Академии художеств. Через два года архитектор поступил на службу в Училище землемеров преподавателем архитектурного черчения и строительного искусства. С этого времени началась его преподавательская деятельность. Ещё через три года он был приглашён в Академию художеств на должность преподавателя теории строительного искусства. В 1871 году Резанов стал ректором Академии художеств по архитектуре, в 1874 году - ректором Академии художеств. Кроме того, он числился архитектором Высочайшего двора.

Александр Иванович Резанов был активным общественным деятелем. В 1870 году он был избран председателем только что созданного Петербургского общества архитекторов, оставался в этой должности до конца своих дней. Зодчий занимался организацией выставок, научных конференций, экспертизами новых зданий и проектов. В 1872 году при его участии начал издаваться журнал "Зодчий".

Одной из последних работ Резанова стало руководство по завершению строительства храма Христа Спасителя в Москве. Архитектор заменил на стройке своего учителя К. А. Тона, ему же принадлежит проект интерьера церкви.

Самой известной работой Александра Резанова стал дворец великого князя Владимира Александровича (строился с 1867 по 1874 год). К его созданию зодчий привлекал своих учеников - Виктора Шретера и Иеронима Китнера⁹, им же доверил и строительство собственного доходного дома на Моховой улице 28: «Каждый из авторов составил свой вариант. Проект фасада, сделанный Китнером еще в 1876 году, напоминал итальянский палаццо. Особенно парадно решалась его центральная часть с колоннами коринфского ордера, охватывающими три этажа, с рядом балконных решеток по второму этажу, с круглыми барельефами через каждую ось на третьем этаже. Зодчий предлагал украсить фасад живописью. Планируя квартиры, Китнер отдал предпочтение созданию максимальных удобств – при больших комнатах эффектной овальной формы обязательно предполагались ванная и туалет. В варианте предложенным Шретером ... фасад оформлен более сдержано, в его композиции соединены ренессансные и классицистические черты»¹⁰.

9 июня 1878 года проект четырехэтажного на высоком подвале дома тайного советника А.И. Резанова был высочайше утвержден. Судя по исторической фотографии

⁹ См. Николаева Т.И. Виктор Шретер. Иероним Китнер. СПб. : Коло, 2007.

¹⁰ Китнер Ю.И., Николаева Т.И. Иероним Китнер. СПб., 2000. С. 163.

1885 года из журнала «Зодчий», при строительстве проездная арка была перенесена с крайней левой световой оси на крайнюю правую.

Александр Иванович Резанов скончался в 1887 году¹¹. После его смерти участком владели его потомки.

В 1912 году владельцем участка становится страховое общество «Россия», которое уже владело зданием Моховая 27-29, расположенным напротив, являющимся архитектурным ансамблем с большим двором-курдонером, построенным в 1897-1898 годах по проекту архитектора Леонтия Николаевича Бенуа, при участии архитектора Николая Дмитриевича Прокофьева¹².

10 июня 1913 отделом частновладельческого строительства Санкт-Петербургской городской управы был утвержден проект В.С. Карповича¹³: «постройку каменных 6-ти этажных дворовых флигелей на генеральном плане показанных лит. А, Б, В, Г, Д, Е, и надстройку 5-ым этажом с надворной стороны, и мансардой с лицевой – каменного лицевого флигеля лит. А1, с переустройством 1-го, 2-го, 3-го и 4-го этажей, согласно предлагаемым детальным чертежам, разрешить»¹⁴. Желая извлечь максимальную выгоду из приобретенного участка, страховое общество «Россия» привлекло архитектора Владислава Станиславовича Карповича, выпускника Академии Художеств (1901), по проекту которого предлагалось надстроить лицевой корпус, а также произвести перестройку всех дворовых корпусов с той целью, чтобы в каждом из трех последовательно расположенных дворов, получилась одна богато декорированная парадная лестница, которая была обязательным условием для респектабельных квартир¹⁵. Современное обозначения этих лестниц ЗЛК, 5ЛК и 7ЛК – первые две над дверным проемом имеют вензель с вписанными буквами «ОР» (общество «Россия») и римскими цифрами 1914 – что соответствует году постройки. Следует отметить, что на указанных поэтажных планах отсутствует парадная лестница (современное обозначение - 7ЛК), расположенная в третьем дворе от Моховой улицы, в пятиэтажном корпусе (лит. Е на плане двора страхового общества «Россия»), расположенном по восточной границе участка. Архитектурно-художественное оформление указанной лестницы и использованные отделочные материалы свидетельствуют о том, что она была создана до 1917 года.

¹¹ Китнер И., Шретер В. Памяти Александра Ивановича Резанова // Зодчий, 1888, № 5-6. С. 33-35.

¹² Архитекторы-строители Санкт-Петербурга середины XIX-начала XX вв. Справочник под общей редакцией Б.М. Кирикова. СПб., 1996. С. 41.

¹³ Архитекторы-строители Санкт-Петербурга середины XIX-начала XX вв. Справочник под общей редакцией Б.М. Кирикова. СПб., 1996. С. 154.

¹⁴ ЦГИА СПб фонд 513, опись 102, дело 4270, листы 51-88.

¹⁵ Юхнева Е.Д. Петербургские доходные дома. Очерки из истории быта. М., Цетрполиграф, 2019.

По центральной оси в уровне 5 этажа лицевого фасада здания был помещен картуш с монограммой ОР (общество «Россия»), вместо которых в советское время поместили пятиконечную звезду.

С 1922 года и до дня кончины в доме на Моховой улице 28 жил актер, режиссер, педагог, основатель и бессменный руководитель Ленинградского театра юных зрителей, народный артист СССР Александр Александрович Брянцев (1883-1961). В 1922 году Ленинградский театр юных зрителей открыл свои двери на Моховой улице 33-35, в здании бывшего Тенишевского коммерческого училища. Почти сорок лет жизнь Александра Александровича была связана с Моховой улицей. Почти сразу после смерти Александра Александровича, в 1962 году театр переехал в современное специально спроектированное для него здание (архитектор А. В. Жук) на площади, которой в том же году было присвоено имя Пионерской. В архитектурном проекте А. В. Жука, где нашли отражение разработки А. А. Брянцева, всё было адаптировано к театральным и педагогическим традициям Ленинградского ТЮЗа.

Знаменитый травматолог, нейрохирург и физиолог академик Андрей Львович Поленов проживал в доме на Моховой 28 с 1937 года и до своей кончины 19 июля 1947. В 1938 году Андрей Львович возглавил Научно-исследовательский нейрохирургический институт. «В тяжелейшие дни и месяцы блокады Ленинграда А.Л. Поленов и его ближайшие сотрудники наряду с огромной клинической и хирургической работой продолжают и научно-педагогическую деятельность. В крайне трудных условиях было подготовлено и издано важнейшее на тот период руководство – «Основы военно-полевой нейрохирургии», 1942 г. (А.В. Бондарчук, И.С. Васкин, И.С. Кудрин, под ред. А.Л. Поленова). В 1943 г. выходит в свет руководство «Основы практической нейрохирургии», над которым Поленов работал в предвоенные и первые военные годы. В 1945 г. он с помощью своего сотрудника А.В. Бондарчука завершает оформление и издание многолетнего труда – «Атлас операций на головном и спинном мозге». Этот уникальный труд был удостоен Сталинской премии первой степени (1946 г.). В 1945 г. А.Л. Поленов избирается в действительные члены АМН СССР»¹⁶.

С момента постройки и до настоящего времени здание использовалось по своему первоначальному назначению - являлось многоквартирным жилым домом. В 2001 году зданию присвоен статус выявленного объекта культурного наследия «Дом А.И.Резанова» на основании приказа КГИОП от 20.02.2001 № 15.

¹⁶ Кондаков Е.Н., Пирская Т.Н. Андрей Львович Поленов // Российский нейрохирургический журнал имени профессора А.Н. Поленова. Том 1, № 1. СПб., 2009.

Список литературы:

- 1) Архитекторы-Строители Санкт-Петербурга середины XIX - начала XX века. / Под общей редакцией Кирикова Б.М. СПб., 1996.
- 2) Весь Петроград: адресная и справочная книга г. Петрограда., Птг., 1915
- 3) Горбачевич К.С., Хабло Е.П. Почему так названы? СПб., 2002
- 4) Жерихина Е.И. Литейная часть от Невы до Кирочной. 1711-1918. СПб., 2004.
- 5) Дубинин А.С., Бройтман Л.И. «Моховая улица». – М.: ЗАО Центрполиграф, 2004.
- 6) Жерихина Е.И. Литейная часть от Невы до Кирочной, 1711-1918. - Санкт-Петербург: Лики России, 2004.
- 7) Китнер И., Шретер В. Памяти Александра Ивановича Резанова // Зодчий, 1888, № 5-6. С. 33-35.
- 8) Китнер Ю.И., Николаева Т.И. Иероним Китнер. СПб., 2000.
- 9) Кондаков Е.Н., Пирская Т.Н. Андрей Львович Поленов // Российский нейрохирургический журнал имени профессора А.Н. Поленова. Том 1, № 1. СПб., 2009.
- 10) Куферштейн Е.З., Борисов К.М., Рубинчик О.Е. «Улица Пестеля (Пантелеймоновская)». Л., 1991.
- 11) Николаева Т.И. Виктор Шретер. Иероним Китнер. СПб.: Коло, 2007.
- 12) Виктор Шретер / Тамара Ивановна Николаева. - Ленинград : Лениздат, 1991.

Архивные источники:

Центральный государственный исторический архив Санкт-Петербурга (ЦГИА СПб):

1. ЦГИА СПб фонд 513, опись 102, дело 4270 «Чертежи дома на участке, принадлежавшем К.Веберу, Веберу, Н.А.Худякову, А.И.Резанову, Страховому обществу "Россия" по Моховой ул., 28».
2. ЦГИА СПб фонд 515, опись 1, дело 1953 . «О залоге имущества Н.А.Худяковым по Моховой ул.,187 (Моховая ул.,28)
3. ЦГИА СПб фонд 513, опись 102, дело 1953А «О залоге имущества В.Е.Гамдорвом, А.И.Резановым, Н.А.Худяковым по Моховой ул.,28».
4. ЦГИА СПб. Фонд 573. Опись 1. Дело 2179 «Дом Резановой, Моховая улица дом 28».

Отдел систематизации, популяризации и хранения документированной информации об объектах культурного наследия КГИОП:

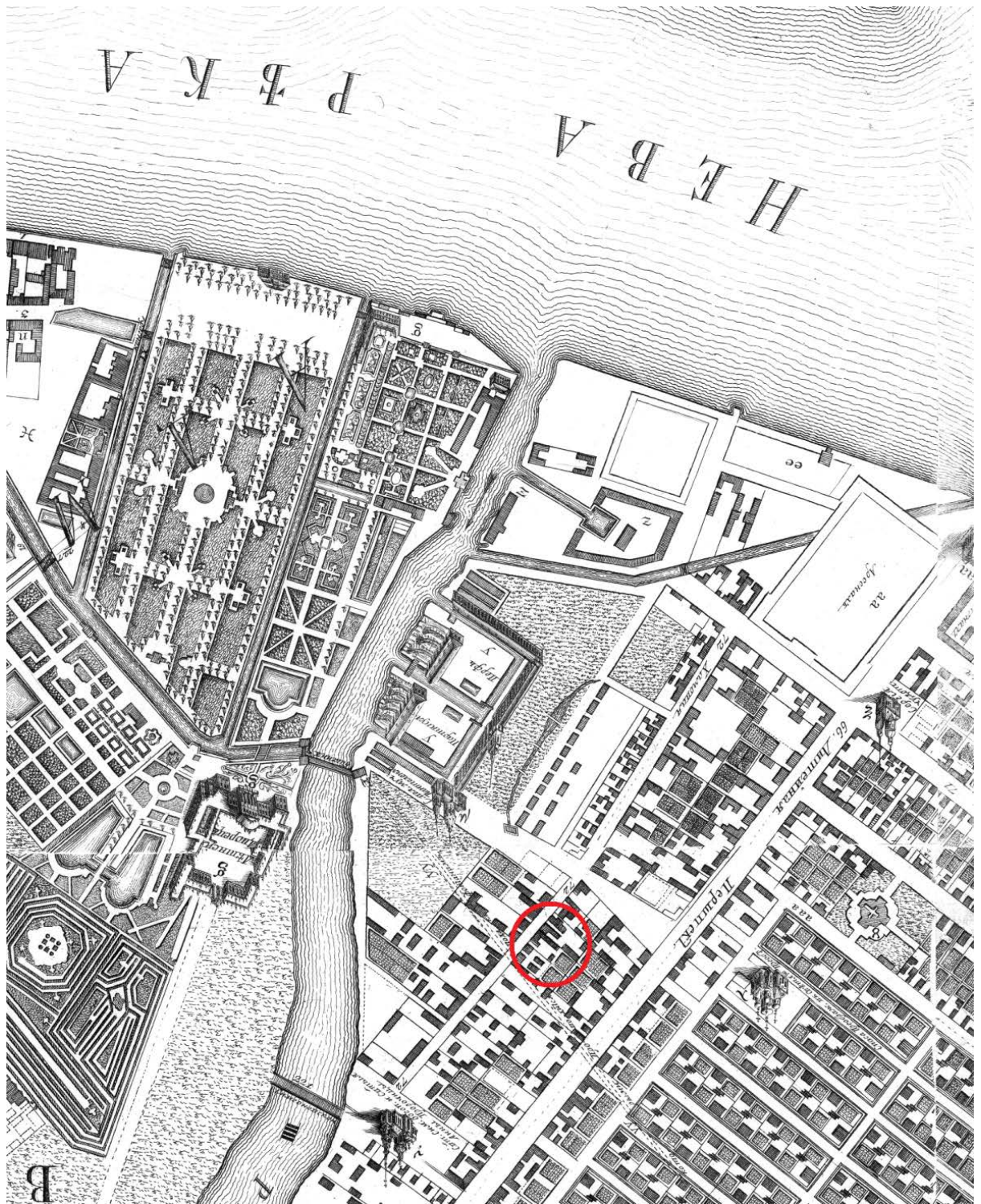
«Материалы историко-архитектурной инвентаризации застройки земельных участков», Ф.950. XVII, т. 57.2 // КГИОП Н-12285

Приложение №2
к акту по результатам
государственной историко-
культурной экспертизы выявленного
объекта культурного наследия «Дом
А.И. Резанова», расположенного по
адресу: г. Санкт-Петербург, Моховая
ул., д. 28, в целях обоснования
целесообразности включения
выявленного объекта культурного
наследия в единый государственный
реестр объектов культурного
наследия (памятников истории и
культуры) народов Российской
Федерации

Иконография

Список иллюстраций:

1. «План столичного города Санкт-Петербурга с изображением знатнейших оного проспектов, изданный трудами Императорской академии наук и художеств в Санкт-Петербурге» 1753 г. Фрагмент.
2. «Подробный План столичного города С.- Петербурга, снятый по масштабу 1:4200 под начальством генерал-майора Ф.Ф.Шуберта». 1828 г. Фрагмент. РНБ ОК.
3. Доходный дом профессора Резанова в Санкт-Петербурге. Журнал «Зодчий», 1885 г.
4. ЦГА КФФД СПб Б 1630 [1890-е гг.] Фасад дома №28 по Моховой улице. Санкт-Петербург.
5. Перекресток Моховой улицы и улицы Пестеля. 1942 г. Автор - Николай Хандогин. (Источник: <https://pastvu.com/>).
6. Фотография. Брянцев А.А. и Казаринова Н.Н. у здания Ленинградского государственного театра юных зрителей. Ленинград. Государственный театр юных зрителей. 1950-е гг. Федеральное государственное бюджетное учреждение культуры "Государственный центральный театральный музей имени А.А. Бахрушина". Номер в Госкаталоге: 19433236
Номер по КП (ГИК): ГЦТМ КП 325229/124.
7. ЦГА КФФД СПб Гр 75419 1960 г. Вид фасада дома №28 на Моховой улице. Ленинград.
8. ЦГА КФФД СПб Гр 75420 1960 г. Вид фасада дома №28 на Моховой улице. Ленинград.
9. ЦГА КФФД СПб Ар 122352 1982 г. Вид фасада дома №28 на Моховой улице. Бывший доходный дом А.И.Резанова, архитекторы И.С.Китнер, В.А.Шретер, 1878 г.
10. Моховая улица. Фотография 1992 года. (Источник: <https://pastvu.com/>).
11. ЦГА КФФД СПб Ар 214999 15 ноября 2001 г. Каменная стена с масками дворового флигеля дома № 28 по улице Моховой (бывший флигель доходного дома А.И.Резанова, архитектор В.С.Карпович. 1913-1914 гг.).
12. ЦГА КФФД СПб Ар 215000 15 ноября 2001 г. Вид маскарона на стене дворового флигеля дома № 28 на улице Моховой (бывший флигель доходного дома Бычевской и А.И.Резанова, архитектор В.С.Карпович. 1913-1914 гг.).
13. ЦГИА СПб фонд 513, опись 102, дело 4270. «Чертежи дома на участке, принадлежавшем К.Веберу, Веберу, Н.А.Худякову, А.И.Резанову, Страховому обществу "Россия" по Моховой ул., 28».



1. «План столичного города Санкт-Петербурга с изображением знатнейших оного проспектов, изданный трудами Императорской академии наук и художеств в Санкт-Петербурге» 1753 г. Фрагмент.



2. «Подробный План столичного города С.- Петербурга, снятый по масштабу 1:4200 под начальством генерал-майора Ф.Ф.Шуберта». 1828 г. Фрагмент. РНБ ОК.

ДОХОДНЫЙ ДОМЪ
ПРОФ. РЕЗАНОВА
ВЪ СѢ ПЕТЕРБУРГѢ.

MAISON À LOUER
DU PROF. RÉZANOFF
À S^T PETERSBOURG.



3. Доходный дом профессора Резанова в Санкт-Петербурге. Журнал «Зодчий», 1885 г.



4. ЦГА КФФД СПб Б 1630 [1890-е гг.] Фасад дома №28 по Моховой улице. Санкт-Петербург.



5. Перекресток Моховой улицы и улицы Пестеля. 1942 г. Автор - Николай Хандогин.
(Источник: <https://pastvu.com/>).



6. Фотография. Брянцев А.А. и Казаринова Н.Н. у здания Ленинградского государственного ТЮЗ. 1950-е гг. ФГБУК "Государственный центральный театральный музей имени А.А. Бахрушина". Номер в Госкаталоге: 19433236 Номер по КП (ГИК): ГЦТМ КП 325229/124.



7. ЦГА КФД СПб Гр 75419 1960 г. Вид фасада дома №28 на Моховой улице.
Ленинград.



8. ЦГА КФД СПб Гр 75420 1960 г. Вид фасада дома №28 на Моховой улице. Ленинград.



9. ЦГА КФД СПб Ар 122352 1982 г. Вид фасада дома №28 на Моховой улице.
Бывший доходный дом А.И.Резанова, архитекторы И.С.Китнер, В.А.Шретер, 1878
г.



10. Моховая улица. Фотография 1992 года. (Источник: <https://pastvu.com/>).




11. ЦГА КФФД СПб Ар 214999 15 ноября 2001 г. Каменная стена с масками дворового флигеля дома № 28 по улице Моховой (бывший флигель доходного дома А.И.Резанова, архитектор В.С.Карпович. 1913-1914 гг.).



12. ЦГА КФФД СПб Ар 215000 15 ноября 2001 г. Вид маскарона на стене дворового флигеля дома № 28 на улице Моховой (бывший флигель доходного дома Бычевской и А.И.Резанова, архитектор В.С.Карпович. 1913-1914 гг.).

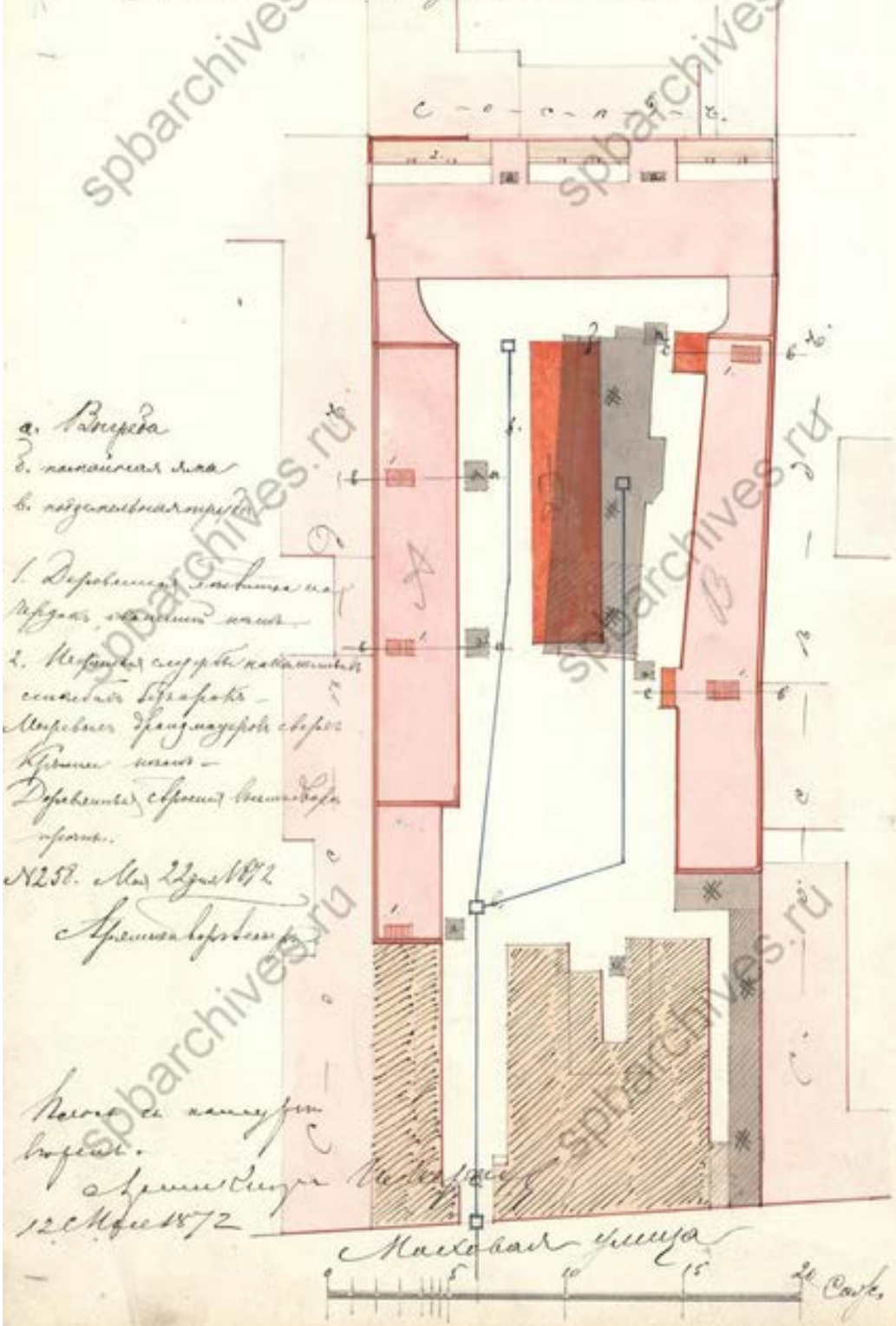
13. ЦГИА СПб фонд 513, опись 102, дело 4270. «Чертежи дома на участке, принадлежавшем К.Веберу, Веберу, Н.А.Худякову, А.И.Резанову, Страховому обществу "Россия" по Моховой ул., 28».



Лист 1405

Страна Европа

Шахта Горнозаводская Н.А. Липанова
Планы и разрезы шахты № 24



- a. Вентиляция
- б. насосная станция
- в. подъемная машина
- 1. Двигательная установка на
паровой станции насос
- 2. Механизм сжатия воздуха
состоящий из насоса -
Механизм сжатия воздуха
Колесная установка -
Двигательная установка
на паре.

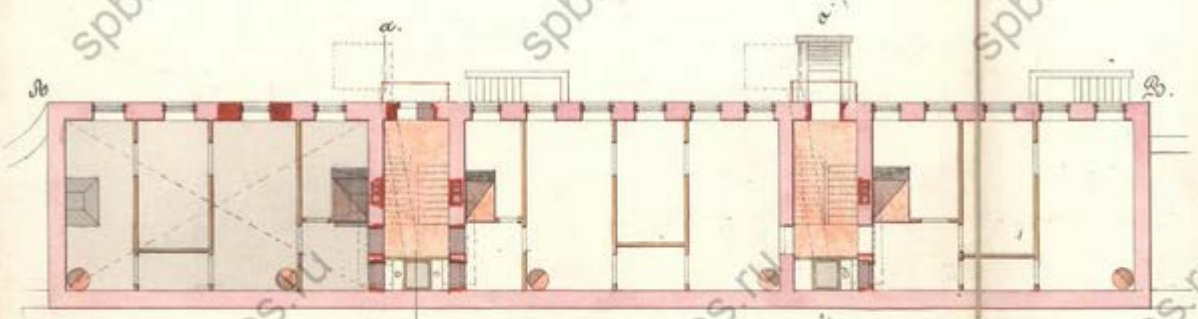
№ 258. 12 мая 1872
Александр Липанов

Начертано и начертано
профессором
Александром Липановым
12 мая 1872

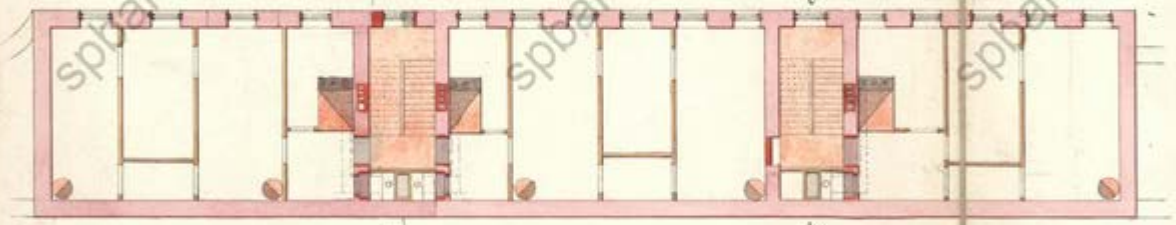
Масштаб 1:100
20 Сажен

План 1^{ый} этаж

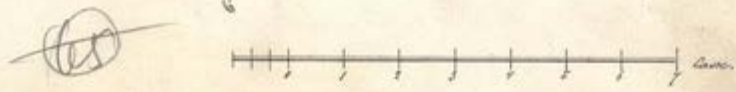
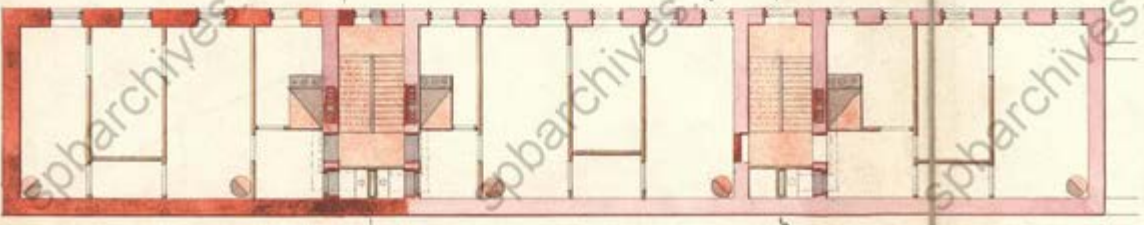
нод. суп. А.

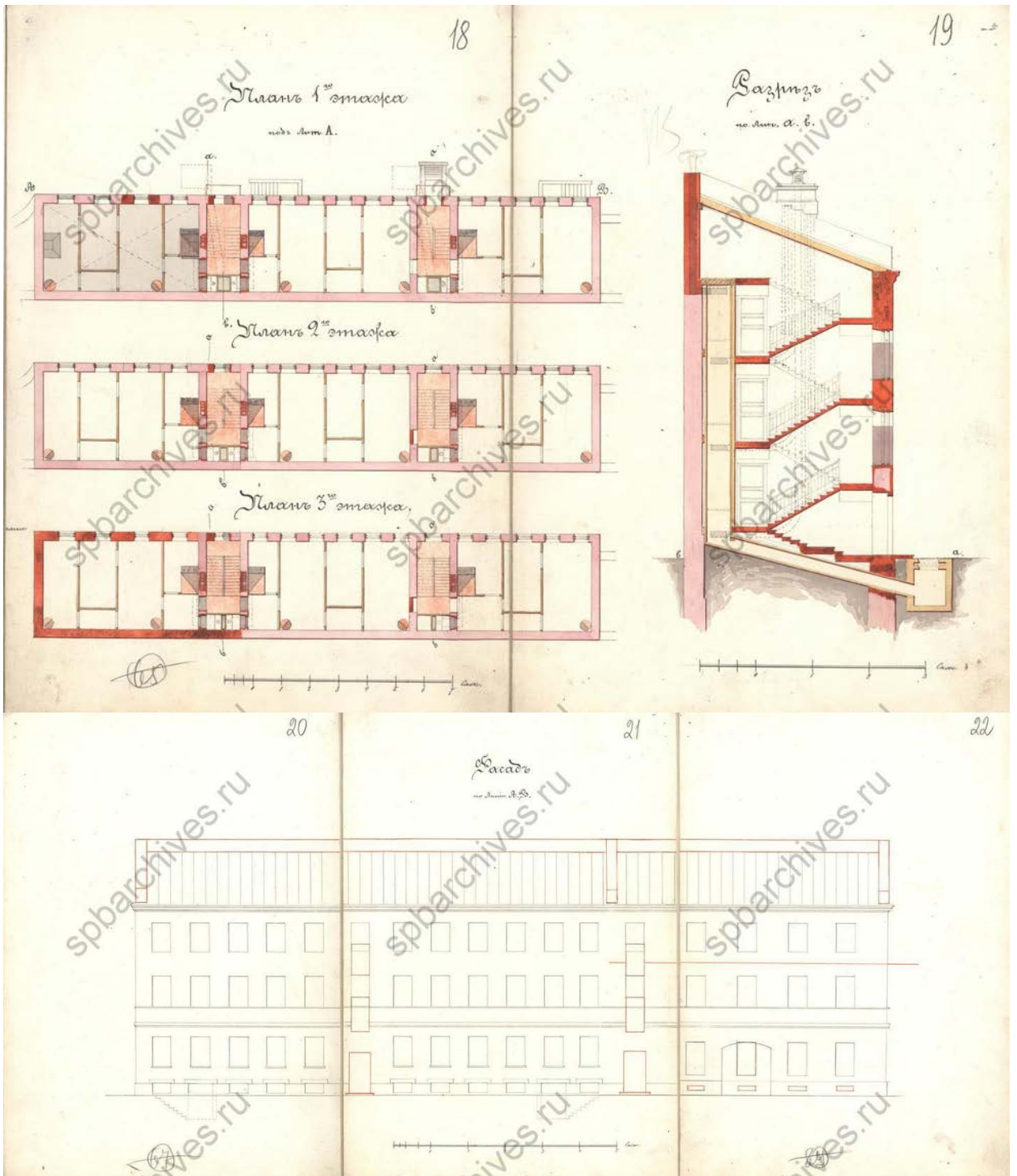


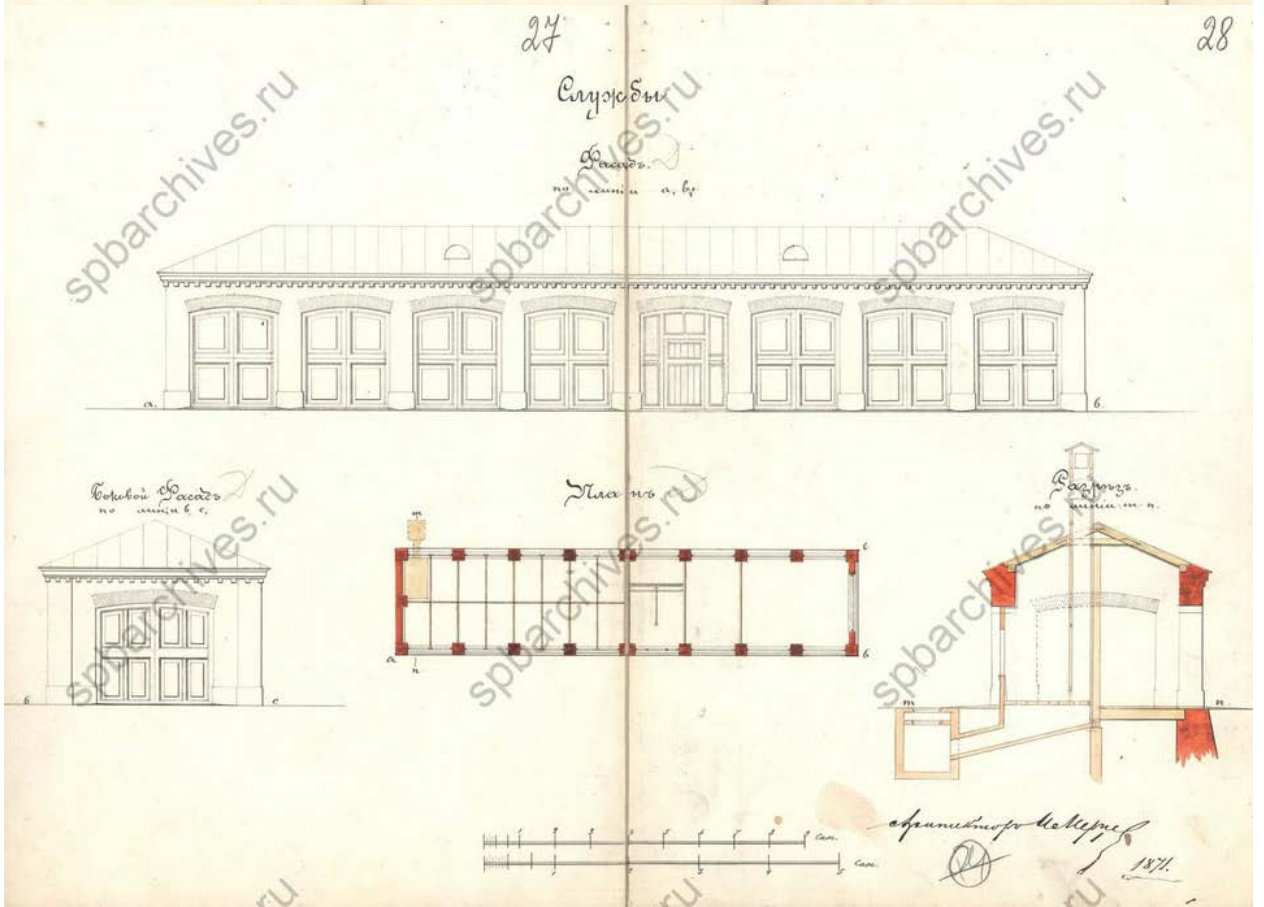
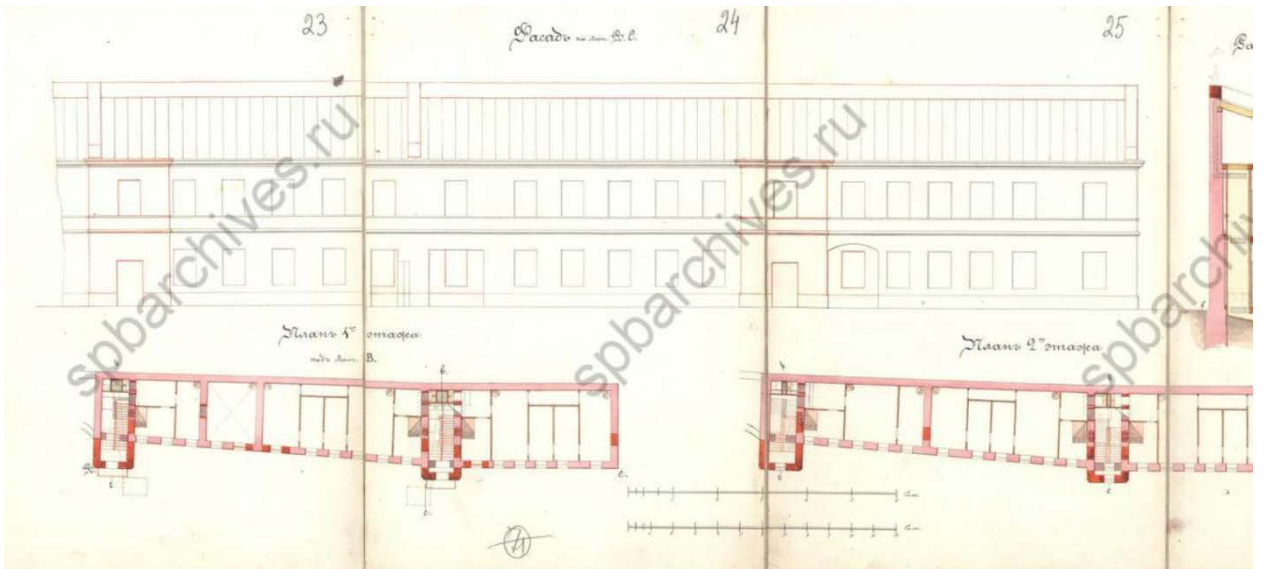
План 2^{ый} этаж



План 3^{ий} этаж







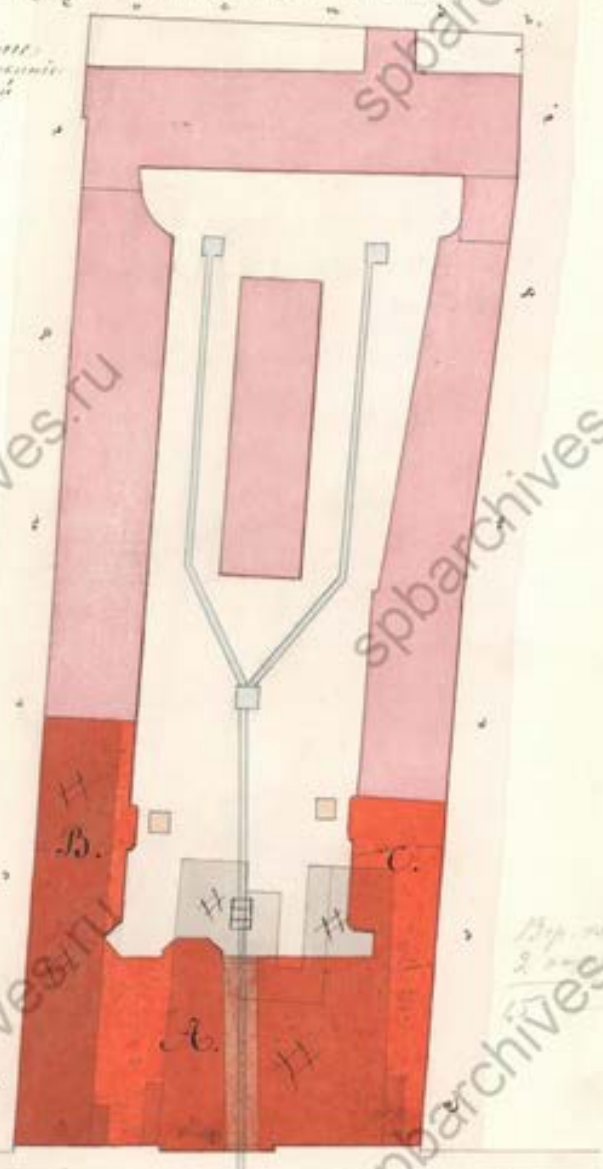
2905

Манастир

Исповедническа црква Св. Николаја
Тројно-Спасавацка црква, Николајевска црква
Хулакови.

Слика цркве у Манастиру, на Старајеву, год. 1872.

План цркве у Манастиру
у три погледа: у горњем делу
у средњем делу, у доњем делу
Год. 1872.



Манастир



Слика цркве у Манастиру
у три погледа: у горњем делу
у средњем делу, у доњем делу
Год. 1872.

Фасады парадной и задней стороны
Степана Степановича Успенского
милости императорской
Степановича Степана Н. Успенского
Медальон Степановича Степана Н. Успенского

30


Фасадъ дома
Императорского Департамента
Директора Александровича Успенского
директоръ 1-го участка на Мясницкой улице

31

Высочайше утверждено
Каммергеромъ 16-го июня 1876 года
За Министерствомъ Внутреннихъ Делъ,
Мясницкой улицы,
Семьдесятъ квартиръ

Фасады сѣв. и юж. сторонъ и сѣверн.
Мясницкой улицы
по проекту архитектора
18-го июня 1876 года

32



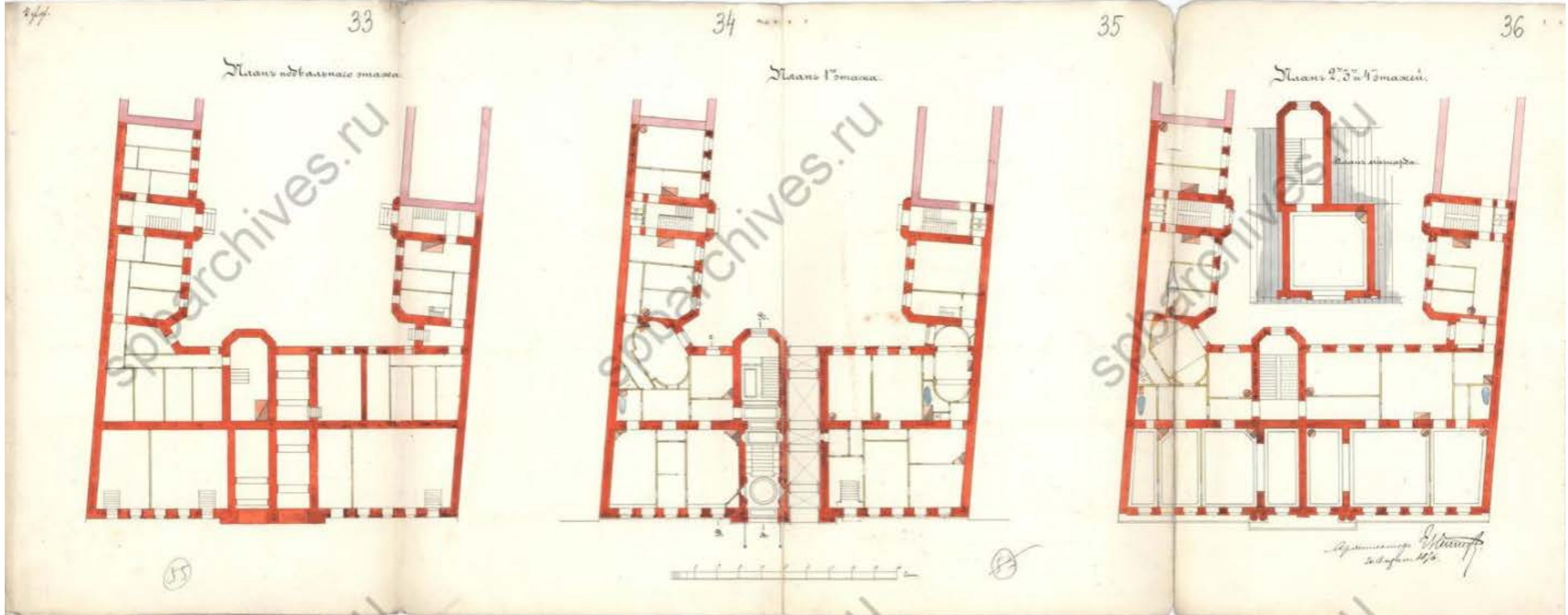
Степан Успенский
А. Успенский

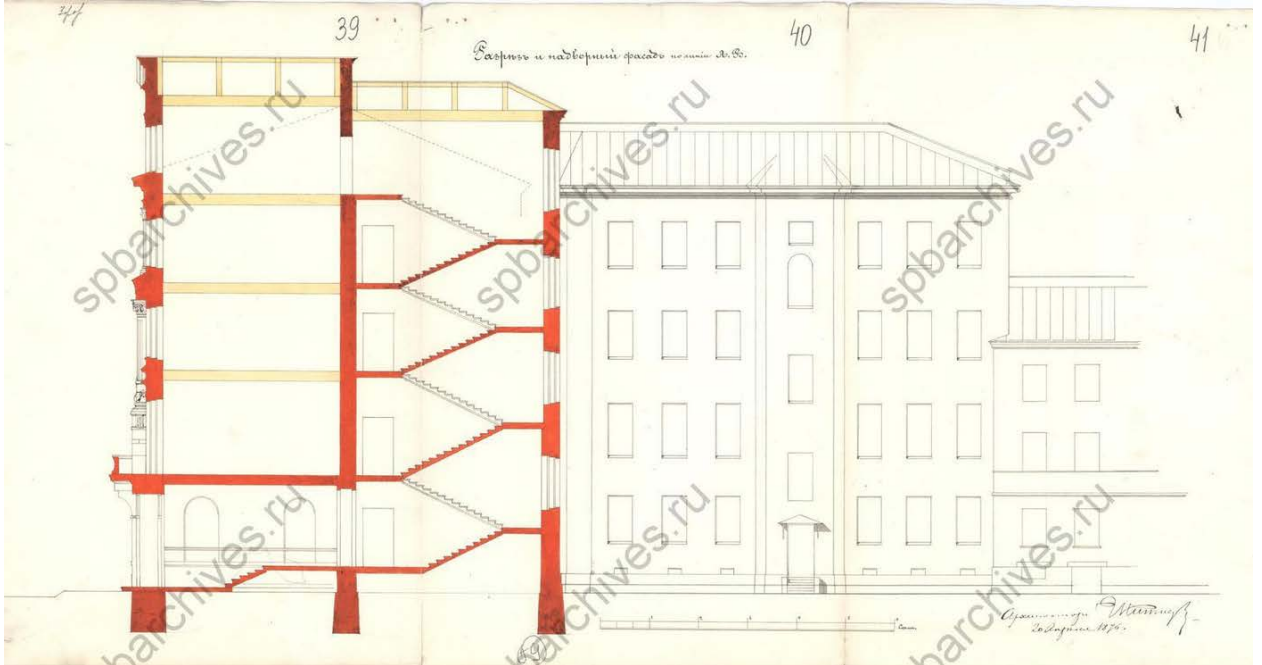
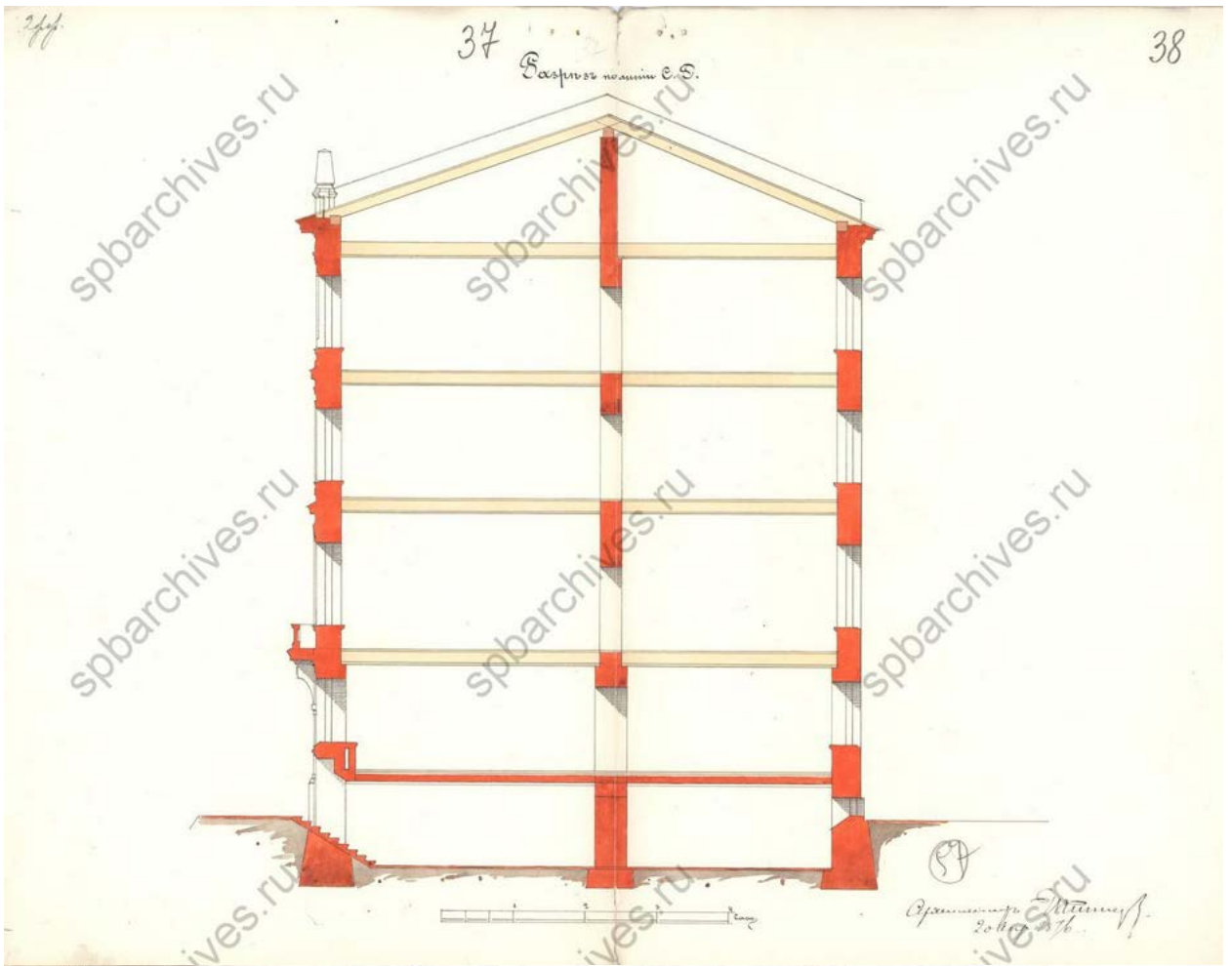
Степан Успенский
А. Успенский
В. Успенский

Степан Успенский

А. Успенский

Степан Успенский
А. Успенский





Проектъ разширительной работы 1878 года, утвержденный
 в. Императорскимъ Высочайшимъ Съездомъ съоставителемъ
 императорскихъ правлений. -
 Строитель Александръ М. Корсаковъ
 Старший Строитель Александръ Д. Шенниковъ

44
 Задача дана
 принадлежащего Майному Советнику Александру Ивановичу
 Безданову
 Лицейной части 1^{го} кв. по Колодецкой ул. №24.

45 5-8.
 Проектъ сего разширительной работы утвержденъ
 Высочайшимъ Императорскимъ Высочайшимъ
 Съездомъ 6^{го} Января 1878 года №138
 Строитель Александръ Д. Шенниковъ

Лицевая сторона: Х. Шенниковъ
 М. Корсаковъ

Высочайше утверждено
 в. Императорскимъ Высочайшимъ Съездомъ
 6^{го} Января 1878 года
 Александръ М. Корсаковъ
 Александръ Д. Шенниковъ

Д. Шенниковъ
 Александръ М. Корсаковъ
 Александръ Д. Шенниковъ
 Александръ М. Корсаковъ
 Александръ Д. Шенниковъ



ПЛАНОВЫЙ
 ДРАЖЕВЪ
 С. А. ШЕННИКОВЪ

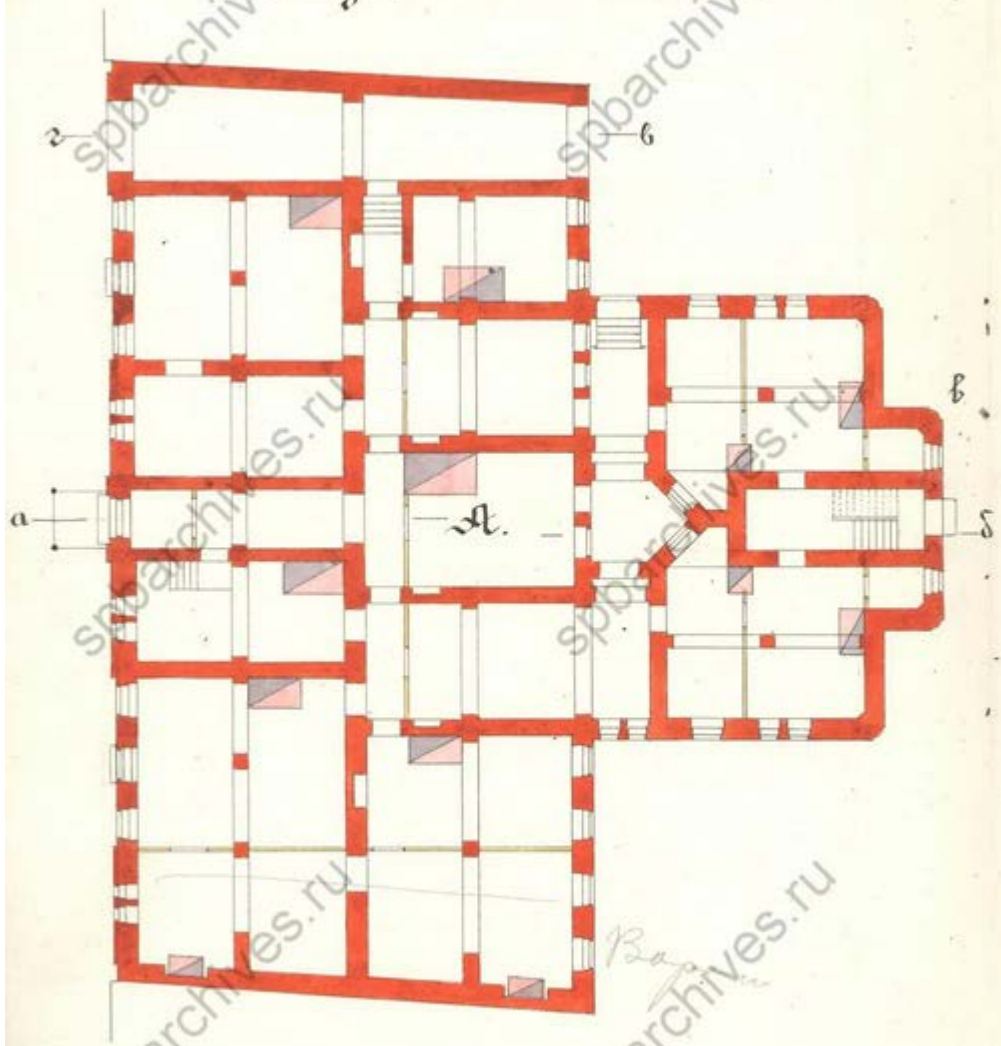
ПЛАНОВЫЙ
 ДРАЖЕВЪ
 С. А. ШЕННИКОВЪ

Архитекторъ Александръ Д. Шенниковъ
 1878

~~100~~

46

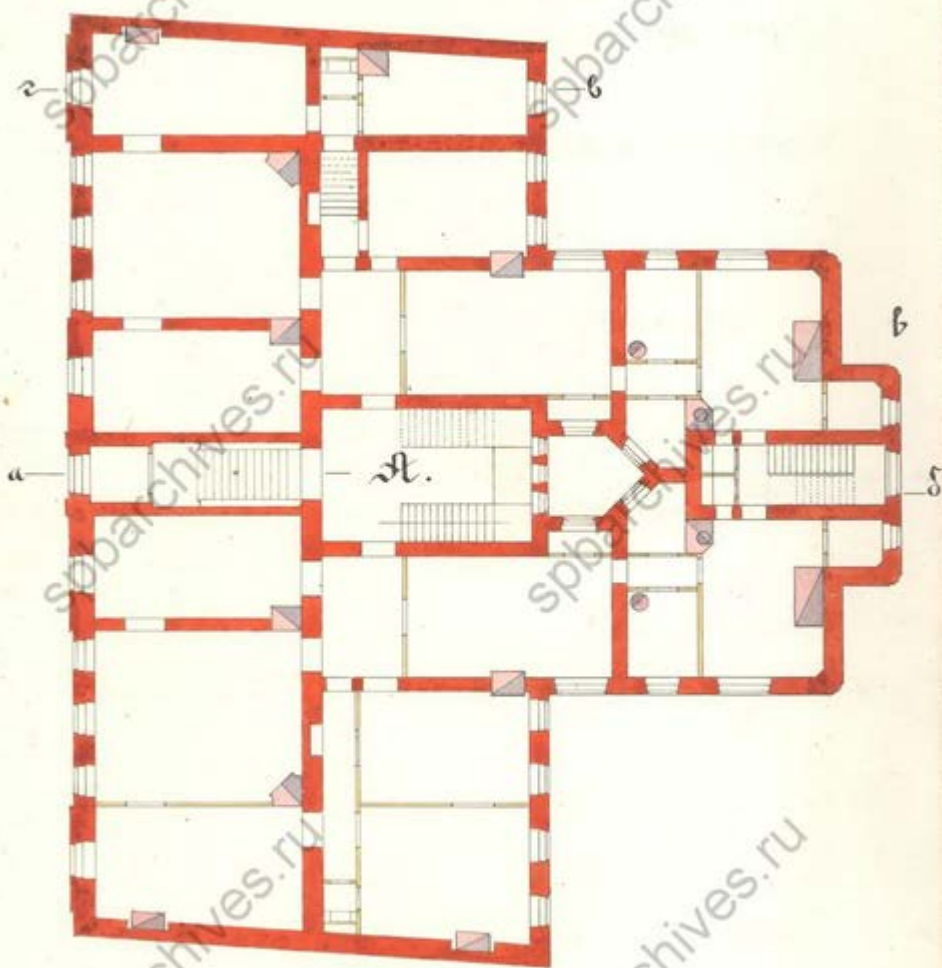
подвального этажа



Ванна

Детальные планы
1^{го} этажа.

47



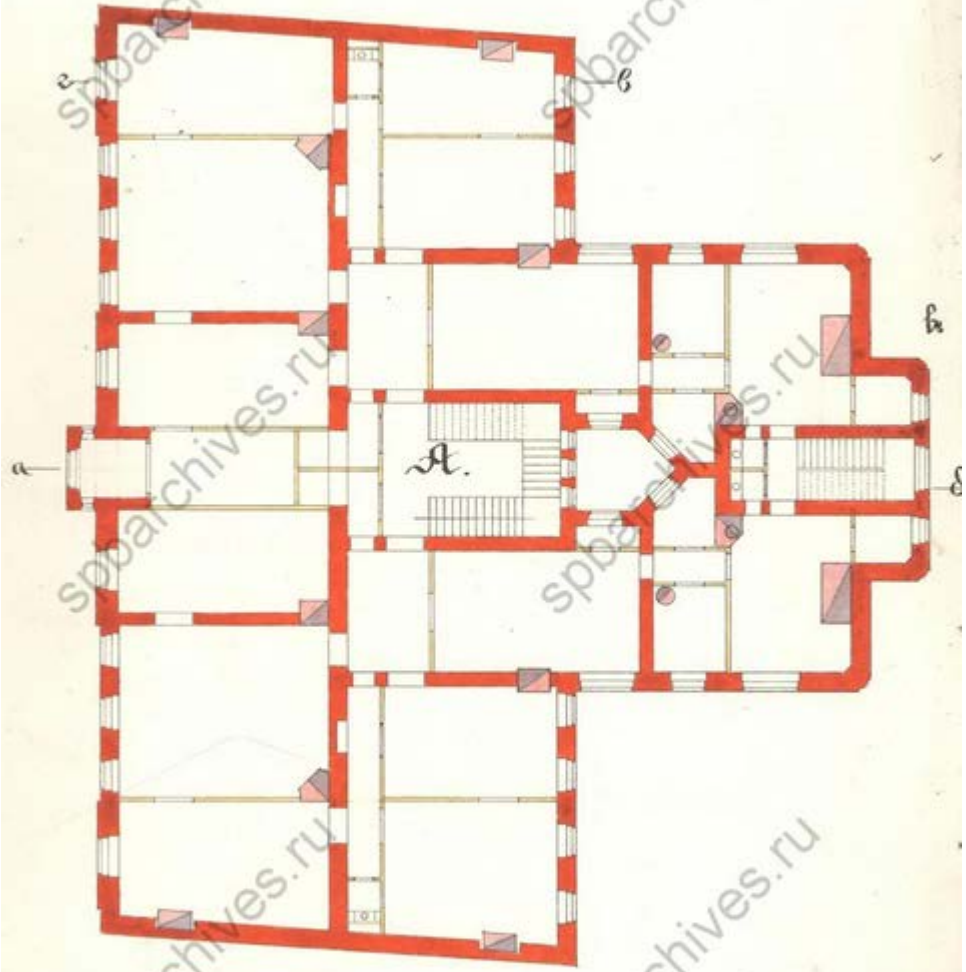
Плановый
АРХИВЪ
С. П. ГОРОД. УПРАВЪ

48

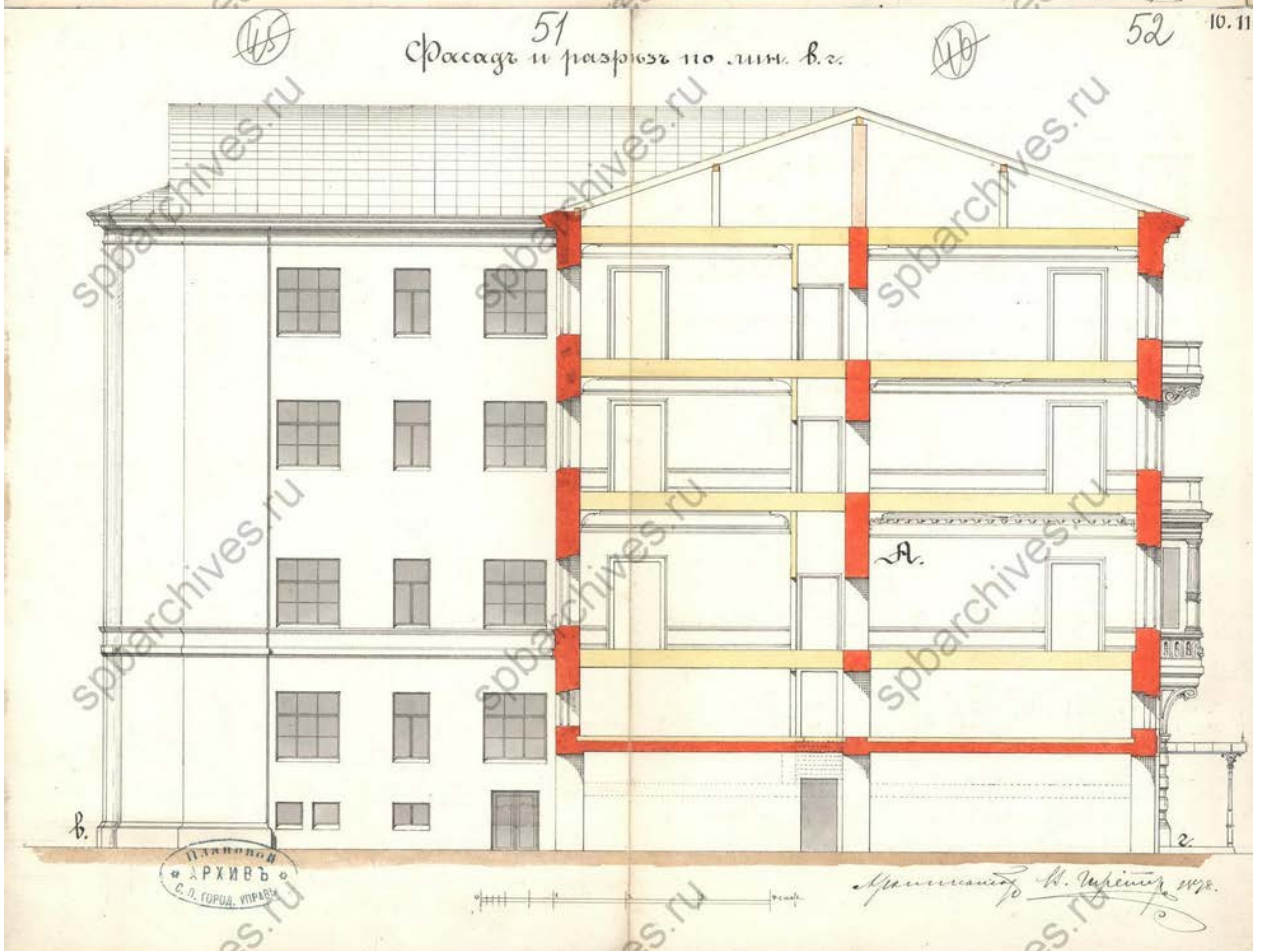
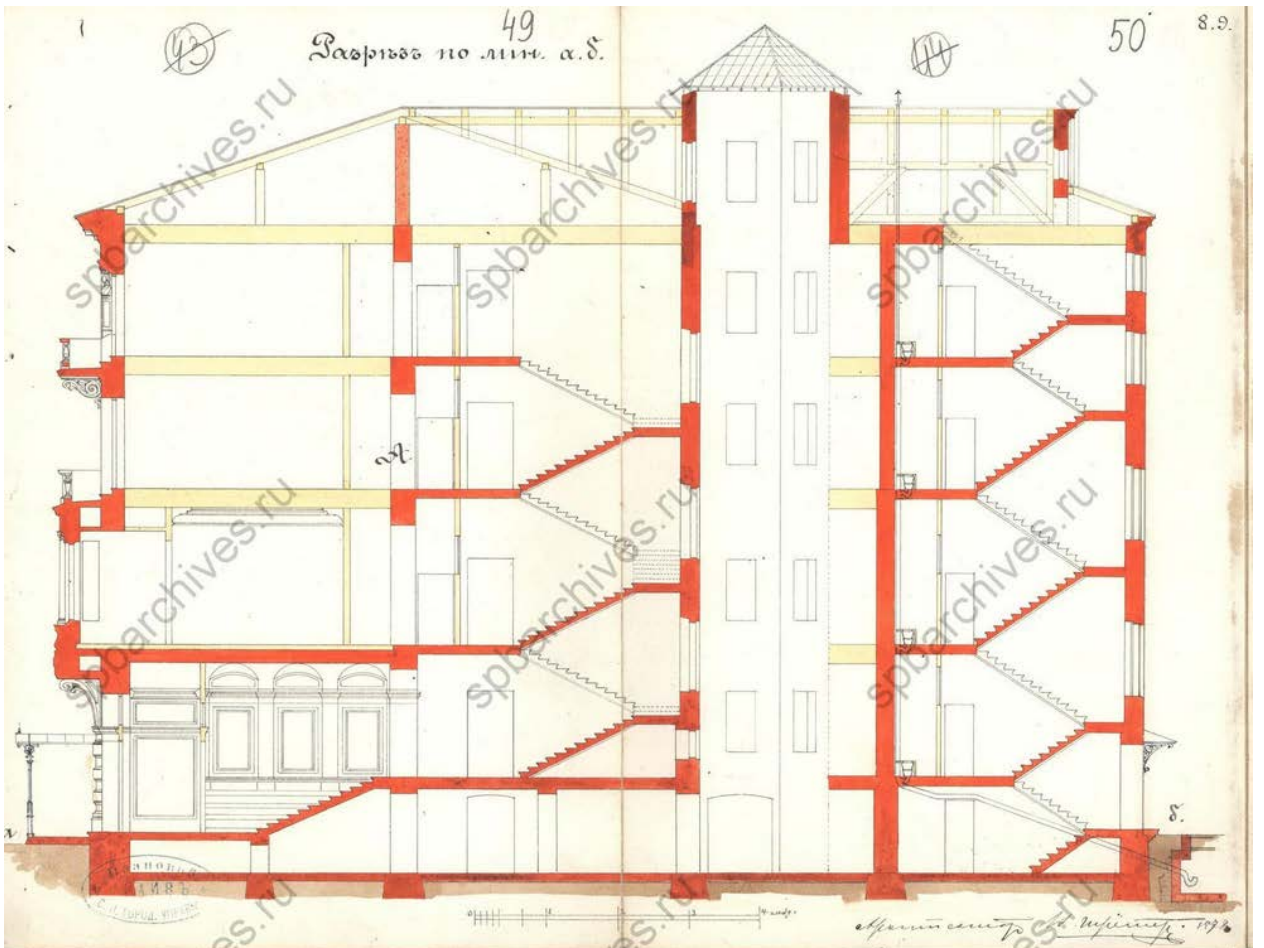
48

2.-4.

2²⁰, 3²⁰ и 4²⁰ этажей.

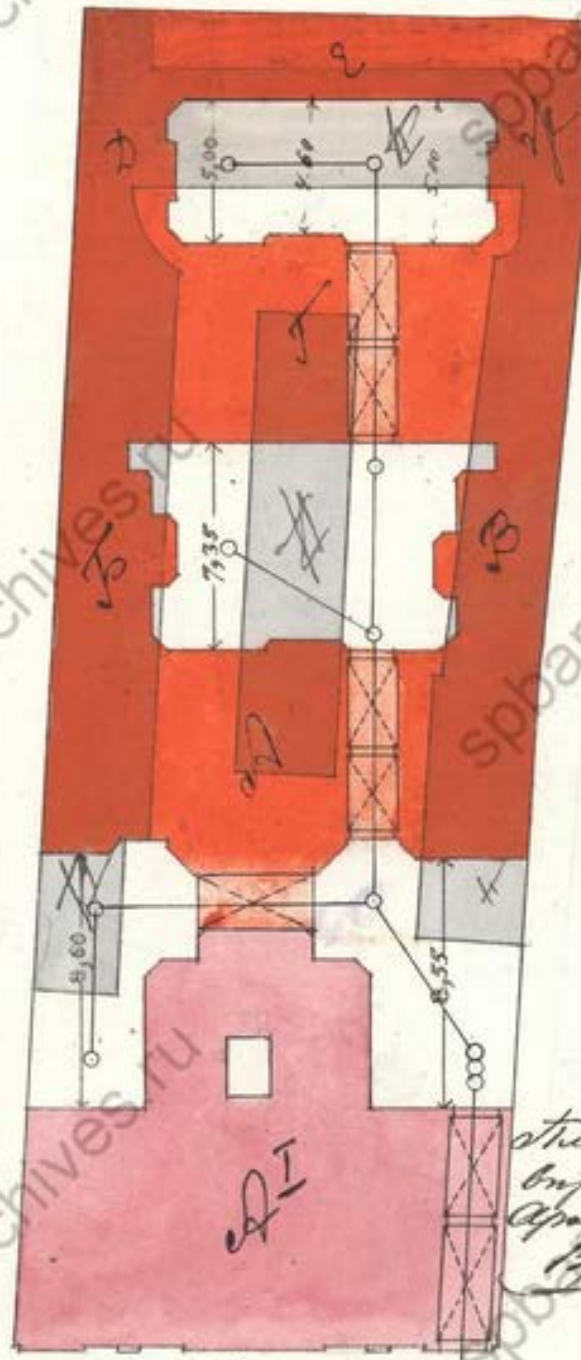


архитектор В. Штукманъ
1871




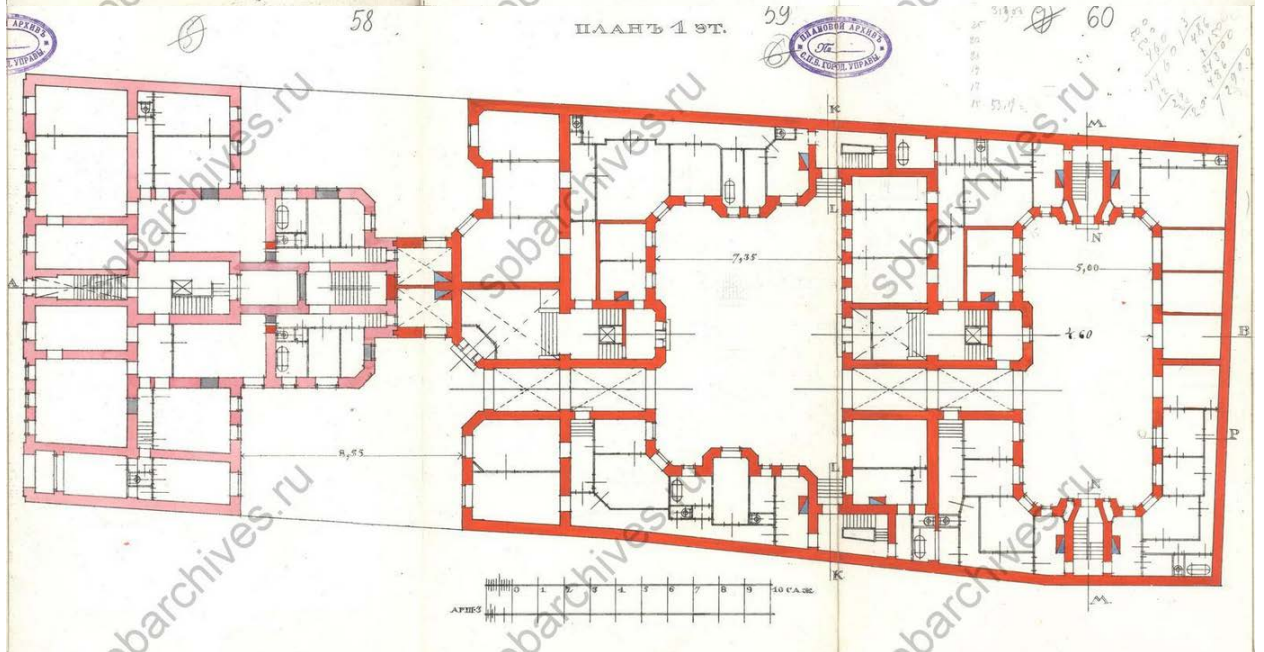
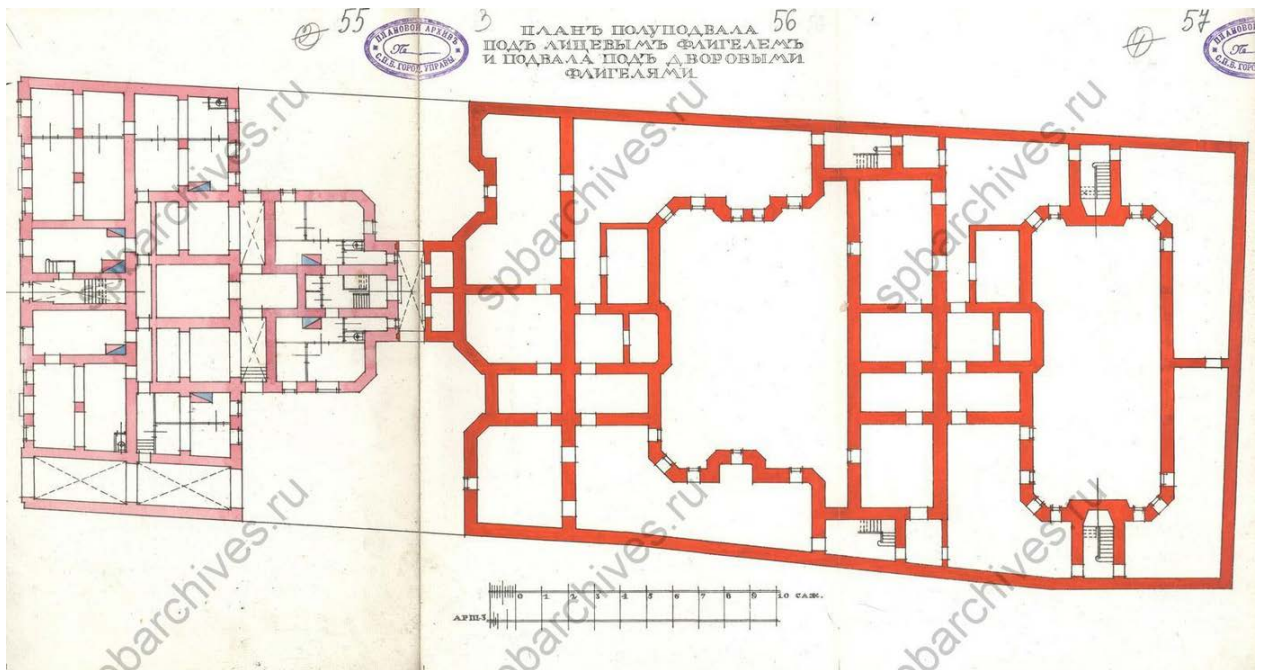
5405

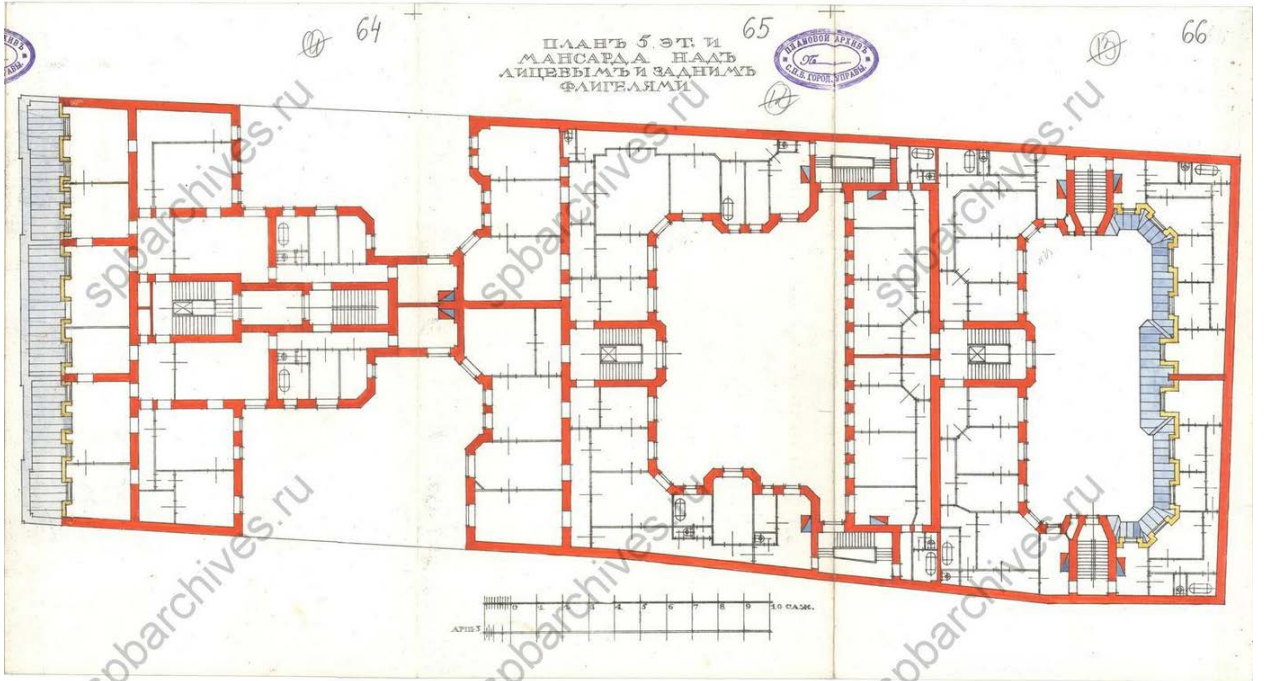
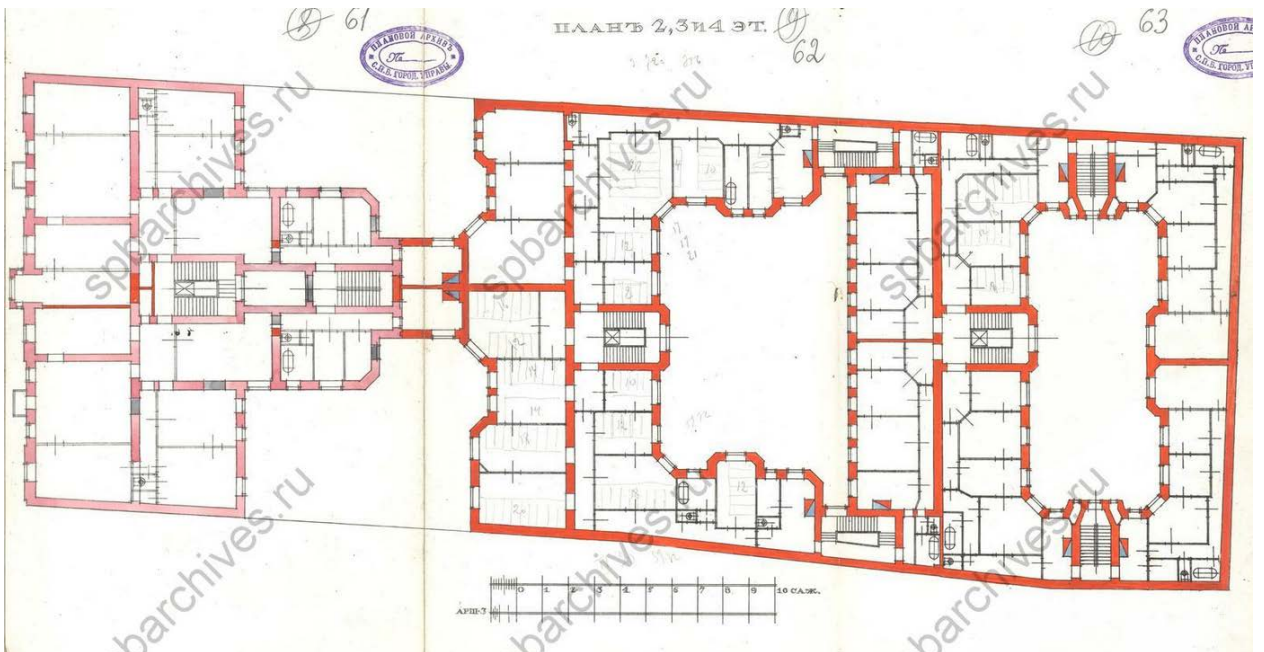
ПЛАНЪ ДВОРА
СТРАХОВОГО ОБЩЕСТВА „РОССІЯ“
ЛИТЕЙНОЙ ЧАСТИ, 1^{го} участка
по МОХОВОЙ УЛИЦЕ ПОДЪ № 28

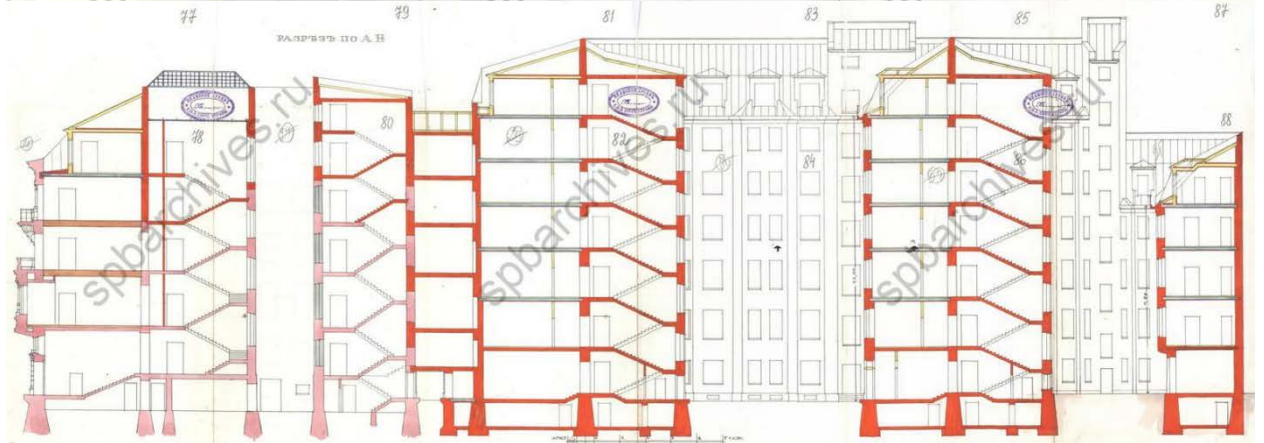
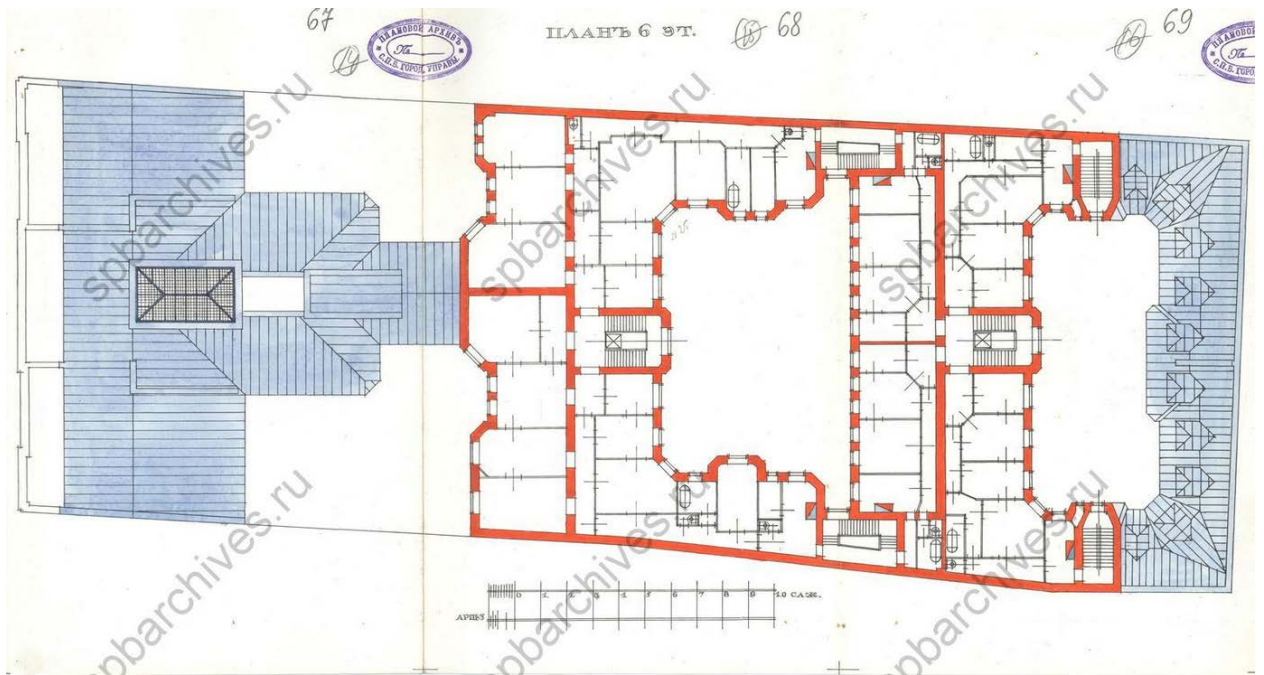



*Станок с машиной
внутри
Архитектор
В. Карпович*











Приложение №3

к акту по результатам государственной историко-культурной экспертизы выявленного объекта культурного наследия «Дом А.И. Резанова», расположенного по адресу: г. Санкт-Петербург, Моховая ул., д. 28, в целях обоснования целесообразности включения выявленного объекта культурного наследия в единый государственный реестр объектов культурного наследия (памятников истории и культуры) народов Российской Федерации

Выкопировка из приказа о включении в список выявленных объектов культурного наследия

АДМИНИСТРАЦИЯ САНКТ-ПЕТЕРБУРГА

КОМИТЕТ ПО ГОСУДАРСТВЕННОМУ КОНТРОЛЮ, ИСПОЛЬЗОВАНИЮ
И ОХРАНЕ ПАМЯТНИКОВ ИСТОРИИ И КУЛЬТУРЫ

ПРИКАЗ
от 20 февраля 2001 г. N 15

ОБ УТВЕРЖДЕНИИ СПИСКА ВНОВЬ ВЫЯВЛЕННЫХ ОБЪЕКТОВ,
ПРЕДСТАВЛЯЮЩИХ ИСТОРИЧЕСКУЮ, НАУЧНУЮ, ХУДОЖЕСТВЕННУЮ
ИЛИ ИНУЮ КУЛЬТУРНУЮ ЦЕННОСТЬ

В целях обеспечения сохранности расположенных на территории Санкт-Петербурга объектов, представляющих историческую, научную, художественную или иную культурную ценность, и на основании [пунктов 12, 13, 14](#) Инструкции о порядке учета, обеспечения сохранности, содержания, использования и реставрации недвижимых памятников истории и культуры, утвержденной приказом Минкультуры СССР от 13.05.1986 N 203, приказываю:

1. Утвердить прилагаемый [Список](#) вновь выявленных объектов, представляющих историческую, научную, художественную или иную культурную ценность, одобренный [постановлением](#) Правительства Санкт-Петербурга от 12.02.2001 N 7 "О перечне объектов, представляющих историческую, научную, художественную или иную культурную ценность".

2. Ввести в действие [Список](#) вновь выявленных объектов, представляющих историческую, научную, художественную или иную культурную ценность, с даты подписания настоящего приказа.

3. Работникам КГИОП в своей деятельности руководствоваться [Списком](#) вновь выявленных объектов, представляющих историческую, научную, художественную или иную культурную ценность, с даты введения его в действие.

4. Первому заместителю председателя КГИОП - начальнику Управления по охране и использованию памятников Таратыновой О.В. организовать работу:

4.1. По расторжению охранных обязательств, заключенных с собственниками и пользователями объектов, не указанных в утвержденном [Списке](#) вновь выявленных объектов, представляющих историческую, научную, художественную или иную культурную ценность.

4.2. По заключению охранных обязательств с пользователями и собственниками объектов, указанных в утвержденном [Списке](#) вновь выявленных объектов, представляющих историческую, научную, художественную или иную культурную ценность.

5. Заместителю председателя КГИОП - начальнику Управления государственного учета памятников Кирикову Б.М.:

5.1. Организовать направление заверенных копий [Списка](#) вновь выявленных объектов, представляющих историческую, научную, художественную или иную культурную ценность, в КУГИ, КГА, КЗРиЗ, ГУЮ "Городское бюро регистрации прав на недвижимость", территориальные управления административных районов Санкт-Петербурга, Нотариальную палату Санкт-Петербурга.

5.2. Организовать опубликование настоящего приказа и утвержденного [Списка](#) вновь выявленных объектов, представляющих историческую, научную, художественную или иную культурную ценность, в информационно-правовой системе "Кодекс".

6. Заместителю председателя КГИОП - начальнику Управления инвестиционных программ, лицензирования, экспертизы и приватизации памятников Комлеву А.В. организовать передачу в отделы и сектора Управления по охране и использованию памятников утвержденного [Списка](#) вновь выявленных объектов, представляющих историческую, научную, художественную или иную культурную ценность, в электронной форме.

7. Контроль за выполнением настоящего приказа возложить на заместителя председателя КГИОП - начальника Управления государственного учета памятников Кирикова Б.М.

Председатель Комитета
по государственному контролю,
использованию и охране памятников
истории и культуры
Н.И.Явейн

УТВЕРЖДЕН
приказом КГИОП
от 20.02.2001 N 15

СПИСОК
ВНОВЬ ВЫЯВЛЕННЫХ ОБЪЕКТОВ, ПРЕДСТАВЛЯЮЩИХ
ИСТОРИЧЕСКУЮ, НАУЧНУЮ, ХУДОЖЕСТВЕННУЮ
ИЛИ ИНУЮ КУЛЬТУРНУЮ ЦЕННОСТЬ

Санкт-Петербург

Градостроительство и архитектура

КОМИТЕТ ПО ГОСУДАРСТВЕННОМУ КОНТРОЛЮ, ИСПОЛЬЗОВАНИЮ
И ОХРАНЕ ПАМЯТНИКОВ ИСТОРИИ И КУЛЬТУРЫ

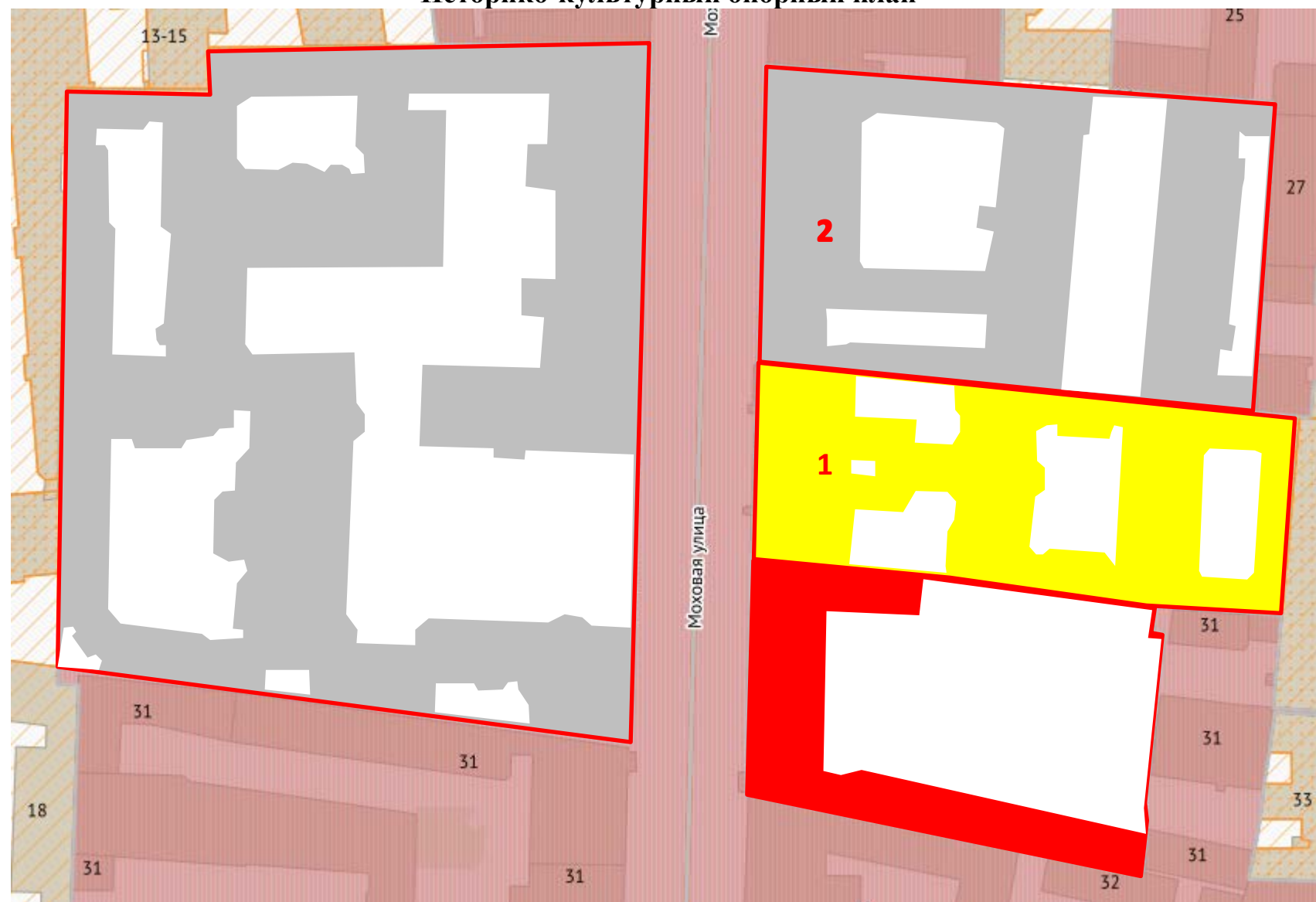
| | | | | | | |
|--|---|--|---|--|---------|----|
| 1893 | Дом А.И. Резанова | 1878; 1913, строительство дворовых флигелей (лицевой дом надстроен) | архитекторы В.А.Шретер, И.С.Китнер арх. В.С.Карпович | Моховая ул., д. 28 | среднее | -" |
| 1894 | Особняк Н.С.Строганова (со службами) | 1902-1903 | арх. Е.Р.Бах | Моховая ул., 36 | среднее | -" |
| 1895 | Здание глазной лечебницы В.В.Лерхе | 1837-1840 | арх. И.И.Шарлемань | Моховая ул., 38 | среднее | -" |
| 1896 | Дом Я.И.Эссен-Стенбок-Фермора | 1842 | арх. В.Е.Морган | Моховая ул., 42 (лицевой дом) | среднее | -" |
| 1897 | Дом Н.Г.Хрулевой | 1830-е годы; 1912 | автор не установлен арх. А.В.Кашенко | Моховая ул., 45 | среднее | -" |
| 1898. Исключен. - Приказ Комитета по государственному контролю, использованию и охране памятников истории и культуры Правительства Санкт-Петербурга от 14.06.2006 N 8-62 | | | | | | |
| 1899 | Съезжий дом и пожарная команда Рождественской части | 1862-1864 | архитекторы Н.П.Гребенка, М.Ф.Петерсон, Э.Г.Шуберский | Мытнинская ул., 3; 3-я Советская ул., 50; 4-я Советская ул., 49; | среднее | -" |
| 1900 | Дом А.Е.Длусской | 1909 | гражд. инж. П.Н.Батуев | Мытнинская ул., 4; 3-я Советская ул., 48 | среднее | -" |
| 1901 | Дом П.Ф.Дыренкова | 1903-1904 | арх. М.И.Сегаль | Мытнинская ул., 8; 4-я Советская ул., 46 | среднее | -" |

Приложение № 4
к акту по результатам
государственной историко-
культурной экспертизы
выявленного объекта культурного
наследия «Дом А.И. Резанова»,
расположенного по адресу: г.
Санкт-Петербург, Моховая ул., д.
28, в целях обоснования
целесообразности включения
выявленного объекта культурного
наследия в единый
государственный реестр объектов
культурного наследия (памятников
истории и культуры) народов
Российской Федерации

Историко-культурный опорный план.

Историко-архитектурный опорный план

Историко-культурный опорный план



М 1:2000

Условные обозначения:

- выявленные объекты культурного наследия
- объекты культурного наследия регионального значения
- объекты культурного наследия федерального значения
- границы территорий объектов культурного наследия
- Единая охранная зона. Участок зоны ООЗ(31)
- исторические магистральные дороги и улицы

Экспликация:

1. Выявленный объект культурного наследия «**Дом А.И. Резанова**», г. Санкт-Петербург, Моховая ул., д. 28, литера А
2. Объект культурного наследия регионального значения «**Дом, в котором жили: Глинка Михаил Иванович в 1851 г. и более 20 лет (начиная с 1854 г.) Стасов Владимир Васильевич**», г. Санкт-Петербург, Моховая ул., д. 26, литера А; дом 26, литера Б
3. Объект культурного наследия федерального значения «**Дом, где в 1845-1869 гг. жил композитор Даргомыжский А.С.**», г. Санкт-Петербург, Моховая улица, дом 30, литера А
4. Объект культурного наследия регионального значения «**Жилой дом Страхового общества "Россия" с садом и оградами**», 18 в.; 1882, арх. Красовский А.Ф., арх. Курзанов В.Р., г. Санкт-Петербург, Моховая улица, дом 27-29, литера А

Историко-архитектурный опорный план



Условные обозначения:

— - исторический объем выявленного объекта культурного наследия «Дом А.И. Резанова», расположенного по адресу: г. Санкт-Петербург, Моховая ул., д. 28, литера А, построенный в 1878 г. по проекту архитекторов В.А. Шретера, И.С.Китнера, в 1913 г. были построены дворовые флигели и надстроен лицевой дом по проекту архитектора В.С. Карповича,

Приложение №5

к акту по результатам государственной историко-культурной экспертизы выявленного объекта культурного наследия «Дом А.И. Резанова», расположенного по адресу: г. Санкт-Петербург, Моховая ул., д. 28, в целях обоснования целесообразности включения выявленного объекта культурного наследия в единый государственный реестр объектов культурного наследия (памятников истории и культуры) народов Российской Федерации

Ситуационный план

Ситуационный план



М 1:2000

1 - выявленный объект культурного наследия «Дом А.И. Резанова», расположенный по адресу: г. Санкт-Петербург, Моховая ул., д. 28

Приложение №6
к акту по результатам
государственной историко-
культурной экспертизы выявленного
объекта культурного наследия «Дом
А.И. Резанова», расположенного по
адресу: г. Санкт-Петербург, Моховая
ул., д. 28, в целях обоснования
целесообразности включения
выявленного объекта культурного
наследия в единый государственный
реестр объектов культурного
наследия (памятников истории и
культуры) народов Российской
Федерации

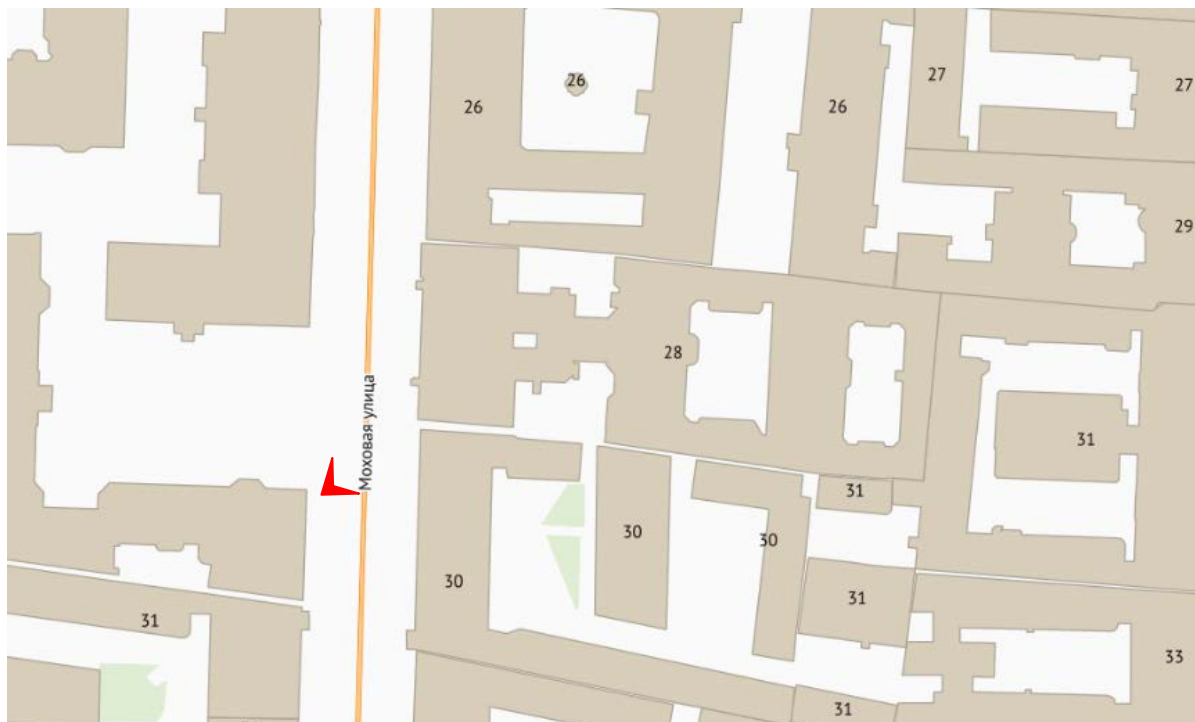
**Материалы фотофиксации на момент заключения договора на проведение
экспертизы**

Список фотографий:

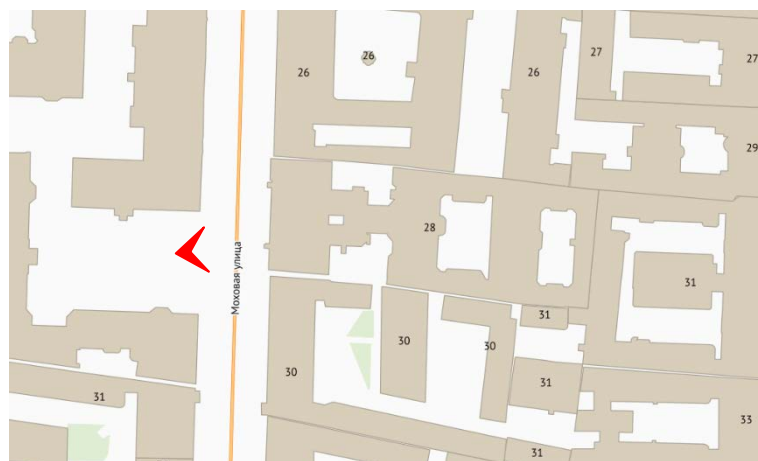
(фотофиксация выполнена аттестованным экспертом Я.В. Губиным 26.04.2021)

1. Лицевой фасад выявленного объекта культурного наследия «Дом А.И. Резанова», расположенного по адресу: г. Санкт-Петербург, Моховая ул., д. 28.
2. Лицевой фасад выявленного объекта культурного наследия «Дом А.И. Резанова», расположенного по адресу: г. Санкт-Петербург, Моховая ул., д. 28. Фрагмент.
3. Лицевой фасад выявленного объекта культурного наследия «Дом А.И. Резанова», расположенного по адресу: г. Санкт-Петербург, Моховая ул., д. 28. Фрагмент.
4. Лицевой фасад выявленного объекта культурного наследия «Дом А.И. Резанова», расположенного по адресу: г. Санкт-Петербург, Моховая ул., д. 28. Фрагмент.
5. Лицевой фасад выявленного объекта культурного наследия «Дом А.И. Резанова», расположенного по адресу: г. Санкт-Петербург, Моховая ул., д. 28. Фрагмент.
6. Лицевой фасад выявленного объекта культурного наследия «Дом А.И. Резанова», расположенного по адресу: г. Санкт-Петербург, Моховая ул., д. 28. Фрагмент.
7. Лицевой фасад выявленного объекта культурного наследия «Дом А.И. Резанова», расположенного по адресу: г. Санкт-Петербург, Моховая ул., д. 28. Фрагмент.
8. Лицевой фасад выявленного объекта культурного наследия «Дом А.И. Резанова», расположенного по адресу: г. Санкт-Петербург, Моховая ул., д. 28. Фрагмент.
9. Лицевой фасад выявленного объекта культурного наследия «Дом А.И. Резанова», расположенного по адресу: г. Санкт-Петербург, Моховая ул., д. 28. Прямо́к с крыльцом.
10. Лицевой фасад выявленного объекта культурного наследия «Дом А.И. Резанова», расположенного по адресу: г. Санкт-Петербург, Моховая ул., д. 28. Вход.
11. Лицевой фасад выявленного объекта культурного наследия «Дом А.И. Резанова», расположенного по адресу: г. Санкт-Петербург, Моховая ул., д. 28. Фрагмент.
12. Лицевой фасад выявленного объекта культурного наследия «Дом А.И. Резанова», расположенного по адресу: г. Санкт-Петербург, Моховая ул., д. 28. Вход.
13. Лицевой фасад выявленного объекта культурного наследия «Дом А.И. Резанова», расположенного по адресу: г. Санкт-Петербург, Моховая ул., д. 28. Прямо́к с крыльцом.
14. Лицевой фасад выявленного объекта культурного наследия «Дом А.И. Резанова», расположенного по адресу: г. Санкт-Петербург, Моховая ул., д. 28. Фрагмент.
15. Проездная арка с Моховой улицы.
16. Фасады южного двора. Общий вид.
17. Фасады южного двора. Общий вид.
18. Фасады южного двора. Фрагмент.
19. Фасад южного двора. Общий вид.
20. Фасады южного двора. Оформление дверного проема лестницы 3ЛК.
21. Фасады южного двора. Ограда на границе участка с д. 30 по Моховой улице.
22. Проездная арка между южным и северным дворами.
23. Фасад выявленного объекта культурного наследия «Дом А.И. Резанова», расположенного по адресу: г. Санкт-Петербург, Моховая ул., д. 28ы северного двора. Общий вид.
24. Фасады северного двора. Общий вид.
25. Фасад выявленного объекта культурного наследия «Дом А.И. Резанова», расположенного по адресу: г. Санкт-Петербург, Моховая ул., д. 28ы северного двора. Общий вид.
26. Фасады среднего двора. Общий вид.
27. Фасады среднего двора. Общий вид.
28. Проездная арка между средним и восточным двором.
29. Парадная лестница 1ЛК. Парадный вестибюль. Общий вид.
30. Парадная лестница 1ЛК. Парадный вестибюль. Общий вид.
31. Парадная лестница 1ЛК. Парадный вестибюль. Общий вид.
32. Парадная лестница 1ЛК. Площадка 1 этажа. Оформление пола.

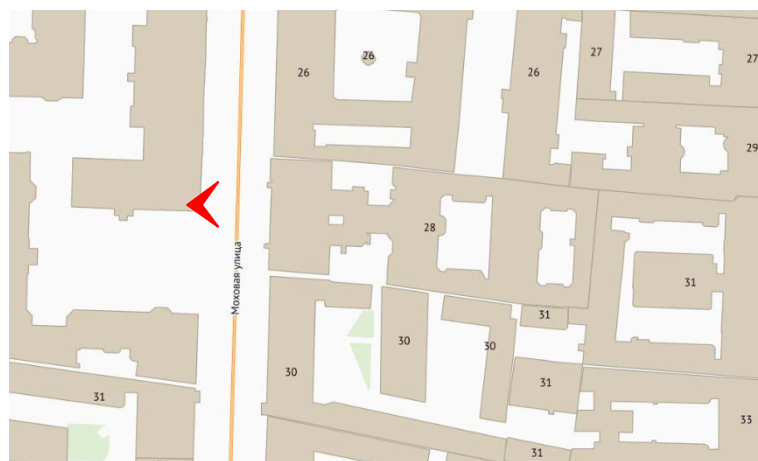
33. Парадная лестница 1ЛК. Площадка 1 этажа. Оформление потолка.
34. Парадная лестница 1ЛК. Площадка второго этажа. Дверное заполнение кв. 4.
35. Парадная лестница 1ЛК. Ограждения лестницы.
36. Парадная лестница 1ЛК. Перекрытие объема лестницы.
37. Лестница 2ЛК.
38. Лестница 2ЛК.
39. Лестница 2ЛК. Площадка 3 этажа.
40. Лестница 2ЛК. Основание площадки 5 этажа.
41. Лестница 3ЛК. Парадный вестибюль. Общий вид.
42. Лестница 3ЛК. Парадный вестибюль. Оформление стены
43. Лестница 3ЛК. Парадный вестибюль. Сводчатое перекрытие.
44. Лестница 3ЛК. Соединительная арка между парадным вестибюлем и основным объемом лестницы 3ЛК.
45. Лестница 3ЛК. Площадка 1 этажа. Оформление потолка.
46. Лестница 3ЛК. Ограждения лестницы.
47. Лестница 3ЛК. Площадка 2 этажа.
48. Лестница 3ЛК. Площадка 2 этажа. Оформление основания площадки 3 этажа.
49. Лестница 3ЛК. Площадка 3 этажа. Дверное заполнение квартиры 18.
50. Лестница 3ЛК. Оформление основания площадки между 4 и 5 этажами.
51. Лестница 3ЛК. Площадка 4 этажа. Ниша с маскаронном
52. Лестница 3ЛК. Общий вид.
53. Лестница 3ЛК. Перекрытие объема лестницы.
54. Лестница 4ЛК. Площадка 1 этажа.
55. Лестница 4ЛК. Ограждения лестницы.
56. Лестница 5ЛК. Вестибюль. Общий вид.
57. Лестница 5ЛК. Вестибюль. Оформление пола.
58. Лестница 5ЛК. Вестибюль. Общий вид.
59. Лестница 5ЛК. Площадка 1 этажа. Общий вид.
60. Лестница 5ЛК. Ограждения лестницы.
61. Лестница 5ЛК. Общий вид.
62. Лестница 5ЛК. Оформление основания площадки 3 этажа.
63. Лестница 5ЛК. Перекрытие объема лестницы.
63. Лестница 9 ЛК. Площадка 1 этажа. Общий вид.
64. Лестница 9ЛК. Общий вид.
65. Лестница 9ЛК. Перекрытие объема лестницы.
66. Лестница 8 ЛК. Площадка 1 этажа. Общий вид.
67. Лестница 8ЛК. Площадка между 1 и 2 этажами.
68. Лестница 6ЛК. Общий вид.
69. Лестница 7 ЛК. Площадка 1 этажа. Общий вид.
70. Лестница 7 ЛК. Ограждения лестницы.
71. Лестница 7ЛК. Площадка 5 этажа.



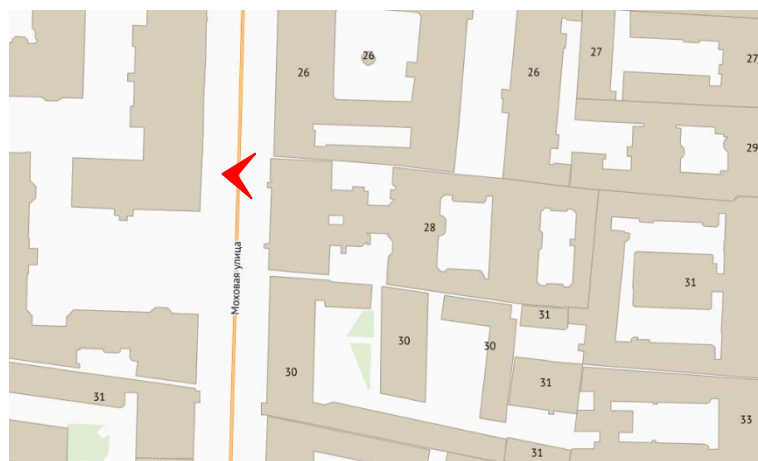
1. Лицевой фасад выявленного объекта культурного наследия «Дом А.И. Резанова», расположенного по адресу: г. Санкт-Петербург, Можовая ул., д. 28.



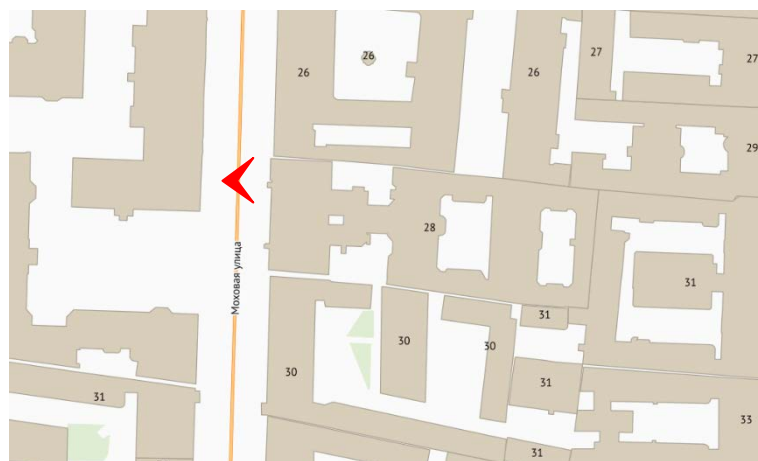
2. Лицевой фасад выявленного объекта культурного наследия «Дом А.И. Резанова», расположенного по адресу: г. Санкт-Петербург, Моховая ул., д. 28. Фрагмент.



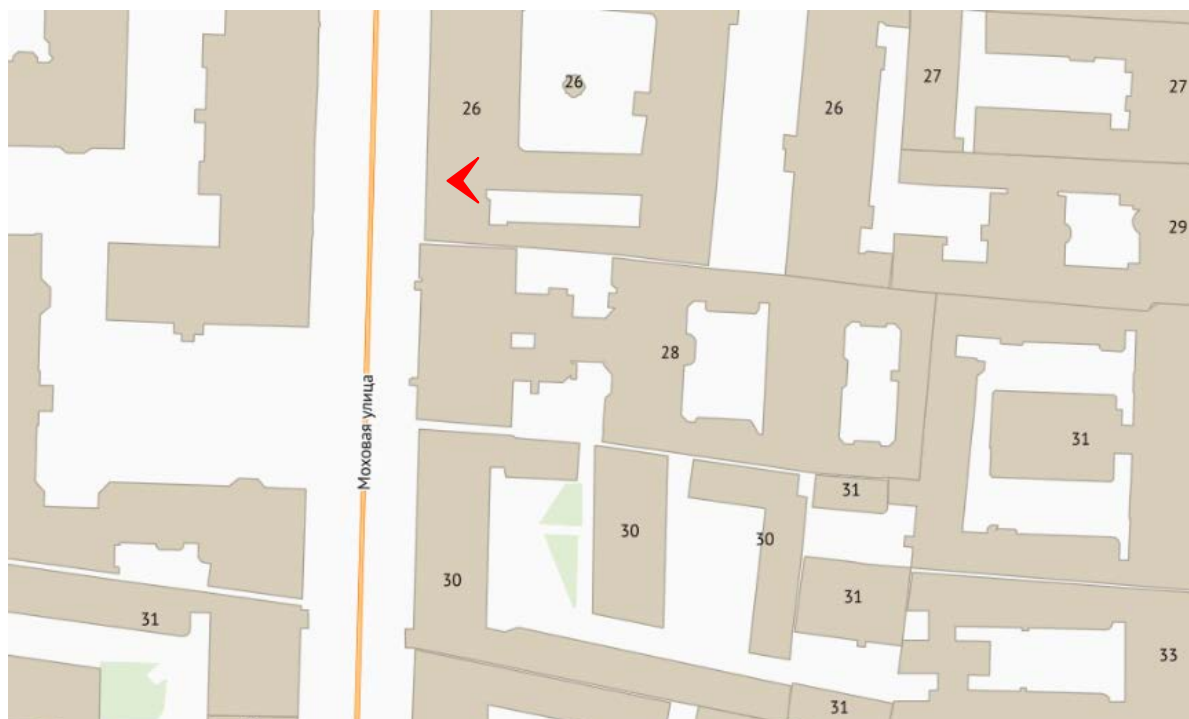
3. Лицевой фасад выявленного объекта культурного наследия «Дом А.И. Резанова», расположенного по адресу: г. Санкт-Петербург, Моховая ул., д. 28. Фрагмент.



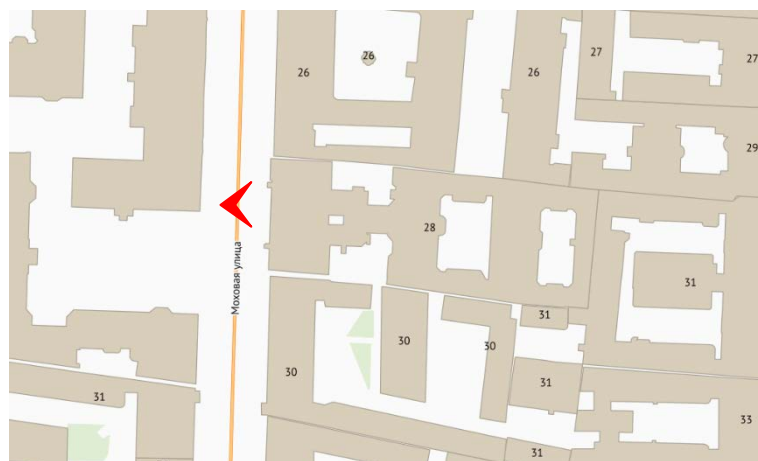
4. Лицевой фасад выявленного объекта культурного наследия «Дом А.И. Резанова», расположенного по адресу: г. Санкт-Петербург, Моховая ул., д. 28. Фрагмент.



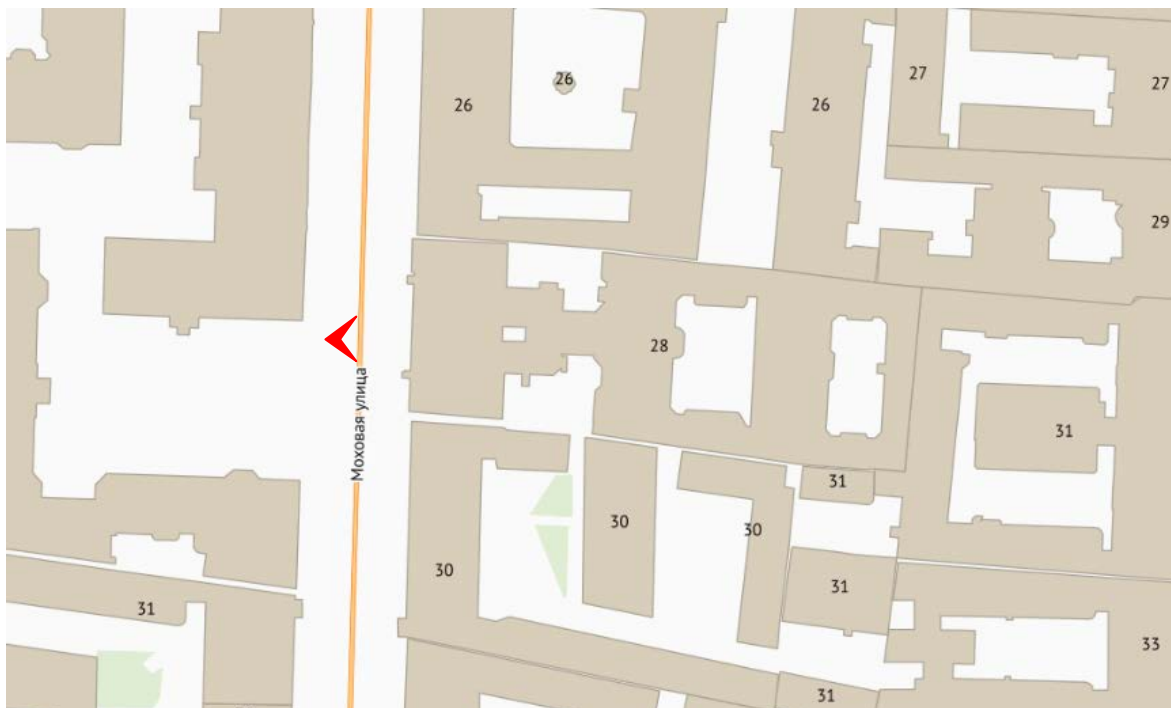
5. Лицевой фасад выявленного объекта культурного наследия «Дом А.И. Резанова», расположенного по адресу: г. Санкт-Петербург, Моховая ул., д. 28. Фрагмент.



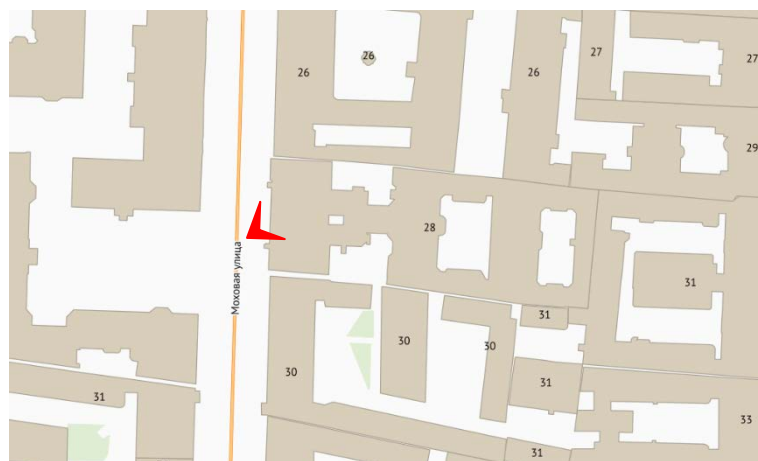
6. Лицевой фасад выявленного объекта культурного наследия «Дом А.И. Резанова», расположенного по адресу: г. Санкт-Петербург, Можовая ул., д. 28. Фрагмент.



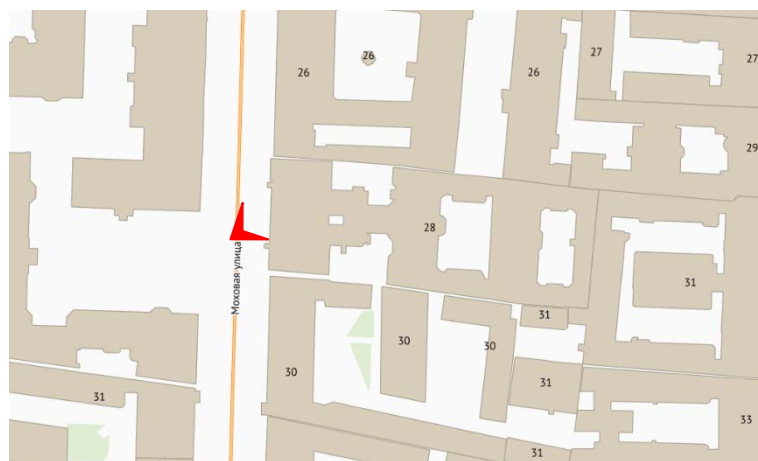
7. Лицевой фасад выявленного объекта культурного наследия «Дом А.И. Резанова», расположенного по адресу: г. Санкт-Петербург, Можовая ул., д. 28. Фрагмент.



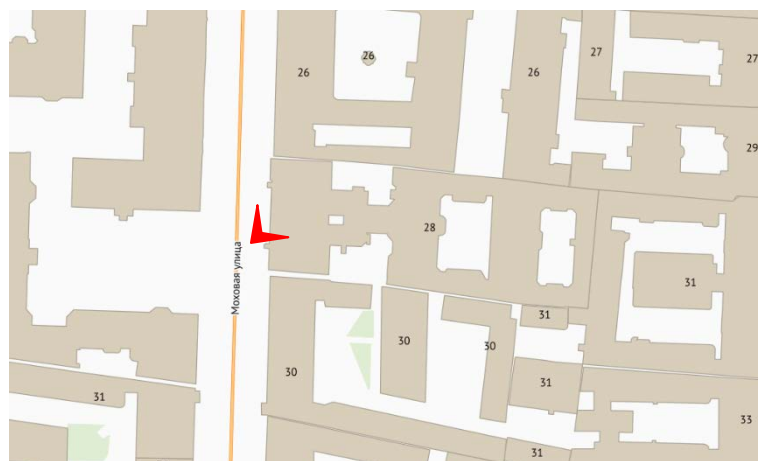
8. Лицевой фасад выявленного объекта культурного наследия «Дом А.И. Резанова», расположенного по адресу: г. Санкт-Петербург, Моховая ул., д. 28. Фрагмент.



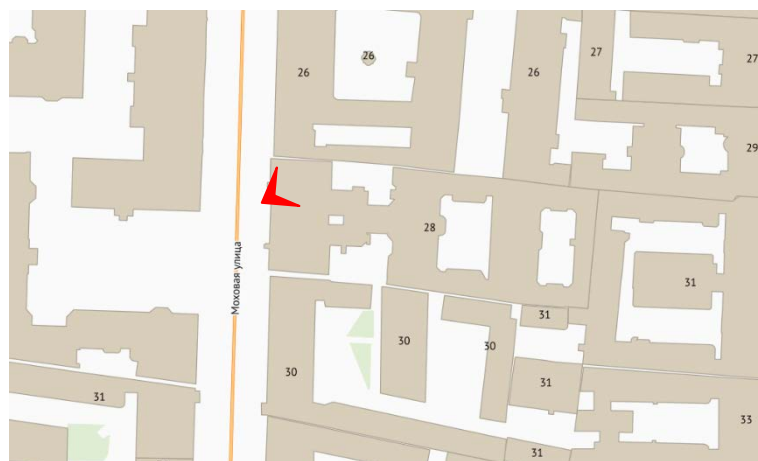
9. Лицевой фасад выявленного объекта культурного наследия «Дом А.И. Резанова», расположенного по адресу: г. Санкт-Петербург, Моховая ул., д. 28. Прямок с крыльцом.



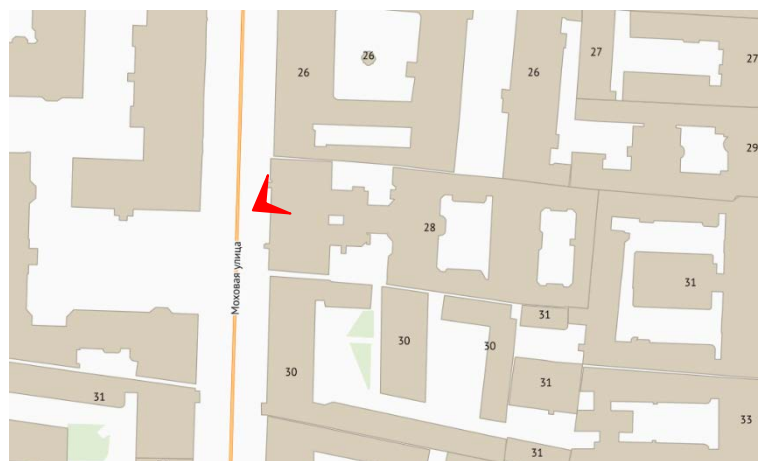
10. Лицевой фасад выявленного объекта культурного наследия «Дом А.И. Резанова», расположенного по адресу: г. Санкт-Петербург, Моховая ул., д. 28. Вход.



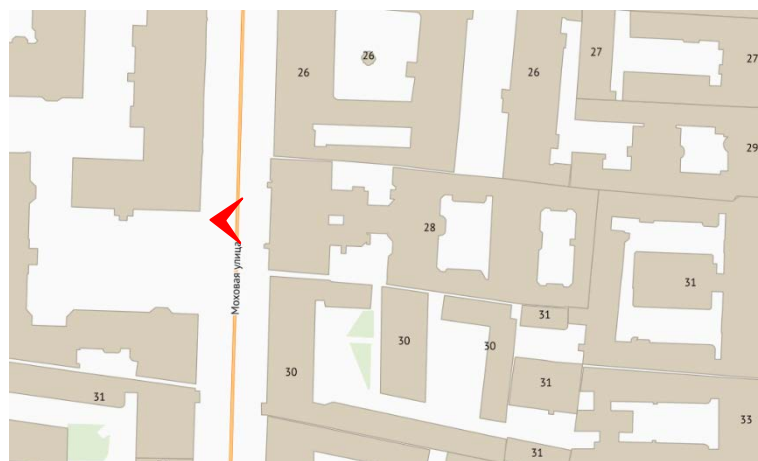
11. Лицевой фасад выявленного объекта культурного наследия «Дом А.И. Резанова», расположенного по адресу: г. Санкт-Петербург, Моховая ул., д. 28. Фрагмент.



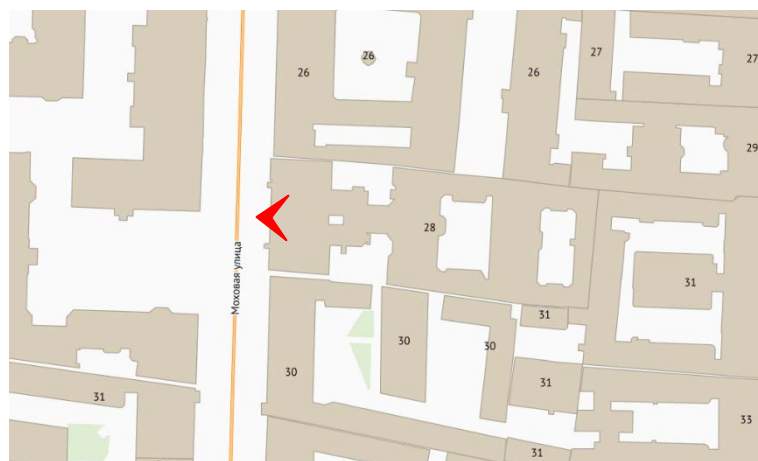
12. Лицевой фасад выявленного объекта культурного наследия «Дом А.И. Резанова», расположенного по адресу: г. Санкт-Петербург, Моховая ул., д. 28. Вход.



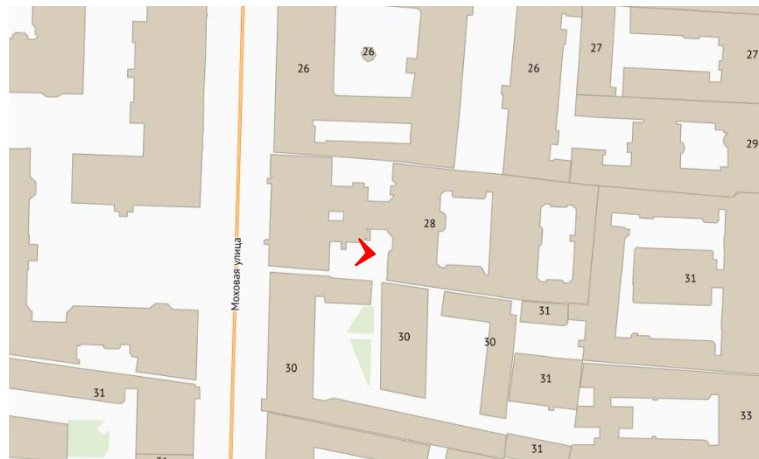
13. Лицевой фасад выявленного объекта культурного наследия «Дом А.И. Резанова», расположенного по адресу: г. Санкт-Петербург, Моховая ул., д. 28. Прямок с крыльцом.



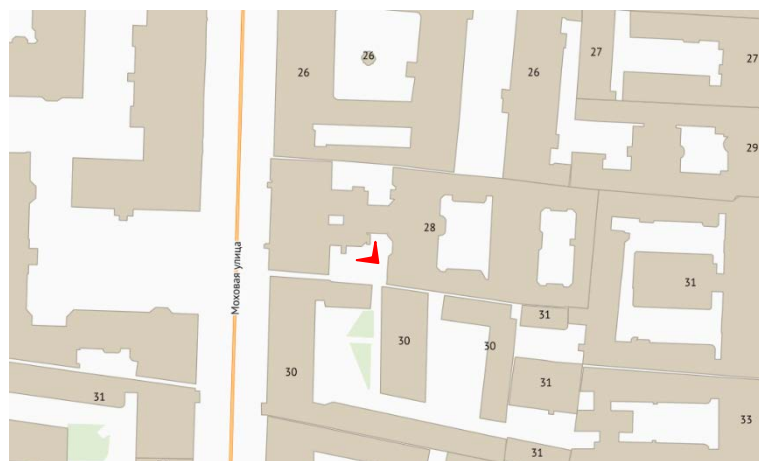
14. Лицевой фасад выявленного объекта культурного наследия «Дом А.И. Резанова», расположенного по адресу: г. Санкт-Петербург, Моховая ул., д. 28. Фрагмент.



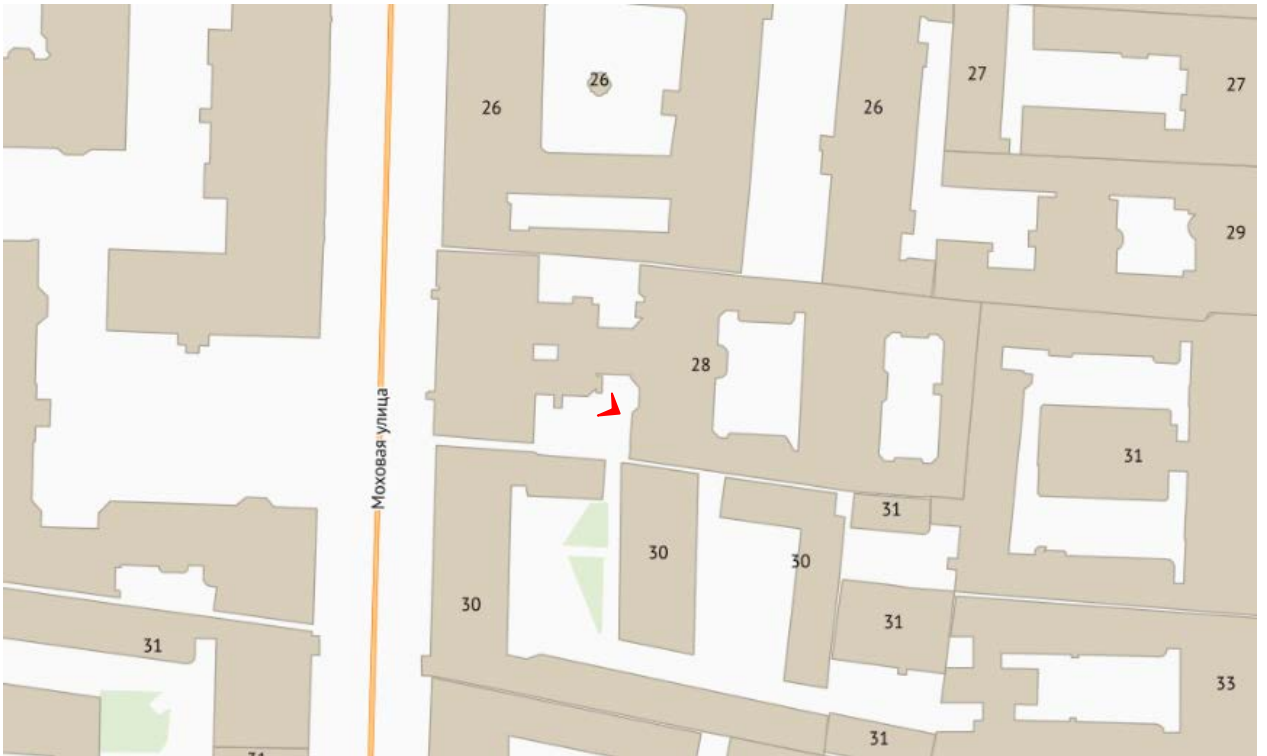
15. Проездная арка с Моховой улицы.



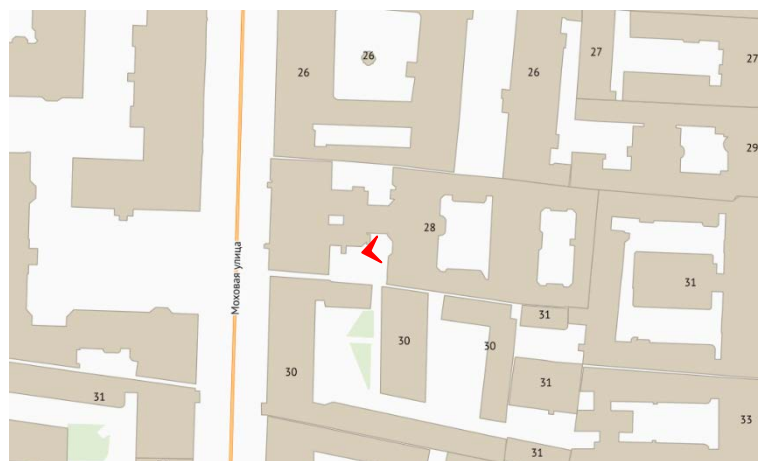
16. Фасады южного двора. Общий вид.



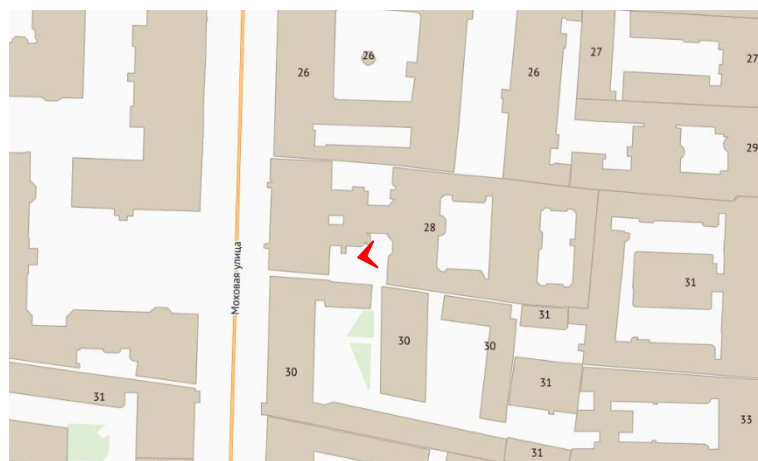
17. Фасады южного двора. Общий вид.



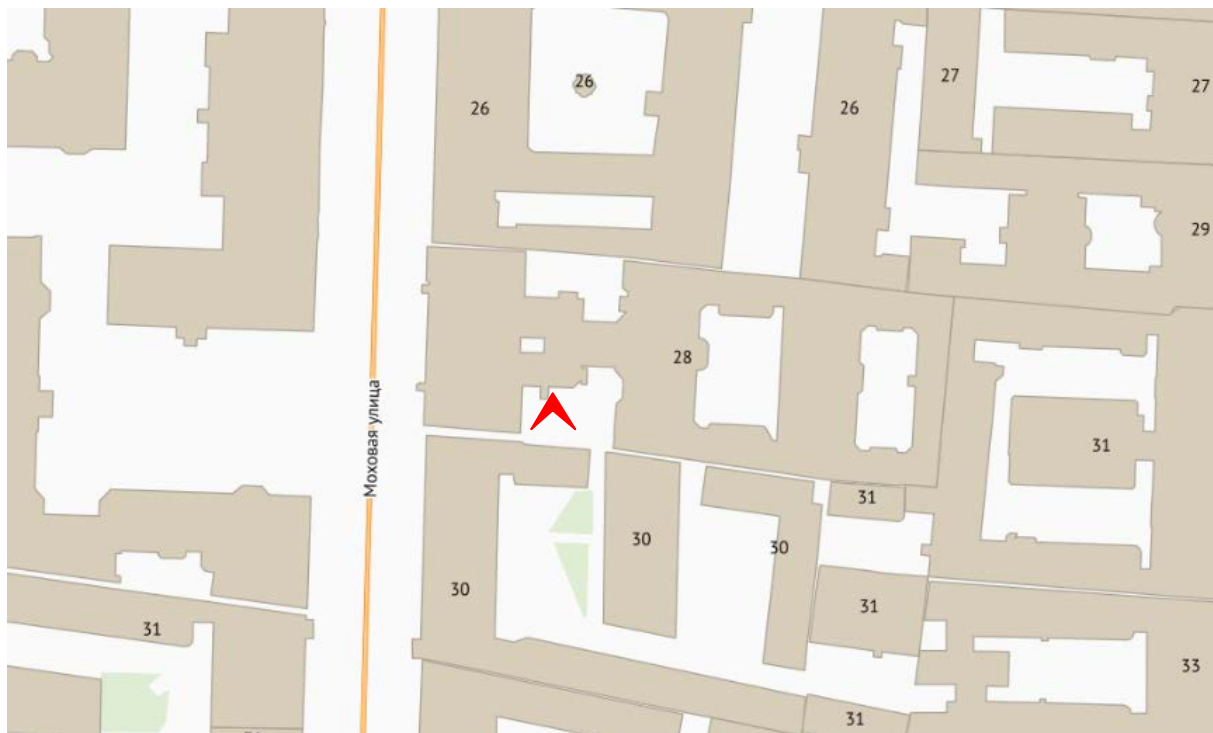
18. Фасады южного двора. Фрагмент.



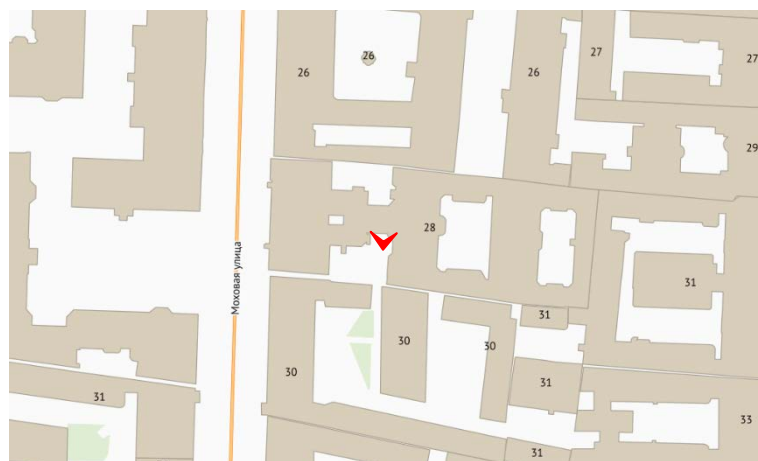
19. Фасад ы южного двора. Общий вид.



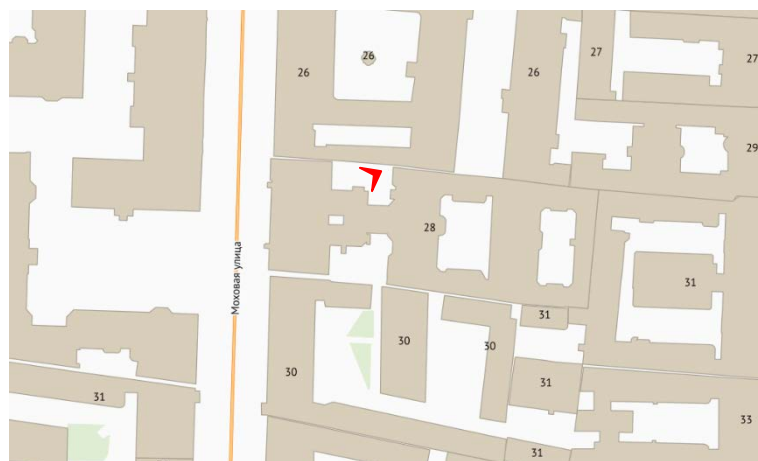
20. Фасады южного двора. Оформление дверного проема лестницы ЗЛК.



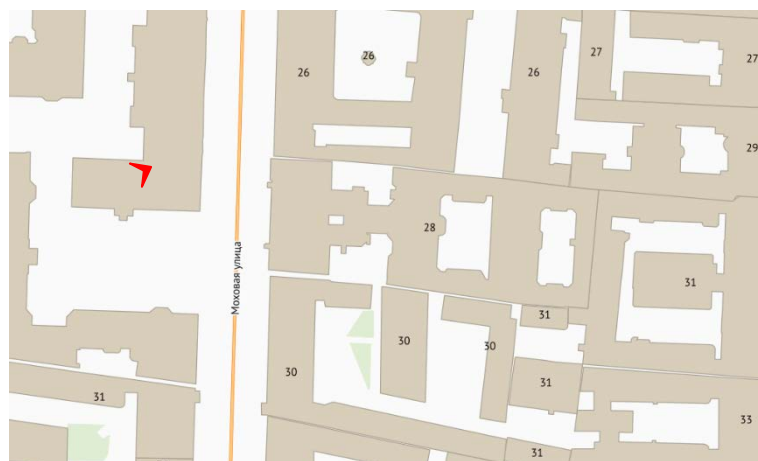
21. Фасады южного двора. Ограда на границе участка с д. 30 по Моховой улице.



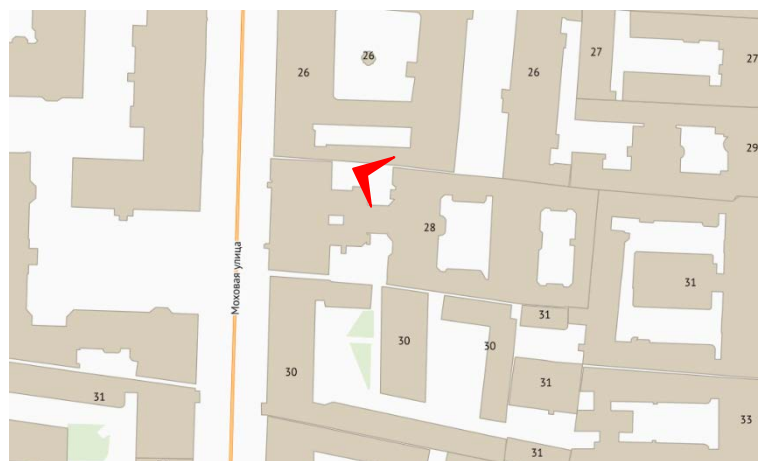
22. Проездная арка между южным и северным дворами.



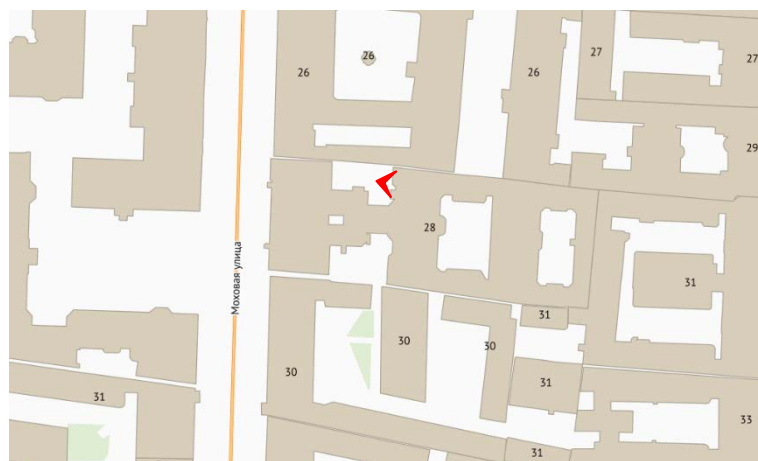
23. Фасад выявленного объекта культурного наследия «Дом А.И. Резанова», расположенного по адресу: г. Санкт-Петербург, Моховая ул., д. 28ы северного двора. Общий вид.



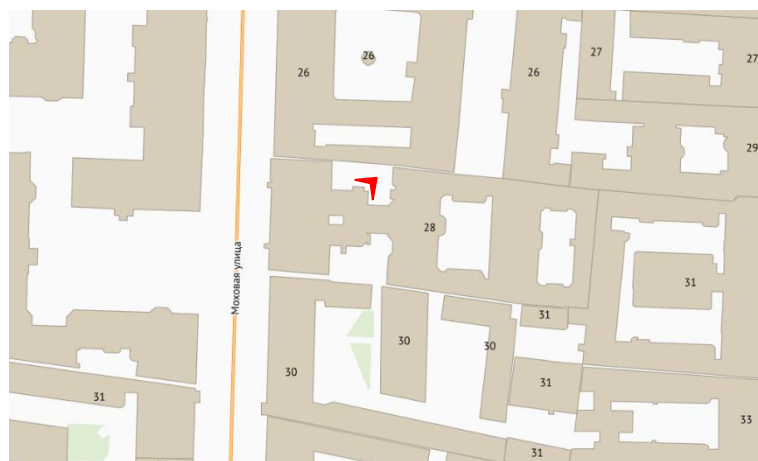
24. Фасады северного двора. Общий вид.



25. Фасад выявленного объекта культурного наследия «Дом А.И. Резанова», расположенного по адресу: г. Санкт-Петербург, Моховая ул., д. 28ы северного двора. Общий вид.


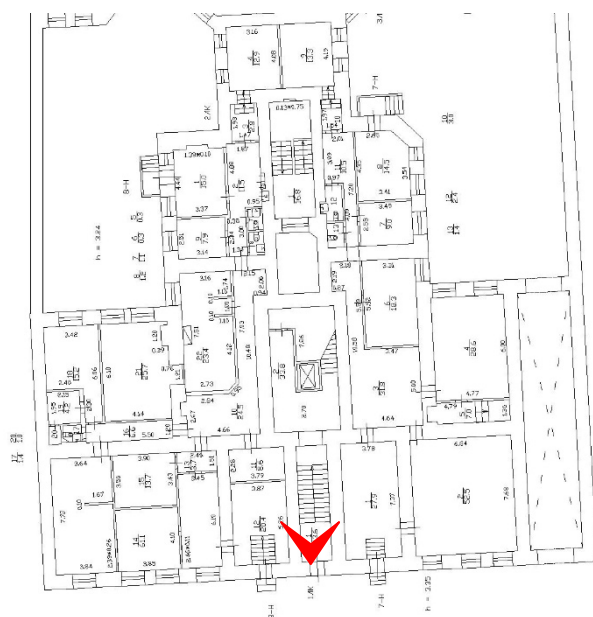


26. Фасады среднего двора. Общий вид.

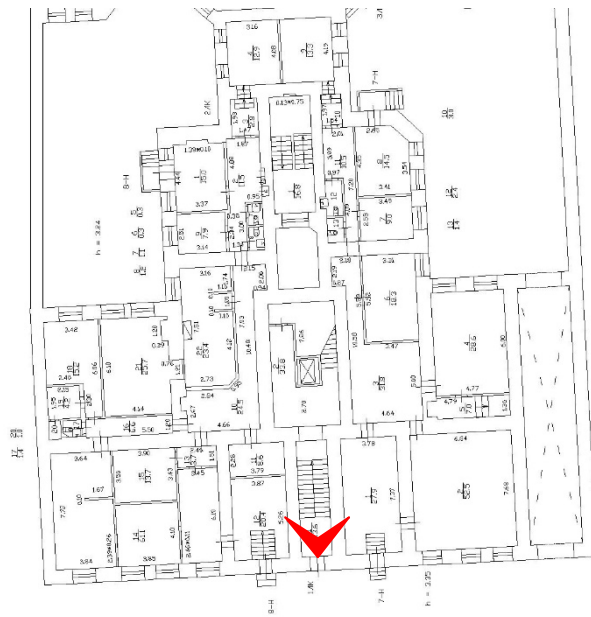


27. Фасады среднего двора. Общий вид.

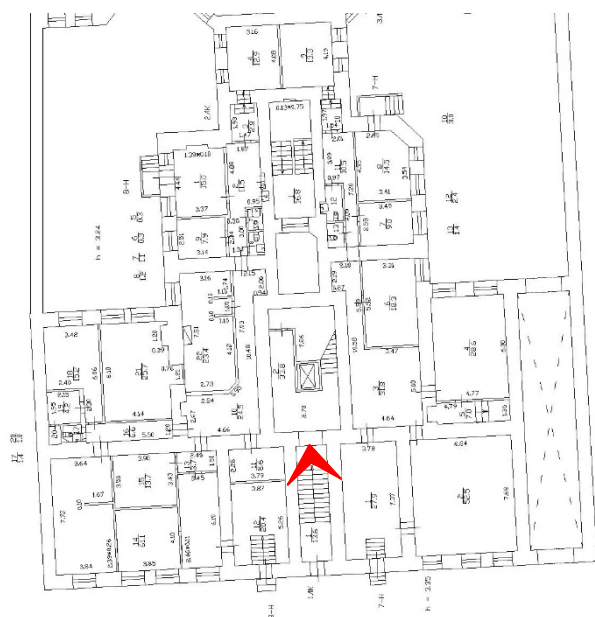
28. Проездная арка между средним и восточным двором.



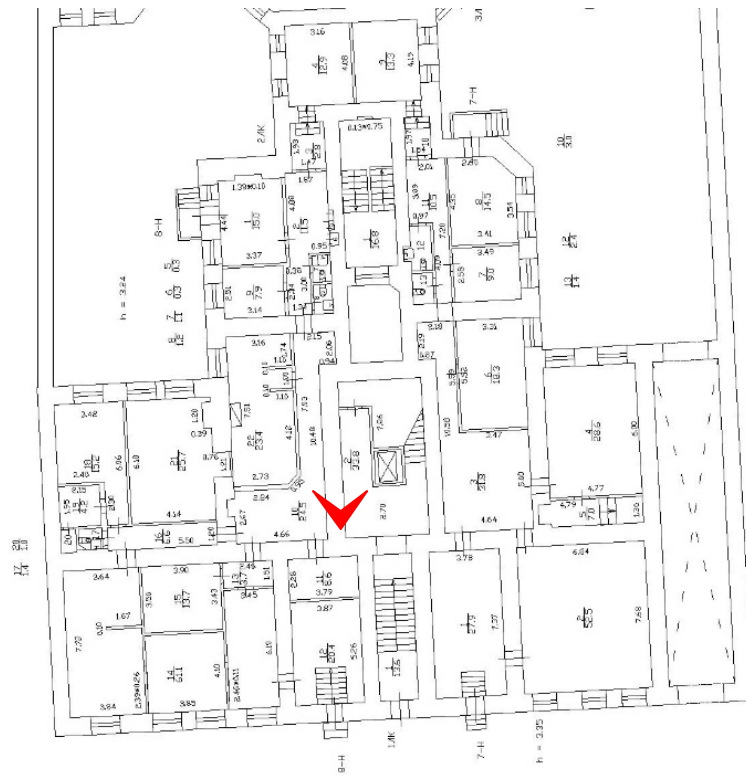
29. Парадная лестница 1ЛК. Парадный вестибюль. Общий вид.



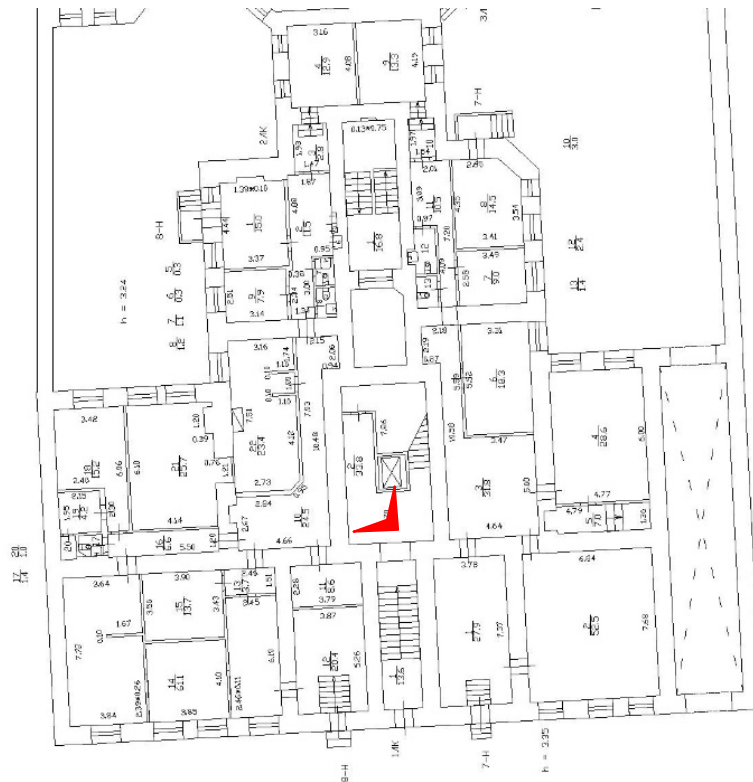
30. Парадная лестница 1ЛК. Парадный вестибюль. Общий вид.



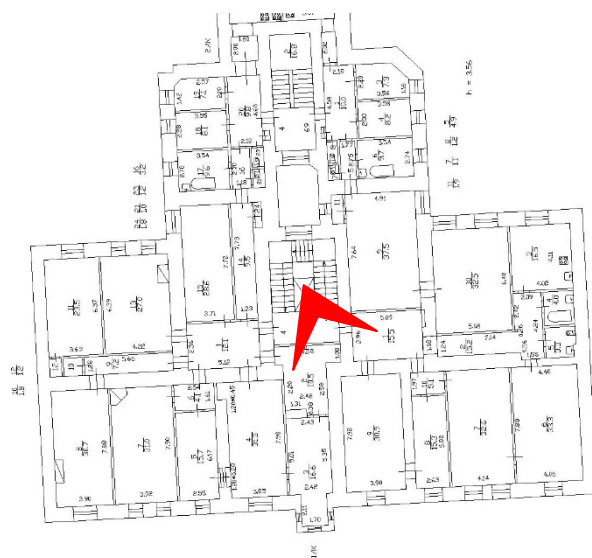
31. Парадная лестница 1ЛК. Парадный вестибюль. Общий вид.



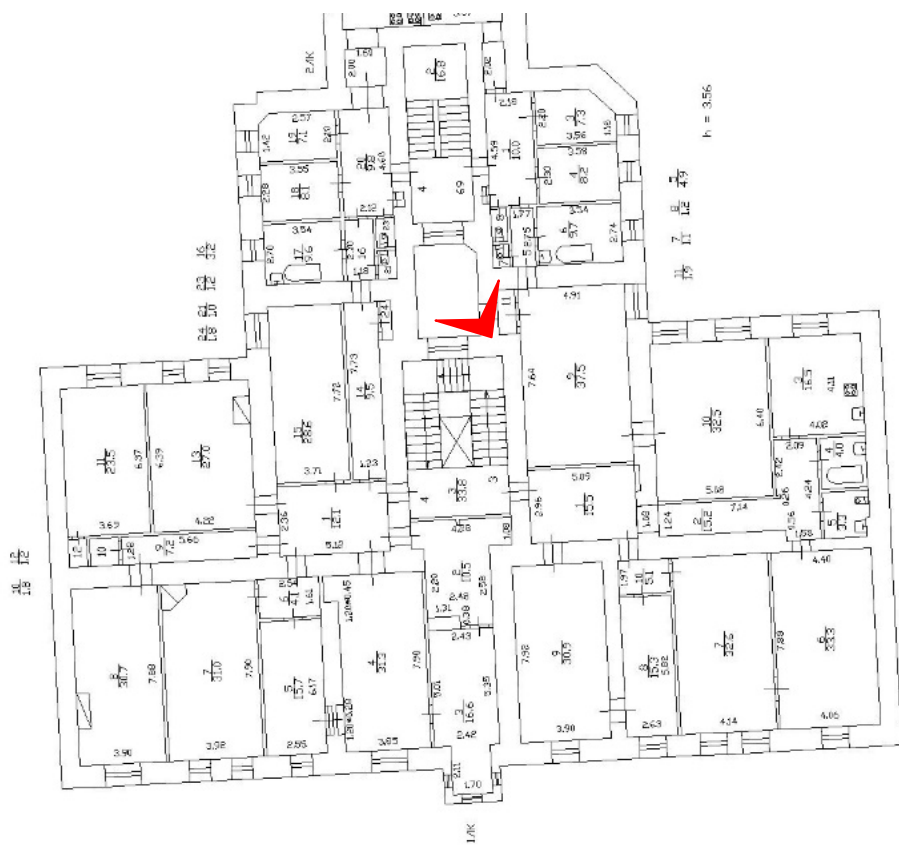
32. Парадная лестница 1ЛК. Площадка 1 этажа. Оформление пола.



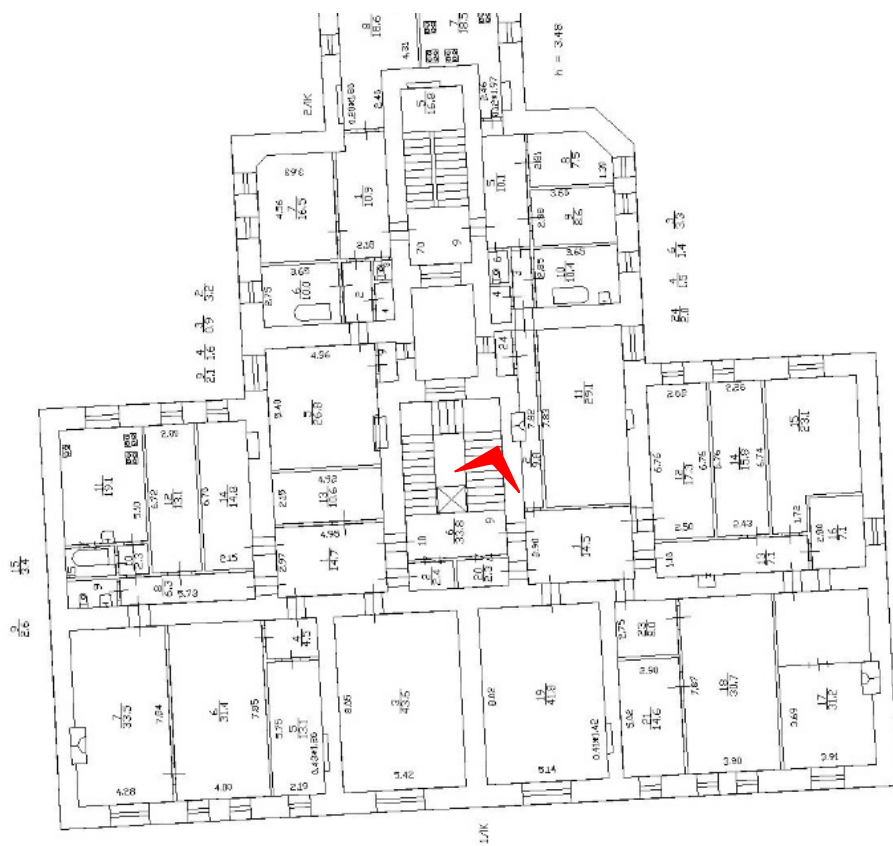
33. Парадная лестница 1ЛК. Площадка 1 этажа. Оформление потолка.




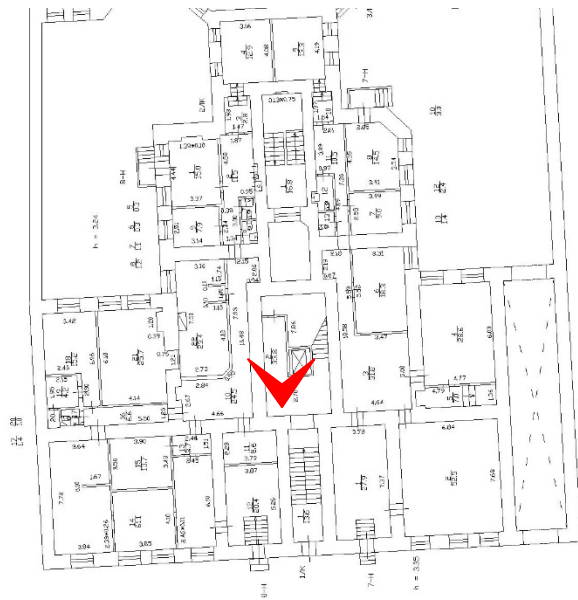
34. Парадная лестница 1ЛК. Площадка второго этажа. Дверное заполнение кв. 4.



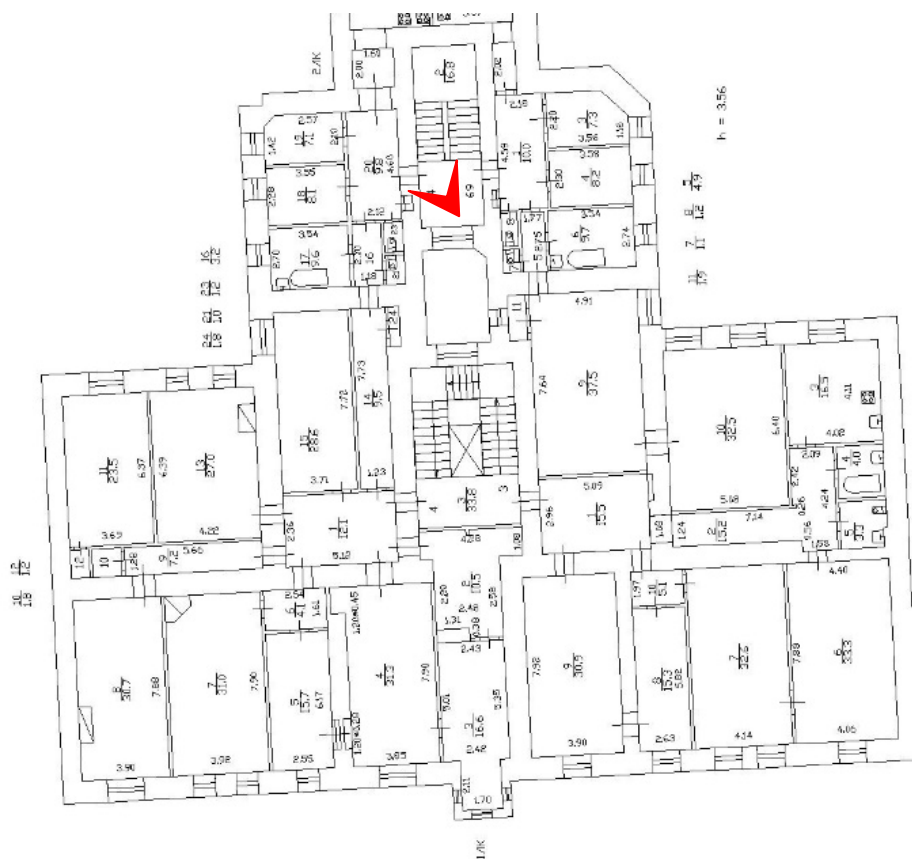
35. Парадная лестница 1ЛК. Ограждения лестницы.



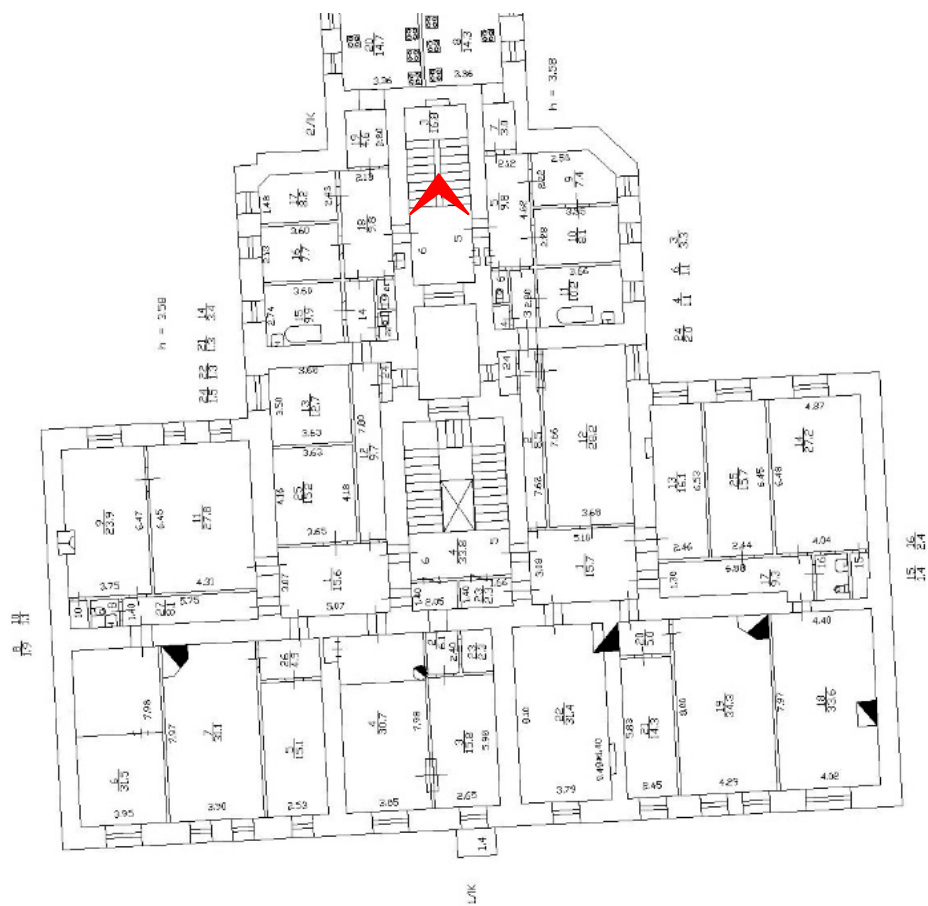
36. Парадная лестница 1ЛК. Перекрытие объема лестницы.



37. Лестница 2ЛК.

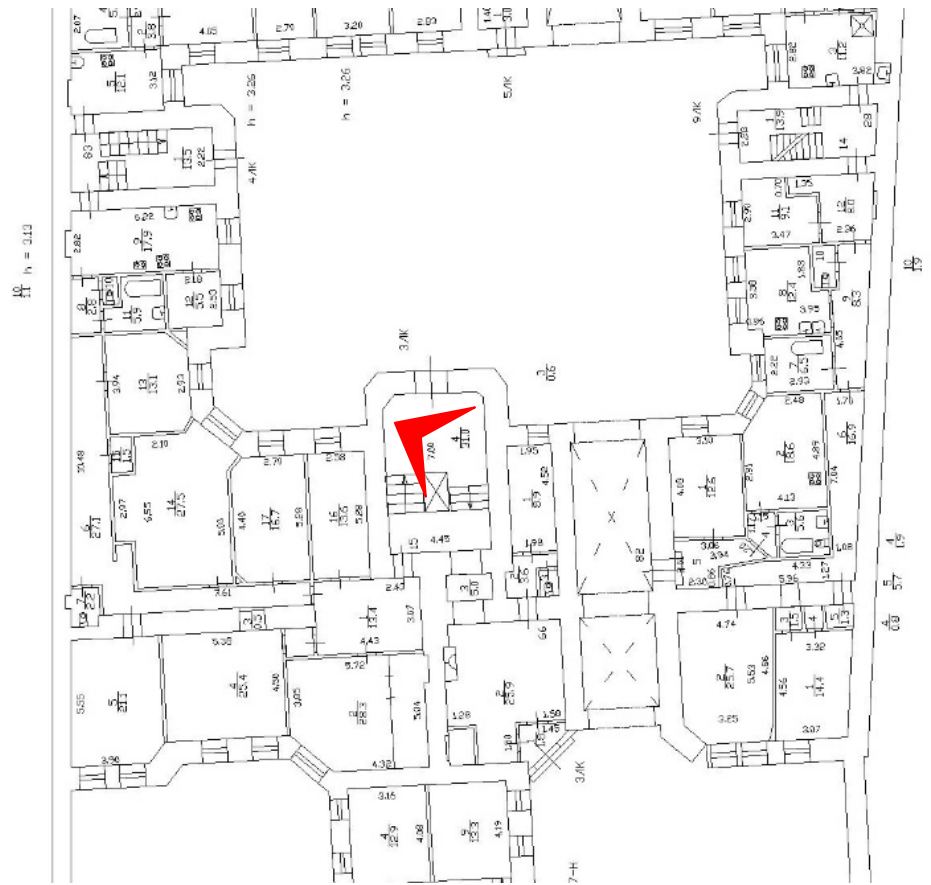


38. Лестница 2ЛК.



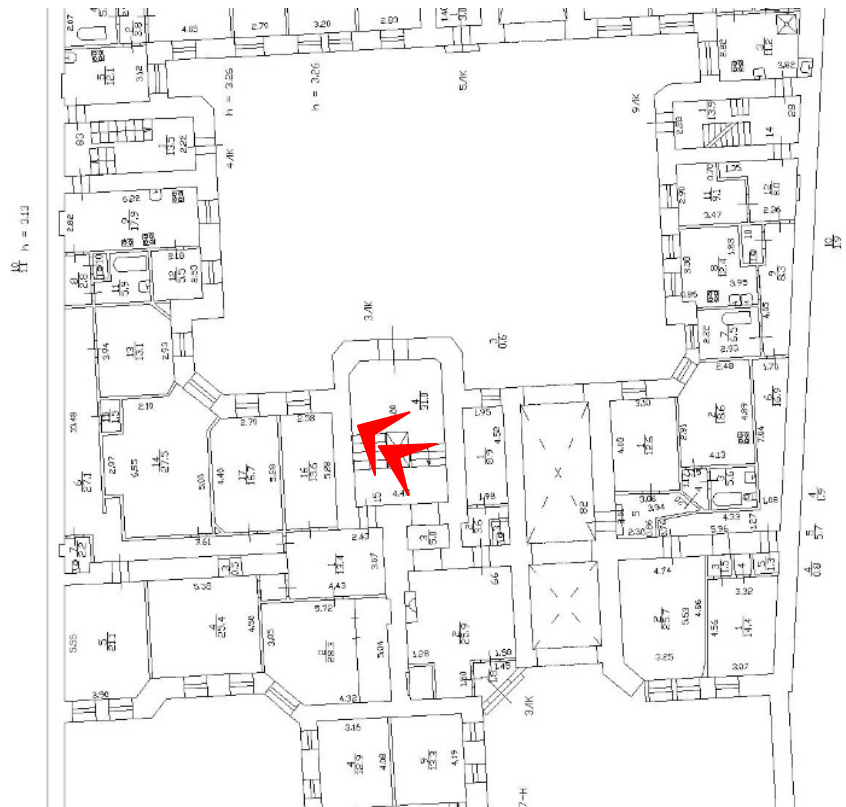
39. Лестница 2ЛК. Площадка 3 этажа.

План 1 этажа



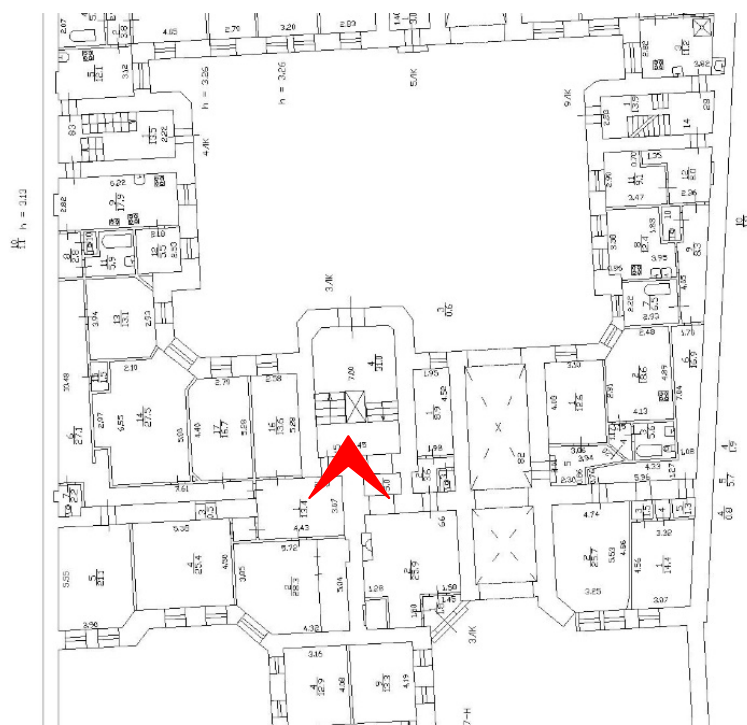
41. Лестница 3ЛК. Парадный вестибюль. Общий вид.

План 1 этажа



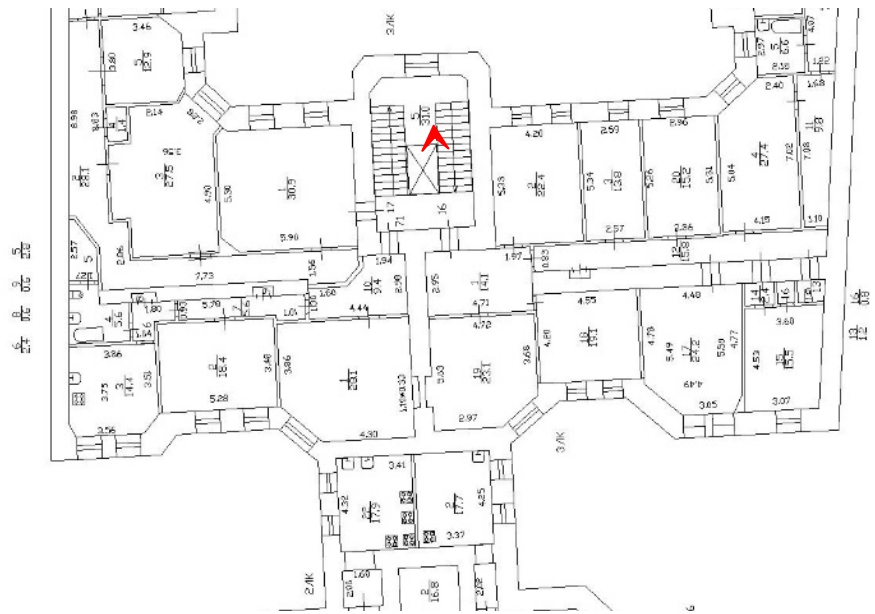
42. Лестница 3ЛК. Парадный вестибюль. Сводчатое перекрытие.

План 1 этажа



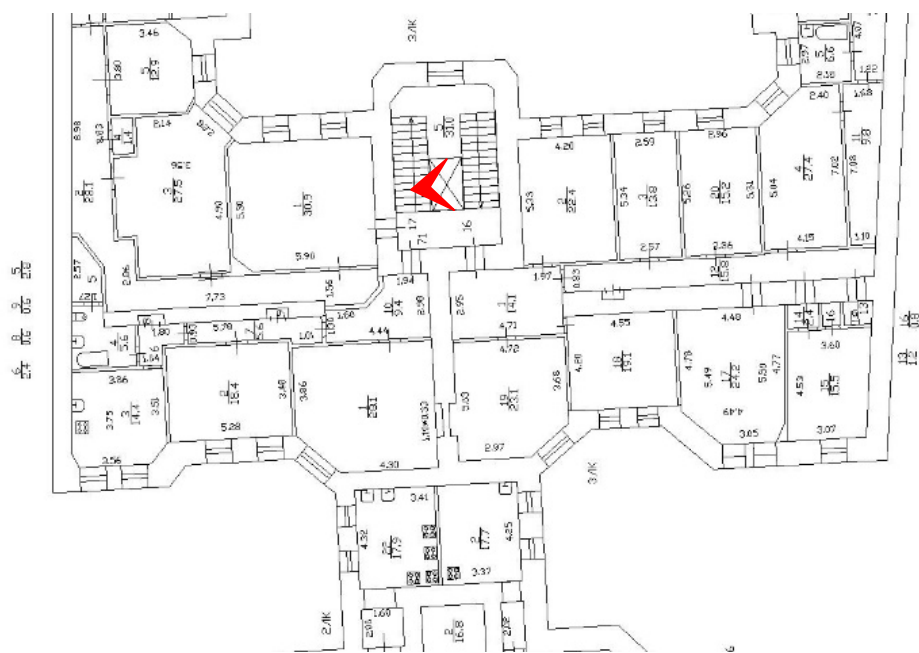
43. Лестница 3ЛК. Соединительная арка между парадным вестибюлем и основным объемом лестницы 3ЛК.

2 ЭТАЖ



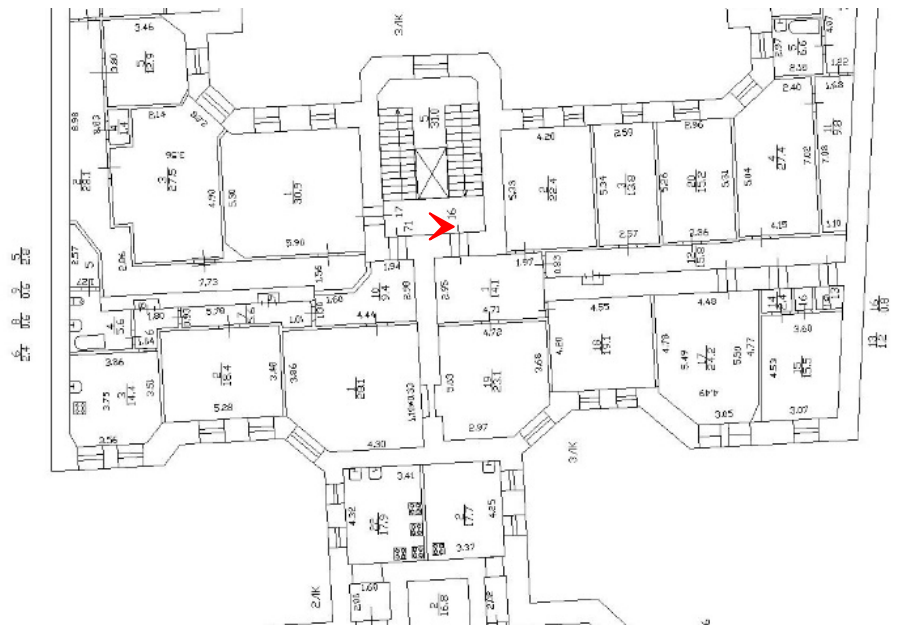
45. Лестница ЗЛК. Ограждения лестницы.

2 ЭТОЖ



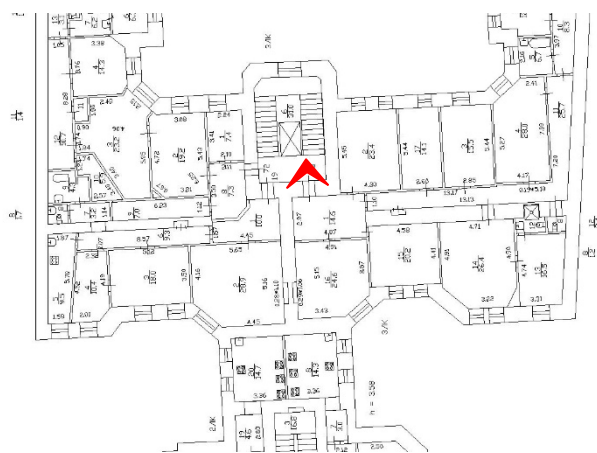
46. Лестница ЗЛК. Площадка 2 этажа.

2 ЭТАЖ



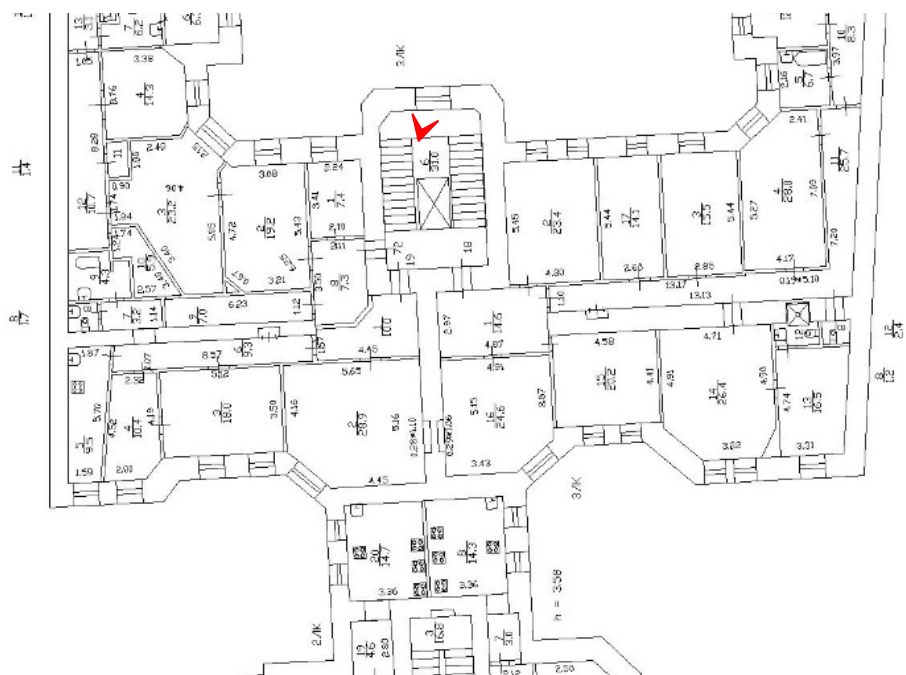
47. Лестница ЗЛК. Площадка 2 этажа. Оформление основания площадки 3 этажа.

3 Этаж



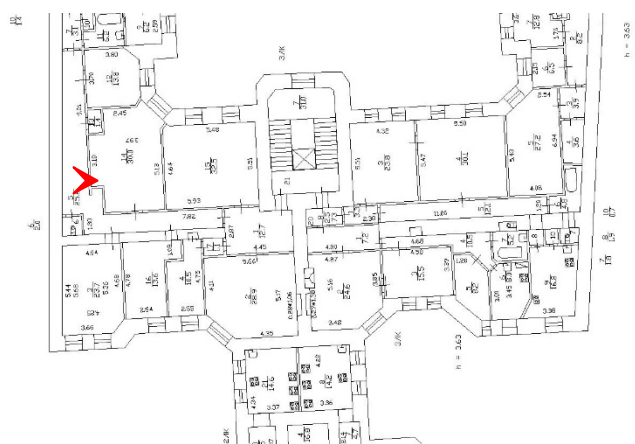
48. Лестница ЗЛК. Площадка 3 этажа. Дверное заполнение квартиры 18.

3 Этаж



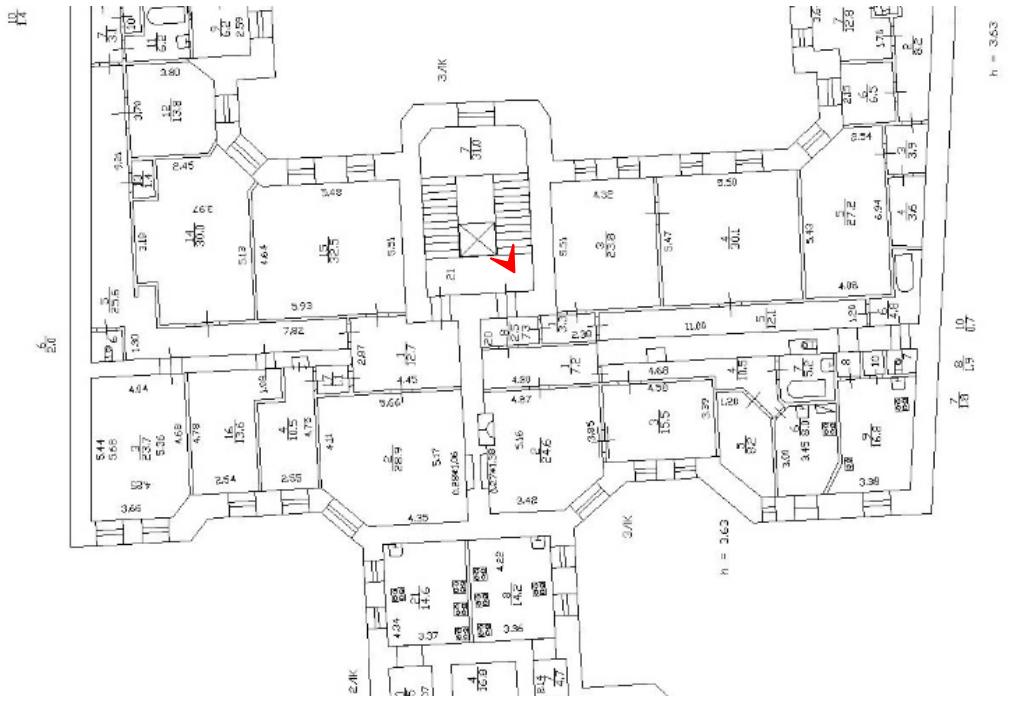
49. Лестница ЗЛК. Оформление основания площадки между 4 и 5 этажами.

План 4 этажа



50. Лестница ЗЛК. Площадка 4 этажа. Ниша с маскарном

План 4 этажа



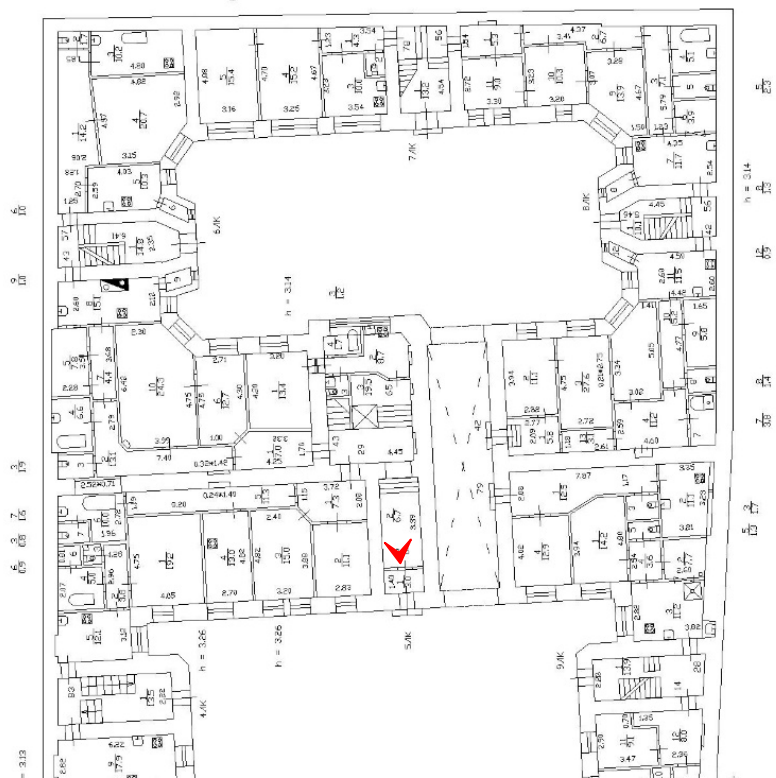
51. Лестница 3ЛК. Общий вид.



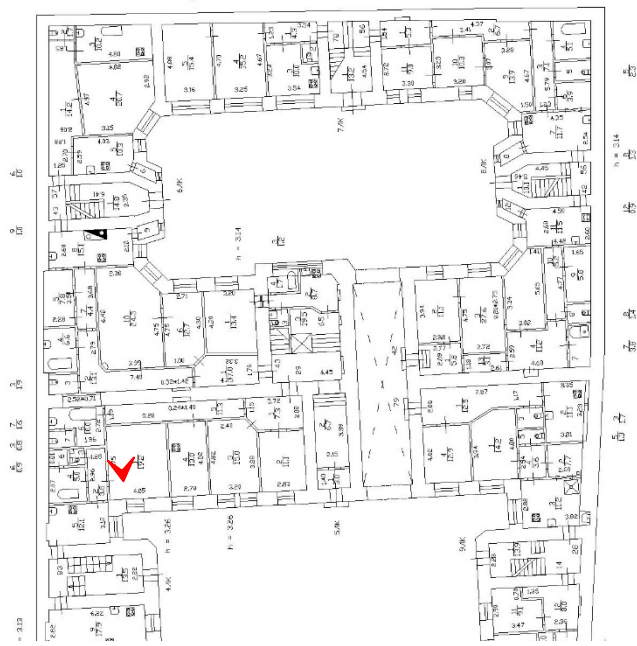
53. Лестница 4ЛК. Площадка 1 этажа.



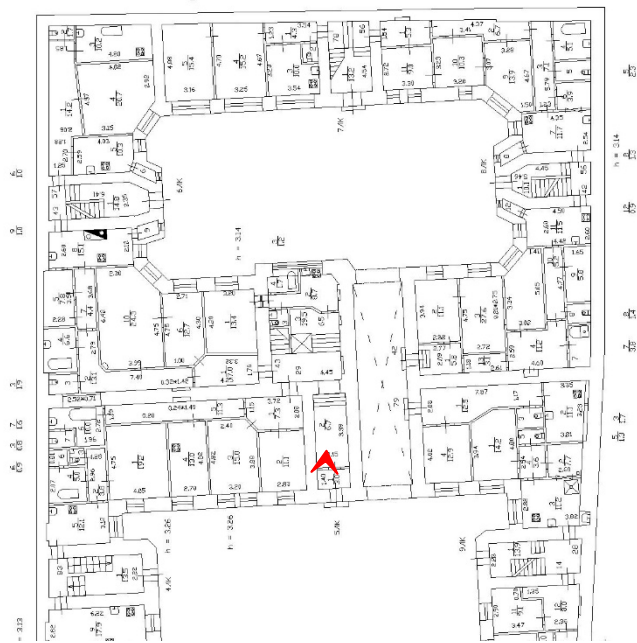
54. Лестница 4ЛК. Ограждения лестницы.



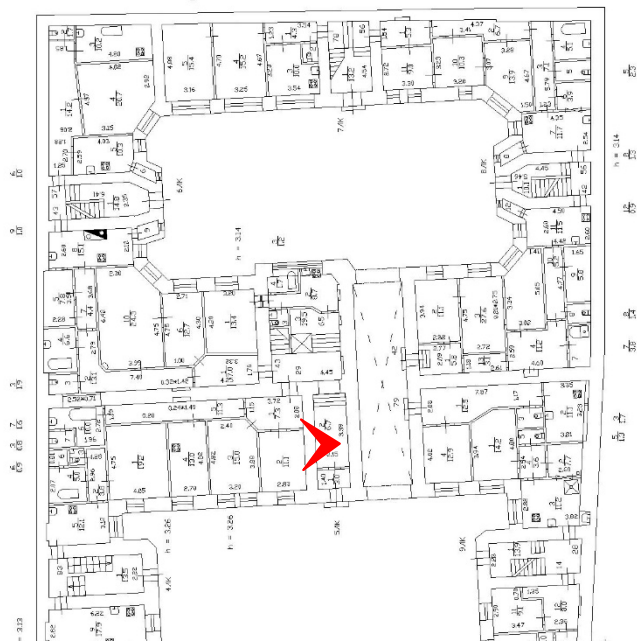
55. Лестница 5ЛК. Вестибюль. Общий вид.



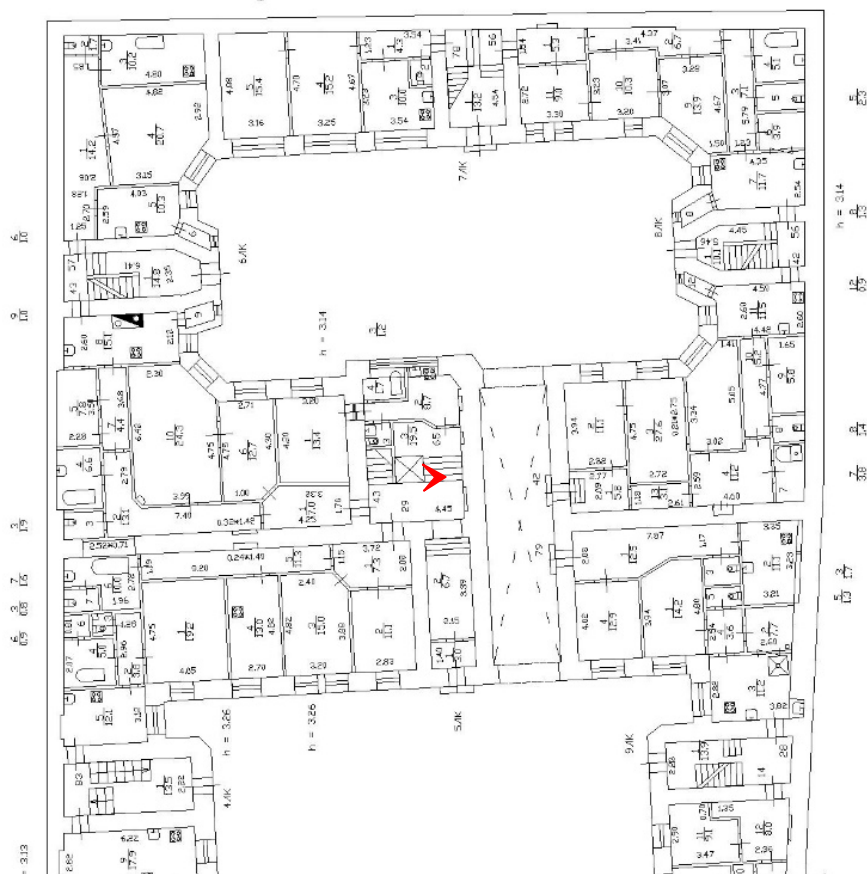
56. Лестница 5ЛК. Вестибюль. Оформление пола.



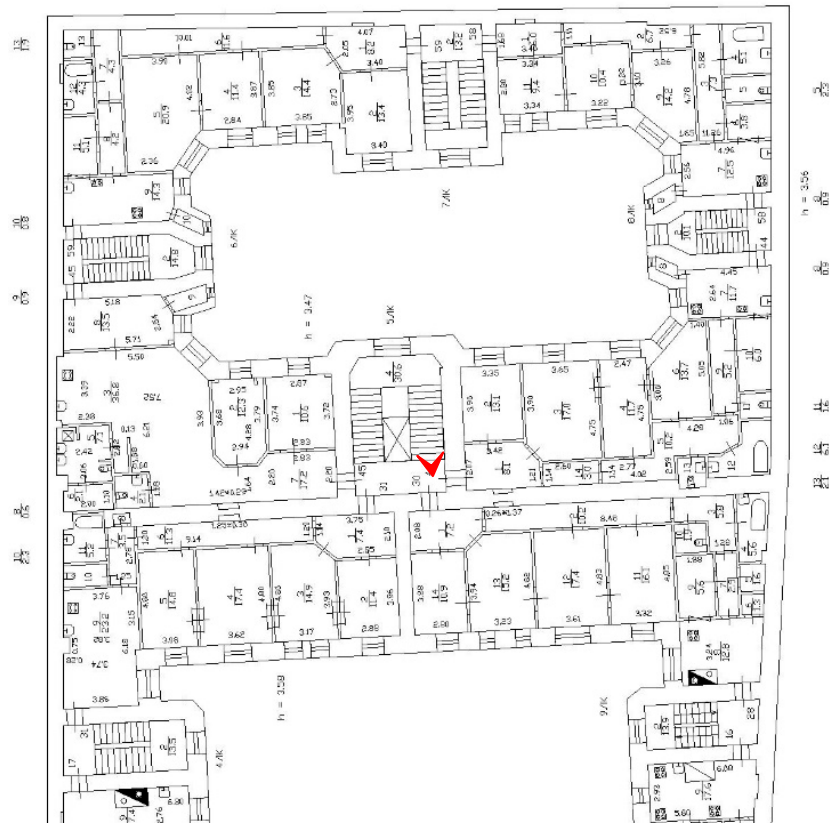
57. Лестница 5ЛК. Вестибюль. Общий вид.



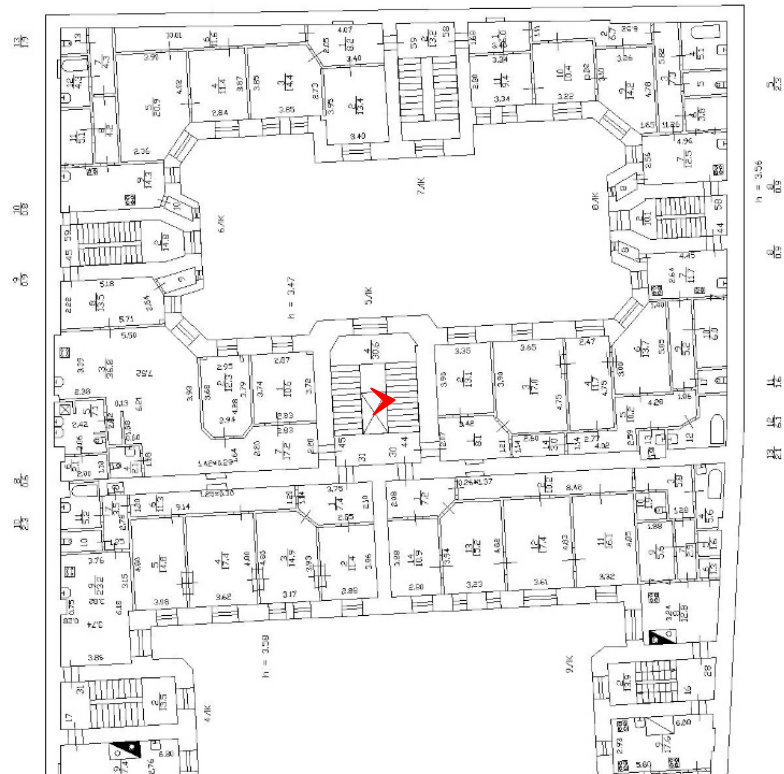
58. Лестница 5ЛК. Площадка 1 этажа. Общий вид.



59. Лестница 5ЛК. Ограждения лестницы.

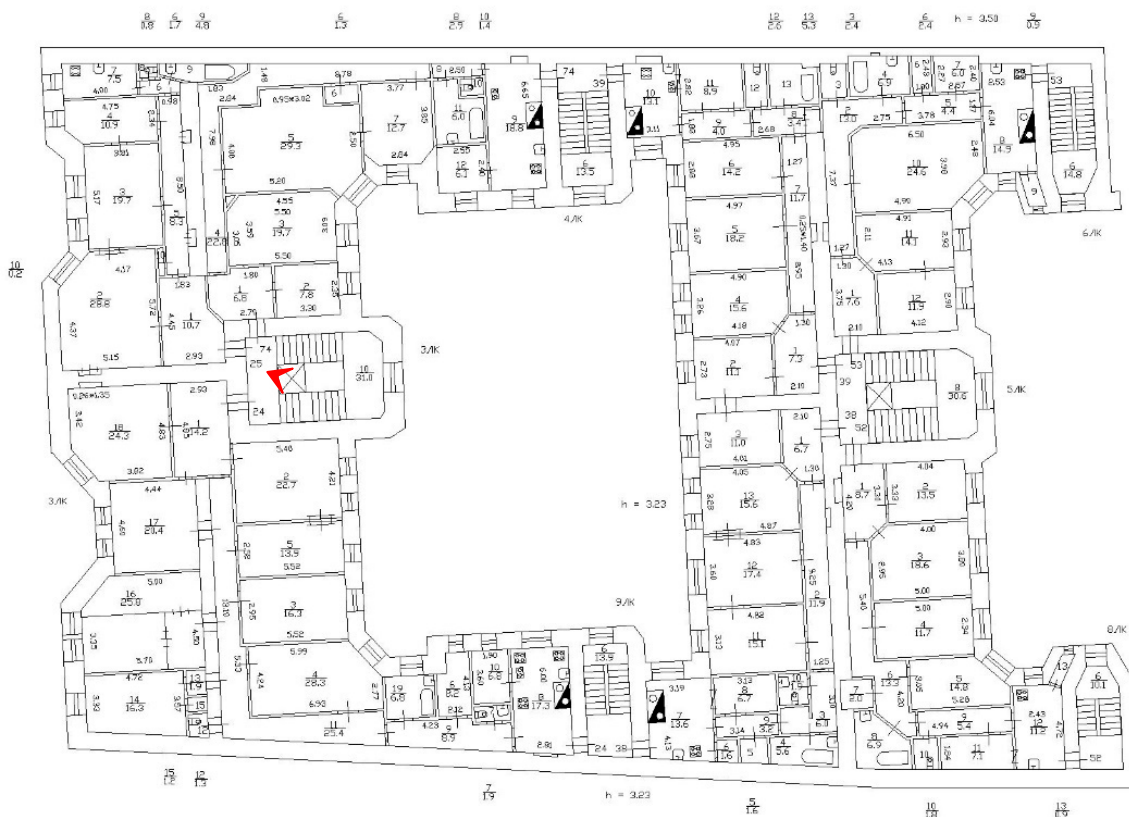


60. Лестница 5ЛК. Общий вид.



61. Лестница 5ЛК. Оформление основания площадки 3 этажа.

6 Этаж

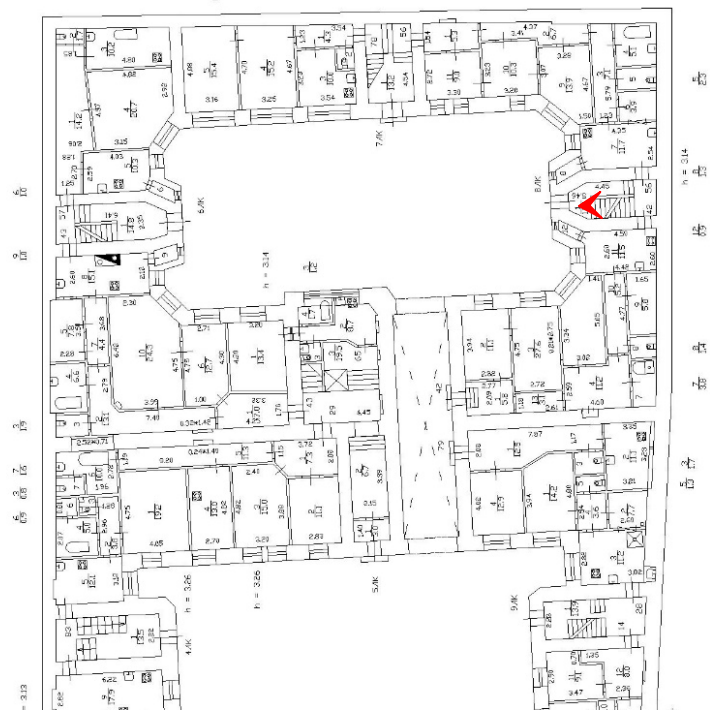


63. Лестница 5ЛК. Перекрытие объема лестницы.

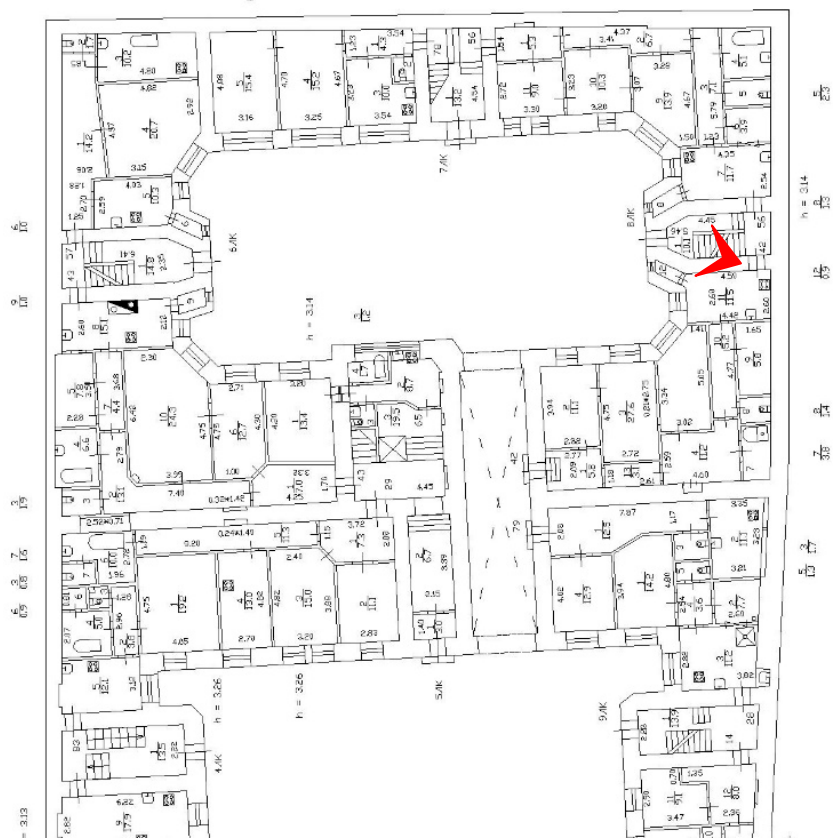
6 Этаж



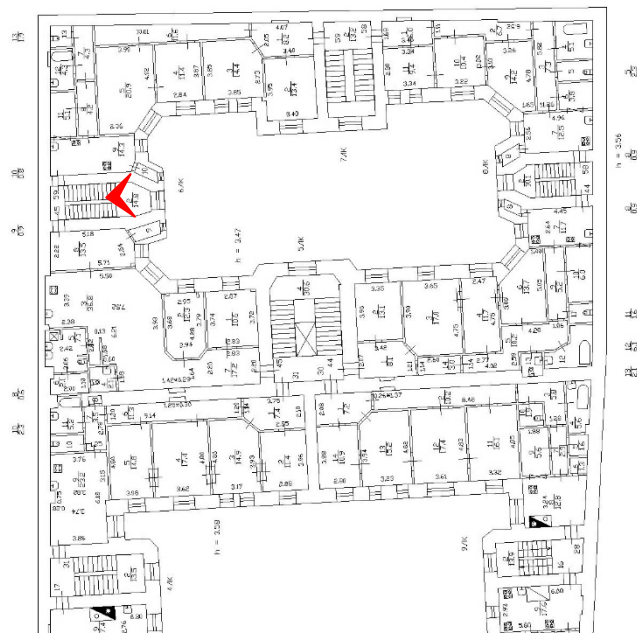
64. Лестница 9ЛК. Перекрытие объема лестницы.




65. Лестница 8 ЛК. Площадка 1 этажа. Общий вид.



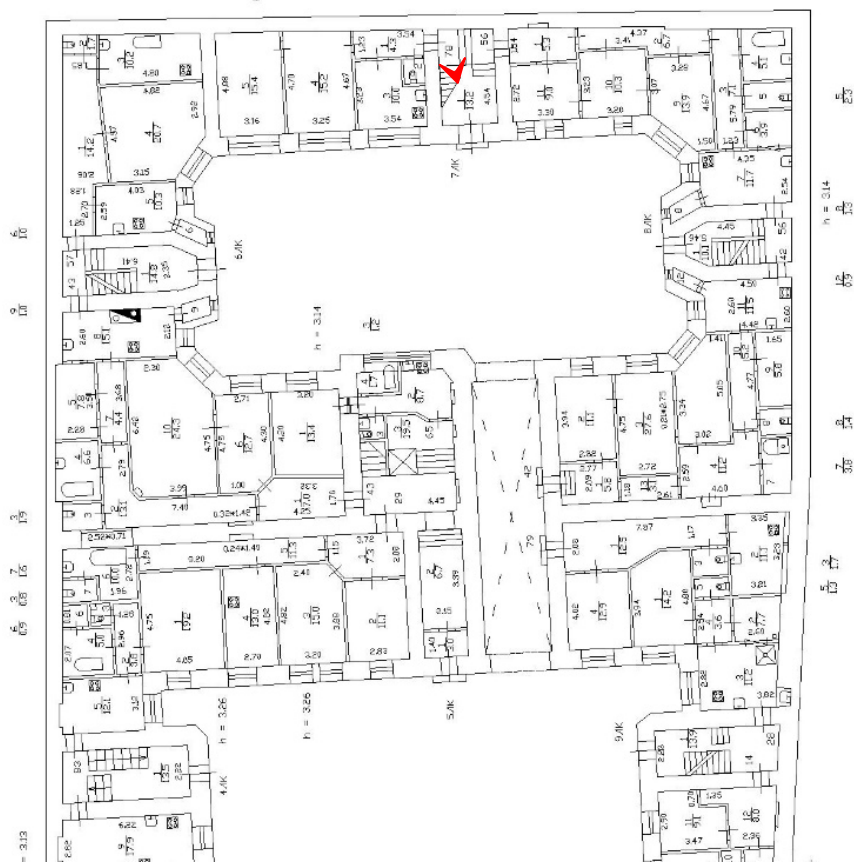
66. Лестница 8ЛК. Площадка между 1 и 2 этажами.



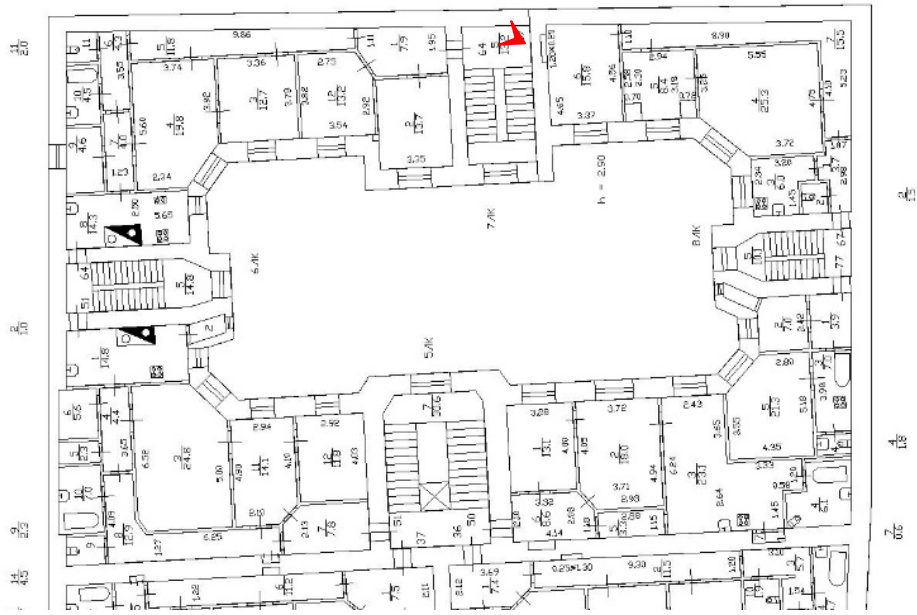
67. Лестница БЛК. Общий вид.



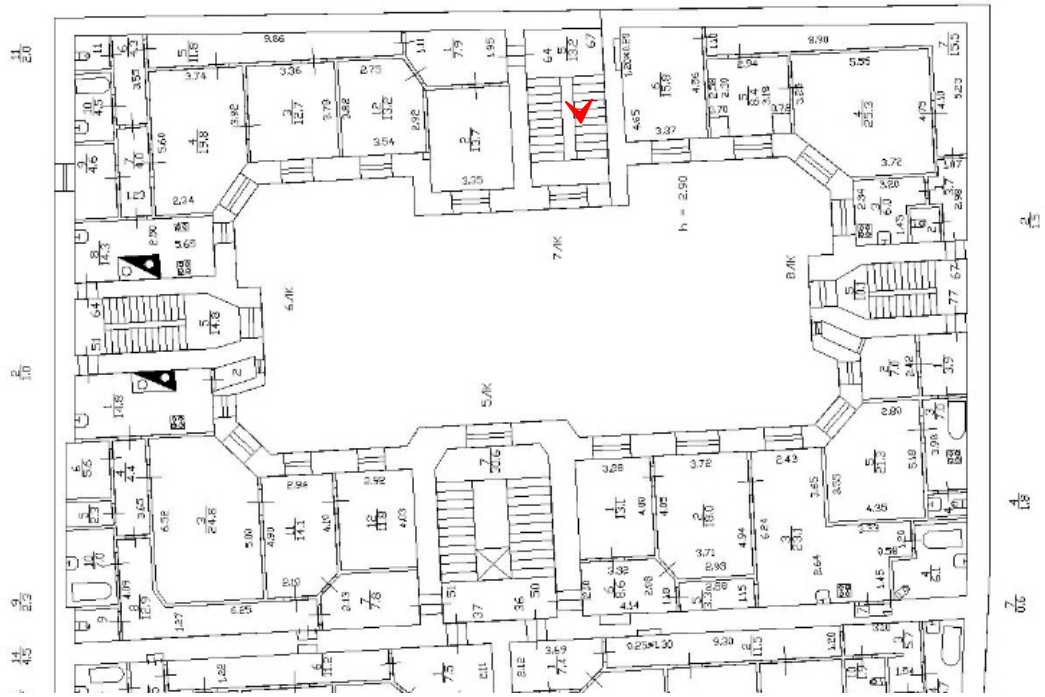
68. Лестница 7 ЛК. Площадка 1 этажа. Общий вид.



69. Лестница 7 ЛК. Ограждения лестницы.



70. Лестница 7ЛК. Площадка 5 этажа.



71. Лестница 7ЛК. Перекрытие объема лестницы.

Приложение № 7

к акту по результатам государственной историко-культурной экспертизы выявленного объекта культурного наследия «Дом А.И. Резанова», расположенного по адресу: г. Санкт-Петербург, Моховая ул., д. 28, в целях обоснования целесообразности включения выявленного объекта культурного наследия в единый государственный реестр объектов культурного наследия (памятников истории и культуры) народов Российской Федерации

Копия решения органа государственной власти об утверждении границ территории объекта культурного наследия и правового режима земельных участков в указанных границах

Заместитель председателя Комитета по государственному контролю, использованию и охране памятников истории и культуры - начальник управления государственного учета памятников

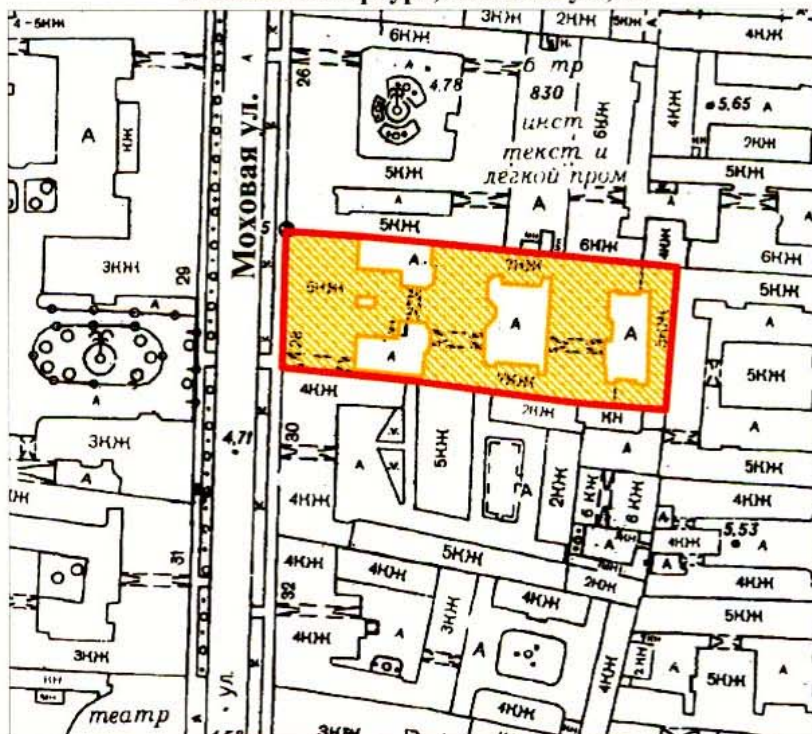
Б.М. Кириков
Б.М. Кириков

М.П.

" 24 " апреля 2002



**План границ территории
выявленного объекта культурного наследия
"Дом А. И. Резанова"**

г. Санкт-Петербург, Моховая ул., 28



масштаб 1:2000

УСЛОВНЫЕ ОБОЗНАЧЕНИЯ

-  граница территории выявленного объекта культурного наследия
-  выявленный объект культурного наследия

ПРАВИТЕЛЬСТВО САНКТ-ПЕТЕРБУРГА
КГИОП
ОГРН 1037843025527

Копия верна

Исполнитель _____ 143 / _____ /

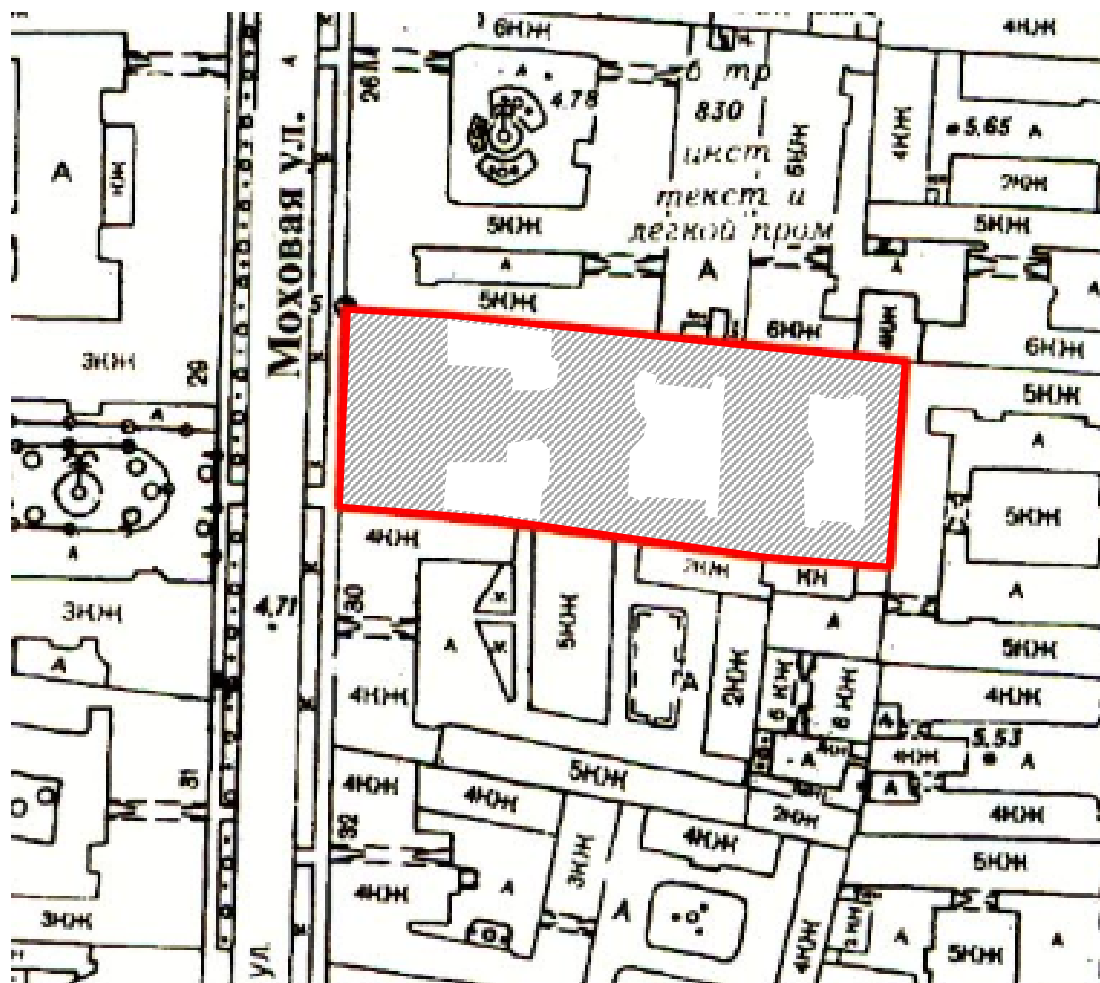
Приложение №8

к акту по результатам государственной историко-культурной экспертизы выявленного объекта культурного наследия «Дом А.И. Резанова», расположенного по адресу: г. Санкт-Петербург, Моховая ул., д. 28, в целях обоснования целесообразности включения выявленного объекта культурного наследия в единый государственный реестр объектов культурного наследия (памятников истории и культуры) народов Российской Федерации

Сведения о границах территории объекта культурного наследия, сведения о режиме использования территории объекта культурного наследия (проект границ территории объекта культурного наследия)



Проект границ территории

объекта культурного наследия регионального значения «Дом А.И. Резанова»,
расположенного по адресу: г. Санкт-Петербург, Моховая ул., д. 28, литера А

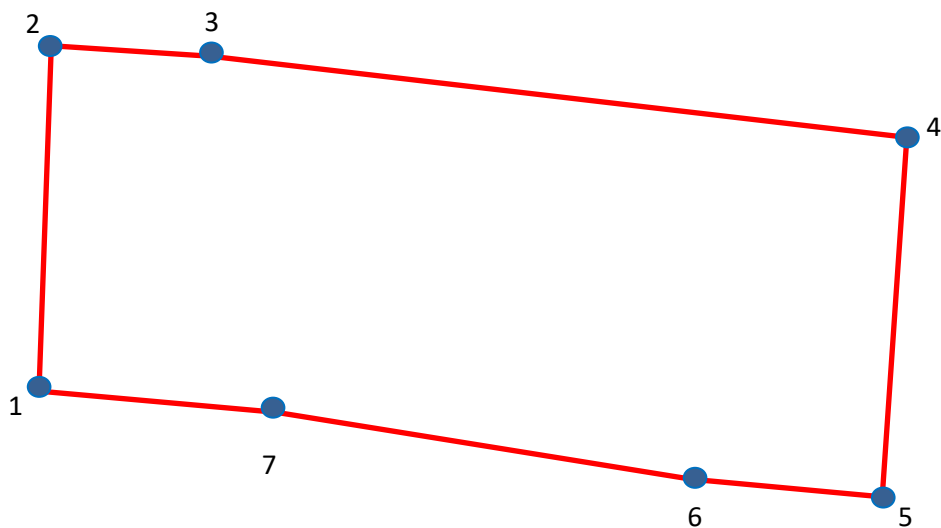


М 1:2000

Условные обозначения:

-  - границы территории объекта культурного наследия
-  - объект культурного наследия регионального значения «Дом А.И. Резанова»,
расположенного по адресу: г. Санкт-Петербург, Моховая ул., д. 28, литера А

**Схема границ территории объекта культурного наследия регионального значения
«Дом А.И. Резанова», расположенного по адресу: г. Санкт-Петербург, Моховая ул.,
д. 28, литера А**



— - границы территории объекта культурного наследия регионального значения
«Дом А.И. Резанова», расположенного по адресу: г. Санкт-Петербург, Моховая ул., д. 28,
литера А

- 1 - номера характерных (поворотных) точек

**Координаты характерных (поворотных) точек границ территории объекта
культурного наследия регионального значения «Дом А.И. Резанова»,
расположенного по адресу: г. Санкт-Петербург, Моховая ул., д. 28, литера А**

| Номер характерной (поворотной) точки | Координаты характерных (поворотных) точек в СК – 64 (м) | |
|---|--|-----------|
| | X | Y |
| 1 | 2 | 3 |
| 1 | 94909,78 | 115374,70 |
| 2 | 94944,22 | 115376,10 |
| 3 | 94642,54 | 115393,60 |
| 4 | 94934,28 | 115473,82 |
| 5 | 94898,72 | 115470,60 |
| 6 | 94900,12 | 115447,22 |
| 7 | 94905,16 | 115405,64 |

**Режим использования территории объекта культурного наследия
регионального значения «Дом А.И. Резанова», расположенного по адресу: г. Санкт-
Петербург, Моховая ул., д. 28, литера А**

1. На территории объекта культурного наследия запрещаются строительство объектов капитального строительства и увеличение объемно-пространственных характеристик существующих на территории объекта культурного наследия объектов капитального строительства; проведение земляных, строительных, мелиоративных и иных работ, за исключением работ по сохранению объекта культурного наследия или его отдельных элементов, сохранению историко-градостроительной или природной среды объекта культурного наследия.

2. На территории объекта культурного наследия разрешается ведение хозяйственной деятельности, не противоречащей требованиям обеспечения сохранности объекта культурного наследия и позволяющей обеспечить функционирование объекта культурного наследия в современных условиях.

3. Требования к осуществлению деятельности в границах территории объекта культурного наследия устанавливаются законодательством Российской Федерации и Санкт-Петербурга об объектах культурного наследия.

Приложение №9
к акту по результатам государственной историко-культурной экспертизы выявленного объекта культурного наследия «Дом А.И. Резанова», расположенного по адресу: г. Санкт-Петербург, Моховая ул., д. 28, в целях обоснования целесообразности включения выявленного объекта культурного наследия в единый государственный реестр объектов культурного наследия (памятников истории и культуры) народов Российской Федерации

Копия распоряжения об определении предмета охраны



ПРАВИТЕЛЬСТВО САНКТ-ПЕТЕРБУРГА
КОМИТЕТ ПО ГОСУДАРСТВЕННОМУ КОНТРОЛЮ, ИСПОЛЬЗОВАНИЮ
И ОХРАНЕ ПАМЯТНИКОВ ИСТОРИИ И КУЛЬТУРЫ
РАСПОРЯЖЕНИЕ

окуд

11 АВГ 2014

№ 10-469

**Об определении предмета охраны
выявленного объекта культурного наследия
«Дом А.И. Резанова»**

1. Определить предмет охраны выявленного объекта культурного наследия «Дом А.И. Резанова», расположенного по адресу: Санкт-Петербург, Центральный район, Моховая ул., д. 28, литера А (Моховая ул., 28), согласно приложению к настоящему распоряжению.

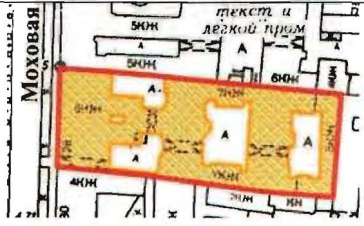

2. Заместителю начальника отдела государственного учета объектов культурного наследия обеспечить размещение настоящего распоряжения в электронной форме в локальной компьютерной сети КГИОП.


3. Контроль за выполнением распоряжения остаётся за заместителем председателя КГИОП – начальником управления государственного учета объектов культурного наследия.

Заместитель председателя КГИОП –
начальник управления государственного учета
объектов культурного наследия

Г.Р. Аганова

Предмет охраны
 выявленного объекта культурного наследия
 «Дом А. И. Резанова»
 Санкт-Петербург, Центральный район, Моховая ул., д. 28, литера А
 (Моховая ул., 28)

| № п/п | Видовая принадлежность предмета охраны | Предмет охраны | Фотофиксация |
|-------|--|---|--|
| 1 | 2 | 3 | 4 |
| 1. | Объемно-пространственное и планировочное решение территории: | местоположение и градостроительные характеристики здания, его роль в композиционно-планировочной структуре квартала; габариты внутренних дворов. |  |
| 2. | Объемно-пространственное решение: | <p>пятиэтажное на подвале здание, сложное в плане, состоящее из лицевого и трех дворовых корпусов, образующих пять внутренних дворов;</p> <p>крыша лицевого корпуса, ее конфигурация и габариты, включая высотные отметки конька и карнизов; исторические высотные отметки карнизов и существующие высотные отметки коньков крыш дворовых корпусов;</p> <p>воротные проезды – историческое местоположение (лицевой и дворовые корпуса), конфигурация (прямоугольные (в дворовых корпусах) и с полуциркульным завершением (в лицевом корпусе), габариты, оформление проезда лицевого корпуса (руст, трехчастный замковый камень).</p> |     |
| 3. | Конструктивная система: | <p>исторические наружные и внутренние капитальные стены, их местоположение, материал (кирпич);</p> <p>междуэтажные перекрытия – местоположение;</p> |  |

| | | | |
|----|--|--|--|
| | | <p>своды: крестовые на подпружных арках, цилиндрические и уплощенные коробовые с распалубками;</p> <p>одномаршевая межстенная известняковая лестница, ведущая из вестибюля к площадке 1-го этажа;</p> <p>исторические межэтажные лестницы, их местоположение, конструкция, тип, габариты, материал ступеней, материал, техника исполнения и рисунок ограждений и поручней;</p> <p>межэтажная трехмаршевая лестница с известняковыми ступенями и кованым металлическим ограждением, ее историческое местоположение, конструкция, тип, габариты, рисунок ограждения (фигурные ажурные стойки стилизованного растительного рисунка).</p> |   |
| 4. | Объемно-планировочное решение: | историческое объемно-планировочное решение в габаритах капитальных стен; исторические габариты помещений с сохранившейся отделкой. | |
| 5. | Архитектурно-художественное решение фасадов: | <p>лицевой фасад, его архитектурно-художественное решение, центрально-симметричная композиция, акцентированная боковыми раскреповками в одну световую ось и центральной раскреповкой в три световые оси;</p> <p>цоколь, облицованный известняковой скобой;</p> <p>материал и характер обработки фасадной поверхности – окрашенная гладкая и фактурная штукатурка, обработанная под линейный руст в уровне 2-3-го этажей раскреповок, кирпичная кладка;</p> <p>эркер на орнаментированных оштукатуренных кронштейнах, в уровне 2-го этажа центральной световой оси, с балконом в завершении;</p> <p>балкон в одну световую ось (в уровне 3-го этажа, в завершении эркера), с оштукатуренным балюстрадным ограждением с гладкими опорными тумбами;</p> <p>проем балконной двери – местоположение, конфигурация (прямоугольный), габариты, оформление (профилированные штукатурные наличники, филенчатые лопатки);</p> <p>историческая конструкция, материал (дерево) и цвет (по результатам расчисток и материалам архивных исследований) заполнения проемов балконных дверей;</p> |   |

балкон в две световые оси, на оштукатуренных кронштейнах*, с кованым ажурным ограждением (рисунок – стилизованный растительный орнамент);

* утрачены

проем балконной двери – местоположение, конфигурация (прямоугольный), габариты, оформление (оштукатуренные пилястры со стилизованными капителями);

дверной проем – историческое местоположение, конфигурация (прямоугольный), габариты, оформление (профилированный штукатурный наличник, пояс меандра, иоников, рустованные пилястры со стилизованными ионическими капителями с растительными элементами);

исторические конструкция, материал (дерево), цвет и оформление (по материалам архивных исследований) дверного заполнения;

исторические оконные проемы цокольного, 1-5-го этажей – местоположение, конфигурация (полуциркульный, прямоугольные, с полуциркульными завершениями), габариты;

исторические материал (дерево), конструкция, цвет (по результатам расчисток и материалам архивных исследований) и рисунок расстекловки заполнений оконных проемов, единообразии их цветового решения;

оформление оконных проемов – профилированные штукатурные наличники, включая раскрепованные, орнаментальные пояса, пилястры и каннелированные полуколонны со стилизованными капителями, лучковые и треугольные сандрики с орнаментальными поясами, лепные гирлянды, филенки, в том числе контррельефные, профилированные подоконные выступы;



филенчатый фриз фактурной штукатурки, профилированные межэтажные и подоконные карнизы, гладкие фризы, орнаментальный пояс;

фриз с филенками «алмазная грань», круглыми розетками и лепными композициями из ваз с плодами, дубовых ветвей, лент и факелов;

пояса ложчатого орнамента и иоников;

венчающий профилированный раскрепованный карниз;

гладкие пилястры в межоконных простенках 5-го этажа, лепная композиция из картуша, волют, пальметты и растительных элементов*;

* в центре картуша поздняя пятиконечная звезда

фасады четырех дворов и двора-колодца, их историческое архитектурно-художественное решение:

цоколь, облицованный известняковой скобой;

материал и характер обработки фасадной поверхности – окрашенная гладкая штукатурка;

ризалиты лестниц;



дверные проемы – историческое местоположение, конфигурация (прямоугольные), габариты, оформление (профилированные штукатурные наличники, треугольные сандрики на орнаментированных кронштейнах, картуши с растительными элементами и рельефными надписями «МСМХІV ОР»), женские маскароны;

исторические конструкция (с прямоугольными остекленными фрамугами), материал (дерево), цвет (по материалам архивных исследований) и оформление заполнения дверных проемов*;

* частично утрачены

исторические оконные проемы цокольного и 1-го этажей – местоположение, конфигурация (прямоугольные), ширина и верхняя отметка,

исторические оконные проемы 2-5-го этажей – местоположение, габариты, конфигурация (прямоугольные, с коробовыми завершениями);

исторические материал (дерево), конструкция, цвет (по результатам расчисток и материалам архивных исследований) и рисунок расстекловки заполнения оконных проемов;

профилированная тяга; гладкие пилястры в межоконных простенках 1-го этажа южного двора;



венчающий профилированный карниз;

межевая стена по южной границе южного двора, оформленная гладкими пилястрами, контррельефными прямоугольными филенками и львиными маскаронами, с нишей с конховым завершением и профилированным обрамлением, фланкированной оштукатуренными полуколоннами, антаблемент с профилированным карнизом, ложная балюстрада с гладкими опорными тумбами над нишей.



| | | | |
|----|--|--|--|
| 6. | <p>Декоративно-художественное оформление интерьеров, предметы декоративно-прикладного искусства:</p> | <p>парадный вход с Моховой ул.:</p> <p>тамбур: оформление стен – орнаментальная тяга, парные пилястры с отрезками антаблемента, уплощенный кирпичный руст в нижней части стен;</p> <p>исторические конструкция (двустворчатое, с остекленной фрамугой с полуциркульным завершением) материал (дерево), цвет (по материалам архивных исследований) заполнения проема тамбура;</p> <p>наливное покрытие пола мраморной крошкой черного и белого цветов (рамки и бордюры);</p> <p>парадная лестница: исторические двустворчатые деревянные заполнения дверных проемов, ведущих в квартиры, оформление (по 4 фигурейные филенки в каждой створке);</p> <p>частичное остекление оконных заполнений матовыми стеклами с рисунком (рамки и растительные элементы);</p> <p>квартира № 1, комната площадью 30 кв.м.:</p> <p>угловая одноярусная печь, облицованная белыми изразцами с росписью: с высоким цоколем, фризом, карнизом, аттиком; по всей поверхности трафаретная роспись, изображающая крупные цветы, завитки, листья;</p> |      |
|----|--|--|--|

| | | |
|--|--|--|
| | <p>квартиры № 2, 68, объединенные комнаты 13, 14, 15: угловой двухъярусный камин: нижний ярус, облицованный белым мрамором, с филенчатым фризом с каннелюрами, пилястрами по боковым сторонам с капителями в виде каннелированных консолей; портал топки в виде литой чугунной арки, архивольт орнаментирован жемчужником, листьями и картушем в замке; верхний ярус, облицованный белыми глазурованными изразцами, с профилированным карнизом и латунной фурнитурой;</p> <p>оформление плафона – центральная лепная розетка с растительным орнаментом, угловые лепные композиции из акантовых цветов;</p> <p>профилированный карниз по периметру плафона, тяги; падуга;</p> <p>квартира № 4, комнаты площадью 31,0 и 23,5 кв.м.:</p> <p>угловой двухъярусный печь-камин: нижний ярус, облицованный белым мрамором, боковины декорированы волютами и акантом, филенка с рельефной цветочной гирляндой, во фризе розетки и филенки с лавровыми гирляндами; верхний ярус, облицованный белыми рельефными изразцами, с фризом и карнизом;</p> <p>квартира № 17, комната площадью 30,9 кв.м.:</p> <p>оформление плафона – по периметру и в центральной части растительный орнамент;</p> <p>квартира № 20, комната площадью 24,6 кв.м.:</p> <p>средистенный одноярусный камин, облицованный искусственным мрамором серого цвета с синими прожилками: полуциркульный топочный проем с чугунным порталом, декорированным пальметтами; фигурная полочка, архивольт каннелирован и декорирован «жемчужником» и «бусами»; таган чугунный;</p> |     |
|--|--|--|





| | | |
|--|---|---|
| | <p>квартира № 22, комната площадью 24,6 кв.м.:</p> <p>оформление плафона – центральная лепная розетка цветочного орнамента; пояс иоников по периметру плафона;</p> <p>средистенный одноярусный камин, облицованный светло-серым мрамором, по периметру прямоугольного топочного проема филенки с профилем по периметру;</p> <p>комната площадью 26,4 кв.м.:</p> <p>оформление плафона – центральная лепная розетка из листьев аканта и пальметт, пояс иоников по периметру плафона;</p> <p>квартира № 37, комната площадью 12 кв.м.:</p> <p>оформление плафона – центральная лепная розетка из листьев и «бус»;</p> <p>двустворчатое деревянное полусветлое дверное заполнение с 8 матовыми стеклами с рисунком в виде рамки с листьями по углам в каждой створке;</p> <p>комната площадью 15 кв.м.:</p> <p>оформление плафона – центральная лепная розетка из геометрических элементов в круге, окруженном ветвями в шестиугольном поле с гирляндами и двумя вазонами по осям;</p> <p>одностворчатое деревянное полусветлое дверное заполнение с остекленной фрамугой;</p> <p>комната площадью 18 кв.м.:</p> <p>оформление плафона – центральная лепная розетка из растительно-геометрических элементов в двух ромбах и ветвей на четырех осях.;</p> <p>одностворчатое деревянное полусветлое дверное заполнение с остекленной фрамугой;</p> <p>комната площадью 16 кв.м.:</p> <p>оформление плафона – центральная лепная ромбовидная розетка из аканта, завитков и листьев.</p> |   |
|--|---|---|





Приложение №10
к акту по результатам
государственной историко-
культурной экспертизы выявленного
объекта культурного наследия «Дом
Е.К. Эренберга», расположенного по
адресу: г. Санкт-Петербург, Моховая
ул., д. 4, литера А, в целях
обоснования целесообразности
включения выявленного объекта
культурного наследия в единый
государственный реестр объектов
культурного наследия (памятников
истории и культуры) народов
Российской Федерации

**Описание особенностей объекта, являющихся основаниями для
включения его в Реестр и подлежащих обязательному сохранению
(проект предмета охраны объекта культурного наследия)**





**Проект предмета охраны
объекта культурного наследия регионального значения «Дом А.И. Резанова»,
расположенного по адресу: г. Санкт-Петербург, Моховая ул., д. 28, литера А**






| № пп | Видовая принадлежность предмета охраны | Элементы предмета охраны | Фотофиксация |
|---------|--|--|--|
| 1 | 2 | 3 | 4 |
| 1 | Объемно-пространственное решение: | <p>пятиэтажное с мансардой здание на подвале, сложное в плане, состоящее из лицевого и трех дворовых корпусов, образующих пять внутренних дворов;</p> <p>крыша лицевого корпуса, ее конфигурация и габариты, включая высотные отметки конька и карнизов; исторические высотные отметки карнизов и существующие высотные отметки коньков крыш дворовых корпусов;</p> <p>воротные проезды - историческое местоположение (лицевой и дворовые корпуса), конфигурация (прямоугольные (в дворовых корпусах) и с полуциркульным завершением (в лицевом корпусе), габариты, оформление проезда лицевого корпуса (руст, трехчастный замковый камень).</p> |    |


| 1 | 2 | 3 | 4 |
|---|---------------------------------------|--|--|
| | | |  |
| 2 | <p>Конструктивная система здания:</p> | <p>наружные и внутренние капитальные стены: материал (кирпич); исторические отметки плоских междуэтажных перекрытий;</p> <p>своды: крестовые на подпружных арках, цилиндрические и уплощенные коробовые с распалубками; крестовые, своды «Монье» в основании лестничных площадок</p> |    |



| 1 | 2 | 3 | 4 |
|---|---|--|--|
| | | <p>одномаршевая межстенная лестница, ведущая из вестибюля к площадке 1-го этажа; материал ступеней (известняк); поручни - вид материала (дерево), конфигурация (профиль).</p> <p>межэтажная трехмаршевая лестница ЛК1 с известняковыми ступенями и кованым металлическим ограждением, ее историческое местоположение, конструкция, тип, габариты, рисунок ограждения (фигурные ажурные стойки стилизованного растительного рисунка).</p> <p>лестница ЛК2 - местоположение, конструкция (на сводах), тип (двухмаршевая), габариты, вид материала ступеней (известняк);</p> <p>Лестница ЛК3 - местоположение, конструкция (на косоурах), тип (двухмаршевая), габариты, вид материала ступеней (известняк);</p> |     |







| 1 | 2 | 3 | 4 |
|---|--|--|--|
| | | <p>ограждение лестницы - вид материала (металл), техника исполнения (ковка), рисунок (фигурные ажурные стойки стилизованного растительного рисунка); поручни - вид материала (дерево), конфигурация (профиль).</p> <p>Лестница ЛК5 - местоположение, конструкция (на косоурах), тип (двухмаршевая), габариты, вид материала ступеней (известняк);</p> <p>ограждение лестницы - вид материала (металл), техника исполнения (ковка), рисунок (стилизованный растительный рисунок); поручни - вид материала (дерево), конфигурация (профиль).</p> <p>Лестница ЛК7 - местоположение, конструкция (на косоурах), тип (двухмаршевая), габариты, вид материала ступеней (известняк);</p> <p>ограждение лестницы - вид материала (металл), техника исполнения (ковка), рисунок (стойки, геометрический рисунок); поручни - вид материала (дерево), конфигурация (профиль).</p> |     |
| 3 | Объемно-планировочное решение: | историческое объемно-планировочное решение в габаритах капитальных стен. | |
| 4 | Архитектурно-художественное решение фасадов: | лицевой фасад, его архитектурно-художественное решение, центрально-симметричная композиция, акцентированная боковыми раскреповками в одну световую ось и центральной раскреповкой в три световые оси: | |


| 1 | 2 | 3 | 4 |
|---|---|--|--|
| | | <p>цоколь, облицованный известняковой скобой;</p> <p>материал и характер обработки фасадной поверхности - окрашенная гладкая и фактурная штукатурка, обработанная под линейный руст в уровне 2-3-го этажей раскреповок, кирпичная кладка;</p> <p>эркер на орнаментированных оштукатуренных кронштейнах, в уровне 2-го этажа центральной световой оси, с балконом в завершении;</p> <p>балкон в одну световую ось (в уровне 3-го этажа, в завершении эркера), с оштукатуренным балюстрадным ограждением с гладкими опорными тумбами;</p> <p>проем балконной двери - местоположение, конфигурация (прямоугольный), габариты, оформление (профилированные штукатурные наличники, филенчатые лопатки); историческая (дерево) и расчисток и исследований) конструкция, материал цвет (по результатам материалов архивных заполнений проемов балконных дверей);</p> <p>балкон в две световые оси, на оштукатуренных кронштейнах*, с кованым ажурным ограждением (рисунок - стилизованный растительный орнамент);</p> <p>* утрачены</p> |     |

| 1 | 2 | 3 | 4 |
|---|---|---|---|
| | | <p>проем балконной двери - местоположение, конфигурация (прямоугольный), габариты, оформление (оштукатуренные пилястры со стилизованными капителями);</p> <p>дверной проем - историческое местоположение, конфигурация (прямоугольный), габариты, оформление (профилированный штукатурный наличник, пояс меандра, иоников, рустованные пилястры со стилизованными ионическими капителями элементами);</p> <p>исторические конструкция, материал (дерево), цвет и оформление (по материалам архивных исследований) дверного заполнения;</p> <p>исторические оконные проемы цокольного, 1-5-го этажей - местоположение, конфигурация (полуциркульный, прямоугольные, с полуциркульными завершениями), габариты;</p> <p>исторические материал (дерево), конструкция, цвет (по результатам расчисток и материалам архивных исследований) и рисунок расстекловки заполнений оконных проемов, единообразие их цветового решения;</p> <p>оформление оконных проемов – профилированные штукатурные наличники, включая раскрепованные, орнаментальные пояса, пилястры и каннелированные полуколонны со стилизованными капителями, лучковые и треугольные сандрики с орнаментальными поясами, лепные гирлянды, филенки, в том числе контррельефные, профилированные подоконные выступы.</p> |      |

| 1 | 2 | 3 | 4 |
|---|---|---|--|
| | | <p>филенчатый фриз фактурной штукатурки, профилированные межэтажные и подоконные карнизы, гладкие фризы, орнаментальный пояс.</p> <p>фриз с филёнками «алмазная грань», круглыми розетками и лепными композициями из ваз с плодами, дубовых ветвей, лент и факелов;</p> <p>пояса ложчатого орнамента и иоников.</p> <p>венчающий профилированный раскрепованный карниз.</p> <p>гладкие пилястры в межоконных простенках 5-го этажа,</p> <p>лепная композиция из картуша, волют, пальметты и растительных элементов; в центре картуша поздняя пятиконечная звезда.</p> |  |

| 1 | 2 | 3 | 4 |
|---|---|--|--|
| | | <p>фасады четырех дворов и двора- колодца, их историческое архитектурно-художественное решение: цоколь, облицованный известняковой скобой;</p> <p>материал и характер обработки фасадной поверхности - окрашенная гладкая штукатурка;</p> <p>ризалиты лестниц;</p> <p>дверные проемы - историческое местоположение, конфигурация (прямоугольные), габариты, оформление (профилированные штукатурные наличники, треугольные сандрики на орнаментированных кронштейнах, картуши с растительными элементами и рельефными надписями «МСМХІV ОР.», женские маскароны;</p> <p>исторические конструкция (с прямоугольными остекленными фрамугами), материал (дерево), цвет (по материалам архивных исследований) и оформление заполнений дверных проемов*;</p> <p>* частично утрачены</p> <p>исторические оконные проемы цокольного и 1-го этажей - местоположение, конфигурация (прямоугольные), ширина и верхняя отметка,</p> <p>исторические оконные проемы 2-5-го этажей - местоположение, габариты, конфигурация (прямоугольные, с коробовыми завершениями);</p> <p>исторические материал (дерево), конструкция, цвет (по результатам расчисток и материалам архивных исследований) и рисунок расстекловки заполнений оконных проемов;</p> |   |

| 1 | 2 | 3 | 4 |
|---|--|---|--|
| | | <p>профилированная тяга;</p> <p>гладкие пилястры в межоконных простенках 1-го этажа южного двора;</p> <p>венчающий профилированный карниз;</p> <p>межевая стена по южной границе южного двора, оформленная гладкими пилястрами, контррельефными прямоугольными филенками и львиными маскаронами, с нишей с конховым завершением и профилированным обрамлением, фланкированной оштукатуренными полуколоннами, антаблемент с профилированным карнизом, ложная балюстрада с гладкими опорными тумбами над нишей.</p> |     |
| 5 | <p>Декоративно-художественное оформление интерьеров, предметы декоративно-прикладного искусства:</p> | <p>Парадный вход с Моховой ул.: тамбур: оформление стен - орнаментальная тяга, парные пилястры с отрезками антаблемента, уплощенный кирпичный руст в нижней части стен.</p> <p>двустворчатое, с остекленной фрамугой с полуциркульным завершением заполнения проема тамбура.</p> <p>наливное покрытие пола мраморной крошкой черного и белого цветов (рамки и бордюр).</p> |   |

| 1 | 2 | 3 | 4 |
|---|---|---|---|
| | | <p data-bbox="518 943 1027 1043">лестницы ЛК3 и ЛК5: оформление оснований площадок палугами с поясами аканта и ионик</p> <p data-bbox="518 1682 1027 1749">лестница ЛК3: оформление сены нишей с женским маскарон</p> |  <p>The fourth column contains four photographs illustrating architectural details. The top photo shows a chandelier with two white globe lights hanging from a decorative metal fixture against a white, paneled ceiling. The second photo shows a white-painted landing area with a semi-circular window and a staircase with a dark metal railing. The third photo is a close-up of a white ceiling with decorative moldings and a cornice. The bottom photo shows a doorway with a dark door, a decorative mask (mascherone) above the arch, and a staircase leading up to the right.</p> |

| 1 | 2 | 3 | 4 |
|---|---|--|--|
| | | <p>Парадная лестница: исторические двустворчатые деревянные заполнения дверных проемов, ведущих в квартиры, оформление (по 4 фигурейные филенки в каждой створке);</p> <p>частичное остекление оконных заполнений матовыми стеклами с рисунком (рамки и растительные элементы).</p> <p>квартиры № 2, 68, объединенные комнаты 13, 14, 15: угловой двухъярусный камин: нижний ярус, облицованный белым мрамором, с филенчатым фризом с каннелюрами, пилястрами по боковым сторонам с капителями в виде каннелированных консолей; портал топки в виде литой чугунной арки, архивольт орнаментирован жемчужником, листьями и картушем в замке; верхний ярус, облицованный белыми глазурованными изразцами, с профилированным карнизом и латунной фурнитурой;</p> |    |

| 1 | 2 | 3 | 4 |
|---|---|---|--|
| | | <p>оформление плафона - центральная лепная розетка с растительным орнаментом, угловые лепные композиции из акантовых цветов;</p> <p>профилированный карниз по периметру плафона, тяги; падуга;</p> <p>квартира № 20, комната площадью 24,6 кв. м.:</p> <p>средистенный одноярусный камин, облицованный искусственным мрамором серого цвета с синими прожилками: полуциркульный топочный проем с чугунным порталом, декорированным пальметтами; фигурная полочка, архивольт каннелирован и декорирован «жемчужником» и «бусами»; таган чугунный;</p> <p>квартира № 22, комната площадью 24,6 кв.м.:</p> <p>оформление плафона - центральная лепная розетка цветочного орнамента; пояс иоников по периметру плафона;</p> <p>средистенный одноярусный камин, облицованный светло-серым мрамором, по периметру прямоугольного топочного проема филенки с профилем по периметру;</p> <p>комната площадью 26,4 кв.м.:</p> <p>оформление плафона - центральная лепная розетка из листьев аканта и пальметт, пояс иоников по периметру плафона;</p> |       |

Приложение №11
к акту по результатам государственной историко-культурной экспертизы выявленного объекта культурного наследия «Дом А.И. Резанова», расположенного по адресу: г. Санкт-Петербург, Моховая ул., д. 28, в целях обоснования целесообразности включения выявленного объекта культурного наследия в единый государственный реестр объектов культурного наследия (памятников истории и культуры) народов Российской Федерации

Копия технического паспорта объекта культурного наследия

ИНВ. № 16
01-1746

Министерство Коммунального Хозяйства РСФСР

Город С-Петербург район Центральный

кварт. № 266

инв. № 9

ТЕХНИЧЕСКОЕ ПОДСОЧЕТНОЕ
составлена
25.04.96
Техник Григорьев

Технический паспорт

на жилой дом (дома) и земельный участок

по ул. (пер.) Мозговая № 28

Составлен по состоянию на 25 апреля 1996 г.

1. Владение строениями на участке

| Дата записи | №№ или литеры строений по плану | Полное наименование владельцев и их долевое участие | Основание владения (наименован. дата и № документа) | Подпись вносящего текущие изменения |
|---------------------|---------------------------------|---|---|-------------------------------------|
| 1. | 2. | 3. | 4. | 5. |
| 25.04.96 | Л | Григорьев | Решение Коммунального | Григорьев |
| | | | № 89-97 от 25.01.97 | Григорьев |
| 10.11.08 | Л | ОАО "Силком" | Актом от пр. № 184 | |
| | | Сервис № 1 | от 28.02.08. Вызов № 184 | И.И. |
| | | Уч.-до р-на | | |

III. ЭКСПЛИКАЦИЯ ЗЕМЕЛЬНОГО УЧАСТКА (в кв. м.)

| запись | Площадь участка | | | | | Незастроенная площадь | | | | | | | | | |
|--------|-------------------------|--------------------------|-------------|--------------|---------------------|-----------------------|------------------|----------------------|-----------|-------|------------------------|-------------------|-----------------------|--------------|--|
| | по землеотв. документам | по фактическому пользов. | в том числе | | асфальтов. покрытия | | прочие замощения | площадки оборудован. | | грунт | под зелеными насажден. | | | | |
| | | | застроен. | не застроен. | проезда | трогуара | | детские | спортивн. | | придомовой сквер | газон с деревьями | газон цветники клумбы | плодовый сад | |
| 2 | 3 | 4 | 5 | 6 | 7 | 8 | 9 | 10 | 11 | 12 | 13 | 14 | 15 | | |
| 98 | 752,5 | 752,5 | 256,3 | 962 | 950 | | | | | 12 | | | | | |
| | | А | 254,9 | | | | | | | | | | | | |

IV. УБОРОЧНАЯ ПЛОЩАДЬ (в кв. м)

| запись | Дворовая территория | | | | | | | | Уличный тротуар | | | | | Кроме того | | | | | |
|--------|---------------------|-------------|---------|------------------|---------------------|-----------|-------|--------------------|-----------------|-------------|-------------------|-------|---------------|-----------------|-----------------|-------|-----|-----|--|
| | всего | в том числе | | | площадки оборудован | | | | всего | в том числе | | | Асфальт сквер | арочные проезды | | | | | |
| | | проезда | тротуар | прочие замощения | детские | спортивн. | грунт | зеленые насаждения | | асфальт | зеленые насажден. | грунт | | асфальт. | прочие покрытия | крыша | | | |
| 2 | 3 | 4 | 5 | 6 | 7 | 8 | 9 | 10 | 11 | 12 | 13 | 14 | 15 | 16 | 17 | | | | |
| 98 | 962 | 950 | | | | | | 12 | | | | | 214 | 129 | 85 | | 161 | 170 | |

V. Оценка служебных строений дворовых сооружений и замощений

| № | Назначение | Этажность | Длина, ширина, высота | Площадь | Объем | Описание конструктивных элементов и их удельного веса | | | | | | | | | | № сборника № таблицы | Единица измер. и ее стоим. по табл. | Удельный вес оценив. объекта в % | Стоимость единицы измер. с поправкой | Восстановит. стоимость в рублях | Износ в % | Действительн. стоим. в рублях | Потребность в кап. ремонте в рублях |
|---|------------|-----------|-----------------------|---------|-------|---|---------------------|------------|-------|------|--------|-------------------|-------------------|---------------|-----|----------------------|-------------------------------------|----------------------------------|--------------------------------------|---------------------------------|-----------|-------------------------------|-------------------------------------|
| | | | | | | фундамент | стены и перегородки | перекрытия | крыля | полы | проемы | отделочные работы | электро-освещение | прочие работы | | | | | | | | | |
| 3 | 4 | 5 | 6 | 7 | 8 | 9 | 10 | 11 | 12 | 13 | 14 | 15 | 16 | 17 | 18 | 19 | 20 | 21 | 22 | 23 | | | |
| 1 | с/у | | | 1130 | | | | | | | | | 826 | 7156 | 7,6 | | 9512 | 30 | 5958 | | | | |

(продолжение раздела V)

| | | | | | | | | | | | | | | | | | | | | | | |
|---|---|---|---|---|---|---|---|---|----|----|----|----|----|----|----|----|----|----|----|----|----|--|
| 1 | 2 | 3 | 4 | 5 | 6 | 7 | 8 | 9 | 10 | 11 | 12 | 13 | 14 | 15 | 16 | 17 | 18 | 19 | 20 | 21 | 22 | |
| | | | | | | | | | | | | | | | | | | | | | | |
| | | | | | | | | | | | | | | | | | | | | | | |
| | | | | | | | | | | | | | | | | | | | | | | |
| | | | | | | | | | | | | | | | | | | | | | | |
| | | | | | | | | | | | | | | | | | | | | | | |
| | | | | | | | | | | | | | | | | | | | | | | |
| | | | | | | | | | | | | | | | | | | | | | | |
| | | | | | | | | | | | | | | | | | | | | | | |
| | | | | | | | | | | | | | | | | | | | | | | |
| | | | | | | | | | | | | | | | | | | | | | | |

VI. ОБЩАЯ СТОИМОСТЬ СТРОЕНИЙ И СООРУЖЕНИЙ НА УЧАСТКЕ (в руб.)

| Дата записи | В ценах какого года | Основные строения | | Служебн. строен. и сооруж. | | Всего | |
|-------------|---------------------|----------------------|---------------------|----------------------------|---------------------|------------------------|---------------------|
| | | восстанов. стоимость | действит. стоимость | восстановит. стоимость | действит. стоимость | восстановит. стоимость | действит. стоимость |
| 1 | 2 | 3 | 4 | 5 | 6 | 7 | 8 |
| 25.04.96 | 1969 | 1243547 | 758564 | 8512 | 5958 | 1252059 | 764 |
| 10.07.07 | 1969 | | | | | | |
| | | | | | | | |
| | | | | | | | |
| | | | | | | | |
| | | | | | | | |
| | | | | | | | |
| | | | | | | | |

Текущие изменения внесены

| | | | |
|-------------------|-----------------|----|----|
| Работу выполнил | 25 04 1996 | 19 | 19 |
| Инвентаризатор | <i>Г. Д. Д.</i> | | |
| Проверил бригадир | <i>Г. Д. Д.</i> | | |

город
Владел
Серия,
Год пос
Год пос
Число з
Кроме
Число л
Убороч
Средня
Общая
из ни
а)

| | |
|---|-----|
| 1 | Ж |
| 1 | В в |
| 2 | В г |
| 3 | ког |
| 3 | В с |
| 4 | Сл |
| 4 | плс |
| 5 | Ма |
| 5 | плс |

| | |
|---|------|
| 6 | а) в |
| | б) в |
| | в) в |
| | г) в |

| | |
|------|------|
| № | |
| п.п. | |
| 1 | |
| 1 | Одн |
| 2 | Дву |
| 3 | Тре |
| 4 | Чет |
| 5 | Пят |
| 6 | Шес |
| 7 | Сем |
| | Всер |

ТЕХНИЧЕСКИЙ ПАСПОРТ

ссылка на дом № 16, 18
на территории
"14" от 20.10.09
Техник
Контролер

квартир №
инвент. № 266/9 д
шифр
(фонд)

на жилой дом № 28 литер А

по Моховая улица

город Санкт-Петербург район Центральный

I. ОБЩИЕ СВЕДЕНИЯ

Владелец ООО "Жилкомсервис № 1 Центрального р-на"
Серия, тип, проекта

Год постройки 1913 переоборудовано в надстроено

Год последнего капитального ремонта
Число этажей 7(5-7, в т.ч. мансарда)
Кроме того имеется: подвал, цокольный этаж, мансарда, мезонин

Число лестниц 9 шт.; их уборочная площадь 1217.00

Уборочная площадь общих коридоров и мест общ. пользования

Средняя внутрен. высота помещений 3.4 м. Объем 66449 куб.м.

Общая площадь дома 10909.20 кв.м. ~~10909.1~~ ~~10885.6~~ ~~10905.8~~ ~~10882.7~~ кв.м. 10883.9

из них

а) Жилые помещения площади 9842.40 кв.м. ~~9842.3~~ ~~9952.5~~ ~~9839.4~~ ~~9879.1~~ кв.м.
в том числе жилой площади 5358.20 кв.м. ~~5358.1~~ ~~5352.0~~ ~~5351.8~~ кв.м.
Средняя площадь квартиры 70.50 кв.м.

РАСПРЕДЕЛЕНИЕ ЖИЛОЙ ПЛОЩАДИ

| Жилая площадь находится | Количество | | | Жилая площадь | Текущие изменения | | | | | |
|-------------------------|---------------------------------|--------------|---------------|---------------|-------------------|--------------|---------------|---------------|--------------|---------------|
| | Жилых квартир | Жилых комнат | Жилая площадь | | Количество | | Жилая площадь | Количество | | Жилая площадь |
| | | | | | Жилых квартир | Жилых комнат | | Жилых квартир | Жилых комнат | |
| 1 | 2 | 3 | 4 | 5 | 6 | 7 | 8 | 9 | 10 | 11 |
| 1 | В квартирах | 76 | 298 | 5358.20 | 76 | 298 | 5358.1 | | | |
| 2 | В помещениях коридорной системы | | | | | 292 | 5352.0 | | | |
| 3 | В общежитиях | | | | | | | | | |
| 4 | Служебная жилая площадь | | | | | | | | | |
| 5 | Маневровая жилая площадь | | | | | | | | | |

Из общего числа жилой площади находится

| | | | | | | | | | | |
|---|-----------------------|---|----|--------|--|--|--|--|--|--|
| 6 | а) в мансардах | 7 | 17 | 293.20 | | | | | | |
| | б) в подвалах | | | | | | | | | |
| | в) в цокольных этажах | | | | | | | | | |
| | г) в мезанинах | | | | | | | | | |

Уточн. рекул. № 4
Текущие изменения
от 07.10.09 г.
Техник
Контролер

Распределение квартир по числу комнат (без общежитий и коридорной системы)

| № п.п. | Квартиры | Число квартир | Их жилая площадь | Текущие изменения | | | Текущие изменения их жилая площадь |
|--------|-----------------------|---------------|------------------|-------------------|------------------|---------------|------------------------------------|
| | | | | Число квартир | Их жилая площадь | Число квартир | |
| 1 | 2 | 3 | 4 | 5 | 6 | 7 | 8 |
| 1 | Однокомнатные | 8 | 114.80 | 8 | 114.80 | | |
| 2 | Двухкомнатные | 13 | 481.10 | 13 | 481.10 | | |
| 3 | Трехкомнатные | 20 | 957.20 | 20 | 957.20 | | |
| 4 | Четырехкомнатные | 17 | 1090.20 | 17 | 1090.20 | | |
| 5 | Пятикомнатные | 5 | 322.70 | 5 | 322.70 | | |
| 6 | Шестикомнатные | 1 | 149.50 | 1 | 149.50 | | |
| 7 | Семикомнатные и более | 12 | 2242.70 | 12 | 2242.70 | | |
| | Всего | 76 | 5358.20 | 76 | 5358.1 | | |

5352.0

6. НЕЖИЛЫЕ ПОМЕЩЕНИЯ: ПОЛЕЗНАЯ ПЛОЩАДЬ

| № № | Классификация помещений | Основная | | Вспомогательная | | Текущие изменения | | | | | | | |
|-----|-------------------------|----------|------------|-----------------|------------|-------------------|--------|------------|--------|----------|--------|------------|--------|
| | | Общая | Арендуемая | Общая | Арендуемая | основная | | вспомогат. | | основная | | вспомогат. | |
| | | | | | | общая | аренд. | общая | аренд. | общая | аренд. | общая | аренд. |
| 1 | 2 | 3 | 4 | 5 | 6 | 7 | 8 | 9 | 10 | 11 | 12 | 13 | 14 |
| 1 | Канторское | 3626 | 361.50 | 230.80 | | 509,3 | | | | | | | |
| 2 | Производственные | 1 | 41.30 | 3.20 | | 44,5 | | | | | | | |
| 3 | Прочие | | 58.70 | 22.40 | | 81,1 | | | | | | | |
| 4 | Торговые | | 251.80 | 97.10 | | 348,9 | | | | | | | |
| | Итого: | | 713.30 | 353.50 | | | | | | | | | |
| | | | 720,4 | 322,9 | | | | | | | | | |
| | | | | | | | | | | | | | 1043,8 |

В том числе используется жилищной конторой для собственных нужд в кв. м.

| № № | Использование помещений | Основная | Вспомогат. | Текущие изменения | | | |
|-----|-------------------------|----------|------------|-------------------|------------|----------|------------|
| | | | | Основная | Вспомогат. | Основная | Вспомогат. |
| 1 | 2 | 3 | 4 | 5 | 6 | 7 | 8 |
| | Итого: | | 0.00 | 0.00 | | | |

Текущие изменения
 15.11.2010 г.
 Техник [подпись]
 Контролер

Текущие изменения
 07.04.2008 г.
 Техник [подпись]
 Контролер

74.84
 30.04.2008
 [подпись]

| Водопровод | Канализация | | Отопление | | | | | | | | | | Горячее водоснабж. | | Холодоснабж. | | Линии электросети | | | | | | | | | |
|------------|-------------|----------|-----------|--------|---------|--------|---------|---------|---------|--------------------|---------|---------|--------------------|-----------------|--------------------|-----------|-------------------------------|------------|----------|---------|----------|--------------|------|---------|---------|---------|
| | местная | централ. | центрос. | печное | газовое | от АИВ | от ТЭЦ | | | от групп. котельн. | | | калориферы | с горячим паром | с газовыми котлами | с дровами | без котлов и горелочных встав | от колонок | централ. | баллоны | централ. | Мусоропровод | Лифт | Вольт | | |
| | | | | | | | на газе | на газе | на газе | на газе | на газе | на газе | | | | | | | | | | | | на газе | на газе | на газе |
| 3 | 4 | 5 | 6 | 7 | 8 | 9 | 10 | 11 | 12 | 13 | 14 | 15 | 16 | 17 | 18 | 19 | 20 | 21 | 22 | 23 | 24 | 25 | 26 | | | |
| | | | | | | | | | | | | | | | | | | | | | | | | | | |

Текущие изменения
6-4
10 2000 г.
Инженер
Контролер

ТЕКУЩИЕ ИЗМЕНЕНИЯ
10 07 2007
Инженер
Контролер

19 07 2007
Инженер
Контролер

ИЗЧИСЛЕНИЕ ПЛОЩАДЕЙ И ОБЪЕМОВ ОСНОВНЫХ И ОТДЕЛЬНЫХ ЧАСТЕЙ СТРОЕНИЯ И ПРИСТРОЕК

| Наименование | Формулы для подсчета площадей по наружному обмеру | Площадь (кв. м.) | Высота (м.) | Объем (куб. м.) |
|--------------|--|------------------|-------------|-----------------|
| | | | | |
| A1 | | 861.1 | 20.68 | 17807 |
| A2 | | 549 | | |
| A3 | | 105.5 | | |
| A4 | | 1093 | 23.12 | 33043 |
| A5 | | 565.6 | | |
| A6 | | 48.9 | | |
| A7 | | 56.9 | | |
| мансарра | | 1173.9 | 3.42 | 4014 |
| A8 | | 2587 | 18.98 | 4884 |
| эркер | | 882 | 17.13 | 151 |
| подвал | | 861.1 | 3.03 | 2609 |
| неб. | | 1429 | 2.36 | 3372 |
| | | 2587 | 2.2 | 569 |
| | | | | (640) |
| | | | | 21000: 65809 |
| | | | | 66449 |
| 22х17 Аргс | $(18 \times 6 + 10 \times 11.5 + 12 \times 18 + 3 \times 6)$ | 457 | 2.94 | 1344 |
| Крош. Эльс | $9 \times 7.5 + 3.0 \times 2.0$ | 74 | 2.94 | 218 |
| 3х КСН | $7 \times 9 + 2 \times 3$ | 69 | 2.94 | 203 |

| | | | | |
|----------------------|--|-------|------|-------|
| 6-4 Г.У. Жив. а.в.в. | $(9.55 \times 2.60) + (6.53 \times 1.60)$ | 27.7 | 2.20 | 48358 |
| б.кв.1 (Макеев) | $11.7 \times 9.0 + 8.3 \times 10.8 + 10.8 \times 6.0 + 2.2 \times 2.0$ | 264.1 | 4.02 | 1062 |
| | $2.50 \times 15.60 + 3.20 \times 5.60 + 4.50 \times 1.80 + 9.00 \times 4.40$ | 198.2 | 3.60 | 714 |

IV. Описание конструктивных элементов и определение износа жилого дома

Группа капитальности II

сборник № 28

Вид внутренней отделки повышенная

таблица № 31^Г

| № № по пор. | Наименование конструктивных элементов | Описание конструктивных элементов (материал, конструкция, отделка и прочее) | Техническое состояние (осадки, трещины, гниль и т.п.) | Удельные веса конструкт. элементов | Поправки к удельному весу в % | Уд. вес конструкт. элемента с поправк. | Износ | произведен: процент износа на уд. вес конструкт. элементов | |
|--------------|--|---|---|------------------------------------|-------------------------------|--|-------|--|--|
| 1 | 2 | 3 | 4 | 5 | 6 | 7 | 8 | 9 | |
| 1 | Фундамент | Бутовый ленточный | Трещины в цоколе, следы увлажнения цоколя, стен | 9 | | 9 | 45 | 4,05 | |
| 2 | а. Наружные внутренние капитальные стены б. перегородки | Кирпичные | Отслоения и отпадения штукатурки | 24 | | 24 | 45 | 10,8 | |
| | | Деревянные оштукатуренные | Трещины в местах сопряжения | | | | | | |
| 3 | Перекрытия | чердачное | Деревянные по металлическим балкам | 13 | | 13 | 45 | 5,85 | |
| | | междуэтажное | | | | | | | |
| | | надподвальное | | | | | | | |
| 4 | Крыша | Оцинкованное железо | Ослабление крепления отдельных листов, нарушение примыканий | 2 | | 2 | 45 | 0,9 | |
| 5 | Полы | Паркетные, линолеум | Отставание отдельных клёпок, усушка | 11 | | 11 | 45 | 4,95 | |
| 6 | Проемы | оконные | Двойные створные деревянные, металлопластиковые | 10 | | 10 | 45 | 4,5 | |
| | | дверные | деревянные | | | | | | |
| 7 | Отделоч. раб. | Наружн отделка архитек. оформле | Штукатурка, окраска | 10 | +1,09 | 11,09 | 45 | 4,99 | |
| | | Среднего архитектурного оформл. | | | | | | | |
| | | Внутренняя отделка | | | | | | | Штукатурка, окраска стен, окон, дверей, обои |
| 8 | Санитарно электротехнич. устройства | Центр. отопление | От ТЭЦ | 18 | | 18 | 45 | 8,1 | |
| | | Печное отопление | Нет | | | | | | |
| | | Водопровод | От городской сети | | | | | | |
| | | Электроосвещение | Скрытая проводка | | | | | | |
| | | Радио | Открытая проводка | | | | | | |
| | | Телефон | От АТС | | | | | | |
| | | Телевидение | От общей антенны | | | | | | |
| | | Ванны | с газ. колонк. | | | | | | Нет |
| | | | с др. колонк. | | | | | | Нет |
| | | | с горяч. водой | | | | | | Есть |
| | | Горячее водоснаб. | Централизованное | | | | | | |
| | | Вентиляция | Естественная | | | | | | |
| | | Газоснабжение | Центральное | | | | | | |
| Мусоропровод | Нет | | | | | | | | |
| Лифты | пассажирский | | | | | | | | |
| Канализация | Сброс в городскую сеть | | | | | | | | |
| 9 | Разные работы | Плитные ступени на металлических косяках | Выбоины, сколы в ступенях | 3 | | 3 | 45 | 1,35 | |
| Итого: | | | | 100 | | 101,09 | | 45,79 | |

% износа, приведенный к 100 по формуле

$$\frac{\text{процент износа (гр. 9)} \times 100}{\text{удельный вес (гр. 7)}} = 45\%$$

VI. Техническое описание холодных пристроек и тамбуров

| Литер по плану | Назначение | Этажность | Описание конструктивных элементов и их удельные веса | | | | | | | | | | | № сборника | № таблицы | Удельный вес Оценки объекта в % | Износ в % |
|--|------------|-----------|--|---------------------|------------|-------|------|---------|---------|-------------------|--|---------------|----|------------|-----------|------------------------------------|-----------|
| | | | Фундамент | Стены и перегородки | Перекрытия | Крыша | Полы | Проемы | | Отделочные работы | Внутренне санитарно-электрические устройства | Прочие работы | | | | | |
| | | | | | | | | оконные | дверные | | | | | | | | |
| 18 | 11 | 2 | 3 | 4 | 5 | 6 | 7 | 8 | 9 | 10 | 11 | 12 | 13 | 14 | 15 | 16 | 17 |
| | | | | | | | | | | | | | | | | | 74.04 |
| <div style="border: 1px solid black; padding: 5px; display: inline-block;"> Текущие изменения 11.2010 Техник Контролер </div> | | | | | | | | | | | | | 7К | | | 30.07.2008 | М.П. |

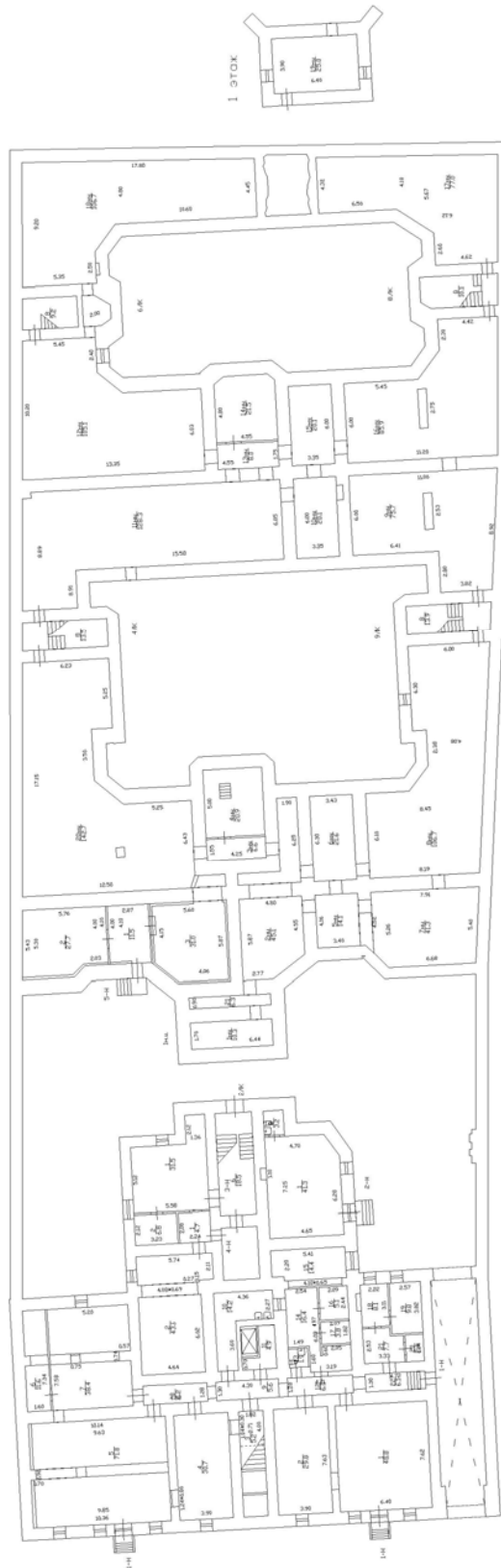
VII. Исчисление восстановительной и действительной стоимости основной части строения и пристроек

| Литер по плану | Наименован. Строений и пристроек | № сборника | № таблицы | Стоимость по табл. | Поправки к стоимости в коэффициентах | | | | | | | Стоимость ед. изм. после применен. поправ. коэфф. | Объем или площадь | Восстановит. стоимость в руб. | % износа | Действительная стоимость в руб. |
|--------------------|----------------------------------|------------|-----------|--------------------|--------------------------------------|--------------------|-----------------------------|----------------------------------|-----------------------|-------------------|---------------------------------|---|-------------------|-------------------------------|---------------|---------------------------------|
| | | | | | Удельный вес строения | На высоту Помещен. | На среднюю площадь квартиры | Отклонен. от группы капитальнос. | На необорудов. подвал | На превыш. объема | Уд. вес строения после поправок | | | | | |
| | | | | | | | | | | | | | | | | |
| 1 | 2 | 3 | 4 | 5 | 6 | 7 | 8 | 9 | 10 | 11 | 12 | 13 | 14 | 15 | 16 | |
| A | жилое | 28 | 31' | 24,2 | 1,01 | 0,96 | 0,91 | 0,93 | | | 0,82 | 19,84 | 59899 | 1188396 | 45 | 653618 |
| | подвал оборудов. | 28 | 31' | 24,2 | 1,01 | 0,96 | 0,91 | 0,93 | 0,2 | | 0,16 | 3,87 | 2609 | 10097 | 45 | 5553 |
| | подвал необорудов. | | | | | | | | | | | | 3941 | | | |
| Итого: | | | | | | | | | | | | 66449 | 1198493 | | 659171 | |
| В т.ч. встроенные: | | | | | | | | | | | | | | | | |
| A | 7-Н | 28 | 31' | 24,2 | 0,97 | | | 0,93 | | | 0,90 | 21,78 | 1146 | 24960 | 45 | 13728 |
| A | 8-Н | 28 | 31' | 24,2 | 0,97 | | | 0,93 | | | 0,90 | 21,78 | 1443 | 31429 | 45 | 17286 |
| | 7К | 28 | 31' | 24,2 | 0,98 | | | 0,93 | | | 0,91 | 22,62 | 1075 | 23672 | 45 | 13020 |

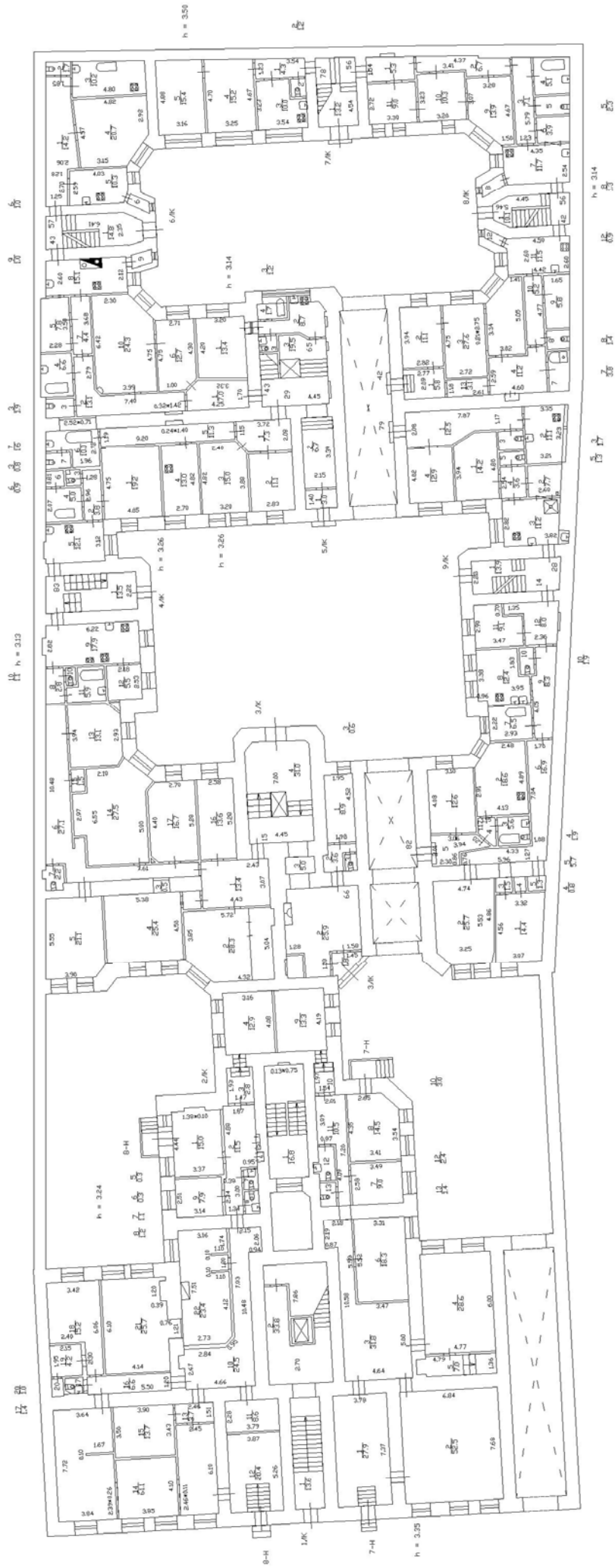
Действительная стоимость в руб.

18
16355
6356
1647
267
2453
648
11929

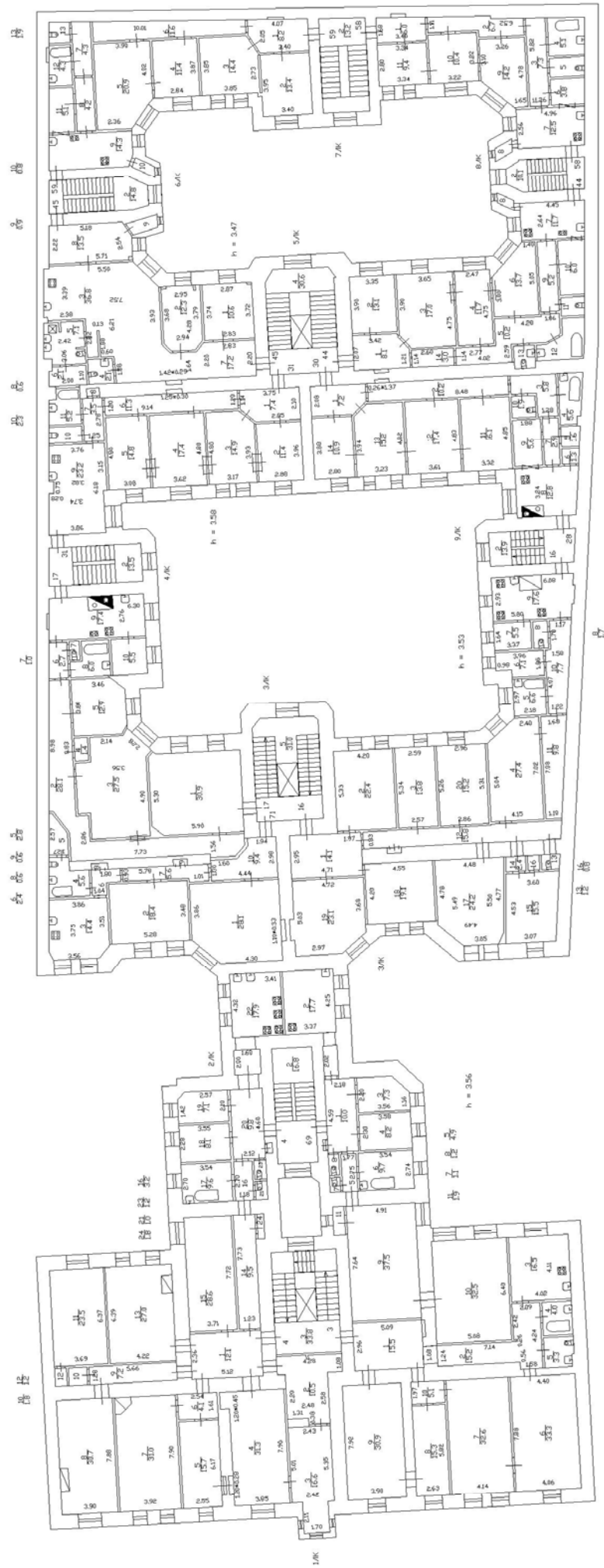
План цоколя и подвала



ПЛОЩ 1 ЭТАЖА



2 ЭТОК



h = 3.58

h = 3.53

h = 3.50

h = 3.47

h = 3.56

h = 3.53

h = 3.50

h = 3.47

h = 3.56

h = 3.53

h = 3.50

h = 3.47

h = 3.56

h = 3.53

h = 3.50

h = 3.47

h = 3.56

h = 3.53

h = 3.50

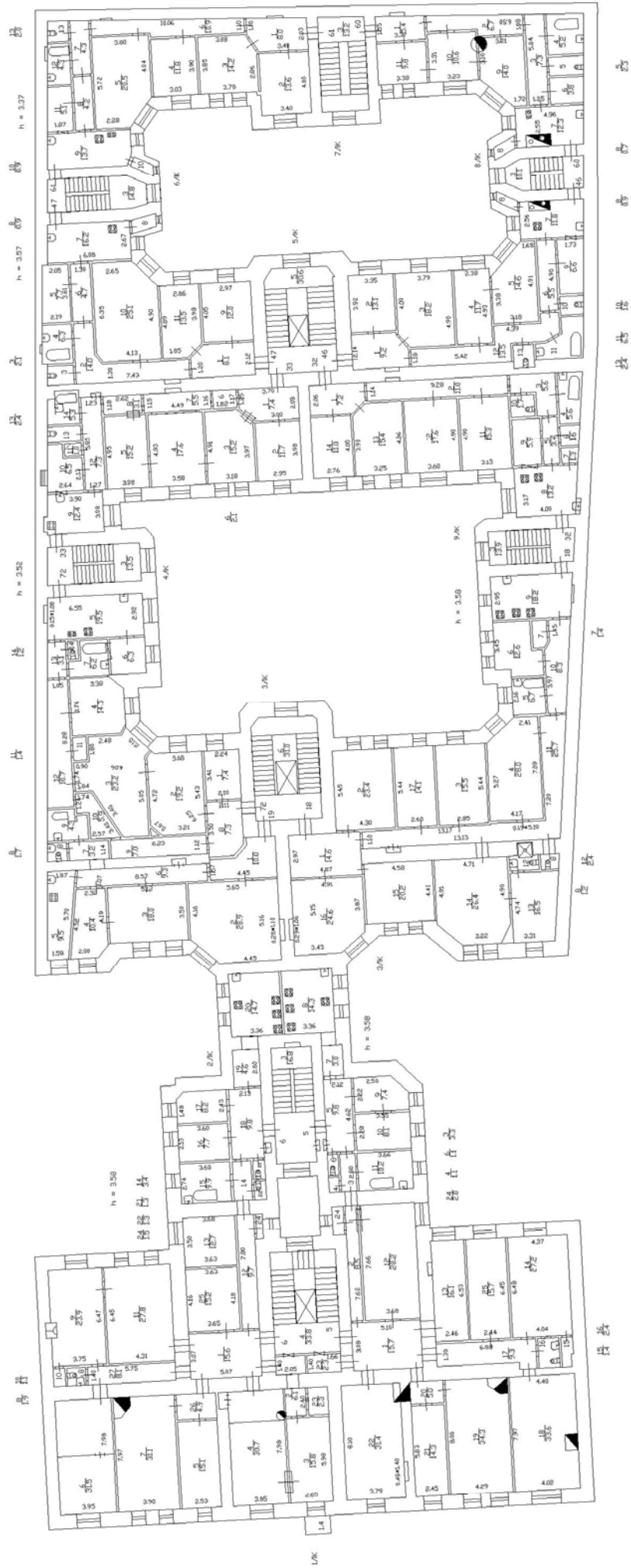
h = 3.47

h = 3.56

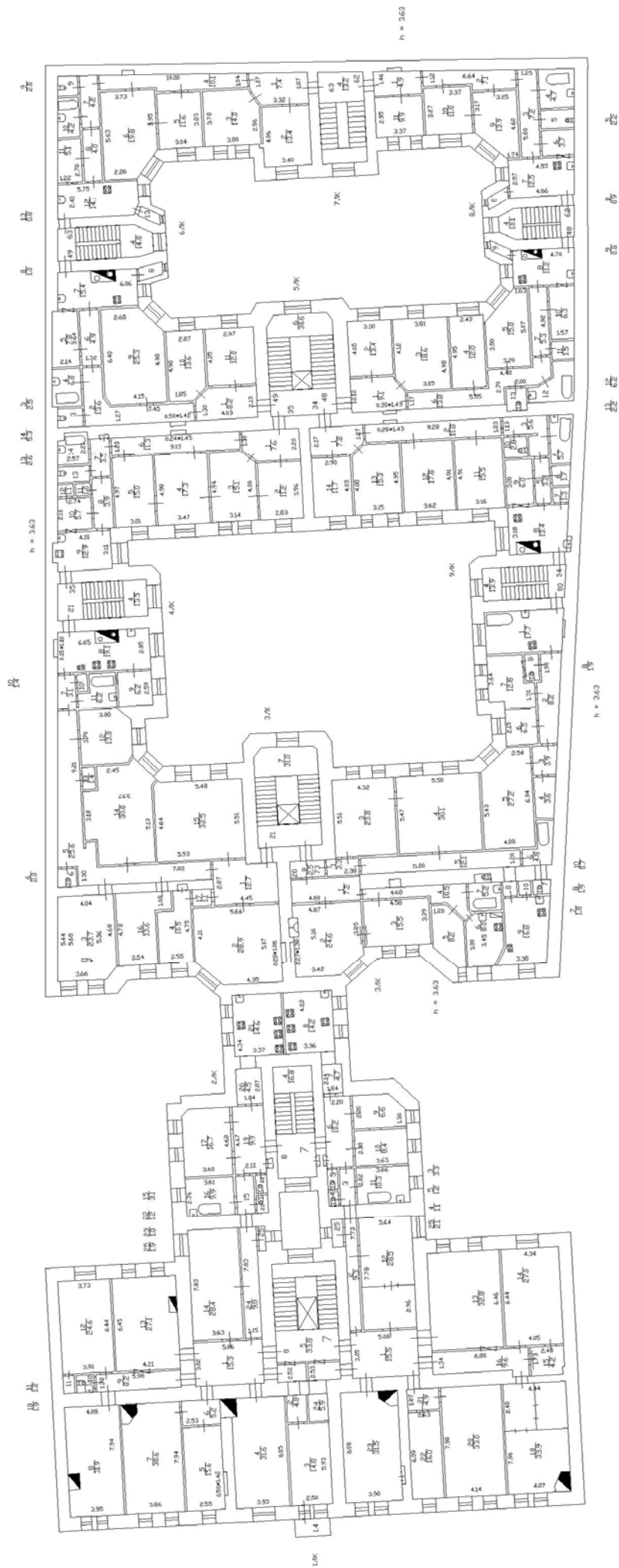
h = 3.53

h = 3.50

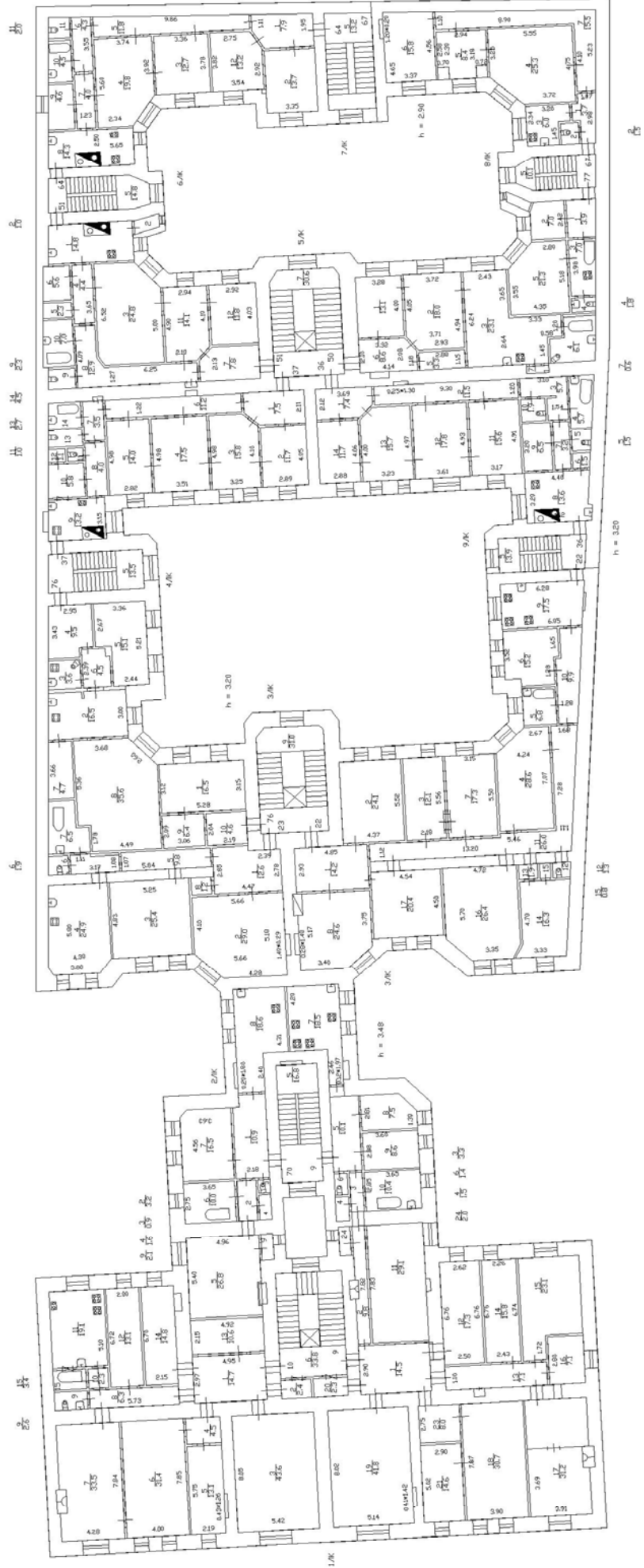
3 ЭТОК



План 4 этажа



5 3TOX



6 Этаж

8 0,8 6 1,7 9 4,8

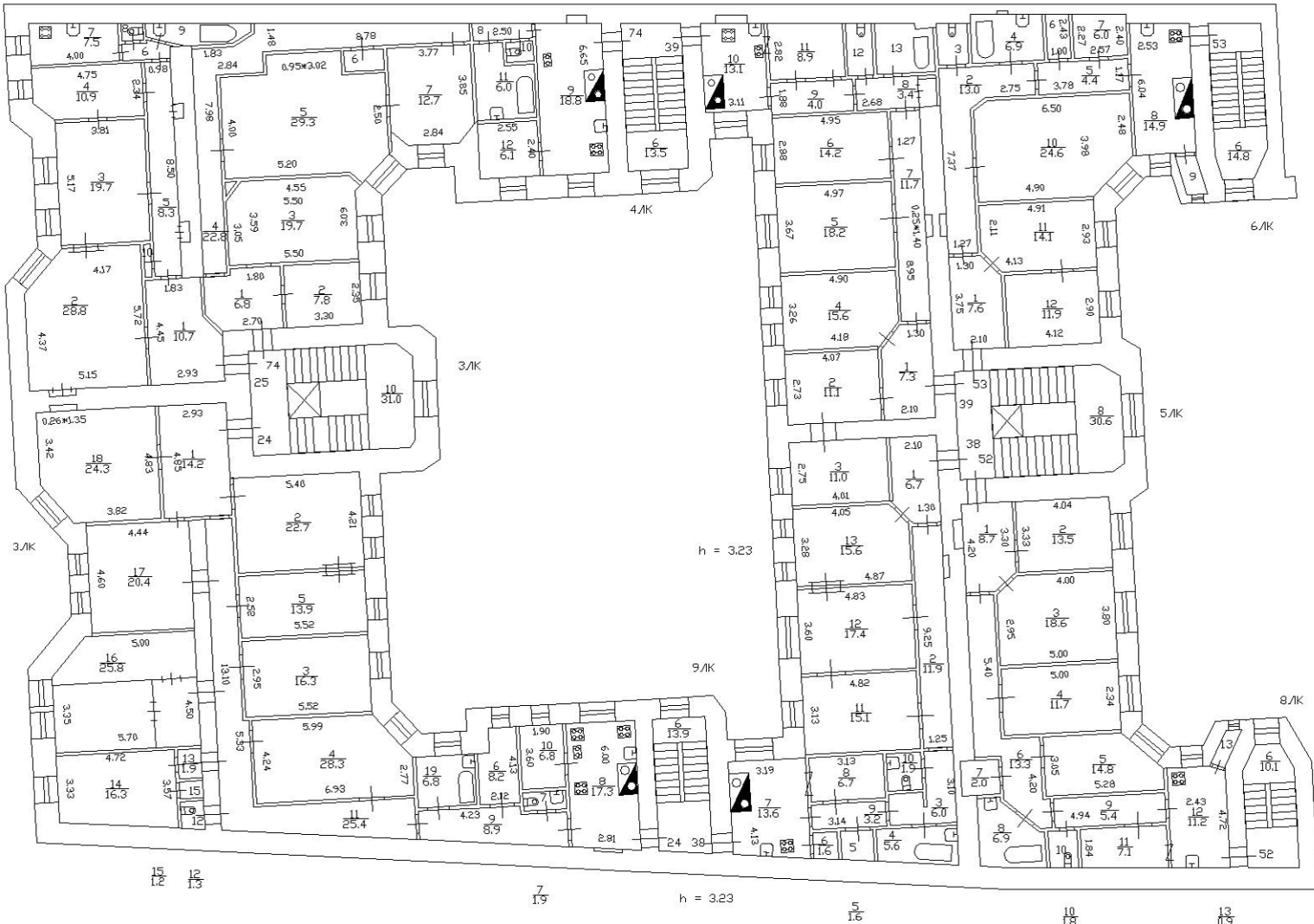
6 1,3

8 2,9 10 1,4

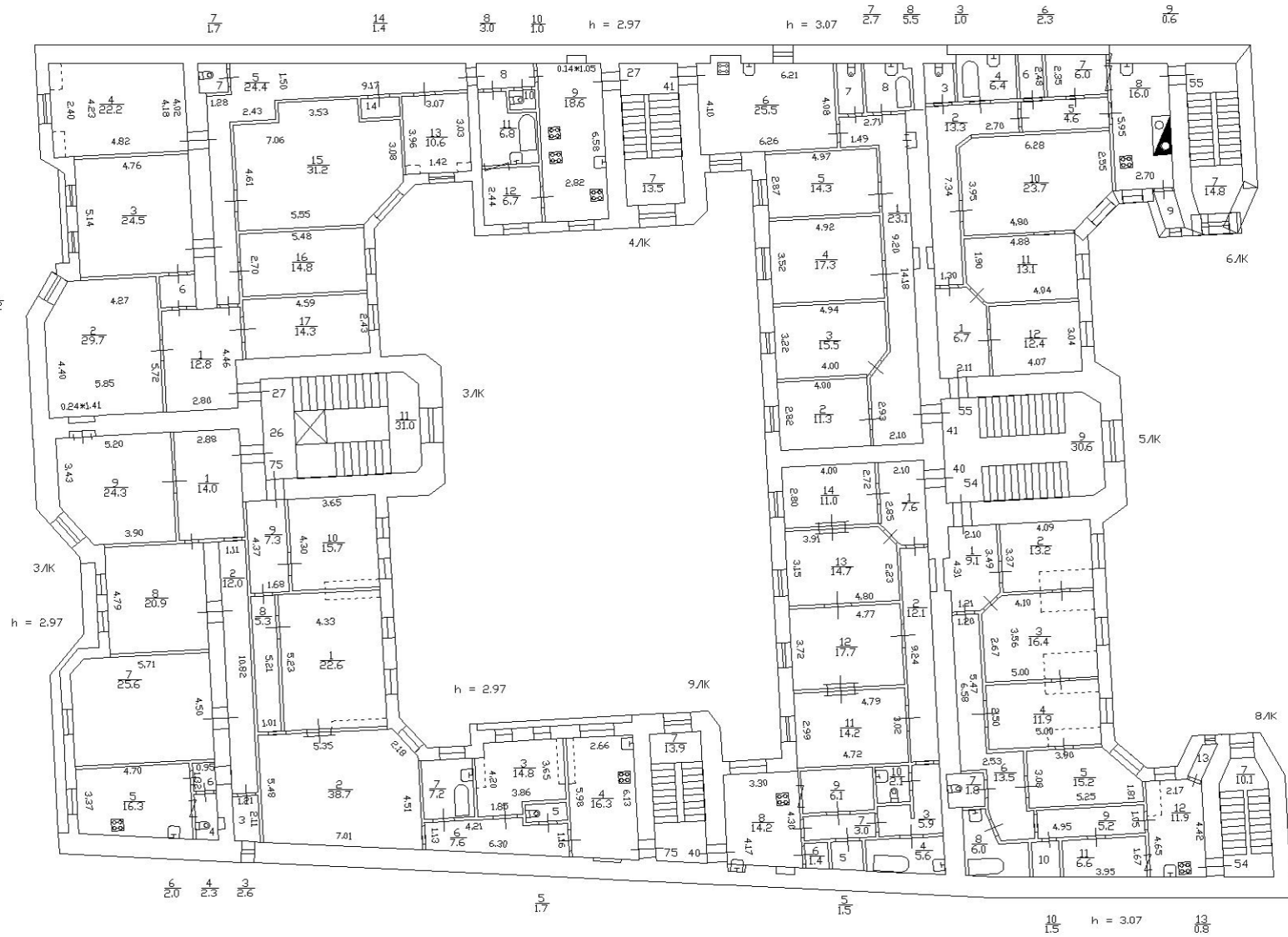
12 2,6 13 5,3 3 2,4

6 2,4 h = 3,50

9 0,9



МАНСАРДА



Приложение №13

к акту по результатам государственной историко-культурной экспертизы выявленного объекта культурного наследия «Дом А.И. Резанова», расположенного по адресу: г. Санкт-Петербург, Моховая ул., д. 28, в целях обоснования целесообразности включения выявленного объекта культурного наследия в единый государственный реестр объектов культурного наследия (памятников истории и культуры) народов Российской Федерации

Копии договоров с экспертами. Приказы Министерства культуры Российской Федерации «Об утверждении статуса аттестованного эксперта по проведению государственной историко-культурной экспертизы»



МИНИСТЕРСТВО КУЛЬТУРЫ
РОССИЙСКОЙ ФЕДЕРАЦИИ

ПРИКАЗ

11 октября 2018г.

Москва

№ 1772

**Об утверждении статуса аттестованного эксперта по проведению
государственной историко-культурной экспертизы**

В соответствии со статьей 30 Федерального закона от 25 июня 2002 г. № 73-ФЗ «Об объектах культурного наследия (памятниках истории и культуры) народов Российской Федерации», с пунктом 9 Положения о государственной историко-культурной экспертизе, утвержденного постановлением Правительства Российской Федерации от 15 июля 2009 г. № 569, Положением о порядке аттестации экспертов по проведению государственной историко-культурной экспертизы, утвержденным приказом Минкультуры России от 26 августа 2010 г. № 563 (в редакции приказа Минкультуры России от 17 октября 2011 г. № 1003), руководствуясь Положением об аттестационной комиссии Минкультуры России, утвержденным приказом Минкультуры России от 29 декабря 2011 г. № 1276, протоколом заседания аттестационной комиссии Минкультуры России от 26 сентября 2018 г., п р и к а з ы в а ю:

1. Утвердить статус аттестованного эксперта по проведению государственной историко-культурной экспертизы соискателям согласно приложению.

2. Департаменту государственной охраны культурного наследия (Р.А.Рыбало) обеспечить размещение информации об аттестованных экспертах на официальном сайте Минкультуры России в сети Интернет.

3. Контроль за исполнением настоящего приказа оставляю за собой.

Заместитель Министра



С.Г.Обрывалин

Приложение

Утверждено приказом
Министерства культуры
Российской Федерации

от «11» 10 2018 г. № 1772

**Аттестованные эксперты по проведению
государственной историко-культурной экспертизы**

| № п/п | Фамилия, имя, отчество | Объекты экспертизы |
|-------|--|--|
| 1. | Абуханов Абдурахман Залимханович | <ul style="list-style-type: none"> - выявленные объекты культурного наследия в целях обоснования целесообразности включения данных объектов в реестр; - документы, обосновывающие включение объектов культурного наследия в реестр; - проектная документация на проведение работ по сохранению объектов культурного наследия; - документация или разделы документации, обосновывающие меры по обеспечению сохранности объекта культурного наследия, включенного в реестр, выявленного объекта культурного наследия либо объекта, обладающего признаками объекта культурного наследия, при проведении земляных, мелиоративных, хозяйственных работ, указанных в настоящей статье работ по использованию лесов и иных работ в границах территории объекта культурного наследия либо на земельном участке, непосредственно связанном с земельным участком в границах территории объекта культурного наследия. |
| 2. | Аксенов Виктор Викторович | <ul style="list-style-type: none"> - выявленные объекты культурного наследия в целях обоснования целесообразности включения данных объектов в реестр; - документы, обосновывающие включение объектов культурного наследия в реестр; |

| | | |
|-----|------------------------------------|---|
| 11. | Губин Ян Владимирович | <ul style="list-style-type: none"> - выявленные объекты культурного наследия в целях обоснования целесообразности включения данных объектов в реестр; - документы, обосновывающие включение объектов культурного наследия в реестр; - документы, обосновывающие изменение категории историко-культурного значения объекта культурного наследия; - проектная документация на проведение работ по сохранению объектов культурного наследия. |
| 12. | Гуревская Людмила Михайловна | <ul style="list-style-type: none"> - выявленные объекты культурного наследия в целях обоснования целесообразности включения данных объектов в реестр; - документы, обосновывающие включение объектов культурного наследия в реестр; - документы, обосновывающие исключение объектов культурного наследия из реестра; - документы, обосновывающие изменение категории историко-культурного значения объекта культурного наследия; - проектная документация на проведение работ по сохранению объектов культурного наследия; - документы, обосновывающие отнесение объекта культурного наследия к историко-культурным заповедникам, особо ценным объектам культурного наследия народов Российской Федерации либо объектам всемирного культурного и природного наследия; - документация или разделы документации, обосновывающие меры по обеспечению сохранности объекта культурного наследия, включенного в реестр, выявленного объекта культурного наследия либо объекта, обладающего признаками объекта культурного наследия, при проведении земляных, мелиоративных, хозяйственных работ, указанных в настоящей статье работ по использованию лесов и иных работ в границах территории объекта культурного наследия либо на земельном участке, непосредственно связанном с земельным участком в границах территории объекта культурного наследия. |



**МИНИСТЕРСТВО КУЛЬТУРЫ
РОССИЙСКОЙ ФЕДЕРАЦИИ**

ПРИКАЗ

от 11 октября 2021

Москва

№ 1668

**Об аттестации экспертов по проведению государственной
историко-культурной экспертизы**

В соответствии с Федеральным законом от 25 июня 2002 г. № 73-ФЗ «Об объектах культурного наследия (памятниках истории и культуры) народов Российской Федерации», пунктом 9 Положения о государственной историко-культурной экспертизе, утвержденного постановлением Правительства Российской Федерации от 15 июля 2009 г. № 569, Положением о порядке аттестации экспертов по проведению государственной историко-культурной экспертизы, утвержденным приказом Минкультуры России от 26 августа 2010 г. № 563 (в редакции приказа Минкультуры России от 17 октября 2011 г. № 1003), руководствуясь Положением об аттестационной комиссии Минкультуры России, утвержденным приказом Минкультуры России от 29 декабря 2011 г. № 1276, протоколом заседания аттестационной комиссии Министерства культуры Российской Федерации по аттестации экспертов по проведению государственной историко-культурной экспертизы от 29 сентября 2021 г.,
п р и к а з ы в а ю:

1. Аттестовать экспертов по проведению государственной историко-культурной экспертизы согласно приложению к настоящему приказу.

2. Департаменту государственной охраны культурного наследия (Р.А.Рыбало) обеспечить размещение информации об аттестованных экспертах на официальном сайте Минкультуры России в сети Интернет.

3. Контроль за исполнением настоящего приказа оставляю за собой.

Первый заместитель Министра



С.Г.Обрывалин

Приложение
к приказу Министерства культуры
Российской Федерации
от « 11 » сентября 2021 г.
№ 1668

Аттестованные эксперты по проведению
государственной историко-культурной экспертизы

| № п/ п | Фамилия, имя, отчество соискателя | Решение о присвоении статуса аттестованного эксперта: |
|--------------|---|---|
| 1. | Абуханов Абдурахман Залимханович | <ul style="list-style-type: none"> - выявленные объекты культурного наследия в целях обоснования целесообразности включения данных объектов в реестр; - документы, обосновывающие включение объектов культурного наследия в реестр; - проектная документация на проведение работ по сохранению объектов культурного наследия; - документация или разделы документации, обосновывающие меры по обеспечению сохранности объекта культурного наследия, включенного в реестр, выявленного объекта культурного наследия либо объекта, обладающего признаками объекта культурного наследия, при проведении земляных, мелиоративных, хозяйственных работ, указанных в статье 30 Федерального закона от 25.06.2002 № 73-ФЗ «Об объектах культурного наследия (памятниках истории и культуры) народов Российской Федерации» (далее – Федеральный закон) работ по использованию лесов и иных работ в границах территории объекта культурного наследия либо на земельном участке, непосредственно связанном с земельным участком в границах территории объекта культурного наследия. |
| 2. | Аксенов Виктор Викторович | <ul style="list-style-type: none"> - выявленные объекты культурного наследия в целях обоснования целесообразности включения данных объектов в реестр; - документы, обосновывающие включение объектов культурного наследия в реестр; - документы, обосновывающие изменение категории историко-культурного значения объекта культурного наследия; - проектная документация на проведение работ по сохранению объектов культурного наследия; |

| | | |
|-----|--------------------------------|---|
| | | <p>иных работ в границах территории объекта культурного наследия либо на земельном участке, непосредственно связанном с земельным участком в границах территории объекта культурного наследия;</p> <p>- документация, за исключением научных отчетов о выполненных археологических полевых работах, содержащая результаты исследований, в соответствии с которыми определяется наличие или отсутствие объектов, обладающих признаками объекта культурного наследия, на земельных участках, подлежащих воздействию земляных, строительных, мелиоративных, хозяйственных работ, указанных в статье 30 Федерального закона работ по использованию лесов и иных работ.</p> |
| 9. | Горожанкина Елена Владимировна | <p>- проектная документация на проведение работ по сохранению объектов культурного наследия;</p> <p>- проекты зон охраны объекта культурного наследия.</p> |
| 10. | Губин Ян Владимирович | <p>- выявленные объекты культурного наследия в целях обоснования целесообразности включения данных объектов в реестр;</p> <p>- документы, обосновывающие включение объектов культурного наследия в реестр;</p> <p>- документы, обосновывающие изменение категории историко-культурного значения объекта культурного наследия;</p> <p>- проектная документация на проведение работ по сохранению объектов культурного наследия.</p> |
| 11. | Гусева Алла Николаевна | <p>- проектная документация на проведение работ по сохранению объектов культурного наследия;</p> <p>- документация или разделы документации, обосновывающие меры по обеспечению сохранности объекта культурного наследия, включенного в реестр, выявленного объекта культурного наследия либо объекта, обладающего признаками объекта культурного наследия, при проведении земляных, мелиоративных, хозяйственных работ, указанных в статье 30 Федерального закона работ по использованию лесов и иных работ в границах территории объекта культурного наследия либо на земельном участке, непосредственно связанном с земельным участком в границах территории объекта культурного наследия.</p> |
| 12. | Давыдов Алексей Иванович | <p>- выявленные объекты культурного наследия в целях обоснования целесообразности включения данных объектов в реестр;</p> |



**МИНИСТЕРСТВО КУЛЬТУРЫ
РОССИЙСКОЙ ФЕДЕРАЦИИ**

ПРИКАЗ

01 апреля 2020г.

Москва

№ 419

**Об аттестации экспертов по проведению государственной
историко-культурной экспертизы**

В соответствии с Федеральным законом от 25 июня 2002 г. № 73-ФЗ «Об объектах культурного наследия (памятниках истории и культуры) народов Российской Федерации», пунктом 9 Положения о государственной историко-культурной экспертизе, утвержденного постановлением Правительства Российской Федерации от 15 июля 2009 г. № 569, Положением о порядке аттестации экспертов по проведению государственной историко-культурной экспертизы, утвержденным приказом Минкультуры России от 26 августа 2010 г. № 563 (в редакции приказа Минкультуры России от 17 октября 2011 г. № 1003), руководствуясь Положением об аттестационной комиссии Минкультуры России, утвержденным приказом Минкультуры России от 29 декабря 2011 г. № 1276, протоколом заседания аттестационной комиссии Минкультуры России от 17 марта 2020 г., п р и к а з ы в а ю:

1. Аттестовать экспертов по проведению государственной историко-культурной экспертизы согласно приложению к настоящему приказу.

2. Департаменту государственной охраны культурного наследия (Р.А.Рыбало) обеспечить размещение информации об аттестованных экспертах на официальном сайте Минкультуры России в сети Интернет.

3. Контроль за исполнением настоящего приказа оставляю за собой.

Заместитель Министра



С.Г.Обрывалин

Приложение

Утверждено приказом
Министерства культуры
Российской Федерации

от «01» 04. 2020 г. № 419

Аттестованные эксперты по проведению государственной историко-культурной экспертизы

| № п/ п | Фамилия, имя, отчество соискателя | Решение о присвоении статуса аттестованного эксперта: |
|--------------|---|--|
| 1. | Абдулгужин Дим Иделович | Присвоить статус аттестованного эксперта по объектам экспертизы: - выявленные объекты культурного наследия в целях обоснования целесообразности включения данных объектов в реестр; - документы, обосновывающие включение объектов культурного наследия в реестр. |
| 2. | Аксенова Ирина Александровна | Присвоить статус аттестованного эксперта по объектам экспертизы: - проектная документация на проведение работ по сохранению объектов культурного наследия. |
| 3. | Белинцева Ирина Викторовна | Присвоить статус аттестованного эксперта по объектам экспертизы: - выявленные объекты культурного наследия в целях обоснования целесообразности включения данных объектов в реестр; - документы, обосновывающие включение объектов культурного наследия в реестр. |
| 4. | Веденин Юрий Александрович | Присвоить статус аттестованного эксперта по объектам экспертизы: - выявленные объекты культурного наследия в целях обоснования целесообразности включения данных объектов в реестр; - документы, обосновывающие исключение объектов культурного наследия из реестра; - документы, обосновывающие включение объектов культурного наследия в реестр; - документы, обосновывающие изменение категории историко-культурного значения объекта культурного наследия; |

| | | |
|-----|-----------------------------------|---|
| | | <ul style="list-style-type: none"> - документы, обосновывающие изменение категории историко-культурного значения объекта культурного наследия; - документы, обосновывающие отнесение объекта культурного наследия к историко-культурным заповедникам, особо ценным объектам культурного наследия народов Российской Федерации либо объектам всемирного культурного и природного наследия; - проекты зон охраны объекта культурного наследия; - документация, обосновывающая границы защитной зоны объекта культурного наследия. |
| 29. | Штиглиц Маргарита Сергеевна | <p>Присвоить статус аттестованного эксперта по объектам экспертизы:</p> <ul style="list-style-type: none"> - выявленные объекты культурного наследия в целях обоснования целесообразности включения данных объектов в реестр; - документы, обосновывающие исключение объектов культурного наследия из реестра; - документы, обосновывающие включение объектов культурного наследия в реестр; - документы, обосновывающие изменение категории историко-культурного значения объекта культурного наследия; - документы, обосновывающие отнесение объекта культурного наследия к историко-культурным заповедникам, особо ценным объектам культурного наследия народов Российской Федерации либо объектам всемирного культурного и природного наследия; - проектная документация на проведение работ по сохранению объектов культурного наследия; - проекты зон охраны объекта культурного наследия; - документация, обосновывающая границы защитной зоны объекта культурного наследия. |



**МИНИСТЕРСТВО КУЛЬТУРЫ
РОССИЙСКОЙ ФЕДЕРАЦИИ**

ПРИКАЗ

27 февраля 2019г.

Москва

№ 219

Об аттестации экспертов по проведению государственной историко-культурной экспертизы

В соответствии с Федеральным законом от 25 июня 2002 г. № 73-ФЗ «Об объектах культурного наследия (памятниках истории и культуры) народов Российской Федерации», с пунктом 9 Положения о государственной историко-культурной экспертизе, утвержденного постановлением Правительства Российской Федерации от 15 июля 2009 г. № 569, Положением о порядке аттестации экспертов по проведению государственной историко-культурной экспертизы, утвержденным приказом Минкультуры России от 26 августа 2010 г. № 563 (в редакции приказа Минкультуры России от 17 октября 2011 г. № 1003), руководствуясь Положением об аттестационной комиссии Минкультуры России, утвержденным приказом Минкультуры России от 29 декабря 2011 г. № 1276, протоколом заседания аттестационной комиссии Минкультуры России от 07 февраля 2019 г., п р и к а з ы в а ю:

1. Аттестовать экспертов по проведению государственной историко-культурной экспертизы согласно приложению.

2. Департаменту государственной охраны культурного наследия (Р.А.Рыбало) обеспечить размещение информации об аттестованных экспертах на официальном сайте Минкультуры России в сети Интернет.

3. Контроль за исполнением настоящего приказа оставляю за собой.

Первый заместитель Министра



С.Г.Обрывалин

Приложение

Утверждено приказом
Министерства культуры
Российской Федерации

от «24» февраля 2019 г. № 219

**Аттестованные эксперты по проведению
государственной историко-культурной экспертизы**

| № п/п | Фамилия, имя, отчество соискателя | Объекты экспертизы |
|-------|---|---|
| 1. | Барышева Ирина Владимировна | <ul style="list-style-type: none"> - проектная документация на проведение работ по сохранению объектов культурного наследия; - документация или разделы документации, обосновывающие меры по обеспечению сохранности объекта культурного наследия, включенного в реестр, выявленного объекта культурного наследия либо объекта, обладающего признаками объекта культурного наследия, при проведении земляных, мелиоративных, хозяйственных работ, указанных в настоящей статье работ по использованию лесов и иных работ в границах территории объекта культурного наследия либо на земельном участке, непосредственно связанном с земельным участком в границах территории объекта культурного наследия. |
| 2. | Бахарева Наталия Николаевна | <ul style="list-style-type: none"> - выявленные объекты культурного наследия в целях обоснования целесообразности включения данных объектов в реестр; - документы, обосновывающие включение объектов культурного наследия в реестр; - документы, обосновывающие изменение категории историко-культурного значения объекта культурного наследия; - проекты зон охраны объекта культурного наследия; |

| | | |
|-----|------------------------------------|---|
| | | - документы, обосновывающие включение объектов культурного наследия в реестр. |
| 19. | Мильчик Михаил Исаевич | <ul style="list-style-type: none"> - выявленные объекты культурного наследия в целях обоснования целесообразности включения данных объектов в реестр; - документы, обосновывающие включение объектов культурного наследия в реестр; - документы, обосновывающие исключение объектов культурного наследия из реестра; - документы, обосновывающие изменение категории историко-культурного значения объекта культурного наследия; - документы, обосновывающие отнесение объекта культурного наследия к историко-культурным заповедникам, особо ценным объектам культурного наследия народов Российской Федерации либо объектам всемирного культурного и природного наследия; - проекты зон охраны объекта культурного наследия; - документация или разделы документации, обосновывающие меры по обеспечению сохранности объекта культурного наследия, включенного в реестр, выявленного объекта культурного наследия либо объекта, обладающего признаками объекта культурного наследия, при проведении земляных, мелиоративных, хозяйственных работ, указанных в настоящей статье работ по использованию лесов и иных работ в границах территории объекта культурного наследия либо на земельном участке, непосредственно связанном с земельным участком в границах территории объекта культурного наследия; - проектная документация на проведение работ по сохранению объектов культурного наследия. |
| 20. | Михайлов Бронислав Борисович | <ul style="list-style-type: none"> - выявленные объекты культурного наследия в целях обоснования целесообразности включения данных объектов в реестр; - документы, обосновывающие включение объектов культурного наследия в реестр; |

«УТВЕРЖДАЮ»
Начальник Управления
экспертиз и реставрационных
программ КГИОП

П.О.Яковлев
« 15 » Июня 2020 год

**Техническое задание
на организацию проведения государственных
историко-культурных экспертиз**

I. Цель проведения государственных историко-культурных экспертиз:

в соответствии со статьей 28 Федерального Закона от 25.06.2002 № 73-ФЗ «Об объектах культурного наследия (памятниках истории и культуры) народов Российской Федерации» государственные историко-культурные экспертизы проводятся с целью обоснования включения объектов культурного наследия в единый государственный реестр объектов культурного наследия (памятников истории и культуры) народов Российской Федерации.

II. Требования к качеству выполняемых работ.

1. Государственная историко-культурная экспертиза (далее – Экспертиза) проводится в соответствии с Федеральным законом от 25.06.2002 № 73-ФЗ «Об объектах культурного наследия (памятниках истории и культуры) народов Российской Федерации» (в редакции от 03.07.2016) (далее – Федеральный закон) и в части не противоречащей указанному закону, Положением о государственной историко-культурной экспертизе, утвержденным постановлением Правительства РФ от 15.07.2009 № 569 (далее – Положение №569), которым установлен порядок проведения государственной историко-культурной экспертизы, требования к определению физических и юридических лиц, которые могут привлекаться в качестве экспертов, перечень представляемых экспертам документов, порядок их рассмотрения, порядок проведения иных исследований в рамках экспертизы, порядок определения размера оплаты экспертизы, касающейся объектов культурного наследия федерального значения, а также порядок назначения повторной экспертизы.
2. Федеральным законом установлены цели (статья 28) и объекты экспертизы (статья 30). Содержание и формулировка целей и объектов, указанных в акте экспертизы, должны соответствовать, указанным в Федеральном законе.
3. Проведение Экспертизы осуществляется с соблюдением принципов, установленных статьей 29 Федерального закона.
 - 3.1. При проведении Экспертизы эксперт обязан соблюдать требования, установленные п. 17 Положения №569.
4. Требования к исполнителям Экспертизы:
 - 4.1. Требования к физическим лицам, привлекаемым в качестве экспертов:
 - физические лица, обладающие научными и практическими знаниями, необходимыми для проведения Экспертизы, удовлетворяющие следующим требованиям: высшее и (или) послевузовское профессиональное образование по направлению (специальности), соответствующему профилю экспертной деятельности, в исключительных случаях допускается среднее профессиональное или дополнительное образование по профилю экспертной деятельности (если эксперт привлекается для проведения экспертизы объектов, указанных в подпункте "д" пункта 11(1) Положения №569, необходимо высшее образование претендента (бакалавриат, специалитет, магистратура, подготовка кадров высшей квалификации, осуществляемая по результатам освоения программ подготовки научно-педагогических кадров в аспирантуре) по специальностям "история", "музейное дело и охрана памятников" и "археология");

- предшествующий стаж практической работы по профилю экспертной деятельности не менее 10 лет;
- знание международных актов и законодательства Российской Федерации в области сохранения, использования, популяризации и государственной охраны объектов культурного наследия (памятников истории и культуры) народов Российской Федерации;
- умение проводить необходимые исследования, оформлять по их результатам соответствующие документы и заключения Экспертизы;

4.2. Требования к юридическим лицам, привлекающимся в качестве экспертов (по разъяснению Министерства культуры Российской Федерации, письмо от 25 октября 2012 г. № 2146-12-05, процедура проведения аттестации юридических лиц и присвоения им статуса экспертной организации не установлена):

- юридические лица, в трудовых отношениях с которыми состоят не менее 3 физических лиц, имеющих аттестацию эксперта по проведению государственной историко-культурной экспертизы, полученную и подтвержденную в порядке, установленном Положением о порядке аттестации экспертов по проведению государственной историко-культурной экспертизы, утвержденным приказом Министерства культуры РФ от 26.08.2010 № 563. Акт по результатам государственной историко-культурной экспертизы в качестве неотъемлемого приложения должен содержать копии трудовых договоров, подтверждающих наличие трудовых отношений данного юридического лица с указанными физическими лицами.

4.3. Аттестация эксперта, привлекаемого к проведению Экспертизы, должна соответствовать объекту (объектам) государственной историко-культурной экспертизы.

4.4. Копия приказа Министерства культуры РФ об аттестации эксперта по проведению государственной историко-культурной экспертизы должна содержаться в соответствующем приложении к акту по результатам государственной историко-культурной экспертизы.

5. Экспертиза проводится в зависимости от ее целей на основании документов и сведений, предусмотренных п.16 Положения, которые должны быть представлены в приложениях к акту.

5.1 При проведении Экспертизы проводятся историко-архитектурные, историко-градостроительные, архивные и иные необходимые исследования, результаты которых излагаются в заключении Экспертизы.

5.2. Перечень документации (приложений), подлежащей включению в состав акта по результатам государственной историко-культурной экспертизы каждого объекта (выявленного объекта) культурного наследия:

5.2.1 Историческая справка, составленная на основании материалов из архивных и библиографических источников в объеме, достаточном для принятия решения в отношении объекта Экспертизы.

5.2.2. Иконография (фотокопии исторических и современных планов, чертежей, фотографий, иных изображений объекта государственной историко-культурной экспертизы).

5.2.3. Копия решения органа государственной власти о включении объекта культурного наследия в единый государственный реестр объектов культурного наследия (памятников истории и культуры) народов Российской Федерации (далее – Реестр), выкопировка из приказа о включении в список выявленных объектов культурного наследия.

- 5.2.4.** Копия решения органа государственной власти об утверждении границ территории объекта культурного наследия и правового режима земельных участков в указанных границах.
- 5.2.5.** Копия распоряжения об определении предмета охраны (при наличии).
- 5.2.6.** Копия учетной карты (учетной карточки) объекта культурного наследия (при наличии).
- 5.2.7.** Историко-культурный опорный план; историко-архитектурный опорный план; ситуационный план.
- 5.2.7.1.** Историко-культурный опорный план является документом, в котором отображаются все градостроительные элементы и сооружения, представляющие собой историко-культурную ценность, как сохранившиеся, так и утраченные, характеризующие этапы развития города, а также обозначаются границы территорий объектов культурного наследия, границы зон их охраны, земельные участки, на которых расположены объекты, представляющие собой историко-культурную ценность.
- 5.2.7.2.** Историко-архитектурный опорный план является документом, в котором отображаются все этапы строительства исследуемого здания и планировочные изменения территории. Элементы растительной планировки и перестроек каждого этапа представлены на плане своим цветом, что позволяет ориентироваться в происходивших изменениях.
- 5.2.7.3.** Ситуационный план является документом, в котором отображаются все объекты, которые находятся на исследуемой территории в настоящий момент. Ситуационный план представляет собой картографическое изображение местности, содержащее наименования улиц, этажность и т.д.
- 5.2.8.** Копия охранного обязательства.
- 5.2.9.** Выписка из Единого государственного реестра прав на недвижимое имущество и сделок с ним, содержащая сведения о зарегистрированных правах на объект культурного наследия и (или) земельные участки в границах его территории.
- 5.2.10.** Сведения об объекте культурного наследия и о земельных участках в границах его территории, внесенные в государственный кадастр недвижимости (копии соответствующих кадастровых выписок, паспортов, планов территории и справок).
- 5.2.11.** Копия технического паспорта на объект культурного наследия и (или) его поэтажного плана с указанием размеров и приведением экспликации помещений, выдаваемых организациями, осуществляющими государственный технический учет и (или) техническую инвентаризацию объектов капитального строительства.
- 5.3** Сведения, содержащиеся в пп.5.2.3.-5.2.6. предоставляются заказчиком. Иные сведения и документы, в том числе, сведения и документы, указанные в п. 16 Положения № 569, собираются экспертом самостоятельно.
- 5.4.** Заключение Экспертизы оформляется в электронном виде. Содержание, форма и разделы данного заключения должны соответствовать требованиям пунктов 19, 20, 26 Положения.
- 5.5.** Каждая страница заключения Экспертизы нумеруется.
- 5.6.** Эксперт, индивидуально проводивший экспертизу, а также эксперты, индивидуально проводившие Экспертизу одного объекта экспертизы, подписывают заключение Экспертизы усиленной квалифицированной электронной подписью.

В случае если в качестве эксперта привлечено юридическое лицо, заключение Экспертизы подписывается усиленной квалифицированной электронной подписью каждого работника, проводившего исследование, и усиленной квалифицированной электронной подписью этого юридического лица.

Эксперт (эксперты) обязан обеспечивать конфиденциальность ключа усиленной квалифицированной электронной подписи, в частности не допускать использование принадлежащего ему ключа усиленной квалифицированной электронной подписи без его согласия.

6. Заключение представляется на рассмотрение в КГИОП со всеми прилагаемыми документами и материалами на электронном носителе в формате переносимого документа (PDF)

7. Особые требования.

7.1. При проведении Экспертизы с целью обоснования включения объекта культурного наследия в Реестр требуется обязательное установление следующей информации:

7.1.1. сведения о наименовании объекта;

7.1.2. сведения о времени возникновения или дате создания объекта, датах основных изменений (перестроек) данного объекта и (или) датах связанных с ним исторических событий;

7.1.3. сведения о местонахождении объекта (адрес объекта или, при его отсутствии, описание местоположения объекта);

7.1.4. сведения о категории историко-культурного значения объекта;

7.1.5. сведения о виде объекта;

7.1.6. описание особенностей объекта, являющихся основаниями для включения его в Реестр и подлежащих обязательному сохранению - предмет охраны объекта культурного наследия;

7.1.7. сведения о границах территории выявленного объекта культурного наследия, включая текстовое и графическое описание местоположения этих границ, перечень координат характерных точек этих границ в системе координат, установленной для ведения государственного кадастра объектов недвижимости (выполненных кадастровым инженером с действующим квалификационным аттестатом кадастрового инженера с приложением копии соответствующего документа);

7.1.8. фотографические (иные графические) изображения объекта на момент заключения договора на проведение Экспертизы (с прилагаемой схемой фотофиксации):

для памятника - снимки общего вида, фасадов, предмета охраны данного объекта;

для ансамбля - снимки общего вида, передающие планировочную структуру элементов и композиционные особенности ансамбля, снимки общего вида и фасадов памятников, входящих в состав ансамбля, снимки предмета охраны данного ансамбля;

для достопримечательного места - совокупность снимков и (или) иных графических изображений, передающих планировочную структуру элементов и композиционные особенности достопримечательного места.

7.1.8.1 Требования к материалам фотофиксации:

7.1.8.1.1. Изображение (цветная фотография) объекта государственной историко-культурной экспертизы изготавливается качеством не менее 2000 точек по двум координатам. Снимки предоставляются на электронном носителе.

7.1.8.1.2. На электронном носителе изображение объекта государственной историко-культурной экспертизы представляется в формате TIFF, JPEG или RAW. Файлы изображений, полученных при съемке объекта государственной историко-культурной экспертизы, должны сохраняться в двух видах: необработанный файл в формате съемки и обработанный файл, пригодный к использованию. Имя файла изображения объекта государственной историко-культурной экспертизы необработанного и обработанного должны совпадать.

7.1.8.1.3. Под каждым снимком дается аннотация: наименование памятника или ансамбля, его элемента, детали или фрагмента, автор и дата съемки.

7.2. Сведения, указанные в пунктах 7.1.1 – 7.1.7, должны содержаться в соответствующем подразделе акта Экспертизы, из названия которого явно следует, что данные сведения необходимы для принятия решения о включении выявленного объекта культурного наследия в Реестр.

7.3. В заключении Экспертизы, проводимой с целью, указанной в пункте 7.1, указывается однозначный вывод Экспертизы об обоснованности (положительное заключение) или о необоснованности (отрицательное заключение) включения объекта культурного наследия в Реестр.

8. Срок выполнения Экспертизы не позднее 01 октября 2021 года.

III. Дополнительно предъявляемые требования.

1. Согласно пункту 6 статьи 7 Закона Санкт-Петербурга от 12.07.2007 № 333-64 «Об охране объектов культурного наследия в Санкт-Петербурге», принятие решений о включении выявленных объектов культурного наследия в Реестр осуществляется с учетом заключения рабочей группы Совета по сохранению культурного наследия при Правительстве Санкт-Петербурга (далее – рабочая группа).

Предусмотреть обязанность исполнителя Экспертизы в случае появления замечаний по результатам рассмотрения Экспертизы рабочей группой, в части включения объекта экспертизы в Реестр, доработать Экспертизу по представленным КГИОП замечаниям в срок не более двух месяцев за счет собственных ресурсов.

III. Перечень выявленных объектов культурного наследия для проведения государственных историко-культурных экспертиз в 2021 году

| № п/п | Район | Наименование | Адрес НПА | Адрес в соответствии с городской адресной системой |
|---------------|------------------|---|--|---|
| ЛОТ №1 | | | | |
| 1. | Адмиралтейский | Доходный дом сельскохозяйственного товарищества "Помещик" | Красноармейская 7-я ул., 28-30; Измайловский пр., 16 | Санкт-Петербург, Измайловский проспект, дом 16/30, литера А |
| 2. | Адмиралтейский | Жилой дом | Обводного кан. наб., 137; Угловой пер., 9-11 | Санкт-Петербург, Угловой переулок, дом 9, литера А |
| 3. | Адмиралтейский | Жилой дом | Обводного кан. наб., 137; Угловой пер., 9-11 | Санкт-Петербург, Угловой переулок, дом 11, литера А |
| 4. | Василеостровский | Дом, входящий в состав ОКН "Дом С.И. Садикова" | 2-я линия В.О., 3 | Санкт-Петербург, 2-я линия В.О., дом 3, литера А |
| 5. | Василеостровский | Дом П.Я. Прохорова | 3-я линия В.О., 26 (26-28) | Санкт-Петербург, 3-я линия В.О., дом 26, литера А |
| 6. | Василеостровский | Дом Л.Е. Кенига | 4-я линия В.О., 5; Большой пр. В.О., 15 | Санкт-Петербург, 4-я линия В.О., дом 5, литера А |
| 7. | Василеостровский | Дом Гемилиан | 4-я линия В.О., 19, лит. А | Санкт-Петербург, 4-я линия В.О., дом 19, литера А |
| 8. | Василеостровский | Дом А.А. Еремеевой | 5-я линия В.О., 46, лит. А | Санкт-Петербург, 5-я линия В.О., дом 46, литера А |
| 9. | Василеостровский | Здание еврейской богадельни им. М.А. Гинсбурга | 5-я линия В.О., 50 | Санкт-Петербург, 5-я линия В.О., дом 50, литера А |
| 10. | Василеостровский | Дом Д.Е. Ершова | 5-я линия В.О., 52 | Санкт-Петербург, 5-я линия В.О., дом 52, литера А |
| 11. | Василеостровский | Дом А.Н. Баландиной | 6-я линия В.О., 7; Бугский пер., 6 (угловой дом) | Санкт-Петербург, 6-я линия В.О., дом 7/6, литера А |
| 12. | Василеостровский | Дом С.Х. Мельцер | 6-я линия В.О., 37 | Санкт-Петербург, 6-я линия В.О., дом 37, литера А |
| 13. | Василеостровский | Дом А.А. Грекова (Кенигов) | 8-я линия В.О., 3; Академический пер., 9; Днепровский пер., 22 | Санкт-Петербург, Академический переулок, дом 9/3, литера А |
| 14. | Василеостровский | Дом И.М. Барышева | 8-я линия В.О., 15; Днепровский пер., 10 | Санкт-Петербург, 8-я линия В.О., дом 15, литера А |
| 15. | Василеостровский | Дом Л.И. Кнол (Ф.В. Шиллера) | 8-я линия В.О., 27 | Санкт-Петербург, 8-я линия В.О., дом 27, литера А |
| 16. | Василеостровский | Дом А.М. Долгополова линия | 8-я В.О., 31 | Санкт-Петербург, 8-я линия В.О., дом 31, литера А |

ЛОТ № 2

| | | | | |
|----|------------------|--|---|---|
| 1. | Василеостровский | Дом Е.И. Щедриной (Карманова) | 9-я линия В.О., 4; Съездовский пер., 1 | Санкт-Петербург, 9-я линия В.О., дом 4, литера А |
| 2. | Василеостровский | Дом С.И. Ширвиндта | 9-я линия В.О., 18 | Санкт-Петербург, 9-я линия В.О., дом 18, литера А |
| 3. | Василеостровский | Дом С.П. Петрова | 9-я линия В.О., 22 | Санкт-Петербург, 9-я линия В.О., дом 22, литера А |
| 4. | Василеостровский | Дом А.А. Радус-Зеньковича | 9-я линия В.О., 30, лит. А | Санкт-Петербург, 9-я линия В.О., дом 30, литера А |
| 5. | Василеостровский | Дом А.Р. Гешвенда | 9-я линия В.О., 32 | Санкт-Петербург, 9-я линия В.О., дом 32, литера А |
| 6. | Василеостровский | Дом Ф.В. Шеффера | 9-я линия В.О., 58 | Санкт-Петербург, 9-я линия В.О., дом 58, литера А |
| 7. | Василеостровский | Дом И.А. Ильина | 11-я линия В.О., 20 | Санкт-Петербург, 11-я линия В.О., дом 20, литера А |
| 8. | Василеостровский | Дом И.Д. Коробкова | 11-я линия В.О., 46 | Санкт-Петербург, 11-я линия В.О., дом 46, литера А |
| 9. | Василеостровский | Дом И.Л. Львова | 11-я линия В.О., 48 | Санкт-Петербург, 11-я линия В.О., дом 48, литера А |
| 10 | Василеостровский | Дом В.И. Упатчева | 12-я линия В.О., 13 | Санкт-Петербург, 12-я линия В.О., дом 13, литера А |
| 11 | Василеостровский | Доходный дом | 12-я линия В.О., 15 | Санкт-Петербург, 12-я линия В.О., дом 15, литера А |
| 12 | Василеостровский | Дом О.М. Фогт и Б.А. Попова | 12-я линия В.О., 19 | Санкт-Петербург, 12-я линия В.О., дом 19 |
| 13 | Василеостровский | Флигель входящий в состав ОКН "Дома В.Н. фон Дервиз" | 12-я линия В.О., 25; Средний пр. В.О., 48, лит. Б | Санкт-Петербург, Средний проспект В.О., дом 48/27, литера Б |
| 14 | Василеостровский | Дом В.И. Яковлева и В.Г. Васильева | 15-я линия В.О., 34 | Санкт-Петербург, 15-я линия В.О., дом 34, литера А |
| 15 | Василеостровский | Дом М.М. Кудрявцева | 15-я линия В.О., 70 | Санкт-Петербург, 15-я линия В.О., дом 70, литера А |

ЛОТ № 3

| | | | | |
|----|------------------|--|--|---|
| 1. | Василеостровский | Жилой дом Александровской мужской больницы | 16-я линия В.О., 9 | Санкт-Петербург, 16-я линия В.О., дом 9, литера А |
| 2. | Василеостровский | Дом Б.Б. Глазова | 16-я линия В.О., 13; Большой пр. В.О., 46 | Санкт-Петербург, 16-я линия В.О., дом 13/46, литера А |
| 3. | Василеостровский | Дом Н.П. Карабасникова (акционерного общества «Стронтель») | 18-я линия В.О., 9 | Санкт-Петербург, 18-я линия В.О., дом 9, литера А |
| 4. | Василеостровский | Дом П.Г. Франк | 20-я линия В.О., 13 | Санкт-Петербург, 20-я линия В.О., дом 13, литера А |
| 5. | Василеостровский | Дом Г. Е. Маковкиной | Большой пр. В.О., 26; 8-я линия В.О., 19 (угловой дом) | Санкт-Петербург, 8-я линия В.О., дом 19, литера А |

| | | | | |
|----------------|------------------|---|--|---|
| 6. | Василеостровский | Дом Х.Г. Борхова | Большой пр. В.О., 54; 19-я линия В.О., 14 | Санкт-Петербург, 19-я линия В.О., дом 14/54, литера А |
| 7. | Василеостровский | Дом А. К. Мюнстера | Большой пр. В.О., 63; 18-я линия В.О., 17 | Санкт-Петербург, Большой проспект В.О., дом 63/17, литера А |
| 8. | Василеостровский | Дом Д. Ш. Каценеленбогена | Большой пр. В.О., 97; Гаванская ул., 2 | Санкт-Петербург, Гаванская улица, дом 2/97, литера А |
| 9. | Василеостровский | Дом Ф.И. Клеменца (А.И. Винтера) | Съездовская линия, 9; Тучков пер., 4; Кубанский пер., 1 | Санкт-Петербург, Кадетская линия В.О., дом 9, литера А |
| 10. | Василеостровский | Дом Г.Л. Шалита (акционерного общества «Новый Петербург») | Каховского пер., 10 | Санкт-Петербург, переулок Каховского, дом 10, литера А |
| 11. | Василеостровский | Дом А.Е. Шлякова | Лейтенанта Шмидта наб., 13; Съездовский пер., 4 | Санкт-Петербург, набережная Лейтенанта Шмидта, дом 13, литера А |
| 12. | Василеостровский | Дом М.Х. Усовой | Лейтенанта Шмидта наб., 19; 13-я линия, 2; Иностранный пер., 2 | Санкт-Петербург, 13-я линия В.О., дом 2/19, литера А |
| 13. | Василеостровский | Дом Э. Паннаша | Лейтенанта Шмидта наб., 33; 16-я линия В.О., 1 | Санкт-Петербург, 16-я линия В.О., дом 1/33, литера А |
| 14. | Василеостровский | Дом А.П. Брюллова (конторы «Губбард Эджерсон и Ко») | Лейтенанта Шмидта наб., 37; Финляндский пер., 4 | Санкт-Петербург, набережная Лейтенанта Шмидта, дом 37, литера А |
| 15. | Василеостровский | Дом В.Т. Тимофеева | Малый пр. В.О., 13; 5-я линия В.О., 64 | Санкт-Петербург, 5-я линия В.О., дом 64/13, литера А |
| ЛОТ № 4 | | | | |
| 1. | Василеостровский | Дом П.Г. Гулина | Средний пр. В.О., 11 | Санкт-Петербург, Средний проспект В.О., дом 11, литера А |
| 2. | Василеостровский | Дом М.Д. Корнилова | Средний пр. В.О., 45; 10-я линия В.О., 27 | Санкт-Петербург, 10-я линия В.О., дом 27/45, литера А |
| 3. | Василеостровский | Дом А.А. и А.С. Заварзиных | Средний пр. В.О., 47; 11-я линия В.О., 34 | Санкт-Петербург, 11-я линия В.О., дом 34/47, литера А |
| 4. | Василеостровский | Дом А.П. Корниловой | Средний пр. В.О., 56; 14-я линия В.О., 41 | Санкт-Петербург, Средний проспект В.О., дом 56, литера А |
| 5. | Василеостровский | Дом Ф.Ф. Шпринга | Тучков пер., 11; Волховский пер., 5 | Санкт-Петербург, Тучков переулок, дом 11/5, литера А |
| 6. | Петроградский | Дом А.Г. Покровской (Я.И. Шика) | Большая Зеленина ул., 29; Петрозаводская ул., 20 | Санкт-Петербург, Большая Зеленина улица, дом 29, литера А |
| 7. | Петроградский | Дом А.Г. Покровской (Я.И. Шика) | Большая Зеленина ул., 29; Петрозаводская ул., 20 | Санкт-Петербург, Большая Зеленина улица, дом 29, литера Б |

| | | | | |
|----------------|---------------|--|---|---|
| 8. | Петроградский | Дом В.Я. Рожкова | Большая Монетная ул., 23 | Санкт-Петербург, Большая Монетная улица, дом 23, литера А |
| 9. | Петроградский | Дом В.Х. Мандель | Большая Монетная ул., 29 | Санкт-Петербург, Большая Монетная улица, дом 29, литера А |
| 10. | Петроградский | Дом Санкт-Петербургского товарищества для устройства постоянных квартир | Большая Посадская ул., 1; Малая Посадская ул., 10 | Санкт-Петербург, Большая Посадская улица, дом 1/10, литера А |
| 11. | Петроградский | Дом А.С. Савина | Большая Пушкарская ул., 1; Съезжинская ул., 8 | Санкт-Петербург, Большая Пушкарская улица, дом 1/8, литера А |
| 12. | Петроградский | Дом Н.Н. Никонова | Большой пр. П.С., 45; Большая Пушкарская ул., 38 | Санкт-Петербург, Большой проспект П.С., дом 45, литера А |
| 13. | Петроградский | Дом П.Т. Бадаева | Большой пр. П.С., 49; Ленина ул., 18 | Санкт-Петербург, Большой проспект П.С., дом 49/18, литера А |
| 14. | Петроградский | Дом И.Ф. Алюшинского | Большой пр. П.С., 69; Ординарная ул. 6/№ | Санкт-Петербург, Большой проспект П.С., дом 69, литера А |
| 15. | Петроградский | Дом А.А. Антоновой | Большой пр. П.С., 74, лит. А; Подрезова ул., 1; Бармалеева ул., 6/№ | Санкт-Петербург, Большой проспект П.С., дом 74, литера А |
| ЛОТ № 5 | | | | |
| 1. | Петроградский | Дом Д.М. Гончарова | Большой пр. П.С., 81; Петропавловская ул., 6 | Санкт-Петербург, Петропавловская улица, дом 6, литера А |
| 2. | Петроградский | Дом А.Д. Дальберга и И.А. Кохендерфер | Большой пр. П.С., 106; Карповки р. наб., 8 | Санкт-Петербург, Большой проспект П.С., дом 106, литера А |
| 3. | Петроградский | Дом О.П. Строковской | Вакуленчука ул., 4 | Санкт-Петербург, улица Вакуленчука, дом 4, литера А |
| 4. | Петроградский | Дом А.М. Васильева | Гатчинская ул., 11 | Санкт-Петербург, Гатчинская улица, дом 11, литера А |
| 5. | Петроградский | Дом С.Д. Катеринича | Добролюбова пр., 3 | Санкт-Петербург, проспект Добролюбова, дом 3, литера А |
| 6. | Петроградский | Дом А.Э. Мейснера | Ждановская наб., 9 | Санкт-Петербург, Ждановская набережная, дом 9, литера А |
| 7. | Петроградский | Дом Э.К. фон Липгарта (с флигелем-мастерской) | Каменноостровский пр., 16; Австрийская пл., 6/№ | Санкт-Петербург, Каменноостровский проспект, дом 16, литера А |
| 8. | Петроградский | Дом Э.Г. Шведерского | Каменноостровский пр., 32; Большая Пушкарская ул., 47 | Санкт-Петербург, Большая Пушкарская улица, дом 47, литера А |
| 9. | Петроградский | Дом Г.Г. фон Голи | Кронверкский пр., 61; Лизы Чайкиной ул., 28 | Санкт-Петербург, Кронверкский проспект, дом 61/28, литера А |

| | | | | |
|----------------|---------------|---|---|---|
| 10. | Петроградский | Дом Г.А. Бурмистрова | Куйбышева ул., 5 | Санкт-Петербург, улица Куйбышева, дом 5, литера А |
| 11. | Петроградский | Дом Ф.М. Рыбина | Ленина ул., 19 | Санкт-Петербург, улица Ленина, дом 19, литера А |
| 12. | Петроградский | Дом А.Л. Лишневого | Ленина ул., 41; Полозова ул., 28 | Санкт-Петербург, улица Ленина, дом 41, литера А |
| 13. | Петроградский | Дом товарищества для устройства жилищ при Обществе бывших воспитанников Петровского коммерческого училища | Малый пр. П.С., 32 | Санкт-Петербург, Малый проспект П.С., дом 32, литера А |
| 14. | Петроградский | Дом М.М. Горбова | Мира ул., 10; Каменноостровский пр., 6/№ | Санкт-Петербург, улица Мира, дом 10, литера А |
| 15. | Петроградский | Дом Г.Ф. Эйлерса | Рентгена ул., 4 | Санкт-Петербург, улица Рентгена, дом 4, литера А |
| ЛОТ № 6 | | | | |
| 1. | Петроградский | Дом Сидоровых | Съезжинская ул., 22 | Санкт-Петербург, Съезжинская улица, дом 22, литера А |
| 2. | Центральный | Дом П.М. Станового | 8-я Советская ул., 48, лит. А | Санкт-Петербург, 8-я Советская улица, дом 48, литера А |
| 3. | Центральный | Дом И.С. Мальцева | Басков пер., 41; Радищева ул., 29 | Санкт-Петербург, Басков переулок, дом 41/29, литера А |
| 4. | Центральный | Дом Ш.З. Иофа | Белинского ул., 13; Литейный пр., 47 | Санкт-Петербург, улица Белинского, дом 13, литера А |
| 5. | Центральный | Дом Е.С. Егорова | Восстания ул., 35; Басков пер., 33; Некрасова ул., 40 | Санкт-Петербург, улица Некрасова, дом 40, литера А |
| 6. | Центральный | Дом акционерного общества «Строитель» | Гангутская ул., 16 | Санкт-Петербург, Гангутская улица, дом 16, литера А |
| 7. | Центральный | Дом Ю.П. Корсака | Гончарная ул., 13 | Санкт-Петербург, Гончарная улица, дом 13, литера А |
| 8. | Центральный | Дом А.А. Хабловской (учебное здание) | Жуковского ул., 59 | Санкт-Петербург, улица Жуковского, дом 59-61, литера А |
| 9. | Центральный | Дом Петровых | Загородный пр., 42 | Санкт-Петербург, Загородный проспект, дом 42, литера А |
| 10. | Центральный | Дом Н.М. Нельговской | Захарьевская ул., 16; Чернышевского пр., 6-8 | Санкт-Петербург, Захарьевская улица, дом 16, литера А |
| 11. | Центральный | Дом акционерного общества "Строитель" | Захарьевская ул., 9 | Санкт-Петербург, Захарьевская улица, дом 9, литера А |
| 12. | Центральный | Кооперативный жилой дом Общества собственников жилищ | Кавалергардская ул., 3 | Санкт-Петербург, Кавалергардская улица, дом 3; Мариинский проезд, дом 3 |
| 13. | Центральный | Дом М.М. Верховского | Кирочная ул., 22 | Санкт-Петербург, Кирочная улица, дом 22, литера А |

| | | | | |
|-----|-------------|---|--|--|
| 14. | Центральный | Жилой дом, в составе ОКН «Дом Н.И. Киржакова и И.И. Семенова (со старообрядческой молельней)» | Коломенская ул., 12, лит. А | Санкт-Петербург, Коломенская улица, дом 12, литера А |
| 15. | Центральный | Дом О.Л. Клейнадея | Коломенская ул., 14, лит. Б, за исключением помещений б/н (1-9), Л-7, 4-Н (1), 6-Н (1-9), 9-Н (1-6), 19-Н (1), кв. 55-66, 69, 70, 76 | Санкт-Петербург, Коломенская улица, дом 14, литера Б |

ЛОТ№ 7

| | | | | |
|-----|-------------|---|--|--|
| 1. | Центральный | Особняк Е.А. Александровской (здание нефтепромышленного торгового общества «Мазут») | Кутузова наб., 28 | Санкт-Петербург, набережная Кутузова, дом 28, литера А |
| 2. | Центральный | Дом Косиковского (А.М. Тупикова) | Литейный пр., 21; Пестеля ул., 14 | Санкт-Петербург, улица Пестеля, дом 14, литера А |
| 3. | Центральный | Дом Сироткиных | Марата ул., 76 | Санкт-Петербург, улица Марата, дом 76, литера А |
| 4. | Центральный | Дом Е.К. Эренберга | Моховая ул., 4 | Санкт-Петербург, Моховая улица, дом 4, литера А |
| 5. | Центральный | Дом О.И. Либих | Моховая ул., 14 | Санкт-Петербург, Моховая улица, дом 14, литера А |
| 6. | Центральный | Дом А.И. Резанова | Моховая ул., 28 | Санкт-Петербург, Моховая улица, дом 28, литера А |
| 7. | Центральный | Дом П.Ф. Дыренкова | Мытнинская ул., 8; Советская 4-я ул., 46 | Санкт-Петербург, 4-я Советская улица, дом 46/8, литера А |
| 8. | Центральный | Дом А.И. Трейберга | Невский пр., 11; Малая Морская ул., 2; Кирпичный пер., 2 | Санкт-Петербург, Невский проспект, дом 11/2, литера А |
| 9. | Центральный | Дом И.И. Ростовцева | Невский пр., 45; Рубинштейна ул., 2 | Санкт-Петербург, улица Рубинштейна, дом 2/45, литера А |
| 10. | Центральный | Дом А.Г. Чадаева | Невский пр., 53, лит. А | Санкт-Петербург, Невский проспект, дом 53, литера А |
| 11. | Центральный | Дом Демидовых (А.М. Ушакова) | Невский пр., 54; Малая Садовая ул., 3 | Санкт-Петербург, Малая Садовая улица, дом 3/54, литера А |
| 12. | Центральный | Дом Глазуновых | Невский пр., 60 | Санкт-Петербург, Невский проспект, дом 60, литера А |
| 13. | Центральный | Дом И.Ф. Александровского (Санкт-Петербургского Тульского поземельного банка) | Невский пр., 63 | Санкт-Петербург, Невский проспект, дом 63, литера А |

| | | | | |
|---------------|-------------|---|---|--|
| 14. | Центральный | Дом Потаповой (Н.В. Иванова) | Некрасова ул., 36 | Санкт-Петербург, улица Некрасова, дом 36, литера А |
| ЛОТ№ 8 | | | | |
| 1. | Центральный | Дом П.Д. и М.С. Мальцевых. Здесь в 1884-1893 гг. жила актриса П.А. Стрепетова | Пушкинская ул., 10 | Санкт-Петербург, Пушкинская улица, дом 10, литера А |
| 2. | Центральный | Дом М.В. Захарова | Радищева ул., 26; Басков пер., 28; Виленский пер., 11 | Санкт-Петербург, улица Радищева, дом 26, литера А |
| 3. | Центральный | Дом П.К. Палкина | Рубинштейна ул., 4 | Санкт-Петербург, Владимирский проспект, дом 1/47, литера А |
| 4. | Центральный | Дом С.И. Крундышева | Рубинштейна ул., 8 | Санкт-Петербург, улица Рубинштейна, дом 8, литера А |
| 5. | Центральный | Дом В.И. Денисова | Рылеева ул., 21; Гродненский пер., 2 | Санкт-Петербург, улица Рылеева, дом 21, литера А |
| 6. | Центральный | Дом Е.С. Шиловой | Саперный пер., 19 | Санкт-Петербург, Саперный переулок, дом 19, литера А |
| 7. | Центральный | Дом Б.Х. Яполутер | Советская 7-я ул., 36 | Санкт-Петербург, 7-я Советская улица, дом 36, литера А |
| 8. | Центральный | Дом В.Ф. Фогеля | Суворовский пр., 38 | Санкт-Петербург, Суворовский проспект, дом 38, литера А |
| 9. | Центральный | Дом В.Ф. Фогеля | Суворовский пр., 38 | Санкт-Петербург, Суворовский проспект, дом 38, литера Б |
| 10. | Центральный | Дом А.С. Хренова | Таврическая ул., 3 | Санкт-Петербург, Таврическая улица, дом 3, литера А |
| 11. | Центральный | Дом М.Ф. Щегловитовой | Таврическая ул., 11 | Санкт-Петербург, Таврическая улица, дом 11, литера А |
| 12. | Центральный | Дом С.Ф. Френкеля | Таврическая ул., 43 | Санкт-Петербург, Таврическая улица, дом 43, литера А |
| 13. | Центральный | Дом П.А. Фролова | Тележная ул., 9, лит. А | Санкт-Петербург, Тележная улица, дом 9, литера А |
| 14. | Центральный | Дом В.Ф. Краевского | Ульяны Громовой пер., 4 | Санкт-Петербург, переулок Ульяны Громовой, дом 4, литера А |
| 15. | Центральный | Дом А.Ф. Пеля | Шпалерная ул., 5 | Санкт-Петербург, Шпалерная улица, дом 5, литера А |

| | | | | |
|---------|-------------|---|---|---|
| 16. | Калининский | Здание кинотеатра "Гигант" | Кондратьевский пр., 44 | Санкт-Петербург, Кондратьевский проспект, дом 44, литера А |
| 17. | Московский | Две казармы для служащих Варшавского вокзала | ул. Малая Митрофаньевская, два дома без номера (утрачены) | Санкт-Петербург, Малая Митрофаньевская улица, дом 7, корпус 1, литера А; Малая Митрофаньевская улица, дом 7, корпус 2, литера А |
| ЛОТ № 9 | | | | |
| 1. | Невский | Дом причта церкви Смоленской Божией Матери села Смоленского | Ногина пер., 1, лит. Б | Санкт-Петербург, переулок Ногина, дом 1, литера Б |
| 2. | Приморский | Дом (деревянный 2-этажный) | пос. Ольгино, ул. Коммунаров, 7, лит. А | Санкт-Петербург, Ольгино, улица Коммунаров, дом 7, литера А |

Главный специалист отдела организации
и рассмотрения государственных
историко-культурных экспертиз



В.С. Медведева