



**ФЕДЕРАЛЬНОЕ ГОСУДАРСТВЕННОЕ БЮДЖЕТНОЕ УЧРЕЖДЕНИЕ НАУКИ
ИНСТИТУТ ИСТОРИИ МАТЕРИАЛЬНОЙ КУЛЬТУРЫ
РОССИЙСКОЙ АКАДЕМИИ НАУК (ИИМК РАН)**

Дворцовая наб., 18, лит. А, Санкт-Петербург, 191186
тел. +7 (812) 5715092, факс +7 (812) 5716271, Эл. почта: admin@archo.ru
ОКПО: 02698499, ОГРН: 1027809188527, ИНН: 7825004658, КПП: 784101001

УТВЕРЖДАЮ
Заместитель директора ИИМК РАН
Соловьева Н.Ф.
«30» ноября 2021 г.

Акт государственной историко-культурной экспертизы земельного участка, подлежащего воздействию земляных, строительных, мелиоративных и (или) хозяйственных работ, предусмотренных статьей 25 Лесного кодекса Российской Федерации работ по использованию лесов (за исключением работ, указанных в пунктах 3, 4 и 7 части 1 статьи 25 Лесного кодекса Российской Федерации) и иных работ в случае, если федеральный орган охраны объектов культурного наследия и орган охраны объектов культурного наследия субъекта Российской Федерации не имеют данных об отсутствии на указанных землях объектов археологического наследия, включенных в реестр, и выявленных объектов археологического наследия (земельного участка при реконструкции наружного освещения с внедрением энергосберегающего и энергетически эффективного оборудования и прокладке КЛ-0,4 кВ объекта: "Матвеевский сад")

Заказчик: ООО «СветоПроект»

г. Санкт-Петербург,
Петроградский район
2021

Акт государственной историко-культурной экспертизы земельного участка, подлежащего воздействию земляных, строительных, мелиоративных и (или) хозяйственных работ, предусмотренных статьей 25 Лесного кодекса Российской Федерации работ по использованию лесов (за исключением работ, указанных в пунктах 3, 4 и 7 части 1 статьи 25 Лесного кодекса Российской Федерации) и иных работ в случае, если федеральный орган охраны объектов культурного наследия и орган охраны объектов культурного наследия субъекта Российской Федерации не имеют данных об отсутствии на указанных землях объектов археологического наследия, включенных в реестр, и выявленных объектов археологического наследия (земельного участка при реконструкции наружного освещения с внедрением энергосберегающего и энергетически эффективного оборудования и прокладке КЛ-0,4 кВ объекта: "Матвеевский сад")

Настоящий акт государственной историко-культурной экспертизы составлен в соответствии с Положением о государственной историко-культурной экспертизе, утвержденным постановлением Правительства Российской Федерации от 15 июля 2009 г. № 569.

Дата начала проведения экспертизы: «02» декабря 2020 г.

Дата окончания экспертизы: «30» ноября 2021 г.

Место проведения экспертизы: г. Санкт-Петербург, Петроградский район

Заказчик экспертизы: ООО «СветоПроект»

Юридический адрес: 196006, г. Москва, 1-й Рижский переулок, д. 6

ИНН 7715212800 / КПП 771701001

ОГРН 1027739120870

Телефон: +7 (495) 780-61-59

Электронная почта: infosp@svsrgv.ru

Сведения об экспертной организации:

Полное наименование	Федеральное государственное бюджетное учреждение науки Институт истории материальной культуры Российской академии наук
Краткое наименование	ИИМК РАН
Организационно-правовая форма	Федеральное государственное бюджетное учреждение науки

Ведомственная принадлежность	Министерство науки и высшего образования Российской Федерации
Адрес	Российская Федерация, 191186, Санкт-Петербург, Дворцовая наб. 18, лит. А
Реквизиты	ИНН 7825004658 КПП 784101001 ОГРН: 1027809188527 ОКПО: 0269849 ОКВЭД 72.20

На основании пп. б) п.7 Положения о государственной историко-культурной экспертизе, утвержденного постановлением Правительства Российской Федерации от 15 июля 2009 г. № 569 (в редакции от 27.04.2017) ИИМК РАН соответствует требованию в части кадрового состава, как юридическое лицо, привлекаемое в качестве эксперта (см. Приложение 9).

Сведения об эксперте:

Фамилия, имя, отчество	Субботин Андрей Викторович
Образование	высшее
Специальность	история
Ученая степень (звание)	кандидат исторических наук
Стаж работы	41 год
Место работы и должность	ст.н.с. ИИМК РАН
Реквизиты аттестации	Государственный эксперт по проведению историко-культурной экспертизы (приказ Министерства культуры Российской Федерации № 1998 от 19.11.2018 г. «Об утверждении статуса аттестованного эксперта по проведению государственной историко-культурной экспертизы» (п. 23)) Объекты экспертизы: - выявленные объекты культурного наследия в целях обоснования целесообразности включения данных объектов в реестр; - земли, подлежащие воздействию земляных, строительных, мелиоративных, хозяйственных работ, предусмотренных статьей 25 Лесного кодекса Российской Федерации работ по использованию лесов (за исключением работ, указанных в пунктах 3, 4 и 7 части 1 статьи 25 Лесного кодекса Российской Федерации) и иных работ, в случае, если орган охраны объектов культурного наследия не имеет

	<p>данных об отсутствии на указанных землях объектов культурного наследия, включенных в реестр, выявленных объектов культурного наследия либо объектов, обладающих признаками объекта культурного наследия;</p> <ul style="list-style-type: none"> - документы, обосновывающие включение объектов культурного наследия в реестр; - документы, обосновывающие исключение объектов культурного наследия из реестра; - документация, за исключением научных отчетов о выполненных археологических полевых работах, содержащая результаты исследований, в соответствии с которыми определяется наличие или отсутствие объектов, обладающих признаками объекта культурного наследия, на земельных участках, подлежащих воздействию земляных, строительных, мелиоративных, хозяйственных работ, работ по использованию лесов и иных работ. - документация или разделы документации, обосновывающие меры по обеспечению сохранности объекта культурного наследия, включенного в реестр, выявленного объекта культурного наследия либо объекта, обладающего признаками объекта культурного наследия, при проведении земляных, мелиоративных, хозяйственных работ, указанных в настоящей статье работ по использованию лесов и иных работ в границах территории объекта культурного наследия либо на земельном участке, непосредственно связанном с земельным участком в границах территории объекта культурного наследия.
--	---

В соответствии с законодательством Российской Федерации эксперт несет ответственность за достоверность сведений, изложенных в заключении экспертизы.

Эксперт Субботин А.В

Отношения к заказчику

Экспертная организация:

- не участвует в разработке проектной документации на строительство, расширение, реконструкцию, техническое перевооружение, консервацию и ликвидацию, и иное хозяйственное освоение объекта или объектов, в отношении которых проводится экспертиза, или подобной проектной документации;
- не участвует в проектировании или конструировании, изготовлении, поставке, монтаже, ремонте, покупке, владении, эксплуатации или обслуживании технических устройств, применяемых на объекте или других объектах, в

отношении которых проводится экспертиза, или подобных конкурентных технических устройств;

- не участвует в проектировании или конструировании, строительстве, ремонте, покупке, владении, эксплуатации или обслуживании зданий и сооружений на объекте или других объектах, в отношении которых проводится экспертиза, или подобных конкурентных зданий и сооружений;
- не имеет с заказчиком отношений общего владения; не имеет с заказчиком конфликта интересов;
- не подлежит непосредственной отчетности тому же вышестоящему управляющему органу, что и заказчик экспертизы;
- не выполняет функции официального представителя заказчика.

Эксперт:

- не имеет родственных связей с заказчиком (его должностными лицами, работниками);
- не состоит в трудовых отношениях с заказчиком;
- не имеет долговых или иных имущественных обязательств перед заказчиком (его должностным лицом или работником), а также заказчик (его должностное лицо или работник) не имеет долговых или иных имущественных обязательств перед экспертом;
- не владеет ценными бумагами, акциями (долями участия, паями в уставных (складочных) капиталах) заказчика;
- не заинтересован в результатах исследований и решений, вытекающих из заключения экспертизы, с целью получения выгоды в виде денег, ценностей, иного имущества, услуг имущественного характера или имущественных прав для себя или третьих лиц.

Основание проведения государственной историко-культурной экспертизы

1. Федеральный закон от 25.06.2002 № 73-ФЗ «Об объектах культурного наследия (памятниках истории и культуры) народов Российской Федерации».

2. Положение о государственной историко-культурной экспертизе, утвержденное Постановлением Правительства РФ от 15.07.2009 № 569 и последующие дополнения к нему.

3. Договор № 305/12/2020 от 02 декабря 2020 года между ИИМК РАН и Заказчиком.

4. Письмо Комитета по государственному контролю, использованию и охране памятников истории и культуры Правительства Санкт-Петербурга № 01-27-1162/20-0-2 от 25.09.2020 г.

Цель и объект экспертизы

Цель экспертизы: определение наличия или отсутствия объектов археологического наследия, включенных в реестр, и выявленных объектов археологического наследия, на земельном участке при реконструкции наружного освещения с внедрением энергосберегающего и энергетически эффективного оборудования и прокладке КЛ-0,4 кВ объекта: "Матвеевский сад", подлежащем воздействию земляных, строительных, мелиоративных, хозяйственных работ, предусмотренных статьей 25 Лесного кодекса Российской Федерации работ по использованию лесов (за исключением работ, указанных в пунктах 3, 4 и 7 части 1 статьи 25 Лесного кодекса Российской Федерации) и иных работ.

Объект экспертизы: земельный участок при реконструкции наружного освещения с внедрением энергосберегающего и энергетически эффективного оборудования и прокладке КЛ-0,4 кВ объекта: "Матвеевский сад", подлежащий воздействию земляных, строительных, мелиоративных, хозяйственных работ, предусмотренных статьей 25 Лесного кодекса Российской Федерации работ по использованию лесов (за исключением работ, указанных в пунктах 3, 4 и 7 части 1 статьи 25 Лесного кодекса Российской Федерации) и иных работ.

Перечень документов, представленных Заказчиком

- Копия письма Комитета по государственному контролю, использованию и охране памятников истории и культуры Правительства Санкт-Петербурга № 01-27-1162/20-0-2 от 25.09.2020 г.
- Схема расположения земельного участка на кадастровой карте территории.
- Копия письма ООО «СветоПроект» № СП-2021-1484 от 07.09.2021 с обоснованием отсутствия градостроительного плана земельного участка.
- Копия Выписки из Единого государственного реестра недвижимости об объекте недвижимости № 99/2021/430917078 от 15.11.2021.

Перечень документов и материалов, привлекаемых при проведении экспертизы, а также использованной для нее специальной, технической и справочной литературы

1. Основы законодательства Российской Федерации о культуре, утв. Верховным Советом РФ 9 октября 1992 г. N 3612-1.

2. Федеральный закон РФ от 25 июня 2002 г. №73-ФЗ "Об объектах культурного наследия (памятниках истории и культуры) народов Российской Федерации".

3. Положение о государственной историко-культурной экспертизе, утв. Постановлением Правительства от 15 июля 2009 г. № 569.

4. Правила выдачи, приостановления и прекращения действия разрешений (открытых листов) на проведение работ по выявлению и изучению объектов археологического наследия, утвержденные Постановлением Правительства Российской Федерации от 20.02.2014 № 127.

5. Положение о порядке проведения археологических полевых работ и составления научной отчетной документации, утвержденное постановлением Бюро Отделения историко-филологических наук Российской академии наук от 20.06.2018 № 32.

6. Приказ Министерства культуры Российской Федерации от 1 сентября 2015 г. N 2328 "Об утверждении перечня отдельных сведений об объектах археологического наследия, которые не подлежат опубликованию".

7. Закон Санкт-Петербурга от 12.7.2007 N 333-64 «Об охране объектов культурного наследия в Санкт-Петербурге».

8. Закон Санкт-Петербурга от 19 января 2009 г. №820-7 "О границах объединенных зон охраны объектов культурного наследия, расположенных на территории Санкт-Петербурга, режимах использования земель и требованиях к градостроительным регламентам в границах указанных зон".

9. СП 42.13330.2011 Градостроительство. Планировка и застройка городских и сельских поселений. Актуализированная редакция СНиП 2.07.01-89.

10. Положение о едином государственном реестре объектов культурного наследия (памятников истории и культуры) народов Российской Федерации, утвержденное приказом Министерства культуры Российской Федерации от 30.10.2011 № 954.

11. Алексеева С.В., Балашов Е.А., Владимирович А.Г. и др. Топонимическая Энциклопедия Санкт-Петербурга. К трехсотлетию Санкт-Петербурга. СПб. 2002.

12. Глезеров С. Е. Исторические районы Петербурга от А до Я. — М.: Центрполиграф, 2010.

13. Горбачевич К.С., Хабло Е.П. Почему так названы? О происхождении названий улиц, площадей, островов, рек и мостов Санкт-Петербурга. СПб. 2002.

14. Кириков Б.М. Архитектура петербургского модерна. Особняки и доходные дома. 2012.

15. Кобак А.В., Пирютко Ю.М. Исторические кладбища Санкт-Петербурга. 2011. СПб.

16. Переписная оброчная книга вотской пятины, 1500 года. Вторая половина // Новгородские писцовые книги, изданные археографической комиссией. СПб. 1868.

17. Пыляев М. И. Старый Петербург. Забытое прошлое окрестностей Петербурга. Старая Москва. М. 2015.

18. Пунин А.Л. Архитектура Петербурга середины XIX века. Л. 1990.

19. Семенцов С.В. Развитие Приневья и Приладожья в VIII-XVII вв. – основа создания Санкт-Петербурга и всей Санкт-петербургской агломерации// Елагинские чтения. Выпуск 1. СПб. 2003.

20. Сорокин П.Е. О системе расселения в Приневье в допетровское время //Сельская Русь в IX–XVI вв. М. 2008.

21. Привалов К. Улицы Петроградской стороны. Дома и люди. СПб. 2013.

22. ЦГИА СПб. Фонд 513. Опись 102. Дело 81.

Сведения об обстоятельствах, повлиявших на процесс проведения и результаты экспертизы

Обстоятельства, повлиявшие на процесс проведения и результаты экспертизы, отсутствуют.

Сведения о проведенных исследованиях

В процессе государственной историко-культурной экспертизы:

- проведены полевые научно-исследовательские археологические работы (разведки);
- подготовлен отчет о проведении полевых научно-исследовательских археологических работ;
- выполнен анализ действующего законодательства в сфере охраны культурного наследия;
- выполнен анализ документов и материалов, полученных для проведения экспертизы по объекту с формулировкой выводов;
- оформлены результаты государственной историко-культурной экспертизы в виде Акта.

Факты и сведения, выявленные и установленные в результате проведенных исследований

Участок обследования расположен в центральной части Петроградского района г. Санкт-Петербурга, на территории Матвеевского сада, ограниченного с

северо-востока Большой Пушкарской ул., с востока – Кронверкской ул., с юга-запада- ул. Ленина.

Петроградский район - административно-территориальная единица Санкт-Петербурга. Район расположен на островах в северной и северо-западной части дельты реки Невы.

Большая Пушкарская улица - проходит в Петроградском районе Санкт-Петербурга от Съезжинской улицы до Каменноостровского проспекта. Улица была проложена во второй четверти XVIII века на территории воинских частей Санкт-Петербургского гарнизона. В середине XVIII века она называлась Малой Офицерской улицей. Название Большая Пушкарская, как и название проходящей параллельно ей Малой Пушкарской улицы (первоначально называвшейся 2-й Пушкарской), закреплено в 1798 году и происходит от находившихся на этом участке пушкарских слобод и Конторы артиллерии гарнизонной команды.

Кронверкская улица - улица в Петроградском районе Санкт-Петербурга. Проходит от Кронверкского проспекта до Большой Пушкарской улицы. Улица проложена в XVIII веке, в современных границах сформировалась в первой трети XIX века. Её название связано с тем, что в её створе находится кронверк Петропавловской крепости. До 1856 года называлась Покровской улицей (по несохранившейся Покровской, или Матфиевской, церкви), а также Матвеевским проспектом и (в 1820-х годах) Кронверкским проспектом. В то время конечный северо-восточный участок этой улицы шёл немного западнее, чем теперь, таким образом, что продолжением этой улицы являлась современная улица Подковырова (последняя сохраняла название Покровская до 1923 года). Изменение конфигурации улицы и, соответственно, изменение её названия в 1850-х гг. были связаны с расширением территории Покровской церкви. С 1923 по 1937 год Кронверкская улица носила имя В. Э. Кингисеппа.

Улица Ленина - улица в Петроградском районе Санкт-Петербурга. Проходит от Сытнинской улицы до Левашовского проспекта. Существующее название было присвоено Широкой улице, проходившей от Большого до Левашовского проспекта, в 1923 году. В 1956 году в состав улицы Ленина была включена улица Я. Калинина, проходившая от Сытнинской улицы до Большого проспекта, которая до 1923 года называлась Матвеевской улицей по названию церкви апостола Матфия и Покрова Пресвятой Богородицы. До включения в состав улицы Ленина нумерация домов на этом участке велась в противоположную сторону (от Большого проспекта к Сытнинской улице). В 1947—2001 годах по улице осуществлялось трамвайное движение.

Историко-культурное научное археологическое обследование (разведки) с целью проведения государственной историко-культурной экспертизы земельного

участка при реконструкции наружного освещения с внедрением энергосберегающего и энергетически эффективного оборудования и прокладке КЛ-0,4 кВ объекта: "Матвеевский сад" проводилось в октябре 2021 г. сотрудниками археологической экспедиции Отдела охранной археологии ИИМК РАН под руководством д.и.н. Полякова Андрея Владимировича. Работы осуществлялись на основании Договора № 305/12/2020 от 02 декабря 2020 года, заключенного между ИИМК РАН и ООО «СветоПроект» и разрешения Открытого Листа № 2386-2021 от 10 сентября 2021 г., выданного Полякову Андрею Владимировичу на право производства археологических полевых работ на территории Выборгского, Калининского, Кировского, Колпинского, Красносельского, Курортного, Петроградского, Петродворцового, Приморского, Пушкинского и Фрунзенского районов г. Санкт-Петербурга. Срок действия Открытого листа – с 10 сентября 2021 года по 31 декабря 2021 года.

Исследования проводились во исполнение требований Федерального закона № 73-ФЗ от 25 июня 2002 года «Об объектах культурного наследия (памятниках истории и культуры) народов Российской Федерации».

Границы участка, подлежащего археологическому обследованию, предоставлены ООО «СветоПроект». Объемы изыскательских работ определялись исходя из протяженности земельного участка на основании исходных материалов, представленных Заказчиком работ, с учетом существующих методических рекомендаций. При проведении исследований эксперт опирался на предоставленные ООО «СветоПроект» документы, сведения и картографические материалы, а также открытые данные, предоставляемые федеральными и региональными органами власти: Публичная кадастровая карта (<http://pkk5.rosreest.ru>), Геоинформационная система Санкт-Петербурга (<http://rgis.spb.ru>). В документах, представленных Заказчиком для проведения экспертизы, несоответствий не выявлено.

До начала полевых археологических работ ИИМК РАН были выполнены историко-библиографические изыскания и анализ опубликованных данных по территории, расположенной вблизи земельного участка на предмет наличия объектов археологического наследия и археологической изученности территории. Результаты данных исследований представлены в полном научно-техническом отчете (Прил. 3).

История хозяйственного освоения указанного участка начинается достаточно рано и неразрывно связана с освоением Петроградского острова в целом.

О заселении юго-восточной части Петроградского острова в допетербургский период известно следующее. В переписной книге Водской пятины 1500 г. в дельте

Невы упоминается всего три острова, в том числе и Петроградский. В то время он назывался Фоминым. По переписи 1498-1501 гг. названо "Село на Фомине Острову на Неве у Моря" на 32 двора, 35 хозяев и 5 непашенных крестьян. В этом селе также был двор тиуна «на проезд». По приведенным там же данным "старого письма" (т.е. данным приблизительно 1470-1490-х гг.) это поселение в те годы было не столь большим, еще не имело административного статуса села, а было записано деревней. Село входило в Великокняжескую волость Лахту и управлялось Ореховскими наместниками.

В шведское время земли нижнего течения Невы были подарены королевой Кристиной Бернхарду Стен фон Стеенхузену, немецкому коммерсанту из балтийских провинций. Он прожил здесь до своей смерти в 1648 г., известно, что он имел две усадьбы. Одна из них располагалась в юго-восточной части Петроградского острова, который тогда назывался Койвисари (Койвусаари), что по-фински означает березовый. Существовал и русский перевод этого топонима – Березовый остров. Усадьба называлась Бьеркенгольм Хоф. Она считалась большой, обслуживалась 13 служанками и другой прислугой. В 1540–70-е гг. из-за разорения во время русско-шведских войн и наводнений крупные поселения на территории будущего Петербурга и, в частности, на Фомином острове, пришли в упадок.

В петровское время южная часть Петроградского острова, который тогда назывался Городским (название впервые зафиксировано в указе Петра I от 4 апреля 1714 г.) являлась центральной частью строящегося города. Рядом с Петропавловской крепостью, в юго-восточной части острова располагались первоначальный дворец (домик) Петра I, Троицкая площадь с Троицким собором, жилые, административные и торговые здания. Позднее, в 1725 г. остров получил название Петербургский. На протяжении всего XVIII в. употреблялся вариант Санкт-Петербургский остров. В описании Петербурга Обри де ла Мотре (1726 г.) зафиксировано еще одно имя – Троицкий остров, по Троицкому собору на Троицкой площади. В 1914 г. Петербургский остров получил название Петроградский.

Вот как описывает Петроградский остров немецкий путешественник Йоханн Готтлиев Георги в конце XVIII в. «Санктпетербургский остров или сторона есть низкая равнина, с низкими берегами, отчего она прежде построения города покрыта была вся смешанным кустарником. ... В сей части города улицы по большей части немощеные, и весной и осенью очень грязные» (Георги 1996).

Согласно преданию, Петр, осмотрев Заячий остров, перешел на Петроградскую сторону и пошел по ней. По дороге он обратил внимание на ракитовый куст и срубил его, потом срубил и второй. И на месте этих кустов возник Троицкий собор и первоначальный дворец Петра I. Более реальным объяснением выбора места расположения центра строящегося города является, во-первых, близость к Петропавловской крепости и, во-вторых, освоенность этого места к

моменту появления Петербурга. Анализ конфигурации застройки петровского времени, особенно начального периода (1703-1710 гг.), показывает, что она соответствует расположению в устье Невы освоенных в предшествующий период территорий.

Троицкая площадь была сосредоточением государственной и общественной жизни Петербурга петровского времени. Здесь стоял Троицкий собор, гостиный двор, палаты Меншикова, в которых происходили встречи послов. Ближе к крепости размещалось здание первой петербургской типографии и трактир.

На площади Петр I справлял торжества и победы. В честь победы под Полтавой в 1709 г. в ц. Троицы был отслужен торжественный молебен, на Троицкой площади были выстроены полки, производилась стрельба из пушек. Заключение вечного мира со Швецией в 1721 г. также праздновалось торжественным молебном, парадом, пушечной стрельбой. В этот день на Троицкой площади народ угощали пивом и вином, вечером был фейерверк. Тут был центр столичной жизни, здесь проводились парады, здесь начинались различные гуляния. На площади располагалась Австерия – трактир, в котором праздновались важнейшие события. Здесь же стояла триумфальная пирамида, возле которой ставились особые декорации и зажигалась иллюминация.

Троицкая площадь и расположенные около нее здания являлись первым административно-культурным центром Санкт-Петербурга. Однако, основная застройка острова была рядовой.

Интенсивное жилищное строительство на Городском (Петроградском) острове развернулось с 1710-х гг.

Дома приближенных Петра, стоявшие на Петровской набережной, были еще деревянными, кроме каменного дома канцлера Г. И. Головкина, находившегося на стрелке Петроградской стороны в том месте, где от Невы отходит Большая Невка. Дома сподвижников Петра I тянулись не только по Петровской, но и по нынешней Петроградской набережной. Между этими домами находилось и то здание, в котором помещалась Канцелярия городских дел.

За линией домов на нынешней Петровской набережной проходила Дворянская улица, где также жила знать, еще далее вглубь острова шли улицы, заселенные мастеровыми людьми, торговцами, ремесленниками и т. д. Весь этот участок города был обнесен палисадом, так как вся северная часть острова была еще не застроена. К западу от Кронверка находился второй большой участок застройки Петроградской стороны, тяготевший к Малой Неве. На нынешней Мытнинской набережной стоял так называемый Мытный двор — большое четырехугольное, покрытое дранкой здание, внутри которого шла бойкая торговля всем, «что употребляется для домашнего хозяйства» (крупы, сало, посуда и т. д.), а также размещались склады муки. По соседству с Мытным двором стояло деревянное здание бойни,

расположенное над водой на сваях. Вдоль течения Малой Невы находилась Русская слобода. По данным переписи строений 1713 г., в этой части города, помимо служащих Губернской канцелярии, жили также каменщики-переведенцы, различного рода мелкие служащие. Здесь же находились солдатские слободы Белозерского, Выборгского и Пермского полков. К этой части города тяготел и Татарский рынок, расположенный против Кронверка, а также соседняя с ним Татарская слобода, где жили татары и калмыки.

По сравнению с изначальной застройкой Городского острова к 1717 г. довольно сильно подвинулась на север от Невы. На этом острове уже было много общественных зданий (Сената, Канцелярии городских дел, Губернской канцелярии, Мытного двора, Гостиного двора, типографии и др.) и хороших домов знати. На Городском острове в это время насчитывалось свыше 1600 дворов, однако в подавляющем большинстве это были маленькие деревянные дома. За исключением набережных Большой и Малой Невы, Большой Невки, а также Дворянской улицы все остальные улицы были застроены главным образом домами простых людей: ремесленников, мелких служащих, солдат, мелких торговцев и т. д. Основную часть населения составляли военнослужащие (главным образом солдаты) Петербургского гарнизона, за ними следовали мастеровые, мелкие служащие и торговцы. Домов, принадлежащих знати и духовенству, в процентном отношении к общему количеству было немного.

Район участка обследования расположен на территории Матвеевского сада, некогда на территории сада находилась Матвеевская церковь и прицерковная территория.

Начало церкви во имя св. апостола Матфия связывается с основанием Петропавловской крепости; по мнению многих – первая церковь в СПб по времени построения, с 1703 по 1719 г. в Петропавловской крепости существовала деревянная церковь во имя апостолов Петра и Павла и именовалась Петропавловским собором. По возведению нынешнего Петропавловского собора, церковь эта в 1719 г. была перенесена в так называемые солдатские слободы или в нынешний приход Матфиевской церкви, а вместо нее построена деревянная и освящена 31 января 1720 г. в память взятия г. Нарвы при императоре Петре Великом. В этой церкви Петр Великий совершал благодарственные молебствия за победы над шведами. Когда же при императрице Анне Иоановне, около 1730 г. близ Матфиевской церкви поселены были Санкт-Петербургский и Копорский гарнизонные полки, церковь стала вместе и полковой, каковой оставалась и до позднейшего времени. При Петре Великом на Петербургской стороне существовали слободы только Колтовского и Белозерского полков. Это видно из метрических записей 1731 и следующих годов, в которых значатся преимущественно чины означенных полков. Около 1738 г. при церкви существовало кладбище; последнее было довольно обширное. При рытии

церковного огорода находили много камня и кирпича от бывших тут могил. Кладбище это уничтожено раньше 1768 г., как это видно из актов того же года об отдаче огорода в аренду. Указ 1732 г. определил четыре кладбищенских места, а практически законодательно утвердил ранее возникшие кладбища. Учитывая, что «от штурмов на реке Неве и в разлитии внешней воды жителям в перевозах усопших телес бывает немалая трудность», место для погребения назначалось на Петербургском острове при Матфиевской церкви в слободе Белозерского пехотного полка (освящена в 1720 г.). Однако уже весной следующего года место это признали «низким и водяным», и вновь было велено хоронить при церкви Преображения Господня в Колтовской слободе.

В 1754 г. подле Матфиевской церкви построена была другая, деревянная, теплая церковь во имя Покрова Пресвятой Богородицы. В 1763 г. при Матфиевской церкви существовала женская богадельня. В 1797 г. в старой Матфиевской церкви основан еще придел во имя прп. Сергия. Около 1800 г. деревянная Покровская церковь была разобрана, а на месте ее была построена новая каменная с деревянным куполом и такой же колокольней. Освящена 1 октября 1800 г. по благословению высокопреосвященного митрополита Амвросия. В 1806 г. в июне по Высочайшему повелению разобрана Матфиевская церковь за крайней ветхостью после столетнего существования, а св. престол и иконостас перенесены в каменную Покровскую церковь, где устроен придел во имя св. апостола Матфия, тогда же по резолюции высокопреосвященного Амвросия велено эту церковь в память старинной Матфиевской именовать Матфиевской.

Местность прихода Матфиевской церкви при Петре Великом была малонаселенной. Близ церкви находились только так называемые ростовские торговые ряды, в которых торговали своими произведениями ростовцы. Прочие прихожане, как-то: чиновники коллегии иностранных дел, оружейники, торговцы Сытного рынка, солдаты Белозерского полка жили почти на границах нынешнего прихода. Строения попадались редко, только со стороны Сытного рынка, а местность, где теперь Пушкарская ул., Большой и Малый пр., от нынешнего лица и Петропавловской больницы до Колтовского прихода представляла чистое поле. Находившийся прежде близ Кронверка Сытный рынок переведен в Матфиевский приход в 1711 г.

Между Сытным рынком и нынешним Каменноостровским пр. жили оружейники и стоял винный отдаточный двор (должно быть казенный склад вина), при котором было значительное число служащих. С другой стороны Сытного рынка помещался Белозерский полк. В это время в слободе Колтовского полка не было своей церкви, а по тому его чины были Матфиевскими прихожанами.

Сама церковь апостола Матфия находилась в черте полисадного укрепления со рвом, которое тянулось от кронверка крепости мимо церкви к реке Карповке,

потом недалеко от берега последней, шло к Большой Невке, где и оканчивалось. С поселением здесь многих полков, укрепление было уничтожено.

В женской богадельне, существовавшей при Матфиевской церкви в 1760-х гг. призывались вдовы отставных солдат, живших в приходе. При церквях с давних времен находилась небольшая земля, которая отдавалась под огород в аренду. Кроме богадельни в приходе были и другие заведения. Для образования нижних чинов в 1764 г. существовала гарнизонная школа.

В 1768 г. около нынешнего лицея было устроено оспопрививательное заведение, называвшееся оспенным домом и помещавшееся в купленном у бывшего английского консула барона Вульфа деревянном летнем доме. С 1783 г. оспенный дом состоял под ведением Приказа Общественного Призрения. В этом же доме помещалось впоследствии Матвеевское приходское училище, а впоследствии на его месте был выстроен Александровский сиротский дом для воспитания бедных сирот разного звания. Ныне в здании сиротского дома помещается Александровский лицей, переведенный сюда из Царского села.

К Матфиевской церкви приписаны две церкви: церковь прп. Алексия Человека Божия при отделении для взрослых дома милосердия в Бармалеевской ул. и церковь в честь и память Нерукотворного Образа Господ Иисуса Христа в здании приюта в память отрока Василия в Гатчинской ул. Церкви принадлежат две каменные часовни: одна в церковной ограде, а другая в Сытном рынке, которая существует там с давнего времени.

Во второй четверти нынешнего столетия церковь св. апостола Матфия стала принимать настоящий довольно благоустроенный вид. В 1842 г. она была обновлена. В 1850 г. окончен постройкой новый церковный дом, в котором нашли помещение не только все члены причта, но и духовные сироты и прочие, состоящие при церкви лица. Матфиевское приходское училище находится теперь близ Троицкого собора.

По плану высочайше утвержденному 20 сентября 1862 г. произведено капитальное исправление всего церковного здания. Этот храм имеет три престола: первый и главный - во имя Покрова Пресвятой богородицы; от других приделов он отделяется капитальной стеной с аркой в середине. Другой в приделе во имя св. апостола Матфия, а третий в приделе во имя прп. Сергия, Радонежского Чудотворца. (ИСС 1875 выпуск IV С. 48).

При церкви св. апостола Матфия существует благотворительное общество с домом призрения для бедных. В 1903 г. в богадельне призывалось 48 престарелых женщин.

9 августа 1704, в день св. апостола Матфия, русские войска взяли Нарву, у стен которой они недавно потерпели поражение от шведов. В память об этой победе 31 января 1720 на Петербургской стороне, где квартировал Белозерский пехотный

полк, была освящена деревянная церковь, «о трех шпицах» которая прежде стояла в крепости на месте Петропавловского собора. В 1732 при ней было открыто кладбище, существовавшее более 30 лет. Тогда же Д. Трезини подвел под храм каменный фундамент.

Поскольку названная однопрестольная церковь была холодной, вскоре рядом появилась теплая Покровская, восстановленная и освященная 29 октября 1754 после пожара. Простояв около полувека, она обветшала, и Л. И. Миллер, ученик Баженова, в конце 1790-х взялся за постройку двухпридельного пятикупольного каменного храма с деревянной колокольней. 1 октября 1800, в престольный праздник, состоялось его освящение. Старый иконостас при этом был сделан двухъярусным. В июне 1806 по предложению Л. Руска разобрали и Матфиевскую церковь, которой пользовался Литовский полк, а вместо нее, к Покровской, пристроили слева одноименный придел, давший всей церкви другое название - Матфиевская.

Первый большой ремонт в здании был проведен в 1842, когда в Покровском приделе поставлен новый иконостас. Второй ремонт был связан с некоторым изменением интерьера: в 1862-1863 гг. по проекту А. И. Егорова был устроен новый купол, переделаны алтарь и пилоны. Лепные украшения исполнил И. Балин, иконостас - Н. А. Леонтьев, новые образа написал К. В. Лемох. В 1884 храм был несколько расширен, а чуть позже, в 1889-1890, Г. И. Карпов пристроил к нему два придела, каменную двухъярусную колокольню и удлинил трапезную, после чего здание стало вмещать более 1000 человек. В 1899 прихожане поставили в алтаре витраж с изображением Воскресения Христова; в 1910 интерьеры украсили резные киоты с иконами кисти Е. Т. Иванова.

В Матфиевском приделе стоял темно-голубой барочный иконостас с золочеными резными колонками, который датировался началом XVIII в. и происходил из первого Петропавловского собора (в 1875 его хотели заменить копией). В этом приделе со временем намеревались собрать все старинные храмовые иконы. Два образа в храме приписывались известным мастерам: «Ап. Андрей Первозванный» - А. П. Лосенко, "Свт. Василий Великий" - В. Л. Боровиковскому. В отдельном застекленном киоте хранилось несколько серебряных крестов-мошевигов XVIII в. Напрестольное старинное Евангелие было украшено красивым серебряным окладом в стиле барокко.

В конце XVIII в. прихожанкой церкви была блаж. Ксения Петербургская, жившая неподалеку. Здесь же ее отпевали.

У церкви было две часовни: одна на углу, в ограде, другая (1879, арх. Г. А. Соловьев) - на Сытном рынке; к последней в праздник Тихвинской Божией Матери шел крестный ход. С 1910 при храме действовало Братство ревнителей православия во имя Христа Распятого во главе с известным миссионером Д. И. Боголюбовым, а с 1914 - миссионерское братство Воскресения Христова, первое такого рода в городе.

Работало также благотворительное общество, содержавшее женскую богадельню и приют, общество трезвости, издававшее журнал "Трезвые всходы".

Последним (с 1915) настоятелем церкви был прот. Николай Никанорович Сперанский, расстрелянный в 1918 году.

Епархиальный архитектор А. П. Аплаксин по заказу Союза русского народа разработал в 1912 проект Дома просветительных учреждений (в честь 300-летия Дома Романовых) с Никольской церковью на 600 человек на втором этаже. Его предполагалось возвести вблизи Матфиевской церкви, но из-за начавшейся войны проект остался на бумаге.

В конце 1919 на Б. Пушкарской ул., 57а, был открыт молитвенный дом, приписанный к храму. В нем поставили иконостас, взятый из упраздненной Спасской церкви.

В 1923 старинная церковь получила статус обновленческого собора. Закрыта в мае 1932 и взорвана тем же летом; теперь на этом месте находится сквер с возвышением от остатков старинного здания. В 2001 возникла инициатива поставить в этом сквере памятную часовню. В следующем году установлен поклонный крест; в 2008 проведены раскопки фундамента.

Нынешний сквер был разбит и благоустроен в 30-х гг. XX в.

Первые картографические данные о заселении территории Приневья отражаются в шведских картах XVII начала XVIII вв. На плане Бергенгейма 1676 г. исследуемый участок расположен в восточной оконечности Петроградского острова, на самом острове отмечены поселения, приуроченные к берегам Невы, участок обследования находится восточнее поселения Vjorckenholms Hoff.

На плане, снятом еще до основания города в 1698 г. на участке обозначена низменная пустынная местность без каких-либо построек южнее единственного отмеченного на острове селения – хутора Людеборга.

Планы и карты первой четверти XVIII в. носят условный характер в силу того, что большинство из известных планов являются не фактическими, а отображают проектные варианты планировки города.

Одним из первых топографически точных планов города этого времени является план, созданный И.Б. Зихгеймом, по заданию «Комиссии о Санкт-Петербургском строении» в 1738 г. На данном плане территория обследования расположена на большой неосвоенной площади с отмеченной в центре церковью.

На наиболее подробном плане из Атласа Петербурга 1798 г. на участке обследования отмечены две церкви.

В 1828 г. было принято новое административное деление города и его территория разделилась на 13 частей, с самостоятельной нумерацией домов и участков от 1 до 1000. К 1828 г. был составлен план Петербурга по результатам

съемок 20-х гг. Данная карта является самым крупномасштабным из всех опубликованных общедоступных планов за всю историю картографирования города. На нем наиболее точно показаны: здания, дворы, решетки, тротуары, реки, протоки, верстовые столбы, каналы, пруды, растительность, аллеи, цветники, болота. Исходя из этого плана, на участке обследования располагалась церковь Пр. Богородицы, западнее церкви отмечены постройки, ось улиц совпадает с современными.

Исходя из архивных планов XIX в. территория церкви и прилегающей местности была плотно застроена хозяйственными постройками (10-12). К настоящему времени, исследуемый участок представляет собой сквер с курганом на месте последней Матвеевской церкви.

Таким образом, на основании анализа картографического материала, архивных и литературных источников, были сделаны следующие выводы:

- в ходе архивно-библиографических исследований установлено, что непосредственно на территории исследуемого участка выявлены объекты археологического наследия – фундамент Матвеевской церкви;
- согласно картографическому анализу, участок обследования начал застраиваться с середины XIX в.;
- согласно письменным источникам и картографическому анализу к церкви примыкало кладбище, существовавшее в 30-60 -е гг. XVIII в. Однако по другим данным письменных источников кладбище не просуществовало и года.

Полевые археологические работы на участке обследования проводились в соответствии с методическими указаниями и требованиями «Положения о порядке проведения археологических полевых работ и составления научной отчетной документации», утвержденного постановлением Бюро Отделения историко-филологических наук Российской академии наук от 20 июня 2018 № 32.

Было проведено натурное обследование территории земельного участка при реконструкции наружного освещения с внедрением энергосберегающего и энергетически эффективного оборудования и прокладке КЛ-0,4 кВ объекта: "Матвеевский сад", с визуальным осмотром местности с целью поиска памятников археологии, выраженных в рельефе местности.

Натурные полевые исследования проводились в виде осуществления пеших маршрутов на территории земельного участка. Для обследования линейного земельного участка в качестве осевой линии использовались границы проектируемого объекта, предоставленные заказчиком.

В ходе проведения обследования проводилась фотофиксация территории. При прохождении маршрутов с целью обнаружения выходов культурного слоя и

артефактов осматривались встречающиеся обнажения грунта естественного и антропогенного происхождения. На перспективных для обнаружения памятников археологии участках производилась закладка шурфов, ориентированных по сторонам света, направленных на поиск культурного слоя и древних артефактов. Количество и места расположения шурфов были обусловлены геоморфологическим состоянием местности и степенью освоенности обследуемой территории, и определялось с таким расчетом, чтобы обеспечить полное выявление и определение границ всех объектов археологического наследия, попадающих в пределы обследуемых земельных участков, с учетом историко-библиографических изысканий и существующих методических рекомендаций 1 шурф на 1 км (при линейных обследованиях). Размеры шурфов – 2х2 м. Разборка грунта в процессе шурфовки производилась вручную по стратиграфическим слоям с разнородными культурными прослойками и соответствующим им общим планиграфическим горизонтам фиксации. Для выявления структуры плотных поверхностей и удаления грунта в стесненных условиях при расчистке использовались щетки, кисти и совки. Глубина шурфов включала всю толщу напластований, осуществлялась контрольная прокопка верхней части археологически стерильного слоя, подстилающего почвенный горизонт (материка). Все разведочные шурфы, документировались, в том числе фотографически, и фиксировались дневниковыми записями. При фиксации находок и объектов в культурном слое, вычерчивании планов горизонтов снятия, профилей бортов шурфов и разрезов использовалась разработанная в ИИМК РАН в 2010 г. методика электронной фиксации и совмещенный с ней программный комплекс. Чертежи планов и стратиграфических профилей были выполнены при помощи системы автоматизированного проектирования и черчения (САПР) с использованием методов фотограмметрии. Для картирования рекогносцировочных шурфов, выявленных объектов и общевидовых фотографий ландшафтной ситуации использованы имеющиеся в распоряжении экспедиции растровые карты масштаба 1:50000 и 1:100000 в формате JPG, а также топографический план масштаба 1:500 в формате DWG, предоставленный заказчиком. Привязка шурфов и зачисток на участках землеотводов к системе мировых координат произведена с помощью портативных приборов глобального позиционирования Garmin MONTANA. Географические координаты (широта, долгота), определенные в зависимости от внешних условий приема с точностью 5-20 м с помощью встроенных в геоинформационную систему QGIS программных алгоритмов переведены в местную систему координат МСК-1964. Основные этапы работ фиксировались с помощью цифровых фотоаппаратов с разрешением не менее 5 Мрх. Для указания масштаба и ориентации по сторонам света при фотографировании использовался набор телескопических реек длиной 4 м с сантиметровыми делениями, двухцветная стрелка «север». Все высотные отметки на планах и разрезах представлены в

Балтийской системе высот (далее БС). После окончания разведочных работ все шурфы рекультивировались, что подтверждается фотографически.

Шурф 1

Шурф заложен в юго-западной части сквера, на месте проектируемой опоры 56, в 15 м на север от трассы улицы Ленина.

Размеры шурфа составили 2x2 м, максимальная глубина (с учетом контрольного прокопа материка) – 2 м, ориентация - по сторонам света.

Была зафиксирована следующая стратиграфия напластований:

1. Дерн и плотно утрамбованный гумусированный грунт – мощность до 0,10 м. Современная дневная поверхность и естественная гумусовая почва. После снятия дерна, в почве были найдены фрагменты стеклянных, глиняных и металлических изделия XIX- XX вв.

2. Серая мешаная супесь с включениями строительного мусора и битого кирпича – мощность до 0,20 м.

3. Прослойка светлой супеси – мощность до 0,07 м.

Все вышеперечисленное позволяет охарактеризовать данный слой как техногенный сформированный во второй половине XX в и являющейся подсыпкой, нивелирующей уровень дневной поверхности того времени.

4. Мешаная аморфная серо-коричневая супесь со строительным мусором и прослойкой кирпичного боя – мощность до -0,70 м. Слой не однородный, прослойка кирпичного боя залегала довольно плотной утрамбовкой на отметках 2.60-2.66 м по БС и читалась в восточном и южных бортах шурфа, относится, очевидно, к засыпке деревянного короба. Из слоя происходит 9 единиц по полевой описи, это изделия из глины, металлические бытовые изделия, медная грибовидная пуговка, монета медного сплава периода XVIII в. и монета медного сплава 1899 г. На отметках 2.16-2.20 м по БС было выявлено пятно ямы (деревянного короба). Короб был расчищен в юго-западном углу шурфа, из засыпки короба происходит фаянсовая баночка и фрагменты глиняных круговых сосудов, данный материал можно датировать XIX в.

Данный слой можно характеризовать как мешаный культурный слой, датировать концом XVIII-нач. XIX в. нарушенный хозяйственной деятельностью во второй половине XIX в. в период активной хозяйственной деятельности в пределах церковной территории.

5. Под описанной пачкой техногенных слоев был выявлен слой темно-коричневого гумусированного суглинка.

6. Темно-коричневый гумусированный суглинок – мощность до 0,20 м.

Слой достаточно однородный, ярко выраженный, в западной части шурфа читается прокоп с заполнением вышележащих техногенных подсыпок. В слое были вскрыты фрагменты деревянных столбовых конструкций в южной стенке шурфа.

7. Материк – Светлая влажная супесь – видимая мощность до 0,60 м.

Стратиграфия шурфа представляет собой слои, образующие современную дневную поверхность, перекрывающие подсыпки, нивелирующие и поднимающие уровень дневной поверхности относительно предыдущего этапа освоения территории.

Выявленные свидетельства техногенной подсыпки поверхности в ходе благоустройства рассматриваемой территории не содержат научно-значимой информации. Литологически выраженный культурный слой отсутствует.

Шурф 2

Шурф заложен в восточной части территории обследования на месте проектируемой опоры 3. Дневная поверхность шурфа представлена газоном. Размеры шурфа составили 2x2 м, максимальная глубина (с учетом контрольного прокопа материка) – 1,80 м, площадь – 4 кв. м., ориентация - по сторонам света.

Была зафиксирована следующая стратиграфия напластований:

1. Дерн и плотно утрамбованный гумусированный грунт – мощность до 0,10 м. Современная дневная поверхность и естественная гумусовая почва.

2. Мешаная аморфная серо-коричневая супесь со строительным мусором и прослойкой кирпичного боя – мощность до -0,70 м. Слой не однородный, включал в себя большое количество кирпичного боя и целых клейменных форм периода XIX в., в том числе огнеупорных иностранных кирпичей. Из слоя происходят 11 единиц археологического материала, в том числе фрагменты сероглиняных гончарных сосудов со следами нагара, две монеты медного сплава, вероятно, относимые к XIX в., фрагмент лыковой веревки (пояса?), ружейный кремль.

Данный слой можно характеризовать как мешаный культурный слой концом XVIII-нач. XIX в., нарушенный хозяйственной деятельностью во второй половине XIX в. в период активной хозяйственной деятельности в пределах церковной территории.

3. После расчистки мощного слоя подсыпки, была выявлена прослойка мешаной гумусированной коричнево супеси с включениями материковой светлой супеси – мощность до 0,20 м – данный слой встречается повсеместно на территории Петроградской стороны и может характеризоваться как период выравнивания и поднятия уровня дневной поверхности в период активного освоения местности в XVIII в.

4. Под описанной пачкой техногенных слоев был выявлен слой темно-коричневого гумусированного суглинка.

5. Темно-коричневый гумусированный суглинок – мощность до 0,30 м.

Слой достаточно однородный, ярко выраженный, в западной части шурфа читается прокоп с заполнением вышележащих техногенных подсыпок. В слое были вскрыты фрагменты деревянных столбовых конструкций в южной стенке шурфа.

6. Материк – Светлая влажная супесь – видимая мощность до 0,60 м. Стратиграфия шурфа представляет собой слои, образующие современную дневную поверхность, перекрывающие подсыпки, нивелирующие и поднимающие уровень дневной поверхности относительно предыдущего этапа освоения территории.

В южном борту шурфа был прослежен угол деревянного короба, уходящий в материковую поверхность, аналогичный коробу в шурфе 1. В северо-западном углу шурфа была расчищена столбовая яма.

Выявленные свидетельства техногенной подсыпки поверхности в ходе благоустройства рассматриваемой территории не содержат научно-значимой информации. Литологически выраженный культурный слой отсутствует.

Всего из шурфов собрано 72 единицы археологического материала. После завершения камерального этапа работ, коллекция предметов будет передана в музейный фонд РФ.

После окончания работ все шурфы были рекультивированы до уровня дневной поверхности на момент начала работ методом обратной засыпки грунта.

В результате проведенного археологического обследования земельного участка при реконструкции наружного освещения с внедрением энергосберегающего и энергетически эффективного оборудования и прокладке КЛ-0,4 кВ объекта: "Матвеевский сад" зафиксировано отсутствие остатков наземных древних сооружений, артефактов, имеющих историко-культурную ценность, культурного слоя или иных следов пребывания здесь человека в древности, которые можно было бы отнести к объектам археологического наследия. Результаты проведенных в рамках государственной историко-культурной экспертизы археологических полевых работ отражены в полном научно-техническом отчете (Прил. 3).

Обоснования вывода экспертизы

1. В соответствии с заключением уполномоченного органа охраны объектов культурного наследия (письмо Комитета по государственному контролю, использованию и охране памятников истории и культуры Правительства Санкт-Петербурга № 01-27-1162/20-0-2 от 25.09.2020 г.), работы по реконструкции

наружного освещения и прокладка КЛ-0,4 кВ планируются в единой зоне регулирования застройки и хозяйственной деятельности 1, объектов культурного наследия, расположенных в исторически сложившихся центральных районах Санкт-Петербурга (участок ОЗРЗ-1(07), на территории композиционно завершенных пространств, в границах территории предварительных археологических разведок ЗА 2. Также работы по наружному освещению планируются на территории объекта культурного наследия регионального значения «Александровский парк (парк им. В.И. Ленина)». Работы планируются в том числе и на территории выявленного объекта археологического наследия «Церковь апостола Матфея и Покрова Пресвятой Богородицы (фундамент)».

2. Согласно проведенным историко-архивным исследованиям на территории земельного участка при реконструкции наружного освещения с внедрением энергосберегающего и энергетически эффективного оборудования и прокладке КЛ-0,4 кВ объекта: "Матвеевский сад", объекты, которые можно было бы отнести к объектам археологического наследия, отсутствуют.

3. В соответствии со статьей 45-1 Федерального закона от 25.06.2002 №73-ФЗ «Об объектах культурного наследия (памятниках истории и культуры) народов Российской Федерации» на территории земельного участка при реконструкции наружного освещения с внедрением энергосберегающего и энергетически эффективного оборудования и прокладке КЛ-0,4 кВ объекта: "Матвеевский сад" проведены археологические полевые работы в форме археологической разведки. Работы выполнены в соответствии с методическими указаниями и требованиями «Положения о порядке проведения археологических полевых работ и составления научной отчетной документации», утвержденного постановлением Бюро Отделения историко-филологических наук Российской академии наук от 20 июня 2018 № 32 и иных нормативно-правовых актов в сфере охраны объектов культурного наследия и хорошо документированы. Результаты обследования отражены в полном научно-техническом отчете. В ходе проведенных в рамках государственной историко-культурной экспертизы археологических полевых работ объектов археологического наследия не обнаружено.

4. Представленные материалы исчерпывающие и доказывают археологическую изученность земельного участка при реконструкции наружного освещения с внедрением энергосберегающего и энергетически эффективного оборудования и прокладке КЛ-0,4 кВ объекта: "Матвеевский сад".

Вывод экспертизы

Экспертом сделан вывод о возможности (положительное заключение) проведения земляных, строительных, мелиоративных и (или) хозяйственных работ, предусмотренных статьей 25 Лесного кодекса Российской Федерации работ по использованию лесов и иных работ на земельном участке при реконструкции наружного освещения с внедрением энергосберегающего и энергетически эффективного оборудования и прокладке КЛ-0,4 кВ объекта: "Матвеевский сад" в связи с отсутствием выявленных объектов археологического наследия на указанном земельном участке, подлежащем воздействию земляных, строительных, мелиоративных и (или) хозяйственных работ, предусмотренных статьей 25 Лесного кодекса Российской Федерации работ по использованию лесов и иных работ.

Перечень приложений к экспертизе:

- Приложение 1* Копия Технического задания к договору № 305/12/2020 от 02 декабря 2020 года.
- Приложение 2* Копия письма Комитета по государственному контролю, использованию и охране памятников истории и культуры Правительства Санкт-Петербурга № 01-27-1162/20-0-2 от 25.09.2020 г.
- Приложение 3* Копия Полного научно-технического отчета о выполнении научно-исследовательских археологических работ в виде историко-культурного научного археологического обследования (разведки) с целью проведения государственной историко-культурной экспертизы земельного участка при реконструкции наружного освещения с внедрением энергосберегающего и энергетически эффективного оборудования и прокладке КЛ-0,4 кВ объекта: "Матвеевский сад", выполненного Отделом охранной археологии ИИМК РАН.
- Приложение 4* Схема расположения земельного участка на кадастровой карте территории.
- Приложение 5* Копия письма ООО «СветоПроект» № СП-2021-1484 от 07.09.2021 с обоснованием отсутствия градостроительного плана земельного участка.
- Приложение 6* Копия Выписки из Единого государственного реестра недвижимости об объекте недвижимости № 99/2021/430917078 от 15.11.2021.
- Приложение 7* Копия справки № 14102/33 – 125.5-37 от 29.11.2021 г.
- Приложение 8* Копия доверенности № 14102/33-161.5-3 от 11 января 2021 г.
- Приложение 9* Сведения об экспертах.

- Приложение 10* Выдержки из приказа № 997 от 17.07.2019 г. «Об утверждении статуса аттестованного эксперта по проведению государственной историко-культурной экспертизы».
- Приложение 11* Выдержки из приказа № 1537 от 17.09.2021 г. «Об утверждении статуса аттестованного эксперта по проведению государственной историко-культурной экспертизы».
- Приложение 12* Выдержки из приказа № 1668 от 11.10.2021 г. «Об утверждении статуса аттестованного эксперта по проведению государственной историко-культурной экспертизы».
- Приложение 13* Выдержки из приказа № 2211 от 13.12.2018 г. «Об утверждении статуса аттестованного эксперта по проведению государственной историко-культурной экспертизы».
- Приложение 14* Выдержки из приказа № 2330 от 25.12.2018 г. «Об утверждении статуса аттестованного эксперта по проведению государственной историко-культурной экспертизы».
- Приложение 15* Выдержки из приказа № 219 от 27.02.2019 г. «Об утверждении статуса аттестованного эксперта по проведению государственной историко-культурной экспертизы».

Эксперт Субботин А.В.

Руководитель археологических исследований Поляков А.В.

«30» ноября 2021 г.

Документ подписан усиленными квалифицированными электронными подписями в соответствии с п. 22 Положения о Государственной историко-культурной экспертизе, утвержденного постановлением Правительства от 15 июля 2009 г. № 569

Приложение 1

**Копия Технического задания к договору № 305/12/2020
от 02 декабря 2020 года**

Приложение №1
к Договору № 305/12/2020
от «02» декабря 2020 года

ТЕХНИЧЕСКОЕ ЗАДАНИЕ

на проведение научно-исследовательских археологических работ в виде историко-культурного научного археологического обследования (разведки) и подготовку акта государственной историко-культурной экспертизы земельного участка при реконструкции наружного освещения с внедрением энергосберегающего и энергетически эффективного оборудования и прокладке КЛ-0,4 кВ объекта:
"Матвеевский сад"

1. Общие положения

1.1. Наименование Работ: проведение научно-исследовательских археологических работ в виде историко-культурного научного археологического обследования (разведки) и подготовку акта государственной историко-культурной экспертизы земельного участка при реконструкции наружного освещения с внедрением энергосберегающего и энергетически эффективного оборудования и прокладке КЛ-0,4 кВ объекта: "Матвеевский сад"

1.2. Заказчик: ООО "СП"

1.3. Исполнитель: ИИМК РАН

1.4. Стадия работ: проектная.

1.5. Район исследования: Санкт-Петербург, Петроградский район.

1.6. Основание выполнения работ: письмо Комитета по государственному контролю, использованию и охране памятников истории и культуры № 01-27-1162/20-0-2 от 25.09.2020 г.

1.7. Протяженность объекта: 1,3 км.

2. Объект экспертизы: земельный участок при реконструкции наружного освещения с внедрением энергосберегающего и энергетически эффективного оборудования и прокладке КЛ-0,4 кВ объекта: "Матвеевский сад"

3. Основная нормативно-техническая документация

3.1. Федеральный закон РФ "Об объектах культурного наследия (памятниках истории и культуры) народов Российской Федерации" от 25 июня 2002 года N 73-ФЗ.

3.2. Федеральный закон №7-ФЗ от 10.01.2002 г «Об охране окружающей среды».

3.3. Постановление Совета министров СССР "Об охране и использовании памятников истории и культуры" от 16 сентября 1982 г.

3.4. Постановление Правительства РФ от 12.09.2015 N. 972 "Об утверждении Положения о зонах охраны объектов культурного наследия (памятников истории и культуры) народов Российской Федерации и о признании утратившими силу отдельных положений нормативных правовых актов Правительства Российской Федерации";

3.5. Постановление Правительства РФ от 15.07.2009 г. № 569 «Об утверждении Положения о государственной историко-культурной экспертизе»;

3.6. Положение о порядке проведения археологических полевых работ и составления научной отчетной документации (утверждено постановлением Бюро Отделения историко-филологических наук Российской академии наук от 20 июня 2018 г. №32).

4. Состав работ

Первый этап:

Заказчик



Исполнитель



4.1 Получение разрешения (открытый лист) на право проведения археологических работ.

4.2. Архивно-библиографические исследования, составление исторической справки и создание ситуационного плана.

4.2.1. Проведение архивных исследований, касающихся сведений о наличии археологических памятников в обследуемой зоне.

4.2.2. Визуальное обследование участка исследований.

4.2.3. Составление краткой исторической справки.

4.3. Археологическое обследование участка:

4.3.1. Выявление памятников археологии на основании наличия подъемного материала, особенностей рельефа и иных данных.

4.3.2. Привязка обнаруженных памятников к территории застройки.

4.3.3. Описание ландшафтной характеристики расположения обнаруженных памятников и фиксируемых нарушений поверхности объекта.

4.3.4. Разбивка археологических шурфов - 2 шурфа.

4.3.5. Фотофиксация в процессе подготовки к закладке шурфов.

4.3.6. Выборка культурных напластований из шурфов по слоям, с трехмерной фиксацией находок на плане шурфа.

4.3.7. Выявление археологического материала в культурном слое.

4.3.8 Изучение культурного слоя в процессе закладки шурфов с зачисткой профилей для получения вертикальных разрезов.

4.3.9. Фотофиксация процесса работ, отдельных находок и скоплений материала *in situ*.

4.3.10. Фото- и графо- фиксация профилей стенок шурфов и обнаруженных ям.

4.3.11. Отбор археологического материала из заполнения ям и сооружений, полевая консервация вещевого материала.

4.3.12. Вычерчивание профилей шурфов, текстуальное описание стратиграфии, культурного слоя, материка и иных объектов в шурфах.

4.3.13. Ведение полевой документации.

4.4. Камеральные работы.

4.4.1. Очистка или мытье находок, при необходимости оперативная первичная консервация предметов из разрушающихся материалов

4.4.2. Статистическая обработка массовых находок. Шифровка находок.

4.4.3. Составление полевых описей индивидуальных и массовых находок.

4.4.4. Зарисовка находок.

4.4.5. Фотографирование находок.

При необходимости:

4.4.6. Определение остеологического материала и отбор образцов в коллекцию

4.4.7. Определение зерен и семян.

4.4.8. Определение пород образцов древесины.

4.4.9. Дендрохронологический и радиоуглеродный анализ образцов.

4.4.10. Атрибуция нумизматических находок.

4.4.11. Атрибуция воинских и других знаков.

4.4.12. Эпиграфический анализ находок с надписями.

4.4.13. Атрибуция изделий с клеймами изготовителей.

4.5. Подготовка коллекций к передаче на постоянное хранение в Государственный музейный фонд

4.6. Написание полного научно-технического отчета.

4.7. Уведомление об окончании первого этапа.

Второй этап:

4.8. Подготовка акта государственной историко-культурной экспертизы земельного участка.

Заказчик



Исполнитель



4.9. Передача акта государственной историко-культурной экспертизы в региональный орган охраны объектов культурного наследия.

5. Отчетная документация.

5.1. Полный научно-технический отчет в 2 экземплярах на бумажном носителе (1 экземпляр для Заказчика, 1 экземпляр для Исполнителя);

Акт государственной историко-культурной экспертизы земельного участка в 1 экземпляре на электронном носителе;

копия сопроводительного письма в региональный орган охраны объектов культурного наследия о передаче акта государственной историко-культурной экспертизы в 1 экземпляре на бумажном носителе.

5.2. Отчетная документация предоставляется в электронном виде в формате Adobe Acrobat (*.pdf).

6. Требования к выполнению работ.

6.1. Отчетная документация должна соответствовать требованиям «Положения о порядке проведения археологических полевых работ и составления научной отчетной документации», утвержденного постановлением бюро Отделения историко-филологических наук Российской академии наук от «20» июня 2018 г. №32 и Положения о государственной историко-культурной экспертизе (утв. Постановлением Правительства №569 от 15 июля 2009 г.)

Начальник отдела проектирования
и дизайна ООО "СП"



/В.И.Онищук/
М.П.

Заместитель Директора ИИМК РАН



/Н.Ф. Соловьева/
М.П.

Заказчик

Исполнитель

Приложение 2

**Копия письма Комитета по государственному контролю,
использованию и охране памятников истории и культуры
Правительства Санкт-Петербурга № 01-27-1162/20-0-2 от
25.09.2020 г**



ПРАВИТЕЛЬСТВО САНКТ-ПЕТЕРБУРГА
КОМИТЕТ ПО ГОСУДАРСТВЕННОМУ
КОНТРОЛЮ, ИСПОЛЬЗОВАНИЮ
И ОХРАНЕ ПАМЯТНИКОВ
ИСТОРИИ И КУЛЬТУРЫ
(КГИОП)

пл. Ломоносова, д. 1, Санкт-Петербург, 191023
Тел (812) 315-43-03, (812) 571-64-31, Факс (812) 710-42-45
E-mail: kgiop@gov.spb.ru
https://www.gov.spb.ru, http://kgiop.ru

ООО «СветоПроект»

1-й Рижский пер., д. 6, Москва,
129626

komkova@svsrv.ru

25 СЕН 2020 № 01-27-1162/20-0-2

На № СП-2020-1258 от 30.07.2020

Пер. № 01-27-1162/20 от 04.08.2020

КГИОП СПб
N: 01-27-1162/20-0-2
от 25.09.2020



Взамен письма КГИОП от 10.09.2020 № 01-27-1162/20-0-1.

Рассмотрев предоставленный план по реконструкции наружного освещения с внедрением энергосберегающего и энергетически эффективного оборудования и прокладке КЛ-0,4 кВ объекта: «Матвеевский сад», КГИОП сообщает следующее.

Согласно предоставленному плану работы по наружного освещения планируются на территории объекта культурного наследия регионального значения «Александровский парк (парк им. В.И.Ленина)».

Деятельность на объектах культурного наследия регламентируется Федеральным законом № 73-ФЗ от 25.06.2002 г. «Об объектах культурного наследия (памятниках истории и культуры) народов Российской Федерации» (далее – Закон № 73-ФЗ).

В силу п. 1 ст. 5.1 Закона № 73-ФЗ на территории памятника или ансамбля запрещаются строительство объектов капитального строительства и увеличение объемно-пространственных характеристик существующих на территории памятника или ансамбля объектов капитального строительства, проведение земляных, строительных, мелиоративных и иных работ, за исключением работ по сохранению объекта культурного наследия или его отдельных компонентов, сохранению историко-градостроительной среды или природной среды объекта культурного наследия.

Согласно ч. 1 ст. 40 Закона № 73-ФЗ под работами по сохранению объекта культурного наследия понимаются направленные на обеспечение физической сохранности объекта ремонтно-реставрационные работы, в том числе консервация, ремонт, реставрация, приспособление объекта культурного наследия для современного использования.

Учитывая тот факт, что реконструкция наружного освещения планируется в отношении объекта, не являющегося объектом культурного наследия и расположенного вне границ территории объекта культурного наследия, КГИОП отказывает в согласовании предоставленной документации и рекомендует разработать альтернативный план прокладки КЛ-0,4 кВ, исключающий проведение работ на территории объекта культурного наследия.

Согласно предоставленной схеме работы по реконструкции наружного освещения и прокладке КЛ-0,4 кВ планируются в том числе на территории выявленного объекта археологического наследия «Церковь апостола Матфея и Покрова Пресвятой Богородицы (фундамент)» (далее – ВОАН).

На территории ВОАН, согласно требованиям ст. 45 Федерального закона от 25.06.2002 г. № 73-ФЗ «Об объектах культурного наследия (памятниках истории и культуры) народов

Российской Федерации» (далее – Закон № 73-ФЗ) допускаются только работы по сохранению объекта культурного наследия. В соответствии с требованиями ст. 40, 45 и 45.1 Закона № 73-ФЗ работами по сохранению объекта археологического наследия являются археологические раскопки с полным либо частичным изъятием археологических предметов из раскопов.

Работы по реконструкции наружного освещения и прокладке КЛ-0,4 кВ не являются работами по сохранению ВОАН, в связи с чем КГИОП рекомендует исключить из проекта проведение работ на территории ВОАН.

Согласно Закону Санкт-Петербурга от 19.01.2009 № 820-7 «О границах объединенных зон охраны объектов культурного наследия, расположенных на территории Санкт-Петербурга, режимах использования земель и требованиях к градостроительным регламентам в границах указанных зон» (ред. 07.07.2016) (далее – Закон № 820-7), работы по реконструкции наружного освещения и прокладке КЛ-0,4 кВ также планируются в единой зоне регулирования застройки и хозяйственной деятельности 1, объектов культурного наследия, расположенных в исторически сложившихся центральных районах Санкт-Петербурга (участок ОЗРЗ-1(07), на территории композиционно завершенных пространств, в границах территории предварительных археологических разведок ЗА 2.

Работы по прокладке КЛ-0,4 кВ соответствуют требованиям режимов охраны в ОЗРЗ-1(07).

Согласно п. 8.2.11. требований режимов охраны в ОЗРЗ-1(07) установка в границах композиционно завершенных пространств малых архитектурных форм стационарного размещения, опор освещения, опор дорожных знаков осуществляется после получения положительного заключения государственного органа охраны объектов культурного наследия.

Учитывая вышеизложенное, для выполнения работ по установке опор освещения необходимо получить положительное заключение КГИОП. Для выдачи заключения о соответствии требованиям режима ОЗРЗ-1(07) согласно порядку, установленному постановлением Правительства Санкт-Петербурга от 29.12.2014 № 1264 «О порядке подготовки заключений в соответствии с требованиями Закона Санкт-Петербурга "О границах зон охраны объектов культурного наследия на территории Санкт-Петербурга и режимах использования земель в границах указанных зон и о внесении изменений в закон Санкт-Петербурга "О Генеральном плане Санкт-Петербурга и границах зон охраны объектов культурного наследия"» в КГИОП необходимо представить эскизный проект по предполагаемым проектным решениям.

Согласно пункту 3.2 приложения № 1 к Режимам Закона № 820-7 для ЗА 2 – работы, связанные с углублением в грунт более 0,5 м (в том числе новое строительство, реконструкция и капитальный ремонт, прокладка и ремонт инженерных (дренажных) коммуникаций и сооружений, предполагающие выемку грунта инженерные изыскания, благоустройство территории) производятся только при условии проведения предварительных археологических разведок, обеспечивающих выявление объектов археологического наследия на территории производства работ. Решение об отсутствии необходимости проведения предварительных археологических разведок в ЗА 2 принимается в соответствии с заключением государственного органа охраны объектов культурного наследия.

Учитывая тот факт, что данных о проводимых ранее археологических исследованиях на территории предполагаемых работ в КГИОП не поступало, необходимо провести до получения разрешения на строительство предварительные научно-исследовательские археологические полевые работы (археологическую разведку).

Учитывая положения ст. 30 Закона № 73-ФЗ, а также в силу п. 11.3 постановления Правительства Российской Федерации от 15.07.2009 № 569 «Об утверждении Положения о государственной историко-культурной экспертизе» результаты проведения научно-исследовательских археологических изысканий должны быть представлены в КГИОП до получения разрешения на проведение работ в виде акта государственной историко-культурной экспертизы, проведенной в целях определения наличия или отсутствия объектов археологического наследия, включенных в реестр, и выявленных объектов археологического наследия, для подтверждения выполнения специальных требований Закона №73-ФЗ, а также специальных ограничений установленных для территории предварительных археологических разведок ЗА 2 Закона Санкт-Петербурга от 19.01.2009 № 820-7.

**Заместитель председателя
КГИОП**



А.В. Михайлов

Приложение 3

Копия Полного научно-технического отчета о выполнении научно-исследовательских археологических работ в виде историко-культурного научного археологического обследования (разведки) с целью проведения государственной историко-культурной экспертизы земельного участка при реконструкции наружного освещения с внедрением энергосберегающего и энергетически эффективного оборудования и прокладке КЛ-0,4 кВ объекта: "Матвеевский сад", выполненного Отделом охранной археологии ИИМК РАН



ФЕДЕРАЛЬНОЕ ГОСУДАРСТВЕННОЕ БЮДЖЕТНОЕ УЧРЕЖДЕНИЕ НАУКИ
ИНСТИТУТ ИСТОРИИ МАТЕРИАЛЬНОЙ КУЛЬТУРЫ
РОССИЙСКОЙ АКАДЕМИИ НАУК (ИИМК РАН)

Экз. _____

ПОЛНЫЙ НАУЧНО-ТЕХНИЧЕСКИЙ ОТЧЕТ

Историко-культурное научное археологическое обследование (разведки) с целью проведения государственной историко-культурной экспертизы земельного участка при реконструкции наружного освещения с внедрением энергосберегающего и энергетически эффективного оборудования и прокладке КЛ-0,4 кВ объекта: "Матвеевский сад"

Отв. исполнитель А.В. Поляков

Инд. № подл.	Подпись и дата	Взам. инв. №

Санкт-Петербург
2021

Российская академия наук
ИНСТИТУТ ИСТОРИИ МАТЕРИАЛЬНОЙ КУЛЬТУРЫ
 (ИИМК РАН)

УДК: 902.21(470.23-25)
 ББК: 63.4(2)
 Инв. № _____

Гриф. _____
 Экз. _____

ПРИНЯТО К СВЕДЕНИЮ:
 ООО «СветоПроект»

« ____ » _____ 2021 г.



УТВЕРЖДАЮ:
 Зам. Директора ИИМК РАН

К. В. Л.

Н. Ф. Соловьева

2021 г.

ПОЛНЫЙ НАУЧНО-ТЕХНИЧЕСКИЙ ОТЧЕТ

**ИСТОРИКО-КУЛЬТУРНОЕ НАУЧНОЕ АРХЕОЛОГИЧЕСКОЕ
 ОБСЛЕДОВАНИЕ (РАЗВЕДКИ) С ЦЕЛЬЮ ПРОВЕДЕНИЯ
 ГОСУДАРСТВЕННОЙ ИСТОРИКО-КУЛЬТУРНОЙ ЭКСПЕРТИЗЫ
 ЗЕМЕЛЬНОГО УЧАСТКА ПРИ РЕКОНСТРУКЦИИ НАРУЖНОГО
 ОСВЕЩЕНИЯ С ВНЕДРЕНИЕМ ЭНЕРГОСБЕРЕГАЮЩЕГО И
 ЭНЕРГЕТИЧЕСКИ ЭФФЕКТИВНОГО ОБОРУДОВАНИЯ И ПРОКЛАДКЕ КЛ-
 0,4 КВ ОБЪЕКТА: «МАТВЕЕВСКИЙ САД»**

305/12/2020-2021-ТО

Объект по адресу: г. Санкт-Петербург, Петроградский район
Основание: Договор № 305/12/2020 от 02 декабря 2020 года
Заказчик: ООО «СветоПроект»
Исполнитель: ИИМК РАН

Отв. исполнитель  А. В. Поляков

Санкт-Петербург
 2021

Подп. и дата

Взам. инв. №

Инв. № дубл.

Подп. и дата

Инв. № подл.

СПИСОК ИСПОЛНИТЕЛЕЙ

Руководитель работ,

д.и.н.

А.В. Поляков

Заместители руководителя,

м.н.с.

Е.Ю. Кононович (ведение
полевого дневника,
фотографическая фиксация,
подготовка иллюстративного
материала подготовка
исторической справки и
картографических материалов)

старший лаборант

В.В. Одинцова (камеральная
обработка материала)

фотограф

И.Г. Самоваров (подготовка
фотографий археологического
материала)

лаборанты

А.А. Гуцин
А.А. Кадыгробов
Н.А. Кубло
М.М. Городилов
Н.В. Попов

Име. № подл.	Подп. и дата	Име. № дубл.	Взам. инв. №	Подп. и дата

Ли	Изм.	№ докум.	Подп.	Дата

305/12/2020-2021-ТО

Лист

2

РЕФЕРАТ

Отчет 91 с., 50 рис., 12 источников, 3 прил.

САНКТ-ПЕТЕРБУРГ, ПЕТРОГРАДСКИЙ РАЙОН, МАТВЕЕВСКИЙ САД, ШУРФ, АРХЕОЛОГИЧЕСКАЯ РАЗВЕДКА.

Отчет содержит результаты археологической разведки, произведенной в октябре 2021 г. на земельном участке при реконструкции наружного освещения с внедрением энергосберегающего и энергетически эффективного оборудования и прокладке КЛ-0,4 кВ объекта: "Матвеевский сад".

Протяженность обследованного участка – 1,3 км.

Работы проведены на основании Открытого Листа № 2386-2021, выданного Министерством культуры РФ 10 сентября 2021 г. Полякову А.В. (Приложение Б).

Цель исследований заключалась в определении наличия или отсутствия объектов культурного, в том числе и археологического, наследия, включенных в реестр, выявленных объектов культурного наследия, либо объектов, обладающих признаками объекта культурного наследия, на обследуемом земельном участке.

В ходе полевых археологических работ произведен натурный осмотр участка, заложено 2 шурфа размерами 2х2 м, общей площадью 8 кв. м, с целью выявления культурного слоя на территории обследования.

На обследованном участке объекты археологического наследия и признаки наличия объектов археологического наследия не обнаружены.

Име. № подл.	Подп. и дата	Име. № дубл.	Взам. инв. №	Подп. и дата	305/12/2020-2021-ТО	Лист

СОДЕРЖАНИЕ

НОРМАТИВНО-ПРАВОВАЯ БАЗА	5
ОПРЕДЕЛЕНИЯ И СОКРАЩЕНИЯ	7
ВВЕДЕНИЕ.....	9
1. ИСТОРИЧЕСКАЯ СПРАВКА	12
1.1. Топонимика исследуемого района	12
1.2. История освоения Петроградского острова Санкт-Петербурга	13
1.3. Картографический анализ	22
2. ФИЗИКО-ГЕОГРАФИЧЕСКАЯ ХАРАКТЕРИСТИКА РАЙОНА РАБОТ	25
3. МЕТОДИКА ПОЛЕВЫХ ИССЛЕДОВАНИЙ	27
4. ПОЛЕВЫЕ ИССЛЕДОВАНИЯ	30
ЗАКЛЮЧЕНИЕ	35
СПИСОК ИСТОЧНИКОВ И ЛИТЕРАТУРЫ	36
СПИСОК ИЛЛЮСТРАЦИЙ	37
АЛЬБОМ ИЛЛЮСТРАЦИЙ	40
ПРИЛОЖЕНИЕ А КОПИЯ ПИСЬМА КГИОП	77
ПРИЛОЖЕНИЕ Б КОПИЯ ОТКРЫТОГО ЛИСТА	80
ПРИЛОЖЕНИЕ В. ПОЛЕВАЯ ОПИСЬ НАХОДОК	81

Подп. и дата						305/12/2020-2021-ТО-С			
	Лит	Изм.	№ докум.	Подп.	Дата		Лит	Лист	Листов
Взам. инв. №	Разраб.	Поляков А.В.		13.11	Полный научно-технический отчет		4	91	
	Утв.	Соловьева Н.Ф.		13.11		ИИМК РАН			
Инва. № дубл.									
Подп. и дата									
Инва. № подл									

НОРМАТИВНО-ПРАВОВАЯ БАЗА

Настоящие исследования проводились во исполнение требований ст. 28 Федерального закона № 73-ФЗ от 25 июня 2002 «Об объектах культурного наследия (памятниках истории и культуры) народов Российской Федерации» на основании следующих нормативно-правовых актов:

1. Федеральный Закон РФ "Об объектах культурного наследия (памятниках истории и культуры) народов Российской Федерации" от 25 июня 2002 года № 73-ФЗ;

2. Федеральный Закон РФ "Об охране окружающей природной среды" от 10.01.2002 № 7-ФЗ;

3. Постановление Совета министров СССР "Об охране и использовании памятников истории и культуры" от 16 сентября 1982 г. № 865;

4. Инструкция о порядке учета, обеспечения сохранности, содержания, использования и реставрации недвижимых памятников истории и культуры, утвержденная Приказом Министерства культуры СССР от 13 мая 1986 г. № 203;

5. Инструкция по экологическому обоснованию хозяйственной и иной деятельности Минприроды РФ, утвержденная приказом Минприроды от 29.12.1995 г. № 539;

6. Положение о порядке проведения археологических полевых работ и составления научной отчетной документации, по форме утвержденного постановлением бюро Отделения историко-филологических наук Российской академии наук от «20» июня 2018 г. № 32.;

7. Положение о едином государственном реестре объектов культурного наследия (памятников истории и культуры) народов Российской Федерации (утверждено приказом Министерства культуры РФ от 03.12.2011 № 954);

8. Положение о государственной историко-культурной экспертизе (утверждено Постановлением Правительства Российской Федерации от 15.07.2009 № 569);

Подп. и дата						305/12/2020-2021-ТО	Лист 5
Взам. инв. №							
Инд. № дубл.							
Подп. и дата							
Инд. № подл.							
	Ли	Изм.	№ докум.	Подп.	Дата		

9. Методические рекомендации по заполнению паспорта объекта культурного наследия (утверждены приказом Росохранкультуры от 21.06.2010 г. № 100);

10. Постановление правительства Российской Федерации от 20 февраля 2014 г. № 127 «Об утверждении правил выдачи, приостановления и прекращения действия разрешений (открытых листов) на проведение работ по выявлению и изучению объектов археологического наследия»;

11. Методика определения границ территорий объектов археологического наследия (рекомендована письмом Министерства культуры Российской Федерации от 27.01.2012 № 12-01-39/05-АБ);

12. Закон Санкт-Петербурга о границах зон охраны объектов культурного наследия на территории Санкт-Петербурга и режимах использования земель в границах указанных зон и о внесении изменений в закон Санкт-Петербурга «О генеральном плане Санкт-Петербурга и границах зон охраны объектов культурного наследия на территории Санкт-Петербурга» от 19 января 2009 года N 820-7.

Име. № подл.	Подп. и дата	Име. № дубл.	Взам. инв. №	Подп. и дата	305/12/2020-2021-ТО	Лист

обнаружения, являются археологические раскопки, или находки, в том числе предметы, обнаруженные в результате таких раскопок или находок;

археологический шурф – прямоугольное в плане разведочное вскрытие грунта, площадь которого может варьировать от 1 до 20 кв. метров;

индивидуальные археологические находки – археологические предметы, в том числе и фрагментированные, созданные человеком из камня, кости, глины, металла, стекла и иного материала, каждый из которых обладает значительным потенциалом для археологических исследований и (или) использования в экспозиционно-выставочной деятельности, определяемыми исследователем с учетом хронологической и историко-культурной специфики памятника археологии;

камеральная обработка – часть археологических полевых работ, включающая лабораторную обработку и научный анализ коллекций и полевой документации;

разрешение (открытый лист) – документ, выдаваемый федеральным органом охраны объектов культурного наследия на основании заключения Российской академии наук и подтверждающий право на проведение одного из видов археологических полевых работ (археологических разведок, археологических раскопок, археологических наблюдений).

Используемые сокращения:

БС – Балтийская система высот 1977 г.

ГАИМК - Государственная академия истории материальной культуры

ИИМК РАН – Институт истории материальной культуры Российской академии наук.

КГИОП – Комитет по государственному контролю, использованию и охране памятников истории и культуры

ОАН – Объект археологического наследия

ОКН – Объект культурного наследия

ФЗ – Федеральный Закон

Подп. и дата
Взам. инв. №
Инв. № дубл.
Подп. и дата
Инв. № подл.

Ли	Изм.	№ докум.	Подп.	Дата

305/12/2020-2021-ТО

Лист

8

ВВЕДЕНИЕ

В октябре 2021 года археологической экспедицией Отдела охранной археологии ИИМК РАН было произведено историко-культурное научное археологическое обследование (разведки) с целью проведения государственной историко-культурной экспертизы земельного участка при реконструкции наружного освещения с внедрением энергосберегающего и энергетически эффективного оборудования и прокладке КЛ-0,4 кВ объекта: "Матвеевский сад" (рис. 1-9).

Общая протяженность трассы обследования – 1,3 км.

Работы осуществлялись на основании договора № 305/12/2020 от 02 декабря 2020 года, заключенного между ИИМК РАН и ООО "СветоПроект", а также на основании Открытого Листа № 2386-2021 от 10 сентября 2021 г., выданного Полякову Андрею Владимировичу на право производства археологических полевых работ на территории Выборгского, Калининского, Кировского, Колпинского, Красносельского, Курортного, Петроградского, Петродворцового, Приморского, Пушкинского и Фрунзенского районов г. Санкт-Петербурга. Срок действия Открытого листа – с 10 сентября 2021 г. по 31 декабря 2021 г. (Приложение Б).

В соответствии с письмом Комитета по государственному контролю, использованию и охране памятников истории и культуры № 01-27-1162/20-0-2 от 25.09.2020 г., согласно предоставленному плану работы по наружному освещению планируются на территории объекта культурного наследия регионального значения «Александровский парк (парк им. В.И. Ленина)». Также работы планируются в том числе и на территории выявленного объекта археологического наследия «Церковь апостола Матфея и Покрова Пресвятой Богородицы (фундамент)».

Согласно Закону Санкт-Петербурга от 19.01.2009 № 820-7 «О границах объединенных зон охраны объектов культурного наследия, расположенных на территории Санкт-Петербурга, режимах использования земель и требованиях к градостроительным регламентам в границах указанных зон» (ред. 07.07.2016)

Име. № подл.	Подп. и дата	Име. № дубл.	Взам. инв. №	Подп. и дата

Ли	Изм.	№ докум.	Подп.	Дата

305/12/2020-2021-ТО

Лист

9

камерального этапа работ, коллекция предметов будет передана в музейный фонд РФ.

В результате проведенных работ объекты, обладающие признаками объекта культурного наследия на территории, отводимой под реконструкцию наружного освещения, не выявлены.

Име. № подл.	Подп. и дата	Име. № дубл.	Взам. инв. №	Подп. и дата	305/12/2020-2021-ТО	Лист

1. ИСТОРИЧЕСКАЯ СПРАВКА

Участок обследования расположен в центральной части Петроградского района г. Санкт-Петербурга, на территории Матвеевского сада, ограниченного с северо-востока Большой Пушкарской ул., с востока – Кронверкской ул., с юга-запада- ул. Ленина.

1.1. Топонимика исследуемого района

Петроградский район - административно-территориальная единица Санкт-Петербурга. Район расположен на островах в северной и северо-западной части дельты реки Невы.

Большая Пушкарская улица - проходит в Петроградском районе Санкт-Петербурга от Съезжинской улицы до Каменноостровского проспекта. Улица была проложена во второй четверти XVIII века на территории воинских частей Санкт-Петербургского гарнизона. В середине XVIII века она называлась Малой Офицерской улицей. Название Большая Пушкарская, как и название проходящей параллельно ей Малой Пушкарской улицы (первоначально называвшейся 2-й Пушкарской), закреплено в 1798 году и происходит от находившихся на этом участке пушкарских слобод и Конторы артиллерии гарнизонной команды.

Кронверкская улица - улица в Петроградском районе Санкт-Петербурга. Проходит от Кронверкского проспекта до Большой Пушкарской улицы. Улица проложена в XVIII веке, в современных границах сформировалась в первой трети XIX века. Её название связано с тем, что в её створе находится кронверк Петропавловской крепости. До 1856 года называлась Покровской улицей (по несохранившейся Покровской, или Матфиевской, церкви), а также Матвеевским проспектом и (в 1820-х годах) Кронверкским проспектом. В то время конечный северо-восточный участок этой улицы шёл немного западнее, чем теперь, таким образом, что продолжением этой улицы являлась современная улица Подковырова (последняя сохраняла название Покровская до 1923 года). Изменение конфигурации улицы и, соответственно, изменение её названия в

Име. № подл.	Подп. и дата	Име. № дубл.	Взам. инв. №	Подп. и дата	Ли	Изм.	№ докум.	Подп.	Дата	305/12/2020-2021-ТО	Лист
											12

1850-х гг. были связаны с расширением территории Покровской церкви. С 1923 по 1937 год Кронверкская улица носила имя В. Э. Кингисеппа.

Улица Ленина - улица в Петроградском районе Санкт-Петербурга. Проходит от Сытнинской улицы до Левашовского проспекта. Существующее название было присвоено Широкой улице, проходившей от Большого до Левашовского проспекта, в 1923 году. В 1956 году в состав улицы Ленина была включена улица Я. Калинина, проходившая от Сытнинской улицы до Большого проспекта, которая до 1923 года называлась Матвеевской улицей по названию церкви апостола Матфия и Покрова Пресвятой Богородицы. До включения в состав улицы Ленина нумерация домов на этом участке велась в противоположную сторону (от Большого проспекта к Сытнинской улице). В 1947—2001 годах по улице осуществлялось трамвайное движение.

1.2. История освоения Петроградского острова Санкт-Петербурга

История хозяйственного освоения указанного участка начинается достаточно рано и неразрывно связана с освоением Петроградского острова в целом.

О заселении юго-восточной части Петроградского острова в допетербургский период известно следующее. В переписной книге Водской пятины 1500 г. в дельте Невы упоминается всего три острова, в том числе и Петроградский. В то время он назывался Фоминым. По переписи 1498-1501 гг. названо "Село на Фомине Острову на Неве у Моря" на 32 двора, 35 хозяев и 5 непашенных крестьян. В этом селе также был двор тиуна «на проезд». По приведенным там же данным "старого письма" (т.е. данным приблизительно 1470-1490-х гг.) это поселение в те годы было не столь большим, еще не имело административного статуса села, а было записано деревней. Село входило в Великокняжескую волость Лахту и управлялось Ореховскими наместниками.

В шведское время земли нижнего течения Невы были подарены королевой Кристиной Бернхарду Стен фон Стеенхузену, немецкому коммерсанту из балтийских провинций. Он прожил здесь до своей смерти в 1648 г., известно, что он имел две усадьбы. Одна из них располагалась в юго-восточной части

Име. № подл.	Подп. и дата	Име. № дубл.	Взам. инв. №	Подп. и дата

Ли	Изм.	№ докум.	Подп.	Дата

305/12/2020-2021-ТО

Лист

13

петровского времени, особенно начального периода (1703-1710 гг.), показывает, что она соответствует расположению в устье Невы освоенных в предшествующий период территорий.

Троицкая площадь была сосредоточением государственной и общественной жизни Петербурга петровского времени. Здесь стоял Троицкий собор, гостиный двор, палаты Меншикова, в которых происходили встречи послов. Ближе к крепости размещалось здание первой петербургской типографии и трактир.

На площади Петр I справлял торжества и победы. В честь победы под Полтавой в 1709 г. в ц. Троицы был отслужен торжественный молебен, на Троицкой площади были выстроены полки, производилась стрельба из пушек. Заключение вечного мира со Швецией в 1721 г. также праздновалось торжественным молебном, парадом, пушечной стрельбой. В этот день на Троицкой площади народ угощали пивом и вином, вечером был фейерверк. Тут был центр столичной жизни, здесь проводились парады, здесь начинались различные гуляния. На площади располагалась Австерия – трактир, в котором праздновались важнейшие события. Здесь же стояла триумфальная пирамида, возле которой ставились особые декорации и зажигалась иллюминация.

Троицкая площадь и расположенные около нее здания являлись первым административно-культурным центром Санкт-Петербурга. Однако, основная застройка острова была рядовой.

Интенсивное жилищное строительство на Городском (Петроградском) острове развернулось с 1710-х гг.

Дома приближенных Петра, стоявшие на Петровской набережной, были еще деревянными, кроме каменного дома канцлера Г. И. Головкина, находившегося на стрелке Петроградской стороны в том месте, где от Невы отходит Большая Невка. Дома сподвижников Петра I тянулись не только по Петровской, но и по нынешней Петроградской набережной. Между этими домами находилось и то здание, в котором помещалась Канцелярия городских дел.

Име. № подл.	Подп. и дата	Име. № дубл.	Взам. инв. №	Подп. и дата

Ли	Изм.	№ докум.	Подп.	Дата

305/12/2020-2021-ТО

Лист

15

За линией домов на нынешней Петровской набережной проходила Дворянская улица, где также жила знать, еще далее вглубь острова шли улицы, заселенные мастеровыми людьми, торговцами, ремесленниками и т. д. Весь этот участок города был обнесен палисадом, так как вся северная часть острова была еще не застроена. К западу от Кронверка находился второй большой участок застройки Петроградской стороны, тяготевший к Малой Неве. На нынешней Мытнинской набережной стоял так называемый Мытный двор — большое четырехугольное, покрытое дранкой здание, внутри которого шла бойкая торговля всем, «что употребляется для домашнего хозяйства» (крупы, сало, посуда и т. д.), а также размещались склады муки. По соседству с Мытным двором стояло деревянное здание бойни, расположенное над водой на сваях. Вдоль течения Малой Невы находилась Русская слобода. По данным переписи строений 1713 г., в этой части города, помимо служащих Губернской канцелярии, жили также каменщики-переведенцы, различного рода мелкие служащие. Здесь же находились солдатские слободы Белозерского, Выборгского и Пермского полков. К этой части города тяготел и Татарский рынок, расположенный против Кронверка, а также соседняя с ним Татарская слобода, где жили татары и калмыки.

По сравнению с изначальной застройка Городского острова к 1717 г. довольно сильно подвинулась на север от Невы. На этом острове уже было много общественных зданий (Сената, Канцелярии городских дел, Губернской канцелярии, Мытного двора, Гостиного двора, типографии и др.) и хороших домов знати. На Городском острове в это время насчитывалось свыше 1600 дворов, однако в подавляющем большинстве это были маленькие деревянные дома. За исключением набережных Большой и Малой Невы, Большой Невки, а также Дворянской улицы все остальные улицы были застроены главным образом домами простых людей: ремесленников, мелких служащих, солдат, мелких торговцев и т. д. Основную часть населения составляли военнослужащие (главным образом солдаты) Петербургского гарнизона, за ними следовали

Име. № подл.	Подп. и дата	Име. № дубл.	Взам. инв. №	Подп. и дата	Ли	Изм.	№ докум.	Подп.	Дата	305/12/2020-2021-ТО	Лист
											16

состоящие при церкви лица. Матфиевское приходское училище находится теперь близ Троицкого собора.

По плану высочайше утвержденному 20 сентября 1862 г. произведено капитальное исправление всего церковного здания. Этот храм имеет три престола: первый и главный - во имя Покрова Пресвятой богородицы; от других приделов он отделяется капитальной стеной с аркой в середине. Другой в приделе во имя св. апостола Матфия, а третий в приделе во имя прп. Сергия, Радонежского Чудотворца. (ИСС 1875 выпуск IV С. 48).

При церкви св. апостола Матфия существует благотворительное общество с домом призрения для бедных. В 1903 г. в богадельне призревало 48 престарелых женщин.

9 августа 1704, в день св. апостола Матфия, русские войска взяли Нарву, у стен которой они недавно потерпели поражение от шведов. В память об этой победе 31 января 1720 на Петербургской стороне, где квартировал Белозерский пехотный полк, была освящена деревянная церковь, «о трех шпицах» которая прежде стояла в крепости на месте Петропавловского собора. В 1732 при ней было открыто кладбище, существовавшее более 30 лет. Тогда же Д. Трезини подвел под храм каменный фундамент.

Поскольку названная однопрестольная церковь была холодной, вскоре рядом появилась теплая Покровская, восстановленная и освященная 29 октября 1754 после пожара. Простояв около полувека, она обветшала, и Л. И. Миллер, ученик Баженова, в конце 1790-х взялся за постройку двухпридельного пятикупольного каменного храма с деревянной колокольней. 1 октября 1800, в престольный праздник, состоялось его освящение. Старый иконостас при этом был сделан двухъярусным. В июне 1806 по предложению Л. Руска разобрали и Матфиевскую церковь, которой пользовался Литовский полк, а вместо нее, к Покровской, пристроили слева одноименный придел, давший всей церкви другое название - Матфиевская.

Первый большой ремонт в здании был проведен в 1842, когда в Покровском приделе поставлен новый иконостас. Второй ремонт был связан с

Име. № подл.	Подп. и дата	Име. № дубл.	Взам. инв. №	Подп. и дата	Ли	Изм.	№ докум.	Подп.	Дата	305/12/2020-2021-ТО	Лист
											20

некоторым изменением интерьера: в 1862-1863 по проекту А. И. Егорова был устроен новый купол, переделаны алтарь и пилоны. Лепные украшения исполнил И. Балин, иконостас - Н. А. Леонтьев, новые образа написал К. В. Лемох. В 1884 храм был несколько расширен, а чуть позже, в 1889-1890, Г. И. Карпов пристроил к нему два придела, каменную двухъярусную колокольню и удлинил трапезную, после чего здание стало вмещать более 1000 человек. В 1899 прихожане поставили в алтаре витраж с изображением Воскресения Христова; в 1910 интерьеры украсили резные киоты с иконами кисти Е. Т. Иванова.

В Матфиевском приделе стоял темно-голубой барочный иконостас с золочеными резными колонками, который датировался началом XVIII в. и происходил из первого Петропавловского собора (в 1875 его хотели заменить копией). В этом приделе со временем намеревались собрать все старинные храмовые иконы. Два образа в храме приписывались известным мастерам: «Ап. Андрей Первозванный» - А. П. Лосенко, "Свт. Василий Великий" - В. Л. Боровиковскому. В отдельном застекленном киоте хранилось несколько серебряных крестов-мощевиков XVIII в. Напрестольное старинное Евангелие было украшено красивым серебряным окладом в стиле барокко.

В конце XVIII в. прихожанкой церкви была блаж. Ксения Петербургская, жившая неподалеку. Здесь же ее отпевали.

У церкви было две часовни: одна на углу, в ограде, другая (1879, арх. Г. А. Соловьев) - на Сытном рынке; к последней в праздник Тихвинской Божией Матери шел крестный ход. С 1910 при храме действовало Братство ревнителей православия во имя Христа Распятого во главе с известным миссионером Д. И. Боголюбовым, а с 1914 - миссионерское братство Воскресения Христова, первое такого рода в городе. Работало также благотворительное общество, содержавшее женскую богадельню и приют, общество трезвости, издававшее журнал "Трезвые всходы".

Последним (с 1915) настоятелем церкви был прот. Николай Никанорович Сперанский, расстрелянный в 1918 году.

Име. № подл. Подп. и дата. Подп. и дата. Име. № дубл. Име. № инв. № Подп. и дата

Ли	Изм.	№ докум.	Подп.	Дата

305/12/2020-2021-ТО

Лист

21

Епархиальный архитектор А. П. Аплаксин по заказу Союза русского народа разработал в 1912 проект Дома просветительных учреждений (в честь 300-летия Дома Романовых) с Никольской церковью на 600 человек на втором этаже. Его предполагалось возвести вблизи Матфиевской церкви, но из-за начавшейся войны проект остался на бумаге.

В конце 1919 на Б. Пушкарской ул., 57а, был открыт молитвенный дом, приписанный к храму. В нем поставили иконостас, взятый из упраздненной Спасской церкви.

В 1923 старинная церковь получила статус обновленческого собора. Закрыта в мае 1932 и взорвана тем же летом; теперь на этом месте находится сквер с возвышением от остатков старинного здания. В 2001 возникла инициатива поставить в этом сквере памятную часовню. В следующем году установлен поклонный крест; в 2008 проведены раскопки фундамента.

Нынешний сквер был разбит и благоустроен в 30-х гг. XX в.

1.3. Картографический анализ

Первые картографические данные о заселении территории Приневья отражаются в шведских картах XVII начала XVIII вв. На плане Бергенгейма 1676 г. исследуемый участок расположен в восточной оконечности Петроградского острова, на самом острове отмечены поселения, приуроченные к берегам Невы, участок обследования находится восточнее поселения Bjorkenholms Hoff (рис. 4).

На плане, снятом еще до основания города в 1698 г. на участке обозначена низменная пустынная местность без каких-либо построек южнее единственного отмеченного на острове селения – хутора Людеборга (рис. 5).

Планы и карты первой четверти XVIII в. носят условный характер в силу того, что большинство из известных планов являются не фактическими, а отображают проектные варианты планировки города.

Одним из первых топографически точных планов города этого времени является план, созданный И.Б. Зихгеймом, по заданию «Комиссии о Санкт-Петербургском строении» в 1738 г. На данном плане территория обследования

Подп. и дата
Взам. инв. №
Изм. № дубл.
Подп. и дата
Изм. № подл.

Ли	Изм.	№ докум.	Подп.	Дата

расположена на большой неосвоенной площади с отмеченной в центре церковью (рис. 6).

На наиболее подробном плане из Атласа Петербурга 1798 г. на участке обследования отмечены две церкви (рис. 7).

В 1828 г. было принято новое административное деление города и его территория разделилась на 13 частей, с самостоятельной нумерацией домов и участков от 1 до 1000. К 1828 г. был составлен план Петербурга по результатам съемок 20-х гг. Данная карта является самым крупномасштабным из всех опубликованных общедоступных планов за всю историю картографирования города. На нем наиболее точно показаны: здания, дворы, решетки, тротуары, реки, протоки, верстовые столбы, каналы, пруды, растительность, аллеи, цветники, болота. Исходя из этого плана, на участке обследования располагалась церковь Пр. Богородицы, западнее церкви отмечены постройки, ось улиц совпадает с современными (рис. 9).

Исходя из архивных планов XIX в. территория церкви и прилегающей местности была плотно застроена хозяйственными постройками (10-12). К настоящему времени, исследуемый участок представляет собой сквер с курганом на месте последней Матвеевской церкви.

1.5. Выводы

- В ходе архивно-библиографических исследований установлено, что непосредственно на территории исследуемого участка выявлены объекты археологического наследия – фундамент Матвеевской церкви. (Церковь апостола Матфея и Покрова Пресвятой Богородицы (фундамент). Датировка: 1790-1800-х – конец 1932 г. (сносена). Автор – архитектор Л.И. Миллер. Основание: приказ председателя КГИОП № 15 от 20.02.2001)

- Согласно картографическому анализу, участок обследования начал застраиваться с середины XIX в., до этого времени квартал ограниченный Казарменным пер., Пинским пер., Петроградской наб. и ул. Чапаева представлял собой обширное свободное пространство, отведенное под сельскохозяйственные земли.

Изм. № подл. Подп. и дата. Изм. № дубл. Изм. № и др. Подп. и дата. Изм. № подл.

Ли	Изм.	№ докум.	Подп.	Дата

305/12/2020-2021-ТО

Лист

23

2. ФИЗИКО-ГЕОГРАФИЧЕСКАЯ ХАРАКТЕРИСТИКА РАЙОНА РАБОТ

Санкт-Петербург находится в пределах Приневской низменности, на прилегающем к устью реки Невы побережье Невской губы Финского залива и многочисленных островах Невской дельты. Высота местности над уровнем моря центральных районов города – 1 – 5 м. Рельеф местности сформировался под воздействием ледника, а также абразионной и аккумулятивной деятельности Литоринового моря и позднее реки Невы и ее притоков. На территории центральной части города выделены три террасы Литоринового моря, уступами, спускающимися по направлению к Финскому заливу. Каждая из террас имеет отличия в строении почвенного покрова и его компонентном составе. Исторический центр города расположен на первой, наиболее низкой, Литориновой морской террасе, которая расчленена рукавами реки Невы, образующими с островами обширную дельту. В естественном почвенном покрове дельты Невы абсолютно доминировали аллювиальные серогумусовые глеевые почвы.

Петроградский район - административно-территориальная единица Санкт-Петербурга. Расположен на островах в северной и северо-западной части дельты реки Невы. Граничит с Приморским, Выборгским, Василеостровским и Центральным районами.

Петроградский остров (Фомин остров, фин. Koivusaari: Берёзовый остров) - остров в устье Невы, в Петроградском районе Санкт-Петербурга. Самый большой остров Петроградской стороны. Длина - 4,2 км, ширина - 2,5 км. Площадь - 635 га. Соединён Троицким мостом с Центральным районом, Биржевым и Тучковым - с Васильевским островом, Мало-Петровским - с Петровским островом, Лазаревским и Большим Крестовским - с Крестовским островом, Сампсониевским и Гренадерским - с Выборгской стороной, семью небольшими мостами через Карповку - с Аптекарским островом. Площадь Петроградского района 24 км². Население 134 787 тыс. человек.

Име. № подл.	Подп. и дата	Име. № дубл.	Взам. инв. №	Подп. и дата	Ли	Изм.	№ докум.	Подп.	Дата	305/12/2020-2021-ТО	Лист
											25

- рекультивацию шурфов.

Применялся стандартный набор методов, используемых при археологических разведках: предварительные архивно-библиографические изыскания, визуальный осмотр местности, осмотр обнажений культурного слоя, поиск подъемного материала, шурфовка. Натурные полевые исследования проводились в виде осуществления пеших маршрутов на территории земельного участка. Для обследования линейного земельного участка в качестве осевой линии использовались границы проектируемого объекта, предоставленные заказчиком.

В ходе проведения обследования проводилась фотофиксация территории. При прохождении маршрутов с целью обнаружения выходов культурного слоя и артефактов осматривались встречающиеся обнажения грунта естественного и антропогенного происхождения. На перспективных для обнаружения памятников археологии участках производилась закладка шурфов, ориентированных по сторонам света, направленных на поиск культурного слоя и древних артефактов. Количество и места расположения шурфов были обусловлены геоморфологическим состоянием местности и степенью освоенности обследуемой территории, и определялось с таким расчетом, чтобы обеспечить полное выявление и определение границ всех объектов археологического наследия, попадающих в пределы обследуемых земельных участков, с учетом историко-библиографических изысканий и существующих методических рекомендаций 1 шурф на 1 км (при линейных обследованиях). Размеры шурфов – 2х2 м. Разборка грунта в процессе шурфовки производилась вручную по стратиграфическим слоям с разнородными культурными прослойками и соответствующим им общим планиграфическим горизонтам фиксации. Для выявления структуры плотных поверхностей и удаления грунта в стесненных условиях при расчистке использовались щетки, кисти и совки. Глубина шурфов включала всю толщу напластований, осуществлялась контрольная прокопка верхней части археологически стерильного слоя, подстилающего почвенный горизонт (материка). Все разведочные шурфы,

Изм. № подл. Подп. и дата

Изм. № подл.	Изм.	№ докум.	Подп.	Дата

документировались, в том числе фотографически, и фиксировались дневниковыми записями. При фиксации находок и объектов в культурном слое, вычерчивании планов горизонтов снятия, профилей бортов шурфов и разрезов использовалась разработанная в ИИМК РАН в 2010 г. методика электронной фиксации и совмещённый с ней программный комплекс. Чертежи планов и стратиграфических профилей были выполнены при помощи системы автоматизированного проектирования и черчения (САПР) с использованием методов фотограмметрии. Для картирования рекогносцировочных шурфов, выявленных объектов и общевидовых фотографий ландшафтной ситуации использованы имеющиеся в распоряжении экспедиции растровые карты масштаба 1:50000 и 1:100000 в формате JPG, а также топографический план масштаба 1:500 в формате DWG, предоставленный заказчиком. Привязка шурфов и зачисток на участках землеотводов к системе мировых координат произведена с помощью портативных приборов глобального позиционирования Garmin MONTANA. Географические координаты (широта, долгота), определенные в зависимости от внешних условий приема с точностью 5-20 м с помощью встроенных в геоинформационную систему QGIS программных алгоритмов переведены в местную систему координат МСК-1964. Основные этапы работ фиксировались с помощью цифровых фотоаппаратов с разрешением не менее 5 Мрх. Для указания масштаба и ориентации по сторонам света при фотографировании использовался набор телескопических реек длиной 4 м с сантиметровыми делениями, двухцветная стрелка «север». Все высотные отметки на планах и разрезах представлены в Балтийской системе высот (далее БС). После окончания разведочных работ все шурфы рекультивировались, что подтверждается фотографически.

Име. № подл.	Подп. и дата	Име. № дубл.	Взам. инв. №	Подп. и дата	Ли	Изм.	№ докум.	Подп.	Дата	305/12/2020-2021-ТО	Лист
											29

4. ПОЛЕВЫЕ ИССЛЕДОВАНИЯ

Территория обследования расположена в центральной части Санкт-Петербурга, в центральной части Петроградского района, в границах Матвеевского сада.

Рельеф территории обследования, спланированный относительно ровный с небольшим плавным понижением уровня дневной поверхности на восток. Высотные отметки колеблются от 3.654 м БС до 2.80 м БС. (рис. 19).

Исследуемая трасса проектируемой сети тянется вдоль набивных дорожек и по газону.

В виду результатов историко-архивных изысканий и согласно изложенным выше обстоятельствам, было решено заложить археологические шурфы в местах свободных от застроек, вне охранной зоны подземных коммуникаций на месте проектируемых опор. При совмещении исторических, архивных планов с современной топографической ситуацией были выбраны места, не подвергающиеся хозяйственному освоению на протяжении XIX в. (согласно архивным планам), с целью проследить возможные сохранившиеся захоронения 30-х гг. XVIII в. на бывшей при церковной территории относительно первых храмов у которых погребали умерших.

Шурф 1

Рис. 13, 26-38.

Шурф 1 заложен в юго-западной части сквера, на месте проектируемой опоры 56, в 15, 2 м на север от трассы улицы Ленина.

Размеры шурфа составили 2x2 м, максимальная глубина (с учетом контрольного прокопа материка) – 2 м, площадь – 4 кв.м., ориентация - по сторонам света.

Дневная поверхность шурфа находилась на отметке 3.46 м БС. Были зафиксированы: планиграфия, объекты, разрезы стенок шурфа и прослежена следующая стратиграфия напластований:

Име. № подл.	Подп. и дата	Име. № дубл.	Взам. инв. №	Подп. и дата

Ли	Изм.	№ докум.	Подп.	Дата

305/12/2020-2021-ТО

Лист

30

Слой достаточно однородный, ярко выраженный, в западной части шурфа читается прокоп с заполнением выпележащих техногенных подсыпок. В слое были вскрыты фрагменты деревянных столбовых конструкций в южной стенке шурфа.

7. Материк – Светлая влажная супесь – видимая мощность до 0,60 м.

Стратиграфия шурфа представляет собой слои, образующие современную дневную поверхность, перекрывающие подсыпки, нивелирующие и поднимающие уровень дневной поверхности относительно предыдущего этапа освоения территории.

Выявленные свидетельства техногенной подсыпки поверхности в ходе благоустройства рассматриваемой территории не содержат научно-значимой информации. Литологически выраженный культурный слой отсутствует.

После окончания работ шурф был рекультивирован.

Координаты центра шурфа 1:

№ точки	МСК-1964		WGS 84	
	N	E	N	E
1	97063.21	113291.13	59.960870792	30.308286585

Шурф 2

Рис. 13, 39-50.

Шурф 2 заложен в восточной части территории обследования на месте проектируемой опоры 3. Дневная поверхность шурфа представлена газоном.

Размеры шурфа составили 2x2 м, максимальная глубина (с учетом контрольного прокопа материка) – 1,80 м, площадь – 4 кв. м., ориентация - по сторонам света.

Поверхность шурфа находилась на отметке 3.49 м БС. Были зафиксированы: планиграфия, объекты, разрезы стенок шурфа и прослежена следующая стратиграфия напластований:

1. Дерн и плотно утрамбованный гуммузированный грунт – мощность до 0,10 м. Современная дневная поверхность и естественная гумусовая почва.

Подп. и дата

Взам. инв. №

Инв. № дубл.

Подп. и дата

Инв. № подл.

Ли	Изм.	№ докум.	Подп.	Дата

305/12/2020-2021-ТО

Лист

32

2. Мешаная аморфная серо-коричневая супесь со строительным мусором и прослойкой кирпичного боя – мощность до -0,70 м. Слой не однородный, включал в себя большое количество кирпичного боя и целых клейменных форм периода XIX в., в том числе огнеупорных иностранных кирпичей. Из слоя происходят 11 единиц археологического материала, в том числе фрагменты сероглиняных гончарных сосудов со следами нагара, две монеты медного сплава, вероятно, относимые к XIX в., фрагмент лыковой веревки (пояса?), ружейный кремль (рис. 49-50).

Данный слой можно характеризовать как мешаный культурный слой концом XVIII-нач. XIX в., нарушенный хозяйственной деятельностью во второй половине XIX в. в период активной хозяйственной деятельности в пределах церковной территории.

3. После расчистки мощного слоя подсыпки, была выявлена прослойка мешаной гумусированной коричнево супеси с включениями материковой светлой супеси – мощность до 0,20 м – данный слой встречается повсеместно на территории Петроградской стороны и может характеризоваться как период выравнивания и поднятия уровня дневной поверхности в период активного освоения местности в XVIII в.

4. Под описанной пачкой техногенных слоев был выявлен слой темно-коричневого гумусированного суглинка.

5. Темно-коричневый гумусированный суглинок – мощность до 0,30 м. Слой достаточно однородный, ярко выраженный, в западной части шурфа читается прокоп с заполнением вышележащих техногенных подсыпок. В слое были вскрыты фрагменты деревянных столбовых конструкций в южной стенке шурфа.

6. Материк – Светлая влажная супесь – видимая мощность до 0,60 м. Стратиграфия шурфа представляет собой слои, образующие современную дневную поверхность, перекрывающие подсыпки, нивелирующие и поднимающие уровень дневной поверхности относительно предыдущего этапа освоения территории.

Име. № подл.	Подп. и дата	Име. № дубл.	Взам. инв. №	Подп. и дата	Ли	Изм.	№ докум.	Подп.	Дата	305/12/2020-2021-ТО	Лист
											33

В южном борту шурфа был прослежен угол деревянного короба, уходящий в материковую поверхность, аналогичный коробу в шурфе 1. В северо-западном углу шурфа была расчищена столбовая яма.

Выявленные свидетельства техногенной подсыпки поверхности в ходе благоустройства рассматриваемой территории не содержат научно-значимой информации. Литологически выраженный культурный слой отсутствует.

После окончания работ шурф был рекультивирован.

Таб. 1. Координаты поворотных точек шурфа 2

№ точки	МСК-1964		WGS 84	
	N	E	N	E
1	97075.27	113390.3	59.960974883	30.31006271

Име. № подл.	Подп. и дата	Име. № дубл.	Взам. инв. №	Подп. и дата	305/12/2020-2021-ТО	Лист


ЗАКЛЮЧЕНИЕ

В рамках проведения научно-исследовательских археологических работ в виде историко-культурного научного археологического обследования (разведки) с целью проведения государственной историко-культурной экспертизы земельного участка при реконструкции наружного освещения с внедрением энергосберегающего и энергетически эффективного оборудования и прокладке КЛ-0,4 кВ объекта: "Матвеевский сад" был обследован земельный участок протяженностью 1,3 км, заложено 2 шурфа размерами 2x2 м, общей площадью 8 кв. м.

Стратиграфия шурфов 1-2 представлена слоями, образующими современную дневную поверхность, перекрывающими подсыпками, нивелирующими и поднимающими уровень дневной поверхности относительно предыдущего этапа освоения территории. Выявленные свидетельства техногенной подсыпки поверхности в ходе благоустройства рассматриваемой территории не содержат научно-значимой информации. Литологически выраженный культурный слой отсутствует. Археологический материал представлен предметами в количестве 72 единиц. После завершения камерального этапа работ, коллекция предметов будет передана в музейный фонд РФ.

Объекты археологического наследия и признаки наличия объектов археологического наследия в заложенных шурфах не обнаружены.

Таким образом, на земельном участке при реконструкции наружного освещения с внедрением энергосберегающего и энергетически эффективного оборудования и прокладке КЛ-0,4 кВ объекта: "Матвеевский сад", объекты культурного наследия, включенные в Единый Государственный реестр памятников истории культуры Российской Федерации, отсутствуют. Объектов культурного (археологического) наследия не выявлено. Объекты, обладающие признаками объекта культурного наследия, отсутствуют.

 А.В. Поляков, д. и. н.

Изн. № подл	Подп. и дата	Изн. № дубл.	Взам. инв. №	Подп. и дата	305/12/2020-2021-ТО	Лист
Ли	Изм.	№ докум.	Подп.	Дата		35

СПИСОК ИЛЛЮСТРАЦИЙ

Рис. 1. СПб-2021. Петроградский район, Матвеевский сад. Участок обследования на карте Санкт-Петербурга (OSM)

Рис. 2. СПб-2021. Петроградский район, Матвеевский сад. Участок обследования на фрагменте карты Петроградского района (OSM)

Рис. 3. СПб-2021. Петроградский район, Матвеевский сад. Участок обследования на космоснимке Google

Рис. 4. Участок обследования на фрагменте карты «бывших губерний Иван-Города, Яма, Капорья и Нэтеборга», авторства Бергенгейма 1676 г.

Рис. 5. Участок обследования на фрагменте «Плана местности, занимаемой ныне С-Петербургом, снятый в 1698 году до завоевания ее Петром Великим, с показанием существующих на ней шведских укреплений»

Рис. 6. Участок обследования на фрагменте «Плана Санкт-Петербурга 1738 года Зихгейма»

Рис. 7. Участок обследования на фрагменте карты из «Атласа Санкт-Петербурга» 1798 г.

Рис. 8. Участок обследования на фрагменте карты 1828 г. авторства Шуберта

Рис. 9. Участок обследования на фрагменте карты «Подробной топографической карты Петербургской губернии» 1890 г.

Рис. 10. План места, принадлежащего церкви Св. Апостола Матфея. 1868 г. ЦГИА СПб. Фонд 513. Опись 102. Дело 8101

Рис. 11. План места, принадлежащего церкви Св. Апостола Матфея. 1883 г. ЦГИА СПб. Фонд 513. Опись 102. Дело 8101

Рис. 12. План места, принадлежащего церкви Св. Апостола Матфея. 1913 г. ЦГИА СПб. Фонд 513. Опись 102. Дело 8101

Рис. 13. Топографический план местности с показанием место заложения археологических шурфов (план предоставлен заказчиком)

Рис. 14. СПб-2021. Петроградский район, Матвеевский сад. Общий вид участка обследования. Точка фотофиксации 1. Вид с юга

Рис. 15. СПб-2021. Петроградский район, Матвеевский сад. Общий вид участка обследования. Точка фотофиксации 2. Вид с юга

Рис. 16. СПб-2021. Петроградский район, Матвеевский сад. Общий вид участка обследования. Точка фотофиксации 3. Вид с юго-запада

Име. № подл.	Подл. и дата	Име. № дубл.	Взам. инв. №	Подл. и дата	Ли	Изм.	№ докум.	Подп.	Дата	305/12/2020-2021-ТО	Лист
											37

Рис. 17. СПб-2021. Петроградский район, Матвеевский сад. Общий вид участка обследования. Точка фотофиксации 4. Вид с севера

Рис. 18. СПб-2021. Петроградский район, Матвеевский сад. Общий вид участка обследования. Точка фотофиксации 5. Вид с юго-запада

Рис. 19. СПб-2021. Петроградский район, Матвеевский сад. Общий вид участка обследования. Точка фотофиксации 6. Вид с запада

Рис. 20. СПб-2021. Петроградский район, Матвеевский сад. Общий вид участка обследования. Точка фотофиксации 7. Вид с востока

Рис. 21. СПб-2021. Петроградский район, Матвеевский сад. Общий вид участка обследования. Точка фотофиксации 8. Вид с востока

Рис. 22. СПб-2021. Петроградский район, Матвеевский сад. Общий вид участка обследования. Точка фотофиксации 9. Вид с севера

Рис. 23. СПб-2021. Петроградский район, Матвеевский сад. Общий вид участка обследования. Точка фотофиксации 10. Вид с севера

Рис. 24. СПб-2021. Петроградский район, Матвеевский сад. Общий вид участка обследования. Точка фотофиксации 11. Вид с запада

Рис. 25. СПб-2021. Петроградский район, Матвеевский сад. Общий вид участка

Рис. 26. СПб-2021. Петроградский район, Матвеевский сад. Общий вид участка обследования. Шурф 1. Общий вид до начала работ. Вид с юга

Рис. 27. СПб-2021. Петроградский район, Матвеевский сад. Шурф 1. Фиксация по уровню выявления пятна ямы. Вид с юга

Рис. 28. СПб-2021. Петроградский район, Матвеевский сад. Шурф 1. Фиксация по уровню материковой поверхности. Вид с востока

Рис. 29. СПб-2021. Петроградский район, Матвеевский сад. Шурф 1. Стратиграфия северной стенки. Вид с юга

Рис. 30. СПб-2021. Петроградский район, Матвеевский сад. Стратиграфия западной стенки. Вид с севера

Рис. 31. СПб-2021. Петроградский район, Матвеевский сад. Стратиграфия восточной стенки. Вид с запада

Рис. 32. СПб-2021. Петроградский район, Матвеевский сад. Стратиграфия южной стенки. Вид с севера

Рис. 33. СПб-2021. Петроградский район, Матвеевский сад. Шурф 1. Фиксация выбранной ямы и угла деревянного короба по уровню материковой поверхности. Вид с севера

Рис. 34. СПб-2021. Петроградский район, Матвеевский сад. Шурф 1. Общий вид участка обследования. Рекультивация. Вид с юга

Подп. и дата

Взам. инв. №

Изм. № дубл.

Подп. и дата

Изм. № подл.

Ли	Изм.	№ докум.	Подп.	Дата

305/12/2020-2021-ТО

Лист

38

Рис. 35. СПб-2021. Петроградский район, Матвеевский сад. Шурф 1. Чертежи. Планиграфия

Рис. 36. СПб-2021. Петроградский район, Матвеевский сад. Чертежи. Стратиграфия

Рис. 37. СПб-2021. Петроградский район, Матвеевский сад. Шурф 1. Археологические находки.

Рис. 38. СПб-2021. Петроградский район, Матвеевский сад. Шурф 1. Археологические находки.

Рис. 39. СПб-2021. Петроградский район, Матвеевский сад. Общий вид участка обследования. Шурф 2. До начала работ. Вид с юга

Рис. 40. СПб-2021. Петроградский район, Матвеевский сад. Шурф 2. Фиксация уровню выявления материковой поверхности. Вид с юга

Рис. 41. СПб-2021. Петроградский район, Матвеевский сад. Шурф 2. Стратиграфия северной стенки. Вид с юга

Рис. 42. СПб-2021. Петроградский район, Матвеевский сад. Шурф 2. Стратиграфия восточной стенки. Вид с запада

Рис. 43. СПб-2021. Петроградский район, Матвеевский сад. Шурф 2. Стратиграфия южной стенки. Вид с севера

Рис. 44. СПб-2021. Петроградский район, Матвеевский сад. Шурф 2. Стратиграфия западной стенки. Вид с востока

Рис. 45. СПб-2021. Петроградский район, Матвеевский сад. Шурф 2. Фиксация по уровню материковой поверхности с выбранными ямами и контрольным прокопом материка. Вид с востока

Рис. 46. СПб-2021. Петроградский район, Матвеевский сад. Шурф 2. Общий вид участка обследования. Рекультивация

Рис. 47. СПб-2021. Петроградский район, Матвеевский сад. Шурф 2. Чертежи. Планиграфия

Рис. 48. СПб-2021. Петроградский район, Матвеевский сад. Шурф 2. Чертежи. Стратиграфия

Рис. 49. СПб-2021. Петроградский район, Матвеевский сад. Шурф 2. Археологический материал. 1- 4 – фрагменты красноглиняной круговой керамики; 5 – кремень ружейный; 6 – фрагмент фаянсового блюда; 7 – веревка льковая

Рис. 50. СПб-2021. Петроградский район, Матвеевский сад. Шурф 2. Археологический материал. 1 – монета медного сплава 1870-х гг.; 2- кирпич огнеупорный печной (конец XIX-нач. XX вв.)

Подп. и дата						305/12/2020-2021-ТО	Лист 39
Взам. инв. №							
Инв. № дубл.							
Подп. и дата							
Инв. № подл.							
Ли	Изм.	№ докум.	Подп.	Дата			

АЛЬБОМ ИЛЛЮСТРАЦИЙ

Име. № подл.	Подл. и дата	Име. № дубл.	Взам. инв. №	Подп. и дата	305/12/2020-2021-ТО					Лист
										40
Ли	Изм.	№ докум.	Подп.	Дата						



Рис. 1. СПб-2021. Петроградский район, Матвеевский сад. Участок обследования на карте Санкт-Петербурга (OSM)

Име. № подл.	Подп. и дата	Име. № дубл.	Взам. инв. №	Подп. и дата
Ли	Изм.	№ докум.	Подп.	Дата
305/12/2020-2021-ТО				Лист
				41

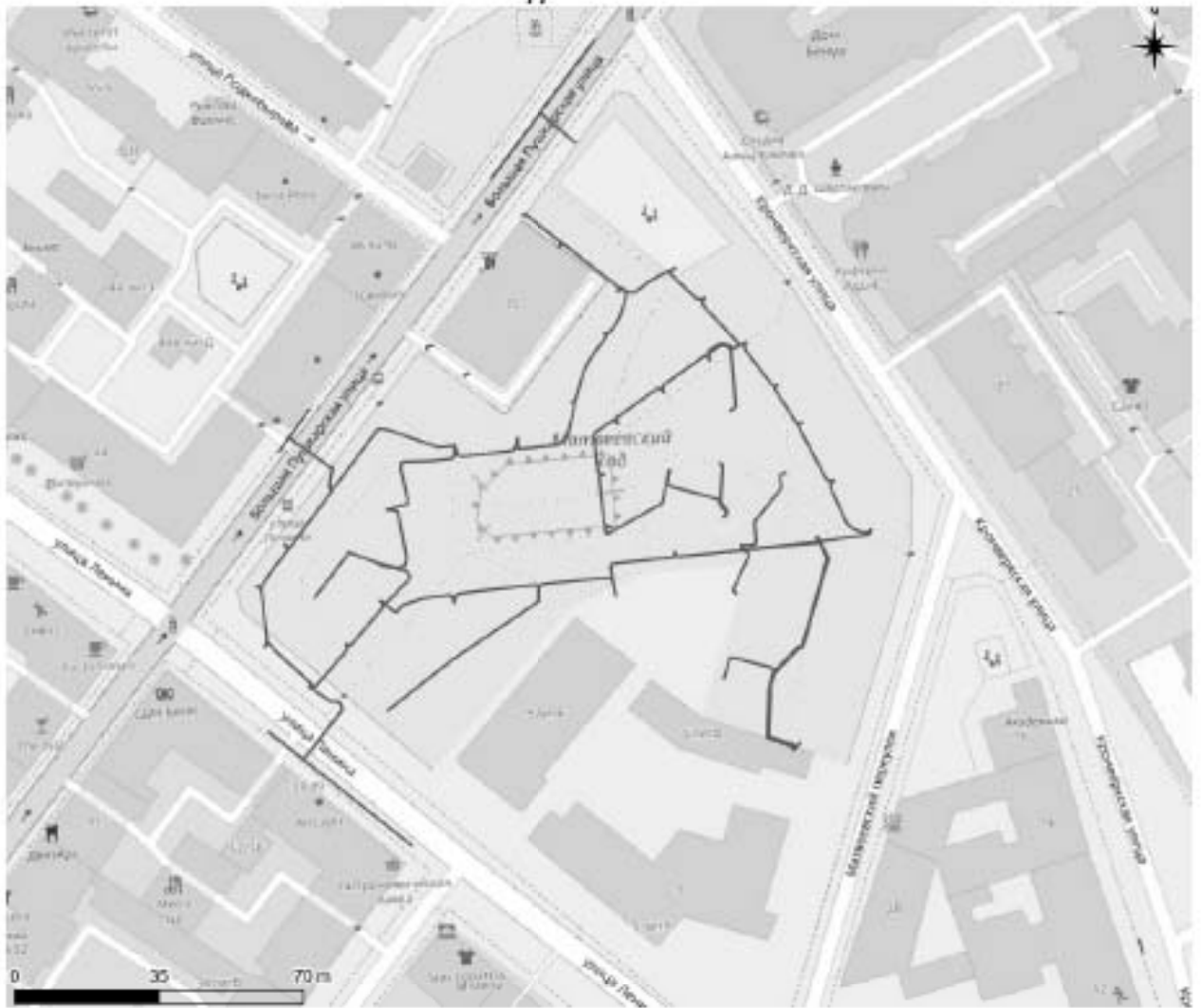


Рис. 2. СПб-2021. Петроградский район, Матвеевский сад. Участок обследования на фрагменте карты Петроградского района (OSM)

Име. № подлп	Подп. и дата	Име. № дубл.	Взам. инв. №	Подп. и дата

Ли	Изм.	№ докум.	Подп.	Дата

305/12/2020-2021-ТО

Лист

42



Рис. 3. СПб-2021. Петроградский район, Матвеевский сад. Участок обследования на космоснимке Google

Име. № подлп	Подп. и дата	Име. № дубл.	Взам. инв. №	Подп. и дата
Ли	Изм.	№ докум.	Подп.	Дата
305/12/2020-2021-ТО				Лист
				43



Рис. 4. Участок обследования на фрагменте карты «бывших губерний Иван-Города, Яма, Капорья и Нзтеборга», авторства Бергенгейма 1676 г.

Име. № подл.	Подл. и дата	Име. № дубл.	Взам. инв. №	Подл. и дата
Ли	Изм.	№ докум.	Подл.	Дата

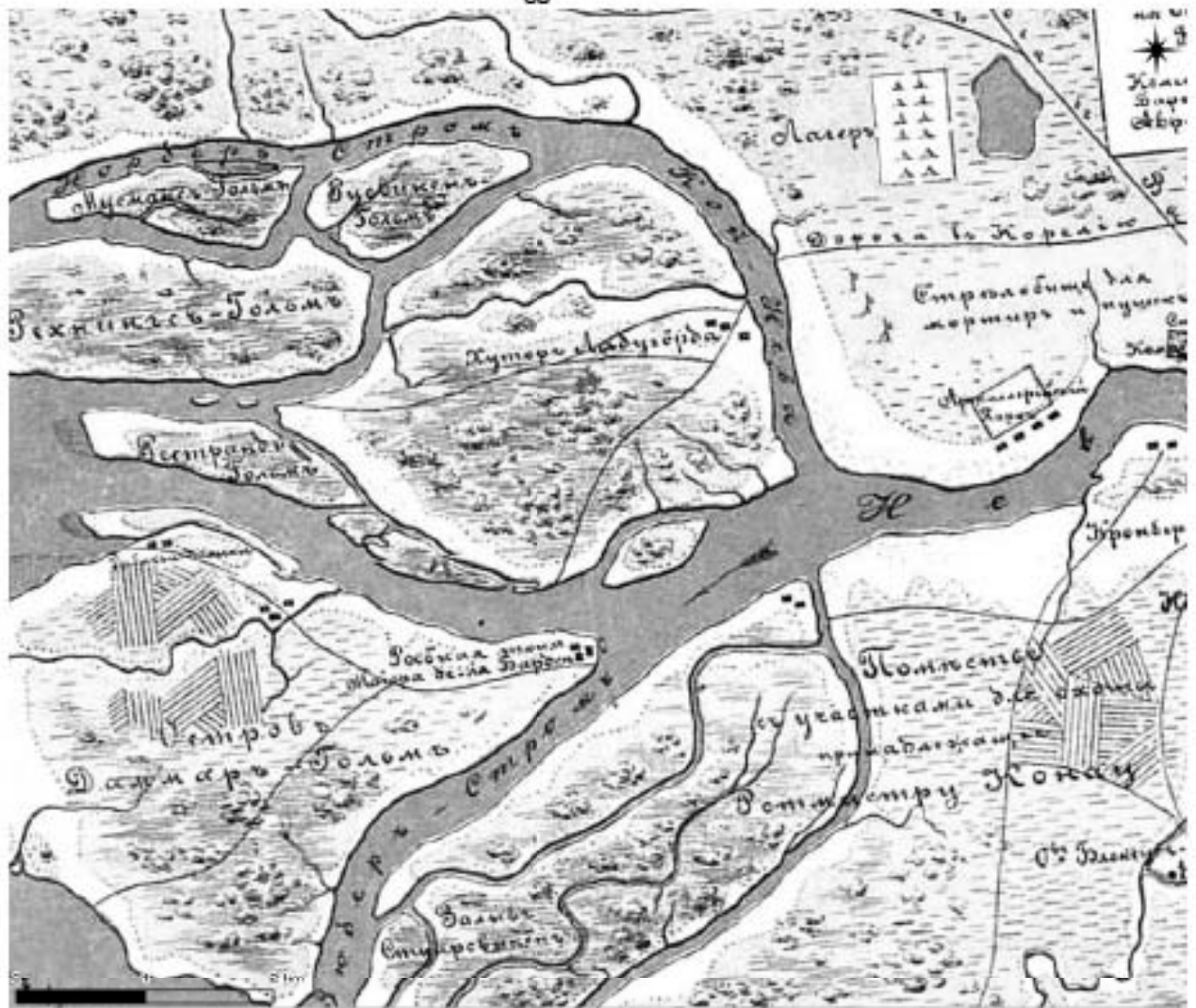


Рис. 5. Участок обследования на фрагменте «Плана местности, занимаемой ныне С-Петербургом, снятый в 1698 году до завоевания его Петром Великим, с показанием существующих на ней шведских укреплений»

Име. № подл.	Подл. и дата
Име. № дубл.	Взам. инв. №
Име. № подл.	Подл. и дата
Име. № дубл.	Взам. инв. №
Име. № подл.	Подл. и дата
Име. № дубл.	Взам. инв. №

Ли	Изм.	№ докум.	Подп.	Дата

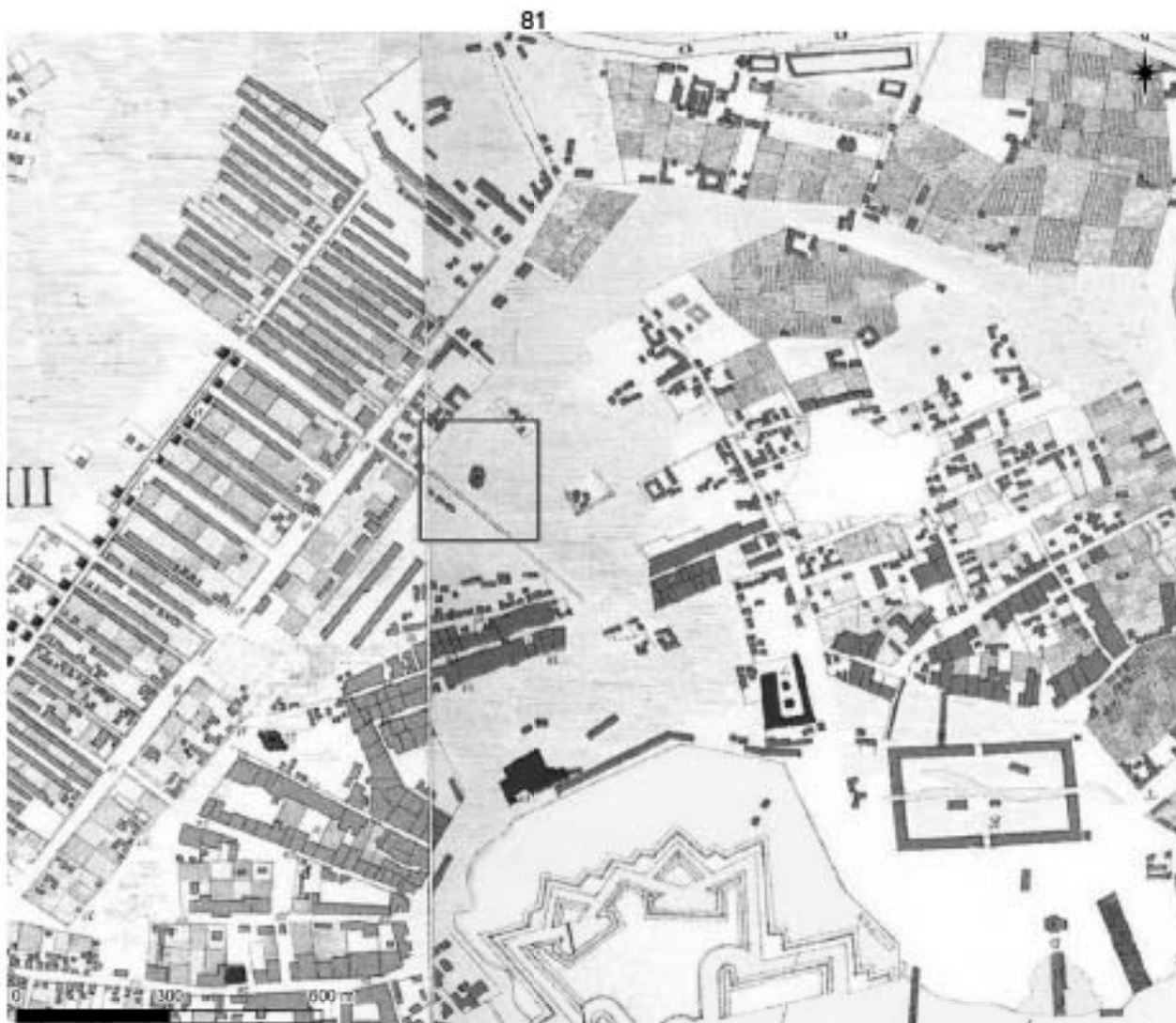


Рис. 6. Участок обследования на фрагменте «Плана Санкт-Петербурга 1738 года Зихгейма»

Име. № подл.	Подп. и дата	Име. № дубл.	Взам. инв. №	Подп. и дата

Ли	Изм.	№ докум.	Подп.	Дата

305/12/2020-2021-ТО

Лист

46



Рис. 7. Участок обследования на фрагменте карты из «Атласа Санкт-Петербурга» 1798 г.

Име. № подл.	Подл. и дата	Име. № дубл.	Взам. инв. №	Подп. и дата
Ли	Изм.	№ докум.	Подп.	Дата
305/12/2020-2021-ТО				Лист
				47

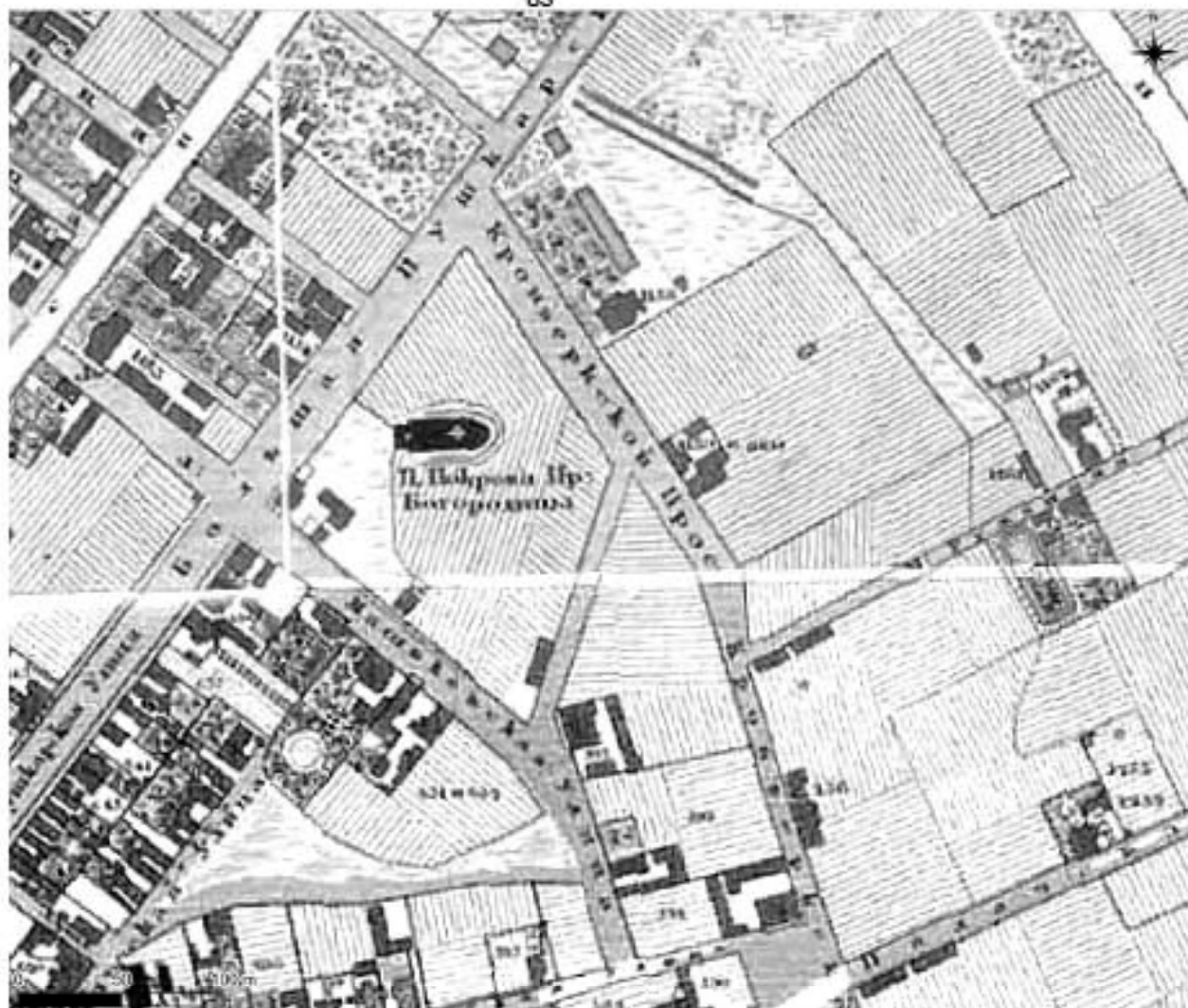


Рис. 8. Участок обследования на фрагменте карты 1828 г. авторства Шуберта

Подп. и дата

Взам. инв. №

Исх. № дубл.

Подп. и дата

Исх. № подл.

Ли	Изм.	№ докум.	Подп.	Дата

305/12/2020-2021-ТО

Лист

48



Рис. 9. Участок обследования на фрагменте карты «Подробной топографической карты Петербургской губернии» 1890 г.

Име. № подл.	Подп. и дата	Име. № дубл.	Взам. инв. №	Подп. и дата

Ли	Изм.	№ докум.	Подп.	Дата

305/12/2020-2021-ТО

Лист

49

ПЛАНЪ МѢСТА

принадлежаща Церкви Св. Апостола Матфея
 состоящая Петербургской Частной Гражданской
 по Матвеевской улице.

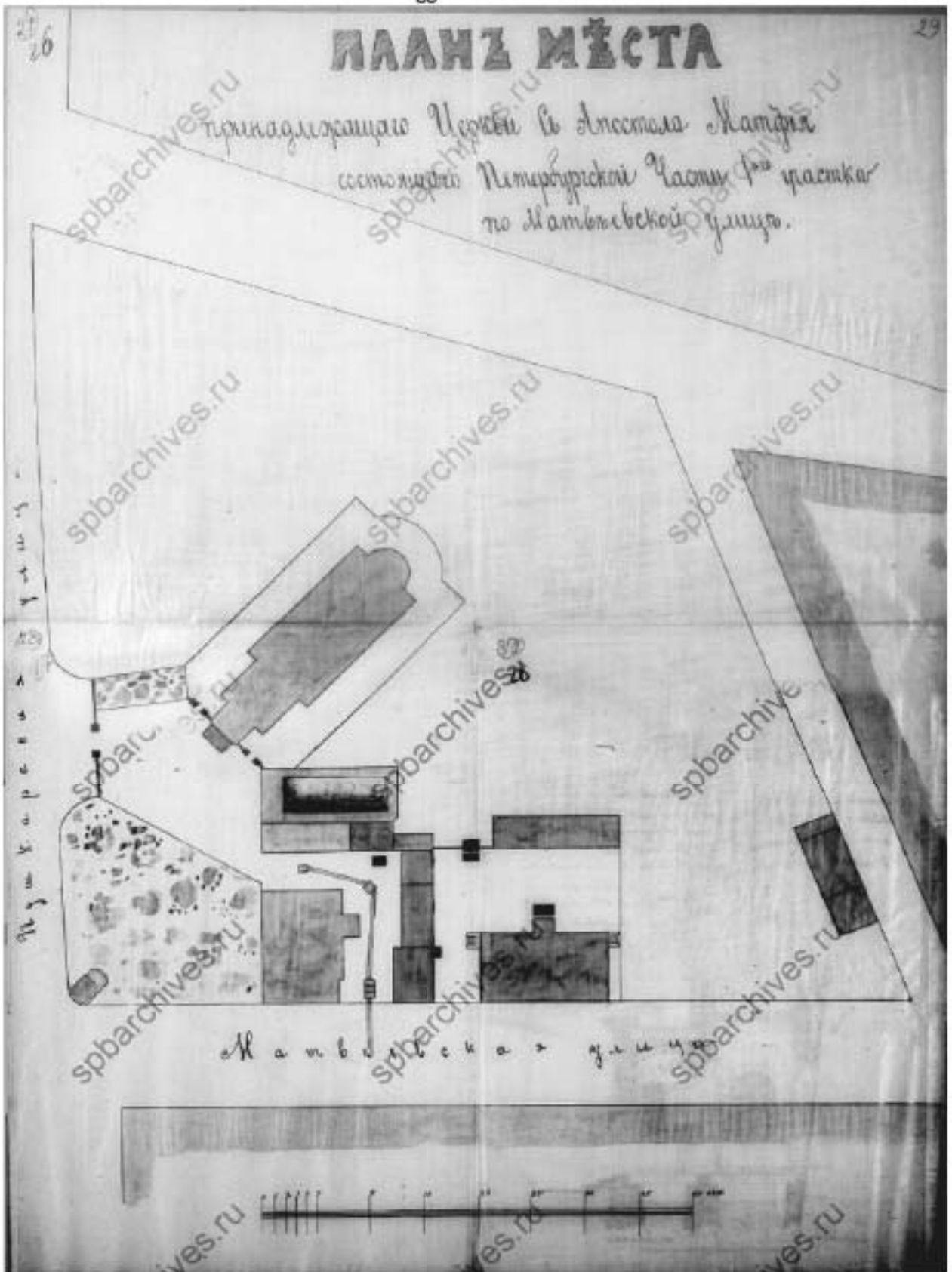


Рис. 10. План места, принадлежащего церкви Св. Апостола Матфея. 1868 г. ЦГИА СПб.
 Фонд 513. Опись 102. Дело 8101

305/12/2020-2021-ТО

Лист

50

Подп. и дата

Взам. инв. №

Инв. № дубл.

Подп. и дата

Инв. № подл.

Ли Изм. № докум. Подп. Дата

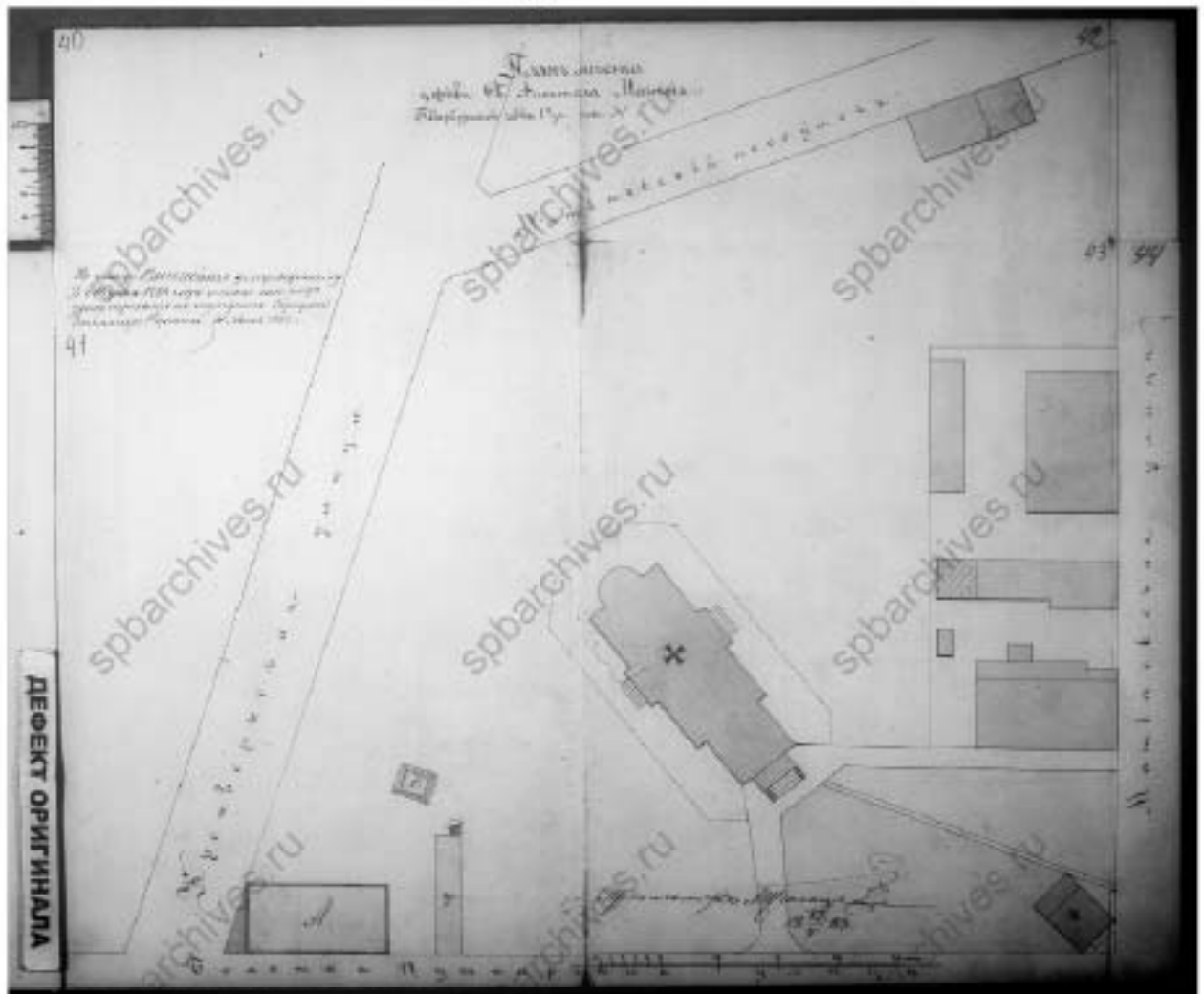


Рис. 11. План места, принадлежащего церкви Св. Апостола Матфея. 1883 г. ЦГИА СПб. Фонд 513. Опись 102. Дело 8101

Име. № подл.	Подл. и дата	Име. № дубл.	Взам. инв. №	Подп. и дата
Ли	Изм.	№ докум.	Подп.	Дата
305/12/2020-2021-ТО				Лист 51

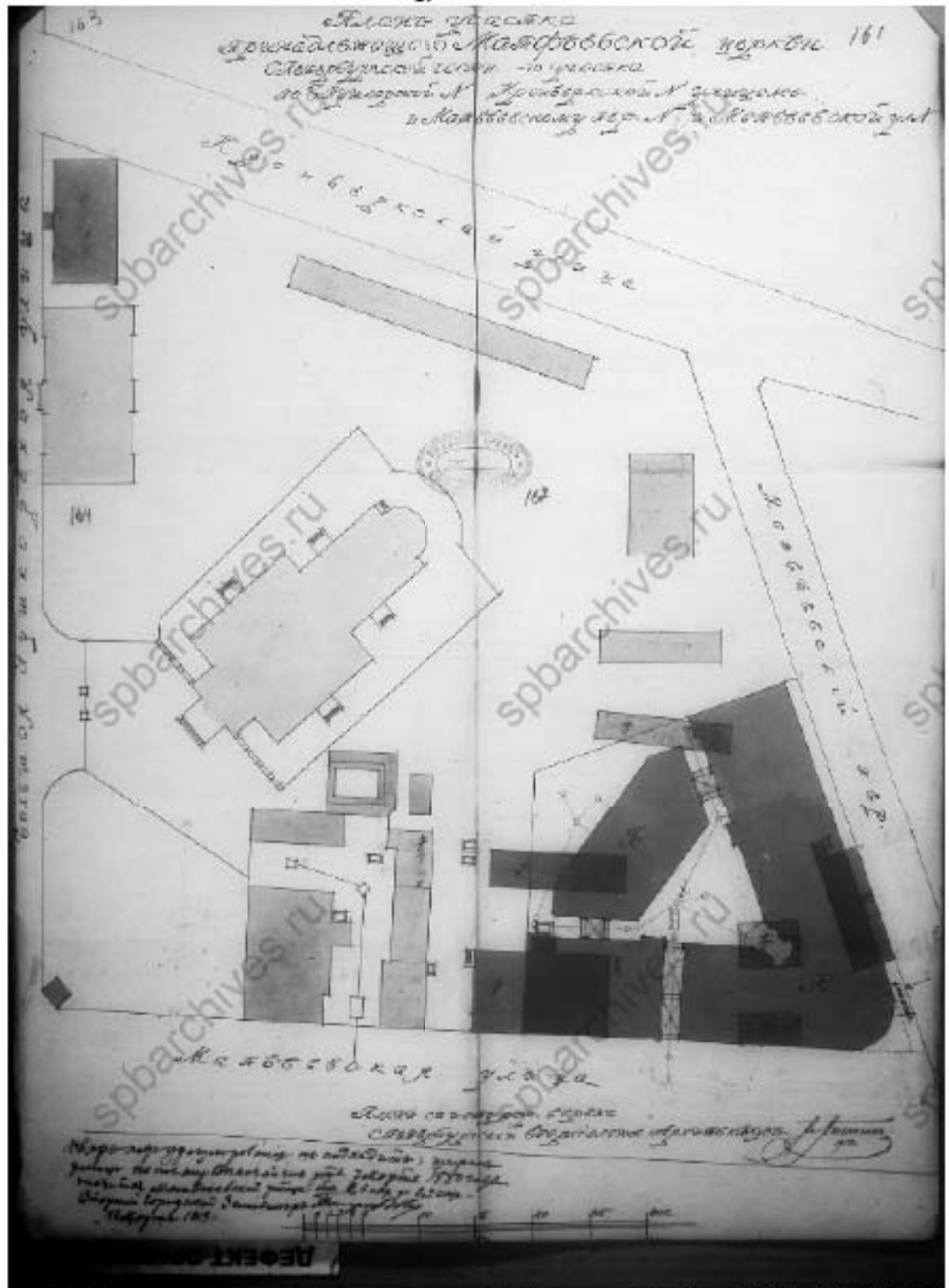


Рис. 12. План места, принадлежащего церкви Св. Апостола Матфея. 19*13 г. ЦГИА СПб. Фонд 513. Опись 102. Дело 8101

Име. № подл.	Подл. и дата
Име. № дубл.	Взам. инв. №
Име. № инв. №	Подл. и дата

Ли	Изм.	№ докум.	Подп.	Дата



Рис. 14. СПб-2021. Петроградский район, Матвеевский сад. Общий вид участка обследования.
Точка фотофиксации 1. Вид с юга



Рис. 15. СПб-2021. Петроградский район, Матвеевский сад. Общий вид участка обследования.
Точка фотофиксации 2. Вид с юга

Име. № подл.	Подл. и дата	Име. № дубл.	Взам. инв. №	Подп. и дата

Ли	Изм.	№ докум.	Подп.	Дата

305/12/2020-2021-ТО

Лист

54



Рис. 16. СПб-2021. Петроградский район, Матвеевский сад. Общий вид участка обследования.
Точка фотофиксации 3. Вид с юго-запада



Рис. 17. СПб-2021. Петроградский район, Матвеевский сад. Общий вид участка обследования.
Точка фотофиксации 4. Вид с севера

Име. № подл.	Подп. и дата
Име. № дубл.	Взам. инв. №
Подп. и дата	Подп. и дата

Ли	Изм.	№ докум.	Подп.	Дата

305/12/2020-2021-ТО

Лист

55



Рис. 18. СПб-2021. Петроградский район, Матвеевский сад. Общий вид участка обследования.
Точка фотофиксации 5. Вид с юго-запада



Рис. 19. СПб-2021. Петроградский район, Матвеевский сад. Общий вид участка обследования.
Точка фотофиксации 6. Вид с запада

Име. № подл.	Подп. и дата	Име. № дубл.	Взам. инв. №	Подп. и дата

Ли	Изм.	№ докум.	Подп.	Дата

305/12/2020-2021-ТО

Лист

56



Рис. 20. СПб-2021. Петроградский район, Матвеевский сад. Общий вид участка обследования.
Точка фотофиксации 7. Вид с востока



Рис. 21. СПб-2021. Петроградский район, Матвеевский сад. Общий вид участка обследования.
Точка фотофиксации 8. Вид с востока

Име. № подл.	Подп. и дата
Име. № дубл.	Взам. инв. №
Име. № дубл.	Подп. и дата
Име. № подл.	Подп. и дата

Ли	Изм.	№ докум.	Подп.	Дата

305/12/2020-2021-ТО

Лист

57



Рис. 22. СПб-2021. Петроградский район, Матвеевский сад. Общий вид участка обследования.
Точка фотофиксации 9. Вид с севера



Рис. 23. СПб-2021. Петроградский район, Матвеевский сад. Общий вид участка обследования.
Точка фотофиксации 10. Вид с севера

Подп. и дата

Взам. инв. №

Инв. № дубл.

Подп. и дата

Инв. № подл.

Ли	Изм.	№ докум.	Подп.	Дата

305/12/2020-2021-ТО

Лист

58



Рис. 24. СПб-2021. Петроградский район, Матвеевский сад. Общий вид участка обследования.
Точка фотофиксации 11. Вид с запада



Рис. 25. СПб-2021. Петроградский район, Матвеевский сад. Общий вид участка обследования.
Точка фотофиксации 11. Вид с запада

Име. № подлп	Подп. и дата	Име. № дубл.	Взам. инв. №	Подп. и дата

Ли	Изм.	№ докум.	Подп.	Дата

305/12/2020-2021-ТО

Лист

59



Рис. 26. СПб-2021. Петроградский район, Матвеевский сад. Общий вид участка обследования. Шурф 1. Общий вид до начала работ. Вид с юга



Рис. 27. СПб-2021. Петроградский район, Матвеевский сад. Шурф 1. Фиксация по уровню выявления пятна ямы. Вид с юга

Име. № подл.	Подл. и дата	Име. № дубл.	Взам. инв. №	Подп. и дата

Ли	Изм.	№ докум.	Подп.	Дата

305/12/2020-2021-ТО

Лист

60



Рис. 28. СПб-2021. Петроградский район, Матвеевский сад. Шурф 1. Фиксация по уровню материковой поверхности. Вид с востока



Рис. 29. СПб-2021. Петроградский район, Матвеевский сад. Шурф 1. Стратиграфия северной стенки. Вид с юга

Име. № подл.	Подл. и дата	Име. № дубл.	Взам. инв. №	Подп. и дата

Ли	Изм.	№ докум.	Подп.	Дата

305/12/2020-2021-ТО

Лист

61



Рис. 30. СПб-2021. Петроградский район, Матвеевский сад. Стратиграфия западной стенки.
Вид с севера



Рис. 31. СПб-2021. Петроградский район, Матвеевский сад. Стратиграфия восточной стенки.
Вид с запада

Име. № подл.	Подп. и дата	Име. № дубл.	Взам. инв. №	Подп. и дата

Ли	Изм.	№ докум.	Подп.	Дата

305/12/2020-2021-ТО

Лист

62



Рис. 32. СПб-2021. Петроградский район, Матвеевский сад. Стратиграфия южной стенки. Вид с севера



Рис. 33. СПб-2021. Петроградский район, Матвеевский сад. Шурф 1. Фиксация выбранной ямы и угла деревянного короба по уровню материковой поверхности. Вид с севера

Име. № подл.	Подп. и дата	Име. № дубл.	Взам. инв. №	Подп. и дата

Ли	Изм.	№ докум.	Подп.	Дата

305/12/2020-2021-ТО

Лист

63



Рис. 34. СПб-2021. Василеостровский район, Биржевая линия, д. 14. Шурф 1. Археологические находки. Кремьень ружейный, кресальный, заготовки сырья



Рис. 35. СПб-2021. Петроградский район, Матвеевский сад. Шурф 1. Общий вид участка обследования. Рекультивация. Вид с юга

Име. № подл.	Подп. и дата
Име. № дубл.	Взам. инв. №
Име. № подл.	Подп. и дата
Име. № подл.	Подп. и дата

Ли	Изм.	№ докум.	Подп.	Дата

305/12/2020-2021-ТО

Лист

64

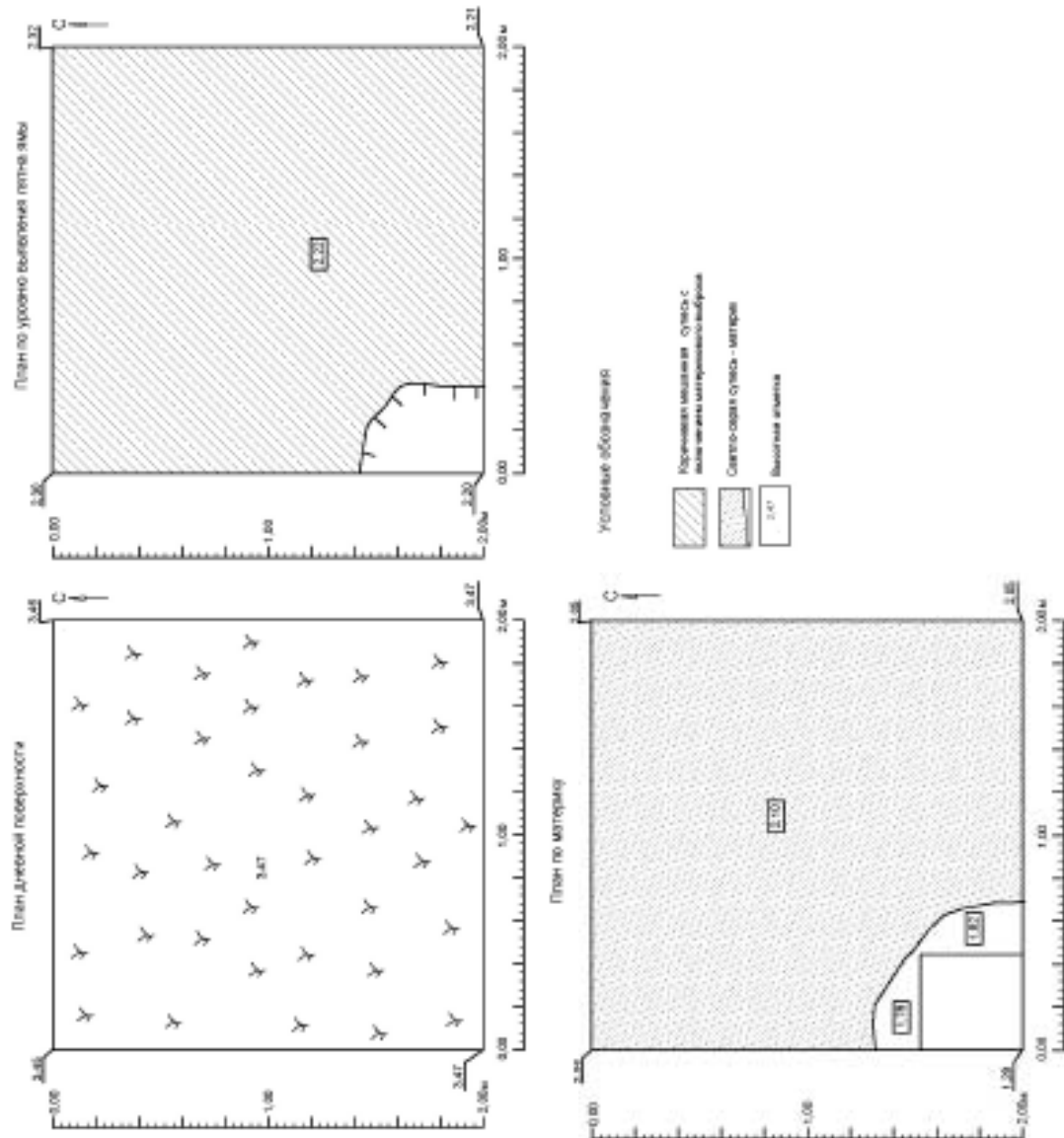


Рис. 36. СПб-2021. Петроградский район, Матвеевский сад. Шурф 1. Чертежи. Планиграфия




Рис. 37. СПб-202.1. Петрографический район, Маневский сад. Чертежи. Стратиграфия

Имя, № подл.	Роль в доме	Имя, № дича	Возраст, дата, №	Роль в доме	Имя, № подл.	Дата
--------------	-------------	-------------	------------------	-------------	--------------	------

№	Имя	№ докум.	Роль в.	Дата



Рис. 38. СП6-2021. Петроградский район, Матвеевский сад. Шурф 1. Археологические находки

Име. № подл. Подл. и дата
Име. № дубл.
Взам. инв. №
Подл. и дата

Ли	Изм.	№ докум.	Подп.	Дата




Рис. 39. СПб-2021. Петроградский район, Матвеевский сад. Шурф 1. Археологические находки

Име. № подл. Подп. и дата
Име. № дубл. Подп. и дата
Име. № инв. №
Име. № подл. Подп. и дата

Ли	Изм.	№ докум.	Подп.	Дата



Рис. 40. СПб-2021. Петроградский район, Матвеевский сад. Общий вид участка обследования. Шурф 2. До начала работ. Вид с юга



Рис. 41. СПб-2021. Петроградский район, Матвеевский сад. Шурф 2. Фиксация уровню выявления материковой поверхности. Вид с юга

Име. № подл.	Подл. и дата	Име. № дубл.	Взам. инв. №	Подп. и дата

Ли	Изм.	№ докум.	Подп.	Дата

305/12/2020-2021-ТО

Лист

69



Рис. 42. СПб-2021. Петроградский район, Матвеевский сад. Шурф 2. Стратиграфия северной стенки. Вид с юга



Рис. 43. СПб-2021. Петроградский район, Матвеевский сад. Шурф 2. Стратиграфия восточной стенки. Вид с запада

Име. № подл.	Подл. и дата	Име. № дубл.	Взам. инв. №	Подп. и дата

Ли	Изм.	№ докум.	Подп.	Дата

305/12/2020-2021-ТО

Лист

70



Рис. 44. СПб-2021. Петроградский район, Матвеевский сад. Шурф 2. Стратиграфия южной стенки. Вид с севера



Рис. 45. СПб-2021. Петроградский район, Матвеевский сад. Шурф 2. Стратиграфия западной стенки. Вид с востока

Име. № подлп	Подп. и дата	Име. № дубл.	Взам. инв. №	Подп. и дата

Ли	Изм.	№ докум.	Подп.	Дата

305/12/2020-2021-ТО



Рис. 46. СПб-2021. Петроградский район, Матвеевский сад. Шурф 2. Фиксация по уровню материковой поверхности с wybranными ямами и контрольным прокопом материка. Вид с востока



Рис. 47. СПб-2021. Петроградский район, Матвеевский сад. Шурф 2. Общий вид участка обследования. Рекультивация

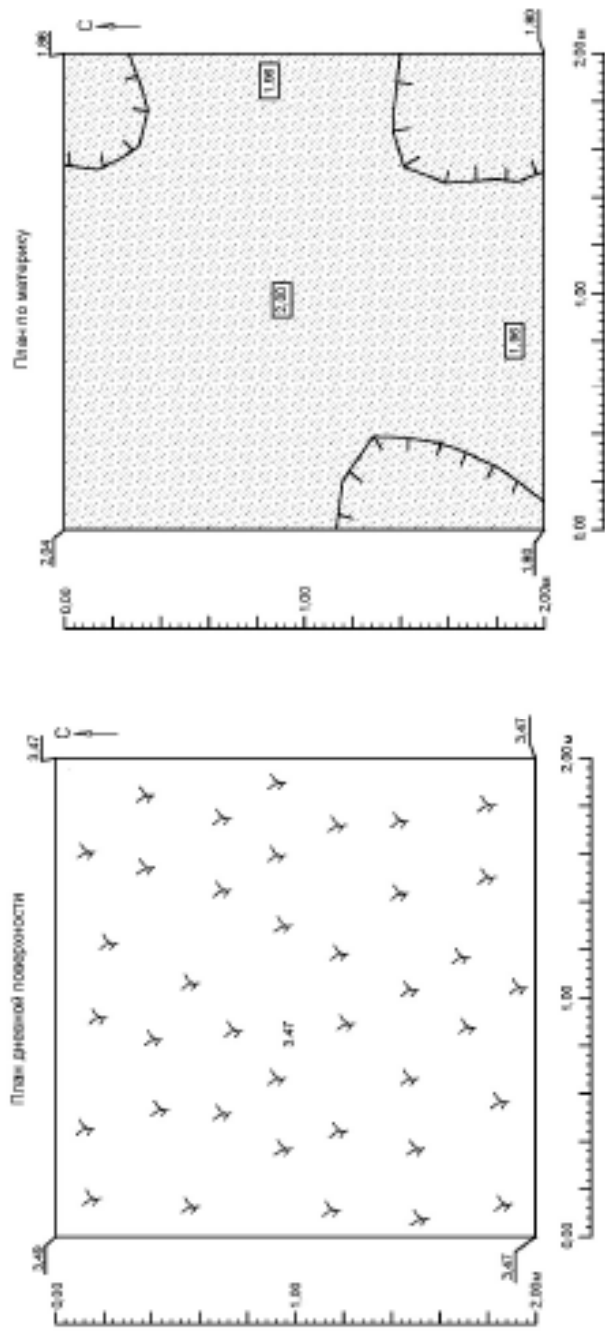
Име. № подл.	Подп. и дата	Име. № дубл.	Взам. инв. №	Подп. и дата

Ли	Изм.	№ докум.	Подп.	Дата

305/12/2020-2021-ТО

Лист

72



Условные обозначения

-  Светло-серая густая - материал
-  3.47
-  Высокая отметка

Рис. 48. СПБ-2021. Петроградский район, Матвеевский сад. Шурф 2. Чертеж. Планиграфия

Имя, № подр.	Роль в доку	Имя, № д/к	Дата, время, №	Роль в доку
--------------	-------------	------------	----------------	-------------

№	Имя	№ докум.	Роль в докум.	Дата
78				305/12/2020-2021-ТО

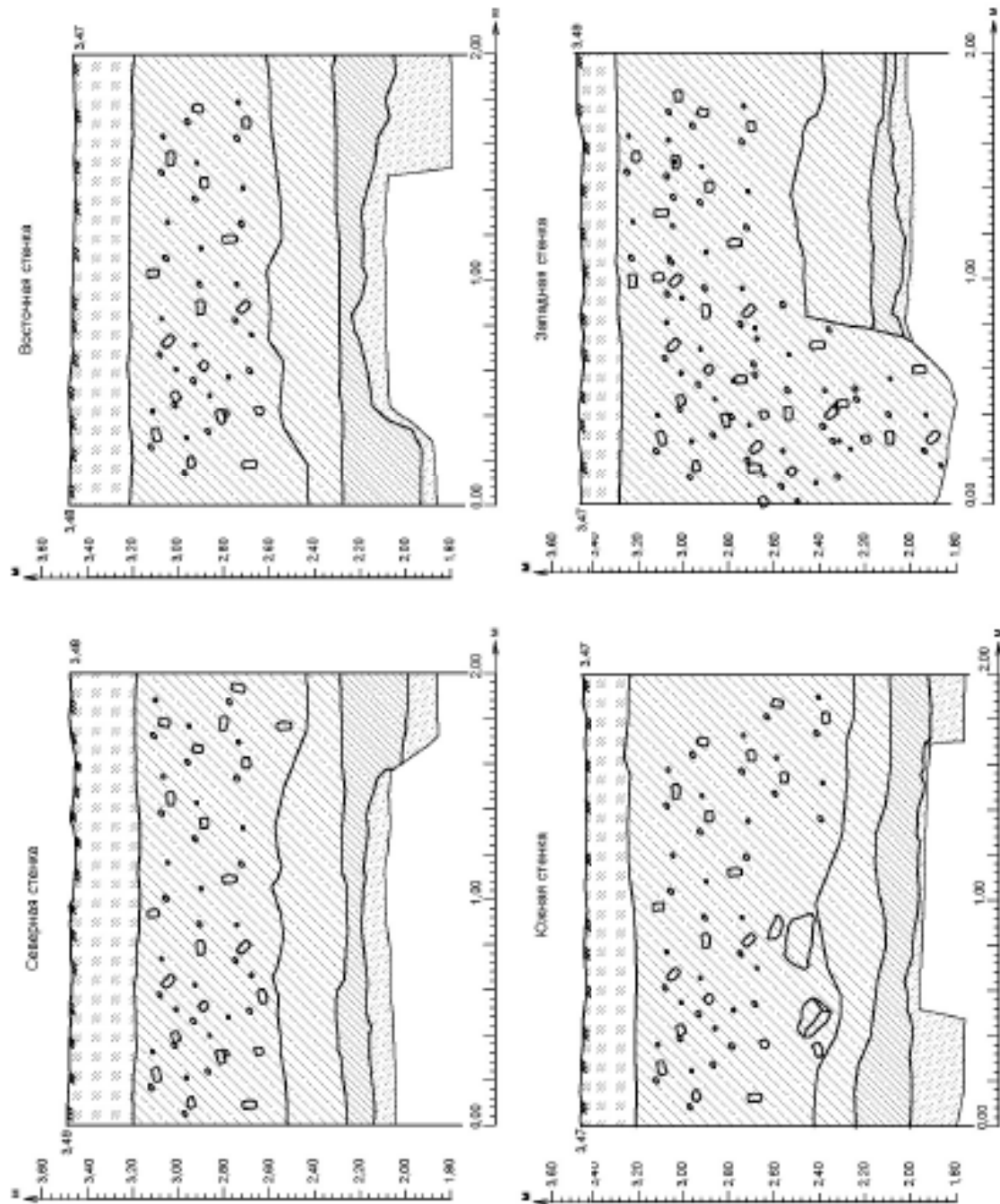





Рис. 49. СПб-2021. Перпорядочный район, Матвеевский сан. Шурф 2. Чертежи Стратиграфия



Matr_суд-2021-53




Matr_суд-2021-54



Matr_суд-2021-55



Matr_суд-2021-56



Matr_суд-2021-57



Matr_суд-2021-58



Matr_суд-2021-59

Рис. 50. СПб-2021. Петроградский район, Матвеевский сад. Шурф 2. Археологический материал. 1-4 – фрагменты красноглиняной круговой керамики; 5 – кремень ружейный; 6 – фрагмент фаянсового блюда; 7 – веревка лыковая

Подп. и дата


Взам. инв. №

Инв. № дубл.

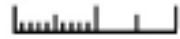
Подп. и дата

Инв. № подл.

111



0



Мат_сад-2021-60

1



0



10см

Мат_сад-2021-61

2

Рис. 51. СПб-2021. Петроградский район, Матвеевский сад. Шурф 2. Археологический материал. 1 – монета медного сплава 1870-х гг.; 2- кирпич огнеупорный печной (конец XIX-нач. XX вв.)

Подп. и дата

Взам. инв. №

Инв. № дубл.

Подп. и дата

Инв. № подл.

Ли	Изм.	№ докум.	Подп.	Дата

305/12/2020-2021-ТО

Лист

76

ПРИЛОЖЕНИЕ А КОПИЯ ПИСЬМА КГИОП



ПРАВИТЕЛЬСТВО САНКТ-ПЕТЕРБУРГА
КОМИТЕТ ПО ГОСУДАРСТВЕННОМУ
КОНТРОЛЮ, ИСПОЛЬЗОВАНИЮ
И ОХРАНЕ ПАМЯТНИКОВ
ИСТОРИИ И КУЛЬТУРЫ
(КГИОП)

пл. Демонтова, д. 1, Санкт-Петербург, 191023
Тел. (812) 315-43-03, (812) 571-64-31, факс (812) 710-42-45
E-mail: kgiop@gov.spb.ru
http://www.gov.spb.ru, http://kgiop.ru

25 СЕН 2020 № 01-27-1162/20-0-2
На № СП-2020-1258 от 30.07.2020
Per. № 01-27-1162/20 от 04.08.2020

ООО «СветоПроект»

1-й Рижский пер., д. 6, Москва,
129626

komkova@svsrv.ru



Взамен письма КГИОП от 10.09.2020 № 01-27-1162/20-0-1.

Рассмотрев предоставленный план по реконструкции наружного освещения с внедрением энергосберегающего и энергетически эффективного оборудования и прокладке КЛ-0,4 кВ объекта: «Матвеевский сад», КГИОП сообщает следующее.

Согласно предоставленному плану работы по наружного освещения планируются на территории объекта культурного наследия регионального значения «Александровский парк (парк им. В.И.Ленина)».

Деятельность на объектах культурного наследия регламентируется Федеральным законом № 73-ФЗ от 25.06.2002 г. «Об объектах культурного наследия (памятниках истории и культуры) народов Российской Федерации» (далее – Закон № 73-ФЗ).

В силу п. 1 ст. 5.1 Закона № 73-ФЗ на территории памятника или ансамбля запрещаются строительство объектов капитального строительства и увеличение объемно-пространственных характеристик существующих на территории памятника или ансамбля объектов капитального строительства, проведение земляных, строительных, мелiorативных и иных работ, за исключением работ по сохранению объекта культурного наследия или его отдельных компонентов, сохранению историко-градостроительной среды или природной среды объекта культурного наследия.

Согласно ч. 1 ст. 40 Закона № 73-ФЗ под работами по сохранению объекта культурного наследия понимаются направленные на обеспечение физической сохранности объекта ремонтно-реставрационные работы, в том числе консервация, ремонт, реставрация, приспособление объекта культурного наследия для современного использования.

Учитывая тот факт, что реконструкция наружного освещения планируется в отношении объекта, не являющегося объектом культурного наследия и расположенного вне границ территории объекта культурного наследия, КГИОП отказывает в согласовании предоставленной документации и рекомендует разработать альтернативный план прокладки КЛ-0,4 кВ, исключаящий проведение работ на территории объекта культурного наследия.

Согласно предоставленной схеме работы по реконструкции наружного освещения и прокладке КЛ-0,4 кВ планируются в том числе на территории выявленного объекта археологического наследия «Церковь апостола Матфея и Покрова Пресвятой Богородицы (фундамент)» (далее – ВОАН).

На территории ВОАН, согласно требованиям ст. 45 Федерального закона от 25.06.2002 г. № 73-ФЗ «Об объектах культурного наследия (памятниках истории и культуры) народов

Российской Федерации» (далее – Закон № 73-ФЗ) допускаются только работы по сохранению объекта культурного наследия. В соответствии с требованиями ст. 40, 45 и 45.1 Закона № 73-ФЗ работами по сохранению объекта археологического наследия являются археологические раскопки с полным либо частичным изъятием археологических предметов из раскопок.

Работы по реконструкции наружного освещения и прокладке КЛ-0,4 кВ не являются работами по сохранению ВОАН, в связи с чем КГИОП рекомендует исключить из проекта проведение работ на территории ВОАН.

Согласно Закону Санкт-Петербурга от 19.01.2009 № 820-7 «О границах объединенных зон охраны объектов культурного наследия, расположенных на территории Санкт-Петербурга, режимах использования земель и требованиях к градостроительным регламентам в границах указанных зон» (ред. 07.07.2016) (далее – Закон № 820-7), работы по реконструкции наружного освещения и прокладке КЛ-0,4 кВ также планируются в единой зоне регулирования застройки и хозяйственной деятельности 1, объектов культурного наследия, расположенных в исторически сложившихся центральных районах Санкт-Петербурга (участок ОЗРЗ-1(07)), на территории композиционно завершенных пространства, в границах территории предварительных археологических разведок ЗА 2.

Работы по прокладке КЛ-0,4 кВ соответствуют требованиям режимов охраны в ОЗРЗ-1(07).

Согласно п. 8.2.11. требований режимов охраны в ОЗРЗ-1(07) установка в границах композиционно завершенных пространства малых архитектурных форм стационарного размещения, опор освещения, опор дорожных знаков осуществляется после получения положительного заключения государственного органа охраны объектов культурного наследия.

Учитывая вышесказанное, для выполнения работ по установке опор освещения необходимо получить положительное заключение КГИОП. Для выдачи заключения о соответствии требованиям режима ОЗРЗ-1(07) согласно порядку, установленному постановлением Правительства Санкт-Петербурга от 29.12.2014 № 1264 «О порядке подготовки заключений в соответствии с требованиями Закона Санкт-Петербурга "О границах зон охраны объектов культурного наследия на территории Санкт-Петербурга и режимах использования земель в границах указанных зон и о внесении изменений в закон Санкт-Петербурга "О Генеральном плане Санкт-Петербурга и границах зон охраны объектов культурного наследия"» в КГИОП необходимо представить эскизный проект по предполагаемым проектным решениям.

Согласно пункту 3.2 приложения № 1 к Режимам Закона № 820-7 для ЗА 2 – работы, связанные с углублением в грунт более 0,5 м (в том числе новое строительство, реконструкция и капитальный ремонт, прокладка и ремонт инженерных (дренажных) коммуникаций и сооружений, предполагающие выемку грунта инженерные изыскания, благоустройство территории) производятся только при условии проведения предварительных археологических разведок, обеспечивающих выявление объектов археологического наследия на территории производства работ. Решение об отсутствии необходимости проведения предварительных археологических разведок в ЗА 2 принимается в соответствии с заключением государственного органа охраны объектов культурного наследия.

Учитывая тот факт, что данных о проводимых ранее археологических исследованиях на территории предполагаемых работ в КГИОП не поступало, необходимо провести до получения разрешения на строительство предварительные научно-исследовательские археологические полевые работы (археологическую разведку).

Учитывая положения ст. 30 Закона № 73-ФЗ, а также в силу п. 11.3 постановления Правительства Российской Федерации от 15.07.2009 № 569 «Об утверждении Положения о государственной историко-культурной экспертизе» результаты проведения научно-исследовательских археологических изысканий должны быть представлены в КГИОП до получения разрешения на проведение работ в виде акта государственной историко-культурной экспертизы, проведенной в целях определения наличия или отсутствия объектов археологического наследия, включенных в реестр, и выявленных объектов археологического наследия, для подтверждения выполнения специальных требований Закона №73-ФЗ, а также специальных ограничений установленных для территории предварительных археологических разведок ЗА 2 Закона Санкт-Петербурга от 19.01.2009 № 820-7.

**Заместитель председателя
КГИОП**



А.В. Михайлов

ПРИЛОЖЕНИЕ В. ПОЛЕВАЯ ОПИСЬ НАХОДОК

Полевая опись находок ИИМК РАН, полученных в результате археологического обследования по адресу: г. Санкт-Петербург, Матвеевский сад, 2021 г.

№ п/п	Шифр	Наименование	Материал	Параметры (в см)	Кол-во	Шурф	Слой	Объект	Примечание	Сохранность	наличие
1	Мат_сад-2021-1	тарелочка прозрачного бесцветного стекла с литым рельефным орнаментом снаружи, на дне внутри литые цифры в виде простой дроби 5/101	стекло	Д=15; Ддон=7,8; выс=2,3	1	1	под дерном		часть обгита	удовл	есть (?)
2	Мат_сад-2021-2	стакана прозрачного бесцветного стекла донце граненое	стекло	Д=6	1	1	под дерном			фр-г	исключено
3	Мат_сад-2021-3	пробка прозрачного бесцветного стекла граненая	стекло	Д=3-3,5; дл=5,3+	1	1	под дерном			удовл	исключено
4	Мат_сад-2021-4	флякона прозрачного бесцветного стекла горло	стекло	Д=2,7	1	1	под дерном			фр-г	исключено
5	Мат_сад-2021-5	бутылки прозрачного голубоватого стекла горла фр-г	стекло	Д=2,2	1	1	под дерном			фр-г	исключено

6	Мат_сад-2021-6	сосуда (флакона ?) прозрачного голубоватого стекла донце прямоугольное со следом от понтини	стекло	3,5 x 3,5	1	1	1	под дерном			фр-г	исключено
7	Мат_сад-2021-7	бутылки выдувной прозрачного зеленого, яри дированного стекла горла фр-г	стекло	Д=3,1	1	1	1	под дерном			фр-г	исключено
8	Мат_сад-2021-8	бутылки прозрачного зеленого стекла горла фр-г	стекло	Д=2,5	1	1	1	под дерном			фр-г	исключено
9	Мат_сад-2021-9	баночка фарфоровая аптечная с белой поливной внутри и снаружи, дно отбито	фарфор	Двн=3,1; Ддон=2,9; выс=3,2	1	1	1	под дерном			удовл	есть (?)
10	Мат_сад-2021-10	вставка / наставка (?) глухого черного стекла полуовальная в сечении с 3-мя сквозными поперечными отверстиями	стекло	3,1 x 1,1 x 0,6	1	1	1	под дерном			целая	есть
11	Мат_сад-2021-11	подоконник / столешница (?) белого мрамора края фр-г	камень	10+ x 5,5+ x 2	1	1	1	под дерном			фр-г	исключено
12	Мат_сад-2021-12	израза плоского светлоглиняного с темно-бирюзовой поливной снаружи фр-г	керамика	8+ x 7,5+ x 1,7; выс.рум=3	1	1	1	под дерном		склеено из 2-х фр-тов	фр-г	исключено

13	Мат_сад-2021-13	сосуда фаянсового с серой поливной снаружи (крышки ?) фр-т	фаянс	5,5+ x 2,7+	1	1	1	под дерном		фр-т	исключе но
14	Мат_сад-2021-14	сосуда красножупецкого с желтой в коричневую крашину поливной внутри и прозрачной снаружи донца фр-т	керамика	Д=8	1	1	1	под дерном		фр-т	исключе но
15	Мат_сад-2021-15	сосуда красножупецкого с зеленой поливной внутри венчика фр-т	керамика	Д=18	1	1	1	под дерном		фр-т	исключе но
16	Мат_сад-2021-16	горшка цветочного красножупецкого профиля фр-т	керамика	Две=12; Ддон=9; выс=12	1	1	1	под дерном		фр-т	исключе но
17	Мат_сад-2021-17	горшка цветочного красножупецкого венчика фр-т	керамика	Д=16	1	1	1	под дерном		фр-т	исключе но
18	Мат_сад-2021-18	горшка цветочного красножупецкого (с серым ангобом ?) внутри и снаружи донца с отверстием в центре фр-т	керамика	Д=7	1	1	1	под дерном		фр-т	исключе но
19	Мат_сад-2021-19	горшка серожупецкого со следами нагара снаружи венчика фр-т, оббит	керамика	Д= ок 16	1	1	1	под дерном		фр-т	исключе но

20	Мат_сад-2021-20	сосуда (чайница ?) фарфорового с белой поливной внутри и снаружи донца на кольцевом поддоне фр-т	фарфор	Д=10	1	1	1	под дерном			фр-т	исключено
21	Мат_сад-2021-21	предмет (инструмент ?) железный кованый, конец обломан	металл	13,7+ x 1,5 x 0,5	1	1	1	под дерном			плоская	исключено
22	Мат_сад-2021-22	гвоздь железный кованый с круглой шляпкой, конец обломан	металл	дл=9,5; Дшл=2	1	1	1	под дерном			удовл	исключено
23	Мат_сад-2021-23	изделие скобяное железное	металл	12,4 x 2 x 0,5	1	1	1	под дерном				исключено
24	Мат_сад-2021-24	тарелки фарфоровой с белой поливной внутри и снаружи донца клейм своего фр-т	фарфор	Д неопределим	1	1	1	под дерном		клеймо синее надглазурное, изображение двуглавого орла с надписью: * Т в а М.С.КУЗНЕЦОВА Р. Ф.*	фр-т	исключено
25	Мат_сад-2021-25	штыря железного круглого в сечении фр-т	металл	Д=0,7; дл=12	1	1	1	под дерном			удовл	исключено
26	Мат_сад-2021-26	пластинка медного сплава квадратная	металл	2 x 2 x 0,1	1	1	1	под дерном			удовл	исключено
27	Мат_сад-2021-27	флякона прозрачного бесцветного стекла горла фр-т	стекло	Д=2	1	1	1	под дерном			фр-т	исключено
28	Мат_сад-2021-28	рюмки прозрачного бесцветного стекла граненой	стекло	Д=3	1	1	1	под дерном			фр-т	исключено

29	Мат_сад-2021-29	донна фр-т сосуда прозрачного бесцветного стекла донна фр-т	стекло	Д=3,5	1	1	под дерном	мелкий фр-т, оббит	фр-т	исключе но
30	Мат_сад-2021-30	бутылки прозрачного зеленого стекла стенки фр-т	стекло		1	1	под дерном		фр-т	исключе но
31	Мат_сад-2021-31	раковины устричной створка	раковина		1	1	под дерном		фр-т	исключе но
32	Мат_сад-2021-32	горшков цветочных красножаущихся стенок фр-ты	керамика		3	1	под дерном		фр-т	исключе но
33	Мат_сад-2021-33	чайника фарфорового с белой поливой внутри и снаружи носика фр-т	фарфор		1	1	под дерном		фр-т	исключе но
34	Мат_сад-2021-34	сосуда красножаущегося с желтой в коричневую красную поливой внутри и серым ангобом снаружи стенки фр-т	керамика		1	1	под дерном		фр-т	исключе но
35	Мат_сад-2021-35	сосуда белоглиняного стенки фр-т	керамика		1	1	под дерном		фр-т	исключе но
36	Мат_сад-2021-36	тарелки фаянсовой с белой поливой внутри и снаружи венчика волнистого фр-т	фаянс	Д= ок 26	1	1	под дерном		фр-т	исключе но

37	Мат_сад-2021-37	тарелки фаянсовой с белой поливной снаружи и внутри с голубой росписью донца фр-т	фаянс	Д неопределен	1	1	1	121 под дерном	мелкий фр-т, малонаформативен	фр-т	исключено
38	Мат_сад-2021-38	кость животного	кость		1	1	1	под дерном		фр-т	исключено
39	Мат_сад-2021-39	монета медного сплава достоинством "1 копейка", 1899 г.	металл		1	1	1	мешаная серая супесь со стржнт. мусором и кирпичн. боем		удовл	есть
40	Мат_сад-2021-40	монета медного сплава достоинством "полушка" (?), ? г.	металл	Д=2	1	1	1	мешаная серая супесь со стржнт. мусором и кирпичн. боем		удовл	есть
41	Мат_сад-2021-41	пуговица медного сплава грибовидная с круглой петлей	металл	Д=1,6	1	1	1	мешаная серая супесь со стржнт. мусором и кирпичн. боем		удовл	исключено
42	Мат_сад-2021-42	пуля медного сплава калибра 0,75	металл		1	1	1	мешаная серая супесь со стржнт. мусором и кирпичн. боем		удовл	исключено
43	Мат_сад-2021-43	изделие медного сплава (мебельная ручка / деталь рукомя ?) круглое в сечении	металл	дл=5,5	1	1	1	мешаная серая супесь со стржнт. мусором и кирпичн. боем		удовл	исключено
44	Мат_сад-2021-44	стержня грифельного фр-т	металл	дл=4,5+; Д=0,5	1	1	1	мешаная серая супесь со стржнт. мусором и кирпичн. боем		фр-т	исключено

45	Мат_сад-2021-45	изделия фарфорового яйцевидной формы с отверстием в центре, с белой поливной внутри и полихромной росписью снаружи фр-т	фарфор	Д=ок 4	1	1	1	122 мешаная серая сулесь со строгит. мусором и кирпичи. босм	цвета росписи: синий, золотой, розовый, желтый, зеленый	фр-т	исключено
46	Мат_сад-2021-46	сосуда краснокожущегося с зеленой поливной внутри венчика фр-т	керамика	Д=18	1	1	1	мешаная серая сулесь со строгит. мусором и кирпичи. босм		фр-т	исключено
47	Мат_сад-2021-47	сосуда (кувшина ?) краснокожущегося с зеленой поливной внутри и снаружи венчика фр-т	керамика	Д=11,5	1	1	1	мешаная серая сулесь со строгит. мусором и кирпичи. босм		фр-т	исключено
48	Мат_сад-2021-48	баночка фаянсовая (парфюмерная ?) с белой (почерневшей) поливной внутри и снаружи	фаянс	Двн=5,6; Ддн=5,6; выс=2,5	1	1	1	заполненные ямы (журоба), втушенной в материк		целая	есть
49	Мат_сад-2021-49	сосуда краснокожущегося с желтой в коричневую крапану поливной внутри и серым ангобом снаружи донца оббитого фр-т	керамика	Д=10	1	1	1	заполненные ямы (журоба), втушенной в материк	оббито	фр-т	исключено

50	Мат_сад-2021-50	сосуда красной ушгоса с прозрачной бесцветной поливной внутри и снаружи донца фр-т	керамика	Д=14	1	1	1	заполнение ямы (жороба), втушенной в материк	яма	фр-т	исключено
51	Мат_сад-2021-51	сосуда красной ушгоса с зеленой поливной внутри и белым ангобом снаружи стенки фр-т	керамика	Д=10	1	1	1	заполнение ямы (жороба), втушенной в материк	яма	фр-т	исключено
52	Мат_сад-2021-52	сосуда белоглиняного со следами нагара снаружи стенки фр-т	керамика	5+х3+х0,5	1	1	1	заполнение ямы (жороба), втушенной в материк	яма	фр-т	исключено
53	Мат_сад-2021-ш2-53	сосуда сероглиняного со следами нагара снаружи и внутри венчика фр-т	керамика	5+х3+х0,6	1	2	2	мешаная коричневая аморфная слабогумусированная супесь со стромт. Мусором и кирпич. Боем		фр-т	
54	Мат_сад-2021-ш2-54	сосуда сероглиняного венчика фрагмент	керамика	6+х3+х0,6	1	2	2	мешаная коричневая аморфная слабогумусированная супесь со стромт. Мусором и кирпич. Боем		фр-т	
55	Мат_сад-2021-ш2-55	сосуда сероглиняного венчика фрагмент	керамика	4+х3+х0,6	1	2	2	мешаная коричневая аморфная слабогумусированная супесь со стромт. Мусором и кирпич. Боем		фр-т	

56	Мат_сад-2021-ш2-56	сосуда сероглиняного венчика фрагмент	керамика	$4+x_2+x_0,7$	1	2	124 мешаная коричневая аморфная слабогумусированная супесь со струнт. Мусором и клрп. Боем		фр-г	
57	Мат_сад-2021-ш2-57	сосуда сероглиняного венчика фрагмент	керамика	$6+x_3+x_0,7$	1	2	мешаная коричневая аморфная слабогумусированная супесь со струнт. Мусором и клрп. Боем		фр-г	
58	Мат_сад-2021-ш2-58	сосуда сероглиняного венчика фрагмент	керамика	$8+x_2+x_0,7$	1	2	мешаная коричневая аморфная слабогумусированная супесь со струнт. Мусором и клрп. Боем		фр-г	
59	Мат_сад-2021-ш2-59	сосуда сероглиняного стенки фрагмент	керамика	$3+x_7+x_0,9$	1	2	мешаная коричневая аморфная слабогумусированная супесь со струнт. Мусором и клрп. Боем		фр-г	
60	Мат_сад-2021-ш2-60	сосуда сероглиняного стенки фрагмент	керамика	$7+x_4+x_0,7$	1	2	мешаная коричневая аморфная слабогумусированная супесь со струнт. Мусором и клрп. Боем		фр-г	
61	Мат_сад-2021-ш2-61	сосуда сероглиняного стенки фрагмент	керамика	$5+x_4+x_0,5$	1	2	мешаная коричневая аморфная слабогумусированная супесь со струнт. Мусором и клрп. Боем		фр-г	

62	Мат_сад-2021-ш2-62	сосуда сероглиняного стенки фрагмент	ке рамнка	5+х3+х0,6	1	2	125 мешаная коричневая аморфная сулесь со стронт. Мусором и кирл. Боем			фр-г
63	Мат_сад-2021-ш2-63	сосуда сероглиняного стенки фрагмент	ке рамнка	4+х2+х0,9	1	2	125 мешаная коричневая аморфная сулесь со стронт. Мусором и кирл. Боем			фр-г
64	Мат_сад-2021-ш2-64	сосуда красноглиняного стенки фрагмент	ке рамнка	7+х4+х0,7	1	2	125 мешаная коричневая аморфная сулесь со стронт. Мусором и кирл. Боем			фр-г
65	Мат_сад-2021-ш2-65	сосуда красноглиняного донца фрагмент	ке рамнка	d=15	1	2	125 мешаная коричневая аморфная сулесь со стронт. Мусором и кирл. Боем			фр-г
66	Мат_сад-2021-ш2-66	крышки красноглиняной с муравленой половной стенки фрагмент	ке рамнка	5+х5+х0,7	1	2	125 мешаная коричневая аморфная сулесь со стронт. Мусором и кирл. Боем			фр-г
67	Мат_сад-2021-ш2-67	блюда фансового с росписью венчика фрагмент	ке рамнка	5,4+х4+х0,7			125 мешаная коричневая аморфная сулесь со стронт. Мусором и кирл. Боем			фр-г

68	Мат_сад-2021-ш2-68	кремель ружейный	кремель	5.5x3.2x1.5	1	2	128 мешаная коричневая аморфная слабогумусированная сулесь со струнт. Мусором и кирп. Боем				
69	Мат_сад-2021-ш2-69	веревки лыковой фр-т		32x0,7	1	2	128 мешаная коричневая аморфная слабогумусированная сулесь со струнт. Мусором и кирп. Боем	фр-т			
70	Мат_сад-2021-ш2-70	кирпич огнеупорный с клеем	керамика	9x4.8x3	1	2	128 мешаная коричневая аморфная слабогумусированная сулесь со струнт. Мусором и кирп. Боем	фр-т			
		Итого:			72	ед.					

Приложение 4

**Схема расположения земельного участка на кадастровой карте
территории**

N	X	Y	N	X	Y	N	X	Y
1	113267.2677	97126.80723	100	113265.4	97077.51	199	113378.8	97100.38
2	113274.6439	97136.55711	101	113267.5	97075.5	200	113381.2	97100.44
3	113279.8713	97122.10108	102	113273	97070.22	201	113382	97100.56
4	113269.5552	97129.98492	103	113273.1	97069.81	202	113382.3	97101.04
5	113278.3017	97060.7982	104	113272.7	97069.16	203	113382.1	97105.85
6	113270.7668	97051.59192	105	113374.7	97107.41	204	113382.2	97106.49
7	113296.2522	97029.96198	106	113375.5	97108.21	205	113382.8	97106.87
8	113262.5241	97058.58759	107	113375.6	97108.58	206	113388.9	97114.07
9	113364.7046	97168.24975	108	113375.5	97109.03	207	113388.6	97117.28
10	113362.79	97167.42061	109	113375	97109.57	208	113389.9	97117.66
11	113358.6034	97165.35588	110	113374.6	97110.11	209	113391.5	97075.11
12	113355.6095	97163.2372	111	113374.2	97110.71	210	113391.9	97075.17
13	113354.6563	97162.61348	112	113374	97111.47	211	113392.4	97075.35
14	113354.2648	97162.50008	113	113374.8	97119.55	212	113392.8	97075.65
15	113352.881	97162.85691	114	113374.8	97120.12	213	113399.3	97096.37
16	113351.8688	97163.79669	115	113374.2	97120.55	214	113399.3	97096.86
17	113351.3529	97163.90266	116	113361.9	97119.09	215	113399	97097.47
18	113350.7626	97163.15673	117	113361.3	97116	216	113397.7	97100.44
19	113309.6899	97126.73328	118	113362.2	97115.18	217	113397.5	97100.68
20	113309.5861	97124.36732	119	113367.7	97113.52	218	113397.2	97101.63
21	113309.3476	97123.82256	120	113368.2	97113.46	219	113397.2	97101.91
22	113308.9558	97123.60125	121	113373.4	97111.75	220	113397.2	97100.97
23	113303.5671	97123.2361	122	113373.6	97111.63	221	113396.9	97100.69
24	113297.6089	97123.2361	123	113373.6	97111.27	222	113379.9	97099.38
25	113297.073	97123.18159	124	113373.9	97110.56	223	113379.2	97099.46
26	113296.6676	97122.86561	125	113374.5	97109.61	224	113378.8	97100.38
27	113296.5541	97122.14454	126	113375.3	97108.68	225	113283.3	97101.63
28	113296.6475	97120.94209	127	113375.3	97108.26	226	113290.7	97098.69
29	113297.9589	97113.68431	128	113374.7	97107.41	227	113290.7	97098.69
30	113297.9122	97113.31779	129	113347.1	97105.96	228	113290.7	97098.69
31	113297.6388	97112.96024	130	113346	97105.69	229	113290.7	97098.69
32	113297.2422	97112.78043	131	113345.8	97105.48	230	113274.6	97090.81
33	113292.8347	97111.67479	132	113345.8	97104.64	231	113283.3	97101.64
34	113341.2907	97199.63894	133	113346	97104.37	232	113283.3	97101.63
35	113333.2316	97207.08254	134	113346.3	97104.25	233	113410.2	97103.21
36	113346.7169	97224.06824	135	113359.7	97111.09	234	113409.8	97102.3
37	113320.66	97191.52318	136	113359.9	97111.65	235	113409.5	97102.06
38	113372.4497	97145.70629	137	113360.2	97112.69	236	113398	97100.81
39	113372.066	97146.98062	138	113360.8	97115.41	237	113397.7	97101.05
40	113372.2088	97147.67627	139	113361.8	97119.09	238	113397.2	97101.89
41	113372.8602	97148.29165	140	113361.9	97119.09	239	113401.6	97115.34
42	113375.0966	97149.65193	141	113346	97118.62	240	113400.8	97114.7
43	113375.6268	97149.68058	142	113345.2	97118.53	241	113400.7	97114.43
44	113377.3177	97149.09339	143	113344.8	97118.26	242	113400.7	97113.99
45	113377.9617	97148.50167	144	113344.8	97117.68	243	113404.1	97105.7
46	113378.4652	97148.44774	145	113345.6	97106.84	244	113404.7	97104.79
47	113381.2582	97149.62329	146	113346.2	97106.13	245	113405.5	97103.87
48	113389.9421	97050.37933	147	113347	97105.99	246	113406.6	97103.22
49	113390.1413	97050.78936	148	113349.7	97130.86	247	113408	97102.74

50	113390.1999	97051.17597	149	113349.8	97130.84	248	113408.8	97102.5
51	113389.8717	97051.57429	150	113349.3	97131.37	249	113409.4	97102.58
52	113384.7107	97053.49921	151	113348.9	97131.64	250	113409.9	97102.97
53	113384.0631	97053.90941	152	113348.5	97131.69	251	113410.2	97103.21
54	113384.8152	97064.8895	153	113344.2	97129.01	252	113347.2	97153.08
55	113384.2638	97065.08126	154	113343.9	97128.53	253	113347.9	97153.07
56	113260.8295	97093.98798	155	113343.8	97127.73	254	113348.5	97153.33
57	113261.7163	97093.34294	156	113344.6	97119.21	255	113349.9	97154.97
58	113262.8162	97080.90751	157	113345.1	97118.84	256	113350.9	97156.66
59	113262.8287	97080.22899	158	113346.1	97118.63	257	113352.7	97161.79
60	113262.2159	97079.25484	159	113346	97118.62	258	113352.6	97162.64
61	113328.9096	97088.23413	160	113361	97138.17	259	113351.9	97163.43
62	113307.5265	97074.72272	161	113360.5	97138.88	260	113351.9	97163.43
63	113291.438	97062.8335	162	113360	97139.11	261	113351.3	97163.63
64	113290.5652	97098.76771	163	113359.6	97139.14	262	113350.8	97163.16
65	113291.1077	97098.18957	164	113349.6	97132.42	263	113338.7	97136.6
66	113293.4861	97097.62917	165	113349.5	97132.01	264	113339.2	97136.58
67	113295.6083	97097.0482	166	113349.5	97131.51	265	113339.5	97136.74
68	113296.7064	97096.9191	167	113349.7	97130.86	266	113339.6	97137.02
69	113297.9328	97095.57804	168	113372.5	97145.8	267	113340.5	97139.97
70	113297.8253	97094.80418	169	113372	97146.7	268	113341.1	97141.87
71	113292.2465	97089.18196	170	113371.7	97146.82	269	113342.2	97144.64
72	113291.7708	97089.01023	171	113371.3	97146.76	270	113343.5	97146.93
73	113291.2418	97089.16374	172	113361	97139.94	271	113347.6	97152.2
74	113290.7298	97089.43663	173	113360.8	97139.5	272	113347.6	97152.64
75	113324.9762	97128.00183	174	113360.8	97138.84	273	113347.4	97152.97
76	113324.4849	97125.75974	175	113361	97138.17	274	113347.2	97153.08
77	113324.2253	97125.23165	176	113372.5	97145.81	275	113336.8	97174.41
78	113322.4252	97124.94955	177	113372.3	97146.86	276	113337.1	97175.09
79	113311.3587	97124.06201	178	113372.4	97147.27	277	113337.1	97175.43
80	113310.4983	97124.37729	179	113372.7	97147.67	278	113336.9	97175.68
81	113310.0969	97125.32314	180	113375.1	97149.17	279	113329	97182.19
82	113309.6667	97126.81356	181	113375.5	97149.25	280	113328.5	97182.44
83	113338.7768	97136.60584	182	113377.1	97148.73	281	113327.9	97182.35
84	113339.0549	97136.3543	183	113377.7	97147.9	282	113327.9	97182.35
85	113339.1696	97136.15231	184	113378.4	97134.35	283	113350.8	97163.16
86	113339.3233	97135.63255	185	113378.1	97133.82	284	113351.1	97163.91
87	113338.9736	97133.99372	186	113377.7	97133.56	285	113351.1	97163.91
88	113337.7432	97129.80985	187	113377.2	97133.26	286	113346.8	97167.34
89	113337.5683	97128.5256	188	113290.7	97098.69	287	113338	97174.91
90	113337.2162	97127.81583	189	113292.6	97098.2	288	113337.8	97174.95
91	113334.5645	97126.12532	190	113295.1	97097.51	289	113337.6	97174.91
92	113325.3285	97125.39842	191	113296.6	97098.06	290	113336.8	97174.49
93	113325.0133	97125.94505	192	113297.3	97099.5	291	113371.6	97160.75
94	113324.9762	97128.00183	193	113295.5	97111.21	292	113370.4	97160.54
95	113262.315	97079.83597	194	113293.5	97111.71	293	113370	97160.61
96	113263.024	97080.11779	195	113292.8	97111.67	294	113369.6	97160.69
97	113263.2665	97080.03902	196	113378.8	97100.38	295	113363.7	97166.73
98	113263.4908	97079.82089	197	113378.8	97100.38	296	113363.4	97167.09
99	113264.2424	97078.76273	198	113378.8	97100.38	297	113363.5	97167.45

N	X	Y	N	X	Y	N	X	Y
298	113364.6951	97168.19647	347	113376.4	97089.34	396	113281.8	97079.34
299	113381.2736	97149.60347	348	113376.4	97089.79	397	113282.2	97078.66
300	113380.1781	97149.3359	349	113380.5	97097.91	398	113282.4	97078.22
301	113379.7713	97149.40534	350	113380.3	97098.47	399	113274.2	97069.27
302	113379.4511	97149.63883	351	113379.8	97098.88	400	113273.3	97069.44
303	113371.1302	97159.07856	352	113379	97099.18	401	113272.8	97069.16
304	113371.003	97159.69154	353	113378.8	97099.52	402	113290.7	97089.44
305	113371.1092	97160.15473	354	113378.8	97100.34	403	113291.1	97088.77
306	113371.5897	97160.70103	355	113389.7	97050.4	404	113291.1	97087.99
307	113371.5516	97160.75141	356	113389.7	97050.59	405	113283.1	97079.1
308	113388.4879	97139.07236	357	113389.7	97050.89	406	113282.6	97079.07
309	113388.4879	97139.07236	358	113389.4	97051.19	407	113281.8	97079.34
310	113387.6971	97139.04943	359	113383.7	97053.32	408	113308.4	97088.74
311	113387.2112	97139.36874	360	113383.6	97053.51	409	113308.2	97089.94
312	113381.3429	97147.53384	361	113383.5	97053.84	410	113308	97090.3
313	113381.0545	97148.09169	362	113384.2	97065.12	411	113307.6	97090.49
314	113380.9083	97148.84894	363	113385.6	97069.2	412	113301.1	97089.87
315	113381.0852	97149.35722	364	113386.1	97069.86	413	113296.3	97088.54
316	113381.262	97149.60768	365	113391.6	97075.1	414	113295.5	97088.03
317	113394.3004	97129.71219	366	113391.6	97075.14	415	113295.1	97087.43
318	113393.4727	97129.42757	367	113290.9	97131.04	416	113294.6	97086.79
319	113393.3125	97129.40978	368	113291.8	97131.45	417	113294	97086.78
320	113393.1345	97129.48094	369	113294	97131.02	418	113290.7	97089.46
321	113388.0402	97137.95617	370	113301	97128.3	419	113328.9	97088.27
322	113387.9415	97138.27058	371	113305.5	97126.59	420	113328.9	97088.27
323	113388.0093	97138.57171	372	113305.8	97126.53	421	113329	97089.66
324	113388.482	97139.08205	373	113306.4	97126.51	422	113329.1	97091.97
325	113401.5706	97115.34332	374	113309.6	97126.76	423	113328.5	97092.35
326	113401.5706	97115.34332	375	113309.6	97126.76	424	113312.2	97091.03
327	113400.5969	97115.29345	376	113267.8	97104.01	425	113309.6	97090.67
328	113400.2398	97115.47949	377	113268.8	97103.42	426	113309	97090.41
329	113399.7455	97115.92772	378	113269.2	97103.45	427	113308.4	97088.74
330	113393.436	97128.88278	379	113279.6	97116.66	428	113347.9	97089.21
331	113393.4753	97129.03218	380	113279.5	97117.09	429	113347.2	97092.29
332	113393.576	97129.20953	381	113278.9	97117.87	430	113347	97093.11
333	113394.3004	97129.71219	382	113279.8	97117.5	431	113346.4	97093.52
334	113389.8385	97050.37944	383	113280.4	97117.65	432	113345.4	97093.52
335	113391.569	97052.04	384	113290.8	97130.73	433	113330.2	97092.47
336	113272.7863	97069.13955	385	113290.9	97131.04	434	113329.8	97092.32
337	113277.7911	97065.48698	386	113260.8	97093.97	435	113329.3	97091.94
338	113278.9337	97065.59321	387	113261.8	97094.07	436	113329	97088.27
339	113279.8239	97065.31436	388	113262.3	97094.43	437	113384.2	97065.1
340	113280.3561	97064.43433	389	113262.8	97095.41	438	113385.7	97069.58
341	113280.5079	97063.3555	390	113263.9	97097.02	439	113385.5	97070.26
342	113279.732	97062.37781	391	113265	97098.47	440	113384.9	97070.53
343	113278.3025	97060.79925	392	113268.5	97102.66	441	113376.5	97072.95
344	113279.0396	97117.80867	393	113268.5	97103.14	442	113376	97073.09
345	113279.914	97122.262	394	113267.8	97104.01	443	113375.6	97073.18
346	113376.9643	97088.78911	395	113281.8	97079.34	444	113375.2	97073.07

N	X	Y
445	113375.0368	97072.85129
446	113373.4693	97068.18581
447	113362.5848	97099.22031
448	113362.2698	97098.3802
449	113361.8781	97098.01995
450	113347.2977	97096.94814
451	113347.018	97096.67892
452	113346.7798	97096.04989
453	113347.9272	97089.21176
454	113389.8148	97050.42038
455	113389.9401	97050.93564
456	113389.8974	97051.14907
457	113389.5259	97051.4378
458	113384.457	97053.28389
459	113383.8191	97053.65173
460	113383.7975	97054.08288
461	113384.4926	97064.92371
462	113385.7837	97069.04246
463	113391.6866	97074.76322
464	113392.5941	97074.99517
465	113392.9203	97075.4431
466	113399.5719	97096.12723
467	113399.637	97096.68336
468	113399.4621	97097.11317
469	113398.0745	97100.47336
470	113384.1029	97099.52357
471	113363.2965	97098.11551
472	113362.951	97098.36912
473	113362.5848	97099.22031
474	113472.1582	97001.47891
475	113472.8695	96998.97163
476	113472.9685	96998.59514
477	113391.569	97052.04
478	113406.0165	97044.64109
479	113419.7403	97086.47348
480	113439.6125	97091.39796
481	113449.577	97074.55464
482	113455.976	97062.08353
483	113461.6208	97037.95468
484	113468.2115	97015.39002
485	113471.2844	97004.55889

Приложение 5

**Копия письма ООО «СветоПроект» № СП-2021-1484 от
07.09.2021 с обоснованием отсутствия градостроительного
плана земельного участка**



ОБЩЕСТВО С ОГРАНИЧЕННОЙ ОТВЕТСТВЕННОСТЬЮ
«СветоПроект»

ООО «СП»
129626, г. Москва, 1-й Рижский переулок, д. 6
Тел./факс:(495) 780-61-59,
infosp@svsrv.ru , www.bl-g.ru , www.svetoservis.ru

№ СП-2021-1484 от 07.09.2021 г.

Заместителю директора

На № _____ от _____

ИИМК РАН

Соловьевой Н.Ф.

Уважаемая Наталья Федоровна!

В целях проведения научно-исследовательского археологического обследования на территории объектов: Сквер б/н на Невском пр. между д.148 и д.150., Сквер б/н на Загородном пр.,д.38., .Сквер б/н на пересечении ул.Некрасова и ул.Маяковского., Матвеевский сад расположенных в городе Санкт-Петербурге, сообщаем, что перечисленные линейные объекты входят в перечень случаев, при которых для строительства, реконструкции линейного объекта не требуется подготовка документации по планировке территории (Постановление Правительства РФ от 12.11.2020г. №1816 п.3).

Директор

Е.А.Вашуркина

Приложение 7

Копия справки № 14102/33 – 125.5-37 от 29.11.2021 г



**ФЕДЕРАЛЬНОЕ ГОСУДАРСТВЕННОЕ БЮДЖЕТНОЕ УЧРЕЖДЕНИЕ НАУКИ
ИНСТИТУТ ИСТОРИИ МАТЕРИАЛЬНОЙ КУЛЬТУРЫ
РОССИЙСКОЙ АКАДЕМИИ НАУК**

191186, Санкт-Петербург, Дворцовая наб., 18, литер А
тел. +7 (812) 5715092, факс +7 (812) 5716271, Эл. почта: admin@archo.ru

№ 14102/33 – 125.5-37 от 29.11.2021

**К Акту
Государственной
историко-культурной
экспертизы**

СПРАВКА

Дана в том, что следующие сотрудники Федерального государственного бюджетного учреждения науки Института истории материальной культуры Российской академии наук работают в ИИМК РАН

ФИО	стаж с
Лазаретов Игорь Павлович	17.01.1987
Очередной Александр Константинович	09.10.2004
Городилов Андрей Юрьевич	01.01.2005
Соловьева Наталья Федоровна	24.02.1981
Тарасов Алексей Юрьевич	12.03.2021
Поляков Андрей Владимирович	02.07.2001
Субботин Андрей Викторович	09.12.1975

по настоящее время.

Заместитель директора ИИМК РАН

Н.Ф. Соловьева

Приложение 9

Сведения об экспертах

Сведения об экспертах:

Фамилия, имя, отчество	Городилов Андрей Юрьевич
Образование	высшее
Специальность	история, археология
Ученая степень (звание)	-
Стаж работы	16 лет
Место работы и должность	н.с. ИИМК РАН
Реквизиты аттестации	Государственный эксперт по проведению историко-культурной экспертизы (приказ Министерства культуры Российской Федерации № 219 от 27.02.2019 г. «Об утверждении статуса аттестованного эксперта по проведению государственной историко-культурной экспертизы» (п. 34)) Объекты экспертизы: <ul style="list-style-type: none"> - выявленные объекты культурного наследия в целях обоснования целесообразности включения данных объектов в реестр; - документы, обосновывающие включение объектов культурного наследия в реестр.
Фамилия, имя, отчество	Лазаретов Игорь Павлович
Образование	высшее
Специальность	история
Ученая степень (звание)	кандидат исторических наук
Стаж работы	- 34 года
Место работы и должность	ст.н.с. ИИМК РАН
Реквизиты аттестации	Государственный эксперт по проведению историко-культурной экспертизы (приказ Министерства культуры Российской Федерации № 1537 от 17.09.2021 г. «Об утверждении статуса аттестованного эксперта по проведению государственной историко-культурной экспертизы» (п. 13)) Объекты экспертизы: <ul style="list-style-type: none"> - выявленные объекты культурного наследия в целях обоснования целесообразности включения данных объектов в реестр; - документы, обосновывающие включение объектов культурного наследия в реестр; - документы, обосновывающие исключение объектов культурного наследия из реестра;

	<ul style="list-style-type: none"> - земли, подлежащие воздействию земляных, строительных, мелиоративных, хозяйственных работ, предусмотренных статьей 25 Лесного кодекса Российской Федерации работ по использованию лесов (за исключением работ, указанных в пунктах 3, 4 и 7 части 1 статьи 25 Лесного кодекса Российской Федерации) и иных работ, в случае, если орган охраны объектов культурного наследия не имеет данных об отсутствии на указанных землях объектов культурного наследия, включенных в реестр, выявленных объектов культурного наследия либо объектов, обладающих признаками объекта культурного наследия; - документация, за исключением научных отчетов о выполненных археологических полевых работах, содержащая результаты исследований, в соответствии с которыми определяется наличие или отсутствие объектов, обладающих признаками объекта культурного наследия, на земельных участках, подлежащих воздействию земляных, строительных, мелиоративных, хозяйственных работ, работ по использованию лесов и иных работ; - документация или разделы документации, обосновывающие меры по обеспечению сохранности объекта культурного наследия, включенного в реестр, выявленного объекта культурного наследия либо объекта, обладающего признаками объекта культурного наследия, при проведении земляных, мелиоративных, хозяйственных работ, указанных в настоящей статье работ по использованию лесов и иных работ в границах территории объекта культурного наследия либо на земельном участке, непосредственно связанном с земельным участком в границах территории объекта культурного наследия
Фамилия, имя, отчество	Очередной Александр Константинович
Образование	высшее
Специальность	история
Ученая степень (звание)	кандидат исторических наук
Стаж работы	- 16 лет
Место работы и должность	ст.н.с. ИИМК РАН
Реквизиты аттестации	Государственный эксперт по проведению историко-культурной экспертизы (приказ Министерства культуры Российской Федерации № 2330 от 25.12.2018 г. «Об утверждении статуса аттестованного эксперта по проведению

	государственной историко-культурной экспертизы» (п. 16)) Объекты экспертизы: - выявленные объекты культурного наследия в целях обоснования целесообразности включения данных объектов в реестр; документы, обосновывающие включение объектов культурного наследия в реестр.
Фамилия, имя, отчество	Поляков Андрей Владимирович
Образование	высшее
Специальность	история
Ученая степень (звание)	доктор исторических наук
Стаж работы	20 лет
Место работы и должность	ст.н.с. ИИМК РАН, и.о. директора ИИМК РАН
Реквизиты аттестации	Государственный эксперт по проведению историко-культурной экспертизы (приказ Министерства культуры Российской Федерации № 1668 от 11.10.2021 г. «Об утверждении статуса аттестованного эксперта по проведению государственной историко-культурной экспертизы» (п. 23)) Объекты экспертизы: - выявленные объекты культурного наследия в целях обоснования целесообразности включения данных объектов в реестр; - документы, обосновывающие включение объектов культурного наследия в реестр; - документы, обосновывающие исключение объектов культурного наследия из реестра; - земли, подлежащие воздействию земляных, строительных, мелиоративных, хозяйственных работ, предусмотренных статьей 25 Лесного кодекса Российской Федерации работ по использованию лесов (за исключением работ, указанных в пунктах 3, 4 и 7 части 1 статьи 25 Лесного кодекса Российской Федерации) и иных работ, в случае, если указанные земли расположены в границах территорий, утвержденных в соответствии с пунктом 34.2 пункта 1 статьи 9 Федерального закона; - документация или разделы документации, обосновывающие меры по обеспечению сохранности объекта культурного наследия,

	<p>включенного в реестр, выявленного объекта культурного наследия либо объекта, обладающего признаками объекта культурного наследия, при проведении земляных, мелиоративных, хозяйственных работ, указанных в настоящей статье работ, указанных в статье 30 Федерального закона работ по использованию лесов и иных работ в границах территории объекта культурного наследия либо на земельном участке, непосредственно связанном с земельным участком в границах территории объекта культурного наследия;</p> <ul style="list-style-type: none"> - документация, за исключением научных отчетов о выполненных археологических полевых работах, содержащая результаты исследований, в соответствии с которыми определяется наличие или отсутствие объектов, обладающих признаками объекта культурного наследия, на земельных участках, подлежащих воздействию земляных, строительных, мелиоративных, хозяйственных работ, указанных в статье 30 Федерального закона работ по использованию лесов и иных работ;
Фамилия, имя, отчество	Соловьева Наталья Федоровна
Образование	высшее
Специальность	история, археология
Ученая степень (звание)	кандидат исторических наук
Стаж работы	- 39 лет
Место работы и должность	ст.н.с. ИИМК РАН, заместитель директора ИИМК РАН по организационным вопросам
Реквизиты аттестации	<p>Государственный эксперт по проведению историко-культурной экспертизы (приказ Министерства культуры Российской Федерации № 2211 от 13.12.2018 г. «Об утверждении статуса аттестованного эксперта по проведению государственной историко-культурной экспертизы» (п. 30))</p> <p>Объекты экспертизы:</p> <ul style="list-style-type: none"> - выявленные объекты культурного наследия в целях обоснования целесообразности включения данных объектов в реестр; - документы, обосновывающие включение объектов культурного наследия в реестр; - документация, за исключением научных отчетов о выполненных археологических полевых работах,

	<p>содержащая результаты исследований, в соответствии с которыми определяется наличие или отсутствие объектов, обладающих признаками объекта культурного наследия, на земельных участках, подлежащих воздействию земляных, строительных, мелиоративных, хозяйственных работ, работ по использованию лесов и иных работ.</p> <ul style="list-style-type: none"> - документация или разделы документации, обосновывающие меры по обеспечению сохранности объекта культурного наследия, включенного в реестр, выявленного объекта культурного наследия либо объекта, обладающего признаками объекта культурного наследия, при проведении земляных, мелиоративных, хозяйственных работ, указанных в настоящей статье работ по использованию лесов и иных работ в границах территории объекта культурного наследия либо на земельном участке, непосредственно связанном с земельным участком в границах территории объекта культурного наследия.
Фамилия, имя, отчество	Субботин Андрей Викторович
Образование	высшее
Специальность	история
Ученая степень (звание)	кандидат исторических наук
Стаж работы	45 лет
Место работы и должность	ст.н.с. ИИМК РАН
Реквизиты аттестации	<p>Государственный эксперт по проведению историко-культурной экспертизы (приказ Министерства культуры Российской Федерации № 1668 от 11.10.2021 г. «Об утверждении статуса аттестованного эксперта по проведению государственной историко-культурной экспертизы» (п. 2б))</p> <p>Объекты экспертизы:</p> <ul style="list-style-type: none"> - выявленные объекты культурного наследия в целях обоснования целесообразности включения данных объектов в реестр; - документы, обосновывающие включение объектов культурного наследия в реестр; - документы, обосновывающие исключение объектов культурного наследия из реестра; - земли, подлежащие воздействию земляных, строительных, мелиоративных, хозяйственных работ, предусмотренных статьей 25 Лесного кодекса Российской Федерации работ по

	<p>использованию лесов (за исключением работ, указанных в пунктах 3, 4 и 7 части 1 статьи 25 Лесного кодекса Российской Федерации) и иных работ, в случае, если указанные земли расположены в границах территорий, утвержденных в соответствии с пунктом 34.2 пункта 1 статьи 9 Федерального закона;</p> <ul style="list-style-type: none"> - документация или разделы документации, обосновывающие меры по обеспечению сохранности объекта культурного наследия, включенного в реестр, выявленного объекта культурного наследия либо объекта, обладающего признаками объекта культурного наследия, при проведении земляных, мелиоративных, хозяйственных работ, указанных в настоящей статье работ, указанных в статье 30 Федерального закона работ по использованию лесов и иных работ в границах территории объекта культурного наследия либо на земельном участке, непосредственно связанном с земельным участком в границах территории объекта культурного наследия; - документация, за исключением научных отчетов о выполненных археологических полевых работах, содержащая результаты исследований, в соответствии с которыми определяется наличие или отсутствие объектов, обладающих признаками объекта культурного наследия, на земельных участках, подлежащих воздействию земляных, строительных, мелиоративных, хозяйственных работ, указанных в статье 30 Федерального закона работ по использованию лесов и иных работ;
Фамилия, имя, отчество	Тарасов Алексей Юрьевич
Образование	высшее
Специальность	история, археология
Ученая степень (звание)	кандидат исторических наук
Стаж работы	- 20 лет
Место работы и должность	н.с. ИИМК РАН
Реквизиты аттестации	Государственный эксперт по проведению историко-культурной экспертизы (приказ Министерства культуры Российской Федерации № 997 от 17.07.2019 г. «Об утверждении статуса аттестованного эксперта по проведению

	<p>государственной историко-культурной экспертизы» (п. 29))</p> <p>Объекты экспертизы:</p> <ul style="list-style-type: none">- выявленные объекты культурного наследия в целях обоснования целесообразности включения данных объектов в реестр;- земли, подлежащие воздействию земляных, строительных, мелиоративных, хозяйственных работ, предусмотренных статьей 25 Лесного кодекса Российской Федерации работ по использованию лесов (за исключением работ, указанных в пунктах 3, 4 и 7 части 1 статьи 25 Лесного кодекса Российской Федерации) и иных работ, в случае, если указанные земли расположены в границах территорий, утвержденных в соответствии с пунктом 34.2 статьи 9 Федерального закона № 73-ФЗ;- документы, обосновывающие включение объектов культурного наследия в реестр;- документы, обосновывающие исключение объектов культурного наследия из реестра;- документация, за исключением научных отчетов о выполненных археологических полевых работах, содержащая результаты исследований, в соответствии с которыми определяется наличие или отсутствие объектов, обладающих признаками объекта культурного наследия, на земельных участках, подлежащих воздействию земляных, строительных, мелиоративных, хозяйственных работ, указанных в статье 30 Федерального закона № 73-ФЗ работ по использованию лесов и иных работ;- документация или разделы документации, обосновывающие меры по обеспечению сохранности объекта культурного наследия, включенного в реестр, выявленного объекта культурного наследия либо объекта, обладающего признаками объекта культурного наследия, при проведении земляных, мелиоративных, хозяйственных работ, указанных в настоящей статье работ по использованию лесов и иных работ в границах территории объекта культурного наследия либо на земельном участке, непосредственно связанном с земельным участком в границах территории объекта культурного наследия.
--	--

Приложение 10

**Выдержки из приказа № 997 от 17.07.2019 г.
«Об утверждении статуса аттестованного эксперта по
проведению государственной историко-культурной
экспертизы»**



МИНИСТЕРСТВО КУЛЬТУРЫ
РОССИЙСКОЙ ФЕДЕРАЦИИ

ПРИКАЗ

17 июля 2019

Москва

№ 337

Об аттестации экспертов по проведению государственной историко-культурной экспертизы

В соответствии с Федеральным законом от 25 июня 2002 г. № 73-ФЗ «Об объектах культурного наследия (памятниках истории и культуры) народов Российской Федерации», с пунктом 9 Положения о государственной историко-культурной экспертизе, утвержденного постановлением Правительства Российской Федерации от 15 июля 2009 г. № 569, Положением о порядке аттестации экспертов по проведению государственной историко-культурной экспертизы, утвержденным приказом Минкультуры России от 26 августа 2010 г. № 563 (в редакции приказа Минкультуры России от 17 октября 2011 г. № 1003), руководствуясь Положением об аттестационной комиссии Минкультуры России, утвержденным приказом Минкультуры России от 29 декабря 2011 г. № 1276, протоколом заседания аттестационной комиссии Минкультуры России от 25 июня 2019 г., п р и к а з ы в а ю:

1. Аттестовать экспертов по проведению государственной историко-культурной экспертизы согласно приложению к настоящему приказу.

2. Департаменту государственной охраны культурного наследия (Р.А.Рыбало) обеспечить размещение информации об аттестованных экспертах на официальном сайте Минкультуры России в сети Интернет.

3. Контроль за исполнением настоящего приказа оставляю за собой.

Заместитель Министра



С.Г.Обрывалин

Приложение

Утверждено приказом
Министерства культуры
Российской Федерации

от «11» июля 2019 г. № 997

Аттестованные эксперты по проведению
государственной историко-культурной экспертизы

№ п/п	Фамилия, имя, отчество соискателя	Объекты экспертизы
1.	Авксентьева Ольга Николаевна	<ul style="list-style-type: none"> - выявленные объекты культурного наследия в целях обоснования целесообразности включения данных объектов в реестр; - документы, обосновывающие включение объектов культурного наследия в реестр; - документы, обосновывающие изменение категории историко-культурного значения объекта культурного наследия; - проекты зон охраны объекта культурного наследия; - проектная документация на проведение работ по сохранению объектов культурного наследия; - документация или разделы документации, обосновывающие меры по обеспечению сохранности объекта культурного наследия, включенного в реестр, выявленного объекта культурного наследия либо объекта, обладающего признаками объекта культурного наследия, при проведении земляных, мелиоративных, хозяйственных работ, указанных в статье 30 Федерального закона от 25.06.2002 № 73-ФЗ «Об объектах культурного наследия (памятниках истории и культуры) народов Российской Федерации» (далее – Федеральный закон № 73-ФЗ) работ по использованию лесов и иных работ в границах территории объекта культурного наследия либо на земельном участке,

		земельным участком в границах территории объекта культурного наследия.
28.	Старцева Татьяна Сергеевна	<ul style="list-style-type: none"> - выявленные объекты культурного наследия в целях обоснования целесообразности включения данных объектов в реестр; - документы, обосновывающие включение объектов культурного наследия в реестр; - документы, обосновывающие исключение объектов культурного наследия из реестра; - документы, обосновывающие изменение категории историко-культурного значения объекта культурного наследия; - документы, обосновывающие отнесение объекта культурного наследия к историко-культурным заповедникам, особо ценным объектам культурного наследия народов Российской Федерации либо объектам всемирного культурного и природного наследия; - проектная документация на проведение работ по сохранению объектов культурного наследия; - документация или разделы документации, обосновывающие меры по обеспечению сохранности объекта культурного наследия, включенного в реестр, выявленного объекта культурного наследия либо объекта, обладающего признаками объекта культурного наследия, при проведении земляных, мелиоративных, хозяйственных работ, указанных в статье 30 Федерального закона № 73-ФЗ работ по использованию лесов и иных работ в границах территории объекта культурного наследия либо на земельном участке, непосредственно связанном с земельным участком в границах территории объекта культурного наследия.
29.	Тарасов Алексей Юрьевич	<ul style="list-style-type: none"> - выявленные объекты культурного наследия в целях обоснования целесообразности включения данных объектов в реестр; - земли, подлежащие воздействию земляных, строительных, мелиоративных, хозяйственных работ, предусмотренных статьей 25 Лесного кодекса Российской Федерации работ по использованию лесов (за исключением работ, указанных в пунктах 3, 4 и 7 части 1 статьи 25 Лесного кодекса Российской Федерации) и иных

		<p>работ, в случае, если указанные земли расположены в границах территорий, утвержденных в соответствии с пунктом 34.2 пункта 1 статьи 9 Федерального закона № 73-ФЗ;</p> <ul style="list-style-type: none"> - документы, обосновывающие включение объектов культурного наследия в реестр; - документы, обосновывающие исключение объектов культурного наследия из реестра; - документация, за исключением научных отчетов о выполненных археологических полевых работах, содержащая результаты исследований, в соответствии с которыми определяется наличие или отсутствие объектов, обладающих признаками объекта культурного наследия, на земельных участках, подлежащих воздействию земляных, строительных, мелиоративных, хозяйственных работ, указанных в статье 30 Федерального закона № 73-ФЗ работ по использованию лесов и иных работ; - документация или разделы документации, обосновывающие меры по обеспечению сохранности объекта культурного наследия, включенного в реестр, выявленного объекта культурного наследия либо объекта, обладающего признаками объекта культурного наследия, при проведении земляных, мелиоративных, хозяйственных работ, указанных в статье 30 Федерального закона № 73-ФЗ работ по использованию лесов и иных работ в границах территории объекта культурного наследия либо на земельном участке, непосредственно связанном с земельным участком в границах территории объекта культурного наследия.
30.	Титова Светлана Валентиновна	<ul style="list-style-type: none"> - документы, обосновывающие изменение категории историко-культурного значения объекта культурного наследия.
31.	Тихонов Виктор Евгеньевич	<ul style="list-style-type: none"> - выявленные объекты культурного наследия в целях обоснования целесообразности включения данных объектов в реестр; - документы, обосновывающие включение объектов культурного наследия в реестр; - документы, обосновывающие исключение объектов культурного наследия из реестра;

		<p>признаками объекта культурного наследия, при проведении земляных, мелиоративных, хозяйственных работ, указанных в статье 30 Федерального закона № 73-ФЗ работ по использованию лесов и иных работ в границах территории объекта культурного наследия либо на земельном участке, непосредственно связанном с земельным участком в границах территории объекта культурного наследия.</p>
37.	Яндовский Виктор Эдуардович	<ul style="list-style-type: none"> - выявленные объекты культурного наследия в целях обоснования целесообразности включения данных объектов в реестр; - документы, обосновывающие включение объектов культурного наследия в реестр; - документы, обосновывающие изменение категории историко-культурного значения объекта культурного наследия; - документы, обосновывающие отнесение объекта культурного наследия к историко-культурным заповедникам, особо ценным объектам культурного наследия народов Российской Федерации либо объектам всемирного культурного и природного наследия; - проекты зон охраны объекта культурного наследия; - проектная документация на проведение работ по сохранению объектов культурного наследия. - документация, обосновывающая границы защитной зоны объекта культурного наследия.
38.	Яровой Илья Юрьевич	<ul style="list-style-type: none"> - выявленные объекты культурного наследия в целях обоснования целесообразности включения данных объектов в реестр; - документы, обосновывающие включение объектов культурного наследия в реестр; - документы, обосновывающие исключение объектов культурного наследия из реестра; - документы, обосновывающие изменение категории историко-культурного значения объекта культурного наследия; - документы, обосновывающие отнесение объекта культурного наследия к историко-культурным заповедникам, особо ценным объектам культурного наследия народов Российской Федерации

		<p>Федерации либо объектам всемирного культурного и природного наследия;</p> <ul style="list-style-type: none">- документация, за исключением научных отчетов о выполненных археологических полевых работах, содержащая результаты исследований, в соответствии с которыми определяется наличие или отсутствие объектов, обладающих признаками объекта культурного наследия, на земельных участках, подлежащих воздействию земляных, строительных, мелиоративных, хозяйственных работ, указанных в статье 30 Федерального закона № 73-ФЗ работ по использованию лесов и иных работ;- документация или разделы документации, обосновывающие меры по обеспечению сохранности объекта культурного наследия, включенного в реестр, выявленного объекта культурного наследия либо объекта, обладающего признаками объекта культурного наследия, при проведении земляных, мелиоративных, хозяйственных работ, указанных в статье 30 Федерального закона № 73-ФЗ работ по использованию лесов и иных работ в границах территории объекта культурного наследия либо на земельном участке, непосредственно связанном с земельным участком в границах территории объекта культурного наследия.
--	--	---

Приложение 11

**Выдержки из приказа № 1537 от 17.09.2021 г г.
«Об утверждении статуса аттестованного эксперта по
проведению государственной историко-культурной
экспертизы»**



**МИНИСТЕРСТВО КУЛЬТУРЫ
РОССИЙСКОЙ ФЕДЕРАЦИИ**

ПРИКАЗ

от 17 сентября 2021 г.

Москва

№ 1537

**Об аттестации экспертов по проведению государственной
историко-культурной экспертизы**

В соответствии с Федеральным законом от 25 июня 2002 г. № 73-ФЗ «Об объектах культурного наследия (памятниках истории и культуры) народов Российской Федерации», пунктом 9 Положения о государственной историко-культурной экспертизе, утвержденного постановлением Правительства Российской Федерации от 15 июля 2009 г. № 569, Положением о порядке аттестации экспертов по проведению государственной историко-культурной экспертизы, утвержденным приказом Минкультуры России от 26 августа 2010 г. № 563 (в редакции приказа Минкультуры России от 17 октября 2011 г. № 1003), руководствуясь Положением об аттестационной комиссии Минкультуры России, утвержденным приказом Минкультуры России от 29 декабря 2011 г. № 1276, протоколом заседания аттестационной комиссии Министерства культуры Российской Федерации по аттестации экспертов по проведению государственной историко-культурной экспертизы от 03 сентября 2021 г.,
п р и к а з ы в а ю:

1. Аттестовать экспертов по проведению государственной историко-культурной экспертизы согласно приложению к настоящему приказу.

2. Департаменту государственной охраны культурного наследия (Р.А.Рыбало) обеспечить размещение информации об аттестованных экспертах на официальном сайте Минкультуры России в сети Интернет.

3. Контроль за исполнением настоящего приказа оставляю за собой.

Первый заместитель Министра



С.Г.Обрывалин

Приложение
к приказу Министерства культуры
Российской Федерации
от « 13 » сентября 2021 г.
№ 1537

Аттестованные эксперты по проведению
государственной историко-культурной экспертизы

№ п/ п	Фамилия, имя, отчество соискателя	Решение о присвоении статуса аттестованного эксперта:
1.	Аврутов Юрий Иосифович	<ul style="list-style-type: none"> - выявленные объекты культурного наследия в целях обоснования целесообразности включения данных объектов в реестр; - документы, обосновывающие включение объектов культурного наследия в реестр; - документы, обосновывающие исключение объектов культурного наследия из реестра; - документы, обосновывающие изменение категории историко-культурного значения объекта культурного наследия; - документы, обосновывающие отнесение объекта культурного наследия к историко-культурным заповедникам, особо ценным объектам культурного наследия народов Российской Федерации либо объектам всемирного культурного и природного наследия; - проектная документация на проведение работ по сохранению объектов культурного наследия; - документация или разделы документации, обосновывающие меры по обеспечению сохранности объекта культурного наследия, включенного в реестр, выявленного объекта культурного наследия либо объекта, обладающего признаками объекта культурного наследия, при проведении земляных, мелиоративных, хозяйственных работ, указанных в статье 30 Федерального закона работ по использованию лесов и иных работ в границах территории объекта культурного наследия либо на земельном участке, непосредственно связанном с земельным участком в границах территории объекта культурного наследия;

		<ul style="list-style-type: none"> - проектная документация на проведение работ по сохранению объектов культурного наследия; - документация или разделы документации, обосновывающие меры по обеспечению сохранности объекта культурного наследия, включенного в реестр, выявленного объекта культурного наследия либо объекта, обладающего признаками объекта культурного наследия, при проведении земляных, мелиоративных, хозяйственных работ, указанных в статье 30 Федерального закона работ по использованию лесов и иных работ в границах территории объекта культурного наследия либо на земельном участке, непосредственно связанном с земельным участком в границах территории объекта культурного наследия.
13.	Лазаретов Игорь Павлович	<ul style="list-style-type: none"> - выявленные объекты культурного наследия в целях обоснования целесообразности включения данных объектов в реестр; - документы, обосновывающие включение объектов культурного наследия в реестр; - документы, обосновывающие исключение объектов культурного наследия из реестра; - земли, подлежащие воздействию земляных, строительных, мелиоративных, хозяйственных работ, предусмотренных статьей 25 Лесного кодекса Российской Федерации работ по использованию лесов (за исключением работ, указанных в пунктах 3, 4 и 7 части 1 статьи 25 Лесного кодекса Российской Федерации) и иных работ, в случае, если указанные земли расположены в границах территорий, утвержденных в соответствии с пунктом 34.2 пункта 1 статьи 9 Федерального закона; - документация или разделы документации, обосновывающие меры по обеспечению сохранности объекта культурного наследия, включенного в реестр, выявленного объекта культурного наследия либо объекта, обладающего признаками объекта культурного наследия, при проведении земляных, мелиоративных, хозяйственных работ, указанных в статье 30 Федерального закона работ по использованию лесов и иных работ в границах территории объекта культурного наследия либо на земельном участке, непосредственно связанном с земельным участком в границах территории объекта культурного наследия;

		<ul style="list-style-type: none"> - документация, за исключением научных отчетов о выполненных археологических полевых работах, содержащая результаты исследований, в соответствии с которыми определяется наличие или отсутствие объектов, обладающих признаками объекта культурного наследия, на земельных участках, подлежащих воздействию земляных, строительных, мелиоративных, хозяйственных работ, указанных в статье 30 Федерального закона работ по использованию лесов и иных работ.
14.	Лапшин Андрей Сергеевич	<ul style="list-style-type: none"> - выявленные объекты культурного наследия в целях обоснования целесообразности включения данных объектов в реестр; - документы, обосновывающие включение объектов культурного наследия в реестр; - земли, подлежащие воздействию земляных, строительных, мелиоративных, хозяйственных работ, предусмотренных статьей 25 Лесного кодекса Российской Федерации работ по использованию лесов (за исключением работ, указанных в пунктах 3, 4 и 7 части 1 статьи 25 Лесного кодекса Российской Федерации) и иных работ, в случае, если указанные земли расположены в границах территорий, утвержденных в соответствии с пунктом 34.2 пункта 1 статьи 9 Федерального закона; - документация, за исключением научных отчетов о выполненных археологических полевых работах, содержащая результаты исследований, в соответствии с которыми определяется наличие или отсутствие объектов, обладающих признаками объекта культурного наследия, на земельных участках, подлежащих воздействию земляных, строительных, мелиоративных, хозяйственных работ, указанных в статье 30 Федерального закона работ по использованию лесов и иных работ.
15.	Малихова Наталья Геннадьевна	<ul style="list-style-type: none"> - проектная документация на проведение работ по сохранению объектов культурного наследия; - документация или разделы документации, обосновывающие меры по обеспечению сохранности объекта культурного наследия, включенного в реестр, выявленного объекта культурного наследия либо объекта, обладающего признаками объекта культурного наследия, при проведении земляных, мелиоративных, хозяйственных работ, указанных в статье 30 Федерального закона работ по

Приложение 12

**Выдержки из приказа № 1668 от 11.10.2021 г.
«Об утверждении статуса аттестованного эксперта по
проведению государственной историко-культурной
экспертизы»**



МИНИСТЕРСТВО КУЛЬТУРЫ
РОССИЙСКОЙ ФЕДЕРАЦИИ

ПРИКАЗ

от 11 октября 2021 г.

Москва

№ 1668

Об аттестации экспертов по проведению государственной историко-культурной экспертизы

В соответствии с Федеральным законом от 25 июня 2002 г. № 73-ФЗ «Об объектах культурного наследия (памятниках истории и культуры) народов Российской Федерации», пунктом 9 Положения о государственной историко-культурной экспертизе, утвержденного постановлением Правительства Российской Федерации от 15 июля 2009 г. № 569, Положением о порядке аттестации экспертов по проведению государственной историко-культурной экспертизы, утвержденным приказом Минкультуры России от 26 августа 2010 г. № 563 (в редакции приказа Минкультуры России от 17 октября 2011 г. № 1003), руководствуясь Положением об аттестационной комиссии Минкультуры России, утвержденным приказом Минкультуры России от 29 декабря 2011 г. № 1276, протоколом заседания аттестационной комиссии Министерства культуры Российской Федерации по аттестации экспертов по проведению государственной историко-культурной экспертизы от 29 сентября 2021 г.,
п р и к а з ы в а ю:

1. Аттестовать экспертов по проведению государственной историко-культурной экспертизы согласно приложению к настоящему приказу.

2. Департаменту государственной охраны культурного наследия (Р.А.Рыбало) обеспечить размещение информации об аттестованных экспертах на официальном сайте Минкультуры России в сети Интернет.

3. Контроль за исполнением настоящего приказа оставляю за собой.

Первый заместитель Министра



С.Г.Обрывалин

Приложение
к приказу Министерства культуры
Российской Федерации
от «11» сентября 2021 г.
№ 1668

Аттестованные эксперты по проведению
государственной историко-культурной экспертизы

№ п/ п	Фамилия, имя, отчество соискателя	Решение о присвоении статуса аттестованного эксперта:
1.	Абуханов Абдурахман Залимханович	<ul style="list-style-type: none"> - выявленные объекты культурного наследия в целях обоснования целесообразности включения данных объектов в реестр; - документы, обосновывающие включение объектов культурного наследия в реестр; - проектная документация на проведение работ по сохранению объектов культурного наследия; - документация или разделы документации, обосновывающие меры по обеспечению сохранности объекта культурного наследия, включенного в реестр, выявленного объекта культурного наследия либо объекта, обладающего признаками объекта культурного наследия, при проведении земляных, мелиоративных, хозяйственных работ, указанных в статье 30 Федерального закона от 25.06.2002 № 73-ФЗ «Об объектах культурного наследия (памятниках истории и культуры) народов Российской Федерации» (далее – Федеральный закон) работ по использованию лесов и иных работ в границах территории объекта культурного наследия либо на земельном участке, непосредственно связанном с земельным участком в границах территории объекта культурного наследия.
2.	Аксенов Виктор Викторович	<ul style="list-style-type: none"> - выявленные объекты культурного наследия в целях обоснования целесообразности включения данных объектов в реестр; - документы, обосновывающие включение объектов культурного наследия в реестр; - документы, обосновывающие изменение категории историко-культурного значения объекта культурного наследия; - проектная документация на проведение работ по сохранению объектов культурного наследия;

		<ul style="list-style-type: none"> - документы, обосновывающие включение объектов культурного наследия в реестр; - документы, обосновывающие изменение категории историко-культурного значения объекта культурного наследия; - документы, обосновывающие отнесение объекта культурного наследия к историко-культурным заповедникам, особо ценным объектам культурного наследия народов Российской Федерации либо объектам всемирного культурного и природного наследия; - проектная документация на проведение работ по сохранению объектов культурного наследия.
23.	Поляков Андрей Владимирович	<ul style="list-style-type: none"> - выявленные объекты культурного наследия в целях обоснования целесообразности включения данных объектов в реестр; - документы, обосновывающие включение объектов культурного наследия в реестр; - документы, обосновывающие исключение объектов культурного наследия из реестра; - земли, подлежащие воздействию земляных, строительных, мелиоративных, хозяйственных работ, предусмотренных статьей 25 Лесного кодекса Российской Федерации работ по использованию лесов (за исключением работ, указанных в пунктах 3, 4 и 7 части 1 статьи 25 Лесного кодекса Российской Федерации) и иных работ, в случае, если указанные земли расположены в границах территорий, утвержденных в соответствии с пунктом 34.2 пункта 1 статьи 9 Федерального закона; - документация или разделы документации, обосновывающие меры по обеспечению сохранности объекта культурного наследия, включенного в реестр, выявленного объекта культурного наследия либо объекта, обладающего признаками объекта культурного наследия, при проведении земляных, мелиоративных, хозяйственных работ, указанных в статье 30 Федерального закона работ по использованию лесов и иных работ в границах территории объекта культурного наследия либо на земельном участке, непосредственно связанном с земельным участком в границах территории объекта культурного наследия; - документация, за исключением научных отчетов о выполненных археологических полевых работах, содержащая результаты исследований, в соответствии с которыми определяется наличие или отсутствие

		<p>объектов, обладающих признаками объекта культурного наследия, на земельных участках, подлежащих воздействию земляных, строительных, мелиоративных, хозяйственных работ, указанных в статье 30 Федерального закона работ по использованию лесов и иных работ.</p>
24.	Прямухин Алексей Николаевич	<ul style="list-style-type: none"> - выявленные объекты культурного наследия в целях обоснования целесообразности включения данных объектов в реестр; - документы, обосновывающие включение объектов культурного наследия в реестр; - земли, подлежащие воздействию земляных, строительных, мелиоративных, хозяйственных работ, предусмотренных статьей 25 Лесного кодекса Российской Федерации работ по использованию лесов (за исключением работ, указанных в пунктах 3, 4 и 7 части 1 статьи 25 Лесного кодекса Российской Федерации) и иных работ, в случае, если указанные земли расположены в границах территорий, утвержденных в соответствии с пунктом 34.2 пункта 1 статьи 9 Федерального закона; - документация или разделы документации, обосновывающие меры по обеспечению сохранности объекта культурного наследия, включенного в реестр, выявленного объекта культурного наследия либо объекта, обладающего признаками объекта культурного наследия, при проведении земляных, мелиоративных, хозяйственных работ, указанных в статье 30 Федерального закона работ по использованию лесов и иных работ в границах территории объекта культурного наследия либо на земельном участке, непосредственно связанном с земельным участком в границах территории объекта культурного наследия; - документация, за исключением научных отчетов о выполненных археологических полевых работах, содержащая результаты исследований, в соответствии с которыми определяется наличие или отсутствие объектов, обладающих признаками объекта культурного наследия, на земельных участках, подлежащих воздействию земляных, строительных, мелиоративных, хозяйственных работ, указанных в статье 30 Федерального закона работ по использованию лесов и иных работ.

25.	Сахновский Виктор Александрович	<ul style="list-style-type: none">- выявленные объекты культурного наследия в целях обоснования целесообразности включения данных объектов в реестр;- документы, обосновывающие включение объектов культурного наследия в реестр;- проектная документация на проведение работ по сохранению объектов культурного наследия;- документация или разделы документации, обосновывающие меры по обеспечению сохранности объекта культурного наследия, включенного в реестр, выявленного объекта культурного наследия либо объекта, обладающего признаками объекта культурного наследия, при проведении земляных, мелиоративных, хозяйственных работ, указанных в статье 30 Федерального закона работ по использованию лесов и иных работ в границах территории объекта культурного наследия либо на земельном участке, непосредственно связанном с земельным участком в границах территории объекта культурного наследия.
26.	Субботин Андрей Викторович	<ul style="list-style-type: none">- выявленные объекты культурного наследия в целях обоснования целесообразности включения данных объектов в реестр;- документы, обосновывающие включение объектов культурного наследия в реестр;- документы, обосновывающие исключение объектов культурного наследия из реестра;- земли, подлежащие воздействию земляных, строительных, мелиоративных, хозяйственных работ, предусмотренных статьей 25 Лесного кодекса Российской Федерации работ по использованию лесов (за исключением работ, указанных в пунктах 3, 4 и 7 части 1 статьи 25 Лесного кодекса Российской Федерации) и иных работ, в случае, если указанные земли расположены в границах территорий, утвержденных в соответствии с пунктом 34.2 пункта 1 статьи 9 Федерального закона;- документация или разделы документации, обосновывающие меры по обеспечению сохранности объекта культурного наследия, включенного в реестр, выявленного объекта культурного наследия либо объекта, обладающего признаками объекта культурного наследия, при проведении земляных, мелиоративных, хозяйственных работ, указанных в статье 30 Федерального закона работ по использованию лесов и иных работ в границах территории объекта культурного

		<p>наследия либо на земельном участке, непосредственно связанном с земельным участком в границах территории объекта культурного наследия;</p> <ul style="list-style-type: none"> - документация, за исключением научных отчетов о выполненных археологических полевых работах, содержащая результаты исследований, в соответствии с которыми определяется наличие или отсутствие объектов, обладающих признаками объекта культурного наследия, на земельных участках, подлежащих воздействию земляных, строительных, мелиоративных, хозяйственных работ, указанных в статье 30 Федерального закона работ по использованию лесов и иных работ.
27.	Сурков Алексей Владимирович	<ul style="list-style-type: none"> - выявленные объекты культурного наследия в целях обоснования целесообразности включения данных объектов в реестр; - документы, обосновывающие включение объектов культурного наследия в реестр; - документация или разделы документации, обосновывающие меры по обеспечению сохранности объекта культурного наследия, включенного в реестр, выявленного объекта культурного наследия либо объекта, обладающего признаками объекта культурного наследия, при проведении земляных, мелиоративных, хозяйственных работ, указанных в статье 30 Федерального закона работ по использованию лесов и иных работ в границах территории объекта культурного наследия либо на земельном участке, непосредственно связанном с земельным участком в границах территории объекта культурного наследия; - документация, за исключением научных отчетов о выполненных археологических полевых работах, содержащая результаты исследований, в соответствии с которыми определяется наличие или отсутствие объектов, обладающих признаками объекта культурного наследия, на земельных участках, подлежащих воздействию земляных, строительных, мелиоративных, хозяйственных работ, указанных в статье 30 Федерального закона работ по использованию лесов и иных работ.
28.	Тарновский Владимир Викторович	<ul style="list-style-type: none"> - выявленные объекты культурного наследия в целях обоснования целесообразности включения данных объектов в реестр; - документы, обосновывающие включение объектов культурного наследия в реестр;

Приложение 13

**Выдержки из приказа № 2211 от 13.12.2018 г.
«Об утверждении статуса аттестованного эксперта по
проведению государственной историко-культурной
экспертизы»**



**МИНИСТЕРСТВО КУЛЬТУРЫ
РОССИЙСКОЙ ФЕДЕРАЦИИ**

ПРИКАЗ

13 декабря 2018 г.

Москва

№ 2211

**Об утверждении статуса аттестованного эксперта по проведению
государственной историко-культурной экспертизы**

В соответствии со статьей 30 Федерального закона от 25 июня 2002 г. № 73-ФЗ «Об объектах культурного наследия (памятниках истории и культуры) народов Российской Федерации», с пунктом 9 Положения о государственной историко-культурной экспертизе, утвержденного постановлением Правительства Российской Федерации от 15 июля 2009 г. № 569, Положением о порядке аттестации экспертов по проведению государственной историко-культурной экспертизы, утвержденным приказом Минкультуры России от 26 августа 2010 г. № 563 (в редакции приказа Минкультуры России от 17 октября 2011 г. № 1003), руководствуясь Положением об аттестационной комиссии Минкультуры России, утвержденным приказом Минкультуры России от 29 декабря 2011 г. № 1276, протоколом заседания аттестационной комиссии Минкультуры России от 27 ноября 2018 г., п р и к а з ы в а ю:

1. Утвердить статус аттестованного эксперта по проведению государственной историко-культурной экспертизы соискателям согласно приложению.

2. Департаменту государственной охраны культурного наследия (Р.А.Рыбало) обеспечить размещение информации об аттестованных экспертах на официальном сайте Минкультуры России в сети Интернет.

3. Контроль за исполнением настоящего приказа оставляю за собой.

Заместитель Министра



С.Г.Обрывалин

Приложение

Утверждено приказом
Министерства культуры
Российской Федерации

от «13» 12 2018 г. № 2211

**Аттестованные эксперты по проведению
государственной историко-культурной экспертизы**

№ п/п	Фамилия, имя, отчество	Объекты экспертизы
1.	Аверина Анна Викторовна	<ul style="list-style-type: none"> - выявленные объекты культурного наследия в целях обоснования целесообразности включения данных объектов в реестр; - документы, обосновывающие включение объектов культурного наследия в реестр.
2.	Антипов Илья Владимирович	<ul style="list-style-type: none"> - выявленные объекты культурного наследия в целях обоснования целесообразности включения данных объектов в реестр; - документы, обосновывающие включение объектов культурного наследия в реестр; - документация или разделы документации, обосновывающие меры по обеспечению сохранности объекта культурного наследия, включенного в реестр, выявленного объекта культурного наследия либо объекта, обладающего признаками объекта культурного наследия, при проведении земляных, мелиоративных, хозяйственных работ, указанных в настоящей статье работ по использованию лесов и иных работ в границах территории объекта культурного наследия либо на земельном участке, непосредственно связанном с земельным участком в границах территории объекта культурного наследия.
3.	Афендикова Александра Алексеевна	<ul style="list-style-type: none"> - выявленные объекты культурного наследия в целях обоснования целесообразности включения данных объектов в реестр;

		участках, подлежащих воздействию земляных, строительных, мелиоративных, хозяйственных работ, указанных в настоящей статье работ по использованию лесов и иных работ.
30.	Соловьева Наталья Федоровна	<ul style="list-style-type: none">- выявленные объекты культурного наследия в целях обоснования целесообразности включения данных объектов в реестр;- документы, обосновывающие включение объектов культурного наследия в реестр;- документация, за исключением научных отчетов о выполненных археологических полевых работах, содержащая результаты исследований, в соответствии с которыми определяется наличие или отсутствие объектов, обладающих признаками объекта культурного наследия, на земельных участках, подлежащих воздействию земляных, строительных, мелиоративных, хозяйственных работ, указанных в настоящей статье работ по использованию лесов и иных работ;- документация или разделы документации, обосновывающие меры по обеспечению сохранности объекта культурного наследия, включенного в реестр, выявленного объекта культурного наследия либо объекта, обладающего признаками объекта культурного наследия, при проведении земляных, мелиоративных, хозяйственных работ, указанных в настоящей статье работ по использованию лесов и иных работ в границах территории объекта культурного наследия либо на земельном участке, непосредственно связанном с земельным участком в границах территории объекта культурного наследия.
31.	Сундиева Ольга Егоровна	<ul style="list-style-type: none">- проектная документация на проведение работ по сохранению объектов культурного наследия;- документация или разделы документации, обосновывающие меры по обеспечению сохранности объекта культурного наследия, включенного в реестр, выявленного объекта культурного наследия либо объекта, обладающего признаками объекта культурного наследия, при проведении земляных, мелиоративных, хозяйственных работ, указанных в настоящей

		- проектная документация на проведение работ по сохранению объектов культурного наследия.
--	--	---

Приложение 14

**Выдержки из приказа № 2330 от 25.12.2018 г.
«Об утверждении статуса аттестованного эксперта по
проведению государственной историко-культурной
экспертизы»**



**МИНИСТЕРСТВО КУЛЬТУРЫ
РОССИЙСКОЙ ФЕДЕРАЦИИ**

ПРИКАЗ

25 декабря 2018 г.

Москва

№ 2330

**Об утверждении статуса аттестованного эксперта по проведению
государственной историко-культурной экспертизы**

В соответствии со статьей 30 Федерального закона от 25 июня 2002 г. № 73-ФЗ «Об объектах культурного наследия (памятниках истории и культуры) народов Российской Федерации», с пунктом 9 Положения о государственной историко-культурной экспертизе, утвержденного постановлением Правительства Российской Федерации от 15 июля 2009 г. № 569, Положением о порядке аттестации экспертов по проведению государственной историко-культурной экспертизы, утвержденным приказом Минкультуры России от 26 августа 2010 г. № 563 (в редакции приказа Минкультуры России от 17 октября 2011 г. № 1003), руководствуясь Положением об аттестационной комиссии Минкультуры России, утвержденным приказом Минкультуры России от 29 декабря 2011 г. № 1276, протоколом заседания аттестационной комиссии Минкультуры России от 14 декабря 2018 г., п р и к а з ы в а ю:

1. Утвердить статус аттестованного эксперта по проведению государственной историко-культурной экспертизы соискателям согласно приложению.

2. Департаменту государственной охраны культурного наследия (Р.А.Рыбало) обеспечить размещение информации об аттестованных экспертах на официальном сайте Минкультуры России в сети Интернет.

3. Контроль за исполнением настоящего приказа оставляю за собой.

Заместитель Министра



С.Г.Обрывалин

Приложение

Утверждено приказом
Министерства культуры
Российской Федерации

от «25» 12 2018 г. № 2330

Аттестованные эксперты по проведению
государственной историко-культурной экспертизы

№ п/п	Фамилия, имя, отчество соискателя	Объекты экспертизы
1.	Алиев Саламбек Алимбекович	- проектная документация на проведение работ по сохранению объектов культурного наследия.
2.	Атабиев Бияслан Хакимович	- выявленные объекты культурного наследия в целях обоснования целесообразности включения данных объектов в реестр; - документы, обосновывающие включение объектов культурного наследия в реестр; - документы, обосновывающие изменение категории историко-культурного значения объекта культурного наследия; - проекты зон охраны объекта культурного наследия.
3.	Бабекина Светлана Александровна	- выявленные объекты культурного наследия в целях обоснования целесообразности включения данных объектов в реестр; - проектная документация на проведение работ по сохранению объектов культурного наследия.
4.	Берлина Светлана Владимировна	- выявленные объекты культурного наследия в целях обоснования целесообразности включения данных объектов в реестр; - земли, подлежащие воздействию земляных, строительных, мелиоративных, хозяйственных работ, предусмотренных статьей 25 Лесного кодекса Российской Федерации работ по использованию лесов (за исключением работ,

		хозяйственных работ, указанных в настоящей статье работ по использованию лесов и иных работ в границах территории объекта культурного наследия либо на земельном участке, непосредственно связанном с земельным участком в границах территории объекта культурного наследия.
16.	Очередной Александр Константинович	<ul style="list-style-type: none"> - выявленные объекты культурного наследия в целях обоснования целесообразности включения данных объектов в реестр; - документы, обосновывающие включение объектов культурного наследия в реестр.
17.	Параничев Дмитрий Александрович	<ul style="list-style-type: none"> - проектная документация на проведение работ по сохранению объектов культурного наследия.
18.	Писарев Денис Владленович	<ul style="list-style-type: none"> - выявленные объекты культурного наследия в целях обоснования целесообразности включения данных объектов в реестр; - документы, обосновывающие включение объектов культурного наследия в реестр; - проектная документация на проведение работ по сохранению объектов культурного наследия; - документация или разделы документации, обосновывающие меры по обеспечению сохранности объекта культурного наследия, включенного в реестр, выявленного объекта культурного наследия либо объекта, обладающего признаками объекта культурного наследия, при проведении земляных, мелиоративных, хозяйственных работ, указанных в настоящей статье работ по использованию лесов и иных работ в границах территории объекта культурного наследия либо на земельном участке, непосредственно связанном с земельным участком в границах территории объекта культурного наследия.
19.	Рыкунова Ирина Ивановна	<ul style="list-style-type: none"> - выявленные объекты культурного наследия в целях обоснования целесообразности включения данных объектов в реестр; - земли, подлежащие воздействию земляных, строительных, мелиоративных, хозяйственных работ, предусмотренных статьей 25 Лесного кодекса Российской Федерации работ по

Приложение 15

**Выдержки из приказа № 219 от 27.02.2019 г.
«Об утверждении статуса аттестованного эксперта по
проведению государственной историко-культурной
экспертизы»**



МИНИСТЕРСТВО КУЛЬТУРЫ
РОССИЙСКОЙ ФЕДЕРАЦИИ

ПРИКАЗ

27 февраля 2019г.

Москва

№ 219

Об аттестации экспертов по проведению государственной историко-культурной экспертизы

В соответствии с Федеральным законом от 25 июня 2002 г. № 73-ФЗ «Об объектах культурного наследия (памятниках истории и культуры) народов Российской Федерации», с пунктом 9 Положения о государственной историко-культурной экспертизе, утвержденного постановлением Правительства Российской Федерации от 15 июля 2009 г. № 569, Положением о порядке аттестации экспертов по проведению государственной историко-культурной экспертизы, утвержденным приказом Минкультуры России от 26 августа 2010 г. № 563 (в редакции приказа Минкультуры России от 17 октября 2011 г. № 1003), руководствуясь Положением об аттестационной комиссии Минкультуры России, утвержденным приказом Минкультуры России от 29 декабря 2011 г. № 1276, протоколом заседания аттестационной комиссии Минкультуры России от 07 февраля 2019 г., п р и к а з ы в а ю:

1. Аттестовать экспертов по проведению государственной историко-культурной экспертизы согласно приложению.

2. Департаменту государственной охраны культурного наследия (Р.А.Рыбало) обеспечить размещение информации об аттестованных экспертах на официальном сайте Минкультуры России в сети Интернет.

3. Контроль за исполнением настоящего приказа оставляю за собой.

Заместитель Министра



С.Г.Обрывалин

Приложение

Утверждено приказом
Министерства культуры
Российской Федерации

от «24» февраля 2019 г. № 219

**Аттестованные эксперты по проведению
государственной историко-культурной экспертизы**

№ п/п	Фамилия, имя, отчество соискателя	Объекты экспертизы
1.	Барышева Ирина Владимировна	<ul style="list-style-type: none"> - проектная документация на проведение работ по сохранению объектов культурного наследия; - документация или разделы документации, обосновывающие меры по обеспечению сохранности объекта культурного наследия, включенного в реестр, выявленного объекта культурного наследия либо объекта, обладающего признаками объекта культурного наследия, при проведении земляных, мелиоративных, хозяйственных работ, указанных в настоящей статье работ по использованию лесов и иных работ в границах территории объекта культурного наследия либо на земельном участке, непосредственно связанном с земельным участком в границах территории объекта культурного наследия.
2.	Бахарева Наталия Николаевна	<ul style="list-style-type: none"> - выявленные объекты культурного наследия в целях обоснования целесообразности включения данных объектов в реестр; - документы, обосновывающие включение объектов культурного наследия в реестр; - документы, обосновывающие изменение категории историко-культурного значения объекта культурного наследия; - проекты зон охраны объекта культурного наследия;

		<p>в границах территорий, утвержденных в соответствии с пунктом 34.2 пункта 1 статьи 9 настоящего Федерального закона;</p> <ul style="list-style-type: none"> - документы, обосновывающие включение объектов культурного наследия в реестр; - документация, за исключением научных отчетов о выполненных археологических полевых работах, содержащая результаты исследований, в соответствии с которыми определяется наличие или отсутствие объектов, обладающих признаками объекта культурного наследия, на земельных участках, подлежащих воздействию земляных, строительных, мелиоративных, хозяйственных работ, указанных в настоящей статье работ по использованию лесов и иных работ.
5.	Городилов Андрей Юрьевич	<ul style="list-style-type: none"> - выявленные объекты культурного наследия в целях обоснования целесообразности включения данных объектов в реестр; - документы, обосновывающие включение объектов культурного наследия в реестр.
6.	Дмитриев Виктор Викторович	<ul style="list-style-type: none"> - выявленные объекты культурного наследия в целях обоснования целесообразности включения данных объектов в реестр; - документы, обосновывающие включение объектов культурного наследия в реестр; - документы, обосновывающие исключение объектов культурного наследия из реестра; - документы, обосновывающие изменение категории историко-культурного значения объекта культурного наследия; - документы, обосновывающие отнесение объекта культурного наследия к историко-культурным заповедникам, особо ценным объектам культурного наследия народов Российской Федерации либо объектам всемирного культурного и природного наследия; - проекты зон охраны объекта культурного наследия; - проектная документация на проведение работ по сохранению объектов культурного наследия; - документация или разделы документации, обосновывающие меры по обеспечению сохранности объекта культурного наследия,