АКТ

по результатам государственной историко-культурной экспертизы земельного участка по объекту: «Многоквартирный дом со встроенными помещениями, встроенно-пристроенным объектом дошкольного образования и встроенно-пристроенная подземно-надземная автостоянка по адресу: Санкт-Петербург, Невский район, ул. Ольги Берггольц, д.22 литера А, кадастровый номер 78:12:0711201:1427», подлежащего воздействию земляных, строительных, мелиоративных, хозяйственных работ, предусмотренных статьей 25 Лесного кодекса Российской Федерации работ по использованию лесов (за исключением работ, указанных в пунктах 3, 4 и 7 части 1 статьи 25 Лесного кодекса Российской Федерации) и иных работ, в случае если указанные земли расположены в границах территорий, утвержденных в соответствии с подпунктом 34 пункта 1 статьи 9 Федерального закона «Об объектах культурного наследия (памятниках истории и культуры) народов Российской Федерации» (пп. «ж» п. 8 и п. 10) Положения о Государственной историко-культурной экспертизе, утвержденного Постановлением Правительства РФ от 25.04. 2024 г. № 530)

Настоящий Акт государственной историко-культурной экспертизы составлен в соответствии с Положением о государственной историко-культурной экспертизе, утвержденном постановлением Правительства Российской Федерации от 25 апреля 2024 г. № 530. Государственная историко-культурная экспертиза проведена государственным экспертом Германом Константином Энриковичем (аттестован приказом Министерства культуры Российской Федерации № 105 от 24.01.2024 г.)

Экспертиза проведена 25 августа 2025 г. – 27 августа 2025 г.

Место проведения экспертизы: г. Санкт-Петербург-г. Петрозаводск.

Сведения о заказчике экспертизы:	Индивидуальный предприниматель Аврух Лев Григорьевич Юридический адрес: 197371, г. Санкт-Петербург, ул. Ольховая, д. 14, корп. 1, кв. 230 ОГРН: 319784700004521 ИНН 781011648229 e-mail avruh2000@mail.ru
Сведения об эксперте	

Фамилия, имя, отчество:	Герман Константин Энрикович
Образование:	высшее (Петрозаводский государственный университет, диплом УВ № 183899, выдан в 29.05.1992 г.)
Специальность:	историк, археолог
Ученая степень (звание):	кандидат исторических наук (диплом КТ № 076447 от 19.07.2002 г.)
Стаж работы:	33 года
Место работы и должность:	Институт языка, литературы и истории КарНЦ РАН — обособленное подразделение Федерального государственного бюджетного учреждения науки Федерального исследовательского центра "Карельский научный центр Российской академии наук" (ИЯЛИ КарНЦ РАН), старший научный сотрудник сектора археологии
Реквизиты аттестации:	Государственный эксперт по проведению историко-культурной экспертизы (Приказ Министерства культуры Российской Федерации № 105 от 24.01.2024 г. «Об аттестации экспертов по проведению государственной историко-культурной экспертизы», Приложение к приказу МК РФ № 105 от 24.01.2024 г., п.3)
Объекты экспертизы, на которые был аттестован эксперт:	- выявленные объекты культурного наследия в целях обоснования целесообразности включения данных объектов в реестр; - земли, подлежащие воздействию земляных, строительных, мелиоративных, хозяйственных работ, предусмотренных статьей 25 Лесного кодекса Российской

	Федерации работ по использованию лесов (за исключением работ, указанных в пунктах 3, 4 и 7 части 1 статьи 25 Лесного кодекса Российской Федерации) и иных работ, в случае, если указанные земли расположены в границах территорий, утвержденных в соответствии с пунктом 34.2 пункта 1 статьи 9 Федерального закона; - документация или разделы документации, обосновывающие меры по обеспечению сохранности объекта культурного наследия, включенного в реестр, выявленного объекта культурного наследия либо объекта, обладающего признаками объекта культурного наследия, при проведении земляных, мелиоративных, хозяйственных работ, указанных в статье 30 Федерального закона работ по использованию лесов и иных работ в границах территории объекта культурного наследия либо на земельном участке, непосредственно связанном с земельным участком в границах территории объекта культурного наследия; - документация, за исключением научных отчетов о выполненных археологических полевых работах, содержащая результаты исследований, в соответствии с которыми определяется наличие или отсутствие объектов, обладающих признаками объекта культурного наследия, на земельных участках, подлежащих воздействию земляных, строительных, мелиоративных, хозяйственных работ, указанных в статье

	30 Федерального закона работ по использованию лесов и иных работ.

Эксперт

- не имеет родственных связей с заказчиком (его должностными лицами, работниками);

- не состоит в трудовых отношениях с заказчиком;

- не имеет долговых или иных имущественных обязательств перед заказчиком;

- не владеет ценными бумагами, акциями (долями участия, паями в уставных капиталах) заказчика;

- не заинтересован в результатах исследований и решений, вытекающих из настоящего экспертного заключения, с целью получения выгоды в виде денег, ценностей, иного имущества, услуг имущественного характера или имущественных прав для себя или третьих лиц.

В соответствии с законодательством Российской Федерации эксперт несет ответственность за достоверность сведений, изложенных в заключении экспертизы.

эксперт К.Э. Герман

Основания проведения государственной историко-культурной экспертизы

Федеральный закон № 73-ФЗ «Об объектах культурного наследия (памятниках истории и культуры) народов Российской Федерации» от 25.06.2002 г. (в действующей редакции).

Положение о Государственной историко-культурной экспертизе, утвержденном постановлением Правительства Российской Федерации от 25 апреля 2024 г. № 530) (в действующей редакции).

Письмо Комитета по государственному контролю, использованию и охране памятников истории и культуры правительства Санкт-Петербурга № 01-43-22025/24-0-1 от 10.09.2024.

Договор подряда № 56/08-25-ДОГ от 25.08.25.

Цель экспертизы:

Определение наличия или отсутствия выявленных объектов культурного (археологического) наследия либо объектов, обладающих признаками объекта культурного наследия, на земельных участках, землях лесного фонда либо в границах водных объектов или их частей, подлежащих воздействию земляных, строительных, мелиоративных, хозяйственных работ, указанных в статье 30 Федерального закона №73-ФЗ работ по использованию лесов и иных работ на территории земельного участка по объекту: «Многоквартирный дом со встроенными помещениями, встроенно-пристроенным объектом дошкольного образования и встроенно-пристроенная подземно-надземная автостоянка по адресу: Санкт-Петербург, Невский район, ул. Ольги Берггольц, д.22 литера А, кадастровый номер 78:12:0711201:1427» в случае, если федеральный орган охраны объектов культурного наследия и орган охраны объектов культурного наследия субъекта РФ не имеет данных об отсутствии на указанном земельном участке объектов культурного наследия либо объектов, обладающих признаками объекта культурного наследия.

Объект государственной историко-культурной экспертизы:

Земельный участок по объекту: «Многоквартирный дом со встроенными помещениями, встроенно-пристроенным объектом дошкольного образования и встроенно-пристроенная подземно-надземная автостоянка по адресу: Санкт-Петербург, Невский район, ул. Ольги Берггольц, д.22 литера А, кадастровый номер 78:12:0711201:1427», подлежащий воздействию земляных, строительных, мелиоративных, хозяйственных работ, предусмотренных статьей 25 Лесного кодекса Российской Федерации работ по использованию лесов (за исключением работ, указанных в пунктах 3, 4 и 7 части 1 статьи 25 Лесного кодекса Российской Федерации) и иных работ, в случае если орган охраны объектов культурного наследия не имеет данных об отсутствии на указанном земельном участке объектов культурного наследия, включенных в реестр, выявленных объектов культурного наследия либо объектов, обладающих признаками объектов культурного наследия.

Сведения об обстоятельствах, повлиявших на процесс проведения и результаты экспертизы:

Обстоятельства, повлиявшие на процесс проведения и результаты экспертизы, отсутствуют.

Перечень документов, представленных заявителем:

1. Копия письма Комитета по государственному контролю, использованию и охране памятников истории и культуры правительства Санкт-Петербурга № 01-43-22025/24-0-1 от 10.09. 2024.

2. Технический отчет о проведении археологических разведок на территории земельного участка по объекту: «Многоквартирный дом со встроенными помещениями, встроенно-пристроенным объектом дошкольного образования и встроенно-пристроенная подземно-надземная автостоянка по адресу: Санкт-Петербург, Невский район, ул. Ольги Берггольц, д.22 литера А, кадастровый номер 78:12:0711201:1427» на территории Санкт-Петербурга в 2025 году (Открытый лист № Р-018-00103-000/02720537 от 28 июля 2025 г.) Отв. исполнитель Н.А. Заботин.

3. Выписка из Единого государственного реестра недвижимости об объекте недвижимости земельный участок с кадастровым номером 78:12:0711201:1427.

4. Градостроительный план земельного участка с кадастровым номером 78:12:0711201:1427.

5. Письмо ООО «УК ФСК СЗ» № 262-УК/25 от 26.08.2025 об изменении кадастрового номера участка.

Сведения о проведенных исследованиях с указанием примененных методов, объема и характера выполненных работ и их результатов

В рамках проведения данной государственной историко-культурной экспертизы, были выполнены следующие исследования:

- ознакомление с предоставленной заявителем документацией и ее анализ;

- изучение нормативно-правовой документации, необходимой для принятия экспертного решения, и научно-справочной литературы;

- определение положения участка проектирования объекта части 1 статьи 25 Лесного кодекса Российской Федерации) и иных работ, на участке по объекту: «Многоквартирный дом со встроенными помещениями, встроенно-пристроенным объектом дошкольного образования и встроенно-пристроенная подземно-надземная автостоянка по адресу: Санкт-Петербург, Невский район, ул. Ольги Берггольц, д.22 литера А, кадастровый номер 78:12:0711201:1427» на следующих картографических ресурсах: Публичная кадастровая карта. Портал Федеральной службы государственной регистрации, кадастра и картографии (URL https://pkk5.rosreestr.ru), Публичная кадастровая карта г. Санкт-Петербург (URL

http://roscadastr.com/map/sankt-peterburg), Геоинформационная система Санкт-Петербурга (URL http://rgis.spb.ru)

- анализ сведений о ранее проведенных в ближайших окрестностях участка археологических исследованиях;

- изучение историко-картографических источников по истории освоения и застройки земельного участка;

- историко-библиографические исследования, анализ информации об основных этапах освоения территории, оценка вероятности нахождения на обследуемом участке объектов археологического наследия.

В рамках экспертизы не рассматривались правоустанавливающие документы на земельный участок и документы технического учета на объекты недвижимости, поскольку наличие или отсутствие данных документов, а также их содержание не влияет на принятие экспертного решения о наличии или отсутствии на земельном участке объектов археологического наследия. (Объект археологического наследия и земельный участок, в пределах которых он располагается, находятся в гражданском обороте раздельно. – Федеральный закон № 73-ФЗ «Об объектах культурного наследия (памятниках истории и культуры) народов Российской Федерации». Ст. 49, п.2).

Исследования проводились на основе принципов научной обоснованности, объективности и законности, презумпции сохранности объектов культурного наследия, достоверности и полноты информации. Исследования проведены с применением методов архивно-библиографического и картографического анализа, в объеме, достаточном для обоснования вывода государственной историко-культурной экспертизы. В результате перечисленных исследований было получено представление о расположении и истории освоения земельного участка, произведена оценка перспектив выявления на рассматриваемом участке объектов, обладающих признаками объекта археологического наследия, проанализирован технический отчет о выполненных археологических исследованиях.

По результатам проведенной работы установлено, что представленные на экспертизу и собранные в процессе проведения экспертизы документы и материалы являются достаточными для подготовки заключения экспертизы. Результаты проведенных исследований оформлены в виде настоящего акта.

Перечень документов и материалов, собранных при проведении экспертизы, а также использованной для нее специальной и справочной литературы

В процессе работы по сбору документальных и библиографических данных были изучены и проанализированы:

1. Нормативная и методическая документация:

1. Федеральный закон № 73-ФЗ «Об объектах культурного наследия (памятниках истории и культуры) народов Российской Федерации» от 25.06.2002 г. (в действующей редакции);

2. Закон Санкт-Петербурга от 19.01.2009 № 820-7 (в редакции, вступившей в силу 16.04.2023) "О границах объединенных зон охраны объектов культурного наследия, расположенных на территории Санкт-Петербурга, режимах использования земель и требованиях к градостроительным регламентам в границах указанных зон";

3. Градостроительный кодекс Российской Федерации от 29.12.2004 г. № 190-ФЗ (в действующей редакции);

4. Положение о Едином государственном реестре объектов культурного наследия (памятников истории и культуры) народов Российской Федерации (утверждено приказом Росохранкультуры от 27.02.2009 г. № 37);

5. Положение о государственной историко-культурной экспертизе, утвержденном постановлением Правительства Российской Федерации от 25 апреля 2024 г. № 530;

6. Положение о порядке проведения археологических полевых работ (археологических раскопок и разведок) и составления научной отчетной документации (утверждено постановлением Бюро Отделения историко-филологических наук Российской академии наук от 12.04.2023 № 15);

7. Правила выдачи, приостановления и прекращения действия разрешений (открытых листов) на проведение работ по выявлению и изучению объектов археологического наследия, включая работы, имеющие целью поиск и изъятие археологических предметов (утверждены Постановлением Правительства Российской Федерации от 24.10.2022 г. № 1893);

8. Приказ Министерства культуры Российской Федерации от 03.10.2011 г. № 954 «Об утверждении Положения о Едином государственном реестре объектов культурного наследия (памятников истории и культуры) народов Российской Федерации»;

9. Приказ Министерства культуры Российской Федерации от 01.09.2015 г. № 2328 «Об утверждении перечня отдельных сведений об объектах археологического наследия, которые не подлежат опубликованию»;

10. Письмо Министерства культуры Российской Федерации от 27.01.2012 № 12-01-39/05-АБ «Методика определения границ территорий объектов археологического наследия»;

11. Письмо Министерства культуры Российской Федерации от 29.05.2014 г. № 110-01-39/05-ЕМ «Держателям и получателям разрешений (Открытых листов) на проведение работ по выявлению и изучению объектов археологического наследия»;

12. Письмо Министерства культуры Российской Федерации от 03.08.2017 г. № 236-01.1-39-ОР «Экспертам по проведению государственной историко-культурной экспертизы»;

13. Методика определения границ территорий объектов археологического наследия. Рекомендована письмом Министерства культуры Российской Федерации № 12-01-39/05-АБ от 27.01.2012 г;

14. ГОСТ Р 55567-2013. Порядок организации и ведения инженерно-технических исследований на объектах культурного наследия. Памятники истории и культуры. Общие требования (Утвержден и введен в действие Приказом Федерального агентства по техническому регулированию и метрологии от 28.08.2013 г. № 665-ст);

15. ГОСТ Р 55528-2013. Состав и содержание научно-проектной документации по сохранению объектов культурного наследия. Памятники истории и культуры (Утвержден и введен в действие Приказом Федерального агентства по техническому регулированию и метрологии от 28.08.2013 г. № 593-ст);

16. ГОСТ Р 56891.1-2016 Сохранение объектов культурного наследия. Термины и определения. Часть 1. Общие понятия, состав и содержание научно-проектной документации (Утвержден и введен в действие Приказом Федерального агентства по техническому регулированию и метрологии от 10.03.2016 г. № 134-ст).

2. Библиографические источники.

1. Аветиков А.А., Соловьёв С.Л. Исследование территории шведского города Ниена // Бюллетень Института Истории Материальной Культуры РАН (Охранная археология). Вып. 2. СПб. 2011.

2. Административно-территориальное деление Ленинградской области. Л., 1973.

3. Акт государственной историко-культурной экспертизы земельного участка, подлежащего воздействию земляных, строительных, мелиоративных и (или) хозяйственных работ, предусмотренных статьей 25 Лесного кодекса Российской Федерации работ по использованию лесов (за исключением работ, указанных в пунктах 3, 4 и 7 части 1 статьи 25 Лесного кодекса Российской Федерации) и иных работ в случае, если федеральный орган охраны объектов культурного наследия и орган охраны объектов культурного наследия субъекта Российской Федерации не имеют данных об отсутствии на указанных землях объектов археологического наследия, включенных в реестр, и выявленных объектов археологического наследия (земельного участка по адресу: г. Санкт-Петербург, Товарищеский проспект, дом 38, литера Б (кадастровый номер: 78:12:0006306:14), в целях проектирования и строительства объекта Заказчика «Многоквартирный дом со встроенно- пристроенными помещениями, гараж (автостоянка), объект дошкольного образования» по адресу: Санкт-Петербург, Товарищеский проспект, дом 38, литера Б, кадастровый номер земельного участка 78:12:0006306:14).

4. Александрова Е. Л., Брауде М. М., Высоцкая В.А., Петрова Е. А. История Финской Евангелическо-Лютеранской церкви Ингерманландии. Ингерманландия, 2011.

5. Архимандрит Сергий. Карты Водской пятины и её погостов в 1500 году. СПб., 1905, Спасс. Городенский пог. Л. 23.

6. Базарова В. И., Бобкова А. А., Васильев Ст. А., Воротинская Л. С., Городилов А. Ю., Екимова А. А., Илюхина О. М., Ластовский А. А., Мурашкин А. И., Никитин М. Ю., Соловьёва Н. Ф., Суворов А. В., Хребтикова К. С., Шаровская Т. А. Новые исследования рыболовных заграждений на памятнике Охта-1: предварительные результаты. // Бюллетень Института истории материальной культуры РАН (охранная археология). Вып. 1. СПб. 2010.

7. Выскочков А. В. Об этническом составе сельского населения северо-запада России (вторая половина XVIII-XIX вв.) // Петербург и губерния. Историко-этнографические исследования. Л., 1989.

8. Геоморфологическое районирование СССР. М.,1980.

9. Герасимов Д. В. История изучения, хронология и периодизация памятников эпохи неолита юга Карельского перешейка //Археологическое наследие Санкт-Петербурга. Вып. 1. СПб., 2003.

10. Герасимов Д.В., Лисицын С.Н., Тимофеев В.И. Материалы к археологической карте Карельского перешейка (Ленинградская область) // Памятники каменного века и периода раннего металла. СПб. 2003.;

11. Глезеров С.Е. Исторические районы Петербурга от А до Я. СПб, 2013

12. Голлербах Э. История Государственного фарфорового завода (со времени основания до революции 1917 г.) // Русский художественный фарфор. Л.,1924.

13. Городилов А.Ю., Раззак М.А. Новые памятники эпохи бронзы в регионе Финского залива. Археологические исследования 2017–2019 гг. // Археологический вести. Вып. 28. СПб., 2020.

14. Городилов А.Ю., Раззак М.А. Результаты раскопок на поселении Галик 11 в 2021г. // Археологический вести. Вып. 37. СПб., 2022.

15. Гусенцова Т.М, Сорокин П.Е. Охта 1 — первый памятник эпох неолита и раннего металла в центральной части Петербурга // Российский археологический ежегодник. № 1. СПб., 2011.

16. Долгуханов П. М. О Геолого-геоморфологических условиях залегания некоторых первобытных памятников. // Герасимов Д.В., Лисицын С.Н., Тимофеев В.И. Материалы к археологической карте Карельского перешейка (Ленинградская область) // Памятники каменного века и периода раннего металла. – СПб. 2003.

17. Иванова Н.И. По немецким колониям Санкт-Петербурга и окрестностей. Путеводитель. (Материалы для проведения экскурсий по немецким колониям Санкт-Петербурга и окрестностей). СПб, 2015.

18. История Карелии с древнейших времен до наших дней. Петрозаводск, 2011.

19. Киркинен Х. История Карелии с древнейших времен до Ништадского мира // История карельского народа. Петрозаводск,1998.

20. Кошечкин Б.И. Геоморфология береговой зоны // История Ладожского, Онежского, Псковско-Чудского озер, Байкала и Ханки. Л.: Наука, 1990.

21. Мильков Ф.Н., Гвоздецкий Н.А. Физическая география СССР. Общий обзор. Европейская часть СССР. Кавказ. М. 1986.

22. Мильчик М.И. Акт государственной историко-культурной экспертизы выявленного объекта культурного наследия «Достопримечательное место «Участок Шлиссельбургского тракта с лицевой фоновой застройкой»;

23. Неволин К. А. О погостахъ и пятинахъ новгородскихъ въ XVI веке. СПб. 1853.

24. Новгородскія писцовыя книги, изданыя археографическою комиссіею. Томъ третій. Переписная оброчная книга вотской пятины, 1500 года. Первая половина. СПб. 1868.

25. Новожилов А. Г. Этническая ситуация на северо-востоке Новгородской земли XV-XVI вв./ Вестник Санкт-Петербургского университета. Сер. 2. История. Вып. 1-2.

26. Новоселов Н.В, Михайлов К.А. Архитектурно-археологические исследования Скорбящей церкви в Санкт-Петербурге. // Бюллетень Института истории материальной культуры РАН. №4 (охранная археология).

27. Новоселова Н.Ю. Отчет о выполнении археологических раскопок выявленного объекта культурного наследия «церковь Сошествия Святого Духа 1902-1912 гг.

28. Плоткин Е.М. Правовые основы охраны археологического наследия Санкт-Петербурга // Бюллетень Института истории материальной культуры РАН (охранная археология). Вып. 1. СПб. 2010.

29. Плоткин К. М., Городилов А. Ю., Мурашкин А. И., Грицик Е. А., Поликарпова А. О., Садыков Т. Р., Соловьёва Н. Ф. Археологическое обследование территории, отведённой под строительство яхт-клуба в границах земельного участка церкви Покрова Пресвятой Богородицы в Рыбацком. // Бюллетень Института истории материальной культуры РАН. №1 (охранная археология).

30. Полное собраніе законовъ россійской имперi съ 1649 года. Томъ XII.

31. Полное собраніе законовъ россійской имперib съ 1649 года. Томъ IV.

32. Приказ КГИОП от 10.05.2001 г. № 48 «О включении в Список вновь выявленных объектов, представляющих историческую, научную, художественную или иную культурную ценность» // Электронная публикация. Электронный фонд правовых и нормативно-технических документов. Сайт. URL: https://docs.cntd.ru/document/8350521 (Дата обращения 18.03.2021).

33. Рабинович Я. Н. Столбовский мир: победа или поражение? // Вестник Челябинского государственного университета. №18 (119). Челябинск, 2008.

34. Ростунов И. И., Авдеев В. А., Осипова М.Н., Соколов Ю. Ф. История Северной войны. 1700-1721. М., 1987.

35. Рябинин Е.А. Финно-угорские племена в составе Древней Руси. СПб. 1997.

36. Сакса А. И. Карельский перешеек — формирование природного и историко-географического ландшафта // Археология, этнография и антропология Евразии. № 2. — Новосибирск, 2006.

37. Сакса А. И. Карельский перешеек — формирование природного и историко-географического ландшафта // Археология, этнография и антропология Евразии. № 2. — Новосибирск, 2006.

38. Сакса А.И. Приладожская Карелия и область Саво с древнейших времен и до XIV в. // Очерки исторической географии: Северо-запад России. Славяне и финны. СПб. 2001.

39. Семенов П. П. Географо-Статистический словарь Российской Империи. СПб. 1874. Т.4.

40. Семенов С.А. Отчет о научно-исследовательских охранных археологических исследованиях (разведках) по теме «Археологические охранные исследования (разведки) на земельном участке по строительству автомобильной дороги Москва-Петербург на участке 570—км 684 в Ленинградской области и Санкт-Петербурге». СПб., 2010.

41. Семенцов С. В. К вопросу об особенностях заселения территорий Приневья в конце XV - начале XVI веков // Петербургские чтения-97. СПб., 1997.

42. Скрынников Р. Г. Иван III. М., 2006.

43. Соловьева Н.Ф. Научно-техническая документация «Отчет о выполнении охранно- спасательных археологических мероприятий по договору №006/2010». Тома 1-52. СПб., 2010;

44. Соловьева Н.Ф. Научно-техническая документация «Отчет о выполнении археологического надзора по этапам №№3, 5 и 6 договора №049/2010 от 01 июня 2010 года между ИИМК РАН и ЗАО «Общественно-деловой центр «Охта». СПб., 2011.

45. Сорокин П. Е. Окрестности Петербурга. Из истории ижорской земли. СПб., 2017.

46. Сорокин П. Е., Пирогова А. Н. 1998. УтраченныеХрамы Петербурга – памятники археологии //Церковная археология. Вып. 2. СПб. 1998.

47. Сорокин П.Е., Гусенцова Т.М., Глухов В.О., Екимова А.А., Кулькова М.Н., Мокрушин В.П. Некоторые результаты изучения поселения Охта-1 в Санкт-Петербурге. Эпоха неолита – раннего металла. // Археологическое наследие Санкт-Петербурга. Вып. 3. СПб., 2009. С. 205-221.

48. Сорокин П.Е., Короткевин Б.С., Букин В.Д. Находки эпохи бронзы – раннего средневековья на Охтинском мысу // Европейская Сарматия. СПб., 2011.

49. Сорокин П.Е., Короткевич Б. С., Гукин В. Д. Находки эпохи бронзы — раннего средневековья на Охтинском мысу // Европейская Сарматия: XIV чтения памяти Анны Мачинской. СПб., 2011.

50. Сорокин П.Е., Поляков А.В., Иванова А.В., Михайлов К.А., Лазаретов И.П., Гукин В.Д., Ахмадеева М.М., Глыбин В.А., Попов С.Г., Семенов С.А. Археологические исследования крепостей Ландскрона и Ниеншанц в устье реки Охты в 2008 г.: Предварительные результаты. // Археологическое наследие Санкт-Петербурга. Вып. 3. СПб. 2009.

51. Тарле Е. В. Собрание сочинений. Том X. М.,1959.

52. Тархов С. А. Изменение административно-территориального деления России за последние 300 лет. [Электронный ресурс]//География. -2001. № 15 (спецвыпуск) http://geo.1september.ru/index.php?year=2001&num=15

53. Физико-географическое районирование СССР. Характеристика региональных единиц. Под ред. Профф. К.А. Гвоздецкого. М. 1968.

54. Шаскольский И. П. Борьба Руси за сохранения выхода к Балтикому морю в XVI в. Л., 1987.

55. Шаскольский И. П. Борьба Руси против крестоносной агрессии на берегах Балтики в 12-13 вв. Л. Наука. 1978.

56. Шаскольский И. П. Борьба Руси против шведской экспансии в Карелии конец XIII — начало XIV в. Петрозаводск, 1987.

57. Шерих Д.А. Невская застава. Берег левый, берег правый. СПб, 2007.

58. Шитов М. В., Арсланов Х. А., Бискэ Ю. С., Плешивцева Э. С., Сумарева И. В. // Бюллетень Института истории материальной культуры РАН (охранная археология). Вып. 1. СПб. 2010. С. 181-195 =

59. Шуньгина С. Е. Археология Санкт-Петербурга. Почти юбилей с момента первых исследований. // Археология и история Пскова и Псковской земли. Псков, 2021.

60. Юшкова М.В. Эпоха бронзы и ранний железный век на Северо-Западе России. Автореферат диссертации кандидата исторических наук. СПб., 2011.

61. Saarnisto M. Karjalangeologia: Karjalanluonnonmaisemansynty // Karjalansynty: Viipurinlääninhistoria. – Jyväskylä:Gummerus, 2003. Osa 1.

3. Электронные ресурсы.

1. Комитет по государственному контролю, использованию и охране памятников истории и культур Правительства Санкт-Петербурга (https://kgiop.gov.spb.ru/);

2. Окрестности Петербурга. Сайт (URL: https://www.aroundspb.ru/karty).

3. Открытый картографический портал ЭтоМесто: Старые карты городов России онлайн (URL http://www.etomesto.ru/).

4. Публичная кадастровая карта. Портал Федеральной службы государственной регистрации, кадастра и картографии (URL https://pkk5.rosreestr.ru);

5. Федеральное бюджетное учреждение науки Институт истории материальной культуры Российской академии наук. Отдел охранной археологии. Сайт. (URL: https://www.archeo.ru/)

6. Электронный фонд правовой и нормативно-технической документации. Сайт. (URL: https://peterburg-pravo.ru).

Факты и сведения, установленные в результате проведенных исследований.

1. Географическая характеристика участка исследований.

Археологические исследования, отраженные в техническом отчете Н.А Заботина о проведении археологических разведок на территории земельного участка по объекту: «Многоквартирный дом со встроенными помещениями, встроенно-пристроенным объектом дошкольного образования и встроенно-пристроенная подземно-надземная автостоянка по адресу: Санкт-Петербург, Невский район, ул. Ольги Берггольц, д.22 литера А, кадастровый номер 78:12:0711201:1427» на территории Санкт-Петербурга в 2025 году (Открытый лист № Р-018-00103-000/02720537 от 28 июля 2025 г.) проводились на юге

муниципального образования Невская застава в центральной части левобережной стороны Невского муниципального района, на востоке города федерального значения Санкт-Петербург, в западной части Северо-Западного федерального округа.

Физико-географически объект исследования находится в восточной Европе на территории Западно-Приморской провинции Лесной зоны Русской равнины в подзонах южной тайги и смешанных лесов согласно классификации профессора Н.А. Гвоздецкого. Типология ландшафтов, предложенная Ф.Н. Мильковым и Н.А. Гвоздецким, относит территорию обследования к Приморской провинции смешанных лесов Среднерусской провинции зоны смешанных лесов Русской равнины. Геоморфологическое районирование относит обследованную территорию к Приневско-Эстонскому району Балтийско-Валдайской области Северорусской провинции геоморфологической страны Русская равнина.

Сложение основы рельефа обследуемого участка связано с прорывом р. Нева в акваторию Балтики в финале Ладожской трансгрессии с образованием около 2800-3100 лет назад. Обследованный участок расположены в левобережье р. Нева (Балтийский сток) в 954 м от уреза воды на участке её коренного берега. Современный вид участку придала антропогенная деятельность (строительство и подсыпки XX столетия).

2. Основные сведения об историко-культурном наследии региона.

В современных границах города федерального значения Санкт-Петербург археологические исследования ведутся со второй четверти XX столетия. Отсчёт историографии принято вести от раскопок в Лазаревской усыпальнице Александро-Невской Лавры 1927 года. Работы в границах Невского района Санкт-Петербурга начались значительно позже.

В 2001 году Санкт-Петербургская экспедиция Северо-Западного филиала Российского НИИ культурного и природного наследия под руководством П.Е. Сорокина провела разведки в округе разрушенной церкви Покрова Пресвятой Богородицы в Рыбацком и её некрополя. На руинированных остатках храма было заложено четыре шурфа общей площадью порядка 20 м кв. выявлены фундаменты и остатки внешних стен храма, конструкции основания алтаря, погребения начала XVIII столетия.

Начиная с 2002 года к чисто научным исследованиям в Невском районе Санкт-Петербурга прибавляются разведки на участках, выделяемых из государственной собственности в частную, а с 2009 года и разведки с целью государственной историко-культурной экспертизы. Федеральный закон от 25.06.2002 №73-ФЗ «Об объектах

культурного наследия (памятниках истории и культуры) народов Российской федерации» обязал проводить разведочные работы на всех землях, выделяемых из государственной собственности в частную, в случае если у органов охраны нет сведений о наличии или отсутствии на этих землях объектов историко-культурного наследия. Закон вменяет, так же, заказчику работ обязательные охранные раскопки в случае невозможности иных способов сохранения памятника археологии. Положение о государственной историко-культурной экспертизе, утвержденное Постановлением Правительства РФ от 15.07.2009 №569 сделало обязательным государственную историко-культурную экспертизу отчуждаемых участков. Этот тип исследований проводится в регионе специалистами – экспертами ИИМК РАН, НИИКСИ СПбГУ и рядом других государственных и частных археологических организаций. Наиболее результативными стали работы на густо заселённом в XVII-XIX вв. левом берегу Невы. Итоги разведок правого берега были значительно скромнее.

В 2010 году работы на Богородицкой церкви в Рыбаках продолжила экспедиция ИИМК РАН. В рамках археологического обследования участка по адресу г. Санкт-Петербург, Рыбацкий проспект, д. 12, отводимого под постройку яхт-клуба экспедицией ИИМК РАН были заложены 10 шурфов 2х2 м. Работами зафиксированы напластования XVIII-XIX вв. перекрытые мощным слоем 30-гг XX столетия, сформированным в ходе разрушения церкви Покрова Пресвятой Богородицы и работами по реконструкции Рыбацкого проспекта. Зафиксированы остатки хозяйственных строений XIX в. Найдены многочисленные следы разрушения некрополя церкви в 30-е годы XX столетия.

В 2013 году экспедиция ИИМК РАН под руководством Н.В. Новоселова проводит археологические раскопки церкви Иконы Божией Матери Всех Скорбящих Радости (Скорбящей церкви). Полностью вскрыты сохранившиеся части основного объема храма, включая притвор и колокольню. Была получена важная информация о конструктивных особенностях, особенностях строительной техники, условиях строительства и декоративном оформлении храма и собрана представительная коллекция археологических находок. В основном это фрагменты монументальной живописи, архитектурные детали и предметы интерьера.

В августе 2016 года экспедицией ООО «НИЦ «Актуальная археология» под руководством Н.Ю. Новоселовой были проведены разведочные работы в границах участка с кадастровым номером 78:12:0713901:3489 по адресу: г. Санкт-Петербург, Невский район, пер. Матюшенко, участок 1 (напротив дома № 10, литера А, по пер. Матюшенко). Целью работ являлся поиск фундаментов церкви Сошествия Святого Духа постройки 1902-1912 гг. Храм был снесен в 1966 году и планировался к восстановлению. В результате удалось

получить представление о месторасположении и конструктивных особенностях фундаментов храма. На камеральном этапе было осуществлено наложение архивной схемы фундаментов церкви на участки фундамента, выявленные в ходе разведочных работ. В декабре 2016 – январе 2017 г. на площади в 609 м. кв. той же экспедицией под руководством Н. Ю. Новоселовой были проведены раскопки остатков Духовской церкви. В процессе исследования выявлены основные этапы строительства храма и собрана представительная коллекция археологических находок, характеризующих разные периоды существования здания.

К настоящему времени историческая наука не располагает сведениями о заселении южного Приневья в каменном и бронзовом веке. Ближайшие памятники эпохи неолита (Сестрорецкий разлив 1-6, Тарховская, Охта 1) и раннего металла (Глиняный ручей, Лахтинская стоянка, Охта 1) расположены на заливах Литорингового моря либо протоках, впадающих в эти заливы. На многослойном археологическом памятнике Охтинского мыса напластования неолита отделены от культурного слоя раннего железного века метровым слоем стерильного песка, сформированного при прорыве Невы. Таким образом говорить о заселении правого берега, сформированного в нынешнем виде после образования Невы, при отсутствии археологических данных, можно только в предположительном ключе.

Напластования раннего железного века, выявленные на поселении Охта I отделены от нижележащих материалов времени неолита-бронзы мощным слоем намывного стерильного песка, связанного с прорывом, р. Нева и понижением уровня Ладожского озера. Находки представлены фрагментами гладкостенной и штрихованной керамики раннего железного века. Один из фрагментов является венчиком гладкостенного сосуда с плавным S-видным профилем, орнаментированным группами из четырех ямок по плечику и рядом ямок на срезе венчика, имеет примесь песка. От другого горшка сохранились фрагменты верхней части сосуда баночной формы, внешняя поверхность которого покрыта штриховкой, в глиняное тесто добавлена примесь дресвы. К этом уже периоду относится три очага и хозяйственная яма. Керамика со штрихованной поверхностью имеет широкие аналогии в комплексах раннего железного века Лесной полосы Восточной Европы. Ближайшими являются материалы, найденные на в южном Приневье, в нижнем Полужье, на островах Финского залива и памятниках Приильменья.

К середине I тыс. н. э. Карельский перешеек населяли оседлые финно-угорские племена, занимавшиеся земледелием, скотоводством, охотой и рыболовством. Описываемый регион принадлежит западной части средневековой волости Корела, заселенной финно-угорскими племенами корела и ижора. Как минимум с XI эти народы

находились в торгово-культурной орбите Новгородской республики. В эпоху раннего средневековья бассейн р. Нева служил северным участком «пути из варяг в греки» и «из варяг в арабы». Крестовые походы XI-XII вв., открывшие прямую дорогу из Европы к торговым артериям востока, снизили значимость этих путей. Однако, северный участок, расположенный в Корельской земле (летописная волость Корела), не потерял своей актуальности и продолжал связывать государства северной и центральной Европы с богатой Новгородской республикой, и Русью в целом. В границах современных Всеволожского района находки этого времени не многочисленны и выявлены на значительном отдалении от места работ. Упоминаются случайная находка в районе с. Колтуши скорлупкообразной фибулы датируемой X-XI. и сильно распаханное средневековым селищем на реке Морья выявленным А.И. Саксой в 1987 году. Со второй половины XII начинается, постепенно усиливаясь, соперничество за территории Прибалтики, Центральной и Южной Финляндии и Карельского перешейка между Господином Великим Новгородом и Шведским королевством. Началом западной экспансии в Карелии непосредственно следует считать основание в устье р. Вуоксы Выборгского замка в 1293 г., ставшего центром шведского военного и торгового влияния в регионе. Последовавшие на протяжении 30 лет военные действия привели к патовой ситуации: новгородские войска не могли изгнать шведов из западной Карелии, шведам же не удалось закрепиться в северо-западном Приладожье. В 1323 г. между сторонами был подписан Ореховецкий мирный договор. Новгород уступал Шведскому королевству три погоста в западной Карелии: Саволакс, Яскис и Эуренпяя. Граница между государствами проходила таким образом по южной по их восточной и южной конечности: от устья р. Сестры на побережье Финского залива и оттуда вверх по течению р. Сестры (Систербека), вплоть до ее истоков, и далее через болото, откуда брала р. Сестра свое начало, до его противоположного конца по водоразделу, вплоть до истока р. Сая, и вниз по ее руслу до впадения Саи в Вуоксу, а затем по Вуоксе до того пункта, где река делает резкий (крутой) поворот на север и где расположен гигантский валун -"Солнечный камень". Таким образом, граница делила пополам Карельский перешеек в направлении с юга на север и шла далее до бассейна оз. Сайма, а затем до побережья Ботнического залива там, где в него впадает р. Пюхайоки. Обследуемая территория лежит восточнее линии исток р. Сестра- исток р. Сая и осталась в пределах орбиты Великого Новгорода, на северном фронтире его земель. В 1478 г. Иван III присоединил Новгородские земли к Московскому государству. По левому берегу Невы писцовая книга Вотской пятины 1500 г. отмечает Никольский Ижерский погост Ореховского уезда с центром в крепости Орешек, сложившийся, вероятно, во время новгородского владычества. Обследуемая территория в это время не заселена.

Ближайшими к земельному отводу населенными пунктами являются населенные пункты по берегу Невы южнее реки Сетуя (Волковки): Вихрово Оедорково на реке Неве в собственности дворян Ивановских, деревни Осинево на реке Неве и Виллуево на Неве в составе Александровской Самсоновой волостки ранее принадлежащей роду новгородскому бояр Овиновых а после присоединения к Московкой Руси – князю Ивану Буносову-Ростовкому, По мнению А.Г. Новожилова, проанализировавшего антропонимию писцовых книг, в XV-XVI вв. основное население Приневья в это время составляли «ижеряне» - прибалтийско-финская племенная группа часть общекарельского племенного массива, с вкраплениями русского населения (вокруг Орешека). Хотя названия Вихрово и Осиново в купе с именами владельцев и насельников (Куземко, Петрок, Гришко, Кондраткои пр.) приведенные в писцовой книге 1500 года заставляют в этом анализе усомниться.

Противостояние между русскими землями и Швецией на Карельском перешейке не утихало. В ходе Ливонской войны в 5 ноября 1580 г. войсками Понтуса Делагарди была взята Корела а в течении 1580-81 гг. захвачен почти весь Карельский и часть Ореховецкого уезда. Территория оказалась под контролем шведов вплоть до Русско-Шведской войны 1590-95 г и заключения Тявзинского мира. В 1609 г. в Выборге был заключён договор о передаче Корельского уезда Швеции в обмен на военную помощь правительству Василия Шуйского против Лжедмитрия II и польской интервенции. Несмотря на активное недовольство (вплоть до принятия присяги Лжедмитрию Корелой, Орешком и Псковом) договор был заключен и корпус Якоба Делагарди выдвинулся для снятия осады с Москвы. Передача уезда не состоялась, что привело к началу военных действий между Швецией и изможденным смутой Московским царством. 2 марта 1611 года после героического сопротивления Корела (Кексгольм, Приозерск) капитулировала и соседний Корельский уезд вошел в состав Швеции под названием Кексгольмский лен. Результаты Столбовского мирного договора 27 февраля 1617 г. закрепляли за Швецией территории Карелии и Ижорской земли с городами Корелой, Ям городом, Копорьем, Орешком и Ивангородом. Проживавшие на этих территориях русские подданные, кроме крестьян и приходских священников, получили право в течении двух недель переехать на земли, оставшиеся за Московским государством.

На 104 года Правобережье Невы стало шведской территорией в составе вновь образованного Нотенбугского лена. Новые власти несколько изменили существующую административную систему. Левобережье Невы полосой в несколько километров вошло в состав Спасского погоста. Административным центром Спасского погоста (швед. Spaskoj Pogost) стала крепость Орешек, получившая название Noteborg. Усложнился и этнический

состав населения края. К русскому и ижорскому (карельскому) населению прибавились финны-саввакоты, переселяемые сюда шведскими властями. Именно такой состав населения фиксирует в Приневье этнографическая карта Европейской России П. Кёппена, 1851 г. Ко времени шведского правления относятся и первые карты региона Обследуемая территория расположена на дороге из села Сабрина (Sabrina bÿ), расположенного напротив Ньена, проходившей по левому коренному берегу Невы к её истоку из Ладожского озера напротив Нотеборга. Населенные пункты, как и во время Московского царства, располагались вдоль этой дороги на сухих возвышенностях. Карта бывших губерний Иван-Города, Яма, Капорья и Нэтеборга авторства штабс-капитана И. А. Бергенгейма составленная в 1827 году по шведским архивным материалам 1676 года фиксирует по дороге восточнее района работ и южнее устья Волковки населённые пункты Rihtiowa, Osunowa, Kallis by, Willola и Mickola. Генеральная карта провинции Ингерманландии (карта Шведской Ингрии) выполненная в 1704 г. по материалам 1678-1688 гг. фиксирует между аналогичную картину.

Возвращение Приневья под руку русского царства стало результатом компании Северной войны 1702-1703 гг. Осенью 1702 г. русские войска под командованием графа Шереметьева штурмом взяли крепость Noteborg в ладожском устье Невы) – тогда же переименованный в Шлиссельбург - «ключ-город»). Весной 1703 Шереметьев берет Ниеншанц (шведская крепость на охтинском мысу, в устье Невы) и одержали победу над эскадрой адмирала Нумерса. Таким образом, все течение Невы оказалось под русским контролем уже в начале войны. В 1710 г. был взят Выборг. В 1719 году к России были присоединены завоёванные на западе земли, в том числе и Кексгольм (Корелла, Приозерск). В 1721 г. завоевания России в войне со Швецией закрепил Ништадтский мирный договор. Оформление административных границ региона началось еще во время Северной войны. Первым «учинен над приращенными нашими войною наследственными провинциями, Ингриею и Карелиею, купно с Эстляндиею и иными издревле нам принадлежащими, генеральным губернатором» стал А. Д. Меньшиков уже в 1704 г., приняв титул князя Ингерманландского. Указом Петра I от 18 декабря 1708 г. территория России была разделена на 8 крупных губерний: Московскую, Ингерманландскую (с 1710 Санкт-Петербургская), Архангелогородскую, Киевскую, Смоленскую, Казанскую, Азовскую, Сибирскую. Внутреннее деление губерний менялось: в 1710-1715 гг. они делились на обер-комендантские провинции, в 1715-1719 гг. — на ландратские доли (административно-фискальные единицы). Обследованная территория относилась к обширной Ингерманландской губернии. В правление Петра I возращённые России территории и город на Неве активно включались в инфраструктуру молодой империи. В шведской деревне

Kallis by (Калисси) была для ямщиков из смоленской губернии устроена ямская слобода. 26 июня 1727 года по указу императора Петра II дорога по левому берегу Невы была включена в состав строящегося почтового тракта, соединившего Петербург с Архангельском. Дорога брала начало от александро-Невской Лавры и проходила через Шлиссельбург и получила название «Шлиссельбургский тракт». В середине XVIII столетия в районе Ямской Смоленской слободы располагалась Невская застава. По обе стороны от неё находились деревянные казармы, конюшни и цейхгауз лейб-гвардии Казачьего полка. В 1744 году Елизавета Петровна поручает барону И. А. Черкасову надзор за организацией и строительством парцелиновой мануфактуры южнее заставы по Шлисслельбургскому тракту. С 1765 года предприятие стало именоваться Императорским фарфоровым заводом. Таким образом основные направления для будущего развития исследуемой территории заложены в первой половине XVIII столетия Доступные картографические материалы по восточной части Ингерманландской губернии не отличаются подробностью. Просмотренные на подготовительном этапе работ карты 1727, 1730, 1734, 1742, 1745, 1749, 1750, 1770 годов при всей схематичности отражают ситуацию, аналогичную планам времен шведского владычества.

В январе 1779 г. административной реформой Екатерины II Петербуржская губерния (наместничество) была реорганизована, в её составе выделены 7 уездов. Обследованный участок располагался южной части Петербургского уезда на востоке его обширной Московской волости. В административном отношении екатерининское деление Санкт-Петербургской (Санктпетербургской) губернии просуществовало ь до включения части Московской волости (её Шлиссельбургского участка) в состав Невского района Петрограда в марте 1917 года. Однако внутренне деление и система подчинения Московкой волости менялась периодически. Заселение земель вокруг столицы, перманентно находящихся под угрозой военного вторжения, стало одной из приоритетных государственных задач. Екатерина издает закон о привлечении на государственные земли крестьян из центральной России положивший начало повторной русской колонизации региона. Другим направлением той же работы стало переселение европейских колонистов. Был издан ряд указов и манифестов, приведших к образованию немецких поселений (колоний) на территории Российской империи. Генеральное межеваний последней четверти века и карта Санкт-Петербургской губернии 1792 года фиксирует на обследованном участке болота. Ближайший объект на карте: Смоленская Ямская Слобода, стоящая на речке Гарбуза и расположенная на Шлиссельбургском тракте находится восточнее.

Развитие обследуемой территории и её округи в XIX-первой половине XX века проще всего проследить по картматериалам. На семитопографической карте окружности С.-Петербурга и Карельского перешейка 1810 года видно, что первую линию берегового вала Невы в районе производства работ Смоленская слобода (северо-восточнее участка работ) и деревня Ивановское (юго-восточнее обследованного участка. Ниже (южнее по тракту) располагаются постройки фарфорового завода. Обследуемая территория не расположена на восточном склоне берегового вала Невы и не застроена. В середине столетия дорожная сеть в районе работ несколько существенно усложняется: западнее тракта образуется сеть сельхозугодий и мелких частных землевладений. Речка Габуза к этому моменту засыпана, а территория все чаще именуется «пригородной слободкой Смоленской» Обследуемый участок расположен на сельхозугодьях. Во второй половине XIX округа обследуемого участка становится рабочей окраиной города (хотя формально принадлежит Московкой волости Санкт-Петербургского уезда) и центром лёгкой промышленности, «русским Манчестером». Облик территории определяли три предприятия: Александро-Невская мануфактура (фабрика Паля), а также Спасская и Петровская мануфактуры. Последними в 1880-х гг. управляли англичане Максвеллы. В это время в административном отношении округа объекта экспертизы выделяется в Шлиссельбургский участок. Военно-топографические карты С.-Петербургской губернии 1868 и 1890 г., фиксируют по берегу Невы восточнее тракта многочисленные промышленные предприятия. На обследованном участке заболоченную низину западнее железнодорожной ветки, связывающей кирпичный завод и глиняный карьер. Двухверстовая карта центра Санкт-Петербургской губернии 1913 года находит в округе обследуемого участка уличную сеть. Более подробная карта Ленинграда 1934 года фиксирует в округе обследованного участка частную застройку на пересечении Мартыновкой улицы с Карловкой (ныне улицы Ольги Берггольц и Пинегина). По периметру участка видна частная застройка, внутри - -огороды. Немецкая аэрофотосъемка 1939-1942 гг. прослеживает строительство крупного многоэтажного промышленного (?) здания в центральной части обследованного участка. Последующие съемки 1966, 1972, 1978, 1984 и 1991 гг. как и космоснимки ресурса Google Earth до 2022 года не отображают изменений в застройке обследованного участка. Космоснимок 2025 года фиксирует демонтаж промышленного объекта в центральной части участка.

3. Сведения об участке проектирования.

Обследованный участок представляет собой площадной земельный отвод в 9323 м. кв. Объект исследования расположен на землях населенных пунктов, на южной окраине муниципального образования Невская застава в Невском районе санкт Петербурга В плане

объект исследования представляет собой правильный прямоугольник, вытянутый по линии запад юго-запад восток северо-восток.

Абсолютные отметки рельефа колеблются в пределах от 4,16 до 4,50 м в Балтийской системе 1977 г.

На момент проведения полевого обследования (03 августа 2025 г.) собой огороженную и охраняемую территорию бывшего промышленного предприятия, отводимую под жилую застройку. В центральной части участка прослеживаются руины демонтированного промышленного здания. Участок по объекту: «Многоквартирный дом со встроенными помещениями, встроенно-пристроенным объектом дошкольного образования и встроенно-пристроенная подземно-надземная автостоянка по адресу: Санкт-Петербург, Невский район, ул. Ольги Берггольц, д.22 литера А, кадастровый номер 78:12:0711201:1427» по всему периметру огорожен бетонным забором. Периферия участка у забора поросла лиственным чернолесьем. Участок имеет искусственно выровненный многочисленными подсыпками и строительной техникой антропогенный рельеф.

Согласно проведенным в ходе настоящей экспертизы архивно-библиографическим исследованиям, в непосредственной близости от земельного участка – объекта настоящей экспертизы объекты археологического наследия (памятники археологии) не известны. на протяжении XVII-XIX вв. обследуемая территория представляет собой заболоченную периферию заселенных участков берегового вала левого берега р. Нева в районе западнее Смоленской Ямской слободы в границах Шлиссельбургского участка Московкой волости Санкт-Петербургского уезда. В советское время территория обследованного участка включена в состав города. В первой половине XX века занята одноэтажной жилой застройкой, с середины XX века по 20-годы текущего столетия – промышленным (?) предприятием. Ближайшими можно считать следующие исследования:

В Невском районе Санкт-Петербурга

1. Работы на церкви Покрова Пресвятой Богородицы в Рыбацком по адресу Рыбацкий проспект, д. 12 в 2001, 2010 гг. около 7 км к юго-востоку от места работ.

2. Работы на церкви Иконы Божией Матери Всех Скорбящих Радости (Скорбящей церкви) по адресу проспект Обуховской Обороны, д. 24 в 2013 г. около 2,3 км к северу северо-западу от места исследований.

3. Работы на Сошествия Святого Духа по адресу Невский район, пер. Матюшенко, участок 1 (напротив дома № 10, литера А, по пер. Матюшенко) в 2016-2017 гг. около 2 км к югу юго-востоку от места работ.

Земельный участок с кадастровым номером 78:12:0711201:1427 в отчетный полевой сезон археологически обследовался впервые.

Согласно письму Комитета по государственному контролю, использованию и охране памятников истории и культуры правительства Санкт-Петербурга (далее – КГИОП) от № 01-43-22025/24-0-1 от 10.09.2024, обследуемый участок по объекту: «Многоквартирный дом со встроенными помещениями, встроенно-пристроенным объектом дошкольного образования и встроенно-пристроенная подземно-надземная автостоянка по адресу: Санкт-Петербург, Невский район, ул. Ольги Берггольц, д.22 литера А, кадастровый номер 78:12:0711201:1427» расположен вне зоны охраны объектов культурного наследия. В пределах границ вышеуказанного земельного участка отсутствуют объекты (выявленные объекты) культурного наследия; объекты культурного наследия, включенные в Единый государственный реестр объектов культурного наследия (памятников истории и культуры) народов Российской Федерации, а также защитные зоны объектов культурного наследия. Земельный участок расположен вне границ территории исторического поселения, утвержденных приказом Минкультуры России от 30.10.2020 № 1295 (ред. От 19.10.2022) «Об утверждении предмета охраны, границ территории и требований к градостроительным регламентам в границах территории исторического поселения федерального значения город Санкт-Петербург». Сведениями о наличии либо отсутствии объектов, обладающих признаками объектов культурного (в т.ч. археологического) наследия, на рассматриваемом земельном участке, КГИОП не располагает.

Характеристика технического отчета.

Представленный на экспертизу технический отчет о проведении археологических разведок на территории земельного участка по объекту: «Многоквартирный дом со встроенными помещениями, встроенно-пристроенным объектом дошкольного образования и встроенно-пристроенная подземно-надземная автостоянка по адресу: Санкт-Петербург, Невский район, ул. Ольги Берггольц, д.22 литера А, кадастровый номер 78:12:0711201:1427» на территории Санкт-Петербурга в 2025 году (Открытый лист № Р-018-00103-000/02720537 от 28 июля 2025 г.) Отв. исполнитель Н.А. Заботин.

Отчет насчитывает 65 листов, включая приложения, и оформлен в соответствии с требованиями, предъявляемыми к отчетам о проведенных полевых исследованиях. В представленном отчете содержатся аннотация, список участников работ, географическая характеристика района проведения работ, историографический очерк изучения района, описание методики проведения полевых археологических исследований, описание заложенных разведочных шурфов, заключение, список использованных источников и литературы, а также альбом необходимых иллюстраций, отражающих результаты

предварительного и полевого этапов работ. В конце отчета помещена копия открытого листа на право производства полевых археологических исследований.

Результаты натурного обследования земельного участка.

Для определения наличия или отсутствия объектов археологического наследия, либо объектов, обладающих признаками объекта археологического наследия, в границах участка по объекту: «Многоквартирный дом со встроенными помещениями, встроенно-пристроенным объектом дошкольного образования и встроенно-пристроенная подземно-надземная автостоянка по адресу: Санкт-Петербург, Невский район, ул. Ольги Берггольц, д.22 литера А, кадастровый номер 78:12:0711201:1427». Работы проведены на основании Открытого листа № № Р-018-00103-000/02720537 от 28 июля 2025 г. выданного Никите Александровичу Заботину, сроком действия с 28 июля 2025 г. по 29 декабря 2025 г.

Методика полевых археологических работ.

соответствии с принятой методикой работ, исследования были разделены на три этапа: подготовительный этап; полевые исследования; камеральный этап.

До начала обследования участка были проведены архивно-библиографические изыскания с целью изучения сведений об объектах историко-культурного наследия на территории работ.

На этапе полевых исследований было проведено визуальное обследование территории работ и прилегающей местности, выполнен и документирован 1 разведочный археологический шурф размерами 2×1 м. Полевые исследования были выполнены 3 августа 2025 г.

Камеральный этап работ заключался в написании отчета о выполненных археологических полевых работах. После снятия дерна работы велись послойным снятием грунта вручную тонкими зачистками. Глубина шурфа включала всю толщу почвенного горизонта, осуществлялась контрольная прокопка верхней части археологически стерильного слоя (материка). В соответствии со ст. 3.12 действующего «Положения о порядке проведения археологических полевых работ и составления научной отчетной документации», поскольку в шурфе не было выявлено археологического культурного слоя, графическая фиксация стенок и дна шурфа не производилась, выполнялась фотофиксация одной стенки. По окончании работ шурф был засыпан с восстановлением дернового покрова.

Ход полевого археологического обследования.

В ходе визуального обследования территории было выполнено описание ландшафта участка работ, проведена фотофиксация землеотвода, определены точки закладки разведочных шурфа.

Для установления наличия или отсутствия в пределах обследуемого участка объектов археологического наследия был заложен/ы археологический 1 разведочный археологический шурф размерами 2×1 м. Шурфовкой прослежено две нивелировочные подсыпки середины и второй половины XX столетия и разделяющая их почва. Почвенный грунт XIX в., вероятно был срезан на подготовительном этапе строительства промышленного здания, располагавшегося в центре участка.

Объектов, обладающих признаками объекта археологического наследия, в ходе визуального обследования и проведенной шурфовки не обнаружено.

Результаты полевого археологического обследования.

Территория обследованного участка по объекту: «Многоквартирный дом со встроенными помещениями, встроенно-пристроенным объектом дошкольного образования и встроенно-пристроенная подземно-надземная автостоянка по адресу: Санкт-Петербург, Невский район, ул. Ольги Берггольц, д.22 литера А, кадастровый номер 78:12:0711201:1427», обследована полностью. Объектов археологического наследия или объектов, обладающих признаками объекта археологического наследия (в т. ч. признаков археологического культурного слоя, артефактов возрастом более 100 лет), в ходе полевого исследования не выявлено.

Обоснование выводов экспертизы

Выводы экспертизы базируются на фактах и сведениях, выявленных и установленных в результате проведенных исследований, а именно:

1. В связи с отсутствием в Комитете по государственному контролю, использованию и охране памятников истории и культуры правительства Санкт-Петербурга сведений о наличии либо отсутствии объектов, обладающих признаками объектов культурного наследия, и в соответствии с требованиями ст. 30 Федерального закона № 73-ФЗ от 25.06.2002 г. «Об объектах культурного наследия (памятниках истории и культуры) народов Российской Федерации», участок по объекту: «Многоквартирный дом со встроенными помещениями, встроенно-пристроенным объектом дошкольного образования и встроенно-пристроенная подземно-надземная автостоянка по адресу: Санкт-Петербург, Невский район, ул. Ольги Берггольц, д.22 литера А, кадастровый номер

78:12:0711201:1427», является объектом государственной историко-культурной экспертизы.

2. 3 августа 2025 г. на участке объекта по объекту: «Многоквартирный дом со встроенными помещениями, встроенно-пристроенным объектом дошкольного образования и встроенно-пристроенная подземно-надземная автостоянка по адресу: Санкт-Петербург, Невский район, ул. Ольги Берггольц, д.22 литера А, кадастровый номер 78:12:0711201:1427», было выполнено полевое археологическое обследование (археологическая разведка с осуществлением локальных земляных работ). Работы проводились на основании Открытого листа № Р-018-00103-000/02720537 от 28 июля 2025 г. выданного Никите Александровичу Заботину, сроком действия С 28 июля 2025 г. по 29 декабря 2025 г.

3. Археологическая разведка была проведена в соответствии с требованиями действующего законодательства в области государственной охраны объектов культурного наследия Российской Федерации и действующими методическими требованиями Российской академии наук (Положение о порядке проведения археологических полевых работ и составления научной отчетной документации, утвержденной постановлением Бюро Отделения историко-филологических наук Российской академии наук от 12 апреля 2023 г. № 15).

4. Территория участка по объекту: «Многоквартирный дом со встроенными помещениями, встроенно-пристроенным объектом дошкольного образования и встроенно-пристроенная подземно-надземная автостоянка по адресу: Санкт-Петербург, Невский район, ул. Ольги Берггольц, д.22 литера А, кадастровый номер 78:12:0711201:1427», обследована полностью. Объектов археологического наследия или объектов, обладающих признаками объекта археологического наследия (в т. ч. признаков археологического культурного слоя, артефактов возрастом более 100 лет), в ходе полевого исследования не выявлено.

5. По результатам проведенного разведочного археологического обследования был выполнен отчет (Технический отчет о проведении археологических разведок на территории земельного участка по объекту: «Многоквартирный дом со встроенными помещениями, встроенно-пристроенным объектом дошкольного образования и встроенно-пристроенная подземно-надземная автостоянка по адресу: Санкт-Петербург, Невский район, ул. Ольги Берггольц, д.22 литера А, кадастровый номер 78:12:0711201:1427» на территории Санкт-Петербурга в 2025 году (Открытый лист № Р-018-00103-000/02720537

от 28 июля 2025 г., Отв. исполнитель Н.А. Заботин.), содержащий всю необходимую информацию о ходе и результатах проведенных работ. Достоверность полученных результатов не вызывает сомнений.

6. Сведения, предоставленные и полученные в ходе государственной историко-культурной экспертизы, содержат все необходимые данные для принятия решения государственной историко-культурной экспертизы, обладают необходимой полнотой, информативностью, объективностью.

Вывод

Экспертом сделан вывод о возможности (положительное заключение) проведения земляных, строительных, мелиоративных и (или) хозяйственных работ, предусмотренных статьей 25 Лесного кодекса Российской Федерации работ по использованию лесов (за исключением работ, указанных в пунктах 3, 4 и 7 части 1 статьи 25 Лесного кодекса Российской Федерации) и иных работ на участке по объекту: «Многоквартирный дом со встроенными помещениями, встроенно-пристроенным объектом дошкольного образования и встроенно-пристроенная подземно-надземная автостоянка по адресу: Санкт-Петербург, Невский район, ул. Ольги Берггольц, д.22 литера А, кадастровый номер 78:12:0711201:1427», ввиду отсутствия на указанном земельном участке выявленных объектов археологического наследия.

Перечень приложений к экспертизе:

Приложение 1. Копии документов об аттестации государственного эксперта и договора с экспертом.

Приложение 2. Копия договора с экспертом.

Приложение 3. Документы, предоставленные заявителем.

Приложение 4. Технический отчет о проведении археологических разведок на территории земельного участка по объекту: «Многоквартирный дом со встроенными помещениями, встроенно-пристроенным объектом дошкольного образования и встроенно-пристроенная подземно-надземная автостоянка по адресу: Санкт-Петербург, Невский район, ул. Ольги Берггольц, д.22 литера А, кадастровый номер 78:12:0711201:1427» на территории Санкт-Петербурга в 2025 году (Открытый лист № Р-018-00103-000/02720537 от 28 июля 2025 г.) Отв. исполнитель Н.А. Заботин.

Приложение 5. Копия Открытого листа на право производства полевых археологических работ.

Приложение 6. Копия письма ООО «УК ФСК СЗ» № 262-УК/25 от 26.08.2025 об изменении кадастрового номера участка.

Государственный эксперт Герман К.Э.

27 августа 2025 г.

Документ оформлен в электронном виде и подписан усиленной квалифицированной электронной подписью в соответствии с п. 22 Положения о Государственной историко-культурной экспертизе, утвержденного постановлением Правительства от 25.04.2025 г. № 530.

Приложение 1

к Акту по результатам государственной историко-культурной экспертизы земельного участка по объекту: «Многоквартирный дом со встроенными помещениями, встроенно-пристроенным объектом дошкольного образования и встроенно-пристроенная подземно-надземная автостоянка по адресу: Санкт-Петербург, Невский район, ул. Ольги Берггольц, д.22 литера А, кадастровый номер 78:12:0711201:1427», подлежащего воздействию земляных, строительных, мелиоративных, хозяйственных работ, предусмотренных статьей 25 Лесного кодекса Российской Федерации работ по использованию лесов (за исключением работ, указанных в пунктах 3, 4 и 7 части 1 статьи 25 Лесного кодекса Российской Федерации) и иных работ, в случае если указанные земли расположены в границах территорий, утвержденных в соответствии с подпунктом 34 пункта 1 статьи 9 Федерального закона «Об объектах культурного наследия (памятниках истории и культуры) народов Российской Федерации» (пп. «ж» п. 8 и п. 10) Положения о Государственной историко-культурной экспертизе, утвержденного Постановлением Правительства РФ от 25.04. 2024 г. № 530). Копии документов об аттестации государственного эксперта.

МИНИСТЕРСТВО КУЛЬТУРЫ РОССИЙСКОЙ ФЕДЕРАЦИИ

ПРИКАЗ

от 24 января 2024 г. Москва № 105

Об аттестации экспертов по проведению государственной историко-культурной экспертизы

В соответствии с Федеральным законом от 25 июня 2002 г. № 73-ФЗ «Об объектах культурного наследия (памятниках истории и культуры) народов Российской Федерации», пунктом 9 Положения о государственной историко-культурной экспертизе, утвержденного постановлением Правительства Российской Федерации от 15 июля 2009 г. № 569, Положением о порядке аттестации экспертов по проведению государственной историко-культурной экспертизы, утвержденным приказом Минкультуры России от 26 августа 2010 г. № 563 (в редакции приказа Минкультуры России от 30 декабря 2021 г. № 2317), руководствуясь Положением об аттестационной комиссии Минкультуры России, утвержденным приказом Минкультуры России от 29 декабря 2011 г. № 1276, протоколом заседания аттестационной комиссии Министерства культуры Российской Федерации по аттестации экспертов по проведению государственной историко-культурной экспертизы от 17 января 2024 г., п р и к а з ы в а ю:

1. Аттестовать экспертов по проведению государственной историко-культурной экспертизы согласно приложению к настоящему приказу.

2. Департаменту государственной охраны культурного наследия (Р.А.Рыбало) обеспечить размещение информации об аттестованных экспертах на официальном сайте Минкультуры России в информационно-телекоммуникационной сети «Интернет».

3. Контроль за исполнением настоящего приказа возложить на первого заместителя Министра культуры Российской Федерации С.Г.Обрывалина.

Статс-секретарь-заместитель Министра Н.А.Преподобная

Приложение
к приказу Министерства культуры
Российской Федерации
от «24» января 2024 г.
№ 105

Аттестованные эксперты по проведению
государственной историко-культурной экспертизы

№ п/п	Фамилия, имя, отчество соискателя	Решение о присвоении статуса аттестованного эксперта:
1.	Верман Ирина Геннадьевна	- выявленные объекты культурного наследия в целях обоснования целесообразности включения данных объектов в реестр; - документы, обосновывающие включение объектов культурного наследия в реестр; - документы, обосновывающие изменение категории историко-культурного значения объекта культурного наследия.
2.	Воробьева Елена Валериевна	- выявленные объекты культурного наследия в целях обоснования целесообразности включения данных объектов в реестр; - документы, обосновывающие включение объектов культурного наследия в реестр; - документация или разделы документации, обосновывающие меры по обеспечению сохранности объекта культурного наследия, включенного в реестр, выявленного объекта культурного наследия либо объекта, обладающего признаками объекта культурного наследия, при проведении земляных, мелиоративных, хозяйственных работ, указанных в статье 30 Федерального закона от 25.06.2002 № 73-ФЗ «Об объектах культурного наследия (памятниках истории и культуры) народов Российской Федерации» (далее – Федеральный закон № 73-ФЗ) работ по использованию лесов и иных работ в границах территории объекта культурного наследия либо на земельном участке, непосредственно связанном с земельным участком в границах территории объекта культурного наследия; - проектная документация на проведение работ по сохранению объектов культурного наследия;

		- проекты зон охраны объекта культурного наследия; - документация, обосновывающая границы защитной зоны объекта культурного наследия.
3.	Герман Константин Энрикович	- выявленные объекты культурного наследия в целях обоснования целесообразности включения данных объектов в реестр; - земли, подлежащие воздействию земляных, строительных, мелиоративных, хозяйственных работ, предусмотренных статьей 25 Лесного кодекса Российской Федерации работ по использованию лесов (за исключением работ, указанных в пунктах 3, 4 и 7 части 1 статьи 25 Лесного кодекса Российской Федерации) и иных работ, в случае, если указанные земли расположены в границах территорий, утвержденных в соответствии с пунктом 34.2 пункта 1 статьи 9 Федерального закона № 73-ФЗ; - документация, за исключением научных отчетов о выполненных археологических полевых работах, содержащая результаты исследований, в соответствии с которыми определяется наличие или отсутствие объектов, обладающих признаками объекта культурного наследия, на земельных участках, подлежащих воздействию земляных, строительных, мелиоративных, хозяйственных работ, указанных в статье 30 Федерального закона № 73-ФЗ работ по использованию лесов и иных работ; - документация или разделы документации, обосновывающие меры по обеспечению сохранности объекта культурного наследия, включенного в реестр, выявленного объекта культурного наследия либо объекта, обладающего признаками объекта культурного наследия, при проведении земляных, мелиоративных, хозяйственных работ, указанных в статье 30 Федерального закона № 73-ФЗ работ по использованию лесов и иных работ в границах территории объекта культурного наследия либо на земельном участке, непосредственно связанном с земельным участком в границах территории объекта культурного наследия.
4.	Губин Ян Владимирович	- проекты зон охраны объекта культурного наследия; - документация, обосновывающая границы защитной зоны объекта культурного наследия.

5.	Кузнецова Елена Анатольевна	- выявленные объекты культурного наследия в целях обоснования целесообразности включения данных объектов в реестр; - документы, обосновывающие включение объектов культурного наследия в реестр; - документы, обосновывающие исключение объектов культурного наследия из реестра; - документы, обосновывающие изменение категории историко-культурного значения объекта культурного наследия; - документация, за исключением научных отчетов о выполненных археологических полевых работах, содержащая результаты исследований, в соответствии с которыми определяется наличие или отсутствие объектов, обладающих признаками объекта культурного наследия, на земельных участках, подлежащих воздействию земляных, строительных, мелиоративных, хозяйственных работ, указанных в статье 30 Федерального закона № 73-ФЗ работ по использованию лесов и иных работ.
6.	Остапенко Александр Алексеевич	- выявленные объекты культурного наследия в целях обоснования целесообразности включения данных объектов в реестр; - документация, за исключением научных отчетов о выполненных археологических полевых работах, содержащая результаты исследований, в соответствии с которыми определяется наличие или отсутствие объектов, обладающих признаками объекта культурного наследия, на земельных участках, подлежащих воздействию земляных, строительных, мелиоративных, хозяйственных работ, указанных в статье 30 Федерального закона № 73-ФЗ работ по использованию лесов и иных работ; - документация или разделы документации, обосновывающие меры по обеспечению сохранности объекта культурного наследия, включенного в реестр, выявленного объекта культурного наследия либо объекта, обладающего признаками объекта культурного наследия, при проведении земляных, мелиоративных, хозяйственных работ, указанных в статье 30 Федерального закона № 73-ФЗ работ по использованию лесов и иных работ в границах территории объекта культурного наследия либо на земельном участке, непосредственно связанном с

		земельным участком в границах территории объекта культурного наследия.
7.	Петросян Меружан Варанцович	- выявленные объекты культурного наследия в целях обоснования целесообразности включения данных объектов в реестр; - документы, обосновывающие включение объектов культурного наследия в реестр; - документы, обосновывающие исключение объектов культурного наследия из реестра; - документация или разделы документации, обосновывающие меры по обеспечению сохранности объекта культурного наследия, включенного в реестр, выявленного объекта культурного наследия либо объекта, обладающего признаками объекта культурного наследия, при проведении земляных, мелиоративных, хозяйственных работ, указанных в статье 30 Федерального закона № 73-ФЗ работ по использованию лесов и иных работ в границах территории объекта культурного наследия либо на земельном участке, непосредственно связанном с земельным участком в границах территории объекта культурного наследия; - проектная документация на проведение работ по сохранению объектов культурного наследия; - проекты зон охраны объекта культурного наследия; - документация, обосновывающая границы защитной зоны объекта культурного наследия.
8.	Ракушин Алексей Иванович	- выявленные объекты культурного наследия в целях обоснования целесообразности включения данных объектов в реестр; - документы, обосновывающие включение объектов культурного наследия в реестр; - земли, подлежащие воздействию земляных, строительных, мелиоративных, хозяйственных работ, предусмотренных статьей 25 Лесного кодекса Российской Федерации работ по использованию лесов (за исключением работ, указанных в пунктах 3, 4 и 7 части 1 статьи 25 Лесного кодекса Российской Федерации) и иных работ, в случае, если указанные земли расположены в границах территорий, утвержденных в соответствии с пунктом 34.2 пункта 1 статьи 9 Федерального закона № 73-ФЗ; - документация, за исключением научных отчетов о выполненных археологических полевых

		работах, содержащая результаты исследований, в соответствии с которыми определяется наличие или отсутствие объектов, обладающих признаками объекта культурного наследия, на земельных участках, подлежащих воздействию земляных, строительных, мелиоративных, хозяйственных работ, указанных в статье 30 Федерального закона № 73-ФЗ работ по использованию лесов и иных работ.
9.	Смирнова Алена Евгеньевна	- выявленные объекты культурного наследия в целях обоснования целесообразности включения данных объектов в реестр; - документы, обосновывающие включение объектов культурного наследия в реестр; - документы, обосновывающие исключение объектов культурного наследия из реестра; - документы, обосновывающие изменение категории историко-культурного значения объекта культурного наследия; - документация или разделы документации, обосновывающие меры по обеспечению сохранности объекта культурного наследия, включенного в реестр, выявленного объекта культурного наследия либо объекта, обладающего признаками объекта культурного наследия, при проведении земляных, мелиоративных, хозяйственных работ, указанных в статье 30 Федерального закона № 73-ФЗ работ по использованию лесов и иных работ в границах территории объекта культурного наследия либо на земельном участке, непосредственно связанном с земельным участком в границах территории объекта культурного наследия.
10.	Терская Ирина Владимировна	- выявленные объекты культурного наследия в целях обоснования целесообразности включения данных объектов в реестр; - документы, обосновывающие включение объектов культурного наследия в реестр; - документы, обосновывающие исключение объектов культурного наследия из реестра; - документы, обосновывающие изменение категории историко-культурного значения объекта культурного наследия; - проектная документация на проведение работ по сохранению объектов культурного наследия; - документация или разделы документации, обосновывающие меры по обеспечению сохранности

		объекта культурного наследия, включенного в реестр, выявленного объекта культурного наследия либо объекта, обладающего признаками объекта культурного наследия, при проведении земляных, мелиоративных, хозяйственных работ, указанных в статье 30 Федерального закона № 73-ФЗ работ по использованию лесов и иных работ в границах территории объекта культурного наследия либо на земельном участке, непосредственно связанном с земельным участком в границах территории объекта культурного наследия.
11.	Турова Екатерина Алексеевна	- выявленные объекты культурного наследия в целях обоснования целесообразности включения данных объектов в реестр; - документы, обосновывающие включение объектов культурного наследия в реестр; - проектная документация на проведение работ по сохранению объектов культурного наследия.
12.	Хливнюк Александр Витальевич	- выявленные объекты культурного наследия в целях обоснования целесообразности включения данных объектов в реестр; - документы, обосновывающие включение объектов культурного наследия в реестр; - документы, обосновывающие исключение объектов культурного наследия из реестра; - документы, обосновывающие изменение категории историко-культурного значения объекта культурного наследия; - проекты зон охраны объекта культурного наследия; - документация, обосновывающая границы защитной зоны объекта культурного наследия.

Приложение 2

к Акту по результатам государственной историко-культурной экспертизы земельного участка по объекту: «Многоквартирный дом со встроенными помещениями, встроенно-пристроенным объектом дошкольного образования и встроенно-пристроенная подземно-надземная автостоянка по адресу: Санкт-Петербург, Невский район, ул. Ольги Берггольц, д.22 литера А, кадастровый номер 78:12:0711201:1427», подлежащего воздействию земляных, строительных, мелиоративных, хозяйственных работ, предусмотренных статьей 25 Лесного кодекса Российской Федерации работ по использованию лесов (за исключением работ, указанных в пунктах 3, 4 и 7 части 1 статьи 25 Лесного кодекса Российской Федерации) и иных работ, в случае если указанные земли расположены в границах территорий, утвержденных в соответствии с подпунктом 34 пункта 1 статьи 9 Федерального закона «Об объектах культурного наследия (памятниках истории и культуры) народов Российской Федерации» (пп. «ж» п. 8 и п. 10) Положения о Государственной историко-культурной экспертизе, утвержденного Постановлением Правительства РФ от 25.04. 2024 г. № 530). Копия договора с экспертом.

ДОГОВОР № 56/08-25-ДОГ

г. Санкт-Петербург «25» августа 2025 г.

Индивидуальный предприниматель Аврух Лев Григорьевич (ИП Аврух Лев Григорьевич), именуемый в дальнейшем «ЗАКАЗЧИК», в лице Авруха Льва Григорьевича, действующего на основании записи ОГРНИП № 319784700004521, с одной стороны, и государственный эксперт Герман Константин Энрикович, паспорт

, аттестован Приказом Министерства культуры РФ № 105 от 24.01.2024 г., именуемый в дальнейшем «Подрядчик», с другой стороны, именуемые в дальнейшем «Стороны», заключили настоящий договор, далее по тексту именуемый «Договор», о нижеследующем:

1. ПРЕДМЕТ ДОГОВОРА

1.1. Заказчик поручает, а Подрядчик принимает на себя обязательства по проведению государственной историко-культурной экспертизы документации о наличии/отсутствии объектов культурного наследия на земельном участке по объекту: «Многоквартирный дом со встроенными помещениями, встроенно-пристроенным объектом дошкольного образования и встроенно-пристроенная подземно-надземная автостоянка по адресу: Санкт-Петербург, Невский район, ул. Ольги Берггольц, д.22 литера А, кадастровый номер 78:12:0711201:1427» (далее – Работа).

1.2. Научные, технические, экономические и другие требования к выполняемой Работе должны соответствовать нормативным документам Российской Федерации, субъектов Федерации, ведомственным документам, а также техническому заданию (Приложение №1). Техническое задание содержит все исходные данные, необходимые для выполнения Работы Подрядчиком по настоящему Договору.

2. СТОИМОСТЬ РАБОТ И ПОРЯДОК ОПЛАТЫ

2.1. Стоимость Работ определяется соглашением о договорной цене (Приложение №2 к настоящему договору)**.**

2.2. Оплата Работ, выполненных по настоящему Договору, производится Заказчиком посредством перечисления денежных средств безналичным платежом на расчетный счет Подрядчика, указанный в разделе 12 Договора. Датой исполнения Заказчиком платежных обязательств по Договору считается дата списания денежных средств с расчетного счета Заказчика.

2.3. Подрядчик считается выполнившим Работы в полном объеме после надлежащего исполнения всех предусмотренных настоящим Договором обязательств, при условии подписании Сторонами Акта сдачи-приемки выполненных работ по Договору, подтверждающего выполнение Подрядчиком Работ по Договору в полном объеме.

2.4. Подрядчик имеет право досрочно произвести сдачу Заказчику надлежащим образом выполненного результата Работ по Договору.

3. СРОКИ ПРОВЕДЕНИЯ РАБОТ

3.1. Начало выполнения Работ по настоящему договору: 25.08.2025 г.

3.2. Окончание работ по настоящему Договору: 29.08.2025 г.

4. ОБЯЗАННОСТИ СТОРОН

4.1. *Заказчик обязуется:*

4.1.1. Принять выполненную работу с надлежащим качеством и в срок и оплатить Подрядчику установленную стоимость в порядке и на условиях, предусмотренных настоящим Договором, а также Дополнительными соглашениями к Договору.

4.1.2 Заказчик вправе оказывать Подрядчику содействие в выполнении предмета настоящего Договора, в том числе предоставлять необходимые документы и информацию, по письменному требованию Подрядчика.

4.1.3 Заказчик вправе осуществлять контроль за ходом и качеством выполняемых Подрядчиком работ, не вмешиваясь в его оперативно-хозяйственную деятельность.

4.2. *Подрядчик обязуется:*

4.2.1. Своевременно, должным образом, в срок и с надлежащим качеством выполнить принятые на себя обязательства, в соответствии с условиями настоящего Договора, в том числе Технического задания (Приложение №1), а также в соответствии с требованиями, предъявляемыми действующим законодательством.

4.2.2. Передать Заказчику готовую документацию, которая является результатом Работ, в сроки, предусмотренные п.3.1. настоящего Договора.

4.2.3. Подрядчик вправе по своему усмотрению и за свой счет привлекать третьи лица к исполнению Работ, предусмотренных настоящим Договором, отвечая за действия третьих лиц как за свои собственные.

4.2.4. Немедленно предупредить Заказчика обо всех не зависящих от него обстоятельствах, которые могут повлиять на качество выполнения Работы либо создают невозможность завершения Работы в срок.

4.2.5. Передать результат Работы, а также иную документацию разработанную (полученную) в ходе выполнения Работ по настоящему Договору и имеющую непосредственное отношение к результату Работы и необходимую для использования результата Работы, Заказчику.

4.2.6. Не передавать результат Работы третьим лицам без согласия Заказчика.

5. ПОРЯДОК СДАЧИ И ПРИЕМКИ РАБОТ

5.1. В сроки, установленные Дополнительным соглашением, Подрядчик передает уполномоченному представителю Заказчика акт сдачи – приемки выполненных Работ с приложенными к нему документами (на бумажном и электронном носителях).

5.2. Работа считается выполненной после передачи отчета о проведении археологического сопровождения Заказчику и подписания Заказчиком акта сдачи-приемки выполненных работ.

5.3. После подписания акта сдачи-приемки выполненных работ, работы считаются принятыми и должны быть оплачены в соответствии с пунктом 2.3. настоящего договора.

6. ОТВЕТСТВЕННОСТЬ СТОРОН

6.1. При нарушении Подрядчиком сроков сдачи Работ он обязан уплатить пени в размере 0,05% от стоимости Работ за каждый день просрочки, но не более 10% от стоимости работ.

6.2. При задержке Заказчиком платежей за выполненную Работу надлежащим качеством, предусмотренных в настоящем Договоре Заказчик уплачивает пени в размере 0,05% от стоимости работ за каждый день просрочки, но не более 10% от стоимости работ.

6.3. Во всех иных случаях, Стороны несут ответственность за неисполнение или ненадлежащее исполнение своих обязательств по настоящему Договору в соответствии с действующим законодательством Российской Федерации.

6.4. Применение любой меры ответственности, предусмотренной настоящим Договором, равно как и действующим законодательством Российской Федерации, распространяющимися на отношения, регулируемые настоящим Договором, должно сопровождаться направлением претензии (уведомления) на адрес Подрядчика vlad.sobolev@gmail.com, с указанием в ней характера нарушения. Направление указанного

уведомления является обязательным условием. Срок ответа на претензию 10 (Десять) дней с даты получения адресатом.

7. ОБСТОЯТЕЛЬСТВА НЕПРЕОДОЛИМОЙ СИЛЫ

7.1. Ни одна из Сторон не несет ответственности перед другой Стороной за неисполнение или ненадлежащее исполнение обязательств по настоящему Договору, обусловленное действием обстоятельств непреодолимой силы, т.е. чрезвычайных и непредотвратимых при данных условиях обстоятельств, в том числе объявленной или фактической войной, гражданскими волнениями, эпидемиями, блокадами, эмбарго, пожарами, землетрясениями, наводнениями и другими природными стихийными бедствиями, изданием актов органов государственной власти.

7.2. Свидетельство, выданное соответствующим компетентным органом, является достаточным подтверждением наличия и продолжительности действия обстоятельств непреодолимой силы.

7.3. Сторона, которая не исполняет своих обязательств вследствие действия обстоятельств непреодолимой силы, должна не позднее, чем в трехдневный срок известить другую Сторону о таких обстоятельствах и их влиянии на исполнение обязательств по настоящему Договору путем отправления уведомления на адрес официальной электронной почты другой Стороны.

7.4. Если обстоятельства непреодолимой силы действует на протяжении 3 (трех) последовательных месяцев, настоящий Договор может быть расторгнуть по соглашению Сторон, либо в порядке, установленным пунктом 8.3. настоящего Договора.

7.5. В случае расторжения настоящего Договора по причине, указанной в пункте 7.4. настоящего Договора, Подрядчик не возвращает Заказчику денежные средства, перечисленные ему в качестве предоплаты, на расчетный счет Заказчика.

8. РАЗРЕШЕНИЕ СПОРОВ

8.1. Все споры, возникающие при исполнении настоящего Договора, решаются Сторонами путем переговоров.

8.2. Если Стороны не придут к соглашению путем переговоров, все споры рассматриваются в претензионном порядке. Срок рассмотрения претензии – 10 (Десять) дней с даты получения претензии.

8.3. В случае если споры не урегулированы Сторонами с помощью переговоров и в претензионном порядке, то они передаются заинтересованной Стороной в арбитражный суд в соответствии с действующим законодательством Российской Федерации.

9. ПОРЯДОК ВНЕСЕНИЯ ИЗМЕНЕНИЙ, ДОПОЛНЕНИЙ В ДОГОВОР И ЕГО РАСТОРЖЕНИЯ

9.1. В настоящий Договор могут быть внесены изменения и дополнения, которые оформляются дополнительными соглашениями к настоящему Договору.

9.2. Настоящий Договор может быть досрочно расторгнут по основаниям, предусмотренным законодательством Российской Федерации и настоящим Договором.

10.КОММЕРЧЕСКАЯ ТАЙНА

10.1. Условия настоящего Договора, а также вся информация, полученная в ходе реализации настоящего Договора, считается конфиденциальной и не подлежит разглашению или передаче третьим лицам, как в период действия настоящего Договора, так и по окончании его действия без согласования с другой Стороной. Исключение составляют сведения, направляемые по оформленному запросу должностных лиц органов государственной власти и управления, судов в соответствии с законодательством РФ.

10.2. Стороны обязуются также не разглашать информацию, включающую:

- техническую информацию, которая к моменту ее разглашения является государственной собственностью Российской Федерации, собственностью Заказчика, Подрядчика или других лиц, участвующих в строительстве Объекта;
- техническую информацию, которая была получена Заказчиком или Подрядчиком от какой-либо третьей стороны, потребовавшей ее неразглашения.

10.3. Финансовая информация не подлежит разглашению.

11. ПРОЧИЕ УСЛОВИЯ

11.1. Право собственности на результаты Работ по настоящему Договору принадлежит Заказчику.

11.2. Стороны обязаны информировать друг друга путем отправления уведомления на адрес официальной электронной почты другой Стороны обо всех изменениях, касающихся их юридических адресов, платежных реквизитов, а также о реорганизации, ликвидации, изменениях размера уставного капитала, изменениях в учредительных документах в течение 3-х (трех) рабочих дней со дня получения свидетельства о государственной регистрации этих изменений.

11.3. В случае досрочного расторжения настоящего Договора по основаниям, предусмотренным законодательством Российской Федерации, авансовый платеж Заказчику не возвращается.

11.4. Все приложения к настоящему Договору являются его неотъемлемыми частями.

11.5. Настоящий Договор составлен в двух экземплярах, имеющих одинаковую силу, по одному для каждой из Сторон.

Приложения:

1. Техническое задание;
2. Соглашение о договорной цене.

12. ЮРИДИЧЕСКИЕ АДРЕСА И ПЛАТЕЖНЫЕ РЕКВИЗИТЫ СТОРОН

Заказчик: **ИП Аврух Лев Григорьевич** Юридический адрес: 197371, Санкт-Петербург, ул. Ольховая, д. 14, корп.1, 230 ОГРНИП: 319784700004521 ИНН: 781011648229 Номер счёта: 40802810232280001927 Банк: ФИЛИАЛ «САНКТ-ПЕТЕРБУРГСКИЙ» АО «АЛЬФА-БАНК» БИК: 044030786 Кор. счёт: 30101810600000000786	**Подрядчик:** **Герман Константин Энрикович** Паспорт , аттестован Приказом Министерства культуры РФ № 105 от 24.01.2024 г.

Заказчик
ИП Аврух Лев Григорьевич

_____ Аврух Л.Г.
М.П.

Исполнитель:
Герман Констинтин Энрикович

_____ Герман К.Э.
М.П.

Заказчик _____

Подрядчик _____

Приложение №1
к Договору № 56/08-25-ДОГ
от 25.08.2025 г.

Утверждаю
ИП Аврух Лев Григорьевич

_____ Аврух Л.Г.
М.П.

Согласовано
Герман Константин Энрикович

_____ Герман К.Э.
М.П.

ТЕХНИЧЕСКОЕ ЗАДАНИЕ
на проведению государственной историко-культурной экспертизы документации о наличии/отсутствии объектов культурного наследия на земельном участке по объекту: «Многоквартирный дом со встроенными помещениями, встроенно-пристроенным объектом дошкольного образования и встроенно-пристроенная подземно-надземная автостоянка по адресу: Санкт-Петербург, Невский район, ул. Ольги Берггольц, д.22 литера А, кадастровый номер 78:12:0711201:1427»

1. Общие положения

1.1. **Наименование работы:** проведение государственной историко-культурной экспертизы документации о наличии/отсутствии объектов культурного наследия

1.2. **Основание для выполнения работ**: Договор № 56/08-25-ДОГ от 25.08.2025 г.

1.3. **Заказчик**: ИП Аврух Лев Григорьевич.

1.4. **Исполнитель**: Государственный эксперт Герман Константин Энрикович.

2. Цель работы: определение возможности проведения земляных, строительных, мелиоративных и хозяйственных работ на земельном участке.

3. Основная нормативно-техническая документация:

3.1. Федеральный закон от 25 июня 2002 № 73-ФЗ (в ред. от 08.03.2015) «Об объектах культурного наследия (памятниках истории и культуры) народов Российской Федерации».

3.2. Федеральный закон от 10.01.2002 № 7-ФЗ (в ред. От 29.06.2015) "Об охране окружающей среды".

3.3. Постановление Совета министров СССР от 16.09.1982 №865 (в ред. От 29.12.1989, с изм. От 25.06.2002) Положение "Об охране и использовании памятников истории и культуры".

3.4. Приказ Минкультуры СССР от 13.05.1986 №203 «Инструкция о порядке учета, обеспечения сохранности, содержания, использования и реставрации недвижимых памятников истории и культуры».

3.5. Методические указания по проведению проектных археологических работ в зонах народнохозяйственного строительства. М., Институт археологии АН СССР, 1990.

3.6. Постановление Правительства Российской Федерации от 25.04.2024 № 530 "Об утверждении Положения о государственной историко-культурной экспертизе".

4. Состав работ:

4.1. Предварительные работы (сбор исходных данных):

4.1.1. Составление перечня фондовых, архивных источников по состоянию на 2025 г.

4.1.2. Проработка печатных материалов по региону исследований;

4.1.3. Проведение историко-библиографических и архивных исследований;

4.1.4. Составление исторической справки по территории.

4.1.5. Составление отчетной документации.

4.1.6. Передача отчетной документации Заказчику.

4.1.7. Сопровождение согласования отчетной документации в региональном органе охраны памятников (КГИОП).

5. Отчетная документация.

5.1. Акт государственной историко-культурной экспертизы документации о наличии/ отсутствии объектов культурного наследия на земельном участке по объекту: «Многоквартирный дом со встроенными помещениями, встроенно-пристроенным объектом дошкольного образования и встроенно-пристроенная подземно-надземная автостоянка по адресу: Санкт-Петербург, Невский район, ул. Ольги Берггольц, д.22 литера А, кадастровый номер 78:12:0711201:1427».

6. Технические требования к выполнению работ.

6.1. Отчетная документация должна соответствовать требованиям Постановления Правительства Российской Федерации от 25.04.2024 № 530 "Об утверждении Положения о государственной историко-культурной экспертизе".

6.2. Окончательная отчетная документация по работам сдается в 2 экземплярах на бумажных носителях, 1 экземпляре в электронном виде.

Приложение 3

к Акту по результатам государственной историко-культурной экспертизы земельного участка по объекту: «Многоквартирный дом со встроенными помещениями, встроенно-пристроенным объектом дошкольного образования и встроенно-пристроенная подземно-надземная автостоянка по адресу: Санкт-Петербург, Невский район, ул. Ольги Берггольц, д.22 литера А, кадастровый номер 78:12:0711201:1427», подлежащего воздействию земляных, строительных, мелиоративных, хозяйственных работ, предусмотренных статьей 25 Лесного кодекса Российской Федерации работ по использованию лесов (за исключением работ, указанных в пунктах 3, 4 и 7 части 1 статьи 25 Лесного кодекса Российской Федерации) и иных работ, в случае если указанные земли расположены в границах территорий, утвержденных в соответствии с подпунктом 34 пункта 1 статьи 9 Федерального закона «Об объектах культурного наследия (памятниках истории и культуры) народов Российской Федерации» (пп. «ж» п. 8 и п. 10) Положения о Государственной историко-культурной экспертизе, утвержденного Постановлением Правительства РФ от 25.04. 2024 г. № 530). Документы, предоставленные заявителем.

.

Копия письма Комитета по государственному контролю, использованию и охране памятников истории и культуры правительства Санкт-Петербурга № 01-43-22025/24-0-1 от 10.09.2024.

ПРАВИТЕЛЬСТВО САНКТ-ПЕТЕРБУРГА

КОМИТЕТ ПО ГОСУДАРСТВЕННОМУ КОНТРОЛЮ, ИСПОЛЬЗОВАНИЮ И ОХРАНЕ ПАМЯТНИКОВ ИСТОРИИ И КУЛЬТУРЫ (КГИОП)

пл. Ломоносова, д.1, Санкт-Петербург, 191023
Тел. (812) 417-43-03, факс (812) 710-42-45
E-mail: kgiop@gov.spb.ru
https://www.gov.spb.ru, http://kgiop.ru/

Директору
ООО «ЛиК»
Галкину О.М.

office@liklab.ru

№01-43-22025/24-0-1 от 10.09.2024

№ 01-43-22025/24-0-0 от 09.09.2024
На № 1164-4 от 09.09.2024

В ответ на Ваше обращение КГИОП сообщает, что земельный участок по объекту: **«Строительство жилого дома по адресу: г. Санкт-Петербург, Невский район, ул. Ольги Берггольц, д.22 литера А, кадастровый номер: 78:12:0711201:1 с территорией под размещение прогулочной площадки детского сада на участке с кад. номер: 78:12:0711201:1005»** (согласно приложенной к запросу схеме) расположен в границах:

- вне зон охраны объектов культурного наследия.

Закон Санкт-Петербурга от 19.01.2009 № 820-7 (в редакции, вступившей в силу 16.04.2023) «О границах объединенных зон охраны объектов культурного наследия, расположенных на территории Санкт-Петербурга, режимах использования земель и требованиях к градостроительным регламентам в границах указанных зон».

В пределах границ вышеуказанного земельного участка отсутствуют объекты (выявленные объекты) культурного наследия; объекты культурного наследия, включенные в Единый государственный реестр объектов культурного наследия (памятников истории и культуры) народов Российской Федерации, а также защитная зона объектов культурного наследия.

К границам участка непосредственно не примыкают объекты (выявленные объекты) культурного наследия.

Согласно приказу Минкультуры России от 30.10.2020 № 1295 (ред. от 19.10.2022) «Об утверждении предмета охраны, границ территории и требований к градостроительным регламентам в границах территории исторического поселения федерального значения город Санкт-Петербург» (далее – историческое поселение), участок расположен вне границ территории исторического поселения.

КГИОП не располагает сведениями о наличии либо отсутствии объектов, обладающих признаками объектов культурного наследия, на рассматриваемом земельном участке. В связи с этим, а также в соответствии с требованиями ст. 30 Федерального закона № 73-ФЗ от 25.06.2002 г. «Об объектах культурного наследия (памятниках истории и культуры) народов Российской Федерации»,

земельный участок является объектом государственной историко-культурной экспертизы.

Дополнительно сообщаем, что в соответствии с пп. (а) п. 2 постановления Правительства Российской Федерации от 30.12.2023 № 2418 «Об особенностях порядка определения наличия или отсутствия объектов, обладающих признаками объекта археологического наследия, на территориях, подлежащих воздействию изыскательских, земляных, строительных, мелиоративных, хозяйственных работ, указанных в статье 30 федерального закона «Об объектах культурного наследия (памятниках истории и культуры) народов Российской Федерации» работ по использованию лесов и иных работ» государственная историко-культурная экспертиза земельного участка не проводится в случае выполнения:

- земляных работ, связанных с прокладкой инженерных коммуникаций в существующих каналах, тоннелях и коммуникационных коллекторах;
- земляных работ, связанных с реконструкцией и капитальным ремонтом автомобильных дорог первой и второй категорий в границах их полосы отвода;
- земляных работ, выполняемых в границах существующих фундаментов и опор зданий, строений и сооружений.

Данное письмо носит информативный характер и не является разрешением на производство работ.

Начальник Управления государственного реестра объектов культурного наследия

ДОКУМЕНТ ПОДПИСАН ЭЛЕКТРОННОЙ ПОДПИСЬЮ
Сертификат 00F2A807D9796D22C7440118A88C746C34
Владелец Яковлев Петр Олегович
Действителен с 13.12.2023 по 07.03.2025

П.О. Яковлев

Долгушина М.И.
(812) 417-43-46

Взам. Инв. №	
Подп. и дата	
Инв. № подл.	

Изм.	Кол.уч	Лист	№ док.	Подп.	Дата	253/24-ИЭИ	Лист 174

Выписка из Единого государственного реестра недвижимости об объекте недвижимости земельный участок с кадастровым номером 78:12:0711201:1427.

Филиал публично-правовой компании "Роскадастр" по Санкт-Петербургу
полное наименование органа регистрации прав

Выписка из Единого государственного реестра недвижимости об объекте недвижимости

Сведения о характеристиках объекта недвижимости

На основании запроса от 18.06.2025, поступившего на рассмотрение 18.06.2025, сообщаем, что согласно записям Единого государственного реестра недвижимости:

Раздел 1 Лист 1

Земельный участок
вид объекта недвижимости

Лист № 1 раздела 1	Всего листов раздела 1: 7	Всего разделов: 8	Всего листов выписки: 33

18.06.2025г. № КУВИ-001/2025-124860360	
Кадастровый номер:	78:12:0711201:1427
Номер кадастрового квартала:	78:12:0711201
Дата присвоения кадастрового номера:	11.04.2025
Ранее присвоенный государственный учетный номер:	данные отсутствуют
Адрес:	Российская Федерация, Санкт-Петербург, внутригородское муниципальное образование города федерального значения Санкт-Петербурга муниципальный округ Невская застава, улица Ольги Берггольц, земельный участок 7
Площадь:	9323 +/- 3
Кадастровая стоимость, руб.:	351482106.45
Кадастровые номера расположенных в пределах земельного участка объектов недвижимости:	78:12:0711201:1007, 78:12:0000000:3174, 78:12:0000000:3178
Кадастровые номера объектов недвижимости, из которых образован объект недвижимости:	78:12:0711201:1; 78:12:0711201:1001
Кадастровые номера образованных объектов недвижимости:	данные отсутствуют
Категория земель:	Земли населенных пунктов
Виды разрешенного использования:	среднеэтажная жилая застройка
Сведения о кадастровом инженере:	Коптяева Мария Владимировна, № 3639, в А СРО "Кадастровые инженеры", СНИЛС 13720505326, договор на выполнение кадастровых работ от 07.10.2021 № 141/21, дата завершения кадастровых работ: 09.04.2025
Сведения о лесах, водных объектах и об иных природных объектах, расположенных в пределах земельного участка:	данные отсутствуют

полное наименование должности	ДОКУМЕНТ ПОДПИСАН ЭЛЕКТРОННОЙ ПОДПИСЬЮ Сертификат: 009F0DDC181A023B64597F1E2579DEFB50 Владелец: ФЕДЕРАЛЬНАЯ СЛУЖБА ГОСУДАРСТВЕННОЙ РЕГИСТРАЦИИ, КАДАСТРА И КАРТОГРАФИИ Действителен: с 02.08.2024 по 26.10.2025	инициалы, фамилия

Земельный участок
вид объекта недвижимости

Лист № 2 раздела 1	Всего листов раздела 1: 7	Всего разделов: 8	Всего листов выписки: 33

18.06.2025г. № КУВИ-001/2025-124860360	
Кадастровый номер:	78:12:0711201:1427

Сведения о том, что земельный участок полностью расположен в границах зоны с особыми условиями использования территории, территории объекта культурного наследия, публичного сервитута:	Земельный участок полностью расположен в границах зоны с реестровым номером 78:00-6.528 от 05.09.2022, ограничение использования земельного участка в пределах зоны: В соответствии с пп. в) п.2 Правил выделения на ПТ подзон, утвержденных постановлением Правительства РФ от 02.12.2017 №1460, в границах третьей подзоны устанавливаются следующие ограничения использования объектов недвижимости и осуществления деятельности: □запрещается размещать объекты, высота которых превышает ограничения, установленные уполномоченным федеральным органом при установлении соответствующей ПТ. В границах третьей подзоны устанавливаются ограничения высоты, соответствующие следующим поверхностям ограничения препятствий, указанным в ФАП-262 «Требования, предъявляемые к аэродромам, предназначенным для взлета, посадки, руления и стоянки гражданских воздушных судов»: □Поверхность захода на посадку для ВПП 10L; □Поверхность взлета для ВПП 28R; □Поверхность захода на посадку для ВПП 28R; □Поверхность взлета для ВПП 10L; □Поверхность захода на посадку для ВПП 28L; □Поверхность взлета для ВПП 10R; □Поверхность захода на посадку для ВПП 10R; □Поверхность взлета для ВПП 28L; □Переходная поверхность для ВПП 10L/28R; □Переходная поверхность для ВПП 10R/28L; □Внутренняя горизонтальная поверхность; □Коническая поверхность; □Внешняя горизонтальная поверхность. Запрещается размещать объекты, функциональное назначение которых не требует их размещения вблизи ВПП, высота которых превышает поверхность захода на посадку, поверхность взлета, коническую поверхность, внутреннюю горизонтальную поверхность, переходную поверхность, внешнюю горизонтальную поверхность, определяемые согласно требованиям Федеральных авиационных правил «Требования, предъявляемые к аэродромам, предназначенным для взлета, посадки, руления и стоянки гражданских воздушных судов» утвержденных приказом Минтранса России от 25.08.2015 №262. Для каждой обозначенной поверхности устанавливаются ограничения по абсолютной максимальной высоте размещаемого объекта. В случае если ограничения в других подзонах, входящих в состав ПТ аэродрома Санкт-Петербург (Пулково), устанавливают меньшую допустимую высоту, чем в третьей подзоне, то ограничения, требующие меньшую высоту застройки, имеют приоритет. Ограничения, устанавливаемые в третьей подзоне, не ограничивают размещение объектов, функциональное назначение которых требует их размещения в первой и второй подзонах. Ограничения, требующие меньшую высоту застройки, имеют приоритет., вид/наименование: Третья подзона приаэродромной территории аэродрома Санкт-Петербурга (Пулково), тип: Охранная зона транспорта, дата решения: 23.12.2021, номер решения: 985-П, наименование ОГВ/ОМСУ: Федеральное агентство воздушного транспорта Министерства транспорта Российской Федерации, источник официального опубликования: Федеральное агентство воздушного транспорта Министерства

полное наименование должности	ДОКУМЕНТ ПОДПИСАН ЭЛЕКТРОННОЙ ПОДПИСЬЮ Сертификат: 009F0DDC181A023B64597F1E2579DEFB50 Владелец: ФЕДЕРАЛЬНАЯ СЛУЖБА ГОСУДАРСТВЕННОЙ РЕГИСТРАЦИИ, КАДАСТРА И КАРТОГРАФИИ Действителен: с 02.08.2024 по 26.10.2025	инициалы, фамилия

Земельный участок
вид объекта недвижимости

Лист № 3 раздела 1	Всего листов раздела 1: 7	Всего разделов: 8	Всего листов выписки: 33

18.06.2025г. № КУВИ-001/2025-124860360	
Кадастровый номер:	78:12:0711201:1427

Сведения о том, что земельный участок полностью расположен в границах зоны с особыми условиями использования территории, территории объекта культурного наследия, публичного сервитута:	транспорта Российской Федерации Земельный участок полностью расположен в границах зоны с реестровым номером 78:00-6.530 от 05.09.2022, ограничение использования земельного участка в пределах зоны: Согласно п.2 Правил выделения на ПТ подзон, утвержденных постановлением Правительства РФ от 02.12.2017 №1460, на ПТ, в границах пятой подзоны устанавливаются следующие ограничения использования объектов недвижимости и осуществления деятельности: д) запрещается размещать опасные производственные объекты, определенные Федеральным законом «О промышленной безопасности опасных производственных объектов», функционирование которых может повлиять на безопасность полетов ВС. Ограничения, устанавливаемые в пятой подзоне приаэродромной территории аэродрома: В границах пятой подзоны запрещено размещение магистральных газопроводов и других объектов, из которых возможен выброс или утечка газа в атмосферу. На всей территории в границах пятой подзоны устанавливаются ограничения по размещению опасных производственных объектов (далее – ОПО) 1–2 классов опасности согласно Федерального закона от 21.07.1997 № 116-ФЗ «О промышленной безопасности опасных производственных объектов», функционирование которых может повлиять на безопасность полетов ВС. Обоснование размещения ОПО 1–2 классов опасности, за исключением магистральных газопроводов и других объектов, из которых возможен выброс или утечка газа в атмосферу в границах пятой подзоны ПТ аэродрома, устанавливается на основании декларации промышленной безопасности, подготовленной в соответствии с Федеральным законом от 21.07.1997 №116-ФЗ, с учетом оценки их влияния на безопасность полетов ВС., вид/наименование: Пятая подзона приаэродромной территории аэродрома Санкт-Петербурга (Пулково), тип: Охранная зона транспорта, дата решения: 23.12.2021, номер решения: 985-П, наименование ОГВ/ОМСУ: Федеральное агентство воздушного транспорта Министерства транспорта Российской Федерации, источник официального опубликования: Федеральное агентство воздушного транспорта Министерства транспорта Российской Федерации Земельный участок полностью расположен в границах зоны с реестровым номером 78:00-6.531 от 05.09.2022, ограничение использования земельного участка в пределах зоны: В соответствии с пп. е) п.2 Правил выделения на ПТ подзон, утвержденных постановлением Правительства РФ от 02.12.2017 №1460, в границах шестой подзоны устанавливаются следующие ограничения использования объектов недвижимости и осуществления деятельности: запрещается размещать объекты, способствующие привлечению и массовому скоплению птиц. При этом отсутствие влияния объектов на безопасность полетов воздушных судов в границах шестой подзоны приаэродромной территории аэродрома Санкт-Петербург (Пулково) устанавливается на основании авиационно-орнитологического обследования и соответствия размещаемого объекта плану мероприятий по орнитологическому обеспечению полетов в аэропорту, а также на

полное наименование должности	ДОКУМЕНТ ПОДПИСАН ЭЛЕКТРОННОЙ ПОДПИСЬЮ Сертификат: 009F0DDC181A023B64597F1E2579DEFB50 Владелец: ФЕДЕРАЛЬНАЯ СЛУЖБА ГОСУДАРСТВЕННОЙ РЕГИСТРАЦИИ, КАДАСТРА И КАРТОГРАФИИ Действителен: с 02.08.2024 по 26.10.2025	инициалы, фамилия

Земельный участок
вид объекта недвижимости

Лист № 4 раздела 1	Всего листов раздела 1: 7	Всего разделов: 8	Всего листов выписки: 33

18.06.2025г. № КУВИ-001/2025-124860360	
Кадастровый номер:	78:12:0711201:1427

Сведения о том, что земельный участок полностью расположен в границах зоны с особыми условиями использования территории, территории объекта культурного наследия, публичного сервитута:	основании заключения оператора аэропорта «Пулково»., вид/наименование: Шестая подзона приаэродромной территории аэродрома Санкт-Петербурга (Пулково), тип: Охранная зона транспорта, дата решения: 23.12.2021, номер решения: 985-П, наименование ОГВ/ОМСУ: Федеральное агентство воздушного транспорта Министерства транспорта Российской Федерации, источник официального опубликования: Федеральное агентство воздушного транспорта Министерства транспорта Российской Федерации Земельный участок полностью расположен в границах зоны с реестровым номером 78:00-6.529 от 05.09.2022, ограничение использования земельного участка в пределах зоны: В соответствии с пп. г) п. 2 Правил выделения на ПТ подзон, утвержденных постановлением Правительства РФ от 02.12.2017 №1460, в границах четвертой подзоны устанавливаются следующие ограничения использования объектов недвижимости и осуществления деятельности: запрещается размещать объекты, создающие помехи в работе наземных объектов средств и систем обслуживания воздушного движения, навигации, посадки и связи, предназначенных для организации воздушного движения и расположенных вне первой подзоны. В границах четвертой подзоны устанавливаются следующие ограничения: На всей территории четвертой подзоны – в зоне действия средств РТОП и АС: 1. На всей территории четвертой подзоны устанавливается запрет на размещение стационарных передающих радиотехнических объектов (ПРТО) с используемыми частотами, функциональное назначение которых не соответствует условиям использования полос радиочастот в РФ согласно постановления Правительства РФ от 21.12.2011 №1049-34 «Об утверждении Таблицы распределения полос радиочастот между радиослужбами Российской Федерации и признании утратившими силу некоторых постановлений Правительства Российской Федерации». 2. На всей территории четвертой подзоны устанавливается запрет на размещение стационарных передающих радиотехнических объектов (далее – ПРТО) мощностью свыше 250 Вт, не прошедших экспертизу на совместимость с действующими средствами РТОП и авиационной электросвязи аэродрома. 3. Ограничения, устанавливаемые в четвертой подзоне, не ограничивают размещение объектов, предназначенных для обслуживания аэродрома и (или) аэропорта, или функциональное назначение которых требует их размещения в первой и второй подзонах. 4. Ограничения использования земельных участков и (или) расположенных на них объектов недвижимости и осуществления экономической и иной деятельности, установленные в четвертой подзоне, не применяются в отношении земельных участков и (или) расположенных на них объектов недвижимости, параметры и характеристики застройки или использования которых не создают помех в работе наземных объектов средств и систем обслуживания воздушного движения, навигации, посадки и связи, предназначенных для организации воздушного движения, что подтверждается летной проверкой и наличием согласования в соответствии с

полное наименование должности	ДОКУМЕНТ ПОДПИСАН ЭЛЕКТРОННОЙ ПОДПИСЬЮ Сертификат: 009F0DDC181A023B64597F1E2579DEFB50 Владелец: ФЕДЕРАЛЬНАЯ СЛУЖБА ГОСУДАРСТВЕННОЙ РЕГИСТРАЦИИ, КАДАСТРА И КАРТОГРАФИИ Действителен: с 02.08.2024 по 26.10.2025	инициалы, фамилия

Земельный участок
вид объекта недвижимости

Лист № 5 раздела 1	Всего листов раздела 1: 7	Всего разделов: 8	Всего листов выписки: 33

18.06.2025г. № КУВИ-001/2025-124860360	
Кадастровый номер:	78:12:0711201:1427

Сведения о том, что земельный участок полностью расположен в границах зоны с особыми условиями использования территории, территории объекта культурного наследия, публичного сервитута:	Воздушным кодексом РФ. В границах зоны, создаваемой с целью исключения индустриальных помех: 5.Размещение, строительство и сооружение воздушных высоковольтных линий электропередач с напряжением от 220 кВ, трансформаторных подстанций, промышленных электроустановок, сооружений имеющих значительные металлические массы к которым относятся: металлические мосты, электрифицированные железные дороги, проволочные ограждения, промышленные и другие крупные строения, в зоне ограничения застройки для исключения индустриальных помех в составе четвертой подзоны, представленной на схеме ПТ 4-3, не прошедших экспертизу на совместимость с действующими средствами РТОП и авиационной электросвязи аэродрома, запрещено. Экспертиза на совместимость с действующими средствами РТОП и авиационной электросвязи аэродрома проводится СЗМТУ Росавиации с привлечением Санкт-Петербургского центра ОВД Филиала «Авиация Северо-Запада» ФГУП «Госкорпорация по ОрВД». В границах зоны ограничения застройки по высоте в составе четвертой подзоны: 6. Размещение, строительство и сооружение объектов капитального строительства, временных объектов, объектов инженерной подготовки, линейных объектов, размещение машин и механизмов, превышающих ограничения, установленные в зоне ограничения застройки по высоте в составе четвертой подзоны, не прошедших экспертизу на совместимость с действующими средствами РТОП и авиационной электросвязи аэродрома, запрещено. 7.Размещение ветровых турбин абсолютной высотой свыше 76 м., в зоне ограничения застройки по высоте в составе четвертой подзоны запрещено. Ветровые турбины размещаемые в секторах ограничения застройки должны отвечать требованиям по высотности, указанным в секторах с учетом лопастей в верхнем положении. Ограничения, требующие меньшую высоту застройки, имеют приоритет. Координаты характерных точек отдельных замкнутых секторов, а также Максимальная высота в зоне ограничения застройки по высоте приведены в Приложении к Приказу Росавиации от23.12.2021 №985-П., вид/наименование: Четвертая подзона приаэродромной территории аэродрома Санкт-Петербурга (Пулково), тип: Охранная зона транспорта, дата решения: 23.12.2021, номер решения: 985-П, наименование ОГВ/ОМСУ: Федеральное агентство воздушного транспорта Министерства транспорта Российской Федерации, источник официального опубликования: Федеральное агентство воздушного транспорта Министерства транспорта Российской Федерации
Сведения о том, что земельный участок расположен в границах особой экономической зоны, территории опережающего развития, зоны территориального развития в Российской Федерации, игорной зоны:	данные отсутствуют
Сведения о том, что земельный участок расположен в границах особо охраняемой природной территории, Байкальской природной территории и ее экологических зон, лесопарковом зеленом поясе, охотничьего угодья, лесничества:	данные отсутствуют

полное наименование должности		инициалы, фамилия

ДОКУМЕНТ ПОДПИСАН
ЭЛЕКТРОННОЙ ПОДПИСЬЮ
Сертификат: 009F0DDC181A023B64597F1E2579DEFB50
Владелец: ФЕДЕРАЛЬНАЯ СЛУЖБА ГОСУДАРСТВЕННОЙ РЕГИСТРАЦИИ, КАДАСТРА И КАРТОГРАФИИ
Действителен: с 02.08.2024 по 26.10.2025

Земельный участок
вид объекта недвижимости

Лист № 6 раздела 1	Всего листов раздела 1: 7	Всего разделов: 8	Всего листов выписки: 33

18.06.2025г. № КУВИ-001/2025-124860360	
Кадастровый номер:	78:12:0711201:1427

Сведения о расположении земельного участка и (или) расположенного на нем объекта недвижимости в границах территории, в отношении которой принято решение о резервировании земель для государственных или муниципальных нужд:	данные отсутствуют
Сведения о результатах проведения государственного земельного надзора:	данные отсутствуют
Сведения о расположении земельного участка в границах территории, в отношении которой утвержден проект межевания территории:	данные отсутствуют
Условный номер земельного участка:	данные отсутствуют
Сведения о принятии акта и (или) заключении договора, предусматривающих предоставление в соответствии с земельным законодательством исполнительным органом государственным органом власти или органом местного самоуправления, находящегося в государственной или муниципальной собственности земельного участка для строительства наемного дома социального использования или наемного дома коммерческого использования:	данные отсутствуют
Сведения о том, что земельный участок или земельные участки образованы на основании решения об изъятии земельного участка и (или) расположенного на нем объекта недвижимости для государственных или муниципальных нужд:	данные отсутствуют
Сведения о том, что земельный участок образован из земель или земельного участка, государственная собственность на которые не разграничена:	данные отсутствуют
Сведения о наличии земельного спора о местоположении границ земельных участков:	данные отсутствуют
Статус записи об объекте недвижимости:	Сведения об объекте недвижимости имеют статус "актуальные"
Особые отметки:	Сведения об ограничениях права на объект недвижимости, обременениях данного объекта, не зарегистрированных в реестре прав, ограничений прав и обременений недвижимого имущества: вид ограничения (обременения): ограничения прав на земельный участок, предусмотренные статьей 56 Земельного кодекса Российской Федерации; срок действия: с 11.04.2025; реквизиты документа-основания: приказ от 23.12.2021 № 985-П выдан: Федеральное агентство воздушного

ДОКУМЕНТ ПОДПИСАН
ЭЛЕКТРОННОЙ ПОДПИСЬЮ
Сертификат: 009F0DDC181A023B64597F1E2579DEFB50
Владелец: ФЕДЕРАЛЬНАЯ СЛУЖБА ГОСУДАРСТВЕННОЙ РЕГИСТРАЦИИ, КАДАСТРА И КАРТОГРАФИИ
Действителен: с 02.08.2024 по 26.10.2025

полное наименование должности		инициалы, фамилия

Земельный участок
вид объекта недвижимости

Лист № 7 раздела 1	Всего листов раздела 1: 7	Всего разделов: 8	Всего листов выписки: 33

18.06.2025г. № КУВИ-001/2025-124860360	
Кадастровый номер:	78:12:0711201:1427
	транспорта Министерства транспорта Российской Федерации. вид ограничения (обременения): ограничения прав на земельный участок, предусмотренные статьей 56 Земельного кодекса Российской Федерации; срок действия: с 11.04.2025; реквизиты документа-основания: приказ от 23.12.2021 № 985-П выдан: Федеральное агентство воздушного транспорта Министерства транспорта Российской Федерации. вид ограничения (обременения): ограничения прав на земельный участок, предусмотренные статьей 56 Земельного кодекса Российской Федерации; срок действия: с 11.04.2025; реквизиты документа-основания: приказ от 23.12.2021 № 985-П выдан: Федеральное агентство воздушного транспорта Министерства транспорта Российской Федерации. вид ограничения (обременения): ограничения прав на земельный участок, предусмотренные статьей 56 Земельного кодекса Российской Федерации; срок действия: с 11.04.2025; реквизиты документа-основания: решение о согласовании границ охранной зоны объекта электросетевого хозяйства от 22.06.2022 № 06-1612/РС-381 выдан: Северо-Западное Управление Федеральной службы по экологическому, технологическому и атомному надзору (Ростехнадзор). вид ограничения (обременения): ограничения прав на земельный участок, предусмотренные статьей 56 Земельного кодекса Российской Федерации; срок действия: с 11.04.2025; реквизиты документа-основания: приказ от 23.12.2021 № 985-П выдан: Федеральное агентство воздушного транспорта Министерства транспорта Российской Федерации. вид ограничения (обременения): ограничения прав на земельный участок, предусмотренные статьей 56 Земельного кодекса Российской Федерации; срок действия не установлен. вид ограничения (обременения): ограничения прав на земельный участок, предусмотренные статьей 56 Земельного кодекса Российской Федерации; срок действия не установлен. вид ограничения (обременения): ограничения прав на земельный участок, предусмотренные статьей 56 Земельного кодекса Российской Федерации; срок действия не установлен. вид ограничения (обременения): ограничения прав на земельный участок, предусмотренные статьей 56 Земельного кодекса Российской Федерации; срок действия не установлен. Земельный участок подлежит снятию с государственного кадастрового учета по истечении пяти лет со дня его государственного кадастрового учета, если на него не будут зарегистрированы права.
Получатель выписки:	Марченко Екатерина Викторовна

полное наименование должности	ДОКУМЕНТ ПОДПИСАН ЭЛЕКТРОННОЙ ПОДПИСЬЮ Сертификат: 009F0DDC181A023B64597F1E2579DEFB50 Владелец: ФЕДЕРАЛЬНАЯ СЛУЖБА ГОСУДАРСТВЕННОЙ РЕГИСТРАЦИИ, КАДАСТРА И КАРТОГРАФИИ Действителен: с 02.08.2024 по 26.10.2025	инициалы, фамилия

Выписка из Единого государственного реестра недвижимости об объекте недвижимости

Сведения о зарегистрированных правах

Земельный участок			
вид объекта недвижимости			
Лист № 1 раздела 2	Всего листов раздела 2: 4	Всего разделов: 8	Всего листов выписки: 33

18.06.2025г. № КУВИ-001/2025-124860360	
Кадастровый номер:	78:12:0711201:1427

1	Правообладатель (правообладатели):		1.1	Комбинированный закрытый паевой инвестиционный фонд "ФСК Капитал инвестиции" данные о которых устанавливаются на основании данных лицевых счетов владельцев инвестиционных паев в реестре владельцев инвестиционных паев и счетов депо владельцев инвестиционных паев
	Сведения о возможности предоставления третьим лицам персональных данных физического лица:		1.1.1	данные отсутствуют
2	Вид, номер, дата и время государственной регистрации права:		2.1	Общая долевая собственность 78:12:0711201:1427-78/011/2025-5 17.06.2025 16:04:20
3	Сведения об осуществлении государственной регистрации сделки, права без необходимого в силу закона согласия третьего лица, органа:		3.1	данные отсутствуют
4	Ограничение прав и обременение объекта недвижимости:			
	4.1	вид:	Доверительное управление	
		дата государственной регистрации:	17.06.2025 16:04:20	
		номер государственной регистрации:	78:12:0711201:1427-78/011/2025-6	
		срок, на который установлены ограничение прав и обременение объекта недвижимости:	Срок действия с 28.08.2024 по 01.03.2034	
		лицо, в пользу которого установлены ограничение прав и обременение объекта недвижимости:	Общество с ограниченной ответственность "Эссет Менеджмент Солюшнс", ИНН: 7702816018	
		сведения о возможности предоставления третьим лицам персональных данных физического лица	данные отсутствуют	
		основание государственной регистрации:	Правила доверительного управления Комбинированным закрытым паевым инвестиционным фондом "ФСК Капитал инвестиции", № 3730, выдан 21.05.2019 Изменения и дополнения в Правила доверительного управления Комбинированным закрытым паевым инвестиционным фондом "ФСК Капитал инвестиции", № 3730-10-СД, выдан 27.12.2023 Изменения и дополнения в Правила доверительного управления Комбинированным закрытым паевым инвестиционным фондом "ФСК Капитал инвестиции", № 3730-3, выдан 28.01.2020	

полное наименование должности	ДОКУМЕНТ ПОДПИСАН ЭЛЕКТРОННОЙ ПОДПИСЬЮ Сертификат: 009F0DDC181A023B64597F1E2579DEFB50 Владелец: ФЕДЕРАЛЬНАЯ СЛУЖБА ГОСУДАРСТВЕННОЙ РЕГИСТРАЦИИ, КАДАСТРА И КАРТОГРАФИИ Действителен: с 02.08.2024 по 26.10.2025	инициалы, фамилия

Земельный участок
вид объекта недвижимости

Лист № 2 раздела 2	Всего листов раздела 2: 4	Всего разделов: 8	Всего листов выписки: 33

18.06.2025г. № КУВИ-001/2025-124860360

Кадастровый номер:	78:12:0711201:1427

	Изменения и дополнения в Правила доверительного управления Комбинированным закрытым паевым инвестиционным фондом "ФСК Капитал инвестиции", № 3730-9-СД, выдан 25.09.2023 Изменения и дополнения в Правила доверительного управления Комбинированным закрытым паевым инвестиционным фондом "ФСК Капитал инвестиции", № 3730-2, выдан 12.12.2019 Изменения и дополнения в Правила доверительного управления Комбинированным закрытым паевым инвестиционным фондом "ФСК Капитал инвестиции", № 3730-6-СД, выдан 25.11.2021 Изменения и дополнения в Правила доверительного управления Комбинированным закрытым паевым инвестиционным фондом "ФСК Капитал инвестиции", № 3730-8-СД, выдан 24.03.2023 Изменения и дополнения в Правила доверительного управления Комбинированным закрытым паевым инвестиционным фондом "ФСК Капитал инвестиции", № 3730-1, выдан 12.11.2019 Изменения и дополнения в Правила доверительного управления Комбинированным закрытым паевым инвестиционным фондом "ФСК Капитал инвестиции", № 3730-7-СД, выдан 23.09.2022 Изменения и дополнения в Правила доверительного управления Комбинированным закрытым паевым инвестиционным фондом "ФСК Капитал инвестиции", № 3730-4-СД, выдан 17.07.2020 Изменения и дополнения в Правила доверительного управления Комбинированным закрытым паевым инвестиционным фондом "ФСК Капитал инвестиции", № 3730-5-СД, выдан 24.06.2021 Соглашение о перераспределении земельных участков и (или) земельных участков, находящихся в государственной собственности, и земельных участков, находящихся в частной собственности, № СП-29/2025-В, выдан 27.05.2025
сведения об осуществлении государственной регистрации сделки, права, ограничения права без необходимого в силу закона согласия третьего лица, органа:	данные отсутствуют
сведения об управляющем залогом и о договоре управления залогом, если такой договор заключен для управления ипотекой:	данные отсутствуют

полное наименование должности	ДОКУМЕНТ ПОДПИСАН ЭЛЕКТРОННОЙ ПОДПИСЬЮ Сертификат: 009F0DDC181A023B64597F1E2579DEFB50 Владелец: ФЕДЕРАЛЬНАЯ СЛУЖБА ГОСУДАРСТВЕННОЙ РЕГИСТРАЦИИ, КАДАСТРА И КАРТОГРАФИИ Действителен: с 02.08.2024 по 26.10.2025	инициалы, фамилия

Земельный участок
вид объекта недвижимости

Лист № 3 раздела 2	Всего листов раздела 2: 4	Всего разделов: 8	Всего листов выписки: 33

18.06.2025г. № КУВИ-001/2025-124860360	
Кадастровый номер:	78:12:0711201:1427

		сведения о депозитарии, который осуществляет хранение обездвиженной документарной закладной или электронной закладной:	
		ведения о внесении изменений или дополнений в регистрационную запись об ипотеке:	
5	Договоры участия в долевом строительстве:		не зарегистрировано
6	Заявленные в судебном порядке права требования:		данные отсутствуют
7	Сведения о возможности предоставления третьим лицам персональных данных физического лица		данные отсутствуют
8	Сведения о возражении в отношении зарегистрированного права:		данные отсутствуют
9	Сведения о наличии решения об изъятии объекта недвижимости для государственных и муниципальных нужд:		данные отсутствуют
10	Сведения о невозможности государственной регистрации без личного участия правообладателя или его законного представителя:		данные отсутствуют
11	Правопритязания и сведения о наличии поступивших, но не рассмотренных заявлений о проведении государственной регистрации права (перехода, прекращения права), ограничения права или обременения объекта недвижимости, сделки в отношении объекта недвижимости:		отсутствуют

полное наименование должности	ДОКУМЕНТ ПОДПИСАН ЭЛЕКТРОННОЙ ПОДПИСЬЮ Сертификат: 009F0DDC181A023B64597F1E2579DEFB50 Владелец: ФЕДЕРАЛЬНАЯ СЛУЖБА ГОСУДАРСТВЕННОЙ РЕГИСТРАЦИИ, КАДАСТРА И КАРТОГРАФИИ Действителен: с 02.08.2024 по 26.10.2025	инициалы, фамилия

Земельный участок
вид объекта недвижимости

Лист № 4 раздела 2	Всего листов раздела 2: 4	Всего разделов: 8	Всего листов выписки: 33

18.06.2025г. № КУВИ-001/2025-124860360	
Кадастровый номер:	78:12:0711201:1427

11	Сведения о невозможности государственной регистрации перехода, прекращения, ограничения права на земельный участок из земель сельскохозяйственного назначения:	данные отсутствуют

	ДОКУМЕНТ ПОДПИСАН ЭЛЕКТРОННОЙ ПОДПИСЬЮ Сертификат: 009F0DDC181A023B64597F1E2579DEFB50 Владелец: ФЕДЕРАЛЬНАЯ СЛУЖБА ГОСУДАРСТВЕННОЙ РЕГИСТРАЦИИ, КАДАСТРА И КАРТОГРАФИИ Действителен: с 02.08.2024 по 26.10.2025	
полное наименование должности		инициалы, фамилия

Выписка из Единого государственного реестра недвижимости об объекте недвижимости

Описание местоположения земельного участка

Земельный участок
вид объекта недвижимости

Лист № 1 раздела 3	Всего листов раздела 3: 1	Всего разделов: 8	Всего листов выписки: 33

18.06.2025г. № КУВИ-001/2025-124860360	
Кадастровый номер:	78:12:0711201:1427

План (чертеж, схема) земельного участка

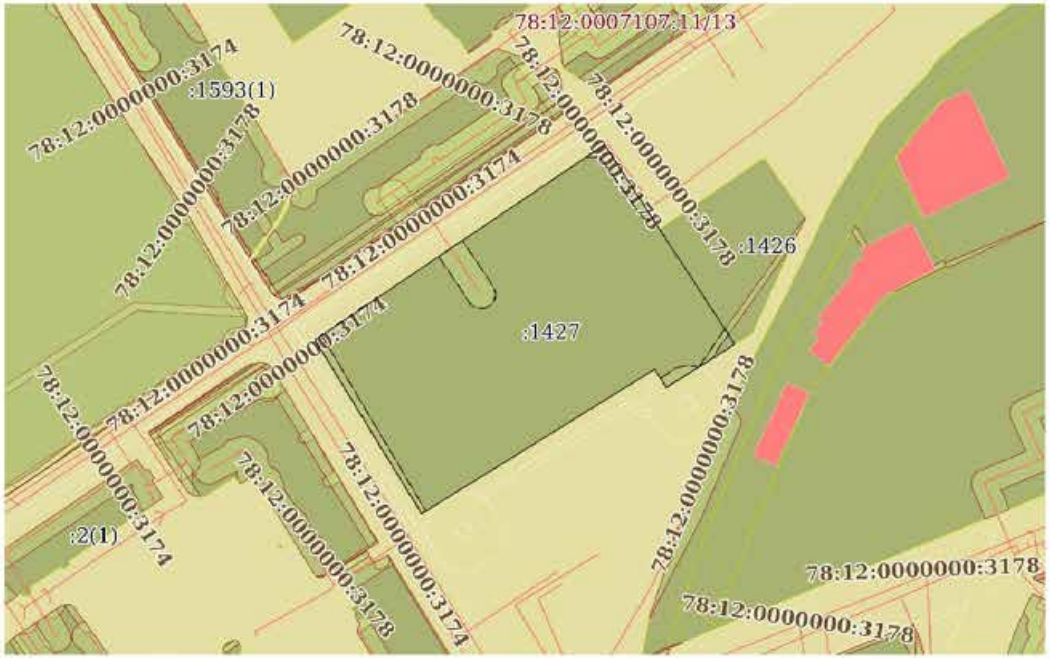

Масштаб 1:2000	Условные обозначения:		

ДОКУМЕНТ ПОДПИСАН
ЭЛЕКТРОННОЙ ПОДПИСЬЮ
Сертификат: 009F0DDC181A023B64597F1E2579DEFB50
Владелец: ФЕДЕРАЛЬНАЯ СЛУЖБА ГОСУДАРСТВЕННОЙ РЕГИСТРАЦИИ, КАДАСТРА И КАРТОГРАФИИ
Действителен: с 02.08.2024 по 26.10.2025

полное наименование должности		инициалы, фамилия

Выписка из Единого государственного реестра недвижимости об объекте недвижимости

Описание местоположения земельного участка

Земельный участок
вид объекта недвижимости

Лист № 1 раздела 3.1	Всего листов раздела 3.1: 1	Всего разделов: 8	Всего листов выписки: 33

18.06.2025г. № КУВИ-001/2025-124860360	
Кадастровый номер:	78:12:0711201:1427

Описание местоположения границ земельного участка							
№ п/п	Номер точки		Дирекционный угол	Горизонтальное проложение, м	Описание закрепления на местности	Кадастровые номера смежных участков	Сведения об адресах правообладателей смежных земельных участков
	начальная	конечная					
1	2	3	4	5	6	7	8
1	1.1.1	1.1.2	56°0.6'	122.4	данные отсутствуют	данные отсутствуют	данные отсутствуют
2	1.1.2	1.1.3	146°51.0'	35.33	данные отсутствуют	данные отсутствуют	данные отсутствуют
3	1.1.3	1.1.4	146°51.6'	48.24	данные отсутствуют	78:12:0711201:1426	данные отсутствуют
4	1.1.4	1.1.5	237°45.3'	28.38	данные отсутствуют	данные отсутствуют	данные отсутствуют
5	1.1.5	1.1.6	327°39.4'	7.55	данные отсутствуют	данные отсутствуют	данные отсутствуют
6	1.1.6	1.1.7	238°14.7'	96.16	данные отсутствуют	данные отсутствуют	данные отсутствуют
7	1.1.7	1.1.1	328°28.2'	71.46	данные отсутствуют	данные отсутствуют	данные отсутствуют

полное наименование должности	ДОКУМЕНТ ПОДПИСАН ЭЛЕКТРОННОЙ ПОДПИСЬЮ Сертификат: 009F0DDC181A023B64597F1E2579DEFB50 Владелец: ФЕДЕРАЛЬНАЯ СЛУЖБА ГОСУДАРСТВЕННОЙ РЕГИСТРАЦИИ, КАДАСТРА И КАРТОГРАФИИ Действителен: с 02.08.2024 по 26.10.2025	инициалы, фамилия

Выписка из Единого государственного реестра недвижимости об объекте недвижимости

Описание местоположения земельного участка

Земельный участок
вид объекта недвижимости

Лист № 1 раздела 3.2	Всего листов раздела 3.2: 1	Всего разделов: 8	Всего листов выписки: 33

18.06.2025г. № КУВИ-001/2025-124860360	
Кадастровый номер:	78:12:0711201:1427

Сведения о характерных точках границы земельного участка				
Система координат СК-1964				
Номер точки	Координаты, м		Описание закрепления на местности	Средняя квадратичная погрешность определения координат характерных точек границ земельного участка, м
	X	Y		
1	2	3	4	5
1	89535.59	119581.84	-	0.01
2	89604.02	119683.33	-	0.01
3	89574.44	119702.65	-	0.01
4	89534.05	119729.02	-	0.01
5	89518.91	119705.02	-	0.01
6	89525.29	119700.98	-	0.01
7	89474.68	119619.21	-	0.01
1	89535.59	119581.84	-	0.01

полное наименование должности	ДОКУМЕНТ ПОДПИСАН ЭЛЕКТРОННОЙ ПОДПИСЬЮ Сертификат: 009F0DDC181A023B64597F1E2579DEFB50 Владелец: ФЕДЕРАЛЬНАЯ СЛУЖБА ГОСУДАРСТВЕННОЙ РЕГИСТРАЦИИ, КАДАСТРА И КАРТОГРАФИИ Действителен: с 02.08.2024 по 26.10.2025	инициалы, фамилия

Выписка из Единого государственного реестра недвижимости об объекте недвижимости

Сведения о частях земельного участка

Земельный участок			
вид объекта недвижимости			
Лист № 1 раздела 4	Всего листов раздела 4: 5	Всего разделов: 8	Всего листов выписки: 33

18.06.2025г. № КУВИ-001/2025-124860360	
Кадастровый номер:	78:12:0711201:1427

План (чертеж, схема) части земельного участка	Учетный номер части: 78:12:0711201:1427/1

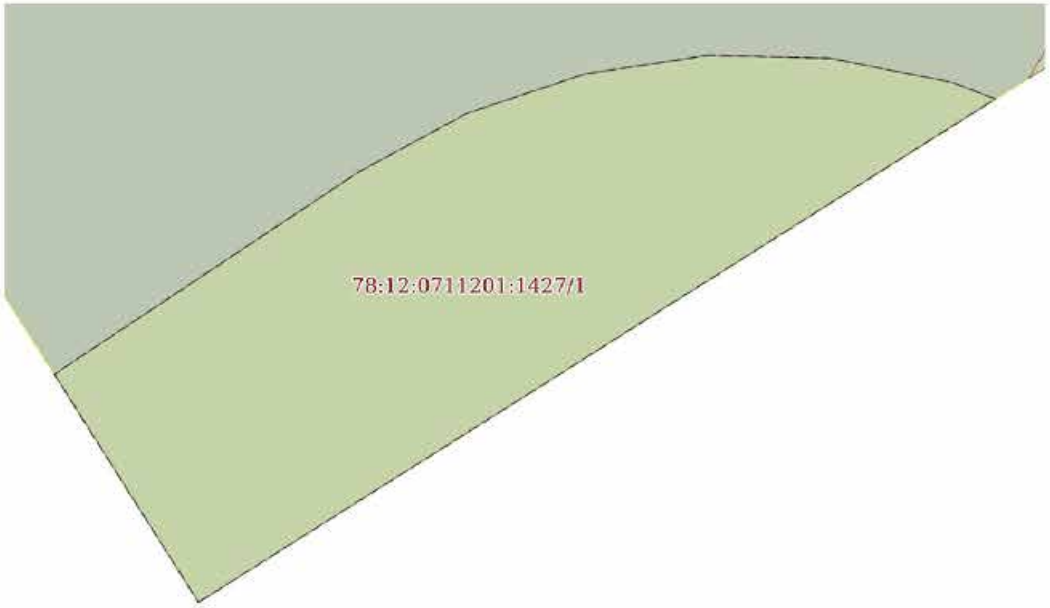

Масштаб 1:80	Условные обозначения:		

полное наименование должности	ДОКУМЕНТ ПОДПИСАН ЭЛЕКТРОННОЙ ПОДПИСЬЮ Сертификат: 009F0DDC181A023B64597F1E2579DEFB50 Владелец: ФЕДЕРАЛЬНАЯ СЛУЖБА ГОСУДАРСТВЕННОЙ РЕГИСТРАЦИИ, КАДАСТРА И КАРТОГРАФИИ Действителен: с 02.08.2024 по 26.10.2025	инициалы, фамилия

Земельный участок
вид объекта недвижимости

Лист № 2 раздела 4	Всего листов раздела 4: 5	Всего разделов: 8	Всего листов выписки: 33

18.06.2025г. № КУВИ-001/2025-124860360	
Кадастровый номер:	78:12:0711201:1427

План (чертеж, схема) части земельного участка	Учетный номер части: 78:12:0711201:1427/2

Масштаб 1:300	Условные обозначения:		

полное наименование должности	ДОКУМЕНТ ПОДПИСАН ЭЛЕКТРОННОЙ ПОДПИСЬЮ Сертификат: 009F0DDC181A023B64597F1E2579DEFB50 Владелец: ФЕДЕРАЛЬНАЯ СЛУЖБА ГОСУДАРСТВЕННОЙ РЕГИСТРАЦИИ, КАДАСТРА И КАРТОГРАФИИ Действителен: с 02.08.2024 по 26.10.2025	инициалы, фамилия

Земельный участок
вид объекта недвижимости

Лист № 3 раздела 4	Всего листов раздела 4: 5	Всего разделов: 8	Всего листов выписки: 33

18.06.2025г. № КУВИ-001/2025-124860360	
Кадастровый номер:	78:12:0711201:1427

План (чертеж, схема) части земельного участка	Учетный номер части: 78:12:0711201:1427/3

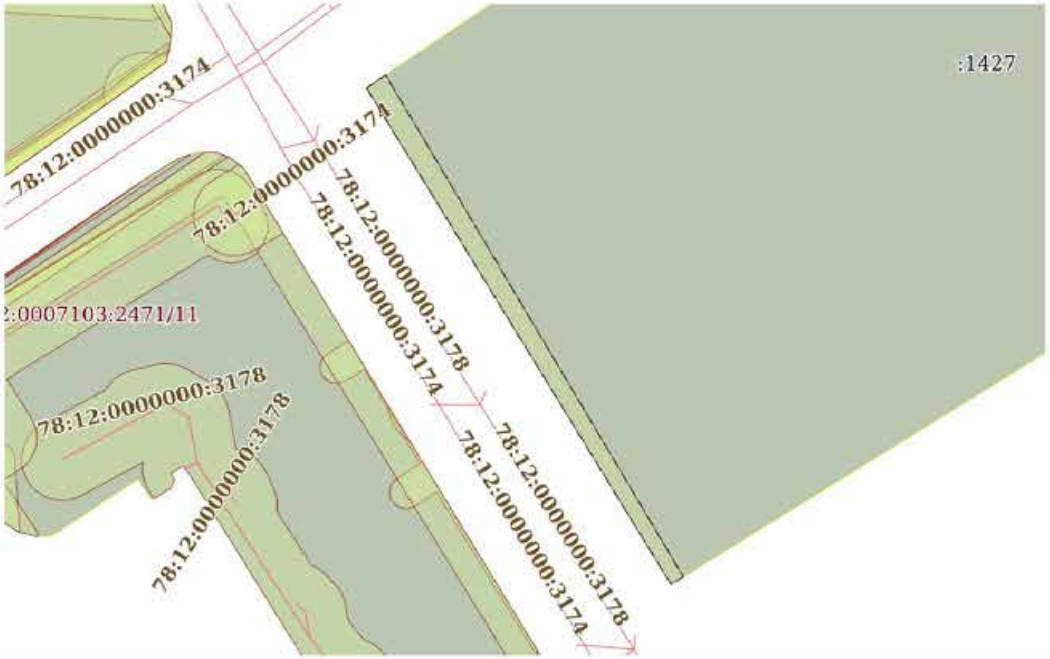

Масштаб 1:700	Условные обозначения:		

полное наименование должности	ДОКУМЕНТ ПОДПИСАН ЭЛЕКТРОННОЙ ПОДПИСЬЮ Сертификат: 009F0DDC181A023B64597F1E2579DEFB50 Владелец: ФЕДЕРАЛЬНАЯ СЛУЖБА ГОСУДАРСТВЕННОЙ РЕГИСТРАЦИИ, КАДАСТРА И КАРТОГРАФИИ Действителен: с 02.08.2024 по 26.10.2025	инициалы, фамилия

Земельный участок
вид объекта недвижимости

Лист № 4 раздела 4	Всего листов раздела 4: 5	Всего разделов: 8	Всего листов выписки: 33

18.06.2025г. № КУВИ-001/2025-124860360	
Кадастровый номер:	78:12:0711201:1427

План (чертеж, схема) части земельного участка	Учетный номер части: 78:12:0711201:1427/4

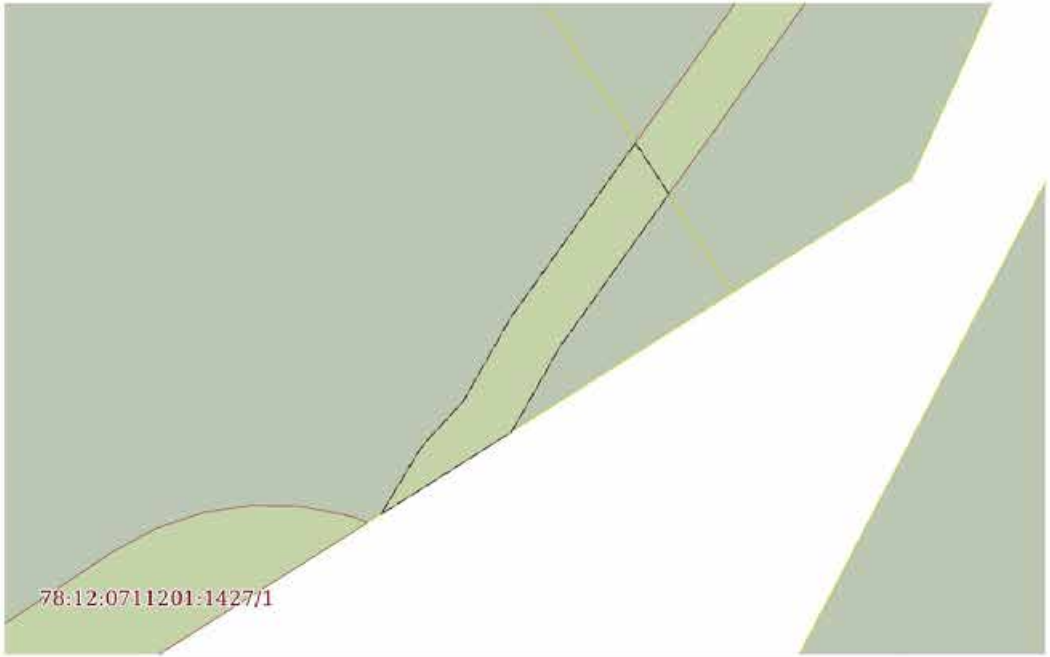

Масштаб 1:200	Условные обозначения:		

полное наименование должности	ДОКУМЕНТ ПОДПИСАН ЭЛЕКТРОННОЙ ПОДПИСЬЮ Сертификат: 009F0DDC181A023B64597F1E2579DEFB50 Владелец: ФЕДЕРАЛЬНАЯ СЛУЖБА ГОСУДАРСТВЕННОЙ РЕГИСТРАЦИИ, КАДАСТРА И КАРТОГРАФИИ Действителен: с 02.08.2024 по 26.10.2025	инициалы, фамилия

Земельный участок
вид объекта недвижимости

Лист № 5 раздела 4	Всего листов раздела 4: 5	Всего разделов: 8	Всего листов выписки: 33

18.06.2025г. № КУВИ-001/2025-124860360	
Кадастровый номер:	78:12:0711201:1427

План (чертеж, схема) части земельного участка	Учетный номер части: 78:12:0711201:1427/5

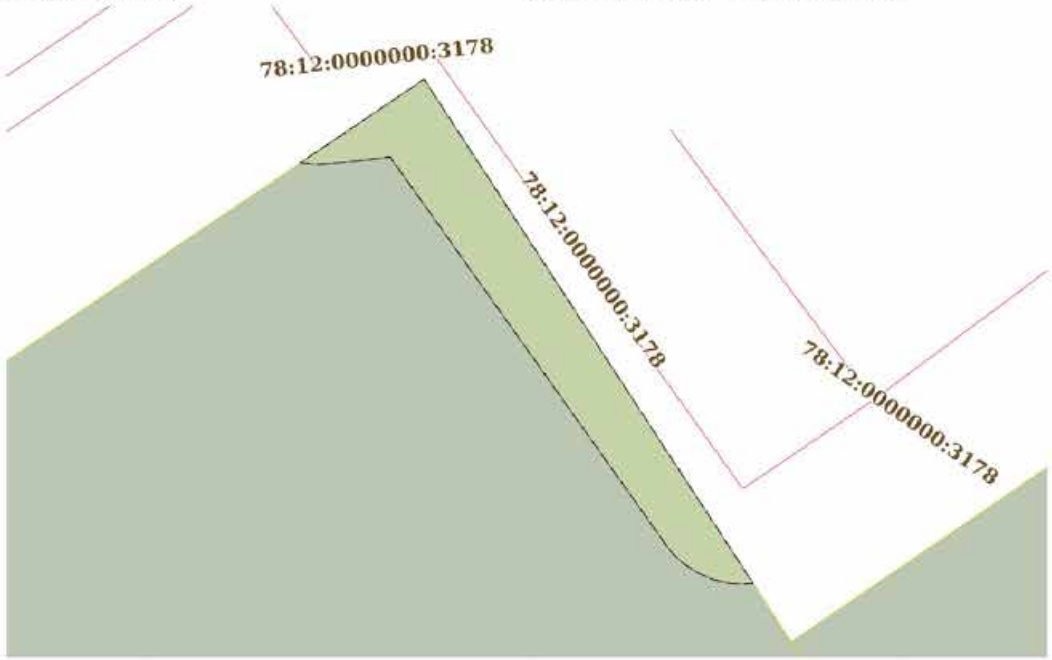

Масштаб 1:300	Условные обозначения:		

полное наименование должности	ДОКУМЕНТ ПОДПИСАН ЭЛЕКТРОННОЙ ПОДПИСЬЮ Сертификат: 009F0DDC181A023B64597F1E2579DEFB50 Владелец: ФЕДЕРАЛЬНАЯ СЛУЖБА ГОСУДАРСТВЕННОЙ РЕГИСТРАЦИИ, КАДАСТРА И КАРТОГРАФИИ Действителен: с 02.08.2024 по 26.10.2025	инициалы, фамилия

Выписка из Единого государственного реестра недвижимости об объекте недвижимости

Сведения о частях земельного участка

Земельный участок
вид объекта недвижимости

Лист № 1 раздела 4.1	Всего листов раздела 4.1: 6	Всего разделов: 8	Всего листов выписки: 33

18.06.2025г. № КУВИ-001/2025-124860360	
Кадастровый номер:	78:12:0711201:1427

Учетный номер части	Площадь, м2	Содержание ограничения в использовании или ограничения права на объект недвижимости или обременения объекта недвижимости
1	2	3
78:12:0711201:1427/1	42	вид ограничения (обременения): ограничения прав на земельный участок, предусмотренные статьей 56 Земельного кодекса Российской Федерации; Срок действия: не установлен; реквизиты документа-основания: решение о согласовании границ охранной зоны объекта электросетевого хозяйства от 22.06.2022 № 06-1612/РС-381 выдан: Северо-Западное Управление Федеральной службы по экологическому, технологическому и атомному надзору (Ростехнадзор); Содержание ограничения (обременения): Ограничения предусмотрены п.8-11, раздела III Правил установления охранных зон объектов электросетевого хозяйства и особых условий использования земельных участков расположенных в границах таких зон, утв. Постановлением Правительства РФ от 24.02.2009 №160 (ред. от 21.12.2018):8. В ОЗ запрещается осуществлять любые действия, которые могут нарушить безопасную работу объектов ЭХ, в том числе привести к их повреждению или уничтожению, и (или) повлечь причинение вреда жизни, здоровью граждан и имуществу физических или юридических лиц, а также повлечь нанесение экологического ущерба и возникновение пожаров, в т.ч.:а) набрасывать на провода и опоры возд. ЛЭП посторонние предметы, а также подниматься на опоры возд. ЛЭП; б)размещать любые объекты и предметы (материалы) в пределах созданных в соответствии с требованиями нормативно-технических документов проходов и подъездов для доступа к объектам ЭХ, а также проводить любые р-ты и возводить сооружения, которые могут препятствовать доступу к объектам ЭХ, без создания необх. для такого доступа проходов и подъездов; в) находиться в пределах огороженной территории и помещениях РУ и ПС, открывать двери и люки РУ и ПС, производить переключения и подключения в электрических сетях (указанное требование не распространяется на работников, занятых выполнением разрешенных в установленном порядке работ), разводить огонь в пределах ОЗ вводных и РУ, ПС, возд. ЛЭП, а также в ОЗ кабельных ЛЭП;г) размещать свалки;д) производить р-ты ударными механизмами, сбрасывать тяжести массой свыше 5 тонн, производить сброс и слив едких и коррозионных веществ и горюче-смазочных материалов (в ОЗ подземных кабельных ЛЭП). 9. В ОЗ, установленных для объектов ЭХ напряжением свыше 1000 вольт, помимо действий, предусмотренных п. 8 настоящих Правил, запрещается:а) складировать или размещать хранилища любых материалов;б) размещать детские и спортивные площадки, стадионы, рынки, торговые точки, полевые станы, загоны для скота, гаражи и стоянки всех видов машин и механизмов, проводить любые мероприятия, связанные с большим скоплением людей, не занятых выполнением разрешенных в установленном порядке работ (в ОЗ возд. ЛЭП);в) использовать (запускать) любые летательные аппараты;г) бросать якоря с судов и осуществлять их проход с

полное наименование должности	ДОКУМЕНТ ПОДПИСАН ЭЛЕКТРОННОЙ ПОДПИСЬЮ Сертификат: 009F0DDC181A023B64597F1E2579DEFB50 Владелец: ФЕДЕРАЛЬНАЯ СЛУЖБА ГОСУДАРСТВЕННОЙ РЕГИСТРАЦИИ, КАДАСТРА И КАРТОГРАФИИ Действителен: с 02.08.2024 по 26.10.2025	инициалы, фамилия

Земельный участок
вид объекта недвижимости

Лист № 2 раздела 4.1	Всего листов раздела 4.1: 6	Всего разделов: 8	Всего листов выписки: 33

18.06.2025г. № КУВИ-001/2025-124860360	
Кадастровый номер:	78:12:0711201:1427

		отданными якорями, цепями, лотами, волокушами и тралами (в ОЗ подводных кабельных ЛЭП);д) осуществлять проход судов с поднятыми стрелами кранов и др. механизмов (в ОЗ возд. ЛЭП). 10. В пределах ОЗ без письменного решения о согласовании сетевых организаций юр. и физ.лицам запрещаются:а) строительство, капитальный ремонт, реконструкция или снос зданий и сооружений;б) горные, взрывные, мелиоративные р-ты;в) посадка и вырубка деревьев и кустарников;г) дноуглубительные, землечерпальные и погрузочно-разгрузочные р-ты, добыча рыбы, др. водных животных и растений придонными орудиями лова, устройство водопоев, колка и заготовка льда (в ОЗ подводных кабельных ЛЭП);д) проход судов, у которых рас-е по вертикали от верхнего крайнего габарита с грузом или без груза до нижней точки провеса проводов переходов возд. ЛЭП через водоемы менее минимально допустимого рас-я;е) проезд машин и механизмов, имеющих общую высоту с грузом или без груза от поверхности дороги более 4,5 м (в ОЗ возд. ЛЭП);ж) земляные р-ты на глубине более 0,3 м (на вспахиваемых землях на глубине более 0,45 м), а также планировка грунта (в ОЗ подземных кабельных ЛЭП);з) полив с/х культур в случае, если высота струи воды может составить свыше 3 м (в ОЗ возд. ЛЭП);и) полевые с/х р-ты с применением с/х машин и оборудования высотой более 4 м (в ОЗ возд. ЛЭП) или полевые с/х р-ты, связанные с вспашкой земли (в ОЗ кабельных ЛЭП). И.т.д.; Реестровый номер границы: 78:12-6.786; Вид объекта реестра границ: Зона с особыми условиями использования территории; Вид зоны по документу: Охранная зона объекта электросетевого хозяйства - БКТП 8256; Тип зоны: Охранная зона инженерных коммуникаций
78:12:0711201:1427/2	232	вид ограничения (обременения): ограничения прав на земельный участок, предусмотренные статьей 56 Земельного кодекса Российской Федерации; Срок действия: не установлен; Содержание ограничения (обременения): Охранная зона водопроводных сетей
78:12:0711201:1427/3	164	вид ограничения (обременения): ограничения прав на земельный участок, предусмотренные статьей 56 Земельного кодекса Российской Федерации; Срок действия: не установлен; Содержание ограничения (обременения): Охранная зона сетей связи и сооружений связи
78:12:0711201:1427/4	26	вид ограничения (обременения): ограничения прав на земельный участок, предусмотренные статьей 56 Земельного кодекса Российской Федерации; Срок действия: не установлен; Содержание ограничения (обременения): Охранная зона подземных кабельных линий электропередачи
78:12:0711201:1427/5	103	вид ограничения (обременения): ограничения прав на земельный участок, предусмотренные статьей 56 Земельного кодекса Российской Федерации; Срок действия: не установлен; Содержание ограничения (обременения): Охранная зона канализационных сетей
	Весь	вид ограничения (обременения): ограничения прав на земельный участок, предусмотренные статьей 56 Земельного кодекса Российской Федерации; Срок действия: не установлен; реквизиты документа-основания: приказ от 23.12.2021 № 985-П выдан: Федеральное агентство воздушного транспорта Министерства транспорта Российской Федерации; Содержание ограничения (обременения): В соответствии с пп. в) п.2 Правил выделения на ПТ подзон, утвержденных постановлением Правительства РФ

полное наименование должности	ДОКУМЕНТ ПОДПИСАН ЭЛЕКТРОННОЙ ПОДПИСЬЮ Сертификат: 009F0DDC181A023B64597F1E2579DEFB50 Владелец: ФЕДЕРАЛЬНАЯ СЛУЖБА ГОСУДАРСТВЕННОЙ РЕГИСТРАЦИИ, КАДАСТРА И КАРТОГРАФИИ Действителен: с 02.08.2024 по 26.10.2025	инициалы, фамилия

Земельный участок
вид объекта недвижимости

Лист № 3 раздела 4.1	Всего листов раздела 4.1: 6	Всего разделов: 8	Всего листов выписки: 33

18.06.2025г. № КУВИ-001/2025-124860360	
Кадастровый номер:	78:12:0711201:1427

		от 02.12.2017 №1460, в границах третьей подзоны устанавливаются следующие ограничения использования объектов недвижимости и осуществления деятельности: □запрещается размещать объекты, высота которых превышает ограничения, установленные уполномоченным федеральным органом при установлении соответствующей ПТ. В границах третьей подзоны устанавливаются ограничения высоты, соответствующие следующим поверхностям ограничения препятствий, указанным в ФАП-262 «Требования, предъявляемые к аэродромам, предназначенным для взлета, посадки, руления и стоянки гражданских воздушных судов»: □Поверхность захода на посадку для ВПП 10L; □Поверхность взлета для ВПП 28R; □Поверхность захода на посадку для ВПП 28R; □Поверхность взлета для ВПП 10L; □Поверхность захода на посадку для ВПП 28L; □Поверхность взлета для ВПП 10R; □Поверхность захода на посадку для ВПП 10R; □Поверхность взлета для ВПП 28L; □Переходная поверхность для ВПП 10L/28R; □Переходная поверхность для ВПП 10R/28L; □Внутренняя горизонтальная поверхность; □Коническая поверхность; □Внешняя горизонтальная поверхность. Запрещается размещать объекты, функциональное назначение которых не требует их размещения вблизи ВПП, высота которых превышает поверхность захода на посадку, поверхность взлета, коническую поверхность, внутреннюю горизонтальную поверхность, переходную поверхность, внешнюю горизонтальную поверхность, определяемые согласно требованиям Федеральных авиационных правил «Требования, предъявляемые к аэродромам, предназначенным для взлета, посадки, руления и стоянки гражданских воздушных судов» утвержденных приказом Минтранса России от 25.08.2015 №262. Для каждой обозначенной поверхности устанавливаются ограничения по абсолютной максимальной высоте размещаемого объекта. В случае если ограничения в других подзонах, входящих в состав ПТ аэродрома Санкт-Петербург (Пулково), устанавливают меньшую допустимую высоту, чем в третьей подзоне, то ограничения, требующие меньшую высоту застройки, имеют приоритет. Ограничения, устанавливаемые в третьей подзоне, не ограничивают размещение объектов, функциональное назначение которых требует их размещения в первой и второй подзонах. Ограничения, требующие меньшую высоту застройки, имеют приоритет.; Реестровый номер границы: 78:00-6.528; Вид объекта реестра границ: Зона с особыми условиями использования территории; Вид зоны по документу: Третья подзона приаэродромной территории аэродрома Санкт-Петербурга (Пулково); Тип зоны: Охранная зона транспорта
	Весь	вид ограничения (обременения): ограничения прав на земельный участок, предусмотренные статьей 56 Земельного кодекса Российской Федерации; Срок действия: не установлен; реквизиты документа-основания: приказ от 23.12.2021 № 985-П выдан: Федеральное агентство воздушного транспорта Министерства транспорта Российской Федерации; Содержание ограничения (обременения): Согласно п.2 Правил выделения на ПТ подзон, утвержденных постановлением Правительства РФ от 02.12.2017 №1460, на ПТ, в границах пятой подзоны устанавливаются следующие ограничения использования объектов недвижимости и осуществления деятельности: д) запрещается размещать опасные производственные объекты, определенные Федеральным законом «О промышленной безопасности опасных производственных объектов», функционирование которых может повлиять на безопасность полетов ВС. Ограничения, устанавливаемые в пятой подзоне приаэродромной территории аэродрома: В границах

полное наименование должности		инициалы, фамилия

ДОКУМЕНТ ПОДПИСАН
ЭЛЕКТРОННОЙ ПОДПИСЬЮ
Сертификат: 009F0DDC181A023B64597F1E2579DEFB50
Владелец: ФЕДЕРАЛЬНАЯ СЛУЖБА ГОСУДАРСТВЕННОЙ РЕГИСТРАЦИИ, КАДАСТРА И КАРТОГРАФИИ
Действителен: с 02.08.2024 по 26.10.2025

Земельный участок			
вид объекта недвижимости			
Лист № 4 раздела 4.1	Всего листов раздела 4.1: 6	Всего разделов: 8	Всего листов выписки: 33

18.06.2025г. № КУВИ-001/2025-124860360

Кадастровый номер: 78:12:0711201:1427

		пятой подзоны запрещено размещение магистральных газопроводов и других объектов, из которых возможен выброс или утечка газа в атмосферу. На всей территории в границах пятой подзоны устанавливаются ограничения по размещению опасных производственных объектов (далее – ОПО) 1–2 классов опасности согласно Федерального закона от 21.07.1997 № 116-ФЗ «О промышленной безопасности опасных производственных объектов», функционирование которых может повлиять на безопасность полетов ВС. Обоснование размещения ОПО 1–2 классов опасности, за исключением магистральных газопроводов и других объектов, из которых возможен выброс или утечка газа в атмосферу в границах пятой подзоны ПТ аэродрома, устанавливается на основании декларации промышленной безопасности, подготовленной в соответствии с Федеральным законом от 21.07.1997 №116-ФЗ, с учетом оценки их влияния на безопасность полетов ВС.; Реестровый номер границы: 78:00-6.530; Вид объекта реестра границ: Зона с особыми условиями использования территории; Вид зоны по документу: Пятая подзона приаэродромной территории аэродрома Санкт-Петербурга (Пулково); Тип зоны: Охранная зона транспорта
	Весь	вид ограничения (обременения): ограничения прав на земельный участок, предусмотренные статьей 56 Земельного кодекса Российской Федерации; Срок действия: не установлен; реквизиты документа-основания: приказ от 23.12.2021 № 985-П выдан: Федеральное агентство воздушного транспорта Министерства транспорта Российской Федерации; Содержание ограничения (обременения): В соответствии с пп. е) п.2 Правил выделения на ПТ подзон, утвержденных постановлением Правительства РФ от 02.12.2017 №1460, в границах шестой подзоны устанавливаются следующие ограничения использования объектов недвижимости и осуществления деятельности: запрещается размещать объекты, способствующие привлечению и массовому скоплению птиц. При этом отсутствие влияния объектов на безопасность полетов воздушных судов в границах шестой подзоны приаэродромной территории аэродрома Санкт-Петербург (Пулково) устанавливается на основании авиационно-орнитологического обследования и соответствия размещаемого объекта плану мероприятий по орнитологическому обеспечению полетов в аэропорту, а также на основании заключения оператора аэропорта «Пулково».; Реестровый номер границы: 78:00-6.531; Вид объекта реестра границ: Зона с особыми условиями использования территории; Вид зоны по документу: Шестая подзона приаэродромной территории аэродрома Санкт-Петербурга (Пулково); Тип зоны: Охранная зона транспорта
	Весь	вид ограничения (обременения): ограничения прав на земельный участок, предусмотренные статьей 56 Земельного кодекса Российской Федерации; Срок действия: не установлен; реквизиты документа-основания: приказ от 23.12.2021 № 985-П выдан: Федеральное агентство воздушного транспорта Министерства транспорта Российской Федерации; Содержание ограничения (обременения): В соответствии с пп. г) п. 2 Правил выделения на ПТ подзон, утвержденных постановлением Правительства РФ от 02.12.2017 №1460, в границах четвертой подзоны устанавливаются следующие ограничения использования объектов недвижимости и осуществления деятельности: запрещается размещать объекты, создающие помехи в работе наземных объектов средств и систем обслуживания воздушного движения, навигации, посадки и связи, предназначенных для организации воздушного движения и расположенных вне первой подзоны. В границах четвертой подзоны устанавливаются следующие

ДОКУМЕНТ ПОДПИСАН ЭЛЕКТРОННОЙ ПОДПИСЬЮ
Сертификат: 009F0DDC181A023B64597F1E2579DEFB50
Владелец: ФЕДЕРАЛЬНАЯ СЛУЖБА ГОСУДАРСТВЕННОЙ РЕГИСТРАЦИИ, КАДАСТРА И КАРТОГРАФИИ
Действителен: с 02.08.2024 по 26.10.2025

полное наименование должности		инициалы, фамилия

Земельный участок			
вид объекта недвижимости			
Лист № 5 раздела 4.1	Всего листов раздела 4.1: 6	Всего разделов: 8	Всего листов выписки: 33

18.06.2025г. № КУВИ-001/2025-124860360	
Кадастровый номер:	78:12:0711201:1427

ограничения: На всей территории четвертой подзоны – в зоне действия средств РТОП и АС: 1. На всей территории четвертой подзоны устанавливается запрет на размещение стационарных передающих радиотехнических объектов (ПРТО) с используемыми частотами, функциональное назначение которых не соответствует условиям использования полос радиочастот в РФ согласно постановления Правительства РФ от 21.12.2011 №1049-34 «Об утверждении Таблицы распределения полос радиочастот между радиослужбами Российской Федерации и признании утратившими силу некоторых постановлений Правительства Российской Федерации». 2. На всей территории четвертой подзоны устанавливается запрет на размещение стационарных передающих радиотехнических объектов (далее – ПРТО) мощностью свыше 250 Вт, не прошедших экспертизу на совместимость с действующими средствами РТОП и авиационной электросвязи аэродрома. 3. Ограничения, устанавливаемые в четвертой подзоне, не ограничивают размещение объектов, предназначенных для обслуживания аэродрома и (или) аэропорта, или функциональное назначение которых требует их размещения в первой и второй подзонах. 4. Ограничения использования земельных участков и (или) расположенных на них объектов недвижимости и осуществления экономической и иной деятельности, установленные в четвертой подзоне, не применяются в отношении земельных участков и (или) расположенных на них объектов недвижимости, параметры и характеристики застройки или использования которых не создают помех в работе наземных объектов средств и систем обслуживания воздушного движения, навигации, посадки и связи, предназначенных для организации воздушного движения, что подтверждается летной проверкой и наличием согласования в соответствии с Воздушным кодексом РФ. В границах зоны, создаваемой с целью исключения индустриальных помех: 5.Размещение, строительство и сооружение воздушных высоковольтных линий электропередач с напряжением от 220 кВ, трансформаторных подстанций, промышленных электроустановок, сооружений имеющих значительные металлические массы к которым относятся: металлические мосты, электрифицированные железные дороги, проволочные ограждения, промышленные и другие крупные строения, в зоне ограничения застройки для исключения индустриальных помех в составе четвертой подзоны, представленной на схеме ПТ 4-3, не прошедших экспертизу на совместимость с действующими средствами РТОП и авиационной электросвязи аэродрома, запрещено. Экспертиза на совместимость с действующими средствами РТОП и авиационной электросвязи аэродрома проводится СЗМТУ Росавиации с привлечением Санкт-Петербургского центра ОВД Филиала «Авиация Северо-Запада» ФГУП «Госкорпорация по ОрВД». В границах зоны ограничения застройки по высоте в составе четвертой подзоны: 6. Размещение, строительство и сооружение объектов капитального строительства, временных объектов, объектов инженерной подготовки, линейных объектов, размещение машин и механизмов, превышающих ограничения, установленные в зоне ограничения застройки по высоте в составе четвертой подзоны, не прошедших экспертизу на совместимость с действующими средствами РТОП и авиационной электросвязи аэродрома, запрещено. 7.Размещение ветровых турбин абсолютной высотой свыше 76 м., в зоне ограничения застройки по высоте в составе четвертой подзоны запрещено. Ветровые турбины размещаемые в секторах ограничения застройки должны отвечать требованиям по высотности, указанным в секторах с учетом лопастей в верхнем

полное наименование должности		инициалы, фамилия

ДОКУМЕНТ ПОДПИСАН
ЭЛЕКТРОННОЙ ПОДПИСЬЮ
Сертификат: 009F0DDC181A023B64597F1E2579DEFB50
Владелец: ФЕДЕРАЛЬНАЯ СЛУЖБА ГОСУДАРСТВЕННОЙ РЕГИСТРАЦИИ, КАДАСТРА И КАРТОГРАФИИ
Действителен: с 02.08.2024 по 26.10.2025

Земельный участок
вид объекта недвижимости

Лист № 6 раздела 4.1	Всего листов раздела 4.1: 6	Всего разделов: 8	Всего листов выписки: 33

18.06.2025г. № КУВИ-001/2025-124860360	
Кадастровый номер:	78:12:0711201:1427

		положении. Ограничения, требующие меньшую высоту застройки, имеют приоритет. Координаты характерных точек отдельных замкнутых секторов, а также Максимальная высота в зоне ограничения застройки по высоте приведены в Приложении к Приказу Росавиации от23.12.2021 №985-П.; Реестровый номер границы: 78:00-6.529; Вид объекта реестра границ: Зона с особыми условиями использования территории; Вид зоны по документу: Четвертая подзона приаэродромной территории аэродрома Санкт-Петербург (Пулково); Тип зоны: Охранная зона транспорта

полное наименование должности		инициалы, фамилия

ДОКУМЕНТ ПОДПИСАН
ЭЛЕКТРОННОЙ ПОДПИСЬЮ
Сертификат: 009F0DDC181A023B64597F1E2579DEFB50
Владелец: ФЕДЕРАЛЬНАЯ СЛУЖБА ГОСУДАРСТВЕННОЙ РЕГИСТРАЦИИ, КАДАСТРА И КАРТОГРАФИИ
Действителен: с 02.08.2024 по 26.10.2025

Выписка из Единого государственного реестра недвижимости об объекте недвижимости

Сведения о частях земельного участка

Земельный участок
вид объекта недвижимости

Лист № 1 раздела 4.2	Всего листов раздела 4.2: 8	Всего разделов: 8	Всего листов выписки: 33

18.06.2025г. № КУВИ-001/2025-124860360	
Кадастровый номер:	78:12:0711201:1427

Сведения о характерных точках границы части (частей) земельного участка				
Учетный номер части: 78:12:0711201:1427/1				
Система координат				
Номер точки	Координаты, м		Описание закрепления на местности	Средняя квадратичная погрешность определения координат характерных точек границ земельного участка, м
	X	Y		
1	2	3	4	5
1	89518.91	119705.02	-	-
2	89522.11	119703	-	-
3	89524.94	119707.26	-	-
4	89525.77	119708.79	-	-
5	89526.32	119710.44	-	-
6	89526.58	119712.16	-	-
7	89526.54	119713.89	-	-
8	89526.2	119715.6	-	-
9	89525.97	119716.2	-	-
1	89518.91	119705.02	-	-

полное наименование должности	ДОКУМЕНТ ПОДПИСАН ЭЛЕКТРОННОЙ ПОДПИСЬЮ Сертификат: 009F0DDC181A023B64597F1E2579DEFB50 Владелец: ФЕДЕРАЛЬНАЯ СЛУЖБА ГОСУДАРСТВЕННОЙ РЕГИСТРАЦИИ, КАДАСТРА И КАРТОГРАФИИ Действителен: с 02.08.2024 по 26.10.2025	инициалы, фамилия

Земельный участок
вид объекта недвижимости

Лист № 2 раздела 4.2	Всего листов раздела 4.2: 8	Всего разделов: 8	Всего листов выписки: 33

18.06.2025г. № КУВИ-001/2025-124860360	
Кадастровый номер:	78:12:0711201:1427

Сведения о характерных точках границы части (частей) земельного участка				
Учетный номер части: 78:12:0711201:1427/2				
Система координат СК-1964				
Номер точки	Координаты, м		Описание закрепления на местности	Средняя квадратичная погрешность определения координат характерных точек границ земельного участка, м
	X	Y		
1	2	3	4	5
1	89564.85	119625.24	-	0.1
2	89570.44	119633.53	-	0.1
3	89554.4	119644.22	-	0.1
4	89554.14	119644.39	-	0.1
5	89553.87	119644.54	-	0.1
6	89553.59	119644.66	-	0.1
7	89553.3	119644.78	-	0.1
8	89553.01	119644.87	-	0.1
9	89552.71	119644.95	-	0.1
10	89552.41	119645	-	0.1
11	89552.1	119645.04	-	0.1
12	89551.8	119645.06	-	0.1
13	89551.49	119645.06	-	0.1
14	89551.18	119645.05	-	0.1
15	89550.88	119645.01	-	0.1
16	89550.57	119644.95	-	0.1
17	89550.27	119644.88	-	0.1
18	89549.98	119644.79	-	0.1
19	89549.69	119644.68	-	0.1
20	89549.41	119644.55	-	0.1
21	89549.14	119644.4	-	0.1
22	89548.88	119644.24	-	0.1
23	89548.63	119644.07	-	0.1
24	89548.39	119643.87	-	0.1

полное наименование должности	ДОКУМЕНТ ПОДПИСАН ЭЛЕКТРОННОЙ ПОДПИСЬЮ Сертификат: 009F0DDC181A023B64597F1E2579DEFB50 Владелец: ФЕДЕРАЛЬНАЯ СЛУЖБА ГОСУДАРСТВЕННОЙ РЕГИСТРАЦИИ, КАДАСТРА И КАРТОГРАФИИ Действителен: с 02.08.2024 по 26.10.2025	инициалы, фамилия

Земельный участок
вид объекта недвижимости

Лист № 3 раздела 4.2	Всего листов раздела 4.2: 8	Всего разделов: 8	Всего листов выписки: 33

18.06.2025г. № КУВИ-001/2025-124860360	
Кадастровый номер:	78:12:0711201:1427

1	2	3	4	5
25	89548.16	119643.67	-	0.1
26	89547.94	119643.45	-	0.1
27	89547.74	119643.21	-	0.1
28	89547.56	119642.97	-	0.1
29	89547.38	119642.71	-	0.1
30	89547.23	119642.44	-	0.1
31	89547.09	119642.17	-	0.1
32	89546.97	119641.89	-	0.1
33	89546.87	119641.6	-	0.1
34	89546.78	119641.3	-	0.1
35	89546.72	119641	-	0.1
36	89546.67	119640.7	-	0.1
37	89546.64	119640.39	-	0.1
38	89546.63	119640.08	-	0.1
39	89546.64	119639.77	-	0.1
40	89546.66	119639.47	-	0.1
41	89546.71	119639.16	-	0.1
42	89546.78	119638.86	-	0.1
43	89546.86	119638.56	-	0.1
44	89546.96	119638.27	-	0.1
45	89547.08	119637.99	-	0.1
46	89547.22	119637.71	-	0.1
47	89547.37	119637.45	-	0.1
48	89547.54	119637.19	-	0.1
49	89547.72	119636.94	-	0.1
50	89547.92	119636.71	-	0.1
51	89548.14	119636.49	-	0.1
52	89548.36	119636.28	-	0.1
53	89548.6	119636.08	-	0.1

полное наименование должности	ДОКУМЕНТ ПОДПИСАН ЭЛЕКТРОННОЙ ПОДПИСЬЮ Сертификат: 009F0DDC181A023B64597F1E2579DEFB50 Владелец: ФЕДЕРАЛЬНАЯ СЛУЖБА ГОСУДАРСТВЕННОЙ РЕГИСТРАЦИИ, КАДАСТРА И КАРТОГРАФИИ Действителен: с 02.08.2024 по 26.10.2025	инициалы, фамилия

Земельный участок
вид объекта недвижимости

Лист № 4 раздела 4.2	Всего листов раздела 4.2: 8	Всего разделов: 8	Всего листов выписки: 33

18.06.2025г. № КУВИ-001/2025-124860360	
Кадастровый номер:	78:12:0711201:1427

1	2	3	4	5
54	89548.85	119635.91	-	0.1
1	89564.85	119625.24	-	0.1

полное наименование должности	ДОКУМЕНТ ПОДПИСАН ЭЛЕКТРОННОЙ ПОДПИСЬЮ Сертификат: 009F0DDC181A023B64597F1E2579DEFB50 Владелец: ФЕДЕРАЛЬНАЯ СЛУЖБА ГОСУДАРСТВЕННОЙ РЕГИСТРАЦИИ, КАДАСТРА И КАРТОГРАФИИ Действителен: с 02.08.2024 по 26.10.2025	инициалы, фамилия

Земельный участок
вид объекта недвижимости

Лист № 5 раздела 4.2	Всего листов раздела 4.2: 8	Всего разделов: 8	Всего листов выписки: 33

18.06.2025г. № КУВИ-001/2025-124860360	
Кадастровый номер:	78:12:0711201:1427

Сведения о характерных точках границы части (частей) земельного участка				
Учетный номер части: 78:12:0711201:1427/3				
Система координат СК-1964				
Номер точки	Координаты, м		Описание закрепления на местности	Средняя квадратичная погрешность определения координат характерных точек границ земельного участка, м
	X	Y		
1	2	3	4	5
1	89535.59	119581.84	-	0.1
2	89537.17	119584.18	-	0.1
3	89475.61	119620.71	-	0.1
4	89474.68	119619.21	-	0.1
1	89535.59	119581.84	-	0.1

полное наименование должности	ДОКУМЕНТ ПОДПИСАН ЭЛЕКТРОННОЙ ПОДПИСЬЮ Сертификат: 009F0DDC181A023B64597F1E2579DEFB50 Владелец: ФЕДЕРАЛЬНАЯ СЛУЖБА ГОСУДАРСТВЕННОЙ РЕГИСТРАЦИИ, КАДАСТРА И КАРТОГРАФИИ Действителен: с 02.08.2024 по 26.10.2025	инициалы, фамилия

Земельный участок
вид объекта недвижимости

Лист № 6 раздела 4.2	Всего листов раздела 4.2: 8	Всего разделов: 8	Всего листов выписки: 33

18.06.2025г. № КУВИ-001/2025-124860360	
Кадастровый номер:	78:12:0711201:1427

Сведения о характерных точках границы части (частей) земельного участка				
Учетный номер части: 78:12:0711201:1427/4				
Система координат СК-1964				
Номер точки	Координаты, м		Описание закрепления на местности	Средняя квадратичная погрешность определения координат характерных точек границ земельного участка, м
	X	Y		
1	2	3	4	5
1	89539.29	119725.6	-	0.1
2	89537.5	119726.77	-	0.1
3	89536.84	119726.3	-	0.1
4	89532.12	119722.93	-	0.1
5	89529.15	119721.25	-	0.1
6	89526.26	119716.67	-	0.1
7	89527.98	119717.7	-	0.1
8	89528.53	119718.03	-	0.1
9	89528.92	119718.35	-	0.1
10	89530.23	119719.56	-	0.1
11	89533.16	119721.22	-	0.1
12	89538	119724.68	-	0.1
1	89539.29	119725.6	-	0.1

полное наименование должности	ДОКУМЕНТ ПОДПИСАН ЭЛЕКТРОННОЙ ПОДПИСЬЮ Сертификат: 009F0DDC181A023B64597F1E2579DEFB50 Владелец: ФЕДЕРАЛЬНАЯ СЛУЖБА ГОСУДАРСТВЕННОЙ РЕГИСТРАЦИИ, КАДАСТРА И КАРТОГРАФИИ Действителен: с 02.08.2024 по 26.10.2025	инициалы, фамилия

Земельный участок
вид объекта недвижимости

Лист № 7 раздела 4.2	Всего листов раздела 4.2: 8	Всего разделов: 8	Всего листов выписки: 33

18.06.2025г. № КУВИ-001/2025-124860360	
Кадастровый номер:	78:12:0711201:1427

Сведения о характерных точках границы части (частей) земельного участка

Учетный номер части: 78:12:0711201:1427/5

Система координат СК-1964

Номер точки	Координаты, м		Описание закрепления на местности	Средняя квадратичная погрешность определения координат характерных точек границ земельного участка, м
	X	Y		
1	2	3	4	5
1	89599.64	119676.84	-	0.1
2	89604.02	119683.33	-	0.1
3	89577.51	119700.64	-	0.1
4	89577.49	119700.31	-	0.1
5	89577.48	119700	-	0.1
6	89577.5	119699.7	-	0.1
7	89577.53	119699.39	-	0.1
8	89577.58	119699.09	-	0.1
9	89577.65	119698.79	-	0.1
10	89577.74	119698.49	-	0.1
11	89577.85	119698.2	-	0.1
12	89577.98	119697.92	-	0.1
13	89578.12	119697.65	-	0.1
14	89578.28	119697.39	-	0.1
15	89578.45	119697.13	-	0.1
16	89578.64	119696.89	-	0.1
17	89578.84	119696.66	-	0.1
18	89579.06	119696.44	-	0.1
19	89579.29	119696.24	-	0.1
20	89579.48	119696.1	-	0.1
21	89599.93	119681.56	-	0.1
22	89599.58	119678.34	-	0.1
23	89599.56	119678.07	-	0.1
24	89599.55	119677.85	-	0.1

полное наименование должности	ДОКУМЕНТ ПОДПИСАН ЭЛЕКТРОННОЙ ПОДПИСЬЮ Сертификат: 009F0DDC181A023B64597F1E2579DEFB50 Владелец: ФЕДЕРАЛЬНАЯ СЛУЖБА ГОСУДАРСТВЕННОЙ РЕГИСТРАЦИИ, КАДАСТРА И КАРТОГРАФИИ Действителен: с 02.08.2024 по 26.10.2025	инициалы, фамилия

Земельный участок
вид объекта недвижимости

Лист № 8 раздела 4.2	Всего листов раздела 4.2: 8	Всего разделов: 8	Всего листов выписки: 33

18.06.2025г. № КУВИ-001/2025-124860360	
Кадастровый номер:	78:12:0711201:1427

1	2	3	4	5
25	89599.56	119677.52	-	0.1
26	89599.58	119677.28	-	0.1
1	89599.64	119676.84	-	0.1

	ДОКУМЕНТ ПОДПИСАН ЭЛЕКТРОННОЙ ПОДПИСЬЮ Сертификат: 009F0DDC181A023B64597F1E2579DEFB50 Владелец: ФЕДЕРАЛЬНАЯ СЛУЖБА ГОСУДАРСТВЕННОЙ РЕГИСТРАЦИИ, КАДАСТРА И КАРТОГРАФИИ Действителен: с 02.08.2024 по 26.10.2025	
полное наименование должности		инициалы, фамилия

Градостроительный план земельного участка с кадастровым номером 78:12:0711201:1427.

РФ-78-1-47-0-00-2025-1820-0

ГРАДОСТРОИТЕЛЬНЫЙ ПЛАН ЗЕМЕЛЬНОГО УЧАСТКА

Санкт-Петербург,
внутригородское муниципальное образование города федерального значения Санкт-Петербурга муниципальный округ Невская застава, улица Ольги Берггольц, земельный участок 7
78:12:0711201:1427

№01-24-3-1814/25 от 04.07.2025

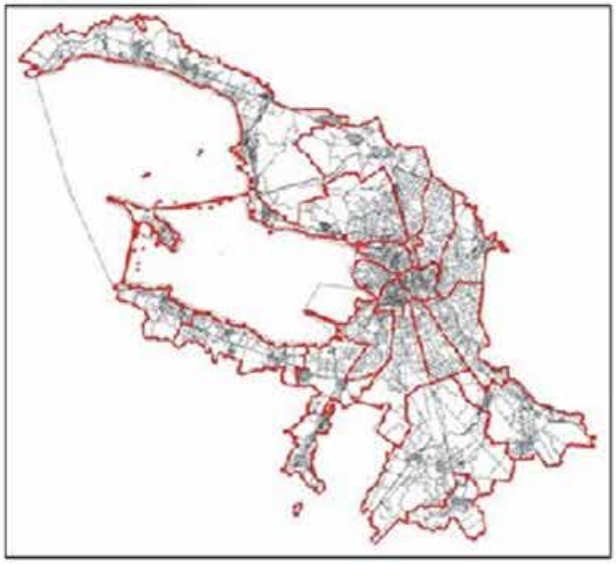

Санкт-Петербург

2025

ДОКУМЕНТ ПОДПИСАН ЭЛЕКТРОННОЙ ПОДПИСЬЮ

Сертификат 0084F6FBF3E7EDEDEF9EF4CDB38FB464C3
Владелец **Соколов Павел Сергеевич**
Действителен с 03.06.2024 по 27.08.2025

ГРАДОСТРОИТЕЛЬНЫЙ ПЛАН ЗЕМЕЛЬНОГО УЧАСТКА

N	РФ-78-1-47-0-00-2025-1820-0

Градостроительный план земельного участка подготовлен на основании заявления

Владельцев инвестиционных паев ЗПИФ комбинированного "ФСК Капитал инвестиции" под доверительным управлением ООО "Эссет Менеджмент Солюшнс" (регистрационный номер 01-47-27783/25 от 19.06.2025)

(реквизиты заявления правообладателя земельного участка, иного лица в случаях, предусмотренных частями 1.1 и 1.2 статьи 57.3 Градостроительного кодекса Российской Федерации, с указанием ф.и.о. заявителя - физического лица, либо реквизиты заявления и наименование заявителя - юридического лица о выдаче градостроительного плана земельного участка)

Местонахождение земельного участка:
Санкт-Петербург,

Невский район, муниципальный округ Невская застава

Описание границ земельного участка (образуемого земельного участка):

См. Таблицу «Сведения о характерных точках границы земельного участка».

Кадастровый номер земельного участка (при наличии) или в случаях, предусмотренных частями 1.1 и 1.2 статьи 57.3 Градостроительного кодекса Российской Федерации, условный номер образуемого земельного участка на основании утвержденных проекта межевания территории и (или) схемы расположения земельного участка или земельных участков на кадастровом плане территории:

78:12:0711201:1427

Площадь земельного участка:

9323 +/- 3 кв. м

Информация о расположенных в границах земельного участка объектах капитального строительства

Объекты капитального строительства отсутствуют.

Информация о границах зоны планируемого размещения объекта капитального строительства в соответствии с утвержденным проектом планировки территории (при наличии)

Обозначение (номер) характерной точки	Перечень координат характерных точек в системе координат, используемой для ведения Единого государственного реестра недвижимости	
	X	Y
-	-	-

Реквизиты проекта планировки территории и (или) проекта межевания территории в случае, если земельный участок расположен в границах территории, в отношении которой утверждены проект планировки территории и (или) проект межевания территории

Постановление Правительства Санкт-Петербурга от 22.12.2009 №1523 "Об утверждении проекта планировки с проектом межевания территории, ограниченной ул. Ольги Берггольц, ул. Бабушкина, ул. Ткачей, ул. Пинегина, в Невском районе".

(указывается в случае, если земельный участок расположен в границах территории в отношении которой утверждены проект планировки территории и (или) проект межевания территории)

Информация о расположении земельного участка в границах территории, в отношении которой принято решение о комплексном развитии территории и (или) заключен договор о комплексном развитии территории

Решение о комплексном развитии территории и (или) договор о комплексном развитии территории отсутствует.

(указывается в случае, если земельный участок расположен в границах территории в отношении которой принято решение о комплексном развитии территории и (или) заключен договор о комплексном развитии территории)

Градостроительный план подготовлен

Комитетом по градостроительству и архитектуре,
Первый заместитель председателя Комитета - главный
архитектор Санкт-Петербурга П.С. Соколов

М.П. _____ / П.С. Соколов /

(подпись) (расшифровка подписи)

Дата выдачи Соответствует дате регистрации
(ДД.ММ.ГГГГ)

1. Чертеж градостроительного плана земельного участка

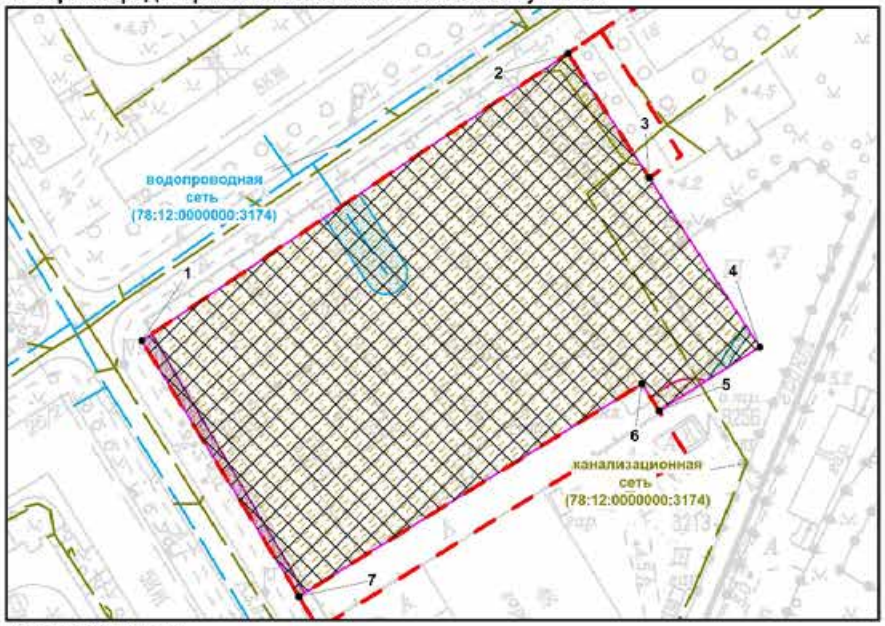

Схема расположения земельного участка в окружении смежно расположенных земельных участков (ситуационный план), М1:1500

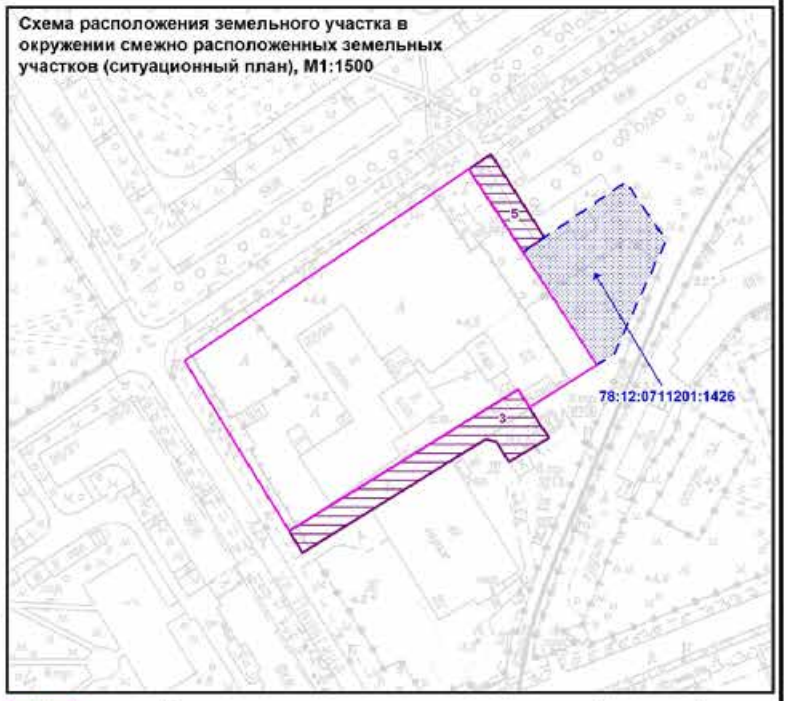

Условные обозначения:

- границы земельного участка с кадастровым номером 78:12:0711201:1427
- границы, в пределах которых разрешается строительство (реконструкция) объектов капитального строительства при условии выполнения требований к отступам стен зданий, строений, сооружений от границ земельного участка, приведенных в разделе 2 градостроительного плана земельного участка, и ограничений к размещению объектов (при их наличии), указанных в разделе 5
- красные линии
- границы зоны планируемого размещения объектов капитального строительства в соответствии с утвержденной документацией по планировке территории
- охранная зона объекта электросетевого хозяйства - БКТП 8256 (реестровый номер границы: 78:12-6.786) (*)
- охранная зона водопроводных сетей (*)
- охранная зона сетей связи и сооружений связи (*)
- охранная зона подземных кабельных линий электропередачи (*)
- охранная зона канализационных сетей (*)

Земельный участок полностью расположен в границах:

- третьей подзоны приаэродромной территории аэродрома Санкт-Петербурга (Пулково) (*)
- четвертой подзоны приаэродромной территории аэродрома Санкт-Петербурга (Пулково) (*)
- пятой подзоны приаэродромной территории аэродрома Санкт-Петербурга (Пулково) (*)
- шестой подзоны приаэродромной территории аэродрома Санкт-Петербурга (Пулково) (*)
- четвертой подзоны приаэродромной территории аэродрома гражданской авиации Санкт-Петербург (Пулково) (***)
- шестой подзоны приаэродромной территории аэродрома гражданской авиации Санкт-Петербург (Пулково) (***)

(*) - указано в соответствии с выпиской из ЕГРН

(***) - в соответствии с приказом Федерального агентства воздушного транспорта (РОСАВИАЦИЯ) Министерства транспорта Российской Федерации от 24.12.2024 № 1161-П "Об установлении приаэродромной территории аэродрома гражданской авиации Санкт-Петербург (Пулково)"

5:3 - границы образуемых земельных участков в соответствии с утвержденной документацией по межеванию территории

В границах земельного участка могут находиться зарегистрированные в государственном кадастре недвижимости объекты капитального строительства без описания границ и объекты капитального строительства, не учтенные (или сведения о которых не получены в установленный срок) в государственном кадастре недвижимости на дату подготовки градостроительного плана земельного участка.
В границах участка могут находиться зоны с особыми условиями использования, не учтённые в государственном кадастре недвижимости на дату подготовки градостроительного плана.

- смежный земельный участок, прошедший государственный кадастровый учет

78:12:0711201:1426 - кадастровый номер смежного земельного участка

Чертеж градостроительного плана земельного участка разработан на топографической основе, выполненной "Трест ГРИИ" в 2011 году, М 1:2000

						РФ-78-1-47-0-00-2025-1820-0		
Изм.	Кол.уч.	Лист	№ док.	Подпись	Дата	Санкт-Петербург, внутригородское муниципальное образование города федерального значения Санкт-Петербурга муниципальный округ Невская застава, улица Ольги Бергольц, земельный участок 7		
Спец.ОГП		Ануфриев Ю.П.			26.06.2025	Градостроительный план земельного участка	Стадия	Лист: 1 / Листов: 1
						Чертеж градостроительного плана М1:1000	Комитет по градостроительству и архитектуре	

2. Информация о градостроительном регламенте либо требованиях к назначению, параметрам и размещению объекта капитального строительства на земельном участке, на который действие градостроительного регламента не распространяется или для которого градостроительный регламент не устанавливается

Земельный участок расположен в территориальной зоне ТД1-1 - общественно-деловая зона объектов многофункциональной общественно-деловой застройки и жилых домов, расположенных на территории исторически сложившихся районов и исторической застройки пригородов с включением объектов инженерной инфраструктуры в подзоне ТД1-1_1.

Установлен градостроительный регламент (градостроительные регламенты применяются к правоотношениям, возникшим после вступления их в силу).

В границах одного земельного участка допускается с соблюдением градостроительных регламентов, строительных, экологических, санитарно-гигиенических, противопожарных и иных правил, нормативов размещение двух и более объектов капитального строительства с основными, условно разрешенными и вспомогательными видами использования.

В границах одного земельного участка, в составе одного объекта капитального строительства допускается с соблюдением градостроительных регламентов, строительных, экологических, санитарно-гигиенических, противопожарных и иных правил, нормативов размещение двух и более разрешенных видов использования (основных, условно разрешенных и вспомогательных).

Размещение объектов основных и условно разрешенных видов использования, в отношении которых устанавливаются санитарно-защитные зоны, допускается в соответствии с санитарно-эпидемиологическими правилами и нормативами.

Отнесение объектов, не перечисленных в классификаторе видов разрешенного использования земельных участков, утвержденном в соответствии с действующим законодательством, к объектам основных или условно разрешенных видов использования земельных участков, осуществляется Комиссией по землепользованию и застройке Санкт-Петербурга, созданной постановлением Правительства Санкт-Петербурга от 16.05.2006 №560 "О Комиссии по землепользованию и застройке Санкт-Петербурга".

Вестибюли метрополитена и киоски вентиляционных шахт метрополитена, а также диспетчерские (конечные) станции и отстойно-разворотные кольца пассажирского транспорта могут располагаться в любой территориальной зоне при условии соблюдения требований действующего законодательства к размещению таких объектов.

Использование видов разрешенного использования "железнодорожные пути" (код 7.1.1), "внеуличный транспорт" (код 7.6) и "улично-дорожная сеть" (код 12.0.1) допускается без отдельного указания в градостроительном регламенте соответствующей территориальной зоны, если иное не предусмотрено федеральным законодательством.

Строительство и реконструкция объектов капитального строительства в случаях, предусмотренных законодательством Российской Федерации о социальной защите инвалидов, без приспособления указанных объектов для беспрепятственного доступа к ним инвалидов и использования их инвалидами не допускаются, независимо от того, к какому виду разрешенного использования относятся такие объекты.

Жилые дома размещаются на земельных участках с видами разрешенного использования "малоэтажная многоквартирная жилая застройка" (код 2.1.1), "среднеэтажная жилая застройка" (код 2.5), "многоэтажная жилая застройка (высотная застройка)" (код 2.6) при возможности их обеспечения объектами обслуживания жилой застройки с кодами 3.4.1 (поликлиники) и 3.5.1 (детские сады, школы).

Размещение объектов обслуживания жилой застройки нежилого назначения во встроенных, пристроенных и встроенно-пристроенных помещениях многоквартирного дома допускается только в случае, если указанные объекты имеют обособленные вход для посетителей, подъезд и места для стоянки (размещения) индивидуального автотранспорта и при условии соблюдения строительных, экологических, санитарно-гигиенических, противопожарных и иных правил, нормативов.

Общая площадь встроенных, пристроенных и встроенно-пристроенных помещений

многоквартирного дома, занимаемых объектами обслуживания жилой застройки нежилого назначения, за исключением площади машино-мест, не может превышать 15% от общей площади помещений соответствующих многоквартирных домов, относящихся к виду разрешенного использования "малоэтажная многоквартирная жилая застройка" (код 2.1.1).

Общая площадь встроенных, пристроенных и встроенно-пристроенных помещений многоквартирного дома, занимаемых объектами обслуживания жилой застройки нежилого назначения, за исключением площади машино-мест, не может превышать 20% от общей площади помещений соответствующих многоквартирных домов, относящихся к виду разрешенного использования "среднеэтажная жилая застройка" (код 2.5).

Общая площадь встроенных, пристроенных и встроенно-пристроенных помещений многоквартирного дома, занимаемых объектами обслуживания жилой застройки нежилого назначения, за исключением площади машино-мест, не может превышать 15% от общей площади помещений соответствующих многоквартирных домов, относящихся к виду разрешенного использования "многоэтажная жилая застройка (высотная застройка)" (код 2.6).

Помещения при квартирах или индивидуальных жилых домах, рассчитанные на индивидуальную трудовую деятельность, допускаются при соблюдении действующих нормативов.

Размещение во встроенных, пристроенных и встроенно-пристроенных помещениях многоквартирного дома объектов обслуживания жилой застройки с кодом 3.5.1 (детских садов) допускается только в случае, если указанные объекты обеспечены необходимой в соответствии с постановлением Правительства Санкт-Петербурга от 21.06.2016 №524 «О Правилах землепользования и застройки Санкт-Петербурга» (далее - Правила) долей озеленения, а также детскими (игровыми) и хозяйственной площадками, для которых могут быть образованы или использованы отдельные земельные участки в пределах квартала.

Площадь детских (игровых) и хозяйственной площадок для объектов обслуживания жилой застройки с кодом 3.5.1 (детских садов), размещаемых во встроенных, пристроенных и встроенно-пристроенных помещениях многоквартирного дома, определяется исходя из вместимости: не менее 24 кв. м на 1 место.

Детские (игровые) площадки допускается размещать за пределами земельного участка, на котором размещен многоквартирный дом со встроенными, пристроенными и встроенно-пристроенными помещениями объекта обслуживания жилой застройки с кодом 3.5.1 (детского сада) в границах квартала, но на расстоянии не более 300 м от указанного объекта обслуживания жилой застройки, если в соответствии с документацией по планировке территории в границах квартала предусмотрена организация детской (игровой) площадки в границах образуемого земельного участка для размещения зеленых насаждений в соответствии с пунктом 1.9.9 раздела 1 Приложения №7 к Правилам. При этом площадь детской (игровой) площадки не должна превышать 20% площади образуемого земельного участка для размещения зеленых насаждений.

Гостиницы, в которых более 10% номеров/апартаментов имеют зоны, предназначенные для приготовления пищи, соответствующие СП 54.13330.2016 "СНиП 31-01-2003 "Здания жилые многоквартирные", размещаются на земельных участках в границах соответствующих территориальных зон, градостроительными регламентами которых предусмотрен вид разрешенного использования "гостиничное обслуживание" (код 4.7), при возможности их обеспечения объектами обслуживания жилой застройки с кодами 3.4.1 (поликлиники) и 3.5.1 (детские сады, школы), в соответствии с требованиями, установленными Правилами к размещению объектов, относящихся соответственно к видам разрешенного использования "малоэтажная многоквартирная жилая застройка" (код 2.1.1), "среднеэтажная жилая застройка" (код 2.5), "многоэтажная жилая застройка (высотная застройка)" (код 2.6), а также иными требованиями к размещению объектов жилой застройки в соответствии с действующим законодательством.

Возможность обеспечения объектами обслуживания жилой застройки подтверждается наличием одного из следующих документов:

утвержденной документации по планировке территории, в составе которой предусмотрено размещение объектов обслуживания жилой застройки с кодами 3.4.1 и 3.5.1 при условии, что

данные объекты включены в Адресную инвестиционную программу либо создание указанных объектов подтверждается документом, из которого следуют обязательства физических или юридических лиц по созданию таких объектов;

утвержденной Адресной инвестиционной программы, предусматривающей размещение объектов обслуживания, жилой застройки с кодами 3.4.1 и 3.5.1.

Выдача разрешения на строительство объектов капитального строительства осуществляется при наличии решения о согласовании архитектурно-градостроительного облика объекта, предоставленного в порядке, установленном законодательством Санкт-Петербурга.

В случае если земельный участок и объект капитального строительства расположены в границах зон с особыми условиями использования территорий и иных зон, установленных в соответствии с законодательством Российской Федерации, правовой режим использования и застройки указанного земельного участка определяется градостроительными регламентами и совокупностью ограничений, установленных в соответствии с законодательством Российской Федерации.

Если установленные в порядке, предусмотренном действующим законодательством, ограничения относятся к одному и тому же параметру (требованию), применению подлежат более строгие ограничения.

Земельные участки или объекты капитального строительства, виды разрешенного использования, предельные (минимальные и (или) максимальные) размеры и предельные параметры которых не соответствуют градостроительному регламенту, могут использоваться без установления срока приведения их в соответствие с градостроительным регламентом, за исключением случаев, если использование таких земельных участков и объектов капитального строительства опасно для жизни или здоровья человека, для окружающей среды, объектов культурного наследия.

Реконструкция указанных в предыдущем абзаце объектов капитального строительства может осуществляться только путем приведения таких объектов в соответствие с градостроительным регламентом или путем уменьшения их несоответствия предельным параметрам разрешенного строительства, реконструкции. Изменение видов разрешенного использования указанных земельных участков и объектов капитального строительства может осуществляться путем приведения их в соответствие с видами разрешенного использования земельных участков и объектов капитального строительства, установленными градостроительным регламентом.

Проекты планировки территории, проекты планировки с проектами межевания территории, утвержденные до вступления в силу Правил (изменений в Правила) применяются без приведения в соответствие с Правилами (изменениями в Правила), если иное не установлено законом Санкт-Петербурга.

При противоречии с Правилами проектов планировки территории, проектов планировки с проектами межевания территории, утвержденных до вступления в силу Правил (изменений в Правила) применительно к территориям, в отношении которых до 01.03.2015 заключен договор аренды для комплексного освоения территории в целях жилищного строительства, в течение срока действия указанного договора применяются проекты планировки территории, проекты планировки с проектами межевания территории без приведения в соответствие с Правилами (изменениями в Правила), если иное не установлено законом Санкт-Петербурга.

При противоречии с Правилами проектов планировки территории, проектов планировки с проектами межевания территории, утвержденных до вступления в силу Правил (изменений в Правила) применительно к территориям, в отношении которых заключены договоры о развитии застроенных территорий в течение срока действия указанных договоров применяются проекты планировки территории, проекты планировки с проектами межевания территории без приведения в соответствие с Правилами (изменениями в Правила), если иное не установлено законом Санкт-Петербурга.

Утвержденные до вступления в силу Правил (изменений в Правила) проекты планировки территории, а равно проекты планировки с проектами межевания территории в границах территорий, в которых предусматривается осуществление комплексного развития территории в соответствии с приложением №6 к Правилам, признаются недействующими, за исключением

случаев, предусмотренных в следующем абзаце, и не учитываются при подготовке документации по планировке территории в целях комплексного развития территории, осуществляемого в соответствии с Градостроительным кодексом Российской Федерации.

Разрешения на строительство, выданные до вступления в силу Правил (изменений в Правила), действуют в период срока, указанного в разрешениях на строительство, а также в случае продления сроков их действия или переоформления переуступки прав на строительство иным лицам в соответствии с действующим законодательством вплоть до их изменения, истечения сроков их действия или наступления иных обстоятельств, прекращающих их действие.

Со дня утверждения документации по планировке территории в целях комплексного развития территории ранее утвержденная документация по планировке территории признается утратившей силу.

Разрешения на условно разрешенный вид использования и разрешения на отклонение от предельных параметров, выданные до вступления в силу Правил (изменений в Правила), действуют пять лет и не подлежит продлению за исключением случаев, когда разрешения на условно разрешенный вид использования, разрешения на отклонение от предельных параметров учтены в параметрах застройки территории в составе утвержденных и действующих проектов планировки территории, а равно проектов планировки с проектами межевания территории, если в соответствии с разрешением на условно разрешенный вид использования был утвержден акт о выборе земельного участка до 01.03.2015 в пределах срока его действия, а также случаев, когда указанные разрешения учтены в период срока их действия при выдаче разрешения на строительство. В случае если указанные разрешения учтены в период срока их действия при выдаче разрешения на строительство, такие разрешения действуют в пределах срока действия разрешения на строительство.

Соблюдение требований градостроительного регламента в части обеспечения жилых домов, размещаемых на земельных участках с видами разрешенного использования «малоэтажная многоквартирная жилая застройка» (код 2.1.1), «среднеэтажная жилая застройка» (код 2.5), «многоэтажная жилая застройка (высотная застройка)» (код 2.6), а также гостиниц, в которых более 10% номеров/апартаментов имеют зоны, предназначенные для приготовления пищи, соответствующие СП 54.13330.2016 «СНиП 31-01-2003 Здания жилые многоквартирные», объектами обслуживания жилой застройки с кодами 3.4.1 (поликлиники) и 3.5.1 (детские сады, школы), определяется Градостроительной комиссией Санкт-Петербурга в соответствии с постановлением Правительства Санкт-Петербурга от 24.05.2021 №314.

2.1. Реквизиты акта органа государственной власти субъекта Российской Федерации, органа местного самоуправления, содержащего градостроительный регламент либо реквизиты акта федерального органа государственной власти, органа государственной власти субъекта Российской Федерации, органа местного самоуправления, иной организации, определяющего в соответствии с федеральными законами порядок использования земельного участка, на который действие градостроительного регламента не распространяется или для которого градостроительный регламент не устанавливается

Постановление Правительства Санкт-Петербурга от 21.06.2016 № 524 «О Правилах землепользования и застройки Санкт-Петербурга».

2.2. Информация о видах разрешенного использования земельного участка

Код	*Вид использования*
ОСНОВНЫЕ ВИДЫ РАЗРЕШЕННОГО ИСПОЛЬЗОВАНИЯ ЗЕМЕЛЬНОГО УЧАСТКА	
2.5	Среднеэтажная жилая застройка<*>

В соответствии с постановлением Правительства Санкт-Петербурга от 22.12.2009 №1523 "Об утверждении проекта планировки с проектом межевания территории, ограниченной ул. Ольги Берггольц, ул. Бабушкина, ул. Ткачей, ул. Пинегина, в Невском районе" функциональное

земельном участке, не должна превышать 40% общей площади помещений зданий, строений и сооружений на данном земельном участке, включая подземную часть.

2.2. Часть площади земельного участка, занимаемая объектами вспомогательных видов разрешенного использования, не должна превышать 35% общей площади соответствующего земельного участка, а также относящимся к ним озеленением, местами для стоянки (размещения) индивидуального автотранспорта, иными необходимыми в соответствии с действующим законодательством элементами инженерно-технического обеспечения и благоустройства.

3. Соблюдение условий, предусмотренных в пунктах 1 и 2 настоящего раздела, в случае размещения объектов основных и(или) условно разрешенных видов использования одновременно с вспомогательными видами разрешенного использования должно быть подтверждено в составе проектной документации.

Соблюдение условий, предусмотренных в пунктах 1 и 2 настоящего раздела, в иных случаях обеспечивается лицом, осуществляющим строительство.

4. Расчет озеленения земельного участка в целях размещения объектов вспомогательных видов разрешенного использования осуществляется в соответствии с пунктом 1.9.7 раздела 1 Приложения №7 к Правилам.

2.3. Предельные (минимальные и (или) максимальные) размеры земельного участка и предельные параметры разрешенного строительства, реконструкции объекта капитального строительства, установленные градостроительным регламентом для территориальной зоны, в которой расположен земельный участок:

Предельные (минимальные и (или) максимальные) размеры земельных участков, в том числе их площадь			Минимальные отступы от границ земельного участка в целях определения мест допустимого размещения зданий, строений, сооружений, за пределами которых запрещено строительство зданий, строений, сооружений	Предельное количество этажей и (или) предельная высота зданий, строений, сооружений	Максимальный процент застройки в границах земельного участка, определяемый как отношение суммарной площади земельного участка, которая может быть застроена, ко всей площади земельного участка	Требования к архитектурным решениям объектов капитального строительства, расположенным в границах территории исторического поселения федерального или регионального значения	Иные показатели
1	2	3	4	5	6	7	8
Длина, м	Ширина, м	Площадь, м^2 или га					
См. пункты настоящего подраздела.	См. пункты настоящего подраздела.	См. пункты настоящего подраздела.	См. пункты настоящего подраздела.	См. пункты настоящего подраздела.	См. пункты настоящего подраздела.	-	См. пункты настоящего подраздела.

Предельные (минимальные и (или) максимальные) размеры земельного участка и предельные параметры разрешенного строительства, реконструкции объекта капитального строительства, установленные градостроительным регламентом для территориальной зоны ТД1-1_1:

1. Минимальная площадь земельных участков устанавливается в соответствии с пунктом 1.4.2 раздела 1 Приложения №7 к Правилам:

Предельный размер земельного участка не может быть менее площади, занимаемой существующим или размещаемым в его границах объектом капитального строительства и обеспечивающей соблюдение установленных Правилами предельных параметров разрешенного строительства, реконструкции объектов капитального строительства, в том числе минимальной доли озеленения земельных участков, минимального количества мест для стоянки (размещения) индивидуального автотранспорта в границах земельного участка, а также соблюдение строительных, экологических, санитарно-гигиенических, противопожарных и иных правил, нормативов.

2. Максимальное значение коэффициента использования территории устанавливается в соответствии с пунктами 1.5.1 - 1.5.7 раздела 1 Приложения №7 к Правилам.

3. Минимальные отступы зданий, строений, сооружений от границ земельного участка:

а) стен зданий, строений, сооружений без окон и иных светопрозрачных конструкций, обеспечивающих соблюдение санитарных требований, дверных и иных проемов - 0 м;

б) стен зданий, строений, сооружений с окнами, иными светопрозрачными конструкциями, обеспечивающими соблюдение санитарных требований:

по границам смежных земельных участков или по границам территорий, на которых земельные участки не образованы, не менее 10 м;

в) стен зданий, строений и сооружений по границам земельных участков, совпадающим с

улицами и проездами и (или) красными линиями указанных улиц и проездов - 0 м.

Минимальные отступы зданий, строений, сооружений от границ земельного участка для объектов, относящихся к виду разрешенного использования «дошкольное, начальное и среднее общее образование» (код 3.5.1) устанавливается в соответствии с пунктами 1.6.1 - 1.6.6 раздела 1 Приложения №7 к Правилам.

4. Максимальные выступы за красную линию (за исключением красных линий внутриквартальных проездов) частей зданий, строений и сооружений допускаются в отношении балконов, эркеров, козырьков и выше 3,5 м от поверхности земли. При этом суммарная ширина всех эркеров в каждом этаже не должна превышать 30% ширины фасада здания, выходящего на красную линию, в этом этаже.

5. Максимальное количество этажей надземной части зданий, строений, сооружений на земельном участке не устанавливается.

6. Максимальная высота зданий, строений, сооружений на земельном участке устанавливается в соответствии с пунктами 1.8.1 - 1.8.7 раздела 1 Приложения №7 к Правилам.

При определении максимальной высоты зданий, строений и сооружений не учитываются антенны, молниеотводы и другие инженерные устройства, не оказывающие влияния на безопасность здания, строения, сооружения и не перечисленные во втором, четвертом и пятом абзацах пункта 1.8.6.1 раздела 1 Приложения №7 к Правилам, а также во втором, третьем и восьмом абзацах пункта 1.8.6.2 раздела 1 Приложения №7 к Правилам в составе инженерного оборудования.

Максимальная высота промышленных дымовых труб, дымовых труб котельных, за исключением инженерного оборудования, предусмотренного в пунктах 1.8.6.1 и 1.8.6.2 раздела 1 Приложения №7 к Правилам, вытяжных башен, градирен с несущими стволами из кирпича, железобетона, металла и композиционных материалов, обеспечивающих эффективное рассеивание дымовых газов различной температуры, влажности и агрессивности до допустимых действующими гигиеническими нормами пределов концентрации на уровне земли в соответствии с требованиями экологии, необходимым разряжением на уровне ввода газохода и (или) требованиями безопасности полетов воздушного транспорта, в градостроительных регламентах не устанавливается.

Для целей применения настоящего пункта под промышленными дымовыми трубами, вытяжными башнями, градирнями понимаются высотные сооружения промышленных предприятий, предусмотренные СП 43.13330.2012 «СНиП 2.09.03-85 «Сооружения промышленных предприятий».

Максимальная высота зданий, строений и сооружений – 25/28 м *:

25 – максимальная высота зданий, строений и сооружений, расположенных по фронту застройки и в глубине квартала, в метрах по вертикали относительно дневной поверхности земли до наивысшей отметки конструктивного элемента здания, строения, сооружения (парапета плоской кровли, карниза, конька или фронтона скатной крыши, купола, башни, шпиля), включая инженерное оборудование, выполненное в капитальных конструкциях (вентиляционные шахты (камеры), дымовые трубы, машинные помещения лифтов, крышные котельные), а также выходы на кровлю.

28 – максимальная высота зданий, строений и сооружений, расположенных по фронту застройки и в глубине квартала, в метрах по вертикали относительно дневной поверхности земли до наивысшей отметки конструктивного элемента здания, строения, сооружения для размещения инженерного оборудования, выполненного в капитальных конструкциях (вентиляционные шахты (камеры), дымовые трубы, машинные помещения лифтов, крышные котельные), а также выходов на кровлю.

Применение данной высоты (28 м) допускается исключительно для размещения объектов, указанных в предыдущем абзаце при одновременном соблюдении следующих условий:

суммарная доля площади занимаемой объектами, указанными в абзаце третьем настоящего пункта, составляет не более 25% от площади кровли (крыши) здания, строения, сооружения;

высота указанных объектов определяется от высоты 25 м.

Отклонение от высоты 25/28 м не допускается.

(*) - в соответствии с постановлением Правительства Санкт-Петербурга от 22.12.2009 №1523 "Об утверждении проекта планировки с проектом межевания территории, ограниченной ул. Ольги Берггольц, ул. Бабушкина, ул. Ткачей, ул. Пинегина, в Невском районе" максимальная высота объектов капитального строительства в границах зоны планируемого размещения объектов капитального строительства №1 - 28 м.

7. Максимальная общая площадь объектов капитального строительства нежилого назначения на земельных участках не устанавливается.

8. Максимальный класс опасности (в соответствии с санитарно-эпидемиологическими правилами) объектов капитального строительства, размещаемых на земельных участках, - V (за исключением автовокзалов и объектов внутригородского транспорта).

9. Минимальная площадь озеленения территории:

минимальная площадь озеленения земельных участков с видами разрешенного использования «среднеэтажная жилая застройка» (код 2.5), «многоэтажная жилая застройка (высотная застройка)» (код 2.6), «гостиничное обслуживание» (код 4.7), «развлекательные мероприятия» (код 4.8.1), «проведение азартных игр» (код 4.8.2) устанавливается в соответствии с пунктами 1.9.1 - 1.9.10 раздела 1 Приложения №7 к Правилам;

минимальная площадь озеленения земельных участков с иными видами разрешенного использования не устанавливается. При этом обязательно сохранение существующих озелененных территорий либо проведение компенсационного озеленения.

10. Минимальное количество мест для стоянки (размещения) индивидуального автотранспорта в границах земельного участка устанавливается в соответствии с пунктами 1.10.1 - 1.10.9 раздела 1 Приложения №7 к Правилам.

11. Минимальное количество мест на погрузочно-разгрузочных площадках на земельном участке устанавливается в соответствии с пунктами 1.11.1 - 1.11.3 раздела 1 Приложения №7 к Правилам.

12. Минимальное количество мест для хранения велосипедного транспорта на земельных участках устанавливается в соответствии с пунктами 1.13.1 - 1.13.5 раздела 1 Приложения №7 к Правилам.

13. Максимальный размер земельных участков, в том числе их площадь, и максимальный процент застройки в границах земельного участка не подлежит установлению.

Размещение объектов видов использования «Среднеэтажная жилая застройка» (код 2.5) и «Многоэтажная жилая застройка (высотная застройка)» (код 2.6), допускается при условии соблюдения требований к размещению подобных объектов, которые установлены для них градостроительным регламентом зоны Т3ЖД3.

Предельные (минимальные и (или) максимальные) размеры земельного участка и предельные параметры разрешенного строительства, реконструкции объекта капитального строительства, установленные градостроительным регламентом для территориальной зоны Т3ЖД3:

1. Минимальная площадь земельных участков устанавливается в соответствии с пунктом 1.4.2 раздела 1 Приложения №7 к Правилам:

Предельный размер земельного участка не может быть менее площади, занимаемой существующим или размещаемым в его границах объектом капитального строительства, и обеспечивающей соблюдение установленных Правилами предельных параметров разрешенного строительства, реконструкции объектов капитального строительства, в том числе минимальной доли озеленения земельных участков, минимального количества мест для стоянки (размещения) индивидуального автотранспорта в границах земельного участка, а также соблюдение строительных, экологических, санитарно-гигиенических, противопожарных и иных правил, нормативов.

2. Максимальное значение коэффициента использования территории устанавливается в соответствии с пунктами 1.5.1 - 1.5.7 раздела 1 Приложения №7 к Правилам.

3. Минимальные отступы зданий, строений, сооружений от границ земельных участков:

а) стен зданий, строений, сооружений без окон и иных светопрозрачных конструкций, обеспечивающих соблюдение санитарных требований, дверных и иных проемов – 0 м;

б) стен зданий, строений, сооружений с окнами, иными светопрозрачными конструкциями, обеспечивающими соблюдение санитарных требований:

по границам смежных земельных участков или по границам территорий, на которых земельные участки не образованы, не менее 10 м;

в) стен зданий, строений и сооружений по границам земельных участков, совпадающим с улицами и проездами и (или) красными линиями указанных улиц и проездов,– 0 м;

минимальные отступы зданий, строений, сооружений от границ земельных участков для объектов, относящихся к виду разрешенного использования «дошкольное, начальное и среднее общее образование» (код 3.5.1) устанавливается в соответствии с пунктами 1.6.1 – 1.6.6 раздела 1 Приложения №7 к Правилам.

4. Максимальные выступы за красную линию (за исключением красных линий внутриквартальных проездов) частей зданий, строений и сооружений допускаются в отношении балконов, эркеров, козырьков и выше 3,5 м от поверхности земли. При этом суммарная ширина всех эркеров в каждом этаже не должна превышать 30% ширины фасада здания, выходящего на красную линию, в этом этаже.

5. Максимальное количество этажей надземной части зданий, строений, сооружений на земельных участках не устанавливается.

6. Максимальная высота зданий, строений, сооружений на земельных участках устанавливается в соответствии с пунктами 1.8.1 – 1.8.7 раздела 1 Приложения №7 к Правилам.

При определении максимальной высоты зданий, строений и сооружений не учитываются антенны, молниеотводы и другие инженерные устройства, не оказывающие влияния на безопасность здания, строения, сооружения и не перечисленные во втором, четвертом и пятом абзацах пункта 1.8.6.1 раздела 1 Приложения №7 к Правилам, а также во втором, третьем и восьмом абзацах пункта 1.8.6.2 раздела 1 Приложения №7 к Правилам в составе инженерного оборудования.

Максимальная высота промышленных дымовых труб, дымовых труб котельных, за исключением инженерного оборудования, предусмотренного в пунктах 1.8.6.1 и 1.8.6.2 раздела 1 Приложения №7 к Правилам, вытяжных башен, градирен с несущими стволами из кирпича, железобетона, металла и композиционных материалов, обеспечивающих эффективное рассеивание дымовых газов различной температуры, влажности и агрессивности до допустимых действующими гигиеническими нормами пределов концентрации на уровне земли в соответствии с требованиями экологии, необходимым разряжением на уровне ввода газохода и (или) требованиями безопасности полетов воздушного транспорта, в

градостроительных регламентах не устанавливается.

Для целей применения настоящего пункта под промышленными дымовыми трубами, вытяжными башнями, градирнями понимаются высотные сооружения промышленных предприятий, предусмотренные СП 43.13330.2012 «СНиП 2.09.03-85 «Сооружения промышленных предприятий».

Максимальная высота зданий, строений и сооружений – 25/28 м *:

25 – максимальная высота зданий, строений и сооружений, расположенных по фронту застройки и в глубине квартала, в метрах по вертикали относительно дневной поверхности земли до наивысшей отметки конструктивного элемента здания, строения, сооружения (парапета плоской кровли, карниза, конька или фронтона скатной крыши, купола, башни, шпиля), включая инженерное оборудование, выполненное в капитальных конструкциях (вентиляционные шахты (камеры), дымовые трубы, машинные помещения лифтов, крышные котельные), а также выходы на кровлю.

28 – максимальная высота зданий, строений и сооружений, расположенных по фронту застройки и в глубине квартала, в метрах по вертикали относительно дневной поверхности земли до наивысшей отметки конструктивного элемента здания, строения, сооружения для размещения инженерного оборудования, выполненного в капитальных конструкциях (вентиляционные шахты (камеры), дымовые трубы, машинные помещения лифтов, крышные котельные), а также выходов на кровлю.

Применение данной высоты (28 м) допускается исключительно для размещения объектов, указанных в предыдущем абзаце при одновременном соблюдении следующих условий:

суммарная доля площади занимаемой объектами, указанными в абзаце третьем настоящего пункта, составляет не более 25% от площади кровли (крыши) здания, строения, сооружения;

высота указанных объектов определяется от высоты 25 м.

Отклонение от высоты 25/28 м не допускается.

(*) - в соответствии с постановлением Правительства Санкт-Петербурга от 22.12.2009 №1523 "Об утверждении проекта планировки с проектом межевания территории, ограниченной ул. Ольги Берггольц, ул. Бабушкина, ул. Ткачей, ул. Пинегина, в Невском районе" максимальная высота объектов капитального строительства в границах зоны планируемого размещения объектов капитального строительства №1 - 28 м.

7. Максимальная общая площадь объектов капитального строительства нежилого назначения на земельных участках не устанавливается. Общая площадь объектов капитального строительства нежилого назначения, относящихся к условно разрешенным видам использования, устанавливается в разрешении на условно разрешенный вид использования, выдаваемом в порядке, установленном действующим законодательством.

8. Максимальный класс опасности (в соответствии с санитарно-эпидемиологическими правилами) объектов капитального строительства, размещаемых на земельных участках, – V.

9. Минимальная площадь озеленения:

минимальная площадь озеленения земельных участков с видами разрешенного использования «среднеэтажная жилая застройка» (код 2.5), «многоэтажная жилая застройка (высотная застройка)» (код 2.6), «гостиничное обслуживание» (код 4.7) устанавливается в соответствии с пунктами 1.9.1 - 1.9.10 раздела 1 Приложения №7 к Правилам;

минимальная площадь озеленения земельных участков с иными видами разрешенного использования не устанавливается. При этом обязательно сохранение существующих озелененных территорий либо проведение компенсационного озеленения.

10. Минимальное количество мест для стоянки (размещения) индивидуального автотранспорта в границах земельного участка устанавливается в соответствии с пунктами 1.10.1 – 1.10.9 раздела 1 Приложения №7 к Правилам.

11. Минимальное количество мест на погрузочно-разгрузочных площадках на земельных участках устанавливается в соответствии с пунктами 1.11.1 - 1.11.3 раздела 1 Приложения №7 к Правилам.

12. Минимальное количество мест для хранения велосипедного транспорта на земельных участках устанавливается в соответствии с пунктами 1.13.1 - 1.13.5 раздела 1 Приложения №7 к Правилам.

13. Максимальный размер земельных участков, в том числе их площадь, и максимальный процент застройки в границах земельного участка не подлежит установлению.

В соответствии с постановлением Правительства Санкт-Петербурга от 22.12.2009 №1523 "Об утверждении проекта планировки с проектом межевания территории, ограниченной ул. Ольги Берггольц, ул. Бабушкина, ул. Ткачей, ул. Пинегина, в Невском районе" в границах данного земельного участка расположен образуемый земельный участок №1, для которого определены следующие характеристики планируемого развития территории, характеристики объектов капитального строительства:

величина отступа от красных линий в границах элемента планировочной структуры - 0 м.

условный номер образуемого земельного участка - 1:

номер зоны планируемого размещения объектов капитального строительства - 1;

функциональное назначение объектов капитального строительства - многоквартирный дом этажностью не выше восьми этажей; подземный гараж и автостоянка; объекты обслуживания жилой застройки во встроенных, пристроенных и встроенно-пристроенных помещениях многоквартирного дома, встроенный детский сад;

максимальная высота объектов капитального строительства, м - 28;

максимальная общая площадь объектов капитального строительства, кв. м - 25384;

очередность планируемого развития территории/этапы проектирования и строительства - 1/1;

наименование вида разрешенного использования - среднеэтажная жилая застройка;

площадь образуемого земельного участка, га - 0,93;

способ образования земельного участка - перераспределение.

В границах зоны планируемого размещения объектов капитального строительства 1 предусматривается размещение:

встроенного детского сада не менее чем на 60 мест;

подземного гаража и автостоянки не менее чем на 173 машино-места;

открытых автостоянок не менее чем на 30 парковочных мест.

2.4. Требования к назначению, параметрам и размещению объекта капитального строительства на земельном участке, на который действие градостроительного регламента не распространяется или для которого градостроительный регламент не устанавливается (за исключением случая, предусмотренного пунктом 7.1 части 3 статьи 57.3 Градостроительного кодекса Российской Федерации):

Причины отнесения земельного участка к виду земельного участка, на который действие градостроительного регламента не распространяется или для которого градостроительный регламент не устанавливается	Реквизиты акта, регулирующего использование земельного участка	Требования к использованию земельного участка	Требования к параметрам объекта капитального строительства			Требования к размещению объектов капитального строительства	
			Предельное количество этажей и (или) предельная высота зданий, строений, сооружений	Максимальный процент застройки в границах земельного участка, определяемый как отношение суммарной площади земельного участка, которая может быть застроена, ко всей площади земельного участка	Иные требования к параметрам объекта капитального строительства	Минимальные отступы от границ земельного участка в целях определения мест допустимого размещения зданий, строений, сооружений, за пределами которых запрещено строительство зданий, строений, сооружений	Иные требования к размещению объектов капитального строительства
1	2	3	4	5	6	7	8
-	-	-	-	-	-	-	-

2.5. Предельные параметры разрешенного строительства, реконструкции объекта капитального строительства, установленные положением об особо охраняемых природных территориях, в случае выдачи градостроительного плана земельного участка в отношении земельного участка, расположенного в границах особо охраняемой природной территории:

Причины отнесения земельного участка к виду земельного участка для которого градостроительный регламент не устанавливается	Реквизиты Положения об особо охраняемой природной территории	Реквизиты утвержденной документации по планировке территории	Зонирование особо охраняемой природной территории (да/нет)							
			Функциональная зона	Виды разрешенного использования земельного участка		Требования к параметрам объекта капитального строительства			Требования к размещению объектов капитального строительства	
				Основные виды разрешенного использования	Вспомогательные виды разрешенного использования	Предельное количество этажей и (или) предельная высота зданий, строений, сооружений	Максимальный процент застройки в границах земельного участка, определяемый как отношение суммарной площади земельного участка, которая может быть застроена, ко всей площади земельного участка	Иные требования к параметрам объекта капитального строительства	Минимальные отступы от границ земельного участка в целях определения мест допустимого размещения зданий, строений, сооружений, за пределами которых запрещено строительство зданий, строений, сооружений	Иные требования к размещению объектов капитального строительства
1	2	3	4	5	6	7	8	9	10	11
-	-	-	-	-	-	-	-	-	-	-

3. Информация о расположенных в границах земельного участка объектах капитального строительства и объектах культурного наследия

3.1. Объекты капитального строительства
Не имеется

3.2. Объекты, включенные в единый государственный реестр объектов культурного наследия (памятников истории и культуры) народов Российской Федерации
Не имеется

4. Информация о расчетных показателях минимально допустимого уровня обеспеченности территории объектами коммунальной, транспортной, социальной инфраструктур и расчетных показателях максимально допустимого уровня территориальной доступности указанных объектов для населения в случае, если земельный участок расположен в границах территории, в отношении которой предусматривается осуществление деятельности по комплексному развитию территории:

Не заполняется

5. Информация об ограничениях использования земельного участка, в том числе если земельный участок полностью или частично расположен в границах зон с особыми условиями использования территорий

1. Охранная зона объекта электросетевого хозяйства - БКТП 8256 (реестровый номер границы: 78:12-6.786) (78:12:0711201:1427/1):
1.1 Земельный участок частично расположен в границах зоны с особыми условиями использования территории, площадь земельного участка, покрываемая зоной с особыми условиями использования территории, составляет 42 кв.м.
1.2 Вид ограничения (обременения): Ограничения прав на земельный участок, предусмотренные статьей 56 Земельного кодекса Российской Федерации; Срок действия: не установлен; реквизиты документа основания: Решение о согласовании границ охранной зоны объекта электросетевого хозяйства от 22.06.2022 № 06-1612/РС-381 выдан: Северо-Западное Управление Федеральной службы по экологическому, технологическому и атомному надзору (Ростехнадзор); Содержание ограничения (обременения): Ограничения предусмотрены п.8-11, раздела III Правил установления охранных зон объектов электросетевого хозяйства и особых условий использования земельных участков расположенных в границах таких зон, утв. Постановлением Правительства РФ от 24.02.2009 №160 (ред. от 21.12.2018):8. В ОЗ запрещается осуществлять любые действия, которые могут нарушить безопасную работу объектов ЭХ, в том числе привести к их повреждению или уничтожению, и (или) повлечь причинение вреда жизни, здоровью граждан и имуществу физических или юридических лиц, а также повлечь нанесение экологического ущерба и возникновение пожаров, в т.ч.:а) набрасывать на провода и опоры возд. ЛЭП посторонние предметы, а также подниматься на опоры возд. ЛЭП; б)размещать любые объекты и предметы (материалы) в пределах созданных в соответствии с требованиями нормативно-технических документов проходов и подъездов для доступа к объектам ЭХ, а также проводить любые р-ты и возводить сооружения, которые могут препятствовать доступу к объектам ЭХ, без создания необх. для такого доступа проходов и подъездов; в) находиться в пределах огороженной территории и помещениях РУ и ПС, открывать двери и люки РУ и ПС, производить переключения и подключения в электрических сетях (указанное требование не распространяется на работников, занятых выполнением разрешенных в установленном порядке работ), разводить огонь в пределах ОЗ вводных и РУ, ПС, возд. ЛЭП, а также в ОЗ кабельных ЛЭП;г) размещать свалки;д) производить р-ты ударными механизмами, сбрасывать тяжести массой свыше 5 тонн,

производить сброс и слив едких и коррозионных веществ и горюче-смазочных материалов (в ОЗ подземных кабельных ЛЭП). 9. В ОЗ, установленных для объектов ЭХ напряжением свыше 1000 вольт, помимо действий, предусмотренных п. 8 настоящих Правил, запрещается:а) складировать или размещать хранилища любых материалов;б) размещать детские и спортивные площадки, стадионы, рынки, торговые точки, полевые станы, загоны для скота, гаражи и стоянки всех видов машин и механизмов, проводить любые мероприятия, связанные с большим скоплением людей, не занятых выполнением разрешенных в установленном порядке работ (в ОЗ возд. ЛЭП);в) использовать (запускать) любые летательные аппараты;г) бросать якоря с судов и осуществлять их проход с отданными якорями, цепями, лотами, волокушами и тралами (в ОЗ подводных кабельных ЛЭП);д) осуществлять проход судов с поднятыми стрелами кранов и др. механизмов (в ОЗ возд. ЛЭП). 10. В пределах ОЗ без письменного решения о согласовании сетевых организаций юр. и физ.лицам запрещаются:а) строительство, капитальный ремонт, реконструкция или снос зданий и сооружений;б) горные, взрывные, мелиоративные р-ты;в) посадка и вырубка деревьев и кустарников;г) дноуглубительные, землечерпальные и погрузочно-разгрузочные р-ты, добыча рыбы, др. водных животных и растений придонными орудиями лова, устройство водопоев, колка и заготовка льда (в ОЗ подводных кабельных ЛЭП);д) проход судов, у которых рас-е по вертикали от верхнего крайнего габарита с грузом или без груза до нижней точки провеса проводов переходов возд. ЛЭП через водоемы менее минимально допустимого рас-я;е) проезд машин и механизмов, имеющих общую высоту с грузом или без груза от поверхности дороги более 4,5 м (в ОЗ возд. ЛЭП);ж) земляные р-ты на глубине более 0,3 м (на вспахиваемых землях на глубине более 0,45 м), а также планировка грунта (в ОЗ подземных кабельных ЛЭП);з) полив с/х культур в случае, если высота струи воды может составить свыше 3 м (в ОЗ возд. ЛЭП);и) полевые с/х р-ты с применением с/х машин и оборудования высотой более 4 м (в ОЗ возд. ЛЭП) или полевые с/х р-ты, связанные с вспашкой земли (в ОЗ кабельных ЛЭП). И.т.д.; Реестровый номер границы: 78:12-6.786; Вид зоны по документу: Охранная зона объекта электросетевого хозяйства - БКТП 8256; Тип зоны: Охранная зона инженерных коммуникаций.

2. Охранная зона водопроводных сетей (78:12:0711201:1427/2):
2.1 Земельный участок частично расположен в границах зоны с особыми условиями использования территории, площадь земельного участка, покрываемая зоной с особыми условиями использования территории, составляет 232 кв.м.
2.2 Строительство в охранных зонах сетей инженерных коммуникаций (или вынос сетей) возможно по согласованию с владельцами этих сетей.

3. Охранная зона сетей связи и сооружений связи (78:12:0711201:1427/3):
3.1 Земельный участок частично расположен в границах зоны с особыми условиями использования территории, площадь земельного участка, покрываемая зоной с особыми условиями использования территории, составляет 164 кв.м.
3.2 Строительство в охранных зонах сетей инженерных коммуникаций (или вынос сетей) возможно по согласованию с владельцами этих сетей.

4. Охранная зона подземных кабельных линий электропередачи (78:12:0711201:1427/4):
4.1 Земельный участок частично расположен в границах зоны с особыми условиями использования территории, площадь земельного участка, покрываемая зоной с особыми условиями использования территории, составляет 26 кв.м.
4.2 Строительство в охранных зонах сетей инженерных коммуникаций (или вынос сетей) возможно по согласованию с владельцами этих сетей.

5. Охранная зона канализационных сетей (78:12:0711201:1427/5):
5.1 Земельный участок частично расположен в границах зоны с особыми условиями использования территории, площадь земельного участка, покрываемая зоной с особыми условиями использования территории, составляет 103 кв.м.

5.2 Строительство в охранных зонах сетей инженерных коммуникаций (или вынос сетей) возможно по согласованию с владельцами этих сетей.

6. Третья подзона приаэродромной территории аэродрома Санкт-Петербурга (Пулково) (реестровый номер границы: 78:00-6.528):
6.1 Земельный участок полностью расположен в границах зоны с особыми условиями использования территории.
6.2 Вид ограничения (обременения): Ограничения прав на земельный участок, предусмотренные статьей 56 Земельного кодекса Российской Федерации; Срок действия: не установлен; реквизиты документа основания: Приказ от 23.12.2021 № 985-П выдан: Федеральное агентство воздушного транспорта Министерства транспорта Российской Федерации; Содержание ограничения (обременения): В соответствии с пп. в) п.2 Правил выделения на ПТ подзон, утвержденных постановлением Правительства РФ от 02.12.2017 №1460, в границах третьей подзоны устанавливаются следующие ограничения использования объектов недвижимости и осуществления деятельности: запрещается размещать объекты, высота которых превышает ограничения, установленные уполномоченным федеральным органом при установлении соответствующей ПТ. В границах третьей подзоны устанавливаются ограничения высоты, соответствующие следующим поверхностям ограничения препятствий, указанным в ФАП-262 «Требования, предъявляемые к аэродромам, предназначенным для взлета, посадки, руления и стоянки гражданских воздушных судов»: Поверхность захода на посадку для ВПП 10L; Поверхность взлета для ВПП 28R; Поверхность захода на посадку для ВПП 28R; Поверхность взлета для ВПП 10L; Поверхность захода на посадку для ВПП 28L; Поверхность взлета для ВПП 10R; Поверхность захода на посадку для ВПП 10R; Поверхность взлета для ВПП 28L; Переходная поверхность для ВПП 10L/28R; Переходная поверхность для ВПП 10R/28L; Внутренняя горизонтальная поверхность; Коническая поверхность; Внешняя горизонтальная поверхность. Запрещается размещать объекты, функциональное назначение которых не требует их размещения вблизи ВПП, высота которых превышает поверхность захода на посадку, поверхность взлета, коническую поверхность, внутреннюю горизонтальную поверхность, переходную поверхность, внешнюю горизонтальную поверхность, определяемые согласно требованиям Федеральных авиационных правил «Требования, предъявляемые к аэродромам, предназначенным для взлета, посадки, руления и стоянки гражданских воздушных судов» утвержденных приказом Минтранса России от 25.08.2015 №262. Для каждой обозначенной поверхности устанавливаются ограничения по абсолютной максимальной высоте размещаемого объекта. В случае если ограничения в других подзонах, входящих в состав ПТ аэродрома Санкт-Петербург (Пулково), устанавливают меньшую допустимую высоту, чем в третьей подзоне, то ограничения, требующие меньшую высоту застройки, имеют приоритет. Ограничения, устанавливаемые в третьей подзоне, не ограничивают размещение объектов, функциональное назначение которых требует их размещения в первой и второй подзонах. Ограничения, требующие меньшую высоту застройки, имеют приоритет.; Реестровый номер границы: 78:00-6.528; Вид зоны по документу: Третья подзона приаэродромной территории аэродрома Санкт-Петербурга (Пулково); Тип зоны: Охранная зона транспорта.

7. Пятая подзона приаэродромной территории аэродрома Санкт-Петербурга (Пулково) (реестровый номер границы: 78:00-6.530):
7.1 Земельный участок полностью расположен в границах зоны с особыми условиями использования территории.
7.2 Вид ограничения (обременения): Ограничения прав на земельный участок, предусмотренные статьей 56 Земельного кодекса Российской Федерации; Срок действия: не установлен; реквизиты документа основания: Приказ от 23.12.2021 № 985-П выдан: Федеральное агентство воздушного транспорта Министерства транспорта Российской Федерации; Содержание ограничения (обременения): Согласно п.2 Правил выделения на ПТ подзон, утвержденных постановлением Правительства РФ от 02.12.2017 №1460, на ПТ, в границах пятой подзоны устанавливаются следующие ограничения использования объектов

недвижимости и осуществления деятельности: д) запрещается размещать опасные производственные объекты, определенные Федеральным законом «О промышленной безопасности опасных производственных объектов», функционирование которых может повлиять на безопасность полетов ВС. Ограничения, устанавливаемые в пятой подзоне приаэродромной территории аэродрома: В границах пятой подзоны запрещено размещение магистральных газопроводов и других объектов, из которых возможен выброс или утечка газа в атмосферу. На всей территории в границах пятой подзоны устанавливаются ограничения по размещению опасных производственных объектов (далее – ОПО) 1–2 классов опасности согласно Федерального закона от 21.07.1997 № 116-ФЗ «О промышленной безопасности опасных производственных объектов», функционирование которых может повлиять на безопасность полетов ВС. Обоснование размещения ОПО 1–2 классов опасности, за исключением магистральных газопроводов и других объектов, из которых возможен выброс или утечка газа в атмосферу в границах пятой подзоны ПТ аэродрома, устанавливается на основании декларации промышленной безопасности, подготовленной в соответствии с Федеральным законом от 21.07.1997 №116-ФЗ, с учетом оценки их влияния на безопасность полетов ВС.; Реестровый номер границы: 78:00-6.530; Вид зоны по документу: Пятая подзона приаэродромной территории аэродрома Санкт-Петербурга (Пулково); Тип зоны: Охранная зона транспорта.

8. Шестая подзона приаэродромной территории аэродрома Санкт-Петербурга (Пулково) (реестровый номер границы: 78:00-6.531):
8.1 Земельный участок полностью расположен в границах зоны с особыми условиями использования территории.
8.2 Вид ограничения (обременения): Ограничения прав на земельный участок, предусмотренные статьей 56 Земельного кодекса Российской Федерации; Срок действия: не установлен; реквизиты документа основания: Приказ от 23.12.2021 № 985-П выдан: Федеральное агентство воздушного транспорта Министерства транспорта Российской Федерации; Содержание ограничения (обременения): В соответствии с пп. е) п.2 Правил выделения на ПТ подзон, утвержденных постановлением Правительства РФ от 02.12.2017 №1460, в границах шестой подзоны устанавливаются следующие ограничения использования объектов недвижимости и осуществления деятельности: запрещается размещать объекты, способствующие привлечению и массовому скоплению птиц. При этом отсутствие влияния объектов на безопасность полетов воздушных судов в границах шестой подзоны приаэродромной территории аэродрома Санкт-Петербург (Пулково) устанавливается на основании авиационно-орнитологического обследования и соответствия размещаемого объекта плану мероприятий по орнитологическому обеспечению полетов в аэропорту, а также на основании заключения оператора аэропорта «Пулково».; Реестровый номер границы: 78:00-6.531; Вид зоны по документу: Шестая подзона приаэродромной территории аэродрома Санкт-Петербурга (Пулково); Тип зоны: Охранная зона транспорта.

9. Четвертая подзона приаэродромной территории аэродрома Санкт-Петербурга (Пулково) (реестровый номер границы: 78:00-6.529):
9.1 Земельный участок полностью расположен в границах зоны с особыми условиями использования территории.
9.2 Вид ограничения (обременения): Ограничения прав на земельный участок, предусмотренные статьей 56 Земельного кодекса Российской Федерации; Срок действия: не установлен; реквизиты документа основания: Приказ от 23.12.2021 № 985-П выдан: Федеральное агентство воздушного транспорта Министерства транспорта Российской Федерации; Содержание ограничения (обременения): В соответствии с пп. г) п. 2 Правил выделения на ПТ подзон, утвержденных постановлением Правительства РФ от 02.12.2017 №1460, в границах четвертой подзоны устанавливаются следующие ограничения использования объектов недвижимости и осуществления деятельности: запрещается размещать объекты, создающие помехи в работе наземных объектов средств и систем обслуживания воздушного движения, навигации, посадки и связи, предназначенных для

организации воздушного движения и расположенных вне первой подзоны. В границах четвертой подзоны устанавливаются следующие ограничения: На всей территории четвертой подзоны − в зоне действия средств РТОП и АС: 1. На всей территории четвертой подзоны устанавливается запрет на размещение стационарных передающих радиотехнических объектов (ПРТО) с используемыми частотами, функциональное назначение которых не соответствует условиям использования полос радиочастот в РФ согласно постановления Правительства РФ от 21.12.2011 №1049-34 «Об утверждении Таблицы распределения полос радиочастот между радиослужбами Российской Федерации и признании утратившими силу некоторых постановлений Правительства Российской Федерации». 2. На всей территории четвертой подзоны устанавливается запрет на размещение стационарных передающих радиотехнических объектов (далее – ПРТО) мощностью свыше 250 Вт, не прошедших экспертизу на совместимость с действующими средствами РТОП и авиационной электросвязи аэродрома. 3. Ограничения, устанавливаемые в четвертой подзоне, не ограничивают размещение объектов, предназначенных для обслуживания аэродрома и (или) аэропорта, или функциональное назначение которых требует их размещения в первой и второй подзонах. 4. Ограничения использования земельных участков и (или) расположенных на них объектов недвижимости и осуществления экономической и иной деятельности, установленные в четвертой подзоне, не применяются в отношении земельных участков и (или) расположенных на них объектов недвижимости, параметры и характеристики застройки или использования которых не создают помех в работе наземных объектов средств и систем обслуживания воздушного движения, навигации, посадки и связи, предназначенных для организации воздушного движения, что подтверждается летной проверкой и наличием согласования в соответствии с Воздушным кодексом РФ. В границах зоны, создаваемой с целью исключения индустриальных помех: 5.Размещение, строительство и сооружение воздушных высоковольтных линий электропередач с напряжением от 220 кВ, трансформаторных подстанций, промышленных электроустановок, сооружений имеющих значительные металлические массы к которым относятся: металлические мосты, электрифицированные железные дороги, проволочные ограждения, промышленные и другие крупные строения, в зоне ограничения застройки для исключения индустриальных помех в составе четвертой подзоны, представленной на схеме ПТ 4-3, не прошедших экспертизу на совместимость с действующими средствами РТОП и авиационной электросвязи аэродрома, запрещено. Экспертиза на совместимость с действующими средствами РТОП и авиационной электросвязи аэродрома проводится СЗМТУ Росавиации с привлечением Санкт-Петербургского центра ОВД Филиала «Авиация Северо-Запада» ФГУП «Госкорпорация по ОрВД». В границах зоны ограничения застройки по высоте в составе четвертой подзоны: 6. Размещение, строительство и сооружение объектов капитального строительства, временных объектов, объектов инженерной подготовки, линейных объектов, размещение машин и механизмов, превышающих ограничения, установленные в зоне ограничения застройки по высоте в составе четвертой подзоны, не прошедших экспертизу на совместимость с действующими средствами РТОП и авиационной электросвязи аэродрома, запрещено. 7.Размещение ветровых турбин абсолютной высотой свыше 76 м., в зоне ограничения застройки по высоте в составе четвертой подзоны запрещено. Ветровые турбины размещаемые в секторах ограничения застройки должны отвечать требованиям по высотности, указанным в секторах с учетом лопастей в верхнем положении. Ограничения, требующие меньшую высоту застройки, имеют приоритет. Координаты характерных точек отдельных замкнутых секторов, а также Максимальная высота в зоне ограничения застройки по высоте приведены в Приложении к Приказу Росавиации от23.12.2021 №985-П.; Реестровый номер границы: 78:00-6.529; Вид зоны по документу: Четвертая подзона приаэродромной территории аэродрома Санкт-Петербурга (Пулково); Тип зоны: Охранная зона транспорта.

10. Охранная зона подстанций и других электротехнических сооружений:
10.1 Земельный участок частично расположен в границах зоны с особыми условиями использования территории.
10.2 Строительство в охранных зонах сетей инженерных коммуникаций (или вынос сетей)

возможно по согласованию с владельцами этих сетей.

11. Четвертая подзона приаэродромной территории аэродрома гражданской авиации Санкт-Петербург (Пулково) установлена приказом Росавиации от 24.12.2024 № 1161-П «Об установлении приаэродромной территории аэродрома гражданской авиации Санкт-Петербург (Пулково)» (далее – приказ Росавиации № 1161-П):
11.1 Земельный участок полностью расположен в границах зоны с особыми условиями использования территории, в которой абсолютная высота ограничения объектов устанавливается в Балтийской системе высот 1977 года.
11.2 Ограничения использования земельного участка и (или) расположенного на нем объекта недвижимости установлены статьей 47 Воздушного кодекса Российской Федерации, Положением о приаэродромной территории, утвержденным постановлением Правительства Российской Федерации от 02.12.2017 № 1460:
11.2.1 В границах четвертой подзоны запрещается размещать объекты, создающие помехи в работе наземных объектов средств и систем обслуживания воздушного движения, навигации, посадки и связи, предназначенных для организации воздушного движения и расположенных вне первой подзоны.
11.2.2 В границах четвертой подзоны запрещается без согласования с оператором аэродрома размещение объектов, превышающих абсолютные высотные ограничения, приведенные в пункте 11.4 Перечня ограничений использования объектов недвижимости и осуществления деятельности, утвержденного приказом Росавиации № 1161-П.

12. Шестая подзона приаэродромной территории аэродрома гражданской авиации Санкт-Петербург (Пулково) установлена приказом Росавиации от 24.12.2024 № 1161-П:
12.1 Земельный участок полностью расположен в границах зоны с особыми условиями использования территории.
12.2 Ограничения использования земельного участка и (или) расположенного на нем объекта недвижимости установлены статьей 47 Воздушного кодекса Российской Федерации, Положением о приаэродромной территории, утвержденным постановлением Правительства Российской Федерации от 02.12.2017 № 1460:
12.2.1 В границах шестой подзоны запрещается размещать объекты, способствующие привлечению и массовому скоплению птиц;
12.2.2 Допускается размещать в границах шестой подзоны объекты по обращению с твердыми коммунальными отходами, пищевыми и биологическими отходами в случае наличия заключения по результатам орнитологического исследования на предмет отсутствия факторов, способствующих привлечению и массовому скоплению птиц, и (или) достаточности мер защиты указанных объектов от привлечения и массового скопления птиц.

6. Информация о границах зон с особыми условиями использования территорий, если земельный участок полностью или частично расположен в границах таких зон:

Наименование зоны с особыми условиями использования территории с указанием объекта, в отношении которого установлена такая зона	Перечень координат характерных точек в системе координат, используемой для ведения Единого государственного реестра недвижимости		
	Обозначение (номер) характерной точки	X	Y
Охранная зона объекта электросетевого хозяйства - БКТП 8256 (реестровый номер границы: 78:12-6.786) (78:12:0711201:1427/1)	1-9	см. таблицу координат	см. таблицу координат
Охранная зона водопроводных сетей (78:12:0711201:1427/2)	1-54	см. таблицу координат	см. таблицу координат
Охранная зона сетей связи и сооружений связи (78:12:0711201:1427/3)	1-4	см. таблицу координат	см. таблицу координат

Охранная зона подземных кабельных линий электропередачи (78:12:0711201:1427/4)	1-12	см. таблицу координат	см. таблицу координат
Охранная зона канализационных сетей (78:12:0711201:1427/5)	1-26	см. таблицу координат	см. таблицу координат
Третья подзона приаэродромной территории аэродрома Санкт-Петербурга (Пулково) (реестровый номер границы: 78:00-6.528)	-	-	-
Пятая подзона приаэродромной территории аэродрома Санкт-Петербурга (Пулково) (реестровый номер границы: 78:00-6.530)	-	-	-
Шестая подзона приаэродромной территории аэродрома Санкт-Петербурга (Пулково) (реестровый номер границы: 78:00-6.531)	-	-	-
Четвертая подзона приаэродромной территории аэродрома Санкт-Петербурга (Пулково) (реестровый номер границы: 78:00-6.529)	-	-	-
Охранная зона подстанций и других электротехнических сооружений	-	-	-
Четвертая подзона приаэродромной территории аэродрома гражданской авиации Санкт-Петербург (Пулково)	-	-	-
Шестая подзона приаэродромной территории аэродрома гражданской авиации Санкт-Петербург (Пулково)	-	-	-

7. Информация о границах публичных сервитутов

Информация отсутствует.

8. Номер и (или) наименование элемента планировочной структуры, в границах которого расположен земельный участок

В соответствии с постановлением Правительства Санкт-Петербурга от 22.12.2009 №1523 земельный участок расположен в границах планируемого элемента планировочной структуры ограниченного ул. Ольги Берггольц, ул. Бабушкина, ул. Ткачей, ул. Пинегина, в Невском районе.

9. Информация о возможности подключения (технологического присоединения) объектов капитального строительства к сетям инженерно-технического обеспечения (за исключением сетей электроснабжения), определяемая с учетом программ комплексного развития систем коммунальной инфраструктуры поселения, муниципального округа, городского округа (при их наличии), в состав которой входят сведения о максимальной нагрузке в возможных точках подключения (технологического присоединения) к таким сетям, а также сведения об организации, представившей данную информацию

1. ООО «ПетербургГаз», информация о возможности подключения от 20.06.2025 № 03-04/10-5985:
подключение объектов капитального строительства к газораспределительным сетям осуществляется в соответствии с Постановлением Правительства Российской Федерации от 13 сентября 2021г. № 1547 «Об утверждении Правил подключения (технологического присоединения) газоиспользующего оборудования и объектов капитального строительства к сетям газораспределения и о признании утратившими силу некоторых актов Правительства Российской Федерации» (далее – Правила) на основании Договора о подключении (технологическом присоединении) объектов капитального строительства к сети газораспределения (далее – Договор).

Точка подключения определяется на границе земельного участка заявителя (или садоводческого или огороднического некоммерческого товарищества, в случае, если объект капитального строительства расположен в границах территории такого товарищества), или на действующем газопроводе, в том случае, если действующий газопровод расположен в границах земельного участка заявителя.
Подключение (технологическое присоединение) к сетям газораспределения объекта капитального строительства, расположенного (проектируемого) по адресу: Санкт-Петербург, внутригородское муниципальное образование города федерального значения Санкт-Петербурга муниципальный округ Невская застава, улица Ольги Берггольц, земельный участок 7, кадастровый номер 78:12:0711201:1427, принципиально возможно с максимальной нагрузкой (часовым расходом газа) 7,0 м.куб/ч (в соответствии с п. 17 Правил, окончательное значение максимальной нагрузки в точке подключения (технологического присоединения) определяется Договором).
Срок подключения (технологического присоединения) к газораспределительным сетям объекта капитального строительства составляет 730 дней с даты заключения Договора.
В целях заключения Договора правообладатель земельного участка вправе в течение трех месяцев обратиться с заявкой о его заключении.
Также сообщаем, что рассмотрение вопроса о заключении договора о подключении (технологическом присоединении) объекта будет возможно при условии наличия свободной пропускной способности на ГРС, подающих природный газ в газораспределительные сети, находящиеся в арендованном комплексе ГРО «ПетербургГаз», на момент подачи заявки.

2. АО «ТЭК СПб», информационное письмо от 20.06.2025 № 13-14/21463:
объект находится в зоне теплоснабжения котельной «2-я Невская» АО «ТЭК СПб».
Вопрос о подготовке информационного письма о возможности подключения объекта к системе теплоснабжения АО «ТЭК СПб» будет рассмотрен по запросу правообладателя земельного участка после предоставления им величины запрашиваемой тепловой нагрузки (Гкал/час).
Точка подключения: для объектов коммунальной, социальной, транспортной инфраструктуры проектируемые тепловые сети на границе земельного участка подключаемого объекта;
для многоквартирного дома - на границе сетей инженерно-технического обеспечения дома (проектируемая тепловая сеть 1 метр от внутренней стены здания).
Максимальная тепловая нагрузка определяется договором о подключении к системе теплоснабжения АО «ТЭК СПб».

3. ГУП «Водоканал Санкт-Петербурга», информация о возможности подключения (технологического присоединения) планируемого к строительству или реконструкции объекта капитального строительства к сетям холодного водоснабжения, водоотведения от 26.06.2025 № исх-16729/300:
Водоснабжение: подача воды питьевого качества из централизованной системы холодного водоснабжения (максимальная подключаемая нагрузка) общим расходом 3,125 куб. м/час (75,00 куб. м/сут.), а также на нужды пожаротушения (в том числе из резервуаров запаса воды с установкой их на территории земельного участка заказчика в случае необходимости) возможна.
Точка подключения на границе земельного участка.
Водоотведение: сброс бытовых сточных вод (максимальная подключаемая нагрузка) общим расходом 3,125 куб. м/час (75,00 куб. м/сут.), а также сброс поверхностных сточных вод с кровли и прилегающей территории и дренажных вод (максимальная подключаемая нагрузка) общим расходом 3,017 м.куб/час (18,10 м.куб/сут.) в сети общесплавной канализации возможен. Точка подключения на границе земельного участка.

10. Реквизиты нормативных правовых актов субъекта Российской Федерации, муниципальных правовых актов, устанавливающих требования к благоустройству территории

Закон Санкт-Петербурга «О благоустройстве в Санкт-Петербурге» от 25.12.2015 №891-180.

11. Информация о красных линиях:

Обозначение (номер) характерной точки	Перечень координат характерных точек в системе координат, используемой для ведения Единого государственного реестра недвижимости	
	X	Y
1	89474.68	119619.21
2	89525.29	119700.98
3	89518.91	119705.02
4	89513.62	119708.21
5	89508.00	119712.02
6	89499.39	119697.67
7	89506.53	119693.12
8	89507.56	119689.43
9	89467.01	119623.92
10	89604.02	119683.33
11	89535.59	119581.84
12	89474.68	119619.21
13	89467.01	119623.92
14	89408.47	119659.84

12. Информация о требованиях к архитектурно-градостроительному облику объекта капитального строительства:

Требования к архитектурно-градостроительному облику объекта капитального строительства не установлены.

№	Требования к архитектурно-градостроительному облику объекта капитального строительства	Показатель
-	-	-

Материалы и результаты инженерных изысканий ИСОГД размещены по адресу:
https://kgainfo.spb.ru/fb/share/Rk2vM66n
пароль: 27783

Сведения о характерных точках границы земельного участка.

Обозначение (номер) характерной точки	Перечень координат характерных точек в системе координат, используемой для ведения Единого государственного реестра недвижимости		Обозначение (номер) характерной точки	Перечень координат характерных точек в системе координат, используемой для ведения Единого государственного реестра недвижимости		Обозначение (номер) характерной точки	Перечень координат характерных точек в системе координат, используемой для ведения Единого государственного реестра недвижимости	
	X	Y		X	Y		X	Y
1	89535.59	119581.84	4	89534.05	119729.02	7	89474.68	119619.21
2	89604.02	119683.33	5	89518.91	119705.02	1	89535.59	119581.84
3	89574.44	119702.65	6	89525.29	119700.98			

Сведения о характерных точках границы части (частей) земельного участка
Учетный номер части: 78:12:0711201:1427/1

1	89518.91	119705.02	5	89526.32	119710.44	9	89525.97	119716.2
2	89522.11	119703	6	89526.58	119712.16	1	89518.91	119705.02
3	89524.94	119707.26	7	89526.54	119713.89			
4	89525.77	119708.79	8	89526.2	119715.6			

Сведения о характерных точках границы части (частей) земельного участка
Учетный номер части: 78:12:0711201:1427/2

1	89564.85	119625.24	20	89549.41	119644.55	39	89546.64	119639.77
2	89570.44	119633.53	21	89549.14	119644.4	40	89546.66	119639.47
3	89554.4	119644.22	22	89548.88	119644.24	41	89546.71	119639.16
4	89554.14	119644.39	23	89548.63	119644.07	42	89546.78	119638.86
5	89553.87	119644.54	24	89548.39	119643.87	43	89546.86	119638.56
6	89553.59	119644.66	25	89548.16	119643.67	44	89546.96	119638.27
7	89553.3	119644.78	26	89547.94	119643.45	45	89547.08	119637.99
8	89553.01	119644.87	27	89547.74	119643.21	46	89547.22	119637.71
9	89552.71	119644.95	28	89547.56	119642.97	47	89547.37	119637.45
10	89552.41	119645	29	89547.38	119642.71	48	89547.54	119637.19
11	89552.1	119645.04	30	89547.23	119642.44	49	89547.72	119636.94
12	89551.8	119645.06	31	89547.09	119642.17	50	89547.92	119636.71
13	89551.49	119645.06	32	89546.97	119641.89	51	89548.14	119636.49
14	89551.18	119645.05	33	89546.87	119641.6	52	89548.36	119636.28
15	89550.88	119645.01	34	89546.78	119641.3	53	89548.6	119636.08
16	89550.57	119644.95	35	89546.72	119641	54	89548.85	119635.91
17	89550.27	119644.88	36	89546.67	119640.7	1	89564.85	119625.24
18	89549.98	119644.79	37	89546.64	119640.39			
19	89549.69	119644.68	38	89546.63	119640.08			

Сведения о характерных точках границы части (частей) земельного участка
Учетный номер части: 78:12:0711201:1427/3

1	89535.59	119581.84	3	89475.61	119620.71	1	89535.59	119581.84
2	89537.17	119584.18	4	89474.68	119619.21			

Сведения о характерных точках границы части (частей) земельного участка
Учетный номер части: 78:12:0711201:1427/4

1	89539.29	119725.6	6	89526.26	119716.67	11	89533.16	119721.22
2	89537.5	119726.77	7	89527.98	119717.7	12	89538	119724.68
3	89536.84	119726.3	8	89528.53	119718.03	1	89539.29	119725.6
4	89532.12	119722.93	9	89528.92	119718.35			
5	89529.15	119721.25	10	89530.23	119719.56			

Сведения о характерных точках границы части (частей) земельного участка
Учетный номер части: 78:12:0711201:1427/5

1	89599.64	119676.84	10	89577.74	119698.49	19	89579.29	119696.24
2	89604.02	119683.33	11	89577.85	119698.2	20	89579.48	119696.1
3	89577.51	119700.64	12	89577.98	119697.92	21	89599.93	119681.56
4	89577.49	119700.31	13	89578.12	119697.65	22	89599.58	119678.34
5	89577.48	119700	14	89578.28	119697.39	23	89599.56	119678.07
6	89577.5	119699.7	15	89578.45	119697.13	24	89599.55	119677.85
7	89577.53	119699.39	16	89578.64	119696.89	25	89599.56	119677.52
8	89577.58	119699.09	17	89578.84	119696.66	26	89599.58	119677.28
9	89577.65	119698.79	18	89579.06	119696.44	1	89599.64	119676.84

Приложение 4

к Акту по результатам государственной историко-культурной экспертизы земельного участка по объекту: «Многоквартирный дом со встроенными помещениями, встроенно-пристроенным объектом дошкольного образования и встроенно-пристроенная подземно-надземная автостоянка по адресу: Санкт-Петербург, Невский район, ул. Ольги Берггольц, д.22 литера А, кадастровый номер 78:12:0711201:1427», подлежащего воздействию земляных, строительных, мелиоративных, хозяйственных работ, предусмотренных статьей 25 Лесного кодекса Российской Федерации работ по использованию лесов (за исключением работ, указанных в пунктах 3, 4 и 7 части 1 статьи 25 Лесного кодекса Российской Федерации) и иных работ, в случае если указанные земли расположены в границах территорий, утвержденных в соответствии с подпунктом 34 пункта 1 статьи 9 Федерального закона «Об объектах культурного наследия (памятниках истории и культуры) народов Российской Федерации» (пп. «ж» п. 8 и п. 10) Положения о Государственной историко-культурной экспертизе, утвержденного Постановлением Правительства РФ от 25.04. 2024 г. № 530).

Научно-технический отчет о проведении археологической разведки.

Индивидуальный предприниматель
АВРУХ ЛЕВ ГРИГОРЬЕВИЧ
ИНН 781011648229, ОГРНИП 319784700004521, г. Санкт-Петербург, ул. Ольховая, д. 14, корп. 1, кв. 230

Утверждаю

_____Л.Г. Аврух

ТЕХНИЧЕСКИЙ ОТЧЕТ

о проведении археологических разведок на территории земельного участка по объекту: «Многоквартирный дом со встроенными помещениями, встроенно-пристроенным объектом дошкольного образования и встроенно-пристроенная подземно-надземная автостоянка по адресу: Санкт-Петербург, Невский район, ул. Ольги Берггольц, д.22 литера А, кадастровый номер 78:12:0711201:1427» на территории Санкт-Петербурга в 2025 году
(Открытый лист № Р-018-00103-000/02720537)

Отв. исполнитель Н.А. Заботин

Санкт-Петербург
2025

АННОТАЦИЯ

Ключевые слова: СЕВЕРО-ЗАПАД, САНКТ-ПЕТЕРБУРГ, КАРЕЛЬСКИЙ ПРИНЕВЬЕ, ШУРФ, АРХЕОЛОГИЧЕСКАЯ РАЗВЕДКА.

Отчет посвящен результатам археологического обследования земельного участка по объекту: «Многоквартирный дом со встроенными помещениями, встроенно-пристроенным объектом дошкольного образования и встроенно-пристроенная подземно-надземная автостоянка по адресу: Санкт-Петербург, Невский район, ул. Ольги Берггольц, д.22 литера А, кадастровый номер 78:12:0711201:1427» (бывш. 78:12:0711201:1) (далее – объект исследований, участок работ). Площадь участка составляет 9 323кв. м.

Отчет состоит из 1 тома, в который входит: аннотация, текст отчета (стр. 2-31), приложения к отчету: альбом иллюстраций (Рис. 1-32), копия Открытого листа на право проведения археологических работ № Р-018-00103-000/02720537.

Работы проводились 3 августа 2025 г. – 20 августа 2025 г. на основании Открытого листа № Р-018-00103-000/02720537 от 28 июля 2025 г. на имя сотрудника ИП Аврух Л.Г. Заботина Никиты Александровича. Срок действия Открытого листа: с 28.07.2025 г. по 29.12.2025 г.

В ходе работ на **объекте исследований** был заложен 1 разведочный археологический шурф размерами 2×1 м. В ходе исследований культурные отложения, как стратифицированные, так и переотложенные, археологический материал, представляющий историко-культурную ценность, или какие-то иные признаки археологического памятника выявлены не были.

ОГЛАВЛЕНИЕ

АННОТАЦИЯ..... 2
ОГЛАВЛЕНИЕ..... 3
СПИСОК УЧАСТНИКОВ (ОСНОВНЫХ ИСПОЛНИТЕЛЕЙ) 4
ВВЕДЕНИЕ..... 5
1. Подготовительный этап. 9
1.1. Физико-географическая характеристика и геоморфология района проведения работ..... 9
1.2. Историография района проведения работ..... 11
1.3. Краткая историческая справка..... 15
1.4. Методика выполненных археологических разведок 25
2. Полевые исследования. 28
2.1. Общая характеристика обследуемой территории..... 28
2.2. Шурфовка и описание стратиграфии 29
ЗАКЛЮЧЕНИЕ 30
СПИСОК ИСПОЛЬЗОВАННЫХ ИСТОЧНИКОВ И ЛИТЕРАТУРЫ..... 31
АЛЬБОМ ИЛЛЮСТРАЦИЙ..... 38
ПИСЬМО ОБ ИЗМЕНЕНИИ КАДАСТРОВОГО НОМЕРА УЧАСТКА…….64
ОТКРЫТЫЙ ЛИСТ 65

СПИСОК УЧАСТНИКОВ (ОСНОВНЫХ ИСПОЛНИТЕЛЕЙ)

1. Заботин Никита Александрович: руководитель работ, держатель открытого листа, фотографическая фиксация, написание отчета, полевые работы;
2. Бахтырев Алексей Юрьевич: фотофиксация, написание отчета, полевые работы;

ВВЕДЕНИЕ

3 августа 2025 г. археологической экспедицией ИП Аврух Л.Г. (начальник экспедиции – Н.А. Заботин) были проведены разведочные археологические работы на земельном участке по объекту: «Многоквартирный дом со встроенными помещениями, встроенно-пристроенным объектом дошкольного образования и встроенно-пристроенная подземно-надземная автостоянка по адресу: Санкт-Петербург, Невский район, ул. Ольги Берггольц, д.22 литера А, кадастровый номер 78:12:0711201:1427» (бывш. 78:12:0711201:1).

Археологическое обследование указанных объектов было выполнено на основании Открытого листа № Р-018-00103-000/02720537 от 28 июля 2025 г. выданного по решению Министерства культуры РФ Заботину Никите Александровичу на право проведения археологических разведок с осуществлением локальных земляных работ на указанной территории в целях выявления объектов археологического наследия, уточнения сведений о них и планирования мероприятий по обеспечению их сохранности. Срок действия Открытого листа: с 28 июля 2025 г. по 29 декабря 2025 г. После получения Открытого листа держателем было направлено уведомление Комитет по государственному контролю, использованию и охране памятников истории и культуры Правительства Санкт-Петербурга о начале работ.

До начала полевых археологических работ была собрана историко-библиографическая информация, подготовлен комплект исторических карт с нанесенным на них объектом исследований.

Целью проведения археологической разведки являлся поиск, изучение и сохранение объектов археологического наследия (памятников археологии) на земельном участке по объекту: «Многоквартирный дом со встроенными помещениями, встроенно-пристроенным объектом дошкольного образования и встроенно-пристроенная подземно-надземная автостоянка по адресу: Санкт-Петербург, Невский район, ул. Ольги Берггольц, д.22 литера А, кадастровый номер 78:12:0711201:1427» (бывш. 78:12:0711201:1).

В задачи работ входило:

- сбор и анализ данных об известных памятниках археологии в зоне землеотвода и на прилегающих территориях, уточнение сведений о них, определение их границ;

- поиск и определение границ вновь выявленных объектов археологического наследия либо установление факта их отсутствия на обследуемой территории;

- в случае обнаружения объектов археологического наследия в зоне строительства – планирование мероприятий по обеспечению их сохранности.

Археологические разведки были проведены в рамках действующего законодательства в области государственной охраны объектов культурного наследия Российской Федерации и действующими методическими требованиями академии наук Российской Федерации, а именно: в соответствии нормами Федерального закона от 25.06.2002 № 73-ФЗ «Об объектах культурного наследия (памятниках истории и культуры) народов Российской Федерации» (далее – закон №73-ФЗ)[1] и пунктами Положения о порядке проведения археологических полевых работ и составления научной отчётной документации, утвержденной постановлением Бюро Отделения историко-филологических наук Российской академии наук от 20.06.2018 г. №32 (далее – Положение).

Исследования были разделены на три этапа: подготовительный этап, полевые исследования; и камеральный этап.

На подготовительном этапе осуществлялся:

– сбор и анализ сведений об объекте исследования. Приблизительное определение его географических координат, площади и положения согласно административно-территориальному делению Российской Федерации;

– сбор и анализ сведений о географии и геоморфологии района проведения исследования;

[1] Федеральный закон от 25.06.2002 №73-ФЗ "Об объектах культурного наследия (памятниках истории и культуры) народов Российской Федерации" / Информационно-правовая система «Консультант плюс». [Электронный ресурс] URL: http://www.consultant.ru/document/cons_doc_LAW_37318/ (дата обращения: 04.08.2025).

– сбор и анализ сведений об историографии и истории археологических исследований района проведения работ;

– определение методики археологического исследования объекта с учетом данных по физической географии, геоморфологии, историографии и истории территории исследования.

На этапе полевых исследований осуществлялось:

– проведение первичного визуального обследования территории исследования и прилегающей местности.

– проведение полевого обследования территории по методике археологической разведки.

На камеральном этапе:

– написание научного отчета о выполненных археологических полевых работах.

Маршрут разведки предполагал сплошное обследование земельного участка по объекту: «Многоквартирный дом со встроенными помещениями, встроенно-пристроенным объектом дошкольного образования и встроенно-пристроенная подземно-надземная автостоянка по адресу: Санкт-Петербург, Невский район, ул. Ольги Берггольц, д.22 литера А, кадастровый номер 78:12:0711201:1427» (бывш. 78:12:0711201:1) для выявления объектов культурного наследия или заключения об их отсутствии. Обследование территории проводилось по всей площади пешим порядком. Территория детально фиксировалась (фото, описание, привязка к карте местности. С целью обнаружения выходов культурного слоя и артефактов осматривались встречающиеся обнажения грунта естественного и антропогенного происхождения.

Объект исследований – земельный участок по объекту: «Многоквартирный дом со встроенными помещениями, встроенно-пристроенным объектом дошкольного образования и встроенно-пристроенная подземно-надземная автостоянка по адресу: Санкт-Петербург, Невский район, ул. Ольги Берггольц, д.22 литера А, кадастровый номер 78:12:0711201:1427»

(бывш. 78:12:0711201:1) расположен в левобережной части Невского муниципального района Санкт-Петербурга. Площадь участка 9 323 кв. м.

В ходе археологического обследования земельного участка по объекту: «Многоквартирный дом со встроенными помещениями, встроенно-пристроенным объектом дошкольного образования и встроенно-пристроенная подземно-надземная автостоянка по адресу: Санкт-Петербург, Невский район, ул. Ольги Берггольц, д.22 литера А, кадастровый номер 78:12:0711201:1427» (бывш. 78:12:0711201:1) был произведен визуальный осмотр указанных участков с обязательной фотографической фиксацией, заложено 1 разведочный археологический шурф размерами 2×1 м. В ходе исследований какие-либо конструкции, культурные отложения, комплексы и археологический материал, представляющие историко-культурную ценность и отвечающие признакам объектов культурного (археологического) наследия, выявлены не были.

Археологическое обследование земельного участка выполнено в полном объеме, согласно принятой научной полевой методике археологических исследований (Положение о порядке проведения археологических полевых работ и составления научной отчётной документации, утверждено постановлением Бюро Отделения историко-филологических наук Российской академии наук от 12 апреля 2023 г. № 15).

Руководство исследованиями на всех этапах осуществлялось непосредственно держателем Открытого листа.

1. Подготовительный этап.

1.1. Физико-географическая характеристика и геоморфология района проведения работ

Земельный участок по объекту: «Многоквартирный дом со встроенными помещениями, встроенно-пристроенным объектом дошкольного образования и встроенно-пристроенная подземно-надземная автостоянка по адресу: Санкт-Петербург, Невский район, ул. Ольги Берггольц, д.22 литера А, кадастровый номер 78:12:0711201:1427» (бывш. 78:12:0711201:1) расположен на юге муниципального образования Невская застава в центральной части левобережной стороны Невского муниципального района, на востоке Санкт-Петербурга, в западной части Северо-Западного федерального округа.

Физико-географически объект исследования находится в восточной Европе на территории Западно-Приморской провинции Лесной зоны Русской равнины в подзонах южной тайги и смешанных лесов согласно классификации профессора Н.А. Гвоздецкого.[2] Типология ландшафтов, предложенная Ф.Н. Мильковым и Н.А. Гвоздецким, относит территорию обследования к Приморской провинции смешанных лесов Среднерусской провинции зоны смешанных лесов Русской равнины.[3] Геоморфологическое районирование относит обследованную территорию к Приневско-Эстонскому району Балтийско-Валдайской области Северорусской провинции геоморфологической страны Русская равнина.[4]

Обследованная территория находится на северо-западе Восточно-Европейской (Русской) платформы и располагается в северной части Балтийской моноклизы, в зоне контакта между основными структурными элементами платформы: Балтийским (Фенноскандинавским) кристаллическим щитом и Русской плитой[5]. Современный рельеф обследуемого района является

---

[2] Физико-географическое районирование СССР. Характеристика региональных единиц. Под ред. К.А. Гвоздецкого. М. 1968. С. 68-70.

[3] Мильков Ф.Н., Гвоздецкий Н.А. Физическая география СССР. Общий обзор. Европейская часть СССР. Кавказ. М. 1986. 196,197, 201-203.

[4] Геоморфологическое районирование СССР. М.,1980. С. 21, 29,30.

[5] Никитин М.Ю. Травертиногенез ижорского плато в голоцене. Диссертация на соискание ученой степени кандидата географических наук. СПб. 2015. С.15.

результатом сильной континентальной денудации в течении мезозоя-неогена и последующей мощной ледниковой аккумуляции[6]. В строении рассматриваемой территории традиционно выделяются два структурных этажа: нижний – кристаллический фундамент и верхний – осадочный чехол. Сформированный к началу ледникового периода рельеф оказал существенное влияние на последующее размещение осадочных четвертичных пород и как следствие на характер современного рельефа. Северо-западная часть Русской платформы в результате процессов длительной континентальной денудации сформирована ступенчатым (куэстовым) рельефом. На территории южного Пниневья выступ Балтийско-Ладожского (ордовикского) глинта отделяет Ордовикское (силурское) плато от Кембрийской (Предглинтовой) низины. Объект исследования расположен в центральной части Приневской низменности. Глинт проходит около 12 км южнее обледованных участков по линии Павловск - Войскорово. С точки зрения геологии рельеф изучаемой территории довольно молод и связан своим происхождением с литориновыми трансгрессиями суббореального времени. Округа Санкт-Петербурга освободилась от ледника около 12400 лет назад. У южного края ледника образовалось обширное Балтийское приледниковое озеро, занимавшее большую часть территории Приневья. Уровень и очертания этого водоема постоянно менялись, завися от поступления таящих ледниковых вод и климата.[7] Прорыв порогов в Южной Скандинавии 11000 лет назад привел слиянию озера с Атлантикой. Соленый водоем берега, которого лежали ниже современного уровня Балтики получил название Иольдиевого моря. Около 9500 лет назад водоем снова отделяется от Балтики и получает название Анциловое озеро. Ладога в это время представляет содой уже отдельный бассейн, связанный с большим Анциловым озером проливом на севере Карельского перешейка. 7500-4000 лет назад Анциловое озеро соединилось с Северным морем. Новый водоем получил название Литорингового моря. Специалисты сходятся во мнении, что в район Санкт-

[6] Гидрология СССР. Том III. Ленинградская, Псковская и Новгородская области. М., 1967. С. 66.

[7] Квасов Д.Д. Позднечетвертичная история крупных озер и внутренних морей Восточной Европы. Л., 1975. С. 139-142

Петербурга воды Литоринового моря проникали последние фазы трансгрессий 5-4 лет назад. Уровень воды в это время был на 5-7 м выше современного, дельта р. Нева находилась под водой.[8] По её руслу в море впадала река Пра-Тосно, аккумулирующая сток с востока Ижорского плато на западе, и река Пра-Мга, впадающая в Ладогу на востоке. Близкие в современные очертания рельефа сложились в финале Ладожской трансгрессии с образованием р. Нева около 2800-3100 лет. Невы. Этот же фактор обусловил постепенное понижение воды в системе Балтийское море- Ладожское озеро – р. Волхов – оз. Ильмень до современного уровня.[9]

Обследованный участок расположены в левобережье р. Нева (Балтийский сток) в 954 м от уреза воды в 3 км южнее Ковша Обводного канала в квартале, застройка которого формировалась на протяжении в XX века.

1.2. Историография района проведения работ.

В современных границах города федерального значения Санкт-Петербург археологические исследования ведутся со второй четверти XX столетия. Отсчёт историографии принято вести от раскопок в Лазаревской усыпальнице Александро-Невской Лавры 1927 года.[10]Работы в границах Невского района Санкт-Петербурга начались значительно позже.

В 2001 году Санкт-Петербургская экспедиция Северо-Западного филиала Российского НИИ культурного и природного наследия под руководством П.Е. Сорокина провела разведки в округе разрушенной церкви Покрова Пресвятой Богородицы в Рыбацком и её некрополя. На руинированных остатках храма было заложено четыре шурфа общей площадью порядка 20 м кв. выявлены

---

[8] Изложено по: Долгуханов П.М. История Балтики. М., 1969. С. 49-56; Квасов Д. Д. Позднечетвертичная история крупных озер и внутренних морей Восточной Европы. Л., 1974. С. 155, 156; Малаховский В.Б., Арсланов Х.А., Гей Н.А., Джиноридзе Р.Н. Новые данные по возникновению Невы // Эволюция природных обстановок и современное состояние геосистемы Ладожского озера СПб.,1993. С. 61–84.

[9] Александровский А.Л., Арсланов Х.А., Давыдова Н.Н., Долуханов П.М., Зайцева Г.И., Кирпичников А.Н., Кузнецов Д.Д., Лавенто М., Лудикова А.В., Носов Е.Н., Савельева Л.А., Сапелко Т.В., Субетто Д.А. Новые данные относительно трансгрессии ладожского озера, образования реки Невы и земледельческого освоения северо-запада России // Доклады академии наук. Том 424. №5. М., 2009. С. 686

[10] Шуньгина С. Е. Археология Санкт-Петербурга. Почти юбилей с момента первых исследований. // Археология и история Пскова и Псковской земли. Псков, 2021. С 261.

фундаменты и остатки внешних стен храма, конструкции основания алтаря, погребения начала XVIII столетия.[11]

Начиная с 2002 года к чисто научным исследованиям в Невском районе Санкт-Петербурга прибавляются разведки на участках, выделяемых из государственной собственности в частную, а с 2009 года и разведки с целью государственной историко-культурной экспертизы. Федеральный закон от 25.06.2002 №73-ФЗ «Об объектах культурного наследия (памятниках истории и культуры) народов Российской федерации» обязал проводить разведочные работы на всех землях, выделяемых из государственной собственности в частную, в случае если у органов охраны нет сведений о наличии или отсутствии на этих землях объектов историко-культурного наследия. Закон вменяет, так же, заказчику работ обязательные охранные раскопки в случае невозможности иных способов сохранения памятника археологии. Положение о государственной историко-культурной экспертизе, утвержденное Постановлением Правительства РФ от 15.07.2009 №569 сделало обязательным государственную историко-культурную экспертизу отчуждаемых участков. Этот тип исследований проводится в регионе специалистами – экспертами ИИМК РАН, НИИКСИ СПбГУ и рядом других государственных и частных археологических организаций. Наиболее результативными стали работы на густо заселённом в XVII-XIX вв. левом берегу Невы. Итоги разведок правого берега были значительно скромнее.[12]

В 2010 году работы на Богородицкой церкви в Рыбаках продолжила экспедиция ИИМК РАН. В рамках археологического обследования участка по

---

[11] Сорокин П. Е., Пирогова А. Н. 1998. Утраченные Храмы Петербурга – памятники археологии //Церковная археология. Вып. 2. СПб. 1998. С. 293-299.

[12] Прим. Акт государственной историко-культурной экспертизы земельного участка, подлежащего воздействию земляных, строительных, мелиоративных и (или) хозяйственных работ, предусмотренных статьей 25 Лесного кодекса Российской Федерации работ по использованию лесов (за исключением работ, указанных в пунктах 3, 4 и 7 части 1 статьи 25 Лесного кодекса Российской Федерации) и иных работ в случае, если федеральный орган охраны объектов культурного наследия и орган охраны объектов культурного наследия субъекта Российской Федерации не имеют данных об отсутствии на указанных землях объектов археологического наследия, включенных в реестр, и выявленных объектов археологического наследия (земельного участка по адресу: г. Санкт-Петербург, Товарищеский проспект, дом 38, литера Б (кадастровый номер: 78:12:0006306:14), в целях проектирования и строительства объекта Заказчика «Многоквартирный дом со встроенно- пристроенными помещениями, гараж (автостоянка), объект дошкольного образования» по адресу: Санкт-Петербург, Товарищеский проспект, дом 38, литера Б, кадастровый номер земельного участка 78:12:0006306:14).

адресу г. Санкт-Петербург, Рыбацкий проспект, д. 12, отводимого под постройку яхт-клуба экспедицией ИИМК РАН были заложены 10 шурфов 2х2 м. Работами зафиксированы напластования XVIII-XIX вв. перекрытые мощным слоем 30-гг XX столетия, сформированным в ходе разрушения церкви Покрова Пресвятой Богородицы и работами по реконструкции Рыбацкого проспекта. Зафиксированы остатки хозяйственных строений XIX в. Найдены многочисленные следы разрушения некрополя церкви в 30-е годы XX столетия.[13]

В 2013 году экспедиция ИИМК РАН под руководством Н.В. Новоселова проводит археологические раскопки церкви Иконы Божией Матери Всех Скорбящих Радости (Скорбящей церкви). Полностью вскрыты сохранившиеся части основного объема храма, включая притвор и колокольню. Была получена важная информация о конструктивных особенностях, особенностях строительной техники, условиях строительства и декоративном оформлении храма и собрана представительная коллекция археологических находок. В основном это фрагменты монументальной живописи, архитектурные детали и предметы интерьера.[14]

В августе 2016 года экспедицией ООО «НИЦ «Актуальная археология» под руководством Н.Ю. Новоселовой были проведены разведочные работы в границах участка с кадастровым номером 78:12:0713901:3489 по адресу: г. Санкт-Петербург, Невский район, пер. Матюшенко, участок 1 (напротив дома № 10, литера А, по пер. Матюшенко). Целью работ являлся поиск фундаментов церкви Сошествия Святого Духа постройки 1902-1912 гг. Храм был снесен в 1966 году и планировался к восстановлению. В результате удалось получить представление о месторасположении и конструктивных особенностях фундаментов храма. На камеральном этапе было осуществлено наложение архивной схемы фундаментов церкви на участки фундамента, выявленные в ходе

---

[13] Плоткин К. М., Городилов А. Ю., Мурашкин А. И., Грицик Е. А., Поликарпова А. О., Садыков Т. Р., Соловьёва Н. Ф. Археологическое обследование территории, отведённой под строительство яхт-клуба в границах земельного участка церкви Покрова Пресвятой Богородицы в Рыбацком. // Бюллетень Института истории материальной культуры РАН. №1 (охранная археология). С. 146.

[14] Новоселов Н.В, Михайлов К.А. Архитектурно-археологические исследования Скорбящей церкви в Санкт-Петербурге. // Бюллетень Института истории материальной культуры РАН. №4 (охранная археология). С. 133-144.

разведочных работ. В декабре 2016 – январе 2017 г. на площади в 609 м^2 той же экспедицией под руководством Н. Ю. Новоселовой были проведены раскопки остатков Духовской церкви. В процессе исследования выявлены основные этапы строительства храма и собрана представительная коллекция археологических находок, характеризующих разные периоды существования здания.[15]

Подводя итоги историографическому очерку, следует отметить, что большинство результативных археологический исследований на территории Невского муниципального района Санкт-Петербурга проводились на утраченных памятниках храмовой архитектуры. Ближайшими можно считать следующие исследования:

В Невском районе Санкт-Петербурга

1. Работы на церкви Покрова Пресвятой Богородицы в Рыбацком по адресу Рыбацкий проспект, д. 12 в 2001, 2010 гг. около 7 км к юго-востоку от места работ.

2. Работы на церкви Иконы Божией Матери Всех Скорбящих Радости (Скорбящей церкви) по адресу проспект Обуховской Обороны, д. 24 в 2013 г. около 2,3 км к северу северо-западу от места исследований.

3. Работы на Сошествия Святого Духа по адресу Невский район, пер. Матюшенко, участок 1 (напротив дома № 10, литера А, по пер. Матюшенко) в 2016-2017 гг. около 2 км к югу юго-востоку от места работ.

Подводя итоги историографического очерка по территории Невского муниципального района района следует выделить некоторые моменты: 1. Археологическую изученность района исследований нужно охарактеризовать как фрагментарную; 2. Ближайшие памятники археологии расположены на расстоянии от 2 до 7 км от обследуемой территории, т.е. значительном отдалении. 3. Территория объекта исследований ранее археологическому обследованию не подвергалась.

---

[15] Новоселова Н.Ю. Отчет о выполнении археологических раскопок выявленного объекта культурного наследия «церковь Сошествия Святого Духа 1902-1912 гг.

1.3. Краткая историческая справка.

Настоящий очерк содержит краткую информацию об истории заселения человеком территории Невского муниципального района с акцентом на округу производства работ.

К настоящему времени историческая наука не располагает сведениями о заселении южного Приневья в каменном и бронзовом веке. Ближайшие памятники эпохи неолита (Сестрорецкий разлив 1-6, Тарховская, Охта 1) и раннего металла (Глиняный ручей, Лахтинская стоянка, Охта 1) расположены на заливах Литорингового моря, либо протоках, впадающих в эти заливы. На многослойном археологическом памятнике Охтинского мыса напластования неолита отделены от культурного слоя раннего железного века метровым слоем стерильного песка, сформированного при прорыве Невы.[16] Таким образом говорить о заселении правого берега, сформированного в нынешнем виде после образования Невы, при отсутствии археологических данных, можно только в предположительном ключе.

Напластования раннего железного века, выявленные на поселении Охта I отделены от нижележащих материалов времени неолита-бронзы мощным слоем намывного стерильного песка, связанного с прорывом, р. Нева и понижением уровня Ладожского озера. Находки представлены фрагментами гладкостенной и штрихованной керамики раннего железного века. Один из фрагментов является венчиком гладкостенного сосуда с плавным S-видным профилем, орнаментированным группами из четырех ямок по плечику и рядом ямок на срезе венчика, имеет примесь песка. От другого горшка сохранились фрагменты верхней части сосуда баночной формы, внешняя поверхность которого покрыта штриховкой, в глиняное тесто добавлена примесь дресвы. К этом уже периоду

---

[16] Герасимов Д.В. История изучения, хронология и периодизация памятников эпохи неолита юга Карельского перешейка //Археологическое наследие Санкт-Петербурга. Вып. 1. СПб., 2003. С. 12-24; Гусенцова Т.М, Сорокин П.Е. Охта 1 — первый памятник эпох неолита и раннего металла в центральной части Петербурга // Российский археологический ежегодник. № 1. СПб., 2011. С. 421-451; Сорокин П.Е., Короткевин Б.С., Букин В.Д. Находки эпохи бронзы – раннего средневековья на Охтинском мысу // Европейская Сарматия. СПб., 2011. С.368–382.

относится три очага и хозяйственная яма. [17] Керамика со штрихованной поверхностью имеет широкие аналогии в комплексах раннего железного века Лесной полосы Восточной Европы. Ближайшими являются материалы, найденные на в южном Приневье[18], в нижнем Полужье,[19] на островах Финского залива[20] и памятниках Приильменья.[21]

К середине I тыс. н. э. Карельский перешеек населяли оседлые финно-угорские племена, занимавшиеся земледелием, скотоводством, охотой и рыболовством.[22] Описываемый регион принадлежит западной части средневековой волости Корела, заселенной финно-угорскими племенами корела и ижора. Как минимум с XI эти народы находились в торгово-культурной орбите Новгородской республики[23]. В эпоху раннего средневековья бассейн р. Нева служил северным участком «пути из варяг в греки» и «из варяг в арабы». Крестовые походы XI-XII вв., открывшие прямую дорогу из Европы к торговым артериям востока, снизили значимость этих путей. Однако, северный участок, расположенный в Корельской земле (летописная волость Корела), не потерял своей актуальности и продолжал связывать государства северной и центральной Европы с богатой Новгородской республикой, и Русью в целом. В границах современных Всеволожского района находки этого времени не многочисленны и выявлены на значительном отдалении от места работ. Упоминаются случайная находка в районе с. Колтуши скорлупкообразной фибулы датируемой X-XI.[24] и

---

[17] Сорокин П.Е., Короткевич Б.С., Гукин В.Д. Находки эпохи бронзы — раннего средневековья на Охтинском мысу // Европейская Сарматия: XIV чтения памяти Анны Мачинской. СПб., 2011. С. 368–382

[18] Семенов С.А. Отчет о научно-исследовательских охранных археологических исследованиях (разведках) по теме «Археологические охранные исследования (разведки) на земельном участке по строительству автомобильной дороги Москва-Петербург на участке 570—км 684 в Ленинградской области и Санкт-Петербурге». СПб., 2010. Л. 28,30.

[19] Городилов А.Ю., Раззак М.А. Новые памятники эпохи бронзы в регионе Финского залива. Археологические исследования 2017–2019 гг. // Археологический вести. Вып. 28. СПб., 2020. С.233–248.

[20] Городилов А.Ю., Раззак М.А. Результаты раскопок на поселении Галик 11 в 2021г. // Археологический вести. Вып. 37. СПб., 2022. С.11-31

[21] Юшкова М.В. Эпоха бронзы и ранний железный век на Северо-Западе России. Автореферат диссертации кандидата исторических наук. СПб., 2011. С. 14.

[22] Герасимов Д.В., Лисицын С.Н., Тимофеев В.И. Материалы к археологической карте Карельского перешейка (Ленинградская область) // Памятники каменного века и периода раннего металла. – СПб. 2003. – 68 с.; Сакса А. И. Карельский перешеек — формирование природного и историко-географического ландшафта // Археология, этнография и антропология Евразии. № 2. — Новосибирск, 2006. С. 39-43.

[23]Шаскольский И.П. Борьба Руси против крестоносной агрессии на берегах Балтики в 12-13 вв. Л. Наука. 1978. С 29-30.

[24] Рябинин Е.А. Финно-угорские племена в составе Древней Руси. СПб. 1997. С. 71, 72.

сильно распаханное средневековым селищем на реке Морья выявленным А.И. Саксой в 1987 году. Со второй половины XII начинается, постепенно усиливаясь, соперничество за территории Прибалтики, Центральной и Южной Финляндии и Карельского перешейка между Господином Великим Новгородом и Шведским королевством.[25] Началом западной экспансии в Карелии непосредственно следует считать основание в устье р. Вуоксы Выборгского замка в 1293 г., ставшего центром шведского военного и торгового влияния в регионе[26]. Последовавшие на протяжении 30 лет военные действия привели к патовой ситуации: новгородские войска не могли изгнать шведов из западной Карелии, шведам же не удалось закрепиться в северо-западном Приладожье. В 1323 г. между сторонами был подписан Ореховецкий мирный договор. Новгород уступал Шведскому королевству три погоста в западной Карелии: Саволакс, Яскис и Эуренпяя. Граница между государствами проходила таким образом по южной по их восточной и южной конечности: от устья р. Сестры на побережье Финского залива и оттуда вверх по течению р. Сестры (Систербека), вплоть до ее истоков, и далее через болото, откуда брала р. Сестра свое начало, до его противоположного конца по водоразделу, вплоть до истока р. Сая, и вниз по ее руслу до впадения Саи в Вуоксу, а затем по Вуоксе до того пункта, где река делает резкий (крутой) поворот на север и где расположен гигантский валун - "Солнечный камень". Таким образом, граница делила пополам Карельский перешеек в направлении с юга на север и шла далее до бассейна оз. Сайма, а затем до побережья Ботнического залива там, где в него впадает р. Пюхайоки[27]. Обследуемая территория лежит восточнее линии исток р. Сестра- исток р. Сая и осталась в пределах орбиты Великого Новгорода, на северном фронтире его земель. В 1478 г. Иван III присоединил Новгородские земли к Московскому государству.[28] По левому берегу Невы писцовая книга Вотской пятины 1500 г.

---

[25] Киркинен Х. История Карелии с древнейших времен до Ништадского мира // История карельского народа. Петрозаводск,1998. С 32-35.

[26]Шаскольский И.П. Борьба Руси против шведской экспансии в Карелии конец XIII — начало XIV в. Петрозаводск, 1987. С. 43.

[27]Шаскольский И.П. Борьба Руси за сохранения выхода к Балтикому морю в XVI в. Л., 1987. С 126-140.

[28] Скрынников Р.Г. Иван III. М., 2006. С.105-112.

отмечает Никольский Ижерский погост Ореховского уезда с центром в крепости Орешек, сложившийся, вероятно, во время новгородского владычества.[29] Обследуемая территория в это время не заселена.[30]Ближайшими к земельному отводу населенными пунктами являются населенные пункты по берегу Невы южнее реки Сетуя (Волковки): Вихрово Оедорково на реке Неве в собственности дворян Ивановских, деревни Осинево на реке Неве и Виллуево на Неве в составе Александровской Самсоновой волостки ранее принадлежащей роду новгородскому бояр Овиновых а после присоединения к Московкой Руси – князю Ивану Буносову-Ростовкому,[31] По мнению А.Г. Новожилова, проанализировавшего антропонимию писцовых книг, в XV-XVI вв. основное население Приневья в это время составляли «ижеряне» - прибалтийско-финская племенная группа часть общекарельского племенного массива, с вкраплениями русского населения (вокруг Орешека).[32] Хотя названия Вихрово и Осиново в купе с именами владельцев и насельников (Куземко, Петрок, Гришко, Кондраткои пр.) приведенные в писцовой книге 1500 года заставляют в этом анализе усомниться.

Противостояние между русскими землями и Швецией на Карельском перешейке не утихало. В ходе Ливонской войны в 5 ноября 1580 г. войсками Понтуса Делагарди была взята Корела а в течении 1580-81 гг. захвачен почти весь Карельский и часть Ореховецкого уезда. Территория оказалась под контролем шведов вплоть до Русско-Шведской войны 1590-95 г и заключения Тявзинского мира.[33] В 1609 г. в Выборге был заключён договор о передаче Корельского уезда Швеции в обмен на военную помощь правительству Василия Шуйского против Лжедмитрия II и польской интервенции. Несмотря на активное недовольство (вплоть до принятия присяги Лжедмитрию Корелой, Орешком и

---

[29] Неволин К. А. О погостахъ и пятинахъ новгородскихъ въ XVI веке. СПб. 1853. С. 129. П. 32.;

[30]Архимандрит Сергий. Карты Водской пятины и её погостов в 1500 году. СПб., 1905, Спасс. Городенский пог. Л. 23.

[31] Новгородскія писцовыя книги, изданыя археографическою комиссіею. Томъ третій. Переписная оброчная книга вотской пятины, 1500 года. Первая половина. СПб. 1868.С. 359,362,364,

[32] Новожилов А. Г. Этническая ситуация на северо-востоке Новгородской земли XV-XVI вв./ Вестник Санкт-Петербургского университета. Сер. 2. История. Вып. 1-2. С. 90.

[33] История Карелии с древнейших времен до наших дней. Петрозаводск, 2011. С. 104 -133

Псковом) договор был заключен и корпус Якоба Делагарди выдвинулся для снятия осады с Москвы. Передача уезда не состоялась, что привело к началу военных действий между Швецией и изможденным смутой Московским царством. 2 марта 1611 года после героического сопротивления Корела (Кексгольм, Приозерск) капитулировала и соседний Корельский уезд вошел в состав Швеции под названием Кексгольмский лен.[34] Результаты Столбовского мирного договора 27 февраля 1617 г. закрепляли за Швецией территории Карелии и Ижорской земли с городами Корелой, Ям городом, Копорьем, Орешком и Ивангородом. Проживавшие на этих территориях русские подданные, кроме крестьян и приходских священников, получили право в течении двух недель переехать на земли, оставшиеся за Московским государством.[35]

На 104 года Правобережье Невы стало шведской территорией в составе вновь образованного Нотенбугского лена. Новые власти несколько изменили существующую административную систему. Левобережье Невы полосой в несколько километров вошло в состав Спасского погоста.[36] Административным центром Спасского погоста (швед. Spaskoj Pogost) стала крепость Орешек, получившая название Noteborg. Усложнился и этнический состав населения края. К русскому и ижорскому (карельскому) населению прибавились финны-саввакоты, переселяемые сюда шведскими властями.[37] Именно такой состав населения фиксирует в Приневье этнографическая карта Европейской России П. Кёппена, 1851 г. Ко времени шведского правления относятся и первые карты региона Обследуемая территория расположена на дороге из села Сабрина (Sabrina bÿ), расположенного напротив Ньена, проходившей по левому коренному берегу Невы к её истоку из Ладожского озера напротив Нотеборга.

---

[34] Там же. С. 115-119

[35] Рабинович Я. Н. Столбовский мир: победа или поражение? // Вестник Челябинского государственного университета. №18 (119). Челябинск, 2008. С. 27-39.

[36] Семенцов С.В. К вопросу об особенностях заселения территорий Приневья в конце XV - начале XVI веков // Петербургские чтения-97. СПб., 1997. С. 182-210.

[37] Выскочков А.В. Об этническом составе сельского населения северо-запада России (вторая половина XVIII-XIX вв.)\\ Петербург и губерния. Историко-этнографические исследования. Л., 1989. С. 119-123.

Семенов П. П. Географо-Статистический словарь Российской Империи. СПб. 1874. Т.4. С. 84.

Населенные пункты, как и во время Московского царства, располагались вдоль этой дороги на сухих возвышенностях. Карта бывших губерний Иван-Города, Яма, Капорья и Нэтеборга авторства штабс-капитана И. А. Бергенгейма составленная в 1827 году по шведским архивным материалам 1676 года фиксирует по дороге восточнее района работ и южнее устья Волковки населённые пункты Rihtiowa, Osunowa, Kallis by, Willola и Mickola. Генеральная карта провинции Ингерманландии (карта Шведской Ингрии) выполненная в 1704 г. по материалам 1678-1688 гг. фиксирует между аналогичную картину.

Возвращение Приневья под руку русского царства стало результатом компании Северной войны 1702-1703 гг. Осенью 1702 г. русские войска под командованием графа Шереметьева штурмом взяли крепость Noteborg в ладожском устье Невы) – тогда же переименованный в Шлиссельбург - «ключ-город»). Весной 1703 Шереметьев берет Ниеншанц (шведская крепость на охтинском мысу, в устье Невы) и одержали победу над эскадрой адмирала Нумерса.[38] Таким образом, все течение Невы оказалось под русским контролем уже в начале войны. В 1710 г. был взят Выборг. В 1719 году к России были присоединены завоёванные на западе земли, в том числе и Кексгольм (Корелла, Приозерск). В 1721 г. завоевания России в войне со Швецией закрепил Ништадтский мирный договор[39]. Оформление административных границ региона началось еще во время Северной войны. Первым «учинен над приращенными нашими войною наследственными провинциями, Ингриею и Карелиею, купно с Эстляндиею и иными издревле нам принадлежащими, генеральным губернатором» стал А. Д. Меньшиков уже в 1704 г., приняв титул князя Ингерманландского[40]. Указом Петра I от 18 декабря 1708 г. территория России была разделена на 8 крупных губерний: Московскую, Ингерманландскую (с 1710 Санкт-Петербургская), Архангелогородскую, Киевскую, Смоленскую, Казанскую, Азовскую, Сибирскую[41]. Внутреннее деление губерний менялось: в

---

[38] Тарле Е. В. Собрание сочинений. Том X. М.,1959. С. 431-433.

[39] Ростунов И. И., Авдеев В. А., Осипова М.Н., Соколов Ю. Ф. История Северной войны. 1700-1721. М., 1987. С.176-178.

[40] Сорокин П. Е. Окрестности Петербурга. Из истории ижорской земли. СПб., 2017. С. 166.

[41] Полное собраніе законовъ россійской имперіb съ 1649 года. Томъ IV. С. 436-439.

1710-1715 гг. они делились на обер-комендантские провинции, в 1715-1719 гг. — на ландратские доли (административно-фискальные единицы). Обследованная территория относилась к обширной Ингерманландской губернии. В правление Петра I возращённые России территории и город на Неве активно включались в инфраструктуру молодой империи. В шведской деревне Kallis by (Калисси) была для ямщиков из смоленской губернии устроена ямская слобода. 26 июня 1727 года по указу императора Петра II дорога по левому берегу Невы была включена в состав строящегося почтового тракта, соединившего Петербург с Архангельском. Дорога брала начало от александро-Невской Лавры и проходила через Шлиссельбург и получила название «Шлиссельбургский тракт». В середине XVIII столетия в районе Ямской Смоленской слободы располагалась Невская застава. По обе стороны от неё находились деревянные казармы, конюшни и цейхгауз лейб-гвардии Казачьего полка. В 1744 году Елизавета Петровна поручает барону И. А. Черкасову надзор за организацией и строительством парцелиновой мануфактуры южнее заставы по Шлисслельбургскому тракту. С 1765 года предприятие стало именоваться Императорским фарфоровым заводом. Таким образом основные направления для будущего развития исследуемой территории заложены в первой половине XVIII столетия [42] Доступные картографические материалы по восточной части Ингерманландской губернии не отличаются подробностью. Просмотренные на подготовительном этапе работ карты 1727, 1730, 1734, 1742, 1745, 1749, 1750, 1770 годов при всей схематичности отражают ситуацию, аналогичную планам времен шведского владычества.

В январе 1779 г. административной реформой Екатерины II Петербуржская губерния (наместничество) была реорганизована, в её составе выделены 7

[42] Глезеров С.Е. Исторические районы Петербурга от А до Я. СПб, 2013 С. 521-524; Шерих Д.А. Невская застава. Берег левый, берег правый. СПб, 2007. С. 77-79; Мильчик М.И. Акт государственной историко-культурной экспертизы выявленного объекта культурного наследия «Достопримечательное место «Участок Шлиссельбургского тракта с лицевой фоновой застройкой»; Голлербах Э. История Государственного фарфорового завода (со времени основания до революции 1917 г.) // Русский художественный фарфор. Л.,1924. С. 9-16.

уездов[43]. Обследованный участок располагался южной части Петербургского уезда на востоке его обширной Московской волости. В административном отношении екатерининское деление Санкт-Петербургской (Санктпетербургской) губернии просуществовало ь до включения части Московской волости (её Шлиссельбургского участка) в состав Невского района Петрограда в марте 1917 года. [44] Однако внутренне деление и система подчинения Московкой волости менялась периодически. Заселение земель вокруг столицы, перманентно находящихся под угрозой военного вторжения, стало одной из приоритетных государственных задач. Екатерина издает закон о привлечении на государственные земли крестьян из центральной России положивший начало повторной русской колонизации региона.[45] Другим направлением той же работы стало переселение европейских колонистов. Был издан ряд указов и манифестов, приведших к образованию немецких поселений (колоний) на территории Российской империи.[46] Генеральное межеваний последней четверти века и карта Санкт-Петербургской губернии 1792 года фиксирует на обследованном участке болота. Ближайший объект на карте: Смоленская Ямская Слобода, стоящая на речке Гарбуза и расположенная на Шлиссельбургском тракте находится восточнее.

Развитие обследуемой территории и её округи в XIX-первой половине XX века проще всего проследить по картматериалам. На семитопографической карте окружности С.-Петербурга и Карельского перешейка 1810 года видно, что первую линию берегового вала Невы в районе производства работ Смоленская слобода (северо-восточнее участка работ) и деревня Ивановское (юго-восточнее обследованного участка. Ниже (южнее по тракту) располагаются постройки фарфорового завода. Обследуемая территория не расположена на восточном склоне берегового вала Невы и не застроена. В середине столетия дорожная сеть

---

[43] Тархов С. А. Изменение административно-территориального деления России за последние 300 лет. [Электронный ресурс]//География. -2001. № 15 (спецвыпуск) http://geo.1september.ru/index.php?year=2001&num=15

[44] Административно-территориальное деление Ленинградской области. Л., 1973. С.10.

[45] Полное собраніе законовъ россійской имперi съ 1649 года. Томъ XII. С. 818.

[46] Иванова Н.И. По немецким колониям Санкт-Петербурга и окрестностей. Путеводитель. (Материалы для проведения экскурсий по немецким колониям Санкт-Петербурга и окрестностей). СПб, 2015. С. 11, 12.

в районе работ несколько существенно усложняется: западнее тракта образуется сеть сельхозугодий и мелких частных землевладений. Речка Габуза к этому моменту засыпана, а территория все чаще именуется «пригородной слободкой Смоленской» Обследуемый участок расположен на сельхозугодьях. Во второй половине XIX округа обследуемого участка становится рабочей окраиной города (хотя формально принадлежит Московкой волости Санкт-Петербургского уезда) и центром лёгкой промышленности, «русским Манчестером». Облик территории определяли три предприятия: Александро-Невская мануфактура (фабрика Паля), а также Спасская и Петровская мануфактуры. Последними в 1880-х гг. управляли англичане Максвеллы.[47] В это время в административном отношении округа объекта экспертизы выделяется в Шлиссельбургский участок. Военно-топографические карты С.-Петербургской губернии 1868 и 1890 г., фиксируют по берегу Невы восточнее тракта многочисленные промышленные предприятия. На обследованном участке заболоченную низину западнее железнодорожной ветки, связывающей кирпичный завод и глиняный карьер. Двухверстовая карта центра Санкт-Петербургской губернии 1913 года находит в округе обследуемого участка уличную сеть. Более подробная карта Ленинграда 1934 года фиксирует в округе обследованного участка частную застройку на пересечении Мартыновкой улицы с Карловкой (ныне улицы Ольги Берггольц и Пинегина). По периметру участка видна частная застройка, внутри - -огороды. Немецкая аэрофотосъемка 1939-1942 гг. прослеживает строительство крупного многоэтажного промышленного (?) здания в центральной части обследованного участка. Последующие съемка 1975 г., как и космоснимки ресурса Google Earth до 2022 года не отображают изменений в застройке обследованного участка. Космоснимок 2025 года фиксирует демонтаж промышленного объекта в центральной части участка.

Таким образом, на протяжении XVII-XIX вв. обследуемая территория представляет собой заболоченную периферию заселенных участков берегового вала левого берега р. Нева в районе западнее Смоленской Ямской слободы в

[47] Глезеров С.Е. Исторические районы Петербурга от А до Я. СПб, 2013 С. 521-524.

границах Шлиссельбургского участка Московкой волости Санкт-Петербургского уезда. В советское время территория обследованного участка включена в состав города. В первой половине XX века занята одноэтажной жилой застройкой, с середины XX века по 20-годы текущего столетия – промышленным (?) предприятием.

1.4. Методика выполненных археологических разведок

Полевые археологические исследования земельного участка по объекту: «Многоквартирный дом со встроенными помещениями, встроенно-пристроенным объектом дошкольного образования и встроенно-пристроенная подземно-надземная автостоянка по адресу: Санкт-Петербург, Невский район, ул. Ольги Берггольц, д.22 литера А, кадастровый номер 78:12:0711201:1427» (бывш. 78:12:0711201:1) проводились строго в соответствии с методическими указаниями и требованиями «Положение о порядке проведения археологических полевых работ и составления научной отчётной документации, утверждено постановлением Бюро Отделения историко-филологических наук Российской академии наук от 12 апреля 2023 г. № 15 (далее – Положение).

Изначально были проведены камеральные исследования: анализ исторических и современных карт, топографических условий участка обследования. Осуществлен сбор и анализ информации, архивных и письменных источников о наличии на изучаемой территории объектов археологического наследия. Изучена археологическая научная литература, посвященная данной территории. Известные археологические и историко-архитектурные памятники были нанесены на карту с целью выявить их местоположение относительно территории работ. В результате была написана историческая справка.

Объем археологических работ был определен методикой полевых исследований, изложенной в Положении. В ходе археологического обследования производился визуальный осмотр местности с целью фиксации возможных выходов культурного слоя и остатков древних сооружений.

Полевым исследованиям предшествовал этап ознакомления с литературными, архивными и музейными материалами, касающимися памятников истории и культуры и территорий, на которых предполагалось проведение исследований.

Полевые работы включали в себя:

• визуальный осмотр указанной территории, поиск подъемного материала;

• описание исследуемой территории и ее фотофиксация;

• разбивку археологических шурфов;

• привязку археологических шурфов к ситуационному плану исследуемой территории;

• выборку культурных напластований из шурфа по слоям;

• выявление и изучение археологического материала по слоям;

• фотофиксацию процесса работ;

• фотофиксацию стенок и планиграфии шурфа;

• описание обнаруженных объектов и фиксация их современного состояния;

• ведение полевой документации;

• рекультивацию шурфа.

Площадь обследованного участка составляет 9 323 кв. м. Выбор места закладки определялся в соответствии с объективной физико-геоморфологической ситуацией на местности. Его сильно осложняла существенная освоенность антропогенная освоенность участка на протяжении XX столетия. Большая его часть была заасфальтирована в центральной части располагались остатки демонтированного промышленного здания постройки середины XX столетия. В границах участка, согласно предоставленной заказчиком схеме проходили многочисленные и разнообразные коммуникации. В результате подробного визуального обследования выл выбран относительно не потревоженный коммуникациями северо-восточный угол участка. Первоначальны размер шурфа 1х1 м. Однако на уровне 1,1 м от современной дневной поверхности работать в шурфе стало крайне неудобно. С южной стороны была осуществлена прирезка размерами 1х1 м. Таким образом общая площадь шурфа составила 2 м кв. Точка закладки шурфа была нанесена на аэрофотосъемку с нанесенными на ней границами исследуемого участка; для шурфа были определены GPS-координаты в системе WGS-84 с помощью GPS-навигатора Garmin gpsmap 64. Географические координаты (широта, долгота), определенные в зависимости от внешних условий приема с точностью 5-20 м представлены в формате градусы-минуты-секунды-миллисекунды Long/Lat dd°mm'ss,sss" (WGS-84). Глубина шурфа включала всю толщу культурных

напластований до материка, а также его контрольную прокопку. Основные этапы работ фиксировались с помощью цифрового фотоаппарата Olympus Tough TG-5. Для указания масштаба и ориентации по сторонам света при фотографировании использовался набор телескопических реек длиной 2 м с сантиметровыми делениями, фоторейка длиной 1 м, стрелка «север». После окончания разведочных работ шурф был засыпан, что подтверждается фотографически. Фотофиксация стратиграфических разрезов, материковой поверхности и рекультивации шурфов проводилась с одного ракурса.

2. Полевые исследования.

2.1. Общая характеристика обследуемой территории.

3 августа 2025 г. археологической экспедицией ИП Аврух Л.Г. (начальник экспедиции Н.А. Заботин) были проведены разведочные археологические работы на земельном участке участках по объекту: «Многоквартирный дом со встроенными помещениями, встроенно-пристроенным объектом дошкольного образования и встроенно-пристроенная подземно-надземная автостоянка по адресу: Санкт-Петербург, Невский район, ул. Ольги Берггольц, д.22 литера А, кадастровый номер 78:12:0711201:1427» (бывш. 78:12:0711201:1) в Невском муниципальном районе.

Участок расположен на южной окраине муниципального образования Невская застава в Невском районе санкт Петербурга. Площадь участка составляет 9323 кв. м. В плане объект исследования представляет собой правильный прямоугольник вытянуты по линии запад юго-запад восток северо-восток.

Абсолютные отметки рельефа колеблются в пределах от 4,16 до 4,50 м в Балтийской системе 1977 г.

Обследованный отвод расположен на землях населенных пунктов. Участок по всему периметру огорожен бетонным забором. Территория имеет искусственно выровненный многочисленными подсыпками и строительной техникой антропогенный рельеф.

На момент проведения полевого обследования объект исследований представлял собой огороженную и охраняемую территорию бывшего промышленного предприятия, отводимую под жилую застройку. В центральной части участка прослеживаются руины демонтированного промышленного здания. Периферия участка у забора поросла лиственным чернолесьем.

В процессе визуального осмотра указанных земельных участков были устроены точки фотофиксации. Для проверки наличия или отсутствия в пределах обследуемого участка объектов археологического наследия был заложен 1 разведочный археологический шурф общими размерами 2×1 м.

2.2. Шурфовка и описание стратиграфии

Шурф №1 (координаты угла шурфа в системе координат WGS-84: 59.893323°, 30.421902°) заложен в северо-восточной части участка по объекту: «Многоквартирный дом со встроенными помещениями, встроенно-пристроенным объектом дошкольного образования и встроенно-пристроенная подземно-надземная автостоянка по адресу: Санкт-Петербург, Невский район, ул. Ольги Берггольц, д.22 литера А, кадастровый номер 78:12:0711201:1427» (бывш. 78:12:0711201:1), на незатронутом коммуникациями, поросшем лиственным чернолесьем и заваленном современным бытовым мусором участке. По его северной стенке установлена следующая стратиграфия:

1. 0,12-0,14 м – почвенный слой, содержащий современный бытовой мусор;
2. 0,04-0,06 м – асфальт;
3. 0,39-0,42 м – мешаный желтоватый суглинок с включением бытового мусора XX в. и краснокирпичного боя;
3. 0,14-0,18 м – коричневая супесь (погребенная почва);
3. 0,41-0,48 м – мешаный серый суглинок с включением краснокирпичного боя и бытового мусора начала- середины XX столетия;
4. Ниже –светло-серая стерильная глина.

Шурф был выбран в один условный пласт на 1,27 м от дневной поверхности. Находок в шурфе не выявлено, культурный слой отсутствует. По окончанию работ – рекультивирован.

Шурфовкой прослежено две нивелировочные подсыпки середины и второй половины XX столетия и разделяющая их почва. Почвенный грунт XIX в., вероятно был срезан на подготовительном этапе строительства промышленного здания, располагавшегося в центре участка. В результате проведенных работ на участке обследования объектов культурного (археологического) наследия **не выявлено**. Археологических находок и исторических конструкций в исследованных шурфах **не обнаружено**.

ЗАКЛЮЧЕНИЕ

3 августа 2025 г. археологической экспедицией ИП Аврух Л.Г. (начальник экспедиции Н.А. Заботин) были проведены разведочные археологические работы на земельном участке по объекту: «Многоквартирный дом со встроенными помещениями, встроенно-пристроенным объектом дошкольного образования и встроенно-пристроенная подземно-надземная автостоянка по адресу: Санкт-Петербург, Невский район, ул. Ольги Берггольц, д.22 литера А, кадастровый номер 78:12:0711201:1427» (бывш. 78:12:0711201:1).

В ходе археологического обследования земельного участка по объекту: «Многоквартирный дом со встроенными помещениями, встроенно-пристроенным объектом дошкольного образования и встроенно-пристроенная подземно-надземная автостоянка по адресу: Санкт-Петербург, Невский район, ул. Ольги Берггольц, д.22 литера А, кадастровый номер 78:12:0711201:1427» (бывш. 78:12:0711201:1) был произведен визуальный осмотр с обязательной фотографической фиксацией, заложен 1 разведочный археологический шурф размерами 2×1 м. **В результате археологического обследования (разведка) памятники археологии не выявлены, культурные отложения, комплексы и археологические материалы, отвечающие признакам объекта культурного наследия, не зафиксированы, местонахождения археологических артефактов отсутствуют.**

Археологическое обследование выполнено в полном объеме согласно принятой научной полевой методике археологических исследований (Положение ОПИ ИА РАН №15 от 12.04.2023).

Руководитель полевых работ Заботин Н.А.

СПИСОК ИСПОЛЬЗОВАННЫХ ИСТОЧНИКОВ И ЛИТЕРАТУРЫ

1. Аветиков А.А., Соловьёв С.Л. Исследование территории шведского города Ниена // Бюллетень Института Истории Материальной Культуры РАН (Охранная археология). Вып. 2. СПб. 2011.

2. Административно-территориальное деление Ленинградской области. Л., 1973.

3. Акт государственной историко-культурной экспертизы земельного участка, подлежащего воздействию земляных, строительных, мелиоративных и (или) хозяйственных работ, предусмотренных статьей 25 Лесного кодекса Российской Федерации работ по использованию лесов (за исключением работ, указанных в пунктах 3, 4 и 7 части 1 статьи 25 Лесного кодекса Российской Федерации) и иных работ в случае, если федеральный орган охраны объектов культурного наследия и орган охраны объектов культурного наследия субъекта Российской Федерации не имеют данных об отсутствии на указанных землях объектов археологического наследия, включенных в реестр, и выявленных объектов археологического наследия (земельного участка по адресу: г. Санкт-Петербург, Товарищеский проспект, дом 38, литера Б (кадастровый номер: 78:12:0006306:14), в целях проектирования и строительства объекта Заказчика «Многоквартирный дом со встроенно- пристроенными помещениями, гараж (автостоянка), объект дошкольного образования» по адресу: Санкт-Петербург, Товарищеский проспект, дом 38, литера Б, кадастровый номер земельного участка 78:12:0006306:14).

4. Александрова Е.Л., Брауде М. М., Высоцкая В.А., Петрова Е.А. История Финской Евангелическо-Лютеранской церкви Ингерманландии. Ингерманландия, 2011.

5. Архимандрит Сергий. Карты Водской пятины и её погостов в 1500 году. СПб., 1905.

6. Базарова В. И., Бобкова А. А., Васильев Ст. А., Воротинская Л. С., Городилов А. Ю., Екимова А. А., Илюхина О. М., Ластовский А. А., Мурашкин А. И., Никитин М. Ю., Соловьёва Н. Ф., Суворов А. В., Хребтикова К. С., Шаровская Т. А. Новые исследования рыболовных заграждений на памятнике Охта-1: предварительные результаты. // Бюллетень Института истории материальной культуры РАН (охранная археология). Вып. 1. СПб. 2010.

7. Выскочков А. В. Об этническом составе сельского населения северо-запада России (вторая половина XVIII-XIX вв.) // Петербург и губерния. Историко-этнографические исследования. Л., 1989.

8. Геоморфологическое районирование СССР. М.,1980.

9. Герасимов Д. В. История изучения, хронология и периодизация памятников эпохи неолита юга Карельского перешейка //Археологическое наследие Санкт-Петербурга. Вып. 1. СПб., 2003.

10. Герасимов Д.В., Лисицын С.Н., Тимофеев В.И. Материалы к археологической карте Карельского перешейка (Ленинградская область) // Памятники каменного века и периода раннего металла. СПб. 2003.;

11. Глезеров С.Е. Исторические районы Петербурга от А до Я. СПб, 2013

12. Голлербах Э. История Государственного фарфорового завода (со времени основания до революции 1917 г.) // Русский художественный фарфор. Л.,1924.

13. Городилов А.Ю., Раззак М.А. Новые памятники эпохи бронзы в регионе Финского залива. Археологические исследования 2017–2019 гг. // Археологический вести. Вып. 28. СПб., 2020.

14. Городилов А.Ю., Раззак М.А. Результаты раскопок на поселении Галик 11 в 2021г. // Археологический вести. Вып. 37. СПб., 2022.

15. Гусенцова Т.М, Сорокин П.Е. Охта 1 — первый памятник эпох неолита и раннего металла в центральной части Петербурга // Российский археологический ежегодник. № 1. СПб., 2011.

16. Долгуханов П. М. О Геолого-геоморфологических условиях залегания некоторых первобытных памятников. // Герасимов Д.В., Лисицын С.Н., Тимофеев В.И. Материалы к археологической карте Карельского перешейка (Ленинградская область) // Памятники каменного века и периода раннего металла. – СПб. 2003.

17. Иванова Н.И. По немецким колониям Санкт-Петербурга и окрестностей. Путеводитель. (Материалы для проведения экскурсий по немецким колониям Санкт-Петербурга и окрестностей). СПб, 2015.

18. История Карелии с древнейших времен до наших дней. Петрозаводск, 2011.

19. Киркинен Х. История Карелии с древнейших времен до Ништадского мира // История карельского народа. Петрозаводск,1998.

20. Кошечкин Б.И. Геоморфология береговой зоны // История Ладожского, Онежского, Псковско-Чудского озер, Байкала и Ханки. Л.: Наука, 1990.

21. Мильков Ф.Н., Гвоздецкий Н.А. Физическая география СССР. Общий обзор. Европейская часть СССР. Кавказ. М. 1986.

22. Мильчик М.И. Акт государственной историко-культурной экспертизы выявленного объекта культурного наследия «Достопримечательное место «Участок Шлиссельбургского тракта с лицевой фоновой застройкой»;

23. Неволин К. А. О погостахъ и пятинахъ новгородскихъ въ XVI веке. СПб. 1853.

24. Новгородскія писцовыя книги, изданыя археографическою комиссіею. Томъ третій. Переписная оброчная книга вотской пятины, 1500 года. Первая половина. СПб. 1868.

25. Новожилов А. Г. Этническая ситуация на северо-востоке Новгородской земли XV-XVI вв./ Вестник Санкт-Петербургского университета. Сер. 2. История. Вып. 1-2.

26. Новоселов Н.В, Михайлов К.А. Архитектурно-археологические исследования Скорбящей церкви в Санкт-Петербурге. // Бюллетень Института истории материальной культуры РАН. №4 (охранная археология).

27. Новоселова Н.Ю. Отчет о выполнении археологических раскопок выявленного объекта культурного наследия «церковь Сошествия Святого Духа 1902-1912 гг.

28. Плоткин Е.М. Правовые основы охраны археологического наследия Санкт-Петербурга // Бюллетень Института истории материальной культуры РАН (охранная археология). Вып. 1. СПб. 2010.

29. Плоткин К. М., Городилов А. Ю., Мурашкин А. И., Грицик Е. А., Поликарпова А. О., Садыков Т. Р., Соловьёва Н. Ф. Археологическое обследование территории, отведённой под строительство яхт-клуба в границах земельного участка церкви Покрова Пресвятой Богородицы в Рыбацком. // Бюллетень Института истории материальной культуры РАН. №1 (охранная археология).

30. Полное собраніе законовъ россійской имперi съ 1649 года. Томъ XII.

31. Полное собраніе законовъ россійской имперib съ 1649 года. Томъ IV.

32. Приказ КГИОП от 10.05.2001 г. № 48 «О включении в Список вновь выявленных объектов, представляющих историческую, научную, художественную или иную культурную ценность» // Электронная публикация. Электронный фонд правовых и нормативно-технических документов. Сайт. URL: https://docs.cntd.ru/document/8350521 (Дата обращения 18.03.2021).

33. Рабинович Я. Н. Столбовский мир: победа или поражение? // Вестник Челябинского государственного университета. №18 (119). Челябинск, 2008.

34. Ростунов И. И., Авдеев В. А., Осипова М.Н., Соколов Ю. Ф. История Северной войны. 1700-1721. М., 1987.

35. Рябинин Е.А. Финно-угорские племена в составе Древней Руси. СПб. 1997.

36. Сакса А. И. Карельский перешеек — формирование природного и историко-географического ландшафта // Археология, этнография и антропология Евразии. № 2. — Новосибирск, 2006.

37. Сакса А. И. Карельский перешеек — формирование природного и историко-географического ландшафта // Археология, этнография и антропология Евразии. № 2. — Новосибирск, 2006.

38. Сакса А.И. Приладожская Карелия и область Саво с древнейших времен и до XIV в. // Очерки исторической географии: Северо-запад России. Славяне и финны. СПб. 2001.

39. Семенов П. П. Географо-Статистический словарь Российской Империи. СПб. 1874. Т.4.

40. Семенов С.А. Отчет о научно-исследовательских охранных археологических исследованиях (разведках) по теме «Археологические охранные исследования (разведки) на земельном участке по строительству автомобильной дороги Москва-Петербург на участке 570—км 684 в Ленинградской области и Санкт-Петербурге». СПб., 2010.

41. Семенцов С. В. К вопросу об особенностях заселения территорий Приневья в конце XV - начале XVI веков // Петербургские чтения-97. СПб., 1997.

42. Скрынников Р. Г. Иван III. М., 2006.

43. Соловьева Н.Ф. Научно-техническая документация «Отчет о выполнении охранно- спасательных археологических мероприятий по договору №006/2010». Тома 1- 52. СПб., 2010;

44. Соловьева Н.Ф. Научно-техническая документация «Отчет о выполнении археологического надзора по этапам №№3, 5 и 6 договора №049/2010 от 01 июня 2010 года между ИИМК РАН и ЗАО «Общественно-деловой центр «Охта». СПб., 2011.

45. Сорокин П. Е. Окрестности Петербурга. Из истории ижорской земли. СПб., 2017.

46. Сорокин П. Е., Пирогова А. Н. 1998. УтраченныеХрамы Петербурга – памятники археологии //Церковная археология. Вып. 2. СПб. 1998.

47. Сорокин П.Е., Гусенцова Т.М., Глухов В.О., Екимова А.А., Кулькова М.Н., Мокрушин В.П. Некоторые результаты изучения поселения Охта-1 в Санкт-Петербурге. Эпоха неолита – раннего металла. // Археологическое наследие Санкт-Петербурга. Вып. 3. СПб., 2009. С. 205-221.

48. Сорокин П.Е., Короткевин Б.С., Букин В.Д. Находки эпохи бронзы – раннего средневековья на Охтинском мысу // Европейская Сарматия. СПб., 2011.

49. Сорокин П.Е., Короткевич Б. С., Гукин В. Д. Находки эпохи бронзы — раннего средневековья на Охтинском мысу // Европейская Сарматия: XIV чтения памяти Анны Мачинской. СПб., 2011.

50. Сорокин П.Е., Поляков А.В., Иванова А.В., Михайлов К.А., Лазаретов И.П., Гукин В.Д., Ахмадеева М.М., Глыбин В.А., Попов С.Г., Семенов С.А. Археологические исследования крепостей Ландскрона и Ниеншанц в устье реки Охты в 2008 г.: Предварительные результаты. // Археологическое наследие Санкт-Петербурга. Вып. 3. СПб. 2009.

51. Тарле Е. В. Собрание сочинений. Том X. М.,1959.

52. Тархов С. А. Изменение административно-территориального деления России за последние 300 лет. [Электронный ресурс]//География. -2001. № 15 (спецвыпуск) http://geo.1september.ru/index.php?year=2001&num=15

53. Физико-географическое районирование СССР. Характеристика региональных единиц. Под ред. Профф. К.А. Гвоздецкого. М. 1968.

54. Шаскольский И. П. Борьба Руси за сохранения выхода к Балтикому морю в XVI в. Л., 1987.

55. Шаскольский И. П. Борьба Руси против крестоносной агрессии на берегах Балтики в 12-13 вв. Л. Наука. 1978.

56. Шаскольский И. П. Борьба Руси против шведской экспансии в Карелии конец XIII — начало XIV в. Петрозаводск, 1987.

57. Шерих Д.А. Невская застава. Берег левый, берег правый. СПб, 2007.

58. Шитов М. В., Арсланов Х. А., Бискэ Ю. С., Плешивцева Э. С., Сумарева И. В. // Бюллетень Института истории материальной культуры РАН (охранная археология). Вып. 1. СПб. 2010. С. 181-195 =

59. Шуньгина С. Е. Археология Санкт-Петербурга. Почти юбилей с момента первых исследований. // Археология и история Пскова и Псковской земли. Псков, 2021.

60. Юшкова М.В. Эпоха бронзы и ранний железный век на Северо-Западе России. Автореферат диссертации кандидата исторических наук. СПб., 2011.

61. Saarnisto M. Karjalangeologia: Karjalanluonnonmaisemansynty // Karjalansynty: Viipurinlääninhistoria. – Jyväskylä:Gummerus, 2003. Osa 1.

АЛЬБОМ ИЛЛЮСТРАЦИЙ

ПЕРЕЧЕНЬ ТЕРРИТОРИАЛЬНЫХ ЕДИНИЦ (МУНИЦИПАЛЬНЫХ ОБРАЗОВАНИЙ)

1 муниципальное образование Коломна
2 муниципальное образование Сенной округ
3 муниципальное образование Адмиралтейский округ
4 муниципальный округ №4
5 муниципальное образование Измайловское
6 муниципальный округ №6
7 муниципальный округ №7
8 муниципальный округ №8
9 муниципальный округ №9
10 муниципальное образование Округ Морской
11 муниципальный округ №11
12 муниципальное образование Сампсониевское
13 муниципальное образование Светлановское
14 муниципальное образование Сосновское
15 муниципальный округ №15
16 муниципальное образование Парнас
17 муниципальное образование Шувалово – Озерки
18 муниципальное образование Гражданка
19 муниципальное образование Академическое
20 муниципальное образование Финляндский округ
21 муниципальный округ №21
22 муниципальное образование Пискаревка
23 муниципальное образование Северный округ
24 муниципальное образование Прометей
25 муниципальный округ №25
26 муниципальное образование Ульянка
27 муниципальное образование Дачное
28 муниципальное образование Автово
29 муниципальное образование Нарвский округ
30 муниципальное образование Красненькая Речка
31 муниципальное образование Морские Ворота
32 муниципальное образование Полюстрово
33 муниципальный округ №33
34 муниципальный округ №34
35 муниципальный округ №35
36 муниципальное образование Ржевка
37 муниципальный округ №37
38 муниципальный округ №38
39 муниципальное образование Сосновая Поляна
40 муниципальное образование Урицк
41 муниципальный округ №41
42 муниципальный округ №42
44 муниципальное образование Московская Застава
45 муниципальное образование Гагаринское
46 муниципальное образование Новоизмайловское
47 муниципальный округ №47
48 муниципальное образование Звездное
49 муниципальное образование Невская Застава
50 муниципальный округ №50
51 муниципальное образование Обуховский округ
52 муниципальное образование Рыбацкое
53 муниципальный округ №53
54 муниципальный округ №54
55 муниципальное образование Невский округ
56 муниципальное образование Оккервиль
57 муниципальный округ №57
58 муниципальный округ №58
59 муниципальное образование Кронверкское
60 муниципальный округ №60
61 муниципальное образование Аптекарский Остров
62 муниципальное образование Округ Петровский
63 муниципальное образование Чкаловское
64 муниципальное образование Лахта – Ольгино
65 муниципальный округ №65
66 муниципальный округ №66
67 муниципальное образование Комендантский аэродром
68 муниципальный округ №68
69 муниципальное образование Юнтолово
70 муниципальный округ №70
71 муниципальный округ №71
72 муниципальный округ №72
73 муниципальное образование Купчино
74 муниципальный округ №74
75 муниципальный округ №75
76 муниципальный округ №76
77 муниципальное образование Дворцовый округ
78 муниципальный округ №78
79 муниципальное образование Литейный округ
80 муниципальное образование Смольнинское
81 муниципальное образование Лиговка – Ямская
82 муниципальное образование Владимирский округ
город Зеленогорск
город Колпино
город Красное Село
город Кронштадт
город Ломоносов
город Павловск
город Петродворец
город Пушкин
город Сестрорецк
поселок Александровская
поселок Белоострров
поселок Комарово
поселок Левашово
поселок Лисий Нос
поселок Металлострой
поселок Молодежное
поселок Парголово
поселок Песочный
поселок Петро-Славянка
поселок Понтонный
поселок Репино
поселок Сапёрный
поселок Серово
поселок Смолячково
поселок Солнечное
поселок Стрельна
поселок Тярлево
поселок Усть-Ижора
поселок Ушково
поселок Шушары

АДМИНИСТРАТИВНЫЕ РАЙОНЫ И ТЕРРИТОРИАЛЬНЫЕ ЕДИНИЦЫ САНКТ-ПЕТЕРБУРГА

Состав территориальных единиц определен Законом Санкт-Петербурга «О территориальном устройстве Санкт-Петербурга» от 31.12.1996 г. №186-59 (с изменениями на 25.05.2001 г.). В соответствии с Законом территориальные единицы Санкт-Петербурга являются муниципальными образованиями.

Границы ведения Территориальных управлений Администрации Санкт-Петербурга приведены на основании Приказа Губернатора Санкт-Петербурга «О территориальных управлениях Администрации Санкт-Петербурга» от 17.07.1997 г. №49-п (с изменениями на 13.07.2001 г.).

Центральный — Границы и названия административных районов

57 п. Парголово — Границы и номера (названия) территориальных единиц (муниципальных образований)

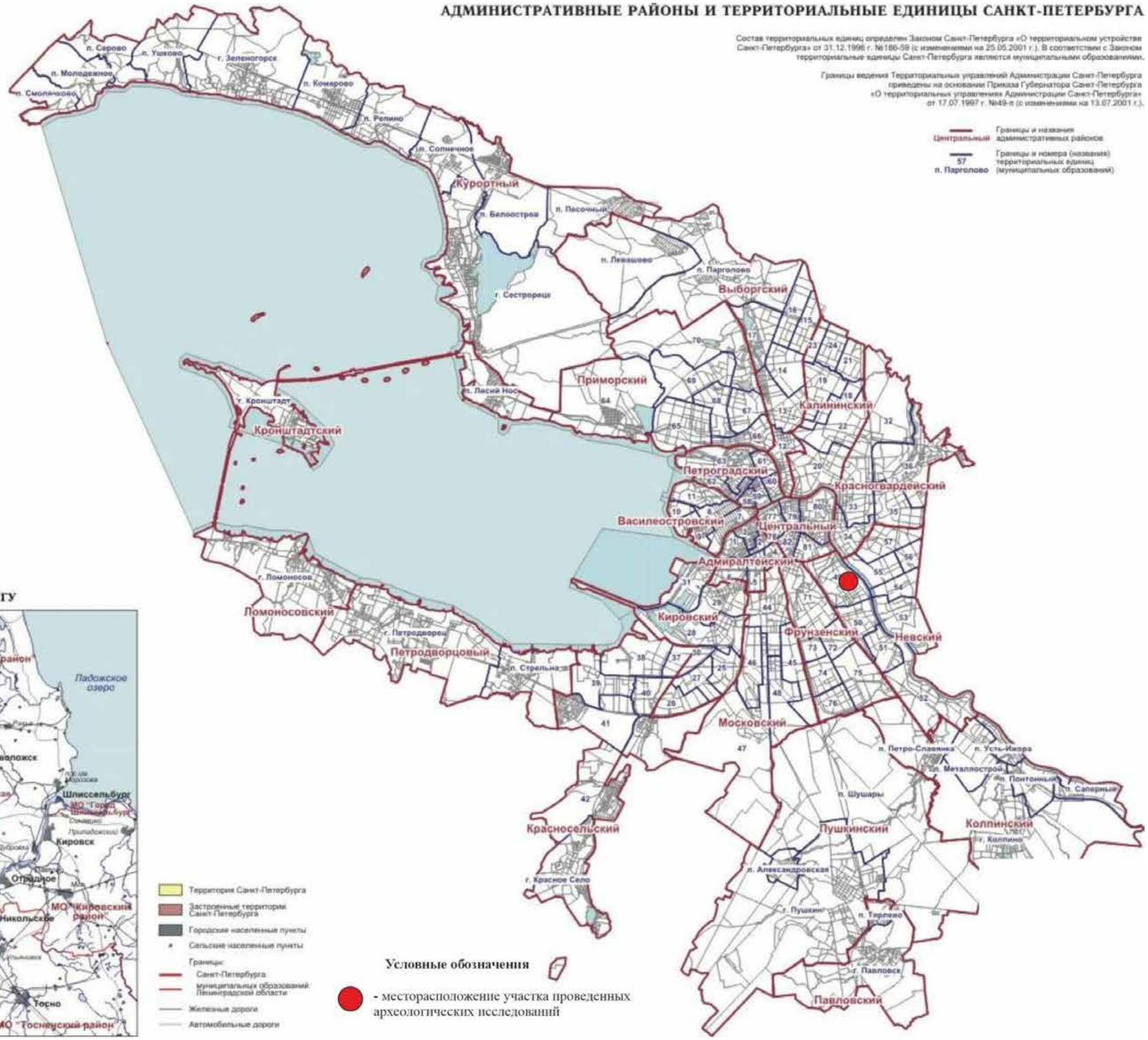

ПОСЕЛЕНИЯ И МУНИЦИПАЛЬНЫЕ ОБРАЗОВАНИЯ ЛЕНИНГРАДСКОЙ ОБЛАСТИ, ПРИЛЕГАЮЩИЕ К САНКТ-ПЕТЕРБУРГУ

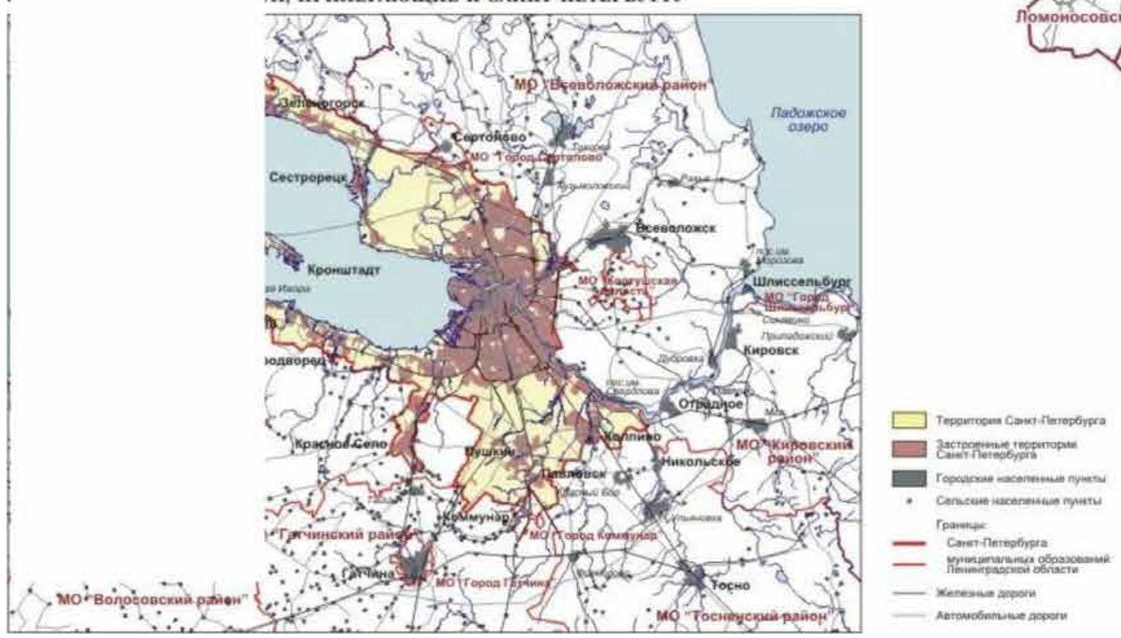

Рис. 1. Местоположение участка проведенных археологических исследований на схеме административного деления г. Санкт-Петербург. Не масштабирована.

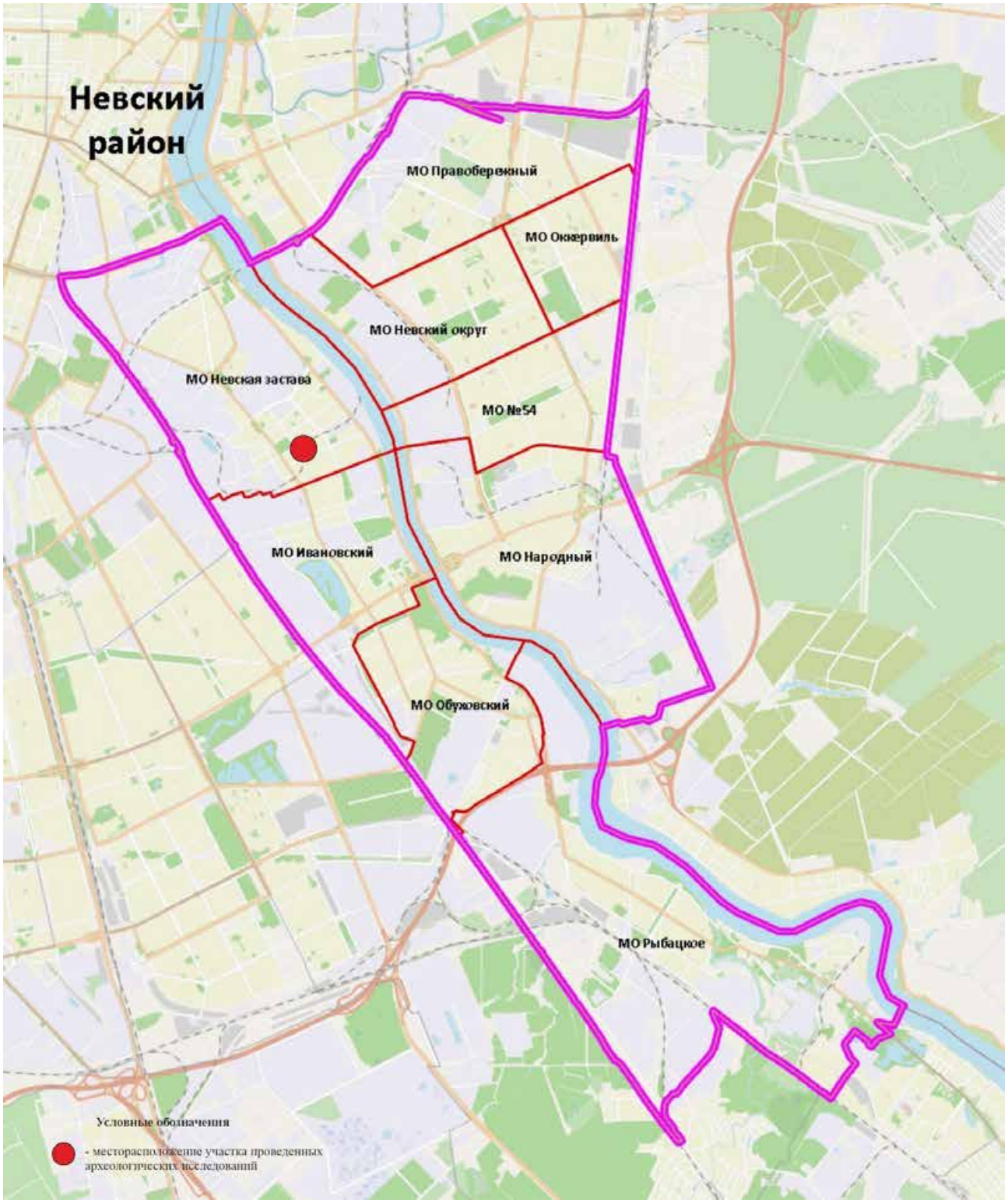

Рис. 2. Санкт-Петербург, Невский район, ул. Ольги Берггольц, д.22 лит. А, земельный участок с кадастровым номером 78:12:0711201:1427 (бывш. 78:12:0711201:1). Местоположение территории обследования на схеме административного деления Невского района Санкт-Петербурга. Не масштабирована.

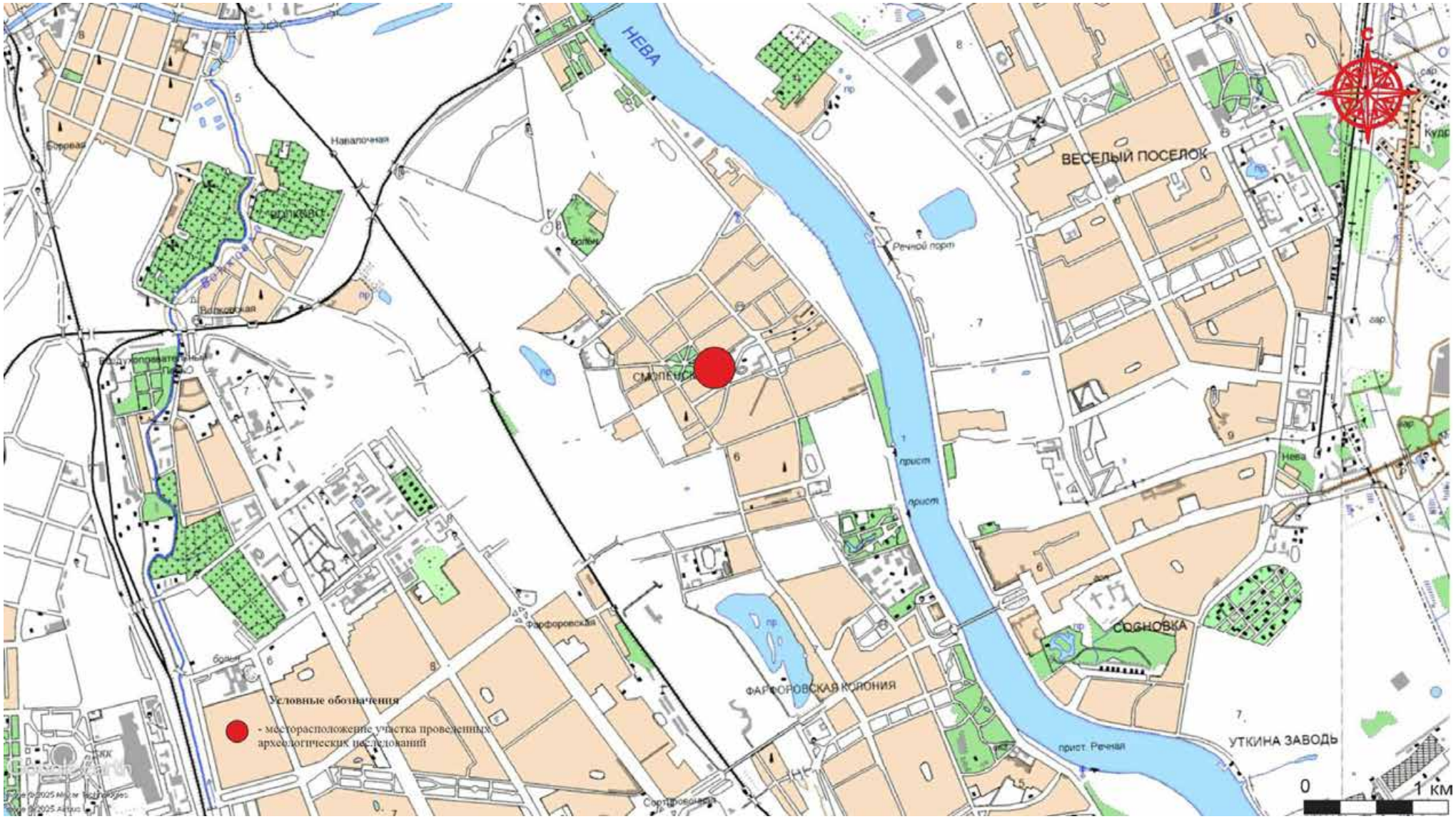

Рис. 3. Санкт-Петербург, Невский район, ул. Ольги Берггольц, д.22 лит. А, земельный участок с кадастровым номером 78:12:0711201:1427 (бывш. 78:12:0711201:1). Местоположение территории обследования на фрагменте топографической карты Ленинградской области 2001 года. Использованы данные электронного ресурса <http://www.etomesto.ru/> Дата обращения: 04 августа 2025 г.

Рис. 4. Санкт-Петербург, Невский район, ул. Ольги Берггольц, д.22 лит. А, земельный участок с кадастровым номером 78:12:0711201:1427 (бывш. 78:12:0711201:1). Местоположение территории обследования на фрагменте спутниковой карты Google. Дата обращения: 04 августа 2025 г.

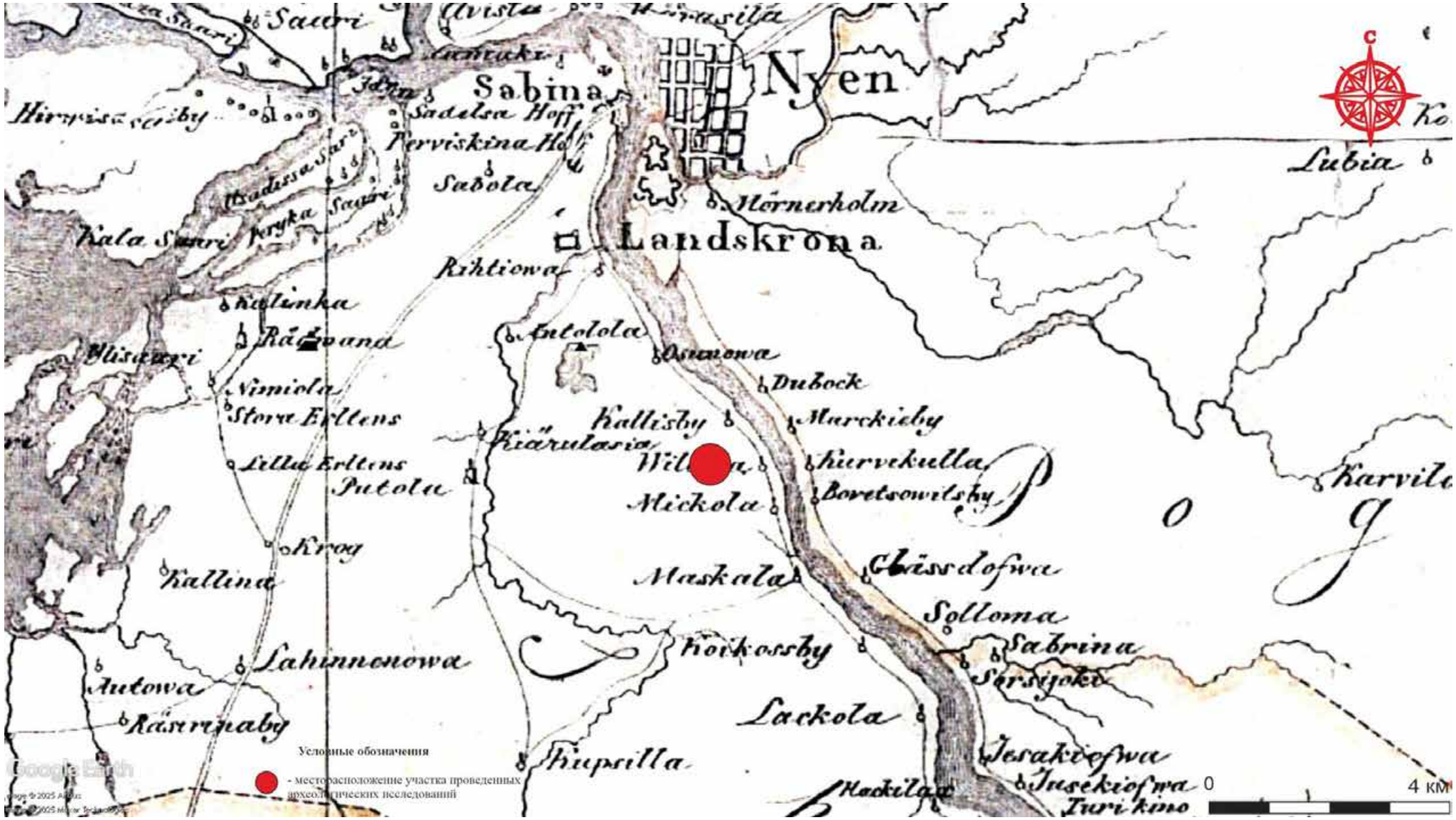

Рис. 5. Санкт-Петербург, Невский район, ул. Ольги Берггольц, д.22 лит. А, земельный участок с кадастровым номером 78:12:0711201:1427 (бывш. 78:12:0711201:1). Местоположение территории обследования на фрагменте карты бывших губерний Иван-Города, Яма, Капорья и Нэтеборга авторства Бергенгейма от 1676 г. Использованы данные электронного ресурса <http://www.etomesto.ru/>. Дата обращения: 04 августа 2025 г.

Рис. 6. Санкт-Петербург, Невский район, ул. Ольги Берггольц, д.22 лит. А, земельный участок с кадастровым номером 78:12:0711201:1427 (бывш. 78:12:0711201:1). Местоположение территории обследования на фрагменте карты Санкт-Петербургской губернии 1792 г. Использованы данные электронного ресурса <http://www.etomesto.ru/>. Дата обращения: 04 августа 2025 г.

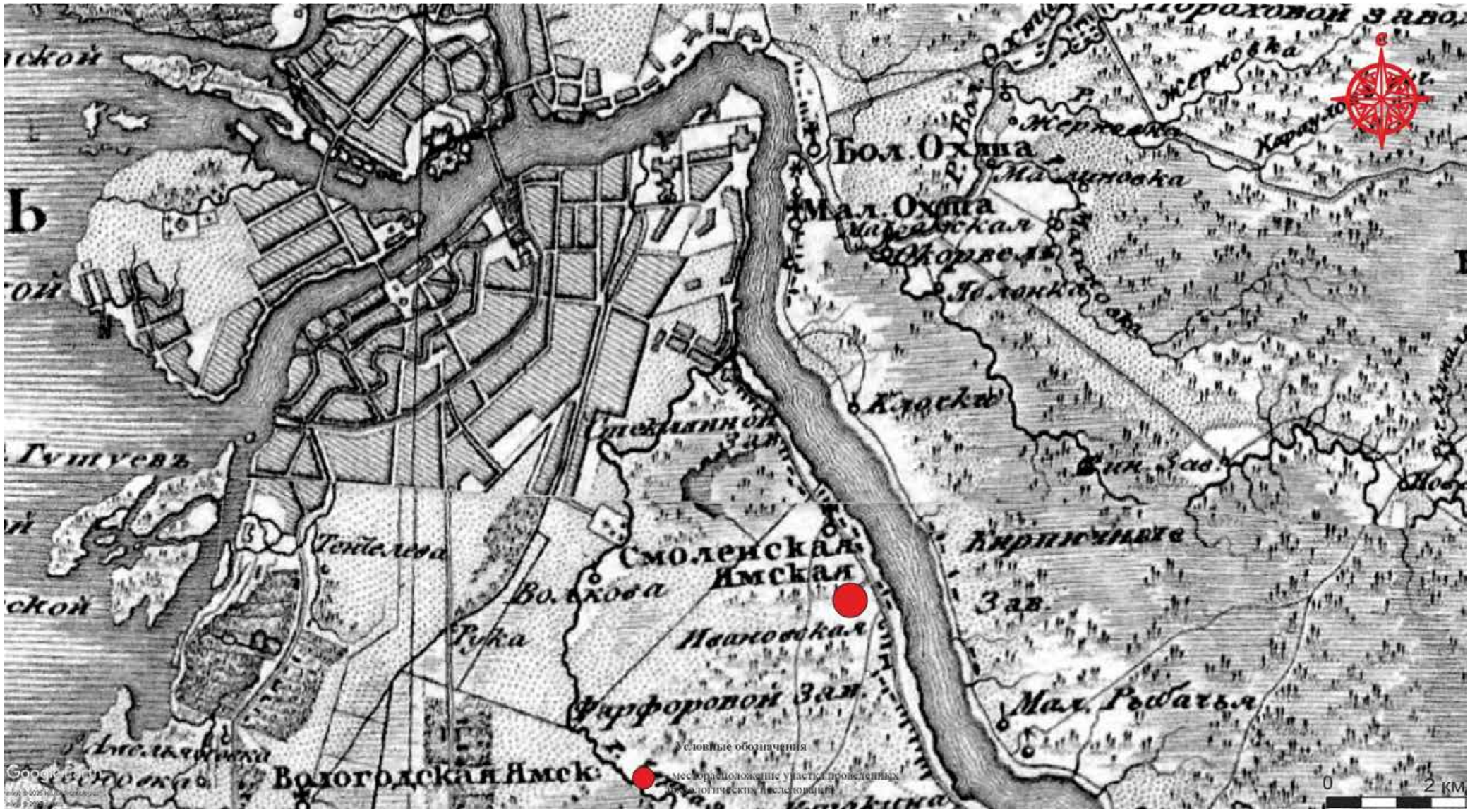

Рис. 7. Санкт-Петербург, Невский район, ул. Ольги Берггольц, д. 22 лит. А, земельный участок с кадастровым номером 78:12:0711201:1427 (бывш. 78:12:0711201:1). Местоположение территории обследования на фрагменте семитопографической карты окружности Санкт-Петербурга и Карельского перешейка 1810 г. Использованы данные электронного ресурса <http://www.etomesto.ru/>. Дата обращения: 04 августа 2025 г.

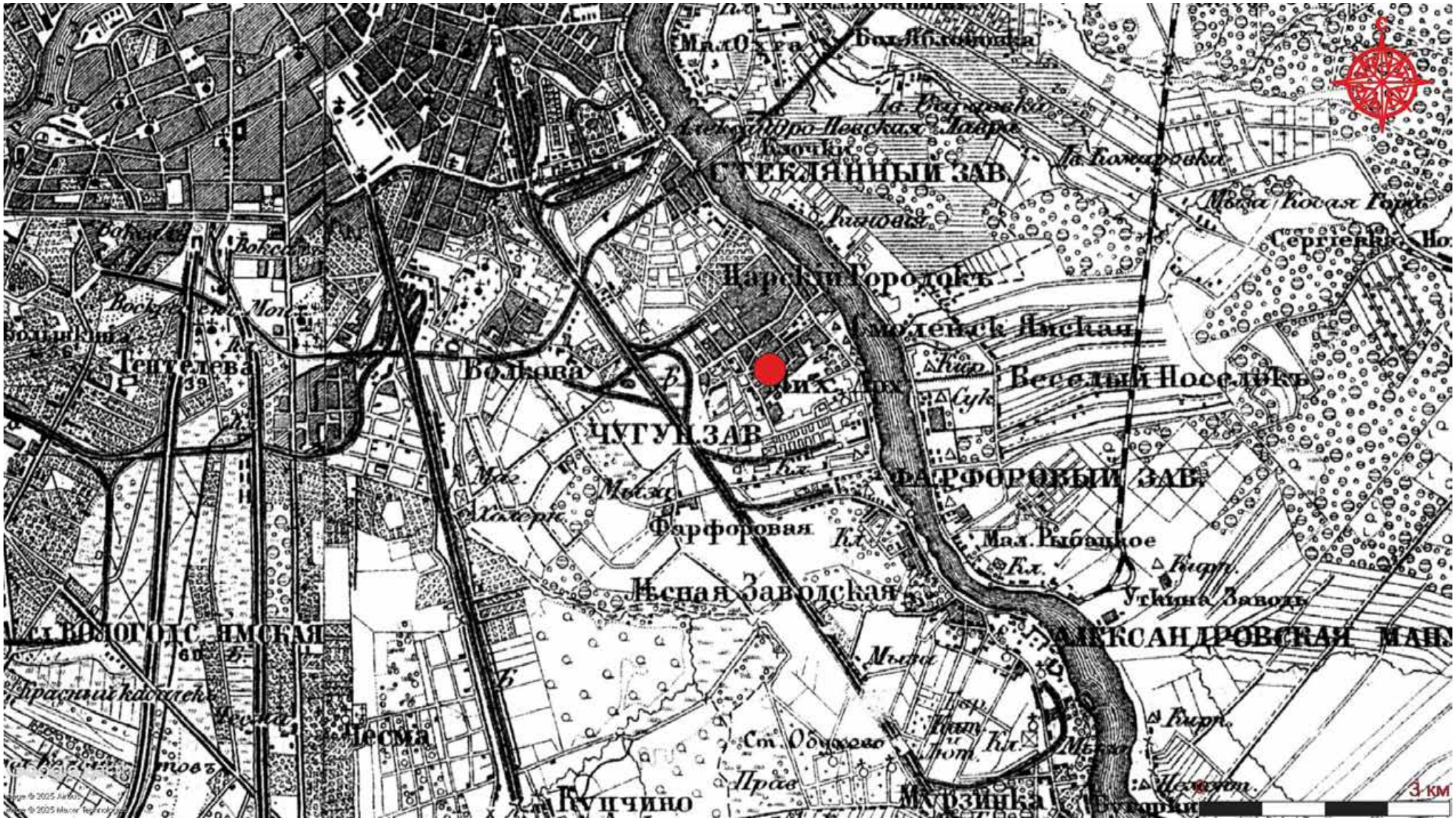

Рис. 8. Санкт-Петербург, Невский район, ул. Ольги Берггольц, д.22 лит. А, земельный участок с кадастровым номером 78:12:0711201:1427 (бывш. 78:12:0711201:1). Местоположение территории обследования на фрагменте трехверстной военной топографической карты Шуберта Санкт-Петербургской губернии 1855 г. Использованы данные электронного ресурса <http://www.etomesto.ru/>. Дата обращения: 04 августа 2025 г.

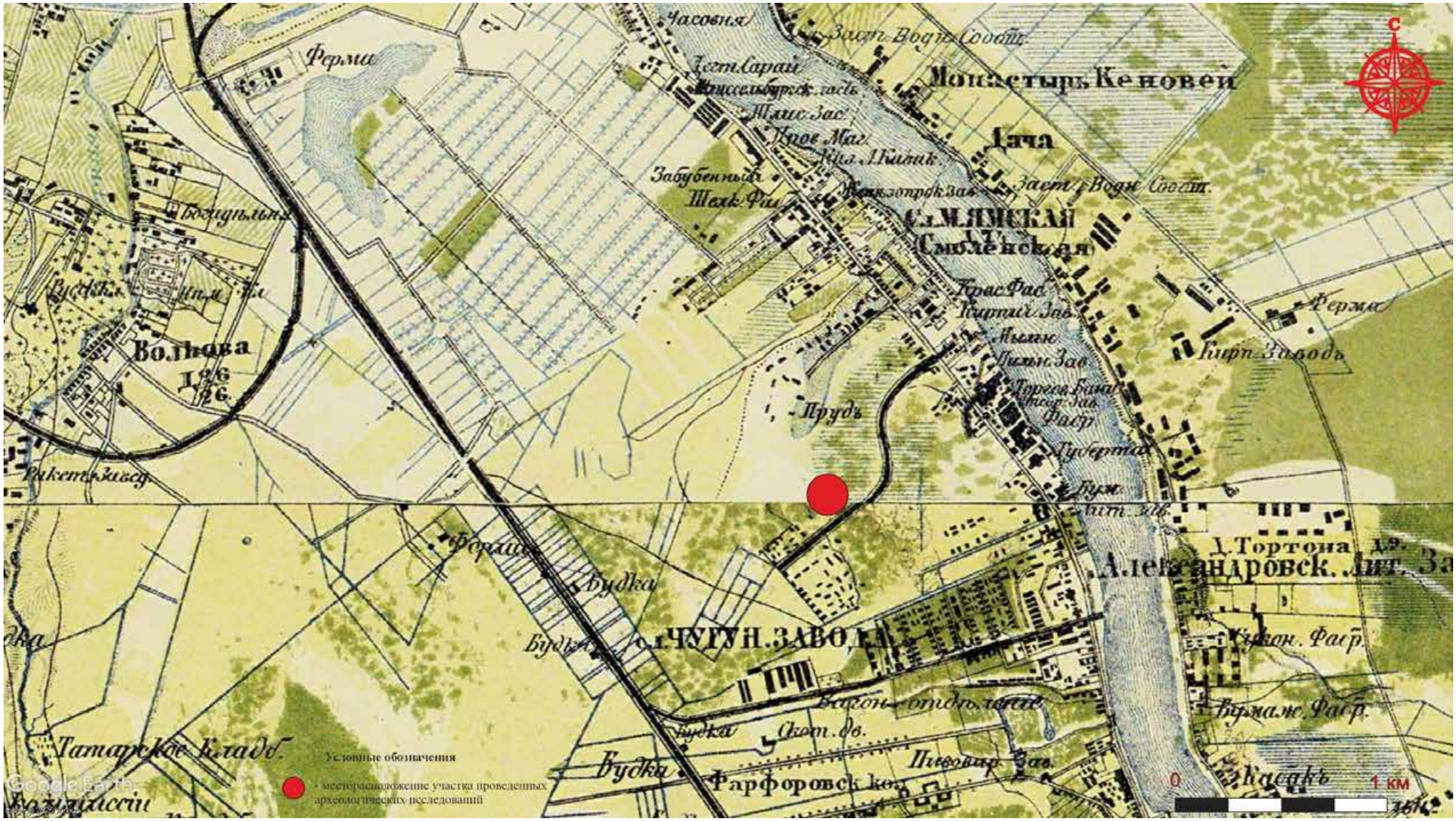

Рис. 9. Санкт-Петербург, Невский район, ул. Ольги Берггольц, д.22 лит. А, земельный участок с кадастровым номером 78:12:0711201:1427 (бывш. 78:12:0711201:1). Местоположение территории обследования на фрагменте военно-топографической карты Санкт-Петербургской и Выборгской губерний 1868 года. Использованы данные электронного ресурса <http://www.etomesto.ru/>. Дата обращения: 04 августа 2025 г.

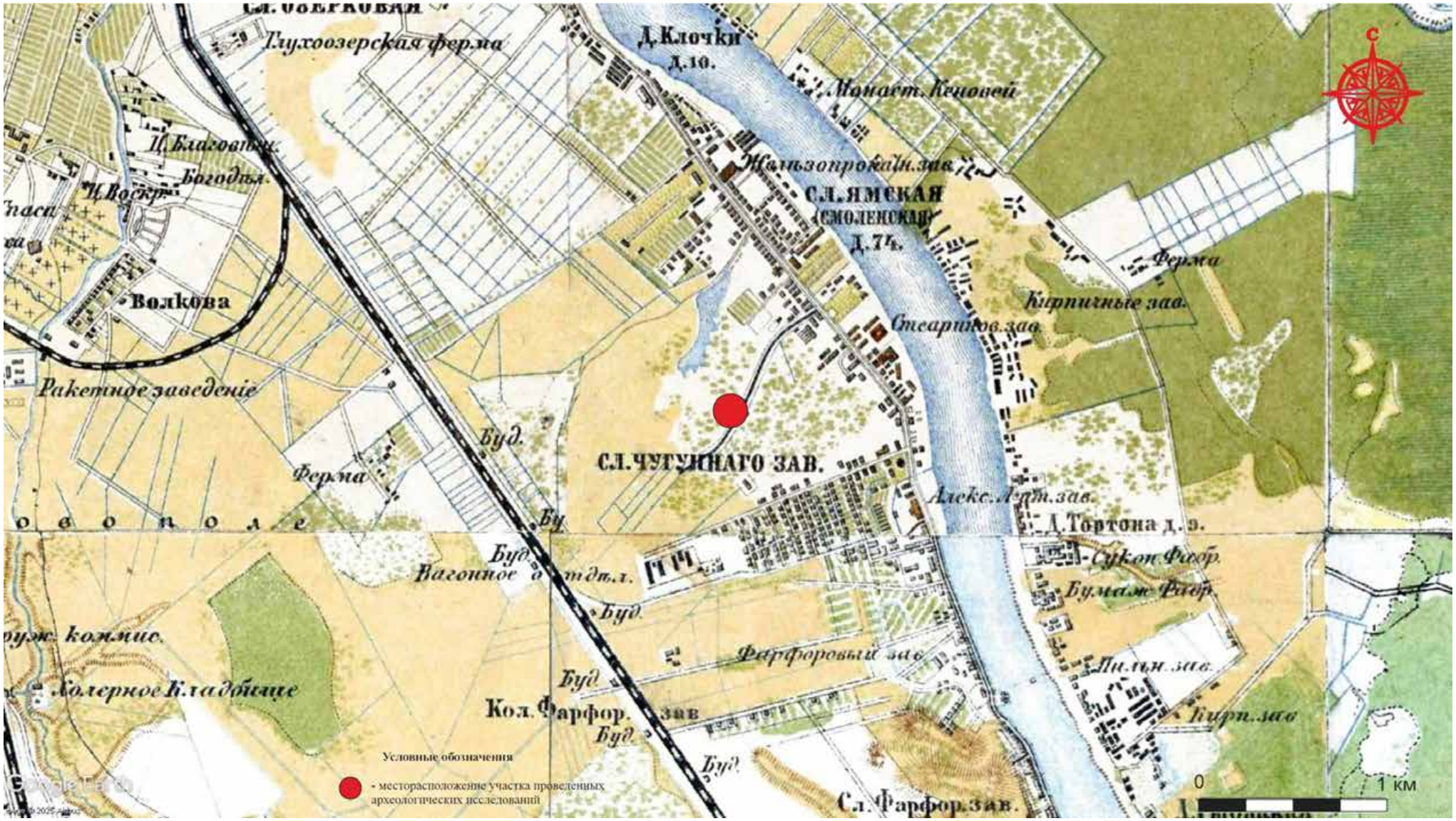

Рис. 10. Санкт-Петербург, Невский район, ул. Ольги Берггольц, д.22 лит. А, земельный участок с кадастровым номером 78:12:0711201:1427 (бывш. 78:12:0711201:1). Местоположение территории обследования на фрагменте военно-топографической карты Санкт-Петербургской губернии 1890 года. Использованы данные электронного ресурса <http://www.etomesto.ru/>. Дата обращения: 04 августа 2025 г.

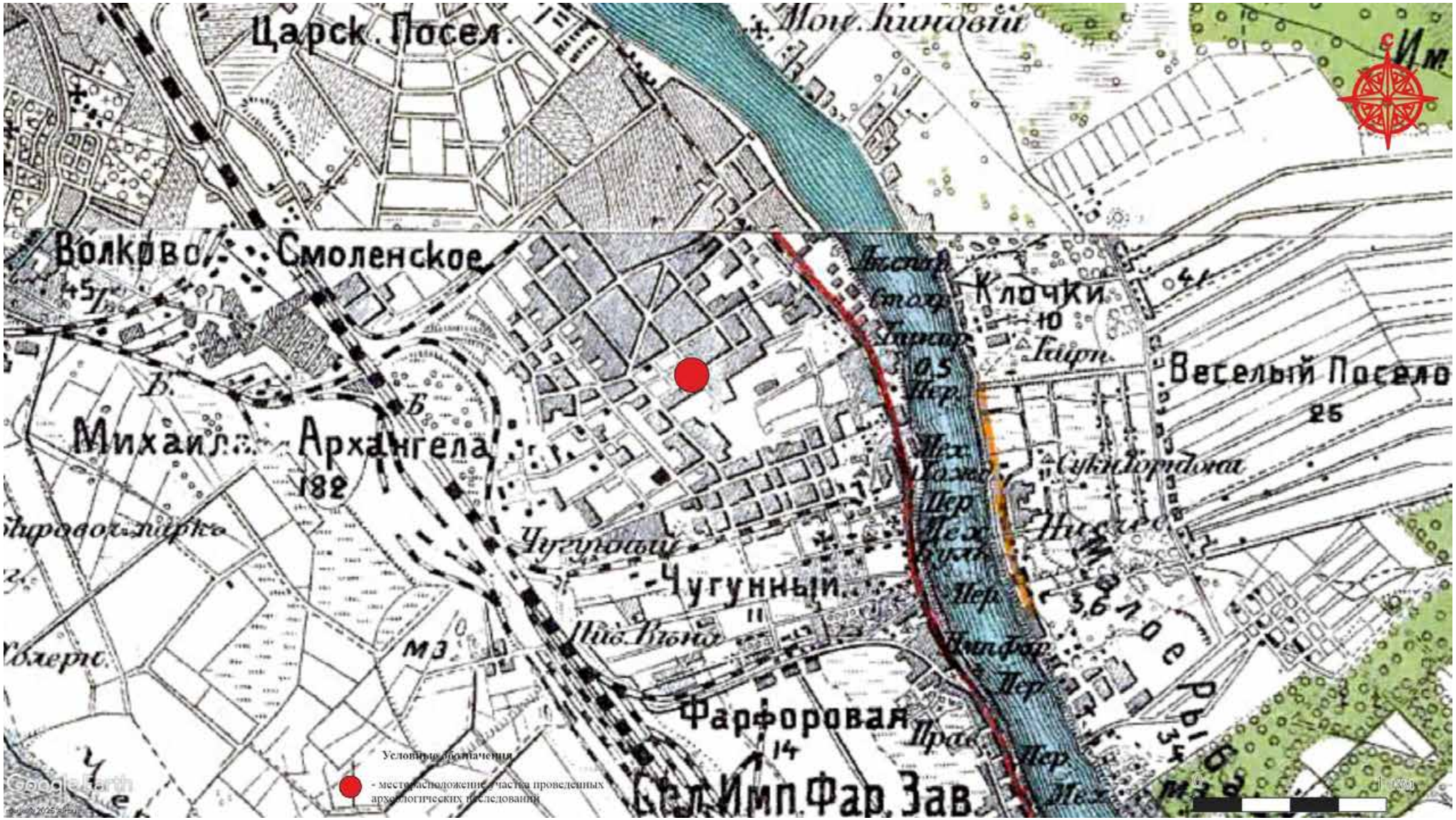

Рис. 11. Санкт-Петербург, Невский район, ул. Ольги Берггольц, д.22 лит. А, земельный участок с кадастровым номером 78:12:0711201:1427 (бывш. 78:12:0711201:1). Местоположение территории обследования на фрагменте карты двухверстовки Санкт-Петербургской губернии 1913 года. Использованы данные электронного ресурса <http://www.etomesto.ru/>. Дата обращения: 04 августа 2025 г.

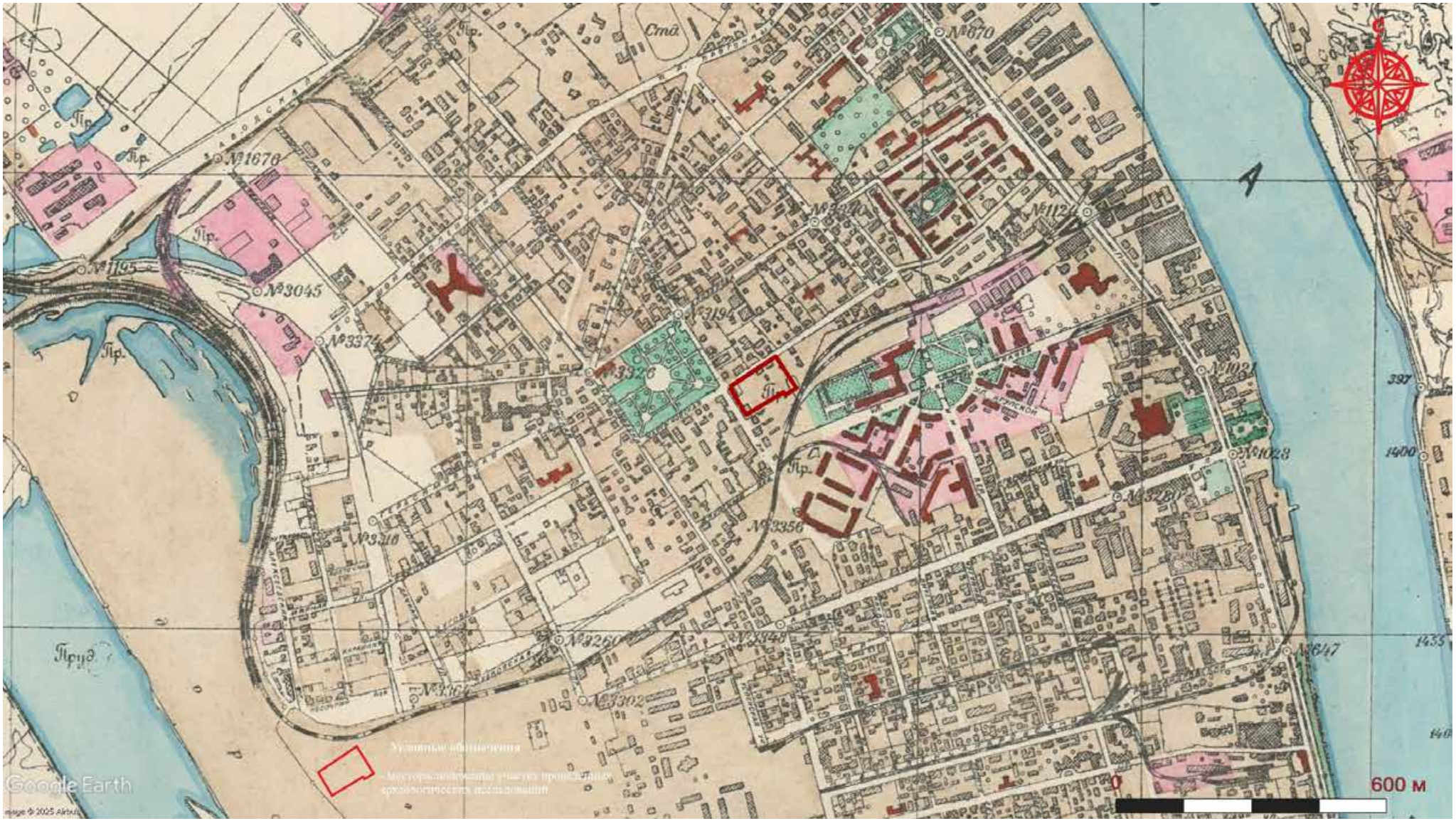

Рис. 12. Санкт-Петербург, Невский район, ул. Ольги Берггольц, д.22 лит. А, земельный участок с кадастровым номером 78:12:0711201:1427 (бывш. 78:12:0711201:1). Местоположение территории обследования на фрагменте исторического плана Петербурга Ленинграда 1934-48 гг. Использованы данные электронного ресурса <http://www.etomesto.ru/>. Дата обращения: 04 августа 2025 г.

Рис. 13. Санкт-Петербург, Невский район, ул. Ольги Берггольц, д.22 лит. А, земельный участок с кадастровым номером 78:12:0711201:1427 (бывш. 78:12:0711201:1). Местоположение территории обследования на фрагменте аэрофотоснимков с немецких разведывательных самолетов времен Второй Мировой войны. 1939 и 1942 года. Использованы данные электронного ресурса <http://www.etomesto.ru/>. Дата обращения: 04 августа 2025 г.



Рис. 14. Санкт-Петербург, Невский район, ул. Ольги Берггольц, д.22 лит. А, земельный участок с кадастровым номером 78:12:0711201:1427 (бывш. 78:12:0711201:1). Местоположение территории обследования на фрагменте спутниковой карты Санкт-Петербурга (Ленинграда) 1975 г. Использованы данные электронного ресурса: <http://www.etomesto.ru/>. Дата обращения: 04 августа 2025 г.

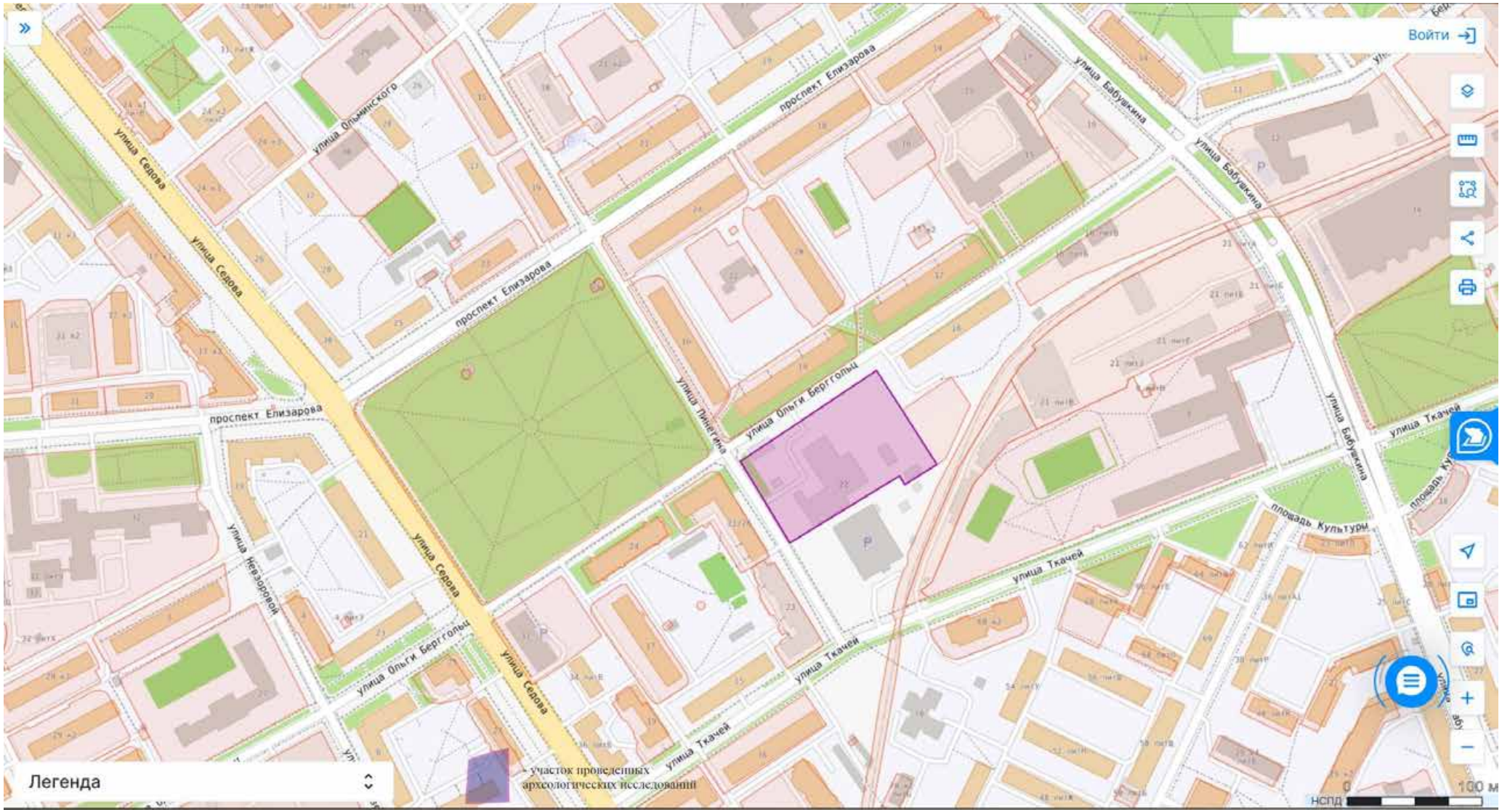

Рис. 15. Санкт-Петербург, Невский район, ул. Ольги Берггольц, д.22 лит. А, земельный участок с кадастровым номером 78:12:0711201:1427 (бывш. 78:12:0711201:1). Местоположение территории обследования на публичной кадастровой карте. Использованы данные электронного ресурса: <https://nspd.gov.ru/>. Дата обращения: 04 августа 2025 г.

Рис. 16. Санкт-Петербург, Невский район, ул. Ольги Берггольц, д.22 лит. А, земельный участок с кадастровым номером 78:12:0711201:1427 (бывш. 78:12:0711201:1). Местоположение шурфа и зачистки на обследованной территории. Использованы данные электронного ресурса <https://www.google.ru/maps/>. Дата обращения: 04 августа 2025 г.

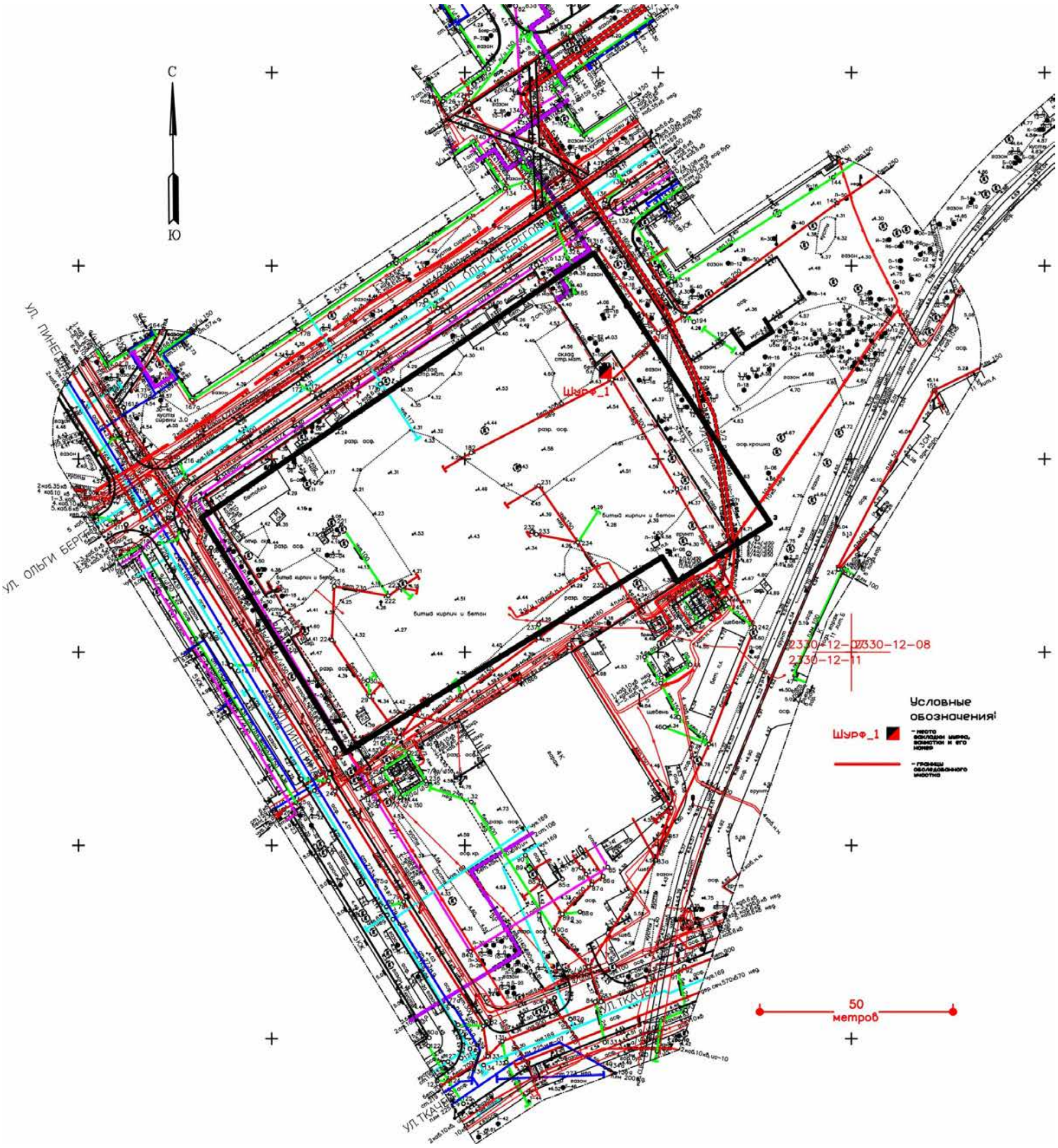

Рис. 17. Санкт-Петербург, Невский район, ул. Ольги Берггольц, д.22 лит. А, земельный участок с кадастровым номером 78:12:0711201:1427 (бывш. 78:12:0711201:1). Местоположение шурфа и зачистки на топографической основе, предоставленной заказчиком.

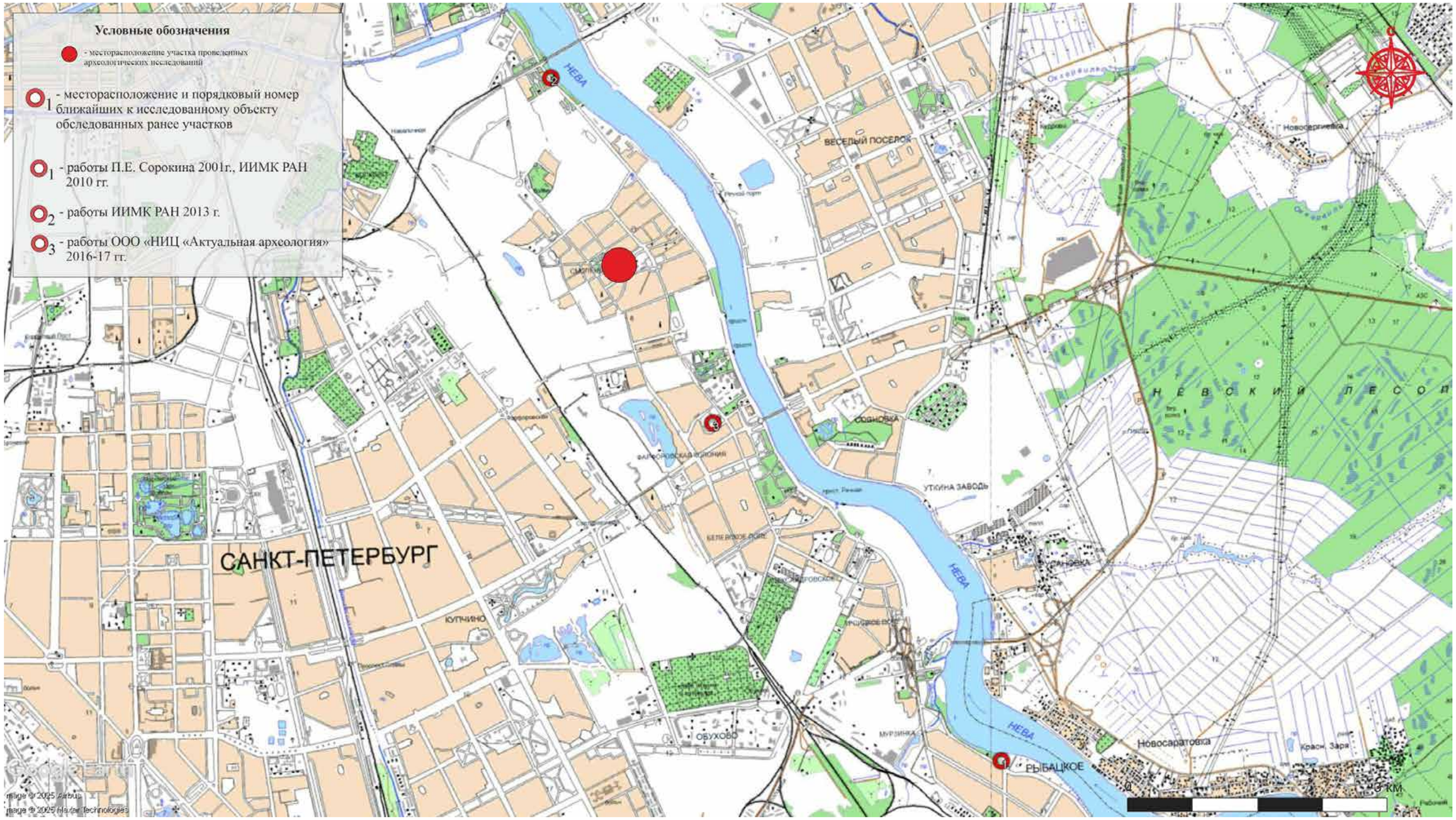

Рис. 18. Санкт-Петербург, Невский район, ул. Ольги Берггольц, д.22 лит. А, земельный участок с кадастровым номером 78:12:0711201:1427 (бывш. 78:12:0711201:1). Местоположение ближайших памятников археологии относительно территории обследования. Использованы данные электронного ресурса https://www.google.ru/maps/. Дата обращения: 04 августа 2025 г.

Рис. 19. Санкт-Петербург, Невский район, ул. Ольги Берггольц, д.22 лит. А, земельный участок с кадастровым номером 78:12:0711201:1427 (бывш. 78:12:0711201:1). План фотофиксации участка обследования с указанием направления съемки. Использованы данные электронного ресурса <https://www.google.ru/maps/>. Дата обращения: 04 августа 2025 г.

Рис. 20. Санкт-Петербург, Невский район, ул. Ольги Берггольц, д.22 лит. А, земельный участок с кадастровым номером 78:12:0711201:1427 (бывш. 78:12:0711201:1). Точка фотофиксации 1. Вид с С.

Рис. 21. Санкт-Петербург, Невский район, ул. Ольги Берггольц, д.22 лит. А, земельный участок с кадастровым номером 78:12:0711201:1427 (бывш. 78:12:0711201:1). Точка фотофиксации 1. Вид с В.

Рис. 22. Санкт-Петербург, Невский район, ул. Ольги Берггольц, д.22 лит. А, земельный участок с кадастровым номером 78:12:0711201:1427 (бывш. 78:12:0711201:1). Точка фотофиксации 1. Вид с Ю.

Рис. 23. Санкт-Петербург, Невский район, ул. Ольги Берггольц, д.22 лит. А, земельный участок с кадастровым номером 78:12:0711201:1427 (бывш. 78:12:0711201:1). Точка фотофиксации 1. Вид с З.

Рис. 24. Санкт-Петербург, Невский район, ул. Ольги Берггольц, д.22 лит. А, земельный участок с кадастровым номером 78:12:0711201:1427 (бывш. 78:12:0711201:1). Шурф 1. Месторасположение. Вид с Ю.

Рис. 25. Санкт-Петербург, Невский район, ул. Ольги Берггольц, д.22 лит. А, земельный участок с кадастровым номером 78:12:0711201:1427 (бывш. 78:12:0711201:1). Шурф 1. Прирезка. Вид с Ю.

Рис. 26. Санкт-Петербург, Невский район, ул. Ольги Берггольц, д.22 лит. А, земельный участок с кадастровым номером 78:12:0711201:1427 (бывш. 78:12:0711201:1). Шурф 1. Зачистка по материку. Рабочий момент. Вид с Ю.

Рис. 27. Санкт-Петербург, Невский район, ул. Ольги Берггольц, д.22 лит. А, земельный участок с кадастровым номером 78:12:0711201:1427 (бывш. 78:12:0711201:1). Шурф 1. Материк. Вид с Ю.

Рис. 28. Санкт-Петербург, Невский район, ул. Ольги Берггольц, д.22 лит. А, земельный участок с кадастровым номером 78:12:0711201:1427 (бывш. 78:12:0711201:1). Шурф 1. Северная стенка. Вид с Ю.

Рис. 29. Санкт-Петербург, Невский район, ул. Ольги Берггольц, д.22 лит. А, земельный участок с кадастровым номером 78:12:0711201:1427 (бывш. 78:12:0711201:1). Шурф 1. Северная стенка после контрольного прокопа. Вид с Ю.

Рис. 30. Санкт-Петербург, Невский район, ул. Ольги Берггольц, д.22 лит. А, земельный участок с кадастровым номером 78:12:0711201:1427 (бывш. 78:12:0711201:1). Шурф 1. Выкопанный шурф с включением окружающего пейзажа. Вид с Ю.

Рис. 31. Санкт-Петербург, Невский район, ул. Ольги Берггольц, д.22 лит. А, земельный участок с кадастровым номером 78:12:0711201:1427 (бывш. 78:12:0711201:1). Шурф 1. После рекультивации. Вид с Ю.

Рис. 32. Санкт-Петербург, Невский район, ул. Ольги Берггольц, д.22 лит. А, земельный участок с кадастровым номером 78:12:0711201:1427 (бывш. 78:12:0711201:1). Шурф 1. Находки.

Министерство культуры Российской Федерации

ОТКРЫТЫЙ ЛИСТ

№ Р018-00103-00/02720537

Настоящий открытый лист выдан:

Заботину Никите Александровичу

паспорт 2806 № 739890
(серия номер паспорта)

на право проведения археологических полевых работ
на земельных участках с кадастровыми номерами 78:42:0015104:4812, 78:12:0711201:1, 78:12:0007115:3399, 78:36:0535601:27, 78:36:0535303:12; под объект «Техническое перевооружение установки электрохимической защиты газопровода по адресу: Беринга ул., 16» в г. Санкт-Петербурге.
(место проведения археологических полевых работ)

На основании открытого листа

Заботин Никита Александрович
(Ф.И.О)

имеет право производить следующие археологические полевые работы:
археологические разведки с осуществлением локальных земляных работ на указанной территории в целях выявления объектов археологического наследия, уточнения сведений о них и планирования мероприятий по обеспечению их сохранности.

Передоверие права на проведение археологических полевых работ по данному открытому листу другому лицу запрещается.

Срок действия открытого листа: с ***28 июля 2025 г.*** по ***29 декабря 2025 г.***

Дата принятия решения о предоставлении открытого листа: ***28 июля 2025 г.***

Первый заместитель Министра (должность) (подпись) **С.Г.Обрывалин** (Ф.И.О.)

Дата ***28 июля 2025 г.*** М.П.

043767

Приложение 5

к Акту по результатам государственной историко-культурной экспертизы документации, за исключением научных отчетов о выполненных археологических полевых работах, содержащая результаты исследований, в соответствии с которыми определяется наличие или отсутствие объектов, обладающих признаками объекта культурного наследия, на земельных участках, подлежащих воздействию земляных, строительных, мелиоративных и (или) хозяйственных работ, предусмотренных статьей 25 Лесного кодекса Российской Федерации работ по использованию лесов (за исключением работ, указанных в пунктах 3, 4 и 7 части 1 статьи 25 Лесного кодекса Российской Федерации) и иных работ, на участке по объекту: «Многоквартирный дом со встроенными помещениями, встроенно-пристроенным объектом дошкольного образования и встроенно-пристроенная подземно-надземная автостоянка по адресу: Санкт-Петербург, Невский район, ул. Ольги Берггольц, д.22 литера А, кадастровый номер 78:12:0711201:1427». Копия Открытого листа на право производства полевых археологических работ

Министерство культуры Российской Федерации

ОТКРЫТЫЙ ЛИСТ

№ Р018-00103-00/02720537

Настоящий открытый лист выдан:

Заботину Никите Александровичу

паспорт 2806 № 739890
(серия номер паспорта)

на право проведения археологических полевых работ
на земельных участках с кадастровыми номерами 78:42:0015104:4812, 78:12:0711201:1, 78:12:0007115:3399, 78:36:0535601:27, 78:36:0535303:12; под объект «Техническое перевооружение установки электрохимической защиты газопровода по адресу: Беринга ул., 16» в г. Санкт-Петербурге.
(место проведения археологических полевых работ)

На основании открытого листа

Заботин Никита Александрович
(Ф.И.О)

имеет право производить следующие археологические полевые работы:
археологические разведки с осуществлением локальных земляных работ на указанной территории в целях выявления объектов археологического наследия, уточнения сведений о них и планирования мероприятий по обеспечению их сохранности.

Передоверие права на проведение археологических полевых работ по данному открытому листу другому лицу запрещается.

Срок действия открытого листа: с ***28 июля 2025 г.*** по ***29 декабря 2025 г.***

Дата принятия решения о предоставлении открытого листа: ***28 июля 2025 г.***

Первый заместитель Министра (должность) (подпись) **С.Г.Обрывалин** (Ф.И.О.)

Дата ***28 июля 2025 г.*** М.П.

043767

Приложение 6

к Акту по результатам государственной историко-культурной экспертизы документации, за исключением научных отчетов о выполненных археологических полевых работах, содержащая результаты исследований, в соответствии с которыми определяется наличие или отсутствие объектов, обладающих признаками объекта культурного наследия, на земельных участках, подлежащих воздействию земляных, строительных, мелиоративных и (или) хозяйственных работ, предусмотренных статьей 25 Лесного кодекса Российской Федерации работ по использованию лесов (за исключением работ, указанных в пунктах 3, 4 и 7 части 1 статьи 25 Лесного кодекса Российской Федерации) и иных работ, на участке по объекту: «Многоквартирный дом со встроенными помещениями, встроенно-пристроенным объектом дошкольного образования и встроенно-пристроенная подземно-надземная автостоянка по адресу: Санкт-Петербург, Невский район, ул. Ольги Берггольц, д.22 литера А, кадастровый номер 78:12:0711201:1427». Копия письма ООО «УК ФСК СЗ» № 262-УК/25 от 26.08.2025 об изменении кадастрового номера участка

Общество с ограниченной
ответственностью
«УК Финансово-строительная
корпорация Северо-Запад»
197342, г.Санкт-Петербург, вн.тер.г.
муниципальный округ Ланское, ул.
Матроса Железняка, д. 2 стр. 1,
помещ. 877Н, офис 202, ком. 1
ОГРН 1207800078155
ИНН 7813645150 / КПП 781401001
e-mail: info@fsksz.ru,
тел. +7 (812)7034507

УК ФСК СЗ

Исх. № 262-УК/25 от 26.08.2025

Индивидуальному
предпринимателю
Л.Г. Авруху

Объект: Многоквартирный жилой дом со встроенными коммерческими помещениями и подземной автостоянкой, расположенного по адресу: г. Санкт-Петербург, улица Ольги Берггольц, дом 22, литера А, кадастровый номер 78:12:0711201:1427, этапы 1-2.

Тема: О смене кадастрового номера участка.

Уважаемый Лев Григорьевич!

ООО «УК ФСК СЗ» осуществляет функции Технического заказчика в ходе строительства объекта «Многоквартирный жилой дом со встроенными коммерческими помещениями и подземной автостоянкой, расположенного по адресу: г. Санкт-Петербург, улица Ольги Берггольц, дом 22, литера А, кадастровый номер 78:12:0711201:1427, этапы 1-2 (далее – Объект).

Настоящим уведомляем вас, что земельный участок с кадастровым номером 78:12:0711201:1 площадью 9323 кв. м, в отношении которого было заказано проведение государственной историко-культурной экспертизы, преобразован в земельный участок с кадастровым номером 78:12:0711201:1427 площадью 9 323 кв.м.

Прошу учесть указанную информацию при выполнении работ по Договору.

Генеральный директор З.Б. Агаронов

Исполнитель: Главный инженер проекта, Готчиева А.С., тел.: +7 (911) 950-30-60