

Акт

по результатам государственной историко-культурной экспертизы

проектной документации на проведение работ по сохранению объекта культурного наследия федерального значения «Парк», входящего в состав объекта культурного наследия федерального значения «Парк "Мариенталь"», расположенного по адресу: г. Санкт-Петербург, г. Павловск, между Революции ул., Красного Курсанта ул., Работницы ул., Софьи Перовской ул., Пролеткульта ул., Просвещения ул.¹ (г. Санкт-Петербург, г. Павловск ул. Садовая, ул. Просвещения, ул. Елизаветинская, ул. Мариинская, ул. Обороны, ул. Красного Курсанта)² – «Реконструкция ТП-295» по адресу: г. Павловск, ул. Просвещения, 2», разработанной ООО «Петербургэнергопроект» и ООО «Стройэнергоремонт» (шифр: 24пр-19) в 2021 г.

г. Санкт-Петербург

«28» октября 2021 г.

1. Дата начала и окончания проведения экспертизы

Настоящая государственная историко-культурная экспертиза проведена в период с «28» октября 2021 года по «07» декабря 2021 года (Приложение №13).

2. Место проведения экспертизы

г. Санкт-Петербург, г. Павловск

3. Заказчик экспертизы

ИП Карпов Николай Александрович (198207, г. Санкт-Петербург, Ленинский пр., д. 111, корп. 2, кв.114, ИНН:780532477098) (Приложение №12).

4. Сведения об экспертах

Фамилия, имя, отчество	Лавриновский Максим Семенович – председатель экспертной комиссии
Образование	Высшее - Санкт-Петербургский государственный Университет водных коммуникаций.
Специальность	Квалификация: Инженер-гидротехник с правом производства общестроительных работ; Специальность: «Гидротехническое строительство»
Ученая степень (звание)	Кандидат технических наук
Место работы и должность	ООО «Ремесленник», главный инженер проекта
Стаж работы	23 года
Реквизиты	Приказ Министерства культуры Российской Федерации № 997 от

¹ Согласно постановлению Правительства РФ от 10 июля 2001г. № 527 «О перечне объектов исторического и культурного наследия федерального (общероссийского) значения, находящихся в г. Санкт-Петербурге», являются объектами культурного наследия федерального значения.

² Адрес в соответствии с современным названием улиц.

аттестации	17.07.2019 г.
Объекты экспертизы	- проектная документация на проведение работ по сохранению объектов культурного наследия; - документация или разделы документации, обосновывающие меры по обеспечению сохранности объекта культурного наследия, включенного в реестр, выявленного объекта культурного наследия либо объекта, обладающего признаками объекта культурного наследия, при проведении земляных, мелиоративных, хозяйственных работ, указанных в статье 30 Федерального закона № 73-ФЗ работ по использованию лесов и иных работ в границах территории объекта культурного наследия либо на земельном участке, непосредственно связанном с земельным участком в границах территории объекта культурного наследия
Фамилия, имя, отчество	Глебова Татьяна Дмитриевна – ответственный секретарь экспертной комиссии
Образование	Высшее - Ленинградский ордена Ленина политехнический институт им. М.И. Калинина
Специальность	Квалификация: Инженер-строитель-гидротехник с правом производства общестроительных работ; Специальность: «Гидромелиорация»
Ученая степень (звание)	-
Место работы и должность	Пенсионер
Стаж работы	45 лет
Реквизиты аттестации	Приказ Министерства культуры Российской Федерации № 997 от 17.07.2019г.
Объекты экспертизы	- проектная документация на проведение работ по сохранению объектов культурного наследия; - документация или разделы документации, обосновывающие меры по обеспечению сохранности объекта культурного наследия, включенного в реестр, выявленного объекта культурного наследия либо объекта, обладающего признаками объекта культурного наследия, при проведении земляных, мелиоративных, хозяйственных работ, указанных в статье 30 Федерального закона № 73-ФЗ работ по использованию лесов и иных работ в границах территории объекта культурного наследия либо на земельном участке, непосредственно связанном с земельным участком в границах территории объекта культурного наследия
Фамилия, имя, отчество	Хангу Людмила Александровна – член экспертной комиссии

Образование	Высшее - Ленинградский ордена Трудового Красного Знамени инженерно-строительный институт
Специальность	Квалификация: Инженер-строитель; Специальность: «Городское строительство»
Ученая степень (звание)	-
Место работы и должность	Пенсионер
Стаж работы	51 год
Реквизиты аттестации	Приказ Министерства культуры Российской Федерации № 997 от 17.07.2019 г.
Объекты экспертизы	- проектная документация на проведение работ по сохранению объектов культурного наследия; - документация или разделы документации, обосновывающие меры по обеспечению сохранности объекта культурного наследия, включенного в реестр, выявленного объекта культурного наследия либо объекта, обладающего признаками объекта культурного наследия, при проведении земляных, мелиоративных, хозяйственных работ, указанных в статье 30 Федерального закона № 73-ФЗ работ по использованию лесов и иных работ в границах территории объекта культурного наследия либо на земельном участке, непосредственно связанном с земельным участком в границах территории объекта культурного наследия

5. Ответственность экспертов

Настоящая государственная историко-культурная экспертиза проведена в соответствии со статьями 28, 29, 30, 31, 32 Федерального закона от 25.06.2002 №73-ФЗ «Об объектах культурного наследия (памятниках истории и культуры) народов Российской Федерации» и Положением о государственной историко-культурной экспертизе, утверждённым Постановлением Правительства Российской Федерации от 15.07.2009 г. №569.

Эксперты несут ответственность за достоверность сведений, изложенных в заключении экспертизы, в соответствии с законодательством Российской Федерации, содержание которого им известно и понятно.

6. Цель и объект экспертизы

Цель экспертизы

Определение соответствия проектной документации на проведение работ по сохранению объекта культурного наследия федерального значения «Парк», входящего в состав объекта культурного наследия федерального значения «Парк "Мариенталь"», расположенного по адресу: г. Санкт-Петербург, г. Павловск, между Революции ул., Красного Курсанта ул., Работницы ул., Софьи Перовской ул., Пролеткульта ул.,

Просвещения ул.³ (г. Санкт-Петербург, г. Павловск ул. Садовая, ул. Просвещения, ул. Елизаветинская, ул. Мариинская, ул. Обороны, ул. Красного Курсанта)⁴ – «Реконструкция ТП-295» по адресу: г. Павловск, ул. Просвещения, 2», разработанной ООО «Петербургэнергопроект» и ООО «Стройэнергоремонт» (шифр: 24пр-19) в 2021 г. требованиям действующего законодательства РФ в области государственной охраны объектов культурного наследия.

Объект экспертизы

Проектная документация на проведение работ по сохранению объекта культурного наследия федерального значения «Парк», входящего в состав объекта культурного наследия федерального значения «Парк "Мариенталь"», расположенного по адресу: г. Санкт-Петербург, г. Павловск, между Революции ул., Красного Курсанта ул., Работницы ул., Софьи Перовской ул., Пролеткульта ул., Просвещения ул. (г. Санкт-Петербург, г. Павловск ул. Садовая, ул. Просвещения, ул. Елизаветинская, ул. Мариинская, ул. Обороны, ул. Красного Курсанта) – «Реконструкция ТП-295» по адресу: г. Павловск, ул. Просвещения, 2», разработанной ООО «Петербургэнергопроект» и ООО «Стройэнергоремонт» (шифр: 24пр-19) в 2021 г., в составе:

Раздел 1. Предварительные работы. Исходно-разрешительная документация (шифр: 24пр-19-ИРД)

Раздел 2. Комплексные научные исследования (шифр: 24пр-19-КНИ)

Раздел 3. Проектная документация

Том 1. Пояснительная записка (шифр: 24пр-19-ПЗ)

Том 2. Архитектурно-строительная часть 2БКТП 6/0,4 кВ (шифр: 24пр-19-АС)

Том 3. Кабельные линии 6, 0,4 кВ (шифр: 24пр-19-ЭС1)

Том 4. Архитектурно-строительная часть временной ТП 6/0,4 кВ (шифр: 24пр-19-ЭС2)

Том 5. Проект организации демонтажных работ (шифр: 24пр-19-ЭС3)

Том 6. Проект организации строительства (шифр: 24пр-19-ПОС)

7. Перечень документов, предоставленных заявителем (заказчиком)

- задание КГИОП от 27.08.2020 № 01-52-1655/20-0-0 на проведение работ по сохранению объекта культурного значения, включенного в единый государственный реестр объектов культурного наследия (памятников истории и культуры) народов Российской Федерации. (Приложение №6);

- договор аренды земельного участка № 78:42:16240:3 г. Санкт-Петербург, г. Павловск, ул. Просвещения, д. 2, литера А от 11.06.2010 № 24/ЗД-02232 (Приложение №8);

- кадастровый паспорт земельного участка г. Санкт-Петербург, г. Павловск, ул. Просвещения, д. 2, литера А от 11.11.2009 № 835 (Приложение №8);

- свидетельство о государственной регистрации права от 24.10.2008 г. 78-АГ № 785828 (Приложение №7);

- техническое задание ПАО «Россети Ленэнерго» (Приложение №5);

³ Согласно постановлению Правительства РФ от 10 июля 2001г. № 527 «О перечне объектов исторического и культурного наследия федерального (общероссийского) значения, находящихся в г. Санкт-Петербурге», являются объектами культурного наследия федерального значения.

⁴ Адрес в соответствии с современным названием улиц.

- проектная документация «Реконструкция ТП-295» по адресу: г. Павловск, ул. Просвещения, 2», разработанная ООО «Петербургэнергопроект» и ООО «Стройэнергоремонт» (шифр: 24пр-19) в 2021 г.

8. Сведения об обстоятельствах, повлиявших на процесс проведения и результаты экспертизы

Обстоятельства, повлиявшие на процесс проведения и результат государственной историко-культурной экспертизы отсутствуют.

9. Сведения о проведённых исследованиях

Настоящая экспертиза проведена в соответствии с Федеральным законом от 25.06.2002 №73-ФЗ «Об объектах культурного наследия (памятниках истории и культуры) народов Российской Федерации», Положением о государственной историко-культурной экспертизе, утвержденным Постановлением Правительства Российской Федерации от 15.07.2009 №569.

В рамках настоящей экспертизы экспертами были проведены следующие исследования:

1) архивно-библиографическое исследование в объеме, необходимом для принятия экспертной комиссией соответствующих решений, с целью выявления материалов, содержащих сведения по истории освоения участка, включая перестройки, утраты, реконструкции, проведение ремонтно-реставрационных работ. В рамках архивно-библиографических исследований были изучены материалы, находящиеся в открытом доступе.

В ходе проведения архивно-библиографического исследования были выявлены документы и материалы, относящиеся к объекту экспертизы, в том числе исторические карты и фотографии.

По результатам архивно-библиографических исследований были составлены краткая историческая справка (п. 10 Акта) и альбом иконографии (Приложение №11. Иконография).

2) визуальное обследование, в процессе которого была сделана подробная фотофиксация современного состояния объекта (фотограф – аттестованный эксперт Т.Д. Глебова) (Приложение №10. Материалы фотофиксации).

Визуальное обследование проводилось в целях установления особенностей конструктивного, технического и художественного состояния памятника в целом и его отдельных элементов, степени возможной аварийности в объеме, необходимом для принятия экспертной комиссией соответствующих решений.

3) сравнительный анализ всего комплекса данных (документов, материалов, информации) по объекту экспертизы, включая документы, переданные заказчиком;

4) анализ представленных заказчиком исходно-разрешительной документации, комплексных научных исследований и проектной документации.

При проведении экспертизы эксперты соблюдали принципы проведения экспертизы, установленные статьей 29 Федерального закона «Об объектах культурного наследия (памятниках истории и культуры) народов Российской Федерации», обеспечивали объективность, всесторонность и полноту проводимых исследований, а также достоверность и обоснованность своих выводов; самостоятельно оценивали

результаты исследований, ответственно и точно формулировали выводы в пределах своей компетенции.

Исследования проводились на основе принципов научной обоснованности, объективности и законности, презумпции сохранности объекта культурного наследия, соблюдения требований безопасности в отношении объекта культурного наследия, достоверности и полноты информации.

Указанные исследования были проведены с применением методов натурного, историко-архивного и историко-архитектурного анализа в объеме, достаточном для обоснования вывода экспертизы. Результаты исследований, проведенных в рамках экспертизы, были оформлены в виде настоящего акта.

10. Факты и сведения, выявленные и установленные в результате проведенных исследований

Общие сведения об объекте

Реконструируемая ТП-295 расположенная по адресу: г. Санкт-Петербург, г. Павловск, улица Просвещения, дом 2, литера А, на территории объекта культурного наследия федерального значения «Парк», входящего в состав объекта культурного наследия федерального значения «Парк "Мариенталь"».

Реконструируемое здание ТП-295 по адресу: г. Санкт-Петербург, г. Павловск, улица Просвещения, дом 2, литера А расположено на территории парка «Мариенталь», у его северо-западной границы, на земельном участке с кадастровым номером 78:42:16240:3 площадью 29 кв.м. Земельный участок на основании договора от 11.06.2010 г. № 24/ЗД-02232 находится в аренде у Открытого акционерного общества энергетики и электрификации «Ленэнерго» (Приложение № 8). Здание ТП-295 площадью 28,9 кв.м. является собственностью Открытого акционерного общества энергетики и электрификации «Ленэнерго» (Приложение № 7).

Ансамбль «Парк "Мариенталь"» в соответствии с Постановлением Правительства РФ от 10.07.2001 г. № 527 является объектом культурного наследия федерального значения (Приложение № 1).

В «Перечень объектов исторического и культурного наследия федерального (общероссийского) значения, находящихся в г. Санкт-Петербурге», утвержденный Постановлением Правительства РФ от 10.07.2001 г. № 527, объект культурного наследия «Парк "Мариенталь"» включен в следующем составе:

- колодец гранитный, кон. XVIII в.
- крепость "Бип" ("Мариенталь"), 1795-1797 гг., арх. Бренна В.
- лестница и пристань с тремя львами, 1793-1795 гг., арх. Бренна В., 1809 г., арх. Воронихин А.Н.
- мост Большой, 1792-1794 гг., строитель-инж. Баур (Бауэр) Ф.В., арх. Камерон Ч.
- мост и плотина Линновские, 1790-е гг., 1820-е гг.
- мост-плотина Бертонов, 1790-е гг., 1960-е гг.
- мосты-трубы через овраги (четыре), 1790-е гг.
- обелиск в память основания Павловска, 1790-е гг., арх. Камерон Ч.
- парк, 1790-е гг., арх. Камерон Ч.
- пруд Мариентальский, 1793-1795 гг., инж. Герард И.К.
- пруды (три), 1790 -е гг., инж. Герард И.
- трельяж, 1792 -1793 гг., арх. Бренна В., 1957 г. (разобран).

Адрес объект культурного наследия федерального значения «Парк "Мариенталь"» в соответствии с Постановлением Правительства Российской Федерации от 10.07.2001 № 527 - г. Павловск, ул. Революции, ул. Красного Курсанта, ул. Работницы, ул. Софьи Перовской, ул. Пролеткульта, ул. Просвещения. Адрес в соответствии с данными современной адресной системы - г. Санкт-Петербург, г. Павловск, ул. Садовая, ул. Просвещения, ул. Елизаветинская, ул. Мариинская, ул. Обороны, ул. Красного Курсанта.

Границы территории объекта культурного наследия федерального значения «Парк "Мариенталь"» утверждены Распоряжением КГИОП от 25.11.2014 № 10-749 (Приложение №2).

Паспорт объекта культурного наследия федерального значения «Парк Мариенталь» был составлен 26.11.2021 г. (Приложение №3).

Предмет охраны и охранное обязательство в отношении объекта культурного наследия федерального значения «Парк "Мариенталь"» не утверждены.

Предмет охраны объекта культурного наследия федерального значения «Парк», входящего в состав объекта культурного наследия федерального значения «Парк "Мариенталь"» утвержден Распоряжением КГИОП от 26.12.2019 № 781-р (Приложение №4).

Объект культурного наследия федерального значения «Парк "Мариенталь"» является компонентом объекта всемирного наследия ЮНЕСКО «Исторический центр Санкт-Петербурга и связанные с ним группы памятников» (серийный номер 540-007e).

Краткие исторические сведения (время возникновения, даты основных изменений объекта)

Парк Мариенталь - старейший район Павловска. Его композиционным центром служит крепость БИП (Мариенталь) (современный адрес ул. Мариинская, 4).

До основания Павловска это место занимали развалины шведских земляных укреплений времен Северной войны, близ которых находилась деревня Линна (сейчас на этом месте проложена Мариинская улица) и Сеппеля – на месте дворцовых оранжерей. При Петре I, после присоединения, эти земли включили в императорские охотничьи угодья, располагавшиеся рядом с Царским Селом.

12 декабря 1777 года императрица Екатерина II подарила эти угодья своему сыну Павлу Петровичу и его супруге Марии Федоровне по случаю рождения их первенца, великого князя Александра. Так появилось Село Павловское, переименованное в город в 1796 году после вступления Павла I на престол.

В 1778 году были построены два деревянных загородных дома: Паульлюст (Павлова утеха) и Мариенталь (долина Марии). Возле Паульлюста, возвышавшегося на правом берегу Славянки, был разбит первый сад с беседками и мостками. Мариенталь, построенный на месте старых шведских укреплений на мысу, образованном при слиянии рек Славянки и Тызвы, напоминал охотничий дом.

По проекту Камерона при участии садового мастера А.К. Вилера в 1780-1790 гг. распланировали Мариентальский район (парк Мариенталь), в то время имевший значение центра композиционного района Павловского парка. Вдоль границ парка были проложены дороги Под Дубками (современная ул. Красного Курсанта) и Под Липками (современная ул. Просвещения). Парк включал луга с посадками лип, дубов, кленов, вязов, вдоль берега Славянки - посадки ив. При устройстве парка дороги прокладывали на трех ярусах,

повторяя очертания рельефа и огибая овраги, через которые строили мосты (первоначально деревянные).

В 1795-1798 годах по проекту итальянского архитектора Винченцо Бренны на месте бывшего охотничьего домика Мариенталь возводится крепость БИП. Называли новую крепость по-разному: Форт, Цитадель, Бипс и, наконец, БИП, но чаще по-старому – Мариенталь. В наши дни название БИП чаще всего расшифровывают как Бастион императора Павла или Большая игрушка Павла, последнее, очевидно, объясняется «игрушечным» характером крепости⁵.

Замок представлял собой «каменное двухэтажное здание, в плане имевшее форму неправильного пятиугольника. Внутри находился такой же формы двор. Главная круглая угловая пятиэтажная башня строилась у вершины, обращенной к Мариентальскому пруду. Венчала башню конусообразная крыша с флагштоком, оканчивающимся позолоченным шариком. С трех сторон на подходах к холму были переброшены небольшие подъемные мосты через Славянку и Тызву. Мощные земляные укрепления, возведенные вокруг крепостного здания, включали бастионы, рavelины, люнеты и флешы. Некоторые из них получили названия, например, Казарм-бастион, Линна-бастион, Госпиталь-бастион и другие. Крепость охраняли 28 орудий разных размеров»⁶.

Холмистая часть Мариенталья по левому берегу Славянки получила название Швейцарских горок. В середине 1770-х гг. на одном из холмов был построен Крак "Первый домик Его Императорского Величества"- охотничий домик цесаревича Павла Петровича. Участок вокруг охотничьего домика Крак был окружен множеством дорожек. Верхнее плато правого берега было покрыто сетью пейзажных дорог. Местность вокруг Крака представляла собой склон холма, покрытый старыми деревьями. Две дороги вели с верхнего плато к мосту через Славянку. Склон был оформлен тремя террасами с дорогами. Этот район парка предназначался для общегородского использования.

В 1782 г. по проекту арх. Ч. Камерона сооружен Обелиск в память основания Павловска. Верхняя парковая дорога у Обелиска называлась Обводной, у Крака - Надгорной.

Беседка Большой Трельяж была сооружена в 1792-1794 гг., арх. В. Бренна. Трельяжная лестница построена в 1793-1795 гг. по проекту арх. В. Бренны. Была симметрична Итальянской лестнице на другой стороне реки. (Бренна).

В долине Славянки в 1793-1795 гг. устроили пейзажный Мариентальский пруд. На реке был построен Большой каменный мост с плотиной. Для хранения судов на правом берегу пруда построили специальный сарай, который называли Голландия или Адмиралтейство (утрачен в 1920-х гг.).

Для борьбы с наносами ила и песка искажающих ландшафт долины р. Славянки в 1820-х гг. рядом с Линновским мостом выше по течению устроили плотину.

С самого начала формирования на территории Мариентальского парка строили здания и сооружения различного назначения - Оранжереи Дворцового садоводства, кухни великих князей, жилые дома придворных и служащих Павловского дворцового правления, а также лиц из свиты. Здесь находились дома камердинера Бертона, И. Кутайсова, композитора Д.С. Бортянского, секретаря Марии Федоровны Вилламова, фрейлины Е. И. Нелидовой. Почти все они не сохранились.

⁵ Прогулки по Еленинскому кварталу / Сост. А.В. Кузьмин, Р.В. Павловский. СПб.: Школа имени А.М. Горчакова, 2018.

⁶ Януш Б.В. Неизвестный Павловск. Историко-краеведческий очерк. СПб., 1997.

Кроме оранжерейных корпусов Комплекс дворцового садоводства включал жилые дома садовников - А. К. Визлера, И. А. Вейнмана, Ф. К. Катцера др. Большую Дерновую лестницу (под оранжереями) соорудили в 1792 г. (каменных дел мастер П. Висконти). Внизу лестницы была устроена площадка из пудожского камня. В 1794 г. к ней пристроили каменную пристань на берегу Мариентальского пруда. На верхней площадке лестницы в 1793 г. П. Висконти установил мраморную колонну (перенесена на берег Розовопальонных прудов - Колонна Ливен).

В 1790-е гг. в прикрепостной части парка появились первые дачные дома. Они располагались по западной границе усадебной застройки деревни Линна. В доме Павловского дворцового правления (современный адрес ул. Мариинская, 6) позже жил арх. И.Я. Потолов. Рядом с ним в 1858 г. появилась Дача управляющего Павловским городским правлением К.П. Ротаста (современный адрес ул. Мариинская, 8).

Владельцы Павловска – вдовствующая императрица Мария Федоровна, ее сын Михаил Павлович и внук Константин Николаевич – поощряли дачное строительство: оно приносило доход и способствовало развитию города. Во второй половине XIX века благодаря строительству железной дороги Павловск превращается в одно из самых популярных и оживленных дачных мест в пригородах Петербурга.

В 1836 году Александр Павлович Брюллов, состоящий на должности архитектора императорского дворца, по поручению великого князя Михаила Павловича выполнил планировку территории под строительство дач, ограниченной руслами рек Славянки и Тызвы и старым павловским водоводом. Впоследствии это место будет названо Еленинским кварталом в честь супруги Михаила Павловича великой княгини Елены Павловны, а улицы Мариинская, Елизаветинская и Екатерининская – в честь их дочерей.

До наших дней сохранилось не так много зданий, составлявших некогда ансамбль Еленинского квартала. Помимо крепости БИП, это дача А.П. Брюллова, дом коменданта Павловска К.П. Ротаста, дом Павловского дворцового правления, значительно перестроенный дом Тита Иванова (дача семьи Лансере-Бенуа) и здание приюта Елизаветы и Марии.

Последняя историческая постройка на территории Мариентальского ансамбля - Павловская городская электростанция (Надгорная ул., 16) появилась в 1911 г. (проект арх. К.К Шмидт).

После Октябрьской революции 1917 г. здания и сооружения парка использовались для различных целей. Например, в замке БИП в разное время после войны находились детский дом «Смена», городской банк и даже военкомат. Но в связи с обветшанием и уроном, нанесенным во время Великой отечественной войны 1941-1945 гг. многие здания Мариентальского парка и Еленинского квартала были разобраны или пришли в упадок и разрушались.

В 2000-х годах по инициативе С.Э. Гутцайта, местного предпринимателя и учредителя Школы имени А.М. Горчакова, был разработан и осуществлен проект воссоздания Еленинского квартала: с 2000 по 2010 годы были отреставрированы здания дачи А.П. Брюллова, дом коменданта Павловска К.П. Ротаста, дом Павловского дворцового правления (архитекторский) и крепость БИП⁷.

В 2017-2018 гг. в здании бывшей дачи А.П. Брюллова (современная школа имени А.М. Горчакова) открылось три музейных пространства, посвященных истории

⁷ Прогулки по Еленинскому кварталу / Сост. А.В. Кузьмин, Р.В. Павловский. СПб.: Школа имени А.М. Горчакова, 2018.

Еленинского квартала, жизни и творчеству А.П. Брюллова (Брюлловская гостиная), деятельности А.М. Горчакова.

Описание объекта

Здание реконструируемой ТП-295 по адресу: г. Павловск, ул. Просвещения, 2 расположено на территории объекта культурного наследия федерального значения «Парк», входящего в состав объекта культурного наследия федерального значения «Парк "Мариенталь"», расположенного по адресу: г. Санкт-Петербург, г. Павловск ул. Садовая, ул. Просвещения, ул. Елизаветинская, ул. Мариинская, ул. Обороны, ул. Красного Курсанта.

Исторический тип парка - пейзажный с регулярными элементами. На территории парка находятся пруды, реки и ручьи с гидротехническими сооружениями. Ландшафт сформирован холмами и террасами. Так же на территории расположены памятники архитектуры. Ближайший к территории проектирования – выявленный объект культурного наследия «Дворцовое садоводство (4 оранжереи)» он расположен к востоку от границ проектирования.

Здание ТП находится в северо-западной части парка на границе территории по улице Просвещения. Здание разделяет ограждающий парк металлический забор. Перед зданием с западной стороны проходит асфальтированная дорога. К северу от ТП проходит грунтовый проезд в сторону дворцового садоводства, в 15 метрах южнее ТП расположено здание канализационной насосной станции (не является объектом культурного наследия). Вокруг ТП сформировавшийся газон, на расстоянии 2-3 метров растут крупные деревья. Здание не оштукатурено и окрашено по кирпичу в цвет по колеру примерно RAL 9003 (светло серый). Состояние фасадов и внутренней отделки здания находится в неудовлетворительном состоянии. Фундамент здания находится в неудовлетворительном состоянии. Межблочный связующий заполнитель имеет трещины и следы вымывания, гидроизоляция фундамента нарушена. Гидроизоляция маслосборника нарушена. На внешней поверхности стен имеются следы просачивания трансформаторного масла. Объемно-планировочные решения здания ТП-295 не соответствуют современным требованиям электробезопасности и эксплуатационным стандартам.

Описание проектных решений

Представленная на экспертизу проектная документация на проведение работ по сохранению объекта культурного наследия федерального значения «Парк», входящего в состав объекта культурного наследия федерального значения «Парк "Мариенталь"», расположенного по адресу: г. Санкт-Петербург, г. Павловск, между Революции ул., Красного Курсанта ул., Работницы ул., Софьи Перовской ул., Пролеткульта ул., Просвещения ул.⁸ (г. Санкт-Петербург, г. Павловск ул. Садовая, ул. Просвещения, ул. Елизаветинская, ул. Мариинская, ул. Обороны, ул. Красного Курсанта)⁹ – «Реконструкция ТП-295» по адресу: г. Павловск, ул. Просвещения, 2» (шифр: 24пр-19), разработана ООО «Стройэнергоремонт» (лицензия № МКРФ 02450 от 06.04.2015 г., переоформлена на основании приказа МК РФ от 26.07.2016 г. №1696 и приказа МК РФ от 15.04.2019 г.

⁸ Согласно постановлению Правительства РФ от 10 июля 2001г. № 527 «О перечне объектов исторического и культурного наследия федерального (общероссийского) значения, находящихся в г. Санкт-Петербурге», являются объектами культурного наследия федерального значения.

⁹ Адрес в соответствии с современным названием улиц.

№433) и ООО «Петербургэнергопроект» в 2021 году на основании задания КГИОП от 27.08.2020 г. № 01-52-1655/20-0-0 (Приложение №6).

Проект разработан с целью приспособления для современного использования объекта в части реконструкции ТП-295 для электроснабжения парка.

Рассматриваемый проект содержит предусмотренные заданиями КГИОП и ГОСТ Р 55528-2013 необходимые разделы и тома в необходимом объеме: Раздел 1. Предварительные работы. Раздел 2. Комплексные научные исследования. Раздел 3. Проектные решения.

В рамках проектирования были выполнены предварительные работы: сбор и изучение исходно-разрешительной документации – *Раздел 1. Предварительные работы шифр: 24пр-19-ИРД «Исходно-разрешительная документация»*. Комплект исходно-разрешительной документации соответствует требованиям действующего законодательства.

Результаты комплексных научных исследований представлены в *Разделе 2 – Комплексные научные исследования (шифр: 24пр-19-КНИ)*. В соответствии с Письмом Министерства культуры Российской Федерации 24.03.2015 №90-01-39-ГП в раздел включён Акт определения влияния предполагаемых к проведению видов работ на конструктивные и другие характеристики надёжности и безопасности объекта культурного наследия федерального значения «Парк «Мариенталь», расположенного по адресу: г. Санкт-Петербург, г. Павловск, между Революции ул., Красного Курсанта ул., Работницы ул., Софьи Перовской ул., Пролеткульта ул., Просвещения ул. (г. Санкт-Петербург, г. Павловск ул. Садовая, ул. Просвещения, ул. Елизаветинская, ул. Мариинская, ул. Обороны, ул. Красного Курсанта) в границах производства работ, в котором делается вывод о том, что предполагаемые к выполнению виды работ не оказывают влияние на конструктивные и другие характеристики надёжности и безопасности объекта культурного наследия.

Раздел содержит краткие исторические сведения по объекту проектирования, комплект обмерных чертежей, в объеме, необходимом для разработки проекта приспособления, результаты визуального обследования конструкций, фасадов и внутренней отделки объекта.

Проектом предусмотрены следующие основные проектные решения:

- демонтаж существующей ТП-295 (кирпичная трансформаторная подстанция с примерными габаритами в формате ШхГхВ –6000х4800х5200);

- строительство новой блочной комплектной трансформаторной подстанции в железобетонной оболочке (2БКТП400-6/0,4) на железобетонной плите с двумя силовыми трансформаторами типа ТМГ12 мощностью 400 кВА, с высшим напряжением 6 кВ, с низшим напряжением 0,4 кВ, со схемой обмоток трансформатора треугольник-звезда с нулевым выводом группа 11 (Д/Ун-11) производства МЭТЗ им. В.И. Козлова на месте размещения и в границах существующей подстанции ТП-295;

- установка временной комплектной трансформаторной подстанции в металлической оболочке с одним силовым трансформатором мощностью 160 кВА на незаглубленном фундаменте из ФБС блоков;

- демонтажные и монтажные работы по переподключению существующих кабельных линий 6кВ и 0,4кВ. в два этапа:

1 этап. Отключение существующих КЛ-6кВ и КЛ-0,4кВ от существующей ТП295 и подключение их к временной (устанавливаемой на время строительства 2БКТП) КТП-6/0,4кВ.

2 этап. Отключение существующих КЛ-6кВ и КЛ-0,4кВ от временной КТП-6/0,4кВ и подключение их к новой 2БКТП. Проектируемые КЛ-6кВ и КЛ-0,4кВ прокладываются открытым способом (в траншее).

Проектом установку БКТП предполагается производить в следующей последовательности:

- - Выполнить вертикальную планировку площади под установку 2БКТП.
- - Установить маслоприемники.
- - Произвести перекладку кабелей 6кВ и 0,4кВ для дальнейшей заводки в 2БКТП.
- - Смонтировать раму основания и установить верхние модули.
- - Выполнить монтаж наружных и внутренних лестниц и панелей, закрывающих подпольное пространство.

Все зеленые насаждения на территории ОКН подлежат сохранению. На время производства работ деревья защищаются деревянным каркасом в соответствии со схемой, представленной на листе Проекта организации строительства 24пр-19-ПОС-002.

Все земляные работы предполагают снятие и сохранение растительного слоя с площади разрабатываемых выемок.

Проект предусматривает комплекс мероприятий по восстановлению асфальтового покрытия (в случае его повреждения) и восстановление благоустройства в полном объеме после окончания работ.

Проектной документацией предусматривается складирование материалов, конструкций и полуфабрикатов в специально оборудованной машине и привозится при необходимости.

В рамках проекта решено, что для перевозки рабочих используется автомобиль УАЗ-3909. В автофургоне должны быть размещены: огнетушитель углекислотный, инвентарный заземлитель, аптечка, средства индивидуальной защиты и питьевая вода в канистрах. Для санитарных нужд автомобиль оборудуются временным биотуалетом и контейнером для мусора.

Отходы, строительный мусор должны своевременно вывозиться на свалку, захламление и заваливание мусором зоны производства работ и близлежащей территории запрещается проектом.

Место проведения строительных работ оборудуется необходимыми знаками безопасности и наглядной агитацией в соответствии с проектной документацией.

Расчетная продолжительность строительства определяется проектом в соответствии с СНиП 1.04.03-85 раздел 1 и составляет 5 дней.

Анализ проектных решений

Решения проекта реставрации и приспособления для современного использования «Реконструкция ТП-295» по адресу: г. Павловск, ул. Просвещения, 2», разработанного ООО «Петербургэнергопроект» и ООО «Стройэнергоремонт» (шифр: 24пр-19) в 2021 г., направлены на создание условия для современного использования объекта культурного наследия и учитывают требования задания КГИОП от 27.08.2020 № 01-52-1655/20-0-0 (Приложение № 6).

При анализе проектных решений на соответствие требованию сохранения особенностей объекта культурного наследия федерального значения «Парк», входящего в состав объекта культурного наследия федерального значения «Парк "Мариенталь"», расположенного по адресу: г. Санкт-Петербург, г. Павловск, между Революции ул., Красного Курсанта ул., Работницы ул., Софьи Перовской ул., Пролеткульта ул., Просвещения ул. (г. Санкт-Петербург, г. Павловск ул. Садовая, ул. Просвещения, ул. Елизаветинская, ул. Мариинская, ул. Обороны, ул. Красного Курсанта), отнесённых к предмету его охраны в соответствии с распоряжением КГИОП 26.12.2019 № 781-р (Приложение № 4), установлено следующее:

- проектом не предусмотрены решения, которые могут изменить предмет охраны рассматриваемого объекта культурного наследия в части *объёмно-пространственного решения*: остаются без изменения характеристики, влияющие на визуальное восприятие сочетания открытых и полуоткрытых пространств, ландшафтных особенностей парка и восприятия его доминант; сохраняются историческое расположение зданий и сооружений, в том числе гидротехнических и ландшафтных объектов;

- проектом не предусмотрены решения, которые могут изменить предмет охраны рассматриваемого объекта культурного наследия в части *планировочной системы парка*: сохраняется историческая планировочная система парка, расположение и трассировка улиц, дорожек, аллей и площадок;

- проектные решения приспособления для современного использования в части реконструкции ТП-295 сохраняют без изменения элемент предмета охраны в части *зеленых насаждений*: в проекте предусмотрено сохранение крупногабаритных и старовозрастных зеленых насаждений;

- проектом не предусмотрены решения, которые могут изменить предмет охраны рассматриваемого объекта культурного наследия в части *водной и гидротехнической системы парка*: проектом не предусматривается оказания влияния на реки, ручьи и пруды их русла и берега, а также гидротехнические сооружения мосты и плотины;

- проектом не предусмотрены решения, которые могут изменить предмет охраны рассматриваемого объекта культурного наследия в части *рельефа*: проектом не предполагается решений, влияющих на изменение конфигурации исторически сложившегося рельефа.

Таким образом, предусмотренные рассматриваемым проектом решения приняты с учётом сохранения особенностей объекта культурного наследия федерального значения «Парк», входящего в состав объекта культурного наследия федерального значения «Парк "Мариенталь"», расположенного по адресу: г. Санкт-Петербург, г. Павловск, между Революции ул., Красного Курсанта ул., Работницы ул., Софьи Перовской ул., Пролеткульта ул., Просвещения ул. (г. Санкт-Петербург, г. Павловск ул. Садовая, ул. Просвещения, ул. Елизаветинская, ул. Мариинская, ул. Обороны, ул. Красного Курсанта), отнесённых КГИОП к элементам предмета охраны, согласно распоряжению от 26.12.2019 г. № 781-р (Приложение № 4).

11. Перечень документов и материалов, собранных и полученных при проведении экспертизы, а также использованной для неё специальной, технической и справочной литературы

Нормативно-правовые акты

- 1) Федеральный закон от 25.06.2002 № 73-ФЗ «Об объектах культурного наследия (памятниках истории и культуры) народов Российской Федерации»
- 2) Положение о государственной историко-культурной экспертизе (утверждено постановлением Правительства РФ от 15.07.2009 № 569)
- 3) ГОСТ Р 55528-2013 «Состав и содержание научно-проектной документации по сохранению объектов культурного наследия. Памятники истории и культуры. Общие требования»
- 4) ГОСТ Р 55567-2013 «Порядок организации и ведения инженерно-технических исследований на объектах культурного наследия. Памятники истории и культуры. Общие требования»
- 5) ГОСТ Р 556198-2014 «Мониторинг технического состояния объектов культурного наследия. Недвижимые памятники»
- 6) ГОСТ Р 56905-2016 «Проведение обмерных и инженерно-геодезических работ на объектах культурного наследия. Общие данные»
- 7) ГОСТ Р 55945-2014 «Общие требования к инженерно-геологическим изысканиям и исследованиям для сохранения объектов культурного наследия»
- 8) ГОСТ Р 21.1101-2013 «Система проектной документации для строительства. Основные требования к проектной и рабочей документации»
- 9) Письмо Министерства культуры РФ от 25.03.2014 № 52-01-39/12-ГП «Разъяснение о научно-проектной и проектной документации»
- 10) Постановление Правительства Российской Федерации от 10.07.2001 № 527 «О перечне объектов исторического и культурного наследия федерального (общероссийского) значения, находящихся в г. Санкт-Петербурге». (Приложение №1)
- 11) Распоряжение КГИОП от 25.11.2014 № 10-749 «Об утверждении границ и режима использования территории объекта культурного наследия федерального значения «Парк "Мариенталь"» (Приложение №2)
- 12) Паспорт объекта культурного наследия федерального значения «Парк «Мариенталь» от 26.11.2021 (Приложение №3)
- 13) Распоряжение КГИОП от 26.12.2019 № 781-р «Об утверждении предмета охраны объекта культурного наследия федерального значения «Парк», входящего в состав объекта культурного наследия федерального значения «Парк "Мариенталь"» (Приложение №4)

Литература

- 14) Анисимова Е.Е. Архитектор города Павловска Иван Потолов // Архитектор Иван Яковлевич Потолов. СПб., 2015
- 15) Бенуа А. Жизнь художника. Воспоминания. Нью-Йорк, 1955
- 16) Брюллов Б.П. Поминки по Павловску // Семенова Г.В., Фролов В.А. Проблемы Павловска и очерк Б.П. Брюллова «Поминки по Павловску». — Краеведческие записки. Вып. 7 СПб., 2000
- 17). Выжевский С. Забытые первые архитекторы Павловского села (П. Ю. Патон, А. Ринальди, Ю. М. Фельтен). Электронный ресурс: <https://dharmaser.livejournal.com/9321.html> (дата обращения 03.11.2021)
- 18) Оль Г.А. Александр Брюллов. Л., 1983
- 19) Парки Царского села и окрестностей. Электронный ресурс: http://a-парк.рф/Pavlovsk_kratkaya_istoriya.html (дата обращения 03.11.2021)

20) Прогулки по Еленинскому кварталу / Сост. А.В. Кузьмин, Р.В. Павловский. СПб.: Школа имени А.М. Горчакова, 2018.

21) Пунин А.Л. Архитектура Петербурга середины XIX века. Л., 1990.

22) Януш Б.В. Неизвестный Павловск. Историко-краеведческий очерк. СПб., 1997.

Иные документы

23) Выписка из ЕГРН от 06.12.2021 № 99/2021/435892323 (Приложение №9)

12. Обоснование выводов государственной историко-культурной экспертизы

По результатам рассмотрения экспертами представленной проектной документации на проведение работ по сохранению объекта культурного наследия федерального значения «Парк», входящего в состав объекта культурного наследия федерального значения «Парк "Мариенталь"», расположенного по адресу: г. Санкт-Петербург, г. Павловск, между Революции ул., Красного Курсанта ул., Работницы ул., Софьи Перовской ул., Пролеткульта ул., Просвещения ул.¹⁰ (г. Санкт-Петербург, г. Павловск ул. Садовая, ул. Просвещения, ул. Елизаветинская, ул. Мариинская, ул. Обороны, ул. Красного Курсанта)¹¹ – «Реконструкция ТП-295» по адресу: г. Павловск, ул. Просвещения, 2», разработанной ООО «Петербургэнергопроект» и ООО «Стройэнергоремонт» (шифр: 24пр-19) в 2021 г. – установлено следующее:

1) Объём и содержание проектной документации, представленной заказчиком экспертизы, достаточны для вынесения однозначного заключения экспертизы.

2) Проектная документация разработана юридическим лицом, имеющим лицензию на осуществление деятельности по сохранению объектов культурного наследия (памятников истории и культуры) народов Российской Федерации в соответствии с законодательством Российской Федерации о лицензировании отдельных видов деятельности – в соответствии с п. 6 ст. 45 Федерального закона №73-ФЗ.

3) Документация разработана на основе достоверной исходной информации, выявленной и использованной в необходимой полноте. Имеется историческая справка, дающая представление об историческом облике объекта культурного наследия и степени соответствия ему реконструируемого объекта в его существующем состоянии.

4) Проектная документация удовлетворяет требованиям к порядку проведения работ по сохранению объекта культурного наследия – в соответствии со ст. 45 Федерального закона №73-ФЗ.

5) Проектная документация (структура разделов) разработана в соответствии с заданием на проведение работ по сохранению объекта культурного наследия, выданному соответствующим органом исполнительной власти, осуществляющим функции в области государственной охраны объектов культурного наследия – в соответствии с п. 1 ст. 45 Федерального закона №73-ФЗ.

6) Проектная документация включает акт определения влияния предполагаемых к проведению видов работ на конструктивные и другие характеристики надёжности и безопасности объекта культурного наследия (памятника истории и культуры) народов Российской Федерации – в соответствии с п. 4 ст. 40, п. 4 ст. 45 Федерального закона №73-ФЗ.

¹⁰ Согласно постановлению Правительства РФ от 10 июля 2001г. № 527 «О перечне объектов исторического и культурного наследия федерального (общероссийского) значения, находящихся в г. Санкт-Петербурге», являются объектами культурного наследия федерального значения.

¹¹ Адрес в соответствии с современным названием улиц.

7) Проектная документация соответствует Национальному стандарту Российской Федерации ГОСТ Р 55528-2013 «Состав и содержание научно-проектной документации по сохранению объектов культурного наследия. Памятники истории и культуры. Общие требования» и содержит необходимый комплект графических и текстовых материалов, обеспечивающих возможность на их основании последующего проведения работ по сохранению объекта культурного наследия.

8) Проектная документация предусматривает решения, которые не могут оказать негативного воздействия на особенности объекта, послужившие основаниями для включения его в реестр и подлежащие обязательному сохранению, составляющие предмет охраны, – в соответствии с положениями ст. 40, 42, 43, 44 Федерального закона № 73-ФЗ.

9) Проектная документация предусматривает мероприятия, которые удовлетворяют требованиям к осуществлению деятельности в границах территории объекта культурного наследия – в соответствии со ст. 5.1 Федерального закона № 73-ФЗ.

10) Проектные решения сохраняют без изменения элементы предмета охраны объекта культурного наследия федерального значения «Парк «Мариенталь», расположенного по адресу: г. Санкт-Петербург, г. Павловск, между Революции ул., Красного Курсанта ул., Работницы ул., Софьи Перовской ул., Пролеткульта ул., Просвещения ул.¹² (г. Санкт-Петербург, г. Павловск ул. Садовая, ул. Просвещения, ул. Елизаветинская, ул. Мариинская, ул. Обороны, ул. Красного Курсанта)¹³, отнесённые КГИОП к элементам предмета охраны, согласно распоряжению от 26.12.2019 №781-р. Анализ приведен в п. 10 настоящего акта.

13. Выводы экспертизы

Проектная документация на проведение работ по сохранению объекта культурного наследия федерального значения «Парк», входящего в состав объекта культурного наследия федерального значения «Парк "Мариенталь"», расположенного по адресу: г. Санкт-Петербург, г. Павловск, между Революции ул., Красного Курсанта ул., Работницы ул., Софьи Перовской ул., Пролеткульта ул., Просвещения ул.¹⁴ (г. Санкт-Петербург, г. Павловск ул. Садовая, ул. Просвещения, ул. Елизаветинская, ул. Мариинская, ул. Обороны, ул. Красного Курсанта)¹⁵ – «Реконструкция ТП-295» по адресу: г. Павловск, ул. Просвещения, 2», разработанная ООО «Петербургэнергопроект» и ООО «Стройэнергоремонт» (шифр: 24пр-19) в 2021 г. соответствует требованиям действующего законодательства РФ в области государственной охраны объектов культурного наследия (положительное заключение).

14. Перечень приложений к заключению экспертизы

Приложение №1. Извлечение из Постановления Правительства Российской Федерации от 10.07.2001 № 527 «О перечне объектов исторического и культурного

¹² Согласно постановлению Правительства РФ от 10 июля 2001г. № 527 «О перечне объектов исторического и культурного наследия федерального (общероссийского) значения, находящихся в г. Санкт-Петербурге», являются объектами культурного наследия федерального значения.

¹³ Адрес в соответствии с современным названием улиц.

¹⁴ Согласно постановлению Правительства РФ от 10 июля 2001г. № 527 «О перечне объектов исторического и культурного наследия федерального (общероссийского) значения, находящихся в г. Санкт-Петербурге», являются объектами культурного наследия федерального значения.

¹⁵ Адрес в соответствии с современным названием улиц.

наследия федерального (общероссийского) значения, находящихся в г. Санкт-Петербурге».

Приложение №2. Распоряжение КГИОП от 25.11.2014 № 10-749 «Об утверждении границ и режима использования территории объекта культурного наследия федерального значения «Парк "Мариенталь"».

Приложение №3. Паспорт объекта культурного наследия федерального значения «Парк «Мариенталь» от 26.11.2021.

Приложение №4. Распоряжение КГИОП от 26.12.2019 № 781-р «Об утверждении предмета охраны объекта культурного наследия федерального значения «Парк», входящего в состав объекта культурного наследия федерального значения «Парк "Мариенталь"».

Приложение №5. Техническое задание ПАО «Россети Ленэнерго».

Приложение №6. Задание КГИОП от 27.08.2020 № 01-52-1655/20-0-0 на проведение работ по сохранению объекта культурного значения, включенного в единый государственный реестр объектов культурного наследия (памятников истории и культуры) народов Российской Федерации.

Приложение №7. Свидетельство о государственной регистрации права от 24.10.2008 г. 78-АГ № 785828

Приложение №8. Договор аренды земельного участка г. Санкт-Петербург, г. Павловск, ул. Просвещения, д. 2, литера А от 11.06.2010 № 24/ЗД-02232. Кадастровый паспорт участка г. Санкт-Петербург, г. Павловск, ул. Просвещения, д. 2, литера А от 11.11.2009 № 835.

Приложение № 9. Выписки из ЕГРН от 06.12.2021 № 99/2021/435892323.

Приложение №10. Материалы фотофиксации.

Приложение №11. Материалы иконографии.

Приложение №12. Копия договора на оказание услуг по подготовке государственной историко-культурной экспертизы и услуг согласования проектной документации в КГИОП.

Приложение №13. Копии договоров с экспертами.

Приложение №14. Протоколы заседаний экспертной комиссии.

15. Дата оформления заключения экспертизы

07.12.2021 года

Подписи экспертов:

Председатель экспертной комиссии
(подписано электронной подписью)

М.С. Лавриновский

Ответственный секретарь
экспертной комиссии
(подписано электронной подписью)

Т. Д. Глебова

Член экспертной комиссии
(подписано электронной подписью)

Л.А. Хангу

Приложение №1

к Акту по результатам государственной историко-культурной экспертизы проектной документации на проведение работ по сохранению объекта культурного наследия федерального значения «Парк», входящего в состав объекта культурного наследия федерального значения «Парк "Мариенталь"», расположенного по адресу: г. Санкт-Петербург, г. Павловск, между Революции ул., Красного Курсанта ул., Работницы ул., Софьи Перовской ул., Пролеткульта ул., Просвещения ул. (г. Санкт-Петербург, г. Павловск ул. Садовая, ул. Просвещения, ул. Елизаветинская, ул. Мариинская, ул. Обороны, ул. Красного Курсанта)– «Реконструкция ТП-295» по адресу: г. Павловск, ул. Просвещения, 2», разработанной ООО «Петербургэнергопроект» и ООО «Стройэнергоремонт» (шифр: 24пр-19) в 2021 г.

Извлечение из Постановления Правительства Российской Федерации от 10.07.2001 № 527 «О перечне объектов исторического и культурного наследия федерального (общероссийского) значения, находящихся в г. Санкт-Петербурге»

№ КТМОП



ПРАВИТЕЛЬСТВО РОССИЙСКОЙ ФЕДЕРАЦИИ
ПОСТАНОВЛЕНИЕ

от 10 июля 2001 г. № 527

МОСКВА

**О перечне объектов исторического и культурного наследия
федерального (общероссийского)
значения, находящихся в г. Санкт-Петербурге**

Правительство Российской Федерации **п о с т а н о в л я е т :**

1. Одобрить работу Министерства культуры Российской Федерации и правительства Санкт-Петербурга, проведенную совместно с научно-исследовательскими организациями и организациями по охране памятников истории и культуры, по уточнению пообъектного состава памятников истории и культуры федерального (общероссийского) значения, находящихся в г. Санкт-Петербурге.

2. Утвердить прилагаемый перечень объектов исторического и культурного наследия федерального (общероссийского) значения, находящихся в г. Санкт-Петербурге.

3. Признать утратившими силу:

приложение № 1 к постановлению Совета Министров РСФСР от 30 августа 1960 г. № 1327 "О дальнейшем улучшении дела охраны памятников культуры в РСФСР" в части, касающейся памятников культуры г. Ленинграда;

приложение № 1 к постановлению Совета Министров РСФСР от 4 декабря 1974 г. № 624 "О дополнении и частичном изменении



69,6%



постановления Совета Министров РСФСР от 30 августа 1960 г. № 1327 "О дальнейшем улучшении дела охраны памятников культуры в РСФСР" в части, касающейся памятников культуры г. Ленинграда;

приложение к постановлению Совета Министров РСФСР от 7 сентября 1976 г. № 495 "О дополнении постановления Совета Министров РСФСР от 30 августа 1960 г. № 1327 "О дальнейшем улучшении дела охраны памятников культуры в РСФСР" (СП РСФСР, 1976, № 17, ст.134) в части, касающейся памятника культуры г. Ленинграда;

постановление Правительства Российской Федерации от 20 февраля 1992 г. № 116 "О включении в список исторических памятников ледокола "Красин".

Председатель Правительства
Российской Федерации



М.Касьянов

Handwritten notes and signatures on the right side of the page, including a large '5' and some illegible scribbles.

Наименование и дата сооружения памятника истории и культуры	Местонахождение памятника истории и культуры
статуя "Флора", 1796 г.(копия с оригинала II в. до н.э.), отливка Гастклу Э., 1963 г. (воссоздание постамента)	Старая Сильвия, Центральная площадка
статуя "Эвтерпа", 1798 г.(копия с оригинала III в. до н.э.), отливка Гастклу Э., 1963 г. (воссоздание постамента)	Старая Сильвия, Центральная площадка
статуя "Эрато", 1793 г.(копия с оригинала III в. до н.э.), отливка Гастклу Э., 1963 г. (воссоздание постамента)	Старая Сильвия, Центральная площадка
трельяж "Турецкая беседка" с вазами (пятнадцать), 1799 г., худ.-декоратор Гонзаго П., 1815 г., арх.Росси К.И.	центральный район парка
"Ферма" с прудом, 1802-1805 гг., арх.Воронихин А.Н., 1827 г., 1834 г., арх.Росси К.И.	г.Павловск, пос.Тярлево, Нововестинская ул., 18
Церковь Святой Марии Магдалины с госпиталем и богадельней, 1781-1784 гг., 1808-1809 гг., арх.Кваренги Д.	г.Павловск, Революции ул., 17
Ворота Николаевские с решеткой, 1826 г., арх.Росси К.И.	г.Павловск, Революции ул., Коммунаров ул.
Парк "Мариенталь":	г.Павловск, Революции ул., Красного Курсанта ул., Работницы ул., Софьи Перовской ул., Прокетрицкая ул., Просвещения ул.
колодец гранитный, кон.XVIII в.	правый берег р.Тызвы, у крепости
крепость "Бип" ("Мариенталь"), 1795-1797 гг., арх.Бренна В.	берег Мариентальского пруда, Работницы ул., 9
лестница и пристань с тремя львами, 1793-1795 гг., арх.Бренна В., 1809 г., арх.Воронихин А.Н.	правый берег Мариентальского пруда
мост Большой, 1792-1794 гг., строитель-инж.Баур (Бауэр) Ф.В., арх.Камерон Ч.	через р.Славянку

Наименование и дата сооружения памятника истории и культуры	Местонахождение памятника истории и культуры
мост и плотина Линновские, 1790-е гг., 1820-е гг.	через р.Славянку, Работницы ул.
мост-плотина Бертонов, 1790-е гг., 1960-е гг.	через р.Тызву, Софьи Перовской ул.
мосты-трубы через овраги (четыре), 1790-е гг.	правый берег Мариентальского пруда
обелиск в память основания Павловска, 1790-е гг., арх.Камерон Ч.	правый берег р. Славянки
парк, 1790-е гг., арх.Камерон Ч.	между Революции ул., Красного Курсанта ул., Работницы ул., Софьи Перовской ул., Пролеткульта ул., Просвещения ул.
пруд Мариентальский, 1793-1795 гг., инж.Герард И.К.	р.Славянка, от крепости "Бип" до Большого моста
пруды (три), 1790-е гг., инж.Герард И.	между Революции ул., Красного Курсанта ул., Работницы ул., Софьи Перовской ул., Пролеткульта ул., Просвещения ул.
трельяж, 1792-1793 гг., арх.Бренна В., 1957 г. (разобран)	правый берег Мариентальского пруда
Дача Брюллова А.П., 1837-1839 гг., арх.Брюллов А.П.:	г.Павловск, Софьи Перовской ул., 2
дача	
сад	
Могила Верещагина В.П. (1835-1909), художника, 1910 г. (надгробие)	пос.Парголово, Северное кладбище
Могила Манассеина В.А. (1841-1901), врача и общественного деятеля, 1958 г. (надгробие)	пос.Парголово, Северное кладбище
Могила Радченко С.И. (1869-1911), революционера	пос.Парголово, Северное кладбище
Усадьба Шуваловых (Воронцовой-Дашковой Е.А.) "Парголово".	пос.Парголово

Приложение №2

к Акту по результатам государственной историко-культурной экспертизы проектной документации на проведение работ по сохранению объекта культурного наследия федерального значения «Парк», входящего в состав объекта культурного наследия федерального значения «Парк "Мариенталь"», расположенного по адресу: г. Санкт-Петербург, г. Павловск, между Революции ул., Красного Курсанта ул., Работницы ул., Софьи Перовской ул., Пролеткульта ул., Просвещения ул. (г. Санкт-Петербург, г. Павловск ул. Садовая, ул. Просвещения, ул. Елизаветинская, ул. Мариинская, ул. Обороны, ул. Красного Курсанта)– «Реконструкция ТП-295» по адресу: г. Павловск, ул. Просвещения, 2», разработанной ООО «Петербургэнергопроект» и ООО «Стройэнергоремонт» (шифр: 24пр-19) в 2021 г.

Распоряжение КГИОП от 25.11.2014 № 10-749 «Об утверждении границ и режима использования территории объекта культурного наследия федерального значения «Парк "Мариенталь"»



ПРАВИТЕЛЬСТВО САНКТ-ПЕТЕРБУРГА
КОМИТЕТ ПО ГОСУДАРСТВЕННОМУ КОНТРОЛЮ, ИСПОЛЬЗОВАНИЮ
И ОХРАНЕ ПАМЯТНИКОВ ИСТОРИИ И КУЛЬТУРЫ
РАСПОРЯЖЕНИЕ

окуд

25 НОЯ 2016

№ 10-749

**Об утверждении границ и режима использования территории
объекта культурного наследия федерального значения
«Парк “Мариенталь”»**

1. Утвердить границы и режим использования территории объекта культурного наследия федерального значения «Парк “Мариенталь”», расположенного по адресу: Санкт-Петербург, г. Павловск, Садовая ул., ул. Просвещения, Елизаветинская ул., Мариинская ул., ул. Обороны, ул. Красного Курсанта, (г. Павловск, Революции ул., Красного Курсанта ул., Работницы ул., Софьи Перовской ул., Пролеткульта ул., Просвещения ул.) согласно приложению к настоящему распоряжению.

2. Начальнику отдела государственного учета объектов культурного наследия обеспечить размещение настоящего распоряжения в электронной форме в локальной компьютерной сети КГИОП.

3. Начальнику Управления популяризации и информационно-аналитического обеспечения охраны объектов культурного наследия обеспечить внесение соответствующих изменений в геоинформационную базу данных по объектам культурного наследия, границам и режимам зон охраны на территории Санкт-Петербурга.

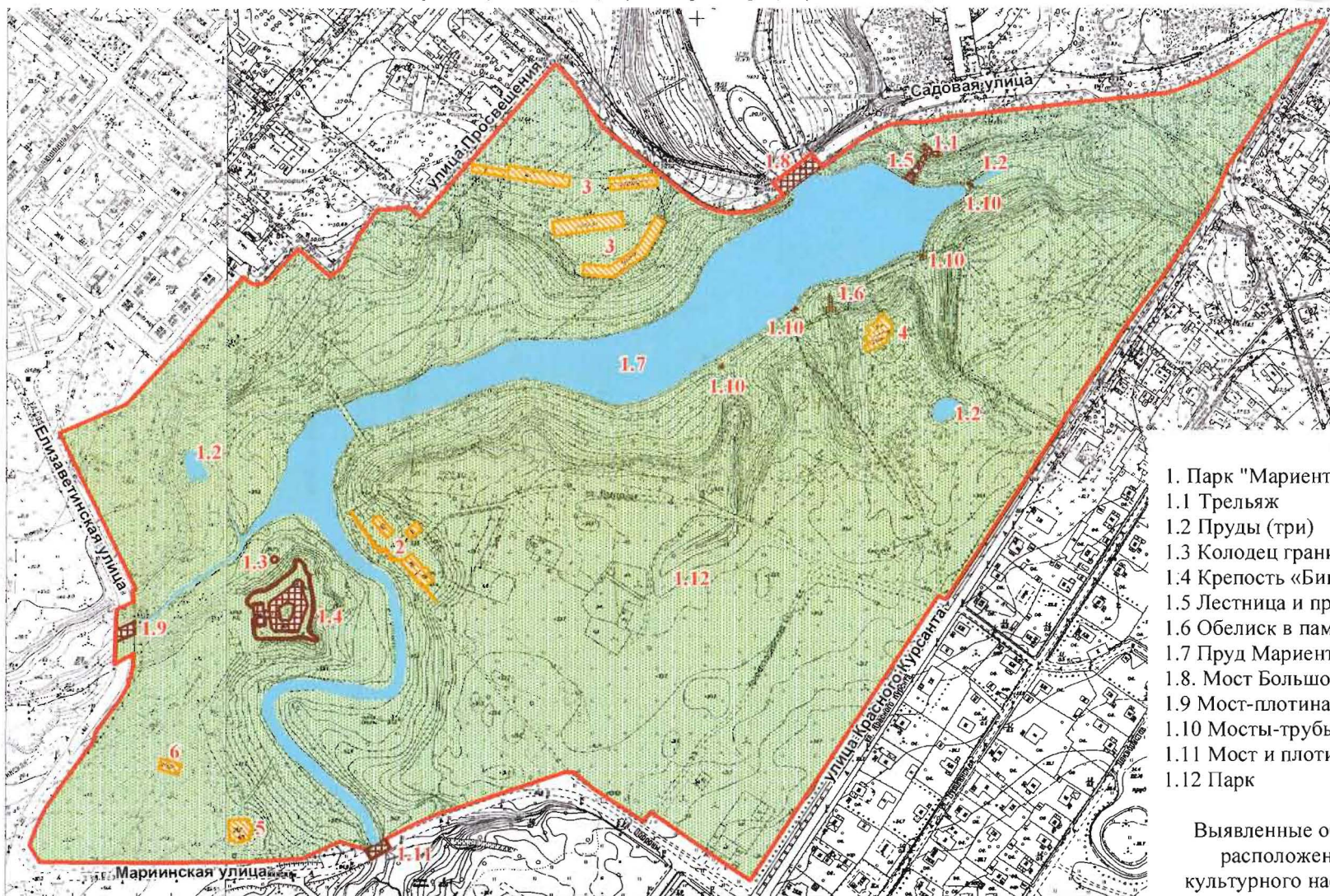
4. Контроль за выполнением распоряжения остается за заместителем председателя КГИОП – начальником Управления государственного учета объектов культурного наследия.

Заместитель председателя КГИОП –
начальник Управления государственного учета
объектов культурного наследия

Г.Р. Аганова

План границ территории объекта культурного наследия федерального значения «Парк "Мариенталь"»
 Санкт-Петербург, г. Павловск, Революции ул., Красного Курсанта ул., Работницы ул.,
 Софьи Перовской ул., Пролеткульта ул., Просвещения ул.

Приложение
 к распоряжению КГИОП
 от 25 НОЯ 2014 № 10-749



Масштаб 1:5000

Условные обозначения:

- Границы территорий объектов культурного наследия
- Объекты культурного наследия федерального значения
- Здания и сооружения
- Памятники монументального искусства
- Парки, сады, скверы, бульвары, аллеи, палисадники
- Элементы гидросистемы

Выявленные объекты культурного наследия

- Здания и сооружения

Состав объекта:

1. Парк "Мариенталь"
- 1.1 Трельяж
- 1.2 Пруды (три)
- 1.3 Колодец гранитный
- 1.4 Крепость «Бип» («Мариенталь»)
- 1.5 Лестница и пристань с тремя львами
- 1.6 Обелиск в память основания Павловска
- 1.7 Пруд Мариентальский
- 1.8 Мост Большой
- 1.9 Мост-плотина Бертонов
- 1.10 Мосты-трубы через овраги (четыре)
- 1.11 Мост и плотина Линновские
- 1.12 Парк

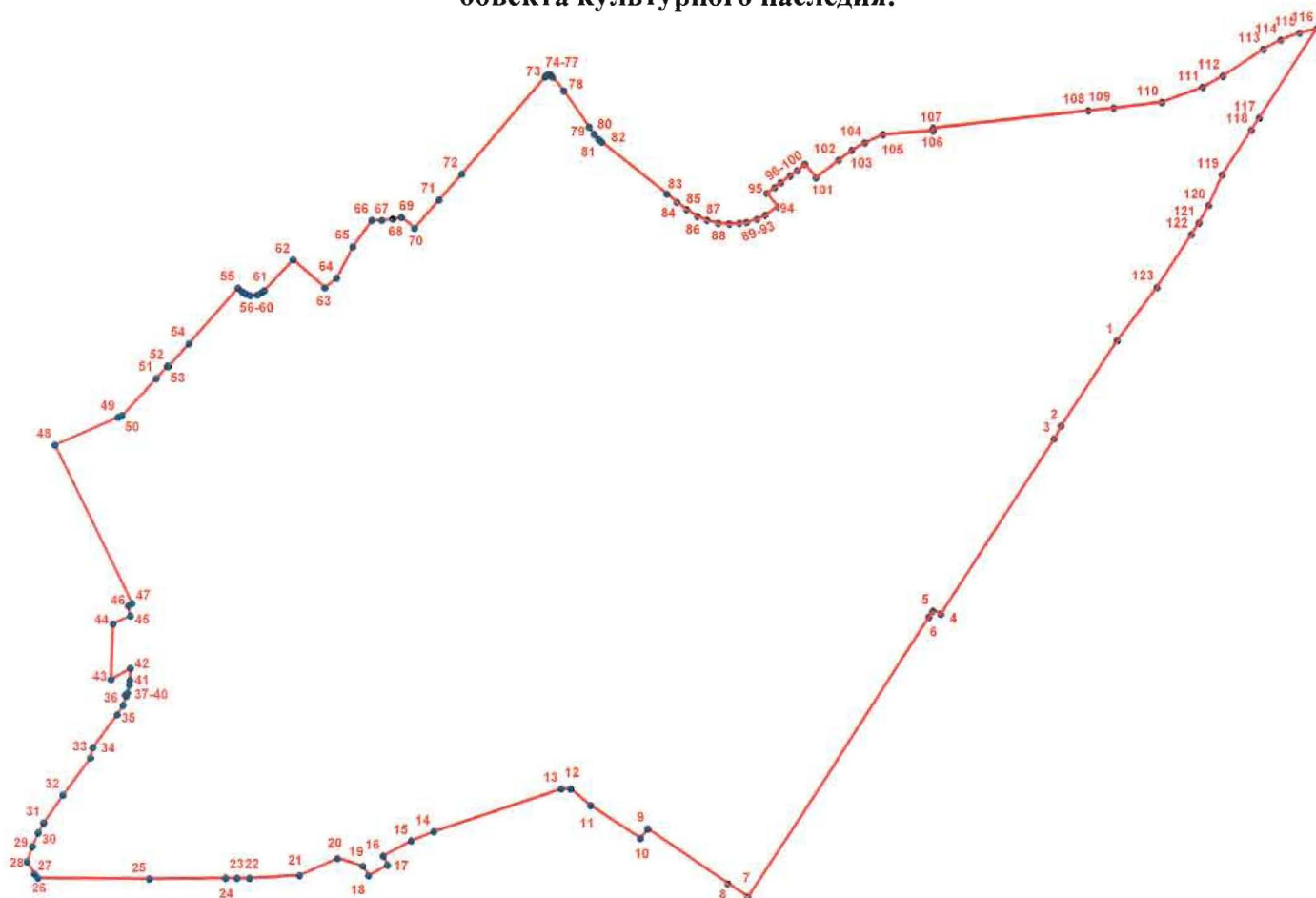
Выявленные объекты культурного наследия,
 расположенные на территории объекта
 культурного наследия федерального значения:

2. Павловская электрическая станция
 (с 2 службами и оградой)
3. Дворцовое садоводство (4 оранжереи)
4. Дача Панфилова (с садом и оградой)
5. Дом К. П. Ротаста (с садом)
6. Дом Павловского дворцового правления
 (архитекторский)

2. Описание границ территории объекта культурного наследия:

Граница территории объекта культурного наследия проходит на юго-запад вдоль ул. Красных Курсантов от точки 1 до точки 7, далее на северо-запад вдоль ул. Обороны от точки 7 до точки 13, далее от точки 13 до точки 26 на запад вдоль Мариинской ул., включая мост через реку Славянка, от точки 26 до точки 48 на север вдоль Елизаветинской ул., от точки 48 до точки 69 на восток и северо-восток вдоль парковых дорожек северо-западной границы парка, от точки 69 до точки 77 на северо-восток вдоль ул. Просвещения, от точки 77 до точки 116 на восток вдоль Садовой ул., от точки 116 до точки 123 и далее до точки 1 на юго-запад вдоль ул. Красных Курсантов.

3. Координаты поворотных точек границ территории объекта культурного наследия:



УСЛОВНЫЕ ОБОЗНАЧЕНИЯ

- Граница территории объекта культурного наследия
- | Номер поворотной точки

Номер поворотной точки	Координаты поворотных точек в местной системе координат (км)	
	X	Y
1	2	3
1.	66,1336600	121,7630000
2.	66,0605808	121,7152449
3.	66,0494900	121,7090100
4.	65,9012200	121,6120700
5.	65,9034900	121,6053900
6.	65,8982900	121,6020200
7.	65,6586700	121,4468200
8.	65,6703000	121,4298000
9.	65,7177550	121,3615539
10.	65,7094000	121,3551100
11.	65,7377100	121,3129400
12.	65,7518800	121,2958400
13.	65,7519500	121,2878000
14.	65,7153000	121,1788200
15.	65,7071400	121,1597600
16.	65,6940949	121,1355745
17.	65,6862086	121,1395347
18.	65,6770649	121,1231882
19.	65,6853600	121,1183500
20.	65,6920500	121,0968200
21.	65,6771800	121,0646600
22.	65,6747500	121,0218900
23.	65,6746500	121,0112500
24.	65,6745700	121,0014700
25.	65,6740000	120,9365900
26.	65,6749400	120,8414600
27.	65,6785500	120,8385200
28.	65,6891100	120,8322400
29.	65,7024699	120,8366484
30.	65,7140000	120,8417700
31.	65,7225900	120,8465000
32.	65,7466000	120,8629600
33.	65,7784100	120,8865300
34.	65,7869300	120,8884500
35.	65,8149400	120,9090300
36.	65,8230844	120,9140317
37.	65,8305600	120,9171700
38.	65,8317300	120,9160700
39.	65,8337400	120,9181500
40.	65,8403105	120,9195770
41.	65,8441039	120,9200508
42.	65,8543000	120,9205500
43.	65,8449965	120,9040505
44.	65,8922125	120,9057390
45.	65,8988227	120,9207112
46.	65,9075900	120,9187900
47.	65,9095100	120,9221800

1	2	3
48.	66,0440477	120,8566605
49.	66,0674862	120,9107730
50.	66,0687960	120,9140982
51.	66,1007000	120,9437600
52.	66,1109600	120,9528900
53.	66,1107200	120,9540500
54.	66,1302800	120,9713400
55.	66,1780100	121,0133500
56.	66,1749400	121,0170000
57.	66,1730124	121,0197907
58.	66,1717130	121,0238778
59.	66,1722186	121,0297348
60.	66,1747700	121,0342434
61.	66,1759100	121,0354000
62.	66,2020600	121,0606000
63.	66,1783100	121,0873300
64.	66,1865600	121,0976200
65.	66,2134700	121,1112300
66.	66,2359500	121,1274000
67.	66,2359502	121,1358037
68.	66,2370190	121,1453089
69.	66,2386700	121,1527300
70.	66,2291200	121,1639500
71.	66,2535000	121,1850000
72.	66,2753000	121,2040000
73.	66,3583800	121,2755500
74.	66,3594624	121,2768662
75.	66,3600354	121,2785094
76.	66,3600300	121,2800800
77.	66,3582200	121,2816700
78.	66,3462400	121,2916300
79.	66,3152100	121,3133400
80.	66,3093900	121,3173500
81.	66,3048000	121,3213100
82.	66,3025900	121,3238300
83.	66,2586200	121,3790000
84.	66,2513000	121,3877100
85.	66,2450600	121,3959700
86.	66,2394200	121,4051100
87.	66,2361006	121,4132945
88.	66,2337563	121,4230274
89.	66,2329800	121,4321700
90.	66,2335200	121,4410500
91.	66,2343350	121,4470523
92.	66,2370200	121,4560300
93.	66,2404400	121,4628900
94.	66,2476093	121,4736117
95.	66,2591646	121,4642802
96.	66,2639800	121,4712200
97.	66,2680900	121,4762600
98.	66,2743200	121,4844400

1	2	3
99.	66,2786900	121,4903900
100.	66,2841786	121,4968353
101.	66,2724594	121,5061215
102.	66,2874200	121,5258400
103.	66,2959900	121,5370100
104.	66,3021900	121,5482200
105.	66,3092900	121,5637400
106.	66,3126300	121,6065900
107.	66,3148600	121,6065600
108.	66,3296900	121,7389100
109.	66,3316800	121,7607200
110.	66,3366200	121,8018300
111.	66,3494900	121,8366200
112.	66,3591900	121,8538700
113.	66,3817400	121,8884400
114.	66,3895067	121,9030768
115.	66,3957124	121,9194534
116.	66,3993400	121,9341600
117.	66,3234900	121,8847600
118.	66,3131100	121,8780000
119.	66,2749800	121,8531600
120.	66,2489100	121,8416600
121.	66,2341800	121,8329600
122.	66,2242200	121,8266400
123.	66,1791600	121,7971700

4. Режим использования территории объекта культурного наследия:

Территория объекта культурного наследия используется с учетом требований действующего законодательства в сфере сохранения объектов культурного наследия.

1. Запрещается использовать территорию объекта культурного наследия:

- под склады и производства взрывчатых и огнеопасных материалов, материалов, загрязняющих объект культурного наследия, его территорию и водные объекты на его территории, а также материалов, имеющих вредные парогазообразные и иные выделения;

- под устройство производств и лабораторий, связанных с неблагоприятным для объекта культурного наследия температурно-влажностным режимом и применением химически активных веществ;

- под хранение машин и механизмов, строительных и иных материалов без согласования с КГИОП;

- под устройство ремонтных мастерских; ремонт, хранение и стоянку транспортных средств без согласования с КГИОП.

2. Проектирование и проведение землеустроительных, земляных, строительных, мелиоративных, хозяйственных и иных работ на территории объекта культурного наследия запрещается, за исключением работ по сохранению данного объекта культурного наследия и (или) его территории, а также хозяйственной деятельности, не нарушающей целостности объекта культурного наследия и не создающей угрозы его повреждения, разрушения или уничтожения.

3. Запрещается строительство объектов капитального строительства и увеличение объемно-пространственных характеристик существующих на территории ансамбля объектов капитального строительства.

Работы по сохранению объекта культурного наследия производятся на основании письменного разрешения и задания на проведение указанных работ, выданных КГИОП, и в соответствии с документацией, согласованной с КГИОП.

Приложение №3

к Акту по результатам государственной историко-культурной экспертизы проектной документации на проведение работ по сохранению объекта культурного наследия федерального значения «Парк», входящего в состав объекта культурного наследия федерального значения «Парк "Мариенталь"», расположенного по адресу: г. Санкт-Петербург, г. Павловск, между Революции ул., Красного Курсанта ул., Работницы ул., Софьи Перовской ул., Пролеткульта ул., Просвещения ул. (г. Санкт-Петербург, г. Павловск ул. Садовая, ул. Просвещения, ул. Елизаветинская, ул. Мариинская, ул. Обороны, ул. Красного Курсанта)– «Реконструкция ТП-295» по адресу: г. Павловск, ул. Просвещения, 2», разработанной ООО «Петербургэнергопроект» и ООО «Стройэнергоремонт» (шифр: 24пр-19) в 2021 г.

**Паспорт объекта культурного наследия федерального значения «Парк
«Мариенталь» от 26.11.2021**

Утверждено
приказом Министерства культуры
Российской Федерации
от 2 июля 2015 г. № 1906

Экземпляр № 1

781520387490006

Регистрационный номер объекта культурного
наследия в едином государственном реестре
объектов культурного наследия (памятников
истории и культуры) народов Российской Федерации

ПАСПОРТ ОБЪЕКТА КУЛЬТУРНОГО НАСЛЕДИЯ

Фотографическое изображение объекта культурного наследия,
за исключением отдельных объектов археологического наследия,
фотографическое изображение которых вносится на основании решения
соответствующего органа охраны объектов культурного наследия



08.12.2015

Дата съемки (число, месяц, год)

1. Сведения о наименовании объекта культурного наследия

Парк "Мариенталь"

2. Сведения о времени возникновения или дате создания объекта культурного наследия, датах основных изменений (перестроек) данного объекта и (или) датах связанных с ним исторических событий

XVIII-XIX вв.

3. Сведения о категории историко-культурного значения объекта культурного наследия

Федерального значения	Регионального значения	Местного (муниципального значения)
+		

о виде объекта культурного наследия

Памятник	Ансамбль	Достопримечательное место
	+	

5. Номер и дата принятия органом государственной власти решения о включении объекта культурного наследия в единый государственный реестр объектов культурного наследия (памятников истории и культуры) народов Российской Федерации

- Постановление Правительства Российской Федерации "О перечне объектов исторического и культурного наследия федерального (общероссийского) значения, находящихся в г. Санкт-Петербурге" № 527 от 10.07.2002 г.

6. Сведения о местонахождении объекта культурного наследия (адрес объекта или при его отсутствии описание местоположения объекта)

г. Санкт-Петербург, город Павловск, Садовая улица, дом 20, сооружение 1, литера А; Мариинская улица, дом 4, литера А; Садовая улица, дом 29, сооружение 2, литера А; Елизаветинская улица, дом 3, литера Б; Революции ул., Красного Курсанта ул., Работницы ул., Софьи Перовской ул., Пролеткульта ул., Просвещения ул.

7. Сведения о границах территории объекта культурного наследия, включенного в единый государственный реестр объектов культурного наследия (памятников истории и культуры) народов Российской Федерации

Граница территории объекта культурного наследия проходит на юго-запад вдоль ул. Красных Курсантов от точки 1 до точки 7, далее на северо-запад вдоль ул. Обороны от точки 7 до точки 13, далее от точки 13 до точки 26 на запад вдоль Мариинской ул., включая мост через реку Славянка, от точки 26 до точки 48 на север вдоль Елизаветинской ул., от точки 48 до точки 69 на восток и северо-восток вдоль парковых дорожек северо-западной границы парка, от точки 69 до точки 77 на северо-восток вдоль ул. Просвещения, от точки 77 до точки 116 на восток вдоль Садовой ул., от точки 116 до точки 123 и далее до точки 1 на юго-запад вдоль ул. Красных Курсантов.

- Распоряжение КГИОП "Об утверждении границ и режима использования территории объекта культурного наследия федерального значения "Парк "Мариенталь" № 10-749 от 25.11.2014 г.

8. Описание предмета охраны объекта культурного наследия

На дату оформления паспорта предмет охраны объекта культурного наследия не утвержден.


9. Сведения о наличии зон охраны данного объекта культурного наследия с указанием номера и даты принятия органом государственной власти акта об утверждении указанных зон либо информация о расположении данного объекта культурного наследия в границах зон охраны иного объекта культурного наследия

Санкт-Петербурга "О границах объединенных зон охраны объектов культурного наследия, расположенных на территории Санкт-Петербурга, режимах использования земель и требованиях к градостроительным регламентам в границах указанных зон" № 820-7 от 19.01.2009 г.

Всего в паспорте листов

3

Уполномоченное должностное лицо органа охраны объектов культурного наследия

Заместитель председателя КГИОП		Аганова Галина Рэмовна
должность	ПОДПИСЬ	инициалы, фамилия



26 . 11 . 2021

Дата оформления паспорта
(число, месяц, год)

Приложение №4

к Акту по результатам государственной историко-культурной экспертизы проектной документации на проведение работ по сохранению объекта культурного наследия федерального значения «Парк», входящего в состав объекта культурного наследия федерального значения «Парк "Мариенталь"», расположенного по адресу: г. Санкт-Петербург, г. Павловск, между Революции ул., Красного Курсанта ул., Работницы ул., Софьи Перовской ул., Пролеткульта ул., Просвещения ул. (г. Санкт-Петербург, г. Павловск ул. Садовая, ул. Просвещения, ул. Елизаветинская, ул. Мариинская, ул. Обороны, ул. Красного Курсанта)– «Реконструкция ТП-295» по адресу: г. Павловск, ул. Просвещения, 2», разработанной ООО «Петербургэнергопроект» и ООО «Стройэнергоремонт» (шифр: 24пр-19) в 2021 г.

Распоряжение КГИОП от 26.12.2019 № 781-р «Об утверждении предмета охраны объекта культурного наследия федерального значения «Парк», входящего в состав объекта культурного наследия федерального значения «Парк "Мариенталь"»



ПРАВИТЕЛЬСТВО САНКТ-ПЕТЕРБУРГА
КОМИТЕТ ПО ГОСУДАРСТВЕННОМУ КОНТРОЛЮ, ИСПОЛЬЗОВАНИЮ
И ОХРАНЕ ПАМЯТНИКОВ ИСТОРИИ И КУЛЬТУРЫ

РАСПОРЯЖЕНИЕ

окуд

26.12.2019

№ 781-р

Об утверждении предмета охраны объекта культурного наследия федерального значения «Парк»

На основании историко-культурного исследования от 19.09.2019 №01-26-1909/19, проведенного ООО «Архитектурно-реставрационная мастерская «ВЕГА» с целью определения предмета охраны объекта культурного наследия федерального значения «Парк «Мариенталь»:

1. Утвердить предмет охраны объекта культурного наследия федерального значения «Парк», входящего в состав объекта культурного наследия федерального значения «Парк «Мариенталь», расположенного по адресу: Санкт-Петербург, г. Павловск, между Революции ул., Красного Курсанта ул., Работницы ул., Софьи Перовской ул., Пролеткульта ул., Просвещения ул., согласно приложению к настоящему распоряжению.


2. Начальнику отдела государственного учета объектов культурного наследия КГИОП обеспечить размещение настоящего распоряжения в электронной форме в локальной компьютерной сети КГИОП.

3. Контроль за выполнением распоряжения остается за заместителем председателя КГИОП – начальником Управления организационного обеспечения, популяризации и государственного учета объектов культурного наследия.

Заместитель председателя КГИОП –
начальник Управления организационного обеспечения,
популяризации и государственного учета
объектов культурного наследия

Г.Р. Аганова

Предмет охраны объекта культурного наследия федерального значения
«Парк», входящего в состав объекта культурного наследия федерального значения
«Парк "Мариенталь"», расположенного по адресу: г. Павловск, между Революции ул., Красного
Курсанта ул., Работницы ул., Софьи Перовской ул., Пролеткульта ул., Просвещения ул.

№ п.п.	Видовая принадлежность предмета охраны	Предмет охраны	Фотографии
1	2	3	4
1.	Объемно-пространственное и планировочное решение	<p>историческое местоположение – участок в границах объекта культурного наследия (ограниченный с севера – местным проездом вдоль жилой застройки, ул. Просвещения, ул. Садовой, с запада – ул. Елизаветинская, ул. Елизаветинской, с юга – ул. Мариинская и ул. Оборона, с востока – ул. Красного Курсанта);</p> <p>исторический тип парка – пейзажный с регулярными элементами, берега Мариентальского пруда и склоны оврагов оформлены террасами;</p> <p>историческая объемно-пространственная композиция: <u>сочетание открытых пространств</u> (водоемов, северных трассированных склонов Мариентальского пруда, полян на верхней террасе, дорог и площадок), <u>полуоткрытых</u> (южных террасированных склонов, оврагов и верхней террасы с ландшафтными группами и солитерами) с аллеями, рядами, историческими зданиями, строениями и сооружениями, водной и гидротехнической системой;</p> <p>визуальные перспективы с южного берега Мариентальского пруда на Большой каменный мост, Мариинский госпиталь, дворцовое садоводство, Трельяж с лестницей и пристанью, Павильон трех граций и Собственный садик, Павловский дворец;</p> <p>местоположение зданий и сооружений, в том числе гидротехнических, ландшафтных объектов на территории парка Мариенталь:</p> <p>1. Входящих в состав объекта культурного наследия федерального значения «Парк «Мариенталь»**:</p> <p><i>(** объекты имеют самостоятельный предмет охраны).</i></p>	 <p>The first photograph is a topographic map of the park area, showing the Mariental Pond and surrounding streets. The second photograph is an aerial view of the park, with labels for streets such as 'ул. ПРОСВЕЩЕНИЯ', 'ул. САДОВАЯ', 'ул. ОБРОНА', 'ул. МАРИИНСКАЯ', 'ул. КРАСНОГО КУРСАНТА', 'Бертонов мост', and 'Пинновский мост'. The third photograph is a detailed architectural site plan of the park, showing the layout of paths, buildings, and the pond.</p>

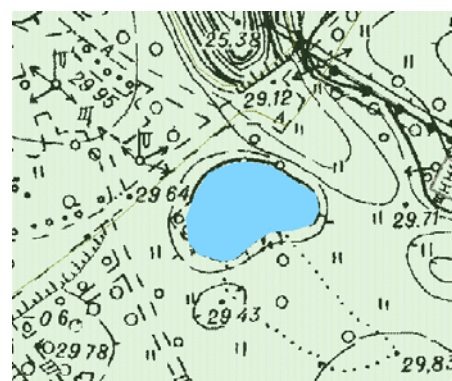
1.1. «Трельяж»*расположен по оси
лестницы с пристанью
- на верхней террасе северо-восточного
берега Мариентальского пруда, восточнее
Большого моста;
(*не сохранился)



1.2. «Пруды (три)»
- в северо-западной части парка - на месте
быв. усадьбы Бортнянского Д.С. (на
северном – левобережном берегу
Мариентальского пруда);



- в юго-восточной части парка - на месте
быв. дачи Ф. Ф. Шуберта (на южном –
правобережном берегу Мариентальского
пруда);



- в северо-восточной части парка (на
правобережном берегу Мариентальского
пруда, разлив ручья, вытекающего с
территории «Зверинца» в Мариентальский
пруд);










1.3. «Колодец гранитный»
- на северном склоне Мариентальского
пруда у подножия насыпного вала крепости
«Бип»;

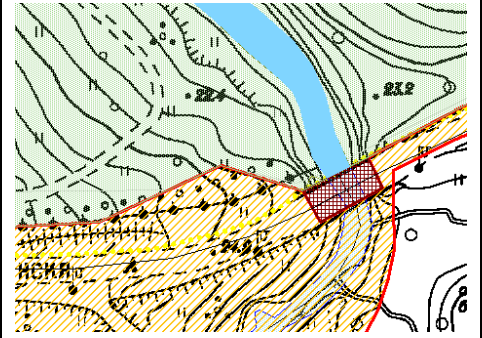


1.4. «Крепость «Бип» («Мариенталь»))»
- в западной части парка Мариенталь, на
холме, расположенном на мысу между р.
Славянкой и ее притоком – р. Тызвой;



		<p>1.5. «Лестница и пристань с тремя львами» соединяет трельяж и пристань - на северо-восточном террасированном склоне Мариентальского пруда, восточнее Большого моста;</p> <p>1.6. «Обелиск в память основания Павловска» - на холмистом возвышении на южном берегу Мариентальского пруда напротив Большого каменного моста;</p> <p>1.7. «Пруд Мариентальский» - в центральной части парка Мариенталь, вытянут с запада на восток, образован на р. Славянке, протекающей с востока на запад и поворачивающей в границах парка на север (протекает по территории «Павловского парка»);</p> <p>1.8. «Мост Большой» - в северо-восточной части парка Мариенталь на ул. Садовой на русле р. Славянки (между Мариентальским прудом и естественным руслом р. Славянки);</p> <p>1.9. «Мост-плотина Бертонов» - в западной части парка Мариенталь на ул. Елизаветинская на русле реки Тызвы;</p> <p>1.10. «Мосты-трубы через овраги (четыре)» - расположены по трассе прибрежной дорожки через тальвеги оврагов, три из которых – на южном берегу Мариентальского пруда, один – на юго- восточном берегу;</p>	      
--	--	--	--

1.11. «Мост и плотина Линновские»*
 - в створе Мариентальской улицы через р.
 Славянку;
 (*не сохранились)



2. Выявленные объекты культурного наследия, расположенные на территории объекта культурного наследия федерального значения**:
 (** объекты имеют самостоятельный предмет охраны)

2.12. «Павловская электрическая станция (с 2 службами и оградой)»
 - на южном берегу р. Славянки, напротив крепости «Бип»;



2.13. «Дворцовое садоводство (4 оранжереи)»

- на северном берегу Мариентальского пруда, западнее Большого моста;














2.14. «Дача Панфилова (с садом и оградой)»
 - на южном берегу Мариентальского пруда, на верхней террасе между оврагами;








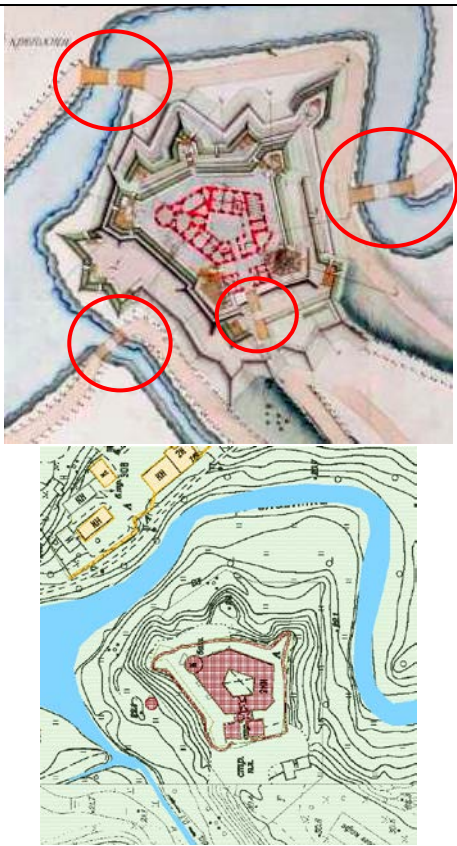
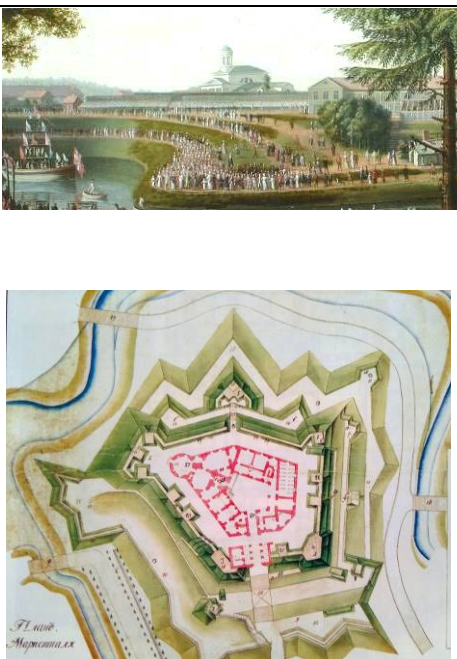
2.15. «Дом К.П. Ротаста (с садом)»
 - южнее крепости «Бип»;



		<p>2.16. «Дом Павловского дворцового правления (архитекторский)» - в юго-западной части парка Мариенталь, западнее крепости «Бип», на краю северного берегового откоса р. Славянки;</p> <p>3. Исторические здания, строения:</p> <p>Домик «Крак»*: историческое местоположение (на южном берегу Мариентальского пруда, напротив крепости «Бип»)</p> <p>(*не сохранился)</p>	 
2.	Планировочная система	<p>историческая планировочная система парка, в том числе:</p> <p><u>историческая улица Зверинецкая</u> (совр. Звериницкая) – западный участок от пересечения с ул. Красного Курсанта до ул. Садовая: местоположение (в северо-западной части парка); трассировка;</p> <p><u>садово-парковые дорожки, аллеи и площадки</u>, тип (набивные из высевок розового гранита на щебеночном основании), в том числе:</p> <p>дорожки и аллеи, проложенные по террасам берегового склона Мариентальского пруда и склонам оврагов; по насыпным береговым валам (в пойме р. Славянки); по террасам защитных насыпных валов (вокруг крепости «Бип»);</p>	  

		<p>прибрежная дорожка вдоль исторического берега Мариентальского пруда;</p> <p>регулярная система аллей на верхней террасе у трельяжа вдоль ул. Садовой;</p> <p>диагональная дорожка на северном берегу Мариентальского пруда, от Песчаного переулка до береговой линии пруда;</p>	   
3.	Насаждения	<p>основной видовой состав насаждений (аллеи, группы, солитеры): старовозрастные деревья лиственных (липа мелколистная, дуб черешчатый и др.) и хвойных пород (лиственница сибирская и др.) – исторический видовой состав по материалам ландшафтной инвентаризации</p>	
4.	Водная и гидротехническая системы	<p>природная система: реки Тызвы и Славянки, ручьи: местоположение русел водотоков, в том числе: река Славянка: местоположение (протекает через парк Мариенталь с запада на восток, делает поворот на север на территорию «Павловского парка»), на русле устроен Мариентальский пруд, берега – одерновка склонов до уреза воды;</p>	

		<p>река Тызва (приток р. Славянки): местоположение (в западной части парка Мариенталь, севернее крепости «Бип»); берега – одерновка склонов до уреза воды;</p> <p>природные ручьи (три), по дну оврагов на южном берегу Мариентальского пруда, берега – одерновка склонов;</p> <p>ручей – часть гидротехнической системы Зверинца: - в северо-восточной части парка по дну тавельга оврага; берега одернованы в урезе воды;</p> <p>историческая гидротехническая система и гидротехнические объекты, в том числе:</p> <p>пруд Мариентальский ** - в центральной части парка Мариенталь, вытянут с запада на восток, образован на р. Славянке;</p> <p>пруды (три)**: - в северо-западной части парка - на месте быв. усадьбы Боршнянского Д.С. (на северном берегу Мариентальского пруда); - в юго-восточной части парка - на месте быв. дачи Ф. Ф. Шуберта (на южном – Мариентальского пруда); историческая конфигурация в плане; абрис береговой линии; берега – одерновка склонов до уреза воды; <i>(** объекты имеют самостоятельный предмет охраны)</i></p>	    
--	--	---	--

		<p>мосты * (четыре): историческое местоположение (через р. Славянку (два), через р. Тызву (один), через ров у Никольских ворот (один) по трассировке исторических дорожек и аллей); исторические габариты и архитектурно-художественное оформление;</p> <p>(* не сохранились – три, мост через ров – воссоздан)</p> <p>Мост Большой**;</p> <p>Мост-плотина Бертонов**;</p> <p>Мосты-трубы через овраги (четыре) **;</p> <p>Мост и плотина Линновские**;</p> <p>(** объекты имеют самостоятельный предмет охраны).</p>	
5.	Рельеф	<p>природный рельеф: склоны долины р. Славянки, р. Тызвы, Мариентальского пруда, овраги (четыре);</p> <p>искусственный рельеф: исторические террасы*, по верху - пешеходные дорожки, площадки, посадки деревьев: местоположение (на береговых склонах Мариентальского пруда и склонах оврагов); историческая трассировка; укрепление откосов террас (одерновка);</p> <p>исторические насыпные валы и ров, на террасах устроены дорожки и площадки: местоположение (вокруг крепости «Бип»); конфигурация; габариты; укрепление склонов (одерновка).</p> <p>(*сохранились частично)</p>	

Приложение №5

к Акту по результатам государственной историко-культурной экспертизы проектной документации на проведение работ по сохранению объекта культурного наследия федерального значения «Парк», входящего в состав объекта культурного наследия федерального значения «Парк "Мариенталь"», расположенного по адресу: г. Санкт-Петербург, г. Павловск, между Революции ул., Красного Курсанта ул., Работницы ул., Софьи Перовской ул., Пролеткульта ул., Просвещения ул. (г. Санкт-Петербург, г. Павловск ул. Садовая, ул. Просвещения, ул. Елизаветинская, ул. Мариинская, ул. Обороны, ул. Красного Курсанта)– «Реконструкция ТП-295» по адресу: г. Павловск, ул. Просвещения, 2», разработанной ООО «Петербургэнергопроект» и ООО «Стройэнергоремонт» (шифр: 24пр-19) в 2021 г.

Техническое задание ПАО «Россети Ленэнерго»

ТЕХНИЧЕСКОЕ ЗАДАНИЕ

Заявка №: 18-63746

Заявитель: Санкт-Петербургское государственное бюджетное учреждение культуры «Государственный музей-заповедник «Павловск»

1. Наименование энергопринимающих устройств заявителя: ВРУ-0,4 кВ «Дворцовое садоводство. Комплекс» (оранжерея), вместе с узлом учета потребленной электроэнергии.
 2. Наименование и местонахождение объекта, в целях электроснабжения которого осуществляется технологическое присоединение энергопринимающих устройств заявителя: «Дворцовое садоводство. Комплекс» (оранжерея), расположенного по адресу Санкт-Петербург, город Павловск, ул. Садовая, д. 27, лит. А, Б, В, Д.
 3. Максимальная мощность присоединяемых энергопринимающих устройств заявителя составляет: 317 кВт
 - 3.1. В том числе ранее присоединенная мощность: 22,25 кВт по 3-й категории надежности.
 - 3.2. В том числе перевод ранее присоединенной мощности 22,25 кВт с 3-й категории надежности на 2-ю категорию надежности.
 - 3.3. В том числе дополнительно присоединяемая мощность: 294,75 кВт по 2-й категории надежности.
 4. Категория надежности: вторая
 - 4.1 Электроприемники 2-й категории: 317 кВт.
 5. Класс напряжения электрических сетей, к которым осуществляется технологическое присоединение: 0,4 кВ.
 6. Год ввода в эксплуатацию энергопринимающих устройств заявителя: IV квартал 2020 г.
 7. Точка(и) присоединения и распределение максимальной мощности по каждой точке присоединения:
РУ-0,4 кВ новой БКТП с мощностью 317 кВт по 2-й категории надежности
Ввод 1 - контактные соединения коммутационных аппаратов в РУ-0,4 кВ новой БКТП (1с-0,4кВ) и наконечников линий 0,4 кВ, отходящих в сторону электроустановок заявителя.
Ввод 2 - контактные соединения коммутационных аппаратов в РУ-0,4 кВ ТП-295 (2с-0,4кВ) и наконечников линий 0,4 кВ, отходящих в сторону электроустановок заявителя.
 8. Основной источник питания: ПС 110/6 кВ № 185 "Пушкин-Южная".
 9. Резервный источник питания: ПС 110/6 кВ № 521 «Павловск».
 10. Сетевая организация осуществляет:
 - 10.1. Построить и оборудовать новую БКТП на напряжение 6/0,4кВ взамен и на месте существующей ТП-295:
 - установить силовой трансформатор номиналом 400 кВА;
 - смонтировать телемеханику;
 - смонтировать устройство охранной сигнализации с передачей сигнала с использованием радиоканалов и линий связи на пульт централизованной охраны (ПЦН) организации, осуществляющей охрану объектов ПАО «Ленэнерго» и на автоматизированное рабочее место в диспетчерском пункте района электрических сетей филиала ПАО «Ленэнерго»;
 - смонтировать приборы учета на всех отходящих кабельных линиях 0,4 кВ.
- Комплектацию и тип устанавливаемого оборудования определить проектом. Место



установки согласовать с землевладельцем.

10.2. Мероприятия, выполняемые за счет средств инвестиционной составляющей на покрытие расходов, связанных с развитием существующей инфраструктуры:

10.2.1. Выполнить реконструкцию существующей ТП-295:

- заменить существующий силовой трансформатор 100 кВА на 400 кВА;
- заменить аппарат защиты в соответствии с номинальным током обмотки силового трансформатора 400 кВА в РУ-6 кВ;
- заменить вводной аппарат защиты в РУ-0,4 кВ;
- заменить существующих низковольтных сборок 0,4 кВ на новые типа ARS, с перезаводкой кабельных линий 0,4 кВ 4x0,05 км.

10.2.2. Перезавести КЛ-6 кВ направлением БКТП-236 – ТП-295 в РУ-6 кВ ТП-236 из ячейки 3 в ячейку 4. При необходимости выполнить докладку КЛ-6 кВ с применением кабеля марки АСБ расчетного сечения, ориентировочной длиной 1x0,02 км. Конфигурацию сети определить проектом.

10.2.3. Перезавести КЛ-6 кВ направлением БКТП-236 – ТП-282 в РУ-6 кВ ТП-236 из ячейки 4 в ячейку 3. При необходимости выполнить докладку КЛ-6 кВ с применением кабеля марки АСБ расчетного сечения, ориентировочной длиной 1x0,02 км. Конфигурацию сети определить проектом.

10.2.4. Перезавести КЛ-6 кВ направлением БКТП-236 – ТП-295 из ячейки 2 РУ-6 кВ ТП-295 в РУ-6 кВ новой БКТП. При необходимости выполнить докладку КЛ-6 кВ с применением кабеля марки АСБ расчетного сечения, ориентировочной длиной 1x0,05 км. Конфигурацию сети определить проектом.

10.3. Указание к проектированию.

10.3.1. Разработать проектную документацию и согласовать в установленном порядке.

10.3.2. Проектирование выполнить в соответствии с требованиями действующих нормативно-технических документов. Окончательные параметры кабельных линий и трансформаторов определить при проектировании, при необходимости выполнить корректировку технических условий.

10.3.3. В проекте предусмотреть разделы «Релейная защита», «Учет электрической энергии».

10.3.4. Для определения компоновки РУ-0,4 кВ новых объектов электросетевого хозяйства запросить у Заявителя согласованную с Филиалом ПАО «Ленэнерго» «Южные электрические сети» однолинейную схему 0,4 кВ внешнего электроснабжения энергопринимающих устройств с распределением мощности по ГРЩ.

11. Требования к разработке сметной документации:

1. Сметную документацию выполнить базисно-индексным методом в сметно-нормативной базе ТСНБ-2001, которая внесена в Федеральный реестр сметных нормативов, с применением индексации к элементам затрат.

2. Документацию на проектно-изыскательские работы выполнить с использованием справочников, внесенных в Федеральный реестр сметных нормативов.

3. Сметную стоимость строительства приводить в двух уровнях цен:

- в базисном (в ценах 2000 года);
- в текущем (на дату передачи документации Заказчику).

4. К сводному сметному расчету прикладывается пояснительная записка, с изложением порядка формирования сметной стоимости, в том числе нормативы и порядок по формированию прочих затрат глав 8-12 ССР.

5. В сводном сметном расчете по итогам глав следует выделять:

- затраты на ПС, ВЛ, КЛ (при наличии);
- затраты Заказчика и затраты Подрядчика;
- затраты по собственникам объектов электросетевого хозяйства (при необходимости).

6. В сметной стоимости предусмотреть затраты на проведение работ по межеванию, предоставлению, постановке на государственный кадастровый учет земельных участков для

эксплуатации объекта после завершения строительства, переводу земель в категорию земли промышленности, по проекту рекультивации земель (при необходимости);

7. Коэффициенты, учитывающие условия производства работ и усложняющие факторы, должны быть обоснованы в ПОС.

8. Сметная документация составляется на основании ведомости объемов строительных, монтажных и специальных работ (включая монтаж технологического оборудования).

9. Сметная документация должна быть составлена в формате программного сметно-аналитического комплекса А0 или ГРАНД-Смета.

10. Сметную документацию предоставить в формате Excel, PDF и в формате сметного программного комплекса, в котором она составлена.

И.о. начальника отдела подготовки
технических
условий по Ленинградской области



А.В. Кафидов


Миниченко К.А.
15.07.2020



Приложение №7

к Акту по результатам государственной историко-культурной экспертизы проектной документации на проведение работ по сохранению объекта культурного наследия федерального значения «Парк», входящего в состав объекта культурного наследия федерального значения «Парк "Мариенталь"», расположенного по адресу: г. Санкт-Петербург, г. Павловск, между Революции ул., Красного Курсанта ул., Работницы ул., Софьи Перовской ул., Пролеткульта ул., Просвещения ул. (г. Санкт-Петербург, г. Павловск ул. Садовая, ул. Просвещения, ул. Елизаветинская, ул. Мариинская, ул. Обороны, ул. Красного Курсанта)– «Реконструкция ТП-295» по адресу: г. Павловск, ул. Просвещения, 2», разработанной ООО «Петербургэнергопроект» и ООО «Стройэнергоремонт» (шифр: 24пр-19) в 2021 г.

Свидетельство о государственной регистрации права от 24.10.2008 г. 78-АГ № 785828



СВИДЕТЕЛЬСТВО О ГОСУДАРСТВЕННОЙ РЕГИСТРАЦИИ ПРАВА

Управление Федеральной регистрационной службы
по Санкт-Петербургу и Ленинградской области

77-295
7710260

Дата выдачи:

"24" октября 2008 года

Документы-основания: • Договор №08-3855 купли-продажи ценных бумаг от 01.10.2008

Субъект (субъекты) права: Открытое акционерное общество энергетики и электрификации "Ленэнерго", ИНН: 7803002209, ОГРН: 1027809170300, Зарегистрировано решением Регистрационной палаты мэрии Санкт-Петербурга 22.01.1993, КПП: 783450001; Юридический адрес: 196247, Санкт-Петербург, площадь Конституции, дом 1

Вид права: Собственность

Объект права: Трансформаторная подстанция N 295 , назначение: Нежилое, этажность: 1, общая площадь: 28,9 кв.м, адрес объекта: Санкт-Петербург, город Павловск, улица Просвещения, д.2, лит.А


Кадастровый (или условный) номер: 78:16240:0:2

Существующие ограничения (обременения) права: аренда

о чем в Едином государственном реестре прав на недвижимое имущество и сделок с ним "24" октября 2008 года сделана запись регистрации № 78-78-06 024 2008-271

Регистратор

Мельникова М.А.



(подпись)

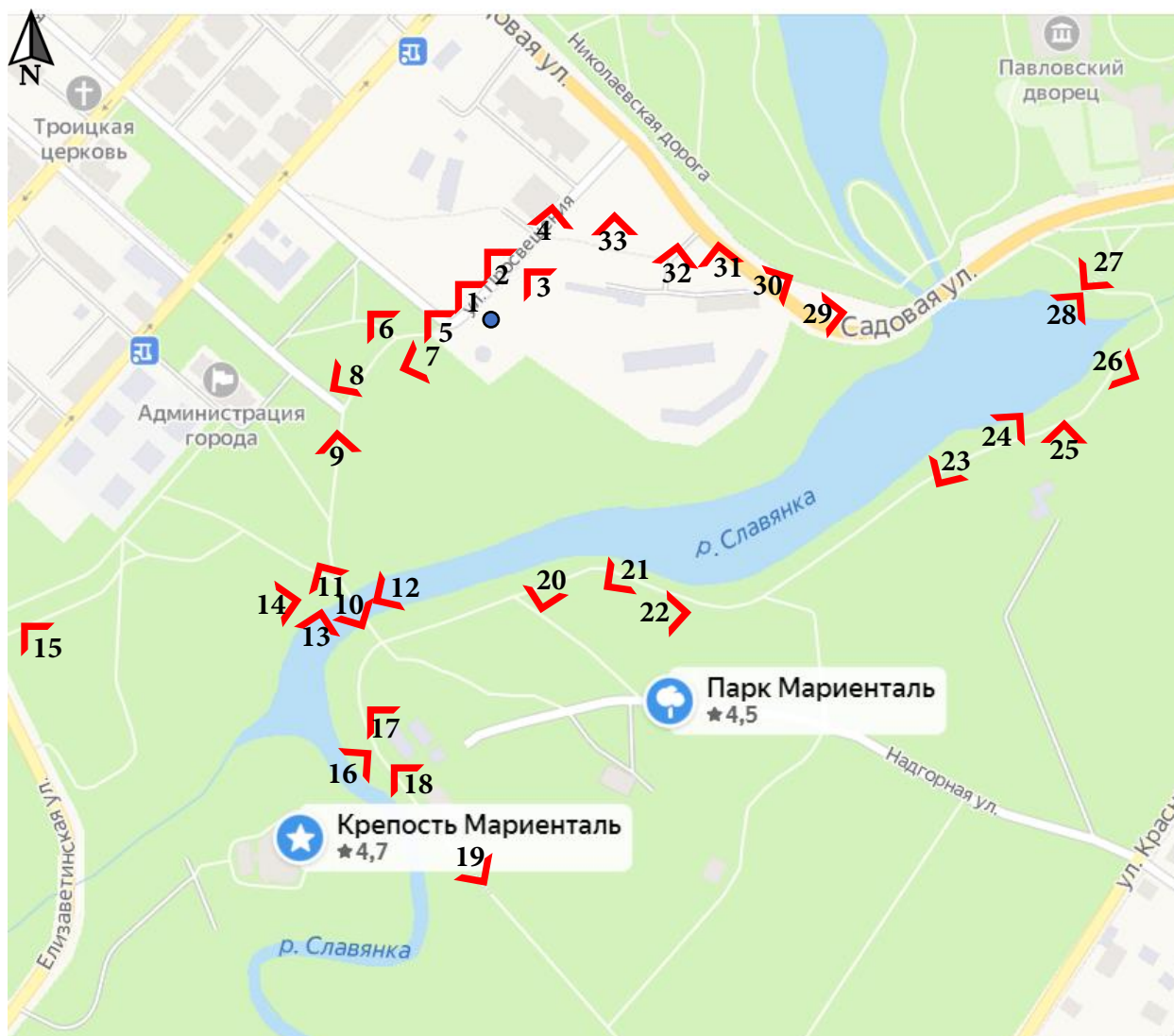
78-АГ 785828

Приложение №10

к Акту по результатам государственной историко-культурной экспертизы проектной документации на проведение работ по сохранению объекта культурного наследия федерального значения «Парк», входящего в состав объекта культурного наследия федерального значения «Парк "Мариенталь"», расположенного по адресу: г. Санкт-Петербург, г. Павловск, между Революции ул., Красного Курсанта ул., Работницы ул., Софьи Перовской ул., Пролеткульта ул., Просвещения ул. (г. Санкт-Петербург, г. Павловск ул. Садовая, ул. Просвещения, ул. Елизаветинская, ул. Мариинская, ул. Обороны, ул. Красного Курсанта)– «Реконструкция ТП-295» по адресу: г. Павловск, ул. Просвещения, 2», разработанной ООО «Петербургэнергопроект» и ООО «Стройэнергоремонт» (шифр: 24пр-19) в 2021 г.

Материалы фотофиксации

Схема фотофиксации



● территория проектирования

└ направление съемки

Материалы фотофиксации



1. Объект культурного наследия федерального наследия «Парк «Мариенталь»». Трансформаторная подстанция-территория проектирования. Направление съемки юго-восток. Автор съемки Т.Д. Глебова. Дата съемки 28.10.2021.



2. Объект культурного наследия федерального наследия «Парк «Мариенталь». Вид на территорию парка от территории проектирования. Дворцовое садоводство. Направление съемки северо-восток.



3. Объект культурного наследия федерального наследия «Парк «Мариенталь». Вид на территорию парка от территории проектирования. Дворцовое садоводство. Направление съемки северо-восток.



4. Объект культурного наследия федерального наследия «Парк «Мариенталь». Общий вид на территории проектирования. Направление съемки северо-восток.



5. Объект культурного наследия федерального наследия «Парк «Мариенталь». Вид на территорию парка от территории проектирования. Направление съемки восток.



6. Объект культурного наследия федерального наследия «Парк «Мариенталь». Вид на территорию парка от территории проектирования. Направление съемки юго-восток.



7. Объект культурного наследия федерального наследия «Парк «Мариенталь». Общий вид на территорию проектирования. Направление съемки северо-восток.



8. Объект культурного наследия федерального наследия «Парк «Мариенталь». Общий вид на территорию проектирования. Направление съемки северо-восток.



9. Объект культурного наследия федерального наследия «Парк «Мариенталь». Вид на территорию парка от территории проектирования. Направление съемки юг.



10. Объект культурного наследия федерального наследия «Парк «Мариенталь». Вид на территорию парка. Направление съемки север.



11. Объект культурного наследия федерального наследия «Парк «Мариенталь». Вид на территорию парка. Горбатый мост. Направление съемки юго-восток.



12. Объект культурного наследия федерального наследия «Парк «Мариенталь»». Вид на территорию парка. Направление съемки северо-восток.



13. Объект культурного наследия федерального наследия «Парк «Мариенталь»». Вид на территорию парка. Крепость «Бип «Мариенталь»». Направление съемки юг.



14. Объект культурного наследия федерального наследия «Парк «Мариенталь»». Вид на территорию парка. Направление съемки северо-запад.



15. Объект культурного наследия федерального наследия «Парк «Мариенталь»». Вид на территорию парка. Крепость «Бип «Мариенталь»». Направление съемки юго-восток.



16. Объект культурного наследия федерального наследия «Парк «Мариенталь». Вид на крепость «Бип «Мариенталь». Направление съемки юго-запад.



17. Объект культурного наследия федерального наследия «Парк «Мариенталь»». Вид на территорию парка. Павловская электрическая станция. Направление съемки юго-восток.



18. Объект культурного наследия федерального наследия «Парк «Мариенталь»». Вид на территорию парка. Павловская электрическая станция. Направление съемки юго-восток.



19. Объект культурного наследия федерального наследия «Парк «Мариенталь». Вид на территорию парка. Павловская электрическая станция. Направление съемки северо-запад.



20. Объект культурного наследия федерального наследия «Парк «Мариенталь». Вид на территорию парка. Дворцовое садоводство. Направление съемки север.



21. Объект культурного наследия федерального наследия «Парк «Мариенталь». Вид на территорию парка. Направление съемки северо-восток.



22. Объект культурного наследия федерального наследия «Парк «Мариенталь». Вид на территорию парка. Направление съемки юго-запад.



23. Объект культурного наследия федерального наследия «Парк «Мариенталь». Вид на территорию парка. Большой мост. Направление съемки северо-запад.



24. Объект культурного наследия федерального наследия «Парк «Мариенталь». Вид на территорию парка. Направление съемки юго-запад.



25. Объект культурного наследия федерального наследия «Парк «Мариенталь». Вид на территорию парка. Обелиск в память основания Павловска. Направление съемки юг.



26. Объект культурного наследия федерального наследия «Парк «Мариенталь». Вид на территорию парка. Направление съемки северо-запад.



27. Объект культурного наследия федерального наследия «Парк «Мариенталь». Вид на территорию парка. Лестница с пристанью. Направление съемки северо-восток.



28. Объект культурного наследия федерального наследия «Парк «Мариенталь». Вид на территорию парка. Направление съемки юго-запад.



29. Объект культурного наследия федерального наследия «Парк «Мариенталь». Вид на территорию парка. Дворцовое садоводство. Направление съемки запад.



30. Объект культурного наследия федерального наследия «Парк «Мариенталь». Вид на территорию парка. Дворцовое садоводство. Направление съемки запад.



31. Объект культурного наследия федерального наследия «Парк «Мариенталь». Вид на территорию парка. Дворцовое садоводство. Направление съемки юго-запад.



32. Объект культурного наследия федерального наследия «Парк «Мариенталь». Вид на территорию парка. Дворцовое садоводство. Направление съемки юг.



33. Объект культурного наследия федерального наследия «Парк «Мариенталь». Вид на территорию парка. Дворцовое садоводство. Направление съемки юг.

Приложение №11

к Акту по результатам государственной историко-культурной экспертизы проектной документации на проведение работ по сохранению объекта культурного наследия федерального значения «Парк», входящего в состав объекта культурного наследия федерального значения «Парк "Мариенталь"», расположенного по адресу: г. Санкт-Петербург, г. Павловск, между Революции ул., Красного Курсанта ул., Работницы ул., Софьи Перовской ул., Пролеткульта ул., Просвещения ул. (г. Санкт-Петербург, г. Павловск ул. Садовая, ул. Просвещения, ул. Елизаветинская, ул. Мариинская, ул. Обороны, ул. Красного Курсанта)– «Реконструкция ТП-295» по адресу: г. Павловск, ул. Просвещения, 2», разработанной ООО «Петербургэнергопроект» и ООО «Стройэнергоремонт» (шифр: 24пр-19) в 2021 г.

Материалы иконографии

Материалы иконографии



План Еленинского квартала. 1843 г. // Прогулки по Еленинскому кварталу / Сост. А.В. Кузьмин, Р.В. Павловский. СПб.: Школа имени А.М. Горчакова, 2018.

1 Крепость БИП	14 Дача Юрьевича
2 Дача А.П. Брюллова	15 Обелиск К.К. Мердеру и В.А. Жуковскому
3 Дача А.П. Брюллова	16 Дача генерала Панкратова
4 Дача и мастерская А.П. Брюллова	17 Дача Шторха (Бертон)
5 Дача П.К. Клодта	18 Дача Д.С. Бортнянского
6 Мастерская П.К. Клодта	19 Монмартр
7 Дача Е.А. Лансере	20 Водопровод
8 Дача А.М. Горностаева	21 Бертонов Мост
9 Бани купца Самсонова	22 Линновский мост
10 Дом И.Я. Потолова	23 Плотина
11 Дом К.П. Ротаста	24 Дом Самсонова
12 Дом Хитрово	25 Участок Шторха
13 Дом Ведомства путей сообщения	26 Дом Ритмейстера



Фрагмент карты План города Павловск. Авторы: Иванов, Генрихсен, 1897 г // https://www.discusmedia.com/maps/saint_petersburg_city_maps/4165/ (Дата обращения 01.11.2021)




Мариенталь. Гравюра А.Л. Серякова. // Прогулки по Еленинскому кварталу / Сост. А.В. Кузьмин, Р.В. Павловский. СПб.: Школа имени А.М. Горчакова, 2018.




Крепость БИП. Гравюра нач. XIX в. Автор неизвестен. // Прогулки по Еленинскому кварталу / Сост. А.В. Кузьмин, Р.В. Павловский. СПб.: Школа имени А.М. Горчакова, 2018.




А.Н. Бенуа. Крепость БИП в Павловске. 1902. // Прогулки по Еленинскому кварталу / Сост. А.В. Кузьмин, Р.В. Павловский. СПб.: Школа имени А.М. Горчакова, 2018.




Трельяж 1893-1984 гг. Автор съемки неизвестен. Направление съемки: северо-восток. // <https://pastvu.com/p/806140>



Река Славянка. Вдали обелиск 1895-1896 гг. Автор съемки неизвестен. Направление съемки: восток. // <https://pastvu.com/p/806096>



Дача Гарковенко 1895-1896 гг. Автор съемки неизвестен. Направление съемки: восток. // <https://pastvu.com/p/806141>



Крепость Мариенталь 1895-1896 гг. Автор съемки неизвестен. Направление съемки: северо-восток. // <https://pastvu.com/p/806127>



Крепость «Бип» 1895-1903 гг. Автор съемки неизвестен. Направление съемки: северо-восток. // <https://pastvu.com/p/829626>




Башня древней крепости 1900-1906 гг. Автор съемки неизвестен. Направление съемки: юг. // <https://pastvu.com/p/116686>



Памятник основания Павловска 1890-1903 гг. Автор съемки неизвестен. Направление съемки: юг. // <https://pastvu.com/p/132770>



Вид на Мариентальский пруд от Трельяжа 1900-1906 г. Автор съемки неизвестен. Направление съемки: юго-запад. // <https://pastvu.com/p/807295>



Обелиск в честь основания Павловска 1910-1915 гг. Автор съемки неизвестен.
 Направление съемки: северо-восток. // <https://pastvu.com/p/872262>



Трельяж в Павловске 1910-1915 гг. Автор съемки неизвестен. Направление съемки:
 северо-восток. <https://pastvu.com/p/132769>



Вид крепости «Біп» 1911-1916 гг. Автор съёмки неизвестен. Направление съёмки: северо-восток. // <https://pastvu.com/p/136597>



Крепость «Бип» 1930-1940 гг. Автор съёмки неизвестен. Направление съёмки: восток. // <https://pastvu.com/p/132750>



Крепость «Бип» 1941-1942 гг. Автор съемки неизвестен. Направление съемки: юго-восток.
<https://pastvu.com/p/135107>




Павильон Большой Терляж и Терляжная лестница 1949 гг. Автор съемки неизвестен.
Направление съемки: северо-восток. // <https://pastvu.com/p/1153810>



Мариентальский пруд 1972 г. Автор съемки неизвестен. Направление съемки: северо-запад. // <https://pastvu.com/p/133084>



Крепость «Бип». Вид со стороны въездных ворот 1988-1991 гг. Автор съемки неизвестен. Направление съемки: восток. <https://pastvu.com/p/487441>



Мариентальский вид 1983-1984 гг. Автор М. Перельман. Направление съемки: северо-запад. // <https://pastvu.com/p/948884>



Крепость «Бип» (Мариенталь) 1995 г. Автор С. Ракчеев. Направление съемки: юг. // <https://pastvu.com/p/113952>



Реставрационные работы. // Прогулки по Еленинскому кварталу / Сост. А.В. Кузьмин, Р.В. Павловский. СПб.: Школа имени А.М. Горчакова, 2018.