



ФЕДЕРАЛЬНОЕ ГОСУДАРСТВЕННОЕ БЮДЖЕТНОЕ УЧРЕЖДЕНИЕ НАУКИ
ИНСТИТУТ ИСТОРИИ МАТЕРИАЛЬНОЙ КУЛЬТУРЫ
РОССИЙСКОЙ АКАДЕМИИ НАУК (ИИМК РАН)

Дворцовая наб., 18, лит. А, Санкт-Петербург, 191186
тел. +7 (812) 5715092, факс +7 (812) 5716271, Эл. почта: admin@archeo.ru
ОКПО: 02698499, ОГРН: 1027809188527, ИНН: 7825004658, КПП: 784101001

УТВЕРЖДАЮ

Заместитель директора ИИМК РАН
Соловьева Н.Ф.

«25» ноября 2021 г.

Акт государственной историко-культурной экспертизы земельного участка, подлежащего воздействию земляных, строительных, мелиоративных и (или) хозяйственных работ, предусмотренных статьей 25 Лесного кодекса Российской Федерации работ по использованию лесов (за исключением работ, указанных в пунктах 3, 4 и 7 части 1 статьи 25 Лесного кодекса Российской Федерации) и иных работ в случае, если федеральный орган охраны объектов культурного наследия и орган охраны объектов культурного наследия субъекта Российской Федерации не имеют данных об отсутствии на указанных землях объектов археологического наследия, включенных в реестр, и выявленных объектов археологического наследия (земельного участка по объекту: «Строительство канализационной сети для переключения выпуска СО-37 Д=600 мм по наб. р. Карповки в створе ул. Барочной на ТКК Петроградской стороны со строительством буровой скважины»)

Заказчик: ООО «СТС»

г. Санкт-Петербург, Петроградский район
2021

Акт государственной историко-культурной экспертизы земельного участка, подлежащего воздействию земляных, строительных, мелиоративных и (или) хозяйственных работ, предусмотренных статьей 25 Лесного кодекса Российской Федерации работ по использованию лесов (за исключением работ, указанных в пунктах 3, 4 и 7 части 1 статьи 25 Лесного кодекса Российской Федерации) и иных работ в случае, если федеральный орган охраны объектов культурного наследия и орган охраны объектов культурного наследия субъекта Российской Федерации не имеют данных об отсутствии на указанных землях объектов археологического наследия, включенных в реестр, и выявленных объектов археологического наследия (земельного участка по объекту: «Строительство канализационной сети для переключения выпуска СО-37 Д=600 мм по наб. р. Карповки в створе ул. Барочной на ТКК Петроградской стороны со строительством буровой скважины»)

Настоящий акт государственной историко-культурной экспертизы составлен в соответствии с Положением о государственной историко-культурной экспертизе, утвержденным постановлением Правительства Российской Федерации от 15 июля 2009 г. № 569.

Дата начала проведения экспертизы: «14» апреля 2021 г.

Дата окончания экспертизы: «25» ноября 2021 г.

Место проведения экспертизы: г. Санкт-Петербург, Петроградский район

Заказчик экспертизы: ООО «СТС»

Юридический адрес: 192007, г. Санкт-Петербург, Днепропетровская ул., дом 14, литера Б, кабинет 32

Адрес для корреспонденции: 192007, г. Санкт-Петербург, Днепропетровская ул., дом 14, литера Б, кабинет 32

ИНН 7816401296 / КПП 781601001

ОГРН 5067847543946

Телефон: 320-96-02

Электронная почта: info@stc.spb.ru

Сведения об экспертной организации:

Полное наименование	Федеральное государственное бюджетное учреждение науки Институт истории материальной культуры Российской академии наук
Краткое наименование	ИИМК РАН

Организационно-правовая форма	Федеральное государственное бюджетное учреждение науки
Ведомственная принадлежность	Министерство науки и высшего образования Российской Федерации
Адрес	Российская Федерация, 191186, Санкт-Петербург, Дворцовая наб. 18, лит. А
Реквизиты	ИНН 7825004658 КПП 784101001 ОГРН: 1027809188527 ОКПО: 0269849 ОКВЭД 72.20

На основании пп. б) п.7 Положения о государственной историко-культурной экспертизе, утвержденного постановлением Правительства Российской Федерации от 15 июля 2009 г. № 569 (в редакции от 27.04.2017) ИИМК РАН соответствует требованию в части кадрового состава, как юридическое лицо, привлекаемое в качестве эксперта (см. Приложение 9).

Сведения об эксперте:

Фамилия, имя, отчество	Субботин Андрей Викторович
Образование	высшее
Специальность	история
Ученая степень (звание)	кандидат исторических наук
Стаж работы	41 год
Место работы и должность	ст.н.с. ИИМК РАН
Реквизиты аттестации	Государственный эксперт по проведению историко-культурной экспертизы (приказ Министерства культуры Российской Федерации № 1668 от 11.10.2021 г. «Об утверждении статуса аттестованного эксперта по проведению государственной историко-культурной экспертизы» (п. 3б)) Объекты экспертизы: <ul style="list-style-type: none"> - выявленные объекты культурного наследия в целях обоснования целесообразности включения данных объектов в реестр; - документы, обосновывающие включение объектов культурного наследия в реестр; - документы, обосновывающие исключение объектов культурного наследия из реестра; - земли, подлежащие воздействию земляных,

	<p>строительных, мелиоративных, хозяйственных работ, предусмотренных статьей 25 Лесного кодекса Российской Федерации работ по использованию лесов (за исключением работ, указанных в пунктах 3, 4 и 7 части 1 статьи 25 Лесного кодекса Российской Федерации) и иных работ, в случае, если указанные земли расположены в границах территорий, утвержденных в соответствии с пунктом 34.2 пункта 1 статьи 9 Федерального закона;</p> <ul style="list-style-type: none"> - документация или разделы документации, обосновывающие меры по обеспечению сохранности объекта культурного наследия, включенного в реестр, выявленного объекта культурного наследия либо объекта, обладающего признаками объекта культурного наследия, при проведении земляных, мелиоративных, хозяйственных работ, указанных в настоящей статье работ, указанных в статье 30 Федерального закона работ по использованию лесов и иных работ в границах территории объекта культурного наследия либо на земельном участке, непосредственно связанном с земельным участком в границах территории объекта культурного наследия; - документация, за исключением научных отчетов о выполненных археологических полевых работах, содержащая результаты исследований, в соответствии с которыми определяется наличие или отсутствие объектов, обладающих признаками объекта культурного наследия, на земельных участках, подлежащих воздействию земляных, строительных, мелиоративных, хозяйственных работ, указанных в статье 30 Федерального закона работ по использованию лесов и иных работ
--	--

В соответствии с законодательством Российской Федерации эксперт несет ответственность за достоверность сведений, изложенных в заключении экспертизы.

Эксперт Субботин А.В.

Отношения к заказчику

Экспертная организация:

- не участвует в разработке проектной документации на строительство, расширение, реконструкцию, техническое перевооружение, консервацию и ликвидацию, и иное хозяйственное освоение объекта или объектов, в

отношении которых проводится экспертиза, или подобной проектной документации;

- не участвует в проектировании или конструировании, изготовлении, поставке, монтаже, ремонте, покупке, владении, эксплуатации или обслуживании технических устройств, применяемых на объекте или других объектах, в отношении которых проводится экспертиза, или подобных конкурентных технических устройств;
- не участвует в проектировании или конструировании, строительстве, ремонте, покупке, владении, эксплуатации или обслуживании зданий и сооружений на объекте или других объектах, в отношении которых проводится экспертиза, или подобных конкурентных зданий и сооружений;
- не имеет с заказчиком отношений общего владения; не имеет с заказчиком конфликта интересов;
- не подлежит непосредственной отчетности тому же вышестоящему управляющему органу, что и заказчик экспертизы;
- не выполняет функции официального представителя заказчика.

Эксперт:

- не имеет родственных связей с заказчиком (его должностными лицами, работниками);
- не состоит в трудовых отношениях с заказчиком;
- не имеет долговых или иных имущественных обязательств перед заказчиком (его должностным лицом или работником), а также заказчик (его должностное лицо или работник) не имеет долговых или иных имущественных обязательств перед экспертом;
- не владеет ценными бумагами, акциями (долями участия, паями в уставных (складочных) капиталах) заказчика;
- не заинтересован в результатах исследований и решений, вытекающих из заключения экспертизы, с целью получения выгоды в виде денег, ценностей, иного имущества, услуг имущественного характера или имущественных прав для себя или третьих лиц.

Основание проведения государственной историко-культурной экспертизы

1. Федеральный закон от 25.06.2002 № 73-ФЗ «Об объектах культурного наследия (памятниках истории и культуры) народов Российской Федерации».

2. Положение о государственной историко-культурной экспертизе, утвержденное Постановлением Правительства РФ от 15.07.2009 № 569 и последующие дополнениями к нему.

3. Договор № 14/04-21 от 14 апреля 2021 года между ИИМК РАН и Заказчиком.

4. Письмо Комитета по государственному контролю, использованию и охране памятников истории и культуры Правительства Санкт-Петербурга № 01-25-17826/20-0-1 от 20.10.2020 г.

Цель и объект экспертизы

Цель экспертизы: определение наличия или отсутствия объектов археологического наследия, включенных в реестр, и выявленных объектов археологического наследия, на земельном участке по объекту: «Строительство канализационной сети для переключения выпуска СО-37 Д=600 мм по наб. р. Карповки в створе ул. Барочной на ТКК Петроградской стороны со строительством буровой скважины», подлежащем воздействию земляных, строительных, мелиоративных, хозяйственных работ, предусмотренных статьей 25 Лесного кодекса Российской Федерации работ по использованию лесов (за исключением работ, указанных в пунктах 3, 4 и 7 части 1 статьи 25 Лесного кодекса Российской Федерации) и иных работ.

Объект экспертизы: земельный участок по объекту: «Строительство канализационной сети для переключения выпуска СО-37 Д=600 мм по наб. р. Карповки в створе ул. Барочной на ТКК Петроградской стороны со строительством буровой скважины», подлежащий воздействию земляных, строительных, мелиоративных, хозяйственных работ, предусмотренных статьей 25 Лесного кодекса Российской Федерации работ по использованию лесов (за исключением работ, указанных в пунктах 3, 4 и 7 части 1 статьи 25 Лесного кодекса Российской Федерации) и иных работ.

Перечень документов, представленных Заказчиком

- Копия письма Комитета по государственному контролю, использованию и охране памятников истории и культуры Правительства Санкт-Петербурга № 01-25-17826/20-0-1 от 20.10.2020 г.

- Схема расположения земельного участка на кадастровой карте территории.

- Копия письма ООО «СТС» № 616 от 15.04.2021 г. с обоснованием отсутствия градостроительного плана земельного участка.

- Копия письма ООО «СТС» № 1627 от 27.10.2021 г. с обоснованием отсутствия Выписок из Единого государственного реестра недвижимости об объекте недвижимости.

Перечень документов и материалов, привлекаемых при проведении экспертизы, а также использованной для нее специальной, технической и справочной литературы

1. Основы законодательства Российской Федерации о культуре, утв. Верховным Советом РФ 9 октября 1992 г. N 3612-1.
2. Федеральный закон РФ от 25 июня 2002 г. №73-ФЗ "Об объектах культурного наследия (памятниках истории и культуры) народов Российской Федерации".
3. Положение о государственной историко-культурной экспертизе, утв. Постановлением Правительства от 15 июля 2009 г. № 569.
4. Правила выдачи, приостановления и прекращения действия разрешений (открытых листов) на проведение работ по выявлению и изучению объектов археологического наследия, утвержденные Постановлением Правительства Российской Федерации от 20.02.2014 № 127.
5. Положение о порядке проведения археологических полевых работ и составления научной отчетной документации, утвержденное постановлением Бюро Отделения историко-филологических наук Российской академии наук от 20.06.2018 № 32.
6. Приказ Министерства культуры Российской Федерации от 1 сентября 2015 г. N 2328 "Об утверждении перечня отдельных сведений об объектах археологического наследия, которые не подлежат опубликованию".
7. Закон Санкт-Петербурга от 12.7.2007 N 333-64 «Об охране объектов культурного наследия в Санкт-Петербурге».
8. Закон Санкт-Петербурга от 19 января 2009 г. №820-7 "О границах объединенных зон охраны объектов культурного наследия, расположенных на территории Санкт-Петербурга, режимах использования земель и требованиях к градостроительным регламентам в границах указанных зон".
9. СП 42.13330.2011 Градостроительство. Планировка и застройка городских и сельских поселений. Актуализированная редакция СНиП 2.07.01-89.
10. Положение о едином государственном реестре объектов культурного наследия (памятников истории и культуры) народов Российской Федерации, утвержденное приказом Министерства культуры Российской Федерации от 30.10.2011 № 954.

11. Архитекторы-строители Санкт-Петербурга середины XIX – начала XX века: Справочник / под ред. Б. М. Кирикова. – СПб., 1996.
12. Ганичев Л. С., На Аптекарском острове. История Ленинградского завода и объединения "Красногвардеец"/ 2 изд. – Л., 1967.
13. Глезеров С. Е. «Исторические районы Петербурга от А до Я». СПб, 2013.
14. Горбачевич К. С., Хабло Е. П. Почему так названы? О происхождении названий улиц, площадей, островов, рек и мостов Санкт-Петербурга. – СПб., 2002.
15. Горчаков И. А. Новгородские и шведские писцовые книги, как материал для выяснения экономического положения Петербургского края в XV–XVII столетиях. СПб.: тип. т-ва «Обществ. Польза», 1885.
16. Грибанов В. И., Лурье Л. Я. Аптекарский остров. – Л., 1988.
17. Гусенцова Т. М., Сорокин П. Е. Охта 1 – первый памятник эпох неолита и раннего металла в центральной части Петербурга // Российский археологический ежегодник. 2011. № 1.
18. Ленинград. Историко-географический атлас. – М., 1981.
19. Ленинград от А до Я, Лениздат, 1971.
20. Привалов В.Д. Все о Санкт-Петербурге - Улицы Петроградской стороны. Дома и люди. – СПб., 2013.
21. Санкт-Петербург. Петроград. Ленинград: Энциклопедический справочник. / Под ред. Беловой Л. Н., Булдакова Г. Н., Дегтярева А.Я. и др. – М., 1992.
22. Санкт-Петербург. Планы и карты. – СПб.: ЗАО «Карта», 2004.
23. Памятники архитектуры и истории Санкт-Петербурга: Петроградский район / Под ред. Б.М. Кирикова. – СПб., 2004.
24. «Почему так названы? О происхождении названий улиц, площадей, островов, рек и мостов Ленинграда.»- 3-е изд., испр. и доп. -Л.: Лениздат, 1985.
25. Фролов А. И. Санкт-Петербург от А до Я. Реки, каналы, острова, мосты, набережные. СПб.: «Глагол», 2009.
26. ЦГИА СПб, Ф. 513, д.82, д. 621, л. 67.
27. ЦГАЛС СПб. Ф. Р-2319. Оп. 1-2. Д. 5-6. Л. 1-137.

**Сведения об обстоятельствах,
повлиявших на процесс проведения и результаты экспертизы**

Обстоятельства, повлиявшие на процесс проведения и результаты экспертизы, отсутствуют.

Сведения о проведенных исследованиях

В процессе государственной историко-культурной экспертизы:

- проведены полевые научно-исследовательские археологические работы (разведки);
- подготовлен отчет о проведении полевых научно-исследовательских археологических работ;
- выполнен анализ действующего законодательства в сфере охраны культурного наследия;
- выполнен анализ документов и материалов, полученных для проведения экспертизы по объекту с формулировкой выводов;
- оформлены результаты государственной историко-культурной экспертизы в виде Акта.

Факты и сведения, выявленные и установленные в результате проведенных исследований

Обследуемый земельный участок находится в северо-западной части Петроградского района г. Санкт-Петербурга, на набережной реки Карповки, напротив дома 10, корпус 1, литера А по Барочной улице.

Участок обследования представляет собой два многоугольника подпрямоугольной формы, расположенных с востока и запада от заасфальтированной проезжей части ул. Барочной. С севера от участков обследования расположены Барочный мост и набережная реки Карповки. С юга – Бизнес-центр «Воронцов» по адресу Барочная ул., д. 10, к. 1, лит. А., жилой комплекс «Омега-хаус», бизнес-центр и спортклуб «Метрострой». Общая площадь обследованных участков 0,16 га.

Река Карповка отделяет Аптекарский остров от Петроградского. Она протянулась на 3 километра с востока на запад между Большой и Малой Невками. Карповка – одно из старинных названий. Оно трансформировалось от финского «Корпийоки». Это слово имеет два перевода. Второй слог не вызывает сомнения: «йоки» – река, а «корпи» переводится как «лесистое болото» или «ворон». Отсюда и два перевода: «Лесная речка» или «Воронья речка». От названия реки произошло и название набережных, Карповского переулка и Карповского моста.

Барочная улица – улица в Петроградском районе Санкт-Петербурга, проходящая от Большой Зелениной улицы до Песочной набережной.

От Большой Зелениной улицы до улицы Профессора Попова. 5 марта 1871 г. ей дано название Барачная улица по местонахождению жилых строений барачного типа. В 1846 г. улица называлась «Дорогой на Большую Зеленину улицу». В 1877 г. предполагалось проложить улицу, которая именовалась «Вновь назначенной». Спустя год, в 1878 г. – она называлась «Вновь проложенной улицей». 16 апреля 1887 г. ей присвоено измененное наименование «Барочная улица», по мнению

некоторых, из-за местонахождения здесь питейного дома «Барка». Но происхождение названия иное. Исправление «Барачная» на «Барочная» своей подписью утвердил Александр III. Это объяснялось особенностью места. Сюда по воде доставлялись предназначенные на слом деревянные барки. Сломанный барочный лес шел на дрова и постройки. Первоначально улица шла от Большой Зелениной улицы до р. Карповки. В 1911 г. ее продлили до Песочной набережной. С 15 декабря 1952 г. по 4 января 1954 г. улица называлась Кишиневской в ряду улиц, наименованных в память об освобождении советских городов в годы Великой Отечественной войны. 4 января 1954 г. ей возвращено старое название. Участок от улицы Профессора Попова до Песочной набережной в 1968 г. вошел в территорию Ленинградского дворца молодежи (Привалов В.Д., 2013. С. 51).

Историко-культурное научное археологическое обследование (разведки) с целью проведения государственной историко-культурной экспертизы земельного участка по объекту: «Строительство канализационной сети для переключения выпуска СО-37 Д=600 мм по наб. р. Карповки в створе ул. Барочной на ТКК Петроградской стороны со строительством буровой скважины» проводилось в сентябре 2021 г. сотрудниками археологической экспедиции Отдела охранной археологии ИИМК РАН под руководством д.и.н. Полякова Андрея Владимировича. Работы осуществлялись на основании Договора № 14/04-21 от 14 апреля 2021 года, заключенного между ИИМК РАН и ООО «СТС» и разрешения Открытого Листа № 2386-2021, выданного Министерством культуры РФ д.и.н. Полякову Андрею Владимировичу на право производства археологических полевых работ (археологических разведок) на территории Выборгского, Калининского, Кировского, Колпинского, Красносельского, Курортного, Петроградского, Петродворцового, Приморского, Пушкинского и Фрунзенского районов г. Санкт-Петербурга. Срок действия Открытого листа – с 10 сентября 2021 года по 31 декабря 2021 года.

Исследования проводились во исполнение требований Федерального закона № 73-ФЗ от 25 июня 2002 года «Об объектах культурного наследия (памятниках истории и культуры) народов Российской Федерации».

Границы участка, подлежащего археологическому обследованию, предоставлены ООО «СТС». Объемы изыскательских работ определялись исходя из площади земельного участка на основании исходных материалов, представленных Заказчиком работ, с учетом существующих методических рекомендаций. При проведении исследований эксперт опирался на предоставленные ООО «СТС» документы, сведения и картографические материалы, а также открытые данные, предоставляемые федеральными и региональными органами власти: Публичная кадастровая карта (<http://pkk5.rosreestr.ru>), Геоинформационная система Санкт-

Петербурга (<http://rgis.spb.ru>). В документах, представленных Заказчиком для проведения экспертизы, несоответствий не выявлено.

До начала полевых археологических работ ИИМК РАН были выполнены историко-библиографические изыскания и анализ опубликованных данных по территории, расположенной вблизи земельного участка на предмет наличия объектов археологического наследия и археологической изученности территории. Результаты данных исследований представлены в полном научно-техническом отчете (Прил. 3).

Освоение территории, на которой находится участок обследования, началось достаточно рано. Еще в «допетербургский» период Петроградский остров был заселен.

Наиболее древние археологические памятники, расположенные в непосредственной близости от района обследования, относятся к эпохе неолита сер. V–II тыс. до н. э. (Сорокин, 2008, с. 352). Ближайший археологический объект этой эпохи находится в центральной части Санкт-Петербурга на удалении более 6 км на юго-восток от района работ. Это поселение эпох неолита-раннего металла Охта-1 (Гусенцова, Сорокин, 2011, с. 421).

В период раннего Средневековья (сер. VIII–XI вв.), Нева становится важным участком международных торговых водных путей. Однако, археологические материалы свидетельствуют о том, что основные районы расселения этого времени находились на удалении от реки (Сорокин, 2008, с. 352). В период развитого и позднего Средневековья территория Приневья являлась контактной зоной между этническими группами русских, ижоры и води (Седов, 1953, с. 215, 216; Сорокин, 2008, с. 355, 356). К этому времени относится исследованный в 2004 г. грунтовый могильник конца XIII–XVII вв. расположенный на левом берегу Фонтанки во дворе Шереметьевского дворца (Сорокин, 2016, с. 57).

В средние века Новгородские земли разделялись на погосты, начало которым было положено во времена княгини Ольги (IX век). "Погост" - главное селение церковного округа или церковный округ (приход), то есть совокупность всех селений, принадлежащих одной церкви. Таких погостов в приневских землях было восемь (Ижорский, Никольский, Дудеровский, Спасский, Городенский и др.), они входили в состав Орешковского уезда, который в свою очередь, вместе с Карельским, Ладожским, Копорским, Ямским, Новгородским был включен в состав Водской пятины Великого Новгорода. В переписной книге Водской пятины 1500 г. в дельте Невы упоминается всего три острова, в том числе и Петроградский, который в то время имел название - Фоминым (Столпянский, 1918, с. 14-17). В переписи 1498-1501 гг. было названо "Село на Фомине Острове на Неве у Моря" на 32 двора,

35 хозяев и 5 непашенных крестьян. В этом селе также был двор тиуна «на проезд». По приведенным там же данным "старого письма" (т.е. данным приблизительно 1470-1490-х гг.) это поселение в те годы было не столь большим, еще не имело административного статуса села, а было записано деревней. Село входило в Великокняжескую волость Лахту и управлялось Ореховскими наместниками (Семенцов, 2006).

В 1540–70-е гг. из-за разорения во время русско-шведских войн и наводнений крупные поселения на территории будущего Петербурга и, в частности, на Фомином острове, пришли в упадок (Сорокин, 2008).

Во времена шведской интервенции земли нижнего течения Невы были подарены королевой Кристиной Бернхарду Стен фон Стеенхузену, немецкому коммерсанту из балтийских провинций. Он прожил здесь до своей смерти в 1648 году и имел две усадьбы. Одна из них располагалась в юго-восточной части Петроградского острова, который тогда назывался Койвисари (Койвусаари), что по-фински означает березовый. Существовал и русский перевод этого топонима – Березовый остров. Усадьба называлась Бьеркенгольм Хоф. Она считалась большой, обслуживалась 13 служанками и другой прислугой (Семенцов, 1998, с. 133-135).

Для строительства Петербурга, Петр выбрал маленький Заячий остров, недалеко от устья Невы, где 16 мая (27 мая по новому стилю) 1703 года была заложена земляная Петропавловская крепость. К сентябрю того же года она была построена, а с 1706 года началось строительство каменных бастионов и стен. В 1707-1708 годах на противоположной стороне Кронверкского пролива, отделяющего Заячий остров от остальной территории Петроградской стороны, было возведено дополнительное укрепление – Кронверк. В это же время на левом берегу Невы существовал и второй центр строительства, где под защитой крепости осенью 1704 года начались работы по сооружению Адмиралтейства. Естественно, что в течение первых трех лет почти вся застройка была сосредоточена на Заячьем, Городском (ныне Петроградская сторона) и Адмиралтейском островах. В 1710 году было окончено строительство двух каменных бастионов Петропавловской крепости со стороны Васильевского острова (Описание Санктпетербурга..., 1882, с. 38). Снаружи крепости находились дополнительные военные укрепления – рavelин и кронверк, внутри – 4 ряда деревянных домов и небольшая деревянная церковь (на месте будущего Петропавловского собора). Через крепость проходил канал, прорыты с целью снабжения гарнизона водой. Крепостные ворота (получившие впоследствии название Петровских) были еще деревянными. От этих ворот в сторону нынешней Троицкой площади через пролив был перекинут подъемный мост. На площади находился первоначальный петербургский Гостиный двор (сгоревший в конце 1710 года). Далее вверх по Неве на нынешней Петровской набережной Петроградской стороны стояли дома знати - домик Петра и дома его

приближенных: А. Д. Меньшикова, П. П. Шафирова, Г. И. Головкина и др. (Платонов, 1926, с. 528), все дома были деревянными. Некоторые дополнительные сведения о застройке Петроградской стороны дает нам опись строений Городского острова 1713 года, которую приводит в своей «Истории Санкт-Петербурга» П. Н. Петров. Дома сподвижников Петра I тянулись не только по Петровской, но и по Петроградской набережной. Между этими домами находилось и то здание, в котором помещалась Канцелярия городских дел (учреждение для руководства строительством в Петербурге, созданное в 1706 году). За линией домов на нынешней Петровской набережной проходила Дворянская улица, где также жила знать, еще далее вглубь острова шли улицы, заселенные мастеровыми людьми, торговцами, ремесленниками и т.д. Весь этот участок города был обнесен палисадом – он шел от Кронверка к тому месту, где сейчас пересекаются Каменноостровский и Большой проспекты, затем он поворачивал к востоку к Большой Невке (Петров, 1885, с. 98). Вся северная часть острова была еще не застроена. На самой окраине и даже за палисадом, в глубине Городского острова, находились только шалаши работных людей (Тимченко-Рубан, 1901, с. 162- 164). К западу от Кронверка находился второй большой участок застройки Петроградской стороны, тяготевший к Малой Неве. На нынешней Мытнинской набережной стоял так называемый Мытный двор — большое четырехугольное, покрытое дранкой здание, внутри которого шла бойкая торговля всем, «что употребляется для домашнего хозяйства» (крупы, сало, посуда и т. д.), а также размещались склады муки. По соседству с Мытным двором стояло деревянное здание бойни, расположенное над водой на сваях. Вдоль течения Малой Невы находилась, как сообщает А. И. Богданов (Богданов, 1779), Русская слобода. Там жили «только незначительные люди, за исключением мест на берегу реки, ибо там есть несколько прекрасных деревянных домов таких, как дом вице-губернатора... и некоторых других служащих канцелярии. Также там вновь помещается Губернская канцелярия после того, как прежняя на Княжеском острове сгорела до основания зимой 1716 года» (*Eigentliche Beschreibung...*, с. 40-42). По данным переписи строений 1713 г., в этой части города, помимо служащих Губернской канцелярии, жили также каменщики-переведенцы, различного рода мелкие служащие. Здесь же находились солдатские слободы Белозерского, Выборгского и Пермского полков (Петров, 1885, с. 96-98). К этой части города тяготел и Татарский рынок, расположенный против Кронверка, а также соседняя с ним Татарская слобода, где жили татары, калмыки и «всякие другие нации, каждая на свой лад».

Из сделанного краткого описания Петроградской стороны видно, что по сравнению с изначальной застройкой Городского острова к 1717 г. довольно сильно подвинулась на север от Невы. На этом острове уже было много общественных зданий (Сената, Канцелярии городских дел, Губернской канцелярии, Мытного

двора, Гостиного двора, типографии и др.) и хороших домов знати. На Городском острове, в это время насчитывалось свыше 1600 дворов, однако в подавляющем большинстве это были маленькие деревянные домишки. За исключением набережных Большой и Малой Невы, Большой Невки, а также Дворянской улицы все остальные улицы были застроены главным образом домами простых людей: ремесленников, мелких служащих, солдат, мелких торговцев и т. д.

В 1725 году остров получил название Петербургский. На протяжении всего XVIII века употреблялся вариант Санкт-Петербургский остров. В описании Петербурга Обри де ла Мотре (1726 год) зафиксировано еще одно имя – Троицкий остров, по Троицкому собору на Троицкой площади. В 1914 году Петербургский остров получил название Петроградский (Владимирович, Ерофеев, 2009, с. 506).

Вот как описывает Петроградский остров Йоханн Готтлиев Георги в конце XVIII века. «Санктпетербургский остров или сторона есть низкая равнина, с низкими берегами, отчего она прежде построения города покрыта была вся смешанным кустарником. В сей части города улицы по большей части немощеные, и весной и осенью очень грязные» (Георги, 1794).

Достаточно интенсивное развитие обследуемого района начинается во второй половине XIX века. Связано это с несколькими вещами. Во-первых, был проложен Левашовский проспект. Проспект был «проложен особым попечением Генерал-Адъютанта Графа Левашова» и получил свое название 5 марта 1871 года, таким образом участок обследования стал располагаться недалеко от транспортной артерии, проходящей через весь Петроградский остров (Владимирович, Ерофеев, 2009).

Во-вторых, немаловажным фактором, благодаря которому район стал развиваться, явился общий строительный бум конца XIX века — начала XX века, во время которого на Петроградском острове было построено огромное количество каменных, преимущественно доходных, домов.

С конца XIX в. Петербургская сторона становится самой быстрорастущей частью города. Численность населения района увеличивается с 77 тысяч человек в 1890 году до 298 тысяч в 1915 году. Каждый второй дом в Петербурге начала XX в. строился на Петербургской стороне. С 1896 по 1917 год здесь возводится 56 новых каменных зданий, в их числе 42 жилых дома. Строительство развернулось главным образом на Каменоостровском проспекте, Песочной улице, набережной Карповки (Грибанов, Лурье, 1988, с. 37).

Освоение северо-западной оконечности Петроградского острова, на котором расположен участок обследования, началось достаточно рано. Несмотря на то, что на первых планах Санкт-Петербурга здесь обозначен лес без каких-либо признаков хозяйственной деятельности. Первые постройки появляются на северо-западной оконечности Петроградского острова в 1710-х годах.

Развитие северо-западной оконечности Петроградского острова связано с возникшей там Колтовской слободой и постройкой «Зелейного» (порохового) завода.

Слобода была обязана своим именем квартировавшему в ней в XVIII веке Невскому гарнизонному полку, называвшемуся до 1727 года Колтовским — по фамилии своего командира Петра Колтовского. Согласно указу от 6 ноября 1727 года «полевые и гарнизонные полки состояли прежними званиями по именам Полковников, а ныне вновь званьями же назначены по городам». В Колтовскую слободу вошли казармы Колтовского гарнизонного полка и прилегающие постройки.

Впервые Колтовская слобода была изображена на «плане Буша» 1717 года. Здесь на месте участка обследования нарисованы несколько параллельных улиц, идущих в направлении ССЗ-ЮЮВ. Правда, на данном плане, скорее всего нанесена проектная застройка слободы. Фактическая же застройка наиболее подробно нарисована на планах несколько более позднего времени. Так, на плане 1738 года вокруг участка обследования нарисовано несколько деревянных построек. Колтовская слобода является уже сложившимся жилым массивом с сетью улиц, состоящим из казарм, жилых домов и прилегающих огородов. «Гражданская» часть слободы (наиболее близкая к участку обследования), имела характерную для раннего Петербурга планировку: сеть небольших улиц, на которые фасадами выходили дома, а внутриквартальное пространство было отведено под огороды. Данная планировка подробно зафиксирована на планах 1738 и 1753 годов.

К востоку от Колтовской слободы находился первый в Санкт-Петербурге казенный пороховой «Зелейный» завод (от слова «зелье»-порох), построенный по указу Петра Первого. Место для строительства порохового завода в устье реки Карповки было выбрано не случайно. Завод находился недалеко от Петропавловской крепости, что позволяло удобно и быстро снабжать порохом крепостные укрепления и дислоцированные здесь солдатские гарнизоны. В указе Петра Первого по возведению на Петербургской стороне казенного порохового завода подчеркивалось «к военному случаю и лучшему способу». Петр Первый лично осматривал территорию для строительства порохового завода и повелел в кратчайшие сроки возвести здесь водяные плотины с пороховыми мельницами, амбары и каменные погреба для хранения пороха. Надзор за строительством Петербургского порохового завода был возложен на ближайшего сподвижника Петра Первого генерал-фельдцейхмейстера - Якова Брюса.

Уже в 1710 году построенный в устье реки Карповки пороховой завод выдал первую партию своей продукции - около ста пудов артиллерийского пороха (по нынешнему счету 1,6 тонн). С целью безопасности завод был обнесен рвом и укреплен валом. При пороховом заводе была организована «Зелейная слобода» в

которой селились рабочие и служащие завода со своими семьями. Сама же местность, на которой располагался завод, называлась «Зеленым двором». В 1714 году на пороховом заводе в устье реки Карповки работало около ста пятидесяти 7 рабочих. В этом же году завод выпустил до двух тысяч пудов пороха, а затем стал давать до четырёх тысяч пудов в год. В 1717 году Петербургский пороховой завод был перестроен и расширен.

Со временем Охтинский пороховой завод стал основным, а Петербургский завод на реке Карповке стал производить порох главным образом для различных «огненных потех», которые особенно часто устраивались во времена правления Анны Иоанновны. Кроме того, Петербургская сторона стала быстро застраиваться и приближаться к территории завода. Такое соседство становилось пожароопасным. В 1797 году пороховой завод в устье реки Карповки закрыли, его корпуса" продали под снос, а оборудование и мастеровых перевели на Охту. В 1801 году земли вдоль реки Карповки, на которых находился пороховой завод и «Зеленая слобода» император Павел Первый подарил своему гардеробмейстеру (придворному смотрителю за одеждой) И. Ф. Геслеру. После смерти Павла Первого, И. Ф. Геслер служил камердинером у Александра Первого и за верную службу получил дворянство и титул статского (гражданского) советника. Получив в собственность земли порохового завода и «Зеленой слободы» на берегу реки Карповки, И. Ф. Геслер застроил их дачами, которые сдавал на лето петербургским дачникам и мелким чиновникам. Здесь же находился его собственный дом. Большинство дач представляли собой одноэтажные деревянные домики со скромными палисадниками, маленькими прудами и беседками. Эта часть территории длительное время оставалась дачной. Здесь образовалась обширная березовая роща. Река Карповка была чистой, берега, ничем не стесненные, покрыты густой зеленой травой, летом в реке купались и ловили рыбу. В 1876 году часть территории бывшего Петербургского порохового завода отошла под газовый завод, построенный французским акционерным обществом для освещения газом (газовые фонари) Петербургской и Выборгской сторон. Другую часть территории отвели под лесную биржу и лесопильный завод купца Ф. Я. Колобова.

В 1908-1914 гг. в городе начали строиться доходные дома Колобовых, лесопильные конторы и особняки. Самые известные доходные дома Колобовых находятся на Большом пр. П.С., на Чкаловском пр. (Геслеровский пер.), ул. Ленина (Матвеевской) и Введенской ул. Всего было по заказу Колобовых построено около сорока зданий.

В 1900-е гг. был возведен дом N 43 по ул. Б. Зеленина, в котором располагалась контора лесопильного производства Н. Я. и Ф. Я. Колобовых, само производство занимало квартал между ул. Б. Зеленина, наб. реки Карповка,

Песочной наб. и ул. Барочной – территорию, на которой расположен участок обследования.

В 1920-1930-е гг. Лесопильный завод носил имя М. И. Калинина.

В 1955 г. завод им. М. И. Калинина объединился с заводом "Советский" и стал филиалом Ленинградского лесопильно-деревообрабатывающий комбината (ЛДК) им. Калинина.

В 1975 г. было создано Всесоюзное промышленное объединение (ВПО) «Севзапмебель», в состав которого вошел и Ленинградского лесопильно-деревообрабатывающий комбината (ЛДК) им. Калинина.

В 1997 г. АОЗТ «Севапмебель» прекратило основную деятельность (ЦГАЛС СПб. Ф. Р-2319. Оп. 1-2. Д. 5-6. Л. 1-137).

Ближайшие к обследованному участку строения, построенные в Новейшее время на территории бывшего лесопильного завода в створе ул. Барочной являлись: с запада от ул. Барочной – БЦ «Воронцов» (Барочная ул., 10 корпус 1) и ЖК «Омега-хаус» (Песочная наб., д.40), построенные в 2004-2006 гг., с востока от ул. Барочной – Спортивный комплекс «Метрострой» (Барочная, д. 7, Левашевский просп., д. 11), построенный в 2012-2016 гг. и территория спортклуба «Метрострой», возведенного на территории бывшего стадиона "Искра", 1946 построенного по проекту Н. М. Назарьина и Г. И. Иванова. В 1970-е гг. на территории стадиона был возведен спортивный корпус с тремя залами для занятий гимнастикой, волейболом, баскетболом, боксом, борьбой, настольным теннисом. Имеется футбольное поле, беговая дорожка, секторы для занятий легкой атлетикой, конькобежная дорожка. Трибуны вмещают 2200 зрителей (Ленинград от А до Я, 1971, с. 266).

В XVIII вв. на «Плане местности, занимаемом ныне С-Петербургом, снятом в 1698 году до завоевания его Петром Великим» участок обследования расположен на неосвоенной части Петроградского острова, юго-восточнее располагался Хутор Лабугерба.

На генеральной карте провинции Ингерманландии А. Андерсина 1704 г., созданной на основе карты Э. Белинга 1678 г., территория участка обследования также расположена в пустынной местности, на острове Койвусаари *Sojfuusarij* (Березовый остров), на котором отмечено несколько шведских селений. В шведский период в пределах острова располагалось три крестьянских двора: два двора на западном берегу Большой Невки и один двор на южном берегу Карповки. На плане XVII в. в границах участка обследования показана река, по правому берегу которой располагались поля, а на противоположной стороне – леса.

На одном из первых планов Петербурга – на «Плане крепости, города и окрестностей Санкт-Петербурга» Г.П. Буша 1717 г. территория участка обследования расположена севернее Колтовской слободы.

Подобная ситуация сохраняется и на плане Петербурга 1725 г., территория участка обследования расположена северо-восточнее Колтовской слободы, на полуострове, образованном рекой Карповкой и протокой Поросятинка (название протоки дано, вероятнее всего, по тому, что на этой территории были расположены луга для выпаса скота хозяйства Колтовской слободы).

На одном из подробных планов Санкт-Петербурга, составленном под руководством Зихгейма в 1738 г., участок обследования находился на территории Зелейного порохового завода. Под №43 на плане Зихгейма указаны Пороховые заводы, №44 – Пороховые амбары, №45 – Колтовская слобода.

Подобная ситуация сохраняется и на плане «Петербурга столичного города Санкт-Петербурга с изображением знатнейших оного проспектов, изданный трудами Императорской академии наук и художеств в Санкт-Петербурге», 1753 г.

На плане Столичного города Санкт-Петербурга 1792 г. показаны основные магистрали, проложенные на Петроградском и соседнем Аптекарском острове – будущая трасса Каменоостровского и Левашовского проспектов, территория участка обследования указана как незастроенная.

В 1797 году пороховой завод в устье реки Карповки закрыли, а в 1801 году земли вдоль реки Карповки, на которых находился пороховой завод и «Зелейная слобода» император Павел Первый подарил своему гардеробмейстеру (придворному смотрителю за одеждой) И. Ф. Геслеру. Он застроил их дачами, которые сдавал на лето петербургским дачникам и мелким чиновникам. Эта часть территории длительное время оставалась дачной, что получило свое отражение на картах и планах того времени.

Так, например, на плане города Ст. Петербурга, сочиненного в Главном Штабе его ИВ Генерал-майором И. Фитцумом 1821 г. показаны дачные участки, расположенные на Аптекарском и Петроградском острове. Владельцами практически всей западной оконечности Аптекарского острова, между Карповкой и Малой Невкой, являлась семья Лавалей, территория участка обследования расположена к югу от границы их владений, на Петроградском острове.

На плане Шуберта 1828 г. участок обследования расположен на территории дачных участков, на полуострове, образованном рекой Карповкой и протоком Таракановка (бывшее название – Поросятинка).

Подобная ситуация прослеживается и на «Плане Петербургской части города С.-Петербурга», 1861 г. На плане показана активная застройка Песочной улицы дачными домами и прилегающими огородами. Территория участка обследования указана как незастроенная.

В 1876 году часть территории бывшего Петербургского порохового завода отошла под газовый завод, другую часть территории отвели под лесную биржу и лесопильный завод купца Ф. Я. Колобова. На плане С. Петербурга М.С.

Воротникова 1884 г. участок обследования расположен с запада от Газового завода, на полуострове, образованном р. Карповкой и Глухим протоком – бывшим протоком Таракановка (засыпан в начале XX в.), на севере территории лесопильного завода Колобова.

Подобная ситуация сохраняется и на плане Санкт-Петербурга 1904 г. На нём подробно дано изображение всей исследуемой местности, с указанием трассировки улиц Барочная, Левашовский проспект, расположением зданий и строений Лесопильного и Газового заводов.

В связи со строительным бумом конца XIX века — начала XX века, Петербургская сторона становится самой быстрорастущей частью города. Строительство развернулось главным образом на Каменоостровском проспекте, Песочной улице, набережной Карповки. История дальнейшего развития территории участка обследования полностью связана с включением его в состав Лесопильного завода, с 1920-1930-х гг. носившего имя М. И. Калинина.

До конца XX в. территория, на которой расположен участок обследования, носила характер промышленной окраины Петроградского острова, застроенной жилыми домами и бизнес-центрами только в начале XXI в.

Таким образом, на основании анализа картографического материала, архивных и литературных источников, были сделаны следующие выводы:

- непосредственно на территории исследуемого участка объекты археологического наследия ранее не фиксировались;
- участок обследования расположен в зоне активного освоения человека начиная с XVII в. – времени, когда образовалась система шведских хуторов, составлявших допетербургскую систему расселения Приневья;
- Участок обследования в XVIII- нач. XIX вв. расположен на территории Зелёного порохового завода, к северо-востоку от Колтовской слободы;
- С конца XIX в. на Петербургском острове, по берегам Большой и Малой Невки и Карповки, складывается новый промышленный район;
- В 1876 году часть территории бывшего Петербургского порохового завода отошла под газовый завод, другую часть территории отвели под лесную биржу и лесопильный завод братьев Николая и Федора Колобовых;
- Строительный бум и открывшийся в 1903 году Троицкий мост, связавший Петербургскую сторону с центральными кварталами, привел к тому, что она становится самой быстрорастущей частью города;
- До начала XX в. участок обследования входил в состав обширного владения, на котором размещались здания и сооружения лесопильного завода и лесной биржи братьев Колобовых, с 1920-1930-х гг. он вошел в территорию

Лесопильного завода им. М. И. Калинина, который с 1955 г. стал филиалом ЛДК им. Калинина, а с 1975 г. вошел в состав ВПО «Севзапмебель»;

- В 1997 г. АОЗТ «Севапмебель» прекратило основную деятельность и в 2000-х гг. на бывшей территории завода началась застройка жилыми и офисными зданиями.

Полевые археологические работы на участке обследования проводились в соответствии с методическими указаниями и требованиями «Положения о порядке проведения археологических полевых работ и составления научной отчетной документации», утвержденного постановлением Бюро Отделения историко-филологических наук Российской академии наук от 20 июня 2018 № 32.

Было проведено натурное обследование территории земельного участка по объекту: «Строительство канализационной сети для переключения выпуска СО-37 Д=600 мм по наб. р. Карповки в створе ул. Барочной на ТКК Петроградской стороны со строительством буровой скважины», с визуальным осмотром местности с целью поиска памятников археологии, выраженных в рельефе местности.

Натурные полевые исследования проводились в виде осуществления пеших маршрутов на территории земельного участка. Вся исследуемая площадь была разбита на неравные квадраты со сторонами не более 20 метров и пройдена пешими маршрутами по линии сетки квадратов. При прохождении маршрутов с целью обнаружения выходов культурного слоя и артефактов осматривались встречающиеся обнажения грунта естественного и антропогенного происхождения. На перспективных для обнаружения памятников археологии участках производилась закладка шурфов, ориентированных по сторонам света, направленных на поиск культурного слоя и древних артефактов. Все участки детально фиксировались (фото, описание, привязка к карте). При прохождении маршрутов с целью обнаружения выходов культурного слоя и артефактов осматривались встречающиеся обнажения грунта естественного и антропогенного происхождения. На перспективных для обнаружения памятников археологии участках производилась закладка шурфов, направленных на поиск культурного слоя и древних артефактов.

Количество и место расположения шурфов было обусловлено геоморфологическим состоянием местности и степенью освоенности обследуемой территории, и определялось с таким расчетом, чтобы обеспечить полное выявление и определение границ всех объектов археологического наследия, попадающих в пределы обследуемого земельного участка, с учетом существующих методических рекомендаций 1 шурф на 1 га (при площадных обследованиях). Всего в границах обследования для выявления объектов археологического наследия был заложен 1 разведывательный шурф, размерами 2x2 м, общей площадью 4 кв. м. Разборка

грунта в процессе шурфовки производилась вручную по стратиграфическим слоям с разнородными культурными прослойками и соответствующим им общим планиграфическим горизонтам фиксации. Для выявления структуры плотных поверхностей и удаления грунта в стесненных условиях при расчистке использовались щетки, кисти и совки. Глубина шурфа включала всю толщу напластований, осуществлялась контрольная прокопка верхней части археологически стерильного слоя, подстилающего почвенный горизонт (материка). Разведочные шурфы, документировались, в том числе фотографически, фиксировались дневниковые записи. При фиксации находок, вычерчивании планов горизонтов снятия, профилей бортов шурфов и разрезов использовалась разработанная в ИИМК РАН в 2010 г. методика электронной фиксации и совмещённый с ней программный комплекс. Чертежи планов и стратиграфических профилей были выполнены при помощи системы автоматизированного проектирования и черчения (САПР) с использованием методов фотограмметрии. Для картирования рекогносцировочных шурфов, выявленных объектов и общевидовых фотографий ландшафтной ситуации использованы имеющиеся в распоряжении экспедиции растровые карты масштаба 1:50000 и 1:100000 в формате JPG, а также топографический план масштаба 1:500 в формате DWG, предоставленный заказчиком. Выноска шурфа и дальнейшая привязка исследуемых объектов к современной топографической основе производилась от пунктов Государственной геодезической сети (ГГС) с помощью электронного тахеометра Leica TS06 (система координат – местная: МСК-1964 СПб ГОСТ 51794-2008; система высот – Балтийская). Основные этапы работ фиксировались с помощью цифровых фотоаппаратов с разрешением не менее 5 Мрх. Для указания масштаба и ориентации по сторонам света при фотографировании использовался набор телескопических реек длиной 4 м с сантиметровыми делениями, двухцветная стрелка «север». Все высотные отметки на планах и разрезах представлены в Балтийской системе высот (далее БС). После окончания разведочных работ шурф был рекультивирован, что подтверждается фотографически.

В связи с высокой степенью освоенности территории – прохождению по большей части участков обследования подземных и надземных коммуникаций, в ходе проведения полевых археологических работ был заложен 1 разведывательный шурф размером 2х2 м и общей площадью 4 кв. м.

Особенности рельефа участков обследования, степени их хозяйственного освоения, а также перспективности обнаружения памятников археологии, позволили провести археологические разведывательные работы в центральной части западного участка обследования.

Шурф 1

Шурф расположен в центральной части участка обследования – на газоне, в 9 м на юг от уреза воды р. Карповка и в 28 м на север от северо-восточного угла здания Бизнес-центра «Воронцов». Шурф ориентирован по направлению север-юг.

Была зафиксирована следующая стратиграфия напластований:

1. Дерн
3. Строительный песок
4. Строительный мусор
5. Линзы строительного песка
6. Коричневая мешаная супесь
7. Погребенная почва
8. Серая супесь
9. Серый суглинок – материк.

В границах шурфа №1 были выявлены насыпные грунты Нового и Новейшего времени общей мощностью 2,5 м, глубже которых залегал участок погребенной почвы, не содержащей каких-либо исторических конструкций и артефактов.

Всего в ходе производства работ в шурфе №1 было собрано 32 артефакта. Все предметы коллекции имеют довольно широкую датировку, характерную для материальной культуры городского населения Петербурга конца XIX-нач. XX вв. Из собранных в ходе работ артефактов, на хранение ничего оставлено не было. После проведения необходимых камеральных работ, все предметы, в связи отсутствием какой-либо историко-культурной ценности, были захоронены на месте.

После окончания работ шурф был рекультивирован до уровня дневной поверхности на момент начала работ методом обратной засыпки грунта.

В результате проведенного археологического обследования земельного участка по объекту: «Строительство канализационной сети для переключения выпуска СО-37 Д=600 мм по наб. р. Карповки в створе ул. Барочной на ТКК Петроградской стороны со строительством буровой скважины» зафиксировано отсутствие остатков наземных древних сооружений, артефактов, имеющих историко-культурную ценность, культурного слоя или иных следов пребывания здесь человека в древности, которые можно было бы отнести к объектам археологического наследия. Результаты проведенных в рамках государственной историко-культурной экспертизы археологических полевых работ отражены в полном научно-техническом отчете (Прил. 3).

Обоснования вывода экспертизы

1. В соответствии с заключением уполномоченного органа охраны объектов культурного наследия (письмо Комитета по государственному контролю, использованию и охране памятников истории и культуры Правительства Санкт-Петербурга № 01-25-17826/20-0-1 от 20.10.2020 г.), размещение временных строительных площадок планируются в единой зоне регулирования застройки и хозяйственной деятельности 2, объектов культурного наследия, расположенных в исторически сложившихся центральных районах Санкт-Петербурга (**участок ОЗРЗ-2(07)01**), а также **в границах территории предварительных археологических разведок ЗА 2.**

2. Согласно проведенным историко-архивным исследованиям на территории земельного участка по объекту: «Строительство канализационной сети для переключения выпуска СО-37 Д=600 мм по наб. р. Карповки в створе ул. Барочной на ТКК Петроградской стороны со строительством буровой скважины» объекты, которые можно было бы отнести к объектам археологического наследия, **отсутствуют.**

3. В соответствии со статьей 45-1 Федерального закона от 25.06.2002 №73-ФЗ «Об объектах культурного наследия (памятниках истории и культуры) народов Российской Федерации» на территории земельного участка по объекту: «Строительство канализационной сети для переключения выпуска СО-37 Д=600 мм по наб. р. Карповки в створе ул. Барочной на ТКК Петроградской стороны со строительством буровой скважины» проведены археологические полевые работы в форме археологической разведки. Работы выполнены в соответствии с методическими указаниями и требованиями «Положения о порядке проведения археологических полевых работ и составления научной отчетной документации», утвержденного постановлением Бюро Отделения историко-филологических наук Российской академии наук от 20 июня 2018 № 32 и иных нормативно-правовых актов в сфере охраны объектов культурного наследия и хорошо документированы. Результаты обследования отражены в полном научно-техническом отчете. В ходе проведенных в рамках государственной историко-культурной экспертизы археологических полевых работ объектов археологического наследия **не обнаружено.**

4. Представленные материалы исчерпывающие и доказывают археологическую изученность земельного участка по объекту: «Строительство канализационной сети для переключения выпуска СО-37 Д=600 мм по наб. р. Карповки в створе ул. Барочной на ТКК Петроградской стороны со строительством буровой скважины».

Вывод экспертизы

Экспертом сделан вывод о возможности (положительное заключение) проведения земляных, строительных, мелиоративных и (или) хозяйственных работ, предусмотренных статьей 25 Лесного кодекса Российской Федерации работ по использованию лесов и иных работ на земельном участке по объекту: «Строительство канализационной сети для переключения выпуска СО-37 Д=600 мм по наб. р. Карповки в створе ул. Барочной на ТКК Петроградской стороны со строительством буровой скважины» в связи с отсутствием выявленных объектов археологического наследия на указанном земельном участке, подлежащем воздействию земляных, строительных, мелиоративных и (или) хозяйственных работ, предусмотренных статьей 25 Лесного кодекса Российской Федерации работ по использованию лесов и иных работ.

Перечень приложений к экспертизе:

- Приложение 1* Копия Технического задания к договору № 14/04-21 от 14 апреля 2021 года.
- Приложение 2* Копия письма Комитета по государственному контролю, использованию и охране памятников истории и культуры Правительства Санкт-Петербурга № 01-25-17826/20-0-1 от 20.10.2020 г.
- Приложение 3* Копия Полного научно-технического отчета о выполнении научно-исследовательских археологических работ в виде историко-культурного научного археологического обследования (разведки) с целью проведения государственной историко-культурной экспертизы земельного участка по объекту: «Строительство канализационной сети для переключения выпуска СО-37 Д=600 мм по наб. р. Карповки в створе ул. Барочной на ТКК Петроградской стороны со строительством буровой скважины», выполненного Отделом охранной археологии ИИМК РАН.
- Приложение 4* Схема расположения земельного участка на кадастровой карте территории.
- Приложение 5* Копия письма ООО «СТС» № 616 от 15.04.2021 г. с обоснованием отсутствия градостроительного плана земельного участка.
- Приложение 6* Копия письма ООО «СТС» № 1627 от 27.10.2021 г. с обоснованием отсутствия Выписок из Единого государственного реестра недвижимости об объекте недвижимости.
- Приложение 7* Копия справки № 14102/33 – 125.5-37 от 22.11.2021 г.
- Приложение 8* Копия доверенности № 14102/33-161.5-3 от 11 января 2021 г.
- Приложение 9* Сведения об экспертах.

Приложение 10 Выдержки из приказа № № 997 от 17.07.2019 г. «Об утверждении статуса аттестованного эксперта по проведению государственной историко-культурной экспертизы».

Приложение 11 Выдержки из приказа № 1537 от 17.09.2021 г. «Об утверждении статуса аттестованного эксперта по проведению государственной историко-культурной экспертизы».

Приложение 12 Выдержки из приказа № 1668 от 11.10.2021 г. «Об утверждении статуса аттестованного эксперта по проведению государственной историко-культурной экспертизы».

Приложение 13 Выдержки из приказа № 2211 от 13.12.2018 г. «Об утверждении статуса аттестованного эксперта по проведению государственной историко-культурной экспертизы».

Приложение 14 Выдержки из приказа № 2330 от 25.12.2018 г. «Об утверждении статуса аттестованного эксперта по проведению государственной историко-культурной экспертизы».

Приложение 15 Выдержки из приказа № 219 от 27.02.2019 г. «Об утверждении статуса аттестованного эксперта по проведению государственной историко-культурной экспертизы».

Эксперт Субботин А.В.

Руководитель археологических исследований Поляков А.В.

«25» ноября 2021 г.

Документ подписан усиленными квалифицированными электронными подписями в соответствии с п. 22 Положения о Государственной историко-культурной экспертизе, утвержденного постановлением Правительства от 15 июля 2009 г. № 569

Приложение 1

**Копия Технического задания к договору № 14/04-21
от 14 апреля 2021 года**

Приложение №1
к Договору № 14/04-21
от 14.04. 2021 г.

ТЕХНИЧЕСКОЕ ЗАДАНИЕ

на проведение научно-исследовательских археологических работ в виде историко-культурного научного археологического обследования (разведки) и подготовки акта государственной историко-культурной экспертизы земельного участка по объекту: "Строительство канализационной сети для переключения выпуска СО-37 Д=600 мм по наб. р. Карповки в створе ул. Барочной на ТКК Петроградской стороны со строительством буровой скважины"

1. Общие положения

1.1. Наименование Работ: проведение научно-исследовательских археологических работ в виде историко-культурного научного археологического обследования (разведки) и подготовки акта государственной историко-культурной экспертизы земельного участка по объекту: "Строительство канализационной сети для переключения выпуска СО-37 Д=600 мм по наб. р. Карповки в створе ул. Барочной на ТКК Петроградской стороны со строительством буровой скважины"

1.2. Заказчик: ООО "СТС"

1.3. Исполнитель: ИИМК РАН

1.4. Стадия работ: проектная.

1.5. Район исследования: СПб, Петроградский район.

1.6. Основание выполнения работ: письмо Комитета по государственному контролю, использованию и охране памятников истории и культуры №01-25-17826/20-0-1 от 20.10.2020 г.

1.7. Площадь земельного участка: 0,16 Га.

2. Объект экспертизы: земельный участок по объекту: "Строительство канализационной сети для переключения выпуска СО-37 Д=600 мм по наб. р. Карповки в створе ул. Барочной на ТКК Петроградской стороны со строительством буровой скважины"

3. Основная нормативно-техническая документация

3.1. Федеральный закон РФ "Об объектах культурного наследия (памятниках истории и культуры) народов Российской Федерации" от 25 июня 2002 года N 73-ФЗ.

3.2. Федеральный закон №7-ФЗ от 10.01.2002 г «Об охране окружающей среды».

3.3. Постановление Совета министров СССР "Об охране и использовании памятников истории и культуры" от 16 сентября 1982 г.

3.4. Постановление Правительства РФ от 12.09.2015 N 972 "Об утверждении Положения о зонах охраны объектов культурного наследия (памятников истории и культуры) народов Российской Федерации и о признании утратившими силу отдельных положений нормативных правовых актов Правительства Российской Федерации";

3.5. Постановление Правительства РФ от 15.07.2009 г. № 569 «Об утверждении Положения о государственной историко-культурной экспертизе»;

3.6. Положение о порядке проведения археологических полевых работ и составления научной отчетной документации (утверждено постановлением Бюро Отделения историко-филологических наук Российской академии наук от 20 июня 2018 г. №32).

4. Состав работ

Первый этап:

Заказчик



Исполнитель



- 4.1 Получение разрешения (открытый лист) на право проведения археологических работ.
- 4.2. Архивно-библиографические исследования, составление исторической справки и создание ситуационного плана.
- 4.2.1. Проведение архивных исследований, касающихся сведений о наличии археологических памятников в обследуемой зоне.
- 4.2.2. Визуальное обследование участка исследований.
- 4.2.3. Составление краткой исторической справки.
- 4.3. Археологическое обследование участка:
- 4.3.1. Выявление памятников археологии на основании наличия подъемного материала, особенностей рельефа и иных данных.
- 4.3.2. Привязка обнаруженных памятников к территории застройки.
- 4.3.3. Описание ландшафтной характеристики расположения обнаруженных памятников и фиксируемых нарушений поверхности объекта.
- 4.3.4. Разбивка археологических шурфов - 1 шурф.
- 4.3.5. Фотофиксация в процессе подготовки к закладке шурфов.
- 4.3.6. Выборка культурных напластований из шурфов по слоям, с трехмерной фиксацией находок на плане шурфа.
- 4.3.7. Выявление археологического материала в культурном слое.
- 4.3.8. Изучение культурного слоя в процессе закладки шурфов с зачисткой профилей для получения вертикальных разрезов.
- 4.3.9. Фотофиксация процесса работ, отдельных находок и скоплений материала in situ.
- 4.3.10. Фото- и графо- фиксация профилей стенок шурфов и обнаруженных ям.
- 4.3.11. Отбор археологического материала из заполнения ям и сооружений, полевая консервация вещевого материала.
- 4.3.12. Вычерчивание профилей шурфов, текстуальное описание стратиграфии, культурного слоя, материка и иных объектов в шурфах.
- 4.3.13. Ведение полевой документации.
- 4.4. Камеральные работы.
- 4.4.1. Очистка или мытье находок, при необходимости оперативная первичная консервация предметов из разрушающихся материалов
- 4.4.2. Статистическая обработка массовых находок. Шифровка находок.
- 4.4.3. Составление полевых описей индивидуальных и массовых находок.
- 4.4.4. Зарисовка находок.
- 4.4.5. Фотографирование находок.
- При необходимости:
- 4.4.6. Определение остеологического материала и отбор образцов в коллекцию
- 4.4.7. Определение зерен и семян.
- 4.4.8. Определение пород образцов древесины.
- 4.4.9. Дендрохронологический и радиоуглеродный анализ образцов.
- 4.4.10. Атрибуция нумизматических находок.
- 4.4.11. Атрибуция воинских и других знаков.
- 4.4.12. Эпиграфический анализ находок с надписями.
- 4.4.13. Атрибуция изделий с клеймами изготовителей.
- 4.5. Подготовка коллекций к передаче на постоянное хранение в Государственный музейный фонд
- 4.6. Написание полного научно-технического отчёта.
- 4.7. Уведомление об окончании первого этапа.
- Второй этап:**
- 4.8. Подготовка акта государственной историко-культурной экспертизы земельного участка.

Заказчик



Исполнитель



4.9. Передача акта государственной историко-культурной экспертизы в региональный орган охраны объектов культурного наследия.

5. Отчетная документация.

5.1. Полный научно-технический отчет в 2 экземплярах на бумажном носителе (1 экземпляр для Заказчика, 1 экземпляр для Исполнителя);

Акт государственной историко-культурной экспертизы земельного участка в 1 экземпляре на электронном носителе;

копия сопроводительного письма в региональный орган охраны объектов культурного наследия о передаче акта государственной историко-культурной экспертизы в 1 экземпляре на бумажном носителе.

5.2. Отчетная документация предоставляется в электронном виде в формате Adobe Acrobat (*.pdf).

6. Требования к выполнению работ.

6.1. Отчетная документация должна соответствовать требованиям «Положения о порядке проведения археологических полевых работ и составления научной отчетной документации», утвержденного постановлением бюро Отделения историко-филологических наук Российской академии наук от «20» июня 2018 г. №32 и Положения о государственной историко-культурной экспертизе (утв. Постановлением Правительства №569 от 15 июля 2009 г.)

Генеральный директор ООО "СТС"



/Ю.Н. Пронин/
М.П.

Заместитель Директора ИИМК РАН



/Н.Ф. Соловьева/
М.П.

Заказчик

Исполнитель

Приложение 2

**Копия письма Комитета по государственному контролю,
использованию и охране памятников истории и культуры
Правительства Санкт-Петербурга № 01-25-17826/20-0-1 от
20.10.2020 г**



ПРАВИТЕЛЬСТВО САНКТ-ПЕТЕРБУРГА
КОМИТЕТ ПО ГОСУДАРСТВЕННОМУ
КОНТРОЛЮ, ИСПОЛЬЗОВАНИЮ
И ОХРАНЕ ПАМЯТНИКОВ
ИСТОРИИ И КУЛЬТУРЫ
(КГИОП)

пл. Ломоносова, д. 1, Санкт-Петербург, 191023
Тел. (812) 315-43-03, (812) 571-64-31, Факс (812) 710-42-45
E-mail: kgiop@gov.spb.ru
<https://www.gov.spb.ru>, <http://kgiop.ru>

Павлову С.М.

pavlov@stc.spb.ru

№01-25-17826/20-0-1 от 20.10.2020

На № 432251 от 21.09.2020
Рег. № 01-25-17826/20 от 21.09.2020

Комитет по государственному контролю, использованию и охране памятников истории и контролю в ответ на обращение относительно согласования размещения временных строительных площадок для выполнения работ по объекту: «Строительство канализационной сети для переключения выпуска СО-37 Д=600мм по наб. р. Карповки в створе ул. Барочной на ТКК Петроградской стороны со строительством буровой скважины» (далее – Объект) сообщает следующее.

Согласно Закону Санкт-Петербурга от 19.01.2009 № 820-7 «О границах объединенных зон охраны объектов культурного наследия, расположенных на территории Санкт-Петербурга, режимах использования земель и требованиях к градостроительным регламентам в границах указанных зон» (ред. 07.07.2016) (далее – Закон № 820-7), размещение временных строительных площадок планируются в единой зоне регулирования застройки и хозяйственной деятельности 2, объектов культурного наследия, расположенных в исторически сложившихся центральных районах Санкт-Петербурга (участок ОЗРЗ-2(07)01), а также в границах территории предварительных археологических разведок ЗА 2.

Размещение временных строительных площадок на период выполнение работ по Объекту не противоречит требованиям режимов зон охраны в ОЗРЗ-2(07)01.

Согласно пункту 3.2 приложения № 1 к Режимам Закона № 820-7 для ЗА 2 – работы, связанные с углублением в грунт более 0,5 м (в том числе новое строительство, реконструкция и капитальный ремонт, прокладка и ремонт инженерных (дренажных) коммуникаций и сооружений, предполагающие выемку грунта инженерные изыскания, благоустройство территории) производятся только при условии проведения предварительных археологических разведок, обеспечивающих выявление объектов археологического наследия на территории производства работ. Решение об отсутствии необходимости проведения предварительных археологических разведок в ЗА 2 принимается в соответствии с заключением государственного органа охраны объектов культурного наследия.

Учитывая тот факт, что данных о проводимых ранее археологических исследованиях на участках размещения временных строительных площадок в КГИОП не поступало, в случае проведения работ, связанных с углублением в грунт более 0,5 м необходимо провести предварительные научно-исследовательские археологические полевые работы (археологическую разведку).

Учитывая положения ст. 30 Закона № 73-ФЗ, а также в силу п. 11.3 постановления Правительства Российской Федерации от 15.07.2009 № 569 «Об утверждении Положения о

государственной историко-культурной экспертизе» результаты проведения научно-исследовательских археологических изысканий должны быть представлены в КГИОП до получения разрешения на проведение работ в виде акта государственной историко-культурной экспертизы, проведенной в целях определения наличия или отсутствия объектов археологического наследия, включенных в реестр, и выявленных объектов археологического наследия, для подтверждения выполнения специальных требований Закона №73-ФЗ, а также специальных ограничений установленных для территории предварительных археологических разведок ЗА 2 Закона Санкт-Петербурга от 19.01.2009 № 820-7.

**Начальник Управления зон
охраны объектов культурного
наследия**

**ДОКУМЕНТ ПОДПИСАН
ЭЛЕКТРОННОЙ ПОДПИСЬЮ**

Сертификат 0765C4998E9C85ADEA11C00AAFABED09
Владелец **Козырева Екатерина Андреевна**
Действителен с 19.11.2019 по 19.11.2020

Е.А.Козырева

Приложение 3

Копия Полного научно-технического отчета о выполнении научно-исследовательских археологических работ в виде историко-культурного научного археологического обследования (разведки) с целью проведения государственной историко-культурной экспертизы земельного участка по объекту: «Строительство канализационной сети для переключения выпуска СО-37 Д=600 мм по наб. р. Карповки в створе ул. Барочной на ТКК Петроградской стороны со строительством буровой скважины», выполненного Отделом охранной археологии ИИМК РАН



ФЕДЕРАЛЬНОЕ ГОСУДАРСТВЕННОЕ БЮДЖЕТНОЕ УЧРЕЖДЕНИЕ НАУКИ
ИНСТИТУТ ИСТОРИИ МАТЕРИАЛЬНОЙ КУЛЬТУРЫ
РОССИЙСКОЙ АКАДЕМИИ НАУК (ИИМК РАН)

Экз. _____

ПОЛНЫЙ НАУЧНО-ТЕХНИЧЕСКИЙ ОТЧЕТ

Историко-культурное научное археологическое обследование (разведки) с целью проведения государственной историко-культурной экспертизы земельного участка по объекту: «Строительство канализационной сети для переключения выпуска СО-37 Д=600 мм по наб. р. Карповки в створе ул. Барочной на ТКК Петроградской стороны со строительством буровой скважины»

Отв. исполнитель А.В. Поляков

Инд. № подл.	Подпись и дата	Взам. инв. №

Санкт-Петербург
2021

Российская академия наук
ИНСТИТУТ ИСТОРИИ МАТЕРИАЛЬНОЙ КУЛЬТУРЫ
(ИИМК РАН)

УДК: 902.21(470.23-25)
ББК: 63.4(2)
Инв.№ _____

Гриф. _____
Экз. _____

ПРИНЯТО К СВЕДЕНИЮ:
ООО «СТС»

« ____ » _____ 2021 г.

УТВЕРЖДАЮ:
Зам. Директора ИИМК РАН
К.Н.Н.
Н.Ф. Соловьева
« ____ » _____ 2021 г.



ПОЛНЫЙ НАУЧНО-ТЕХНИЧЕСКИЙ ОТЧЕТ

ИСТОРИКО-КУЛЬТУРНОЕ НАУЧНОЕ АРХЕОЛОГИЧЕСКОЕ
ОБСЛЕДОВАНИЕ (РАЗВЕДКИ) С ЦЕЛЬЮ ПРОВЕДЕНИЯ
ГОСУДАРСТВЕННОЙ ИСТОРИКО-КУЛЬТУРНОЙ ЭКСПЕРТИЗЫ
ЗЕМЕЛЬНОГО УЧАСТКА ПО ОБЪЕКТУ: «СТРОИТЕЛЬСТВО
КАНАЛИЗАЦИОННОЙ СЕТИ ДЛЯ ПЕРЕКЛЮЧЕНИЯ ВЫПУСКА СО-37 Д=600
ММ ПО НАБ. Р. КАРПОВКИ В СТВОРЕ УЛ. БАРОЧНОЙ НА ТКК
ПЕТРОГРАДСКОЙ СТОРОНЫ СО СТРОИТЕЛЬСТВОМ БУРОВОЙ
СКВАЖИНЫ»

14/04/21-2021-ТО

Объект по адресу: г. Санкт-Петербург, Петроградский район
Основание: Договор № 14/04-21 от 14 апреля 2021 года
Заказчик: ООО «СТС»
Исполнитель: ИИМК РАН

Отв. исполнитель  А. В. Поляков

Санкт-Петербург
2021

Подп. и дата	
Взам. инв. №	
Инв. № дубл.	
Подп. и дата	
Инв. № подл.	

СПИСОК ИСПОЛНИТЕЛЕЙ

Руководитель работ,

д.и.н.

А.В. Поляков

Заместители руководителя,

лаборант

К.С. Роплекар (ведение
полевого дневника,
фотографическая фиксация,
подготовка иллюстративного
материала, подготовка
исторической справки,
картографического материала)

лаборанты

Е.В. Казаков (геодезия)
А.В. Прохорова (чертежи)
А.С. Сухарев
Н.В. Силаева (камеральная
обработка материала)

фотограф

И.Г. Самоваров (подготовка
фотографий археологического
материала)

Подп. и дата	
Взам. инв. №	
Инв. № дубл.	
Подп. и дата	
Инв. № подл.	

Ли	Изм.	№ докум.	Подп.	Дата

14/04-21-2021-ТО

Лист

2

РЕФЕРАТ

Отчет 89 с., 44 рис., 17 источников, 3 прил.

САНКТ-ПЕТЕРБУРГ, ПЕТРОГРАДСКИЙ РАЙОН, НАБЕРЕЖНАЯ РЕКИ
КАРПОВКИ, УЛ. БАРОЧНАЯ, ШУРФ, АРХЕОЛОГИЧЕСКАЯ РАЗВЕДКА.

Отчет содержит результаты археологической разведки, произведенной в сентябре 2021 г. на земельном участке по объекту: «Строительство канализационной сети для переключения выпуска СО-37 Д=600 мм по наб. р. Карповки в створе ул. Барочной на ТКК Петроградской стороны со строительством буровой скважины».

Площадь обследованного участка – 0,16 Га.

Работы проведены на основании Открытого Листа № 2386-2021, выданного Министерством культуры РФ 10 сентября 2021 г. Полякову А.В. (Приложение Б).

Цель исследований заключалась в определении наличия или отсутствия объектов культурного, в том числе и археологического, наследия, включенных в реестр, выявленных объектов культурного наследия, либо объектов, обладающих признаками объекта культурного наследия, на обследуемом земельном участке.

В ходе полевых археологических работ произведен натурный осмотр участка, заложен 1 шурф размерами 2х2 м, общей площадью 4 кв. м, с целью выявления культурного слоя на территории обследования. В границах шурфа №1 были выявлены насыпные грунты Нового и Новейшего времени общей мощностью 2,5 м, глубже которых залегал участок погребенной почвы, не содержащей каких-либо исторических конструкций и артефактов.

На обследованном участке объекты археологического наследия и признаки наличия объектов археологического наследия не обнаружены.

Подп. и дата					
Взам. инв. №					
Инв. № дубл.					
Подп. и дата					
Инв. № подл.					
14/04-21-2021-ТО					Лист
Ли	Изм.	№ докум.	Подп.	Дата	3

НОРМАТИВНО-ПРАВОВАЯ БАЗА

Настоящие исследования проводились во исполнение требований ст. 28 Федерального закона № 73-ФЗ от 25 июня 2002 «Об объектах культурного наследия (памятниках истории и культуры) народов Российской Федерации» на основании следующих нормативно-правовых актов:

1. Федеральный Закон РФ "Об объектах культурного наследия (памятниках истории и культуры) народов Российской Федерации" от 25 июня 2002 года № 73-ФЗ;

2. Федеральный Закон РФ "Об охране окружающей природной среды" от 10.01.2002 № 7-ФЗ;

3. Постановление Совета министров СССР "Об охране и использовании памятников истории и культуры" от 16 сентября 1982 г. № 865;

4. Инструкция о порядке учета, обеспечения сохранности, содержания, использования и реставрации недвижимых памятников истории и культуры, утвержденная Приказом Министерства культуры СССР от 13 мая 1986 г. № 203;

5. Инструкция по экологическому обоснованию хозяйственной и иной деятельности Минприроды РФ, утвержденная приказом Минприроды от 29.12.1995 г. № 539;

6. Положение о порядке проведения археологических полевых работ и составления научной отчетной документации, по форме утвержденного постановлением бюро Отделения историко-филологических наук Российской академии наук от «20» июня 2018 г. № 32.;

7. Положение о едином государственном реестре объектов культурного наследия (памятников истории и культуры) народов Российской Федерации (утверждено приказом Министерства культуры РФ от 03.12.2011 № 954);

8. Положение о государственной историко-культурной экспертизе (утверждено Постановлением Правительства Российской Федерации от 15.07.2009 № 569);

Инв. № подл.	Подп. и дата					14/04-21-2021-ТО		Лист 5
	Взам. инв. №							
	Инв. № дубл.							
	Подп. и дата							
	Ли	Изм.	№ докум.	Подп.	Дата			

9. Методические рекомендации по заполнению паспорта объекта культурного наследия (утверждены приказом Росохранкультуры от 21.06.2010 г. № 100);

10. Постановление правительства Российской Федерации от 20 февраля 2014 г. № 127 «Об утверждении правил выдачи, приостановления и прекращения действия разрешений (открытых листов) на проведение работ по выявлению и изучению объектов археологического наследия»;

11. Методика определения границ территорий объектов археологического наследия (рекомендована письмом Министерства культуры Российской Федерации от 27.01.2012 № 12-01-39/05-АБ);

12. Закон Санкт-Петербурга о границах зон охраны объектов культурного наследия на территории Санкт-Петербурга и режимах использования земель в границах указанных зон и о внесении изменений в закон Санкт-Петербурга «О генеральном плане Санкт-Петербурга и границах зон охраны объектов культурного наследия на территории Санкт-Петербурга» от 19 января 2009 года N 820-7.

Инв. № подл.	Подп. и дата				
	Взам. инв. №				
Инв. № дубл.	Подп. и дата				
	Инв. № подл.				
14/04-21-2021-ТО					Лист
					6
Ли	Изм.	№ докум.	Подп.	Дата	

ОПРЕДЕЛЕНИЯ И СОКРАЩЕНИЯ

В настоящем научно-техническом отчёте применяются следующие термины с соответствующими определениями:

археологические разведки – проведение на поверхности земли или под водой научных исследований объектов археологического наследия без осуществления земляных работ либо с осуществлением локальных земляных работ с общей площадью не более 20 м² на каждом объекте археологического наследия с исследованием культурного слоя путем заложения шурфов или без таковых, в том числе с полным или частичным изъятием археологических предметов в целях выявления объектов археологического наследия, уточнения сведений о них и (или) планирования мероприятий по обеспечению их сохранности;

культурный слой – слой в земле или под водой, содержащий следы существования человека, время возникновения которых превышает 100 лет и включающий археологические предметы;

поврежденный культурный слой – культурный слой, нарушенный, перемещенный, переотложенный в результате природных процессов, либо антропогенного вмешательства последних 100 лет (обратной засыпки траншей или строительных котлованов ранее откопанным культурным слоем, размыва берегов водоемов, в том числе искусственных и иных подобных процессов);

объект археологического наследия – частично или полностью скрытые в земле или под водой следы существования человека в прошлых эпохах (включая все связанные с такими следами археологические предметы и культурные слои), основным или одним из основных источников информации о которых являются археологические раскопки или находки;

археологические предметы – движимые вещи, основным или одним из основных источников информации о которых, независимо от обстоятельств их

Инв. № подл.	Подп. и дата					
	Инв. № дубл.	Взам. инв. №				
		Инв. № дубл.				
		Подп. и дата				
		Инв. № подл.				
Ли	Изм.	№ докум.	Подп.	Дата	14/04-21-2021-ТО	Лист 7

обнаружения, являются археологические раскопки, или находки, в том числе предметы, обнаруженные в результате таких раскопок или находок;

археологический шурф – прямоугольное в плане разведочное вскрытие грунта, площадь которого может варьировать от 1 до 20 кв. метров;

индивидуальные археологические находки – археологические предметы, в том числе и фрагментированные, созданные человеком из камня, кости, глины, металла, стекла и иного материала, каждый из которых обладает значительным потенциалом для археологических исследований и (или) использования в экспозиционно-выставочной деятельности, определяемыми исследователем с учетом хронологической и историко-культурной специфики памятника археологии;

камеральная обработка – часть археологических полевых работ, включающая лабораторную обработку и научный анализ коллекций и полевой документации;

разрешение (открытый лист) – документ, выдаваемый федеральным органом охраны объектов культурного наследия на основании заключения Российской академии наук и подтверждающий право на проведение одного из видов археологических полевых работ (археологических разведок, археологических раскопок, археологических наблюдений).

Используемые сокращения:

БС – Балтийская система высот

ИИМК РАН – Институт истории материальной культуры Российской академии наук

КГИОП – Комитет по государственному контролю, использованию и охране памятников истории и культуры

ОКН – Объект культурного наследия

СПб – Санкт-Петербург

ФЗ – Федеральный Закон

ЦГИА – Центральный государственный исторический архив Санкт-Петербурга

Подп. и дата
Взам. инв. №
Инв. № дубл.
Подп. и дата
Инв. № подл.

Ли	Изм.	№ докум.	Подп.	Дата

14/04-21-2021-ТО

Лист

8

ВВЕДЕНИЕ

В сентябре 2021 года археологической экспедицией Отдела охранной археологии ИИМК РАН было произведено историко-культурное научное археологическое обследование (разведки) с целью проведения государственной историко-культурной экспертизы земельного участка по объекту: «Строительство канализационной сети для переключения выпуска СО-37 Д=600 мм по наб. р. Карповки в створе ул. Барочной на ТКК Петроградской стороны со строительством буровой скважины», по адресу: Санкт-Петербург, Петроградский р-н, напротив дома 10, корпус 1, литера А по Барочной улице, площадью 0,16 га (рис. 1-3).

Работы осуществлялись на основании договора №14/04-21 от 14 апреля 2021 года, заключенного между ИИМК РАН и ООО «СТС», а также Открытого листа № 2386-2021, выданного Министерством культуры РФ д.и.н. Полякову Андрею Владимировичу на право производства археологических полевых работ (археологических разведок) на территории Выборгского, Калининского, Кировского, Колпинского, Красносельского, Курортного, Петроградского, Петродворцового, Приморского, Пушкинского и Фрунзенского районов г. Санкт-Петербурга. Срок действия Открытого листа с 10 сентября 2021 года по 31 декабря 2021 года (Приложение Б).

Согласно письму КГИОП № 01-25-17826/20-0-1 от 20.10.2020 г., размещение временных строительных площадок планируются в единой зоне регулирования застройки и хозяйственной деятельности 2, объектов культурного наследия, расположенных в исторически сложившихся центральных районах Санкт-Петербурга (участок ОЗРЗ-2(07)01), а также в границах территории предварительных археологических разведок ЗА 2 (Приложение А).

В связи с тем, что данных о проводимых ранее археологических исследованиях на территории предполагаемых работ в КГИОП не поступало, в данной ситуации необходимо провести предварительные научно-исследовательские археологические полевые работы (археологическую разведку), согласно требованиям Федерального закона от 25.06.2002 №73-ФЗ

Подп. и дата					
Взам. инв. №					
Инв. № дубл.					
Подп. и дата					
Инв. № подл.					
14/04-21-2021-ТО					Лист
					9
Ли	Изм.	№ докум.	Подп.	Дата	

«Об объектах культурного наследия (памятниках истории и культуры) народов Российской Федерации» и закона Санкт-Петербурга от 19.01.2009 №820-7.

До начала полевых археологических работ была собрана историко-библиографическая информация, подготовлен комплект исторических карт с нанесенными на них границами участка обследования (рис. 4-18).

Цель проведения работ на участке обследования – определение наличия или отсутствия объектов культурного, в том числе и археологического, наследия, включенных в реестр, выявленных объектов культурного наследия, либо объектов, обладающих признаками объекта культурного наследия, на обследуемом земельном участке.

Задача археологических исследований на участке обследования заключалась в выявлении, фиксации и исследовании остатков археологических (исторических) памятников, культурных слоев, конструкций и сооружений, массовых и индивидуальных находок путем визуального обследования и заложения разведывательных археологических шурфов (археологические разведки).

В ходе полевых археологических работ произведен натурный осмотр участка обследования, с целью выявления культурного слоя на территории участка обследования был заложен 1 разведывательный шурф размером 2x2 м, общей площадью 4 кв. м. В границах шурфа №1 были выявлены насыпные грунты Нового и Новейшего времени общей мощностью 2,5 м, глубже которых залегал участок погребенной почвы, не содержащей каких-либо исторических конструкций и артефактов.

Всего в ходе производства работ в шурфе №1 было собрано 32 артефакта (Приложение В). Все предметы коллекции имеют довольно широкую датировку, характерную для материальной культуры городского населения Петербурга к XIX-нач. XX вв. Из собранных в ходе работ артефактов, на хранение ничего оставлено не было. После проведения необходимых камеральных работ, все предметы, в связи отсутствием какой-либо историко-культурной ценности, были захоронены на месте.

Инв. № подл.	Подп. и дата					Лист
	Взам. инв. №					
	Инв. № дубл.					
	Подп. и дата					
					14/04-21-2021-ТО	10
Ли	Изм.	№ докум.	Подп.	Дата		

1. ИСТОРИЧЕСКАЯ СПРАВКА

Обследуемый земельный участок находится в северо-западной части Петроградского района г. Санкт-Петербурга, на набережной реки Карповки, напротив дома 10, корпус 1, литера А по Барочной улице (рис. 1-3).

1.1. Топонимика исследуемого района

Река Карповка отделяет Аптекарский остров от Петроградского. Она протянулась на 3 километра с востока на запад между Большой и Малой Невками. Карповка – одно из старинных названий. Оно трансформировалось от финского “Корпийоки”. Это слово имеет два перевода. Второй слог не вызывает сомнения: “йоки” – река, а “корпи” переводится как “лесистое болото” или “ворон”. Отсюда и два перевода: “Лесная речка” или “Воронья речка”. От названия реки произошло и название набережных, Карповского переулка и Карповского моста.

Набережная идет по левому берегу от Петропавловской улицы до тупика западнее улицы Всеволода Вишневского и по правому – от Большой Невки до Иоанновского монастыря и от улицы Даля до Барочной улицы. Эти границы она обрела не сразу. Первоначально появился участок по правому берегу реки от Большой Невки до Каменноостровского проспекта. На плане 1828 г. он включен в состав Карповского переулка, а с 1829 г. получил самостоятельное название – Карповская набережная.

До 1913 г. от Аптекарского проспекта и почти до Каменноостровского набережная шла не вдоль берега, а там, где сейчас находится улица Литераторов. Это связано с тем, что берега постоянно заливались во время наводнения. В 1836 г. появляется наименование набережная реки Карповки.

Тогда же появилась набережная по левому берегу реки от Большой Невки до Ординарной улицы. 1 апреля 1887 г. ее продлили до Малой Невки. К 1912 г. набережную довели до дома № 36. В 1914 г. до конца продлили и набережную по правому берегу.

Инва. № подл.	Подп. и дата	Инва. № дубл.	Взам. инв. №	Подп. и дата	Ли	Изм.	№ докум.	Подп.	Дата	14/04-21-2021-ТО	Лист
											11

В 1930-е гг. участок по левому берегу от улицы Чапаева до Петропавловской улицы был закрыт. Нумерация домов осталась прежней. В 1960-е гг. исчезли участки по правому берегу от Иоанновского монастыря до улицы Даля и от Барочной улицы до Малой Невки.

При впадении Карповки в Малую Невку в 1710 г. по указу Петра I построен Пороховой завод. После его ликвидации через территорию завода пролегали две новые просеки – будущие Барочная и Лодейнопольская улицы.

Начиная с 1920-х гг. в ходе реконструкции города начали обновляться и набережные Карповки. В 1962–1967 гг. набережные Карповки от Петропавловского моста до завода “Ленинская искра” “одеты” в розовый гранит, с лестничными спусками к воде, с металлическими узорчатыми решетками. Набережные покрылись асфальтом. Вдоль берегов высажены деревья. Участки за Ботаническим садом вдоль Карповки занимали загородные деревянные и каменные дачи (Привалов В.Д., 2013. С. 161-163).

Ба́рочная улица – улица в Петроградском районе Санкт-Петербурга, проходящая от Большой Зелениной улицы до Песочной набережной.

От Большой Зелениной улицы до улицы Профессора Попова. 5 марта 1871 г. ей дано название Барачная улица по местонахождению жилых строений барачного типа. В 1846 г. улица называлась «Дорогой на Большую Зеленину улицу». В 1877 г. предполагалось проложить улицу, которая именовалась «Вновь назначенной». Спустя год, в 1878 г. – она называлась «Вновь проложенной улицей». 16 апреля 1887 г. ей присвоено измененное наименование «Барочная улица», по мнению некоторых, из-за местонахождения здесь питейного дома «Барка». Но происхождение названия иное. Исправление «Барачная» на «Барочная» своей подписью утвердил Александр III. Это объяснялось особенностью места. Сюда по воде доставлялись предназначенные на слом деревянные барки. Сломанный барочный лес шел на дрова и постройки. Первоначально улица шла от Большой Зелениной улицы до р. Карповки. В 1911 г. ее продлили до Песочной набережной. С 15 декабря 1952 г. по 4 января 1954 г. улица называлась Кишиневской в ряду улиц, наименованных в память об

Инв. № подл.	Подп. и дата	Инв. № дубл.	Взам. инв. №	Подп. и дата	Ли	Изм.	№ докум.	Подп.	Дата	14/04-21-2021-ТО	Лист
											12

освобождении советских городов в годы Великой Отечественной войны. 4 января 1954 г. ей возвращено старое название. Участок от улицы Профессора Попова до Песочной набережной в 1968 г. вошел в территорию Ленинградского дворца молодежи (Привалов В.Д., 2013. С. 51).

1.2. История развития и застройки территории обследования

Освоение территории, на которой находится участок обследования, началось достаточно рано. Еще в «допетербургский» период Петроградский остров был заселен (рис. 4-5).

Наиболее древние археологические памятники, расположенные в непосредственной близости от района обследования, относятся к эпохе неолита сер. V–II тыс. до н. э. (Сорокин, 2008, с 352). Ближайший археологический объект этой эпохи находится в центральной части Санкт-Петербурга на удалении более 6 км на юго-восток от района работ. Это поселение эпох неолита-раннего металла Охта-1 (Гусенцова, Сорокин, 2011, с. 421).

В период раннего Средневековья (сер. VIII–XI вв.), Нева становится важным участком международных торговых водных путей. Однако, археологические материалы свидетельствуют о том, что основные районы расселения этого времени находились на удалении от реки (Сорокин, 2008, с. 352). В период развитого и позднего Средневековья территория Приневья являлась контактной зоной между этническими группами русских, ижоры и води (Седов, 1953, с. 215, 216; Сорокин, 2008, с. 355, 356). К этому времени относится исследованный в 2004 г. грунтовый могильник конца XIII–XVII вв. расположенный на левом берегу Фонтанки во дворе Шереметьевского дворца (Сорокин, 2016, с. 57).

В средние века Новгородские земли разделялись на погосты, начало которым было положено во времена княгини Ольги (IX век). "Погост" - главное селение церковного округа или церковный округ (приход), то есть совокупность всех селений, принадлежащих одной церкви. Таких погостов в приневских землях было восемь (Ижорский, Никольский, Дудеровский, Спасский, Городенский и др.), они входили в состав Орешковского уезда, который в свою

Ивл. № подл.	Подп. и дата	Ивл. № дубл.	Взам. ивл. №	Подп. и дата	14/04-21-2021-ТО					Лист		
										13		
					Ли	Изм.	№ докум.	Подп.	Дата			

очередь, вместе с Карельским, Ладожским, Копорским, Ямским, Новгородским был включен в состав Водской пятины Великого Новгорода. В переписной книге Водской пятины 1500 г. в дельте Невы упоминается всего три острова, в том числе и Петроградский, который в то время имел название - Фоминым (Столпянский, 1918, с. 14-17). В переписи 1498-1501 гг. было названо "Село на Фомине Острову на Неве у Моря" на 32 двора, 35 хозяев и 5 непашенных крестьян. В этом селе также был двор тиуна «на проезд». По приведенным там же данным "старого письма" (т.е. данным приблизительно 1470-1490-х гг.) это поселение в те годы было не столь большим, еще не имело административного статуса села, а было записано деревней. Село входило в Великокняжескую волость Лахту и управлялось Ореховскими наместниками (Семенцов, 2006).

В 1540–70-е гг. из-за разорения во время русско-шведских войн и наводнений крупные поселения на территории будущего Петербурга и, в частности, на Фомином острове, пришли в упадок (Сорокин, 2008).

Во времена шведской интервенции земли нижнего течения Невы были подарены королевой Кристиной Бернхарду Стен фон Стеенхузону, немецкому коммерсанту из балтийских провинций. Он прожил здесь до своей смерти в 1648 году и имел две усадьбы. Одна из них располагалась в юго-восточной части Петроградского острова, который тогда назывался Койвисари (Койвусаари), что по-фински означает березовый. Существовал и русский перевод этого топонима – Березовый остров. Усадьба называлась Бьеркенгольм Хоф. Она считалась большой, обслуживалась 13 служанками и другой прислугой (Семенцов, 1998, с. 133-135).

Для строительства Петербурга, Петр выбрал маленький Заячий остров, недалеко от устья Невы, где 16 мая (27 мая по новому стилю) 1703 года была заложена земляная Петропавловская крепость. К сентябрю того же года она была построена, а с 1706 года началось строительство каменных бастионов и стен. В 1707-1708 годах на противоположной стороне Кронверкского пролива, отделяющего Заячий остров от остальной территории Петроградской стороны, было возведено дополнительное укрепление – Кронверк. В это же время на

Инв. № подл.	Подп. и дата	Взам. инв. №	Инв. № дубл.	Подп. и дата	Ли	Изм.	№ докум.	Подп.	Дата	14/04-21-2021-ТО	Лист
											14

левом берегу Невы существовал и второй центр строительства, где под защитой крепости осенью 1704 года начались работы по сооружению Адмиралтейства. Естественно, что в течение первых трех лет почти вся застройка была сосредоточена на Заячем, Городском (ныне Петроградская сторона) и Адмиралтейском островах. В 1710 году было окончено строительство двух каменных бастионов Петропавловской крепости со стороны Васильевского острова (Описание Санктпетербурга..., 1882, с. 38). Снаружи крепости находились дополнительные военные укрепления – рavelин и кронверк, внутри – 4 ряда деревянных домов и небольшая деревянная церковь (на месте будущего Петропавловского собора). Через крепость проходил канал, прорыты с целью снабжения гарнизона водой. Крепостные ворота (получившие впоследствии название Петровских) были еще деревянными. От этих ворот в сторону нынешней Троицкой площади через пролив был перекинут подъемный мост. На площади находился первоначальный петербургский Гостиный двор (сгоревший в конце 1710 года). Далее вверх по Неве на нынешней Петровской набережной Петроградской стороны стояли дома знати - домик Петра и дома его приближенных: А. Д. Меньшикова, П. П. Шафирова, Г. И. Головкина и др. (Платонов, 1926, с. 528), все дома были деревянными. Некоторые дополнительные сведения о застройке Петроградской стороны дает нам описание строений Городского острова 1713 года, которую приводит в своей «Истории Санкт-Петербурга» П. Н. Петров. Дома сподвижников Петра I тянулись не только по Петровской, но и по Петроградской набережной. Между этими домами находилось и то здание, в котором помещалась Канцелярия городских дел (учреждение для руководства строительством в Петербурге, созданное в 1706 году). За линией домов на нынешней Петровской набережной проходила Дворянская улица, где также жила знать, еще далее вглубь острова шли улицы, заселенные мастеровыми людьми, торговцами, ремесленниками и т.д. Весь этот участок города был обнесен палисадом – он шел от Кронверка к тому месту, где сейчас пересекаются Каменноостровский и Большой проспекты, затем он поворачивал к востоку к Большой Невке (Петров, 1885, с. 98). Вся северная часть

Инв. № подл	Подп. и дата				
	Взам. инв. №				
	Инв. № дубл.				
	Подп. и дата				
	Ли	Изм.	№ докум.	Подп.	Дата
14/04-21-2021-ТО					Лист 15

острова была еще не застроена. На самой окраине и даже за палисадом, в глубине Городского острова, находились только шалаши рабочих людей (Тимченко-Рубан, 1901, с. 162- 164). К западу от Кронверка находился второй большой участок застройки Петроградской стороны, тяготевающий к Малой Неве. На нынешней Мытнинской набережной стоял так называемый Мытный двор — большое четырехугольное, покрытое дранкой здание, внутри которого шла бойкая торговля всем, «что употребляется для домашнего хозяйства» (крупы, сало, посуда и т. д.), а также размещались склады муки. По соседству с Мытным двором стояло деревянное здание бойни, расположенное над водой на сваях. Вдоль течения Малой Невы находилась, как сообщает А. И. Богданов (Богданов, 1779), Русская слобода. Там жили «только незначительные люди, за исключением мест на берегу реки, ибо там есть несколько прекрасных деревянных домов таких, как дом вице-губернатора... и некоторых других служащих канцелярии. Также там вновь помещается Губернская канцелярия после того, как прежняя на Княжеском острове сгорела до основания зимой 1716 года» (Eigentliche Beschreibung..., с. 40-42). По данным переписи строений 1713 г., в этой части города, помимо служащих Губернской канцелярии, жили также каменщики-переведенцы, различного рода мелкие служащие. Здесь же находились солдатские слободы Белозерского, Выборгского и Пермского полков (Петров, 1885, с. 96-98). К этой части города тяготел и Татарский рынок, расположенный против Кронверка, а также соседняя с ним Татарская слобода, где жили татары, калмыки и «всякие другие нации, каждая на свой лад».

Из сделанного краткого описания Петроградской стороны видно, что по сравнению с изначальной застройкой Городского острова к 1717 г. довольно сильно подвинулась на север от Невы. На этом острове уже было много общественных зданий (Сената, Канцелярии городских дел, Губернской канцелярии, Мытного двора, Гостиного двора, типографии и др.) и хороших домов знати. На Городском острове, в это время насчитывалось свыше 1600 дворов, однако в подавляющем большинстве это были маленькие деревянные домишки. За исключением набережных Большой и Малой Невы, Большой

Инв. № подл.	Подп. и дата	Взам. инв. №	Инв. № дубл.	Подп. и дата	Ли	Изм.	№ докум.	Подп.	Дата	14/04-21-2021-ТО	Лист
											16

Невки, а также Дворянской улицы все остальные улицы были застроены главным образом домами простых людей: ремесленников, мелких служащих, солдат, мелких торговцев и т. д.

Категории населения, которым принадлежали дворы на Городском острове	Число дворов	В % к общему числу дворов
Знать и члены царской семьи Офицеры	102	6,1
Офицеры	140	8,5
Унтер-офицеры и солдаты	724	43,6
Мастеровые люди, мелкие служащие, торговцы	672	40,5
Духовенство	22	1,3
ИТОГО:	1660	100

Как видно из таблицы, основную часть населения составляли военнослужащие (главным образом солдаты) Петербургского гарнизона, за ними следовали мастеровые, мелкие служащие и торговцы. Домов, принадлежащих знати и духовенству, в процентном отношении к общему количеству было немного (Луппов, 1957).

В 1725 году остров получил название Петербургский. На протяжении всего XVIII века употреблялся вариант Санкт-Петербургский остров. В описании Петербурга Обри де ла Мотре (1726 год) зафиксировано еще одно имя – Троицкий остров, по Троицкому собору на Троицкой площади. В 1914 году Петербургский остров получил название Петроградский (Владимирович, Ерофеев, 2009, с. 506).

Вот как описывает Петроградский остров Йоханн Готтлиев Георги в конце XVIII века. «Санктпетербургский остров или сторона есть низкая равнина, с низкими берегами, отчего она прежде построения города покрыта была вся смешанным кустарником. В сей части города улицы по большей части немощеные, и весной и осенью очень грязные» (Георги, 1794).

Достаточно интенсивное развитие обследуемого района начинается во второй половине XIX века. Связано это с несколькими вещами. Во-первых, был проложен Левашовский проспект. Проспект был «проложен особым попечением

Инв. № подл.	Подп. и дата	Инв. № дубл.	Взам. инв. №	Подп. и дата	Ли	Изм.	№ докум.	Подп.	Дата	14/04-21-2021-ТО	Лист
	17										

Генерал-Адъютанта Графа Левашова» и получил свое название 5 марта 1871 года, таким образом участок обследования стал располагаться недалеко от транспортной артерии, проходящей через весь Петроградский остров (Владимирович, Ерофеев, 2009).

Во-вторых, немаловажным фактором, благодаря которому район стал развиваться, явился общий строительный бум конца XIX века — начала XX века, во время которого на Петроградском острове было построено огромное количество каменных, преимущественно доходных, домов.

С конца XIX в. Петербургская сторона становится самой быстрорастущей частью города. Численность населения района увеличивается с 77 тысяч человек в 1890 году до 298 тысяч в 1915 году. Каждый второй дом в Петербурге начала XX в. строился на Петербургской стороне. С 1896 по 1917 год здесь возводится 56 новых каменных зданий, в их числе 42 жилых дома. Строительство развернулось главным образом на Каменоостровском проспекте, Песочной улице, набережной Карповки (Грибанов, Лурье, 1988, с. 37).

Освоение северо-западной оконечности Петроградского острова, на котором расположен участок обследования, началось достаточно рано. Несмотря на то, что на первых планах Санкт-Петербурга здесь обозначен лес без каких-либо признаков хозяйственной деятельности. Первые постройки появляются на северо-западной оконечности Петроградского острова в 1710-х годах.

Развитие северо-западной оконечности Петроградского острова связано с возникшей там Колтовской слободой и постройкой «Зеленого» (порохового) завода.

Слобода была обязана своим именем квартировавшему в ней в XVIII веке Невскому гарнизонному полку, называвшемуся до 1727 года Колтовским — по фамилии своего командира Петра Колтовского. Согласно указу от 6 ноября 1727 года «полевые и гарнизонные полки состояли прежними званиями по именам Полковников, а ныне вновь званиями же назначены по городам». В Колтовскую слободу вошли казармы Колтовского гарнизонного полка и прилегающие постройки.

Инв. № подл.	Подп. и дата					Лист 18
	Взам. инв. №					
	Инв. № дубл.					
	Подп. и дата					
	Инв. № подл.					
Ли	Изм.	№ докум.	Подп.	Дата	14/04-21-2021-ТО	

Впервые Колтовская слобода была изображена на «плане Буша» 1717 года. Здесь на месте участка обследования нарисованы несколько параллельных улиц, идущих в направлении ССЗ-ЮЮВ (рис. 6). Правда, на данном плане, скорее всего нанесена проектная застройка слободы. Фактическая же застройка наиболее подробно нарисована на планах несколько более позднего времени (рис. 7-8). Так, на плане 1738 года вокруг участка обследования нарисовано несколько деревянных построек (рис. 8). Колтовская слобода является уже сложившимся жилым массивом с сетью улиц, состоящим из казарм, жилых домов и прилегающих огородов. «Гражданская» часть слободы (наиболее близкая к участку обследования), имела характерную для раннего Петербурга планировку: сеть небольших улиц, на которые фасадами выходили дома, а внутриквартальное пространство было отведено под огороды. Данная планировка подробно зафиксирована на планах 1738 и 1753 годов (рис. 8-9).

К востоку от Колтовской слободы находился первый в Санкт-Петербурге казенный пороховой «Зеленый» завод (от слова «зелье»-порох), построенный по указу Петра Первого. Место для строительства порохового завода в устье реки Карповки было выбрано не случайно. Завод находился недалеко от Петропавловской крепости, что позволяло удобно и быстро снабжать порохом крепостные укрепления и дислоцированные здесь солдатские гарнизоны. В указе Петра Первого по возведению на Петербургской стороне казенного порохового завода подчеркивалось «к военному случаю и лучшему способу». Петр Первый лично осматривал территорию для строительства порохового завода и повелел в кратчайшие сроки возвести здесь водяные плотины с пороховыми мельницами, амбары и каменные погреба для хранения пороха. Надзор за строительством Петербургского порохового завода был возложен на ближайшего сподвижника Петра Первого генерал-фельдцейхмейстера - Якова Брюса. Брюс был командующим русской артиллерией, возглавлял Бергколлегию, руководящую промышленностью и горным делом. По распоряжению Брюса из Москвы с частных заводов выписали двух опытных мастеров порохового дела и двадцать семь их учеников. На строительство порохового завода были привезены

Инв. № подл.	Подп. и дата	Взам. инв. №	Инв. № дубл.	Подп. и дата	Ли	Изм.	№ докум.	Подп.	Дата	14/04-21-2021-ТО	Лист
											19

казенные или «посессионные» крестьяне. Они сидели на государственной земле и работали на казенных заводах. По преданию, кроме казенных крестьян, на пороховой завод принимались беглые люди (бежавшие от помещиков) и каторжные, которым за согласие работать было обещано прощение. Работать на пороховом заводе приходилось в трудных условиях и с риском для жизни. Охрану Петербургского порохового завода и его пороховых погребов обеспечивали солдаты Колтовского полка, казармы которого располагались недалеко от завода. От Кронверка Петропавловской крепости до порохового завода была проложена «Зеленая дорога», по которой изготовленный порох доставляли на артиллерийские укрепления крепости. Ныне «Зеленая дорога» - это Большая Зеленина улица.

Уже в 1710 году построенный в устье реки Карповки пороховой завод выдал первую партию своей продукции - около ста пудов артиллерийского пороха (по нынешнему счету 1,6 тонн). С целью безопасности завод был обнесен рвом и укреплен валом. Первоначально технология производства пороха на заводе проводилась методом «толчей». Механизмы на «пороховых мельницах» приводились в движение вручную или лошадьми. Использовалась также водная тяга течения реки Карповки. Кроме производства нового, на заводе проводилась также переработка старого пороха, поставлявшегося сюда из Адмиралтейства и близлежащих крепостей (Шлиссельбурга и Нарвы). При пороховом заводе была организована «Зеленая слобода» в которой селились рабочие и служащие завода со своими семьями. Сама же местность, на которой располагался завод, называлась «Зеленым двором». В 1714 году на пороховом заводе в устье реки Карповки работало около ста пятидесяти 7 рабочих. В этом же году завод выпустил до двух тысяч пудов пороха, а затем стал давать до четырёх тысяч пудов в год. В 1717 году Петербургский пороховой завод был перестроен и расширен. Под руководством голландского мастера Питера Шмидта завод перешел на изготовление пороха улучшенного качества по «голландскому методу». Обработка порохового состава стала проводиться не на «толчехах», а под «бегунами». Теперь порох не толкли в ступах, как раньше, а пороховую

Ивл. № подл.	Подп. и дата	Ивл. № дубл.	Взам. ивл. №	Подп. и дата	Ивл. № подл.	Ли	Изм.	№ докум.	Подп.	Дата	14/04-21-2021-ТО	Лист	20

массу пропускали через систему мелющих жерновов. Было построено новое каменное здание, где лошади приводили в движение двенадцать пар жерновов. Отмечая это событие «Санкт-Петербургские ведомости» в августе 1717 года сообщали, что на Петербургском пороховом заводе построено каменное здание, в котором порох делают каменными жерновами и по пробе новый порох против прежнего «гораздо бьет сильнее». С 1717 года пороховой завод на реке Карповке стал вырабатывать по шесть тысяч пудов пороха в год. Однако затянувшаяся война с Швецией значительно увеличила потребности в порохе. Небольшие мощности Петербургского порохового завода не позволяли в полной мере обеспечивать быстро растущие потребности армии. Русская армия и флот ежегодно расходовали от тринадцати до Тридцати тысяч пудов пороха. В 1715 году Петром Первым было принято решение дополнительно построить еще один пороховой завод на удалении от центра Санкт-Петербурга - на порогах реки Охты (вблизи Ниеншанца), там, где был старый шведский кирпичный завод. Устроенный на Охте новый пороховой завод был пущен в работу в 1717 году. С этого времени в Санкт-Петербурге работали два казенных пороховых завода.

Со временем Охтинский пороховой завод стал основным, а Петербургский завод на реке Карповке стал производить порох главным образом для различных «огненных потех», которые особенно часто устраивались во времена правления Анны Иоанновны. Кроме того, Петербургская сторона стала быстро застраиваться и приближаться к территории завода. Такое соседство становилось пожароопасным. В 1797 году пороховой завод в устье реки Карповки закрыли, его корпуса" продали под снос, а оборудование и мастеровых перевели на Охту. В 1801 году земли вдоль реки Карповки, на которых находился пороховой завод и «Зелейная слобода» император Павел Первый подарил своему гардеробмейстеру (придворному смотрителю за одеждой) И. Ф. Геслеру. После смерти Павла Первого, И. Ф. Геслер служил камердинером у Александра Первого и за верную службу получил дворянство и титул статского (гражданского) советника. Получив в собственность земли порохового завода и «Зелейной слободы» на берегу реки Карповки, И. Ф. Геслер застроил их дачами,

Ивл. № подл.	Подп. и дата	Ивл. № дубл.	Взам. ивл. №	Подп. и дата	Ли	Изм.	№ докум.	Подп.	Дата	14/04-21-2021-ТО	Лист
											21

которые сдавал на лето петербургским дачникам и мелким чиновникам. Здесь же находился его собственный дом. Большинство дач представляли собой одноэтажные деревянные домики со скромными палисадниками, маленькими прудами и беседками. Эта часть территории длительное время оставалась дачной. Здесь образовалась обширная березовая роща. Река Карповка была чистой, берега, ничем не стесненные, покрыты густой зеленой травой, летом в реке купались и ловили рыбу. В 1876 году часть территории бывшего Петербургского порохового завода отошла под газовый завод, построенный французским акционерным обществом для освещения газом (газовые фонари) Петербургской и Выборгской сторон. Другую часть территории отвели под лесную биржу и лесопильный завод купца Ф. Я. Колобова.

Из биографии братьев Николая и Фёдора Колобовых известно, что они приехали из глухой рязанской деревни. Молодые люди устроили на наб. Малой Невки лесопилку. Со временем она разрослась и превратилась в довольно крупный лесопильный завод. Колобовы стали одними из самых богатых людей Петербурга.

В 1908-1914 гг. в городе начали строиться доходные дома Колобовых, лесопильные конторы и особняки. Самые известные доходные дома Колобовых находятся на Большом пр. П.С., на Чкаловском пр. (Геслеровский пер.), ул. Ленина (Матвеевской) и Введенской ул. Всего было по заказу Колобовых построено около сорока зданий.

В 1900-е гг. был возведен дом № 43 по ул. Б. Зеленина, в котором расположилась контора лесопильного производства Н. Я. и Ф. Я. Колобовых, само производство занимало квартал между ул. Б. Зеленина, наб. реки Карповка, Песочной наб. и ул. Барочной – территорию, на которой расположен участок обследования.

В 1920-1930-е гг. Лесопильный завод носил имя М. И. Калинина.

В 1955 г. завод им. М. И. Калинина объединился с заводом "Советский" и стал филиалом Ленинградского лесопильно-деревообрабатывающий комбината (ЛДК) им. Калинина.

Изн. № подл.	Подп. и дата	Изн. № дубл.	Взам. изн. №	Подп. и дата	Ли	Изм.	№ докум.	Подп.	Дата	14/04-21-2021-ТО	Лист
											22

В 1975 г. было создано Всесоюзное промышленное объединение (ВПО) «Севзапмебель», в состав которого вошел и Ленинградского лесопильно-деревообрабатывающий комбината (ЛДК) им. Калинина.

В 1997 г. АОЗТ «Севапмебель» прекратило основную деятельность (ЦГАЛС СПб. Ф. Р-2319. Оп. 1-2. Д. 5-6. Л. 1-137).

Ближайшие к обследованному участку строения, построенные в Новейшее время на территории бывшего лесопильного завода в створе ул. Барочной явились: с запада от ул. Барочной – БЦ «Воронцов» (Барочная ул., 10 корпус 1) и ЖК «Омега-хаус» (Песочная наб., д.40), построенные в 2004-2006 гг., с востока от ул. Барочной – Спортивный комплекс «Метрострой» (Барочная, д. 7, Левашевский просп., д. 11), построенный в 2012-2016 гг. и территория спортклуба «Метрострой», возведенного на территории бывшего стадиона "Искра", 1946 построенного по проекту Н. М. Назарьина и Г. И. Иванова. В 1970-е гг. на территории стадиона был возведен спортивный корпус с тремя залами для занятий гимнастикой, волейболом, баскетболом, боксом, борьбой, настольным теннисом. Имеется футбольное поле, беговая дорожка, секторы для занятий легкой атлетикой, конькобежная дорожка. Трибуны вмещают 2200 зрителей (Ленинград от А до Я, 1971, с. 266).

1.3. Картографический анализ

В XVIII вв. на «Плане местности, занимаемом ныне С-Петербургом, снятом в 1698 году до завоевания ее Петром Великим» участок обследования расположен на неосвоенной части Петроградского острова, юго-восточнее располагался Хутор Лабугерба (рис. 4).

На генеральной карте провинции Ингерманландии А. Андерсина 1704 г., созданной на основе карты Э. Белинга 1678 г., территория участка обследования также расположена в пустынной местности, на острове Койвусаари *Sojfuusarj* (Березовый остров), на котором отмечено несколько шведских селений. В шведский период в пределах острова располагалось три крестьянских двора: два двора на западном берегу Большой Невки и один двор на южном берегу Карповки. На плане XVII в. в границах участка обследования показана река, по

Инв. № подл.	Подп. и дата	Инв. № дубл.	Взам. инв. №	Подп. и дата	Ли	Изм.	№ докум.	Подп.	Дата	14/04-21-2021-ТО	Лист
											23

правому берегу которой располагались поля, а на противоположной стороне – леса (рис. 5).

На одном из первых планов Петербурга – на «Плане крепости, города и окрестностей Санкт-Петербурга» Г.П. Буша 1717 г. территория участка обследования расположена севернее Колтовской слободы (рис. 6).

Подобная ситуация сохраняется и на плане Петербурга 1725 г., территория участка обследования расположена северо-восточнее Колтовской слободы, на полуострове, образованном рекой Карповкой и протокой Поросятинка (название протоки дано, вероятнее всего, по тому, что на этой территории были расположены луга для выпаса скота хозяйства Колтовской слободы) (рис. 7).

На одном из подробных планов Санкт-Петербурга, составленном под руководством Зихгейма в 1738 г., участок обследования находился на территории Зеленого порохового завода. Под №43 на плане Зихгейма указаны Пороховые заводы, №44 – Пороховые амбары, №45 – Колтовская слобода (рис.8).

Подобная ситуация сохраняется и на плане «Петербурга столичного города Санкт-Петербурга с изображением знатнейших оного проспектов, изданный трудами Императорской академии наук и художеств в Санкт-Петербурге», 1753 г. (рис.9).

На плане Столичного города Санкт-Петербурга 1792 г. показаны основные магистрали, проложенные на Петроградском и соседнем Аптекарском острове – будущая трасса Каменоостровского и Левашовского проспектов, территория участка обследования указана как незастроенная (рис. 10).

В 1797 году пороховой завод в устье реки Карповки закрыли, а в 1801 году земли вдоль реки Карповки, на которых находился пороховой завод и «Зеленая слобода» император Павел Первый подарил своему гардеробмейстеру (придворному смотрителю за одеждой) И. Ф. Геслеру. Он застроил их дачами, которые сдавал на лето петербургским дачникам и мелким чиновникам. Эта часть территории длительное время оставалась дачной, что получило свое отражение на картах и планах того времени.

Инв. № подл.	Подп. и дата						
	Взам. инв. №						
	Инв. № дубл.						
	Подп. и дата						
	Инв. № подл.						
Ли	Изм.	№ докум.	Подп.	Дата			
14/04-21-2021-ТО							Лист
							24

Так, например, на плане города Ст. Петербурга, сочиненного в Главном Штабе его ИВ Генерал-майором И. Фитцумом 1821 г. показаны дачные участки, расположенные на Аптекарском и Петроградском острове. Владельцами практически всей западной оконечности Аптекарского острова, между Карповкой и Малой Невкой, являлась семья Лавалей, территория участка обследования расположена к югу от границы их владений, на Петроградском острове (рис. 11).

На плане Шуберта 1828 г. участок обследования расположен на территории дачных участков, на полуострове, образованном рекой Карповкой и протоком Таракановка (бывшее название – Поросятинка) (рис. 12).

Подобная ситуация прослеживается и на «Плане Петербургской части города С.-Петербурга», 1861 г. На плане показана активная застройка Песочной улицы дачными домами и прилегающими огородами. Территория участка обследования указана как незастроенная (рис. 13).

В 1876 году часть территории бывшего Петербургского порохового завода отошла под газовый завод, другую часть территории отвели под лесную биржу и лесопильный завод купца Ф. Я. Колобова. На плане С. Петербурга М.С. Воротникова 1884 г. участок обследования расположен с запада от Газового завода, на полуострове, образованном р. Карповкой и Глухим протоком – бывшим протоком Таракановка (засыпан в начале XX в.), на севере территории лесопильного завода Колобова (рис. 14).

Подобная ситуация сохраняется и на плане Санкт-Петербурга 1904 г. На нём подробно дано изображение всей исследуемой местности, с указанием трассировки улиц Барочная, Левашовский проспект, расположением зданий и строений Лесопильного и Газового заводов (рис. 15).

В связи со строительным бумом конца XIX века — начала XX века, Петербургская сторона становится самой быстрорастущей частью города. Строительство развернулось главным образом на Каменоостровском проспекте, Песочной улице, набережной Карповки. История дальнейшего развития

Ивл. № подл.	Подп. и дата				
	Взам. инв. №				
Ивл. № дубл.	Подп. и дата				
	Ивл. № дубл.				
Ивл. № подл.	Подп. и дата				
	Ивл. № подл.				
Ли	Изм.	№ докум.	Подп.	Дата	14/04-21-2021-ТО
					Лист
					25

территории участка обследования полностью связана с включением его в состав Лесопильного завода, с 1920-1930-х гг. носившего имя М. И. Калинина (рис. 16).

До конца XX в. территория, на которой расположен участок обследования, носила характер промышленной окраины Петроградского острова, застроенной жилыми домами и бизнес-центрами только в начале XXI в.

Выводы

Таким образом, исходя из исторических сведений и анализа картографического материала, можно сделать следующие выводы:

- участок обследования расположен в зоне активного освоения человека начиная с XVII в. – времени, когда образовалась система шведских хуторов, составлявших допетербургскую систему расселения Приневья;

- Участок обследования в XVIII- нач. XIX вв. расположен на территории Зеленого порохового завода, к северо-востоку от Колтовской слободы;

- в середине-конце XIX в. на территории участка обследования получило активное развитие дачное строительство. В тот момент это была окраина Петербурга;

- С конца XIX в. на Петербургском острове, по берегам Большой и Малой Невки и Карповки, складывается новый промышленный район;

- В 1876 году часть территории бывшего Петербургского порохового завода отошла под газовый завод, другую часть территории отвели под лесную биржу и лесопильный завод братьев Николая и Федора Колобовых;

- Строительный бум и открывшийся в 1903 году Троицкий мост, связавший Петербургскую сторону с центральными кварталами, привел к тому, что она становится самой быстрорастущей частью города;

- До начала XX в. участок обследования входил в состав обширного владения, на котором размещались здания и сооружения лесопильного завода и лесной биржи братьев Колобовых, с 1920-1930-х гг. он вошел в территорию

Подп. и дата	
Взам. инв. №	
Инд. № дубл.	
Подп. и дата	
Инд. № подл.	

Ли	Изм.	№ докум.	Подп.	Дата
----	------	----------	-------	------

14/04-21-2021-ТО

Лист

26

Лесопильного завода им. М. И. Калинина, который с 1955 г. стал филиалом ЛДК им. Калинина, а с 1975 г. вошел в состав ВПО «Севзапмебель»;

- В 1997 г. АОЗТ «Севапмебель» прекратило основную деятельность и в 2000-х гг. на бывшей территории завода началась застройка жилыми и офисными зданиями.

Инв. № подл.	Подп. и дата	Инв. № дубл.	Взам. инв. №	Подп. и дата	Инв. № подл.	Ли	Изм.	№ докум.	Подп.	Дата	14/04-21-2021-ТО	Лист
												27

2. ФИЗИКО-ГЕОГРАФИЧЕСКАЯ ХАРАКТЕРИСТИКА РАЙОНА РАБОТ

Географическое положение

Участок обследования находится в Петроградском районе Санкт-Петербурга на Петроградском острове. Петроградский остров – самый большой остров Петроградской стороны. Длина — 4,2 км, ширина — 2,5 км. Площадь — 6,35 км². Соединён Троицким мостом с Центральным районом, Биржевым и Тучковым — с Васильевским островом, Мало-Петровским — с Петровским островом, Лазаревским и Большим Крестовским — с Крестовским островом, Сампсониевским и Гренадерским — с Выборгской стороной, семью небольшими мостами через Карповку — с Аптекарским островом.

Геоморфология и рельеф

После отступления ледникового покрова (ок. 12–13 тыс. лет назад) Приневская низменность покрылась водами вначале приледникового озера Рамзая, уровень которого ранее находился на абсолютной высоте 55 м, а затем Невского и позднее Балтийского приледникового озёр, уровни которых быстро снижались до 40, 30, 20 и 15 м. В это время сформировалась III («Лесновская») терраса (10–15 м), сложенная в основании ленточными глинами мощностью до 10 м, перекрытыми песками (2–5 м), именно в неё врезана долина р. Невы. С образованием II террасы (4–10 м), сложенной слоями ленточных глин, покрытых маломощным слоем песков (1,5–2 м), прекратилось существование приледникового озёрного бассейна, и вся Приневская низменность стала сушей (Санкт-Петербург..., 1992, с. 7).

К началу голоцена уровень Балтийского пресного озера понизился до современной нулевой отметки. В это время в Балтику проникли солёные воды, началась Иольдиевая морская трансгрессия, продолжавшаяся около 500–800 лет (от 10 до 9,2 тыс. лет тому назад). Несколько позднее (от 9 до 8 тыс. лет) образовалась I терраса высотой 5–6 м, развитая только в дельте Невы и сложенная песками, алевритами, илами (2–3 м), залегающими на ленточных глинах и осадках Иольдиевого моря (Там же, с. 9).

Инд. № подл.	Подп. и дата	Инд. № дубл.	Взам. инв. №	Подп. и дата	Ли	Изм.	№ докум.	Подп.	Дата	14/04-21-2021-ТО	Лист
											28

Последующие этапы геологической истории Санкт-Петербурга связаны с вторичным вторжением солёных вод Литориновой морской трансгрессии (выс. до 4–5 м), продолжавшейся от 7000 до 4000 лет (Там же, с. 9). Именно на обширном расширении Литориновой террасы лежит территория современного Санкт-Петербурга. Литориновая терраса – наиболее низкая часть ландшафтного района Приневской низины, протягивающейся между Финским заливом и Ладожским озером. Абсолютные высоты террасы не превышают 10 м, наиболее низкие уровни периодически подвергаются наводнениям, поэтому строительство на этих участках велось на насыпном грунте, мощность которого местами достигает 5 м. Под слоем насыпного грунта были полностью или частично погребены торфяники различной мощности. Неосвоенные участки Литориновой террасы заняты болотами разных типов, а также лесами с преобладанием черной ольхи, заросшими лугами, тростниковыми и ивовыми зарослями (Исаченко, Резников, 2014, с. 232, 236).

Ландшафт. Приневский ландшафт, в пределах которого находится почти вся территория Санкт-Петербурга, это плоская равнина с преобладающими высотами 10–20 м над уровнем моря. Коренные породы протерозойского и кембрийского возраста перекрыты четвертичными отложениями. Поверхность сложена в основном озёрно-ледниковыми супесями и ленточными глинами, а в приморской полосе – морскими (литориновыми) отложениями, слагающими неширокую низкую террасу, которая образует заливообразное расширение с дельтой Невы в черте города (Санкт-Петербург..., 1992, с. 14). Капитальные каменные здания и сооружения, возведенные в Санкт-Петербурге, формируют городской техногенный рельеф. Высота «форм» такого рельефа сопоставима с относительными перепадами высот естественной (в том числе насыпанной) поверхности, а в большинстве случаев и превышает их. Территория Аптекарского острова с застройкой XIX–XX вв. (где число этажей, как правило, не превышает 7–8) имеют относительно невысокое вертикальное расчленение при почти предельном горизонтальном, обеспечиваемом многочисленными

Инд. № подл.	Подп. и дата						
		Инд. № дубл.	Взам. инв. №				
				Подп. и дата			
					14/04-21-2021-ТО	Лист	
		Ли	Изм.	№ докум.	Подп.	Дата	29

внутренними дворами в застроенных кварталах (Исаченко, Резников, 2014, с. 236).

Гидрография

В районе Петроградского острова, на котором расположен участок обследования, протекает 3 реки.

Большая Невка. Самый северный рукав дельты Невы, отходящий от неё вправо на 400 м ниже Литейного моста. Впадает в Невскую губу, соединившись со Средней Невкой. Длина около 8 км, ширина 50–360 м, глубина 3–8 м. Средний расход воды в истоке 475 м³/с. Справа впадает Чёрная Речка. Слева на 1,5 км ниже истока от Большой Невки отходит протока Карповка, У Каменного острова, ниже Кантемировского моста, влево отходит рукав Малая Невка, а у вост. оконечности Елагина о-ва – Средняя Невка. В районе Аптекарского острова на Большой Невке возведено 2 моста: Гренадерский и Кантемировский (Санкт-Петербург..., 1992, с. 95).

Малая Невка. Рукав дельты Невы, отходящий от Большой Невки слева у Стрелки Каменного острова. Впадает в Невскую губу. Длина 4,9 км, ширина 120–300 м, глубина 3,6–6,8 м. Средний расход воды в истоке 224 м³/с. Отделяет Петроградскую сторону (острова Петровский, Петроградский, Аптекарский) от островов Каменного и Крестовского. Вправо от Малой Невки отходит речка Крестовка, впадающая в Среднюю Невку и отделяющая Каменный остров от Крестовского острова; слева впадают река Карповка, вытекающая из Большой Невки, и река Ждановка, вытекающая из Малой Невы. В районе Аптекарского острова на Малой Невке возведен Каменноостровский мост (Санкт-Петербург..., 1992, с. 359).

Карповка. Река, разделяющая Петроградский и Аптекарский островами. Берёт начало из Большой Невки. Длина реки более 3 км, ширина 20 м. Через реку перекинута 7 мостов: Аптекарский, Петропавловский, Силин, Геслеровский, Карповский, Барочный, Молодежный (Фролов, 2009, с. 21, 22).

Инд. № подл.	Подп. и дата								
	Взам. инв. №								
	Инд. № дубл.								
	Подп. и дата								
Инд. № подл.									
Ли	Изм.	№ докум.	Подп.	Дата	14/04-21-2021-ТО				Лист
									30

3. МЕТОДИКА ПОЛЕВЫХ ИССЛЕДОВАНИЙ

В рамках работ по проведению научного обследования (археологическая разведка) земельного участка по объекту: «Строительство канализационной сети для переключения выпуска СО-37 Д=600 мм по наб. р. Карповки в створе ул. Барочной на ТКК Петроградской стороны со строительством буровой скважины» проводилось визуальное обследование объекта и закладка археологических шурфов (рис. 19-38).

Полевые археологические исследования проводились в соответствии с методическими указаниями и требованиями «Положения о порядке проведения археологических полевых работ и составления научной отчетной документации», утвержденного постановлением Бюро Отделения историко-филологических наук Российской академии наук от 20 июня 2018 г. № 32.

Основная задача проведения археологических исследований на площади планируемого строительства и окружающей территории заключалась в выявлении и фиксации археологических (исторических) памятников, культурных слоев, конструкций и сооружений, сборе и исследовании археологического материала.

Полевые работы включали в себя:

- визуальный осмотр указанной в договоре территории, поиск подъемного материала;
- описание исследуемой территории и ее фотофиксация;
- разбивку археологических шурфов;
- привязка археологических шурфов к ситуационному плану исследуемой территории;
- выборку культурных напластований из шурфов по слоям;
- выявление и изучение археологического материала по слоям;
- фотофиксацию процесса работ;
- фотофиксацию стенок и планиграфии шурфов;
- описание ландшафтной характеристики обнаруженных объектов и фиксация их современного состояния;

Инд. № подл.	Подп. и дата					Лист
	Взам. инв. №					
	Инд. № дубл.					
	Подп. и дата					
	Инд. № подл.					
Ли	Изм.	№ докум.	Подп.	Дата	14/04-21-2021-ТО	
						31

- ведение полевой документации;
- рекультивацию шурфов.

Применялся стандартный набор методов, используемых при археологических разведках: предварительные архивно-библиографические изыскания, визуальный осмотр местности, осмотр обнажений культурного слоя, поиск подъемного материала, шурфовка. Натурные полевые исследования проводились в виде осуществления пеших маршрутов на территории земельного участка. Вся исследуемая площадь была разбита на неравные квадраты со сторонами не более 20 метров и пройдена пешими маршрутами по линии сетки квадратов.

В ходе проведения обследования проводилась фотофиксация территории. При прохождении маршрутов с целью обнаружения выходов культурного слоя и артефактов осматривались встречающиеся обнажения грунта естественного и антропогенного происхождения. На перспективных для обнаружения памятников археологии участках производилась закладка шурфов, ориентированных по сторонам света, направленных на поиск культурного слоя и древних артефактов. Количество и места расположения шурфов были обусловлены геоморфологическим состоянием местности и степенью освоенности обследуемой территории, и определялось с таким расчетом, чтобы обеспечить полное выявление и определение границ всех объектов археологического наследия, попадающих в пределы обследуемых земельных участков, с учетом историко-библиографических изысканий и существующих методических рекомендаций 1 шурф на 1 га (при площадных обследованиях). Размеры шурфов – 2х2 м. Разборка грунта в процессе шурфовки производилась вручную по стратиграфическим слоям с разнородными культурными прослойками и соответствующим им общим планиграфическим горизонтам фиксации. Для выявления структуры плотных поверхностей и удаления грунта в стесненных условиях при расчистке использовались щетки, кисти и совки. Глубина шурфов включала всю толщу напластований, осуществлялась контрольная прокопка верхней части археологически стерильного слоя,

Подп. и дата	
Взам. инв. №	
Инв. № дубл.	
Подп. и дата	
Инв. № подл.	

										14/04-21-2021-ТО	Лист 32
Ли	Изм.	№ докум.	Подп.	Дата							

подстилающего почвенный горизонт (материка). Все разведочные шурфы, документировались, в том числе фотографически, и фиксировались дневниковыми записями. При фиксации находок и объектов в культурном слое, вычерчивании планов горизонтов снятия, профилей бортов шурфов и разрезов использовалась разработанная в ИИМК РАН в 2010 г. методика электронной фиксации и совмещённый с ней программный комплекс. Чертежи планов и стратиграфических профилей были выполнены при помощи системы автоматизированного проектирования и черчения (САПР) с использованием методов фотограмметрии. Для картирования рекогносцировочных шурфов, выявленных объектов и общевидовых фотографий ландшафтной ситуации использованы имеющиеся в распоряжении экспедиции растровые карты масштаба 1:50000 и 1:100000 в формате JPG, а также топографический план масштаба 1:500 в формате DWG, предоставленный заказчиком. Выноска шурфа и дальнейшая привязка исследуемых объектов к современной топографической основе производилась от пунктов Государственной геодезической сети (ГГС) с помощью электронного тахеометра Leica TS06 (система координат – местная: МСК-1964 СПб ГОСТ 51794-2008; система высот – Балтийская). Основные этапы работ фиксировались с помощью цифровых фотоаппаратов с разрешением не менее 5 Мрх. Для указания масштаба и ориентации по сторонам света при фотографировании использовался набор телескопических реек длиной 4 м с сантиметровыми делениями, двухцветная стрелка «север». Все высотные отметки на планах и разрезах представлены в Балтийской системе высот (далее БС). После окончания разведочных работ шурф был рекультивирован, что подтверждается фотографически.

Инд. № подл.	Подп. и дата				
	Взам. инв. №				
	Инд. № дубл.				
	Подп. и дата				
14/04-21-2021-ТО					
Ли	Изм.	№ докум.	Подп.	Дата	Лист 33

4. ПОЛЕВЫЕ ИССЛЕДОВАНИЯ

Общее описание территории

Участок обследования по объекту: «Строительство канализационной сети для переключения выпуска СО-37 Д=600 мм по наб. р. Карповки в створе ул. Барочной на ТКК Петроградской стороны со строительством буровой скважины», находится в северо-западной части Петроградского района г. Санкт-Петербурга, на набережной реки Карповки, напротив дома 10, корпус 1, литера А по Барочной улице (рис. 1-3).

Участок обследования представляет собой два многоугольника подпрямоугольной формы, расположенных с востока и запада от заасфальтированной проезжей части ул. Барочной. С севера от участков обследования расположены Барочный мост и набережная реки Карповки. С юга – Бизнес-центр «Воронцов» по адресу Барочная ул., д. 10, к. 1, лит. А., жилой комплекс «Омега-хаус», бизнес-центр и спортклуб «Метрострой». Общая площадь обследованных участков 0,16 га (рис. 1-3, 19-24).

Территория в границах участков обследования полностью спланирована и нивелирована. Высотные отметки колеблются от 3,09-3,59 м по БС (рис. 3).

В связи с высокой степенью освоенности территории – прохождению по большей части участков обследования подземных и надземных коммуникаций, в ходе проведения полевых археологических работ был заложен 1 разведывательный шурф размером 2х2 м и общей площадью 4 кв. м.

Особенности рельефа участков обследования, степени их хозяйственного освоения, а также перспективности обнаружения памятников археологии, позволили провести археологические разведывательные работы в центральной части западного участка обследования (рис. 1-3).

Инд. № подл.	Подп. и дата				
	Взам. инв. №				
	Инд. № дубл.				
	Подп. и дата				
	Инд. № подл.				
Ли	Изм.	№ докум.	Подп.	Дата	
14/04-21-2021-ТО					Лист
					34

Археологические исследования

Шурф 1 (рис. 25-38)

Координаты шурфа 1 (МСК-1964 Санкт-Петербург):

№ точки	N	E
1	97902.790	112167.945
2	97902.926	112169.939
3	97900.615	112170.085
4	97900.479	112168.091

Размеры шурфа 2x2 м, площадь составила 4 кв. м. Он расположен в центральной части участка обследования – на газоне, в 9 м на юг от уреза воды р. Карповка и в 28 м на север от северо-восточного угла здания Бизнес-центра «Воронцов». Шурф ориентирован по направлению север-юг.

Уровень дневной поверхности в месте закладки шурфа составил 3,48-3,51 м по БС.

После снятия слоя газона с дерном, мощностью 0,18-0,22 м и слоёв строительного мусора, носящих следы неоднократных перемещений, общей мощностью до 2,5 м – насыпных грунтов Нового и Новейшего времени, на уровне 0,97-1,01 м по БС была обнаружена погребенная почва – черная гумусированная супесь мощностью 0,09-0,15 м, не носящая следов перемещений и не содержащая каких-либо исторических конструкций и артефактов.

В юго-восточной части шурфа на уровне 1,24-1,36 м по БС была обнаружена хозяйственная яма размерами ок. 1,15x0,7 м и мощностью 0,17-0,54 м, Заполнение – коричневая супесь, носящая следы неоднократных перемещений. В заполнении ямы содержались археологические артефакты – находки к. XIX-нач. XX вв., не представляющие какой-либо историко-культурной ценности. Яма прорезала слой погребенной почвы, ее дно зафиксировано на уровне 0,74 м по БС.

Ниже слоя погребенной почвы была расположена серая супесь мощностью 0,24-0,27 м – предматериковый слой. Отметка поверхности материка (серый

Инв. № подл.	Подп. и дата	Инв. № дубл.	Взам. инв. №	Инв. № подл.	Подп. и дата	Ли	Изм.	№ докум.	Подп.	Дата	14/04-21-2021-ТО	Лист
												35

суглинок) зафиксирована на уровне 0,64-0,69 м по БС, дно шурфа по материку – на уровне 0,6-0,61 м по БС (рис. 25-31).

Стратиграфия

Стратиграфия северной стены шурфа 1 (рис. 32, 34):

1. Дерн, мощность до 0,18-0,22 м;
3. Строительный песок, мощность до 0,1 м;
4. Строительный мусор, мощность до 2,28 м;
5. Коричневая мешаная супесь, мощность до 0,22 м;
6. Погребенная почва, мощность до 0,2 м;
7. Серая супесь, мощность 0,24 м;
8. Серый суглинок – материк

Стратиграфия восточной стены шурфа 1 (рис. 33, 34):

1. Дерн, мощность до 0,22 м;
3. Строительный песок, мощность до 0,2 м;
4. Строительный мусор, мощность до 2,06 м;
5. Линзы строительного песка, мощность до 0,16 м;
6. Коричневая мешаная супесь, мощность до 0,4 м;
7. Погребенная почва, мощность до 0,2 м;
8. Серая супесь, мощность 0,3 м;
9. Серый суглинок – материк

Стратиграфия южной стены шурфа 1 (рис. 35, 37):

1. Дерн, мощность до 0,16 м;
3. Строительный песок, мощность до 0,14 м;
4. Строительный мусор, мощность до 2,1 м;
5. Линза строительного песка, мощность до 0,2 м;
6. Коричневая мешаная супесь, мощность до 0,54 м;
7. Погребенная почва, мощность до 0,14 м;
8. Серая супесь, мощность 0,28 м;

Инва. № подл.	Подп. и дата	Инва. № дубл.	Взам. инв. №	Подп. и дата	Ли	Изм.	№ докум.	Подп.	Дата	14/04-21-2021-ТО	Лист
											36

9. Серый суглинок – материк

Стратиграфия западной стены шурфа 1 (рис. 36, 37):

1. Дерн, мощность до 0,2 м;
3. Строительный песок, мощность до 0,14 м;
4. Строительный мусор, мощность до 2,6 м;
5. Линза строительного песка, мощность до 0,09 м;
6. Коричневая мешаная супесь, мощность до 0,25 м;
7. Погребенная почва, мощность до 0,14 м;
8. Серая супесь, мощность 0,29 м;
9. Серый суглинок – материк

Инв. № подл.	Подп. и дата			
	Взам. инв. №			
Инв. № дубл.	Подп. и дата			
	Инв. № подл.			
14/04-21-2021-ТО				
Ли	Изм.	№ докум.	Подп.	Дата
				Лист 37

АРХЕОЛОГИЧЕСКИЕ НАХОДКИ

Коллекция, собранная в процессе раскопок, насчитывает 32 экз. и включает в себя фрагменты бытовой кухонной посуды, металлических, стеклянных и кожаных изделий (рис. 39-41).

Изделия из керамики

Красноглиняная керамика представлена фрагментами стенок, венчиков и донец сосудов – всего 8 единиц находок (рис. 39 – 1, 3-5). Белоглиняная керамика представлена 1 фрагментом венчика сосуда с желтой поливой внутри и белым ангобом с коричневым линейным орнаментом (рис. 39 – 2).

Изделия из фарфора и фаянса

К изделиям из фарфора относятся фрагменты чашек, блюдца, чайника – всего 3 фрагментов (рис. 40 – 3, 5, 7). Из фаянса сделаны предметы столовой посуды – тарелок, сосудов – всего 11 фрагмента изделий (рис. 40 – 1, 2, 4, 6).

Изделия из стекла

Изделия из стекла представлены 5 фрагментами бутылок и флаконов из прозрачного светлого и темно-зеленого стекла (рис. 40 – 4-5).

Изделия из органики

Из органических материалов обнаружено 2 перламутровые пуговицы – одна имеет 2 сквозных отверстий, другая – 4 сквозных отверстия (рис. 40 – 1, 2).

Изделия из металла

Из железа в коллекции находок присутствуют 1 предмет – кованый гвоздь (рис. 41 – 3).

Все артефакты, обнаруженные в шурфе №1, имеют довольно широкую датировку, характерную для материальной культуры городского населения Петербурга к. XIX-нач. XX вв. Из 32 артефактов, собранных в ходе работ, на хранение ничего оставлено не было. После проведения необходимых камеральных работ, все предметы, в связи отсутствием какой-либо историко-культурной ценности, были захоронены на месте.

Ивл. № подл.	Подп. и дата	Ивл. № дубл.	Взам. инв. №						Лист	
				14/04-21-2021-ТО						38
				Ли	Изм.	№ докум.	Подп.	Дата		

ЗАКЛЮЧЕНИЕ

В рамках проведения научно-исследовательских археологических работ в виде историко-культурного научного археологического обследования (разведки) с целью проведения государственной историко-культурной экспертизы земельного участка по объекту: «Строительство канализационной сети для переключения выпуска СО-37 Д=600 мм по наб. р. Карповки в створе ул. Барочной на ТКК Петроградской стороны со строительством буровой скважины» в сентябре 2021 года были проведены следующие работы:

1. Составление исторической справки по результатам архивно-библиографических и научных изысканий;
2. В рамках визуального обследования была произведена фотофиксация современного состояния застройки и окружающей территории;
3. В ходе археологических работ было проведено визуальное обследование земельного участка площадью 0,16 га и заложен 1 шурф размерами 2х2 м.

В границах шурфа №1 были выявлены насыпные грунты Нового и Новейшего времени общей мощностью 2,5 м, глубже которых залегал участок погребенной почвы, не содержащей каких-либо исторических конструкций и артефактов.

Всего в ходе производства работ в шурфе №1 было собрано 32 артефакта (Приложение В). Все предметы коллекции имеют довольно широкую датировку, характерную для материальной культуры городского населения Петербурга конца XIX-нач. XX вв. Из собранных в ходе работ артефактов, на хранение ничего оставлено не было. После проведения необходимых камеральных работ, все предметы, в связи отсутствием какой-либо историко-культурной ценности, были захоронены на месте.

Таким образом, на земельном участке по объекту: «Строительство канализационной сети для переключения выпуска СО-37 Д=600 мм по наб. р. Карповки в створе ул. Барочной на ТКК Петроградской стороны со строительством буровой скважины», объекты культурного наследия,

Изн. № подл.	Подп. и дата					
	Изн. № дубл.	Взам. инв. №				
		Подп. и дата				
	Ли	Изм.	№ докум.	Подп.	Дата	14/04-21-2021-ТО
					39	

включенные в Единый Государственный реестр памятников истории культуры Российской Федерации, отсутствуют. Объектов культурного (археологического) наследия не выявлено. Объекты, обладающие признаками объекта культурного наследия, отсутствуют.



А.В. Поляков, д. и. н.

Инв. № подл.	Подп. и дата				Инв. № дубл.	Взам. инв. №	Подп. и дата	
	Подп. и дата							
Ли	Изм.	№ докум.	Подп.	Дата	14/04-21-2021-ТО			Лист
								40

СПИСОК ИСТОЧНИКОВ И ЛИТЕРАТУРЫ

1. Архитекторы-строители Санкт-Петербурга середины XIX – начала XX века: Справочник / под ред. Б. М. Кирикова. – СПб., 1996.
2. Ганичев Л. С., На Аптекарском острове. История Ленинградского завода и объединения "Красногвардеец"/ 2 изд. – Л., 1967.
3. Глезеров С. Е. «Исторические районы Петербурга от А до Я». Спб, 2013.
4. Горбачевич К. С., Хабло Е. П. Почему так названы? О происхождении названий улиц, площадей, островов, рек и мостов Санкт-Петербурга. – СПб., 2002.
5. Горчаков И. А. Новгородские и шведские писцовые книги, как материал для выяснения экономического положения Петербургского края в XV–XVII столетиях. СПб.: тип. т-ва «Обществ. Польза», 1885.
6. Грибанов В. И., Лурье Л. Я. Аптекарский остров. – Л., 1988.
7. Гусенцова Т. М., Сорокин П. Е. Охта 1 – первый памятник эпох неолита и раннего металла в центральной части Петербурга // Российский археологический ежегодник. 2011. № 1.
8. Ленинград. Историко-географический атлас. – М., 1981.
9. Ленинград от А до Я, Лениздат, 1971.
10. Привалов В.Д. Все о Санкт-Петербурге - Улицы Петроградской стороны. Дома и люди. – СПб., 2013.
11. Санкт-Петербург. Петроград. Ленинград: Энциклопедический справочник. / Под ред. Беловой Л. Н., Булдакова Г. Н., Дегтярева А.Я. и др. – М., 1992.
12. Санкт-Петербург. Планы и карты. – СПб.: ЗАО «Карта», 2004.
13. Памятники архитектуры и истории Санкт-Петербурга: Петроградский район / Под ред. Б.М. Кирикова. – СПб., 2004.
14. «Почему так названы? О происхождении названий улиц, площадей, островов, рек и мостов Ленинграда.»- 3-е изд., испр. и доп. -Л.: Лениздат, 1985

Инд. № подл.	Инд. № дубл.	Взам. инв. №	Подп. и дата					
Инд. № подл.	Инд. № дубл.	Взам. инв. №	Подп. и дата					
				14/04-21-2021-ТО				
				Лист				
				41				
Ли	Изм.	№ докум.	Подп.	Дата				

15. Фролов А. И. Санкт-Петербург от А до Я. Реки, каналы, острова, мосты, набережные. СПб.: «Глагол», 2009.

16. ЦГИА Спб, Ф. 513, д.82, д. 621, л. 67.

17. ЦГАЛС Спб. Ф. Р-2319. Оп. 1-2. Д. 5-6. Л. 1-137.

Интернет-источники

www.etomesto.ru

www.citywalls.ru

Инв. № подл	Подп. и дата				Лист
Инв. № дубл.	Взам. инв. №				42
Подп. и дата	Инв. № дубл.				14/04-21-2021-ТО
Инв. № подл	Подп. и дата				Лист
Ли	Изм.	№ докум.	Подп.	Дата	

СПИСОК ИЛЛЮСТРАЦИЙ

Рис. 1. СПб, Наб. р. Карповки в створе ул. Барочной. Район производства археологических работ 2021 г. на карте-схеме 2ГИС

Рис. 2. СПб, Наб. р. Карповки в створе ул. Барочной. Участок производства археологических работ 2021 г. на спутниковом снимке Google

Рис. 3. СПб, Наб. р. Карповки в створе ул. Барочной. План участка производства археологических работ 2021 г. с указанием мест закладки шурфов и точек фотофиксации

Рис. 4. СПб, Наб. р. Карповки в створе ул. Барочной. Участок производства археологических работ 2021 г. на плане местности 1698 г. до завоевания её Петром Великим

Рис. 5. СПб, Наб. р. Карповки в створе ул. Барочной. Участок производства археологических работ 2021 г. на Генеральной карте провинции Ингерманландии А. Андерсина 1704 г., созданной на основе карты Э. Белинга (1678 г.)

Рис. 6. СПб, Наб. р. Карповки в створе ул. Барочной. Участок производства археологических работ 2021 г. на «Плане крепости, города и окрестностей Санкт-Петербурга» Г.П. Буша 1717 г.

Рис. 7. СПб, Наб. р. Карповки в створе ул. Барочной. Участок производства археологических работ 2021 г. на плане Петербурга 1725 г.

Рис. 8. СПб, Наб. р. Карповки в створе ул. Барочной. Участок производства археологических работ 2021 г. на плане Петербурга авторства Зихгейма 1738 г.

Рис. 9. СПб, Наб. р. Карповки в створе ул. Барочной. Участок производства археологических работ 2021 г. на плане «Петербурга столичного города Санкт-Петербурга с изображением знатнейших оного проспектов, изданный трудами Императорской академии наук и художеств в Санкт-Петербурге», 1753 г.

Рис. 10. СПб, Наб. р. Карповки в створе ул. Барочной. Участок производства археологических работ 2021 г. на «Плане Столичного города Санкт-Петербурга...», 1792 г.

Рис. 11. СПб, Наб. р. Карповки в створе ул. Барочной. Участок производства археологических работ 2021 г. на «Плане города Ст. Петербурга. Сочинен в Главном Штабе его ИВ Генерал-майором И. Фитцумом», 1821 г.

Инв. № подл.	Подп. и дата	Инв. № дубл.	Взам. инв. №	Подп. и дата	Ли	Изм.	№ докум.	Подп.	Дата	14/04-21-2021-ТО	Лист
											43

Рис. 12. СПб, Наб. р. Карповки в створе ул. Барочной. Участок производства археологических работ 2021 г. на «Подробном плане столичного города Ст. Петербурга...» Ф.Ф. Шуберта, 1828 г.

Рис. 13. СПб, Наб. р. Карповки в створе ул. Барочной. Участок производства археологических работ 2021 г. на «Плане Петербургской части города С.-Петербурга», 1861 г.

Рис. 14. СПб, Наб. р. Карповки в створе ул. Барочной. Участок производства археологических работ 2021 г. на «Плане С. Петербурга...» М.С. Воротникова, 1884 г.

Рис. 15. СПб, Наб. р. Карповки в створе ул. Барочной. Участок производства археологических работ 2021 г. на плане Санкт-Петербурга 1904 г.

Рис. 16. СПб, Наб. р. Карповки в створе ул. Барочной. Участок производства археологических работ 2021 г. на плане Ленинграда 1933 г.

Рис. 17. СПб, Наб. р. Карповки в створе ул. Барочной. Барочный мост, 1950-1960 гг. Вид с севера

Рис. 18. СПб, Наб. р. Карповки в створе ул. Барочной. Набережная реки Карповки, 1988 г. Вид с СЗ

Рис. 19. СПб, Наб. р. Карповки в створе ул. Барочной. Photo 1. Общий вид территории обследования. Вид с юга

Рис. 20. СПб, Наб. р. Карповки в створе ул. Барочной. Photo 2. Общий вид территории обследования. Вид с севера

Рис. 21. СПб, Наб. р. Карповки в створе ул. Барочной. Photo 3. Общий вид территории обследования. Вид с востока

Рис. 22. СПб, Наб. р. Карповки в створе ул. Барочной. Photo 4. Общий вид территории обследования. Вид с ЗЮЗ

Рис. 23. СПб, Наб. р. Карповки в створе ул. Барочной. Photo 5. Общий вид территории обследования. Вид с ЮЗ

Рис. 24. СПб, Наб. р. Карповки в створе ул. Барочной. Photo 6. Общий вид территории обследования. Вид с СЗ

Рис. 25. СПб, Наб. р. Карповки в створе ул. Барочной. Место заложения Шурфа 1. Вид с юга

Рис. 26. СПб, Наб. р. Карповки в створе ул. Барочной. Поверхность на месте заложения Шурфа 1. Вид с юга

Подп. и дата	
Взам. инв. №	
Инв. № дубл.	
Подп. и дата	
Инв. № подл.	

Ли	Изм.	№ докум.	Подп.	Дата

14/04-21-2021-ТО

Лист

44

Рис. 27. СПб, Наб. р. Карповки в створе ул. Барочной. Шурф 1. План по дневной поверхности. М 1:20

Рис. 28. СПб, Наб. р. Карповки в створе ул. Барочной. Шурф 1. План по уровню зачистки погребенной почвы. М 1:20

Рис. 29. СПб, Наб. р. Карповки в створе ул. Барочной. Шурф 1. Уровень зачистки дна шурфа по материку. Вид с запада

Рис. 30. СПб, Наб. р. Карповки в створе ул. Барочной. Шурф 1. Уровень зачистки дна шурфа по материку. Вид с востока

Рис. 31. СПб, Наб. р. Карповки в створе ул. Барочной. Шурф 1. План по уровню зачистки дна шурфа по материку. М 1:20

Рис. 32. СПб, Наб. р. Карповки в створе ул. Барочной. Шурф 1. Северная стенка. Вид с юга

Рис. 33. СПб, Наб. р. Карповки в створе ул. Барочной. Шурф 1. Восточная стенка. Вид с запада

Рис. 34. СПб, Наб. р. Карповки в створе ул. Барочной. Шурф 1. Стратиграфия северной и восточной стен

Рис. 35. СПб, Наб. р. Карповки в створе ул. Барочной. Шурф 1. Южная стенка. Вид с севера

Рис. 36. СПб, Наб. р. Карповки в створе ул. Барочной. Шурф 1. Западная стенка. Вид с востока

Рис. 37. СПб, Наб. р. Карповки в створе ул. Барочной. Шурф 1. Стратиграфия южной и западной стен

Рис. 38. СПб, Наб. р. Карповки в створе ул. Барочной. Шурф 1. Рекультивация. Вид с востока

Рис. 39. СПб, Наб. р. Карповки в створе ул. Барочной. Шурф 1. Археологические находки: 1-5 – фр-ты красноглиняных изделий

Рис. 40. СПб, Наб. р. Карповки в створе ул. Барочной. Шурф 1. Археологические находки: 1-6 – фр-ты изделий из фаянса и фарфора

Рис. 41. СПб, Наб. р. Карповки в створе ул. Барочной. Шурф 1. Археологические находки: 1-2 – пуговицы; 3 – железный гвоздь; 4-5 – фр-ты

Подп. и дата
Взам. инв. №
Инв. № дубл.
Подп. и дата
Инв. № подл.

Ли	Изм.	№ докум.	Подп.	Дата
----	------	----------	-------	------

14/04-21-2021-ТО

Лист

45

АЛЬБОМ ИЛЛЮСТРАЦИЙ

Инв. № подл.	Подп. и дата	Инв. № дубл.	Взам. инв. №	Подп. и дата	14/04-21-2021-ТО					Лист					
															46
										Ли	Изм.	№ докум.	Подп.	Дата	



Рис. 1. СПб, Наб. р. Карповки в створе ул. Барочной. Район производства археологических работ 2021 г. на карте-схеме 2ГИС

Инва. № подл.	Подп. и дата	Инва. № дубл.	Взам. инв. №	Подп. и дата
Ли	Изм.	№ докум.	Подп.	Дата
14/04-21-2021-ТО				Лист
				47



Рис. 2. СПб, Наб. р. Карповки в створе ул. Барочной. Участок производства археологических работ 2021 г. на спутниковом снимке Google

Инь. № подп	Подп. и дата	Инь. № дубл.	Взам. инв. №	Подп. и дата

Ли	Изм.	№ докум.	Подп.	Дата

14/04-21-2021-ТО

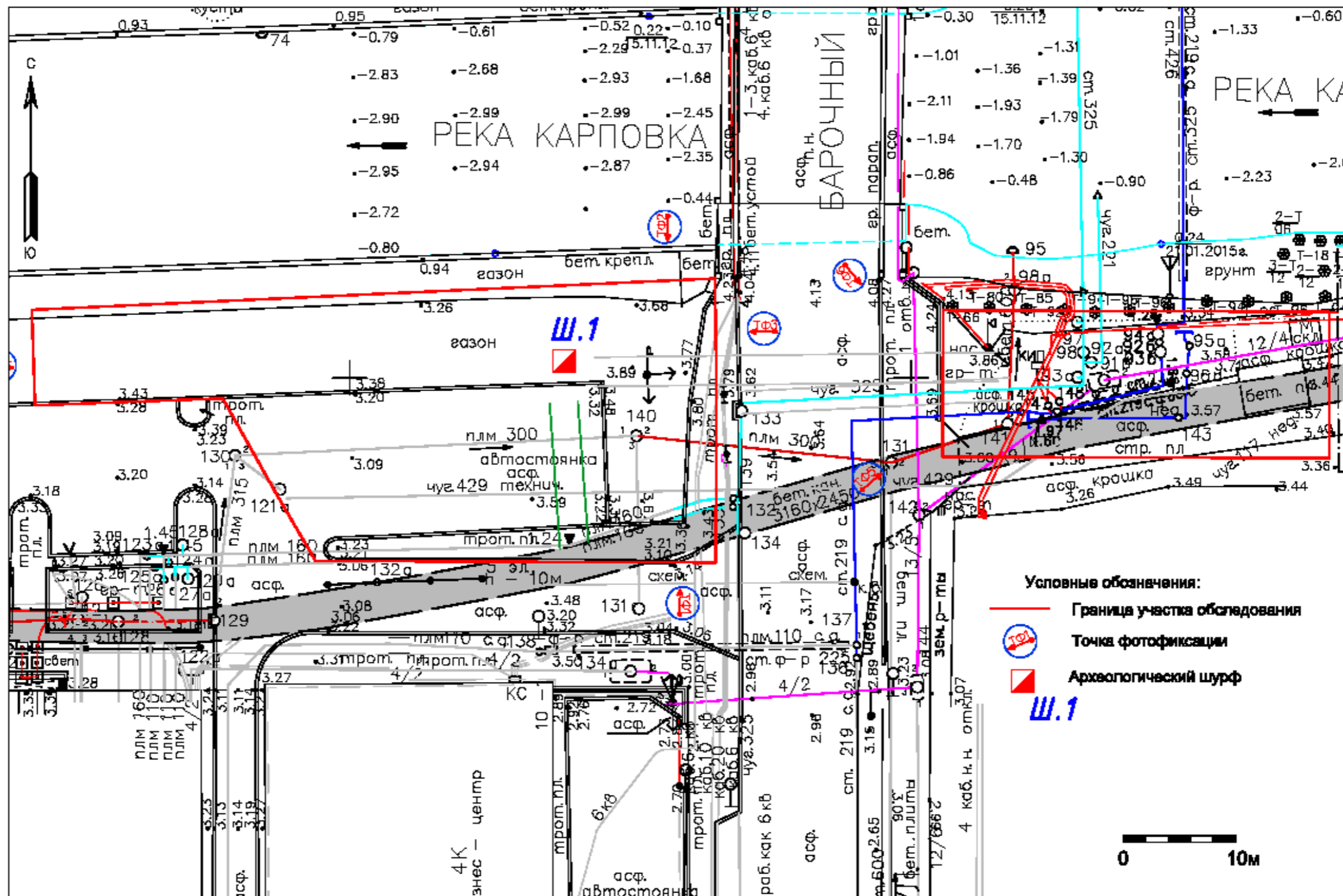


Рис. 3. СПб, Наб. р. Карповки в створе ул. Барочной. План участка производства археологических работ 2021 г. с указанием мест закладки шурфов и точек фотофиксации

Инв. № подл.	Подп. и дата
Инв. № дубл.	Взам. инв. №
Подп. и дата	
Инв. № подл.	

Ли	Изм.	№ докум.	Подп.	Дата

14/04-21-2021-ТО

Инв. № подл.	Подп. и дата	Взам. инв. №	Инв. № дубл.	Подп. и дата

Изм.	Лист	№ докум.	Подп.	Дата

14/04-21-2021-ТО

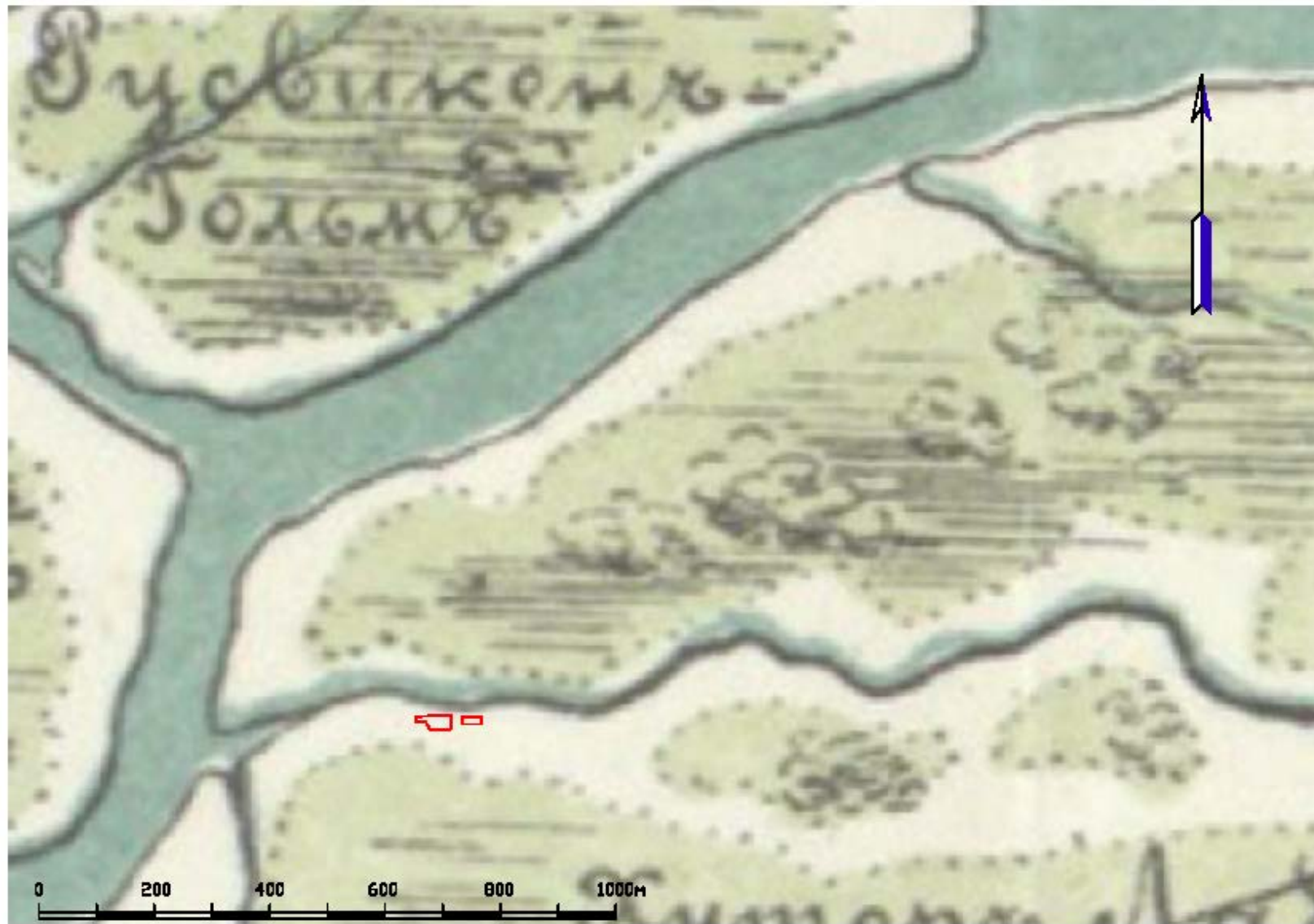


Рис. 4. СПб, Наб. р. Карповки в створе ул. Барочной. Участок производства археологических работ 2021 г. на плане местности 1698 г. до завоевания её Петром Великим

Инв. № подл.	Подп. и дата	Взам. инв. №	Инв. № дубл.	Подп. и дата

Изм.	Лист	№ докум.	Подп.	Дата

14/04-21-2021-ТО



Рис. 5. СПб, Наб. р. Карповки в створе ул. Барочной. Участок производства археологических работ 2021 г. на Генеральной карте провинции Ингерманландии А. Андерсина 1704 г., созданной на основе карты Э. Белинга (1678 г.)

Инв. № подл.	Подп. и дата	Взам. инв. №	Инв. № дубл.	Подп. и дата

Изм.	Лист	№ докум.	Подп.	Дата

14/04-21-2021-ТО



Рис. 6. СПб, Наб. р. Карповки в створе ул. Барочной. Участок производства археологических работ 2021 г. на «Плане крепости, города и окрестностей Санкт-Петербурга» Г.П. Буша 1717 г.

Инв. № подл.	Подп. и дата	Взам. инв. №	Инв. № дубл.	Подп. и дата

Изм.	Лист	№ докум.	Подп.	Дата



14/04-21-2021-ТО

Рис. 7. СПб, Наб. р. Карповки в створе ул. Барочной. Участок производства археологических работ 2021 г. на плане Петербурга 1725 г.

Инв. № подл.	Подп. и дата	Взам. инв. №	Инв. № дубл.	Подп. и дата

Изм.	Лист	№ докум.	Подп.	Дата

14/04-21-2021-ТО



Рис. 8. СПб, Наб. р. Карповки в створе ул. Барочной. Участок производства археологических работ 2021 г. на плане Петербурга авторства Зихгейма 1738 г.

Инв № подл	Подп. и дата	Взам. инв. №	Инв. № дубл.	Подп. и дата

Изм.	Лист	№ докум.	Подп.	Дата



14/04-21-2021-ТО

Рис. 9. СПб, Наб. р. Карповки в створе ул. Барочной. Участок производства археологических работ 2021 г. на плане «Петербурга столичного города Санкт-Петербурга с изображением знатнейших оного проспектов, изданный трудами Императорской академии наук и художеств в Санкт-Петербурге», 1753 г.

Инв. № подл.	Подп. и дата	Взам. инв. №	Инв. № дубл.	Подп. и дата

Изм.	
Лист	
№ докум.	
Подп.	
Дата	

14/04-21-2021-ТО



Рис. 10. СПб, Наб. р. Карповки в створе ул. Барочной. Участок производства археологических работ 2021 г. на «Плане Столичного города Санкт-Петербурга...», 1792 г.

Инв № подл	Подп. и дата	Взам. инв. №	Инв. № дубл.	Подп. и дата

Изм.	Лист	№ докум.	Подп.	Дата

14/04-21-2021-ТО



Рис. 11. СПб, Наб. р. Карповки в створе ул. Барочной. Участок производства археологических работ 2021 г. на «Плане города Ст. Петербурга. Сочинен в Главном Штабе его ИВ Генерал-майором И. Фитцумом», 1821 г.

Инв. № подл.	Подп. и дата	Взам. инв. №	Инв. № дубл.	Подп. и дата

Изм.	Лист	№ докум.	Подп.	Дата

14/04-21-2021-ТО

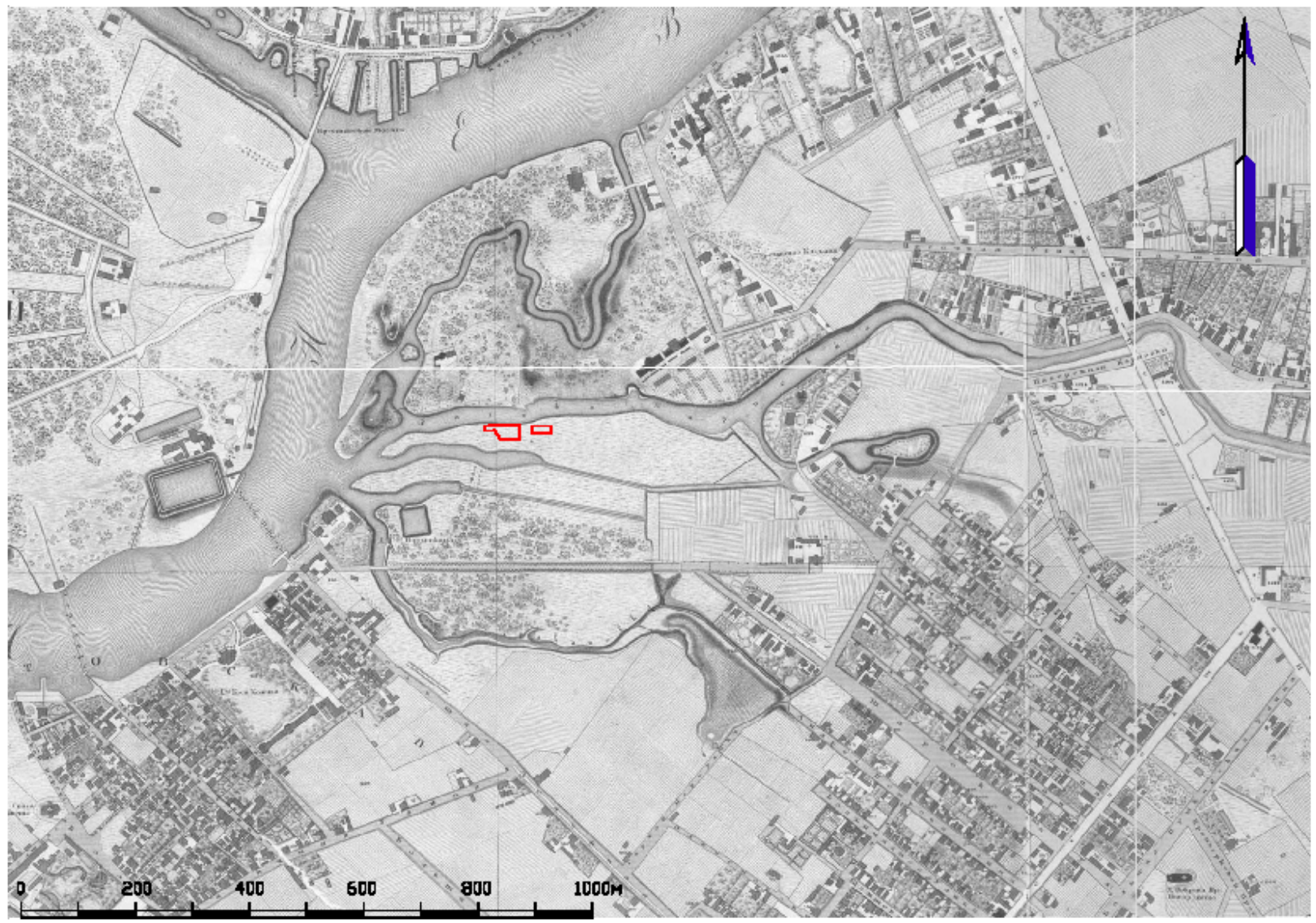


Рис. 12. СПб, Наб. р. Карповки в створе ул. Барочной. Участок производства археологических работ 2021 г. на «Подробном плане столичного города Ст. Петербурга...» Ф.Ф. Шуберта, 1828 г.

Инв. № подл.	Подп. и дата	Взам. инв. №	Инв. № дубл.	Подп. и дата

Изм.	Лист	№ докум.	Подп.	Дата

14/04-21-2021-ТО

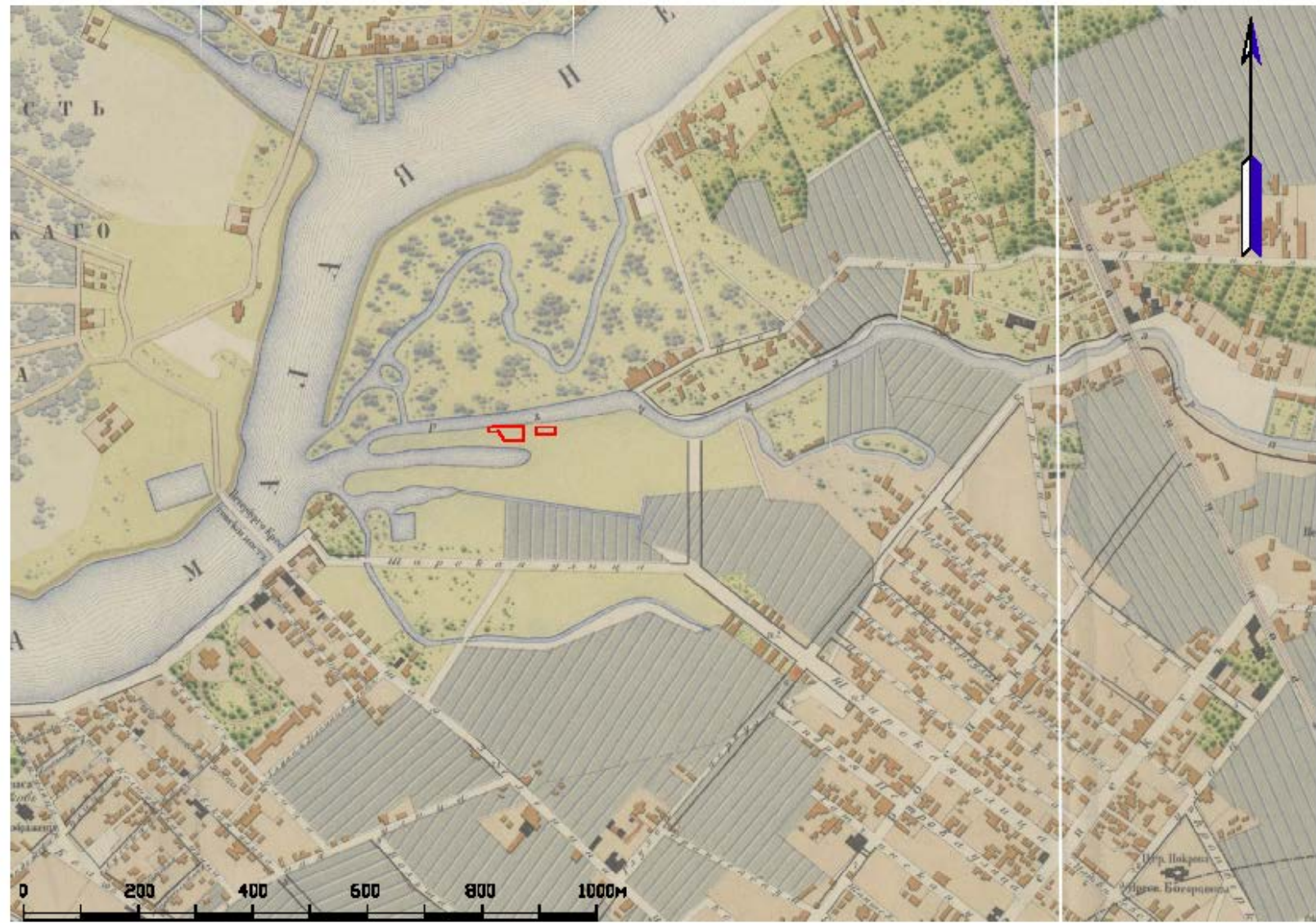


Рис. 13. СПб, Наб. р. Карповки в створе ул. Барочной. Участок производства археологических работ 2021 г. на «Плане Петербургской части города С.-Петербурга», 1861 г.

Инв. № подл.	Подп. и дата	Взам. инв. №	Инв. № дубл.	Подп. и дата

Изм.	Лист	№ докум.	Подп.	Дата

14/04-21-2021-ТО

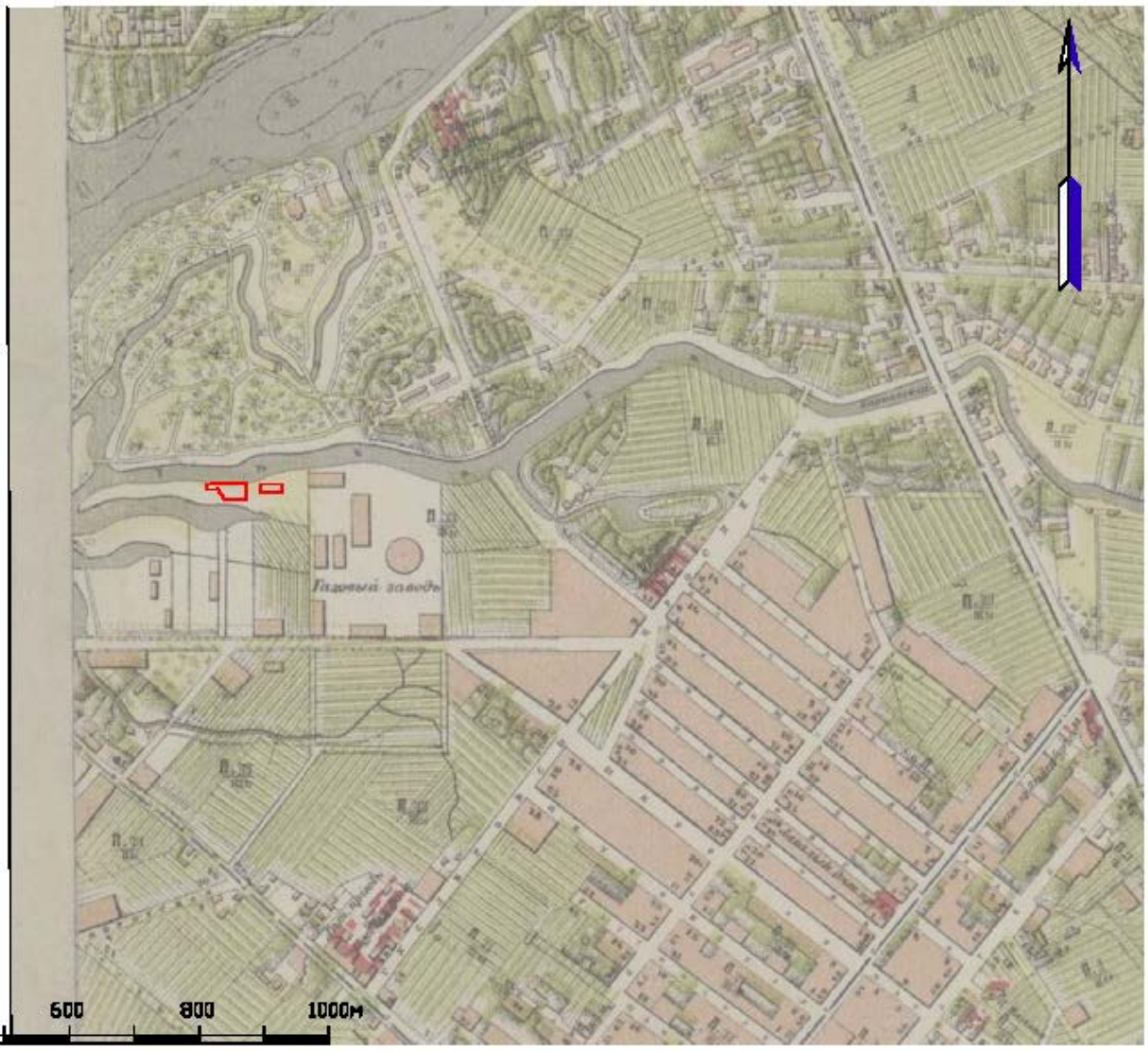


Рис. 14. СПб, Наб. р. Карповки в створе ул. Барочной. Участок производства археологических работ 2021 г. на «Плане С. Петербурга...» М.С. Воротникова, 1884 г.

Инв. № подл.	Подп. и дата	Взам. инв. №	Инв. № дубл.	Подп. и дата

Изм.	Лист	№ докум.	Подп.	Дата



14/04-21-2021-ТО

Рис. 15. СПб, Наб. р. Карповки в створе ул. Барочной. Участок производства археологических работ 2021 г. на плане Санкт-Петербурга 1904 г.

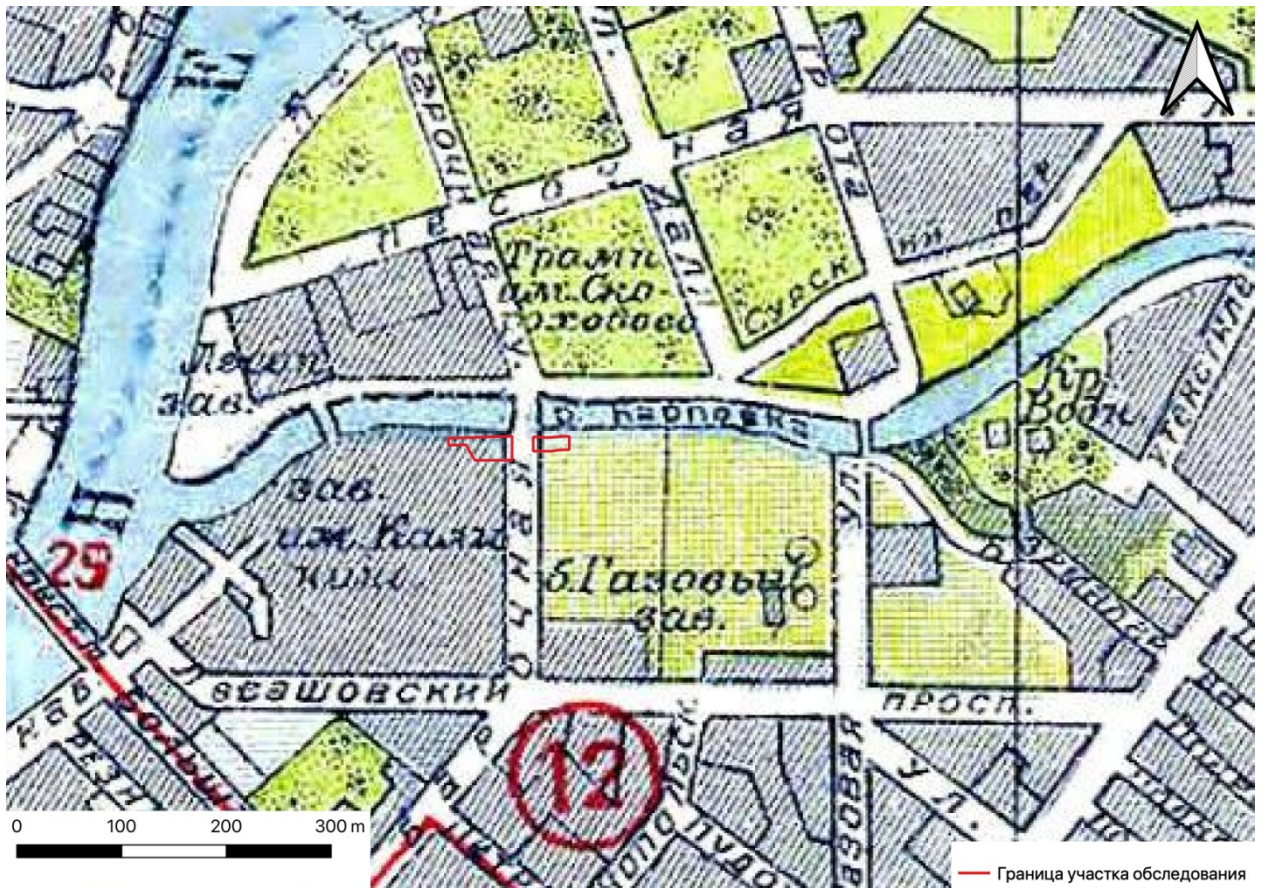


Рис. 16. СПб, Наб. р. Карповки в створе ул. Барочной. Участок производства археологических работ 2021 г. на плане Ленинграда 1933 г.



Рис. 17. СПб, Наб. р. Карповки в створе ул. Барочной. Барочный мост, 1950-1960 гг. Вид с севера

Подп. и дата
Взам. инв. №
Инв. № дубл.
Подп. и дата
Инв. № подл.

Ли	Изм.	№ докум.	Подп.	Дата

14/04-21-2021-ТО



Рис. 18. СПб, Наб. р. Карповки в створе ул. Барочной. Набережная реки Карповки, 1988 г.
Вид с СЗ



Рис. 19. СПб, Наб. р. Карповки в створе ул. Барочной. Photo 1. Общий вид территории
обследования. Вид с юга

Подп. и дата
Взам. инв. №
Инв. № дубл.
Подп. и дата
Инв. № подл

Ли	Изм.	№ докум.	Подп.	Дата
----	------	----------	-------	------

14/04-21-2021-ТО

Лист

63



Рис. 20. СПб, Наб. р. Карповки в створе ул. Барочной. Photo 2. Общий вид территории обследования. Вид с севера




Рис. 21. СПб, Наб. р. Карповки в створе ул. Барочной. Photo 3. Общий вид территории обследования. Вид с востока

Подп. и дата	
Взам. инв. №	
Инв. № дубл.	
Подп. и дата	
Инв. № подл.	

Ли	Изм.	№ докум.	Подп.	Дата

14/04-21-2021-ТО

Лист

64



Рис. 22. СПб, Наб. р. Карповки в створе ул. Барочной. Photo 4. Общий вид территории обследования. Вид с ЗЮЗ



Рис. 23. СПб, Наб. р. Карповки в створе ул. Барочной. Photo 5. Общий вид территории обследования. Вид с ЮЗ

Подп. и дата
Взам. инв. №
Инв. № дубл.
Подп. и дата
Инв. № подл.

Ли	Изм.	№ докум.	Подп.	Дата
----	------	----------	-------	------

14/04-21-2021-ТО



Рис. 24. СПб, Наб. р. Карповки в створе ул. Барочной. Photo 6. Общий вид территории обследования. Вид с СЗ

Инва. № подп	Подп. и дата	Инва. № дубл.	Взам. инв. №	Подп. и дата	Инва. № подп	14/04-21-2021-ТО	Лист 66
Ли	Изм.	№ докум.	Подп.	Дата			



Рис. 25. СПб, Наб. р. Карповки в створе ул. Барочной. Место заложения Шурфа 1. Вид с юга

Инва. № подп	Подп. и дата	Инва. № дубл.	Взам. инв. №	Подп. и дата

Ли	Изм.	№ докум.	Подп.	Дата

14/04-21-2021-ТО

Лист

67



Рис. 26. СПб, Наб. р. Карповки в створе ул. Барочной. Поверхность на месте заложения Шурфа 1. Вид с юга

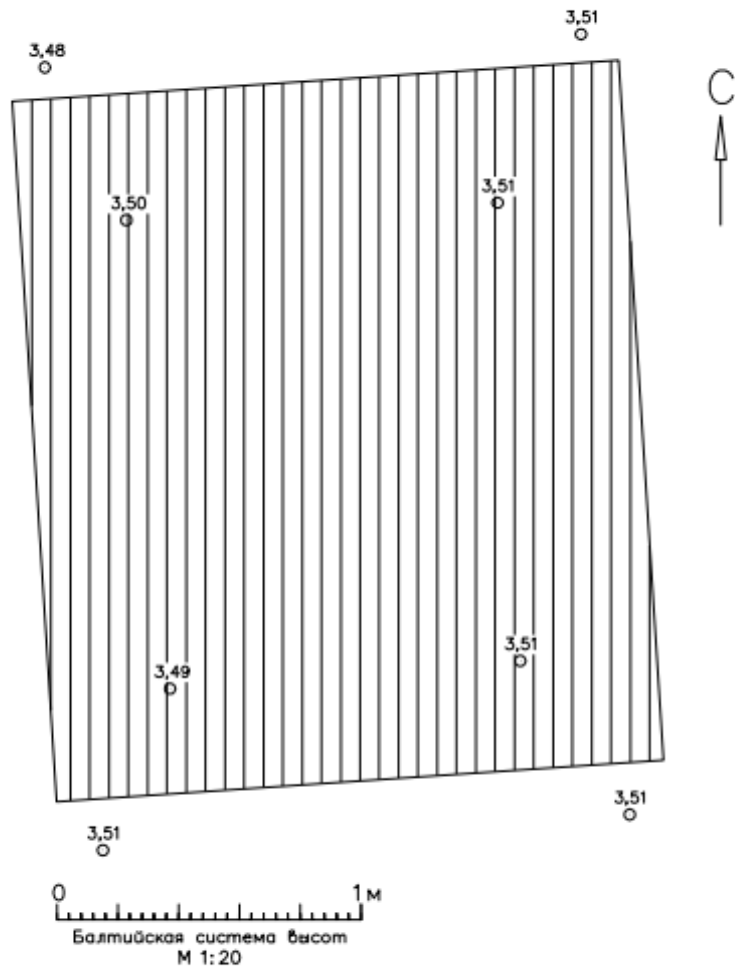
Инва. № подп	Подп. и дата	Инва. № дубл.	Взам. инв. №	Подп. и дата

Ли	Изм.	№ докум.	Подп.	Дата

14/04-21-2021-ТО

Лист

68



Условные
обозначения

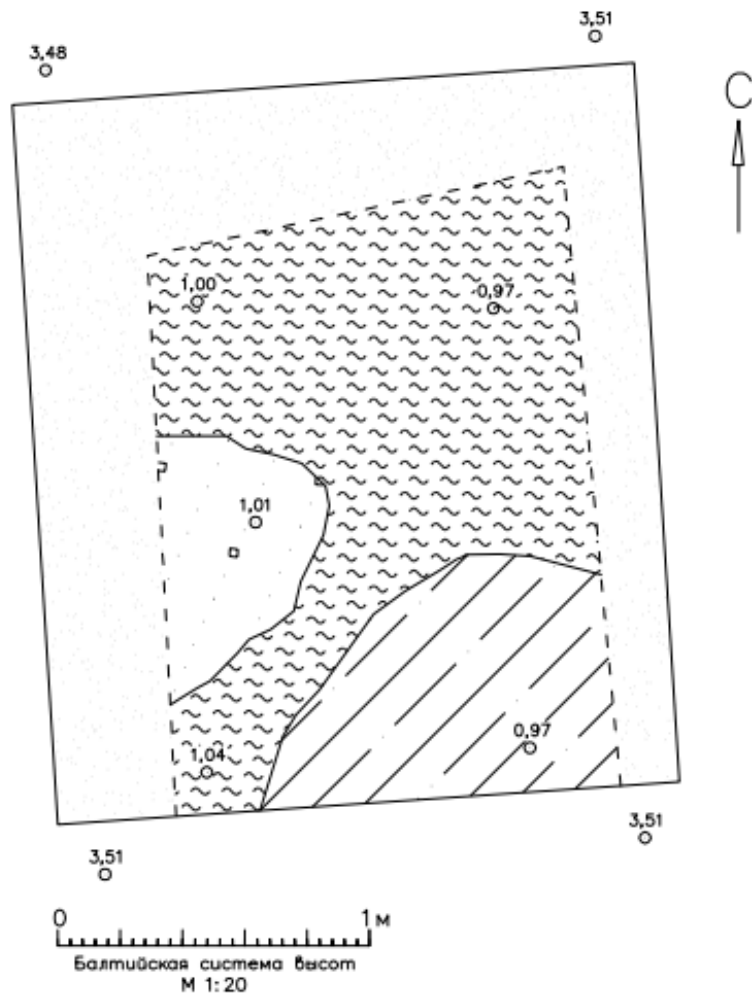
-  Дерн
-  Отметки

Рис. 27. СПб, Наб. р. Карповки в створе ул. Барочной. Шурф 1. План по дневной поверхности. М 1:20

Подп. и дата
Взам. инв. №
Инв. № дубл.
Подп. и дата
Инв. № подл

Ли	Изм.	№ докум.	Подп.	Дата

14/04-21-2021-ТО



Условные
обозначения






- | | | | |
|---|--------------------|--|---------------------------|
|  | Строительный песок |  | Строительный мусор |
|  | Отметки |  | Коричневая мешаная супесь |
|  | Погребенная почва | | |

Рис. 28. СПб, Наб. р. Карповки в створе ул. Барочной. Шурф 1. План по уровню зачистки погребенной почвы. М 1:20

Подп. и дата
Взам. инв. №
Инв. № дубл.
Подп. и дата
Инв. № подл.

Ли	Изм.	№ докум.	Подп.	Дата

14/04-21-2021-ТО



Рис. 29. СПб, Наб. р. Карповки в створе ул. Барочной. Шурф 1. Уровень зачистки дна шурфа по матерiku. Вид с запада

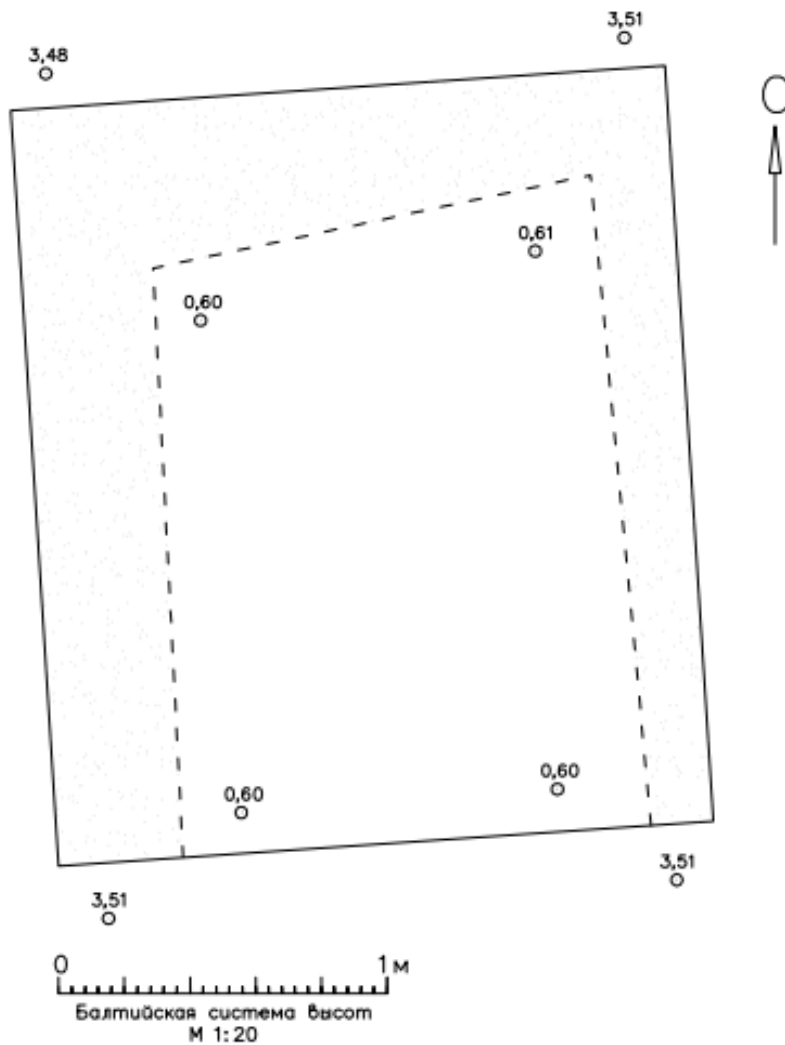


Рис. 30. СПб, Наб. р. Карповки в створе ул. Барочной. Шурф 1. Уровень зачистки дна шурфа по матерiku. Вид с востока

Инва. № подп	Подп. и дата
Инва. № дубл.	Взам. инв. №
Подп. и дата	Подп. и дата

Ли	Изм.	№ докум.	Подп.	Дата
----	------	----------	-------	------

14/04-21-2021-ТО



Условные обозначения

- Строительный песок
- 22,61 Отметки
- Материк

Рис. 31. СПБ, Наб. р. Карповки в створе ул. Барочной. Шурф 1. План по уровню зачистки дна шурфа по материк. М 1:20

Подп. и дата
Взам. инв. №
Инв. № дубл.
Подп. и дата
Инв. № подл

Ли	Изм.	№ докум.	Подп.	Дата

14/04-21-2021-ТО



Рис. 32. СПб, Наб. р. Карповки в створе ул. Барочной. Шурф 1. Северная стенка. Вид с юга



Рис. 33. СПб, Наб. р. Карповки в створе ул. Барочной. Шурф 1. Восточная стенка. Вид с запада

Инва. № подп	Подп. и дата
Инва. № дубл.	Взам. инв. №
Подп. и дата	Подп. и дата

Ли	Изм.	№ докум.	Подп.	Дата
----	------	----------	-------	------

14/04-21-2021-ТО

Лист

73

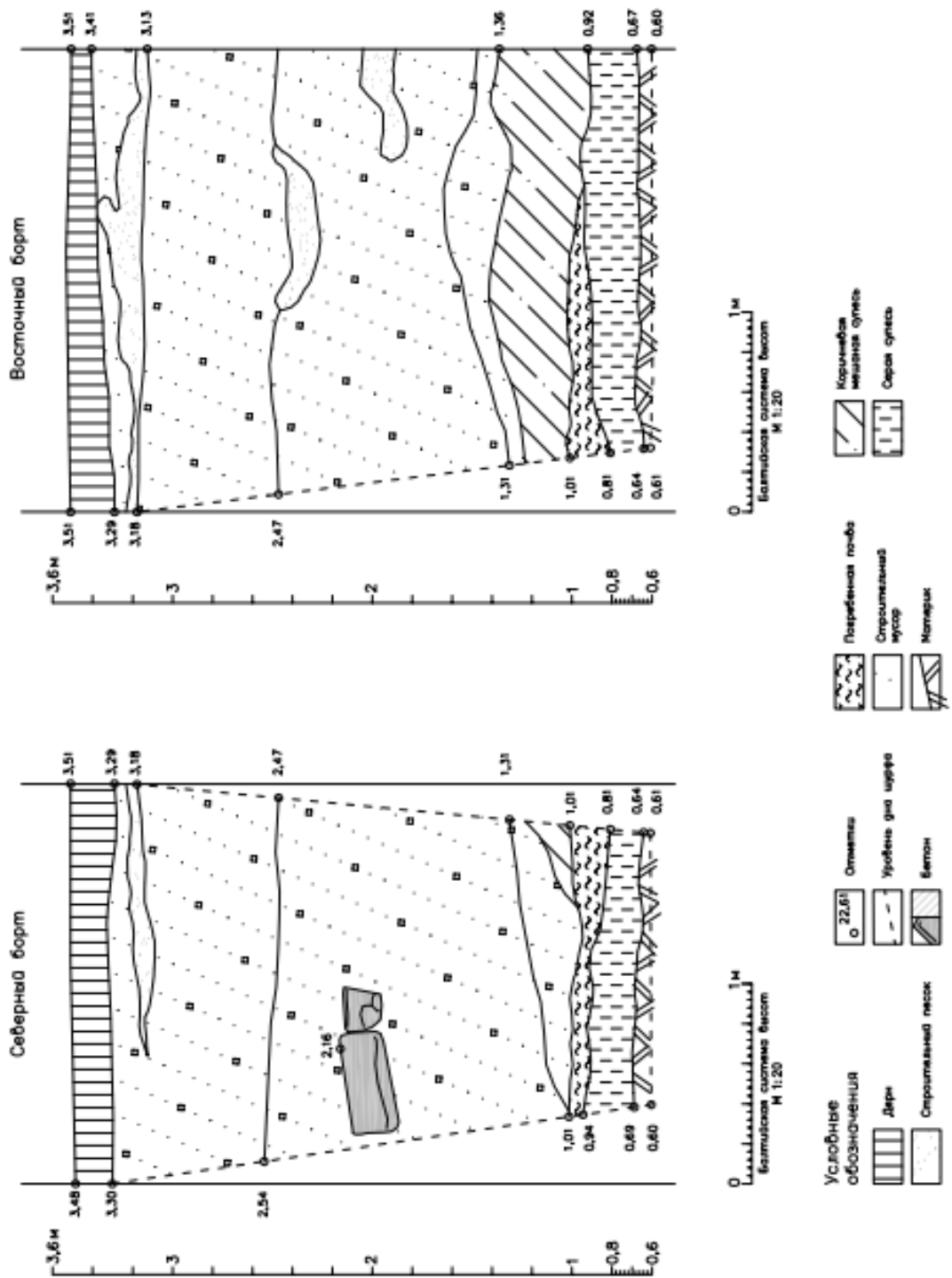


Рис. 34. СПб, Наб. р. Карповки в створе ул. Барочной. Шурф 1. Стратиграфия северной и восточной стен

Инв. № подл.	Подп. и дата	Инв. № дубл.	Подп. и дата	Взам. инв. №	Подп. и дата

Ли	Изм.	№ докум.	Подп.	Дата

14/04-21-2021-ТО



Рис. 35. СПб, Наб. р. Карповки в створе ул. Барочной. Шурф 1. Южная стенка. Вид с севера

Инва. № подп	Подп. и дата	Инва. № дубл.	Взам. инв. №	Подп. и дата

Ли	Изм.	№ докум.	Подп.	Дата

14/04-21-2021-ТО

Лист

75



Рис. 36. СПб, Наб. р. Карповки в створе ул. Барочной. Шурф 1. Западная стенка. Вид с востока

Инва. № подп	Подп. и дата	Инва. № дубл.	Взам. инв. №	Подп. и дата

Ли	Изм.	№ докум.	Подп.	Дата

14/04-21-2021-ТО

Лист

76

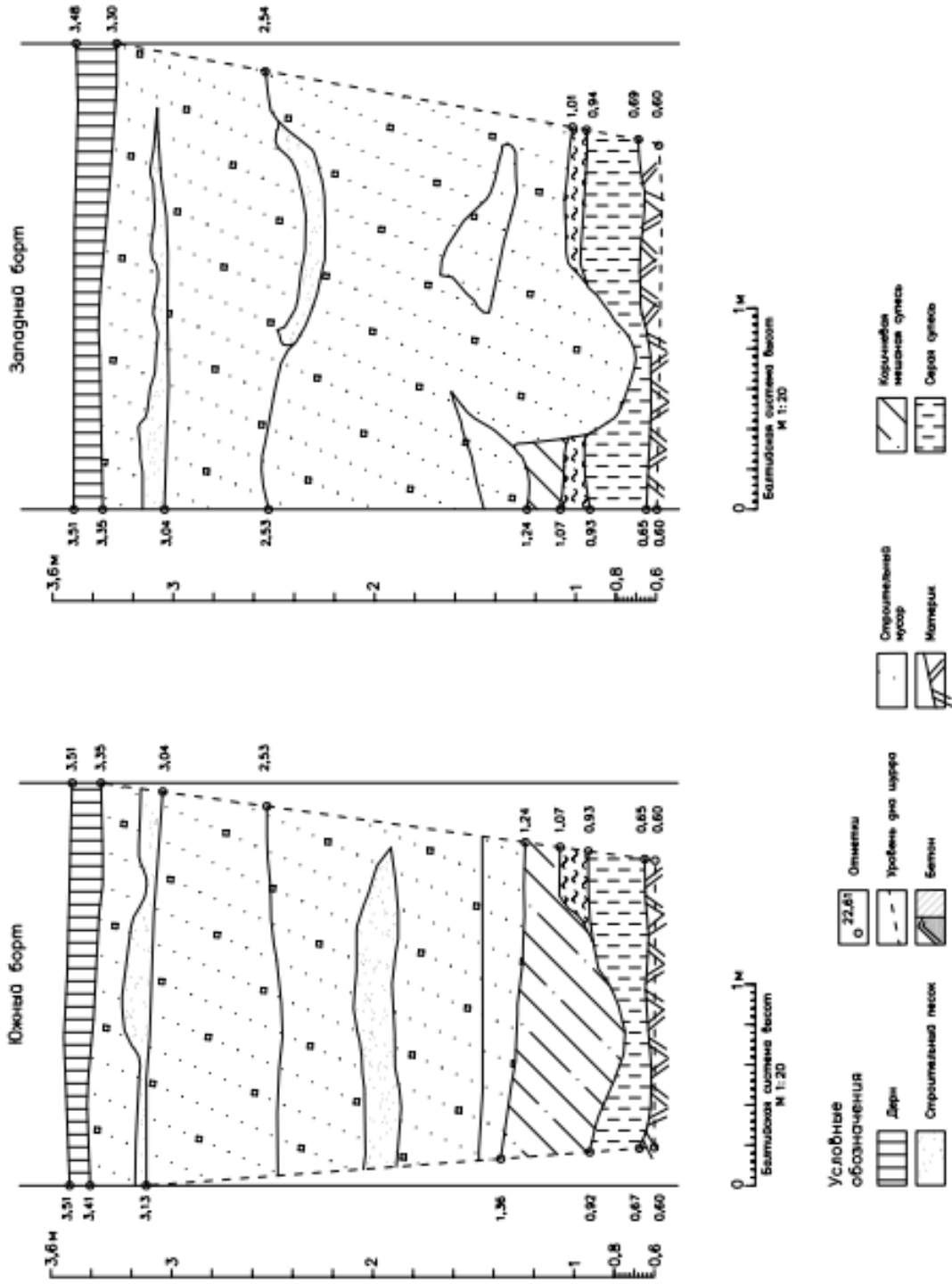


Рис. 37. СПб, Наб. р. Карповки в створе ул. Барочной. Шурф 1. Стратиграфия южной и западной стен

Инв. № подл.	Подп. и дата	Инв. № дубл.	Подп. и дата	Взам. инв. №	Подп. и дата

Ли	Изм.	№ докум.	Подп.	Дата

14/04-21-2021-ТО




Рис. 38. СПб, Наб. р. Карповки в створе ул. Барочной. Шурф 1. Рекультивация. Вид с востока

Инв. № подл.	Подп. и дата			
	Взам. инв. №			
Инв. № дубл.	Подп. и дата			
	Инв. № подл.			
Ли	Изм.	№ докум.	Подп.	Дата
14/04-21-2021-ТО				Лист
				78



Рис. 39. СПб, Наб. р. Карповки в створе ул. Барочной. Шурф 1. Археологические находки:
1-5 – фр-ты красноглиняных изделий

Инв. № подл.	Подп. и дата
Инв. № дубл.	Взам. инв. №
Подп. и дата	
Инв. № подл.	

Ли	Изм.	№ докум.	Подп.	Дата

14/04-21-2021-ТО

Лист

79



Рис. 40. СПб, Наб. р. Карповки в створе ул. Барочной. Шурф 1. Археологические находки:
1-6 – фр-ты изделий из фаянса и фарфора

Инва. № подл	Подп. и дата				
	Взам. инв. №				
Инва. № дубл.	Подп. и дата				
	Инва. № подл				
Ли	Изм.	№ докум.	Подп.	Дата	14/04-21-2021-ТО



Рис. 41. СПб, Наб. р. Карповки в створе ул. Барочной. Шурф 1. Археологические находки: 1-2 – пуговицы; 3 – железный гвоздь; 4-5 – фр-ты

Инв. № подл.	Подп. и дата				
	Взам. инв. №				
Инв. № дубл.	Подп. и дата				
	Инв. № подл.				
Ли	Изм.	№ докум.	Подп.	Дата	Лист
					81

14/04-21-2021-ТО

ПРИЛОЖЕНИЕ А КОПИЯ ПИСЬМА КГИОП



ПРАВИТЕЛЬСТВО САНКТ-ПЕТЕРБУРГА
**КОМИТЕТ ПО ГОСУДАРСТВЕННОМУ
 КОНТРОЛЮ, ИСПОЛЬЗОВАНИЮ
 И ОХРАНЕ ПАМЯТНИКОВ
 ИСТОРИИ И КУЛЬТУРЫ
 (КГИОП)**

пл. Ломоносова, д. 1, Санкт-Петербург, 191023
 Тел. (812) 315-43-03, (812) 571-64-31, Факс (812) 710-42-45
 E-mail: kgiop@gov.spb.ru
<https://www.gov.spb.ru>, <http://kgiop.ru>

Павлову С.М.

pavlov@stc.spb.ru

№01-25-17826/20-0-1 от 20.10.2020

На № 432251 от 21.09.2020

Рег. № 01-25-17826/20 от 21.09.2020

Комитет по государственному контролю, использованию и охране памятников истории и контролю в ответ на обращение относительно согласования размещения временных строительных площадок для выполнения работ по объекту: «Строительство канализационной сети для переключения выпуска СО-37 Д=600мм по наб. р. Карповки в створе ул. Барочной на ТКК Петроградской стороны со строительством буровой скважины» (далее – Объект) сообщает следующее.

Согласно Закону Санкт-Петербурга от 19.01.2009 № 820-7 «О границах объединенных зон охраны объектов культурного наследия, расположенных на территории Санкт-Петербурга, режимах использования земель и требованиях к градостроительным регламентам в границах указанных зон» (ред. 07.07.2016) (далее – Закон № 820-7), размещение временных строительных площадок планируются в единой зоне регулирования застройки и хозяйственной деятельности 2, объектов культурного наследия, расположенных в исторически сложившихся центральных районах Санкт-Петербурга (участок ОЗРЗ-2(07)01), а также в границах территории предварительных археологических разведок ЗА 2.

Размещение временных строительных площадок на период выполнение работ по Объекту не противоречит требованиям режимов зон охраны в ОЗРЗ-2(07)01.

Согласно пункту 3.2 приложения № 1 к Режимам Закона № 820-7 для ЗА 2 – работы, связанные с углублением в грунт более 0,5 м (в том числе новое строительство, реконструкция и капитальный ремонт, прокладка и ремонт инженерных (дренажных) коммуникаций и сооружений, предполагающие выемку грунта инженерные изыскания, благоустройство территории) производятся только при условии проведения предварительных археологических разведок, обеспечивающих выявление объектов археологического наследия на территории производства работ. Решение об отсутствии необходимости проведения предварительных археологических разведок в ЗА 2 принимается в соответствии с заключением государственного органа охраны объектов культурного наследия.

Учитывая тот факт, что данных о проводимых ранее археологических исследованиях на участках размещения временных строительных площадок в КГИОП не поступало, в случае проведения работ, связанных с углублением в грунт более 0,5 м необходимо провести предварительные научно-исследовательские археологические полевые работы (археологическую разведку).

Учитывая положения ст. 30 Закона № 73-ФЗ, а также в силу п. 11.3 постановления Правительства Российской Федерации от 15.07.2009 № 569 «Об утверждении Положения о

государственной историко-культурной экспертизе» результаты проведения научно-исследовательских археологических изысканий должны быть представлены в КГИОП до получения разрешения на проведение работ в виде акта государственной историко-культурной экспертизы, проведенной в целях определения наличия или отсутствия объектов археологического наследия, включенных в реестр, и выявленных объектов археологического наследия, для подтверждения выполнения специальных требований Закона №73-ФЗ, а также специальных ограничений установленных для территории предварительных археологических разведок ЗА 2 Закона Санкт-Петербурга от 19.01.2009 № 820-7.

**Начальник Управления зон
охраны объектов культурного
наследия**



Е.А.Козырева

ПРИЛОЖЕНИЕ В. ОПИСЬ НАХОДОК

№ п\п	Шифр	Наименование	Материал	Параметры (в см)	Количество	Слой	шурф №	Примечание
1	наб_Карп-2021-ш1-1	сосуда белоглиняного с желтой поливой внутри и белым ангобом с коричневым линейным орнаментом (ангобом?) и окантовкой края венчика фр-т	керамика	Д=11	1	коричневая мешаная супесь со строительным и бытовым мусором	1	
2	наб_Карп-2021-ш1-2	сосуда красноглиняного с зелено-коричневой поливой внутри и потеками темно-коричневой поливы снаружи венчика фр-т	керамика	Д=12	1	коричневая мешаная супесь со строительным и бытовым мусором	1	
3	наб_Карп-2021-ш1-3	сосуда красноглиняного с коричневой прозрачной поливой снаружи и внутри венчика фр-т	керамика	Д=неопред.	1	коричневая мешаная супесь со строительным и бытовым мусором	1	полива с обеих сторон почти полностью сколота; мелкий фр-т; малоинформативен
4	наб_Карп-2021-ш1-4	сосуда красноглиняного с темно-коричневой поливой внутри донца фр-т	керамика	Д=7	1	коричневая мешаная супесь со строительным и бытовым мусором	1	склеен из 5 фр-тов
5	наб_Карп-2021-ш1-5	сосуда красноглиняного с коричневой прозрачной поливой внутри и нагаром снаружи донца фр-т	керамика	Д=10	1	коричневая мешаная супесь со строительным и бытовым мусором	1	

6	наб_Кар п-2021- ш1-6	сосуда красноглиняного с прозрачной поливой снаружи и прозрачной поливой по белому ангобу внутри стенки фр-т	керамик а	3+х3,6+х0, 5	1	коричневая мешаная супесь со строительн ым и бытовым мусором	1	
7	наб_Кар п-2021- ш1-7	сосуда (цветочный горшок?) красноглиняного стенки фр-т	керамик а	2,8+х5+х0, 3	1	коричневая мешаная супесь со строительн ым и бытовым мусором	1	
8	наб_Кар п-2021- ш1-8	сосуда красноглиняного (?) ошлакованного с зеленой поливой внутри стенки фр-т	керамик а	3,5+х4,7+х 0,3	1	коричневая мешаная супесь со строительн ым и бытовым мусором	1	
9	наб_Кар п-2021- ш1-9	тарелки фаянсовой с белой поливой снаружи и внутри, с синей широкой полосой вдоль края и рядом золотистого орнамента венчика фр-т полосой	фаянс	Д=25	1	коричневая мешаная супесь со строительн ым и бытовым мусором	1	
10	наб_Кар п-2021- ш1-10	тарелки фаянсовой с белой поливой снаружи и внутри венчика фр-т	фаянс	Д=25	1	коричневая мешаная супесь со строительн ым и бытовым мусором	1	
11	наб_Кар п-2021- ш1-11	тарелки фаянсовой с белой поливой снаружи и внутри, с рядом синего орнамента (деколь) вдоль края венчика фр- т	фаянс	Д=23	1	коричневая мешаная супесь со строительн ым и бытовым мусором	1	

12	наб_Кар п-2021- ш1-12	сосуда фаянсового с белой поливой снаружи и внутри венчика фр-т	фаянс	Д=ок.23	1	коричневая мешаная супесь со строительн ым и бытовым мусором	1	внутренняя и внешняя поверхности частично сколоты
13	наб_Кар п-2021- ш1-13	сосуда (чайник?) фарфорового с белой поливой снаружи и внутри, орнаментирован ного широкой розовой (?) полустершейся полосой венчика фр-т	фарфор	Д=5,3	1	коричневая мешаная супесь со строительн ым и бытовым мусором	1	
14	наб_Кар п-2021- ш1-14	чашки фарфоровой с белой поливой снаружи и внутри, с розовым цветочным изображением (деколь) снаружи венчика фр-т	фарфор	Д=9	1	коричневая мешаная супесь со строительн ым и бытовым мусором	1	
15	наб_Кар п-2021- ш1-15	чашки фарфоровой с белой поливой снаружи и внутри донца на кольцевом поддоне клейменого фр-т	фарфор	Д=6	1	коричневая мешаная супесь со строительн ым и бытовым мусором	1	часть синего подглазурного клейма, видны буквы: "М.С..."
16	наб_Кар п-2021- ш1-16	блюдца фарфорового с белой поливой снаружи, с двухцветной (белой в центре донца, зеленая по стенкам) поливой внутри, с полихромной растительной рописью (?) по зеленому фону профиля фр-т рописью	фарфор	Ддон=9 выс=2,5 Двен=ок.1 5	1	коричневая мешаная супесь со строительн ым и бытовым мусором	1	склеен из 3-х фр-тов

17	наб_Кар п-2021- ш1-17	сосуда (?) глухого белого стекла стенок фр-ты	стекло		3	коричневая мешаная супесь со строительн ым и бытовым мусором	1	
18	наб_Кар п-2021- ш1-18	сосудов фаянсовых с белой поливой снаружи и внутри стенок фр-ты	фаянс		6	коричневая мешаная супесь со строительн ым и бытовым мусором	1	
19	наб_Кар п-2021- ш1-19	сосуда фаянсового с белой поливой снаружи и внутри, с синей рописью снаружи стенки фр-т	фаянс		1	коричневая мешаная супесь со строительн ым и бытовым мусором	1	полива с внутренней и внешней стороны почти полностью сколота
20	наб_Кар п-2021- ш1-20	гвоздь железный кованный, согнут	металл	дл=7,5	1	коричневая мешаная супесь со строительн ым и бытовым мусором	1	
21	наб_Кар п-2021- ш1-21	кости животного трубчатой фр-т	кость		1	коричневая мешаная супесь со строительн ым и бытовым мусором	1	
22	наб_Кар п-2021- ш1-22	бутылки темно- зеленого стекла донца вогнутого фр-т	стекло	Д=8	1	коричневая мешаная супесь со строительн ым и бытовым мусором	1	
23	наб_Кар п-2021- ш1-23	пуговица перламутровая с 2 сквозными отверстиями	перламу тр	Д=1,2	1	коричневая мешаная супесь со строительн ым и бытовым мусором	1	
24	наб_Кар п-2021- ш1-24	пуговица перламутровая с 4 сквозными отверстиями	перламу тр (?)	Д=2,2	1	коричневая мешаная супесь со строительн ым и бытовым мусором	1	

25	наб Кар п-2021- ш1-25	флакона прозрачного бесцветного стекла часть цилиндрического тулова (от донца (незначительный фр-т) до перехода к горлу	стекло		1	коричневая мешаная супесь со строительн ым и бытовым мусором	1	
		Всего:			32	ед.		
		Оставлено на хранение:			0	ед.		

Приложение 4

**Схема расположения земельного участка на кадастровой карте
территории**

Схема расположения земельного участка по объекту: "Строительство канализационной сети для переключения выпуска СО-37 Д=600 мм по наб. р. Карповки в створе ул. Барочной на ТКК Петроградской стороны со строительством буровой скважины" на публичной кадастровой карте РФ



N	X	Y
1	112182,6159	97885,62168
2	112182,6118	97883,59384
3	112147,1506	97883,39911
4	112143,3424	97889,91382
5	112138,6922	97898,18651
6	112121,9679	97897,58245
7	112121,6812	97904,32938
8	112182,5699	97906,51556
9	112182,5909	97900,55851
10	112182,6159	97885,62168
11	112202,857	97897,97344
12	112202,8483	97906,03726
13	112216,3384	97905,35638
14	112231,8671	97906,67721
15	112237,2219	97906,67721
16	112237,2432	97893,95419
17	112227,166	97893,524
18	112220,0922	97892,40881
19	112202,8483	97892,40881
20	112202,857	97897,97344

Приложение 5

**Копия письма ООО «СТС» № 616 от 15.04.2021 г. с
обоснованием отсутствия градостроительного плана
земельного участка**

Общество с ограниченной ответственностью
«СПЕЦИАЛИЗИРОВАННОЕ
ТОННЕЛЬНОЕ СТРОИТЕЛЬСТВО»

192007, г. Санкт - Петербург,
Днепропетровская ул., д. 14, лит.Б, каб. 32
ИНН 7816401296 КПП 785050001
ОГРН 5067847543946 ОКПО 96828502
ОКВЭД 45.11.2, 45.21.1, 45.21.4, 45.21.7

тел. (812) 766-23-92 факс (812) 766-59-88

Северо-Западный банк ПАО Сбербанк
г. Санкт-Петербург
р/с 40702810790330002169
к/с 30101810900000000790
БИК 044030790

15.04.2021. № 616
[о предоставлении сведений]

Директору ИИМК РАН

Лапшину В.А.

Уважаемый Владимир Анатольевич!

В рамках выполнения работ по договору №14/04-21 от 14 апреля 2021г по объекту: «**Выполнение проектно-изыскательских работ по строительству канализационной сети для переключения выпуска СО-37 Д = 600мм по наб. р. Карповки в створе ул. Барочной на ТКК Петроградской стороны со строительством буровой скважины**» (далее – Объект) сообщая следующее:

Предоставление документации (копии градостроительного плана земельного участка), предусмотренной п.1.Б соглашения о предоставлении документов (Приложение №5 к договору №14/04-21 от 14 апреля 2021г.), не представляется возможным ввиду отсутствия необходимости разработки проекта планировки территории и проекта межевания территории в рамках Объекта, а также отсутствием утвержденных и разрабатываемых проектов планировки территории на рассматриваемом участке.

В связи с чем прошу преступить к выполнению работ по договору без предоставления вышеуказанных сведений.

Приложение:

1. Письмо Комитета по градостроительству и архитектуре №01-21-2-2951/21 от 04.02.2021.
2. Письмо Комитета имущественных отношений Санкт-Петербурга о разрешении на использование земель/земельного участка без предоставления земельного участка и установления сервитутов, публичного сервитута №714-ИЗУ от 11.02.2021.

Главный инженер ООО «СТС»

Д.П. Гриненко



ПРАВИТЕЛЬСТВО САНКТ-ПЕТЕРБУРГА
КОМИТЕТ ПО ГРАДОСТРОИТЕЛЬСТВУ
И АРХИТЕКТУРЕ

пл. Ломоносова, д. 2, Санкт-Петербург, 191023
Тел.: (812) 576-16-00 Факс: (812) 710-48-03
E-mail: kga@kga.gov.spb.ru Сайт: <http://www.kgainfo.spb.ru>

ООО «Специализированное
тоннельное строительство»

info@stc.spb.ru

Шипук О.М.

shipuk@stc.spb.ru

№ _____
На № _____ от _____

Рассмотрев обращение ООО «Специализированное тоннельное строительство» от 27.01.2021 по вопросу подготовки документации по планировке территории в границах объекта: «Выполнение проектно-изыскательских работ по строительству канализационной сети для переключения выпуска СО-37 Д = 600мм по наб. р. Карповки в створе ул. Барочной на ТКК Петроградской стороны со строительством буровой скважины», Комитет по градостроительству и архитектуре сообщает.

По состоянию на 04.02.2021 документация по планировке территории в порядке, предусмотренном действующим законодательством, включающая испрашиваемую территорию, не утверждена и не разрабатывается.

**Первый заместитель
председателя Комитета**

П.С. Соколов



ПРАВИТЕЛЬСТВО САНКТ-ПЕТЕРБУРГА

КОМИТЕТ ИМУЩЕСТВЕННЫХ ОТНОШЕНИЙ САНКТ-ПЕТЕРБУРГА

РАЗРЕШЕНИЕ

11.02.2021№ 714-ИЗУ

на использование земель / земельного участка
без предоставления земельного участка
и установления сервитутов, публичного сервитута

В соответствии с пунктом 3 статьи 39.36 Земельного кодекса Российской Федерации, пунктом 3.25-6 Положения о Комитете имущественных отношений Санкт-Петербурга (далее – Комитет), утвержденного постановлением Правительства Санкт-Петербурга от 16.02.2015 № 98, на основании заявления от 29.01.2021 № ДС-16/21 (вх. от 29.01.2021 № 05-26-8167/21-0-0):

1. Разрешить государственному унитарному предприятию «Водоканал Санкт-Петербурга», ОГРН 1027809256254, ИНН 7830000426 (далее – Пользователь) использование земель площадью 1376 кв.м, расположенных в кадастровых кварталах 78:07:0003176, 78:07:0003202, в границах согласно схеме границ (далее – Участок) для размещения линейных сооружений канализации (в том числе ливневой), для размещения которых не требуется разрешения на строительство.

Срок использования Участка: до 15.10.2022 включительно.

2. В границах Участка расположены следующие объекты (здания, строения, сооружения):

кадастровый номер 78:00:0000000:1161 по адресу: Санкт-Петербург, правобережный тоннельный канализационный коллектор, литера Б;

кадастровый номер 78:07:0000000:3103 по адресу: Санкт-Петербург, телефонная сеть Петроградского района, литера В;

кадастровый номер 78:07:0000000:3128 по адресу: Санкт-Петербург, канализационная сеть Петроградского района, литера А;

кадастровый номер 78:07:0000000:3133 по адресу: Санкт-Петербург, водопроводная сеть Петроградского района, литера А.

В границах Участка расположена Барочная улица.

В границах Участка охраняемые природные/культурные объекты отсутствуют.

На Участок распространяются ограничения (обременения) в его использовании: береговая полоса водного объекта, водоохранная зона водного объекта, единая зона регулирования застройки и хозяйственной деятельности, охранная зона водопроводных сетей, охранная зона канализационных сетей,

охранная зона канализационных тоннельных коллекторов, охранная зона подземных кабельных линий электропередачи, охранная зона сетей связи и сооружений связи, прибрежная защитная полоса водного объекта.

3. Настоящее разрешение не является основанием для рубки, пересадки или любого другого повреждения или уничтожения деревьев или кустарников, повреждения или уничтожения элементов благоустройства, добычи общераспространенных полезных ископаемых, строительства объектов недвижимости (за исключением случаев, когда разрешение выдано для размещения объектов недвижимости, для размещения которых не требуется разрешения на строительство).

Настоящее разрешение не наделяет Пользователя правом владения Участком или правом использования Участка для целей, не предусмотренных пунктом 1 настоящего разрешения.

Ограждение Участка или иное ограничение доступа (прохода, проезда) на Участок (или через Участок) третьих лиц в период действия настоящего разрешения не допускается, за исключением случаев установки таких ограничений в случаях, прямо предусмотренных действующим законодательством.

Настоящее разрешение не исключает необходимости соблюдения предусмотренных законодательством Российской Федерации и Санкт-Петербурга обязательных требований о получении разрешительной документации, выполнении согласований (в том числе получения ордера Государственной административно-технической инспекции (далее – ГАТИ) на производство земляных, строительных и ремонтных работ, связанных с благоустройством территории Санкт-Петербурга, а в случае отсутствия необходимости получения ордера ГАТИ – заключения Комитета по энергетике и инженерному обеспечению, подтверждающего наличие возможности использования Участка в целях, указанных в пункте 1 настоящего разрешения (в том числе с учетом наличия / отсутствия на Участке инженерных сетей и охранных зон инженерных сетей), или письма об отсутствии необходимости получения таких документов), и иных необходимых мероприятий, связанных с размещением, эксплуатацией и демонтажем объектов, указанных в разрешении, а также с осуществлением на Участке видов деятельности, обусловленных размещением таких объектов, и не замещает собой указанную разрешительную документацию (иной результат выполнения обязательных требований законодательства).

Настоящее разрешение не является правоустанавливающим документом на Участок в целях государственной регистрации прав на объекты недвижимости (за исключением случаев, когда разрешение выдано для размещения объектов недвижимости, для размещения которых не требуется разрешения на строительство).

В случае прекращения действия настоящего разрешения затраты, связанные с прекращением использования Участка в соответствии с настоящим разрешением, не возмещаются.

4. Действие настоящего разрешения прекращается:



с даты предоставления земельного участка, местоположение которого полностью или частично совпадает с местоположением Участка;

с даты заключения договора на размещение нестационарного торгового объекта в отношении земельного участка, местоположение которого полностью или частично совпадает с местоположением Участка за исключением случаев размещения подземных линейных объектов.

5. В случае если использование Участка привело к порче либо уничтожению плодородного слоя почвы в границах Участка, повреждению или уничтожению элементов благоустройства территории, Пользователь в срок не более 30 календарных дней в течение агротехнического периода, определенного в соответствии с Правилами благоустройства территории Санкт-Петербурга в части, касающейся правил производства земляных, ремонтных и отдельных работ, связанных с благоустройством территории Санкт-Петербурга, утвержденными постановлением Правительства Санкт-Петербурга от 06.10.2016 № 875, обеспечивает:

приведение Участка в состояние, пригодное для его использования в соответствии с разрешенным использованием;

выполнение необходимых работ по рекультивации Участка, восстановление или ремонт элементов благоустройства территории.

6. Пользователь обязан:

выполнять требования Закона Санкт-Петербурга от 28.06.2010 № 396-88 «О зеленых насаждениях в Санкт-Петербурге», в том числе в части взимания средств, составляющих восстановительную стоимость зеленых насаждений, и оформления порубочных билетов;

выполнять требования Закона Санкт-Петербурга от 25.12.2015 № 891-180 «О благоустройстве в Санкт-Петербурге» и иных правовых актов Санкт-Петербурга, регулирующих правоотношения в области благоустройства;

соблюдать требования природоохранного законодательства, законодательства об охране объектов культурного наследия (памятников истории и культуры) народов Российской Федерации;

по истечении срока действия настоящего разрешения, а также в случае прекращения действия разрешения или признания разрешения утратившим силу осуществить демонтаж объекта и освободить Участок, за исключением случаев, установленных Земельным кодексом Российской Федерации;

по истечении срока действия разрешения, а также в случае прекращения действия разрешения или признания разрешения утратившим силу по любому основанию восстановить элементы благоустройства в случае их повреждения в результате размещения и демонтажа объекта;

согласовать производство работ по размещению объекта, указанного в пункте 1 настоящего разрешения, с Комитетом по государственному контролю, использованию и охране памятников истории и культуры;

согласовать производство работ по размещению объекта, указанного в пункте 1 настоящего разрешения, с сетевыми организациями, эксплуатирующими объекты электросетевого хозяйства;

соблюдать условия и ограничения использования земель в прибрежной защитной полосе водного объекта при производстве работ по размещению объекта, указанного в пункте 1 настоящего разрешения;

соблюдать специальный режим осуществления хозяйственной и иной деятельности в границах водоохранной зоны водного объекта;

не препятствовать осуществлению работ по содержанию территорий общего пользования, за исключением периода осуществления пользователем земляных, ремонтных и отдельных работ, связанных с благоустройством территории, в связи с размещением объекта, указанного в пункте 1 настоящего разрешения, в случае, если Участок расположен в границах территорий общего пользования.

Пользователь:

не вправе размещать на Участке объекты, не предусмотренные настоящим разрешением, а также передавать права по разрешению третьим лицам (включая фактическую передачу Участка в пользование третьим лицам);

несет предусмотренную законодательством ответственность за порчу и уничтожение имущества третьих лиц, расположенного на Участке, под Участком.

7. Комитет принимает решение о признании утратившим силу настоящего разрешения в случае нарушения условий и требований, установленных настоящим разрешением.

8. Настоящее разрешение подписано в 2-х экземплярах, имеющих равную юридическую силу.

9. Организационному управлению Комитета обеспечить направление настоящего разрешения:

оригинала на бумажном носителе либо электронного документа способом, указанным в заявлении - Пользователю;

копии – в федеральный орган исполнительной власти, уполномоченный на осуществление государственного земельного надзора.

10. Управлению информатизации и автоматизации Комитета в течение 5 рабочих дней с даты регистрации разрешения обеспечить размещение в РГИС сведений о разрешении, в том числе о цели использования, границах Участка.

11. Контроль за исполнением пункта 9 настоящего разрешения возложить на начальника Организационного управления Комитета, пункта 10 – на начальника Управления информатизации и автоматизации Комитета.

12. Согласно заявлению Пользователя обстоятельства, препятствующие использованию Участка в соответствии с целью, указанной в пункте 1 настоящего разрешения, отсутствуют.

Приложение: схема границ Участка

Заместитель председателя Комитета



М.А. Мельникова

Приложение к разрешению Комитета имущественных отношений Санкт-Петербурга

от 11.02.2021 № 714-ИЗУ





Схема границ Участка:





ЗУ разрешения 101481 Площадь 1376 кв. м.



М 1:1000

Условные обозначения

-  Границы испрашиваемого земельного участка/территории
-  Разрешения на использование ЗУ
-  ЗНОП местн. значения
-  Объекты адресной системы

-  Учетные ЗУ
-  Временные ЗУ
-  ЗНОП гор. значения
-  Геонимы

Контур 1

X = 97906.13 Y = 112121.63
X = 97897.53 Y = 112121.97
X = 97898.15 Y = 112137.62
X = 97892.61 Y = 112137.7
X = 97892.77 Y = 112141.82
X = 97881.29 Y = 112142.35
X = 97881.59 Y = 112183.12
X = 97908.97 Y = 112182.5
X = 97906.13 Y = 112121.63

Контур 2

X = 97903.81 Y = 112182.73
X = 97899.16 Y = 112182.84
X = 97899.63 Y = 112202.75
X = 97904.2 Y = 112202.75
X = 97903.81 Y = 112182.73

Приложение 6

**Копия письма ООО «СТС» № 1627 от 27.10.2021 г. с
обоснованием отсутствия Выписок из Единого
государственного реестра недвижимости об объекте
недвижимости**

Общество с ограниченной ответственностью
**«СПЕЦИАЛИЗИРОВАННОЕ ТОННЕЛЬНОЕ
СТРОИТЕЛЬСТВО»**

192007, г. Санкт - Петербург, Днепропетровская ул., д.
14, лит.Б, кааб. 32

ИНН 7816401296 КПП 785050001
ОГРН 5067847543946 ОКПО 96828502
ОКВЭД 45.11.2, 45.21.1, 45.21.4, 45.21.7

тел. (812) 766-23-92 факс (812) 766-59-88

Северо-Западный банк ПАО Сбербанк
г. Санкт-Петербург
р/с 40702810790330002169
к/с 30101810900000000790

БИК 044030790

27.10.2021, № *1627*

[о направлении сведений]

**Заместителю директора
ФГБУН «Институт истории
материальной культуры»
Российской академии наук**

Н.Ф. Соловьевой

Уважаемая Наталья Фёдоровна!


В целях проведения научно-исследовательских работ в виде историко-культурного научного археологического обследования (разведки) с целью проведения государственной историко-культурной экспертизы земельного участка по объекту: **"Строительство канализационной сети для переключения выпуска СО-37 Д=600 мм по наб. р. Карповки в створе ул. Барочной на ТКК Петроградской стороны со строительством буровой скважины"** (далее - Объект), сообщаем следующее:

Объект находится в границах следующих кадастровых кварталов:

78:07:0003202

78:07:0003176

С Уважением,
Генеральный директор ООО «СТС»



Ю.Н. Пронин

Приложение 7

Копия справки № 14102/33 – 125.5-37 от 22.11.2021 г



ФЕДЕРАЛЬНОЕ ГОСУДАРСТВЕННОЕ БЮДЖЕТНОЕ УЧРЕЖДЕНИЕ НАУКИ
**ИНСТИТУТ ИСТОРИИ МАТЕРИАЛЬНОЙ КУЛЬТУРЫ
 РОССИЙСКОЙ АКАДЕМИИ НАУК**

191186, Санкт-Петербург, Дворцовая наб., 18, литер А
 тел. +7 (812) 5715092, факс +7 (812) 5716271, Эл. почта: admin@archo.ru

№ 14102/33 – 125.5-37 от 22.11.2021

**К Акту
 Государственной
 историко-культурной
 экспертизы**

СПРАВКА

Дана в том, что следующие сотрудники Федерального государственного бюджетного учреждения науки Института истории материальной культуры Российской академии наук работают в ИИМК РАН

ФИО	стаж с
Лазаретов Игорь Павлович	17.01.1987
Очередной Александр Константинович	09.10.2004
Городилов Андрей Юрьевич	01.01.2005
Соловьева Наталья Федоровна	24.02.1981
Тарасов Алексей Юрьевич	12.03.2021
Поляков Андрей Владимирович	02.07.2001
Субботин Андрей Викторович	09.12.1975

по настоящее время.

Заместитель директора ИИМК РАН

Н.Ф. Соловьева

Приложение 9

Сведения об экспертах

Сведения об экспертах:

Фамилия, имя, отчество	Городилов Андрей Юрьевич
Образование	высшее
Специальность	история, археология
Ученая степень (звание)	-
Стаж работы	16 лет
Место работы и должность	н.с. ИИМК РАН
Реквизиты аттестации	Государственный эксперт по проведению историко-культурной экспертизы (приказ Министерства культуры Российской Федерации № 219 от 27.02.2019 г. «Об утверждении статуса аттестованного эксперта по проведению государственной историко-культурной экспертизы» (п. 34)) Объекты экспертизы: <ul style="list-style-type: none"> - выявленные объекты культурного наследия в целях обоснования целесообразности включения данных объектов в реестр; - документы, обосновывающие включение объектов культурного наследия в реестр.
Фамилия, имя, отчество	Лазаретов Игорь Павлович
Образование	высшее
Специальность	история
Ученая степень (звание)	кандидат исторических наук
Стаж работы	- 34 года
Место работы и должность	ст.н.с. ИИМК РАН
Реквизиты аттестации	Государственный эксперт по проведению историко-культурной экспертизы (приказ Министерства культуры Российской Федерации № 1537 от 17.09.2021 г. «Об утверждении статуса аттестованного эксперта по проведению государственной историко-культурной экспертизы» (п. 13)) Объекты экспертизы: <ul style="list-style-type: none"> - выявленные объекты культурного наследия в целях обоснования целесообразности включения данных объектов в реестр; - документы, обосновывающие включение объектов культурного наследия в реестр; - документы, обосновывающие исключение объектов культурного наследия из реестра;

	<ul style="list-style-type: none"> - земли, подлежащие воздействию земляных, строительных, мелиоративных, хозяйственных работ, предусмотренных статьей 25 Лесного кодекса Российской Федерации работ по использованию лесов (за исключением работ, указанных в пунктах 3, 4 и 7 части 1 статьи 25 Лесного кодекса Российской Федерации) и иных работ, в случае, если орган охраны объектов культурного наследия не имеет данных об отсутствии на указанных землях объектов культурного наследия, включенных в реестр, выявленных объектов культурного наследия либо объектов, обладающих признаками объекта культурного наследия; - документация, за исключением научных отчетов о выполненных археологических полевых работах, содержащая результаты исследований, в соответствии с которыми определяется наличие или отсутствие объектов, обладающих признаками объекта культурного наследия, на земельных участках, подлежащих воздействию земляных, строительных, мелиоративных, хозяйственных работ, работ по использованию лесов и иных работ; - документация или разделы документации, обосновывающие меры по обеспечению сохранности объекта культурного наследия, включенного в реестр, выявленного объекта культурного наследия либо объекта, обладающего признаками объекта культурного наследия, при проведении земляных, мелиоративных, хозяйственных работ, указанных в настоящей статье работ по использованию лесов и иных работ в границах территории объекта культурного наследия либо на земельном участке, непосредственно связанном с земельным участком в границах территории объекта культурного наследия
Фамилия, имя, отчество	Очередной Александр Константинович
Образование	высшее
Специальность	история
Ученая степень (звание)	кандидат исторических наук
Стаж работы	- 16 лет
Место работы и должность	ст.н.с. ИИМК РАН
Реквизиты аттестации	Государственный эксперт по проведению историко-культурной экспертизы (приказ Министерства культуры Российской Федерации № 2330 от 25.12.2018 г. «Об утверждении статуса аттестованного эксперта по проведению

	государственной историко-культурной экспертизы» (п. 16)) Объекты экспертизы: - выявленные объекты культурного наследия в целях обоснования целесообразности включения данных объектов в реестр; документы, обосновывающие включение объектов культурного наследия в реестр.
Фамилия, имя, отчество	Поляков Андрей Владимирович
Образование	высшее
Специальность	история
Ученая степень (звание)	доктор исторических наук
Стаж работы	20 лет
Место работы и должность	ст.н.с. ИИМК РАН, и.о. директора ИИМК РАН
Реквизиты аттестации	Государственный эксперт по проведению историко-культурной экспертизы (приказ Министерства культуры Российской Федерации № 1668 от 11.10.2021 г. «Об утверждении статуса аттестованного эксперта по проведению государственной историко-культурной экспертизы» (п. 23)) Объекты экспертизы: - выявленные объекты культурного наследия в целях обоснования целесообразности включения данных объектов в реестр; - документы, обосновывающие включение объектов культурного наследия в реестр; - документы, обосновывающие исключение объектов культурного наследия из реестра; - земли, подлежащие воздействию земляных, строительных, мелиоративных, хозяйственных работ, предусмотренных статьей 25 Лесного кодекса Российской Федерации работ по использованию лесов (за исключением работ, указанных в пунктах 3, 4 и 7 части 1 статьи 25 Лесного кодекса Российской Федерации) и иных работ, в случае, если указанные земли расположены в границах территорий, утвержденных в соответствии с пунктом 34.2 пункта 1 статьи 9 Федерального закона; - документация или разделы документации, обосновывающие меры по обеспечению сохранности объекта культурного наследия,

	<p>включенного в реестр, выявленного объекта культурного наследия либо объекта, обладающего признаками объекта культурного наследия, при проведении земляных, мелиоративных, хозяйственных работ, указанных в настоящей статье работ, указанных в статье 30 Федерального закона работ по использованию лесов и иных работ в границах территории объекта культурного наследия либо на земельном участке, непосредственно связанном с земельным участком в границах территории объекта культурного наследия;</p> <ul style="list-style-type: none"> - документация, за исключением научных отчетов о выполненных археологических полевых работах, содержащая результаты исследований, в соответствии с которыми определяется наличие или отсутствие объектов, обладающих признаками объекта культурного наследия, на земельных участках, подлежащих воздействию земляных, строительных, мелиоративных, хозяйственных работ, указанных в статье 30 Федерального закона работ по использованию лесов и иных работ;
Фамилия, имя, отчество	Соловьева Наталья Федоровна
Образование	высшее
Специальность	история, археология
Ученая степень (звание)	кандидат исторических наук
Стаж работы	- 39 лет
Место работы и должность	ст.н.с. ИИМК РАН, заместитель директора ИИМК РАН по организационным вопросам
Реквизиты аттестации	<p>Государственный эксперт по проведению историко-культурной экспертизы (приказ Министерства культуры Российской Федерации № 2211 от 13.12.2018 г. «Об утверждении статуса аттестованного эксперта по проведению государственной историко-культурной экспертизы» (п. 30))</p> <p>Объекты экспертизы:</p> <ul style="list-style-type: none"> - выявленные объекты культурного наследия в целях обоснования целесообразности включения данных объектов в реестр; - документы, обосновывающие включение объектов культурного наследия в реестр; - документация, за исключением научных отчетов о выполненных археологических полевых работах,

	<p>содержащая результаты исследований, в соответствии с которыми определяется наличие или отсутствие объектов, обладающих признаками объекта культурного наследия, на земельных участках, подлежащих воздействию земляных, строительных, мелиоративных, хозяйственных работ, работ по использованию лесов и иных работ.</p> <ul style="list-style-type: none"> - документация или разделы документации, обосновывающие меры по обеспечению сохранности объекта культурного наследия, включенного в реестр, выявленного объекта культурного наследия либо объекта, обладающего признаками объекта культурного наследия, при проведении земляных, мелиоративных, хозяйственных работ, указанных в настоящей статье работ по использованию лесов и иных работ в границах территории объекта культурного наследия либо на земельном участке, непосредственно связанном с земельным участком в границах территории объекта культурного наследия.
Фамилия, имя, отчество	Субботин Андрей Викторович
Образование	высшее
Специальность	история
Ученая степень (звание)	кандидат исторических наук
Стаж работы	45 лет
Место работы и должность	ст.н.с. ИИМК РАН
Реквизиты аттестации	<p>Государственный эксперт по проведению историко-культурной экспертизы (приказ Министерства культуры Российской Федерации № 1668 от 11.10.2021 г. «Об утверждении статуса аттестованного эксперта по проведению государственной историко-культурной экспертизы» (п. 2б))</p> <p>Объекты экспертизы:</p> <ul style="list-style-type: none"> - выявленные объекты культурного наследия в целях обоснования целесообразности включения данных объектов в реестр; - документы, обосновывающие включение объектов культурного наследия в реестр; - документы, обосновывающие исключение объектов культурного наследия из реестра; - земли, подлежащие воздействию земляных, строительных, мелиоративных, хозяйственных работ, предусмотренных статьей 25 Лесного кодекса Российской Федерации работ по

	<p>использованию лесов (за исключением работ, указанных в пунктах 3, 4 и 7 части 1 статьи 25 Лесного кодекса Российской Федерации) и иных работ, в случае, если указанные земли расположены в границах территорий, утвержденных в соответствии с пунктом 34.2 пункта 1 статьи 9 Федерального закона;</p> <ul style="list-style-type: none"> - документация или разделы документации, обосновывающие меры по обеспечению сохранности объекта культурного наследия, включенного в реестр, выявленного объекта культурного наследия либо объекта, обладающего признаками объекта культурного наследия, при проведении земляных, мелиоративных, хозяйственных работ, указанных в настоящей статье работ, указанных в статье 30 Федерального закона работ по использованию лесов и иных работ в границах территории объекта культурного наследия либо на земельном участке, непосредственно связанном с земельным участком в границах территории объекта культурного наследия; - документация, за исключением научных отчетов о выполненных археологических полевых работах, содержащая результаты исследований, в соответствии с которыми определяется наличие или отсутствие объектов, обладающих признаками объекта культурного наследия, на земельных участках, подлежащих воздействию земляных, строительных, мелиоративных, хозяйственных работ, указанных в статье 30 Федерального закона работ по использованию лесов и иных работ;
Фамилия, имя, отчество	Тарасов Алексей Юрьевич
Образование	высшее
Специальность	история, археология
Ученая степень (звание)	кандидат исторических наук
Стаж работы	- 20 лет
Место работы и должность	н.с. ИИМК РАН
Реквизиты аттестации	Государственный эксперт по проведению историко-культурной экспертизы (приказ Министерства культуры Российской Федерации № 997 от 17.07.2019 г. «Об утверждении статуса аттестованного эксперта по проведению

	<p>государственной историко-культурной экспертизы» (п. 29))</p> <p>Объекты экспертизы:</p> <ul style="list-style-type: none">- выявленные объекты культурного наследия в целях обоснования целесообразности включения данных объектов в реестр;- земли, подлежащие воздействию земляных, строительных, мелиоративных, хозяйственных работ, предусмотренных статьей 25 Лесного кодекса Российской Федерации работ по использованию лесов (за исключением работ, указанных в пунктах 3, 4 и 7 части 1 статьи 25 Лесного кодекса Российской Федерации) и иных работ, в случае, если указанные земли расположены в границах территорий, утвержденных в соответствии с пунктом 34.2 статьи 9 Федерального закона № 73-ФЗ;- документы, обосновывающие включение объектов культурного наследия в реестр;- документы, обосновывающие исключение объектов культурного наследия из реестра;- документация, за исключением научных отчетов о выполненных археологических полевых работах, содержащая результаты исследований, в соответствии с которыми определяется наличие или отсутствие объектов, обладающих признаками объекта культурного наследия, на земельных участках, подлежащих воздействию земляных, строительных, мелиоративных, хозяйственных работ, указанных в статье 30 Федерального закона № 73-ФЗ работ по использованию лесов и иных работ;- документация или разделы документации, обосновывающие меры по обеспечению сохранности объекта культурного наследия, включенного в реестр, выявленного объекта культурного наследия либо объекта, обладающего признаками объекта культурного наследия, при проведении земляных, мелиоративных, хозяйственных работ, указанных в настоящей статье работ по использованию лесов и иных работ в границах территории объекта культурного наследия либо на земельном участке, непосредственно связанном с земельным участком в границах территории объекта культурного наследия.
--	--

Приложение 10

**Выдержки из приказа № 997 от 17.07.2019 г.
«Об утверждении статуса аттестованного эксперта по
проведению государственной историко-культурной
экспертизы»**



МИНИСТЕРСТВО КУЛЬТУРЫ
РОССИЙСКОЙ ФЕДЕРАЦИИ

ПРИКАЗ

17 июня 2019

Москва

№ 997

Об аттестации экспертов по проведению государственной историко-культурной экспертизы

В соответствии с Федеральным законом от 25 июня 2002 г. № 73-ФЗ «Об объектах культурного наследия (памятниках истории и культуры) народов Российской Федерации», с пунктом 9 Положения о государственной историко-культурной экспертизе, утвержденного постановлением Правительства Российской Федерации от 15 июля 2009 г. № 569, Положением о порядке аттестации экспертов по проведению государственной историко-культурной экспертизы, утвержденным приказом Минкультуры России от 26 августа 2010 г. № 563 (в редакции приказа Минкультуры России от 17 октября 2011 г. № 1003), руководствуясь Положением об аттестационной комиссии Минкультуры России, утвержденным приказом Минкультуры России от 29 декабря 2011 г. № 1276, протоколом заседания аттестационной комиссии Минкультуры России от 25 июня 2019 г., п р и к а з ы в а ю:

1. Аттестовать экспертов по проведению государственной историко-культурной экспертизы согласно приложению к настоящему приказу.

2. Департаменту государственной охраны культурного наследия (Р.А.Рыбало) обеспечить размещение информации об аттестованных экспертах на официальном сайте Минкультуры России в сети Интернет.

3. Контроль за исполнением настоящего приказа оставляю за собой.

Заместитель Министра



С.Г.Обрывалин

Приложение

Утверждено приказом
Министерства культуры
Российской Федерации

от «17» июля 2019 г. № 997

Аттестованные эксперты по проведению
государственной историко-культурной экспертизы

№ п/п	Фамилия, имя, отчество соискателя	Объекты экспертизы
1.	Авксентьева Ольга Николаевна	<ul style="list-style-type: none"> - выявленные объекты культурного наследия в целях обоснования целесообразности включения данных объектов в реестр; - документы, обосновывающие включение объектов культурного наследия в реестр; - документы, обосновывающие изменение категории историко-культурного значения объекта культурного наследия; - проекты зон охраны объекта культурного наследия; - проектная документация на проведение работ по сохранению объектов культурного наследия; - документация или разделы документации, обосновывающие меры по обеспечению сохранности объекта культурного наследия, включенного в реестр, выявленного объекта культурного наследия либо объекта, обладающего признаками объекта культурного наследия, при проведении земляных, мелиоративных, хозяйственных работ, указанных в статье 30 Федерального закона от 25.06.2002 № 73-ФЗ «Об объектах культурного наследия (памятниках истории и культуры) народов Российской Федерации» (далее – Федеральный закон № 73-ФЗ) работ по использованию лесов и иных работ в границах территории объекта культурного наследия либо на земельном участке,

		земельным участком в границах территории объекта культурного наследия.
28.	Старцева Татьяна Сергеевна	<ul style="list-style-type: none"> - выявленные объекты культурного наследия в целях обоснования целесообразности включения данных объектов в реестр; - документы, обосновывающие включение объектов культурного наследия в реестр; - документы, обосновывающие исключение объектов культурного наследия из реестра; - документы, обосновывающие изменение категории историко-культурного значения объекта культурного наследия; - документы, обосновывающие отнесение объекта культурного наследия к историко-культурным заповедникам, особо ценным объектам культурного наследия народов Российской Федерации либо объектам всемирного культурного и природного наследия; - проектная документация на проведение работ по сохранению объектов культурного наследия; - документация или разделы документации, обосновывающие меры по обеспечению сохранности объекта культурного наследия, включенного в реестр, выявленного объекта культурного наследия либо объекта, обладающего признаками объекта культурного наследия, при проведении земляных, мелиоративных, хозяйственных работ, указанных в статье 30 Федерального закона № 73-ФЗ работ по использованию лесов и иных работ в границах территории объекта культурного наследия либо на земельном участке, непосредственно связанном с земельным участком в границах территории объекта культурного наследия.
29.	Тарасов Алексей Юрьевич	<ul style="list-style-type: none"> - выявленные объекты культурного наследия в целях обоснования целесообразности включения данных объектов в реестр; - земли, подлежащие воздействию земляных, строительных, мелиоративных, хозяйственных работ, предусмотренных статьей 25 Лесного кодекса Российской Федерации работ по использованию лесов (за исключением работ, указанных в пунктах 3, 4 и 7 части 1 статьи 25 Лесного кодекса Российской Федерации) и иных

		<p>работ, в случае, если указанные земли расположены в границах территорий, утвержденных в соответствии с пунктом 34.2 пункта 1 статьи 9 Федерального закона № 73-ФЗ;</p> <ul style="list-style-type: none"> - документы, обосновывающие включение объектов культурного наследия в реестр; - документы, обосновывающие исключение объектов культурного наследия из реестра; - документация, за исключением научных отчетов о выполненных археологических полевых работах, содержащая результаты исследований, в соответствии с которыми определяется наличие или отсутствие объектов, обладающих признаками объекта культурного наследия, на земельных участках, подлежащих воздействию земляных, строительных, мелиоративных, хозяйственных работ, указанных в статье 30 Федерального закона № 73-ФЗ работ по использованию лесов и иных работ; - документация или разделы документации, обосновывающие меры по обеспечению сохранности объекта культурного наследия, включенного в реестр, выявленного объекта культурного наследия либо объекта, обладающего признаками объекта культурного наследия, при проведении земляных, мелиоративных, хозяйственных работ, указанных в статье 30 Федерального закона № 73-ФЗ работ по использованию лесов и иных работ в границах территории объекта культурного наследия либо на земельном участке, непосредственно связанном с земельным участком в границах территории объекта культурного наследия.
30.	Титова Светлана Валентиновна	<ul style="list-style-type: none"> - документы, обосновывающие изменение категории историко-культурного значения объекта культурного наследия.
31.	Тихонов Виктор Евгеньевич	<ul style="list-style-type: none"> - выявленные объекты культурного наследия в целях обоснования целесообразности включения данных объектов в реестр; - документы, обосновывающие включение объектов культурного наследия в реестр; - документы, обосновывающие исключение объектов культурного наследия из реестра;

		<p>признаками объекта культурного наследия, при проведении земляных, мелиоративных, хозяйственных работ, указанных в статье 30 Федерального закона № 73-ФЗ работ по использованию лесов и иных работ в границах территории объекта культурного наследия либо на земельном участке, непосредственно связанном с земельным участком в границах территории объекта культурного наследия.</p>
37.	Яндовский Виктор Эдуардович	<ul style="list-style-type: none"> - выявленные объекты культурного наследия в целях обоснования целесообразности включения данных объектов в реестр; - документы, обосновывающие включение объектов культурного наследия в реестр; - документы, обосновывающие изменение категории историко-культурного значения объекта культурного наследия; - документы, обосновывающие отнесение объекта культурного наследия к историко-культурным заповедникам, особо ценным объектам культурного наследия народов Российской Федерации либо объектам всемирного культурного и природного наследия; - проекты зон охраны объекта культурного наследия; - проектная документация на проведение работ по сохранению объектов культурного наследия. - документация, обосновывающая границы защитной зоны объекта культурного наследия.
38.	Яровой Илья Юрьевич	<ul style="list-style-type: none"> - выявленные объекты культурного наследия в целях обоснования целесообразности включения данных объектов в реестр; - документы, обосновывающие включение объектов культурного наследия в реестр; - документы, обосновывающие исключение объектов культурного наследия из реестра; - документы, обосновывающие изменение категории историко-культурного значения объекта культурного наследия; - документы, обосновывающие отнесение объекта культурного наследия к историко-культурным заповедникам, особо ценным объектам культурного наследия народов Российской Федерации

		<p>Федерации либо объектам всемирного культурного и природного наследия;</p> <ul style="list-style-type: none">- документация, за исключением научных отчетов о выполненных археологических полевых работах, содержащая результаты исследований, в соответствии с которыми определяется наличие или отсутствие объектов, обладающих признаками объекта культурного наследия, на земельных участках, подлежащих воздействию земляных, строительных, мелиоративных, хозяйственных работ, указанных в статье 30 Федерального закона № 73-ФЗ работ по использованию лесов и иных работ;- документация или разделы документации, обосновывающие меры по обеспечению сохранности объекта культурного наследия, включенного в реестр, выявленного объекта культурного наследия либо объекта, обладающего признаками объекта культурного наследия, при проведении земляных, мелиоративных, хозяйственных работ, указанных в статье 30 Федерального закона № 73-ФЗ работ по использованию лесов и иных работ в границах территории объекта культурного наследия либо на земельном участке, непосредственно связанном с земельным участком в границах территории объекта культурного наследия.
--	--	---

Приложение 11

**Выдержки из приказа № 1537 от 17.09.2021 г г.
«Об утверждении статуса аттестованного эксперта по
проведению государственной историко-культурной
экспертизы»**



**МИНИСТЕРСТВО КУЛЬТУРЫ
РОССИЙСКОЙ ФЕДЕРАЦИИ**

ПРИКАЗ

от 17 сентября 2021 г.

Москва

№ 1537

**Об аттестации экспертов по проведению государственной
историко-культурной экспертизы**

В соответствии с Федеральным законом от 25 июня 2002 г. № 73-ФЗ «Об объектах культурного наследия (памятниках истории и культуры) народов Российской Федерации», пунктом 9 Положения о государственной историко-культурной экспертизе, утвержденного постановлением Правительства Российской Федерации от 15 июля 2009 г. № 569, Положением о порядке аттестации экспертов по проведению государственной историко-культурной экспертизы, утвержденным приказом Минкультуры России от 26 августа 2010 г. № 563 (в редакции приказа Минкультуры России от 17 октября 2011 г. № 1003), руководствуясь Положением об аттестационной комиссии Минкультуры России, утвержденным приказом Минкультуры России от 29 декабря 2011 г. № 1276, протоколом заседания аттестационной комиссии Министерства культуры Российской Федерации по аттестации экспертов по проведению государственной историко-культурной экспертизы от 03 сентября 2021 г.,
п р и к а з ы в а ю:

1. Аттестовать экспертов по проведению государственной историко-культурной экспертизы согласно приложению к настоящему приказу.

2. Департаменту государственной охраны культурного наследия (Р.А.Рыбало) обеспечить размещение информации об аттестованных экспертах на официальном сайте Минкультуры России в сети Интернет.

3. Контроль за исполнением настоящего приказа оставляю за собой.

Первый заместитель Министра



С.Г.Обрывалин

Приложение
к приказу Министерства культуры
Российской Федерации
от «17» сентября 2021 г.
№ 1537

**Аттестованные эксперты по проведению
государственной историко-культурной экспертизы**

№ п/ п	Фамилия, имя, отчество соискателя	Решение о присвоении статуса аттестованного эксперта:
1.	Аврутов Юрий Иосифович	<ul style="list-style-type: none"> - выявленные объекты культурного наследия в целях обоснования целесообразности включения данных объектов в реестр; - документы, обосновывающие включение объектов культурного наследия в реестр; - документы, обосновывающие исключение объектов культурного наследия из реестра; - документы, обосновывающие изменение категории историко-культурного значения объекта культурного наследия; - документы, обосновывающие отнесение объекта культурного наследия к историко-культурным заповедникам, особо ценным объектам культурного наследия народов Российской Федерации либо объектам всемирного культурного и природного наследия; - проектная документация на проведение работ по сохранению объектов культурного наследия; - документация или разделы документации, обосновывающие меры по обеспечению сохранности объекта культурного наследия, включенного в реестр, выявленного объекта культурного наследия либо объекта, обладающего признаками объекта культурного наследия, при проведении земляных, мелиоративных, хозяйственных работ, указанных в статье 30 Федерального закона работ по использованию лесов и иных работ в границах территории объекта культурного наследия либо на земельном участке, непосредственно связанном с земельным участком в границах территории объекта культурного наследия;

		<ul style="list-style-type: none"> - проектная документация на проведение работ по сохранению объектов культурного наследия; - документация или разделы документации, обосновывающие меры по обеспечению сохранности объекта культурного наследия, включенного в реестр, выявленного объекта культурного наследия либо объекта, обладающего признаками объекта культурного наследия, при проведении земляных, мелиоративных, хозяйственных работ, указанных в статье 30 Федерального закона работ по использованию лесов и иных работ в границах территории объекта культурного наследия либо на земельном участке, непосредственно связанном с земельным участком в границах территории объекта культурного наследия.
13.	Лазаретов Игорь Павлович	<ul style="list-style-type: none"> - выявленные объекты культурного наследия в целях обоснования целесообразности включения данных объектов в реестр; - документы, обосновывающие включение объектов культурного наследия в реестр; - документы, обосновывающие исключение объектов культурного наследия из реестра; - земли, подлежащие воздействию земляных, строительных, мелиоративных, хозяйственных работ, предусмотренных статьей 25 Лесного кодекса Российской Федерации работ по использованию лесов (за исключением работ, указанных в пунктах 3, 4 и 7 части 1 статьи 25 Лесного кодекса Российской Федерации) и иных работ, в случае, если указанные земли расположены в границах территорий, утвержденных в соответствии с пунктом 34.2 пункта 1 статьи 9 Федерального закона; - документация или разделы документации, обосновывающие меры по обеспечению сохранности объекта культурного наследия, включенного в реестр, выявленного объекта культурного наследия либо объекта, обладающего признаками объекта культурного наследия, при проведении земляных, мелиоративных, хозяйственных работ, указанных в статье 30 Федерального закона работ по использованию лесов и иных работ в границах территории объекта культурного наследия либо на земельном участке, непосредственно связанном с земельным участком в границах территории объекта культурного наследия;

		<ul style="list-style-type: none"> - документация, за исключением научных отчетов о выполненных археологических полевых работах, содержащая результаты исследований, в соответствии с которыми определяется наличие или отсутствие объектов, обладающих признаками объекта культурного наследия, на земельных участках, подлежащих воздействию земляных, строительных, мелиоративных, хозяйственных работ, указанных в статье 30 Федерального закона работ по использованию лесов и иных работ.
14.	Лапшин Андрей Сергеевич	<ul style="list-style-type: none"> - выявленные объекты культурного наследия в целях обоснования целесообразности включения данных объектов в реестр; - документы, обосновывающие включение объектов культурного наследия в реестр; - земли, подлежащие воздействию земляных, строительных, мелиоративных, хозяйственных работ, предусмотренных статьей 25 Лесного кодекса Российской Федерации работ по использованию лесов (за исключением работ, указанных в пунктах 3, 4 и 7 части 1 статьи 25 Лесного кодекса Российской Федерации) и иных работ, в случае, если указанные земли расположены в границах территорий, утвержденных в соответствии с пунктом 34.2 пункта 1 статьи 9 Федерального закона; - документация, за исключением научных отчетов о выполненных археологических полевых работах, содержащая результаты исследований, в соответствии с которыми определяется наличие или отсутствие объектов, обладающих признаками объекта культурного наследия, на земельных участках, подлежащих воздействию земляных, строительных, мелиоративных, хозяйственных работ, указанных в статье 30 Федерального закона работ по использованию лесов и иных работ.
15.	Малихова Наталья Геннадьевна	<ul style="list-style-type: none"> - проектная документация на проведение работ по сохранению объектов культурного наследия; - документация или разделы документации, обосновывающие меры по обеспечению сохранности объекта культурного наследия, включенного в реестр, выявленного объекта культурного наследия либо объекта, обладающего признаками объекта культурного наследия, при проведении земляных, мелиоративных, хозяйственных работ, указанных в статье 30 Федерального закона работ по

Приложение 12

**Выдержки из приказа № 1668 от 11.10.2021 г.
«Об утверждении статуса аттестованного эксперта по
проведению государственной историко-культурной
экспертизы»**



МИНИСТЕРСТВО КУЛЬТУРЫ
РОССИЙСКОЙ ФЕДЕРАЦИИ

ПРИКАЗ

от 11 октября 2021

Москва

№ 1668

**Об аттестации экспертов по проведению государственной
историко-культурной экспертизы**

В соответствии с Федеральным законом от 25 июня 2002 г. № 73-ФЗ «Об объектах культурного наследия (памятниках истории и культуры) народов Российской Федерации», пунктом 9 Положения о государственной историко-культурной экспертизе, утвержденного постановлением Правительства Российской Федерации от 15 июля 2009 г. № 569, Положением о порядке аттестации экспертов по проведению государственной историко-культурной экспертизы, утвержденным приказом Минкультуры России от 26 августа 2010 г. № 563 (в редакции приказа Минкультуры России от 17 октября 2011 г. № 1003), руководствуясь Положением об аттестационной комиссии Минкультуры России, утвержденным приказом Минкультуры России от 29 декабря 2011 г. № 1276, протоколом заседания аттестационной комиссии Министерства культуры Российской Федерации по аттестации экспертов по проведению государственной историко-культурной экспертизы от 29 сентября 2021 г.,
п р и к а з ы в а ю:

1. Аттестовать экспертов по проведению государственной историко-культурной экспертизы согласно приложению к настоящему приказу.

2. Департаменту государственной охраны культурного наследия (Р.А.Рыбало) обеспечить размещение информации об аттестованных экспертах на официальном сайте Минкультуры России в сети Интернет.

3. Контроль за исполнением настоящего приказа оставляю за собой.

Первый заместитель Министра



С.Г.Обрывалин

Приложение
к приказу Министерства культуры
Российской Федерации
от « 11 » сентября 2021 г.
№ 1668

Аттестованные эксперты по проведению
государственной историко-культурной экспертизы

№ п/ п	Фамилия, имя, отчество соискателя	Решение о присвоении статуса аттестованного эксперта:
1.	Абуханов Абдурахман Залимханович	<ul style="list-style-type: none"> - выявленные объекты культурного наследия в целях обоснования целесообразности включения данных объектов в реестр; - документы, обосновывающие включение объектов культурного наследия в реестр; - проектная документация на проведение работ по сохранению объектов культурного наследия; - документация или разделы документации, обосновывающие меры по обеспечению сохранности объекта культурного наследия, включенного в реестр, выявленного объекта культурного наследия либо объекта, обладающего признаками объекта культурного наследия, при проведении земляных, мелиоративных, хозяйственных работ, указанных в статье 30 Федерального закона от 25.06.2002 № 73-ФЗ «Об объектах культурного наследия (памятниках истории и культуры) народов Российской Федерации» (далее – Федеральный закон) работ по использованию лесов и иных работ в границах территории объекта культурного наследия либо на земельном участке, непосредственно связанном с земельным участком в границах территории объекта культурного наследия.
2.	Аксенов Виктор Викторович	<ul style="list-style-type: none"> - выявленные объекты культурного наследия в целях обоснования целесообразности включения данных объектов в реестр; - документы, обосновывающие включение объектов культурного наследия в реестр; - документы, обосновывающие изменение категории историко-культурного значения объекта культурного наследия; - проектная документация на проведение работ по сохранению объектов культурного наследия;

		<ul style="list-style-type: none"> - документы, обосновывающие включение объектов культурного наследия в реестр; - документы, обосновывающие изменение категории историко-культурного значения объекта культурного наследия; - документы, обосновывающие отнесение объекта культурного наследия к историко-культурным заповедникам, особо ценным объектам культурного наследия народов Российской Федерации либо объектам всемирного культурного и природного наследия; - проектная документация на проведение работ по сохранению объектов культурного наследия.
23.	Поляков Андрей Владимирович	<ul style="list-style-type: none"> - выявленные объекты культурного наследия в целях обоснования целесообразности включения данных объектов в реестр; - документы, обосновывающие включение объектов культурного наследия в реестр; - документы, обосновывающие исключение объектов культурного наследия из реестра; - земли, подлежащие воздействию земляных, строительных, мелиоративных, хозяйственных работ, предусмотренных статьей 25 Лесного кодекса Российской Федерации работ по использованию лесов (за исключением работ, указанных в пунктах 3, 4 и 7 части 1 статьи 25 Лесного кодекса Российской Федерации) и иных работ, в случае, если указанные земли расположены в границах территорий, утвержденных в соответствии с пунктом 34.2 пункта 1 статьи 9 Федерального закона; - документация или разделы документации, обосновывающие меры по обеспечению сохранности объекта культурного наследия, включенного в реестр, выявленного объекта культурного наследия либо объекта, обладающего признаками объекта культурного наследия, при проведении земляных, мелиоративных, хозяйственных работ, указанных в статье 30 Федерального закона работ по использованию лесов и иных работ в границах территории объекта культурного наследия либо на земельном участке, непосредственно связанном с земельным участком в границах территории объекта культурного наследия; - документация, за исключением научных отчетов о выполненных археологических полевых работах, содержащая результаты исследований, в соответствии с которыми определяется наличие или отсутствие

		<p>объектов, обладающих признаками объекта культурного наследия, на земельных участках, подлежащих воздействию земляных, строительных, мелиоративных, хозяйственных работ, указанных в статье 30 Федерального закона работ по использованию лесов и иных работ.</p>
24.	Прямухин Алексей Николаевич	<ul style="list-style-type: none"> - выявленные объекты культурного наследия в целях обоснования целесообразности включения данных объектов в реестр; - документы, обосновывающие включение объектов культурного наследия в реестр; - земли, подлежащие воздействию земляных, строительных, мелиоративных, хозяйственных работ, предусмотренных статьями 25 Лесного кодекса Российской Федерации работ по использованию лесов (за исключением работ, указанных в пунктах 3, 4 и 7 части 1 статьи 25 Лесного кодекса Российской Федерации) и иных работ, в случае, если указанные земли расположены в границах территорий, утвержденных в соответствии с пунктом 34.2 пункта 1 статьи 9 Федерального закона; - документация или разделы документации, обосновывающие меры по обеспечению сохранности объекта культурного наследия, включенного в реестр, выявленного объекта культурного наследия либо объекта, обладающего признаками объекта культурного наследия, при проведении земляных, мелиоративных, хозяйственных работ, указанных в статье 30 Федерального закона работ по использованию лесов и иных работ в границах территории объекта культурного наследия либо на земельном участке, непосредственно связанном с земельным участком в границах территории объекта культурного наследия; - документация, за исключением научных отчетов о выполненных археологических полевых работах, содержащая результаты исследований, в соответствии с которыми определяется наличие или отсутствие объектов, обладающих признаками объекта культурного наследия, на земельных участках, подлежащих воздействию земляных, строительных, мелиоративных, хозяйственных работ, указанных в статье 30 Федерального закона работ по использованию лесов и иных работ.

25.	Сахновский Виктор Александрович	<ul style="list-style-type: none">- выявленные объекты культурного наследия в целях обоснования целесообразности включения данных объектов в реестр;- документы, обосновывающие включение объектов культурного наследия в реестр;- проектная документация на проведение работ по сохранению объектов культурного наследия;- документация или разделы документации, обосновывающие меры по обеспечению сохранности объекта культурного наследия, включенного в реестр, выявленного объекта культурного наследия либо объекта, обладающего признаками объекта культурного наследия, при проведении земляных, мелиоративных, хозяйственных работ, указанных в статье 30 Федерального закона работ по использованию лесов и иных работ в границах территории объекта культурного наследия либо на земельном участке, непосредственно связанном с земельным участком в границах территории объекта культурного наследия.
26.	Субботин Андрей Викторович	<ul style="list-style-type: none">- выявленные объекты культурного наследия в целях обоснования целесообразности включения данных объектов в реестр;- документы, обосновывающие включение объектов культурного наследия в реестр;- документы, обосновывающие исключение объектов культурного наследия из реестра;- земли, подлежащие воздействию земляных, строительных, мелиоративных, хозяйственных работ, предусмотренных статьей 25 Лесного кодекса Российской Федерации работ по использованию лесов (за исключением работ, указанных в пунктах 3, 4 и 7 части 1 статьи 25 Лесного кодекса Российской Федерации) и иных работ, в случае, если указанные земли расположены в границах территорий, утвержденных в соответствии с пунктом 34.2 пункта 1 статьи 9 Федерального закона;- документация или разделы документации, обосновывающие меры по обеспечению сохранности объекта культурного наследия, включенного в реестр, выявленного объекта культурного наследия либо объекта, обладающего признаками объекта культурного наследия, при проведении земляных, мелиоративных, хозяйственных работ, указанных в статье 30 Федерального закона работ по использованию лесов и иных работ в границах территории объекта культурного

		<p>наследия либо на земельном участке, непосредственно связанном с земельным участком в границах территории объекта культурного наследия;</p> <ul style="list-style-type: none"> - документация, за исключением научных отчетов о выполненных археологических полевых работах, содержащая результаты исследований, в соответствии с которыми определяется наличие или отсутствие объектов, обладающих признаками объекта культурного наследия, на земельных участках, подлежащих воздействию земляных, строительных, мелиоративных, хозяйственных работ, указанных в статье 30 Федерального закона работ по использованию лесов и иных работ.
27.	Сурков Алексей Владимирович	<ul style="list-style-type: none"> - выявленные объекты культурного наследия в целях обоснования целесообразности включения данных объектов в реестр; - документы, обосновывающие включение объектов культурного наследия в реестр; - документация или разделы документации, обосновывающие меры по обеспечению сохранности объекта культурного наследия, включенного в реестр, выявленного объекта культурного наследия либо объекта, обладающего признаками объекта культурного наследия, при проведении земляных, мелиоративных, хозяйственных работ, указанных в статье 30 Федерального закона работ по использованию лесов и иных работ в границах территории объекта культурного наследия либо на земельном участке, непосредственно связанном с земельным участком в границах территории объекта культурного наследия; - документация, за исключением научных отчетов о выполненных археологических полевых работах, содержащая результаты исследований, в соответствии с которыми определяется наличие или отсутствие объектов, обладающих признаками объекта культурного наследия, на земельных участках, подлежащих воздействию земляных, строительных, мелиоративных, хозяйственных работ, указанных в статье 30 Федерального закона работ по использованию лесов и иных работ.
28.	Тарновский Владимир Викторович	<ul style="list-style-type: none"> - выявленные объекты культурного наследия в целях обоснования целесообразности включения данных объектов в реестр; - документы, обосновывающие включение объектов культурного наследия в реестр;

Приложение 13

**Выдержки из приказа № 2211 от 13.12.2018 г.
«Об утверждении статуса аттестованного эксперта по
проведению государственной историко-культурной
экспертизы»**



**МИНИСТЕРСТВО КУЛЬТУРЫ
РОССИЙСКОЙ ФЕДЕРАЦИИ**

ПРИКАЗ

13 декабря 2018 г.

Москва

№ 2211

**Об утверждении статуса аттестованного эксперта по проведению
государственной историко-культурной экспертизы**

В соответствии со статьей 30 Федерального закона от 25 июня 2002 г. № 73-ФЗ «Об объектах культурного наследия (памятниках истории и культуры) народов Российской Федерации», с пунктом 9 Положения о государственной историко-культурной экспертизе, утвержденного постановлением Правительства Российской Федерации от 15 июля 2009 г. № 569, Положением о порядке аттестации экспертов по проведению государственной историко-культурной экспертизы, утвержденным приказом Минкультуры России от 26 августа 2010 г. № 563 (в редакции приказа Минкультуры России от 17 октября 2011 г. № 1003), руководствуясь Положением об аттестационной комиссии Минкультуры России, утвержденным приказом Минкультуры России от 29 декабря 2011 г. № 1276, протоколом заседания аттестационной комиссии Минкультуры России от 27 ноября 2018 г., п р и к а з ы в а ю:

1. Утвердить статус аттестованного эксперта по проведению государственной историко-культурной экспертизы соискателям согласно приложению.

2. Департаменту государственной охраны культурного наследия (Р.А.Рыбало) обеспечить размещение информации об аттестованных экспертах на официальном сайте Минкультуры России в сети Интернет.

3. Контроль за исполнением настоящего приказа оставляю за собой.

Заместитель Министра



С.Г.Обрывалин

Приложение

Утверждено приказом
Министерства культуры
Российской Федерации

от «13» 12 2018 г. № 2219

**Аттестованные эксперты по проведению
государственной историко-культурной экспертизы**

№ п/п	Фамилия, имя, отчество	Объекты экспертизы
1.	Аверина Анна Викторовна	<ul style="list-style-type: none">- выявленные объекты культурного наследия в целях обоснования целесообразности включения данных объектов в реестр;- документы, обосновывающие включение объектов культурного наследия в реестр.
2.	Антипов Илья Владимирович	<ul style="list-style-type: none">- выявленные объекты культурного наследия в целях обоснования целесообразности включения данных объектов в реестр;- документы, обосновывающие включение объектов культурного наследия в реестр;- документация или разделы документации, обосновывающие меры по обеспечению сохранности объекта культурного наследия, включенного в реестр, выявленного объекта культурного наследия либо объекта, обладающего признаками объекта культурного наследия, при проведении земляных, мелиоративных, хозяйственных работ, указанных в настоящей статье работ по использованию лесов и иных работ в границах территории объекта культурного наследия либо на земельном участке, непосредственно связанном с земельным участком в границах территории объекта культурного наследия.
3.	Афендикова Александра Алексеевна	<ul style="list-style-type: none">- выявленные объекты культурного наследия в целях обоснования целесообразности включения данных объектов в реестр;

		участках, подлежащих воздействию земляных, строительных, мелиоративных, хозяйственных работ, указанных в настоящей статье работ по использованию лесов и иных работ.
30.	Соловьева Наталья Федоровна	<ul style="list-style-type: none"> - выявленные объекты культурного наследия в целях обоснования целесообразности включения данных объектов в реестр; - документы, обосновывающие включение объектов культурного наследия в реестр; - документация, за исключением научных отчетов о выполненных археологических полевых работах, содержащая результаты исследований, в соответствии с которыми определяется наличие или отсутствие объектов, обладающих признаками объекта культурного наследия, на земельных участках, подлежащих воздействию земляных, строительных, мелиоративных, хозяйственных работ, указанных в настоящей статье работ по использованию лесов и иных работ; - документация или разделы документации, обосновывающие меры по обеспечению сохранности объекта культурного наследия, включенного в реестр, выявленного объекта культурного наследия либо объекта, обладающего признаками объекта культурного наследия, при проведении земляных, мелиоративных, хозяйственных работ, указанных в настоящей статье работ по использованию лесов и иных работ в границах территории объекта культурного наследия либо на земельном участке, непосредственно связанном с земельным участком в границах территории объекта культурного наследия.
31.	Сундиева Ольга Егоровна	<ul style="list-style-type: none"> - проектная документация на проведение работ по сохранению объектов культурного наследия; - документация или разделы документации, обосновывающие меры по обеспечению сохранности объекта культурного наследия, включенного в реестр, выявленного объекта культурного наследия либо объекта, обладающего признаками объекта культурного наследия, при проведении земляных, мелиоративных, хозяйственных работ, указанных в настоящей

		- проектная документация на проведение работ по сохранению объектов культурного наследия.
--	--	---

Приложение 14

**Выдержки из приказа № 2330 от 25.12.2018 г.
«Об утверждении статуса аттестованного эксперта по
проведению государственной историко-культурной
экспертизы»**



**МИНИСТЕРСТВО КУЛЬТУРЫ
РОССИЙСКОЙ ФЕДЕРАЦИИ**

ПРИКАЗ

25 декабря 2018г.

Москва

№ 2330

**Об утверждении статуса аттестованного эксперта по проведению
государственной историко-культурной экспертизы**

В соответствии со статьей 30 Федерального закона от 25 июня 2002 г. № 73-ФЗ «Об объектах культурного наследия (памятниках истории и культуры) народов Российской Федерации», с пунктом 9 Положения о государственной историко-культурной экспертизе, утвержденного постановлением Правительства Российской Федерации от 15 июля 2009 г. № 569, Положением о порядке аттестации экспертов по проведению государственной историко-культурной экспертизы, утвержденным приказом Минкультуры России от 26 августа 2010 г. № 563 (в редакции приказа Минкультуры России от 17 октября 2011 г. № 1003), руководствуясь Положением об аттестационной комиссии Минкультуры России, утвержденным приказом Минкультуры России от 29 декабря 2011 г. № 1276, протоколом заседания аттестационной комиссии Минкультуры России от 14 декабря 2018 г., **п р и к а з ы в а ю:**

1. Утвердить статус аттестованного эксперта по проведению государственной историко-культурной экспертизы соискателям согласно приложению.

2. Департаменту государственной охраны культурного наследия (Р.А.Рыбало) обеспечить размещение информации об аттестованных экспертах на официальном сайте Минкультуры России в сети Интернет.

3. Контроль за исполнением настоящего приказа оставляю за собой.

Заместитель Министра



С.Г.Обрывалин

Приложение

Утверждено приказом
Министерства культуры
Российской Федерации

от «25» 12 2018 г. № 2330

**Аттестованные эксперты по проведению
государственной историко-культурной экспертизы**

№ п/п	Фамилия, имя, отчество соискателя	Объекты экспертизы
1.	Алиев Саламбек Алимбекович	- проектная документация на проведение работ по сохранению объектов культурного наследия.
2.	Атабиев Бияслан Хакимович	- выявленные объекты культурного наследия в целях обоснования целесообразности включения данных объектов в реестр; - документы, обосновывающие включение объектов культурного наследия в реестр; - документы, обосновывающие изменение категории историко-культурного значения объекта культурного наследия; - проекты зон охраны объекта культурного наследия.
3.	Бабекина Светлана Александровна	- выявленные объекты культурного наследия в целях обоснования целесообразности включения данных объектов в реестр; - проектная документация на проведение работ по сохранению объектов культурного наследия.
4.	Берлина Светлана Владимировна	- выявленные объекты культурного наследия в целях обоснования целесообразности включения данных объектов в реестр; - земли, подлежащие воздействию земляных, строительных, мелиоративных, хозяйственных работ, предусмотренных статьей 25 Лесного кодекса Российской Федерации работ по использованию лесов (за исключением работ,

		хозяйственных работ, указанных в настоящей статье работ по использованию лесов и иных работ в границах территории объекта культурного наследия либо на земельном участке, непосредственно связанном с земельным участком в границах территории объекта культурного наследия.
16.	Очередной Александр Константинович	<ul style="list-style-type: none"> - выявленные объекты культурного наследия в целях обоснования целесообразности включения данных объектов в реестр; - документы, обосновывающие включение объектов культурного наследия в реестр.
17.	Параничев Дмитрий Александрович	<ul style="list-style-type: none"> - проектная документация на проведение работ по сохранению объектов культурного наследия.
18.	Писарев Денис Владленович	<ul style="list-style-type: none"> - выявленные объекты культурного наследия в целях обоснования целесообразности включения данных объектов в реестр; - документы, обосновывающие включение объектов культурного наследия в реестр; - проектная документация на проведение работ по сохранению объектов культурного наследия; - документация или разделы документации, обосновывающие меры по обеспечению сохранности объекта культурного наследия, включенного в реестр, выявленного объекта культурного наследия либо объекта, обладающего признаками объекта культурного наследия, при проведении земляных, мелиоративных, хозяйственных работ, указанных в настоящей статье работ по использованию лесов и иных работ в границах территории объекта культурного наследия либо на земельном участке, непосредственно связанном с земельным участком в границах территории объекта культурного наследия.
19.	Рыкунова Ирина Ивановна	<ul style="list-style-type: none"> - выявленные объекты культурного наследия в целях обоснования целесообразности включения данных объектов в реестр; - земли, подлежащие воздействию земляных, строительных, мелиоративных, хозяйственных работ, предусмотренных статьей 25 Лесного кодекса Российской Федерации работ по

Приложение 15

**Выдержки из приказа № 219 от 27.02.2019 г.
«Об утверждении статуса аттестованного эксперта по
проведению государственной историко-культурной
экспертизы»**



**МИНИСТЕРСТВО КУЛЬТУРЫ
РОССИЙСКОЙ ФЕДЕРАЦИИ**

ПРИКАЗ

27 февраля 2019г.

Москва

№ 219

Об аттестации экспертов по проведению государственной историко-культурной экспертизы

В соответствии с Федеральным законом от 25 июня 2002 г. № 73-ФЗ «Об объектах культурного наследия (памятниках истории и культуры) народов Российской Федерации», с пунктом 9 Положения о государственной историко-культурной экспертизе, утвержденного постановлением Правительства Российской Федерации от 15 июля 2009 г. № 569, Положением о порядке аттестации экспертов по проведению государственной историко-культурной экспертизы, утвержденным приказом Минкультуры России от 26 августа 2010 г. № 563 (в редакции приказа Минкультуры России от 17 октября 2011 г. № 1003), руководствуясь Положением об аттестационной комиссии Минкультуры России, утвержденным приказом Минкультуры России от 29 декабря 2011 г. № 1276, протоколом заседания аттестационной комиссии Минкультуры России от 07 февраля 2019 г., п р и к а з ы в а ю:

1. Аттестовать экспертов по проведению государственной историко-культурной экспертизы согласно приложению.

2. Департаменту государственной охраны культурного наследия (Р.А.Рыбало) обеспечить размещение информации об аттестованных экспертах на официальном сайте Минкультуры России в сети Интернет.

3. Контроль за исполнением настоящего приказа оставляю за собой.

Заместитель Министра



С.Г.Обрывалин

П р и л о ж е н и е

Утверждено приказом
Министерства культуры
Российской Федерации

от «24» февраля 2019 г. № 219

**Аттестованные эксперты по проведению
государственной историко-культурной экспертизы**

№ п/п	Фамилия, имя, отчество соискателя	Объекты экспертизы
1.	Барышева Ирина Владимировна	<ul style="list-style-type: none"> - проектная документация на проведение работ по сохранению объектов культурного наследия; - документация или разделы документации, обосновывающие меры по обеспечению сохранности объекта культурного наследия, включенного в реестр, выявленного объекта культурного наследия либо объекта, обладающего признаками объекта культурного наследия, при проведении земляных, мелиоративных, хозяйственных работ, указанных в настоящей статье работ по использованию лесов и иных работ в границах территории объекта культурного наследия либо на земельном участке, непосредственно связанном с земельным участком в границах территории объекта культурного наследия.
2.	Бахарева Наталия Николаевна	<ul style="list-style-type: none"> - выявленные объекты культурного наследия в целях обоснования целесообразности включения данных объектов в реестр; - документы, обосновывающие включение объектов культурного наследия в реестр; - документы, обосновывающие изменение категории историко-культурного значения объекта культурного наследия; - проекты зон охраны объекта культурного наследия;

		<p>в границах территорий, утвержденных в соответствии с пунктом 34.2 пункта 1 статьи 9 настоящего Федерального закона;</p> <ul style="list-style-type: none"> - документы, обосновывающие включение объектов культурного наследия в реестр; - документация, за исключением научных отчетов о выполненных археологических полевых работах, содержащая результаты исследований, в соответствии с которыми определяется наличие или отсутствие объектов, обладающих признаками объекта культурного наследия, на земельных участках, подлежащих воздействию земляных, строительных, мелиоративных, хозяйственных работ, указанных в настоящей статье работ по использованию лесов и иных работ.
5.	Городилов Андрей Юрьевич	<ul style="list-style-type: none"> - выявленные объекты культурного наследия в целях обоснования целесообразности включения данных объектов в реестр; - документы, обосновывающие включение объектов культурного наследия в реестр.
6.	Дмитриев Виктор Викторович	<ul style="list-style-type: none"> - выявленные объекты культурного наследия в целях обоснования целесообразности включения данных объектов в реестр; - документы, обосновывающие включение объектов культурного наследия в реестр; - документы, обосновывающие исключение объектов культурного наследия из реестра; - документы, обосновывающие изменение категории историко-культурного значения объекта культурного наследия; - документы, обосновывающие отнесение объекта культурного наследия к историко-культурным заповедникам, особо ценным объектам культурного наследия народов Российской Федерации либо объектам всемирного культурного и природного наследия; - проекты зон охраны объекта культурного наследия; - проектная документация на проведение работ по сохранению объектов культурного наследия; - документация или разделы документации, обосновывающие меры по обеспечению сохранности объекта культурного наследия,