

Акт государственной историко-культурной экспертизы земельного участка, подлежащего воздействию земляных, строительных, мелиоративных и (или) хозяйственных работ, предусмотренных статьей 25 Лесного кодекса Российской Федерации работ по использованию лесов (за исключением работ, указанных в пунктах 3, 4 и 7 части 1 статьи 25 Лесного кодекса Российской Федерации) и иных работ в случае, если федеральный орган охраны объектов культурного наследия и орган охраны объектов культурного наследия субъекта Российской Федерации не имеют данных об отсутствии на указанных землях объектов археологического наследия, включенных в реестр, и выявленных объектов археологического наследия (земельного участка по объекту: "Реконструкция железнодорожного пути для организации пассажирского движения на участке Сертолово - Левашово", общей протяженностью 6,5 км от ст. Левашово до Сертолово (в административных границах Санкт-Петербурга))

Настоящий акт государственной историко-культурной экспертизы составлен в соответствии с Положением о государственной историко-культурной экспертизе, утвержденным постановлением Правительства Российской Федерации от 15 июля 2009 г. № 569.

Дата начала проведения экспертизы: «24» декабря 2020 г.

Дата окончания экспертизы: «19» марта 2021 г.

Место проведения экспертизы: Санкт-Петербург, Выборгский район

Заказчик экспертизы: ООО «НТП»
Юридический адрес:
Российская Федерация, 190020,
г. Санкт-Петербург, ул. Бумажная, д. 16, корп. 1,
лит. А, пом. 33-Н, оф. 222
ИНН 7838506060
КПП 783901001
ОГРН 1147847197893
Тел./факс: (812) 677-47-43, 677-56-43

Сведения об экспертной организации:

Полное наименование	Федеральное государственное бюджетное учреждение науки Институт истории материальной культуры Российской академии наук
Краткое наименование	ИИМК РАН

Организационно-правовая форма	Федеральное государственное бюджетное учреждение науки
Ведомственная принадлежность	Министерство науки и высшего образования Российской Федерации
Адрес	Российская Федерация, 191186, Санкт-Петербург, Дворцовая наб. 18, лит. А
Реквизиты	ИНН 7825004658 КПП 784101001 ОГРН: 1027809188527 ОКПО: 0269849 ОКВЭД 72.20

На основании пп. б) п.7 Положения о государственной историко-культурной экспертизе, утвержденного постановлением Правительства Российской Федерации от 15 июля 2009 г. № 569 (в редакции от 27.04.2017) ИИМК РАН соответствует требованию в части кадрового состава, как юридическое лицо, привлекаемое в качестве эксперта (см. Приложение 9).

Сведения об эксперте:

Фамилия, имя, отчество	Субботин Андрей Викторович
Образование	высшее
Специальность	история
Ученая степень (звание)	кандидат исторических наук
Стаж работы	41 год
Место работы и должность	ст.н.с. ИИМК РАН
Реквизиты аттестации	Государственный эксперт по проведению историко-культурной экспертизы (приказ Министерства культуры Российской Федерации № 961 от 20.06.2018 г. «Об утверждении статуса аттестованного эксперта по проведению государственной историко-культурной экспертизы») (п. 36)) Объекты экспертизы: <ul style="list-style-type: none"> - выявленные объекты культурного наследия в целях обоснования целесообразности включения данных объектов в реестр; - документы, обосновывающие включение объектов культурного наследия в реестр; - документы, обосновывающие исключение объектов культурного наследия из реестра;

	<ul style="list-style-type: none"> - земли, подлежащие воздействию земляных, строительных, мелиоративных, хозяйственных работ, предусмотренных статьей 25 Лесного кодекса Российской Федерации работ по использованию лесов (за исключением работ, указанных в пунктах 3, 4 и 7 части 1 статьи 25 Лесного кодекса Российской Федерации) и иных работ, в случае, если орган охраны объектов культурного наследия не имеет данных об отсутствии на указанных землях объектов культурного наследия, включенных в реестр, выявленных объектов культурного наследия либо объектов, обладающих признаками объекта культурного наследия; - документация, за исключением научных отчетов о выполненных археологических полевых работах, содержащая результаты исследований, в соответствии с которыми определяется наличие или отсутствие объектов, обладающих признаками объекта культурного наследия, на земельных участках, подлежащих воздействию земляных, строительных, мелиоративных, хозяйственных работ, работ по использованию лесов и иных работ; - документация или разделы документации, обосновывающие меры по обеспечению сохранности объекта культурного наследия, включенного в реестр, выявленного объекта культурного наследия либо объекта, обладающего признаками объекта культурного наследия, при проведении земляных, мелиоративных, хозяйственных работ, указанных в настоящей статье работ по использованию лесов и иных работ в границах территории объекта культурного наследия либо на земельном участке, непосредственно связанном с земельным участком в границах территории объекта культурного наследия
--	-------------------------------------------------------------------------------------------------------------------------------------------------------------------------------------------------------------------------------------------------------------------------------------------------------------------------------------------------------------------------------------------------------------------------------------------------------------------------------------------------------------------------------------------------------------------------------------------------------------------------------------------------------------------------------------------------------------------------------------------------------------------------------------------------------------------------------------------------------------------------------------------------------------------------------------------------------------------------------------------------------------------------------------------------------------------------------------------------------------------------------------------------------------------------------------------------------------------------------------------------------------------------------------------------------------------------------------------------------------------------------------------------------------------------------------------------------------------------------------------------------------------------------------------------------------------------------------------------------------------------------------------------------------------

В соответствии с законодательством Российской Федерации эксперт несет ответственность за достоверность сведений, изложенных в заключении экспертизы.

Эксперт Субботин А.В.

Отношения к заказчику

Экспертная организация:

- не участвует в разработке проектной документации на строительство, расширение, реконструкцию, техническое перевооружение, консервацию и ликвидацию, и иное хозяйственное освоение объекта или объектов, в отношении которых проводится экспертиза, или подобной проектной документации;

- не участвует в проектировании или конструировании, изготовлении, поставке, монтаже, ремонте, покупке, владении, эксплуатации или обслуживании технических устройств, применяемых на объекте или других объектах, в отношении которых проводится экспертиза, или подобных конкурентных технических устройств;
- не участвует в проектировании или конструировании, строительстве, ремонте, покупке, владении, эксплуатации или обслуживании зданий и сооружений на объекте или других объектах, в отношении которых проводится экспертиза, или подобных конкурентных зданий и сооружений;
- не имеет с заказчиком отношений общего владения; не имеет с заказчиком конфликта интересов;
- не подлежит непосредственной отчетности тому же вышестоящему управляющему органу, что и заказчик экспертизы;
- не выполняет функции официального представителя заказчика.

Эксперт:

- не имеет родственных связей с заказчиком (его должностными лицами, работниками);
- не состоит в трудовых отношениях с заказчиком;
- не имеет долговых или иных имущественных обязательств перед заказчиком (его должностным лицом или работником), а также заказчик (его должностное лицо или работник) не имеет долговых или иных имущественных обязательств перед экспертом;
- не владеет ценными бумагами, акциями (долями участия, паями в уставных (складочных) капиталах) заказчика;
- не заинтересован в результатах исследований и решений, вытекающих из заключения экспертизы, с целью получения выгоды в виде денег, ценностей, иного имущества, услуг имущественного характера или имущественных прав для себя или третьих лиц.

Основание проведения государственной историко-культурной экспертизы

1. Федеральный закон от 25.06.2002 № 73-ФЗ «Об объектах культурного наследия (памятниках истории и культуры) народов Российской Федерации».

2. Положение о государственной историко-культурной экспертизе, утвержденное Постановлением Правительства РФ от 15.07.2009 № 569 и последующие дополнения к нему.

3. Договор между ИИМК РАН и Заказчиком № 24/12 от 24 декабря 2020 года.

4. Письмо Комитета по государственному контролю, использованию и охране памятников истории и культуры Правительства Санкт-Петербурга № 01-25-10419/20-0-1 от 02.07.2020 г.

Цель и объект экспертизы

Цель экспертизы: определение наличия или отсутствия объектов археологического наследия, включенных в реестр, и выявленных объектов археологического наследия, на земельном участке по объекту: "Реконструкция железнодорожного пути для организации пассажирского движения на участке Сертолово - Левашово", общей протяженностью 6,5 км от ст. Левашово до Сертолово (в административных границах Санкт-Петербурга), подлежащем воздействию земляных, строительных, мелиоративных, хозяйственных работ, предусмотренных статьей 25 Лесного кодекса Российской Федерации работ по использованию лесов (за исключением работ, указанных в пунктах 3, 4 и 7 части 1 статьи 25 Лесного кодекса Российской Федерации) и иных работ.

Объект экспертизы: земельный участок по объекту: "Реконструкция железнодорожного пути для организации пассажирского движения на участке Сертолово - Левашово", общей протяженностью 6,5 км от ст. Левашово до Сертолово (в административных границах Санкт-Петербурга), подлежащий воздействию земляных, строительных, мелиоративных, хозяйственных работ, предусмотренных статьей 25 Лесного кодекса Российской Федерации работ по использованию лесов (за исключением работ, указанных в пунктах 3, 4 и 7 части 1 статьи 25 Лесного кодекса Российской Федерации) и иных работ.

Перечень документов, представленных Заказчиком

- Копия письма Комитета по государственному контролю, использованию и охране памятников истории и культуры Правительства Санкт-Петербурга № 01-25-10419/20-0-1 от 02.07.2020 г.
- Схема расположения земельного участка на кадастровой карте территории.
- Копия письма ООО «ГЕО-ПРОЕКТ» № исх-947/ОКТДЖ от 18.03.2021 с обоснованием отсутствия градостроительного плана земельного участка.
- Копии Выписок из Единого государственного реестра недвижимости об объектах недвижимости.

Перечень документов и материалов, привлекаемых при проведении экспертизы, а также использованной для нее специальной, технической и справочной литературы

1. Основы законодательства Российской Федерации о культуре, утв. Верховным Советом РФ 9 октября 1992 г. N 3612-1.
2. Федеральный закон РФ от 25 июня 2002 г. №73-ФЗ "Об объектах культурного наследия (памятниках истории и культуры) народов Российской Федерации".
3. Положение о государственной историко-культурной экспертизе, утв. Постановлением Правительства от 15 июля 2009 г. № 569.
4. Правила выдачи, приостановления и прекращения действия разрешений (открытых листов) на проведение работ по выявлению и изучению объектов археологического наследия, утвержденные Постановлением Правительства Российской Федерации от 20.02.2014 № 127.
5. Положение о порядке проведения археологических полевых работ и составления научной отчетной документации, утвержденное постановлением Бюро Отделения историко-филологических наук Российской академии наук от 20.06.2018 № 32.
6. Приказ Министерства культуры Российской Федерации от 1 сентября 2015 г. N 2328 "Об утверждении перечня отдельных сведений об объектах археологического наследия, которые не подлежат опубликованию".
7. Закон Санкт-Петербурга от 12.7.2007 N 333-64 «Об охране объектов культурного наследия в Санкт-Петербурге».
8. Закон Санкт-Петербурга от 19 января 2009 г. №820-7 "О границах объединенных зон охраны объектов культурного наследия, расположенных на территории Санкт-Петербурга, режимах использования земель и требованиях к градостроительным регламентам в границах указанных зон".
9. СП 42.13330.2011 Градостроительство. Планировка и застройка городских и сельских поселений. Актуализированная редакция СНиП 2.07.01-89.
10. Положение о едином государственном реестре объектов культурного наследия (памятников истории и культуры) народов Российской Федерации, утвержденное приказом Министерства культуры Российской Федерации от 30.10.2011 № 954.
11. Алексеева С.В., Балашов Е.А., Владимирович А.Г. и др. Топонимическая Энциклопедия Санкт-Петербурга. К трехсотлетию Санкт-Петербурга. СПб. 2002.
12. Большая топонимическая энциклопедия Санкт-Петербурга / под ред. А. Г. Владимировича. — СПб.: ЛИК, 2013.
13. Гамченко С. А., 1913. Исследования Сестрорецких курганов в 1908 г — Записки Отделения Русской и Славянской Археологии Российского Археологического Общества, т. IX

14. Герасимов Д.В. История изучения, хронология и периодизация памятников эпохи неолита юга Карельского перешейка //Археологическое наследие Санкт-Петербурга. - СПб., 2003. – Вып. 1. -С. 12-24.

15. Герасимов Д.В., Лисицын С.Н., Тимофеев В.И. Материалы к археологической карте Карельского перешейка (Ленинградская область). Памятники каменного века и периода раннего металла. СПб., 2003

16. Горбачевич К. С., Хабло Е. П. Почему так названы? О происхождении названий улиц, площадей, островов, рек и мостов Ленинграда. — 3-е изд., испр. и доп. — Л.: Лениздат, 1985.

17. Гурина Н.Н. Древняя история Северо-Запада Европейской части СССР. МИА. № 87. 1961

18. Даринский А. В. География Ленинграда. — Л.: Лениздат, 1982.

19. Лапшин В.А. Археологическая карта Ленинградской области. Ч.1. Западные районы. Л., 1990

20. Лапшин В.А. Археологическая карта Ленинградской области. Ч.2. Восточные и северные районы. Л., 1995.

21. Семенцов С.В. Развитие Приневья и Приладожья в VIII-XVII вв. – основа создания Санкт-Петербурга и всей Санкт-петербургской агломерации// Елагинские чтения. Выпуск 1. СПб. 2003.

22. Сорокин П.Е. О системе расселения в Приневье в допетровское время //Сельская Русь в IX–XVI вв. М. 2008.

23. www.aroundspb.ru – информационный геопортал «Окрестности Петербурга»

24. <http://www.etomesto.ru/> - электронная энциклопедия исторических карт

25. <http://www.ensp.ru/> - электронная энциклопедия Санкт-Петербурга

26. https://kgiop.gov.spb.ru/uchet/list_objects/ - Перечень объектов культурного наследия и выявленных объектов культурного наследия на территории Санкт-Петербурга Комитета по государственному контролю, использованию и охране памятников истории и культуры

27. <https://ru.wikipedia.org/> - электронная энциклопедия

Сведения об обстоятельствах, повлиявших на процесс проведения и результаты экспертизы

Обстоятельства, повлиявшие на процесс проведения и результаты экспертизы, отсутствуют.

Сведения о проведенных исследованиях

В процессе государственной историко-культурной экспертизы:

- проведены полевые научно-исследовательские археологические работы (разведки);
- подготовлен отчет о проведении полевых научно-исследовательских археологических работ;

- выполнен анализ действующего законодательства в сфере охраны культурного наследия;
- выполнен анализ документов и материалов, полученных для проведения экспертизы по объекту с формулировкой выводов;
- оформлены результаты государственной историко-культурной экспертизы в виде Акта.

Факты и сведения, выявленные и установленные в результате проведенных исследований

Участок проведения работ расположен в северной части Санкт-Петербурга в Выборгском районе. Трасса проектируемого объекта начинается от железнодорожной станции Левашово, далее следует по трассе существующего железнодорожного полотна до пересечения с Ленинградской улицей. В границы полосы землеотвода попадает восточная часть СНТ «Левашово», в северо-восточной оконечности – территория военной части и территория АЗС «Газпромнефть». Территория полосы землеотвода имеет S-образную форму протяженностью 2391 м, ширина полосы – 100 м.

По центру полосы землеотвода расположено железнодорожное полотно на насыпи с подсыпкой из гранитного гравия. Насыпь возвышается относительно окружающего рельефа на высоту от 0,5 до 1 м, по обеим сторонам от насыпи расположены канавы. Местность сильно подтоплена и носит следы активной хозяйственно деятельности. Высотные отметки местности – 22 – 23 м БС. К востоку от железной дороги за бетонным забором расположена хозяйственная зона, севернее – подтопленный лесной массив. К западу располагается массив дачных участков СНТ Левашово.

Через 1 километр после пересечения с ЛЭП 35 кВ трасса объекта заворачивает к западу. Высотные отметки местности – около 32-33 м БС. С южной стороны продолжаются загородные участки с дачными домами. Севернее полосы землеотвода начинается песчаная возвышенность, на ней на расстоянии 120 – 150 метров – трасса Ленинградской улицы.

Еще через 350 метров к западу к северу от полосы землеотвода начинается территория военной части с металлическими воротами, за которые уходит ответвление железнодорожного полотна. Территория военной части отгорожена забором.

Далее до пересечения с Ленинградской улицей территория довольно ровная – высотные отметки – 29 – 31 м БС. Почвенный слой менее насыщен влагой, чем в южной части, почвы песчаные.

Историко-культурное научное археологическое обследование (разведки) с целью проведения государственной историко-культурной экспертизы земельного участка по объекту: "Реконструкция железнодорожного пути для организации пассажирского движения на участке Сертолово - Левашово", общей протяженностью 6,5 км от ст. Левашово до Сертолово (в административных границах Санкт-Петербурга) проводилось в январе 2021 г. сотрудниками археологической экспедиции Отдела охранной археологии ИИМК РАН под руководством директора ИИМК РАН, доктора исторических наук Лапшина Владимира Анатольевича. Работы осуществлялись на основании договора между ИИМК РАН и Обществом с ограниченной ответственностью «НеваТрансПроект» (ООО «НТП») № 24/12 от 24 декабря 2020 года и разрешения (Открытого листа) № 0328-2020 от 29 апреля 2020 г., выданного Лапшину В.А. на право производства археологических полевых работ (археологических разведок) на территории Выборгского, Калининского, Кировского, Колпинского, Красносельского, Курортного, Петроградского, Петродворцового, Приморского, Пушкинского и Фрунзенского районов г. Санкт-Петербурга. Срок действия открытого листа с 29 апреля 2020 года по 15 апреля 2021 года. Исследования проводились во исполнение требований Федерального закона № 73-ФЗ от 25 июня 2002 «Об объектах культурного наследия (памятниках истории и культуры) народов Российской Федерации».

Границы участка, подлежащего археологическому обследованию, предоставлены ООО «НТП». Объемы изыскательских работ определялись исходя из протяженности линейного объекта на основании исходных материалов, представленных Заказчиком работ, с учетом существующих методических рекомендаций. При проведении исследований эксперт опирался на предоставленные ООО «НТП» документы, сведения и картографические материалы, а также открытые данные, предоставляемые федеральными и региональными органами власти: Публичная кадастровая карта (<http://pkk5.rosreestr.ru>), Геоинформационная система Санкт-Петербурга (<http://rgis.spb.ru>). В документах, представленных Заказчиком для проведения экспертизы, несоответствий не выявлено.

До начала полевых археологических работ ИИМК РАН были выполнены историко-библиографические изыскания и анализ опубликованных данных по территории, расположенной вблизи земельного участка на предмет наличия объектов археологического наследия и археологической изученности территории. Результаты данных исследований представлены в полном научно-техническом отчете (Прил. 3).

Трасса проектируемого объекта начинается от железнодорожной станции Левашово, далее следует по трассе существующего железнодорожного полотна до пересечения с Ленинградской улицей.

Левашово — посёлок в России, внутригородское муниципальное образование в составе Выборгского района Санкт-Петербурга.

Возникновение посёлка Левашово обусловлено строительством железной дороги на Выборг, которое было завершено в 1870 году. Своим названием посёлок обязан графу В. В. Левашову, который во второй половине девятнадцатого столетия был владельцем соседствующего имения Осиновая Роща. В Осиновой Роще сохранилось здание бывшего дворца Левашовых, возведённое в последней четверти XVIII века в стиле русского классицизма по проекту архитектора И.Е. Старова.

В конце XIX — начале XX века Левашово было дачной местностью. Поселок Левашово начал застраиваться во второй половине XIX века, когда открылось движение по Финляндской железной дороге. Вначале землю сдавали в аренду для постройки дач. Только князя Вяземские имели здесь 15 дач. Сюда навещалась столичная знать и устраивала пикники, фейерверки, охоту на зайцев и глухарей и других животных, разводимых специально для охоты. Живописная местность привлекала сюда художников и писателей.

Поселок, возникший на территории имения Левашовых, сначала назывался Родники, о чем, в частности свидетельствовало прежнее название улицы Володарского - Родниковая. В 1908 году был утвержден план поселка и в 1909 году поселок, переименованный в Левашово, получил официальный статус.

Железнодорожная станция Левашово - объект культурного наследия регионального значения, ансамбль. Построена в 1869 году по проекту архитектора Бруно Гронхольма. Товарно-пассажирская станция Выборгского направления Октябрьской железной дороги. Расположена между станцией Парголово и платформой Песочная, в посёлке городского типа Левашово. Имеет 6 путей, 2 платформы, вокзал, надземный пешеходный переход. Здание построено для Финляндской железной дороги. От станции отходит однопутная железнодорожная ветка к городу Сертолово, проходящая через военную часть.

Уже к концу XV века на географических картах появляется новгородская земля с центром в Новгороде. К этому времени и относится составление дошедшей до нас «Переписной Окладной книги по Новугороду Вотьской пятины». Собственно, в ней же в 1500 году упоминается название «Гувясалка» (с фин. *Huväselkä*) в переводе означает «Добрая горка» - местность недалеко от участка производства работ.

На «Карте Ингерманландии: Ивангорода, Яма, Копорья, Нотеборга» 1676 года вблизи участка производства работ указаны населенные пункты: поселение *Serodataala* (современное Сертолово), *Narakanayus* (северо-западная оконечность современной деревни Юкки), *Parkala* (Парголово).

Северная война закончилась установлением «вечного мира» между Швецией и Россией. Край вновь был возвращён России. На карте 1730 года (карта авторства Ивана Гриммеля «Части Ладожского озера и Финского залива с прилегающими землями») обозначены современные населенные пункты Парголово и Мистолово, территория обследования остается свободной, к востоку от участка проходит тракт в сторону Выборга.

Аналогична ситуация на карте 1834 года. На карте появляется имение Осиновая Роща к востоку от участка проведения работ.

На картах 1860 и 1870-го года обозначена железная дорога и станция Левашово. Поселок при станции еще отсутствует.

На карте 1915 года (Карта окрестностей Петрограда, составленная Ю. Гашем) территория к югу от железнодорожного полотна уже застроена и имеет регулярную сетку улиц, на месте современного СНТ Левашово и проектируемого объекта обозначены леса и болота.

Анализ картографического материала показывает, что исследуемая территория с периода не позднее XVI века находилась в зоне активной хозяйственной деятельности человека.

При этом непосредственно земельный участок не был освоен до второй половины XX века.

Согласно данным «Перечня объектов культурного наследия и выявленных объектов культурного наследия на территории Санкт-Петербурга» (информация размещена на сайте Комитета по государственному контролю, использованию и охране памятников истории и культуры Санкт-Петербурга - https://kgior.gov.spb.ru/uchet/list_objects) в непосредственной близости (в радиусе 2-х километров) от участка обследования расположены следующие объекты культурного наследия:

1. выявленный объект культурного наследия «Дача (деревянная 1-2-этажная)», начало XX века, расположен по адресу: пос. Левашово, Коммуны ул., 13 (Приказ председателя КГИОП № 15 от 20.02.2001);
2. объект культурного наследия регионального значения «Могила Массальского Владимира Григорьевича (1920-1965 гг.), Героя Советского Союза», расположен по адресу: пос. Парголово, Осиновая Роща, Песочное шоссе (Решение исполкома Ленгорсовета № 328 от 03.05.1976);
3. объект культурного наследия регионального значения «Братское захоронение воинов Советской Армии, погибших в годы Великой Отечественной войны 1941-1945 гг.», расположен по адресу: пос. Парголово, Осиновая Роща, Песочное шоссе (Решение исполкома Ленгорсовета № 328 от 03.05.1976);
4. выявленный объект культурного наследия «Дача (деревянная одноэтажная)», начало XX века, расположен по адресу: пос. Левашово, Мира ул., 15 (Приказ

- председателя КГИОП № 15 от 20.02.2001);
5. выявленный объект культурного наследия «Дача (деревянная 2-этажная)», начало XX века, расположен по адресу: пос. Левашово, Советская ул., д. 7-9, лит. Д (Приказ председателя КГИОП от 26.10.2016 № 10-569);
 6. выявленный объект культурного наследия «Дача (деревянная 2-этажная)», начало XX века, расположен по адресу: пос. Левашово, Железнодорожная ул., д. 38, лит. А (Приказ председателя КГИОП от 26.10.2016 № 10-565);
 7. объект культурного наследия регионального значения «Железнодорожная станция Левашово», 1910-е годы, расположен по адресу: Левашово ж.д. ст., Вокзальное шоссе, 43 (Закон Санкт-Петербурга № 174-27 от 05.07.1999);
 8. объект культурного наследия регионального значения «Жилой дом», 1917 год, расположен по адресу: Левашово ж.д. ст., Вокзальное шоссе, 43 (Закон Санкт-Петербурга № 174-27 от 05.07.1999).

Первые археологические свидетельства заселения территорий, входящих в пределы современного Санкт-Петербурга, известны в районе Лахты и Сестрорецкого разлива, и датируются периодом неолита и раннего железного века.

В 1904 г. у деревни Редикуль был найден клад медных монет первой половины XVIII в.

Первые археологические раскопки здесь связаны с именем С.С. Гамченко. Начиная с 1905 г. он обследовал окрестности г. Сестрорецк. В результате работ было открыто 19 групп насыпей, получивших название «Сестрорецкие курганы» и, по-видимому, являвшиеся углежогными кучами позднесредневекового и Нового времени (Гамченко, 1908, Он же, 1913).

В ходе этих же исследований к северу от Сестрорецкого разлива в урочище Сосновая гора была открыта неолитическая стоянка (Гамченко, 1908). После этого открытия на берегах Сестрорецкого Разлива было найдено еще несколько стоянок и местонахождений эпохи неолита и раннего металла. Первая из них (современное название Сестрорецкий Разлив б) была обнаружена в 1915 г. А.П. Штакельбергом. В 1920 г. памятник был обследован В.П. Виттенбургом и А.И. Сумолайненом, а в 1921 г. Б. Ф. Земляковым (Гурина, 1961. С. 415-434).

В 1916 г. М.Я. Руденским и Г.П. Сосновским на восточном берегу Сестрорецкого Разлива была открыта стоянка Тарховка. В 1917 и в 1918 гг. памятник обследовался этими же исследователями, а в 1921 г. - Б.Ф. Земляковым (Гурина, 1961. С. 422-430).

В 1922 г. у северной оконечности пос. Ольгино П.В. Виттенбургом была открыта стоянка Лахта. В 1923 г. она была обследована Б.Ф. Земляковым и А.А. Спицыным. В ходе этого обследования на площади 32 кв. м произведены раскопки. Мощность культурного слоя составляла 0,4 м (Гурина, 1961, Лапшин, 1995. С. 175. №1665; Герасимов, 2003. С. 15). Стоянка расположена в северной части пос.

Ольгино Приморского р-на Петербурга, на верхней площадке террасы высотой 5-5,5 м. над уровнем моря. Находки залегали под почвенно-дерновым слоем, слоем серого слоистого песка мощностью 20-30 см. и тонкой углистой прослойкой толщиной в 2-3 мм., прослеженной по всей вскрытой площади. Связаны находки со слоями краснобурого и лежащего под ним черного песка. Мощность культурного слоя составляла около 40 см., но местами увеличивалась до 90 см. Имеющиеся сейчас материалы Лахтинской стоянки представлены исключительно керамикой. Материалы хранятся в Государственном Эрмитаже

В 1933 г. во время ремонта плотины на р. Сестре были открыты стоянки Сестрорецкий Разлив 1-5. Обследования проводили Г.П. Сосновский и Б.Ф. Земляков (Сосновский, 1935. С. 23-27, Земляков, 1941. С. 158-168). В 1934 г. Б.Ф. Земляковым была открыта стоянка Глиняный ручей. В 1958 – 1959 гг. стоянку обследовала Н.Н. Гурина (Гурина, 1961. С. 430-434).

В 1995 – 1996 гг. и в 1998 – 1999 гг. разведки в районе оз. Сестрорецкий Разлив проводила Санкт-Петербургская археологическая экспедиция под руководством П. Е. Сорокина, включавшие подводные работы. В работах принимали участие Д. В. Герасимов и В.И. Тимофеев.

В непосредственной близости от участка обследования находятся следующие археологические объекты культурного наследия:

1. Осиновая Роща – 1. Земляная крепость конца XVIII века, поставлена на учет П.Е. Сорокиным в ходе разведки 1998 года (на территории воинской части № 20160);
2. Сестрорецкий разлив – 8. Стоянка Тарховка (Тарховская коса). Памятник открыт 1916 г. М.Я. Руденским и Г.П. Сосновским на восточном берегу Сестрорецкого Разлива. Мощность культурного слоя составляла 0,4 м, но местами увеличивалась до 0,9 м. Находки: кремневые скребки и наконечники стрел, сланцевые тесла, отщепы кварцита, керамика с тонким гребенчатым штампом и отпечатками ткани.
3. Сестрорецкий разлив – 9. Стоянка Глиняный ручей. Стоянка обследована в 1934 году Б.Ф. Земляковым, в 1958 году Н.Н. Гуриной, в 1978 году Ю.Н. Урбаном. Датируется эпохой раннего металла.
4. Сестрорецкий разлив – 10. Урочище Сосновая Гора - неолитическая стоянка, открытая в 1905 году в урочище Сосновая гора. Неолитические орудия из кости, кремня и кварца, керамика.
5. Памятники эпохи Средневековья: Сертолово – 1-6.

Ближайший памятник Осиновая Роща – 1. находится на значительном удалении (более 2,5 км) от проектируемого объекта.

Таким образом, на основании анализа картографического материала, архивных и литературных источников, были сделаны следующие выводы:

- исследуемая территория с периода не позднее XVI века находилась в зоне активной хозяйственной деятельности человека.

При этом непосредственно земельный участок не был освоен до второй половины XX века;

- известные памятники археологии и местонахождения утраченных памятников археологии, которые могут содержать в подземной части сохранившиеся археологические комплексы, находятся на значительном удалении (более 2,5 км) и не попадают в зону проектируемого объекта.

Полевые археологические работы на участке обследования проводились в соответствии с методическими указаниями и требованиями «Положения о порядке проведения археологических полевых работ и составления научной отчетной документации», утвержденного постановлением Бюро Отделения историко-филологических наук Российской академии наук от 20 июня 2018 № 32.

Было проведено натурное обследование территории земельного участка по объекту: "Реконструкция железнодорожного пути для организации пассажирского движения на участке Сертолово - Левашово", общей протяженностью 6,5 км от ст. Левашово до Сертолово (в административных границах Санкт-Петербурга), с визуальным осмотром местности с целью поиска памятников археологии, выраженных в рельефе местности.

Натурные полевые исследования проводились в виде осуществления пеших маршрутов на территории земельного участка по объекту: "Реконструкция железнодорожного пути для организации пассажирского движения на участке Сертолово - Левашово", общей протяженностью 6,5 км от ст. Левашово до Сертолово (в административных границах Санкт-Петербурга). Маршруты осуществлялись на всем протяжении пешим порядком. В качестве осевой линии использовались границы проектируемого объекта, предоставленные заказчиком. Все участки детально фиксировались (фото, описание, привязка к карте). При прохождении маршрутов с целью обнаружения выходов культурного слоя и артефактов осматривались встречающиеся обнажения грунта естественного и антропогенного происхождения. На перспективных для обнаружения памятников археологии участках производилась закладка шурфов, ориентированных по сторонам света, направленных на поиск культурного слоя и древних артефактов. Количество и место расположения шурфов было обусловлено геоморфологическим состоянием местности и степенью освоенности обследуемой территории, и определялось с таким расчетом, чтобы обеспечить полное выявление и определение границ всех объектов археологического наследия, попадающих в пределы обследуемых земельных участков, с учетом

существующих методических рекомендаций 1 шурф на 1 км. Размеры шурфов 2x2 и 2x1 м. Всего в границах обследования для выявления объектов археологического наследия было заложено 3 разведывательных шурфа общей площадью 10 кв. м. Разборка грунта в процессе шурфовки производилась вручную по стратиграфическим слоям с разнородными культурными прослойками и соответствующим им общим планиграфическим горизонтам фиксации. Для выявления структуры плотных поверхностей и удаления грунта в стесненных условиях при расчистке использовались щетки, кисти и совки. Глубина шурфов включала всю толщу напластований, осуществлялась контрольная прокопка верхней части археологически стерильного слоя, подстилающего почвенный горизонт (материка). Все разведочные шурфы, документировались, в том числе фотографически, и фиксировались дневниковыми записями. Все археологические работы проводились при температуре выше 0° С (согласно ст. 3.23 «Положения о порядке проведения археологических полевых работ и составления научной отчетной документации», утвержденного постановлением Бюро Отделения историко-филологических наук Российской академии наук от 20 июня 2018 № 32).

Для картирования рекогносцировочных шурфов, выявленных объектов и общевидовых фотографий ландшафтной ситуации использованы имеющиеся в распоряжении экспедиции растровые карты масштаба 1:50000 и 1:100000 в формате JPG, а также топографический план масштаба 1:500 в формате DWG, предоставленный заказчиком. Привязка шурфов, зачисток на участках землеотводов к системе мировых координат произведена с помощью портативных приборов глобального позиционирования Garmin GPSMAP CSx 60. Координаты, определенные в зависимости от внешних условий приема с точностью 2-5 см, даются в местной системе координат МСК-1964 СПб ГОСТ 51794-2008 (система высот – Балтийская) в метрах. Основные этапы работ фиксировались с помощью цифровых фотоаппаратов с разрешением не менее 5 Мрх. Для указания масштаба и ориентации по сторонам света при фотографировании использовался набор телескопических реек длиной 4 м с сантиметровыми делениями, двухцветная стрелка «север». После окончания разведочных работ все шурфы рекультивировались, что подтверждается фотографически.

Шурф 1

Заложен в северной части полосы землеотвода в 12 метрах к юго-западу от железнодорожного полотна в 100 м к югу от Ленинградской улицы на открытом пространстве. Размеры – 2x2 м. Глубина – до 60 см.

Стратиграфия шурфа (по восточной стенке):

Дерн – до 5 см.

Темно-серая гумусированная супесь (почвенный слой) – до 25 см. Почвенный слой сформировался, по всей видимости, недавно - на протяжении последних десятилетий, о чем свидетельствуют многочисленные фрагменты бытового мусора.

Материк – желто-коричневый плотный песок с гранитными валунами.

После фиксации материковой поверхности в северо-восточном углу был выполнен контрольный прокоп подстилающего материкового слоя на глубину 30 см.

Археологические находки и литологически выраженный культурный слой в шурфе отсутствуют.

После окончания работ шурф был рекультивирован до уровня дневной поверхности на момент начала работ.

Шурф 2

Заложен в центре полосы землеотвода в 16 метрах к югу от железнодорожного полотна на небольшой песчаной гряде. Размеры – 2х2 м. Глубина – до 50 см.

В ходе разборки заполнения шурфа зафиксировано, что дерновый слой практически отсутствует, почвенный слой (темно-серая гумусированная супесь) мощностью не превышает 5 см.

Первоначально площадь шурфа была зачищена по матерiku – слою стерильного крупнозернистого песка с небольшими гранитными валунами на уровне около -20 см от дневной поверхности. После фотофиксации в юго-западном углу был выполнен контрольный прокоп на глубину 30 см.

Небольшая возвышенность сформировалась естественным образом. Скучный почвенный покров характерен для песчаных почв северо-западных районов Ленинградской области.

Археологические находки и литологически выраженный культурный слой в шурфе отсутствуют.

После окончания работ шурф был рекультивирован до уровня дневной поверхности на момент начала работ.

Шурф 3

Заложен в южной части полосы землеотвода в 10 метрах к востоку от железнодорожного полотна и в 650 метрах к северу от железнодорожного перегона Левашово – Песочная на открытом пространстве между кустарниками. Размеры – 2х1 м.

После раздерновки поверхности шурфа было зафиксировано значительное подтопление почвенного слоя. Непосредственно под дерном залегал слой рыхлого коричневатого торфа мощностью около 20 см с корневой системой кустарника. Ниже залегал более темный торф.

Общая глубина исследования – до 50 см. На этом уровне работы были остановлены в связи с высоким уровнем грунтовых вод.

По центру шурфа на уровне около 20-30 см от дневной поверхности зафиксирован слаботочный кабель, пересекающий площадь шурфа в направлении север-юг, не обозначенный на сводном плане сетей, предоставленном заказчиком производства работ.

Археологические находки и литологически выраженный культурный слой в шурфе отсутствуют.

После окончания работ шурф был рекультивирован до уровня дневной поверхности на момент начала работ.

В результате проведенного археологического обследования земельного участка по объекту: "Реконструкция железнодорожного пути для организации пассажирского движения на участке Сертолово - Левашово", общей протяженностью 6,5 км от ст. Левашово до Сертолово (в административных границах Санкт-Петербурга) зафиксировано отсутствие остатков наземных древних сооружений, артефактов, имеющих историко-культурную ценность, культурного слоя или иных следов пребывания здесь человека в древности, которые можно было бы отнести к объектам археологического наследия. Результаты проведенных в рамках государственной историко-культурной экспертизы археологических полевых работ отражены в полном научно-техническом отчете (Прил. 3).

Обоснования вывода экспертизы

1. В соответствии с заключением уполномоченного органа охраны объектов культурного наследия (письмо Комитета по государственному контролю, использованию и охране памятников истории и культуры Правительства Санкт-Петербурга № 01-25-10419/20-0-1 от 02.07.2020 г.) на территории земельного участка по объекту: "Реконструкция железнодорожного пути для организации пассажирского движения на участке Сертолово - Левашово", общей протяженностью 6,5 км от ст. Левашово до Сертолово (в административных границах Санкт-Петербурга) объекты (выявленные объекты) культурного наследия; объекты культурного наследия, включенные в единый государственный реестр, защитные зоны объектов культурного наследия **отсутствуют**.

2. Согласно проведенным историко-архивным исследованиям на территории земельного участка по объекту: "Реконструкция железнодорожного пути для организации пассажирского движения на участке Сертолово - Левашово", общей протяженностью 6,5 км от ст. Левашово до Сертолово (в административных границах Санкт-Петербурга) объекты, которые можно было бы отнести к объектам

археологического наследия, **отсутствуют**.

3. В соответствии со статьей 45-1 Федерального закона от 25.06.2002 №73-ФЗ «Об объектах культурного наследия (памятниках истории и культуры) народов Российской Федерации» на территории земельного участка по объекту: "Реконструкция железнодорожного пути для организации пассажирского движения на участке Сертолово - Левашово", общей протяженностью 6,5 км от ст. Левашово до Сертолово (в административных границах Санкт-Петербурга) проведены археологические полевые работы в форме археологической разведки. Работы выполнены в соответствии с методическими указаниями и требованиями «Положения о порядке проведения археологических полевых работ и составления научной отчетной документации», утвержденного постановлением Бюро Отделения историко-филологических наук Российской академии наук от 20 июня 2018 № 32 и иных нормативно-правовых актов в сфере охраны объектов культурного наследия и хорошо документированы. Результаты обследования отражены в полном научно-техническом отчете. В ходе проведенных в рамках государственной историко-культурной экспертизы археологических полевых работ объектов археологического наследия **не обнаружено**.

4. Представленные материалы исчерпывающие и доказывают археологическую изученность земельного участка по объекту: "Реконструкция железнодорожного пути для организации пассажирского движения на участке Сертолово - Левашово", общей протяженностью 6,5 км от ст. Левашово до Сертолово (в административных границах Санкт-Петербурга).

Вывод экспертизы

Экспертом сделан вывод о возможности (положительное заключение) проведения земляных, строительных, мелиоративных и (или) хозяйственных работ, предусмотренных статьей 25 Лесного кодекса Российской Федерации работ по использованию лесов и иных работ на земельном участке по объекту: "Реконструкция железнодорожного пути для организации пассажирского движения на участке Сертолово - Левашово", общей протяженностью 6,5 км от ст. Левашово до Сертолово (в административных границах Санкт-Петербурга), в связи с отсутствием выявленных объектов археологического наследия на указанном земельном участке, подлежащем воздействию земляных, строительных, мелиоративных и (или) хозяйственных работ, предусмотренных статьей 25 Лесного кодекса Российской Федерации работ по использованию лесов и иных работ.

Перечень приложений к экспертизе:

- Приложение 1* Копия Технического задания к договору № 24/12 от 24 декабря 2020 года.
- Приложение 2* Копия письма Комитета по государственному контролю, использованию и охране памятников истории и культуры Правительства Санкт-Петербурга № 01-25-10419/20-0-1 от 02.07.2020 г.
- Приложение 3* Копия Полного научно-технического отчета о выполнении научно-исследовательских археологических работ в виде историко-культурного научного археологического обследования (разведки) с целью проведения государственной историко-культурной экспертизы земельного участка по объекту: "Реконструкция железнодорожного пути для организации пассажирского движения на участке Сертолово - Левашово", общей протяженностью 6,5 км от ст. Левашово до Сертолово (в административных границах Санкт-Петербурга), выполненного Отделом охранной археологии ИИМК РАН.
- Приложение 4* Схема расположения земельного участка на кадастровой карте территории.
- Приложение 5* Копия письма ООО «ГЕО-ПРОЕКТ» № исх-947/ОКТДЖ от 18.03.2021 с обоснованием отсутствия градостроительного плана земельного участка.
- Приложение 6* Копии Выписок из Единого государственного реестра недвижимости об объектах недвижимости.
- Приложение 7* Копия справки № 14102/33 – 125.5-21 от 03.03.2021 г.
- Приложение 8* Копия доверенности № 14102/33-161.5-3 от 11 января 2021 г.
- Приложение 9* Сведения об экспертах.
- Приложение 10* Выдержки из приказа № 961 от 20.06.2018 г. «Об утверждении статуса аттестованного эксперта по проведению государственной историко-культурной экспертизы».
- Приложение 11* Выдержки из приказа № 1627 от 17.09.2018 г. «Об утверждении статуса аттестованного эксперта по проведению государственной историко-культурной экспертизы».
- Приложение 12* Выдержки из приказа № 1998 от 19.11.2018 г. «Об утверждении статуса аттестованного эксперта по проведению государственной историко-культурной экспертизы».
- Приложение 13* Выдержки из приказа № 2211 от 13.12.2018 г. «Об утверждении статуса аттестованного эксперта по проведению государственной историко-культурной экспертизы».

Приложение 14 Выдержки из приказа № 2330 от 25.12.2018 г. «Об утверждении статуса аттестованного эксперта по проведению государственной историко-культурной экспертизы».

Приложение 15 Выдержки из приказа № 219 от 27.02.2019 г. «Об утверждении статуса аттестованного эксперта по проведению государственной историко-культурной экспертизы».

Эксперт Субботин А.В.

Руководитель археологических исследований Лапшин В.А.

«19» марта 2021 г.

Документ подписан усиленными квалифицированными электронными подписями в соответствии с п. 22 Положения о Государственной историко-культурной экспертизе, утвержденного постановлением Правительства от 15 июля 2009 г. № 569

Приложение 1

**Копия Технического задания к договору № 24/12 от 24 декабря
2020 года**

Приложение №1
к Договору № 24/12
от 24 декабря 2020 г.

Утверждаю:
Главный инженер
ООО «НТИ»



Согласовано:
Заместитель директора
ИИМК РАН
Н.Ф. Соловьева



Техническое задание

на проведение научно-исследовательских археологических работ в виде историко-культурного научного археологического обследования (разведки) и подготовку акта государственной историко-культурной экспертизы земельного участка по объекту: "Реконструкция железнодорожного пути для организации пассажирского движения на участке Сертолово - Левашово", общей протяженностью 6,5 км от ст. Левашово до Сертолово (в административных границах Санкт-Петербурга)

1. Основание для проектирования	Инвестиционная программа ОАО «РЖД»
2. Вид строительства	Реконструкция
3. Генеральная проектная организация	«Ленгипротранспуть» - филиал АО «Росжелдорпроект»
4. Исполнитель работ	ИИМК РАН
5. Стадия проектирования	Проектная документация
6. Цель работы	Определение наличия или отсутствия объектов культурного, в том числе и археологического, наследия, включенных в реестр, выявленных объектов культурного наследия, либо объектов, обладающих признаками объекта культурного наследия, на земельных участках, отходящих под проектирование объекта
7. Данные о местоположении, границах и площадях под строительство	Санкт-Петербург, Выборгский район.
8. Перечень нормативных документов, в соответствии с требованиями которых необходимо выполнять работы	8.1. Федеральный закон РФ "Об объектах культурного наследия (памятниках истории и культуры) народов Российской Федерации" от 25 июня 2002 года N 73-ФЗ. 8.2. Федеральный закон №7-ФЗ от 10.01.2002 г «Об охране окружающей среды». 8.3. Положение об охране и использовании памятников истории и культуры, утвержденное постановлением Совета министров СССР от 16.09.1982 № 865

Заказчик

Подрядчик

	<p>8.4. Инструкция о порядке учета, обеспечения сохранности, содержания, использования и реставрации недвижимых памятников истории и культуры, утвержденная приказом Минкультуры СССР от 13.05.1986 № 203.</p> <p>8.5. Инструкция по экологическому обоснованию хозяйственной и иной деятельности Минприроды РФ.</p> <p>8.6. Методические указания по проведению проектных археологических работ в зонах народнохозяйственного строительства. М., Институт археологии АН СССР, 1990.</p> <p>8.7. Постановление Правительства РФ от 12.09.2015 № 972 "Об утверждении Положения о зонах охраны объектов культурного наследия (памятников истории и культуры) народов Российской Федерации и о признании утратившими силу отдельных положений нормативных правовых актов Правительства Российской Федерации".</p> <p>8.8. Положение о порядке проведения археологических полевых работ и составления научной отчетной документации (утверждено постановлением Бюро Отделения историко-филологических наук Российской академии наук от 20 июня 2018 г. № 32).</p>
9. Состав работ	<p>9.1. Получение разрешения (открытый лист) на право проведения археологических работ.</p> <p>9.2. Архивно-библиографические исследования, составление исторической справки и создание ситуационного плана.</p> <p>9.2.1. Проведение архивных исследований, касающихся сведений о наличии археологических памятников в обследуемой зоне.</p> <p>9.2.2. Визуальное обследование участка исследований.</p> <p>9.2.3. Составление краткой исторической справки.</p> <p>9.3. Археологическое обследование участка:</p> <p>9.3.1. Выявление памятников археологии на основании наличия подъемного материала, особенностей рельефа и иных данных.</p> <p>9.3.2. Привязка обнаруженных памятников к территории застройки.</p> <p>9.3.3. Описание ландшафтной характеристики расположения обнаруженных памятников и фиксируемых нарушений поверхности объекта.</p> <p>9.3.4. Разбивка археологических шурфов в местах предполагаемых археологических объектов – 3 шурфа.</p> <p>9.3.5. Фотофиксация в процессе подготовки к закладке шурфов.</p> <p>9.3.6. Выборка культурных напластований из шурфов по слоям, с трехмерной фиксацией находок на плане шурфа.</p>

	<p>9.3.7. Выявление археологического материала в культурном слое.</p> <p>9.3.8. Изучение культурного слоя в процессе закладки шурфов с зачисткой профилей для получения вертикальных разрезов.</p> <p>9.3.9. Фотофиксация процесса работ, отдельных находок и скоплений материала in situ.</p> <p>9.3.10. Фото- и графо- фиксация профилей стенок шурфов и обнаруженных ям.</p> <p>9.3.11. Отбор археологического материала из заполнения ям и сооружений, полевая консервация вещевого материала.</p> <p>9.3.12. Вычерчивание профилей шурфов, текстуальное описание стратиграфии, культурного слоя, материка и иных объектов в шурфах.</p> <p>9.3.13. Ведение полевой документации.</p> <p>9.4. Камеральные работы.</p> <p>9.4.1. Очистка или мытье находок, при необходимости оперативная первичная консервация предметов из разрушающихся материалов</p> <p>9.4.2. Статистическая обработка массовых находок. Шифровка находок.</p> <p>9.4.3. Составление полевых описей индивидуальных и массовых находок.</p> <p>9.4.4. Зарисовка находок.</p> <p>9.4.5. Фотографирование находок.</p> <p>При необходимости:</p> <p>9.4.6. Определение остеологического материала и отбор образцов в коллекцию</p> <p>9.4.7. Определение зерен и семян.</p> <p>9.4.8. Определение пород образцов древесины.</p> <p>9.4.9. Дендрохронологический и радиоуглеродный анализ образцов.</p> <p>9.4.10. Атрибуция нумизматических находок.</p> <p>9.4.11. Атрибуция воинских и других знаков.</p> <p>9.4.12. Эпиграфический анализ находок с надписями.</p> <p>9.4.13. Атрибуция изделий с клеймами изготовителей.</p> <p>9.5. Подготовка коллекций к передаче на постоянное хранение в Государственный музейный фонд</p> <p>9.6. Написание отчета о полевых работах</p> <p>9.7. Разработка акта государственной историко-культурной экспертизы</p> <p>9.8. Передача акта государственной историко-культурной экспертизы в региональные органы охраны объекта культурного наследия соответствующего субъекта РФ,</p>
--	------------------------------------------------------------------------------------------------------------------------------------------------------------------------------------------------------------------------------------------------------------------------------------------------------------------------------------------------------------------------------------------------------------------------------------------------------------------------------------------------------------------------------------------------------------------------------------------------------------------------------------------------------------------------------------------------------------------------------------------------------------------------------------------------------------------------------------------------------------------------------------------------------------------------------------------------------------------------------------------------------------------------------------------------------------------------------------------------------------------------------------------------------------------------------------------------------------------------------------------------------------------------------------------------------------------------------------------------------------------------------------------------------------------------------------------------------------------------------------------------------------------------------------------------------------------------------------------------------------------------------------------------------------------------------------------------------------------------------------------------------------------------------------------------------------------------------------------------------------------------------------------------------------------------------------------------------------------------------------------------------

10. Требования к выполнению работ	Отчетная документация должна соответствовать требованиям «Положения о порядке проведения археологических полевых работ и составления научной отчетной документации», утвержденного постановлением бюро Отделения историко-филологических наук Российской академии наук от 20 июня 2018 г. №32.
11. Количество экземпляров проектной документации (в т.ч. в электронном виде), передаваемой заказчику	<p>Полный научно-технический отчет предоставляется в 3 экземплярах на бумажном носителе (2 - для Заказчика, 1 - для Исполнителя) и в 3 экземплярах на электронном носителе (в электронном виде в формате Adobe Acrobat (*.pdf) в соответствии с требованиями по загрузки документации для ФАУ «Главгосэкспертиза России»).</p> <p>Акт государственной историко-культурной экспертизы земельного участка предоставляется в 3 экземплярах на бумажном носителе и в 3 экземплярах на электронном носителе (в электронном виде в формате Adobe Acrobat (*.pdf). Графические материалы предоставляются в формате Adobe Acrobat (*.pdf).)</p>
12. Сроки выполнения работ	Согласно календарному плану
13. Исходные данные, передаваемые Подрядчику	В соответствии с Приложение №5 к Договору
14. Схема проведения работ	В соответствии с Приложением №4 к Договору

Согласовано:
 Менеджер проектов
 ИИМК РАН



Е. О. Богуславская

Согласовано:
 Главный инженер проекта



А.В. Барсуков

Приложение 2

**Копия письма Комитета по государственному контролю,
использованию и охране памятников истории и культуры
Правительства Санкт-Петербурга № 01-25-10419/20-0-1 от
02.07.2020 г**



ПРАВИТЕЛЬСТВО САНКТ-ПЕТЕРБУРГА
**КОМИТЕТ ПО ГОСУДАРСТВЕННОМУ
 КОНТРОЛЮ, ИСПОЛЬЗОВАНИЮ
 И ОХРАНЕ ПАМЯТНИКОВ
 ИСТОРИИ И КУЛЬТУРЫ
 (КГИОП)**

пл. Ломоносова, д. 1, Санкт-Петербург, 191023
 Тел. (812) 315-43-03, (812) 571-64-31, Факс (812) 710-42-43
 E-mail: kgiop@gov.spb.ru
<https://www.gov.spb.ru>, <http://kgiop.ru>

Главному инженеру филиала
 «Ленгипротранспуть» –
 филиал АО «Росжелдорпроект»

Рыгозову П.С.

Наб.р. Фонтанки, 117, СПб, 190031

№01-25-10419/20-0-1 от 02.07.2020

На 380111 от 15.06.2020

Рег. № 01-25-10419/20-0-0 от 15.06.2020

Комитет по государственному контролю, использованию и охране памятников истории и культуры сообщает, что согласно Закону Санкт-Петербурга от 19.01.2009 N 820-7 (ред. от 07.07.2016) "О границах объединенных зон охраны объектов культурного наследия, расположенных на территории Санкт-Петербурга, режимах использования земель и требованиях к градостроительным регламентам в границах указанных зон" объект: «**Реконструкция железнодорожного пути для организации пассажирского движения на участке Сертолово - Левашово**», общей протяженностью 6,5км от ст. Левашово до Сертолово» (в административных границах Санкт-Петербурга) расположен за пределами зон охраны объектов культурного наследия.

В пределах границ вышеуказанного участка отсутствуют объекты (выявленные объекты) культурного наследия; объекты культурного наследия, включенные в единый государственный реестр, защитные зоны объектов культурного наследия.

Сведениями об отсутствии на испрашиваемом участке объектов, обладающих признаками объекта культурного наследия (в т.ч. археологического) Комитет не располагает.

Начальник отдела информации об объектах
 культурного наследия и режимах зон охраны

Е.В. Коробкова

Иск. Курочкина Т.С. 315-50-15

ДОКУМЕНТ ПОДПИСАН
 ЭЛЕКТРОННОЙ ПОДПИСЬЮ
 Сертификат 6E938C0092AB13814E72BFD2DA6344B1
 Владелец Коробкова Елена Валентиновна
 Действителен с 03.04.2020 по 03.04.2021

Приложение 3

Копия Полного научно-технического отчета о выполнении научно-исследовательских археологических работ в виде историко-культурного научного археологического обследования (разведки) с целью проведения государственной историко-культурной экспертизы земельного участка по объекту: "Реконструкция железнодорожного пути для организации пассажирского движения на участке Сертолово - Левашово", общей протяженностью 6,5 км от ст. Левашово до Сертолово (в административных границах Санкт-Петербурга), выполненного Отделом охранной археологии ИИМК РАН



ФЕДЕРАЛЬНОЕ ГОСУДАРСТВЕННОЕ БЮДЖЕТНОЕ УЧРЕЖДЕНИЕ НАУКИ
ИНСТИТУТ ИСТОРИИ МАТЕРИАЛЬНОЙ КУЛЬТУРЫ
РОССИЙСКОЙ АКАДЕМИИ НАУК (ИИМК РАН)

Экз. _____

ПОЛНЫЙ НАУЧНО-ТЕХНИЧЕСКИЙ ОТЧЕТ

Историко-культурное научное археологическое обследование (разведки) с целью проведения государственной историко-культурной экспертизы земельного участка по объекту: "Реконструкция железнодорожного пути для организации пассажирского движения на участке Сертолово - Левашово", общей протяженностью 6,5 км от ст. Левашово до Сертолово (в административных границах Санкт-Петербурга)

Отв. исполнитель В.А. Лапшин

Инд. № подл.	Подпись и дата	Взам. инв. №

Санкт-Петербург
2021

Российская академия наук
ИНСТИТУТ ИСТОРИИ МАТЕРИАЛЬНОЙ КУЛЬТУРЫ
(ИИМК РАН)

УДК: 902.21(470.23-25)

ББК: 63.4(2)

Инв.№ _____

Гриф. _____

Экз. _____

ПРИНЯТО К СВЕДЕНИЮ:

ООО «НТП»

« ____ » _____ 2021 г.

УТВЕРЖДАЮ:

Зам. Директора ИИМК РАН

К.и.н.

Н.Ф. Соловьева

« 21 » _____ 2021 г.



ПОЛНЫЙ НАУЧНО-ТЕХНИЧЕСКИЙ ОТЧЕТ

ИСТОРИКО-КУЛЬТУРНОЕ НАУЧНОЕ АРХЕОЛОГИЧЕСКОЕ
ОБСЛЕДОВАНИЕ (РАЗВЕДКИ) С ЦЕЛЬЮ ПРОВЕДЕНИЯ
ГОСУДАРСТВЕННОЙ ИСТОРИКО-КУЛЬТУРНОЙ ЭКСПЕРТИЗЫ
ЗЕМЕЛЬНОГО УЧАСТКА ПО ОБЪЕКТУ: "РЕКОНСТРУКЦИЯ
ЖЕЛЕЗНОДОРОЖНОГО ПУТИ ДЛЯ ОРГАНИЗАЦИИ ПАССАЖИРСКОГО
ДВИЖЕНИЯ НА УЧАСТКЕ СЕРТОЛОВО - ЛЕВАШОВО", ОБЩЕЙ
ПРОТЯЖЕННОСТЬЮ 6,5 КМ ОТ СТ. ЛЕВАШОВО ДО СЕРТОЛОВО (В
АДМИНИСТРАТИВНЫХ ГРАНИЦАХ САНКТ-ПЕТЕРБУРГА)

24/12-2021-ТО

Объект по адресу: Санкт-Петербург, Выборгский район
Основание: Договор № 24/12 от "24" декабря 2020 г.
Заказчик: ООО «НТП»
Исполнитель: ИИМК РАН

Отв. исполнитель  В.А. Лапшин

Санкт-Петербург
2021

Подп. и дата	
Взам. инв. №	
Инв. № дубл.	
Подп. и дата	
Инв. № подл.	

РЕФЕРАТ

Отчет 77 с., 64 рис., 16 источников, 2 прил.

САНКТ-ПЕТЕРБУРГ, ВЫБОРГСКИЙ РАЙОН, ЛЕВАШОВО, ШУРФ,
АРХЕОЛОГИЧЕСКАЯ РАЗВЕДКА.

Отчет содержит результаты археологической разведки, произведенной в январе 2021 г. на земельном участке по объекту: "Реконструкция железнодорожного пути для организации пассажирского движения на участке Сертолово - Левашово", общей протяженностью 6,5 км от ст. Левашово до Сертолово (в административных границах Санкт-Петербурга).

Протяженность полосы землеотвода 2391 м.

Работы проведены на основании Открытого листа № 0328-2020, выданного Министерством культуры РФ 29 апреля 2020 г. Лапшину В.А.

Цель исследований заключалась в определении наличия или отсутствия объектов культурного, в том числе и археологического, наследия, включенных в реестр, выявленных объектов культурного наследия, либо объектов, обладающих признаками объекта культурного наследия, на обследуемом земельном участке.

В ходе полевых археологических работ произведен натурный осмотр участка, заложено 3 шурфа размером 2х2 и 2х1 м, общей площадью 10 м².

На обследованном участке объекты археологического наследия и признаки наличия объектов археологического наследия не обнаружены.

Известные памятники археологии расположены на существенном удалении от участка (не менее 2,5 км) и проектируемым строительством не затрагиваются.

Инд. № подл.	Подп. и дата				
	Взам. инв. №				
	Инд. № дубл.				
	Подп. и дата				
					24/12-2021-ТО
Ли	Изм.	№ докум.	Подп.	Дата	Лист 3

СОДЕРЖАНИЕ

НОРМАТИВНО-ПРАВОВАЯ БАЗА	5
ОПРЕДЕЛЕНИЯ И СОКРАЩЕНИЯ	7
ВВЕДЕНИЕ.....	10
1. ИСТОРИЧЕСКАЯ СПРАВКА	12
1.1. История и топонимика исследуемой территории.....	12
1.2. Анализ картографического материала.....	13
1.3. Объекты культурного наследия, расположенные в непосредственной близости от участка производства работ	14
1.4. Археологическая изученность района исследования.....	15
2. ФИЗИКО-ГЕОГРАФИЧЕСКАЯ ХАРАКТЕРИСТИКА РАЙОНА РАБОТ	18
3. МЕТОДИКА ПОЛЕВЫХ ИССЛЕДОВАНИЙ.....	20
4. ПОЛЕВЫЕ ИССЛЕДОВАНИЯ	23
ЗАКЛЮЧЕНИЕ	28
СПИСОК ИСТОЧНИКОВ И ЛИТЕРАТУРЫ	30
СПИСОК ИЛЛЮСТРАЦИЙ.....	32
АЛЬБОМ ИЛЛЮСТРАЦИЙ.....	36
Приложение А Копия письма КГИОП.....	76
Приложение Б Копия Открытого листа.....	77

Подп. и дата					
Взам. инв. №					
Инв. № дубл.					
Подп. и дата					
Инв. № подл.					
24/12-2021-ТО-С					
	Лит	Изм.	№ докум.	Подп.	Дата
	Разраб.		Лапшин В.А.		24.12.21
	Пров.		Субботин А.В.		24.12.21
	Утв.		Соловьева Н.Ф.		24.12.21
Полный научно-технический отчет					
			Лит	Лист	Листов
				4	77
ИИМК РАН					

9. Методические рекомендации по заполнению паспорта объекта культурного наследия (утверждены приказом Росохранкультуры от 21.06.2010 г. № 100);

10. Постановление правительства Российской Федерации от 20 февраля 2014 г. № 127 «Об утверждении правил выдачи, приостановления и прекращения действия разрешений (открытых листов) на проведение работ по выявлению и изучению объектов археологического наследия»;

11. Методика определения границ территорий объектов археологического наследия (рекомендована письмом Министерства культуры Российской Федерации от 27.01.2012 № 12-01-39/05-АБ);

12. Закон Санкт-Петербурга о границах зон охраны объектов культурного наследия на территории Санкт-Петербурга и режимах использования земель в границах указанных зон и о внесении изменений в закон Санкт-Петербурга «О генеральном плане Санкт-Петербурга и границах зон охраны объектов культурного наследия на территории Санкт-Петербурга» от 19 января 2009 года N 820-7.

Инв. № подл.	Подп. и дата					Лист	
	Взам. инв. №						6
	Инв. № дубл.						
	Подп. и дата						
Ли	Изм.	№ докум.	Подп.	Дата	24/12-2021-ТО		

ОПРЕДЕЛЕНИЯ И СОКРАЩЕНИЯ

В настоящем научно-техническом отчёте применяются следующие термины с соответствующими определениями:

археологические разведки – проведение на поверхности земли или под водой научных исследований объектов археологического наследия без осуществления земляных работ либо с осуществлением локальных земляных работ с общей площадью не более 20 м² на каждом объекте археологического наследия с исследованием культурного слоя путем заложения шурфов или без таковых, в том числе с полным или частичным изъятием археологических предметов в целях выявления объектов археологического наследия, уточнения сведений о них и (или) планирования мероприятий по обеспечению их сохранности;

культурный слой – слой в земле или под водой, содержащий следы существования человека, время возникновения которых превышает 100 лет и включающий археологические предметы;

поврежденный культурный слой – культурный слой, нарушенный, перемещенный, переотложенный в результате природных процессов, либо антропогенного вмешательства последних 100 лет (обратной засыпки траншей или строительных котлованов ранее откопанным культурным слоем, размыва берегов водоемов, в том числе искусственных и иных подобных процессов);

объект археологического наследия – частично или полностью скрытые в земле или под водой следы существования человека в прошлых эпохах (включая все связанные с такими следами археологические предметы и культурные слои), основным или одним из основных источников информации о которых являются археологические раскопки или находки;

археологические предметы – движимые вещи, основным или одним из основных источников информации о которых, независимо от обстоятельств их обнаружения, являются археологические раскопки, или находки, в том числе предметы, обнаруженные в результате таких раскопок или находок;

Изн. № подл.
Подп. и дата
Изн. № дубл.
Взам. изн. №
Подп. и дата

Ли	Изм.	№ докум.	Подп.	Дата

24/12-2021-ТО

Лист

7

археологический шурф – прямоугольное в плане разведочное вскрытие грунта, площадь которого может варьировать от 1 до 20 кв. метров;

индивидуальные археологические находки – археологические предметы, в том числе и фрагментированные, созданные человеком из камня, кости, глины, металла, стекла и иного материала, каждый из которых обладает значительным потенциалом для археологических исследований и (или) использования в экспозиционно-выставочной деятельности, определяемыми исследователем с учетом хронологической и историко-культурной специфики памятника археологии;

массовый археологический материал – археологические предметы, в том числе фрагментированные, а также остеологические, ихтиологические, растительные и иные остатки, научная значимость которых определяется исследователем для каждой категории в совокупности, с учетом хронологической и историко-культурной специфики памятника археологии и возможностей их дальнейшего использования;

камеральная обработка – часть археологических полевых работ, включающая лабораторную обработку и научный анализ коллекций и полевой документации;

разрешение (открытый лист) – документ, выдаваемый федеральным органом охраны объектов культурного наследия на основании заключения Российской академии наук и подтверждающий право на проведение одного из видов археологических полевых работ (археологических разведок, археологических раскопок, археологических наблюдений).

Используемые сокращения:

БС – Балтийская система высот

ИИМК РАН – Институт истории материальной культуры Российской академии наук

КГИОП – Комитет по государственному контролю, использованию и охране памятников истории и культуры

Инва. № подл.	Подп. и дата	Инва. № дубл.	Взам. инв. №	Подп. и дата	Инва. № инв.	Подп. и дата	Ли	Изм.	№ докум.	Подп.	Дата	24/12-2021-ТО	Лист
													8

МСК – Местная система координат

ОКН – Объект культурного наследия

ООО – Общество с ограниченной ответственностью

ФЗ – Федеральный закон

Инв. № подл.	Подп. и дата			
	Взам. инв. №			
Инв. № дубл.	Подп. и дата			
	Инв. № подл.			
24/12-2021-ТО				
Ли	Изм.	№ докум.	Подп.	Дата
				Лист
				9

Цель проведения работ на участке обследования – определение наличия или отсутствия объектов культурного, в том числе и археологического, наследия, включенных в реестр, выявленных объектов культурного наследия, либо объектов, обладающих признаками объекта культурного наследия, на обследуемом земельном участке.

Задача археологических исследований на участке обследования заключалась в выявлении, фиксации и исследовании остатков археологических (исторических) памятников, культурных слоев, конструкций и сооружений, массовых и индивидуальных находок путем визуального обследования и заложения разведывательных археологических шурфов (археологические разведки).

В ходе работ было заложено 3 разведывательных шурфа общей площадью 10 кв. м. с целью выявления культурного слоя на территории обследования. В результате работ объекты археологического наследия на территории, отводимой под строительство, не выявлены.

Инв. № подл.	Подп. и дата				
	Взам. инв. №				
	Инв. № дубл.				
	Подп. и дата				
24/12-2021-ТО					
Ли	Изм.	№ докум.	Подп.	Дата	Лист 11

Бруно Гронхольма. Товарно-пассажирская станция Выборгского направления Октябрьской железной дороги. Расположена между станцией Парголово и платформой Песочная, в посёлке городского типа Левашово. Имеет 6 путей, 2 платформы, вокзал, надземный пешеходный переход. Здание построено для Финляндской железной дороги. От станции отходит однопутная железнодорожная ветка к городу Сертолово, проходящая через военную часть.

1.2. Анализ картографического материала.

Уже к концу XV века на географических картах появляется новгородская земля с центром в Новгороде. К этому времени и относится составление дошедшей до нас «Переписной Окладной книги по Новгороду Вотьской пятины». Собственно, в ней же в 1500 году упоминается название «Гувясалка» (с фин. *Huväselkä*) в переводе означает «Добрая горка» - местность недалеко от участка производства работ.

На «Карте Ингерманландии: Ивангорода, Яма, Копорья, Нотеборга» 1676 года вблизи участка производства работ указаны населенные пункты: поселение *Serodataala* (современное Сертолово), *Narakanauus* (северо-западная оконечность современной деревни Юкки), *Parkala* (Парголово) (рис. 6).

Северная война закончилась установлением «вечного мира» между Швецией и Россией. Край вновь был возвращён России. На карте 1730 года (карта авторства Ивана Гриммеля «Части Ладожского озера и Финского залива с прилегающими землями») обозначены современные населенные пункты Парголово и Мистолово, территория обследования остается свободной, к востоку от участка проходит тракт в сторону Выборга (рис. 7).

Аналогична ситуация на карте 1834 года (рис. 8). На карте появляется имение Осиновая Роща к востоку от участка проведения работ.

На картах 1860 и 1870-го года обозначена железная дорога и станция Левашово. Поселок при станции еще отсутствует (рис. 9, 10).

На карте 1915 года (Карта окрестностей Петрограда, составленная Ю. Гашем) территория к югу от железнодорожного полотна уже застроена и

Изн. № подл.	Подп. и дата	Изн. № дубл.	Взам. изн. №	Подп. и дата	Ли	Изм.	№ докум.	Подп.	Дата	24/12-2021-ТО	Лист
											13

название Сестрорецкий Разлив б) была обнаружена в 1915 г. А.П. Штакельбергом. В 1920 г. памятник был обследован В.П. Виттенбургом и А.И. Сумолайненом, а в 1921 г. Б. Ф. Земляковым (Гурина, 1961. С. 415-434).

В 1916 г. М.Я. Руденским и Г.П. Сосновским на восточном берегу Сестрорецкого Разлива была открыта стоянка Тарховка. В 1917 и в 1918 гг. памятник обследовался этими же исследователями, а 1921 г. - Б.Ф. Земляковым (Гурина, 1961. С. 422-430).

В 1922 г. у северной оконечности пос. Ольгино П.В. Виттенбургом была открыта стоянка Лахта. В 1923 г. она была обследована Б.Ф. Земляковым и А.А. Спицыным. В ходе этого обследования на площади 32 кв. м произведены раскопки. Мощность культурного слоя составляла 0,4 м (Гурина, 1961, Лапшин, 1995. С. 175. №1665; Герасимов, 2003. С. 15). Стоянка расположена в северной части пос. Ольгино Приморского р-на Петербурга, на верхней площадке террасы высотой 5-5,5 м. над уровнем моря. Находки залегали под почвенно-дерновым слоем, слоем серого слоистого песка мощностью 20-30 см. и тонкой углистой прослойкой толщиной в 2-3 мм., прослеженной по всей вскрытой площади. Связаны находки со слоями краснобурого и лежащего под ним черного песка. Мощность культурного слоя составляла около 40 см., но местами увеличивалась до 90 см. Имеющиеся сейчас материалы Лахтинской стоянки представлены исключительно керамикой. Материалы хранятся в Государственном Эрмитаже

В 1933 г. во время ремонта плотины на р. Сестре были открыты стоянки Сестрорецкий Разлив 1-5. Обследования проводили Г.П. Сосновский и Б.Ф. Земляков (Сосновский, 1935. С. 23-27, Земляков, 1941. С. 158-168). В 1934 г. Б.Ф. Земляковым была открыта стоянка Глиняный ручей. В 1958 – 1959 гг. стоянку обследовала Н.Н. Гурина (Гурина, 1961. С. 430-434).

В 1995 – 1996 гг. и в 1998 – 1999 гг. разведки в районе оз. Сестрорецкий Разлив проводила Санкт-Петербургская археологическая экспедиция под руководством П. Е. Сорокина, включавшие подводные работы. В работах принимали участие Д. В. Герасимов и В.И. Тимофеев.

Инд. № подл.	Подп. и дата
Инд. № дубл.	Взам. инв. №
Инд. № подл.	Подп. и дата
Инд. № подл.	Инд. № подл.

Ли	Изм.	№ докум.	Подп.	Дата

24/12-2021-ТО

Лист

16

В непосредственной близости от участка обследования находятся следующие археологические объекты культурного наследия (рис. 13):

1. Осиновая Роща – 1. Земляная крепость конца XVIII века, поставлена на учет П.Е. Сорокиным в ходе разведки 1998 года (на территории воинской части № 20160);
2. Сестрорецкий разлив – 8. Стоянка Тарховка (Тарховская коса). Памятник открыт 1916 г. М.Я. Руденским и Г.П. Сосновским на восточном берегу Сестрорецкого Разлива. Мощность культурного слоя составляла 0,4 м, но местами увеличивалась до 0,9 м. Находки: кремневые скребки и наконечники стрел, сланцевые тесла, отщепы кварцита, керамика с тонким гребенчатым штампом и отпечатками ткани.
3. Сестрорецкий разлив – 9. Стоянка Глиняный ручей. Стоянка обследована в 1934 году Б.Ф. Земляковым, в 1958 году Н.Н. Гуриной, в 1978 году Ю.Н. Урбаном. Датируется эпохой раннего металла.
4. Сестрорецкий разлив – 10. Урочище Сосновая Гора - неолитическая стоянка, открытая в 1905 году в урочище Сосновая гора. Неолитические орудия из кости, кремня и кварца, керамика.
5. Памятники эпохи Средневековья: Сертолово – 1-6.

Таким образом, установлено, что известные памятники археологии Всеволожского района Ленинградской области и Выборгского и Курортного районов Санкт-Петербурга находятся на значительном удалении (более 2,5 км) и не попадают в зону проектируемого объекта.

Инв. № подл.					
Подп. и дата					
Инв. № дубл.					
Взам. инв. №					
Подп. и дата					
24/12-2021-ТО					
Ли	Изм.	№ докум.	Подп.	Дата	Лист 17

2. ФИЗИКО-ГЕОГРАФИЧЕСКАЯ ХАРАКТЕРИСТИКА РАЙОНА РАБОТ

Участок проведения работ расположен в северной части Санкт-Петербурга в Выборгском районе. Административно территория относится к муниципальному образованию Левашово - району города пригородного типа с практически полным отсутствием промышленных предприятий застроенным как многоквартирными, так и, преимущественно, частными домами.

Трасса проектируемого объекта начинается от железнодорожной станции Левашово, далее следует по трассе существующего железнодорожного полотна до пересечения с Ленинградской улицей. В границы полосы землеотвода попадает восточная часть СНТ «Левашово», в северо-восточной оконечности – территория военной части и территория АЗС «Газпромнефть». Территория полосы землеотвода имеет S-образную форму протяженностью 2391 м, ширина полосы – 100 м.

Климат исследуемого района умеренный, по СП 131.13330.2012 территория относится к климатическому подрайону II В, влажной зоне.

Среднегодовая температура воздуха по данным многолетних наблюдений, составляет около +4,3 °С.

Рельеф местности холмистый, ледникового происхождения. Высотные отметки в пределах полосы землеотвода проектируемого объекта варьируются от 30 до 34 м БС. На возвышенных участках почвы бедные подзолистые на песчаном и супесчаном подстилающем геологическом горизонте, более низкие участки подтоплены, местами заболочены - почвенный слой образован на торфе.

Естественная гидрография участка полностью видоизменена в ходе хозяйственной деятельности. С одной стороны, устройство Левашовского канала позволило осушить часть территории и вывезти воду в русло реки Черная, с другой - строительство железнодорожных насыпей привело к подтоплению и заболачиванию территорий.

Инв. № подл.	Подп. и дата					
	Взам. инв. №					
	Инв. № дубл.					
	Подп. и дата					
	Инв. № подл.					
Ли	Изм.	№ докум.	Подп.	Дата	24/12-2021-ТО	Лист
						18

В границах земельного участка (на основании топосъемки, предоставленной заказчиком) трассы действующих коммуникаций отсутствуют.

Инв. № подл.	Подп. и дата				Инв. № дубл.	Взам. инв. №				Подп. и дата
	Подп. и дата					Взам. инв. №				
Ли	Изм.	№ докум.	Подп.	Дата	24/12-2021-ТО					Лист
										19

- описание ландшафтной характеристики обнаруженных объектов и фиксация их современного состояния;
- ведение полевой документации;
- рекультивацию шурфов.

Применялся стандартный набор методов, используемых при археологических разведках: предварительные архивно-библиографические изыскания, визуальный осмотр местности, осмотр обнажений культурного слоя, поиск подъемного материала, шурфовка. Натурные полевые исследования проводились в виде осуществления пеших маршрутов на территории земельного участка по объекту: "Реконструкция железнодорожного пути для организации пассажирского движения на участке Сертолово - Левашово", общей протяженностью 6,5 км от ст. Левашово до Сертолово (в административных границах Санкт-Петербурга). Маршруты осуществлялись на всем протяжении пешим порядком. В качестве осевой линии использовались границы проектируемого объекта, предоставленные заказчиком. Все участки детально фиксировались (фото, описание, привязка к карте). При прохождении маршрутов с целью обнаружения выходов культурного слоя и артефактов осматривались встречающиеся обнажения грунта естественного и антропогенного происхождения. На перспективных для обнаружения памятников археологии участках производилась закладка шурфов, ориентированных по сторонам света, направленных на поиск культурного слоя и древних артефактов. Количество и место расположения шурфов было обусловлено геоморфологическим состоянием местности и степенью освоенности обследуемой территории, и определялось с таким расчетом, чтобы обеспечить полное выявление и определение границ всех объектов археологического наследия, попадающих в пределы обследуемых земельных участков, с учетом существующих методических рекомендаций 1 шурф на 1 км. Размеры шурфов 2х2 и 2х1 м. Всего в границах обследования для выявления объектов археологического наследия было заложено 3 разведывательных шурфа общей площадью 10 кв. м. Разборка грунта в процессе шурфовки производилась вручную по стратиграфическим слоям с разнородными

Инв. № подл.	Подп. и дата					
	Взам. инв. №					
	Инв. № дубл.					
	Подп. и дата					
					24/12-2021-ТО	Лист
Ли	Изм.	№ докум.	Подп.	Дата		
					21	

культурными прослойками и соответствующим им общим планиграфическим горизонтам фиксации. Для выявления структуры плотных поверхностей и удаления грунта в стесненных условиях при расчистке использовались щетки, кисти и совки. Глубина шурфов включала всю толщу напластований, осуществлялась контрольная прокопка верхней части археологически стерильного слоя, подстилающего почвенный горизонт (материка). Все разведочные шурфы, документировались, в том числе фотографически, и фиксировались дневниковыми записями. Все археологические работы проводились при температуре выше 0° С (согласно ст. 3.23 «Положения о порядке проведения археологических полевых работ и составления научной отчетной документации», утвержденного постановлением Бюро Отделения историко-филологических наук Российской академии наук от 20 июня 2018 № 32).

Для картирования рекогносцировочных шурфов, выявленных объектов и общевидовых фотографий ландшафтной ситуации использованы имеющиеся в распоряжении экспедиции растровые карты масштаба 1:50000 и 1:100000 в формате JPG, а также топографический план масштаба 1:500 в формате DWG, предоставленный заказчиком. Привязка шурфов, зачисток на участках землеотводов к системе мировых координат произведена с помощью портативных приборов глобального позиционирования Garmin GPSMAP CSx 60. Координаты, определенные в зависимости от внешних условий приема с точностью 2-5 см, даются в местной системе координат МСК-1964 СПб ГОСТ 51794-2008 (система высот – Балтийская) в метрах. Основные этапы работ фиксировались с помощью цифровых фотоаппаратов с разрешением не менее 5 Мрх. Для указания масштаба и ориентации по сторонам света при фотографировании использовался набор телескопических реек длиной 4 м с сантиметровыми делениями, двухцветная стрелка «север». После окончания разведочных работ все шурфы рекультивировались, что подтверждается фотографически.

Ивл. № подл	Подп. и дата				
	Взам. ивл. №				
	Ивл. № дубл.				
	Подп. и дата				
					Лист
24/12-2021-ТО					22
Ли	Изм.	№ докум.	Подп.	Дата	

4. ПОЛЕВЫЕ ИССЛЕДОВАНИЯ

Участок проведения работ расположен в северной части Санкт-Петербурга в Выборгском районе. Трасса проектируемого объекта начинается от железнодорожной станции Левашово, далее следует по трассе существующего железнодорожного полотна до пересечения с Ленинградской улицей. В границы полосы землеотвода попадает восточная часть СНТ «Левашово», в северо-восточной оконечности – территория военной части и территория АЗС «Газпромнефть». Территория полосы землеотвода имеет S-образную форму протяженностью 2391 м, ширина полосы – 100 м.

Визуальный осмотр полосы землеотвода проводился начиная с южной стороны, от пересечения с железнодорожным перегонем между станциями Левашово – Песочное. По центру полосы землеотвода расположено железнодорожное полотно на насыпи с подсыпкой из гранитного гравия. Насыпь возвышается относительно окружающего рельефа на высоту от 0,5 до 1 м, по обеим сторонам от насыпи расположены канавы. Местность сильно подтоплена и носит следы активной хозяйственно деятельности. Высотные отметки местности – 22 – 23 м БС. К востоку от железной дороги за бетонным забором расположена хозяйственная зона, севернее – подтопленный лесной массив. К западу располагается массив дачных участков СНТ Левашово.

Через 1 километр после пересечения с ЛЭП 35 кВ трасса объекта заворачивает к западу. Высотные отметки местности – около 32-33 м БС. С южной стороны продолжаются загородные участки с дачными домами. Севернее полосы землеотвода начинается песчаная возвышенность, на ней на расстоянии 120 – 150 метров – трасса Ленинградской улицы.

Еще через 350 метров к западу к северу от полосы землеотвода начинается территория военной части с металлическими воротами, за которые уходит ответвление железнодорожного полотна. Территория военной части отгорожена забором, осмотр территории не проводился.

Инв. № подл.	Подп. и дата				
	Взам. инв. №				
	Инв. № дубл.				
	Подп. и дата				
Инв. № подл.					24/12-2021-ТО
Ли	Изм.	№ докум.	Подп.	Дата	Лист 23

Далее до пересечения с Ленинградской улицей территория довольно ровная – высотные отметки – 29 – 31 м БС. Почвенный слой менее насыщен влагой, чем в южной части, почвы песчаные.

Несмотря на то, что работы проводились в зимний период, многочисленные обнажения грунта естественного и антропогенного характера позволили провести осмотр территории на предмет выявления культурного слоя, сбора подъемного материала, поиска объектов, обладающих признаками объекта культурного наследия. Была проведена фотофиксация существующего состояния территории (рис. 4, 13-34).

Координаты точек фотофиксации:

Каталог координат точек фотофиксации МСК-1964 г. Санкт-Петербург		
Точка фотофиксации 1	107700.358	113254.275
Точка фотофиксации 2	107572.743	113420.996
Точка фотофиксации 3	107545.243	113642.849
Точка фотофиксации 4	107593.885	113756.199
Точка фотофиксации 5	107707.047	113918.107
Точка фотофиксации 6	107753.962	114064.656
Точка фотофиксации 7	107699.613	114229.155
Точка фотофиксации 8	107468.637	114296.618
Точка фотофиксации 9	106975.501	114268.049
Точка фотофиксации 10	106634.074	114367.327

Для уточнения данных о наличии или отсутствии культурного слоя и памятников археологии на близлежащей территории, которые могли бы быть нарушены в ходе производства проектируемых строительных работ, по результатам визуального осмотра территории были разбиты археологические шурфы.

Всего в ходе производства работ были заложены три шурфа:

Шурф 1 – в северной части территории обследования; шурф 2 – в центре и №3 – в южной части полосы землеотвода.

Все шурфы ориентированы по сторонам света.

Ивл. № подл. Подп. и дата Ивл. № дубл. Ивл. № инв. № Подп. и дата

Ли	Изм.	№ докум.	Подп.	Дата
----	------	----------	-------	------

24/12-2021-ТО

Лист

24

Координаты центра археологических шурфов:

Каталог координат точек фотофиксации МСК-1964 г. Санкт-Петербург		
	Е	N
Шурф 1	106627.130	114365.190
Шурф 2	107452.601	114267.378
Шурф 3	107554.297	113646.220

Шурф 1 (рис. 5, 45-51).

Шурф 1 заложен в северной части полосы землеотвода в 12 метрах к юго-западу от железнодорожного полотна в 100 м к югу от Ленинградской улицы на открытом пространстве между деревьями без видимых антропогенных нарушений грунта. До начала работ площадь шурфа представляла собой неровную поверхность, поросшую травой. Абсолютные высоты дневной поверхности – около 30,50 м БС.

Размеры – 2х2 м, площадь – 4 кв. м.

Стратиграфия шурфа (по восточной стенке):

Дерн – до 5 см.

Темно-серая гумусированная супесь (почвенный слой) – до 25 см. Почвенный слой сформировался, по всей видимости, недавно - на протяжении последних десятилетий, о чем свидетельствуют многочисленные фрагменты бытового мусора.

Материк – желто-коричневый плотный песок с гранитными валунами. Характерная спрессованность и пятна ярко-рыжего цвета на поверхности материкового песка могут свидетельствовать о температурном воздействии – видимо, на этом участке неоднократно разводили костры.

Общая глубина исследования – до 60 см.

После фиксации материковой поверхности в северо-восточном углу был выполнен контрольный прокоп подстилающего материкового слоя на глубину 30 см.

В ходе работ в заполнении шурфа зафиксирован бытовой мусор XX века, значимый культурный слой не выявлен.

Подп. и дата
Взам. инв. №
Инв. № дубл.
Подп. и дата
Инв. № подл.

Ли	Изм.	№ докум.	Подп.	Дата
----	------	----------	-------	------

24/12-2021-ТО

Лист

25

После окончания работ шурф был рекультивирован до уровня дневной поверхности на момент начала работ.

Шурф 2 (рис. 5, 52-).

Шурф 2 заложен в центре полосы землеотвода в 16 метрах к югу от железнодорожного полотна на небольшой песчаной гряде, поросшей соснами с целью уточнения характера ее происхождения.

До начала работ площадь шурфа представляла собой неровную поверхность, поросшую мхом и травой. Абсолютные высоты дневной поверхности – около 33,10 - 33,30 м БС.

Размеры – 2х2 м, площадь – 4 кв. м.

В ходе разборки заполнения шурфа зафиксировано, что дерновый слой практически отсутствует, почвенный слой (темно-серая гумусированная супесь) мощностью не превышает 5 см.

Первоначально площадь шурфа была зачищена по материк – слою стерильного крупнозернистого песка с небольшими гранитными валунами на уровне около -20 см от дневной поверхности. После фотофиксации в юго-западном углу был выполнен контрольный прокоп на глубину 30 см.

Общая глубина исследования – до 50 см.

Можно констатировать, что, по всей видимости, небольшая возвышенность сформировалась естественным образом. Скудный почвенный покров характерен для песчаных почв северо-западных районов Ленинградской области.

В ходе работ в заполнении шурфа археологические артефакты и значимый культурный слой не зафиксированы.

После окончания работ шурф был рекультивирован до уровня дневной поверхности на момент начала работ.

Шурф 3 (рис. 5, 59-64).

Шурф 3 заложен в южной части полосы землеотвода в 10 метрах к востоку от железнодорожного полотна и в 650 метрах к северу от железнодорожного перегона Левашово – Песочная на открытом пространстве между кустарниками.

Инд. № подл.	Подп. и дата	Инд. № дубл.	Взам. инв. №	Подп. и дата	Ли	Изм.	№ докум.	Подп.	Дата	24/12-2021-ТО	Лист
											26

До начала работ площадь шурфа представляла собой задернованную неровную поверхность. Абсолютные высоты дневной поверхности – около 26,6 м БС.

Размеры – 2х1 м, площадь – 2 кв. м.

После раздерновки поверхности шурфа было зафиксировано значительное подтопление почвенного слоя. Непосредственно под дерном залегал слой рыхлого коричневатого торфа мощностью около 20 см с корневой системой кустарника. Ниже залегал более темный торф.

Общая глубина исследования – до 50 см. На этом уровне работы были остановлены в связи с высоким уровнем грунтовых вод.

По центру шурфа на уровне около 20-30 см от дневной поверхности зафиксирован слаботочный кабель, пересекающий площадь шурфа в направлении север-юг, не обозначенный на сводном плане сетей, предоставленном заказчиком производства работ.

В ходе работ в заполнении шурфа археологические артефакты и значимый культурный слой не зафиксированы.

После окончания работ шурф был рекультивирован до уровня дневной поверхности на момент начала работ.

Инв. № подл	Подп. и дата					Лист	
	Взам. инв. №						27
	Инв. № дубл.						
	Подп. и дата						
Ли	Изм.	№ докум.	Подп.	Дата	24/12-2021-ТО		

объекты культурного наследия, включенные в Единый Государственный реестр памятников истории культуры Российской Федерации, отсутствуют. Объектов культурного (археологического) наследия не выявлено. Объекты, обладающие признаками объекта культурного наследия, отсутствуют.



В.А Лапшин, д.и.н.

Инв. № подл.	Подп. и дата				Инв. № дубл.	Взам. инв. №	Подп. и дата	
Ли	Изм.	№ докум.	Подп.	Дата	24/12-2021-ТО			Лист
								29

СПИСОК ИСТОЧНИКОВ И ЛИТЕРАТУРЫ

1. Алексеева С.В., Балашов Е.А., Владимирович А.Г. и др. Топонимическая Энциклопедия Санкт-Петербурга. К трехсотлетию Санкт-Петербурга. СПб. 2002.
2. Большая топонимическая энциклопедия Санкт-Петербурга / под ред. А. Г. Владимировича. — СПб.: ЛИК, 2013.
3. Гамченко С. А., 1913. Исследования Сестрорецких курганов в 1908 г — Записки Отделения Русской и Славянской Археологии Российского Археологического Общества, т. IX
4. Герасимов Д.В. История изучения, хронология и периодизация памятников эпохи неолита юга Карельского перешейка //Археологическое наследие Санкт-Петербурга. - СПб., 2003. – Вып. 1. -С. 12-24.
5. Герасимов Д.В., Лисицын С.Н., Тимофеев В.И. Материалы к археологической карте Карельского перешейка (Ленинградская область). Памятники каменного века и периода раннего металла. СПб., 2003
6. Горбачевич К. С., Хабло Е. П. Почему так названы? О происхождении названий улиц, площадей, островов, рек и мостов Ленинграда. — 3-е изд., испр. и доп. — Л.: Лениздат, 1985.
7. Гурина Н.Н. Древняя история Северо-Запада Европейской части СССР. МИА. № 87. 1961
8. Даринский А. В. География Ленинграда. — Л.: Лениздат, 1982.
9. Лапшин В.А. Археологическая карта Ленинградской области. Ч.1. Западные районы. Л., 1990
10. Лапшин В.А. Археологическая карта Ленинградской области. Ч.2. Восточные и северные районы. Л., 1995.
11. Семенцов С.В. Развитие Приневья и Приладожья в VIII-XVII вв. — основа создания Санкт-Петербурга и всей Санкт-петербургской агломерации// Елагинские чтения. Выпуск 1. СПб. 2003.
12. Сорокин П.Е. О системе расселения в Приневье в допетровское время //Сельская Русь в IX–XVI вв. М. 2008.

Электронные ресурсы:

13. www.aroundspb.ru – информационный геопортал «Окрестности Петербурга»
14. <http://www.etomesto.ru/> - электронная энциклопедия исторических карт
15. <http://www.encspb.ru/> - электронная энциклопедия Санкт-Петербурга

Инд. № подл.	Подп. и дата	Инд. № дубл.	Взам. инв. №	Подп. и дата	Ли	Изм.	№ докум.	Подп.	Дата	24/12-2021-ТО	Лист
											30

16. https://kgior.gov.spb.ru/uchet/list_objects/ - Перечень объектов культурного наследия и выявленных объектов культурного наследия на территории Санкт-Петербурга Комитета по государственному контролю, использованию и охране памятников истории и культуры

17. <https://ru.wikipedia.org/> - электронная энциклопедия

Инв. № подл.	Подп. и дата			
	Взам. инв. №			
Инв. № дубл.	Подп. и дата			
	Инв. № подл.			
Инв. № подл.	Подп. и дата			
	Взам. инв. №			
Ли	Изм.	№ докум.	Подп.	Дата
24/12-2021-ТО				Лист
				31

СПИСОК ИЛЛЮСТРАЦИЙ

- Рис. 1. СПб, ЖД Левашово-Сертолово-2021. Участок производства работ на фрагменте карты г. Санкт-Петербурга (обозначен красным, yandex.ru).
- Рис. 2. СПб, ЖД Левашово-Сертолово-2021. Участок производства работ на спутниковом снимке (yandex.ru).
- Рис. 3. СПб, ЖД Левашово-Сертолово-2021. Участок производства работ на фрагменте карты г. Санкт-Петербурга с указанием координат поворотных точек (yandex.ru).
- Рис. 4. СПб, ЖД Левашово-Сертолово-2021. Участок обследования с указанием месторасположения и координат точек съемки видовых фотографий.
- Рис. 5. СПб, ЖД Левашово-Сертолово-2021. Участок обследования с указанием месторасположения и координат археологических шурфов.
- Рис. 6. СПб, ЖД Левашово-Сертолово-2021. Участок обследования на карте 1676 года (обозначен синим).
- Рис. 7. СПб, ЖД Левашово-Сертолово-2021. Участок обследования на карте 1730 года (обозначен синим).
- Рис. 8. СПб, ЖД Левашово-Сертолово-2021. Участок обследования на карте 1834 года (обозначен синим).
- Рис. 9. СПб, ЖД Левашово-Сертолово-2021. Участок обследования на карте 1860 года (обозначен красным).
- Рис. 10. СПб, ЖД Левашово-Сертолово-2021. Участок обследования на карте 1870 года (обозначен красным).
- Рис. 11. СПб, ЖД Левашово-Сертолово-2021. Участок обследования на карте 1915 года (обозначен красным).
- Рис. 12. СПб, ЖД Левашово-Сертолово-2021. Расположение участка производства работ относительно ближайших объектов культурного наследия.
- Рис. 13. СПб, ЖД Левашово-Сертолово-2021. Расположение участка производства работ относительно ближайших известных памятников археологии.
- Рис. 14. СПб, ЖД Левашово-Сертолово-2021. Точка фотофиксации 1, вид на северо-запад.
- Рис. 15. СПб, ЖД Левашово-Сертолово-2021. Точка фотофиксации 1, вид на восток.
- Рис. 16. СПб, ЖД Левашово-Сертолово-2021. Точка фотофиксации 2, вид на север.
- Рис. 17. СПб, ЖД Левашово-Сертолово-2021. Точка фотофиксации 2, вид на юго-запад.

Илл. № подл.	Подп. и дата	Илл. № дубл.	Взам. инв. №	Илл. № подл.	Подп. и дата	Ли	Изм.	№ докум.	Подп.	Дата	24/12-2021-ТО	Лист
												32

Рис. 18. СПб, ЖД Левашово-Сертолово-2021. Точка фотофиксации 2, вид на северо-запад.

Рис. 19. СПб, ЖД Левашово-Сертолово-2021. Точка фотофиксации 3, вид на север.

Рис. 20. СПб, ЖД Левашово-Сертолово-2021. Точка фотофиксации 3, вид на восток.

Рис. 21. СПб, ЖД Левашово-Сертолово-2021. Точка фотофиксации 3, вид на запад.

Рис. 22. ЖД Левашово-Сертолово-2021. Точка фотофиксации 3, вид на юг.

Рис. 23. СПб, ЖД Левашово-Сертолово-2021. Точка фотофиксации 4, вид на север.

Рис. 24. СПб, ЖД Левашово-Сертолово-2021. Точка фотофиксации 4, вид на юг.

Рис. 25. СПб, ЖД Левашово-Сертолово-2021. Точка фотофиксации 5, вид на северо-запад.

Рис. 26. СПб, ЖД Левашово-Сертолово-2021. Точка фотофиксации 5, вид на восток.

Рис. 27. СПб, ЖД Левашово-Сертолово-2021. Точка фотофиксации 5, вид на юг.

Рис. 28. СПб, ЖД Левашово-Сертолово-2021. Точка фотофиксации 6, вид на запад.

Рис. 29. СПб, ЖД Левашово-Сертолово-2021. Точка фотофиксации 6, вид на север.

Рис. 30. СПб, ЖД Левашово-Сертолово-2021. Точка фотофиксации 6, вид на восток.

Рис. 31. СПб, ЖД Левашово-Сертолово-2021. Точка фотофиксации 7, вид на северо-запад.

Рис. 32. СПб, ЖД Левашово-Сертолово-2021. Точка фотофиксации 7, вид на северо-восток.

Рис. 33. СПб, ЖД Левашово-Сертолово-2021. Точка фотофиксации 7, вид на запад.

Рис. 34. СПб, ЖД Левашово-Сертолово-2021. Точка фотофиксации 7, вид на восток.

Рис. 35. СПб, ЖД Левашово-Сертолово-2021. Точка фотофиксации 8, вид на север.

Рис. 36. СПб, ЖД Левашово-Сертолово-2021. Точка фотофиксации 8, вид на восток.

Рис. 37. СПб, ЖД Левашово-Сертолово-2021. Точка фотофиксации 8, вид на запад.

Подп. и дата
Взам. инв. №
Инв. № дубл.
Подп. и дата
Инв. № подл.

Ли	Изм.	№ докум.	Подп.	Дата

24/12-2021-ТО

Лист

33

Рис. 38. СПб, ЖД Левашово-Сертолово-2021. Точка фотофиксации 8, вид на северо-восток.

Рис. 39. СПб, ЖД Левашово-Сертолово-2021. Точка фотофиксации 8, вид на северо-запад.

Рис. 40. СПб, ЖД Левашово-Сертолово-2021. Точка фотофиксации 9, вид на восток.

Рис. 41. СПб, ЖД Левашово-Сертолово-2021. Точка фотофиксации 9, вид на запад.

Рис. 42. СПб, ЖД Левашово-Сертолово-2021. Точка фотофиксации 10, вид на юг.

Рис. 43. СПб, ЖД Левашово-Сертолово-2021. Точка фотофиксации 10, вид на северо-восток.

Рис. 44. СПб, ЖД Левашово-Сертолово-2021. Точка фотофиксации 10, вид на северо-запад.

Рис. 45. СПб, ЖД Левашово-Сертолово-2021. Местоположение шурфа 1, вид на восток.

Рис. 46. СПб, ЖД Левашово-Сертолово-2021. Шурф 1, дневная поверхность до начала работ, вид на восток.

Рис. 47. СПб, ЖД Левашово-Сертолово-2021. Шурф 1, фиксация по уровню материковой поверхности, вид на восток.

Рис. 48. СПб, ЖД Левашово-Сертолово-2021. Шурф 1, фиксация по уровню материковой поверхности, вид на юго-восток.

Рис. 49. СПб, ЖД Левашово-Сертолово-2021. Шурф 1, восточная стенка.

Рис. 50. СПб, ЖД Левашово-Сертолово-2021. Шурф 1, восточная стенка, контрольный прокоп материковой поверхности.

Рис. 51. СПб, ЖД Левашово-Сертолово-2021. Шурф 1 после рекультивации, вид на восток.

Рис. 52. СПб, ЖД Левашово-Сертолово-2021. Местоположение шурфа 2, вид на запад.

Рис. 53. СПб, ЖД Левашово-Сертолово-2021. Шурф 2, дневная поверхность до начала работ, вид на запад.

Рис. 54. СПб, ЖД Левашово-Сертолово-2021. Шурф 2, фиксация по уровню материковой поверхности, вид на запад.

Рис. 55. СПб, ЖД Левашово-Сертолово-2021. Шурф 2, фиксация по уровню материковой поверхности, вид на северо-запад.

Рис. 56. СПб, ЖД Левашово-Сертолово-2021. Шурф 2, западная стенка.

Рис. 57. СПб, ЖД Левашово-Сертолово-2021. Шурф 2, западная стенка, контрольный прокоп материковой поверхности.

Изн. № подл.	Подп. и дата				
Изн. № дубл.	Взам. инв. №				
Изн. № подл.	Подп. и дата				
Изн. № подл.					
Ли	Изм.	№ докум.	Подп.	Дата	24/12-2021-ТО
					Лист
					34

Рис. 58. СПб, ЖД Левашово-Сертолово-2021. Шурф 2 после рекультивации, вид на запад.

Рис. 59. СПб, ЖД Левашово-Сертолово-2021. Местоположение шурфа 3, вид на восток.

Рис. 60. СПб, ЖД Левашово-Сертолово-2021. Шурф 3, дневная поверхность до начала работ, вид на восток.

Рис. 61. СПб, ЖД Левашово-Сертолово-2021. Шурф 3, фиксация по уровню прекращения работ, вид на восток.

Рис. 62. СПб, ЖД Левашово-Сертолово-2021. Шурф 3, фиксация по уровню прекращения работ, вид на юго-восток.

Рис. 63. СПб, ЖД Левашово-Сертолово-2021. Шурф 3, восточная стенка.

Рис. 64. СПб, ЖД Левашово-Сертолово-2021. Шурф 3 после рекультивации, вид на восток.

Инв. № подл.	Подп. и дата				
	Взам. инв. №				
Инв. № дубл.	Подп. и дата				
	Инв. № подл.				
24/12-2021-ТО					Лист
Ли	Изм.	№ докум.	Подп.	Дата	35

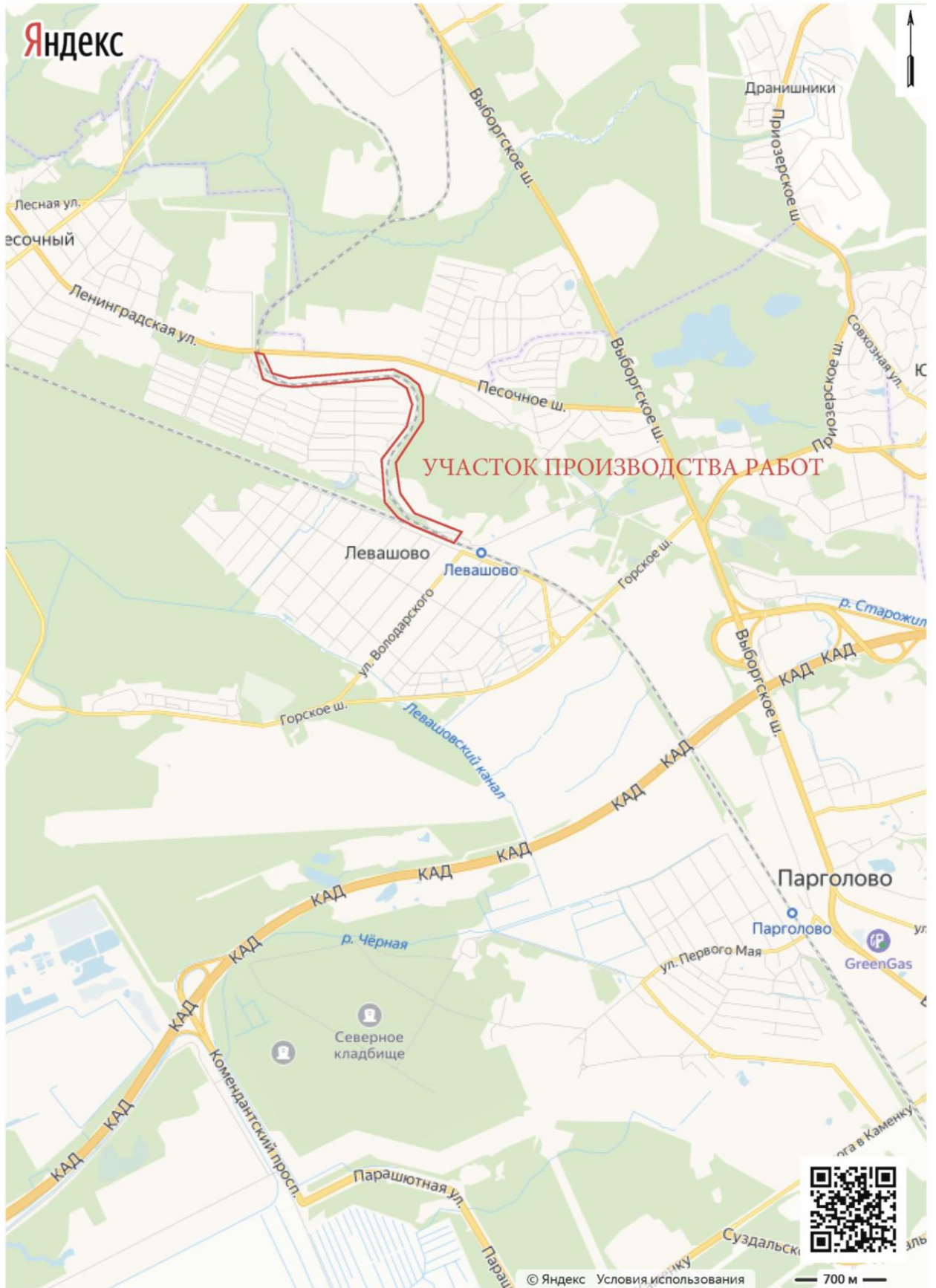


Рис. 1. СПб, ЖД Левашово-Сертолово-2021. Участок производства работ на фрагменте карты г. Санкт-Петербурга (обозначен красным, yandex.ru).

Подп. и дата
Взам. инв. №
Инв. № дубл.
Подп. и дата
Инв. № подл.

Ли	Изм.	№ докум.	Подп.	Дата
----	------	----------	-------	------

24/12-2021-ТО

Лист

37



Рис. 2. СПб, ЖД Левашово-Сертолово-2021. Участок производства работ на спутниковом снимке (yandex.ru).

Инев. № подл.	Подп. и дата	Инев. № дубл.	Взам. инв. №	Подп. и дата

Ли	Изм.	№ докум.	Подп.	Дата

24/12-2021-ТО

Лист

38



Рис. 3. СПб, ЖД Левашово-Сертолово-2021. Участок производства работ на фрагменте карты г. Санкт-Петербурга с указанием координат поворотных точек (yandex.ru).

Име. № подл.	Подп. и дата
Име. № дубл.	Взам. инв. №
Подп. и дата	Подп. и дата

Ли	Изм.	№ докум.	Подп.	Дата
----	------	----------	-------	------

24/12-2021-ТО

Инв. № подл.	Подп. и дата	Взам. инв. №	Инв. № дубл.	Подп. и дата

Изм.	
Лист	
№ докум.	
Подп.	
Дата	

24/12-2021-ТО



Рис. 4. СПб, ЖД Левашово-Сертолово-2021. Участок обследования с указанием месторасположения и координат точек съемки видовых фотографий.

Инв № подл	Подп. и дата	Взам. инв. №	Инв. № дубл.	Подп. и дата

Изм.	
Лист	
№ докум.	
Подп.	
Дата	

24/12-2021-ТО



Рис. 5. СПб, ЖД Левашово-Сертолово-2021. Участок обследования с указанием месторасположения и координат археологических шурфов.

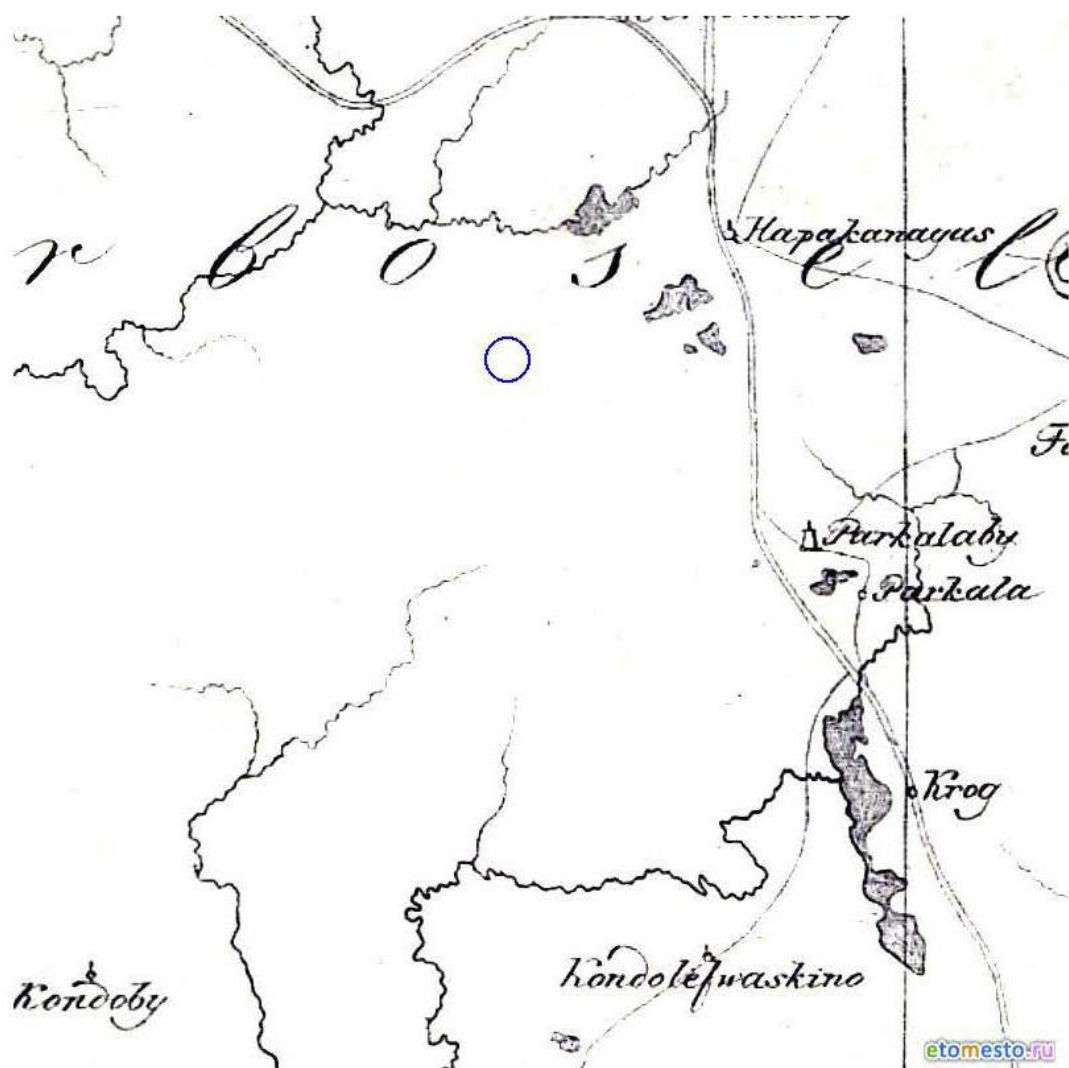


Рис. 6. СПб, ЖД Левашово-Сертолово-2021. Участок обследования на карте 1676 года (обозначен синим).

Инва. № подл.	Подп. и дата
Инва. № дубл.	Взам. инв. №
Подп. и дата	Подп. и дата

Ли	Изм.	№ докум.	Подп.	Дата

24/12-2021-ТО

Лист

42



Рис. 7. СПб, ЖД Левашово-Сертолово-2021. Участок обследования на карте 1730 года (обозначен синим).

Инва. № подл.	Подп. и дата
Инва. № дубл.	Взам. инв. №
Подп. и дата	Подп. и дата
Инва. № подл.	Инва. № дубл.

Ли	Изм.	№ докум.	Подп.	Дата

24/12-2021-ТО

Лист

43



Рис. 8. СПб, ЖД Левашово-Сертолово-2021. Участок обследования на карте 1834 года (обозначен синим).

Подп. и дата

Взам. инв. №

Инв. № дубл.

Подп. и дата

Инв. № подл.

Ли	Изм.	№ докум.	Подп.	Дата

24/12-2021-ТО

Лист

44

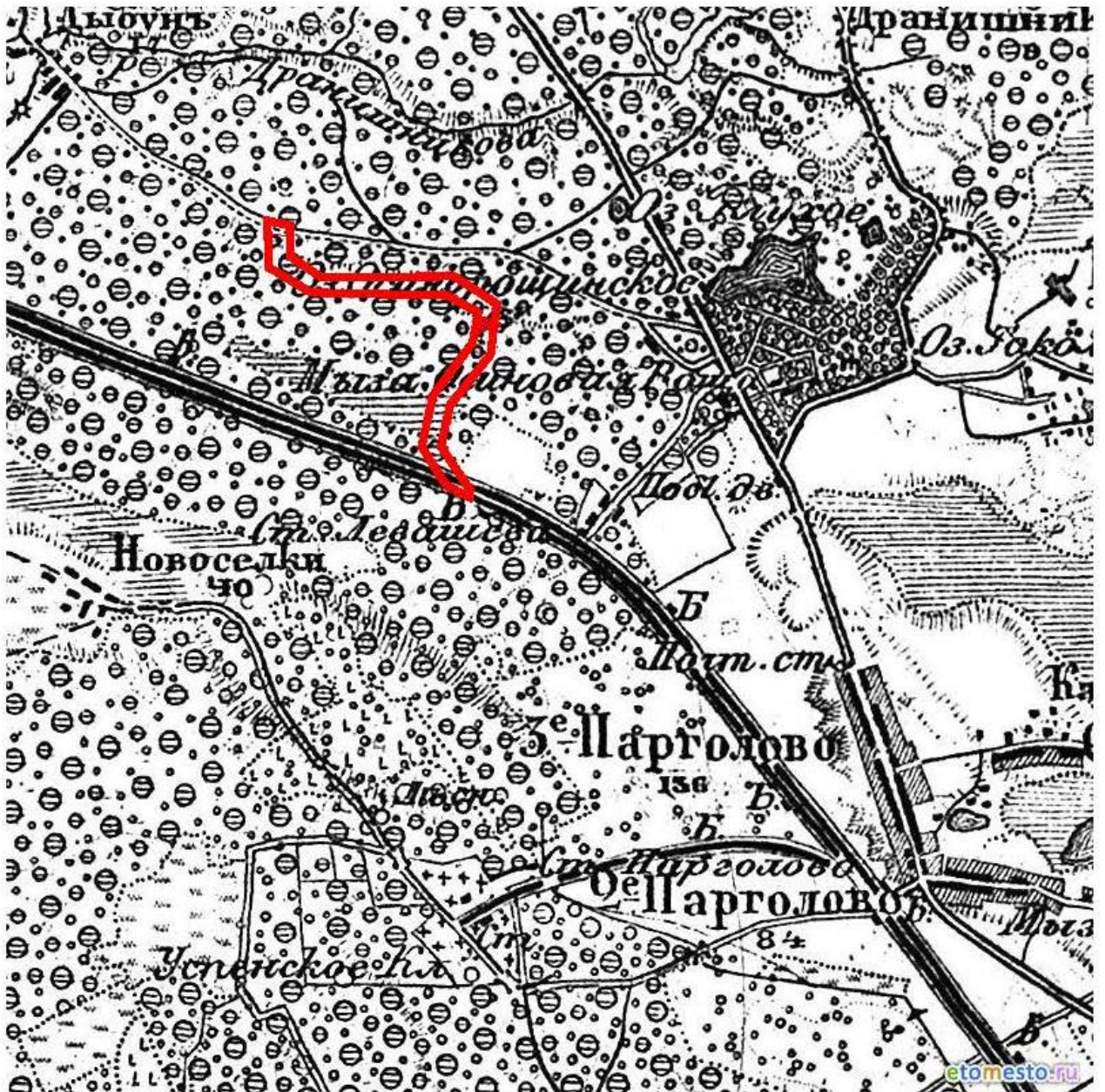


Рис. 9. СПб, ЖД Левашово-Сертолово-2021. Участок обследования на карте 1860 года (обозначен красным).

Подп. и дата

Взам. инв. №

Инв. № дубл.

Подп. и дата

Инв. № подл.

Ли Изм. № докум. Подп. Дата

24/12-2021-ТО

Лист

45

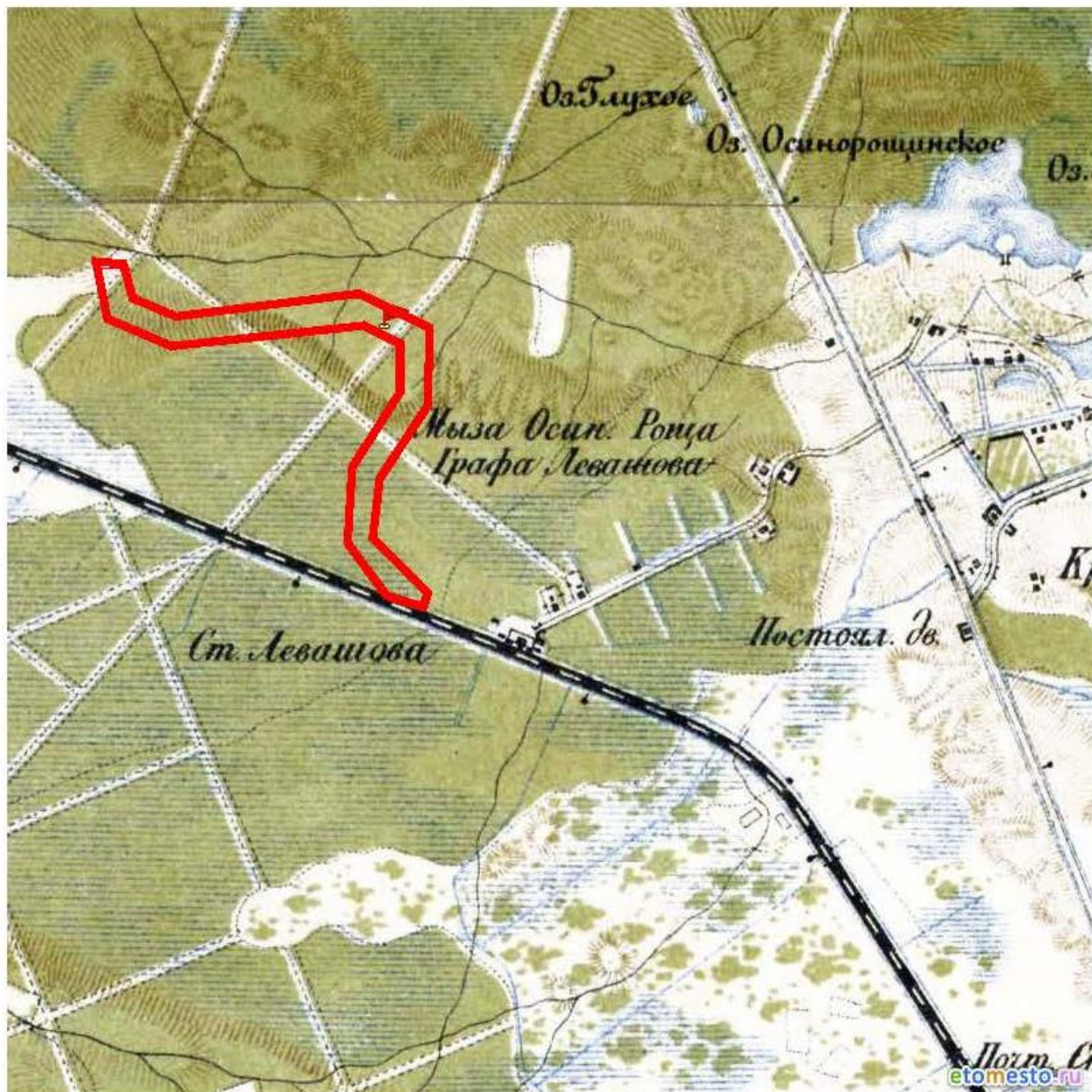


Рис. 10. СПб, ЖД Левашово-Сертолово-2021. Участок обследования на карте 1870 года (обозначен красным).

Инва. № подл.	Подп. и дата
Инва. № дубл.	Взам. инв. №
Подп. и дата	Подп. и дата
Инва. № подл.	Инва. № дубл.

Ли	Изм.	№ докум.	Подп.	Дата

24/12-2021-ТО

Лист

46

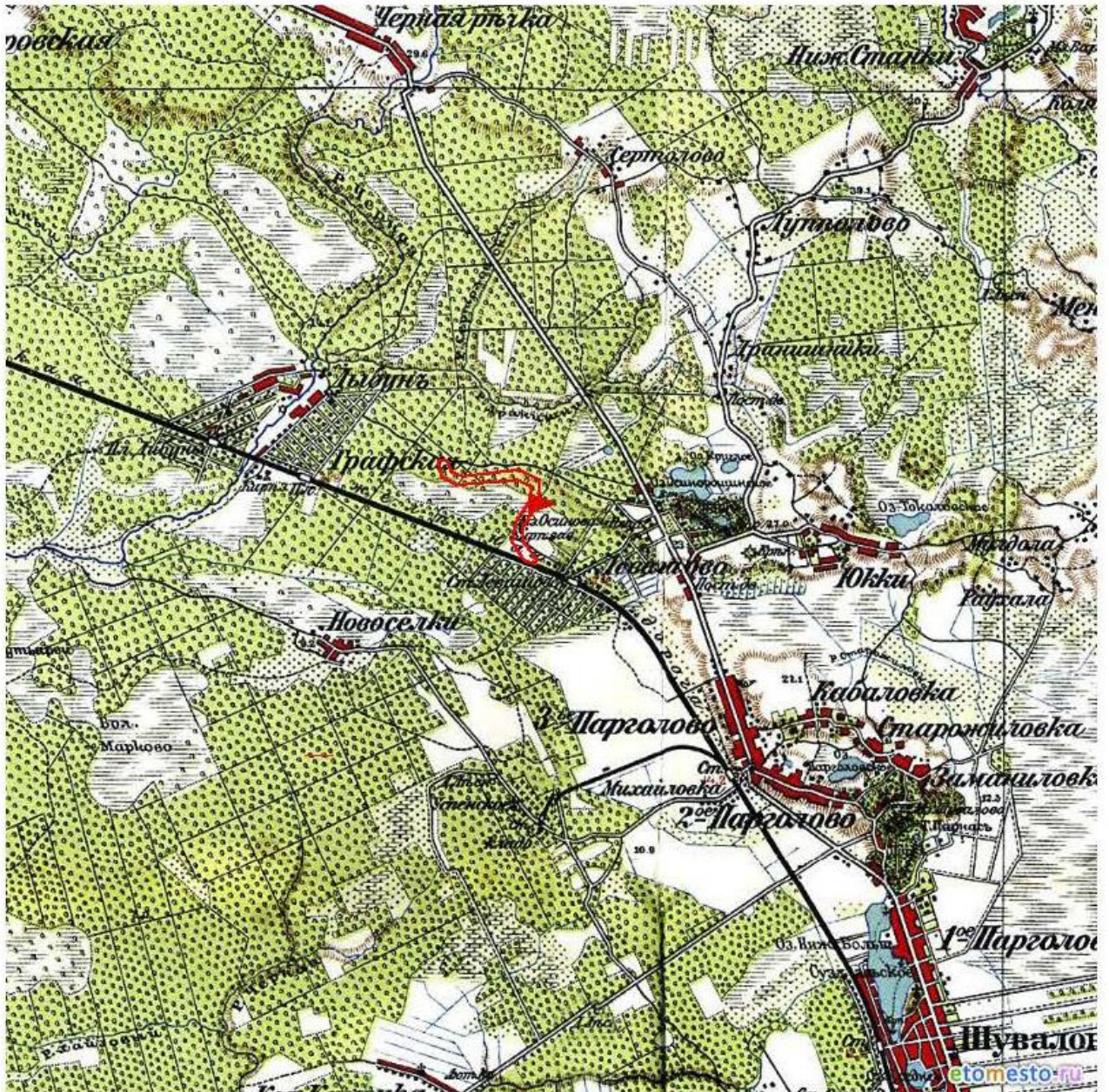


Рис. 11. СПб, ЖД Левашово-Сертолово-2021. Участок обследования на карте 1915 года (обозначен красным).

Подп. и дата
Взам. инв. №
Инв. № дубл.
Подп. и дата
Инв. № подл.

Ли	Изм.	№ докум.	Подп.	Дата

24/12-2021-ТО

Лист

47

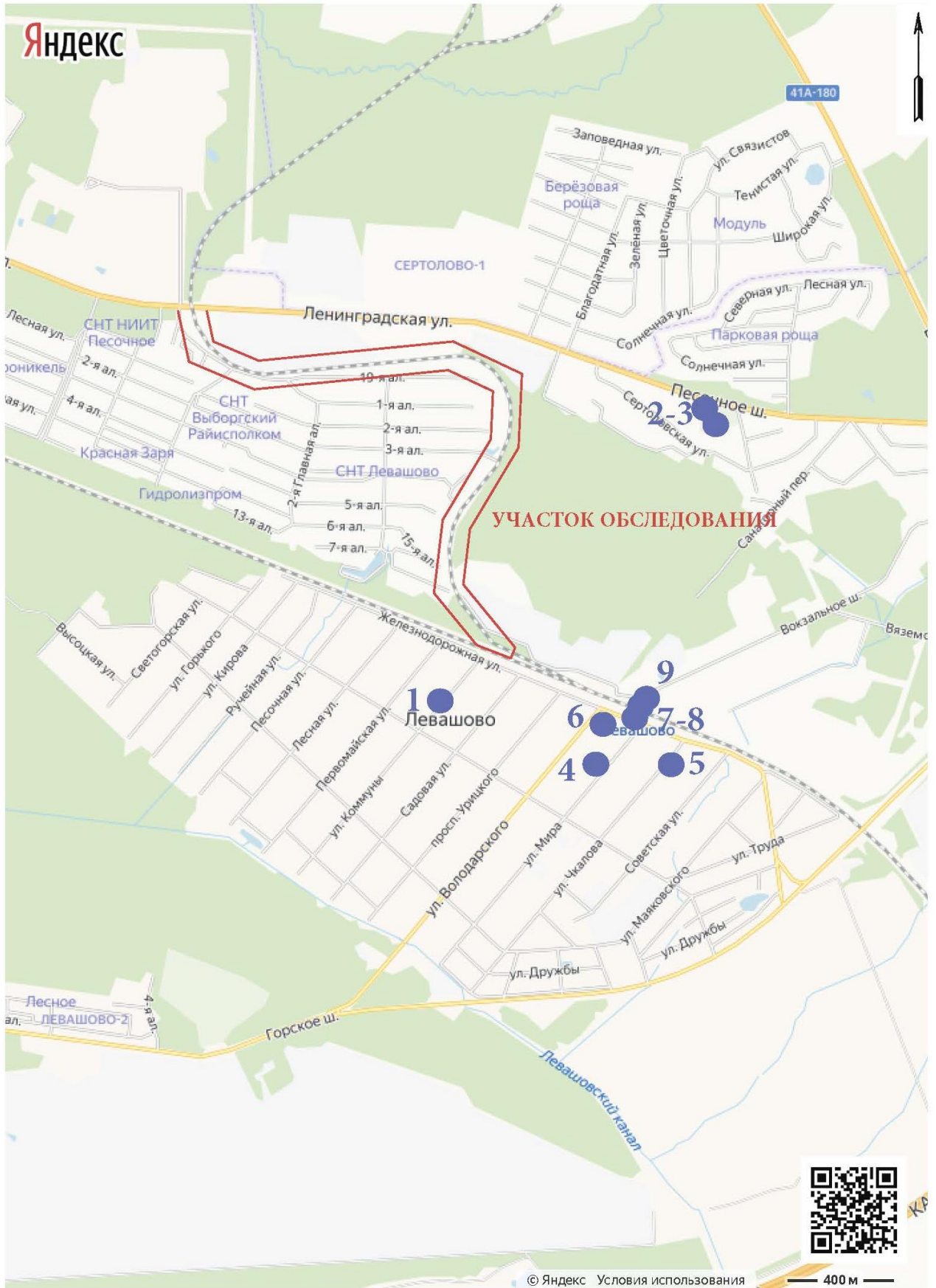


Рис. 12. СПб, ЖД Левашово-Сертолово-2021. Расположение участка производства работ относительно ближайших объектов культурного наследия.

Ине. № подл.	Подп. и дата
Ине. № дубл.	Взам. инв. №
Ине. № подл.	Подп. и дата
Ине. № подл.	Подп. и дата

Инв. № подл.	Подп. и дата	Взам. инв. №	Инв. № дубл.	Подп. и дата

Изм.	Лист	№ докум.	Подп.	Дата

24/12-2021-ТО

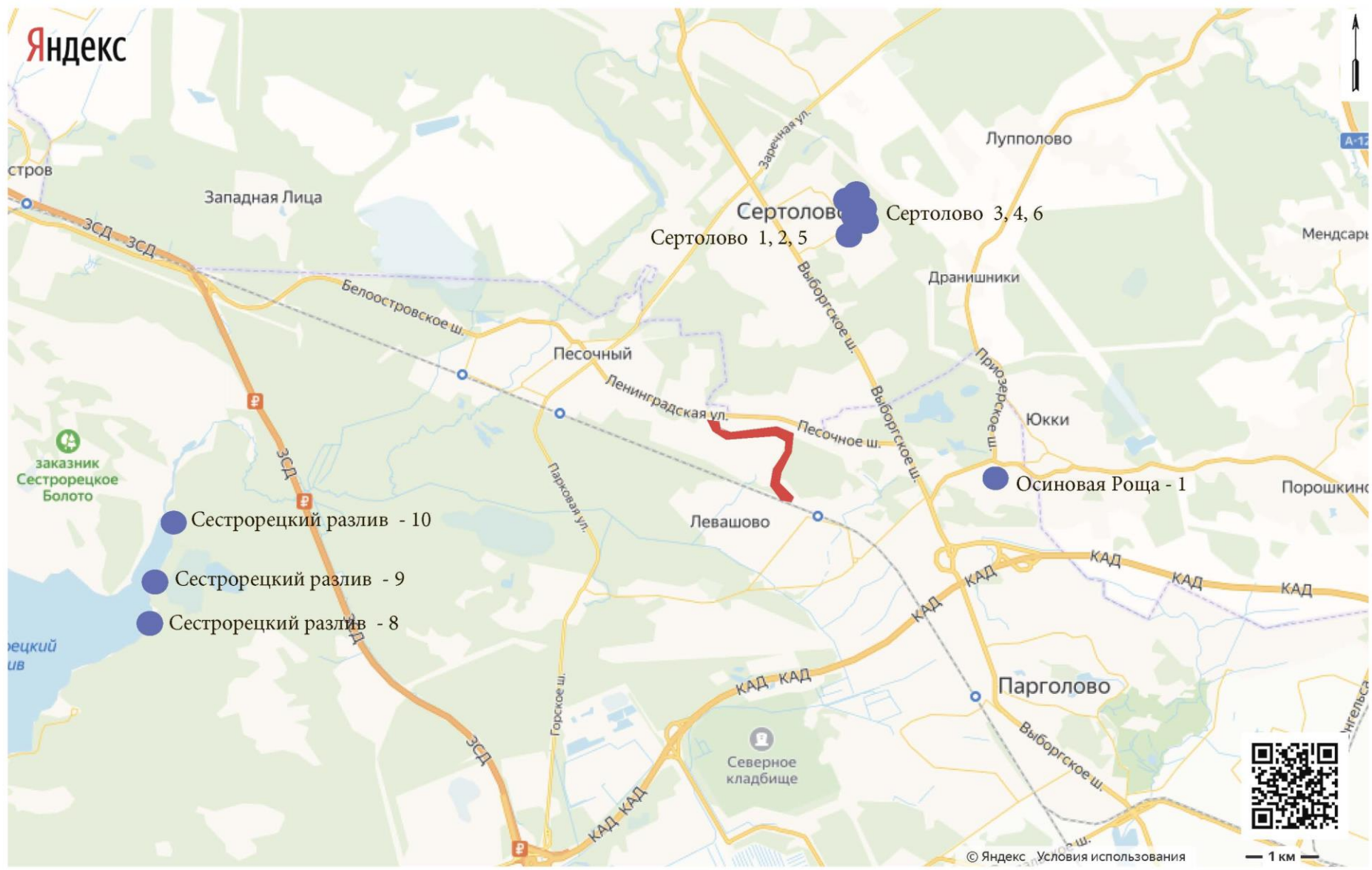


Рис. 13. СПб, ЖД Левашово-Сертолово-2021. Расположение участка производства работ относительно ближайших известных памятников археологии.



Рис. 14. СПб, ЖД Левашово-Сертолово-2021. Точка фотофиксации 1, вид на северо-запад.



Рис. 15. СПб, ЖД Левашово-Сертолово-2021. Точка фотофиксации 1, вид на восток.

Инва. № подл.	Подп. и дата
Инва. № дубл.	Взам. инв. №
Подп. и дата	Подп. и дата

Ли	Изм.	№ докум.	Подп.	Дата
----	------	----------	-------	------

24/12-2021-ТО

Лист

50



Рис. 16. СПб, ЖД Левашово-Сертолово-2021. Точка фотофиксации 1, вид на север.



Рис. 17. СПб, ЖД Левашово-Сертолово-2021. Точка фотофиксации 1, вид на юго-запад.

Инва. № подл.	Подп. и дата
Инва. № дубл.	Взам. инв. №
Подп. и дата	Подп. и дата

Ли	Изм.	№ докум.	Подп.	Дата
----	------	----------	-------	------

24/12-2021-ТО

Лист

51



Рис. 18. СПб, ЖД Левашово-Сертолово-2021. Точка фотофиксации 1, вид на северо-запад.



Рис. 19. СПб, ЖД Левашово-Сертолово-2021. Точка фотофиксации 3, вид на север.

Инва. № подл.	Подп. и дата
Инва. № дубл.	Взам. инв. №
Подп. и дата	Подп. и дата

Ли	Изм.	№ докум.	Подп.	Дата
----	------	----------	-------	------

24/12-2021-ТО

Лист

52



Рис. 20. СПб, ЖД Левашово-Сертолово-2021. Точка фотофиксации 3, вид на восток.



Рис. 21. СПб, ЖД Левашово-Сертолово-2021. Точка фотофиксации 3, вид на запад.

Инв. № подл.	Подп. и дата				
	Взам. инв. №				
Инв. № дубл.	Подп. и дата				
	Инв. № подл.				
Ли	Изм.	№ докум.	Подп.	Дата	Лист
					53



Рис. 22. ЖД Левашово-Сертолово-2021. Точка фотофиксации 3, вид на юг.



Рис. 23. СПБ, ЖД Левашово-Сертолово-2021. Точка фотофиксации 4, вид на север.

Инва. № подл.	Подп. и дата
Инва. № дубл.	Взам. инв. №
Подп. и дата	Подп. и дата

Ли	Изм.	№ докум.	Подп.	Дата
----	------	----------	-------	------

24/12-2021-ТО

Лист

54



Рис. 24. СПБ, ЖД Левашово-Сертолово-2021. Точка фотофиксации 4, вид на юг.



Рис. 25. СПБ, ЖД Левашово-Сертолово-2021. Точка фотофиксации 5, вид на северо-запад.

Инва. № подл.	Подп. и дата
Инва. № дубл.	Взам. инв. №
Подп. и дата	Подп. и дата

Ли	Изм.	№ докум.	Подп.	Дата
----	------	----------	-------	------

24/12-2021-ТО

Лист

55



Рис. 26. СПБ, ЖД Левашово-Сертолово-2021. Точка фотофиксации 5, вид на восток.



Рис. 27. СПБ, ЖД Левашово-Сертолово-2021. Точка фотофиксации 5, вид на юг.

Инва. № подл.	Подп. и дата
Инва. № дубл.	Взам. инв. №
Подп. и дата	Подп. и дата

Ли	Изм.	№ докум.	Подп.	Дата
----	------	----------	-------	------

24/12-2021-ТО

Лист

56



Рис. 28. СПб, ЖД Левашово-Сертолово-2021. Точка фотофиксации 6, вид на запад.



Рис. 29. СПб, ЖД Левашово-Сертолово-2021. Точка фотофиксации 6, вид на север.

Инва. № подл.	Подп. и дата	Инва. № дубл.	Взам. инв. №	Подп. и дата

Ли	Изм.	№ докум.	Подп.	Дата

24/12-2021-ТО

Лист

57



Рис. 30. СПБ, ЖД Левашово-Сертолово-2021. Точка фотофиксации 6, вид на восток.



Рис. 31. СПБ, ЖД Левашово-Сертолово-2021. Точка фотофиксации 7, вид на северо-запад.

Инва. № подл.	Подп. и дата
Инва. № дубл.	Взам. инв. №
Подп. и дата	Подп. и дата

Ли	Изм.	№ докум.	Подп.	Дата
----	------	----------	-------	------

24/12-2021-ТО

Лист

58



Рис. 32. СПб, ЖД Левашово-Сертолово-2021. Точка фотофиксации 7, вид на северо-восток.



Рис. 33. СПб, ЖД Левашово-Сертолово-2021. Точка фотофиксации 7, вид на запад.

Инва. № подл.	Подп. и дата
Инва. № дубл.	Взам. инв. №
Подп. и дата	Подп. и дата

Ли	Изм.	№ докум.	Подп.	Дата
----	------	----------	-------	------

24/12-2021-ТО

Лист

59



Рис. 34. СПб, ЖД Левашово-Сертолово-2021. Точка фотофиксации 7, вид на восток.



Рис. 35. СПб, ЖД Левашово-Сертолово-2021. Точка фотофиксации 8, вид на север.

Инва. № подл.	Подп. и дата
Инва. № дубл.	Взам. инв. №
Подп. и дата	Подп. и дата

Ли	Изм.	№ докум.	Подп.	Дата
----	------	----------	-------	------

24/12-2021-ТО

Лист

60



Рис. 36. СПБ, ЖД Левашово-Сертолово-2021. Точка фотофиксации 8, вид на восток.




Рис. 37. СПБ, ЖД Левашово-Сертолово-2021. Точка фотофиксации 8, вид на запад.

Инва. № подл.	Подп. и дата
Инва. № дубл.	Взам. инв. №
Подп. и дата	Подп. и дата

Ли	Изм.	№ докум.	Подп.	Дата
----	------	----------	-------	------

24/12-2021-ТО

Лист

61



Рис. 38. СПб, ЖД Левашово-Сертолово-2021. Точка фотофиксации 8, вид на северо-восток.



Рис. 39. СПб, ЖД Левашово-Сертолово-2021. Точка фотофиксации 8, вид на северо-запад.

Инва. № подл.	Подп. и дата
Инва. № дубл.	Взам. инв. №
Подп. и дата	Подп. и дата

Ли	Изм.	№ докум.	Подп.	Дата
----	------	----------	-------	------

24/12-2021-ТО

Лист

62



Рис. 40. СПб, ЖД Левашово-Сертолово-2021. Точка фотофиксации 9, вид на восток.



Рис. 41. СПб, ЖД Левашово-Сертолово-2021. Точка фотофиксации 9, вид на запад.

Ивл. № подл.	Подп. и дата
Ивл. № дубл.	Взам. инв. №
Подп. и дата	Подп. и дата

Ли	Изм.	№ докум.	Подп.	Дата
----	------	----------	-------	------

24/12-2021-ТО

Лист

63



Рис. 42. СПб, ЖД Левашово-Сертолово-2021. Точка фотофиксации 10, вид на юг.



Рис. 43. СПб, ЖД Левашово-Сертолово-2021. Точка фотофиксации 10, вид на северо-восток.

Инва. № подл.	Подп. и дата
Инва. № дубл.	Взам. инв. №
Подп. и дата	Подп. и дата

Ли	Изм.	№ докум.	Подп.	Дата
----	------	----------	-------	------

24/12-2021-ТО



Рис. 44. СПб, ЖД Левашово-Сертолово-2021. Точка фотофиксации 10, вид на северо-запад.



Рис. 45. СПб, ЖД Левашово-Сертолово-2021. Местоположение шурфа 1, вид на восток.

Инва. № подл.	Подп. и дата
Инва. № дубл.	Взам. инв. №
Подп. и дата	

Ли	Изм.	№ докум.	Подп.	Дата
----	------	----------	-------	------

24/12-2021-ТО



Рис. 46. СПб, ЖД Левашово-Сертолово-2021. Шурф 1, дневная поверхность до начала работ, вид на восток.



Рис. 47. СПб, ЖД Левашово-Сертолово-2021. Шурф 1, фиксация по уровню материковой поверхности, вид на восток.

Инва. № подл.	Подп. и дата
Инва. № дубл.	Взам. инв. №
Подп. и дата	
Инва. № подл.	

Ли	Изм.	№ докум.	Подп.	Дата

24/12-2021-ТО

Лист

66



Рис. 48. СПб, ЖД Левашово-Сертолово-2021. Шурф 1, фиксация по уровню материковой поверхности, вид на юго-восток.



Рис. 49. СПб, ЖД Левашово-Сертолово-2021. Шурф 1, восточная стенка.

Инва. № подл.	Подп. и дата
Инва. № дубл.	Взам. инв. №
Инва. № подл.	Подп. и дата
Инва. № подл.	Подп. и дата

Ли	Изм.	№ докум.	Подп.	Дата
----	------	----------	-------	------

24/12-2021-ТО

Лист

67



Рис. 50. СПб, ЖД Левашово-Сертолово-2021. Шурф 1, восточная стенка, контрольный прокоп материковой поверхности.



Рис. 51. СПб, ЖД Левашово-Сертолово-2021. Шурф 1 после рекультивации, вид на восток.

Инва. № подл.	Подп. и дата
Инва. № дубл.	Взам. инв. №
Подп. и дата	
Инва. № подл.	

Ли	Изм.	№ докум.	Подп.	Дата

24/12-2021-ТО

Лист

68



Рис. 52. СПб, ЖД Левашово-Сертолово-2021. Местоположение шурфа 2, вид на запад.



Рис. 53. СПб, ЖД Левашово-Сертолово-2021. Шурф 2, дневная поверхность до начала работ, вид на запад.

Инва. № подл.	Подп. и дата
Инва. № дубл.	Взам. инв. №
Подп. и дата	Подп. и дата

Ли	Изм.	№ докум.	Подп.	Дата
----	------	----------	-------	------

24/12-2021-ТО

Лист

69



Рис. 54. СПб, ЖД Левашово-Сертолово-2021. Шурф 2, фиксация по уровню материковой поверхности, вид на запад.



Рис. 55. СПб, ЖД Левашово-Сертолово-2021. Шурф 2, фиксация по уровню материковой поверхности, вид на северо-запад.

Инва. № подл.	Подп. и дата
Инва. № дубл.	Взам. инв. №
Подп. и дата	Подп. и дата

Ли	Изм.	№ докум.	Подп.	Дата
----	------	----------	-------	------

24/12-2021-ТО

Лист

70



Рис. 56. СПб, ЖД Левашово-Сертолово-2021. Шурф 2, западная стенка.



Рис. 57. СПб, ЖД Левашово-Сертолово-2021. Шурф 2, западная стенка, контрольный прокоп материковой поверхности.

Инва. № подл.	Подп. и дата
Инва. № дубл.	Взам. инв. №
Подп. и дата	
Инва. № подл.	

Ли	Изм.	№ докум.	Подп.	Дата

24/12-2021-ТО



Рис. 58. СПб, ЖД Левашово-Сертолово-2021. Шурф 2 после рекультивации, вид на запад.



Рис. 59. СПб, ЖД Левашово-Сертолово-2021. Местоположение шурфа 3, вид на восток.

Инва. № подл	Подп. и дата	Инва. № дубл.	Взам. инв. №	Подп. и дата

Ли	Изм.	№ докум.	Подп.	Дата

24/12-2021-ТО

Лист

72



Рис. 60. СПБ, ЖД Левашово-Сертолово-2021. Шурф 3, дневная поверхность до начала работ, вид на восток.



Рис. 61. СПБ, ЖД Левашово-Сертолово-2021. Шурф 2, фиксация по уровню прекращения работ, вид на восток.

Инва. № подл.	Подп. и дата
Инва. № дубл.	Взам. инв. №
Подп. и дата	Подп. и дата

Ли	Изм.	№ докум.	Подп.	Дата
----	------	----------	-------	------

24/12-2021-ТО

Лист

73



Рис. 62. СПБ, ЖД Левашово-Сертолово-2021. Шурф 2, фиксация по уровню прекращения работ, вид на юго-восток.



Рис. 63. СПБ, ЖД Левашово-Сертолово-2021. Шурф 3, восточная стенка.

Инва. № подл.	Подп. и дата
Инва. № дубл.	Взам. инв. №
Подп. и дата	Подп. и дата

Ли	Изм.	№ докум.	Подп.	Дата
----	------	----------	-------	------

24/12-2021-ТО



Рис. 64. СПб, ЖД Левашово-Сертолово-2021. Шурф 3 после рекультивации, вид на восток.

Инв. № подл.	Подп. и дата				
	Взам. инв. №				
Инв. № дубл.	Подп. и дата				
	Инв. № подл.				
Ли	Изм.	№ докум.	Подп.	Дата	24/12-2021-ТО
					75

ПРИЛОЖЕНИЕ А КОПИЯ ПИСЬМА КГИОП



ПРАВИТЕЛЬСТВО САНКТ-ПЕТЕРБУРГА
КОМИТЕТ ПО ГОСУДАРСТВЕННОМУ
КОНТРОЛЮ, ИСПОЛЬЗОВАНИЮ
И ОХРАНЕ ПАМЯТНИКОВ
ИСТОРИИ И КУЛЬТУРЫ
(КГИОП)

пл. Ломоносова, д. 1, Санкт-Петербург, 191023
Тел. (812) 315-43-03, (812) 571-64-31, Факс (812) 710-42-43
E-mail: kgiop@gov.spb.ru
<https://www.gov.spb.ru>, <http://kgiop.ru>

Главному инженеру филиала
«Ленгипротранспуть» –
филиал АО «Росжелдорпроект»

Рыгозову П.С.

Наб.р. Фонтанки, 117, СПб, 190031

№01-25-10419/20-0-1 от 02.07.2020

На 380111 от 15.06.2020

Рег. № 01-25-10419/20-0-0 от 15.06.2020

Комитет по государственному контролю, использованию и охране памятников истории и культуры сообщает, что согласно Закону Санкт-Петербурга от 19.01.2009 N 820-7 (ред. от 07.07.2016) "О границах объединенных зон охраны объектов культурного наследия, расположенных на территории Санкт-Петербурга, режимах использования земель и требованиях к градостроительным регламентам в границах указанных зон" объект: «**Реконструкция железнодорожного пути для организации пассажирского движения на участке Сертолово - Левашово**», общей протяженностью 6,5км от ст. Левашово до Сертолово» (в административных границах Санкт-Петербурга) расположен за пределами зон охраны объектов культурного наследия.

В пределах границ вышеуказанного участка отсутствуют объекты (выявленные объекты) культурного наследия; объекты культурного наследия, включенные в единый государственный реестр, защитные зоны объектов культурного наследия.

Сведениями об отсутствии на испрашиваемом участке объектов, обладающих признаками объекта культурного наследия (в т.ч. археологического) Комитет не располагает.

Начальник отдела информации об объектах
культурного наследия и режимах зон охраны

Е.В. Коробкова

Исп. Курочкина Т.С. 315-50-15

ДОКУМЕНТ ПОДПИСАН
ЭЛЕКТРОННОЙ ПОДПИСЬЮ
Сертификат 6E938C0092AB13814E72BFD2DA6344B1
Владелец Коробкова Елена Валентиновна
Действителен с 03.04.2020 по 03.04.2021

ПРИЛОЖЕНИЕ Б КОПИЯ ОТКРЫТОГО ЛИСТА



Министерство культуры Российской Федерации

ОТКРЫТЫЙ ЛИСТ

№ 0328-2020

Настоящий открытый лист выдан:

Лапшину Владимиру Анатольевичу

паспорт 4004 № 164737
(серия номер паспорта)

на право проведения археологических полевых работ
на территории *Выборгского, Калининского, Кировского, Колпинского, Красносельского, Курортного, Петроградского, Петродворцового, Приморского, Пушкинского и Фрунзенского районов г. Санкт-Петербурга.*

На основании открытого листа

Лапшин Владимир Анатольевич
(Ф.И.О.)

имеет право производить следующие археологические полевые работы:
археологические разведки с осуществлением локальных земляных работ на указанной территории в целях выявления объектов археологического наследия, уточнения сведений о них и планирования мероприятий по обеспечению их сохранности.

Передоверие права на проведение археологических полевых работ по данному открытому листу другому лицу запрещается.

Срок действия открытого листа: с 29 апреля 2020 г. по 15 апреля 2021 г.

Дата принятия решения о предоставлении открытого листа: 29 апреля 2020 г.

Первый заместитель Министра
(должность)

Дата 29 апреля 2020 г.



(подпись)

С.Г.Обрывалин
(Ф.И.О.)

МП

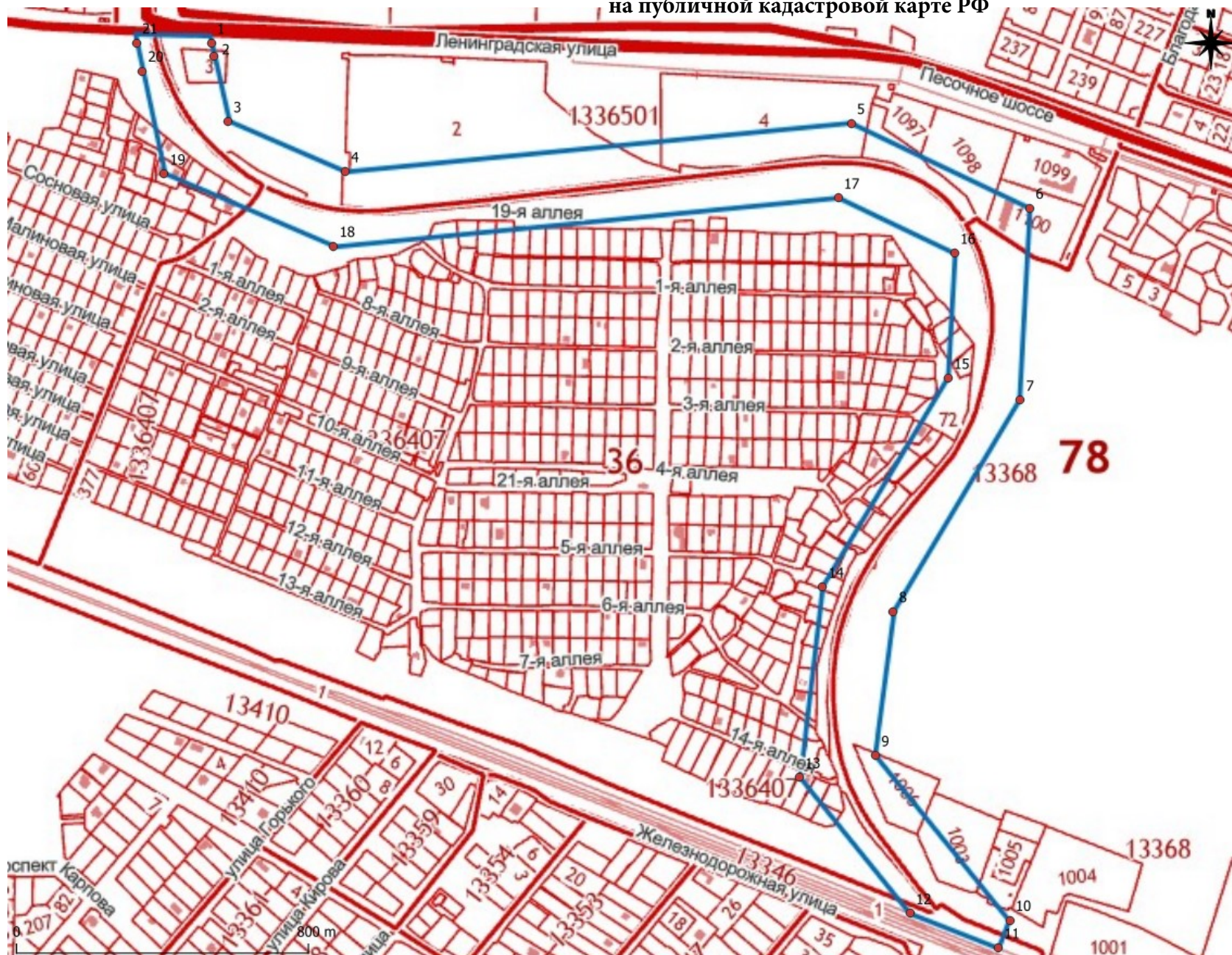
019148

Приложение 4

**Схема расположения земельного участка на кадастровой карте
территории**

Схема расположения земельного участка по объекту: "Реконструкция железнодорожного пути для организации пассажирского движения на участке Сертолово - Левашово", общей протяженностью 6,5 км от ст. Левашово до Сертолово (в административных границах Санкт-Петербурга)

на публичной кадастровой карте РФ



№пт	Е	Н
1	106683.709	114453.46
2	106687.2036	114436.2111
3	106706.5708	114346.3478
4	106867.7363	114278.254
5	107560.2112	114346.5025
6	107805.1604	114231.4018
7	107792.9187	113968.5248
8	107619.8678	113678.6993
9	107596.2655	113481.6023
10	107780.8642	113256.8685
11	107765.3026	113218.8516
12	107644.279	113265.6027
13	107491.8998	113451.1119
14	107523.1058	113711.7053
15	107694.1943	113998.2441
16	107702.1606	114169.3111
17	107542.61	114244.2832
18	106852.2395	114176.2422
19	106619.7672	114274.4637
20	106589.4481	114415.1429
21	106581.19	114453.46

МСК-1964

Приложение 5

**Копия письма ООО «ГЕО-ПРОЕКТ» № исх-947/ОКТДЖ от
18.03.2021 с обоснованием отсутствия градостроительного
плана земельного участка**



**ФИЛИАЛ ОАО «РЖД»
ДИРЕКЦИЯ ПО СТРОИТЕЛЬСТВУ
СЕТЕЙ СВЯЗИ**

**ОКТАБРЬСКАЯ ДИРЕКЦИЯ
ПО КАПИТАЛЬНОМУ СТРОИТЕЛЬСТВУ**

наб. Обводного канала, д. 70
Санкт-Петербург, 192007,
Тел.: (812) 436-4278, факс: (812) 436-4815
E-mail: dks_LebedevaES@orw.ru

Заместителю директора
ФГБУН «Институт истории
материальной культуры» Российской
академии наук
Н.Ф.Соловьевой

«18» 03. 2021 г. № 125-948/содме

На № _____ от _____

О проведении археологического
обследования

Уважаемая Наталья Федоровна!

В целях проведения научно-исследовательского археологического обследования территории проектируемого объекта «Реконструкция железнодорожного пути для организации пассажирского движения на участке Сертолово - Левашово», сообщаем следующее:

1. Объект «Реконструкция железнодорожного пути для организации пассажирского движения на участке Сертолово - Левашово» является линейным объектом (п. 10.1 ст. 1 «Градостроительный кодекс Российской Федерации» от 29.12.2004 г. № 190-ФЗ);

2. В соответствии с ч. 5, п. 3 ст. 41 Градостроительного кодекса Российской Федерации для линейных объектов подготовка документации по планировке территории в целях размещения объекта капитального строительства является обязательной (за исключением случая, если размещение линейного объекта планируется осуществлять на землях или земельных участках, находящихся в государственной или муниципальной собственности, и для размещения такого линейного объекта не требуются предоставление земельных участков, находящихся в государственной или муниципальной собственности, и установление сервитутов). В соответствии с п. 4 ст. 41 Градостроительного кодекса Российской Федерации видами документации по планировке территории являются проект планировки территории и проект межевания территории, градостроительный план земельного участка не является документацией по планировке территории и не разрабатывается.

Главный инженер

Ю.Г.Сапронов

Исп. Николаев Д.В., ОКТ ДКС
(812) 436-41-68

Приложение 6

**Копии Выписок из Единого государственного реестра
недвижимости об объекте недвижимости**

Выписка из Единого государственного реестра недвижимости об объекте недвижимости

Сведения о характеристиках объекта недвижимости

На основании запроса от 29.01.2021 г., поступившего на рассмотрение 30.01.2021 г., сообщаем, что согласно записям Единого государственного реестра недвижимости:

Земельный участок			
(вид объекта недвижимости)			
Лист № ___ Раздела 1	Всего листов раздела 1 : ___	Всего разделов: ___	Всего листов выписки: ___
30.01.2021 № 99/2021/372883227			
Кадастровый номер:		78:36:1336501:2	

Номер кадастрового квартала:	78:36:1336501
Дата присвоения кадастрового номера:	17.12.2004
Ранее присвоенный государственный учетный номер:	Кадастровый номер: 78:13365А:2, Кадастровый номер: 78:36:13365А:2
Адрес:	Санкт-Петербург, поселок Парголово, Ленинградская улица, дом 93, литера А
Площадь:	63667 +/- 88кв. м
Кадастровая стоимость, руб.:	88200000
Кадастровые номера расположенных в пределах земельного участка объектов недвижимости:	78:36:1336501:1020, 78:36:1336501:1017, 78:36:1336501:1016, 78:36:1336501:1010, 78:36:1336501:1011, 78:36:1336501:1014, 78:36:1336501:1009, 78:36:1336501:1013, 78:36:1336501:1005, 78:36:1336501:1008, 78:36:1336501:1015, 78:36:1336501:1019, 78:36:1336501:1018, 78:36:1336501:1007, 78:36:1336501:1022, 78:36:1336501:1021, 78:36:1336501:1023, 78:36:1336501:1024, 78:36:1336501:1027, 78:36:1336501:1091, 78:36:1336501:1092, 78:36:1336501:1093
Кадастровые номера объектов недвижимости, из которых образован объект недвижимости:	78:13365А:2
Кадастровые номера образованных объектов недвижимости:	данные отсутствуют
Сведения о включении объекта недвижимости в состав предприятия как имущественного комплекса:	

Государственный регистратор		ФГИС ЕГРН
полное наименование должности	подпись	инициалы, фамилия

М.П.

Выписка из Единого государственного реестра недвижимости об объекте недвижимости
Сведения о характеристиках объекта недвижимости

Земельный участок			
(вид объекта недвижимости)			
Лист № ___ Раздела 1	Всего листов раздела 1 : ___	Всего разделов: ___	Всего листов выписки: ___
30.01.2021 № 99/2021/372883227			
Кадастровый номер:		78:36:1336501:2	

Категория земель:	Земли населённых пунктов
Виды разрешенного использования:	для размещения промышленных объектов
Сведения о кадастровом инженере:	данные отсутствуют
Сведения о лесах, водных объектах и об иных природных объектах, расположенных в пределах земельного участка:	данные отсутствуют
Сведения о том, что земельный участок полностью или частично расположен в границах зоны с особыми условиями использования территории или территории объекта культурного наследия	данные отсутствуют
Сведения о том, что земельный участок расположен в границах особой экономической зоны, территории опережающего социально-экономического развития, зоны территориального развития в Российской Федерации, игровой зоны:	данные отсутствуют
Сведения о том, что земельный участок расположен в границах особо охраняемой природной территории, охотничьих угодий, лесничеств, лесопарков:	данные отсутствуют
Сведения о результатах проведения государственного земельного надзора:	данные отсутствуют
Сведения о расположении земельного участка в границах территории, в отношении которой утверждён проект межевания территории:	данные отсутствуют

Государственный регистратор		ФГИС ЕГРН
полное наименование должности	подпись	инициалы, фамилия

М.П.

Выписка из Единого государственного реестра недвижимости об объекте недвижимости
Сведения о характеристиках объекта недвижимости

Земельный участок			
<small>(вид объекта недвижимости)</small>			
Лист № __ Раздела 1	Всего листов раздела 1 : __	Всего разделов: __	Всего листов выписки: __
30.01.2021 № 99/2021/372883227			
Кадастровый номер:		78:36:1336501:2	

Условный номер земельного участка:	данные отсутствуют
Сведения о принятии акта и (или) заключении договора, предусматривающих предоставление в соответствии с земельным законодательством исполнительным органом государственной власти или органом местного самоуправления находящегося в государственной или муниципальной собственности земельного участка для строительства наемного дома социального использования или наемного дома коммерческого использования:	данные отсутствуют
Сведения о том, что земельный участок или земельные участки образованы на основании решения об изъятии земельного участка и (или) расположенного на нем объекта недвижимости для государственных или муниципальных нужд:	данные отсутствуют
Сведения о том, что земельный участок образован из земель или земельного участка, государственная собственность на которые не разграничена:	данные отсутствуют
Сведения о наличии земельного спора о местоположении границ земельных участков:	данные отсутствуют
Статус записи об объекте недвижимости:	Сведения об объекте недвижимости имеют статус "актуальные, ранее учтенные"
Особые отметки:	Сведения о видах разрешенного использования имеют статус «Актуальные незасвидетельствованные». Право (ограничение права, обременение объекта недвижимости) зарегистрировано на данный объект недвижимости с видами разрешенного использования отсутствует. Сведения необходимые для заполнения раздела 3.1 отсутствуют.
Получатель выписки:	Кононович Екатерина Юрьевна

Государственный регистратор		ФГИС ЕГРН
полное наименование должности	подпись	инициалы, фамилия

М.П.

Выписка из Единого государственного реестра недвижимости об объекте недвижимости
Сведения о зарегистрированных правах

Земельный участок			
(вид объекта недвижимости)			
Лист № ___ Раздела <u>2</u>	Всего листов раздела <u>2</u> : ___	Всего разделов: ___	Всего листов выписки: ___
30.01.2021 № 99/2021/372883227			
Кадастровый номер:		78:36:1336501:2	
1. Правообладатель (правообладатели):	1.1.	Закрытое акционерное общество "Инвестиционно-производственная компания "Северный Вал", ИНН: 7813360010	
2. Вид, номер и дата государственной регистрации права:	2.1.	Собственность, № 78-78-01/0077/2007-204 от 19.03.2007	
3. Ограничение прав и обременение объекта недвижимости:	не зарегистрировано		

Государственный регистратор		ФГИС ЕГРН
полное наименование должности	подпись	инициалы, фамилия

М.П.

Земельный участок			
(вид объекта недвижимости)			
Лист № ___ Раздела <u>2</u>	Всего листов раздела <u>2</u> : ___	Всего разделов: ___	Всего листов выписки: ___
30.01.2021 № 99/2021/372883227			
Кадастровый номер:		78:36:1336501:2	

1.	Правообладатель (правообладатели):	1.2.	данные о правообладателе отсутствуют
2.	Вид, номер и дата государственной регистрации права:	2.2.	не зарегистрировано
Ограничение прав и обременение объекта недвижимости:			
3.	3.2.1.	вид:	Иные ограничения (обременения) прав
		дата государственной регистрации:	02.10.2006
		номер государственной регистрации:	78-78-01/0602/2006-581
		срок, на который установлено ограничение прав и обременение объекта недвижимости:	с 02.10.2006
		лицо, в пользу которого установлено ограничение прав и обременение объекта недвижимости:	публичный
		основание государственной регистрации:	'Кадастровый план земельного участка' от 17.12.2004
3.	3.2.2.	вид:	Иные ограничения (обременения) прав
		дата государственной регистрации:	02.10.2006
		номер государственной регистрации:	78-78-01/0602/2006-583
		срок, на который установлено ограничение прав и обременение объекта недвижимости:	с 02.10.2006
		лицо, в пользу которого установлено ограничение прав и обременение объекта недвижимости:	публичный
		основание государственной регистрации:	'Кадастровый план земельного участка' от 17.12.2004

Государственный регистратор		ФГИС ЕГРН
полное наименование должности	подпись	инициалы, фамилия

М.П.

Земельный участок				
(вид объект 148 недвижимости)				
Лист № ___ Раздела 2	Всего листов раздела 2 : ___	Всего разделов: ___	Всего листов выписки: ___	
30.01.2021 № 99/2021/372883227				
Кадастровый номер:		78:36:1336501:2		
3.2.3.	вид:		Иные ограничения (обременения) прав	
	дата государственной регистрации:		02.10.2006	
	номер государственной регистрации:		78-78-01/0602/2006-584	
	срок, на который установлено ограничение прав и обременение объекта недвижимости:		с 02.10.2006	
	лицо, в пользу которого установлено ограничение прав и обременение объекта недвижимости:		публичный	
	основание государственной регистрации:		'Кадастровый план земельного участка' от 17.12.2004	
	3.2.4.	вид:		Иные ограничения (обременения) прав
		дата государственной регистрации:		02.10.2006
		номер государственной регистрации:		78-78-01/0602/2006-582
		срок, на который установлено ограничение прав и обременение объекта недвижимости:		с 02.10.2006
лицо, в пользу которого установлено ограничение прав и обременение объекта недвижимости:			публичный	
	основание государственной регистрации:		'Кадастровый план земельного участка' от 17.12.2004	
4.	Договоры участия в долевом строительстве:		не зарегистрировано	
5.	Заявленные в судебном порядке права требования:		данные отсутствуют	
6.	Сведения о возражении в отношении зарегистрированного права:		данные отсутствуют	
7.	Сведения о наличии решения об изъятии объекта недвижимости для государственных и муниципальных нужд:		данные отсутствуют	
8.	Сведения о невозможности государственной регистрации без личного участия правообладателя или его законного представителя:			
9.	Правопритязания и сведения о наличии поступивших, но не рассмотренных заявлений о проведении государственной регистрации права (перехода, прекращения права), ограничения права или обременения объекта недвижимости, сделки в отношении объекта недвижимости:		данные отсутствуют	
10.	Сведения об осуществлении государственной регистрации сделки, права, ограничения права без необходимого в силу закона согласия третьего лица, органа:		данные отсутствуют	
11.	Сведения о невозможности государственной регистрации перехода, прекращения, ограничения права на земельный участок из земель сельскохозяйственного назначения:			

Государственный регистратор		ФГИС ЕГРН
полное наименование должности	подпись	инициалы, фамилия

М.П.

Выписка из Единого государственного реестра недвижимости об объекте недвижимости
Описание местоположения земельного участка

Земельный участок			
(вид объекта недвижимости)			
Лист № ___ Раздела 3	Всего листов раздела 3 : ___	Всего разделов: ___	Всего листов выписки: ___
30.01.2021 № 99/2021/372883227			
Кадастровый номер:		78:36:1336501:2	

План (чертеж, схема) земельного участка			
			
Масштаб 1: данные отсутствуют	Условные обозначения:		

Государственный регистратор		ФГИС ЕГРН
полное наименование должности	подпись	инициалы, фамилия

М.П.

Выписка из Единого государственного реестра недвижимости об объекте недвижимости
Описание местоположения земельного участка

Земельный участок			
(вид объекта недвижимости)			
Лист № __ Раздела 3.2	Всего листов раздела 3.2 : __	Всего разделов: __	Всего листов выписки: __
30.01.2021 № 99/2021/372883227			
Кадастровый номер:		78:36:1336501:2	

Сведения о характерных точках границы земельного участка				
Система координат: МСК-05				
Зона №				
Номер точки	Координаты		Описание закрепления на местности	Средняя квадратическая погрешность определения координат характерных точек границ земельного участка, м
	X	Y		
1	2	3	4	5
1	114282.53	107314.79	данные отсутствуют	данные отсутствуют
2	114281.75	107315.66	данные отсутствуют	данные отсутствуют
3	114280.26	107324.88	данные отсутствуют	данные отсутствуют
4	114275.66	107324.84	данные отсутствуют	данные отсутствуют
5	114274.8	107315.21	данные отсутствуют	данные отсутствуют
6	114274.33	107314.04	данные отсутствуют	данные отсутствуют
7	114273.61	107299.25	данные отсутствуют	данные отсутствуют
8	114270.91	107269.55	данные отсутствуют	данные отсутствуют
9	114256.94	107155.97	данные отсутствуют	данные отсутствуют
10	114247.12	107070.9	данные отсутствуют	данные отсутствуют
11	114244.18	107048.09	данные отсутствуют	данные отсутствуют
12	114235.95	106974.1	данные отсутствуют	данные отсутствуют
13	114230.46	106924.72	данные отсутствуют	данные отсутствуют
14	114229.59	106895.77	данные отсутствуют	данные отсутствуют
15	114232.25	106860.87	данные отсутствуют	данные отсутствуют

Государственный регистратор		ФГИС ЕГРН
полное наименование должности	подпись	инициалы, фамилия

М.П.

Выписка из Единого государственного реестра недвижимости об объекте недвижимости
Описание местоположения земельного участка

Земельный участок			
(вид объекта недвижимости)			
Лист № __ Раздела 3.2	Всего листов раздела 3.2 : __	Всего разделов: __	Всего листов выписки: __
30.01.2021 № 99/2021/372883227			
Кадастровый номер:		78:36:1336501:2	

Сведения о характерных точках границы земельного участка				
Система координат: МСК-05				
Зона №				
Номер точки	Координаты		Описание закрепления на местности	Средняя квадратическая погрешность определения координат характерных точек границ земельного участка, м
	X	Y		
1	2	3	4	5
16	114232.38	106859.44	данные отсутствуют	данные отсутствуют
17	114239.22	106861.36	данные отсутствуют	данные отсутствуют
18	114239.23	106862	данные отсутствуют	данные отсутствуют
19	114279.86	106862.26	данные отсутствуют	данные отсутствуют
20	114279.84	106869.08	данные отсутствуют	данные отсутствуют
21	114281.88	106871.83	данные отсутствуют	данные отсутствуют
22	114304.89	106872.58	данные отсутствуют	данные отсутствуют
23	114305.09	106866.11	данные отсутствуют	данные отсутствуют
24	114413.93	106868.98	данные отсутствуют	данные отсутствуют
25	114433.09	106870.16	данные отсутствуют	данные отсутствуют
26	114433.47	106861.15	данные отсутствуют	данные отсутствуют
27	114440.56	106861.45	данные отсутствуют	данные отсутствуют
28	114441.66	106861.5	данные отсутствуют	данные отсутствуют
29	114441.24	106871.25	данные отсутствуют	данные отсутствуют
30	114438.12	106871.12	данные отсутствуют	данные отсутствуют

Государственный регистратор		ФГИС ЕГРН
полное наименование должности	подпись	инициалы, фамилия

М.П.

Выписка из Единого государственного реестра недвижимости об объекте недвижимости
Описание местоположения земельного участка

Земельный участок			
(вид объекта недвижимости)			
Лист № __ Раздела 3.2	Всего листов раздела 3.2 : __	Всего разделов: __	Всего листов выписки: __
30.01.2021 № 99/2021/372883227			
Кадастровый номер:		78:36:1336501:2	

Сведения о характерных точках границы земельного участка				
Система координат: МСК-05				
Зона №				
Номер точки	Координаты		Описание закрепления на местности	Средняя квадратическая погрешность определения координат характерных точек границ земельного участка, м
	X	Y		
1	2	3	4	5
31	114436.96	106872.43	данные отсутствуют	данные отсутствуют
32	114437.99	106908.49	данные отсутствуют	данные отсутствуют
33	114438.34	106926.19	данные отсутствуют	данные отсутствуют
34	114435.95	106991	данные отсутствуют	данные отсутствуют
35	114435.97	106997.67	данные отсутствуют	данные отсутствуют
36	114430.53	106997.59	данные отсутствуют	данные отсутствуют
37	114430.52	106998.11	данные отсутствуют	данные отсутствуют
38	114428.92	106998.07	данные отсутствуют	данные отсутствуют
39	114428.88	106999.99	данные отсутствуют	данные отсутствуют
40	114429.41	107000	данные отсутствуют	данные отсутствуют
41	114429.27	107004.37	данные отсутствуют	данные отсутствуют
42	114429.06	107011.19	данные отсутствуют	данные отсутствуют
43	114428.56	107011.17	данные отсутствуют	данные отсутствуют
44	114428.52	107012.36	данные отсутствуют	данные отсутствуют
45	114429.02	107012.38	данные отсутствуют	данные отсутствуют

Государственный регистратор		ФГИС ЕГРН
полное наименование должности	подпись	инициалы, фамилия

М.П.

Выписка из Единого государственного реестра недвижимости об объекте недвижимости
Описание местоположения земельного участка

Земельный участок			
(вид объекта недвижимости)			
Лист № __ Раздела 3.2	Всего листов раздела 3.2 : __	Всего разделов: __	Всего листов выписки: __
30.01.2021 № 99/2021/372883227			
Кадастровый номер:		78:36:1336501:2	

Сведения о характерных точках границы земельного участка				
Система координат: МСК-05				
Зона №				
Номер точки	Координаты		Описание закрепления на местности	Средняя квадратическая погрешность определения координат характерных точек границ земельного участка, м
	X	Y		
1	2	3	4	5
46	114428.97	107013.93	данные отсутствуют	данные отсутствуют
47	114424.52	107013.94	данные отсутствуют	данные отсутствуют
48	114424.51	107014.39	данные отсутствуют	данные отсутствуют
49	114435.17	107014.41	данные отсутствуют	данные отсутствуют
50	114431.57	107094.5	данные отсутствуют	данные отсутствуют
51	114430.18	107141.72	данные отсутствуют	данные отсутствуют
52	114388.65	107139.7	данные отсутствуют	данные отсутствуют
53	114377.55	107149.74	данные отсутствуют	данные отсутствуют
54	114330.6	107208.52	данные отсутствуют	данные отсутствуют
55	114293.48	107277.33	данные отсутствуют	данные отсутствуют

Государственный регистратор		ФГИС ЕГРН
полное наименование должности	подпись	инициалы, фамилия

М.П.

Выписка из Единого государственного реестра недвижимости об объекте недвижимости
Сведения о частях земельного участка

Земельный участок			
(вид объекта недвижимости)			
Лист № ___ Раздела 4	Всего листов раздела 4 : ___	Всего разделов: ___	Всего листов выписки: ___
30.01.2021 № 99/2021/372883227			
Кадастровый номер:		78:36:1336501:2	

План (чертеж, схема) части земельного участка		Учетный номер части: 78:36:1336501:2/75	
			
Масштаб 1: данные отсутствуют	Условные обозначения:		

Государственный регистратор		ФГИС ЕГРН
полное наименование должности	подпись	инициалы, фамилия

М.П.

Выписка из Единого государственного реестра недвижимости об объекте недвижимости
Сведения о частях земельного участка

Земельный участок			
(вид объекта недвижимости)			
Лист № __ Раздела 4	Всего листов раздела 4 : __	Всего разделов: __	Всего листов выписки: __
30.01.2021 № 99/2021/372883227			
Кадастровый номер:		78:36:1336501:2	

План (чертеж, схема) части земельного участка	Учетный номер части: 78:36:1336501:2/75
	
Масштаб 1: данные отсутствуют	Условные обозначения:

Государственный регистратор		ФГИС ЕГРН
полное наименование должности	подпись	инициалы, фамилия

М.П.

Выписка из Единого государственного реестра недвижимости об объекте недвижимости
Сведения о частях земельного участка

Земельный участок			
(вид объекта недвижимости)			
Лист № ___ Раздела 4	Всего листов раздела 4 : ___	Всего разделов: ___	Всего листов выписки: ___
30.01.2021 № 99/2021/372883227			
Кадастровый номер:		78:36:1336501:2	

План (чертеж, схема) части земельного участка	Учетный номер части: 78:36:1336501:2/76
	
Масштаб 1: данные отсутствуют	Условные обозначения:

Государственный регистратор		ФГИС ЕГРН
полное наименование должности	подпись	инициалы, фамилия

М.П.

Выписка из Единого государственного реестра недвижимости об объекте недвижимости
Сведения о частях ¹²⁷ земельного участка

Земельный участок			
(вид объекта недвижимости)			
Лист № ___ Раздела 4	Всего листов раздела 4 : ___	Всего разделов: ___	Всего листов выписки: ___
30.01.2021 № 99/2021/372883227			
Кадастровый номер:		78:36:1336501:2	

План (чертеж, схема) части земельного участка	Учетный номер части: 78:36:1336501:2/76
	
Масштаб 1: данные отсутствуют	Условные обозначения:

Государственный регистратор		ФГИС ЕГРН
полное наименование должности	подпись	инициалы, фамилия

М.П.

Выписка из Единого государственного реестра недвижимости об объекте недвижимости
Сведения о частях земельного участка

Земельный участок			
(вид объекта недвижимости)			
Лист № __ Раздела 4	Всего листов раздела 4 : __	Всего разделов: __	Всего листов выписки: __
30.01.2021 № 99/2021/372883227			
Кадастровый номер:		78:36:1336501:2	

План (чертеж, схема) части земельного участка	Учетный номер части: 78:36:1336501:2/77
	
Масштаб 1: данные отсутствуют	Условные обозначения:

Государственный регистратор		ФГИС ЕГРН
полное наименование должности	подпись	инициалы, фамилия

М.П.

Выписка из Единого государственного реестра недвижимости об объекте недвижимости
 129
 Сведения о частях земельного участка

Земельный участок			
(вид объекта недвижимости)			
Лист № __ Раздела 4	Всего листов раздела 4 : __	Всего разделов: __	Всего листов выписки: __
30.01.2021 № 99/2021/372883227			
Кадастровый номер:		78:36:1336501:2	

План (чертеж, схема) части земельного участка	Учетный номер части: 78:36:1336501:2/77
	
Масштаб 1: данные отсутствуют	Условные обозначения:


Государственный регистратор		ФГИС ЕГРН
полное наименование должности	подпись	инициалы, фамилия

М.П.

Выписка из Единого государственного реестра недвижимости об объекте недвижимости
Сведения о частях земельного участка

130

Земельный участок			
(вид объекта недвижимости)			
Лист № __ Раздела 4	Всего листов раздела 4 : __	Всего разделов: __	Всего листов выписки: __
30.01.2021 № 99/2021/372883227			
Кадастровый номер:		78:36:1336501:2	


План (чертеж, схема) части земельного участка	Учетный номер части: 78:36:1336501:2/78
	
Масштаб 1: данные отсутствуют	Условные обозначения:

Государственный регистратор		ФГИС ЕГРН
полное наименование должности	подпись	инициалы, фамилия

М.П.

Выписка из Единого государственного реестра недвижимости об объекте недвижимости
Сведения о частях земельного участка

Земельный участок			
(вид объекта недвижимости)			
Лист № __ Раздела 4	Всего листов раздела 4 : __	Всего разделов: __	Всего листов выписки: __
30.01.2021 № 99/2021/372883227			
Кадастровый номер:		78:36:1336501:2	

План (чертеж, схема) части земельного участка	Учетный номер части: 78:36:1336501:2/78
	
Масштаб 1: данные отсутствуют	Условные обозначения:

Государственный регистратор		ФГИС ЕГРН
полное наименование должности	подпись	инициалы, фамилия

М.П.

Выписка из Единого государственного реестра недвижимости об объекте недвижимости
Сведения о частях земельного участка

Земельный участок			
(вид объекта недвижимости)			
Лист № ___ Раздела 4	Всего листов раздела 4 : ___	Всего разделов: ___	Всего листов выписки: ___
30.01.2021 № 99/2021/372883227			
Кадастровый номер:		78:36:1336501:2	

План (чертеж, схема) части земельного участка	Учетный номер части: 78:36:1336501:2/79
	
Масштаб 1: данные отсутствуют	Условные обозначения:

Государственный регистратор		ФГИС ЕГРН
полное наименование должности	подпись	инициалы, фамилия

М.П.

Выписка из Единого государственного реестра недвижимости об объекте недвижимости
Сведения о частях земельного участка

Земельный участок			
(вид объекта недвижимости)			
Лист № ___ Раздела 4.1	Всего листов раздела 4.1 : ___	Всего разделов: ___	Всего листов выписки: ___
30.01.2021 № 99/2021/372883227			
Кадастровый номер:		78:36:1336501:2	

Учетный номер части	Площадь (м ²)	Содержание ограничения в использовании или ограничения права на объект недвижимости или обременения объекта недвижимости
1	2	3
75	208	Ограничения прав на земельный участок, предусмотренные статьями 56, 56.1 Земельного кодекса Российской Федерации
75	208	Ограничения прав на земельный участок, предусмотренные статьями 56, 56.1 Земельного кодекса Российской Федерации
76	142	Ограничения прав на земельный участок, предусмотренные статьями 56, 56.1 Земельного кодекса Российской Федерации
76	142	Ограничения прав на земельный участок, предусмотренные статьями 56, 56.1 Земельного кодекса Российской Федерации
77	21	Ограничения прав на земельный участок, предусмотренные статьями 56, 56.1 Земельного кодекса Российской Федерации
77	21	Ограничения прав на земельный участок, предусмотренные статьями 56, 56.1 Земельного кодекса Российской Федерации
78	15	Ограничения прав на земельный участок, предусмотренные статьями 56, 56.1 Земельного кодекса Российской Федерации
78	15	Ограничения прав на земельный участок, предусмотренные статьями 56, 56.1 Земельного кодекса Российской Федерации

Государственный регистратор		ФГИС ЕГРН
полное наименование должности	подпись	инициалы, фамилия

М.П.

Выписка из Единого государственного реестра недвижимости об объекте недвижимости
Сведения о частях земельного участка

Земельный участок			
(вид объекта недвижимости)			
Лист № ___ Раздела 4.1	Всего листов раздела 4.1 : ___	Всего разделов: ___	Всего листов выписки: ___
30.01.2021 № 99/2021/372883227			
Кадастровый номер:		78:36:1336501:2	

Учетный номер части	Площадь (м ²)	Содержание ограничения в использовании или ограничения права на объект недвижимости или обременения объекта недвижимости
1	2	3
79	310	Ограничения прав на земельный участок, предусмотренные статьями 56, 56.1 Земельного кодекса Российской Федерации, Свидетельство о государственной регистрации права № 78-78-01/0576/2008-208 от 24.10.2008, срок действия: 11.09.2020

Государственный регистратор		ФГИС ЕГРН
полное наименование должности	подпись	инициалы, фамилия

М.П.

Выписка из Единого государственного реестра недвижимости об объекте недвижимости
Сведения о частях земельного участка

Земельный участок				
<small>(вид объекта недвижимости)</small>				
Лист № ___ Раздела 4.2		Всего листов раздела 4.2 : ___		Всего разделов: ___
Всего листов выписки: ___				
30.01.2021 № 99/2021/372883227				
Кадастровый номер:			78:36:1336501:2	
Сведения о характерных точках границы части (частей) земельного участка				
Учетный номер части: 75				
Система координат: мск 64				
Зона №				
Номер точки	Координаты, м		Описание закрепления на местности	Средняя квадратическая погрешность определения координат характерных точек границы части земельного участка, м
	X	Y		
1	2	3	4	5
25	114433.09	106870.16	данные отсутствуют	данные отсутствуют
25	114433.09	106870.16	данные отсутствуют	данные отсутствуют
30	114438.12	106871.12	данные отсутствуют	данные отсутствуют
30	114438.12	106871.12	данные отсутствуют	данные отсутствуют
31	114436.96	106872.43	данные отсутствуют	данные отсутствуют
31	114436.96	106872.43	данные отсутствуют	данные отсутствуют
32	114437.99	106908.49	данные отсутствуют	данные отсутствуют
32	114437.99	106908.49	данные отсутствуют	данные отсутствуют
33	114438.34	106926.19	данные отсутствуют	данные отсутствуют
33	114438.34	106926.19	данные отсутствуют	данные отсутствуют
35	114435.97	106997.67	данные отсутствуют	данные отсутствуют
36	114430.53	106997.59	данные отсутствуют	данные отсутствуют
36	114430.53	106997.59	данные отсутствуют	данные отсутствуют
36	114430.53	106997.59	данные отсутствуют	данные отсутствуют
37	114430.52	106998.11	данные отсутствуют	данные отсутствуют
37	114430.52	106998.11	данные отсутствуют	данные отсутствуют
Государственный регистратор			ФГИС ЕГРН	
полное наименование должности			подпись	
			инициалы, фамилия	

М.П.

Выписка из Единого государственного реестра недвижимости об объекте недвижимости
Сведения о частях ¹³⁶ земельного участка

Земельный участок			
(вид объекта недвижимости)			
Лист № ____ Раздела 4.2	Всего листов раздела 4.2 : ____	Всего разделов: ____	Всего листов выписки: ____
30.01.2021 № 99/2021/372883227			
Кадастровый номер:		78:36:1336501:2	

Номер точки	Координаты, м		Описание закрепления на местности	Средняя квадратическая погрешность определения координат характерных точек границы части земельного участка, м
	X	Y		
1	2	3	4	5
37	114430.52	106998.11	данные отсутствуют	данные отсутствуют
38	114428.92	106998.07	данные отсутствуют	данные отсутствуют
38	114428.92	106998.07	данные отсутствуют	данные отсутствуют
38	114428.92	106998.07	данные отсутствуют	данные отсутствуют
39	114428.88	106999.99	данные отсутствуют	данные отсутствуют
39	114428.88	106999.99	данные отсутствуют	данные отсутствуют
39	114428.88	106999.99	данные отсутствуют	данные отсутствуют
40	114429.41	107000	данные отсутствуют	данные отсутствуют
40	114429.41	107000	данные отсутствуют	данные отсутствуют
41	114429.27	107004.37	данные отсутствуют	данные отсутствуют
41	114429.27	107004.37	данные отсутствуют	данные отсутствуют
41	114429.27	107004.37	данные отсутствуют	данные отсутствуют
42	114429.06	107011.19	данные отсутствуют	данные отсутствуют
42	114429.06	107011.19	данные отсутствуют	данные отсутствуют
42	114429.06	107011.19	данные отсутствуют	данные отсутствуют
43	114428.56	107011.17	данные отсутствуют	данные отсутствуют
43	114428.56	107011.17	данные отсутствуют	данные отсутствуют
Государственный регистратор				ФГИС ЕГРН
полное наименование должности			подпись	инициалы, фамилия

М.П.

Выписка из Единого государственного реестра недвижимости об объекте недвижимости
Сведения о частях ¹³⁷ земельного участка

Земельный участок			
(вид объекта недвижимости)			
Лист № ____ Раздела 4.2	Всего листов раздела 4.2 : ____	Всего разделов: ____	Всего листов выписки: ____
30.01.2021 № 99/2021/372883227			
Кадастровый номер:		78:36:1336501:2	

Номер точки	Координаты, м		Описание закрепления на местности	Средняя квадратическая погрешность определения координат характерных точек границы части земельного участка, м
	X	Y		
1	2	3	4	5
43	114428.56	107011.17	данные отсутствуют	данные отсутствуют
44	114428.52	107012.36	данные отсутствуют	данные отсутствуют
44	114428.52	107012.36	данные отсутствуют	данные отсутствуют
44	114428.52	107012.36	данные отсутствуют	данные отсутствуют
45	114429.02	107012.38	данные отсутствуют	данные отсутствуют
45	114429.02	107012.38	данные отсутствуют	данные отсутствуют
45	114429.02	107012.38	данные отсутствуют	данные отсутствуют
46	114428.97	107013.93	данные отсутствуют	данные отсутствуют
46	114428.97	107013.93	данные отсутствуют	данные отсутствуют
46	114428.97	107013.93	данные отсутствуют	данные отсутствуют
47	114424.52	107013.94	данные отсутствуют	данные отсутствуют
47	114424.52	107013.94	данные отсутствуют	данные отсутствуют
47	114424.52	107013.94	данные отсутствуют	данные отсутствуют
48	114424.51	107014.39	данные отсутствуют	данные отсутствуют
48	114424.51	107014.39	данные отсутствуют	данные отсутствуют
48	114424.51	107014.39	данные отсутствуют	данные отсутствуют
49	114435.17	107014.41	данные отсутствуют	данные отсутствуют

Государственный регистратор		ФГИС ЕГРН
полное наименование должности	подпись	инициалы, фамилия

М.П.

Выписка из Единого государственного реестра недвижимости об объекте недвижимости
Сведения о частях земельного участка

Земельный участок			
(вид объекта недвижимости)			
Лист № ____ Раздела 4.2	Всего листов раздела 4.2 : ____	Всего разделов: ____	Всего листов выписки: ____
30.01.2021 № 99/2021/372883227			
Кадастровый номер:		78:36:1336501:2	

Номер точки	Координаты, м		Описание закрепления на местности	Средняя квадратическая погрешность определения координат характерных точек границы части земельного участка, м
	X	Y		
1	2	3	4	5
49	114435.17	107014.41	данные отсутствуют	данные отсутствуют
49	114435.17	107014.41	данные отсутствуют	данные отсутствуют
56	114429.41	107000	данные отсутствуют	данные отсутствуют
57	114434.86	107021.4	данные отсутствуют	данные отсутствуют
57	114434.86	107021.4	данные отсутствуют	данные отсутствуют
58	114421.76	107021.4	данные отсутствуют	данные отсутствуют
58	114421.76	107021.4	данные отсутствуют	данные отсутствуют
59	114422.51	106997.09	данные отсутствуют	данные отсутствуют
59	114422.51	106997.09	данные отсутствуют	данные отсутствуют
60	114318.2	106866.46	данные отсутствуют	данные отсутствуют
60	114318.2	106866.46	данные отсутствуют	данные отсутствуют
61	114341.5	106867.07	данные отсутствуют	данные отсутствуют
61	114341.5	106867.07	данные отсутствуют	данные отсутствуют
62	114341.04	106873.72	данные отсутствуют	данные отсутствуют
62	114341.04	106873.72	данные отсутствуют	данные отсутствуют
63	114317.79	106872.01	данные отсутствуют	данные отсутствуют
63	114317.79	106872.01	данные отсутствуют	данные отсутствуют
Государственный регистратор				ФГИС ЕГРН
полное наименование должности			подпись	инициалы, фамилия

М.П.

Выписка из Единого государственного реестра недвижимости об объекте недвижимости
Сведения о частях земельного участка

Земельный участок			
(вид объекта недвижимости)			
Лист № ___ Раздела 4.2	Всего листов раздела 4.2 : ___	Всего разделов: ___	Всего листов выписки: ___
30.01.2021 № 99/2021/372883227			
Кадастровый номер:		78:36:1336501:2	

Номер точки	Координаты, м		Описание закрепления на местности	Средняя квадратическая погрешность определения координат характерных точек границы части земельного участка, м
	X	Y		
1	2	3	4	5
64	114428.1	106869.85	данные отсутствуют	данные отсутствуют
64	114428.1	106869.85	данные отсутствуют	данные отсутствуют
65	114433.11	106869.71	данные отсутствуют	данные отсутствуют
65	114433.11	106869.71	данные отсутствуют	данные отсутствуют
66	114433.7	106869.78	данные отсутствуют	данные отсутствуют
66	114433.7	106869.78	данные отсутствуют	данные отсутствуют
67	114433.68	106870.33	данные отсутствуют	данные отсутствуют
67	114433.68	106870.33	данные отсутствуют	данные отсутствуют
68	114439.96	106870.59	данные отсутствуют	данные отсутствуют
68	114439.96	106870.59	данные отсутствуют	данные отсутствуют
69	114440.26	106871.21	данные отсутствуют	данные отсутствуют
69	114440.26	106871.21	данные отсутствуют	данные отсутствуют
70	114436.97	106872.75	данные отсутствуют	данные отсутствуют
70	114436.97	106872.75	данные отсутствуют	данные отсутствуют
71	114428.93	106871.89	данные отсутствуют	данные отсутствуют
71	114428.93	106871.89	данные отсутствуют	данные отсутствуют
72	114437.42	106951.13	данные отсутствуют	данные отсутствуют

Государственный регистратор		ФГИС ЕГРН
полное наименование должности	подпись	инициалы, фамилия

М.П.

Выписка из Единого государственного реестра недвижимости об объекте недвижимости
Сведения о частях земельного участка

Земельный участок			
(вид объекта недвижимости)			
Лист № ___ Раздела 4.2	Всего листов раздела 4.2 : ___	Всего разделов: ___	Всего листов выписки: ___
30.01.2021 № 99/2021/372883227			
Кадастровый номер:		78:36:1336501:2	

Номер точки	Координаты, м		Описание закрепления на местности	Средняя квадратическая погрешность определения координат характерных точек границы части земельного участка, м
	X	Y		
1	2	3	4	5
72	114437.42	106951.13	данные отсутствуют	данные отсутствуют
73	114437.9	106905.33	данные отсутствуют	данные отсутствуют
73	114437.9	106905.33	данные отсутствуют	данные отсутствуют
74	114435.96	106993.06	данные отсутствуют	данные отсутствуют
75	114434.73	107024.17	данные отсутствуют	данные отсутствуют
76	114430.53	107024.21	данные отсутствуют	данные отсутствуют
77	114425.2	107022.74	данные отсутствуют	данные отсутствуют
78	114421.73	107019.14	данные отсутствуют	данные отсутствуют
79	114420.43	107014.31	данные отсутствуют	данные отсутствуют
80	114420.33	107003.09	данные отсутствуют	данные отсутствуют
81	114421.8	106997.76	данные отсутствуют	данные отсутствуют
82	114425.4	106994.29	данные отсутствуют	данные отсутствуют
83	114430.23	106992.99	данные отсутствуют	данные отсутствуют
84	114435.53	106992.94	данные отсутствуют	данные отсутствуют

Государственный регистратор		ФГИС ЕГРН
полное наименование должности	подпись	инициалы, фамилия

М.П.

Выписка из Единого государственного реестра недвижимости об объекте недвижимости
Сведения о частях земельного участка

Земельный участок				
<small>(вид объекта недвижимости)</small>				
Лист № ___ Раздела 4.2		Всего листов раздела 4.2 : ___		Всего разделов: ___
Всего листов выписки: ___				
30.01.2021 № 99/2021/372883227				
Кадастровый номер:			78:36:1336501:2	
Сведения о характерных точках границы части (частей) земельного участка				
Учетный номер части: 75				
Система координат: МСК-05				
Зона №				
Номер точки	Координаты, м		Описание закрепления на местности	Средняя квадратическая погрешность определения координат характерных точек границы части земельного участка, м
	X	Y		
1	2	3	4	5
25	114433.09	106870.16	данные отсутствуют	данные отсутствуют
25	114433.09	106870.16	данные отсутствуют	данные отсутствуют
30	114438.12	106871.12	данные отсутствуют	данные отсутствуют
30	114438.12	106871.12	данные отсутствуют	данные отсутствуют
31	114436.96	106872.43	данные отсутствуют	данные отсутствуют
31	114436.96	106872.43	данные отсутствуют	данные отсутствуют
32	114437.99	106908.49	данные отсутствуют	данные отсутствуют
32	114437.99	106908.49	данные отсутствуют	данные отсутствуют
33	114438.34	106926.19	данные отсутствуют	данные отсутствуют
33	114438.34	106926.19	данные отсутствуют	данные отсутствуют
35	114435.97	106997.67	данные отсутствуют	данные отсутствуют
36	114430.53	106997.59	данные отсутствуют	данные отсутствуют
36	114430.53	106997.59	данные отсутствуют	данные отсутствуют
36	114430.53	106997.59	данные отсутствуют	данные отсутствуют
37	114430.52	106998.11	данные отсутствуют	данные отсутствуют
37	114430.52	106998.11	данные отсутствуют	данные отсутствуют
Государственный регистратор			ФГИС ЕГРН	
полное наименование должности			подпись	
			инициалы, фамилия	

М.П.

Выписка из Единого государственного реестра недвижимости об объекте недвижимости
Сведения о частях земельного участка

Земельный участок			
(вид объекта недвижимости)			
Лист № ____ Раздела 4.2	Всего листов раздела 4.2 : ____	Всего разделов: ____	Всего листов выписки: ____
30.01.2021 № 99/2021/372883227			
Кадастровый номер:		78:36:1336501:2	

Номер точки	Координаты, м		Описание закрепления на местности	Средняя квадратическая погрешность определения координат характерных точек границы части земельного участка, м
	X	Y		
1	2	3	4	5
37	114430.52	106998.11	данные отсутствуют	данные отсутствуют
38	114428.92	106998.07	данные отсутствуют	данные отсутствуют
38	114428.92	106998.07	данные отсутствуют	данные отсутствуют
38	114428.92	106998.07	данные отсутствуют	данные отсутствуют
39	114428.88	106999.99	данные отсутствуют	данные отсутствуют
39	114428.88	106999.99	данные отсутствуют	данные отсутствуют
39	114428.88	106999.99	данные отсутствуют	данные отсутствуют
40	114429.41	107000	данные отсутствуют	данные отсутствуют
40	114429.41	107000	данные отсутствуют	данные отсутствуют
41	114429.27	107004.37	данные отсутствуют	данные отсутствуют
41	114429.27	107004.37	данные отсутствуют	данные отсутствуют
41	114429.27	107004.37	данные отсутствуют	данные отсутствуют
42	114429.06	107011.19	данные отсутствуют	данные отсутствуют
42	114429.06	107011.19	данные отсутствуют	данные отсутствуют
42	114429.06	107011.19	данные отсутствуют	данные отсутствуют
43	114428.56	107011.17	данные отсутствуют	данные отсутствуют
43	114428.56	107011.17	данные отсутствуют	данные отсутствуют

Государственный регистратор		ФГИС ЕГРН
полное наименование должности	подпись	инициалы, фамилия

М.П.

Выписка из Единого государственного реестра недвижимости об объекте недвижимости
Сведения о частях земельного участка

Земельный участок			
(вид объекта недвижимости)			
Лист № ____ Раздела 4.2	Всего листов раздела 4.2 : ____	Всего разделов: ____	Всего листов выписки: ____
30.01.2021 № 99/2021/372883227			
Кадастровый номер:		78:36:1336501:2	

Номер точки	Координаты, м		Описание закрепления на местности	Средняя квадратическая погрешность определения координат характерных точек границы части земельного участка, м
	X	Y		
1	2	3	4	5
43	114428.56	107011.17	данные отсутствуют	данные отсутствуют
44	114428.52	107012.36	данные отсутствуют	данные отсутствуют
44	114428.52	107012.36	данные отсутствуют	данные отсутствуют
44	114428.52	107012.36	данные отсутствуют	данные отсутствуют
45	114429.02	107012.38	данные отсутствуют	данные отсутствуют
45	114429.02	107012.38	данные отсутствуют	данные отсутствуют
45	114429.02	107012.38	данные отсутствуют	данные отсутствуют
46	114428.97	107013.93	данные отсутствуют	данные отсутствуют
46	114428.97	107013.93	данные отсутствуют	данные отсутствуют
46	114428.97	107013.93	данные отсутствуют	данные отсутствуют
47	114424.52	107013.94	данные отсутствуют	данные отсутствуют
47	114424.52	107013.94	данные отсутствуют	данные отсутствуют
47	114424.52	107013.94	данные отсутствуют	данные отсутствуют
48	114424.51	107014.39	данные отсутствуют	данные отсутствуют
48	114424.51	107014.39	данные отсутствуют	данные отсутствуют
48	114424.51	107014.39	данные отсутствуют	данные отсутствуют
49	114435.17	107014.41	данные отсутствуют	данные отсутствуют

Государственный регистратор		ФГИС ЕГРН
полное наименование должности	подпись	инициалы, фамилия

М.П.

Выписка из Единого государственного реестра недвижимости об объекте недвижимости
Сведения о частях земельного участка

Земельный участок			
(вид объекта недвижимости)			
Лист № ___ Раздела 4.2	Всего листов раздела 4.2 : ___	Всего разделов: ___	Всего листов выписки: ___
30.01.2021 № 99/2021/372883227			
Кадастровый номер:		78:36:1336501:2	

Номер точки	Координаты, м		Описание закрепления на местности	Средняя квадратическая погрешность определения координат характерных точек границы части земельного участка, м
	X	Y		
1	2	3	4	5
49	114435.17	107014.41	данные отсутствуют	данные отсутствуют
49	114435.17	107014.41	данные отсутствуют	данные отсутствуют
56	114429.41	107000	данные отсутствуют	данные отсутствуют
57	114434.86	107021.4	данные отсутствуют	данные отсутствуют
57	114434.86	107021.4	данные отсутствуют	данные отсутствуют
58	114421.76	107021.4	данные отсутствуют	данные отсутствуют
58	114421.76	107021.4	данные отсутствуют	данные отсутствуют
59	114422.51	106997.09	данные отсутствуют	данные отсутствуют
59	114422.51	106997.09	данные отсутствуют	данные отсутствуют
60	114318.2	106866.46	данные отсутствуют	данные отсутствуют
60	114318.2	106866.46	данные отсутствуют	данные отсутствуют
61	114341.5	106867.07	данные отсутствуют	данные отсутствуют
61	114341.5	106867.07	данные отсутствуют	данные отсутствуют
62	114341.04	106873.72	данные отсутствуют	данные отсутствуют
62	114341.04	106873.72	данные отсутствуют	данные отсутствуют
63	114317.79	106872.01	данные отсутствуют	данные отсутствуют
63	114317.79	106872.01	данные отсутствуют	данные отсутствуют
Государственный регистратор				ФГИС ЕГРН
полное наименование должности			подпись	инициалы, фамилия

М.П.

Выписка из Единого государственного реестра недвижимости об объекте недвижимости
Сведения о частях ¹⁴⁵ земельного участка

Земельный участок			
(вид объекта недвижимости)			
Лист № ____ Раздела 4.2	Всего листов раздела 4.2 : ____	Всего разделов: ____	Всего листов выписки: ____
30.01.2021 № 99/2021/372883227			
Кадастровый номер:		78:36:1336501:2	

Номер точки	Координаты, м		Описание закрепления на местности	Средняя квадратическая погрешность определения координат характерных точек границы части земельного участка, м
	X	Y		
1	2	3	4	5
64	114428.1	106869.85	данные отсутствуют	данные отсутствуют
64	114428.1	106869.85	данные отсутствуют	данные отсутствуют
65	114433.11	106869.71	данные отсутствуют	данные отсутствуют
65	114433.11	106869.71	данные отсутствуют	данные отсутствуют
66	114433.7	106869.78	данные отсутствуют	данные отсутствуют
66	114433.7	106869.78	данные отсутствуют	данные отсутствуют
67	114433.68	106870.33	данные отсутствуют	данные отсутствуют
67	114433.68	106870.33	данные отсутствуют	данные отсутствуют
68	114439.96	106870.59	данные отсутствуют	данные отсутствуют
68	114439.96	106870.59	данные отсутствуют	данные отсутствуют
69	114440.26	106871.21	данные отсутствуют	данные отсутствуют
69	114440.26	106871.21	данные отсутствуют	данные отсутствуют
70	114436.97	106872.75	данные отсутствуют	данные отсутствуют
70	114436.97	106872.75	данные отсутствуют	данные отсутствуют
71	114428.93	106871.89	данные отсутствуют	данные отсутствуют
71	114428.93	106871.89	данные отсутствуют	данные отсутствуют
72	114437.42	106951.13	данные отсутствуют	данные отсутствуют

Государственный регистратор		ФГИС ЕГРН
полное наименование должности	подпись	инициалы, фамилия

М.П.

Выписка из Единого государственного реестра недвижимости об объекте недвижимости
Сведения о частях ¹⁴⁶ земельного участка

Земельный участок			
(вид объекта недвижимости)			
Лист № ___ Раздела 4.2	Всего листов раздела 4.2 : ___	Всего разделов: ___	Всего листов выписки: ___
30.01.2021 № 99/2021/372883227			
Кадастровый номер:		78:36:1336501:2	

Номер точки	Координаты, м		Описание закрепления на местности	Средняя квадратическая погрешность определения координат характерных точек границы части земельного участка, м
	X	Y		
1	2	3	4	5
72	114437.42	106951.13	данные отсутствуют	данные отсутствуют
73	114437.9	106905.33	данные отсутствуют	данные отсутствуют
73	114437.9	106905.33	данные отсутствуют	данные отсутствуют
74	114435.96	106993.06	данные отсутствуют	данные отсутствуют
75	114434.73	107024.17	данные отсутствуют	данные отсутствуют
76	114430.53	107024.21	данные отсутствуют	данные отсутствуют
77	114425.2	107022.74	данные отсутствуют	данные отсутствуют
78	114421.73	107019.14	данные отсутствуют	данные отсутствуют
79	114420.43	107014.31	данные отсутствуют	данные отсутствуют
80	114420.33	107003.09	данные отсутствуют	данные отсутствуют
81	114421.8	106997.76	данные отсутствуют	данные отсутствуют
82	114425.4	106994.29	данные отсутствуют	данные отсутствуют
83	114430.23	106992.99	данные отсутствуют	данные отсутствуют
84	114435.53	106992.94	данные отсутствуют	данные отсутствуют

Государственный регистратор		ФГИС ЕГРН
полное наименование должности	подпись	инициалы, фамилия

М.П.

Выписка из Единого государственного реестра недвижимости об объекте недвижимости
Сведения о частях земельного участка

Земельный участок				
(вид объекта недвижимости)				
Лист № ___ Раздела 4.2		Всего листов раздела 4.2 : ___		Всего разделов: ___
Всего листов выписки: ___				
30.01.2021 № 99/2021/372883227				
Кадастровый номер:			78:36:1336501:2	
Сведения о характерных точках границы части (частей) земельного участка				
Учетный номер части: 76				
Система координат: мск 64				
Зона №				
Номер точки	Координаты, м		Описание закрепления на местности	Средняя квадратическая погрешность определения координат характерных точек границы части земельного участка, м
	X	Y		
1	2	3	4	5
25	114433.09	106870.16	данные отсутствуют	данные отсутствуют
25	114433.09	106870.16	данные отсутствуют	данные отсутствуют
30	114438.12	106871.12	данные отсутствуют	данные отсутствуют
30	114438.12	106871.12	данные отсутствуют	данные отсутствуют
31	114436.96	106872.43	данные отсутствуют	данные отсутствуют
31	114436.96	106872.43	данные отсутствуют	данные отсутствуют
32	114437.99	106908.49	данные отсутствуют	данные отсутствуют
32	114437.99	106908.49	данные отсутствуют	данные отсутствуют
33	114438.34	106926.19	данные отсутствуют	данные отсутствуют
33	114438.34	106926.19	данные отсутствуют	данные отсутствуют
35	114435.97	106997.67	данные отсутствуют	данные отсутствуют
36	114430.53	106997.59	данные отсутствуют	данные отсутствуют
36	114430.53	106997.59	данные отсутствуют	данные отсутствуют
36	114430.53	106997.59	данные отсутствуют	данные отсутствуют
37	114430.52	106998.11	данные отсутствуют	данные отсутствуют
37	114430.52	106998.11	данные отсутствуют	данные отсутствуют
Государственный регистратор			ФГИС ЕГРН	
полное наименование должности			подпись	
			инициалы, фамилия	

М.П.

Выписка из Единого государственного реестра недвижимости об объекте недвижимости
Сведения о частях ¹⁴⁸ земельного участка

Земельный участок			
(вид объекта недвижимости)			
Лист № ____ Раздела 4.2	Всего листов раздела 4.2 : ____	Всего разделов: ____	Всего листов выписки: ____
30.01.2021 № 99/2021/372883227			
Кадастровый номер:		78:36:1336501:2	

Номер точки	Координаты, м		Описание закрепления на местности	Средняя квадратическая погрешность определения координат характерных точек границы части земельного участка, м
	X	Y		
1	2	3	4	5
37	114430.52	106998.11	данные отсутствуют	данные отсутствуют
38	114428.92	106998.07	данные отсутствуют	данные отсутствуют
38	114428.92	106998.07	данные отсутствуют	данные отсутствуют
38	114428.92	106998.07	данные отсутствуют	данные отсутствуют
39	114428.88	106999.99	данные отсутствуют	данные отсутствуют
39	114428.88	106999.99	данные отсутствуют	данные отсутствуют
39	114428.88	106999.99	данные отсутствуют	данные отсутствуют
40	114429.41	107000	данные отсутствуют	данные отсутствуют
40	114429.41	107000	данные отсутствуют	данные отсутствуют
41	114429.27	107004.37	данные отсутствуют	данные отсутствуют
41	114429.27	107004.37	данные отсутствуют	данные отсутствуют
41	114429.27	107004.37	данные отсутствуют	данные отсутствуют
42	114429.06	107011.19	данные отсутствуют	данные отсутствуют
42	114429.06	107011.19	данные отсутствуют	данные отсутствуют
42	114429.06	107011.19	данные отсутствуют	данные отсутствуют
43	114428.56	107011.17	данные отсутствуют	данные отсутствуют
43	114428.56	107011.17	данные отсутствуют	данные отсутствуют

Государственный регистратор		ФГИС ЕГРН
полное наименование должности	подпись	инициалы, фамилия

М.П.

Выписка из Единого государственного реестра недвижимости об объекте недвижимости
Сведения о частях земельного участка

Земельный участок			
(вид объекта недвижимости)			
Лист № ____ Раздела 4.2	Всего листов раздела 4.2 : ____	Всего разделов: ____	Всего листов выписки: ____
30.01.2021 № 99/2021/372883227			
Кадастровый номер:		78:36:1336501:2	

Номер точки	Координаты, м		Описание закрепления на местности	Средняя квадратическая погрешность определения координат характерных точек границы части земельного участка, м
	X	Y		
1	2	3	4	5
43	114428.56	107011.17	данные отсутствуют	данные отсутствуют
44	114428.52	107012.36	данные отсутствуют	данные отсутствуют
44	114428.52	107012.36	данные отсутствуют	данные отсутствуют
44	114428.52	107012.36	данные отсутствуют	данные отсутствуют
45	114429.02	107012.38	данные отсутствуют	данные отсутствуют
45	114429.02	107012.38	данные отсутствуют	данные отсутствуют
45	114429.02	107012.38	данные отсутствуют	данные отсутствуют
46	114428.97	107013.93	данные отсутствуют	данные отсутствуют
46	114428.97	107013.93	данные отсутствуют	данные отсутствуют
46	114428.97	107013.93	данные отсутствуют	данные отсутствуют
47	114424.52	107013.94	данные отсутствуют	данные отсутствуют
47	114424.52	107013.94	данные отсутствуют	данные отсутствуют
47	114424.52	107013.94	данные отсутствуют	данные отсутствуют
48	114424.51	107014.39	данные отсутствуют	данные отсутствуют
48	114424.51	107014.39	данные отсутствуют	данные отсутствуют
48	114424.51	107014.39	данные отсутствуют	данные отсутствуют
49	114435.17	107014.41	данные отсутствуют	данные отсутствуют

Государственный регистратор		ФГИС ЕГРН
полное наименование должности	подпись	инициалы, фамилия

М.П.

Выписка из Единого государственного реестра недвижимости об объекте недвижимости
Сведения о частях земельного участка

Земельный участок			
(вид объекта недвижимости)			
Лист № ___ Раздела 4.2	Всего листов раздела 4.2 : ___	Всего разделов: ___	Всего листов выписки: ___
30.01.2021 № 99/2021/372883227			
Кадастровый номер:		78:36:1336501:2	

Номер точки	Координаты, м		Описание закрепления на местности	Средняя квадратическая погрешность определения координат характерных точек границы части земельного участка, м
	X	Y		
1	2	3	4	5
49	114435.17	107014.41	данные отсутствуют	данные отсутствуют
49	114435.17	107014.41	данные отсутствуют	данные отсутствуют
56	114429.41	107000	данные отсутствуют	данные отсутствуют
57	114434.86	107021.4	данные отсутствуют	данные отсутствуют
57	114434.86	107021.4	данные отсутствуют	данные отсутствуют
58	114421.76	107021.4	данные отсутствуют	данные отсутствуют
58	114421.76	107021.4	данные отсутствуют	данные отсутствуют
59	114422.51	106997.09	данные отсутствуют	данные отсутствуют
59	114422.51	106997.09	данные отсутствуют	данные отсутствуют
60	114318.2	106866.46	данные отсутствуют	данные отсутствуют
60	114318.2	106866.46	данные отсутствуют	данные отсутствуют
61	114341.5	106867.07	данные отсутствуют	данные отсутствуют
61	114341.5	106867.07	данные отсутствуют	данные отсутствуют
62	114341.04	106873.72	данные отсутствуют	данные отсутствуют
62	114341.04	106873.72	данные отсутствуют	данные отсутствуют
63	114317.79	106872.01	данные отсутствуют	данные отсутствуют
63	114317.79	106872.01	данные отсутствуют	данные отсутствуют

Государственный регистратор		ФГИС ЕГРН
полное наименование должности	подпись	инициалы, фамилия

М.П.

Выписка из Единого государственного реестра недвижимости об объекте недвижимости
Сведения о частях ¹⁵¹ земельного участка

Земельный участок			
(вид объекта недвижимости)			
Лист № ___ Раздела 4.2	Всего листов раздела 4.2 : ___	Всего разделов: ___	Всего листов выписки: ___
30.01.2021 № 99/2021/372883227			
Кадастровый номер:		78:36:1336501:2	

Номер точки	Координаты, м		Описание закрепления на местности	Средняя квадратическая погрешность определения координат характерных точек границы части земельного участка, м
	X	Y		
1	2	3	4	5
64	114428.1	106869.85	данные отсутствуют	данные отсутствуют
64	114428.1	106869.85	данные отсутствуют	данные отсутствуют
65	114433.11	106869.71	данные отсутствуют	данные отсутствуют
65	114433.11	106869.71	данные отсутствуют	данные отсутствуют
66	114433.7	106869.78	данные отсутствуют	данные отсутствуют
66	114433.7	106869.78	данные отсутствуют	данные отсутствуют
67	114433.68	106870.33	данные отсутствуют	данные отсутствуют
67	114433.68	106870.33	данные отсутствуют	данные отсутствуют
68	114439.96	106870.59	данные отсутствуют	данные отсутствуют
68	114439.96	106870.59	данные отсутствуют	данные отсутствуют
69	114440.26	106871.21	данные отсутствуют	данные отсутствуют
69	114440.26	106871.21	данные отсутствуют	данные отсутствуют
70	114436.97	106872.75	данные отсутствуют	данные отсутствуют
70	114436.97	106872.75	данные отсутствуют	данные отсутствуют
71	114428.93	106871.89	данные отсутствуют	данные отсутствуют
71	114428.93	106871.89	данные отсутствуют	данные отсутствуют
72	114437.42	106951.13	данные отсутствуют	данные отсутствуют

Государственный регистратор		ФГИС ЕГРН
полное наименование должности	подпись	инициалы, фамилия

М.П.

Выписка из Единого государственного реестра недвижимости об объекте недвижимости
Сведения о частях земельного участка

Земельный участок			
<small>(вид объекта недвижимости)</small>			
Лист № ___ Раздела 4.2	Всего листов раздела 4.2 : ___	Всего разделов: ___	Всего листов выписки: ___
30.01.2021 № 99/2021/372883227			
Кадастровый номер:		78:36:1336501:2	

Номер точки	Координаты, м		Описание закрепления на местности	Средняя квадратическая погрешность определения координат характерных точек границы части земельного участка, м
	X	Y		
1	2	3	4	5
72	114437.42	106951.13	данные отсутствуют	данные отсутствуют
73	114437.9	106905.33	данные отсутствуют	данные отсутствуют
73	114437.9	106905.33	данные отсутствуют	данные отсутствуют
74	114435.96	106993.06	данные отсутствуют	данные отсутствуют
75	114434.73	107024.17	данные отсутствуют	данные отсутствуют
76	114430.53	107024.21	данные отсутствуют	данные отсутствуют
77	114425.2	107022.74	данные отсутствуют	данные отсутствуют
78	114421.73	107019.14	данные отсутствуют	данные отсутствуют
79	114420.43	107014.31	данные отсутствуют	данные отсутствуют
80	114420.33	107003.09	данные отсутствуют	данные отсутствуют
81	114421.8	106997.76	данные отсутствуют	данные отсутствуют
82	114425.4	106994.29	данные отсутствуют	данные отсутствуют
83	114430.23	106992.99	данные отсутствуют	данные отсутствуют
84	114435.53	106992.94	данные отсутствуют	данные отсутствуют

Государственный регистратор		ФГИС ЕГРН
полное наименование должности	подпись	инициалы, фамилия

М.П.

Выписка из Единого государственного реестра недвижимости об объекте недвижимости
Сведения о частях земельного участка

Земельный участок				
(вид объекта недвижимости)				
Лист № ___ Раздела 4.2		Всего листов раздела 4.2 : ___		Всего разделов: ___
Всего листов выписки: ___				
30.01.2021 № 99/2021/372883227				
Кадастровый номер:			78:36:1336501:2	
Сведения о характерных точках границы части (частей) земельного участка				
Учетный номер части: 76				
Система координат: МСК-05				
Зона №				
Номер точки	Координаты, м		Описание закрепления на местности	Средняя квадратическая погрешность определения координат характерных точек границы части земельного участка, м
	X	Y		
1	2	3	4	5
25	114433.09	106870.16	данные отсутствуют	данные отсутствуют
25	114433.09	106870.16	данные отсутствуют	данные отсутствуют
30	114438.12	106871.12	данные отсутствуют	данные отсутствуют
30	114438.12	106871.12	данные отсутствуют	данные отсутствуют
31	114436.96	106872.43	данные отсутствуют	данные отсутствуют
31	114436.96	106872.43	данные отсутствуют	данные отсутствуют
32	114437.99	106908.49	данные отсутствуют	данные отсутствуют
32	114437.99	106908.49	данные отсутствуют	данные отсутствуют
33	114438.34	106926.19	данные отсутствуют	данные отсутствуют
33	114438.34	106926.19	данные отсутствуют	данные отсутствуют
35	114435.97	106997.67	данные отсутствуют	данные отсутствуют
36	114430.53	106997.59	данные отсутствуют	данные отсутствуют
36	114430.53	106997.59	данные отсутствуют	данные отсутствуют
36	114430.53	106997.59	данные отсутствуют	данные отсутствуют
37	114430.52	106998.11	данные отсутствуют	данные отсутствуют
37	114430.52	106998.11	данные отсутствуют	данные отсутствуют
Государственный регистратор			ФГИС ЕГРН	
полное наименование должности			подпись	
			инициалы, фамилия	

М.П.

Выписка из Единого государственного реестра недвижимости об объекте недвижимости
Сведения о частях ¹⁵⁴ земельного участка

Земельный участок			
(вид объекта недвижимости)			
Лист № ___ Раздела 4.2	Всего листов раздела 4.2 : ___	Всего разделов: ___	Всего листов выписки: ___
30.01.2021 № 99/2021/372883227			
Кадастровый номер:		78:36:1336501:2	

Номер точки	Координаты, м		Описание закрепления на местности	Средняя квадратическая погрешность определения координат характерных точек границы части земельного участка, м
	X	Y		
1	2	3	4	5
37	114430.52	106998.11	данные отсутствуют	данные отсутствуют
38	114428.92	106998.07	данные отсутствуют	данные отсутствуют
38	114428.92	106998.07	данные отсутствуют	данные отсутствуют
38	114428.92	106998.07	данные отсутствуют	данные отсутствуют
39	114428.88	106999.99	данные отсутствуют	данные отсутствуют
39	114428.88	106999.99	данные отсутствуют	данные отсутствуют
39	114428.88	106999.99	данные отсутствуют	данные отсутствуют
40	114429.41	107000	данные отсутствуют	данные отсутствуют
40	114429.41	107000	данные отсутствуют	данные отсутствуют
41	114429.27	107004.37	данные отсутствуют	данные отсутствуют
41	114429.27	107004.37	данные отсутствуют	данные отсутствуют
41	114429.27	107004.37	данные отсутствуют	данные отсутствуют
42	114429.06	107011.19	данные отсутствуют	данные отсутствуют
42	114429.06	107011.19	данные отсутствуют	данные отсутствуют
42	114429.06	107011.19	данные отсутствуют	данные отсутствуют
43	114428.56	107011.17	данные отсутствуют	данные отсутствуют
43	114428.56	107011.17	данные отсутствуют	данные отсутствуют

Государственный регистратор		ФГИС ЕГРН
полное наименование должности	подпись	инициалы, фамилия

М.П.

Выписка из Единого государственного реестра недвижимости об объекте недвижимости
Сведения о частях ¹⁵⁵ земельного участка

Земельный участок			
(вид объекта недвижимости)			
Лист № ___ Раздела 4.2	Всего листов раздела 4.2 : ___	Всего разделов: ___	Всего листов выписки: ___
30.01.2021 № 99/2021/372883227			
Кадастровый номер:		78:36:1336501:2	

Номер точки	Координаты, м		Описание закрепления на местности	Средняя квадратическая погрешность определения координат характерных точек границы части земельного участка, м
	X	Y		
1	2	3	4	5
43	114428.56	107011.17	данные отсутствуют	данные отсутствуют
44	114428.52	107012.36	данные отсутствуют	данные отсутствуют
44	114428.52	107012.36	данные отсутствуют	данные отсутствуют
44	114428.52	107012.36	данные отсутствуют	данные отсутствуют
45	114429.02	107012.38	данные отсутствуют	данные отсутствуют
45	114429.02	107012.38	данные отсутствуют	данные отсутствуют
45	114429.02	107012.38	данные отсутствуют	данные отсутствуют
46	114428.97	107013.93	данные отсутствуют	данные отсутствуют
46	114428.97	107013.93	данные отсутствуют	данные отсутствуют
46	114428.97	107013.93	данные отсутствуют	данные отсутствуют
47	114424.52	107013.94	данные отсутствуют	данные отсутствуют
47	114424.52	107013.94	данные отсутствуют	данные отсутствуют
47	114424.52	107013.94	данные отсутствуют	данные отсутствуют
48	114424.51	107014.39	данные отсутствуют	данные отсутствуют
48	114424.51	107014.39	данные отсутствуют	данные отсутствуют
48	114424.51	107014.39	данные отсутствуют	данные отсутствуют
49	114435.17	107014.41	данные отсутствуют	данные отсутствуют

Государственный регистратор		ФГИС ЕГРН
полное наименование должности	подпись	инициалы, фамилия

М.П.

Выписка из Единого государственного реестра недвижимости об объекте недвижимости
Сведения о частях земельного участка

Земельный участок			
(вид объекта недвижимости)			
Лист № ___ Раздела 4.2	Всего листов раздела 4.2 : ___	Всего разделов: ___	Всего листов выписки: ___
30.01.2021 № 99/2021/372883227			
Кадастровый номер:		78:36:1336501:2	

Номер точки	Координаты, м		Описание закрепления на местности	Средняя квадратическая погрешность определения координат характерных точек границы части земельного участка, м
	X	Y		
1	2	3	4	5
49	114435.17	107014.41	данные отсутствуют	данные отсутствуют
49	114435.17	107014.41	данные отсутствуют	данные отсутствуют
56	114429.41	107000	данные отсутствуют	данные отсутствуют
57	114434.86	107021.4	данные отсутствуют	данные отсутствуют
57	114434.86	107021.4	данные отсутствуют	данные отсутствуют
58	114421.76	107021.4	данные отсутствуют	данные отсутствуют
58	114421.76	107021.4	данные отсутствуют	данные отсутствуют
59	114422.51	106997.09	данные отсутствуют	данные отсутствуют
59	114422.51	106997.09	данные отсутствуют	данные отсутствуют
60	114318.2	106866.46	данные отсутствуют	данные отсутствуют
60	114318.2	106866.46	данные отсутствуют	данные отсутствуют
61	114341.5	106867.07	данные отсутствуют	данные отсутствуют
61	114341.5	106867.07	данные отсутствуют	данные отсутствуют
62	114341.04	106873.72	данные отсутствуют	данные отсутствуют
62	114341.04	106873.72	данные отсутствуют	данные отсутствуют
63	114317.79	106872.01	данные отсутствуют	данные отсутствуют
63	114317.79	106872.01	данные отсутствуют	данные отсутствуют
Государственный регистратор				ФГИС ЕГРН
полное наименование должности			подпись	инициалы, фамилия

М.П.

Выписка из Единого государственного реестра недвижимости об объекте недвижимости
Сведения о частях ¹⁵⁷ земельного участка

Земельный участок			
<small>(вид объекта недвижимости)</small>			
Лист № ___ Раздела 4.2	Всего листов раздела 4.2 : ___	Всего разделов: ___	Всего листов выписки: ___
30.01.2021 № 99/2021/372883227			
Кадастровый номер:		78:36:1336501:2	

Номер точки	Координаты, м		Описание закрепления на местности	Средняя квадратическая погрешность определения координат характерных точек границы части земельного участка, м
	X	Y		
1	2	3	4	5
64	114428.1	106869.85	данные отсутствуют	данные отсутствуют
64	114428.1	106869.85	данные отсутствуют	данные отсутствуют
65	114433.11	106869.71	данные отсутствуют	данные отсутствуют
65	114433.11	106869.71	данные отсутствуют	данные отсутствуют
66	114433.7	106869.78	данные отсутствуют	данные отсутствуют
66	114433.7	106869.78	данные отсутствуют	данные отсутствуют
67	114433.68	106870.33	данные отсутствуют	данные отсутствуют
67	114433.68	106870.33	данные отсутствуют	данные отсутствуют
68	114439.96	106870.59	данные отсутствуют	данные отсутствуют
68	114439.96	106870.59	данные отсутствуют	данные отсутствуют
69	114440.26	106871.21	данные отсутствуют	данные отсутствуют
69	114440.26	106871.21	данные отсутствуют	данные отсутствуют
70	114436.97	106872.75	данные отсутствуют	данные отсутствуют
70	114436.97	106872.75	данные отсутствуют	данные отсутствуют
71	114428.93	106871.89	данные отсутствуют	данные отсутствуют
71	114428.93	106871.89	данные отсутствуют	данные отсутствуют
72	114437.42	106951.13	данные отсутствуют	данные отсутствуют

Государственный регистратор		ФГИС ЕГРН
полное наименование должности	подпись	инициалы, фамилия

М.П.

Выписка из Единого государственного реестра недвижимости об объекте недвижимости
Сведения о частях земельного участка

Земельный участок			
(вид объекта недвижимости)			
Лист № ___ Раздела 4.2	Всего листов раздела 4.2 : ___	Всего разделов: ___	Всего листов выписки: ___
30.01.2021 № 99/2021/372883227			
Кадастровый номер:		78:36:1336501:2	

Номер точки	Координаты, м		Описание закрепления на местности	Средняя квадратическая погрешность определения координат характерных точек границы части земельного участка, м
	X	Y		
1	2	3	4	5
72	114437.42	106951.13	данные отсутствуют	данные отсутствуют
73	114437.9	106905.33	данные отсутствуют	данные отсутствуют
73	114437.9	106905.33	данные отсутствуют	данные отсутствуют
74	114435.96	106993.06	данные отсутствуют	данные отсутствуют
75	114434.73	107024.17	данные отсутствуют	данные отсутствуют
76	114430.53	107024.21	данные отсутствуют	данные отсутствуют
77	114425.2	107022.74	данные отсутствуют	данные отсутствуют
78	114421.73	107019.14	данные отсутствуют	данные отсутствуют
79	114420.43	107014.31	данные отсутствуют	данные отсутствуют
80	114420.33	107003.09	данные отсутствуют	данные отсутствуют
81	114421.8	106997.76	данные отсутствуют	данные отсутствуют
82	114425.4	106994.29	данные отсутствуют	данные отсутствуют
83	114430.23	106992.99	данные отсутствуют	данные отсутствуют
84	114435.53	106992.94	данные отсутствуют	данные отсутствуют

Государственный регистратор		ФГИС ЕГРН
полное наименование должности	подпись	инициалы, фамилия

М.П.

Выписка из Единого государственного реестра недвижимости об объекте недвижимости
Сведения о частях земельного участка

159

Земельный участок				
(вид объекта недвижимости)				
Лист № ___ Раздела 4.2		Всего листов раздела 4.2 : ___		Всего разделов: ___
Всего листов выписки: ___				
30.01.2021 № 99/2021/372883227				
Кадастровый номер:			78:36:1336501:2	
Сведения о характерных точках границы части (частей) земельного участка				
Учетный номер части: 77				
Система координат: мск 64				
Зона №				
Номер точки	Координаты, м		Описание закрепления на местности	Средняя квадратическая погрешность определения координат характерных точек границы части земельного участка, м
	X	Y		
1	2	3	4	5
25	114433.09	106870.16	данные отсутствуют	данные отсутствуют
25	114433.09	106870.16	данные отсутствуют	данные отсутствуют
30	114438.12	106871.12	данные отсутствуют	данные отсутствуют
30	114438.12	106871.12	данные отсутствуют	данные отсутствуют
31	114436.96	106872.43	данные отсутствуют	данные отсутствуют
31	114436.96	106872.43	данные отсутствуют	данные отсутствуют
32	114437.99	106908.49	данные отсутствуют	данные отсутствуют
32	114437.99	106908.49	данные отсутствуют	данные отсутствуют
33	114438.34	106926.19	данные отсутствуют	данные отсутствуют
33	114438.34	106926.19	данные отсутствуют	данные отсутствуют
35	114435.97	106997.67	данные отсутствуют	данные отсутствуют
36	114430.53	106997.59	данные отсутствуют	данные отсутствуют
36	114430.53	106997.59	данные отсутствуют	данные отсутствуют
36	114430.53	106997.59	данные отсутствуют	данные отсутствуют
37	114430.52	106998.11	данные отсутствуют	данные отсутствуют
37	114430.52	106998.11	данные отсутствуют	данные отсутствуют
Государственный регистратор			ФГИС ЕГРН	
полное наименование должности			подпись	
			инициалы, фамилия	

М.П.

Выписка из Единого государственного реестра недвижимости об объекте недвижимости
Сведения о частях земельного участка

Земельный участок			
(вид объекта недвижимости)			
Лист № ___ Раздела 4.2	Всего листов раздела 4.2 : ___	Всего разделов: ___	Всего листов выписки: ___
30.01.2021 № 99/2021/372883227			
Кадастровый номер:		78:36:1336501:2	

Номер точки	Координаты, м		Описание закрепления на местности	Средняя квадратическая погрешность определения координат характерных точек границы части земельного участка, м
	X	Y		
1	2	3	4	5
37	114430.52	106998.11	данные отсутствуют	данные отсутствуют
38	114428.92	106998.07	данные отсутствуют	данные отсутствуют
38	114428.92	106998.07	данные отсутствуют	данные отсутствуют
38	114428.92	106998.07	данные отсутствуют	данные отсутствуют
39	114428.88	106999.99	данные отсутствуют	данные отсутствуют
39	114428.88	106999.99	данные отсутствуют	данные отсутствуют
39	114428.88	106999.99	данные отсутствуют	данные отсутствуют
40	114429.41	107000	данные отсутствуют	данные отсутствуют
40	114429.41	107000	данные отсутствуют	данные отсутствуют
41	114429.27	107004.37	данные отсутствуют	данные отсутствуют
41	114429.27	107004.37	данные отсутствуют	данные отсутствуют
41	114429.27	107004.37	данные отсутствуют	данные отсутствуют
42	114429.06	107011.19	данные отсутствуют	данные отсутствуют
42	114429.06	107011.19	данные отсутствуют	данные отсутствуют
42	114429.06	107011.19	данные отсутствуют	данные отсутствуют
43	114428.56	107011.17	данные отсутствуют	данные отсутствуют
43	114428.56	107011.17	данные отсутствуют	данные отсутствуют
Государственный регистратор				ФГИС ЕГРН
полное наименование должности			подпись	инициалы, фамилия

М.П.

Выписка из Единого государственного реестра недвижимости об объекте недвижимости
Сведения о частях ¹⁶¹ земельного участка

Земельный участок			
(вид объекта недвижимости)			
Лист № ____ Раздела 4.2	Всего листов раздела 4.2 : ____	Всего разделов: ____	Всего листов выписки: ____
30.01.2021 № 99/2021/372883227			
Кадастровый номер:		78:36:1336501:2	

Номер точки	Координаты, м		Описание закрепления на местности	Средняя квадратическая погрешность определения координат характерных точек границы части земельного участка, м
	X	Y		
1	2	3	4	5
43	114428.56	107011.17	данные отсутствуют	данные отсутствуют
44	114428.52	107012.36	данные отсутствуют	данные отсутствуют
44	114428.52	107012.36	данные отсутствуют	данные отсутствуют
44	114428.52	107012.36	данные отсутствуют	данные отсутствуют
45	114429.02	107012.38	данные отсутствуют	данные отсутствуют
45	114429.02	107012.38	данные отсутствуют	данные отсутствуют
45	114429.02	107012.38	данные отсутствуют	данные отсутствуют
46	114428.97	107013.93	данные отсутствуют	данные отсутствуют
46	114428.97	107013.93	данные отсутствуют	данные отсутствуют
46	114428.97	107013.93	данные отсутствуют	данные отсутствуют
47	114424.52	107013.94	данные отсутствуют	данные отсутствуют
47	114424.52	107013.94	данные отсутствуют	данные отсутствуют
47	114424.52	107013.94	данные отсутствуют	данные отсутствуют
48	114424.51	107014.39	данные отсутствуют	данные отсутствуют
48	114424.51	107014.39	данные отсутствуют	данные отсутствуют
48	114424.51	107014.39	данные отсутствуют	данные отсутствуют
49	114435.17	107014.41	данные отсутствуют	данные отсутствуют

Государственный регистратор		ФГИС ЕГРН
полное наименование должности	подпись	инициалы, фамилия

М.П.

Выписка из Единого государственного реестра недвижимости об объекте недвижимости
Сведения о частях земельного участка

Земельный участок			
(вид объекта недвижимости)			
Лист № ___ Раздела 4.2	Всего листов раздела 4.2 : ___	Всего разделов: ___	Всего листов выписки: ___
30.01.2021 № 99/2021/372883227			
Кадастровый номер:		78:36:1336501:2	

Номер точки	Координаты, м		Описание закрепления на местности	Средняя квадратическая погрешность определения координат характерных точек границы части земельного участка, м
	X	Y		
1	2	3	4	5
49	114435.17	107014.41	данные отсутствуют	данные отсутствуют
49	114435.17	107014.41	данные отсутствуют	данные отсутствуют
56	114429.41	107000	данные отсутствуют	данные отсутствуют
57	114434.86	107021.4	данные отсутствуют	данные отсутствуют
57	114434.86	107021.4	данные отсутствуют	данные отсутствуют
58	114421.76	107021.4	данные отсутствуют	данные отсутствуют
58	114421.76	107021.4	данные отсутствуют	данные отсутствуют
59	114422.51	106997.09	данные отсутствуют	данные отсутствуют
59	114422.51	106997.09	данные отсутствуют	данные отсутствуют
60	114318.2	106866.46	данные отсутствуют	данные отсутствуют
60	114318.2	106866.46	данные отсутствуют	данные отсутствуют
61	114341.5	106867.07	данные отсутствуют	данные отсутствуют
61	114341.5	106867.07	данные отсутствуют	данные отсутствуют
62	114341.04	106873.72	данные отсутствуют	данные отсутствуют
62	114341.04	106873.72	данные отсутствуют	данные отсутствуют
63	114317.79	106872.01	данные отсутствуют	данные отсутствуют
63	114317.79	106872.01	данные отсутствуют	данные отсутствуют
Государственный регистратор				ФГИС ЕГРН
полное наименование должности			подпись	инициалы, фамилия

М.П.

Выписка из Единого государственного реестра недвижимости об объекте недвижимости
Сведения о частях земельного участка

Земельный участок			
(вид объекта недвижимости)			
Лист № ___ Раздела 4.2	Всего листов раздела 4.2 : ___	Всего разделов: ___	Всего листов выписки: ___
30.01.2021 № 99/2021/372883227			
Кадастровый номер:		78:36:1336501:2	

Номер точки	Координаты, м		Описание закрепления на местности	Средняя квадратическая погрешность определения координат характерных точек границы части земельного участка, м
	X	Y		
1	2	3	4	5
64	114428.1	106869.85	данные отсутствуют	данные отсутствуют
64	114428.1	106869.85	данные отсутствуют	данные отсутствуют
65	114433.11	106869.71	данные отсутствуют	данные отсутствуют
65	114433.11	106869.71	данные отсутствуют	данные отсутствуют
66	114433.7	106869.78	данные отсутствуют	данные отсутствуют
66	114433.7	106869.78	данные отсутствуют	данные отсутствуют
67	114433.68	106870.33	данные отсутствуют	данные отсутствуют
67	114433.68	106870.33	данные отсутствуют	данные отсутствуют
68	114439.96	106870.59	данные отсутствуют	данные отсутствуют
68	114439.96	106870.59	данные отсутствуют	данные отсутствуют
69	114440.26	106871.21	данные отсутствуют	данные отсутствуют
69	114440.26	106871.21	данные отсутствуют	данные отсутствуют
70	114436.97	106872.75	данные отсутствуют	данные отсутствуют
70	114436.97	106872.75	данные отсутствуют	данные отсутствуют
71	114428.93	106871.89	данные отсутствуют	данные отсутствуют
71	114428.93	106871.89	данные отсутствуют	данные отсутствуют
72	114437.42	106951.13	данные отсутствуют	данные отсутствуют

Государственный регистратор		ФГИС ЕГРН
полное наименование должности	подпись	инициалы, фамилия

М.П.

Выписка из Единого государственного реестра недвижимости об объекте недвижимости
Сведения о частях земельного участка

Земельный участок			
<small>(вид объекта недвижимости)</small>			
Лист № ___ Раздела 4.2	Всего листов раздела 4.2 : ___	Всего разделов: ___	Всего листов выписки: ___
30.01.2021 № 99/2021/372883227			
Кадастровый номер:		78:36:1336501:2	

Номер точки	Координаты, м		Описание закрепления на местности	Средняя квадратическая погрешность определения координат характерных точек границы части земельного участка, м
	X	Y		
1	2	3	4	5
72	114437.42	106951.13	данные отсутствуют	данные отсутствуют
73	114437.9	106905.33	данные отсутствуют	данные отсутствуют
73	114437.9	106905.33	данные отсутствуют	данные отсутствуют
74	114435.96	106993.06	данные отсутствуют	данные отсутствуют
75	114434.73	107024.17	данные отсутствуют	данные отсутствуют
76	114430.53	107024.21	данные отсутствуют	данные отсутствуют
77	114425.2	107022.74	данные отсутствуют	данные отсутствуют
78	114421.73	107019.14	данные отсутствуют	данные отсутствуют
79	114420.43	107014.31	данные отсутствуют	данные отсутствуют
80	114420.33	107003.09	данные отсутствуют	данные отсутствуют
81	114421.8	106997.76	данные отсутствуют	данные отсутствуют
82	114425.4	106994.29	данные отсутствуют	данные отсутствуют
83	114430.23	106992.99	данные отсутствуют	данные отсутствуют
84	114435.53	106992.94	данные отсутствуют	данные отсутствуют

Государственный регистратор		ФГИС ЕГРН
полное наименование должности	подпись	инициалы, фамилия

М.П.

Выписка из Единого государственного реестра недвижимости об объекте недвижимости
Сведения о частях земельного участка

Земельный участок				
(вид объекта недвижимости)				
Лист № ___ Раздела 4.2		Всего листов раздела 4.2 : ___		Всего разделов: ___
Всего листов выписки: ___				
30.01.2021 № 99/2021/372883227				
Кадастровый номер:			78:36:1336501:2	
Сведения о характерных точках границы части (частей) земельного участка				
Учетный номер части: 77				
Система координат: МСК-05				
Зона №				
Номер точки	Координаты, м		Описание закрепления на местности	Средняя квадратическая погрешность определения координат характерных точек границы части земельного участка, м
	X	Y		
1	2	3	4	5
25	114433.09	106870.16	данные отсутствуют	данные отсутствуют
25	114433.09	106870.16	данные отсутствуют	данные отсутствуют
30	114438.12	106871.12	данные отсутствуют	данные отсутствуют
30	114438.12	106871.12	данные отсутствуют	данные отсутствуют
31	114436.96	106872.43	данные отсутствуют	данные отсутствуют
31	114436.96	106872.43	данные отсутствуют	данные отсутствуют
32	114437.99	106908.49	данные отсутствуют	данные отсутствуют
32	114437.99	106908.49	данные отсутствуют	данные отсутствуют
33	114438.34	106926.19	данные отсутствуют	данные отсутствуют
33	114438.34	106926.19	данные отсутствуют	данные отсутствуют
35	114435.97	106997.67	данные отсутствуют	данные отсутствуют
36	114430.53	106997.59	данные отсутствуют	данные отсутствуют
36	114430.53	106997.59	данные отсутствуют	данные отсутствуют
36	114430.53	106997.59	данные отсутствуют	данные отсутствуют
37	114430.52	106998.11	данные отсутствуют	данные отсутствуют
37	114430.52	106998.11	данные отсутствуют	данные отсутствуют
Государственный регистратор			ФГИС ЕГРН	
полное наименование должности			подпись	
			инициалы, фамилия	

М.П.

Выписка из Единого государственного реестра недвижимости об объекте недвижимости
Сведения о частях земельного участка

Земельный участок			
<small>(вид объекта недвижимости)</small>			
Лист № ___ Раздела 4.2	Всего листов раздела 4.2 : ___	Всего разделов: ___	Всего листов выписки: ___
30.01.2021 № 99/2021/372883227			
Кадастровый номер:		78:36:1336501:2	

Номер точки	Координаты, м		Описание закрепления на местности	Средняя квадратическая погрешность определения координат характерных точек границы части земельного участка, м
	X	Y		
1	2	3	4	5
37	114430.52	106998.11	данные отсутствуют	данные отсутствуют
38	114428.92	106998.07	данные отсутствуют	данные отсутствуют
38	114428.92	106998.07	данные отсутствуют	данные отсутствуют
38	114428.92	106998.07	данные отсутствуют	данные отсутствуют
39	114428.88	106999.99	данные отсутствуют	данные отсутствуют
39	114428.88	106999.99	данные отсутствуют	данные отсутствуют
39	114428.88	106999.99	данные отсутствуют	данные отсутствуют
40	114429.41	107000	данные отсутствуют	данные отсутствуют
40	114429.41	107000	данные отсутствуют	данные отсутствуют
41	114429.27	107004.37	данные отсутствуют	данные отсутствуют
41	114429.27	107004.37	данные отсутствуют	данные отсутствуют
41	114429.27	107004.37	данные отсутствуют	данные отсутствуют
42	114429.06	107011.19	данные отсутствуют	данные отсутствуют
42	114429.06	107011.19	данные отсутствуют	данные отсутствуют
42	114429.06	107011.19	данные отсутствуют	данные отсутствуют
43	114428.56	107011.17	данные отсутствуют	данные отсутствуют
43	114428.56	107011.17	данные отсутствуют	данные отсутствуют

Государственный регистратор		ФГИС ЕГРН
полное наименование должности	подпись	инициалы, фамилия

М.П.

Выписка из Единого государственного реестра недвижимости об объекте недвижимости
Сведения о частях ¹⁶⁷ земельного участка

Земельный участок			
(вид объекта недвижимости)			
Лист № ____ Раздела 4.2	Всего листов раздела 4.2 : ____	Всего разделов: ____	Всего листов выписки: ____
30.01.2021 № 99/2021/372883227			
Кадастровый номер:		78:36:1336501:2	

Номер точки	Координаты, м		Описание закрепления на местности	Средняя квадратическая погрешность определения координат характерных точек границы части земельного участка, м
	X	Y		
1	2	3	4	5
43	114428.56	107011.17	данные отсутствуют	данные отсутствуют
44	114428.52	107012.36	данные отсутствуют	данные отсутствуют
44	114428.52	107012.36	данные отсутствуют	данные отсутствуют
44	114428.52	107012.36	данные отсутствуют	данные отсутствуют
45	114429.02	107012.38	данные отсутствуют	данные отсутствуют
45	114429.02	107012.38	данные отсутствуют	данные отсутствуют
45	114429.02	107012.38	данные отсутствуют	данные отсутствуют
46	114428.97	107013.93	данные отсутствуют	данные отсутствуют
46	114428.97	107013.93	данные отсутствуют	данные отсутствуют
46	114428.97	107013.93	данные отсутствуют	данные отсутствуют
47	114424.52	107013.94	данные отсутствуют	данные отсутствуют
47	114424.52	107013.94	данные отсутствуют	данные отсутствуют
47	114424.52	107013.94	данные отсутствуют	данные отсутствуют
48	114424.51	107014.39	данные отсутствуют	данные отсутствуют
48	114424.51	107014.39	данные отсутствуют	данные отсутствуют
48	114424.51	107014.39	данные отсутствуют	данные отсутствуют
49	114435.17	107014.41	данные отсутствуют	данные отсутствуют

Государственный регистратор		ФГИС ЕГРН
полное наименование должности	подпись	инициалы, фамилия

М.П.

Выписка из Единого государственного реестра недвижимости об объекте недвижимости
Сведения о частях земельного участка

Земельный участок			
(вид объекта недвижимости)			
Лист № ___ Раздела 4.2	Всего листов раздела 4.2 : ___	Всего разделов: ___	Всего листов выписки: ___
30.01.2021 № 99/2021/372883227			
Кадастровый номер:		78:36:1336501:2	

Номер точки	Координаты, м		Описание закрепления на местности	Средняя квадратическая погрешность определения координат характерных точек границы части земельного участка, м
	X	Y		
1	2	3	4	5
49	114435.17	107014.41	данные отсутствуют	данные отсутствуют
49	114435.17	107014.41	данные отсутствуют	данные отсутствуют
56	114429.41	107000	данные отсутствуют	данные отсутствуют
57	114434.86	107021.4	данные отсутствуют	данные отсутствуют
57	114434.86	107021.4	данные отсутствуют	данные отсутствуют
58	114421.76	107021.4	данные отсутствуют	данные отсутствуют
58	114421.76	107021.4	данные отсутствуют	данные отсутствуют
59	114422.51	106997.09	данные отсутствуют	данные отсутствуют
59	114422.51	106997.09	данные отсутствуют	данные отсутствуют
60	114318.2	106866.46	данные отсутствуют	данные отсутствуют
60	114318.2	106866.46	данные отсутствуют	данные отсутствуют
61	114341.5	106867.07	данные отсутствуют	данные отсутствуют
61	114341.5	106867.07	данные отсутствуют	данные отсутствуют
62	114341.04	106873.72	данные отсутствуют	данные отсутствуют
62	114341.04	106873.72	данные отсутствуют	данные отсутствуют
63	114317.79	106872.01	данные отсутствуют	данные отсутствуют
63	114317.79	106872.01	данные отсутствуют	данные отсутствуют
Государственный регистратор				ФГИС ЕГРН
полное наименование должности			подпись	инициалы, фамилия

М.П.

Выписка из Единого государственного реестра недвижимости об объекте недвижимости
Сведения о частях земельного участка

169

Земельный участок			
(вид объекта недвижимости)			
Лист № ___ Раздела 4.2	Всего листов раздела 4.2 : ___	Всего разделов: ___	Всего листов выписки: ___
30.01.2021 № 99/2021/372883227			
Кадастровый номер:		78:36:1336501:2	

Номер точки	Координаты, м		Описание закрепления на местности	Средняя квадратическая погрешность определения координат характерных точек границы части земельного участка, м
	X	Y		
1	2	3	4	5
64	114428.1	106869.85	данные отсутствуют	данные отсутствуют
64	114428.1	106869.85	данные отсутствуют	данные отсутствуют
65	114433.11	106869.71	данные отсутствуют	данные отсутствуют
65	114433.11	106869.71	данные отсутствуют	данные отсутствуют
66	114433.7	106869.78	данные отсутствуют	данные отсутствуют
66	114433.7	106869.78	данные отсутствуют	данные отсутствуют
67	114433.68	106870.33	данные отсутствуют	данные отсутствуют
67	114433.68	106870.33	данные отсутствуют	данные отсутствуют
68	114439.96	106870.59	данные отсутствуют	данные отсутствуют
68	114439.96	106870.59	данные отсутствуют	данные отсутствуют
69	114440.26	106871.21	данные отсутствуют	данные отсутствуют
69	114440.26	106871.21	данные отсутствуют	данные отсутствуют
70	114436.97	106872.75	данные отсутствуют	данные отсутствуют
70	114436.97	106872.75	данные отсутствуют	данные отсутствуют
71	114428.93	106871.89	данные отсутствуют	данные отсутствуют
71	114428.93	106871.89	данные отсутствуют	данные отсутствуют
72	114437.42	106951.13	данные отсутствуют	данные отсутствуют

Государственный регистратор		ФГИС ЕГРН
полное наименование должности	подпись	инициалы, фамилия

М.П.

Выписка из Единого государственного реестра недвижимости об объекте недвижимости
Сведения о частях земельного участка

Земельный участок			
(вид объекта недвижимости)			
Лист № ___ Раздела 4.2	Всего листов раздела 4.2 : ___	Всего разделов: ___	Всего листов выписки: ___
30.01.2021 № 99/2021/372883227			
Кадастровый номер:		78:36:1336501:2	

Номер точки	Координаты, м		Описание закрепления на местности	Средняя квадратическая погрешность определения координат характерных точек границы части земельного участка, м
	X	Y		
1	2	3	4	5
72	114437.42	106951.13	данные отсутствуют	данные отсутствуют
73	114437.9	106905.33	данные отсутствуют	данные отсутствуют
73	114437.9	106905.33	данные отсутствуют	данные отсутствуют
74	114435.96	106993.06	данные отсутствуют	данные отсутствуют
75	114434.73	107024.17	данные отсутствуют	данные отсутствуют
76	114430.53	107024.21	данные отсутствуют	данные отсутствуют
77	114425.2	107022.74	данные отсутствуют	данные отсутствуют
78	114421.73	107019.14	данные отсутствуют	данные отсутствуют
79	114420.43	107014.31	данные отсутствуют	данные отсутствуют
80	114420.33	107003.09	данные отсутствуют	данные отсутствуют
81	114421.8	106997.76	данные отсутствуют	данные отсутствуют
82	114425.4	106994.29	данные отсутствуют	данные отсутствуют
83	114430.23	106992.99	данные отсутствуют	данные отсутствуют
84	114435.53	106992.94	данные отсутствуют	данные отсутствуют

Государственный регистратор		ФГИС ЕГРН
полное наименование должности	подпись	инициалы, фамилия

М.П.

Выписка из Единого государственного реестра недвижимости об объекте недвижимости
Сведения о частях земельного участка

Земельный участок				
<small>(вид объекта недвижимости)</small>				
Лист № ___ Раздела 4.2		Всего листов раздела 4.2 : ___		Всего разделов: ___
Всего листов выписки: ___				
30.01.2021 № 99/2021/372883227				
Кадастровый номер:			78:36:1336501:2	
Сведения о характерных точках границы части (частей) земельного участка				
Учетный номер части: 78				
Система координат: мск 64				
Зона №				
Номер точки	Координаты, м		Описание закрепления на местности	Средняя квадратическая погрешность определения координат характерных точек границы части земельного участка, м
	X	Y		
1	2	3	4	5
25	114433.09	106870.16	данные отсутствуют	данные отсутствуют
25	114433.09	106870.16	данные отсутствуют	данные отсутствуют
30	114438.12	106871.12	данные отсутствуют	данные отсутствуют
30	114438.12	106871.12	данные отсутствуют	данные отсутствуют
31	114436.96	106872.43	данные отсутствуют	данные отсутствуют
31	114436.96	106872.43	данные отсутствуют	данные отсутствуют
32	114437.99	106908.49	данные отсутствуют	данные отсутствуют
32	114437.99	106908.49	данные отсутствуют	данные отсутствуют
33	114438.34	106926.19	данные отсутствуют	данные отсутствуют
33	114438.34	106926.19	данные отсутствуют	данные отсутствуют
35	114435.97	106997.67	данные отсутствуют	данные отсутствуют
36	114430.53	106997.59	данные отсутствуют	данные отсутствуют
36	114430.53	106997.59	данные отсутствуют	данные отсутствуют
36	114430.53	106997.59	данные отсутствуют	данные отсутствуют
37	114430.52	106998.11	данные отсутствуют	данные отсутствуют
37	114430.52	106998.11	данные отсутствуют	данные отсутствуют
Государственный регистратор			ФГИС ЕГРН	
полное наименование должности			подпись	
			инициалы, фамилия	

М.П.

Выписка из Единого государственного реестра недвижимости об объекте недвижимости
Сведения о частях ¹⁷² земельного участка

Земельный участок			
(вид объекта недвижимости)			
Лист № ___ Раздела 4.2	Всего листов раздела 4.2 : ___	Всего разделов: ___	Всего листов выписки: ___
30.01.2021 № 99/2021/372883227			
Кадастровый номер:		78:36:1336501:2	

Номер точки	Координаты, м		Описание закрепления на местности	Средняя квадратическая погрешность определения координат характерных точек границы части земельного участка, м
	X	Y		
1	2	3	4	5
37	114430.52	106998.11	данные отсутствуют	данные отсутствуют
38	114428.92	106998.07	данные отсутствуют	данные отсутствуют
38	114428.92	106998.07	данные отсутствуют	данные отсутствуют
38	114428.92	106998.07	данные отсутствуют	данные отсутствуют
39	114428.88	106999.99	данные отсутствуют	данные отсутствуют
39	114428.88	106999.99	данные отсутствуют	данные отсутствуют
39	114428.88	106999.99	данные отсутствуют	данные отсутствуют
40	114429.41	107000	данные отсутствуют	данные отсутствуют
40	114429.41	107000	данные отсутствуют	данные отсутствуют
41	114429.27	107004.37	данные отсутствуют	данные отсутствуют
41	114429.27	107004.37	данные отсутствуют	данные отсутствуют
41	114429.27	107004.37	данные отсутствуют	данные отсутствуют
42	114429.06	107011.19	данные отсутствуют	данные отсутствуют
42	114429.06	107011.19	данные отсутствуют	данные отсутствуют
42	114429.06	107011.19	данные отсутствуют	данные отсутствуют
43	114428.56	107011.17	данные отсутствуют	данные отсутствуют
43	114428.56	107011.17	данные отсутствуют	данные отсутствуют

Государственный регистратор		ФГИС ЕГРН
полное наименование должности	подпись	инициалы, фамилия

М.П.

Выписка из Единого государственного реестра недвижимости об объекте недвижимости
Сведения о частях земельного участка

Земельный участок			
(вид объекта недвижимости)			
Лист № ___ Раздела 4.2	Всего листов раздела 4.2 : ___	Всего разделов: ___	Всего листов выписки: ___
30.01.2021 № 99/2021/372883227			
Кадастровый номер:		78:36:1336501:2	

Номер точки	Координаты, м		Описание закрепления на местности	Средняя квадратическая погрешность определения координат характерных точек границы части земельного участка, м
	X	Y		
1	2	3	4	5
43	114428.56	107011.17	данные отсутствуют	данные отсутствуют
44	114428.52	107012.36	данные отсутствуют	данные отсутствуют
44	114428.52	107012.36	данные отсутствуют	данные отсутствуют
44	114428.52	107012.36	данные отсутствуют	данные отсутствуют
45	114429.02	107012.38	данные отсутствуют	данные отсутствуют
45	114429.02	107012.38	данные отсутствуют	данные отсутствуют
45	114429.02	107012.38	данные отсутствуют	данные отсутствуют
46	114428.97	107013.93	данные отсутствуют	данные отсутствуют
46	114428.97	107013.93	данные отсутствуют	данные отсутствуют
46	114428.97	107013.93	данные отсутствуют	данные отсутствуют
47	114424.52	107013.94	данные отсутствуют	данные отсутствуют
47	114424.52	107013.94	данные отсутствуют	данные отсутствуют
47	114424.52	107013.94	данные отсутствуют	данные отсутствуют
48	114424.51	107014.39	данные отсутствуют	данные отсутствуют
48	114424.51	107014.39	данные отсутствуют	данные отсутствуют
48	114424.51	107014.39	данные отсутствуют	данные отсутствуют
49	114435.17	107014.41	данные отсутствуют	данные отсутствуют

Государственный регистратор		ФГИС ЕГРН
полное наименование должности	подпись	инициалы, фамилия

М.П.

Выписка из Единого государственного реестра недвижимости об объекте недвижимости
Сведения о частях ¹⁷⁴ земельного участка

Земельный участок			
(вид объекта недвижимости)			
Лист № ___ Раздела 4.2	Всего листов раздела 4.2 : ___	Всего разделов: ___	Всего листов выписки: ___
30.01.2021 № 99/2021/372883227			
Кадастровый номер:		78:36:1336501:2	

Номер точки	Координаты, м		Описание закрепления на местности	Средняя квадратическая погрешность определения координат характерных точек границы части земельного участка, м
	X	Y		
1	2	3	4	5
49	114435.17	107014.41	данные отсутствуют	данные отсутствуют
49	114435.17	107014.41	данные отсутствуют	данные отсутствуют
56	114429.41	107000	данные отсутствуют	данные отсутствуют
57	114434.86	107021.4	данные отсутствуют	данные отсутствуют
57	114434.86	107021.4	данные отсутствуют	данные отсутствуют
58	114421.76	107021.4	данные отсутствуют	данные отсутствуют
58	114421.76	107021.4	данные отсутствуют	данные отсутствуют
59	114422.51	106997.09	данные отсутствуют	данные отсутствуют
59	114422.51	106997.09	данные отсутствуют	данные отсутствуют
60	114318.2	106866.46	данные отсутствуют	данные отсутствуют
60	114318.2	106866.46	данные отсутствуют	данные отсутствуют
61	114341.5	106867.07	данные отсутствуют	данные отсутствуют
61	114341.5	106867.07	данные отсутствуют	данные отсутствуют
62	114341.04	106873.72	данные отсутствуют	данные отсутствуют
62	114341.04	106873.72	данные отсутствуют	данные отсутствуют
63	114317.79	106872.01	данные отсутствуют	данные отсутствуют
63	114317.79	106872.01	данные отсутствуют	данные отсутствуют
Государственный регистратор				ФГИС ЕГРН
полное наименование должности			подпись	инициалы, фамилия

М.П.

Выписка из Единого государственного реестра недвижимости об объекте недвижимости
Сведения о частях земельного участка

Земельный участок			
(вид объекта недвижимости)			
Лист № ___ Раздела 4.2	Всего листов раздела 4.2 : ___	Всего разделов: ___	Всего листов выписки: ___
30.01.2021 № 99/2021/372883227			
Кадастровый номер:		78:36:1336501:2	

Номер точки	Координаты, м		Описание закрепления на местности	Средняя квадратическая погрешность определения координат характерных точек границы части земельного участка, м
	X	Y		
1	2	3	4	5
64	114428.1	106869.85	данные отсутствуют	данные отсутствуют
64	114428.1	106869.85	данные отсутствуют	данные отсутствуют
65	114433.11	106869.71	данные отсутствуют	данные отсутствуют
65	114433.11	106869.71	данные отсутствуют	данные отсутствуют
66	114433.7	106869.78	данные отсутствуют	данные отсутствуют
66	114433.7	106869.78	данные отсутствуют	данные отсутствуют
67	114433.68	106870.33	данные отсутствуют	данные отсутствуют
67	114433.68	106870.33	данные отсутствуют	данные отсутствуют
68	114439.96	106870.59	данные отсутствуют	данные отсутствуют
68	114439.96	106870.59	данные отсутствуют	данные отсутствуют
69	114440.26	106871.21	данные отсутствуют	данные отсутствуют
69	114440.26	106871.21	данные отсутствуют	данные отсутствуют
70	114436.97	106872.75	данные отсутствуют	данные отсутствуют
70	114436.97	106872.75	данные отсутствуют	данные отсутствуют
71	114428.93	106871.89	данные отсутствуют	данные отсутствуют
71	114428.93	106871.89	данные отсутствуют	данные отсутствуют
72	114437.42	106951.13	данные отсутствуют	данные отсутствуют

Государственный регистратор		ФГИС ЕГРН
полное наименование должности	подпись	инициалы, фамилия

М.П.

Выписка из Единого государственного реестра недвижимости об объекте недвижимости
Сведения о частях ¹⁷⁶ земельного участка

Земельный участок			
(вид объекта недвижимости)			
Лист № ___ Раздела 4.2	Всего листов раздела 4.2 : ___	Всего разделов: ___	Всего листов выписки: ___
30.01.2021 № 99/2021/372883227			
Кадастровый номер:		78:36:1336501:2	

Номер точки	Координаты, м		Описание закрепления на местности	Средняя квадратическая погрешность определения координат характерных точек границы части земельного участка, м
	X	Y		
1	2	3	4	5
72	114437.42	106951.13	данные отсутствуют	данные отсутствуют
73	114437.9	106905.33	данные отсутствуют	данные отсутствуют
73	114437.9	106905.33	данные отсутствуют	данные отсутствуют
74	114435.96	106993.06	данные отсутствуют	данные отсутствуют
75	114434.73	107024.17	данные отсутствуют	данные отсутствуют
76	114430.53	107024.21	данные отсутствуют	данные отсутствуют
77	114425.2	107022.74	данные отсутствуют	данные отсутствуют
78	114421.73	107019.14	данные отсутствуют	данные отсутствуют
79	114420.43	107014.31	данные отсутствуют	данные отсутствуют
80	114420.33	107003.09	данные отсутствуют	данные отсутствуют
81	114421.8	106997.76	данные отсутствуют	данные отсутствуют
82	114425.4	106994.29	данные отсутствуют	данные отсутствуют
83	114430.23	106992.99	данные отсутствуют	данные отсутствуют
84	114435.53	106992.94	данные отсутствуют	данные отсутствуют

Государственный регистратор		ФГИС ЕГРН
полное наименование должности	подпись	инициалы, фамилия

М.П.

Выписка из Единого государственного реестра недвижимости об объекте недвижимости
Сведения о частях ¹⁷⁷ земельного участка

Земельный участок				
<small>(вид объекта недвижимости)</small>				
Лист № __ Раздела 4.2		Всего листов раздела 4.2 : __		Всего разделов: __
Всего листов выписки: __				
30.01.2021 № 99/2021/372883227				
Кадастровый номер:			78:36:1336501:2	
Сведения о характерных точках границы части (частей) земельного участка				
Учетный номер части: 78				
Система координат: МСК-05				
Зона №				
Номер точки	Координаты, м		Описание закрепления на местности	Средняя квадратическая погрешность определения координат характерных точек границы части земельного участка, м
	X	Y		
1	2	3	4	5
25	114433.09	106870.16	данные отсутствуют	данные отсутствуют
25	114433.09	106870.16	данные отсутствуют	данные отсутствуют
30	114438.12	106871.12	данные отсутствуют	данные отсутствуют
30	114438.12	106871.12	данные отсутствуют	данные отсутствуют
31	114436.96	106872.43	данные отсутствуют	данные отсутствуют
31	114436.96	106872.43	данные отсутствуют	данные отсутствуют
32	114437.99	106908.49	данные отсутствуют	данные отсутствуют
32	114437.99	106908.49	данные отсутствуют	данные отсутствуют
33	114438.34	106926.19	данные отсутствуют	данные отсутствуют
33	114438.34	106926.19	данные отсутствуют	данные отсутствуют
35	114435.97	106997.67	данные отсутствуют	данные отсутствуют
36	114430.53	106997.59	данные отсутствуют	данные отсутствуют
36	114430.53	106997.59	данные отсутствуют	данные отсутствуют
36	114430.53	106997.59	данные отсутствуют	данные отсутствуют
37	114430.52	106998.11	данные отсутствуют	данные отсутствуют
37	114430.52	106998.11	данные отсутствуют	данные отсутствуют
Государственный регистратор			ФГИС ЕГРН	
полное наименование должности			подпись	
			инициалы, фамилия	

М.П.

Выписка из Единого государственного реестра недвижимости об объекте недвижимости
Сведения о частях земельного участка

Земельный участок			
(вид объекта недвижимости)			
Лист № ____ Раздела 4.2	Всего листов раздела 4.2 : ____	Всего разделов: ____	Всего листов выписки: ____
30.01.2021 № 99/2021/372883227			
Кадастровый номер:		78:36:1336501:2	

Номер точки	Координаты, м		Описание закрепления на местности	Средняя квадратическая погрешность определения координат характерных точек границы части земельного участка, м
	X	Y		
1	2	3	4	5
37	114430.52	106998.11	данные отсутствуют	данные отсутствуют
38	114428.92	106998.07	данные отсутствуют	данные отсутствуют
38	114428.92	106998.07	данные отсутствуют	данные отсутствуют
38	114428.92	106998.07	данные отсутствуют	данные отсутствуют
39	114428.88	106999.99	данные отсутствуют	данные отсутствуют
39	114428.88	106999.99	данные отсутствуют	данные отсутствуют
39	114428.88	106999.99	данные отсутствуют	данные отсутствуют
40	114429.41	107000	данные отсутствуют	данные отсутствуют
40	114429.41	107000	данные отсутствуют	данные отсутствуют
41	114429.27	107004.37	данные отсутствуют	данные отсутствуют
41	114429.27	107004.37	данные отсутствуют	данные отсутствуют
41	114429.27	107004.37	данные отсутствуют	данные отсутствуют
42	114429.06	107011.19	данные отсутствуют	данные отсутствуют
42	114429.06	107011.19	данные отсутствуют	данные отсутствуют
42	114429.06	107011.19	данные отсутствуют	данные отсутствуют
43	114428.56	107011.17	данные отсутствуют	данные отсутствуют
43	114428.56	107011.17	данные отсутствуют	данные отсутствуют

Государственный регистратор		ФГИС ЕГРН
полное наименование должности	подпись	инициалы, фамилия

М.П.

Выписка из Единого государственного реестра недвижимости об объекте недвижимости
Сведения о частях земельного участка

Земельный участок			
(вид объекта недвижимости)			
Лист № ____ Раздела 4.2	Всего листов раздела 4.2 : ____	Всего разделов: ____	Всего листов выписки: ____
30.01.2021 № 99/2021/372883227			
Кадастровый номер:		78:36:1336501:2	

Номер точки	Координаты, м		Описание закрепления на местности	Средняя квадратическая погрешность определения координат характерных точек границы части земельного участка, м
	X	Y		
1	2	3	4	5
43	114428.56	107011.17	данные отсутствуют	данные отсутствуют
44	114428.52	107012.36	данные отсутствуют	данные отсутствуют
44	114428.52	107012.36	данные отсутствуют	данные отсутствуют
44	114428.52	107012.36	данные отсутствуют	данные отсутствуют
45	114429.02	107012.38	данные отсутствуют	данные отсутствуют
45	114429.02	107012.38	данные отсутствуют	данные отсутствуют
45	114429.02	107012.38	данные отсутствуют	данные отсутствуют
46	114428.97	107013.93	данные отсутствуют	данные отсутствуют
46	114428.97	107013.93	данные отсутствуют	данные отсутствуют
46	114428.97	107013.93	данные отсутствуют	данные отсутствуют
47	114424.52	107013.94	данные отсутствуют	данные отсутствуют
47	114424.52	107013.94	данные отсутствуют	данные отсутствуют
47	114424.52	107013.94	данные отсутствуют	данные отсутствуют
48	114424.51	107014.39	данные отсутствуют	данные отсутствуют
48	114424.51	107014.39	данные отсутствуют	данные отсутствуют
48	114424.51	107014.39	данные отсутствуют	данные отсутствуют
49	114435.17	107014.41	данные отсутствуют	данные отсутствуют

Государственный регистратор		ФГИС ЕГРН
полное наименование должности	подпись	инициалы, фамилия

М.П.

Выписка из Единого государственного реестра недвижимости об объекте недвижимости
Сведения о частях земельного участка

Земельный участок			
<small>(вид объекта недвижимости)</small>			
Лист № ___ Раздела 4.2	Всего листов раздела 4.2 : ___	Всего разделов: ___	Всего листов выписки: ___
30.01.2021 № 99/2021/372883227			
Кадастровый номер:		78:36:1336501:2	

Номер точки	Координаты, м		Описание закрепления на местности	Средняя квадратическая погрешность определения координат характерных точек границы части земельного участка, м
	X	Y		
1	2	3	4	5
49	114435.17	107014.41	данные отсутствуют	данные отсутствуют
49	114435.17	107014.41	данные отсутствуют	данные отсутствуют
56	114429.41	107000	данные отсутствуют	данные отсутствуют
57	114434.86	107021.4	данные отсутствуют	данные отсутствуют
57	114434.86	107021.4	данные отсутствуют	данные отсутствуют
58	114421.76	107021.4	данные отсутствуют	данные отсутствуют
58	114421.76	107021.4	данные отсутствуют	данные отсутствуют
59	114422.51	106997.09	данные отсутствуют	данные отсутствуют
59	114422.51	106997.09	данные отсутствуют	данные отсутствуют
60	114318.2	106866.46	данные отсутствуют	данные отсутствуют
60	114318.2	106866.46	данные отсутствуют	данные отсутствуют
61	114341.5	106867.07	данные отсутствуют	данные отсутствуют
61	114341.5	106867.07	данные отсутствуют	данные отсутствуют
62	114341.04	106873.72	данные отсутствуют	данные отсутствуют
62	114341.04	106873.72	данные отсутствуют	данные отсутствуют
63	114317.79	106872.01	данные отсутствуют	данные отсутствуют
63	114317.79	106872.01	данные отсутствуют	данные отсутствуют
Государственный регистратор				ФГИС ЕГРН
полное наименование должности			подпись	инициалы, фамилия

М.П.

Выписка из Единого государственного реестра недвижимости об объекте недвижимости
Сведения о частях земельного участка

Земельный участок			
(вид объекта недвижимости)			
Лист № ___ Раздела 4.2	Всего листов раздела 4.2 : ___	Всего разделов: ___	Всего листов выписки: ___
30.01.2021 № 99/2021/372883227			
Кадастровый номер:		78:36:1336501:2	

Номер точки	Координаты, м		Описание закрепления на местности	Средняя квадратическая погрешность определения координат характерных точек границы части земельного участка, м
	X	Y		
1	2	3	4	5
64	114428.1	106869.85	данные отсутствуют	данные отсутствуют
64	114428.1	106869.85	данные отсутствуют	данные отсутствуют
65	114433.11	106869.71	данные отсутствуют	данные отсутствуют
65	114433.11	106869.71	данные отсутствуют	данные отсутствуют
66	114433.7	106869.78	данные отсутствуют	данные отсутствуют
66	114433.7	106869.78	данные отсутствуют	данные отсутствуют
67	114433.68	106870.33	данные отсутствуют	данные отсутствуют
67	114433.68	106870.33	данные отсутствуют	данные отсутствуют
68	114439.96	106870.59	данные отсутствуют	данные отсутствуют
68	114439.96	106870.59	данные отсутствуют	данные отсутствуют
69	114440.26	106871.21	данные отсутствуют	данные отсутствуют
69	114440.26	106871.21	данные отсутствуют	данные отсутствуют
70	114436.97	106872.75	данные отсутствуют	данные отсутствуют
70	114436.97	106872.75	данные отсутствуют	данные отсутствуют
71	114428.93	106871.89	данные отсутствуют	данные отсутствуют
71	114428.93	106871.89	данные отсутствуют	данные отсутствуют
72	114437.42	106951.13	данные отсутствуют	данные отсутствуют

Государственный регистратор		ФГИС ЕГРН
полное наименование должности	подпись	инициалы, фамилия

М.П.

Выписка из Единого государственного реестра недвижимости об объекте недвижимости
Сведения о частях земельного участка

Земельный участок			
<small>(вид объекта недвижимости)</small>			
Лист № ___ Раздела 4.2	Всего листов раздела 4.2 : ___	Всего разделов: ___	Всего листов выписки: ___
30.01.2021 № 99/2021/372883227			
Кадастровый номер:		78:36:1336501:2	

Номер точки	Координаты, м		Описание закрепления на местности	Средняя квадратическая погрешность определения координат характерных точек границы части земельного участка, м
	X	Y		
1	2	3	4	5
72	114437.42	106951.13	данные отсутствуют	данные отсутствуют
73	114437.9	106905.33	данные отсутствуют	данные отсутствуют
73	114437.9	106905.33	данные отсутствуют	данные отсутствуют
74	114435.96	106993.06	данные отсутствуют	данные отсутствуют
75	114434.73	107024.17	данные отсутствуют	данные отсутствуют
76	114430.53	107024.21	данные отсутствуют	данные отсутствуют
77	114425.2	107022.74	данные отсутствуют	данные отсутствуют
78	114421.73	107019.14	данные отсутствуют	данные отсутствуют
79	114420.43	107014.31	данные отсутствуют	данные отсутствуют
80	114420.33	107003.09	данные отсутствуют	данные отсутствуют
81	114421.8	106997.76	данные отсутствуют	данные отсутствуют
82	114425.4	106994.29	данные отсутствуют	данные отсутствуют
83	114430.23	106992.99	данные отсутствуют	данные отсутствуют
84	114435.53	106992.94	данные отсутствуют	данные отсутствуют

Государственный регистратор		ФГИС ЕГРН
полное наименование должности	подпись	инициалы, фамилия

М.П.

Выписка из Единого государственного реестра недвижимости об объекте недвижимости
Сведения о частях земельного участка

Земельный участок				
(вид объекта недвижимости)				
Лист № ___ Раздела 4.2		Всего листов раздела 4.2 : ___		Всего разделов: ___
Всего листов выписки: ___				
30.01.2021 № 99/2021/372883227				
Кадастровый номер:			78:36:1336501:2	
Сведения о характерных точках границы части (частей) земельного участка				
Учетный номер части: 79				
Система координат: МСК-05				
Зона №				
Номер точки	Координаты, м		Описание закрепления на местности	Средняя квадратическая погрешность определения координат характерных точек границы части земельного участка, м
	X	Y		
1	2	3	4	5
25	114433.09	106870.16	данные отсутствуют	данные отсутствуют
25	114433.09	106870.16	данные отсутствуют	данные отсутствуют
30	114438.12	106871.12	данные отсутствуют	данные отсутствуют
30	114438.12	106871.12	данные отсутствуют	данные отсутствуют
31	114436.96	106872.43	данные отсутствуют	данные отсутствуют
31	114436.96	106872.43	данные отсутствуют	данные отсутствуют
32	114437.99	106908.49	данные отсутствуют	данные отсутствуют
32	114437.99	106908.49	данные отсутствуют	данные отсутствуют
33	114438.34	106926.19	данные отсутствуют	данные отсутствуют
33	114438.34	106926.19	данные отсутствуют	данные отсутствуют
35	114435.97	106997.67	данные отсутствуют	данные отсутствуют
36	114430.53	106997.59	данные отсутствуют	данные отсутствуют
36	114430.53	106997.59	данные отсутствуют	данные отсутствуют
36	114430.53	106997.59	данные отсутствуют	данные отсутствуют
37	114430.52	106998.11	данные отсутствуют	данные отсутствуют
37	114430.52	106998.11	данные отсутствуют	данные отсутствуют
Государственный регистратор			ФГИС ЕГРН	
полное наименование должности			подпись	
			инициалы, фамилия	

М.П.

Выписка из Единого государственного реестра недвижимости об объекте недвижимости
Сведения о частях земельного участка

Земельный участок			
<small>(вид объекта недвижимости)</small>			
Лист № ___ Раздела 4.2	Всего листов раздела 4.2 : ___	Всего разделов: ___	Всего листов выписки: ___
30.01.2021 № 99/2021/372883227			
Кадастровый номер:		78:36:1336501:2	

Номер точки	Координаты, м		Описание закрепления на местности	Средняя квадратическая погрешность определения координат характерных точек границы части земельного участка, м
	X	Y		
1	2	3	4	5
37	114430.52	106998.11	данные отсутствуют	данные отсутствуют
38	114428.92	106998.07	данные отсутствуют	данные отсутствуют
38	114428.92	106998.07	данные отсутствуют	данные отсутствуют
38	114428.92	106998.07	данные отсутствуют	данные отсутствуют
39	114428.88	106999.99	данные отсутствуют	данные отсутствуют
39	114428.88	106999.99	данные отсутствуют	данные отсутствуют
39	114428.88	106999.99	данные отсутствуют	данные отсутствуют
40	114429.41	107000	данные отсутствуют	данные отсутствуют
40	114429.41	107000	данные отсутствуют	данные отсутствуют
41	114429.27	107004.37	данные отсутствуют	данные отсутствуют
41	114429.27	107004.37	данные отсутствуют	данные отсутствуют
41	114429.27	107004.37	данные отсутствуют	данные отсутствуют
42	114429.06	107011.19	данные отсутствуют	данные отсутствуют
42	114429.06	107011.19	данные отсутствуют	данные отсутствуют
42	114429.06	107011.19	данные отсутствуют	данные отсутствуют
43	114428.56	107011.17	данные отсутствуют	данные отсутствуют
43	114428.56	107011.17	данные отсутствуют	данные отсутствуют

Государственный регистратор		ФГИС ЕГРН
полное наименование должности	подпись	инициалы, фамилия

М.П.

Выписка из Единого государственного реестра недвижимости об объекте недвижимости
Сведения о частях земельного участка

Земельный участок			
(вид объекта недвижимости)			
Лист № ____ Раздела 4.2	Всего листов раздела 4.2 : ____	Всего разделов: ____	Всего листов выписки: ____
30.01.2021 № 99/2021/372883227			
Кадастровый номер:		78:36:1336501:2	

Номер точки	Координаты, м		Описание закрепления на местности	Средняя квадратическая погрешность определения координат характерных точек границы части земельного участка, м
	X	Y		
1	2	3	4	5
43	114428.56	107011.17	данные отсутствуют	данные отсутствуют
44	114428.52	107012.36	данные отсутствуют	данные отсутствуют
44	114428.52	107012.36	данные отсутствуют	данные отсутствуют
44	114428.52	107012.36	данные отсутствуют	данные отсутствуют
45	114429.02	107012.38	данные отсутствуют	данные отсутствуют
45	114429.02	107012.38	данные отсутствуют	данные отсутствуют
45	114429.02	107012.38	данные отсутствуют	данные отсутствуют
46	114428.97	107013.93	данные отсутствуют	данные отсутствуют
46	114428.97	107013.93	данные отсутствуют	данные отсутствуют
46	114428.97	107013.93	данные отсутствуют	данные отсутствуют
47	114424.52	107013.94	данные отсутствуют	данные отсутствуют
47	114424.52	107013.94	данные отсутствуют	данные отсутствуют
47	114424.52	107013.94	данные отсутствуют	данные отсутствуют
48	114424.51	107014.39	данные отсутствуют	данные отсутствуют
48	114424.51	107014.39	данные отсутствуют	данные отсутствуют
48	114424.51	107014.39	данные отсутствуют	данные отсутствуют
49	114435.17	107014.41	данные отсутствуют	данные отсутствуют

Государственный регистратор		ФГИС ЕГРН
полное наименование должности	подпись	инициалы, фамилия

М.П.

Выписка из Единого государственного реестра недвижимости об объекте недвижимости
Сведения о частях земельного участка

Земельный участок			
<small>(вид объекта недвижимости)</small>			
Лист № ___ Раздела 4.2	Всего листов раздела 4.2 : ___	Всего разделов: ___	Всего листов выписки: ___
30.01.2021 № 99/2021/372883227			
Кадастровый номер:		78:36:1336501:2	

Номер точки	Координаты, м		Описание закрепления на местности	Средняя квадратическая погрешность определения координат характерных точек границы части земельного участка, м
	X	Y		
1	2	3	4	5
49	114435.17	107014.41	данные отсутствуют	данные отсутствуют
49	114435.17	107014.41	данные отсутствуют	данные отсутствуют
56	114429.41	107000	данные отсутствуют	данные отсутствуют
57	114434.86	107021.4	данные отсутствуют	данные отсутствуют
57	114434.86	107021.4	данные отсутствуют	данные отсутствуют
58	114421.76	107021.4	данные отсутствуют	данные отсутствуют
58	114421.76	107021.4	данные отсутствуют	данные отсутствуют
59	114422.51	106997.09	данные отсутствуют	данные отсутствуют
59	114422.51	106997.09	данные отсутствуют	данные отсутствуют
60	114318.2	106866.46	данные отсутствуют	данные отсутствуют
60	114318.2	106866.46	данные отсутствуют	данные отсутствуют
61	114341.5	106867.07	данные отсутствуют	данные отсутствуют
61	114341.5	106867.07	данные отсутствуют	данные отсутствуют
62	114341.04	106873.72	данные отсутствуют	данные отсутствуют
62	114341.04	106873.72	данные отсутствуют	данные отсутствуют
63	114317.79	106872.01	данные отсутствуют	данные отсутствуют
63	114317.79	106872.01	данные отсутствуют	данные отсутствуют
Государственный регистратор				ФГИС ЕГРН
полное наименование должности			подпись	инициалы, фамилия

М.П.

Выписка из Единого государственного реестра недвижимости об объекте недвижимости
Сведения о частях ¹⁸⁷ земельного участка

Земельный участок			
<small>(вид объекта недвижимости)</small>			
Лист № ___ Раздела 4.2	Всего листов раздела 4.2 : ___	Всего разделов: ___	Всего листов выписки: ___
30.01.2021 № 99/2021/372883227			
Кадастровый номер:		78:36:1336501:2	

Номер точки	Координаты, м		Описание закрепления на местности	Средняя квадратическая погрешность определения координат характерных точек границы части земельного участка, м
	X	Y		
1	2	3	4	5
64	114428.1	106869.85	данные отсутствуют	данные отсутствуют
64	114428.1	106869.85	данные отсутствуют	данные отсутствуют
65	114433.11	106869.71	данные отсутствуют	данные отсутствуют
65	114433.11	106869.71	данные отсутствуют	данные отсутствуют
66	114433.7	106869.78	данные отсутствуют	данные отсутствуют
66	114433.7	106869.78	данные отсутствуют	данные отсутствуют
67	114433.68	106870.33	данные отсутствуют	данные отсутствуют
67	114433.68	106870.33	данные отсутствуют	данные отсутствуют
68	114439.96	106870.59	данные отсутствуют	данные отсутствуют
68	114439.96	106870.59	данные отсутствуют	данные отсутствуют
69	114440.26	106871.21	данные отсутствуют	данные отсутствуют
69	114440.26	106871.21	данные отсутствуют	данные отсутствуют
70	114436.97	106872.75	данные отсутствуют	данные отсутствуют
70	114436.97	106872.75	данные отсутствуют	данные отсутствуют
71	114428.93	106871.89	данные отсутствуют	данные отсутствуют
71	114428.93	106871.89	данные отсутствуют	данные отсутствуют
72	114437.42	106951.13	данные отсутствуют	данные отсутствуют

Государственный регистратор		ФГИС ЕГРН
полное наименование должности	подпись	инициалы, фамилия

М.П.

Выписка из Единого государственного реестра недвижимости об объекте недвижимости
Сведения о частях земельного участка

Земельный участок			
(вид объекта недвижимости)			
Лист № ___ Раздела 4.2	Всего листов раздела 4.2 : ___	Всего разделов: ___	Всего листов выписки: ___
30.01.2021 № 99/2021/372883227			
Кадастровый номер:		78:36:1336501:2	

Номер точки	Координаты, м		Описание закрепления на местности	Средняя квадратическая погрешность определения координат характерных точек границы части земельного участка, м
	X	Y		
1	2	3	4	5
72	114437.42	106951.13	данные отсутствуют	данные отсутствуют
73	114437.9	106905.33	данные отсутствуют	данные отсутствуют
73	114437.9	106905.33	данные отсутствуют	данные отсутствуют
74	114435.96	106993.06	данные отсутствуют	данные отсутствуют
75	114434.73	107024.17	данные отсутствуют	данные отсутствуют
76	114430.53	107024.21	данные отсутствуют	данные отсутствуют
77	114425.2	107022.74	данные отсутствуют	данные отсутствуют
78	114421.73	107019.14	данные отсутствуют	данные отсутствуют
79	114420.43	107014.31	данные отсутствуют	данные отсутствуют
80	114420.33	107003.09	данные отсутствуют	данные отсутствуют
81	114421.8	106997.76	данные отсутствуют	данные отсутствуют
82	114425.4	106994.29	данные отсутствуют	данные отсутствуют
83	114430.23	106992.99	данные отсутствуют	данные отсутствуют
84	114435.53	106992.94	данные отсутствуют	данные отсутствуют

Государственный регистратор		ФГИС ЕГРН
полное наименование должности	подпись	инициалы, фамилия

М.П.

Выписка из Единого государственного реестра недвижимости об объекте недвижимости
Сведения о характеристиках объекта недвижимости

На основании запроса от 29.01.2021 г., поступившего на рассмотрение 30.01.2021 г., сообщаем, что согласно записям Единого государственного реестра недвижимости:

Земельный участок			
(вид объекта недвижимости)			
Лист № ___ Раздела 1	Всего листов раздела 1 : ___	Всего разделов: ___	Всего листов выписки: ___
30.01.2021 № 99/2021/372875555			
Кадастровый номер:		78:36:1336501:3	

Номер кадастрового квартала:	78:36:1336501
Дата присвоения кадастрового номера:	23.12.2004
Ранее присвоенный государственный учетный номер:	Кадастровый номер: 78:36:13365А:3
Адрес:	Санкт-Петербург, поселок Парголово, Ленинградская улица, дом 89, литера А
Площадь:	2534 +/- 18кв. м
Кадастровая стоимость, руб.:	15900642.47
Кадастровые номера расположенных в пределах земельного участка объектов недвижимости:	78:36:1336501:1103
Кадастровые номера объектов недвижимости, из которых образован объект недвижимости:	78:13365А:3
Кадастровые номера образованных объектов недвижимости:	данные отсутствуют
Сведения о включении объекта недвижимости в состав предприятия как имущественного комплекса:	

Государственный регистратор		ФГИС ЕГРН
полное наименование должности	подпись	инициалы, фамилия

М.П.

Сведения о характеристиках объекта недвижимости

Земельный участок			
(вид объекта недвижимости)			
Лист № ___ Раздела 1	Всего листов раздела 1 : ___	Всего разделов: ___	Всего листов выписки: ___
30.01.2021 № 99/2021/372875555			
Кадастровый номер:		78:36:1336501:3	

Категория земель:	Земли населённых пунктов
Виды разрешенного использования:	Для размещения объектов транспорта (автозаправочные и газонаполнительные станции)
Сведения о кадастровом инженере:	данные отсутствуют
Сведения о лесах, водных объектах и об иных природных объектах, расположенных в пределах земельного участка:	данные отсутствуют
Сведения о том, что земельный участок полностью или частично расположен в границах зоны с особыми условиями использования территории или территории объекта культурного наследия	данные отсутствуют
Сведения о том, что земельный участок расположен в границах особой экономической зоны, территории опережающего социально-экономического развития, зоны территориального развития в Российской Федерации, игровой зоны:	данные отсутствуют
Сведения о том, что земельный участок расположен в границах особо охраняемой природной территории, охотничьих угодий, лесничеств, лесопарков:	данные отсутствуют
Сведения о результатах проведения государственного земельного надзора:	данные отсутствуют
Сведения о расположении земельного участка в границах территории, в отношении которой утвержден проект межевания территории:	данные отсутствуют

Государственный регистратор		ФГИС ЕГРН
полное наименование должности	подпись	инициалы, фамилия

М.П.

Выписка из Единого государственного реестра недвижимости об объекте недвижимости
Сведения о характеристиках объекта недвижимости

Земельный участок			
(вид объекта недвижимости)			
Лист № ___ Раздела 1	Всего листов раздела 1 : ___	Всего разделов: ___	Всего листов выписки: ___
30.01.2021 № 99/2021/372875555			
Кадастровый номер:		78:36:1336501:3	

Условный номер земельного участка:	данные отсутствуют
Сведения о принятии акта и (или) заключении договора, предусматривающих предоставление в соответствии с земельным законодательством исполнительным органом государственной власти или органом местного самоуправления находящегося в государственной или муниципальной собственности земельного участка для строительства наемного дома социального использования или наемного дома коммерческого использования:	данные отсутствуют
Сведения о том, что земельный участок или земельные участки образованы на основании решения об изъятии земельного участка и (или) расположенного на нем объекта недвижимости для государственных или муниципальных нужд:	данные отсутствуют
Сведения о том, что земельный участок образован из земель или земельного участка, государственная собственность на которые не разграничена:	данные отсутствуют
Сведения о наличии земельного спора о местоположении границ земельных участков:	данные отсутствуют
Статус записи об объекте недвижимости:	Сведения об объекте недвижимости имеют статус "актуальные, ранее учтенные"
Особые отметки:	Сведения о видах разрешенного использования имеют статус «Актуальные незасвидетельствованные». Право (ограничение права, обременение объекта недвижимости) зарегистрировано на данный объект недвижимости с видами разрешенного использования «Для иных видов жилой застройки». Сведения необходимые для заполнения раздела 3.1 отсутствуют.
Получатель выписки:	Кононович Екатерина Юрьевна

Государственный регистратор		ФГИС ЕГРН
полное наименование должности	подпись	инициалы, фамилия

М.П.

Выписка из Единого государственного реестра недвижимости об объекте недвижимости
Сведения о зарегистрированных правах

Земельный участок		
(вид объекта недвижимости)		
Лист № <u> </u> Раздела <u>2</u>	Всего листов раздела <u>2</u> : <u> </u>	Всего разделов: <u> </u>
Всего листов выписки: <u> </u>		
30.01.2021 № 99/2021/372875555		
Кадастровый номер:		78:36:1336501:3
1.	Правообладатель (правообладатели):	1.1. Общество с ограниченной ответственностью "Газпромнефть-Центр", ИНН: 7709359770
2.	Вид, номер и дата государственной регистрации права:	2.1. Собственность, № 78:36:1336501:3-78/039/2017-2 от 06.03.2017
3.	Ограничение прав и обременение объекта недвижимости:	не зарегистрировано
4.	Договоры участия в долевом строительстве:	не зарегистрировано
5.	Заявленные в судебном порядке права требования:	данные отсутствуют
6.	Сведения о возражении в отношении зарегистрированного права:	данные отсутствуют
7.	Сведения о наличии решения об изъятии объекта недвижимости для государственных и муниципальных нужд:	данные отсутствуют
8.	Сведения о невозможности государственной регистрации без личного участия правообладателя или его законного представителя:	
9.	Правопритязания и сведения о наличии поступивших, но не рассмотренных заявлений о проведении государственной регистрации права (перехода, прекращения права), ограничения права или обременения объекта недвижимости, сделки в отношении объекта недвижимости:	данные отсутствуют
10.	Сведения об осуществлении государственной регистрации сделки, права, ограничения права без необходимого в силу закона согласия третьего лица, органа:	данные отсутствуют
11.	Сведения о невозможности государственной регистрации перехода, прекращения, ограничения права на земельный участок из земель сельскохозяйственного назначения:	
Государственный регистратор		ФГИС ЕГРН
полное наименование должности		инициалы, фамилия
		подпись

М.П.

Выписка из Единого государственного реестра недвижимости об объекте недвижимости
193
Описание местоположения земельного участка

Земельный участок			
(вид объекта недвижимости)			
Лист № ___ Раздела 3	Всего листов раздела 3 : ___	Всего разделов: ___	Всего листов выписки: ___
30.01.2021 № 99/2021/372875555			
Кадастровый номер:		78:36:1336501:3	

План (чертеж, схема) земельного участка			
			
Масштаб 1: данные отсутствуют	Условные обозначения:		

Государственный регистратор		ФГИС ЕГРН
полное наименование должности	подпись	инициалы, фамилия

М.П.

Выписка из Единого государственного реестра недвижимости об объекте недвижимости
Описание местоположения земельного участка

Земельный участок			
(вид объекта недвижимости)			
Лист № __ Раздела 3.2	Всего листов раздела 3.2 : __	Всего разделов: __	Всего листов выписки: __
30.01.2021 № 99/2021/372875555			
Кадастровый номер:		78:36:1336501:3	

Сведения о характерных точках границы земельного участка				
Система координат: мск 64				
Зона №				
Номер точки	Координаты		Описание закрепления на местности	Средняя квадратическая погрешность определения координат характерных точек границ земельного участка, м
	X	Y		
1	2	3	4	5
1	114446.4	106640.67	данные отсутствуют	данные отсутствуют
2	114443.04	106703.19	данные отсутствуют	данные отсутствуют
3	114427.56	106702.41	данные отсутствуют	данные отсутствуют
4	114427.56	106701.97	данные отсутствуют	данные отсутствуют
5	114400.41	106701.4	данные отсутствуют	данные отсутствуют
6	114399.73	106649.79	данные отсутствуют	данные отсутствуют

Государственный регистратор		ФГИС ЕГРН
полное наименование должности	подпись	инициалы, фамилия

М.П.

Выписка из Единого государственного реестра недвижимости об объекте недвижимости
Сведения о частях земельного участка

Земельный участок			
(вид объекта недвижимости)			
Лист № ___ Раздела 4	Всего листов раздела 4 : ___	Всего разделов: ___	Всего листов выписки: ___
30.01.2021 № 99/2021/372875555			
Кадастровый номер:		78:36:1336501:3	

План (чертеж, схема) части земельного участка	Учетный номер части: 78:36:1336501:3/3
	
Масштаб 1: данные отсутствуют	Условные обозначения:

Государственный регистратор		ФГИС ЕГРН
полное наименование должности	подпись	инициалы, фамилия

М.П.

Выписка из Единого государственного реестра недвижимости об объекте недвижимости
Сведения о частях земельного участка

Земельный участок			
(вид объекта недвижимости)			
Лист № __ Раздела 4.1	Всего листов раздела 4.1 : __	Всего разделов: __	Всего листов выписки: __
30.01.2021 № 99/2021/372875555			
Кадастровый номер:		78:36:1336501:3	

Учетный номер части	Площадь (м ²)	Содержание ограничения в использовании или ограничения права на объект недвижимости или обременения объекта недвижимости
1	2	3
3	89	Ограничения прав на земельный участок, предусмотренные статьей 56 Земельного кодекса Российской Федерации, 78.36.2.176, Балансовая справка объектов АО "Курортэнерго" № КЭ/1864/07 от 05.05.2017

Государственный регистратор		ФГИС ЕГРН
полное наименование должности	подпись	инициалы, фамилия

М.П.

Выписка из Единого государственного реестра недвижимости об объекте недвижимости
Сведения о частях земельного участка

Земельный участок			
(вид объекта недвижимости)			
Лист № __ Раздела 4.2	Всего листов раздела 4.2 : __	Всего разделов: __	Всего листов выписки: __
30.01.2021 № 99/2021/372875555			
Кадастровый номер:		78:36:1336501:3	

Сведения о характерных точках границы части (частей) земельного участка				
Учетный номер части: 3				
Система координат: мск 64				
Зона №				
Номер точки	Координаты, м		Описание закрепления на местности	Средняя квадратическая погрешность определения координат характерных точек границы части земельного участка, м
	X	Y		
1	2	3	4	5
7	114401.36	106699.29	данные отсутствуют	данные отсутствуют
8	114400.38	106699.24	данные отсутствуют	данные отсутствуют
9	114400.41	106701.24	данные отсутствуют	данные отсутствуют
10	114401.27	106701.28	данные отсутствуют	данные отсутствуют
11	114413.45	106701.67	данные отсутствуют	данные отсутствуют
12	114427.56	106702.05	данные отсутствуют	данные отсутствуют
13	114433.12	106702.12	данные отсутствуют	данные отсутствуют
14	114443.06	106702.76	данные отсутствуют	данные отсутствуют
15	114443.17	106700.77	данные отсутствуют	данные отсутствуют
16	114433.19	106700.12	данные отсутствуют	данные отсутствуют
17	114423.58	106700	данные отсутствуют	данные отсутствуют
18	114402.27	106681.19	данные отсутствуют	данные отсутствуют
19	114400.14	106681.11	данные отсутствуют	данные отсутствуют
20	114400.17	106683.12	данные отсутствуют	данные отсутствуют
21	114402.19	106683.19	данные отсутствуют	данные отсутствуют

Государственный регистратор		ФГИС ЕГРН
полное наименование должности	подпись	инициалы, фамилия

М.П.

Выписка из Единого государственного реестра недвижимости об объекте недвижимости
Сведения о характеристиках объекта недвижимости

На основании запроса от 29.01.2021 г., поступившего на рассмотрение 30.01.2021 г., сообщаем, что согласно записям Единого государственного реестра недвижимости:

Земельный участок			
(вид объекта недвижимости)			
Лист № ___ Раздела 1	Всего листов раздела 1 : ___	Всего разделов: ___	Всего листов выписки: ___
30.01.2021 № 99/2021/372873381			
Кадастровый номер:		78:36:0000000:4	

Номер кадастрового квартала:	78:36:0000000
Дата присвоения кадастрового номера:	12.10.2006
Ранее присвоенный государственный учетный номер:	78:36:036:4
Адрес:	Санкт-Петербург, поселок Парголово, подъездной путь от ст.Левашово, участок 1
Площадь:	27009 +/- 58кв. м
Кадастровая стоимость, руб.:	42614116.87
Кадастровые номера расположенных в пределах земельного участка объектов недвижимости:	78:36:0000000:4630
Кадастровые номера объектов недвижимости, из которых образован объект недвижимости:	данные отсутствуют
Кадастровые номера образованных объектов недвижимости:	данные отсутствуют
Сведения о включении объекта недвижимости в состав предприятия как имущественного комплекса:	

Государственный регистратор		ФГИС ЕГРН
полное наименование должности	подпись	инициалы, фамилия

М.П.

Выписка из Единого государственного реестра недвижимости об объекте недвижимости
Сведения о характеристиках объекта недвижимости

Земельный участок			
(вид объекта недвижимости)			
Лист № ___ Раздела 1	Всего листов раздела 1 : ___	Всего разделов: ___	Всего листов выписки: ___
30.01.2021 № 99/2021/372873381			
Кадастровый номер:		78:36:0000000:4	

Категория земель:	
Виды разрешенного использования:	для размещения объектов транспорта (за исключением автозаправочных и газонаполнительных станций, предприятий автосервиса, гаражей и автостоянок)
Сведения о кадастровом инженере:	данные отсутствуют
Сведения о лесах, водных объектах и об иных природных объектах, расположенных в пределах земельного участка:	данные отсутствуют
Сведения о том, что земельный участок полностью или частично расположен в границах зоны с особыми условиями использования территории или территории объекта культурного наследия	данные отсутствуют
Сведения о том, что земельный участок расположен в границах особой экономической зоны, территории опережающего социально-экономического развития, зоны территориального развития в Российской Федерации, игровой зоны:	данные отсутствуют
Сведения о том, что земельный участок расположен в границах особо охраняемой природной территории, охотничьих угодий, лесничеств, лесопарков:	данные отсутствуют
Сведения о результатах проведения государственного земельного надзора:	данные отсутствуют
Сведения о расположении земельного участка в границах территории, в отношении которой утвержден проект межевания территории:	данные отсутствуют

Государственный регистратор		ФГИС ЕГРН
полное наименование должности	подпись	инициалы, фамилия

М.П.

Выписка из Единого государственного реестра недвижимости об объекте недвижимости
Сведения о характеристиках объекта недвижимости

Земельный участок			
(вид объекта недвижимости)			
Лист № ___ Раздела 1	Всего листов раздела 1 : ___	Всего разделов: ___	Всего листов выписки: ___
30.01.2021 № 99/2021/372873381			
Кадастровый номер:		78:36:0000000:4	

Условный номер земельного участка:	данные отсутствуют
Сведения о принятии акта и (или) заключении договора, предусматривающих предоставление в соответствии с земельным законодательством исполнительным органом государственной власти или органом местного самоуправления находящегося в государственной или муниципальной собственности земельного участка для строительства наемного дома социального использования или наемного дома коммерческого использования:	данные отсутствуют
Сведения о том, что земельный участок или земельные участки образованы на основании решения об изъятии земельного участка и (или) расположенного на нем объекта недвижимости для государственных или муниципальных нужд:	данные отсутствуют
Сведения о том, что земельный участок образован из земель или земельного участка, государственная собственность на которые не разграничена:	данные отсутствуют
Сведения о наличии земельного спора о местоположении границ земельных участков:	данные отсутствуют
Статус записи об объекте недвижимости:	Сведения об объекте недвижимости имеют статус "актуальные, ранее учтенные"
Особые отметки:	Сведения о видах разрешенного использования имеют статус «Актуальные незасвидетельствованные». Право (ограничение права, обременение объекта недвижимости) зарегистрировано на данный объект недвижимости с видами разрешенного использования «Для размещения объектов сельскохозяйственного назначения и сельскохозяйственных угодий». Сведения необходимые для заполнения раздела 3.1 отсутствуют.
Получатель выписки:	Кононович Екатерина Юрьевна

Государственный регистратор		ФГИС ЕГРН
полное наименование должности	подпись	инициалы, фамилия

М.П.

Выписка из Единого государственного реестра недвижимости об объекте недвижимости
Сведения о зарегистрированных правах

Земельный участок		
(вид объекта недвижимости)		
Лист № ___ Раздела 2	Всего листов раздела 2 : ___	Всего разделов: ___
Всего листов выписки: ___		
30.01.2021 № 99/2021/372873381		
Кадастровый номер:		78:36:0000000:4
1. Правообладатель (правообладатели):	1.1.	Российская Федерация
2. Вид, номер и дата государственной регистрации права:	2.1.	Собственность, № 78-78-01/0306/2008-154 от 04.07.2008
3. Ограничение прав и обременение объекта недвижимости:		
3.1.1.	вид:	Аренда
	дата государственной регистрации:	28.12.2012
	номер государственной регистрации:	78-78-39/149/2012-162
	срок, на который установлено ограничение прав и обременение объекта недвижимости:	с 28.12.2012 на 49 лет
	лицо, в пользу которого установлено ограничение прав и обременение объекта недвижимости:	Открытое акционерное общество "Российские железные дороги", ИНН: 7708503727
	основание государственной регистрации:	Договор аренды земельного участка №02-ЗД-0035 от 11.01.2010
Государственный регистратор		ФГИС ЕГРН
полное наименование должности	подпись	инициалы, фамилия

М.П.

Земельный участок			
(вид объекта недвижимости) 202			
Лист № ___ Раздела 2	Всего листов раздела 2 : ___	Всего разделов: ___	Всего листов выписки: ___
30.01.2021 № 99/2021/372873381			
Кадастровый номер:		78:36:000000:4	

1.	Правообладатель (правообладатели):	1.2.	данные о правообладателе отсутствуют
2.	Вид, номер и дата государственной регистрации права:	2.2.	не зарегистрировано
Ограничение прав и обременение объекта недвижимости:			
3.	3.2.1.	вид:	Прочие ограничения (обременения)
		дата государственной регистрации:	04.07.2008
		номер государственной регистрации:	78-78-01/0390/2008-374
		срок, на который установлено ограничение прав и обременение объекта недвижимости:	с 04.07.2008
		лицо, в пользу которого установлено ограничение прав и обременение объекта недвижимости:	публичный
		основание государственной регистрации:	Кадастровый план земельного участка №б/н от 12.10.2006
3.2.2.	3.2.2.	вид:	Прочие ограничения (обременения)
		дата государственной регистрации:	04.07.2008
		номер государственной регистрации:	78-78-01/0390/2008-375
		срок, на который установлено ограничение прав и обременение объекта недвижимости:	с 04.07.2008
		лицо, в пользу которого установлено ограничение прав и обременение объекта недвижимости:	публичный
		основание государственной регистрации:	Кадастровый план земельного участка №б/н от 12.10.2006

Государственный регистратор		ФГИС ЕГРН
полное наименование должности	подпись	инициалы, фамилия

М.П.

Земельный участок		
(вид объекта недвижимости) 203		
Лист № ___ Раздела 2	Всего листов раздела 2 : ___	Всего разделов: ___
Всего листов выписки: ___		
30.01.2021 № 99/2021/372873381		
Кадастровый номер:		78:36:0000000:4
3.2.3.	вид:	Прочие ограничения (обременения)
	дата государственной регистрации:	04.07.2008
	номер государственной регистрации:	78-78-01/0390/2008-376
	срок, на который установлено ограничение прав и обременение объекта недвижимости:	с 04.07.2008
	лицо, в пользу которого установлено ограничение прав и обременение объекта недвижимости:	публичный
	основание государственной регистрации:	Кадастровый план земельного участка №б/н от 12.10.2006
4.	Договоры участия в долевом строительстве:	не зарегистрировано
5.	Заявленные в судебном порядке права требования:	данные отсутствуют
6.	Сведения о возражении в отношении зарегистрированного права:	данные отсутствуют
7.	Сведения о наличии решения об изъятии объекта недвижимости для государственных и муниципальных нужд:	данные отсутствуют
8.	Сведения о невозможности государственной регистрации без личного участия правообладателя или его законного представителя:	
9.	Правопритязания и сведения о наличии поступивших, но не рассмотренных заявлений о проведении государственной регистрации права (перехода, прекращения права), ограничения права или обременения объекта недвижимости, сделки в отношении объекта недвижимости:	данные отсутствуют
10.	Сведения об осуществлении государственной регистрации сделки, права, ограничения права без необходимого в силу закона согласия третьего лица, органа:	данные отсутствуют
11.	Сведения о невозможности государственной регистрации перехода, прекращения, ограничения права на земельный участок из земель сельскохозяйственного назначения:	

Государственный регистратор		ФГИС ЕГРН
полное наименование должности	подпись	инициалы, фамилия

М.П.

Выписка из Единого государственного реестра недвижимости об объекте недвижимости
Описание местоположения земельного участка

Земельный участок			
(вид объекта недвижимости)			
Лист № ___ Раздела 3	Всего листов раздела 3 : ___	Всего разделов: ___	Всего листов выписки: ___
30.01.2021 № 99/2021/372873381			
Кадастровый номер:		78:36:0000000:4	

План (чертеж, схема) земельного участка			
Масштаб 1: данные отсутствуют	Условные обозначения:		

Государственный регистратор		ФГИС ЕГРН
полное наименование должности	подпись	инициалы, фамилия

М.П.

Выписка из Единого государственного реестра недвижимости об объекте недвижимости
Описание местоположения земельного участка

Земельный участок			
(вид объекта недвижимости)			
Лист № ___ Раздела 3.2	Всего листов раздела 3.2 : ___	Всего разделов: ___	Всего листов выписки: ___
30.01.2021 № 99/2021/372873381			
Кадастровый номер:		78:36:0000000:4	

Сведения о характерных точках границы земельного участка				
Система координат: мск 64				
Зона №				
Номер точки	Координаты		Описание закрепления на местности	Средняя квадратическая погрешность определения координат характерных точек границ земельного участка, м
	X	Y		
1	2	3	4	5
1	114485.56	106597.02	данные отсутствуют	данные отсутствуют
2	114483.99	106604.51	данные отсутствуют	данные отсутствуют
3	114472.56	106607.62	данные отсутствуют	данные отсутствуют
4	114465.61	106609.5	данные отсутствуют	данные отсутствуют
5	114454.51	106612.52	данные отсутствуют	данные отсутствуют
6	114435.45	106618.68	данные отсутствуют	данные отсутствуют
7	114406.5	106628.35	данные отсутствуют	данные отсутствуют

Выписка из Единого государственного реестра недвижимости об объекте недвижимости
Сведения о характеристиках объекта недвижимости

На основании запроса от 29.01.2021 г., поступившего на рассмотрение 30.01.2021 г., сообщаем, что согласно записям Единого государственного реестра недвижимости:

Земельный участок			
(вид объекта недвижимости)			
Лист № ___ Раздела 1	Всего листов раздела 1 : ___	Всего разделов: ___	Всего листов выписки: ___
30.01.2021 № 99/2021/372888179			
Кадастровый номер:		78:36:1336501:4	

Номер кадастрового квартала:	78:36:1336501
Дата присвоения кадастрового номера:	21.02.2007
Ранее присвоенный государственный учетный номер:	Кадастровый номер: 78:36:13365А:4
Адрес:	Санкт-Петербург, поселок Парголово, Ленинградская улица, участок 4, (восточнее дома 93, литера Ф)
Площадь:	32782 +/- 63 кв. м
Кадастровая стоимость, руб.:	54629003.33
Кадастровые номера расположенных в пределах земельного участка объектов недвижимости:	78:36:0000000:4659
Кадастровые номера объектов недвижимости, из которых образован объект недвижимости:	данные отсутствуют
Кадастровые номера образованных объектов недвижимости:	данные отсутствуют
Сведения о включении объекта недвижимости в состав предприятия как имущественного комплекса:	

Государственный регистратор		ФГИС ЕГРН
полное наименование должности	подпись	инициалы, фамилия

М.П.

Выписка из Единого государственного реестра недвижимости об объекте недвижимости
Сведения о характеристиках объекта недвижимости

Земельный участок			
(вид объекта недвижимости)			
Лист № ___ Раздела 1	Всего листов раздела 1 : ___	Всего разделов: ___	Всего листов выписки: ___
30.01.2021 № 99/2021/372888179			
Кадастровый номер:		78:36:1336501:4	

Категория земель:	Земли населённых пунктов
Виды разрешенного использования:	для размещения складских объектов
Сведения о кадастровом инженере:	данные отсутствуют
Сведения о лесах, водных объектах и об иных природных объектах, расположенных в пределах земельного участка:	данные отсутствуют
Сведения о том, что земельный участок полностью или частично расположен в границах зоны с особыми условиями использования территории или территории объекта культурного наследия	данные отсутствуют
Сведения о том, что земельный участок расположен в границах особой экономической зоны, территории опережающего социально-экономического развития, зоны территориального развития в Российской Федерации, игровой зоны:	данные отсутствуют
Сведения о том, что земельный участок расположен в границах особо охраняемой природной территории, охотничьих угодий, лесничеств, лесопарков:	данные отсутствуют
Сведения о результатах проведения государственного земельного надзора:	данные отсутствуют
Сведения о расположении земельного участка в границах территории, в отношении которой утвержден проект межевания территории:	данные отсутствуют

Государственный регистратор		ФГИС ЕГРН
полное наименование должности	подпись	инициалы, фамилия

М.П.

Выписка из Единого государственного реестра недвижимости об объекте недвижимости
Сведения о характеристиках объекта недвижимости

Земельный участок			
(вид объекта недвижимости)			
Лист № ___ Раздела 1	Всего листов раздела 1 : ___	Всего разделов: ___	Всего листов выписки: ___
30.01.2021 № 99/2021/372888179			
Кадастровый номер:		78:36:1336501:4	

Условный номер земельного участка:	данные отсутствуют
Сведения о принятии акта и (или) заключении договора, предусматривающих предоставление в соответствии с земельным законодательством исполнительным органом государственной власти или органом местного самоуправления находящегося в государственной или муниципальной собственности земельного участка для строительства наемного дома социального использования или наемного дома коммерческого использования:	данные отсутствуют
Сведения о том, что земельный участок или земельные участки образованы на основании решения об изъятии земельного участка и (или) расположенного на нем объекта недвижимости для государственных или муниципальных нужд:	данные отсутствуют
Сведения о том, что земельный участок образован из земель или земельного участка, государственная собственность на которые не разграничена:	данные отсутствуют
Сведения о наличии земельного спора о местоположении границ земельных участков:	данные отсутствуют
Статус записи об объекте недвижимости:	Сведения об объекте недвижимости имеют статус "актуальные, ранее учтенные"
Особые отметки:	Сведения о видах разрешенного использования имеют статус «Актуальные незасвидетельствованные». Право (ограничение права, обременение объекта недвижимости) зарегистрировано на данный объект недвижимости с видами разрешенного использования «Для размещения объектов сельскохозяйственного назначения и сельскохозяйственных угодий». Сведения необходимые для заполнения раздела 2 отсутствуют. Сведения необходимые для заполнения раздела 3.1 отсутствуют.
Получатель выписки:	Кононович Екатерина Юрьевна

Государственный регистратор		ФГИС ЕГРН
полное наименование должности	подпись	инициалы, фамилия

М.П.

Выписка из Единого государственного реестра недвижимости об объекте недвижимости
Описание местоположения земельного участка

Земельный участок			
(вид объекта недвижимости)			
Лист № ___ Раздела 3	Всего листов раздела 3 : ___	Всего разделов: ___	Всего листов выписки: ___
30.01.2021 № 99/2021/372888179			
Кадастровый номер:		78:36:1336501:4	

План (чертеж, схема) земельного участка			
			
Масштаб 1: данные отсутствуют	Условные обозначения:		

Государственный регистратор		ФГИС ЕГРН
полное наименование должности	подпись	инициалы, фамилия

М.П.

Выписка из Единого государственного реестра недвижимости об объекте недвижимости
Описание местоположения земельного участка

Земельный участок			
(вид объекта недвижимости)			
Лист № __ Раздела 3.2	Всего листов раздела 3.2 : __	Всего разделов: __	Всего листов выписки: __
30.01.2021 № 99/2021/372888179			
Кадастровый номер:		78:36:1336501:4	

Сведения о характерных точках границы земельного участка				
Система координат: мск 64				
Зона №				
Номер точки	Координаты		Описание закрепления на местности	Средняя квадратическая погрешность определения координат характерных точек границ земельного участка, м
	X	Y		
1	2	3	4	5
1	114414.78	107298.12	данные отсутствуют	данные отсутствуют
2	114401.62	107563.25	данные отсутствуют	данные отсутствуют
3	114398.25	107597.04	данные отсутствуют	данные отсутствуют
4	114383.56	107591.45	данные отсутствуют	данные отсутствуют
5	114374.07	107587.83	данные отсутствуют	данные отсутствуют
6	114300.36	107573.89	данные отсутствуют	данные отсутствуют
7	114300.37	107549.17	данные отсутствуют	данные отсутствуют
8	114302.28	107521.15	данные отсутствуют	данные отсутствуют
9	114295.24	107460.01	данные отсутствуют	данные отсутствуют
10	114286.89	107418.07	данные отсутствуют	данные отсутствуют
11	114286.4	107411.94	данные отсутствуют	данные отсутствуют
12	114287.44	107388.8	данные отсутствуют	данные отсутствуют
13	114284.98	107355.5	данные отсутствуют	данные отсутствуют
14	114285.98	107348.14	данные отсутствуют	данные отсутствуют
15	114289.24	107324.96	данные отсутствуют	данные отсутствуют

Государственный регистратор		ФГИС ЕГРН
полное наименование должности	подпись	инициалы, фамилия

М.П.

Выписка из Единого государственного реестра недвижимости об объекте недвижимости
Описание местоположения земельного участка

Земельный участок			
(вид объекта недвижимости)			
Лист № __ Раздела 3.2	Всего листов раздела 3.2 : __	Всего разделов: __	Всего листов выписки: __
30.01.2021 № 99/2021/372888179			
Кадастровый номер:		78:36:1336501:4	

Сведения о характерных точках границы земельного участка				
Система координат: мск 64				
Зона №				
Номер точки	Координаты		Описание закрепления на местности	Средняя квадратическая погрешность определения координат характерных точек границ земельного участка, м
	X	Y		
1	2	3	4	5
16	114280.26	107324.88	данные отсутствуют	данные отсутствуют
17	114281.75	107315.66	данные отсутствуют	данные отсутствуют
18	114282.53	107314.79	данные отсутствуют	данные отсутствуют
19	114287.15	107298.98	данные отсутствуют	данные отсутствуют

Государственный регистратор		ФГИС ЕГРН
полное наименование должности	подпись	инициалы, фамилия

М.П.

Выписка из Единого государственного реестра недвижимости об объекте недвижимости
Сведения о частях земельного участка

Земельный участок			
(вид объекта недвижимости)			
Лист № ___ Раздела 4	Всего листов раздела 4 : ___	Всего разделов: ___	Всего листов выписки: ___
30.01.2021 № 99/2021/372888179			
Кадастровый номер:		78:36:1336501:4	

План (чертеж, схема) части земельного участка	Учетный номер части: 78:36:1336501:4/1
	
Масштаб 1: данные отсутствуют	Условные обозначения:

Государственный регистратор		ФГИС ЕГРН
полное наименование должности	подпись	инициалы, фамилия

М.П.

Выписка из Единого государственного реестра недвижимости об объекте недвижимости
Сведения о частях земельного участка

Земельный участок			
(вид объекта недвижимости)			
Лист № __ Раздела 4.1	Всего листов раздела 4.1 : __	Всего разделов: __	Всего листов выписки: __
30.01.2021 № 99/2021/372888179			
Кадастровый номер:		78:36:1336501:4	

Учетный номер части	Площадь (м ²)	Содержание ограничения в использовании или ограничения права на объект недвижимости или обременения объекта недвижимости
1	2	3
1	5340	Ограничения прав на земельный участок, предусмотренные статьями 56, 56.1 Земельного кодекса Российской Федерации

Государственный регистратор		ФГИС ЕГРН
полное наименование должности	подпись	инициалы, фамилия

М.П.

Выписка из Единого государственного реестра недвижимости об объекте недвижимости
Сведения о частях земельного участка

Земельный участок			
(вид объекта недвижимости)			
Лист № __ Раздела 4.2	Всего листов раздела 4.2 : __	Всего разделов: __	Всего листов выписки: __
30.01.2021 № 99/2021/372888179			
Кадастровый номер:		78:36:1336501:4	

Сведения о характерных точках границы части (частей) земельного участка				
Учетный номер части: 1				
Система координат: мск 64				
Зона №				
Номер точки	Координаты, м		Описание закрепления на местности	Средняя квадратическая погрешность определения координат характерных точек границы части земельного участка, м
	X	Y		
1	2	3	4	5
8	114302.28	107521.15	данные отсутствуют	данные отсутствуют
20	114409.46	107405.2	данные отсутствуют	данные отсутствуют
21	114406.88	107457.3	данные отсутствуют	данные отсутствуют
22	114300.45	107547.94	данные отсутствуют	данные отсутствуют
23	114299.69	107498.67	данные отсутствуют	данные отсутствуют

Государственный регистратор		ФГИС ЕГРН
полное наименование должности	подпись	инициалы, фамилия

М.П.

Выписка из Единого государственного реестра недвижимости об объекте недвижимости

Сведения о характеристиках объекта недвижимости

На основании запроса от 29.01.2021 г., поступившего на рассмотрение 30.01.2021 г., сообщаем, что согласно записям Единого государственного реестра недвижимости:

Земельный участок			
(вид объекта недвижимости)			
Лист № ___ Раздела 1	Всего листов раздела 1 : ___	Всего разделов: ___	Всего листов выписки: ___
30.01.2021 № 99/2021/372881933			
Кадастровый номер:		78:36:0013367:7	

Номер кадастрового квартала:	78:36:0013367
Дата присвоения кадастрового номера:	24.09.1999
Ранее присвоенный государственный учетный номер:	Кадастровый номер: 78:13367:7
Адрес:	Санкт-Петербург, поселок Парголово, садоводство "Красная Заря", участок 1.4
Площадь:	218 +/- 5 кв. м
Кадастровая стоимость, руб.:	52326.74
Кадастровые номера расположенных в пределах земельного участка объектов недвижимости:	данные отсутствуют
Кадастровые номера объектов недвижимости, из которых образован объект недвижимости:	данные отсутствуют
Кадастровые номера образованных объектов недвижимости:	данные отсутствуют
Сведения о включении объекта недвижимости в состав предприятия как имущественного комплекса:	

Государственный регистратор		ФГИС ЕГРН
полное наименование должности	подпись	инициалы, фамилия

М.П.

Выписка из Единого государственного реестра недвижимости об объекте недвижимости
Сведения о характеристиках объекта недвижимости

Земельный участок			
(вид объекта недвижимости)			
Лист № ___ Раздела 1	Всего листов раздела 1 : ___	Всего разделов: ___	Всего листов выписки: ___
30.01.2021 № 99/2021/372881933			
Кадастровый номер:		78:36:0013367:7	

Категория земель:	Земли населённых пунктов
Виды разрешенного использования:	для садоводства
Сведения о кадастровом инженере:	данные отсутствуют
Сведения о лесах, водных объектах и об иных природных объектах, расположенных в пределах земельного участка:	данные отсутствуют
Сведения о том, что земельный участок полностью или частично расположен в границах зоны с особыми условиями использования территории или территории объекта культурного наследия	данные отсутствуют
Сведения о том, что земельный участок расположен в границах особой экономической зоны, территории опережающего социально-экономического развития, зоны территориального развития в Российской Федерации, игровой зоны:	данные отсутствуют
Сведения о том, что земельный участок расположен в границах особо охраняемой природной территории, охотничьих угодий, лесничеств, лесопарков:	данные отсутствуют
Сведения о результатах проведения государственного земельного надзора:	данные отсутствуют
Сведения о расположении земельного участка в границах территории, в отношении которой утвержден проект межевания территории:	данные отсутствуют

Государственный регистратор		ФГИС ЕГРН
полное наименование должности	подпись	инициалы, фамилия

М.П.

Выписка из Единого государственного реестра недвижимости об объекте недвижимости
Сведения о характеристиках объекта недвижимости

Земельный участок			
(вид объекта недвижимости)			
Лист № ___ Раздела 1	Всего листов раздела 1 : ___	Всего разделов: ___	Всего листов выписки: ___
30.01.2021 № 99/2021/372881933			
Кадастровый номер:		78:36:0013367:7	

Условный номер земельного участка:	данные отсутствуют
Сведения о принятии акта и (или) заключении договора, предусматривающих предоставление в соответствии с земельным законодательством исполнительным органом государственной власти или органом местного самоуправления находящегося в государственной или муниципальной собственности земельного участка для строительства наемного дома социального использования или наемного дома коммерческого использования:	данные отсутствуют
Сведения о том, что земельный участок или земельные участки образованы на основании решения об изъятии земельного участка и (или) расположенного на нем объекта недвижимости для государственных или муниципальных нужд:	данные отсутствуют
Сведения о том, что земельный участок образован из земель или земельного участка, государственная собственность на которые не разграничена:	данные отсутствуют
Сведения о наличии земельного спора о местоположении границ земельных участков:	данные отсутствуют
Статус записи об объекте недвижимости:	Сведения об объекте недвижимости имеют статус "актуальные, ранее учтенные"
Особые отметки:	Сведения о видах разрешенного использования имеют статус «Актуальные незасвидетельствованные». Право (ограничение права, обременение объекта недвижимости) зарегистрировано на данный объект недвижимости с видами разрешенного использования «Для размещения объектов сельскохозяйственного назначения и сельскохозяйственных угодий». Сведения необходимые для заполнения раздела 3.1 отсутствуют. Сведения необходимые для заполнения раздела 4 отсутствуют. Сведения необходимые для заполнения раздела 4.1 отсутствуют. Сведения необходимые для заполнения раздела 4.2 отсутствуют.
Получатель выписки:	Кононович Екатерина Юрьевна

Государственный регистратор		ФГИС ЕГРН
полное наименование должности	подпись	инициалы, фамилия

М.П.


Выписка из Единого государственного реестра недвижимости об объекте недвижимости
Сведения о зарегистрированных правах

Земельный участок		
(вид объекта недвижимости)		
Лист № <u> </u> Раздела <u>2</u>	Всего листов раздела <u>2</u> : <u> </u>	Всего разделов: <u> </u>
Всего листов выписки: <u> </u>		
30.01.2021 № 99/2021/372881933		
Кадастровый номер:		78:36:0013367:7
1.	Правообладатель (правообладатели):	1.1. Садоводческое товарищество "Красная Заря", ИНН: 7802083205
2.	Вид, номер и дата государственной регистрации права:	2.1. Постоянное (бессрочное) пользование, № 78-01-88/2001-124.1 от 03.05.2001
3.	Ограничение прав и обременение объекта недвижимости:	не зарегистрировано
4.	Договоры участия в долевом строительстве:	не зарегистрировано
5.	Заявленные в судебном порядке права требования:	данные отсутствуют
6.	Сведения о возражении в отношении зарегистрированного права:	данные отсутствуют
7.	Сведения о наличии решения об изъятии объекта недвижимости для государственных и муниципальных нужд:	данные отсутствуют
8.	Сведения о невозможности государственной регистрации без личного участия правообладателя или его законного представителя:	
9.	Правопритязания и сведения о наличии поступивших, но не рассмотренных заявлений о проведении государственной регистрации права (перехода, прекращения права), ограничения права или обременения объекта недвижимости, сделки в отношении объекта недвижимости:	данные отсутствуют
10.	Сведения об осуществлении государственной регистрации сделки, права, ограничения права без необходимого в силу закона согласия третьего лица, органа:	данные отсутствуют
11.	Сведения о невозможности государственной регистрации перехода, прекращения, ограничения права на земельный участок из земель сельскохозяйственного назначения:	
Государственный регистратор		ФГИС ЕГРН
полное наименование должности		инициалы, фамилия
		подпись

М.П.

Выписка из Единого государственного реестра недвижимости об объекте недвижимости
Описание местоположения земельного участка

Земельный участок			
(вид объекта недвижимости)			
Лист № ___ Раздела <u>3</u>	Всего листов раздела <u>3</u> : ___	Всего разделов: ___	Всего листов выписки: ___
30.01.2021 № 99/2021/372881933			
Кадастровый номер:		78:36:0013367:7	

План (чертеж, схема) земельного участка			
			
Масштаб 1: данные отсутствуют	Условные обозначения:		

Государственный регистратор		ФГИС ЕГРН
полное наименование должности	подпись	инициалы, фамилия

М.П.

Выписка из Единого государственного реестра недвижимости об объекте недвижимости
Описание местоположения земельного участка

Земельный участок			
(вид объекта недвижимости)			
Лист № __ Раздела 3.2	Всего листов раздела 3.2 : __	Всего разделов: __	Всего листов выписки: __
30.01.2021 № 99/2021/372881933			
Кадастровый номер:		78:36:0013367:7	

Сведения о характерных точках границы земельного участка				
Система координат: СК-1964				
Зона №				
Номер точки	Координаты		Описание закрепления на местности	Средняя квадратическая погрешность определения координат характерных точек границ земельного участка, м
	X	Y		
1	2	3	4	5
1	114294.75	106658.21	данные отсутствуют	данные отсутствуют
2	114299.36	106652.68	данные отсутствуют	данные отсутствуют
3	114281.96	106642.23	данные отсутствуют	данные отсутствуют
4	114279.66	106645.88	данные отсутствуют	данные отсутствуют
5	114261.28	106637.62	данные отсутствуют	данные отсутствуют
6	114259.92	106641.06	данные отсутствуют	данные отсутствуют
7	114288.54	106654.08	данные отсутствуют	данные отсутствуют

Государственный регистратор		ФГИС ЕГРН
полное наименование должности	подпись	инициалы, фамилия

М.П.

Выписка из Единого государственного реестра недвижимости об объекте недвижимости
Сведения о характеристиках объекта недвижимости

На основании запроса от 29.01.2021 г., поступившего на рассмотрение 30.01.2021 г., сообщаем, что согласно записям Единого государственного реестра недвижимости:

Земельный участок			
(вид объекта недвижимости)			
Лист № ___ Раздела 1	Всего листов раздела 1 : ___	Всего разделов: ___	Всего листов выписки: ___
30.01.2021 № 99/2021/372894688			
Кадастровый номер:		78:36:0013367:41	

Номер кадастрового квартала:	78:36:0013367
Дата присвоения кадастрового номера:	30.08.1999
Ранее присвоенный государственный учетный номер:	Кадастровый номер: 78:13367:41
Адрес:	Санкт-Петербург, поселок Парголово, садоводство "Красная Заря", 4-й проезд, дом 2, литера А
Площадь:	864 +/- 10 кв. м
Кадастровая стоимость, руб.:	3050414.38
Кадастровые номера расположенных в пределах земельного участка объектов недвижимости:	78:36:0013367:1022
Кадастровые номера объектов недвижимости, из которых образован объект недвижимости:	данные отсутствуют
Кадастровые номера образованных объектов недвижимости:	данные отсутствуют
Сведения о включении объекта недвижимости в состав предприятия как имущественного комплекса:	

Государственный регистратор		ФГИС ЕГРН
полное наименование должности	подпись	инициалы, фамилия

М.П.

Выписка из Единого государственного реестра недвижимости об объекте недвижимости
Сведения о характеристиках объекта недвижимости

Земельный участок			
(вид объекта недвижимости)			
Лист № ___ Раздела 1	Всего листов раздела 1 : ___	Всего разделов: ___	Всего листов выписки: ___
30.01.2021 № 99/2021/372894688			
Кадастровый номер:		78:36:0013367:41	

Категория земель:	Земли населённых пунктов
Виды разрешенного использования:	для садоводства
Сведения о кадастровом инженере:	данные отсутствуют
Сведения о лесах, водных объектах и об иных природных объектах, расположенных в пределах земельного участка:	данные отсутствуют
Сведения о том, что земельный участок полностью или частично расположен в границах зоны с особыми условиями использования территории или территории объекта культурного наследия	данные отсутствуют
Сведения о том, что земельный участок расположен в границах особой экономической зоны, территории опережающего социально-экономического развития, зоны территориального развития в Российской Федерации, игровой зоны:	данные отсутствуют
Сведения о том, что земельный участок расположен в границах особо охраняемой природной территории, охотничьих угодий, лесничеств, лесопарков:	данные отсутствуют
Сведения о результатах проведения государственного земельного надзора:	данные отсутствуют
Сведения о расположении земельного участка в границах территории, в отношении которой утвержден проект межевания территории:	данные отсутствуют

Государственный регистратор		ФГИС ЕГРН
полное наименование должности	подпись	инициалы, фамилия

М.П.

Выписка из Единого государственного реестра недвижимости об объекте недвижимости
Сведения о характеристиках объекта недвижимости

Земельный участок			
(вид объекта недвижимости)			
Лист № __ Раздела 1	Всего листов раздела 1 : __	Всего разделов: __	Всего листов выписки: __
30.01.2021 № 99/2021/372894688			
Кадастровый номер:		78:36:0013367:41	

Условный номер земельного участка:	данные отсутствуют
Сведения о принятии акта и (или) заключении договора, предусматривающих предоставление в соответствии с земельным законодательством исполнительным органом государственной власти или органом местного самоуправления находящегося в государственной или муниципальной собственности земельного участка для строительства наемного дома социального использования или наемного дома коммерческого использования:	данные отсутствуют
Сведения о том, что земельный участок или земельные участки образованы на основании решения об изъятии земельного участка и (или) расположенного на нем объекта недвижимости для государственных или муниципальных нужд:	данные отсутствуют
Сведения о том, что земельный участок образован из земель или земельного участка, государственная собственность на которые не разграничена:	данные отсутствуют
Сведения о наличии земельного спора о местоположении границ земельных участков:	данные отсутствуют
Статус записи об объекте недвижимости:	Сведения об объекте недвижимости имеют статус "актуальные, ранее учтенные"
Особые отметки:	Сведения о видах разрешенного использования имеют статус «Актуальные незасвидетельствованные». Право (ограничение права, обременение объекта недвижимости) зарегистрировано на данный объект недвижимости с видами разрешенного использования «Для размещения объектов сельскохозяйственного назначения и сельскохозяйственных угодий». Сведения необходимые для заполнения раздела 3.1 отсутствуют.
Получатель выписки:	Кононович Екатерина Юрьевна

Государственный регистратор		ФГИС ЕГРН
полное наименование должности	подпись	инициалы, фамилия

М.П.

Выписка из Единого государственного реестра недвижимости об объекте недвижимости
Сведения о зарегистрированных правах

Земельный участок		
(вид объекта недвижимости)		
Лист № ___ Раздела <u>2</u>	Всего листов раздела <u>2</u> : ___	Всего разделов: ___
Всего листов выписки: ___		
30.01.2021 № 99/2021/372894688		
Кадастровый номер:		78:36:0013367:41
1. Правообладатель (правообладатели):	1.1.	Дмитриева Галина Ивановна
2. Вид, номер и дата государственной регистрации права:	2.1.	Собственность, № 78-01-138/2003-330.1 от 24.06.2003
3. Ограничение прав и обременение объекта недвижимости:	не зарегистрировано	
Государственный регистратор		ФГИС ЕГРН
полное наименование должности	подпись	инициалы, фамилия

М.П.

Земельный участок			
(вид объекта недвижимости)			
Лист № ___ Раздела 2	Всего листов раздела 2 : ___	Всего разделов: ___	Всего листов выписки: ___
30.01.2021 № 99/2021/372894688			
Кадастровый номер:		78:36:0013367:41	

1.	Правообладатель (правообладатели):	1.2.	данные о правообладателе отсутствуют
2.	Вид, номер и дата государственной регистрации права:	2.2.	не зарегистрировано
3.	Ограничение прав и обременение объекта недвижимости:		
	3.2.1.	вид:	Прочие ограничения (обременения), Зона градостроительных ограничений площадью 93 кв.м.
		дата государственной регистрации:	24.06.2003
		номер государственной регистрации:	78-01-138/2003-330.2
		срок, на который установлено ограничение прав и обременение объекта недвижимости:	с 24.06.2003
		лицо, в пользу которого установлено ограничение прав и обременение объекта недвижимости:	публичный
основание государственной регистрации:		План границ земельного участка от 26.11.2001, КЗРиЗ	
4.	Договоры участия в долевом строительстве:	не зарегистрировано	
5.	Заявленные в судебном порядке права требования:	данные отсутствуют	
6.	Сведения о возражении в отношении зарегистрированного права:	данные отсутствуют	
7.	Сведения о наличии решения об изъятии объекта недвижимости для государственных и муниципальных нужд:	данные отсутствуют	
8.	Сведения о невозможности государственной регистрации без личного участия правообладателя или его законного представителя:		
9.	Правопритязания и сведения о наличии поступивших, но не рассмотренных заявлений о проведении государственной регистрации права (перехода, прекращения права), ограничения права или обременения объекта недвижимости, сделки в отношении объекта недвижимости:	данные отсутствуют	
10.	Сведения об осуществлении государственной регистрации сделки, права, ограничения права без необходимого в силу закона согласия третьего лица, органа:	данные отсутствуют	
11.	Сведения о невозможности государственной регистрации перехода, прекращения, ограничения права на земельный участок из земель сельскохозяйственного назначения:		

Государственный регистратор		ФГИС ЕГРН
полное наименование должности	подпись	инициалы, фамилия

М.П.

Выписка из Единого государственного реестра недвижимости об объекте недвижимости
Описание местоположения земельного участка

Земельный участок			
(вид объекта недвижимости)			
Лист № ___ Раздела <u>3</u>	Всего листов раздела <u>3</u> : ___	Всего разделов: ___	Всего листов выписки: ___
30.01.2021 № 99/2021/372894688			
Кадастровый номер:		78:36:0013367:41	

План (чертеж, схема) земельного участка			
			
Масштаб 1: данные отсутствуют	Условные обозначения:		

Государственный регистратор		ФГИС ЕГРН
полное наименование должности	подпись	инициалы, фамилия

М.П.

Выписка из Единого государственного реестра недвижимости об объекте недвижимости
Описание местоположения земельного участка

Земельный участок			
<small>(вид объекта недвижимости)</small>			
Лист № __ Раздела 3.2	Всего листов раздела 3.2 : __	Всего разделов: __	Всего листов выписки: __
30.01.2021 № 99/2021/372894688			
Кадастровый номер:		78:36:0013367:41	

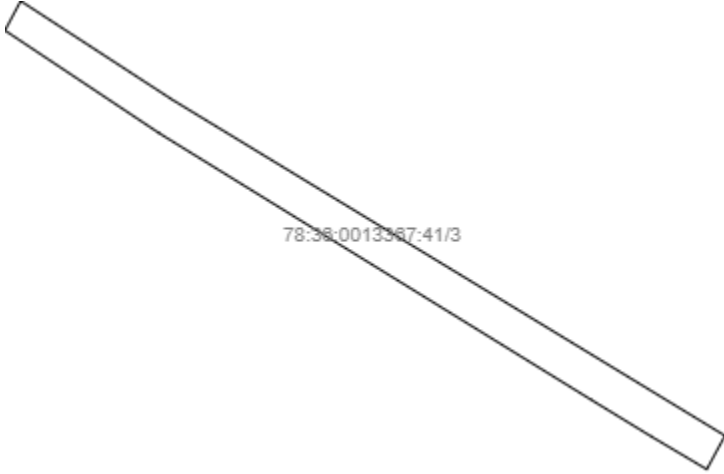
Сведения о характерных точках границы земельного участка				
Система координат: мск 64				
Зона №				
Номер точки	Координаты		Описание закрепления на местности	Средняя квадратическая погрешность определения координат характерных точек границ земельного участка, м
	X	Y		
1	2	3	4	5
1	114249.81	106691.59	данные отсутствуют	данные отсутствуют
2	114267.22	106700.88	данные отсутствуют	данные отсутствуют
3	114261.75	106709.3	данные отсутствуют	данные отсутствуют
4	114243.18	106739.91	данные отсутствуют	данные отсутствуют
5	114235.24	106735.57	данные отсутствуют	данные отсутствуют
6	114228.22	106727.74	данные отсутствуют	данные отсутствуют

Государственный регистратор		ФГИС ЕГРН
полное наименование должности	подпись	инициалы, фамилия

М.П.

Выписка из Единого государственного реестра недвижимости об объекте недвижимости
Сведения о частях земельного участка

Земельный участок			
(вид объекта недвижимости)			
Лист № ___ Раздела 4	Всего листов раздела 4 : ___	Всего разделов: ___	Всего листов выписки: ___
30.01.2021 № 99/2021/372894688			
Кадастровый номер:		78:36:0013367:41	

План (чертеж, схема) части земельного участка	Учетный номер части: 78:36:0013367:41/3
	
Масштаб 1: данные отсутствуют	Условные обозначения:

Государственный регистратор		ФГИС ЕГРН
полное наименование должности	подпись	инициалы, фамилия

М.П.

Выписка из Единого государственного реестра недвижимости об объекте недвижимости
Сведения о частях земельного участка

Земельный участок			
(вид объекта недвижимости)			
Лист № ___ Раздела 4.1	Всего листов раздела 4.1 : ___	Всего разделов: ___	Всего листов выписки: ___
30.01.2021 № 99/2021/372894688			
Кадастровый номер:		78:36:0013367:41	

Учетный номер части	Площадь (м ²)	Содержание ограничения в использовании или ограничения права на объект недвижимости или обременения объекта недвижимости
1	2	3
3	93	Ограничения прав на земельный участок, предусмотренные статьями 56, 56.1 Земельного кодекса Российской Федерации

Государственный регистратор		ФГИС ЕГРН
полное наименование должности	подпись	инициалы, фамилия

М.П.

Выписка из Единого государственного реестра недвижимости об объекте недвижимости
Сведения о частях земельного участка

Земельный участок			
<small>(вид объекта недвижимости)</small>			
Лист № __ Раздела 4.2	Всего листов раздела 4.2 : __	Всего разделов: __	Всего листов выписки: __
30.01.2021 № 99/2021/372894688			
Кадастровый номер:		78:36:0013367:41	

Сведения о характерных точках границы части (частей) земельного участка				
Учетный номер части: 3				
Система координат: мск 64				
Зона №				
Номер точки	Координаты, м		Описание закрепления на местности	Средняя квадратическая погрешность определения координат характерных точек границы части земельного участка, м
	X	Y		
1	2	3	4	5
2	114267.22	106700.88	данные отсутствуют	данные отсутствуют
3	114261.75	106709.3	данные отсутствуют	данные отсутствуют
4	114243.18	106739.91	данные отсутствуют	данные отсутствуют
7	114241.32	106738.9	данные отсутствуют	данные отсутствуют
8	114243.14	106735.82	данные отсутствуют	данные отсутствуют
9	114245.15	106732.52	данные отсутствуют	данные отсутствуют
10	114259.9	106708.57	данные отсутствуют	данные отсутствуют
11	114265.59	106700.01	данные отсутствуют	данные отсутствуют

Государственный регистратор		ФГИС ЕГРН
полное наименование должности	подпись	инициалы, фамилия

М.П.

Выписка из Единого государственного реестра недвижимости об объекте недвижимости

Сведения о характеристиках объекта недвижимости

На основании запроса от 29.01.2021 г., поступившего на рассмотрение 30.01.2021 г., сообщаем, что согласно записям Единого государственного реестра недвижимости:

Земельный участок			
(вид объекта недвижимости)			
Лист № ___ Раздела 1	Всего листов раздела 1 : ___	Всего разделов: ___	Всего листов выписки: ___
30.01.2021 № 99/2021/372889129			
Кадастровый номер:		78:36:0013367:42	

Номер кадастрового квартала:	78:36:0013367
Дата присвоения кадастрового номера:	17.08.1999
Ранее присвоенный государственный учетный номер:	Кадастровый номер: 78:13367:42
Адрес:	Санкт-Петербург, поселок Парголово, садоводство "Красная Заря", дом 1, литера А
Площадь:	945 +/- 11 кв. м
Кадастровая стоимость, руб.:	3149627.73
Кадастровые номера расположенных в пределах земельного участка объектов недвижимости:	данные отсутствуют
Кадастровые номера объектов недвижимости, из которых образован объект недвижимости:	данные отсутствуют
Кадастровые номера образованных объектов недвижимости:	данные отсутствуют
Сведения о включении объекта недвижимости в состав предприятия как имущественного комплекса:	

Государственный регистратор		ФГИС ЕГРН
полное наименование должности	подпись	инициалы, фамилия

М.П.

Выписка из Единого государственного реестра недвижимости об объекте недвижимости
Сведения о характеристиках объекта недвижимости

Земельный участок			
(вид объекта недвижимости)			
Лист № ___ Раздела 1	Всего листов раздела 1 : ___	Всего разделов: ___	Всего листов выписки: ___
30.01.2021 № 99/2021/372889129			
Кадастровый номер:		78:36:0013367:42	

Категория земель:	Земли населённых пунктов
Виды разрешенного использования:	для садоводства
Сведения о кадастровом инженере:	данные отсутствуют
Сведения о лесах, водных объектах и об иных природных объектах, расположенных в пределах земельного участка:	данные отсутствуют
Сведения о том, что земельный участок полностью или частично расположен в границах зоны с особыми условиями использования территории или территории объекта культурного наследия	данные отсутствуют
Сведения о том, что земельный участок расположен в границах особой экономической зоны, территории опережающего социально-экономического развития, зоны территориального развития в Российской Федерации, игровой зоны:	данные отсутствуют
Сведения о том, что земельный участок расположен в границах особо охраняемой природной территории, охотничьих угодий, лесничеств, лесопарков:	данные отсутствуют
Сведения о результатах проведения государственного земельного надзора:	данные отсутствуют
Сведения о расположении земельного участка в границах территории, в отношении которой утвержден проект межевания территории:	данные отсутствуют

Государственный регистратор		ФГИС ЕГРН
полное наименование должности	подпись	инициалы, фамилия

М.П.

Выписка из Единого государственного реестра недвижимости об объекте недвижимости
Сведения о характеристиках объекта недвижимости

Земельный участок			
(вид объекта недвижимости)			
Лист № __ Раздела 1	Всего листов раздела 1 : __	Всего разделов: __	Всего листов выписки: __
30.01.2021 № 99/2021/372889129			
Кадастровый номер:		78:36:0013367:42	

Условный номер земельного участка:	данные отсутствуют
Сведения о принятии акта и (или) заключении договора, предусматривающих предоставление в соответствии с земельным законодательством исполнительным органом государственной власти или органом местного самоуправления находящегося в государственной или муниципальной собственности земельного участка для строительства наемного дома социального использования или наемного дома коммерческого использования:	данные отсутствуют
Сведения о том, что земельный участок или земельные участки образованы на основании решения об изъятии земельного участка и (или) расположенного на нем объекта недвижимости для государственных или муниципальных нужд:	данные отсутствуют
Сведения о том, что земельный участок образован из земель или земельного участка, государственная собственность на которые не разграничена:	данные отсутствуют
Сведения о наличии земельного спора о местоположении границ земельных участков:	данные отсутствуют
Статус записи об объекте недвижимости:	Сведения об объекте недвижимости имеют статус "актуальные, ранее учтенные"
Особые отметки:	Сведения о видах разрешенного использования имеют статус «Актуальные незасвидетельствованные». Право (ограничение права, обременение объекта недвижимости) зарегистрировано на данный объект недвижимости с видами разрешенного использования «Для размещения объектов сельскохозяйственного назначения и сельскохозяйственных угодий». Сведения необходимые для заполнения раздела 3.1 отсутствуют.
Получатель выписки:	Кононович Екатерина Юрьевна

Государственный регистратор		ФГИС ЕГРН
полное наименование должности	подпись	инициалы, фамилия

М.П.

Выписка из Единого государственного реестра недвижимости об объекте недвижимости
Сведения о зарегистрированных правах

Земельный участок		
(вид объекта недвижимости)		
Лист № ___ Раздела <u>2</u>	Всего листов раздела <u>2</u> : ___	Всего разделов: ___
Всего листов выписки: ___		
30.01.2021 № 99/2021/372889129		
Кадастровый номер:		78:36:0013367:42
1. Правообладатель (правообладатели):	1.1.	Луценко Николай Максимович
2. Вид, номер и дата государственной регистрации права:	2.1.	Собственность, № 78-01-138/2003-319.1 от 24.06.2003
3. Ограничение прав и обременение объекта недвижимости:	не зарегистрировано	
Государственный регистратор		ФГИС ЕГРН
полное наименование должности	подпись	инициалы, фамилия

М.П.

Земельный участок			
(вид объекта недвижимости) 235			
Лист № ___ Раздела 2	Всего листов раздела 2 : ___	Всего разделов: ___	Всего листов выписки: ___
30.01.2021 № 99/2021/372889129			
Кадастровый номер:		78:36:0013367:42	

1.	Правообладатель (правообладатели):	1.2.	данные о правообладателе отсутствуют
2.	Вид, номер и дата государственной регистрации права:	2.2.	не зарегистрировано
3.	Ограничение прав и обременение объекта недвижимости:		
	3.2.1.	вид:	Прочие ограничения (обременения), Зона градостроительных ограничений площадью 30 кв.м.
		дата государственной регистрации:	24.06.2003
		номер государственной регистрации:	78-01-138/2003-319.2
		срок, на который установлено ограничение прав и обременение объекта недвижимости:	с 24.06.2003
		лицо, в пользу которого установлено ограничение прав и обременение объекта недвижимости:	публичный
основание государственной регистрации:		План границ земельного участка от 21.01.2002, КЗРиЗ	
4.	Договоры участия в долевом строительстве:	не зарегистрировано	
5.	Заявленные в судебном порядке права требования:	данные отсутствуют	
6.	Сведения о возражении в отношении зарегистрированного права:	данные отсутствуют	
7.	Сведения о наличии решения об изъятии объекта недвижимости для государственных и муниципальных нужд:	данные отсутствуют	
8.	Сведения о невозможности государственной регистрации без личного участия правообладателя или его законного представителя:		
9.	Правопритязания и сведения о наличии поступивших, но не рассмотренных заявлений о проведении государственной регистрации права (перехода, прекращения права), ограничения права или обременения объекта недвижимости, сделки в отношении объекта недвижимости:	данные отсутствуют	
10.	Сведения об осуществлении государственной регистрации сделки, права, ограничения права без необходимого в силу закона согласия третьего лица, органа:	данные отсутствуют	
11.	Сведения о невозможности государственной регистрации перехода, прекращения, ограничения права на земельный участок из земель сельскохозяйственного назначения:		

Государственный регистратор		ФГИС ЕГРН
полное наименование должности	подпись	инициалы, фамилия

М.П.

Выписка из Единого государственного реестра недвижимости об объекте недвижимости
Описание местоположения земельного участка

Земельный участок			
(вид объекта недвижимости)			
Лист № ___ Раздела <u>3</u>	Всего листов раздела <u>3</u> : ___	Всего разделов: ___	Всего листов выписки: ___
30.01.2021 № 99/2021/372889129			
Кадастровый номер:		78:36:0013367:42	

План (чертеж, схема) земельного участка			
			
Масштаб 1: данные отсутствуют	Условные обозначения:		

Государственный регистратор		ФГИС ЕГРН
полное наименование должности	подпись	инициалы, фамилия

М.П.

Выписка из Единого государственного реестра недвижимости об объекте недвижимости
Описание местоположения земельного участка

Земельный участок			
(вид объекта недвижимости)			
Лист № __ Раздела 3.2	Всего листов раздела 3.2 : __	Всего разделов: __	Всего листов выписки: __
30.01.2021 № 99/2021/372889129			
Кадастровый номер:		78:36:0013367:42	

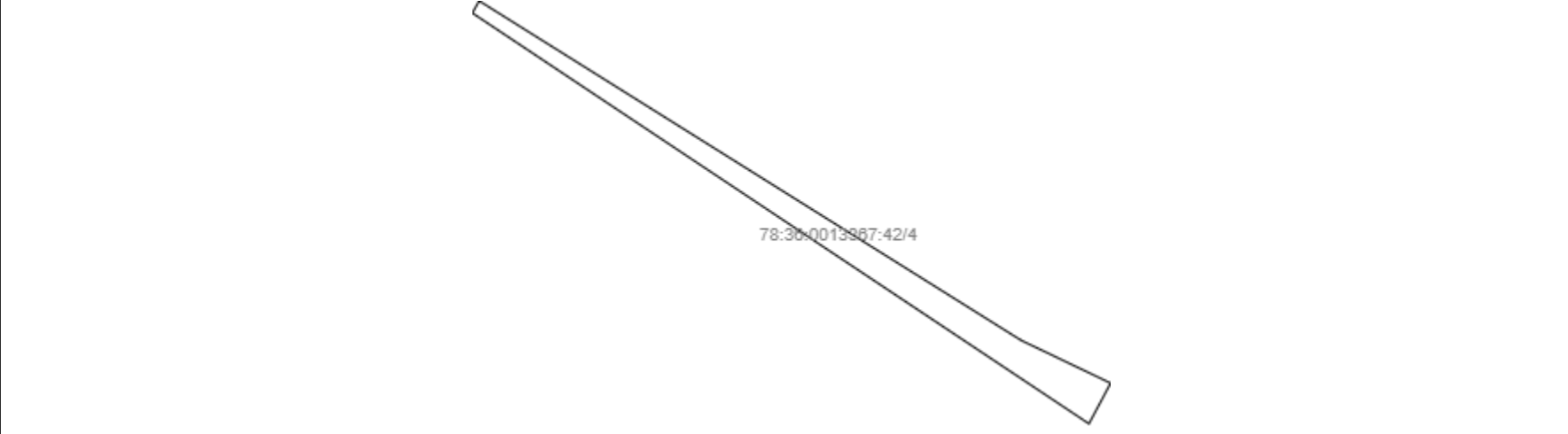
Сведения о характерных точках границы земельного участка				
Система координат: мск 64				
Зона №				
Номер точки	Координаты		Описание закрепления на местности	Средняя квадратическая погрешность определения координат характерных точек границ земельного участка, м
	X	Y		
1	2	3	4	5
1	114249.81	106691.59	данные отсутствуют	данные отсутствуют
2	114267.22	106700.88	данные отсутствуют	данные отсутствуют
3	114268.94	106697.28	данные отсутствуют	данные отсутствуют
4	114282.57	106675.49	данные отсутствуют	данные отсутствуют
5	114253.4	106659.51	данные отсутствуют	данные отсутствуют
6	114240.21	106687.31	данные отсутствуют	данные отсутствуют

Государственный регистратор		ФГИС ЕГРН
полное наименование должности	подпись	инициалы, фамилия

М.П.

Выписка из Единого государственного реестра недвижимости об объекте недвижимости
Сведения о частях земельного участка

Земельный участок			
(вид объекта недвижимости)			
Лист № __ Раздела 4	Всего листов раздела 4 : __	Всего разделов: __	Всего листов выписки: __
30.01.2021 № 99/2021/372889129			
Кадастровый номер:		78:36:0013367:42	

План (чертеж, схема) части земельного участка		Учетный номер части: 78:36:0013367:42/4	
			
Масштаб 1: данные отсутствуют	Условные обозначения:		

Государственный регистратор		ФГИС ЕГРН
полное наименование должности	подпись	инициалы, фамилия

М.П.

Выписка из Единого государственного реестра недвижимости об объекте недвижимости
Сведения о частях ²³⁹ земельного участка

Земельный участок			
(вид объекта недвижимости)			
Лист № __ Раздела 4.1	Всего листов раздела 4.1 : __	Всего разделов: __	Всего листов выписки: __
30.01.2021 № 99/2021/372889129			
Кадастровый номер:		78:36:0013367:42	

Учетный номер части	Площадь (м ²)	Содержание ограничения в использовании или ограничения права на объект недвижимости или обременения объекта недвижимости
1	2	3
4	30	Ограничения прав на земельный участок, предусмотренные статьями 56, 56.1 Земельного кодекса Российской Федерации

Государственный регистратор		ФГИС ЕГРН
полное наименование должности	подпись	инициалы, фамилия

М.П.

Выписка из Единого государственного реестра недвижимости об объекте недвижимости
Сведения о частях земельного участка

Земельный участок			
(вид объекта недвижимости)			
Лист № __ Раздела 4.2	Всего листов раздела 4.2 : __	Всего разделов: __	Всего листов выписки: __
30.01.2021 № 99/2021/372889129			
Кадастровый номер:		78:36:0013367:42	

Сведения о характерных точках границы части (частей) земельного участка				
Учетный номер части: 4				
Система координат: мск 64				
Зона №				
Номер точки	Координаты, м		Описание закрепления на местности	Средняя квадратическая погрешность определения координат характерных точек границы части земельного участка, м
	X	Y		
1	2	3	4	5
2	114267.22	106700.88	данные отсутствуют	данные отсутствуют
3	114268.94	106697.28	данные отсутствуют	данные отсутствуют
4	114282.57	106675.49	данные отсутствуют	данные отсутствуют
7	114282.08	106675.22	данные отсутствуют	данные отсутствуют
8	114265.59	106700.01	данные отсутствуют	данные отсутствуют

Государственный регистратор		ФГИС ЕГРН
полное наименование должности	подпись	инициалы, фамилия

М.П.

Выписка из Единого государственного реестра недвижимости об объекте недвижимости
Сведения о характеристиках объекта недвижимости

На основании запроса от 29.01.2021 г., поступившего на рассмотрение 30.01.2021 г., сообщаем, что согласно записям Единого государственного реестра недвижимости:

Земельный участок			
(вид объекта недвижимости)			
Лист № ___ Раздела 1	Всего листов раздела 1 : ___	Всего разделов: ___	Всего листов выписки: ___
30.01.2021 № 99/2021/372889597			
Кадастровый номер:		78:36:0013367:43	

Номер кадастрового квартала:	78:36:0013367
Дата присвоения кадастрового номера:	17.08.1999
Ранее присвоенный государственный учетный номер:	Кадастровый номер: 78:13367:43
Адрес:	Санкт-Петербург, поселок Парголово, садоводство "Красная Заря", 3-й проезд, дом 2, литера А
Площадь:	746 +/- 10 кв. м
Кадастровая стоимость, руб.:	2558172.08
Кадастровые номера расположенных в пределах земельного участка объектов недвижимости:	78:36:0013367:1148
Кадастровые номера объектов недвижимости, из которых образован объект недвижимости:	данные отсутствуют
Кадастровые номера образованных объектов недвижимости:	данные отсутствуют
Сведения о включении объекта недвижимости в состав предприятия как имущественного комплекса:	

Государственный регистратор		ФГИС ЕГРН
полное наименование должности	подпись	инициалы, фамилия

М.П.

Выписка из Единого государственного реестра недвижимости об объекте недвижимости
²⁴²
Сведения о характеристиках объекта недвижимости

Земельный участок			
<small>(вид объекта недвижимости)</small>			
Лист № ___ Раздела 1	Всего листов раздела 1 : ___	Всего разделов: ___	Всего листов выписки: ___
30.01.2021 № 99/2021/372889597			
Кадастровый номер:		78:36:0013367:43	

Категория земель:	Земли населённых пунктов
Виды разрешенного использования:	для садоводства
Сведения о кадастровом инженере:	данные отсутствуют
Сведения о лесах, водных объектах и об иных природных объектах, расположенных в пределах земельного участка:	данные отсутствуют
Сведения о том, что земельный участок полностью или частично расположен в границах зоны с особыми условиями использования территории или территории объекта культурного наследия	данные отсутствуют
Сведения о том, что земельный участок расположен в границах особой экономической зоны, территории опережающего социально-экономического развития, зоны территориального развития в Российской Федерации, игровой зоны:	данные отсутствуют
Сведения о том, что земельный участок расположен в границах особо охраняемой природной территории, охотничьих угодий, лесничеств, лесопарков:	данные отсутствуют
Сведения о результатах проведения государственного земельного надзора:	данные отсутствуют
Сведения о расположении земельного участка в границах территории, в отношении которой утвержден проект межевания территории:	данные отсутствуют

Государственный регистратор		ФГИС ЕГРН
полное наименование должности	подпись	инициалы, фамилия

М.П.

Выписка из Единого государственного реестра недвижимости об объекте недвижимости
Сведения о характеристиках объекта недвижимости

Земельный участок			
(вид объекта недвижимости)			
Лист № __ Раздела 1	Всего листов раздела 1 : __	Всего разделов: __	Всего листов выписки: __
30.01.2021 № 99/2021/372889597			
Кадастровый номер:		78:36:0013367:43	

Условный номер земельного участка:	данные отсутствуют
Сведения о принятии акта и (или) заключении договора, предусматривающих предоставление в соответствии с земельным законодательством исполнительным органом государственной власти или органом местного самоуправления находящегося в государственной или муниципальной собственности земельного участка для строительства наемного дома социального использования или наемного дома коммерческого использования:	данные отсутствуют
Сведения о том, что земельный участок или земельные участки образованы на основании решения об изъятии земельного участка и (или) расположенного на нем объекта недвижимости для государственных или муниципальных нужд:	данные отсутствуют
Сведения о том, что земельный участок образован из земель или земельного участка, государственная собственность на которые не разграничена:	данные отсутствуют
Сведения о наличии земельного спора о местоположении границ земельных участков:	данные отсутствуют
Статус записи об объекте недвижимости:	Сведения об объекте недвижимости имеют статус "актуальные, ранее учтенные"
Особые отметки:	Сведения о видах разрешенного использования имеют статус «Актуальные незасвидетельствованные». Право (ограничение права, обременение объекта недвижимости) зарегистрировано на данный объект недвижимости с видами разрешенного использования «Для размещения объектов сельскохозяйственного назначения и сельскохозяйственных угодий». Сведения необходимые для заполнения раздела 3.1 отсутствуют.
Получатель выписки:	Кононович Екатерина Юрьевна

Государственный регистратор		ФГИС ЕГРН
полное наименование должности	подпись	инициалы, фамилия

М.П.

Выписка из Единого государственного реестра недвижимости об объекте недвижимости
Сведения о зарегистрированных правах

Земельный участок	
<small>(вид объекта недвижимости)</small>	
Лист № <u> </u> Раздела <u>2</u>	Всего листов раздела <u>2</u> : <u> </u>
Всего разделов: <u> </u>	
Всего листов выписки: <u> </u>	
30.01.2021 № 99/2021/372889597	
Кадастровый номер:	78:36:0013367:43
1.	Правообладатель (правообладатели):
1.1.	Никулин Николай Иванович
2.	Вид, номер и дата государственной регистрации права:
2.1.	Собственность, № 78-01-6/2002-187.1 от 22.01.2002
Ограничение прав и обременение объекта недвижимости:	
3.	вид:
	дата государственной регистрации:
	номер государственной регистрации:
	срок, на который установлено ограничение прав и обременение объекта недвижимости:
	лицо, в пользу которого установлено ограничение прав и обременение объекта недвижимости:
	основание государственной регистрации:
Прочие ограничения (обременения), Зона градостроительных ограничений площадью 5 кв.м	
22.01.2002	
78-01-6/2002-187.2	
с 22.01.2002	
Свидетельство на право собственности на землю №033323 серия СПб от 10.01.2002, Комитетом по земельным ресурсам и землеустройству Санкт-Петербурга; План земель, утвержденный КЗРиЗ от 02.11.2001	
4.	Договоры участия в долевом строительстве:
не зарегистрировано	
5.	Заявленные в судебном порядке права требования:
данные отсутствуют	
6.	Сведения о возражении в отношении зарегистрированного права:
данные отсутствуют	
7.	Сведения о наличии решения об изъятии объекта недвижимости для государственных и муниципальных нужд:
данные отсутствуют	
8.	Сведения о невозможности государственной регистрации без личного участия правообладателя или его законного представителя:
9.	Правопритязания и сведения о наличии поступивших, но не рассмотренных заявлений о проведении государственной регистрации права (перехода, прекращения права), ограничения права или обременения объекта недвижимости, сделки в отношении объекта недвижимости:
данные отсутствуют	
10.	Сведения об осуществлении государственной регистрации сделки, права, ограничения права без необходимого в силу закона согласия третьего лица, органа:
данные отсутствуют	
11.	Сведения о невозможности государственной регистрации перехода, прекращения, ограничения права на земельный участок из земель сельскохозяйственного назначения:

полное наименование должности	подпись	инициалы, фамилия
-------------------------------	---------	-------------------

245
И.И.

Выписка из Единого государственного реестра недвижимости об объекте недвижимости
Описание местоположения земельного участка

Земельный участок			
(вид объекта недвижимости)			
Лист № ___ Раздела <u>3</u>	Всего листов раздела <u>3</u> : ___	Всего разделов: ___	Всего листов выписки: ___
30.01.2021 № 99/2021/372889597			
Кадастровый номер:		78:36:0013367:43	

План (чертеж, схема) земельного участка			
			
Масштаб 1: данные отсутствуют	Условные обозначения:		

Государственный регистратор		ФГИС ЕГРН
полное наименование должности	подпись	инициалы, фамилия

М.П.

Выписка из Единого государственного реестра недвижимости об объекте недвижимости
Описание местоположения земельного участка

Земельный участок			
(вид объекта недвижимости)			
Лист № ___ Раздела 3.2	Всего листов раздела 3.2 : ___	Всего разделов: ___	Всего листов выписки: ___
30.01.2021 № 99/2021/372889597			
Кадастровый номер:		78:36:0013367:43	

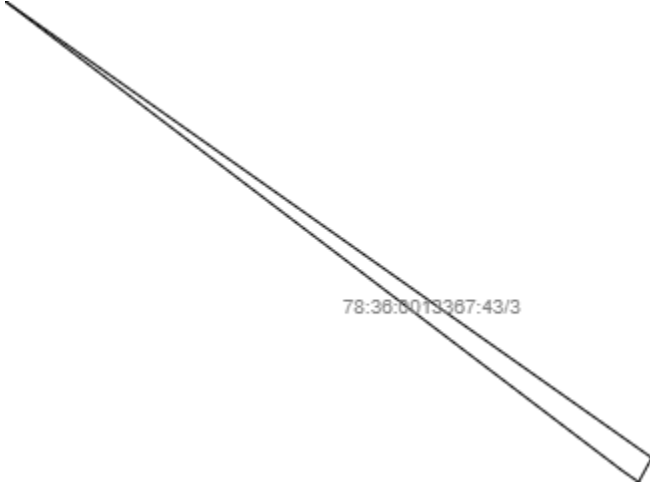
Сведения о характерных точках границы земельного участка				
Система координат: мск 64				
Зона №				
Номер точки	Координаты		Описание закрепления на местности	Средняя квадратическая погрешность определения координат характерных точек границ земельного участка, м
	X	Y		
1	2	3	4	5
1	114294.75	106658.21	данные отсутствуют	данные отсутствуют
2	114282.57	106675.49	данные отсутствуют	данные отсутствуют
3	114253.4	106659.51	данные отсутствуют	данные отсутствуют
4	114256.97	106652.02	данные отсутствуют	данные отсутствуют
5	114255.52	106651.29	данные отсутствуют	данные отсутствуют
6	114259.92	106641.06	данные отсутствуют	данные отсутствуют
7	114288.54	106654.08	данные отсутствуют	данные отсутствуют

Государственный регистратор		ФГИС ЕГРН
полное наименование должности	подпись	инициалы, фамилия

М.П.

Выписка из Единого государственного реестра недвижимости об объекте недвижимости
Сведения о частях земельного участка

Земельный участок			
(вид объекта недвижимости)			
Лист № __ Раздела 4	Всего листов раздела 4 : __	Всего разделов: __	Всего листов выписки: __
30.01.2021 № 99/2021/372889597			
Кадастровый номер:		78:36:0013367:43	

План (чертеж, схема) части земельного участка		Учетный номер части: 78:36:0013367:43/3	
			
Масштаб 1: данные отсутствуют	Условные обозначения:		

Государственный регистратор		ФГИС ЕГРН
полное наименование должности	подпись	инициалы, фамилия

М.П.

Выписка из Единого государственного реестра недвижимости об объекте недвижимости
Сведения о частях земельного участка

Земельный участок			
(вид объекта недвижимости)			
Лист № __ Раздела 4.1	Всего листов раздела 4.1 : __	Всего разделов: __	Всего листов выписки: __
30.01.2021 № 99/2021/372889597			
Кадастровый номер:		78:36:0013367:43	

Учетный номер части	Площадь (м ²)	Содержание ограничения в использовании или ограничения права на объект недвижимости или обременения объекта недвижимости
1	2	3
3	5	Ограничения прав на земельный участок, предусмотренные статьями 56, 56.1 Земельного кодекса Российской Федерации

Государственный регистратор		ФГИС ЕГРН
полное наименование должности	подпись	инициалы, фамилия

М.П.

Выписка из Единого государственного реестра недвижимости об объекте недвижимости
Сведения о частях земельного участка

Земельный участок			
(вид объекта недвижимости)			
Лист № __ Раздела 4.2	Всего листов раздела 4.2 : __	Всего разделов: __	Всего листов выписки: __
30.01.2021 № 99/2021/372889597			
Кадастровый номер:		78:36:0013367:43	

Сведения о характерных точках границы части (частей) земельного участка				
Учетный номер части: 3				
Система координат: мск 64				
Зона №				
Номер точки	Координаты, м		Описание закрепления на местности	Средняя квадратическая погрешность определения координат характерных точек границы части земельного участка, м
	X	Y		
1	2	3	4	5
2	114282.57	106675.49	данные отсутствуют	данные отсутствуют
8	114291.86	106662.31	данные отсутствуют	данные отсутствуют
9	114282.3	106674.9	данные отсутствуют	данные отсутствуют
10	114282.08	106675.22	данные отсутствуют	данные отсутствуют

Государственный регистратор		ФГИС ЕГРН
полное наименование должности	подпись	инициалы, фамилия

М.П.

Выписка из Единого государственного реестра недвижимости об объекте недвижимости

Сведения о характеристиках объекта недвижимости

На основании запроса от 29.01.2021 г., поступившего на рассмотрение 30.01.2021 г., сообщаем, что согласно записям Единого государственного реестра недвижимости:

Земельный участок			
(вид объекта недвижимости)			
Лист № ___ Раздела 1	Всего листов раздела 1 : ___	Всего разделов: ___	Всего листов выписки: ___
30.01.2021 № 99/2021/372876594			
Кадастровый номер:		78:36:0013367:44	

Номер кадастрового квартала:	78:36:0013367
Дата присвоения кадастрового номера:	05.10.1999
Ранее присвоенный государственный учетный номер:	Кадастровый номер: 78:13367:44
Адрес:	Санкт-Петербург, поселок Парголово, садоводство "Красная Заря", 2-й проезд, дом 4, литера А
Площадь:	886 +/- 10 кв. м
Кадастровая стоимость, руб.:	3195553.39
Кадастровые номера расположенных в пределах земельного участка объектов недвижимости:	данные отсутствуют
Кадастровые номера объектов недвижимости, из которых образован объект недвижимости:	данные отсутствуют
Кадастровые номера образованных объектов недвижимости:	данные отсутствуют
Сведения о включении объекта недвижимости в состав предприятия как имущественного комплекса:	

Государственный регистратор		ФГИС ЕГРН
полное наименование должности	подпись	инициалы, фамилия

М.П.

Выписка из Единого государственного реестра недвижимости об объекте недвижимости
Сведения о характеристиках объекта недвижимости

Земельный участок			
(вид объекта недвижимости)			
Лист № ___ Раздела 1	Всего листов раздела 1 : ___	Всего разделов: ___	Всего листов выписки: ___
30.01.2021 № 99/2021/372876594			
Кадастровый номер:		78:36:0013367:44	

Категория земель:	Земли населённых пунктов
Виды разрешенного использования:	ведение садоводства
Сведения о кадастровом инженере:	данные отсутствуют
Сведения о лесах, водных объектах и об иных природных объектах, расположенных в пределах земельного участка:	данные отсутствуют
Сведения о том, что земельный участок полностью или частично расположен в границах зоны с особыми условиями использования территории или территории объекта культурного наследия	данные отсутствуют
Сведения о том, что земельный участок расположен в границах особой экономической зоны, территории опережающего социально-экономического развития, зоны территориального развития в Российской Федерации, игровой зоны:	данные отсутствуют
Сведения о том, что земельный участок расположен в границах особо охраняемой природной территории, охотничьих угодий, лесничеств, лесопарков:	данные отсутствуют
Сведения о результатах проведения государственного земельного надзора:	данные отсутствуют
Сведения о расположении земельного участка в границах территории, в отношении которой утвержден проект межевания территории:	данные отсутствуют

Государственный регистратор		ФГИС ЕГРН
полное наименование должности	подпись	инициалы, фамилия

М.П.

Выписка из Единого государственного реестра недвижимости об объекте недвижимости
Сведения о характеристиках объекта недвижимости

Земельный участок			
(вид объекта недвижимости)			
Лист № ___ Раздела 1	Всего листов раздела 1 : ___	Всего разделов: ___	Всего листов выписки: ___
30.01.2021 № 99/2021/372876594			
Кадастровый номер:		78:36:0013367:44	

Условный номер земельного участка:	данные отсутствуют
Сведения о принятии акта и (или) заключении договора, предусматривающих предоставление в соответствии с земельным законодательством исполнительным органом государственной власти или органом местного самоуправления находящегося в государственной или муниципальной собственности земельного участка для строительства наемного дома социального использования или наемного дома коммерческого использования:	данные отсутствуют
Сведения о том, что земельный участок или земельные участки образованы на основании решения об изъятии земельного участка и (или) расположенного на нем объекта недвижимости для государственных или муниципальных нужд:	данные отсутствуют
Сведения о том, что земельный участок образован из земель или земельного участка, государственная собственность на которые не разграничена:	данные отсутствуют
Сведения о наличии земельного спора о местоположении границ земельных участков:	данные отсутствуют
Статус записи об объекте недвижимости:	Сведения об объекте недвижимости имеют статус "актуальные, ранее учтенные"
Особые отметки:	Сведения о видах разрешенного использования имеют статус «Актуальные незасвидетельствованные». Право (ограничение права, обременение объекта недвижимости) зарегистрировано на данный объект недвижимости с видами разрешенного использования «Для иных видов жилой застройки». Сведения необходимые для заполнения раздела 3.1 отсутствуют. Сведения необходимые для заполнения раздела 4 отсутствуют. Сведения необходимые для заполнения раздела 4.1 отсутствуют. Сведения необходимые для заполнения раздела 4.2 отсутствуют.
Получатель выписки:	Кононович Екатерина Юрьевна

Государственный регистратор		ФГИС ЕГРН
полное наименование должности	подпись	инициалы, фамилия

М.П.

Выписка из Единого государственного реестра недвижимости об объекте недвижимости
Сведения о зарегистрированных правах

Земельный участок	
(вид объекта недвижимости)	
Лист № ___ Раздела <u>2</u>	Всего листов раздела <u>2</u> : ___
Всего разделов: ___	
Всего листов выписки: ___	
30.01.2021 № 99/2021/372876594	
Кадастровый номер:	78:36:0013367:44
1. Правообладатель (правообладатели):	1.1. Михеева Татьяна Георгиевна
2. Вид, номер и дата государственной регистрации права:	2.1. Собственность, № 78-01-6/2002-183.1 от 22.01.2002
3. Ограничение прав и обременение объекта недвижимости:	не зарегистрировано
4. Договоры участия в долевом строительстве:	не зарегистрировано
5. Заявленные в судебном порядке права требования:	данные отсутствуют
6. Сведения о возражении в отношении зарегистрированного права:	данные отсутствуют
7. Сведения о наличии решения об изъятии объекта недвижимости для государственных и муниципальных нужд:	данные отсутствуют
8. Сведения о невозможности государственной регистрации без личного участия правообладателя или его законного представителя:	
9. Правопритязания и сведения о наличии поступивших, но не рассмотренных заявлений о проведении государственной регистрации права (перехода, прекращения права), ограничения права или обременения объекта недвижимости, сделки в отношении объекта недвижимости:	данные отсутствуют
10. Сведения об осуществлении государственной регистрации сделки, права, ограничения права без необходимого в силу закона согласия третьего лица, органа:	данные отсутствуют
11. Сведения о невозможности государственной регистрации перехода, прекращения, ограничения права на земельный участок из земель сельскохозяйственного назначения:	

Государственный регистратор		ФГИС ЕГРН
полное наименование должности	подпись	инициалы, фамилия

М.П.

Выписка из Единого государственного реестра недвижимости об объекте недвижимости
Описание местоположения земельного участка

Земельный участок			
(вид объекта недвижимости)			
Лист № ___ Раздела 3	Всего листов раздела 3 : ___	Всего разделов: ___	Всего листов выписки: ___
30.01.2021 № 99/2021/372876594			
Кадастровый номер:		78:36:0013367:44	

План (чертеж, схема) земельного участка			
			
Масштаб 1: данные отсутствуют	Условные обозначения:		

Государственный регистратор		ФГИС ЕГРН
полное наименование должности	подпись	инициалы, фамилия

М.П.

Выписка из Единого государственного реестра недвижимости об объекте недвижимости
Описание местоположения земельного участка

Земельный участок			
(вид объекта недвижимости)			
Лист № __ Раздела 3.2	Всего листов раздела 3.2 : __	Всего разделов: __	Всего листов выписки: __
30.01.2021 № 99/2021/372876594			
Кадастровый номер:		78:36:0013367:44	

Сведения о характерных точках границы земельного участка				
Система координат: мск 64				
Зона №				
Номер точки	Координаты		Описание закрепления на местности	Средняя квадратическая погрешность определения координат характерных точек границ земельного участка, м
	X	Y		
1	2	3	4	5
1	114302.19	106615.73	данные отсутствуют	данные отсутствуют
2	114298.68	106614.07	данные отсутствуют	данные отсутствуют
3	114281.96	106642.23	данные отсутствуют	данные отсутствуют
4	114299.36	106652.68	данные отсутствуют	данные отсутствуют
5	114324.47	106621.05	данные отсутствуют	данные отсутствуют
6	114306.7	106610.81	данные отсутствуют	данные отсутствуют

Государственный регистратор		ФГИС ЕГРН
полное наименование должности	подпись	инициалы, фамилия

М.П.

Выписка из Единого государственного реестра недвижимости об объекте недвижимости

Сведения о характеристиках объекта недвижимости

На основании запроса от 29.01.2021 г., поступившего на рассмотрение 30.01.2021 г., сообщаем, что согласно записям Единого государственного реестра недвижимости:

Земельный участок			
(вид объекта недвижимости)			
Лист № ___ Раздела 1	Всего листов раздела 1 : ___	Всего разделов: ___	Всего листов выписки: ___
30.01.2021 № 99/2021/372915436			
Кадастровый номер:		78:36:1336407:72	

Номер кадастрового квартала:	78:36:1336407
Дата присвоения кадастрового номера:	22.12.2006
Ранее присвоенный государственный учетный номер:	Кадастровый номер: 78:36:13364Ж:72
Адрес:	Санкт-Петербург, поселок Парголово, садоводство "Левашово", участок 10001
Площадь:	89202 +/- 105кв. м
Кадастровая стоимость, руб.:	193523.74
Кадастровые номера расположенных в пределах земельного участка объектов недвижимости:	данные отсутствуют
Кадастровые номера объектов недвижимости, из которых образован объект недвижимости:	данные отсутствуют
Кадастровые номера образованных объектов недвижимости:	данные отсутствуют
Сведения о включении объекта недвижимости в состав предприятия как имущественного комплекса:	

Государственный регистратор		ФГИС ЕГРН
полное наименование должности	подпись	инициалы, фамилия

М.П.

Выписка из Единого государственного реестра недвижимости об объекте недвижимости
Сведения о характеристиках объекта недвижимости

Земельный участок			
(вид объекта недвижимости)			
Лист № ___ Раздела 1	Всего листов раздела 1 : ___	Всего разделов: ___	Всего листов выписки: ___
30.01.2021 № 99/2021/372915436			
Кадастровый номер:		78:36:1336407:72	

Категория земель:	Земли населённых пунктов
Виды разрешенного использования:	для садоводства
Сведения о кадастровом инженере:	данные отсутствуют
Сведения о лесах, водных объектах и об иных природных объектах, расположенных в пределах земельного участка:	данные отсутствуют
Сведения о том, что земельный участок полностью или частично расположен в границах зоны с особыми условиями использования территории или территории объекта культурного наследия	данные отсутствуют
Сведения о том, что земельный участок расположен в границах особой экономической зоны, территории опережающего социально-экономического развития, зоны территориального развития в Российской Федерации, игровой зоны:	данные отсутствуют
Сведения о том, что земельный участок расположен в границах особо охраняемой природной территории, охотничьих угодий, лесничеств, лесопарков:	данные отсутствуют
Сведения о результатах проведения государственного земельного надзора:	данные отсутствуют
Сведения о расположении земельного участка в границах территории, в отношении которой утвержден проект межевания территории:	данные отсутствуют

Государственный регистратор		ФГИС ЕГРН
полное наименование должности	подпись	инициалы, фамилия

М.П.

Выписка из Единого государственного реестра недвижимости об объекте недвижимости
Сведения о характеристиках объекта недвижимости

Земельный участок			
(вид объекта недвижимости)			
Лист № ___ Раздела 1	Всего листов раздела 1 : ___	Всего разделов: ___	Всего листов выписки: ___
30.01.2021 № 99/2021/372915436			
Кадастровый номер:		78:36:1336407:72	

Условный номер земельного участка:	данные отсутствуют
Сведения о принятии акта и (или) заключении договора, предусматривающих предоставление в соответствии с земельным законодательством исполнительным органом государственной власти или органом местного самоуправления находящегося в государственной или муниципальной собственности земельного участка для строительства наемного дома социального использования или наемного дома коммерческого использования:	данные отсутствуют
Сведения о том, что земельный участок или земельные участки образованы на основании решения об изъятии земельного участка и (или) расположенного на нем объекта недвижимости для государственных или муниципальных нужд:	данные отсутствуют
Сведения о том, что земельный участок образован из земель или земельного участка, государственная собственность на которые не разграничена:	данные отсутствуют
Сведения о наличии земельного спора о местоположении границ земельных участков:	данные отсутствуют
Статус записи об объекте недвижимости:	Сведения об объекте недвижимости имеют статус "актуальные, ранее учтенные"
Особые отметки:	Посредством данного земельного участка обеспечен доступ к земельному участку (земельным участкам) с кадастровым номером (кадастровыми номерами) 78:36:1336407:1082, 78:36:1336407:1083, 78:36:1336407:1085, 78:36:1336407:1093, 78:36:1336407:1095, 78:36:1336407:1096, 78:36:1336407:1097, 78:36:1336407:1099, 78:36:1336407:1101, 78:36:1336407:1113, 78:36:1336407:1138, 78:36:1336407:1141, 78:36:1336407:1142, 78:36:1336407:1175, 78:36:1336407:1200, 78:36:1336407:1220, 78:36:1336407:1226, 78:36:1336407:1227, 78:36:1336407:1228, 78:36:1336407:702, 78:36:1336407:719. Сведения о видах разрешенного использования имеют статус «Актуальные незасвидетельствованные». Право (ограничение права, обременение объекта недвижимости) зарегистрировано на данный объект недвижимости с видами разрешенного использования «Для иных видов жилой застройки». Сведения необходимые для заполнения раздела 3.1 отсутствуют.
Получатель выписки:	Кононович Екатерина Юрьевна

Государственный регистратор	ФГИС ЕГРН
-----------------------------	-----------

полное наименование должности	подпись	инициалы, фамилия
-------------------------------	---------	-------------------

И.И.

Выписка из Единого государственного реестра недвижимости об объекте недвижимости
Сведения о зарегистрированных правах

Земельный участок		
(вид объекта недвижимости)		
Лист № ___ Раздела 2	Всего листов раздела 2 : ___	Всего разделов: ___
Всего листов выписки: ___		
30.01.2021 № 99/2021/372915436		
Кадастровый номер:		78:36:1336407:72
1. Правообладатель (правообладатели):	1.1.	Садоводческое некоммерческое товарищество "Левашово", ИНН: 7802178577
2. Вид, номер и дата государственной регистрации права:	2.1.	Собственность, № 78-78-39/089/2011-003 от 22.12.2011
3. Ограничение прав и обременение объекта недвижимости:	не зарегистрировано	
Государственный регистратор	ФГИС ЕГРН	
полное наименование должности	подпись	инициалы, фамилия

М.П.

Земельный участок			
(вид объекта 262 недвижимости)			
Лист № ___ Раздела 2	Всего листов раздела 2 : ___	Всего разделов: ___	Всего листов выписки: ___
30.01.2021 № 99/2021/372915436			
Кадастровый номер:		78:36:1336407:72	

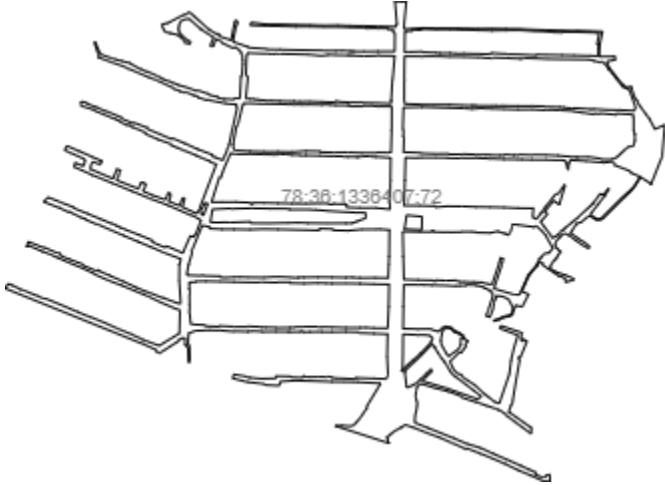
1.	Правообладатель (правообладатели):	1.2.	данные о правообладателе отсутствуют
2.	Вид, номер и дата государственной регистрации права:	2.2.	не зарегистрировано
3.	Ограничение прав и обременение объекта недвижимости:		
	3.2.1.	вид:	Прочие ограничения (обременения), Охранная зона воздушных линий электропередачи площадью 3 кв.м.
		дата государственной регистрации:	22.12.2011
		номер государственной регистрации:	78-78-39/089/2011-003
		срок, на который установлено ограничение прав и обременение объекта недвижимости:	
		лицо, в пользу которого установлено ограничение прав и обременение объекта недвижимости:	публичный
основание государственной регистрации:		Кадастровый паспорт земельного участка (Выписка из государственного кадастра недвижимости) от 21.12.2010 №20368	
4.	Договоры участия в долевом строительстве:	не зарегистрировано	
5.	Заявленные в судебном порядке права требования:	данные отсутствуют	
6.	Сведения о возражении в отношении зарегистрированного права:	данные отсутствуют	
7.	Сведения о наличии решения об изъятии объекта недвижимости для государственных и муниципальных нужд:	данные отсутствуют	
8.	Сведения о невозможности государственной регистрации без личного участия правообладателя или его законного представителя:		
9.	Правопритязания и сведения о наличии поступивших, но не рассмотренных заявлений о проведении государственной регистрации права (перехода, прекращения права), ограничения права или обременения объекта недвижимости, сделки в отношении объекта недвижимости:	данные отсутствуют	
10.	Сведения об осуществлении государственной регистрации сделки, права, ограничения права без необходимого в силу закона согласия третьего лица, органа:	данные отсутствуют	
11.	Сведения о невозможности государственной регистрации перехода, прекращения, ограничения права на земельный участок из земель сельскохозяйственного назначения:		

Государственный регистратор		ФГИС ЕГРН
полное наименование должности	подпись	инициалы, фамилия

М.П.

Выписка из Единого государственного реестра недвижимости об объекте недвижимости
Описание местоположения земельного участка

Земельный участок			
(вид объекта недвижимости)			
Лист № ___ Раздела 3	Всего листов раздела 3 : ___	Всего разделов: ___	Всего листов выписки: ___
30.01.2021 № 99/2021/372915436			
Кадастровый номер:		78:36:1336407:72	

План (чертеж, схема) земельного участка			
			
Масштаб 1: данные отсутствуют	Условные обозначения:		

Государственный регистратор		ФГИС ЕГРН
полное наименование должности	подпись	инициалы, фамилия

М.П.

Выписка из Единого государственного реестра недвижимости об объекте недвижимости
Описание местоположения земельного участка

Земельный участок			
(вид объекта недвижимости)			
Лист № __ Раздела 3.2	Всего листов раздела 3.2 : __	Всего разделов: __	Всего листов выписки: __
30.01.2021 № 99/2021/372915436			
Кадастровый номер:		78:36:1336407:72	

Сведения о характерных точках границы земельного участка				
Система координат: СК-1964				
Зона №				
Номер точки	Координаты		Описание закрепления на местности	Средняя квадратическая погрешность определения координат характерных точек границ земельного участка, м
	X	Y		
1	2	3	4	5
1	113747.25	106680.77	данные отсутствуют	данные отсутствуют
2	113754.45	106686.19	данные отсутствуют	данные отсутствуют
3	113752.17	106692.57	данные отсутствуют	данные отсутствуют
4	113745.53	106705.55	данные отсутствуют	данные отсутствуют
5	113743.63	106711.42	данные отсутствуют	данные отсутствуют
6	113735	106732.49	данные отсутствуют	данные отсутствуют
7	113731.17	106741.56	данные отсутствуют	данные отсутствуют
8	113731.32	106744.24	данные отсутствуют	данные отсутствуют
9	113727.44	106754.13	данные отсутствуют	данные отсутствуют
10	113718.79	106775.16	данные отсутствуют	данные отсутствуют
11	113709.92	106795.72	данные отсутствуют	данные отсутствуют
12	113702.9	106812.75	данные отсутствуют	данные отсутствуют
13	113701.71	106816.82	данные отсутствуют	данные отсутствуют
14	113692.62	106839.09	данные отсутствуют	данные отсутствуют
15	113683.42	106859.66	данные отсутствуют	данные отсутствуют

Государственный регистратор		ФГИС ЕГРН
полное наименование должности	подпись	инициалы, фамилия

М.П.

Выписка из Единого государственного реестра недвижимости об объекте недвижимости
Описание местоположения земельного участка

Земельный участок			
(вид объекта недвижимости)			
Лист № __ Раздела 3.2	Всего листов раздела 3.2 : __	Всего разделов: __	Всего листов выписки: __
30.01.2021 № 99/2021/372915436			
Кадастровый номер:		78:36:1336407:72	

Сведения о характерных точках границы земельного участка				
Система координат: СК-1964				
Зона №				
Номер точки	Координаты		Описание закрепления на местности	Средняя квадратическая погрешность определения координат характерных точек границ земельного участка, м
	X	Y		
1	2	3	4	5
16	113674.64	106880.95	данные отсутствуют	данные отсутствуют
17	113668.17	106894.63	данные отсутствуют	данные отсутствуют
18	113666.3	106898.87	данные отсутствуют	данные отсутствуют
19	113664.62	106903.01	данные отсутствуют	данные отсутствуют
20	113656.64	106924.89	данные отсутствуют	данные отсутствуют
21	113676.04	106956.88	данные отсутствуют	данные отсутствуют
22	113712.76	106957.75	данные отсутствуют	данные отсутствуют
23	113715.79	106949.02	данные отсутствуют	данные отсутствуют
24	113725.08	106927.52	данные отсутствуют	данные отсутствуют
25	113734.54	106907.56	данные отсутствуют	данные отсутствуют
26	113743.13	106886.74	данные отсутствуют	данные отсутствуют
27	113751.88	106865.36	данные отсутствуют	данные отсутствуют
28	113759.84	106844.19	данные отсутствуют	данные отсутствуют
29	113769.67	106822.15	данные отсутствуют	данные отсутствуют
30	113771.24	106820.41	данные отсутствуют	данные отсутствуют

Государственный регистратор		ФГИС ЕГРН
полное наименование должности	подпись	инициалы, фамилия

М.П.

Выписка из Единого государственного реестра недвижимости об объекте недвижимости
Описание местоположения земельного участка

Земельный участок			
(вид объекта недвижимости)			
Лист № __ Раздела 3.2	Всего листов раздела 3.2 : __	Всего разделов: __	Всего листов выписки: __
30.01.2021 № 99/2021/372915436			
Кадастровый номер:		78:36:1336407:72	

Сведения о характерных точках границы земельного участка				
Система координат: СК-1964				
Зона №				
Номер точки	Координаты		Описание закрепления на местности	Средняя квадратическая погрешность определения координат характерных точек границ земельного участка, м
	X	Y		
1	2	3	4	5
31	113779.22	106803.28	данные отсутствуют	данные отсутствуют
32	113788.21	106781.18	данные отсутствуют	данные отсутствуют
33	113795.65	106764.37	данные отсутствуют	данные отсутствуют
34	113796.97	106760.3	данные отсутствуют	данные отсутствуют
35	113797.49	106759.98	данные отсутствуют	данные отсутствуют
36	113800.82	106752.85	данные отсутствуют	данные отсутствуют
37	113804.62	106742.49	данные отсутствуют	данные отсутствуют
38	113805.46	106740.18	данные отсутствуют	данные отсутствуют
39	113814.19	106720.1	данные отсутствуют	данные отсутствуют
40	113814.56	106717.68	данные отсутствуют	данные отсутствуют
41	113812.49	106715.15	данные отсутствуют	данные отсутствуют
42	113821.01	106717.51	данные отсутствуют	данные отсутствуют
43	113811.28	106741.94	данные отсутствуют	данные отсутствуют
44	113811.95	106743.09	данные отсутствуют	данные отсутствуют
45	113803.42	106762.41	данные отсутствуют	данные отсутствуют

Государственный регистратор		ФГИС ЕГРН
полное наименование должности	подпись	инициалы, фамилия

М.П.

Выписка из Единого государственного реестра недвижимости об объекте недвижимости
Описание местоположения земельного участка

Земельный участок			
(вид объекта недвижимости)			
Лист № __ Раздела 3.2	Всего листов раздела 3.2 : __	Всего разделов: __	Всего листов выписки: __
30.01.2021 № 99/2021/372915436			
Кадастровый номер:		78:36:1336407:72	

Сведения о характерных точках границы земельного участка				
Система координат: СК-1964				
Зона №				
Номер точки	Координаты		Описание закрепления на местности	Средняя квадратическая погрешность определения координат характерных точек границ земельного участка, м
	X	Y		
1	2	3	4	5
46	113804.18	106762.79	данные отсутствуют	данные отсутствуют
47	113804.02	106763.56	данные отсутствуют	данные отсутствуют
48	113803.52	106764.96	данные отсутствуют	данные отсутствуют
49	113802.24	106768.61	данные отсутствуют	данные отсутствуют
50	113799.61	106768.08	данные отсутствуют	данные отсутствуют
51	113798.3	106770.03	данные отсутствуют	данные отсутствуют
52	113792.93	106782.78	данные отсутствуют	данные отсутствуют
53	113785.1	106804.62	данные отсутствуют	данные отсутствуют
54	113783.4	106804.38	данные отсутствуют	данные отсутствуют
55	113778.45	106816.57	данные отсутствуют	данные отсутствуют
56	113775.14	106824.42	данные отсутствуют	данные отсутствуют
57	113774.97	106824.96	данные отсутствуют	данные отсутствуют
58	113774.31	106826.39	данные отсутствуют	данные отсутствуют
59	113776.28	106827.47	данные отсутствуют	данные отсутствуют
60	113775.13	106830.62	данные отсутствуют	данные отсутствуют

Государственный регистратор		ФГИС ЕГРН
полное наименование должности	подпись	инициалы, фамилия

М.П.

Выписка из Единого государственного реестра недвижимости об объекте недвижимости
Описание местоположения земельного участка

Земельный участок			
(вид объекта недвижимости)			
Лист № __ Раздела 3.2	Всего листов раздела 3.2 : __	Всего разделов: __	Всего листов выписки: __
30.01.2021 № 99/2021/372915436			
Кадастровый номер:		78:36:1336407:72	

Сведения о характерных точках границы земельного участка				
Система координат: СК-1964				
Зона №				
Номер точки	Координаты		Описание закрепления на местности	Средняя квадратическая погрешность определения координат характерных точек границ земельного участка, м
	X	Y		
1	2	3	4	5
61	113774.47	106830.27	данные отсутствуют	данные отсутствуют
62	113767.25	106846.72	данные отсутствуют	данные отсутствуют
63	113758.02	106867.95	данные отсутствуют	данные отсутствуют
64	113748.73	106888.27	данные отсутствуют	данные отсутствуют
65	113742.7	106902.33	данные отсутствуют	данные отсутствуют
66	113740.2	106910.06	данные отсутствуют	данные отсутствуют
67	113732.02	106930.49	данные отсутствуют	данные отсутствуют
68	113731.9	106931.87	данные отсутствуют	данные отсутствуют
69	113722.61	106957.09	данные отсутствуют	данные отсутствуют
70	113723.32	106958.54	данные отсутствуют	данные отсутствуют
71	113725.94	106958.85	данные отсутствуют	данные отсутствуют
72	113760.74	106956.52	данные отсутствуют	данные отсутствуют
73	113784.35	106956.8	данные отсутствуют	данные отсутствуют
74	113793.68	106959.3	данные отсутствуют	данные отсутствуют
75	113803.82	106932	данные отсутствуют	данные отсутствуют

Государственный регистратор		ФГИС ЕГРН
полное наименование должности	подпись	инициалы, фамилия

М.П.

Выписка из Единого государственного реестра недвижимости об объекте недвижимости
Описание местоположения земельного участка

Земельный участок			
(вид объекта недвижимости)			
Лист № __ Раздела 3.2	Всего листов раздела 3.2 : __	Всего разделов: __	Всего листов выписки: __
30.01.2021 № 99/2021/372915436			
Кадастровый номер:		78:36:1336407:72	

Сведения о характерных точках границы земельного участка				
Система координат: СК-1964				
Зона №				
Номер точки	Координаты		Описание закрепления на местности	Средняя квадратическая погрешность определения координат характерных точек границ земельного участка, м
	X	Y		
1	2	3	4	5
76	113812.53	106911.99	данные отсутствуют	данные отсутствуют
77	113821.08	106891.2	данные отсутствуют	данные отсутствуют
78	113830.47	106868.81	данные отсутствуют	данные отсутствуют
79	113838.89	106849.39	данные отсутствуют	данные отсутствуют
80	113848.4	106827.65	данные отсутствуют	данные отсутствуют
81	113847.89	106826.97	данные отсутствуют	данные отсутствуют
82	113855.87	106808.44	данные отсутствуют	данные отсутствуют
83	113856.49	106808.27	данные отсутствуют	данные отсутствуют
84	113858.57	106803.37	данные отсутствуют	данные отсутствуют
85	113860.05	106799.65	данные отсутствуют	данные отсутствуют
86	113866.2	106786.64	данные отсутствуют	данные отсутствуют
87	113867.24	106786.43	данные отсутствуют	данные отсутствуют
88	113868.2	106783.48	данные отсутствуют	данные отсутствуют
89	113867.02	106782.86	данные отсутствуют	данные отсутствуют
90	113874.48	106766.65	данные отсутствуют	данные отсутствуют

Государственный регистратор		ФГИС ЕГРН
полное наименование должности	подпись	инициалы, фамилия

М.П.

Выписка из Единого государственного реестра недвижимости об объекте недвижимости
Описание местоположения земельного участка

Земельный участок			
(вид объекта недвижимости)			
Лист № __ Раздела 3.2	Всего листов раздела 3.2 : __	Всего разделов: __	Всего листов выписки: __
30.01.2021 № 99/2021/372915436			
Кадастровый номер:		78:36:1336407:72	

Сведения о характерных точках границы земельного участка				
Система координат: СК-1964				
Зона №				
Номер точки	Координаты		Описание закрепления на местности	Средняя квадратическая погрешность определения координат характерных точек границ земельного участка, м
	X	Y		
1	2	3	4	5
91	113883.94	106742.2	данные отсутствуют	данные отсутствуют
92	113891.11	106749.19	данные отсутствуют	данные отсутствуют
93	113883.55	106768.16	данные отсутствуют	данные отсутствуют
94	113883.01	106768.71	данные отсутствуют	данные отсутствуют
95	113882.89	106769.35	данные отсутствуют	данные отсутствуют
96	113875.56	106789.12	данные отсутствуют	данные отсутствуют
97	113874.18	106789.28	данные отсутствуют	данные отсутствуют
98	113865.07	106811.57	данные отсутствуют	данные отсутствуют
99	113856.67	106832.39	данные отсутствуют	данные отсутствуют
100	113849.63	106849.05	данные отсутствуют	данные отсутствуют
101	113848.62	106851.65	данные отсутствуют	данные отсутствуют
102	113848.53	106852.03	данные отсутствуют	данные отсутствуют
103	113848.55	106852.46	данные отсутствуют	данные отсутствуют
104	113846.64	106856.93	данные отсутствуют	данные отсутствуют
105	113843.44	106863.51	данные отсутствуют	данные отсутствуют

Государственный регистратор		ФГИС ЕГРН
полное наименование должности	подпись	инициалы, фамилия

М.П.

Выписка из Единого государственного реестра недвижимости об объекте недвижимости
Описание местоположения земельного участка

Земельный участок			
(вид объекта недвижимости)			
Лист № __ Раздела 3.2	Всего листов раздела 3.2 : __	Всего разделов: __	Всего листов выписки: __
30.01.2021 № 99/2021/372915436			
Кадастровый номер:		78:36:1336407:72	

Сведения о характерных точках границы земельного участка				
Система координат: СК-1964				
Зона №				
Номер точки	Координаты		Описание закрепления на местности	Средняя квадратическая погрешность определения координат характерных точек границ земельного участка, м
	X	Y		
1	2	3	4	5
106	113839.57	106872.67	данные отсутствуют	данные отсутствуют
107	113831.5	106893.43	данные отсутствуют	данные отсутствуют
108	113822.92	106914.43	данные отсутствуют	данные отсутствуют
109	113820.22	106914.03	данные отсутствуют	данные отсутствуют
110	113811.54	106934.44	данные отсутствуют	данные отсутствуют
111	113813.91	106935.51	данные отсутствуют	данные отсутствуют
112	113814.04	106936.24	данные отсутствуют	данные отсутствуют
113	113813.62	106937.53	данные отсутствуют	данные отсутствуют
114	113803.02	106962.27	данные отсутствуют	данные отсутствуют
115	113830.06	106973.98	данные отсутствуют	данные отсутствуют
116	113828.21	106979.62	данные отсутствуют	данные отсутствуют
117	113831.06	106980.51	данные отсутствуют	данные отсутствуют
118	113831.67	106982.19	данные отсутствуют	данные отсутствуют
119	113834.45	106983.46	данные отсутствуют	данные отсутствуют
120	113854.89	106991.01	данные отсутствуют	данные отсутствуют

Государственный регистратор		ФГИС ЕГРН
полное наименование должности	подпись	инициалы, фамилия

М.П.

Выписка из Единого государственного реестра недвижимости об объекте недвижимости
Описание местоположения земельного участка

Земельный участок			
(вид объекта недвижимости)			
Лист № __ Раздела 3.2	Всего листов раздела 3.2 : __	Всего разделов: __	Всего листов выписки: __
30.01.2021 № 99/2021/372915436			
Кадастровый номер:		78:36:1336407:72	

Сведения о характерных точках границы земельного участка				
Система координат: СК-1964				
Зона №				
Номер точки	Координаты		Описание закрепления на местности	Средняя квадратическая погрешность определения координат характерных точек границ земельного участка, м
	X	Y		
1	2	3	4	5
121	113862.83	106977.14	данные отсутствуют	данные отсутствуют
122	113862.21	106976	данные отсутствуют	данные отсутствуют
123	113864.6	106970.67	данные отсутствуют	данные отсутствуют
124	113878.16	106939.96	данные отсутствуют	данные отсутствуют
125	113889.24	106910.18	данные отсутствуют	данные отсутствуют
126	113900.81	106881.76	данные отсутствуют	данные отсутствуют
127	113913.52	106850.88	данные отсутствуют	данные отсутствуют
128	113926.2	106819.26	данные отсутствуют	данные отсутствуют
129	113939.7	106789.29	данные отсутствуют	данные отсутствуют
130	113940.79	106790.6	данные отсутствуют	данные отсутствуют
131	113945.51	106792.12	данные отсутствуют	данные отсутствуют
132	113941.14	106802.58	данные отсутствуют	данные отсутствуют
133	113941.01	106805.47	данные отсутствуют	данные отсутствуют
134	113949.19	106807.84	данные отсутствуют	данные отсутствуют
135	113951.63	106806.13	данные отсутствуют	данные отсутствуют

Государственный регистратор		ФГИС ЕГРН
полное наименование должности	подпись	инициалы, фамилия

М.П.

Выписка из Единого государственного реестра недвижимости об объекте недвижимости
Описание местоположения земельного участка

Земельный участок			
(вид объекта недвижимости)			
Лист № __ Раздела 3.2	Всего листов раздела 3.2 : __	Всего разделов: __	Всего листов выписки: __
30.01.2021 № 99/2021/372915436			
Кадастровый номер:		78:36:1336407:72	

Сведения о характерных точках границы земельного участка				
Система координат: СК-1964				
Зона №				
Номер точки	Координаты		Описание закрепления на местности	Средняя квадратическая погрешность определения координат характерных точек границ земельного участка, м
	X	Y		
1	2	3	4	5
136	113961.66	106784.03	данные отсутствуют	данные отсутствуют
137	113965.52	106775.12	данные отсутствуют	данные отсутствуют
138	113971.15	106778.28	данные отсутствуют	данные отсутствуют
139	113972.16	106778.83	данные отсутствуют	данные отсутствуют
140	113964.05	106798.12	данные отсутствуют	данные отсутствуют
141	113954.71	106819.58	данные отсутствуют	данные отсутствуют
142	113948.04	106834.75	данные отсутствуют	данные отсутствуют
143	113947.12	106834.27	данные отсутствуют	данные отсутствуют
144	113945.67	106832.54	данные отсутствуют	данные отсутствуют
145	113942.84	106831.39	данные отсутствуют	данные отсутствуют
146	113947.1	106820.45	данные отсутствуют	данные отсутствуют
147	113945.59	106818.32	данные отсутствуют	данные отсутствуют
148	113937.61	106815.58	данные отсутствуют	данные отсутствуют
149	113935.25	106816.82	данные отсутствуют	данные отсутствуют
150	113920.49	106851.68	данные отсутствуют	данные отсутствуют

Государственный регистратор		ФГИС ЕГРН
полное наименование должности	подпись	инициалы, фамилия

М.П.

Выписка из Единого государственного реестра недвижимости об объекте недвижимости
Описание местоположения земельного участка

Земельный участок			
(вид объекта недвижимости)			
Лист № __ Раздела 3.2	Всего листов раздела 3.2 : __	Всего разделов: __	Всего листов выписки: __
30.01.2021 № 99/2021/372915436			
Кадастровый номер:		78:36:1336407:72	

Сведения о характерных точках границы земельного участка				
Система координат: СК-1964				
Зона №				
Номер точки	Координаты		Описание закрепления на местности	Средняя квадратическая погрешность определения координат характерных точек границ земельного участка, м
	X	Y		
1	2	3	4	5
151	113935.75	106858.15	данные отсутствуют	данные отсутствуют
152	113933.5	106863.77	данные отсутствуют	данные отсутствуют
153	113930.82	106862.7	данные отсутствуют	данные отсутствуют
154	113924.74	106860.14	данные отсутствуют	данные отсутствуют
155	113918.14	106857.35	данные отсутствуют	данные отсутствуют
156	113904.52	106891.94	данные отсутствуют	данные отсутствуют
157	113913.16	106895.47	данные отсутствуют	данные отсутствуют
158	113914.98	106896.13	данные отсутствуют	данные отсутствуют
159	113913.32	106900.39	данные отсутствуют	данные отсутствуют
160	113911.86	106904.17	данные отсутствуют	данные отсутствуют
161	113901.53	106899.93	данные отсутствуют	данные отсутствуют
162	113900.36	106900.14	данные отсутствуют	данные отсутствуют
163	113894.37	106914.35	данные отсутствуют	данные отсутствуют
164	113887.19	106934.47	данные отсутствуют	данные отсутствуют
165	113887.58	106935.23	данные отсутствуют	данные отсутствуют

Государственный регистратор		ФГИС ЕГРН
полное наименование должности	подпись	инициалы, фамилия

М.П.

Выписка из Единого государственного реестра недвижимости об объекте недвижимости
Описание местоположения земельного участка

Земельный участок			
(вид объекта недвижимости)			
Лист № __ Раздела 3.2	Всего листов раздела 3.2 : __	Всего разделов: __	Всего листов выписки: __
30.01.2021 № 99/2021/372915436			
Кадастровый номер:		78:36:1336407:72	

Сведения о характерных точках границы земельного участка				
Система координат: СК-1964				
Зона №				
Номер точки	Координаты		Описание закрепления на местности	Средняя квадратическая погрешность определения координат характерных точек границ земельного участка, м
	X	Y		
1	2	3	4	5
166	113898.51	106939.04	данные отсутствуют	данные отсутствуют
167	113896.62	106942.9	данные отсутствуют	данные отсутствуют
168	113893.59	106942.11	данные отсутствуют	данные отсутствуют
169	113892.61	106942.61	данные отсутствуют	данные отсутствуют
170	113885.82	106940.44	данные отсутствуют	данные отсутствуют
171	113884.72	106940.15	данные отсутствуют	данные отсутствуют
172	113877.53	106957.24	данные отсутствуют	данные отсутствуют
173	113889.1	106961.32	данные отсутствуют	данные отсутствуют
174	113890.31	106961.77	данные отсутствуют	данные отсутствуют
175	113889.66	106963.91	данные отсутствуют	данные отсутствуют
176	113889.04	106965.26	данные отсутствуют	данные отсутствуют
177	113875.62	106961.65	данные отсутствуют	данные отсутствуют
178	113865.26	106984.42	данные отсутствуют	данные отсутствуют
179	113866.67	106985.19	данные отсутствуют	данные отсутствуют
180	113870.45	106986.92	данные отсутствуют	данные отсутствуют

Государственный регистратор		ФГИС ЕГРН
полное наименование должности	подпись	инициалы, фамилия

М.П.

Выписка из Единого государственного реестра недвижимости об объекте недвижимости
Описание местоположения земельного участка

Земельный участок			
(вид объекта недвижимости)			
Лист № __ Раздела 3.2	Всего листов раздела 3.2 : __	Всего разделов: __	Всего листов выписки: __
30.01.2021 № 99/2021/372915436			
Кадастровый номер:		78:36:1336407:72	

Сведения о характерных точках границы земельного участка				
Система координат: СК-1964				
Зона №				
Номер точки	Координаты		Описание закрепления на местности	Средняя квадратическая погрешность определения координат характерных точек границ земельного участка, м
	X	Y		
1	2	3	4	5
181	113868.31	106991.73	данные отсутствуют	данные отсутствуют
182	113866.39	106992.49	данные отсутствуют	данные отсутствуют
183	113864.19	106991.05	данные отсутствуют	данные отсутствуют
184	113862.48	106994.96	данные отсутствуют	данные отсутствуют
185	113880.76	107001.87	данные отсутствуют	данные отсутствуют
186	113881.55	106999.05	данные отсутствуют	данные отсутствуют
187	113881.47	106996.51	данные отсутствуют	данные отсутствуют
188	113872.23	106992.5	данные отсутствуют	данные отсутствуют
189	113873.82	106988.88	данные отсутствуют	данные отсутствуют
190	113943.34	107015.34	данные отсутствуют	данные отсутствуют
191	113946.78	107005.54	данные отсутствуют	данные отсутствуют
192	113948.2	107005.05	данные отсутствуют	данные отсутствуют
193	113952.92	106992.89	данные отсутствуют	данные отсутствуют
194	113954.54	106989.8	данные отсутствуют	данные отсутствуют
195	113955.33	106987.97	данные отсутствуют	данные отсутствуют

Государственный регистратор		ФГИС ЕГРН
полное наименование должности	подпись	инициалы, фамилия

М.П.

Выписка из Единого государственного реестра недвижимости об объекте недвижимости
Описание местоположения земельного участка

Земельный участок			
(вид объекта недвижимости)			
Лист № __ Раздела 3.2	Всего листов раздела 3.2 : __	Всего разделов: __	Всего листов выписки: __
30.01.2021 № 99/2021/372915436			
Кадастровый номер:		78:36:1336407:72	

Сведения о характерных точках границы земельного участка				
Система координат: СК-1964				
Зона №				
Номер точки	Координаты		Описание закрепления на местности	Средняя квадратическая погрешность определения координат характерных точек границ земельного участка, м
	X	Y		
1	2	3	4	5
196	113957.29	106983.62	данные отсутствуют	данные отсутствуют
197	113965.1	106964.36	данные отсутствуют	данные отсутствуют
198	113969.41	106953.2	данные отсутствуют	данные отсутствуют
199	113973.8	106943.41	данные отсутствуют	данные отсутствуют
200	113975.18	106943.99	данные отсутствуют	данные отсутствуют
201	113982.42	106923.48	данные отсутствуют	данные отсутствуют
202	113991.28	106903.01	данные отсутствуют	данные отсутствуют
203	113992.68	106903.13	данные отсутствуют	данные отсутствуют
204	113994.41	106902.62	данные отсутствуют	данные отсутствуют
205	113994.13	106901.29	данные отсутствуют	данные отсутствуют
206	113999.78	106888.76	данные отсутствуют	данные отсутствуют
207	114001.75	106883.14	данные отсутствуют	данные отсутствуют
208	114004.69	106877.6	данные отсутствуют	данные отсутствуют
209	114005.89	106874.71	данные отсутствуют	данные отсутствуют
210	114005.62	106872.79	данные отсутствуют	данные отсутствуют

Государственный регистратор		ФГИС ЕГРН
полное наименование должности	подпись	инициалы, фамилия

М.П.

Выписка из Единого государственного реестра недвижимости об объекте недвижимости
Описание местоположения земельного участка

Земельный участок			
(вид объекта недвижимости)			
Лист № __ Раздела 3.2	Всего листов раздела 3.2 : __	Всего разделов: __	Всего листов выписки: __
30.01.2021 № 99/2021/372915436			
Кадастровый номер:		78:36:1336407:72	

Сведения о характерных точках границы земельного участка				
Система координат: СК-1964				
Зона №				
Номер точки	Координаты		Описание закрепления на местности	Средняя квадратическая погрешность определения координат характерных точек границ земельного участка, м
	X	Y		
1	2	3	4	5
211	114010.34	106862.81	данные отсутствуют	данные отсутствуют
212	114011.04	106863.08	данные отсутствуют	данные отсутствуют
213	114014.55	106856.01	данные отсутствуют	данные отсутствуют
214	114015.82	106851.74	данные отсутствуют	данные отсутствуют
215	114019.74	106842.87	данные отсутствуют	данные отсутствуют
216	114027.33	106823.86	данные отсутствуют	данные отсутствуют
217	114028.33	106823.26	данные отсутствуют	данные отсутствуют
218	114029.82	106820.08	данные отсутствуют	данные отсутствуют
219	114034.77	106803.94	данные отсутствуют	данные отсутствуют
220	114034.57	106801.78	данные отсутствуют	данные отсутствуют
221	114040.82	106800.82	данные отсутствуют	данные отсутствуют
222	114042.45	106800.99	данные отсутствуют	данные отсутствуют
223	114041.5	106803.36	данные отсутствуют	данные отсутствуют
224	114041.9	106804.39	данные отсутствуют	данные отсутствуют
225	114040.04	106810.42	данные отсутствуют	данные отсутствуют

Государственный регистратор		ФГИС ЕГРН
полное наименование должности	подпись	инициалы, фамилия

М.П.

Выписка из Единого государственного реестра недвижимости об объекте недвижимости
Описание местоположения земельного участка

Земельный участок			
(вид объекта недвижимости)			
Лист № ___ Раздела 3.2	Всего листов раздела 3.2 : ___	Всего разделов: ___	Всего листов выписки: ___
30.01.2021 № 99/2021/372915436			
Кадастровый номер:		78:36:1336407:72	

Сведения о характерных точках границы земельного участка				
Система координат: СК-1964				
Зона №				
Номер точки	Координаты		Описание закрепления на местности	Средняя квадратическая погрешность определения координат характерных точек границ земельного участка, м
	X	Y		
1	2	3	4	5
226	114038.94	106810.5	данные отсутствуют	данные отсутствуют
227	114033.41	106825.04	данные отсутствуют	данные отсутствуют
228	114032.86	106826.63	данные отсутствуют	данные отсутствуют
229	114031.56	106829.36	данные отсутствуют	данные отсутствуют
230	114027.41	106839.11	данные отсутствуют	данные отсутствуют
231	114025.89	106844.16	данные отсутствуют	данные отсутствуют
232	114017.03	106865.56	данные отсутствуют	данные отсутствуют
233	114015.56	106864.93	данные отсутствуют	данные отсутствуют
234	114009.18	106880.32	данные отсутствуют	данные отсутствуют
235	114007.89	106883.4	данные отсутствуют	данные отсутствуют
236	114008.69	106885.61	данные отсутствуют	данные отсутствуют
237	114001.16	106905.5	данные отсутствуют	данные отсутствуют
238	113998.77	106906.98	данные отсутствуют	данные отсутствуют
239	113991.17	106925.02	данные отсутствуют	данные отсутствуют
240	113982.71	106944.95	данные отсутствуют	данные отсутствуют

Государственный регистратор		ФГИС ЕГРН
полное наименование должности	подпись	инициалы, фамилия

М.П.

Выписка из Единого государственного реестра недвижимости об объекте недвижимости
Описание местоположения земельного участка

Земельный участок			
(вид объекта недвижимости)			
Лист № __ Раздела 3.2	Всего листов раздела 3.2 : __	Всего разделов: __	Всего листов выписки: __
30.01.2021 № 99/2021/372915436			
Кадастровый номер:		78:36:1336407:72	

Сведения о характерных точках границы земельного участка				
Система координат: СК-1964				
Зона №				
Номер точки	Координаты		Описание закрепления на местности	Средняя квадратическая погрешность определения координат характерных точек границ земельного участка, м
	X	Y		
1	2	3	4	5
241	113984.54	106945.58	данные отсутствуют	данные отсутствуют
242	113976.29	106965.39	данные отсутствуют	данные отсутствуют
243	113966.94	106985.94	данные отсутствуют	данные отсутствуют
244	113958.05	107010	данные отсутствуют	данные отсутствуют
245	113955.41	107009	данные отсутствуют	данные отсутствуют
246	113953.96	107013.6	данные отсутствуют	данные отсутствуют
247	113949.82	107025.33	данные отсутствуют	данные отсутствуют
248	113959.71	107029.88	данные отсутствуют	данные отсутствуют
249	113968.42	107033.42	данные отсутствуют	данные отсутствуют
250	113974.08	107035.96	данные отсутствуют	данные отсутствуют
251	113974.48	107035.51	данные отсутствуют	данные отсутствуют
252	113993.4	107039.65	данные отсутствуют	данные отсутствуют
253	114033.09	107048.35	данные отсутствуют	данные отсутствуют
254	114033.51	107046.69	данные отсутствуют	данные отсутствуют
255	114037.62	107047.49	данные отсутствуют	данные отсутствуют

Государственный регистратор		ФГИС ЕГРН
полное наименование должности	подпись	инициалы, фамилия

М.П.

Выписка из Единого государственного реестра недвижимости об объекте недвижимости
Описание местоположения земельного участка

Земельный участок			
(вид объекта недвижимости)			
Лист № __ Раздела 3.2	Всего листов раздела 3.2 : __	Всего разделов: __	Всего листов выписки: __
30.01.2021 № 99/2021/372915436			
Кадастровый номер:		78:36:1336407:72	

Сведения о характерных точках границы земельного участка				
Система координат: СК-1964				
Зона №				
Номер точки	Координаты		Описание закрепления на местности	Средняя квадратическая погрешность определения координат характерных точек границ земельного участка, м
	X	Y		
1	2	3	4	5
256	114039.25	107029.8	данные отсутствуют	данные отсутствуют
257	114044.06	107006.39	данные отсутствуют	данные отсутствуют
258	114045.55	107000.74	данные отсутствуют	данные отсутствуют
259	114044.34	107000.43	данные отсутствуют	данные отсутствуют
260	114048.93	106986.14	данные отсутствуют	данные отсутствуют
261	114050.12	106986.01	данные отсутствуют	данные отсутствуют
262	114052.27	106980.49	данные отсутствуют	данные отсутствуют
263	114053.34	106977.39	данные отсутствуют	данные отсутствуют
264	114057.34	106966.81	данные отсутствуют	данные отсутствуют
265	114056.29	106965.44	данные отсутствуют	данные отсутствуют
266	114056.92	106963.77	данные отсутствуют	данные отсутствуют
267	114058.58	106958.32	данные отсутствуют	данные отсутствуют
268	114060.5	106953.25	данные отсутствуют	данные отсутствуют
269	114062.22	106948.69	данные отсутствуют	данные отсутствуют
270	114063.93	106947.15	данные отсутствуют	данные отсутствуют

Государственный регистратор		ФГИС ЕГРН
полное наименование должности	подпись	инициалы, фамилия

М.П.

Выписка из Единого государственного реестра недвижимости об объекте недвижимости
Описание местоположения земельного участка

Земельный участок			
(вид объекта недвижимости)			
Лист № __ Раздела 3.2	Всего листов раздела 3.2 : __	Всего разделов: __	Всего листов выписки: __
30.01.2021 № 99/2021/372915436			
Кадастровый номер:		78:36:1336407:72	

Сведения о характерных точках границы земельного участка				
Система координат: СК-1964				
Зона №				
Номер точки	Координаты		Описание закрепления на местности	Средняя квадратическая погрешность определения координат характерных точек границ земельного участка, м
	X	Y		
1	2	3	4	5
271	114073.1	106927.28	данные отсутствуют	данные отсутствуют
272	114076.35	106919.83	данные отсутствуют	данные отсутствуют
273	114080.68	106908.46	данные отсутствуют	данные отсутствуют
274	114088.85	106889.15	данные отсутствуют	данные отсутствуют
275	114094.61	106875.75	данные отсутствуют	данные отсутствуют
276	114098.33	106867.39	данные отсутствуют	данные отсутствуют
277	114104.36	106849.76	данные отсутствуют	данные отсутствуют
278	114108.02	106839.74	данные отсутствуют	данные отсутствуют
279	114112.17	106828.35	данные отсутствуют	данные отсутствуют
280	114112.6	106828.86	данные отсутствуют	данные отсутствуют
281	114114.57	106829.15	данные отсутствуют	данные отсутствуют
282	114120.89	106828.34	данные отсутствуют	данные отсутствуют
283	114122.14	106826.49	данные отсутствуют	данные отсутствуют
284	114128.18	106824.8	данные отсутствуют	данные отсутствуют
285	114135.76	106822.22	данные отсутствуют	данные отсутствуют

Государственный регистратор		ФГИС ЕГРН
полное наименование должности	подпись	инициалы, фамилия

М.П.

Выписка из Единого государственного реестра недвижимости об объекте недвижимости
Описание местоположения земельного участка

Земельный участок			
(вид объекта недвижимости)			
Лист № ___ Раздела 3.2	Всего листов раздела 3.2 : ___	Всего разделов: ___	Всего листов выписки: ___
30.01.2021 № 99/2021/372915436			
Кадастровый номер:		78:36:1336407:72	

Сведения о характерных точках границы земельного участка				
Система координат: СК-1964				
Зона №				
Номер точки	Координаты		Описание закрепления на местности	Средняя квадратическая погрешность определения координат характерных точек границ земельного участка, м
	X	Y		
1	2	3	4	5
286	114136.27	106823.95	данные отсутствуют	данные отсутствуют
287	114130.89	106825.74	данные отсутствуют	данные отсутствуют
288	114117.48	106831.73	данные отсутствуют	данные отсутствуют
289	114116.8	106832.56	данные отсутствуют	данные отсутствуют
290	114110.82	106849.55	данные отсутствуют	данные отсутствуют
291	114108.53	106856.7	данные отсутствуют	данные отсутствуют
292	114106.35	106865.4	данные отсутствуют	данные отсутствуют
293	114103.05	106878.33	данные отсутствуют	данные отсутствуют
294	114097.48	106887.69	данные отсутствуют	данные отсутствуют
295	114094.93	106892.56	данные отсутствуют	данные отсутствуют
296	114093.28	106896.07	данные отсутствуют	данные отсутствуют
297	114089.18	106905.27	данные отсутствуют	данные отсутствуют
298	114089.94	106905.57	данные отсутствуют	данные отсутствуют
299	114082.35	106922.69	данные отсутствуют	данные отсутствуют
300	114080.64	106926.34	данные отсутствуют	данные отсутствуют

Государственный регистратор		ФГИС ЕГРН
полное наименование должности	подпись	инициалы, фамилия

М.П.

Выписка из Единого государственного реестра недвижимости об объекте недвижимости
Описание местоположения земельного участка

Земельный участок			
(вид объекта недвижимости)			
Лист № __ Раздела 3.2	Всего листов раздела 3.2 : __	Всего разделов: __	Всего листов выписки: __
30.01.2021 № 99/2021/372915436			
Кадастровый номер:		78:36:1336407:72	

Сведения о характерных точках границы земельного участка				
Система координат: СК-1964				
Зона №				
Номер точки	Координаты		Описание закрепления на местности	Средняя квадратическая погрешность определения координат характерных точек границ земельного участка, м
	X	Y		
1	2	3	4	5
301	114077.59	106930.98	данные отсутствуют	данные отсутствуют
302	114073.58	106942.11	данные отсутствуют	данные отсутствуют
303	114071.93	106946.74	данные отсутствуют	данные отсутствуют
304	114068.76	106954.62	данные отсутствуют	данные отсутствуют
305	114067.76	106955.32	данные отсутствуют	данные отсутствуют
306	114067.99	106958.38	данные отсутствуют	данные отсутствуют
307	114067.24	106959.04	данные отсутствуют	данные отсутствуют
308	114066.01	106964.89	данные отсутствуют	данные отсутствуют
309	114058.83	106984.78	данные отсутствуют	данные отсутствуют
310	114060.12	106986.26	данные отсутствуют	данные отсутствуют
311	114054.84	107001.03	данные отсутствуют	данные отсутствуют
312	114053.63	107004.32	данные отсутствуют	данные отсутствуют
313	114052.46	107005.53	данные отсутствуют	данные отсутствуют
314	114049.58	107018.08	данные отсутствуют	данные отсутствуют
315	114047.99	107018.22	данные отсутствуют	данные отсутствуют

Государственный регистратор		ФГИС ЕГРН
полное наименование должности	подпись	инициалы, фамилия

М.П.

Выписка из Единого государственного реестра недвижимости об объекте недвижимости
Описание местоположения земельного участка

Земельный участок			
(вид объекта недвижимости)			
Лист № __ Раздела 3.2	Всего листов раздела 3.2 : __	Всего разделов: __	Всего листов выписки: __
30.01.2021 № 99/2021/372915436			
Кадастровый номер:		78:36:1336407:72	

Сведения о характерных точках границы земельного участка				
Система координат: СК-1964				
Зона №				
Номер точки	Координаты		Описание закрепления на местности	Средняя квадратическая погрешность определения координат характерных точек границ земельного участка, м
	X	Y		
1	2	3	4	5
316	114046.13	107027.63	данные отсутствуют	данные отсутствуют
317	114046.53	107032.1	данные отсутствуют	данные отсутствуют
318	114045.57	107042.15	данные отсутствуют	данные отсутствуют
319	114047.27	107043.74	данные отсутствуют	данные отсутствуют
320	114047.42	107052.72	данные отсутствуют	данные отсутствуют
321	114081.5	107054.27	данные отсутствуют	данные отсутствуют
322	114083.71	107055.95	данные отсутствуют	данные отсутствуют
323	114102.26	107057.16	данные отсутствуют	данные отсутствуют
324	114108.41	107057.11	данные отсутствуют	данные отсутствуют
325	114114.51	107056.23	данные отсутствуют	данные отсутствуют
326	114117.48	107055.4	данные отсутствуют	данные отсутствуют
327	114120.28	107054.22	данные отсутствуют	данные отсутствуют
328	114122.94	107052.51	данные отсутствуют	данные отсутствуют
329	114124.92	107050.24	данные отсутствуют	данные отсутствуют
330	114128.09	107045.47	данные отсутствуют	данные отсутствуют

Государственный регистратор		ФГИС ЕГРН
полное наименование должности	подпись	инициалы, фамилия

М.П.

Выписка из Единого государственного реестра недвижимости об объекте недвижимости
Описание местоположения земельного участка

Земельный участок			
(вид объекта недвижимости)			
Лист № __ Раздела 3.2	Всего листов раздела 3.2 : __	Всего разделов: __	Всего листов выписки: __
30.01.2021 № 99/2021/372915436			
Кадастровый номер:		78:36:1336407:72	

Сведения о характерных точках границы земельного участка				
Система координат: СК-1964				
Зона №				
Номер точки	Координаты		Описание закрепления на местности	Средняя квадратическая погрешность определения координат характерных точек границ земельного участка, м
	X	Y		
1	2	3	4	5
331	114126.94	107041.21	данные отсутствуют	данные отсутствуют
332	114134.82	107024.61	данные отсутствуют	данные отсутствуют
333	114136.53	107024.39	данные отсутствуют	данные отсутствуют
334	114141.41	107014.9	данные отсутствуют	данные отсутствуют
335	114129.19	107010.25	данные отсутствуют	данные отсутствуют
336	114129.96	107007.68	данные отсутствуют	данные отсутствуют
337	114130.23	107005.49	данные отсутствуют	данные отсутствуют
338	114143.55	107011.18	данные отсутствуют	данные отсутствуют
339	114156.49	106991.15	данные отсутствуют	данные отсутствуют
340	114173.36	106971.7	данные отсутствуют	данные отсутствуют
341	114170.84	106960.67	данные отсутствуют	данные отсутствуют
342	114166.73	106957.88	данные отсутствуют	данные отсутствуют
343	114162.95	106956.13	данные отсутствуют	данные отсутствуют
344	114160.56	106955.62	данные отсутствуют	данные отсутствуют
345	114157.65	106955.39	данные отсутствуют	данные отсутствуют

Государственный регистратор		ФГИС ЕГРН
полное наименование должности	подпись	инициалы, фамилия

М.П.

Выписка из Единого государственного реестра недвижимости об объекте недвижимости
Описание местоположения земельного участка

Земельный участок			
(вид объекта недвижимости)			
Лист № __ Раздела 3.2	Всего листов раздела 3.2 : __	Всего разделов: __	Всего листов выписки: __
30.01.2021 № 99/2021/372915436			
Кадастровый номер:		78:36:1336407:72	

Сведения о характерных точках границы земельного участка				
Система координат: СК-1964				
Зона №				
Номер точки	Координаты		Описание закрепления на местности	Средняя квадратическая погрешность определения координат характерных точек границ земельного участка, м
	X	Y		
1	2	3	4	5
346	114154.76	106955.58	данные отсутствуют	данные отсутствуют
347	114151.72	106956.63	данные отсутствуют	данные отсутствуют
348	114147.32	106959.62	данные отсутствуют	данные отсутствуют
349	114137.47	106972.14	данные отсутствуют	данные отсутствуют
350	114136.67	106974.41	данные отсутствуют	данные отсутствуют
351	114133.03	106973.59	данные отсутствуют	данные отсутствуют
352	114135.41	106965.21	данные отсутствуют	данные отсутствуют
353	114137.72	106965.67	данные отсутствуют	данные отсутствуют
354	114139.72	106963.69	данные отсутствуют	данные отсутствуют
355	114147.46	106954.11	данные отсутствуют	данные отсутствуют
356	114149.73	106945.64	данные отсутствуют	данные отсутствуют
357	114150.14	106942.1	данные отсутствуют	данные отсутствуют
358	114152.17	106934.68	данные отсутствуют	данные отсутствуют
359	114158.57	106930.44	данные отсутствуют	данные отсутствуют
360	114160.1	106930.12	данные отсутствуют	данные отсутствуют

Государственный регистратор		ФГИС ЕГРН
полное наименование должности	подпись	инициалы, фамилия

М.П.

Выписка из Единого государственного реестра недвижимости об объекте недвижимости
Описание местоположения земельного участка

Земельный участок			
(вид объекта недвижимости)			
Лист № __ Раздела 3.2	Всего листов раздела 3.2 : __	Всего разделов: __	Всего листов выписки: __
30.01.2021 № 99/2021/372915436			
Кадастровый номер:		78:36:1336407:72	

Сведения о характерных точках границы земельного участка				
Система координат: СК-1964				
Зона №				
Номер точки	Координаты		Описание закрепления на местности	Средняя квадратическая погрешность определения координат характерных точек границ земельного участка, м
	X	Y		
1	2	3	4	5
361	114164	106929.31	данные отсутствуют	данные отсутствуют
362	114164.45	106929.21	данные отсутствуют	данные отсутствуют
363	114165.99	106937.9	данные отсутствуют	данные отсутствуют
364	114179.62	106964.25	данные отсутствуют	данные отсутствуют
365	114179.86	106967.12	данные отсутствуют	данные отсутствуют
366	114183.21	106971.26	данные отсутствуют	данные отсутствуют
367	114183.19	106972.09	данные отсутствуют	данные отсутствуют
368	114183.26	106973.26	данные отсутствуют	данные отсутствуют
369	114156.05	107003.74	данные отсутствуют	данные отсутствуют
370	114148.27	107016.72	данные отсутствуют	данные отсутствуют
371	114149.32	107018.61	данные отсутствуют	данные отсутствуют
372	114149.16	107019.67	данные отсутствуют	данные отсутствуют
373	114145.41	107020.04	данные отсутствуют	данные отсутствуют
374	114139.24	107038.77	данные отсутствуют	данные отсутствуют
375	114167.73	107044.32	данные отсутствуют	данные отсутствуют

Государственный регистратор		ФГИС ЕГРН
полное наименование должности	подпись	инициалы, фамилия

М.П.

Выписка из Единого государственного реестра недвижимости об объекте недвижимости
Описание местоположения земельного участка

Земельный участок			
(вид объекта недвижимости)			
Лист № __ Раздела 3.2	Всего листов раздела 3.2 : __	Всего разделов: __	Всего листов выписки: __
30.01.2021 № 99/2021/372915436			
Кадастровый номер:		78:36:1336407:72	

Сведения о характерных точках границы земельного участка				
Система координат: СК-1964				
Зона №				
Номер точки	Координаты		Описание закрепления на местности	Средняя квадратическая погрешность определения координат характерных точек границ земельного участка, м
	X	Y		
1	2	3	4	5
376	114171.05	107046.39	данные отсутствуют	данные отсутствуют
377	114166.66	107049.49	данные отсутствуют	данные отсутствуют
378	114160.51	107046.18	данные отсутствуют	данные отсутствуют
379	114138.28	107041.94	данные отсутствуют	данные отсутствуют
380	114136.73	107041.73	данные отсутствуют	данные отсутствуют
381	114128.84	107064.84	данные отсутствуют	данные отсутствуют
382	114129.34	107065.61	данные отсутствуют	данные отсутствуют
383	114127.51	107066.42	данные отсутствуют	данные отсутствуют
384	114125.5	107094.76	данные отсутствуют	данные отсутствуют
385	114124.76	107096.03	данные отсутствуют	данные отсутствуют
386	114124.37	107116.9	данные отсутствуют	данные отсутствуют
387	114123.78	107139.79	данные отсутствуют	данные отсутствуют
388	114123.46	107161.78	данные отсутствуют	данные отсутствуют
389	114123	107184.02	данные отсутствуют	данные отсутствуют
390	114122.62	107184.52	данные отсутствуют	данные отсутствуют

Государственный регистратор		ФГИС ЕГРН
полное наименование должности	подпись	инициалы, фамилия

М.П.

Выписка из Единого государственного реестра недвижимости об объекте недвижимости
Описание местоположения земельного участка

Земельный участок			
(вид объекта недвижимости)			
Лист № __ Раздела 3.2	Всего листов раздела 3.2 : __	Всего разделов: __	Всего листов выписки: __
30.01.2021 № 99/2021/372915436			
Кадастровый номер:		78:36:1336407:72	

Сведения о характерных точках границы земельного участка				
Система координат: СК-1964				
Зона №				
Номер точки	Координаты		Описание закрепления на местности	Средняя квадратическая погрешность определения координат характерных точек границ земельного участка, м
	X	Y		
1	2	3	4	5
391	114122.63	107187.44	данные отсутствуют	данные отсутствуют
392	114122.53	107205.32	данные отсутствуют	данные отсутствуют
393	114122.85	107215.47	данные отсутствуют	данные отсутствуют
394	114122.04	107226.74	данные отсутствуют	данные отсутствуют
395	114121.69	107227.51	данные отсутствуют	данные отсутствуют
396	114121.72	107230.42	данные отсутствуют	данные отсутствуют
397	114121.68	107232.99	данные отсутствуют	данные отсутствуют
398	114121.39	107249.83	данные отсутствуют	данные отсутствуют
399	114121.64	107271.73	данные отсутствуют	данные отсутствуют
400	114121.64	107297.72	данные отсутствуют	данные отсутствуют
401	114151	107298.03	данные отсутствуют	данные отсутствуют
402	114151.4	107295.44	данные отсутствуют	данные отсутствуют
403	114156.2	107295.07	данные отсутствуют	данные отсутствуют
404	114156.57	107287.21	данные отсутствуют	данные отсутствуют
405	114157.82	107287.23	данные отсутствуют	данные отсутствуют

Государственный регистратор		ФГИС ЕГРН
полное наименование должности	подпись	инициалы, фамилия

М.П.

Выписка из Единого государственного реестра недвижимости об объекте недвижимости
Описание местоположения земельного участка

Земельный участок			
(вид объекта недвижимости)			
Лист № __ Раздела 3.2	Всего листов раздела 3.2 : __	Всего разделов: __	Всего листов выписки: __
30.01.2021 № 99/2021/372915436			
Кадастровый номер:		78:36:1336407:72	

Сведения о характерных точках границы земельного участка				
Система координат: СК-1964				
Зона №				
Номер точки	Координаты		Описание закрепления на местности	Средняя квадратическая погрешность определения координат характерных точек границ земельного участка, м
	X	Y		
1	2	3	4	5
406	114158.13	107270.9	данные отсутствуют	данные отсутствуют
407	114158.12	107255.15	данные отсутствуют	данные отсутствуют
408	114158.03	107250.55	данные отсутствуют	данные отсутствуют
409	114158.22	107250.03	данные отсутствуют	данные отсутствуют
410	114159.18	107248.43	данные отсутствуют	данные отсутствуют
411	114159.22	107239.35	данные отсутствуют	данные отсутствуют
412	114159.61	107227.86	данные отсутствуют	данные отсутствуют
413	114160.19	107206.48	данные отсутствуют	данные отсутствуют
414	114160.2	107184.45	данные отсутствуют	данные отсутствуют
415	114160.84	107162.3	данные отсутствуют	данные отсутствуют
416	114160.75	107140.54	данные отсутствуют	данные отсутствуют
417	114161.41	107118.23	данные отсутствуют	данные отсутствуют
418	114161.84	107096.11	данные отсутствуют	данные отсутствуют
419	114161.86	107095.42	данные отсутствуют	данные отсутствуют
420	114162.91	107069.19	данные отсутствуют	данные отсутствуют

Государственный регистратор		ФГИС ЕГРН
полное наименование должности	подпись	инициалы, фамилия

М.П.

Выписка из Единого государственного реестра недвижимости об объекте недвижимости
Описание местоположения земельного участка

Земельный участок			
(вид объекта недвижимости)			
Лист № __ Раздела 3.2	Всего листов раздела 3.2 : __	Всего разделов: __	Всего листов выписки: __
30.01.2021 № 99/2021/372915436			
Кадастровый номер:		78:36:1336407:72	

Сведения о характерных точках границы земельного участка				
Система координат: СК-1964				
Зона №				
Номер точки	Координаты		Описание закрепления на местности	Средняя квадратическая погрешность определения координат характерных точек границ земельного участка, м
	X	Y		
1	2	3	4	5
421	114165.26	107069.42	данные отсутствуют	данные отсутствуют
422	114166	107070.01	данные отсутствуют	данные отсутствуют
423	114167.11	107070.86	данные отсутствуют	данные отсутствуют
424	114164.28	107095.62	данные отсутствуют	данные отсутствуют
425	114164.25	107118.4	данные отсутствуют	данные отсутствуют
426	114163.59	107140.42	данные отсутствуют	данные отсутствуют
427	114163.21	107162.68	данные отсутствуют	данные отсутствуют
428	114162.44	107183.89	данные отсутствуют	данные отсутствуют
429	114162.8	107206.86	данные отсутствуют	данные отсутствуют
430	114161.97	107227.83	данные отсутствуют	данные отсутствуют
431	114161.71	107249.77	данные отсутствуют	данные отсутствуют
432	114161.21	107271.44	данные отсутствуют	данные отсутствуют
433	114160.41	107298.69	данные отсутствуют	данные отсутствуют
434	114164.45	107301.18	данные отсутствуют	данные отсутствуют
435	114201.18	107297.99	данные отсутствуют	данные отсутствуют

Государственный регистратор		ФГИС ЕГРН
полное наименование должности	подпись	инициалы, фамилия

М.П.

Выписка из Единого государственного реестра недвижимости об объекте недвижимости
Описание местоположения земельного участка

Земельный участок			
(вид объекта недвижимости)			
Лист № __ Раздела 3.2	Всего листов раздела 3.2 : __	Всего разделов: __	Всего листов выписки: __
30.01.2021 № 99/2021/372915436			
Кадастровый номер:		78:36:1336407:72	

Сведения о характерных точках границы земельного участка				
Система координат: СК-1964				
Зона №				
Номер точки	Координаты		Описание закрепления на местности	Средняя квадратическая погрешность определения координат характерных точек границ земельного участка, м
	X	Y		
1	2	3	4	5
436	114200.13	107302.6	данные отсутствуют	данные отсутствуют
437	114200.02	107306.4	данные отсутствуют	данные отсутствуют
438	114199.79	107311.71	данные отсутствуют	данные отсутствуют
439	114200.96	107316.01	данные отсутствуют	данные отсутствуют
440	114163.74	107312.54	данные отсутствуют	данные отсутствуют
441	114156.5	107312.77	данные отсутствуют	данные отсутствуют
442	114158.59	107342.28	данные отсутствуют	данные отсутствуют
443	114158.01	107363.06	данные отсутствуют	данные отсутствуют
444	114157.94	107385.2	данные отсутствуют	данные отсутствуют
445	114157.82	107407.19	данные отсутствуют	данные отсутствуют
446	114157.28	107429.33	данные отсутствуют	данные отсутствуют
447	114157.62	107451.69	данные отсутствуют	данные отсутствуют
448	114157.19	107473.8	данные отсутствуют	данные отсутствуют
449	114156.96	107494.81	данные отсутствуют	данные отсутствуют
450	114155.94	107516.44	данные отсутствуют	данные отсутствуют

Государственный регистратор		ФГИС ЕГРН
полное наименование должности	подпись	инициалы, фамилия

М.П.

Выписка из Единого государственного реестра недвижимости об объекте недвижимости
Описание местоположения земельного участка

Земельный участок			
(вид объекта недвижимости)			
Лист № __ Раздела 3.2	Всего листов раздела 3.2 : __	Всего разделов: __	Всего листов выписки: __
30.01.2021 № 99/2021/372915436			
Кадастровый номер:		78:36:1336407:72	

Сведения о характерных точках границы земельного участка				
Система координат: СК-1964				
Зона №				
Номер точки	Координаты		Описание закрепления на местности	Средняя квадратическая погрешность определения координат характерных точек границ земельного участка, м
	X	Y		
1	2	3	4	5
451	114155.27	107538.2	данные отсутствуют	данные отсутствуют
452	114154.58	107561.42	данные отсутствуют	данные отсутствуют
453	114153.98	107584.15	данные отсутствуют	данные отсутствуют
454	114154.46	107584.87	данные отсутствуют	данные отсутствуют
455	114153.64	107605.59	данные отсутствуют	данные отсутствуют
456	114152.92	107626.58	данные отсутствуют	данные отсутствуют
457	114131.67	107622.17	данные отсутствуют	данные отсутствуют
458	114126.87	107621.63	данные отсутствуют	данные отсутствуют
459	114118.96	107621.59	данные отсутствуют	данные отсутствуют
460	114113.3	107621.48	данные отсутствуют	данные отсутствуют
461	114113.34	107640.45	данные отсутствуют	данные отсутствуют
462	114113.74	107645.89	данные отсутствуют	данные отсутствуют
463	114108.36	107647.28	данные отсутствуют	данные отсутствуют
464	114105.99	107635.22	данные отсутствуют	данные отсутствуют
465	114104.34	107634.14	данные отсутствуют	данные отсутствуют

Государственный регистратор		ФГИС ЕГРН
полное наименование должности	подпись	инициалы, фамилия

М.П.

Выписка из Единого государственного реестра недвижимости об объекте недвижимости
Описание местоположения земельного участка

Земельный участок			
(вид объекта недвижимости)			
Лист № __ Раздела 3.2	Всего листов раздела 3.2 : __	Всего разделов: __	Всего листов выписки: __
30.01.2021 № 99/2021/372915436			
Кадастровый номер:		78:36:1336407:72	

Сведения о характерных точках границы земельного участка				
Система координат: СК-1964				
Зона №				
Номер точки	Координаты		Описание закрепления на местности	Средняя квадратическая погрешность определения координат характерных точек границ земельного участка, м
	X	Y		
1	2	3	4	5
466	114098.09	107635.64	данные отсутствуют	данные отсутствуют
467	114079.01	107650.15	данные отсутствуют	данные отсутствуют
468	114068.93	107658.8	данные отсутствуют	данные отсутствуют
469	114066.26	107661.53	данные отсутствуют	данные отсутствуют
470	114064.49	107664.81	данные отсутствуют	данные отсутствуют
471	114064.22	107666.63	данные отсутствуют	данные отсутствуют
472	114064.35	107668.28	данные отсутствуют	данные отсутствуют
473	114065.52	107668.11	данные отсутствуют	данные отсутствуют
474	114065.66	107672.94	данные отсутствуют	данные отсутствуют
475	114060.21	107673.4	данные отсутствуют	данные отсутствуют
476	114048.01	107677.97	данные отсутствуют	данные отсутствуют
477	114045.58	107679.26	данные отсутствуют	данные отсутствуют
478	114043.92	107682.02	данные отсутствуют	данные отсутствуют
479	114043.79	107682.1	данные отсутствуют	данные отсутствуют
480	114040.44	107682.19	данные отсутствуют	данные отсутствуют

Государственный регистратор		ФГИС ЕГРН
полное наименование должности	подпись	инициалы, фамилия

М.П.

Выписка из Единого государственного реестра недвижимости об объекте недвижимости
Описание местоположения земельного участка

Земельный участок			
(вид объекта недвижимости)			
Лист № __ Раздела 3.2	Всего листов раздела 3.2 : __	Всего разделов: __	Всего листов выписки: __
30.01.2021 № 99/2021/372915436			
Кадастровый номер:		78:36:1336407:72	

Сведения о характерных точках границы земельного участка				
Система координат: СК-1964				
Зона №				
Номер точки	Координаты		Описание закрепления на местности	Средняя квадратическая погрешность определения координат характерных точек границ земельного участка, м
	X	Y		
1	2	3	4	5
481	114018.65	107698.02	данные отсутствуют	данные отсутствуют
482	114017.9	107698.96	данные отсутствуют	данные отсутствуют
483	114015.56	107700.49	данные отсутствуют	данные отсутствуют
484	113998.86	107709.52	данные отсутствуют	данные отсутствуют
485	114005.39	107725.3	данные отсутствуют	данные отсутствуют
486	113955.56	107721	данные отсутствуют	данные отсутствуют
487	113911	107703.16	данные отсутствуют	данные отсутствуют
488	113913.66	107701.56	данные отсутствуют	данные отсутствуют
489	113922.97	107686.97	данные отсутствуют	данные отсутствуют
490	113907.81	107677.31	данные отсутствуют	данные отсутствуют
491	113901.71	107672.36	данные отсутствуют	данные отсутствуют
492	113891.02	107661.29	данные отсутствуют	данные отсутствуют
493	113858.81	107628.86	данные отсутствуют	данные отсутствуют
494	113856.6	107626.31	данные отсутствуют	данные отсутствуют
495	113855.79	107624.5	данные отсутствуют	данные отсутствуют

Государственный регистратор		ФГИС ЕГРН
полное наименование должности	подпись	инициалы, фамилия

М.П.

Выписка из Единого государственного реестра недвижимости об объекте недвижимости
Описание местоположения земельного участка

Земельный участок			
(вид объекта недвижимости)			
Лист № __ Раздела 3.2	Всего листов раздела 3.2 : __	Всего разделов: __	Всего листов выписки: __
30.01.2021 № 99/2021/372915436			
Кадастровый номер:		78:36:1336407:72	

Сведения о характерных точках границы земельного участка				
Система координат: СК-1964				
Зона №				
Номер точки	Координаты		Описание закрепления на местности	Средняя квадратическая погрешность определения координат характерных точек границ земельного участка, м
	X	Y		
1	2	3	4	5
496	113854.92	107619.76	данные отсутствуют	данные отсутствуют
497	113854.85	107618.01	данные отсутствуют	данные отсутствуют
498	113860.49	107608.37	данные отсутствуют	данные отсутствуют
499	113861.17	107605.46	данные отсутствуют	данные отсутствуют
500	113860.9	107603.78	данные отсутствуют	данные отсутствуют
501	113851.93	107593.19	данные отсутствуют	данные отсутствуют
502	113849.78	107585.88	данные отсутствуют	данные отсутствуют
503	113834.7	107575.89	данные отсутствуют	данные отсутствуют
504	113833.22	107578.08	данные отсутствуют	данные отсутствуют
505	113823.86	107591.35	данные отсутствуют	данные отсутствуют
506	113819.56	107598.28	данные отсутствуют	данные отсутствуют
507	113813.1	107606.44	данные отсутствуют	данные отсутствуют
508	113812.87	107606.29	данные отсутствуют	данные отсутствуют
509	113810.34	107604.29	данные отсутствуют	данные отсутствуют
510	113816.66	107593.14	данные отсутствуют	данные отсутствуют

Государственный регистратор		ФГИС ЕГРН
полное наименование должности	подпись	инициалы, фамилия

М.П.

Выписка из Единого государственного реестра недвижимости об объекте недвижимости
Описание местоположения земельного участка

Земельный участок			
(вид объекта недвижимости)			
Лист № __ Раздела 3.2	Всего листов раздела 3.2 : __	Всего разделов: __	Всего листов выписки: __
30.01.2021 № 99/2021/372915436			
Кадастровый номер:		78:36:1336407:72	

Сведения о характерных точках границы земельного участка				
Система координат: СК-1964				
Зона №				
Номер точки	Координаты		Описание закрепления на местности	Средняя квадратическая погрешность определения координат характерных точек границ земельного участка, м
	X	Y		
1	2	3	4	5
511	113831.01	107573.69	данные отсутствуют	данные отсутствуют
512	113832.77	107570.09	данные отсутствуют	данные отсутствуют
513	113833.69	107568.38	данные отсутствуют	данные отсутствуют
514	113833.69	107567.27	данные отсутствуют	данные отсутствуют
515	113833.19	107565.31	данные отсутствуют	данные отсутствуют
516	113832.28	107563.62	данные отсутствуют	данные отсутствуют
517	113829.81	107560.44	данные отсутствуют	данные отсутствуют
518	113826.88	107557.68	данные отсутствуют	данные отсутствуют
519	113822.24	107553.98	данные отсутствуют	данные отсутствуют
520	113820.49	107553	данные отсутствуют	данные отсутствуют
521	113816.88	107551.4	данные отсутствуют	данные отсутствуют
522	113814.91	107551.31	данные отсутствуют	данные отсутствуют
523	113810.69	107554.28	данные отсутствуют	данные отсутствуют
524	113811.1	107555.38	данные отсутствуют	данные отсутствуют
525	113807.43	107556.99	данные отсутствуют	данные отсутствуют

Государственный регистратор		ФГИС ЕГРН
полное наименование должности	подпись	инициалы, фамилия

М.П.

Выписка из Единого государственного реестра недвижимости об объекте недвижимости
Описание местоположения земельного участка

Земельный участок			
(вид объекта недвижимости)			
Лист № __ Раздела 3.2	Всего листов раздела 3.2 : __	Всего разделов: __	Всего листов выписки: __
30.01.2021 № 99/2021/372915436			
Кадастровый номер:		78:36:1336407:72	

Сведения о характерных точках границы земельного участка				
Система координат: СК-1964				
Зона №				
Номер точки	Координаты		Описание закрепления на местности	Средняя квадратическая погрешность определения координат характерных точек границ земельного участка, м
	X	Y		
1	2	3	4	5
526	113805.6	107560.47	данные отсутствуют	данные отсутствуют
527	113805.28	107560.43	данные отсутствуют	данные отсутствуют
528	113802.64	107558.81	данные отсутствуют	данные отсутствуют
529	113801.63	107557.7	данные отсутствуют	данные отсутствуют
530	113801.49	107556.92	данные отсутствуют	данные отсутствуют
531	113796.38	107554.96	данные отсутствуют	данные отсутствуют
532	113791.97	107551.04	данные отсутствуют	данные отсутствуют
533	113792.33	107550.4	данные отсутствуют	данные отсутствуют
534	113782.64	107544.14	данные отсутствуют	данные отсутствуют
535	113778.36	107544.21	данные отсутствуют	данные отсутствуют
536	113773.45	107551.96	данные отсутствуют	данные отсутствуют
537	113768.01	107568.28	данные отсутствуют	данные отсутствуют
538	113762.14	107581.6	данные отсутствуют	данные отсутствуют
539	113759.68	107579.2	данные отсутствуют	данные отсутствуют
540	113757.67	107569.89	данные отсутствуют	данные отсутствуют

Государственный регистратор		ФГИС ЕГРН
полное наименование должности	подпись	инициалы, фамилия

М.П.

Выписка из Единого государственного реестра недвижимости об объекте недвижимости
Описание местоположения земельного участка

Земельный участок			
(вид объекта недвижимости)			
Лист № __ Раздела 3.2	Всего листов раздела 3.2 : __	Всего разделов: __	Всего листов выписки: __
30.01.2021 № 99/2021/372915436			
Кадастровый номер:		78:36:1336407:72	

Сведения о характерных точках границы земельного участка				
Система координат: СК-1964				
Зона №				
Номер точки	Координаты		Описание закрепления на местности	Средняя квадратическая погрешность определения координат характерных точек границ земельного участка, м
	X	Y		
1	2	3	4	5
541	113756.51	107568.45	данные отсутствуют	данные отсутствуют
542	113762.47	107567.53	данные отсутствуют	данные отсутствуют
543	113766.95	107560.08	данные отсутствуют	данные отсутствуют
544	113765.8	107559.35	данные отсутствуют	данные отсутствуют
545	113767.24	107556.78	данные отсутствуют	данные отсутствуют
546	113784.51	107531.36	данные отсутствуют	данные отсутствуют
547	113786.03	107532.87	данные отсутствуют	данные отсутствуют
548	113788.41	107528.57	данные отсутствуют	данные отсутствуют
549	113788.24	107526.36	данные отсутствуют	данные отсутствуют
550	113782.96	107523.18	данные отсутствуют	данные отсутствуют
551	113767.4	107509.99	данные отсутствуют	данные отсутствуют
552	113754.81	107504.4	данные отсутствуют	данные отсутствуют
553	113742.15	107498.76	данные отсутствуют	данные отсутствуют
554	113741.26	107501.11	данные отсутствуют	данные отсутствуют
555	113737.79	107509.66	данные отсутствуют	данные отсутствуют

Государственный регистратор		ФГИС ЕГРН
полное наименование должности	подпись	инициалы, фамилия

М.П.

Выписка из Единого государственного реестра недвижимости об объекте недвижимости
301
Описание местоположения земельного участка

Земельный участок			
(вид объекта недвижимости)			
Лист № ___ Раздела 3.2	Всего листов раздела 3.2 : ___	Всего разделов: ___	Всего листов выписки: ___
30.01.2021 № 99/2021/372915436			
Кадастровый номер:		78:36:1336407:72	

Сведения о характерных точках границы земельного участка				
Система координат: СК-1964				
Зона №				
Номер точки	Координаты		Описание закрепления на местности	Средняя квадратическая погрешность определения координат характерных точек границ земельного участка, м
	X	Y		
1	2	3	4	5
556	113718.13	107499.52	данные отсутствуют	данные отсутствуют
557	113720.3	107489.11	данные отсутствуют	данные отсутствуют
558	113707.12	107484.19	данные отсутствуют	данные отсутствуют
559	113704.61	107482.27	данные отсутствуют	данные отсутствуют
560	113703.53	107480.81	данные отсутствуют	данные отсутствуют
561	113700.8	107468.83	данные отсутствуют	данные отсутствуют
562	113698.35	107464.03	данные отсутствуют	данные отсутствуют
563	113695.36	107455.54	данные отсутствуют	данные отсутствуют
564	113695.16	107454.67	данные отсутствуют	данные отсутствуют
565	113696.64	107454.05	данные отсутствуют	данные отсутствуют
566	113699.66	107463.68	данные отсутствуют	данные отсутствуют
567	113702.6	107469.69	данные отсутствуют	данные отсутствуют
568	113705.21	107479.89	данные отсутствуют	данные отсутствуют
569	113707.57	107482.95	данные отсутствуют	данные отсутствуют
570	113713.1	107484.62	данные отсутствуют	данные отсутствуют

Государственный регистратор		ФГИС ЕГРН
полное наименование должности	подпись	инициалы, фамилия

М.П.

Выписка из Единого государственного реестра недвижимости об объекте недвижимости
302
Описание местоположения земельного участка

Земельный участок			
(вид объекта недвижимости)			
Лист № ___ Раздела 3.2	Всего листов раздела 3.2 : ___	Всего разделов: ___	Всего листов выписки: ___
30.01.2021 № 99/2021/372915436			
Кадастровый номер:		78:36:1336407:72	

Сведения о характерных точках границы земельного участка				
Система координат: СК-1964				
Зона №				
Номер точки	Координаты		Описание закрепления на местности	Средняя квадратическая погрешность определения координат характерных точек границ земельного участка, м
	X	Y		
1	2	3	4	5
571	113717.06	107484.82	данные отсутствуют	данные отсутствуют
572	113730.61	107477.4	данные отсутствуют	данные отсутствуют
573	113731.8	107474.55	данные отсутствуют	данные отсутствуют
574	113733.9	107469.26	данные отсутствуют	данные отсутствуют
575	113735.54	107462.39	данные отсутствуют	данные отсутствуют
576	113735.04	107461.58	данные отсутствуют	данные отсутствуют
577	113735.36	107458.57	данные отсутствуют	данные отсутствуют
578	113729.75	107457.96	данные отсутствуют	данные отсутствуют
579	113729.93	107456.27	данные отсутствуют	данные отсутствуют
580	113725.02	107454.94	данные отсутствуют	данные отсутствуют
581	113718.92	107454.16	данные отсутствуют	данные отсутствуют
582	113717.55	107454.39	данные отсутствуют	данные отсутствуют
583	113701.62	107448.33	данные отсутствуют	данные отсутствуют
584	113703.93	107442.38	данные отсутствуют	данные отсутствуют
585	113712.04	107445.42	данные отсутствуют	данные отсутствуют

Государственный регистратор		ФГИС ЕГРН
полное наименование должности	подпись	инициалы, фамилия

М.П.

Выписка из Единого государственного реестра недвижимости об объекте недвижимости
Описание местоположения земельного участка

Земельный участок			
(вид объекта недвижимости)			
Лист № __ Раздела 3.2	Всего листов раздела 3.2 : __	Всего разделов: __	Всего листов выписки: __
30.01.2021 № 99/2021/372915436			
Кадастровый номер:		78:36:1336407:72	

Сведения о характерных точках границы земельного участка				
Система координат: СК-1964				
Зона №				
Номер точки	Координаты		Описание закрепления на местности	Средняя квадратическая погрешность определения координат характерных точек границ земельного участка, м
	X	Y		
1	2	3	4	5
586	113735.53	107453.27	данные отсутствуют	данные отсутствуют
587	113737.99	107452.9	данные отсутствуют	данные отсутствуют
588	113740.03	107452.1	данные отсутствуют	данные отсутствуют
589	113741.91	107450.5	данные отсутствуют	данные отсутствуют
590	113744.42	107447.07	данные отсутствуют	данные отсутствуют
591	113748.43	107439.18	данные отсутствуют	данные отсутствуют
592	113750.63	107433.61	данные отсутствуют	данные отсутствуют
593	113751.26	107430.72	данные отсутствуют	данные отсутствуют
594	113752.27	107425.92	данные отсутствуют	данные отсутствуют
595	113752.73	107411.18	данные отсутствуют	данные отсутствуют
596	113751.65	107410.63	данные отсутствуют	данные отсутствуют
597	113751.25	107400.27	данные отсутствуют	данные отсутствуют
598	113750.86	107394.04	данные отсутствуют	данные отсутствуют
599	113751.62	107380.5	данные отсутствуют	данные отсутствуют
600	113752.26	107357.5	данные отсутствуют	данные отсутствуют

Государственный регистратор		ФГИС ЕГРН
полное наименование должности	подпись	инициалы, фамилия

М.П.

Выписка из Единого государственного реестра недвижимости об объекте недвижимости
Описание местоположения земельного участка

Земельный участок			
(вид объекта недвижимости)			
Лист № __ Раздела 3.2	Всего листов раздела 3.2 : __	Всего разделов: __	Всего листов выписки: __
30.01.2021 № 99/2021/372915436			
Кадастровый номер:		78:36:1336407:72	

Сведения о характерных точках границы земельного участка				
Система координат: СК-1964				
Зона №				
Номер точки	Координаты		Описание закрепления на местности	Средняя квадратическая погрешность определения координат характерных точек границ земельного участка, м
	X	Y		
1	2	3	4	5
601	113752.69	107342.89	данные отсутствуют	данные отсутствуют
602	113752.85	107334.54	данные отсутствуют	данные отсутствуют
603	113752.78	107312.02	данные отсутствуют	данные отсутствуют
604	113717.78	107311.37	данные отсутствуют	данные отсутствуют
605	113683.59	107310.88	данные отсутствуют	данные отсутствуют
606	113682.92	107333.98	данные отсутствуют	данные отсутствуют
607	113683.06	107354.49	данные отсутствуют	данные отсутствуют
608	113682.19	107355.89	данные отсутствуют	данные отсутствуют
609	113678.92	107367.06	данные отсутствуют	данные отсутствуют
610	113686.38	107375.04	данные отсутствуют	данные отсутствуют
611	113687.27	107377.53	данные отсутствуют	данные отсутствуют
612	113686.63	107383.24	данные отсутствуют	данные отсутствуют
613	113684.7	107388.04	данные отсутствуют	данные отсутствуют
614	113681.05	107390.78	данные отсутствуют	данные отсутствуют
615	113679.24	107394.4	данные отсутствуют	данные отсутствуют

Государственный регистратор		ФГИС ЕГРН
полное наименование должности	подпись	инициалы, фамилия

М.П.

Выписка из Единого государственного реестра недвижимости об объекте недвижимости
Описание местоположения земельного участка

Земельный участок			
(вид объекта недвижимости)			
Лист № __ Раздела 3.2	Всего листов раздела 3.2 : __	Всего разделов: __	Всего листов выписки: __
30.01.2021 № 99/2021/372915436			
Кадастровый номер:		78:36:1336407:72	

Сведения о характерных точках границы земельного участка				
Система координат: СК-1964				
Зона №				
Номер точки	Координаты		Описание закрепления на местности	Средняя квадратическая погрешность определения координат характерных точек границ земельного участка, м
	X	Y		
1	2	3	4	5
616	113677.54	107398.92	данные отсутствуют	данные отсутствуют
617	113671.53	107407.56	данные отсутствуют	данные отсутствуют
618	113670.49	107406.91	данные отсутствуют	данные отсутствуют
619	113675.49	107400.1	данные отсутствуют	данные отсутствуют
620	113678.43	107391.44	данные отсутствуют	данные отсутствуют
621	113683.27	107387.13	данные отсутствуют	данные отсутствуют
622	113685.13	107378.09	данные отсутствуют	данные отсутствуют
623	113679.68	107373.37	данные отсутствуют	данные отсутствуют
624	113664.92	107370.43	данные отсутствуют	данные отсутствуют
625	113656.94	107372.04	данные отсутствуют	данные отсутствуют
626	113655.15	107373.37	данные отсутствуют	данные отсутствуют
627	113640.27	107381.84	данные отсутствуют	данные отсутствуют
628	113640.69	107383.91	данные отсутствуют	данные отсутствуют
629	113649.06	107396.03	данные отсутствуют	данные отсутствуют
630	113654.47	107400.89	данные отсутствуют	данные отсутствуют

Государственный регистратор		ФГИС ЕГРН
полное наименование должности	подпись	инициалы, фамилия

М.П.

Выписка из Единого государственного реестра недвижимости об объекте недвижимости
Описание местоположения земельного участка

Земельный участок			
(вид объекта недвижимости)			
Лист № __ Раздела 3.2	Всего листов раздела 3.2 : __	Всего разделов: __	Всего листов выписки: __
30.01.2021 № 99/2021/372915436			
Кадастровый номер:		78:36:1336407:72	

Сведения о характерных точках границы земельного участка				
Система координат: СК-1964				
Зона №				
Номер точки	Координаты		Описание закрепления на местности	Средняя квадратическая погрешность определения координат характерных точек границ земельного участка, м
	X	Y		
1	2	3	4	5
631	113657.78	107402.13	данные отсутствуют	данные отсутствуют
632	113666.89	107402.27	данные отсутствуют	данные отсутствуют
633	113669.34	107402.92	данные отсутствуют	данные отсутствуют
634	113669.31	107405.32	данные отсутствуют	данные отсутствуют
635	113668.86	107405.79	данные отсутствуют	данные отсутствуют
636	113666.56	107409.15	данные отсутствуют	данные отсутствуют
637	113665.12	107410.18	данные отсутствуют	данные отсутствуют
638	113664.4	107414.47	данные отсутствуют	данные отсутствуют
639	113658.29	107408.92	данные отсутствуют	данные отсутствуют
640	113656.34	107410.81	данные отсутствуют	данные отсутствуют
641	113645.85	107403.12	данные отсутствуют	данные отсутствуют
642	113644.99	107403.07	данные отсутствуют	данные отсутствуют
643	113646.7	107400.57	данные отсутствуют	данные отсутствуют
644	113631.8	107385.27	данные отсутствуют	данные отсутствуют
645	113622.36	107388.97	данные отсутствуют	данные отсутствуют

Государственный регистратор		ФГИС ЕГРН
полное наименование должности	подпись	инициалы, фамилия

М.П.

Выписка из Единого государственного реестра недвижимости об объекте недвижимости
Описание местоположения земельного участка

Земельный участок			
(вид объекта недвижимости)			
Лист № __ Раздела 3.2	Всего листов раздела 3.2 : __	Всего разделов: __	Всего листов выписки: __
30.01.2021 № 99/2021/372915436			
Кадастровый номер:		78:36:1336407:72	

Сведения о характерных точках границы земельного участка				
Система координат: СК-1964				
Зона №				
Номер точки	Координаты		Описание закрепления на местности	Средняя квадратическая погрешность определения координат характерных точек границ земельного участка, м
	X	Y		
1	2	3	4	5
646	113616.93	107392.59	данные отсутствуют	данные отсутствуют
647	113614.19	107395.43	данные отсутствуют	данные отсутствуют
648	113610.99	107400.14	данные отсутствуют	данные отсутствуют
649	113612.04	107401.85	данные отсутствуют	данные отсутствуют
650	113609.42	107404.31	данные отсутствуют	данные отсутствуют
651	113607.32	107404.69	данные отсутствуют	данные отсутствуют
652	113594.49	107424.39	данные отсутствуют	данные отсутствуют
653	113580.74	107439.4	данные отсутствуют	данные отсутствуют
654	113567.5	107456.59	данные отсутствуют	данные отсутствуют
655	113565.26	107463.17	данные отсутствуют	данные отсутствуют
656	113606.11	107477.15	данные отсутствуют	данные отсутствуют
657	113612.03	107479.29	данные отсутствуют	данные отсутствуют
658	113633.7	107481.82	данные отсутствуют	данные отсутствуют
659	113653.41	107486.52	данные отсутствуют	данные отсутствуют
660	113673.3	107492.54	данные отсутствуют	данные отсутствуют

Государственный регистратор		ФГИС ЕГРН
полное наименование должности	подпись	инициалы, фамилия

М.П.

Выписка из Единого государственного реестра недвижимости об объекте недвижимости
308
Описание местоположения земельного участка

Земельный участок			
(вид объекта недвижимости)			
Лист № __ Раздела 3.2	Всего листов раздела 3.2 : __	Всего разделов: __	Всего листов выписки: __
30.01.2021 № 99/2021/372915436			
Кадастровый номер:		78:36:1336407:72	

Сведения о характерных точках границы земельного участка				
Система координат: СК-1964				
Зона №				
Номер точки	Координаты		Описание закрепления на местности	Средняя квадратическая погрешность определения координат характерных точек границ земельного участка, м
	X	Y		
1	2	3	4	5
661	113683.97	107463.97	данные отсутствуют	данные отсутствуют
662	113687.1	107465.11	данные отсутствуют	данные отсутствуют
663	113688.12	107465.86	данные отсутствуют	данные отсутствуют
664	113677	107499.39	данные отсутствуют	данные отсутствуют
665	113672.25	107497.67	данные отсутствуют	данные отсутствуют
666	113668.5	107497.5	данные отсутствуют	данные отсутствуют
667	113668.27	107498.22	данные отсутствуют	данные отсутствуют
668	113664.02	107498.28	данные отсутствуют	данные отсутствуют
669	113664.04	107501.01	данные отсутствуют	данные отсутствуют
670	113666.65	107500.89	данные отсутствуют	данные отсутствуют
671	113663.93	107507.23	данные отсутствуют	данные отсутствуют
672	113638.16	107496.56	данные отсутствуют	данные отсутствуют
673	113638.89	107494.37	данные отсутствуют	данные отсутствуют
674	113635.86	107493.32	данные отсутствуют	данные отсутствуют
675	113634.99	107495.51	данные отсутствуют	данные отсутствуют

Государственный регистратор		ФГИС ЕГРН
полное наименование должности	подпись	инициалы, фамилия

М.П.

Выписка из Единого государственного реестра недвижимости об объекте недвижимости
309
Описание местоположения земельного участка

Земельный участок			
(вид объекта недвижимости)			
Лист № __ Раздела 3.2	Всего листов раздела 3.2 : __	Всего разделов: __	Всего листов выписки: __
30.01.2021 № 99/2021/372915436			
Кадастровый номер:		78:36:1336407:72	

Сведения о характерных точках границы земельного участка				
Система координат: СК-1964				
Зона №				
Номер точки	Координаты		Описание закрепления на местности	Средняя квадратическая погрешность определения координат характерных точек границ земельного участка, м
	X	Y		
1	2	3	4	5
676	113634.2	107495.51	данные отсутствуют	данные отсутствуют
677	113602.48	107489.88	данные отсутствуют	данные отсутствуют
678	113571.16	107484.65	данные отсутствуют	данные отсутствуют
679	113563.51	107483.5	данные отсутствуют	данные отсутствуют
680	113561.95	107481.32	данные отсутствуют	данные отсутствуют
681	113552.06	107478.2	данные отсутствуют	данные отсутствуют
682	113526.58	107514.38	данные отсутствуют	данные отсутствуют
683	113517.43	107513.34	данные отсутствуют	данные отсутствуют
684	113518.84	107511.88	данные отсутствуют	данные отсутствуют
685	113534.42	107490.72	данные отсутствуют	данные отсутствуют
686	113547.19	107473.47	данные отсутствуют	данные отсутствуют
687	113547.97	107473.85	данные отсутствуют	данные отсутствуют
688	113553.7	107465.6	данные отсутствуют	данные отсутствуют
689	113555.67	107461.66	данные отсутствуют	данные отсутствуют
690	113556.96	107457.93	данные отсутствуют	данные отсутствуют

Государственный регистратор		ФГИС ЕГРН
полное наименование должности	подпись	инициалы, фамилия

М.П.

Выписка из Единого государственного реестра недвижимости об объекте недвижимости
Описание местоположения земельного участка

Земельный участок			
(вид объекта недвижимости)			
Лист № __ Раздела 3.2	Всего листов раздела 3.2 : __	Всего разделов: __	Всего листов выписки: __
30.01.2021 № 99/2021/372915436			
Кадастровый номер:		78:36:1336407:72	

Сведения о характерных точках границы земельного участка				
Система координат: СК-1964				
Зона №				
Номер точки	Координаты		Описание закрепления на местности	Средняя квадратическая погрешность определения координат характерных точек границ земельного участка, м
	X	Y		
1	2	3	4	5
691	113561.82	107443.47	данные отсутствуют	данные отсутствуют
692	113566.37	107430.08	данные отсутствуют	данные отсутствуют
693	113567.45	107426.31	данные отсутствуют	данные отсутствуют
694	113574.81	107404.28	данные отсутствуют	данные отсутствуют
695	113576.73	107403.61	данные отсутствуют	данные отсутствуют
696	113584.35	107382.99	данные отсутствуют	данные отсутствуют
697	113589.84	107361.39	данные отсутствуют	данные отсутствуют
698	113596.06	107341.34	данные отсутствуют	данные отсутствуют
699	113596.24	107338.92	данные отсутствуют	данные отсутствуют
700	113595.62	107336.68	данные отсутствуют	данные отсутствуют
701	113591.42	107333.43	данные отсутствуют	данные отсутствуют
702	113585.92	107331.5	данные отсутствуют	данные отсутствуют
703	113584.62	107331.8	данные отсутствуют	данные отсутствуют
704	113580.53	107330.85	данные отсутствуют	данные отсутствуют
705	113575.93	107331.08	данные отсутствуют	данные отсутствуют

Государственный регистратор		ФГИС ЕГРН
полное наименование должности	подпись	инициалы, фамилия

М.П.

Выписка из Единого государственного реестра недвижимости об объекте недвижимости
Описание местоположения земельного участка

Земельный участок			
(вид объекта недвижимости)			
Лист № __ Раздела 3.2	Всего листов раздела 3.2 : __	Всего разделов: __	Всего листов выписки: __
30.01.2021 № 99/2021/372915436			
Кадастровый номер:		78:36:1336407:72	

Сведения о характерных точках границы земельного участка				
Система координат: СК-1964				
Зона №				
Номер точки	Координаты		Описание закрепления на местности	Средняя квадратическая погрешность определения координат характерных точек границ земельного участка, м
	X	Y		
1	2	3	4	5
706	113568.77	107332.34	данные отсутствуют	данные отсутствуют
707	113567.82	107333.48	данные отсутствуют	данные отсутствуют
708	113564.48	107333.11	данные отсутствуют	данные отсутствуют
709	113558.83	107332.91	данные отсутствуют	данные отсутствуют
710	113545.78	107329.85	данные отсутствуют	данные отсутствуют
711	113536.38	107329.29	данные отсутствуют	данные отсутствуют
712	113534.06	107331.75	данные отсутствуют	данные отсутствуют
713	113526.69	107350.42	данные отсутствуют	данные отсутствуют
714	113518.5	107370.94	данные отсутствуют	данные отсутствуют
715	113510.41	107391.24	данные отсутствуют	данные отсутствуют
716	113501.52	107412.26	данные отсутствуют	данные отсутствуют
717	113495.24	107433.64	данные отсутствуют	данные отсутствуют
718	113485.85	107453.9	данные отсутствуют	данные отсутствуют
719	113476.85	107475.12	данные отсутствуют	данные отсутствуют
720	113468.18	107494.82	данные отсутствуют	данные отсутствуют

Государственный регистратор		ФГИС ЕГРН
полное наименование должности	подпись	инициалы, фамилия

М.П.

Выписка из Единого государственного реестра недвижимости об объекте недвижимости
Описание местоположения земельного участка

Земельный участок			
(вид объекта недвижимости)			
Лист № __ Раздела 3.2	Всего листов раздела 3.2 : __	Всего разделов: __	Всего листов выписки: __
30.01.2021 № 99/2021/372915436			
Кадастровый номер:		78:36:1336407:72	

Сведения о характерных точках границы земельного участка				
Система координат: СК-1964				
Зона №				
Номер точки	Координаты		Описание закрепления на местности	Средняя квадратическая погрешность определения координат характерных точек границ земельного участка, м
	X	Y		
1	2	3	4	5
721	113466.79	107497.81	данные отсутствуют	данные отсутствуют
722	113461.04	107510.39	данные отсутствуют	данные отсутствуют
723	113456.4	107521.2	данные отсутствуют	данные отсутствуют
724	113453.32	107519.65	данные отсутствуют	данные отсутствуют
725	113449.04	107531	данные отсутствуют	данные отсутствуют
726	113449.37	107534.1	данные отсутствуют	данные отсутствуют
727	113450.37	107537.48	данные отсутствуют	данные отсутствуют
728	113452.13	107537.77	данные отсутствуют	данные отсутствуют
729	113452.85	107543.05	данные отсутствуют	данные отсутствуют
730	113441.37	107543.66	данные отсутствуют	данные отсутствуют
731	113442.28	107539.04	данные отсутствуют	данные отсутствуют
732	113442.89	107532.96	данные отсутствуют	данные отсутствуют
733	113451.45	107513.79	данные отсутствуют	данные отсутствуют
734	113460.01	107493.21	данные отсутствуют	данные отсутствуют
735	113469.95	107472.57	данные отсутствуют	данные отсутствуют

Государственный регистратор		ФГИС ЕГРН
полное наименование должности	подпись	инициалы, фамилия

М.П.

Выписка из Единого государственного реестра недвижимости об объекте недвижимости
Описание местоположения земельного участка

Земельный участок			
(вид объекта недвижимости)			
Лист № ___ Раздела 3.2	Всего листов раздела 3.2 : ___	Всего разделов: ___	Всего листов выписки: ___
30.01.2021 № 99/2021/372915436			
Кадастровый номер:		78:36:1336407:72	

Сведения о характерных точках границы земельного участка				
Система координат: СК-1964				
Зона №				
Номер точки	Координаты		Описание закрепления на местности	Средняя квадратическая погрешность определения координат характерных точек границ земельного участка, м
	X	Y		
1	2	3	4	5
736	113478.35	107452.83	данные отсутствуют	данные отсутствуют
737	113486.42	107433.14	данные отсутствуют	данные отсутствуют
738	113494.57	107411.62	данные отсутствуют	данные отсутствуют
739	113493.22	107410.82	данные отсутствуют	данные отсутствуют
740	113494.4	107408.24	данные отсутствуют	данные отсутствуют
741	113502.57	107389.53	данные отсутствуют	данные отсутствуют
742	113503.17	107388.12	данные отсутствуют	данные отсутствуют
743	113511.59	107368.68	данные отсутствуют	данные отсутствуют
744	113519.19	107348	данные отсутствуют	данные отсутствуют
745	113527.45	107327.22	данные отсутствуют	данные отсутствуют
746	113531.66	107314.24	данные отсутствуют	данные отсутствуют
747	113526.82	107307.1	данные отсутствуют	данные отсутствуют
748	113521.84	107297.41	данные отсутствуют	данные отсутствуют
749	113511.23	107284.64	данные отсутствуют	данные отсутствуют
750	113510.38	107286.47	данные отсутствуют	данные отсутствуют

Государственный регистратор		ФГИС ЕГРН
полное наименование должности	подпись	инициалы, фамилия

М.П.

Выписка из Единого государственного реестра недвижимости об объекте недвижимости
Описание местоположения земельного участка

Земельный участок			
(вид объекта недвижимости)			
Лист № __ Раздела 3.2	Всего листов раздела 3.2 : __	Всего разделов: __	Всего листов выписки: __
30.01.2021 № 99/2021/372915436			
Кадастровый номер:		78:36:1336407:72	

Сведения о характерных точках границы земельного участка				
Система координат: СК-1964				
Зона №				
Номер точки	Координаты		Описание закрепления на местности	Средняя квадратическая погрешность определения координат характерных точек границ земельного участка, м
	X	Y		
1	2	3	4	5
751	113503.77	107287.3	данные отсутствуют	данные отсутствуют
752	113502.38	107289.19	данные отсутствуют	данные отсутствуют
753	113530.09	107203.28	данные отсутствуют	данные отсутствуют
754	113530.57	107214.82	данные отсутствуют	данные отсутствуют
755	113529.41	107228.87	данные отсутствуют	данные отсутствуют
756	113529.93	107230.91	данные отсутствуют	данные отсутствуют
757	113530.92	107232.75	данные отсутствуют	данные отсутствуют
758	113541.88	107242.6	данные отсутствуют	данные отсутствуют
759	113557.44	107253.17	данные отсутствуют	данные отсутствуют
760	113559.5	107252.7	данные отсутствуют	данные отсутствуют
761	113560.54	107253.32	данные отсутствуют	данные отсутствуют
762	113597.06	107275.48	данные отсутствуют	данные отсутствуют
763	113599.01	107240.31	данные отсутствуют	данные отсутствуют
764	113599.43	107218.61	данные отсутствуют	данные отсутствуют
765	113599.65	107198.85	данные отсутствуют	данные отсутствуют

Государственный регистратор		ФГИС ЕГРН
полное наименование должности	подпись	инициалы, фамилия

М.П.

Выписка из Единого государственного реестра недвижимости об объекте недвижимости
Описание местоположения земельного участка

Земельный участок			
(вид объекта недвижимости)			
Лист № __ Раздела 3.2	Всего листов раздела 3.2 : __	Всего разделов: __	Всего листов выписки: __
30.01.2021 № 99/2021/372915436			
Кадастровый номер:		78:36:1336407:72	

Сведения о характерных точках границы земельного участка				
Система координат: СК-1964				
Зона №				
Номер точки	Координаты		Описание закрепления на местности	Средняя квадратическая погрешность определения координат характерных точек границ земельного участка, м
	X	Y		
1	2	3	4	5
766	113600.46	107178	данные отсутствуют	данные отсутствуют
767	113601.51	107140.14	данные отсутствуют	данные отсутствуют
768	113600.07	107116.95	данные отсутствуют	данные отсутствуют
769	113593.46	107114.67	данные отсутствуют	данные отсутствуют
770	113594.52	107092.52	данные отсутствуют	данные отсутствуют
771	113596.2	107090.93	данные отсутствуют	данные отсутствуют
772	113599.21	107064.43	данные отсутствуют	данные отсутствуют
773	113605.08	107040.93	данные отсутствуют	данные отсутствуют
774	113611.25	107043.07	данные отсутствуют	данные отсутствуют
775	113607.91	107063.34	данные отсутствуют	данные отсутствуют
776	113606.58	107064.65	данные отсутствуют	данные отсутствуют
777	113606.54	107065.79	данные отсутствуют	данные отсутствуют
778	113606.17	107068.36	данные отсутствуют	данные отсутствуют
779	113604.53	107085.55	данные отсутствуют	данные отсутствуют
780	113605.09	107109.47	данные отсутствуют	данные отсутствуют

Государственный регистратор		ФГИС ЕГРН
полное наименование должности	подпись	инициалы, фамилия

М.П.

Выписка из Единого государственного реестра недвижимости об объекте недвижимости
Описание местоположения земельного участка

Земельный участок			
(вид объекта недвижимости)			
Лист № __ Раздела 3.2	Всего листов раздела 3.2 : __	Всего разделов: __	Всего листов выписки: __
30.01.2021 № 99/2021/372915436			
Кадастровый номер:		78:36:1336407:72	

Сведения о характерных точках границы земельного участка				
Система координат: СК-1964				
Зона №				
Номер точки	Координаты		Описание закрепления на местности	Средняя квадратическая погрешность определения координат характерных точек границ земельного участка, м
	X	Y		
1	2	3	4	5
781	113608.62	107110.44	данные отсутствуют	данные отсутствуют
782	113608.17	107133.17	данные отсутствуют	данные отсутствуют
783	113606.77	107134.28	данные отсутствуют	данные отсутствуют
784	113606.16	107152.91	данные отсутствуют	данные отсутствуют
785	113609.19	107153.05	данные отсутствуют	данные отсутствуют
786	113607.43	107156.12	данные отсутствуют	данные отсутствуют
787	113607.05	107164.83	данные отсутствуют	данные отсутствуют
788	113607.46	107175.67	данные отсутствуют	данные отсутствуют
789	113607.23	107189.11	данные отсутствуют	данные отсутствуют
790	113607.7	107191.38	данные отсутствуют	данные отсутствуют
791	113607.34	107197.77	данные отсутствуют	данные отсутствуют
792	113605.99	107197.75	данные отсутствуют	данные отсутствуют
793	113605.63	107203.35	данные отсутствуют	данные отсутствуют
794	113605.26	107203.34	данные отсутствуют	данные отсутствуют
795	113604.87	107218.78	данные отсутствуют	данные отсутствуют

Государственный регистратор		ФГИС ЕГРН
полное наименование должности	подпись	инициалы, фамилия

М.П.

Выписка из Единого государственного реестра недвижимости об объекте недвижимости
Описание местоположения земельного участка

Земельный участок			
(вид объекта недвижимости)			
Лист № ___ Раздела 3.2	Всего листов раздела 3.2 : ___	Всего разделов: ___	Всего листов выписки: ___
30.01.2021 № 99/2021/372915436			
Кадастровый номер:		78:36:1336407:72	

Сведения о характерных точках границы земельного участка				
Система координат: СК-1964				
Зона №				
Номер точки	Координаты		Описание закрепления на местности	Средняя квадратическая погрешность определения координат характерных точек границ земельного участка, м
	X	Y		
1	2	3	4	5
796	113604	107232.17	данные отсутствуют	данные отсутствуют
797	113605.62	107236.91	данные отсутствуют	данные отсутствуют
798	113605.38	107240.01	данные отсутствуют	данные отсутствуют
799	113605.71	107240.08	данные отсутствуют	данные отсутствуют
800	113605.61	107240.97	данные отсутствуют	данные отсутствуют
801	113604.87	107263.63	данные отсутствуют	данные отсутствуют
802	113604.09	107283.98	данные отсутствуют	данные отсутствуют
803	113609.77	107287.04	данные отсутствуют	данные отсутствуют
804	113640.26	107285.64	данные отсутствуют	данные отсутствуют
805	113674.97	107286.41	данные отсутствуют	данные отсутствуют
806	113675.79	107264.53	данные отсутствуют	данные отсутствуют
807	113676.54	107243.5	данные отсутствуют	данные отсутствуют
808	113676.72	107242.64	данные отсутствуют	данные отсутствуют
809	113677.76	107241.79	данные отсутствуют	данные отсутствуют
810	113678.11	107240.98	данные отсутствуют	данные отсутствуют

Государственный регистратор		ФГИС ЕГРН
полное наименование должности	подпись	инициалы, фамилия

М.П.

Выписка из Единого государственного реестра недвижимости об объекте недвижимости
Описание местоположения земельного участка

Земельный участок			
(вид объекта недвижимости)			
Лист № __ Раздела 3.2	Всего листов раздела 3.2 : __	Всего разделов: __	Всего листов выписки: __
30.01.2021 № 99/2021/372915436			
Кадастровый номер:		78:36:1336407:72	

Сведения о характерных точках границы земельного участка				
Система координат: СК-1964				
Зона №				
Номер точки	Координаты		Описание закрепления на местности	Средняя квадратическая погрешность определения координат характерных точек границ земельного участка, м
	X	Y		
1	2	3	4	5
811	113678.6	107220.78	данные отсутствуют	данные отсутствуют
812	113678.3	107198.69	данные отсутствуют	данные отсутствуют
813	113678.38	107181.99	данные отсутствуют	данные отсутствуют
814	113678.7	107176.83	данные отсутствуют	данные отсутствуют
815	113678.61	107174.78	данные отсутствуют	данные отсутствуют
816	113678.39	107163.97	данные отсутствуют	данные отсутствуют
817	113678.16	107153.09	данные отсутствуют	данные отсутствуют
818	113678.2	107152.29	данные отсутствуют	данные отсутствуют
819	113679.25	107152.34	данные отсутствуют	данные отсутствуют
820	113679.38	107148.75	данные отсутствуют	данные отсутствуют
821	113678.56	107148.65	данные отсутствуют	данные отсутствуют
822	113678.3	107131.62	данные отсутствуют	данные отсутствуют
823	113678.65	107131.15	данные отсутствуют	данные отсутствуют
824	113678.62	107128.68	данные отсутствуют	данные отсутствуют
825	113678.83	107109.19	данные отсутствуют	данные отсутствуют

Государственный регистратор		ФГИС ЕГРН
полное наименование должности	подпись	инициалы, фамилия

М.П.

Выписка из Единого государственного реестра недвижимости об объекте недвижимости
Описание местоположения земельного участка

Земельный участок			
(вид объекта недвижимости)			
Лист № __ Раздела 3.2	Всего листов раздела 3.2 : __	Всего разделов: __	Всего листов выписки: __
30.01.2021 № 99/2021/372915436			
Кадастровый номер:		78:36:1336407:72	

Сведения о характерных точках границы земельного участка				
Система координат: СК-1964				
Зона №				
Номер точки	Координаты		Описание закрепления на местности	Средняя квадратическая погрешность определения координат характерных точек границ земельного участка, м
	X	Y		
1	2	3	4	5
826	113678.68	107089	данные отсутствуют	данные отсутствуют
827	113678.19	107087.85	данные отсутствуют	данные отсутствуют
828	113678.99	107087.17	данные отсутствуют	данные отсутствуют
829	113679.77	107071.55	данные отсутствуют	данные отсутствуют
830	113678.84	107065.17	данные отсутствуют	данные отсутствуют
831	113679.41	107043.76	данные отсутствуют	данные отсутствуют
832	113679	107042.1	данные отсутствуют	данные отсутствуют
833	113680.75	107020.62	данные отсутствуют	данные отсутствуют
834	113681.11	107005.82	данные отсутствуют	данные отсутствуют
835	113680.84	106999.42	данные отсутствуют	данные отсутствуют
836	113680.21	106981.94	данные отсутствуют	данные отсутствуют
837	113676.04	106971.36	данные отсутствуют	данные отсутствуют
838	113657.95	106970.47	данные отсутствуют	данные отсутствуют
839	113657.07	106972.81	данные отсутствуют	данные отсутствуют
840	113632.3	106973.49	данные отсутствуют	данные отсутствуют

Государственный регистратор		ФГИС ЕГРН
полное наименование должности	подпись	инициалы, фамилия

М.П.

Выписка из Единого государственного реестра недвижимости об объекте недвижимости
Описание местоположения земельного участка

Земельный участок			
(вид объекта недвижимости)			
Лист № __ Раздела 3.2	Всего листов раздела 3.2 : __	Всего разделов: __	Всего листов выписки: __
30.01.2021 № 99/2021/372915436			
Кадастровый номер:		78:36:1336407:72	

Сведения о характерных точках границы земельного участка				
Система координат: СК-1964				
Зона №				
Номер точки	Координаты		Описание закрепления на местности	Средняя квадратическая погрешность определения координат характерных точек границ земельного участка, м
	X	Y		
1	2	3	4	5
841	113630.19	106971.29	данные отсутствуют	данные отсутствуют
842	113653.15	106970.55	данные отсутствуют	данные отсутствуют
843	113655.06	106968.23	данные отсутствуют	данные отсутствуют
844	113658.46	106966.23	данные отсутствуют	данные отсутствуют
845	113658.56	106965.75	данные отсутствуют	данные отсутствуют
846	113668.51	106965.83	данные отсутствуют	данные отсутствуют
847	113668.63	106959.92	данные отсутствуют	данные отсутствуют
848	113666.62	106959.73	данные отсутствуют	данные отсутствуют
849	113666.75	106956.62	данные отсутствуют	данные отсутствуют
850	113663.61	106955.04	данные отсутствуют	данные отсутствуют
851	113645.22	106926.08	данные отсутствуют	данные отсутствуют
852	113647.05	106920.98	данные отсутствуют	данные отсутствуют
853	113647.91	106919.67	данные отсутствуют	данные отсутствуют
854	113650.16	106920.01	данные отсутствуют	данные отсутствуют
855	113659.02	106900.08	данные отсутствуют	данные отсутствуют

Государственный регистратор		ФГИС ЕГРН
полное наименование должности	подпись	инициалы, фамилия

М.П.

Выписка из Единого государственного реестра недвижимости об объекте недвижимости
Описание местоположения земельного участка

Земельный участок			
(вид объекта недвижимости)			
Лист № __ Раздела 3.2	Всего листов раздела 3.2 : __	Всего разделов: __	Всего листов выписки: __
30.01.2021 № 99/2021/372915436			
Кадастровый номер:		78:36:1336407:72	

Сведения о характерных точках границы земельного участка				
Система координат: СК-1964				
Зона №				
Номер точки	Координаты		Описание закрепления на местности	Средняя квадратическая погрешность определения координат характерных точек границ земельного участка, м
	X	Y		
1	2	3	4	5
856	114151.17	107313.7	данные отсутствуют	данные отсутствуют
857	114120.49	107313.31	данные отсутствуют	данные отсутствуют
858	114120.62	107319.23	данные отсутствуют	данные отсутствуют
859	114121.26	107340.35	данные отсутствуют	данные отсутствуют
860	114120.35	107340.41	данные отсутствуют	данные отсутствуют
861	114119.49	107363.68	данные отсутствуют	данные отсутствуют
862	114118.74	107369.42	данные отсутствуют	данные отсутствуют
863	114118.95	107384.86	данные отсутствуют	данные отсутствуют
864	114117.89	107394.93	данные отсутствуют	данные отсутствуют
865	114118.07	107407.42	данные отсутствуют	данные отсутствуют
866	114117.6	107428.72	данные отсутствуют	данные отсутствуют
867	114117.16	107447.4	данные отсутствуют	данные отсутствуют
868	114118.93	107451.24	данные отсутствуют	данные отсутствуют
869	114117.64	107472.8	данные отсутствуют	данные отсутствуют
870	114117.06	107476.37	данные отсутствуют	данные отсутствуют

Государственный регистратор		ФГИС ЕГРН
полное наименование должности	подпись	инициалы, фамилия

М.П.

Выписка из Единого государственного реестра недвижимости об объекте недвижимости
Описание местоположения земельного участка

Земельный участок			
(вид объекта недвижимости)			
Лист № __ Раздела 3.2	Всего листов раздела 3.2 : __	Всего разделов: __	Всего листов выписки: __
30.01.2021 № 99/2021/372915436			
Кадастровый номер:		78:36:1336407:72	

Сведения о характерных точках границы земельного участка				
Система координат: СК-1964				
Зона №				
Номер точки	Координаты		Описание закрепления на местности	Средняя квадратическая погрешность определения координат характерных точек границ земельного участка, м
	X	Y		
1	2	3	4	5
871	114116.69	107494.63	данные отсутствуют	данные отсутствуют
872	114115.59	107516.66	данные отсутствуют	данные отсутствуют
873	114115.48	107522.04	данные отсутствуют	данные отсутствуют
874	114116.55	107522.22	данные отсутствуют	данные отсутствуют
875	114116.16	107538.37	данные отсутствуют	данные отсутствуют
876	114115.74	107561.82	данные отсутствуют	данные отсутствуют
877	114115.28	107582.32	данные отсутствуют	данные отсутствуют
878	114114.66	107605.5	данные отсутствуют	данные отсутствуют
879	114114.15	107619.85	данные отсутствуют	данные отсутствуют
880	114130.2	107620.23	данные отсутствуют	данные отсутствуют
881	114132.79	107620.6	данные отсутствуют	данные отсутствуют
882	114133.1	107617.87	данные отсутствуют	данные отсутствуют
883	114150.32	107621.4	данные отсутствуют	данные отсутствуют
884	114151.22	107618.01	данные отсутствуют	данные отсутствуют
885	114152.24	107583.53	данные отсутствуют	данные отсутствуют

Государственный регистратор		ФГИС ЕГРН
полное наименование должности	подпись	инициалы, фамилия

М.П.

Выписка из Единого государственного реестра недвижимости об объекте недвижимости
Описание местоположения земельного участка

Земельный участок			
(вид объекта недвижимости)			
Лист № __ Раздела 3.2	Всего листов раздела 3.2 : __	Всего разделов: __	Всего листов выписки: __
30.01.2021 № 99/2021/372915436			
Кадастровый номер:		78:36:1336407:72	

Сведения о характерных точках границы земельного участка				
Система координат: СК-1964				
Зона №				
Номер точки	Координаты		Описание закрепления на местности	Средняя квадратическая погрешность определения координат характерных точек границ земельного участка, м
	X	Y		
1	2	3	4	5
886	114152.33	107562.67	данные отсутствуют	данные отсутствуют
887	114151.37	107562.56	данные отсутствуют	данные отсутствуют
888	114151.74	107550.71	данные отсутствуют	данные отсутствуют
889	114152.5	107547.74	данные отсутствуют	данные отсутствуют
890	114152.47	107539.58	данные отсутствуют	данные отсутствуют
891	114153.05	107538.24	данные отсутствуют	данные отсутствуют
892	114153.69	107516.87	данные отсутствуют	данные отсутствуют
893	114155.08	107495.8	данные отсутствуют	данные отсутствуют
894	114154.87	107473.86	данные отсутствуют	данные отсутствуют
895	114154.47	107451.89	данные отсутствуют	данные отсутствуют
896	114155.1	107428.72	данные отсутствуют	данные отсутствуют
897	114155.73	107408.67	данные отсутствуют	данные отсутствуют
898	114155.24	107408.17	данные отсутствуют	данные отсутствуют
899	114156.07	107398.47	данные отсутствуют	данные отсутствуют
900	114156.46	107385.76	данные отсутствуют	данные отсутствуют

Государственный регистратор		ФГИС ЕГРН
полное наименование должности	подпись	инициалы, фамилия

М.П.

Выписка из Единого государственного реестра недвижимости об объекте недвижимости
Описание местоположения земельного участка

Земельный участок			
(вид объекта недвижимости)			
Лист № __ Раздела 3.2	Всего листов раздела 3.2 : __	Всего разделов: __	Всего листов выписки: __
30.01.2021 № 99/2021/372915436			
Кадастровый номер:		78:36:1336407:72	

Сведения о характерных точках границы земельного участка				
Система координат: СК-1964				
Зона №				
Номер точки	Координаты		Описание закрепления на местности	Средняя квадратическая погрешность определения координат характерных точек границ земельного участка, м
	X	Y		
1	2	3	4	5
901	114156.31	107364.13	данные отсутствуют	данные отсутствуют
902	114156.96	107341.5	данные отсутствуют	данные отсутствуют
903	114156.68	107341.11	данные отсутствуют	данные отсутствуют
904	114155.13	107339.16	данные отсутствуют	данные отсутствуют
905	114155.9	107325.66	данные отсутствуют	данные отсутствуют
906	114153.78	107325.05	данные отсутствуют	данные отсутствуют
907	114153.67	107320.14	данные отсутствуют	данные отсутствуют
908	114153.32	107315.23	данные отсутствуют	данные отсутствуют
909	113600.86	107341.38	данные отсутствуют	данные отсутствуют
910	113589.03	107380.9	данные отсутствуют	данные отсутствуют
911	113571.99	107429.05	данные отсутствуют	данные отсутствуют
912	113576.59	107434.8	данные отсутствуют	данные отсутствуют
913	113598.31	107406.56	данные отсутствуют	данные отсутствуют
914	113608.43	107393.05	данные отсутствуют	данные отсутствуют
915	113613.01	107387.6	данные отсутствуют	данные отсутствуют

Государственный регистратор		ФГИС ЕГРН
полное наименование должности	подпись	инициалы, фамилия

М.П.

Выписка из Единого государственного реестра недвижимости об объекте недвижимости
Описание местоположения земельного участка

Земельный участок			
(вид объекта недвижимости)			
Лист № __ Раздела 3.2	Всего листов раздела 3.2 : __	Всего разделов: __	Всего листов выписки: __
30.01.2021 № 99/2021/372915436			
Кадастровый номер:		78:36:1336407:72	

Сведения о характерных точках границы земельного участка				
Система координат: СК-1964				
Зона №				
Номер точки	Координаты		Описание закрепления на местности	Средняя квадратическая погрешность определения координат характерных точек границ земельного участка, м
	X	Y		
1	2	3	4	5
916	113626.38	107379.5	данные отсутствуют	данные отсутствуют
917	113627.71	107378.47	данные отсутствуют	данные отсутствуют
918	113630.63	107377.05	данные отсутствуют	данные отсутствуют
919	113639.43	107369.87	данные отсутствуют	данные отсутствуют
920	113654.02	107361.02	данные отсутствуют	данные отсутствуют
921	113659.23	107356.82	данные отсутствуют	данные отсутствуют
922	113640.02	107338.08	данные отсутствуют	данные отсутствуют
923	113617.27	107314.35	данные отсутствуют	данные отсутствуют
924	113614.63	107313.65	данные отсутствуют	данные отсутствуют
925	113603.05	107315.07	данные отсутствуют	данные отсутствуют
926	113590.22	107316.72	данные отсутствуют	данные отсутствуют
927	113594.05	107326.23	данные отсутствуют	данные отсутствуют
928	113596.94	107330.72	данные отсутствуют	данные отсутствуют
929	113597.4	107331.76	данные отсутствуют	данные отсутствуют
930	113599.7	107334.66	данные отсутствуют	данные отсутствуют

Государственный регистратор		ФГИС ЕГРН
полное наименование должности	подпись	инициалы, фамилия

М.П.

Выписка из Единого государственного реестра недвижимости об объекте недвижимости
Описание местоположения земельного участка

Земельный участок			
(вид объекта недвижимости)			
Лист № __ Раздела 3.2	Всего листов раздела 3.2 : __	Всего разделов: __	Всего листов выписки: __
30.01.2021 № 99/2021/372915436			
Кадастровый номер:		78:36:1336407:72	

Сведения о характерных точках границы земельного участка				
Система координат: СК-1964				
Зона №				
Номер точки	Координаты		Описание закрепления на местности	Средняя квадратическая погрешность определения координат характерных точек границ земельного участка, м
	X	Y		
1	2	3	4	5
931	113603.31	107338.6	данные отсутствуют	данные отсутствуют
932	113612.43	107347.7	данные отсутствуют	данные отсутствуют
933	113619.2	107354.91	данные отсутствуют	данные отсутствуют
934	113616.73	107357.21	данные отсутствуют	данные отсутствуют
935	113604.58	107344.23	данные отсутствуют	данные отсутствуют
936	113691.39	106974.74	данные отсутствуют	данные отсутствуют
937	113690.19	106978.93	данные отсутствуют	данные отсутствуют
938	113689.3	106996.91	данные отсутствуют	данные отсутствуют
939	113687.46	106998.58	данные отсутствуют	данные отсутствуют
940	113686.81	107020	данные отсутствуют	данные отсутствуют
941	113687.84	107021.26	данные отсутствуют	данные отсутствуют
942	113686.79	107043	данные отсутствуют	данные отсутствуют
943	113686.33	107043.72	данные отсутствуют	данные отсутствуют
944	113686.35	107064.66	данные отсутствуют	данные отсутствуют
945	113687.27	107065.28	данные отсутствуют	данные отсутствуют

Государственный регистратор		ФГИС ЕГРН
полное наименование должности	подпись	инициалы, фамилия

М.П.

Выписка из Единого государственного реестра недвижимости об объекте недвижимости
Описание местоположения земельного участка

Земельный участок			
(вид объекта недвижимости)			
Лист № __ Раздела 3.2	Всего листов раздела 3.2 : __	Всего разделов: __	Всего листов выписки: __
30.01.2021 № 99/2021/372915436			
Кадастровый номер:		78:36:1336407:72	

Сведения о характерных точках границы земельного участка				
Система координат: СК-1964				
Зона №				
Номер точки	Координаты		Описание закрепления на местности	Средняя квадратическая погрешность определения координат характерных точек границ земельного участка, м
	X	Y		
1	2	3	4	5
946	113686.44	107083.85	данные отсутствуют	данные отсутствуют
947	113685.87	107088.32	данные отсутствуют	данные отсутствуют
948	113685.7	107093.71	данные отсутствуют	данные отсутствуют
949	113685.36	107108.98	данные отсутствуют	данные отсутствуют
950	113684.88	107109.91	данные отсутствуют	данные отсутствуют
951	113685.21	107131.82	данные отсутствуют	данные отсутствуют
952	113685.37	107139.29	данные отсутствуют	данные отсутствуют
953	113685.99	107139.58	данные отсутствуют	данные отсутствуют
954	113686.32	107150.34	данные отсутствуют	данные отсутствуют
955	113686.59	107152.95	данные отсутствуют	данные отсутствуют
956	113686.57	107175.56	данные отсутствуют	данные отсутствуют
957	113686.23	107177.11	данные отсутствуют	данные отсутствуют
958	113686.07	107179.5	данные отсутствуют	данные отсутствуют
959	113685.99	107179.79	данные отсутствуют	данные отсутствуют
960	113685.85	107182.18	данные отсутствуют	данные отсутствуют

Государственный регистратор		ФГИС ЕГРН
полное наименование должности	подпись	инициалы, фамилия

М.П.

Выписка из Единого государственного реестра недвижимости об объекте недвижимости
Описание местоположения земельного участка

Земельный участок			
(вид объекта недвижимости)			
Лист № __ Раздела 3.2	Всего листов раздела 3.2 : __	Всего разделов: __	Всего листов выписки: __
30.01.2021 № 99/2021/372915436			
Кадастровый номер:		78:36:1336407:72	

Сведения о характерных точках границы земельного участка				
Система координат: СК-1964				
Зона №				
Номер точки	Координаты		Описание закрепления на местности	Средняя квадратическая погрешность определения координат характерных точек границ земельного участка, м
	X	Y		
1	2	3	4	5
961	113686.2	107182.19	данные отсутствуют	данные отсутствуют
962	113685.84	107198.29	данные отсутствуют	данные отсутствуют
963	113685.09	107220.04	данные отсутствуют	данные отсутствуют
964	113685.03	107242.39	данные отсутствуют	данные отсутствуют
965	113685.29	107252.97	данные отсутствуют	данные отсутствуют
966	113684.37	107265.1	данные отсутствуют	данные отсутствуют
967	113684.25	107286.64	данные отсутствуют	данные отсутствуют
968	113719.14	107288.19	данные отсутствуют	данные отсутствуют
969	113753.53	107288.77	данные отсутствуют	данные отсутствуют
970	113753.88	107265.91	данные отсутствуют	данные отсутствуют
971	113754.65	107242.77	данные отсутствуют	данные отсутствуют
972	113754.98	107221.74	данные отсутствуют	данные отсутствуют
973	113754.92	107198.67	данные отсутствуют	данные отсутствуют
974	113755.22	107188.17	данные отсутствуют	данные отсутствуют
975	113755.61	107176.86	данные отсутствуют	данные отсутствуют

Государственный регистратор		ФГИС ЕГРН
полное наименование должности	подпись	инициалы, фамилия

М.П.

Выписка из Единого государственного реестра недвижимости об объекте недвижимости
329
Описание местоположения земельного участка

Земельный участок			
(вид объекта недвижимости)			
Лист № __ Раздела 3.2	Всего листов раздела 3.2 : __	Всего разделов: __	Всего листов выписки: __
30.01.2021 № 99/2021/372915436			
Кадастровый номер:		78:36:1336407:72	

Сведения о характерных точках границы земельного участка				
Система координат: СК-1964				
Зона №				
Номер точки	Координаты		Описание закрепления на местности	Средняя квадратическая погрешность определения координат характерных точек границ земельного участка, м
	X	Y		
1	2	3	4	5
976	113754.96	107154.56	данные отсутствуют	данные отсутствуют
977	113755.46	107132.37	данные отсутствуют	данные отсутствуют
978	113757.08	107132.4	данные отсутствуют	данные отсутствуют
979	113757.04	107111.73	данные отсутствуют	данные отсутствуют
980	113756.4	107111.33	данные отсутствуют	данные отсутствуют
981	113757.01	107091.9	данные отсутствуют	данные отсутствуют
982	113756.95	107088.93	данные отсутствуют	данные отсутствуют
983	113756.67	107087.98	данные отсутствуют	данные отсутствуют
984	113756.73	107087.21	данные отсутствуют	данные отсутствуют
985	113756.73	107084.14	данные отсутствуют	данные отсутствуют
986	113756.82	107066.88	данные отсутствуют	данные отсутствуют
987	113757.39	107044.06	данные отсутствуют	данные отсутствуют
988	113757.96	107022.2	данные отсутствуют	данные отсутствуют
989	113758.43	106998.31	данные отсутствуют	данные отсутствуют
990	113758.19	106983.51	данные отсутствуют	данные отсутствуют

Государственный регистратор		ФГИС ЕГРН
полное наименование должности	подпись	инициалы, фамилия

М.П.

Выписка из Единого государственного реестра недвижимости об объекте недвижимости
Описание местоположения земельного участка

Земельный участок			
(вид объекта недвижимости)			
Лист № __ Раздела 3.2	Всего листов раздела 3.2 : __	Всего разделов: __	Всего листов выписки: __
30.01.2021 № 99/2021/372915436			
Кадастровый номер:		78:36:1336407:72	

Сведения о характерных точках границы земельного участка				
Система координат: СК-1964				
Зона №				
Номер точки	Координаты		Описание закрепления на местности	Средняя квадратическая погрешность определения координат характерных точек границ земельного участка, м
	X	Y		
1	2	3	4	5
991	113757.23	106982.6	данные отсутствуют	данные отсутствуют
992	113756.88	106975.41	данные отсутствуют	данные отсутствуют
993	113756.9	106972.55	данные отсутствуют	данные отсутствуют
994	113752	106972.83	данные отсутствуют	данные отсутствуют
995	113746.53	106972.35	данные отсутствуют	данные отсутствуют
996	113741.48	106973.64	данные отсутствуют	данные отсутствуют
997	113735.82	106972.74	данные отсутствуют	данные отсутствуют
998	113722.34	106973.02	данные отсутствуют	данные отсутствуют
999	113712.19	106973.09	данные отсутствуют	данные отсутствуют
1000	113709.02	106973.03	данные отсутствуют	данные отсутствуют
1001	114113.86	107313.23	данные отсутствуют	данные отсутствуют
1002	114076.96	107312.77	данные отсутствуют	данные отсутствуют
1003	114041.26	107312.68	данные отсутствуют	данные отсутствуют
1004	114038.74	107313.85	данные отсутствуют	данные отсутствуют
1005	114037.69	107341.15	данные отсутствуют	данные отсутствуют

Государственный регистратор		ФГИС ЕГРН
полное наименование должности	подпись	инициалы, фамилия

М.П.

Выписка из Единого государственного реестра недвижимости об объекте недвижимости
Описание местоположения земельного участка

Земельный участок			
(вид объекта недвижимости)			
Лист № __ Раздела 3.2	Всего листов раздела 3.2 : __	Всего разделов: __	Всего листов выписки: __
30.01.2021 № 99/2021/372915436			
Кадастровый номер:		78:36:1336407:72	

Сведения о характерных точках границы земельного участка				
Система координат: СК-1964				
Зона №				
Номер точки	Координаты		Описание закрепления на местности	Средняя квадратическая погрешность определения координат характерных точек границ земельного участка, м
	X	Y		
1	2	3	4	5
1006	114037.38	107345.64	данные отсутствуют	данные отсутствуют
1007	114037.31	107361.01	данные отсутствуют	данные отсутствуют
1008	114037.43	107384.25	данные отсутствуют	данные отсутствуют
1009	114036.54	107405.36	данные отсутствуют	данные отсутствуют
1010	114036.19	107419.96	данные отсутствуют	данные отсутствуют
1011	114036.01	107423.95	данные отсутствуют	данные отсутствуют
1012	114035.93	107426.86	данные отсутствуют	данные отсутствуют
1013	114035.75	107450.42	данные отсутствуют	данные отсутствуют
1014	114035.69	107457.15	данные отсутствуют	данные отсутствуют
1015	114035.47	107466.57	данные отсутствуют	данные отсутствуют
1016	114035.53	107471.56	данные отсутствуют	данные отсутствуют
1017	114035.52	107472.69	данные отсутствуют	данные отсутствуют
1018	114035.3	107493.91	данные отсутствуют	данные отсутствуют
1019	114035.24	107515.78	данные отсутствуют	данные отсутствуют
1020	114035.03	107532.19	данные отсутствуют	данные отсутствуют

Государственный регистратор		ФГИС ЕГРН
полное наименование должности	подпись	инициалы, фамилия

М.П.

Выписка из Единого государственного реестра недвижимости об объекте недвижимости
332
Описание местоположения земельного участка

Земельный участок			
(вид объекта недвижимости)			
Лист № __ Раздела 3.2	Всего листов раздела 3.2 : __	Всего разделов: __	Всего листов выписки: __
30.01.2021 № 99/2021/372915436			
Кадастровый номер:		78:36:1336407:72	

Сведения о характерных точках границы земельного участка				
Система координат: СК-1964				
Зона №				
Номер точки	Координаты		Описание закрепления на местности	Средняя квадратическая погрешность определения координат характерных точек границ земельного участка, м
	X	Y		
1	2	3	4	5
1021	114034.29	107535.57	данные отсутствуют	данные отсутствуют
1022	114034.16	107538.02	данные отсутствуют	данные отсутствуют
1023	114033.62	107558.8	данные отсутствуют	данные отсутствуют
1024	114032.95	107565.56	данные отсутствуют	данные отсутствуют
1025	114032.56	107566.04	данные отсутствуют	данные отсутствуют
1026	114031.58	107578.26	данные отсутствуют	данные отсутствуют
1027	114032.02	107582.96	данные отсутствуют	данные отсутствуют
1028	114031.29	107594.92	данные отсутствуют	данные отсутствуют
1029	114030.31	107607.65	данные отсутствуют	данные отсутствуют
1030	114030.19	107610.05	данные отсутствуют	данные отсутствуют
1031	114030.88	107610.89	данные отсутствуют	данные отсутствуют
1032	114030.61	107613.91	данные отсутствуют	данные отсутствуют
1033	114029.25	107633.59	данные отсутствуют	данные отсутствуют
1034	114028.86	107655.34	данные отсутствуют	данные отсутствуют
1035	114027.75	107676.58	данные отсутствуют	данные отсутствуют

Государственный регистратор		ФГИС ЕГРН
полное наименование должности	подпись	инициалы, фамилия

М.П.

Выписка из Единого государственного реестра недвижимости об объекте недвижимости
333
Описание местоположения земельного участка

Земельный участок			
(вид объекта недвижимости)			
Лист № __ Раздела 3.2	Всего листов раздела 3.2 : __	Всего разделов: __	Всего листов выписки: __
30.01.2021 № 99/2021/372915436			
Кадастровый номер:		78:36:1336407:72	

Сведения о характерных точках границы земельного участка				
Система координат: СК-1964				
Зона №				
Номер точки	Координаты		Описание закрепления на местности	Средняя квадратическая погрешность определения координат характерных точек границ земельного участка, м
	X	Y		
1	2	3	4	5
1036	114032.35	107679.2	данные отсутствуют	данные отсутствуют
1037	114059.01	107669.86	данные отсутствуют	данные отсутствуют
1038	114061.63	107668.76	данные отсутствуют	данные отсутствуют
1039	114061.97	107666.86	данные отсутствуют	данные отсутствуют
1040	114066	107658.49	данные отсутствуют	данные отсутствуют
1041	114083	107645	данные отсутствуют	данные отсутствуют
1042	114086.16	107642.89	данные отсутствуют	данные отсутствуют
1043	114093.14	107636.87	данные отсутствуют	данные отсутствуют
1044	114102.02	107630.35	данные отсутствуют	данные отсутствуют
1045	114105.12	107625.86	данные отсутствуют	данные отсутствуют
1046	114104.12	107623.23	данные отсутствуют	данные отсутствуют
1047	114106.67	107613.62	данные отсутствуют	данные отсутствуют
1048	114108.73	107604.88	данные отсутствуют	данные отсутствуют
1049	114109	107583.13	данные отсутствуют	данные отсутствуют
1050	114109.25	107560.93	данные отсутствуют	данные отсутствуют

Государственный регистратор		ФГИС ЕГРН
полное наименование должности	подпись	инициалы, фамилия

М.П.

Выписка из Единого государственного реестра недвижимости об объекте недвижимости
334
Описание местоположения земельного участка

Земельный участок			
(вид объекта недвижимости)			
Лист № __ Раздела 3.2	Всего листов раздела 3.2 : __	Всего разделов: __	Всего листов выписки: __
30.01.2021 № 99/2021/372915436			
Кадастровый номер:		78:36:1336407:72	

Сведения о характерных точках границы земельного участка				
Система координат: СК-1964				
Зона №				
Номер точки	Координаты		Описание закрепления на местности	Средняя квадратическая погрешность определения координат характерных точек границ земельного участка, м
	X	Y		
1	2	3	4	5
1051	114109.59	107539	данные отсутствуют	данные отсутствуют
1052	114110.62	107516.75	данные отсутствуют	данные отсутствуют
1053	114110.91	107502.05	данные отсутствуют	данные отсутствуют
1054	114109.92	107500.53	данные отсутствуют	данные отсутствуют
1055	114110.11	107495.37	данные отсутствуют	данные отсутствуют
1056	114111.09	107472.62	данные отсутствуют	данные отсутствуют
1057	114111.72	107456.7	данные отсутствуют	данные отсутствуют
1058	114111.49	107454.97	данные отсутствуют	данные отсутствуют
1059	114110.85	107452.02	данные отсутствуют	данные отсутствуют
1060	114110.8	107450.08	данные отсутствуют	данные отсутствуют
1061	114111.45	107437.3	данные отсутствуют	данные отсутствуют
1062	114111.93	107437.32	данные отсутствуют	данные отсутствуют
1063	114111.96	107434.72	данные отсутствуют	данные отсутствуют
1064	114112.13	107428.35	данные отсутствуют	данные отсутствуют
1065	114112.86	107406.2	данные отсутствуют	данные отсутствуют

Государственный регистратор		ФГИС ЕГРН
полное наименование должности	подпись	инициалы, фамилия

М.П.

Выписка из Единого государственного реестра недвижимости об объекте недвижимости
335
Описание местоположения земельного участка

Земельный участок			
(вид объекта недвижимости)			
Лист № __ Раздела 3.2	Всего листов раздела 3.2 : __	Всего разделов: __	Всего листов выписки: __
30.01.2021 № 99/2021/372915436			
Кадастровый номер:		78:36:1336407:72	

Сведения о характерных точках границы земельного участка				
Система координат: СК-1964				
Зона №				
Номер точки	Координаты		Описание закрепления на местности	Средняя квадратическая погрешность определения координат характерных точек границ земельного участка, м
	X	Y		
1	2	3	4	5
1066	114113	107384.12	данные отсутствуют	данные отсутствуют
1067	114113.91	107362.56	данные отсутствуют	данные отсутствуют
1068	114113.69	107340.51	данные отсутствуют	данные отсутствуют
1069	113662.32	107355.14	данные отсутствуют	данные отсутствуют
1070	113666.22	107357	данные отсутствуют	данные отсутствуют
1071	113668.75	107357.73	данные отсутствуют	данные отсутствуют
1072	113672.49	107353.56	данные отсутствуют	данные отсутствуют
1073	113673.53	107347.85	данные отсутствуют	данные отсутствуют
1074	113673.59	107334.34	данные отсутствуют	данные отсутствуют
1075	113674.79	107310.9	данные отсутствуют	данные отсутствуют
1076	113640.88	107310.63	данные отсутствуют	данные отсутствуют
1077	113619.16	107310.13	данные отсутствуют	данные отсутствуют
1078	113616.35	107308.45	данные отсутствуют	данные отсутствуют
1079	113616.11	107310.46	данные отсутствуют	данные отсутствуют
1080	113622.8	107314.6	данные отсутствуют	данные отсутствуют

Государственный регистратор		ФГИС ЕГРН
полное наименование должности	подпись	инициалы, фамилия

М.П.

Выписка из Единого государственного реестра недвижимости об объекте недвижимости
Описание местоположения земельного участка

Земельный участок			
(вид объекта недвижимости)			
Лист № __ Раздела 3.2	Всего листов раздела 3.2 : __	Всего разделов: __	Всего листов выписки: __
30.01.2021 № 99/2021/372915436			
Кадастровый номер:		78:36:1336407:72	

Сведения о характерных точках границы земельного участка				
Система координат: СК-1964				
Зона №				
Номер точки	Координаты		Описание закрепления на местности	Средняя квадратическая погрешность определения координат характерных точек границ земельного участка, м
	X	Y		
1	2	3	4	5
1081	113634.04	107327.03	данные отсутствуют	данные отсутствуют
1082	113644.63	107338.87	данные отсутствуют	данные отсутствуют
1083	113656.04	107349.64	данные отсутствуют	данные отсутствуют
1084	113768.49	106968.86	данные отсутствуют	данные отсутствуют
1085	113767.94	106969.9	данные отсутствуют	данные отсутствуют
1086	113767.13	106991.58	данные отсутствуют	данные отсутствуют
1087	113768.1	106991.91	данные отсутствуют	данные отсутствуют
1088	113768.35	106993.48	данные отсутствуют	данные отсутствуют
1089	113767.2	106994.76	данные отсутствуют	данные отсутствуют
1090	113766.54	107020.74	данные отсутствуют	данные отсутствуют
1091	113764.48	107022.76	данные отсутствуют	данные отсутствуют
1092	113764.18	107029.3	данные отсутствуют	данные отсутствуют
1093	113764.96	107044.33	данные отсутствуют	данные отсутствуют
1094	113765.05	107053.86	данные отсутствуют	данные отсутствуют
1095	113764.66	107066.59	данные отсутствуют	данные отсутствуют

Государственный регистратор		ФГИС ЕГРН
полное наименование должности	подпись	инициалы, фамилия

М.П.

Выписка из Единого государственного реестра недвижимости об объекте недвижимости
337
Описание местоположения земельного участка

Земельный участок			
(вид объекта недвижимости)			
Лист № __ Раздела 3.2	Всего листов раздела 3.2 : __	Всего разделов: __	Всего листов выписки: __
30.01.2021 № 99/2021/372915436			
Кадастровый номер:		78:36:1336407:72	

Сведения о характерных точках границы земельного участка				
Система координат: СК-1964				
Зона №				
Номер точки	Координаты		Описание закрепления на местности	Средняя квадратическая погрешность определения координат характерных точек границ земельного участка, м
	X	Y		
1	2	3	4	5
1096	113764.42	107089.78	данные отсутствуют	данные отсутствуют
1097	113765.48	107110.11	данные отсутствуют	данные отсутствуют
1098	113764.75	107130.62	данные отсутствуют	данные отсутствуют
1099	113764.91	107132.17	данные отсутствуют	данные отсутствуют
1100	113764.06	107136.56	данные отсутствуют	данные отсутствуют
1101	113764.07	107144.63	данные отсутствуют	данные отсутствуют
1102	113764.76	107149.05	данные отсутствуют	данные отсутствуют
1103	113764.64	107154.06	данные отсутствуют	данные отсутствуют
1104	113764.89	107176.77	данные отсутствуют	данные отсутствуют
1105	113764.73	107198.81	данные отсутствуют	данные отсутствуют
1106	113764.29	107220.75	данные отсутствуют	данные отсутствуют
1107	113764.68	107229.75	данные отсутствуют	данные отсутствуют
1108	113764.21	107232.04	данные отсутствуют	данные отсутствуют
1109	113763.77	107243.18	данные отсутствуют	данные отсутствуют
1110	113763.99	107265.93	данные отсутствуют	данные отсутствуют

Государственный регистратор		ФГИС ЕГРН
полное наименование должности	подпись	инициалы, фамилия

М.П.

Выписка из Единого государственного реестра недвижимости об объекте недвижимости
338
Описание местоположения земельного участка

Земельный участок			
(вид объекта недвижимости)			
Лист № __ Раздела 3.2	Всего листов раздела 3.2 : __	Всего разделов: __	Всего листов выписки: __
30.01.2021 № 99/2021/372915436			
Кадастровый номер:		78:36:1336407:72	

Сведения о характерных точках границы земельного участка				
Система координат: СК-1964				
Зона №				
Номер точки	Координаты		Описание закрепления на местности	Средняя квадратическая погрешность определения координат характерных точек границ земельного участка, м
	X	Y		
1	2	3	4	5
1111	113763.93	107267.21	данные отсутствуют	данные отсутствуют
1112	113763.63	107287.39	данные отсутствуют	данные отсутствуют
1113	113783.98	107288.24	данные отсутствуют	данные отсутствуют
1114	113797.94	107288.84	данные отсутствуют	данные отсутствуют
1115	113839.48	107289.32	данные отсутствуют	данные отсутствуют
1116	113840.7	107273.38	данные отсутствуют	данные отсутствуют
1117	113840.4	107266.9	данные отсутствуют	данные отсутствуют
1118	113840.32	107244.87	данные отсутствуют	данные отсутствуют
1119	113838.35	107222.67	данные отсутствуют	данные отсутствуют
1120	113839.05	107200.08	данные отсутствуют	данные отсутствуют
1121	113840.84	107199.77	данные отсутствуют	данные отсутствуют
1122	113841.48	107178.51	данные отсутствуют	данные отсутствуют
1123	113838.92	107178.39	данные отсутствуют	данные отсутствуют
1124	113839.54	107155.73	данные отсутствуют	данные отсутствуют
1125	113840.03	107133.6	данные отсутствуют	данные отсутствуют

Государственный регистратор		ФГИС ЕГРН
полное наименование должности	подпись	инициалы, фамилия

М.П.

Выписка из Единого государственного реестра недвижимости об объекте недвижимости
Описание местоположения земельного участка

Земельный участок			
(вид объекта недвижимости)			
Лист № __ Раздела 3.2	Всего листов раздела 3.2 : __	Всего разделов: __	Всего листов выписки: __
30.01.2021 № 99/2021/372915436			
Кадастровый номер:		78:36:1336407:72	

Сведения о характерных точках границы земельного участка				
Система координат: СК-1964				
Зона №				
Номер точки	Координаты		Описание закрепления на местности	Средняя квадратическая погрешность определения координат характерных точек границ земельного участка, м
	X	Y		
1	2	3	4	5
1126	113840.48	107112.33	данные отсутствуют	данные отсутствуют
1127	113840.8	107089.23	данные отсутствуют	данные отсутствуют
1128	113840.13	107067.98	данные отсутствуют	данные отсутствуют
1129	113840.56	107043.61	данные отсутствуют	данные отсутствуют
1130	113840.61	107023.89	данные отсутствуют	данные отсутствуют
1131	113841.55	107004.62	данные отсутствуют	данные отсутствуют
1132	113844.2	107005.08	данные отсутствуют	данные отсутствуют
1133	113846.73	106993.05	данные отсутствуют	данные отсутствуют
1134	113806.44	106976.45	данные отсутствуют	данные отсутствуют
1135	113802.31	106976.71	данные отсутствуют	данные отсутствуют
1136	113785.47	106971.51	данные отсутствуют	данные отсутствуют
1137	113773.24	106969.15	данные отсутствуют	данные отсутствуют
1138	114032.95	107311.53	данные отсутствуют	данные отсутствуют
1139	113998.85	107310.5	данные отсутствуют	данные отсутствуют
1140	113996.81	107311.6	данные отсутствуют	данные отсутствуют

Государственный регистратор		ФГИС ЕГРН
полное наименование должности	подпись	инициалы, фамилия

М.П.

Выписка из Единого государственного реестра недвижимости об объекте недвижимости
Описание местоположения земельного участка

Земельный участок			
(вид объекта недвижимости)			
Лист № __ Раздела 3.2	Всего листов раздела 3.2 : __	Всего разделов: __	Всего листов выписки: __
30.01.2021 № 99/2021/372915436			
Кадастровый номер:		78:36:1336407:72	

Сведения о характерных точках границы земельного участка				
Система координат: СК-1964				
Зона №				
Номер точки	Координаты		Описание закрепления на местности	Средняя квадратическая погрешность определения координат характерных точек границ земельного участка, м
	X	Y		
1	2	3	4	5
1141	113987.95	107311.33	данные отсутствуют	данные отсутствуют
1142	113985.49	107312.25	данные отсутствуют	данные отсутствуют
1143	113962.41	107311.62	данные отсутствуют	данные отсутствуют
1144	113961.33	107337.56	данные отсутствуют	данные отсутствуют
1145	113960.54	107339.07	данные отсутствуют	данные отсутствуют
1146	113959.8	107361.24	данные отсутствуют	данные отсутствуют
1147	113959.95	107383.39	данные отсутствуют	данные отсутствуют
1148	113959.03	107383.28	данные отсутствуют	данные отсутствуют
1149	113958.89	107405.04	данные отсутствуют	данные отсутствуют
1150	113959.51	107405.42	данные отсутствуют	данные отсутствуют
1151	113958.61	107426.34	данные отсутствуют	данные отсутствуют
1152	113958.48	107426.76	данные отсутствуют	данные отсутствуют
1153	113958.41	107432.72	данные отсутствуют	данные отсутствуют
1154	113958.26	107442.97	данные отсутствуют	данные отсутствуют
1155	113958.51	107448.7	данные отсутствуют	данные отсутствуют

Государственный регистратор		ФГИС ЕГРН
полное наименование должности	подпись	инициалы, фамилия

М.П.

Выписка из Единого государственного реестра недвижимости об объекте недвижимости
Описание местоположения земельного участка

Земельный участок			
(вид объекта недвижимости)			
Лист № __ Раздела 3.2	Всего листов раздела 3.2 : __	Всего разделов: __	Всего листов выписки: __
30.01.2021 № 99/2021/372915436			
Кадастровый номер:		78:36:1336407:72	

Сведения о характерных точках границы земельного участка				
Система координат: СК-1964				
Зона №				
Номер точки	Координаты		Описание закрепления на местности	Средняя квадратическая погрешность определения координат характерных точек границ земельного участка, м
	X	Y		
1	2	3	4	5
1156	113957.87	107448.95	данные отсутствуют	данные отсутствуют
1157	113957.58	107463.8	данные отсутствуют	данные отсутствуют
1158	113957.64	107470.37	данные отсутствуют	данные отсутствуют
1159	113958.75	107471.28	данные отсутствуют	данные отсутствуют
1160	113957.56	107486.66	данные отсутствуют	данные отсутствуют
1161	113958.06	107491.89	данные отсутствуют	данные отсутствуют
1162	113958.08	107492.35	данные отсутствуют	данные отсутствуют
1163	113958.5	107493.61	данные отсутствуют	данные отсутствуют
1164	113957.86	107513.91	данные отсутствуют	данные отсутствуют
1165	113958.25	107516.14	данные отсутствуют	данные отсутствуют
1166	113957.99	107536.2	данные отсутствуют	данные отсутствуют
1167	113957.03	107556.57	данные отсутствуют	данные отсутствуют
1168	113955.05	107577.87	данные отсутствуют	данные отсутствуют
1169	113954.97	107579.63	данные отсутствуют	данные отсутствуют
1170	113954.69	107584.97	данные отсутствуют	данные отсутствуют

Государственный регистратор		ФГИС ЕГРН
полное наименование должности	подпись	инициалы, фамилия

М.П.

Выписка из Единого государственного реестра недвижимости об объекте недвижимости
3.2
Описание местоположения земельного участка

Земельный участок			
(вид объекта недвижимости)			
Лист № __ Раздела 3.2	Всего листов раздела 3.2 : __	Всего разделов: __	Всего листов выписки: __
30.01.2021 № 99/2021/372915436			
Кадастровый номер:		78:36:1336407:72	

Сведения о характерных точках границы земельного участка				
Система координат: СК-1964				
Зона №				
Номер точки	Координаты		Описание закрепления на местности	Средняя квадратическая погрешность определения координат характерных точек границ земельного участка, м
	X	Y		
1	2	3	4	5
1171	113954.51	107588.15	данные отсутствуют	данные отсутствуют
1172	113954.85	107604.77	данные отсутствуют	данные отсутствуют
1173	113952.36	107623.54	данные отсутствуют	данные отсутствуют
1174	113950.92	107624.71	данные отсутствуют	данные отсутствуют
1175	113950.91	107641.57	данные отсутствуют	данные отсутствуют
1176	113953.25	107648.14	данные отсутствуют	данные отсутствуют
1177	113968.02	107663.85	данные отсутствуют	данные отсутствуют
1178	113970.87	107667.97	данные отсутствуют	данные отсутствуют
1179	113971.48	107673.93	данные отсутствуют	данные отсутствуют
1180	113972.72	107675.47	данные отсутствуют	данные отсутствуют
1181	113980.35	107678.05	данные отсутствуют	данные отсутствуют
1182	113990.62	107677.61	данные отсутствуют	данные отсутствуют
1183	113998.19	107675.86	данные отсутствуют	данные отсутствуют
1184	114017.45	107675.89	данные отсутствуют	данные отсутствуют
1185	114020.82	107675.18	данные отсутствуют	данные отсутствуют

Государственный регистратор		ФГИС ЕГРН
полное наименование должности	подпись	инициалы, фамилия

М.П.

Выписка из Единого государственного реестра недвижимости об объекте недвижимости
3.2
Описание местоположения земельного участка

Земельный участок			
(вид объекта недвижимости)			
Лист № ___ Раздела 3.2	Всего листов раздела 3.2 : ___	Всего разделов: ___	Всего листов выписки: ___
30.01.2021 № 99/2021/372915436			
Кадастровый номер:		78:36:1336407:72	

Сведения о характерных точках границы земельного участка				
Система координат: СК-1964				
Зона №				
Номер точки	Координаты		Описание закрепления на местности	Средняя квадратическая погрешность определения координат характерных точек границ земельного участка, м
	X	Y		
1	2	3	4	5
1186	114022.01	107672.67	данные отсутствуют	данные отсутствуют
1187	114023.44	107649.28	данные отсутствуют	данные отсутствуют
1188	114021.47	107648.17	данные отсутствуют	данные отсутствуют
1189	114023.7	107623.86	данные отсутствуют	данные отсутствуют
1190	114022.35	107620.2	данные отсутствуют	данные отсутствуют
1191	114023.43	107617.76	данные отсутствуют	данные отсутствуют
1192	114023.48	107614.1	данные отсутствуют	данные отсутствуют
1193	114022.12	107613.37	данные отсутствуют	данные отсутствуют
1194	114025.02	107593.8	данные отсутствуют	данные отсутствуют
1195	114026.92	107580.53	данные отсутствуют	данные отсутствуют
1196	114027.39	107580.23	данные отсутствуют	данные отсутствуют
1197	114028.57	107559.64	данные отсутствуют	данные отсутствуют
1198	114029.38	107542.47	данные отсутствуют	данные отсутствуют
1199	114028.76	107541.27	данные отсутствуют	данные отсутствуют
1200	114028.59	107537.62	данные отсутствуют	данные отсутствуют

Государственный регистратор		ФГИС ЕГРН
полное наименование должности	подпись	инициалы, фамилия

М.П.

Выписка из Единого государственного реестра недвижимости об объекте недвижимости
344
Описание местоположения земельного участка

Земельный участок			
(вид объекта недвижимости)			
Лист № __ Раздела 3.2	Всего листов раздела 3.2 : __	Всего разделов: __	Всего листов выписки: __
30.01.2021 № 99/2021/372915436			
Кадастровый номер:		78:36:1336407:72	

Сведения о характерных точках границы земельного участка				
Система координат: СК-1964				
Зона №				
Номер точки	Координаты		Описание закрепления на местности	Средняя квадратическая погрешность определения координат характерных точек границ земельного участка, м
	X	Y		
1	2	3	4	5
1201	114029.85	107516.07	данные отсутствуют	данные отсутствуют
1202	114029.65	107493.19	данные отсутствуют	данные отсутствуют
1203	114030.31	107471.78	данные отсутствуют	данные отсутствуют
1204	114030.95	107450.49	данные отсутствуют	данные отсутствуют
1205	114031.45	107442.76	данные отсутствуют	данные отсутствуют
1206	114031.71	107428.33	данные отсутствуют	данные отсутствуют
1207	114031.28	107428.27	данные отсутствуют	данные отсутствуют
1208	114031.33	107426.32	данные отсутствуют	данные отсутствуют
1209	114030.71	107420.75	данные отсутствуют	данные отсутствуют
1210	114031.69	107407.34	данные отсутствуют	данные отсутствуют
1211	114032.43	107382.73	данные отсутствуют	данные отсутствуют
1212	114033.11	107361.46	данные отсутствуют	данные отсутствуют
1213	114033.71	107341.37	данные отсутствуют	данные отсутствуют
1214	113851.84	107005.78	данные отсутствуют	данные отсутствуют
1215	113851.24	107016.24	данные отсутствуют	данные отсутствуют

Государственный регистратор		ФГИС ЕГРН
полное наименование должности	подпись	инициалы, фамилия

М.П.

Выписка из Единого государственного реестра недвижимости об объекте недвижимости
Описание местоположения земельного участка

Земельный участок			
(вид объекта недвижимости)			
Лист № __ Раздела 3.2	Всего листов раздела 3.2 : __	Всего разделов: __	Всего листов выписки: __
30.01.2021 № 99/2021/372915436			
Кадастровый номер:		78:36:1336407:72	

Сведения о характерных точках границы земельного участка				
Система координат: СК-1964				
Зона №				
Номер точки	Координаты		Описание закрепления на местности	Средняя квадратическая погрешность определения координат характерных точек границ земельного участка, м
	X	Y		
1	2	3	4	5
1216	113851.75	107028.84	данные отсутствуют	данные отсутствуют
1217	113851.41	107037.32	данные отсутствуют	данные отсутствуют
1218	113852.53	107069.85	данные отсутствуют	данные отсутствуют
1219	113850.19	107069.8	данные отсутствуют	данные отсутствуют
1220	113849.99	107098.53	данные отсутствуют	данные отсутствуют
1221	113850.55	107129.82	данные отсутствуют	данные отсутствуют
1222	113850.96	107145.78	данные отсутствуют	данные отсутствуют
1223	113850.33	107160.64	данные отсутствуют	данные отсутствуют
1224	113849.97	107190.71	данные отсутствуют	данные отсутствуют
1225	113850.14	107220.99	данные отсутствуют	данные отсутствуют
1226	113850.08	107230.56	данные отсутствуют	данные отсутствуют
1227	113853.03	107237.85	данные отсутствуют	данные отсутствуют
1228	113858.19	107251.85	данные отсутствуют	данные отсутствуют
1229	113866.58	107251.6	данные отсутствуют	данные отсутствуют
1230	113867	107235.41	данные отсутствуют	данные отсутствуют

Государственный регистратор		ФГИС ЕГРН
полное наименование должности	подпись	инициалы, фамилия

М.П.

Выписка из Единого государственного реестра недвижимости об объекте недвижимости
Описание местоположения земельного участка

Земельный участок			
(вид объекта недвижимости)			
Лист № __ Раздела 3.2	Всего листов раздела 3.2 : __	Всего разделов: __	Всего листов выписки: __
30.01.2021 № 99/2021/372915436			
Кадастровый номер:		78:36:1336407:72	

Сведения о характерных точках границы земельного участка				
Система координат: СК-1964				
Зона №				
Номер точки	Координаты		Описание закрепления на местности	Средняя квадратическая погрешность определения координат характерных точек границ земельного участка, м
	X	Y		
1	2	3	4	5
1231	113869.39	107193.51	данные отсутствуют	данные отсутствуют
1232	113870.71	107178.49	данные отсутствуют	данные отсутствуют
1233	113871.1	107172.76	данные отсутствуют	данные отсутствуют
1234	113871.79	107162.19	данные отсутствуют	данные отсутствуют
1235	113871.85	107131.93	данные отсутствуют	данные отсутствуют
1236	113872.98	107128.41	данные отсутствуют	данные отсутствуют
1237	113873.14	107101.4	данные отсутствуют	данные отсутствуют
1238	113873.77	107070.95	данные отсутствуют	данные отсутствуют
1239	113872.94	107040.21	данные отсутствуют	данные отсутствуют
1240	113873.46	107038.66	данные отсутствуют	данные отсутствуют
1241	113872.09	107009.33	данные отсутствуют	данные отсутствуют
1242	113953.77	107314.65	данные отсутствуют	данные отсутствуют
1243	113917.51	107313.75	данные отсутствуют	данные отсутствуют
1244	113878.11	107312.43	данные отсутствуют	данные отсутствуют
1245	113877.92	107336.79	данные отсутствуют	данные отсутствуют

Государственный регистратор		ФГИС ЕГРН
полное наименование должности	подпись	инициалы, фамилия

М.П.

Выписка из Единого государственного реестра недвижимости об объекте недвижимости
347
Описание местоположения земельного участка

Земельный участок			
(вид объекта недвижимости)			
Лист № __ Раздела 3.2	Всего листов раздела 3.2 : __	Всего разделов: __	Всего листов выписки: __
30.01.2021 № 99/2021/372915436			
Кадастровый номер:		78:36:1336407:72	

Сведения о характерных точках границы земельного участка				
Система координат: СК-1964				
Зона №				
Номер точки	Координаты		Описание закрепления на местности	Средняя квадратическая погрешность определения координат характерных точек границ земельного участка, м
	X	Y		
1	2	3	4	5
1246	113877.31	107358.63	данные отсутствуют	данные отсутствуют
1247	113877.02	107361.82	данные отсутствуют	данные отсутствуют
1248	113875.61	107363.7	данные отсутствуют	данные отсутствуют
1249	113876.95	107380.86	данные отсутствуют	данные отсутствуют
1250	113876.78	107404.29	данные отсутствуют	данные отсутствуют
1251	113875.9	107425.83	данные отсутствуют	данные отсутствуют
1252	113875.58	107447.7	данные отсутствуют	данные отсутствуют
1253	113875.01	107471.34	данные отсутствуют	данные отсутствуют
1254	113873.99	107493.89	данные отсутствуют	данные отсутствуют
1255	113873.75	107517.4	данные отсутствуют	данные отсутствуют
1256	113861.89	107515.97	данные отсутствуют	данные отсутствуют
1257	113859.33	107516.71	данные отсутствуют	данные отсутствуют
1258	113858.75	107518.51	данные отсутствуют	данные отсутствуют
1259	113856.3	107521.59	данные отсутствуют	данные отсутствуют
1260	113866.27	107529.75	данные отсутствуют	данные отсутствуют

Государственный регистратор		ФГИС ЕГРН
полное наименование должности	подпись	инициалы, фамилия

М.П.

Выписка из Единого государственного реестра недвижимости об объекте недвижимости
Описание местоположения земельного участка

Земельный участок			
(вид объекта недвижимости)			
Лист № __ Раздела 3.2	Всего листов раздела 3.2 : __	Всего разделов: __	Всего листов выписки: __
30.01.2021 № 99/2021/372915436			
Кадастровый номер:		78:36:1336407:72	

Сведения о характерных точках границы земельного участка				
Система координат: СК-1964				
Зона №				
Номер точки	Координаты		Описание закрепления на местности	Средняя квадратическая погрешность определения координат характерных точек границ земельного участка, м
	X	Y		
1	2	3	4	5
1261	113874.18	107534.82	данные отсутствуют	данные отсутствуют
1262	113896.12	107552.47	данные отсутствуют	данные отсутствуют
1263	113896.23	107556.25	данные отсутствуют	данные отсутствуют
1264	113910.88	107566.73	данные отсутствуют	данные отсутствуют
1265	113910.37	107567.6	данные отсутствуют	данные отсутствуют
1266	113879.55	107558.11	данные отсутствуют	данные отсутствуют
1267	113885.93	107549.18	данные отсутствуют	данные отсутствуют
1268	113867.61	107534.57	данные отсутствуют	данные отсутствуют
1269	113864.77	107539.73	данные отсутствуют	данные отсутствуют
1270	113864.25	107539.36	данные отсутствуют	данные отсутствуют
1271	113852.41	107528.58	данные отсутствуют	данные отсутствуют
1272	113831.99	107543.96	данные отсутствуют	данные отсутствуют
1273	113826.58	107546.83	данные отсутствуют	данные отсутствуют
1274	113828.05	107549.66	данные отсутствуют	данные отсутствуют
1275	113827.96	107551.02	данные отсутствуют	данные отсутствуют

Государственный регистратор		ФГИС ЕГРН
полное наименование должности	подпись	инициалы, фамилия

М.П.

Выписка из Единого государственного реестра недвижимости об объекте недвижимости
3.2
Описание местоположения земельного участка

Земельный участок			
(вид объекта недвижимости)			
Лист № ___ Раздела 3.2	Всего листов раздела 3.2 : ___	Всего разделов: ___	Всего листов выписки: ___
30.01.2021 № 99/2021/372915436			
Кадастровый номер:		78:36:1336407:72	

Сведения о характерных точках границы земельного участка				
Система координат: СК-1964				
Зона №				
Номер точки	Координаты		Описание закрепления на местности	Средняя квадратическая погрешность определения координат характерных точек границ земельного участка, м
	X	Y		
1	2	3	4	5
1276	113834.74	107559.08	данные отсутствуют	данные отсутствуют
1277	113836.32	107559.77	данные отсутствуют	данные отсутствуют
1278	113839.91	107564.61	данные отсутствуют	данные отсутствуют
1279	113842.75	107567.5	данные отсутствуют	данные отсутствуют
1280	113844.65	107570.14	данные отсутствуют	данные отсутствуют
1281	113858.49	107586.74	данные отсутствуют	данные отсутствуют
1282	113880.93	107611.38	данные отсутствуют	данные отсутствуют
1283	113896.92	107623.08	данные отсутствуют	данные отсутствуют
1284	113894.6	107628	данные отсутствуют	данные отсутствуют
1285	113905.14	107635.91	данные отсутствуют	данные отсутствуют
1286	113904.71	107636.58	данные отсутствуют	данные отсутствуют
1287	113904.37	107637.13	данные отсутствуют	данные отсутствуют
1288	113893.26	107629.87	данные отсутствуют	данные отсутствуют
1289	113863.8	107607.07	данные отсутствуют	данные отсутствуют
1290	113856.72	107617.62	данные отсутствуют	данные отсутствуют

Государственный регистратор		ФГИС ЕГРН
полное наименование должности	подпись	инициалы, фамилия

М.П.

Выписка из Единого государственного реестра недвижимости об объекте недвижимости
Описание местоположения земельного участка

Земельный участок			
(вид объекта недвижимости)			
Лист № __ Раздела 3.2	Всего листов раздела 3.2 : __	Всего разделов: __	Всего листов выписки: __
30.01.2021 № 99/2021/372915436			
Кадастровый номер:		78:36:1336407:72	

Сведения о характерных точках границы земельного участка				
Система координат: СК-1964				
Зона №				
Номер точки	Координаты		Описание закрепления на местности	Средняя квадратическая погрешность определения координат характерных точек границ земельного участка, м
	X	Y		
1	2	3	4	5
1291	113856.52	107620.24	данные отсутствуют	данные отсутствуют
1292	113857.54	107624.07	данные отсутствуют	данные отсутствуют
1293	113890	107656.73	данные отсутствуют	данные отсутствуют
1294	113903.44	107672.37	данные отсутствуют	данные отсутствуют
1295	113908.07	107676.54	данные отсутствуют	данные отсутствуют
1296	113923.68	107686.15	данные отсутствуют	данные отсутствуют
1297	113929.46	107672.19	данные отсутствуют	данные отсутствуют
1298	113933.13	107668.58	данные отсутствуют	данные отсутствуют
1299	113941.82	107646.05	данные отсутствуют	данные отсутствуют
1300	113943.92	107646.45	данные отсутствуют	данные отсутствуют
1301	113946.36	107641.73	данные отсутствуют	данные отсутствуют
1302	113946.73	107638.39	данные отсутствуют	данные отсутствуют
1303	113946	107628.04	данные отсутствуют	данные отсутствуют
1304	113946.38	107623.99	данные отсутствуют	данные отсутствуют
1305	113948.28	107601.52	данные отсутствуют	данные отсутствуют

Государственный регистратор		ФГИС ЕГРН
полное наименование должности	подпись	инициалы, фамилия

М.П.

Выписка из Единого государственного реестра недвижимости об объекте недвижимости
Описание местоположения земельного участка

Земельный участок			
(вид объекта недвижимости)			
Лист № __ Раздела 3.2	Всего листов раздела 3.2 : __	Всего разделов: __	Всего листов выписки: __
30.01.2021 № 99/2021/372915436			
Кадастровый номер:		78:36:1336407:72	

Сведения о характерных точках границы земельного участка				
Система координат: СК-1964				
Зона №				
Номер точки	Координаты		Описание закрепления на местности	Средняя квадратическая погрешность определения координат характерных точек границ земельного участка, м
	X	Y		
1	2	3	4	5
1306	113949.72	107576.15	данные отсутствуют	данные отсутствуют
1307	113946.54	107574.62	данные отсутствуют	данные отсутствуют
1308	113946.75	107573.43	данные отсутствуют	данные отсутствуют
1309	113943.63	107572.95	данные отсутствуют	данные отсутствуют
1310	113935.04	107572.51	данные отсутствуют	данные отсутствуют
1311	113934.97	107570.75	данные отсутствуют	данные отсутствуют
1312	113939.57	107571.19	данные отсутствуют	данные отсутствуют
1313	113949.14	107567.13	данные отсутствуют	данные отсутствуют
1314	113949.79	107563.98	данные отсутствуют	данные отсутствуют
1315	113949.73	107558.31	данные отсутствуют	данные отсутствуют
1316	113950.35	107536.93	данные отсутствуют	данные отсутствуют
1317	113950.48	107514.61	данные отсутствуют	данные отсутствуют
1318	113950.84	107498.75	данные отсутствуют	данные отсутствуют
1319	113950.95	107493.82	данные отсутствуют	данные отсутствуют
1320	113951.3	107471.18	данные отсутствуют	данные отсутствуют

Государственный регистратор		ФГИС ЕГРН
полное наименование должности	подпись	инициалы, фамилия

М.П.

Выписка из Единого государственного реестра недвижимости об объекте недвижимости
Описание местоположения земельного участка

Земельный участок			
(вид объекта недвижимости)			
Лист № __ Раздела 3.2	Всего листов раздела 3.2 : __	Всего разделов: __	Всего листов выписки: __
30.01.2021 № 99/2021/372915436			
Кадастровый номер:		78:36:1336407:72	

Сведения о характерных точках границы земельного участка				
Система координат: СК-1964				
Зона №				
Номер точки	Координаты		Описание закрепления на местности	Средняя квадратическая погрешность определения координат характерных точек границ земельного участка, м
	X	Y		
1	2	3	4	5
1321	113952.17	107448.71	данные отсутствуют	данные отсутствуют
1322	113953.16	107425.83	данные отсутствуют	данные отсутствуют
1323	113953.15	107404.49	данные отсутствуют	данные отсутствуют
1324	113952.71	107400	данные отсутствуют	данные отсутствуют
1325	113953.09	107383.02	данные отсутствуют	данные отсутствуют
1326	113953.67	107377.39	данные отсутствуют	данные отсутствуют
1327	113953.78	107361.98	данные отсутствуют	данные отсутствуют
1328	113953.88	107339.93	данные отсутствуют	данные отсутствуют
1329	113953.27	107334.15	данные отсутствуют	данные отсутствуют
1330	113883.58	107007.76	данные отсутствуют	данные отсутствуют
1331	113883.53	107025.52	данные отсутствуют	данные отсутствуют
1332	113883.64	107045.4	данные отсутствуют	данные отсутствуют
1333	113882.67	107068.3	данные отсутствуют	данные отсутствуют
1334	113882.42	107069.66	данные отсутствуют	данные отсутствуют
1335	113880.8	107069.68	данные отсутствуют	данные отсутствуют

Государственный регистратор		ФГИС ЕГРН
полное наименование должности	подпись	инициалы, фамилия

М.П.

Выписка из Единого государственного реестра недвижимости об объекте недвижимости
Описание местоположения земельного участка

Земельный участок			
(вид объекта недвижимости)			
Лист № ___ Раздела 3.2	Всего листов раздела 3.2 : ___	Всего разделов: ___	Всего листов выписки: ___
30.01.2021 № 99/2021/372915436			
Кадастровый номер:		78:36:1336407:72	

Сведения о характерных точках границы земельного участка				
Система координат: СК-1964				
Зона №				
Номер точки	Координаты		Описание закрепления на местности	Средняя квадратическая погрешность определения координат характерных точек границ земельного участка, м
	X	Y		
1	2	3	4	5
1336	113880.51	107072.67	данные отсутствуют	данные отсутствуют
1337	113882.32	107072.74	данные отсутствуют	данные отсутствуют
1338	113882.3	107090.11	данные отсутствуют	данные отсутствуют
1339	113881.74	107112.99	данные отсутствуют	данные отсутствуют
1340	113881.26	107134.75	данные отсутствуют	данные отсутствуют
1341	113881.05	107156.17	данные отсутствуют	данные отсутствуют
1342	113881.51	107178.1	данные отсутствуют	данные отсутствуют
1343	113881.54	107193.44	данные отсутствуют	данные отсутствуют
1344	113880.13	107193.2	данные отсутствуют	данные отсутствуют
1345	113880	107200.39	данные отсутствуют	данные отсутствуют
1346	113880.8	107200.4	данные отсутствуют	данные отсутствуют
1347	113880.21	107221.68	данные отсутствуют	данные отсутствуют
1348	113875.24	107221.43	данные отсутствуют	данные отсутствуют
1349	113874.35	107243.27	данные отсутствуют	данные отсутствуют
1350	113874.44	107267.03	данные отсутствуют	данные отсутствуют

Государственный регистратор		ФГИС ЕГРН
полное наименование должности	подпись	инициалы, фамилия

М.П.

Выписка из Единого государственного реестра недвижимости об объекте недвижимости
Описание местоположения земельного участка

Земельный участок			
(вид объекта недвижимости)			
Лист № __ Раздела 3.2	Всего листов раздела 3.2 : __	Всего разделов: __	Всего листов выписки: __
30.01.2021 № 99/2021/372915436			
Кадастровый номер:		78:36:1336407:72	

Сведения о характерных точках границы земельного участка				
Система координат: СК-1964				
Зона №				
Номер точки	Координаты		Описание закрепления на местности	Средняя квадратическая погрешность определения координат характерных точек границ земельного участка, м
	X	Y		
1	2	3	4	5
1351	113872.04	107289.89	данные отсутствуют	данные отсутствуют
1352	113917.84	107290.9	данные отсутствуют	данные отсутствуют
1353	113953.44	107291.42	данные отсутствуют	данные отсутствуют
1354	113954.91	107268.08	данные отсутствуют	данные отсутствуют
1355	113955.26	107260.32	данные отсутствуют	данные отсутствуют
1356	113955.83	107258.19	данные отсутствуют	данные отсутствуют
1357	113955.63	107245.81	данные отсутствуют	данные отсутствуют
1358	113954.6	107239.38	данные отсутствуют	данные отсутствуют
1359	113954.98	107236.73	данные отсутствуют	данные отсутствуют
1360	113955.06	107224.32	данные отсутствуют	данные отсутствуют
1361	113955.32	107217.85	данные отсутствуют	данные отсутствуют
1362	113955.7	107216.51	данные отсутствуют	данные отсутствуют
1363	113955.91	107202.2	данные отсутствуют	данные отсутствуют
1364	113956.75	107179.78	данные отсутствуют	данные отсутствуют
1365	113957.29	107157.16	данные отсутствуют	данные отсутствуют

Государственный регистратор		ФГИС ЕГРН
полное наименование должности	подпись	инициалы, фамилия

М.П.

Выписка из Единого государственного реестра недвижимости об объекте недвижимости
355
Описание местоположения земельного участка

Земельный участок			
(вид объекта недвижимости)			
Лист № __ Раздела 3.2	Всего листов раздела 3.2 : __	Всего разделов: __	Всего листов выписки: __
30.01.2021 № 99/2021/372915436			
Кадастровый номер:		78:36:1336407:72	

Сведения о характерных точках границы земельного участка				
Система координат: СК-1964				
Зона №				
Номер точки	Координаты		Описание закрепления на местности	Средняя квадратическая погрешность определения координат характерных точек границ земельного участка, м
	X	Y		
1	2	3	4	5
1366	113956.82	107149.04	данные отсутствуют	данные отсутствуют
1367	113957.55	107148.15	данные отсутствуют	данные отсутствуют
1368	113958	107135.84	данные отсутствуют	данные отсутствуют
1369	113958.97	107125.1	данные отсутствуют	данные отсутствуют
1370	113959.32	107115.85	данные отсутствуют	данные отсутствуют
1371	113958.57	107113.8	данные отсутствуют	данные отсутствуют
1372	113958.55	107105.83	данные отсутствуют	данные отсутствуют
1373	113958.84	107091.45	данные отсутствуют	данные отсутствуют
1374	113959.44	107069.37	данные отсутствуют	данные отсутствуют
1375	113959.25	107046.43	данные отсутствуют	данные отсутствуют
1376	113959.3	107046.17	данные отсутствуют	данные отсутствуют
1377	113960.49	107039.11	данные отсутствуют	данные отсутствуют
1378	113960.66	107038	данные отсутствуют	данные отсутствуют
1379	113930.8	107025	данные отсутствуют	данные отсутствуют
1380	113922.2	107022.71	данные отсутствуют	данные отсутствуют

Государственный регистратор		ФГИС ЕГРН
полное наименование должности	подпись	инициалы, фамилия

М.П.

Выписка из Единого государственного реестра недвижимости об объекте недвижимости
Описание местоположения земельного участка

Земельный участок			
(вид объекта недвижимости)			
Лист № __ Раздела 3.2	Всего листов раздела 3.2 : __	Всего разделов: __	Всего листов выписки: __
30.01.2021 № 99/2021/372915436			
Кадастровый номер:		78:36:1336407:72	

Сведения о характерных точках границы земельного участка				
Система координат: СК-1964				
Зона №				
Номер точки	Координаты		Описание закрепления на местности	Средняя квадратическая погрешность определения координат характерных точек границ земельного участка, м
	X	Y		
1	2	3	4	5
1381	113922.56	107020.08	данные отсутствуют	данные отсутствуют
1382	113862.86	107316.6	данные отсутствуют	данные отсутствуют
1383	113840.74	107313.07	данные отсутствуют	данные отсутствуют
1384	113839.58	107340.51	данные отсутствуют	данные отсутствуют
1385	113860.57	107341.04	данные отсутствуют	данные отсутствуют
1386	113967.8	107042.56	данные отсутствуют	данные отсутствуют
1387	113966.28	107044.2	данные отсутствуют	данные отсутствуют
1388	113965.13	107046.18	данные отсутствуют	данные отсутствуют
1389	113963.87	107068.37	данные отсутствуют	данные отсутствуют
1390	113963.17	107091.53	данные отсутствуют	данные отсутствуют
1391	113963.12	107113.1	данные отсутствуют	данные отсутствуют
1392	113962.78	107135.68	данные отсутствуют	данные отсутствуют
1393	113964.2	107157.4	данные отсутствуют	данные отсутствуют
1394	113963.82	107179.34	данные отсутствуют	данные отсутствуют
1395	113962.51	107179.84	данные отсутствуют	данные отсутствуют

Государственный регистратор		ФГИС ЕГРН
полное наименование должности	подпись	инициалы, фамилия

М.П.

Выписка из Единого государственного реестра недвижимости об объекте недвижимости
Описание местоположения земельного участка

Земельный участок			
(вид объекта недвижимости)			
Лист № __ Раздела 3.2	Всего листов раздела 3.2 : __	Всего разделов: __	Всего листов выписки: __
30.01.2021 № 99/2021/372915436			
Кадастровый номер:		78:36:1336407:72	

Сведения о характерных точках границы земельного участка				
Система координат: СК-1964				
Зона №				
Номер точки	Координаты		Описание закрепления на местности	Средняя квадратическая погрешность определения координат характерных точек границ земельного участка, м
	X	Y		
1	2	3	4	5
1396	113961.82	107201.39	данные отсутствуют	данные отсутствуют
1397	113961.81	107203.09	данные отсутствуют	данные отсутствуют
1398	113962.03	107223.69	данные отсутствуют	данные отсутствуют
1399	113961.18	107246.71	данные отсутствуют	данные отсутствуют
1400	113961.18	107269.81	данные отсутствуют	данные отсутствуют
1401	113961.95	107269.72	данные отсутствуют	данные отсутствуют
1402	113961.55	107286.29	данные отсутствуют	данные отсутствуют
1403	113962.14	107286.77	данные отсутствуют	данные отсутствуют
1404	113962.17	107291.72	данные отсутствуют	данные отсутствуют
1405	113997.87	107292.81	данные отсутствуют	данные отсутствуют
1406	114034.54	107293.06	данные отсутствуют	данные отсутствуют
1407	114034.74	107270.43	данные отсутствуют	данные отсутствуют
1408	114035.67	107261.72	данные отсутствуют	данные отсутствуют
1409	114035.68	107248.87	данные отсутствуют	данные отсутствуют
1410	114034.72	107247.19	данные отсутствуют	данные отсутствуют

Государственный регистратор		ФГИС ЕГРН
полное наименование должности	подпись	инициалы, фамилия

М.П.

Выписка из Единого государственного реестра недвижимости об объекте недвижимости
Описание местоположения земельного участка

Земельный участок			
(вид объекта недвижимости)			
Лист № __ Раздела 3.2	Всего листов раздела 3.2 : __	Всего разделов: __	Всего листов выписки: __
30.01.2021 № 99/2021/372915436			
Кадастровый номер:		78:36:1336407:72	

Сведения о характерных точках границы земельного участка				
Система координат: СК-1964				
Зона №				
Номер точки	Координаты		Описание закрепления на местности	Средняя квадратическая погрешность определения координат характерных точек границ земельного участка, м
	X	Y		
1	2	3	4	5
1411	114034.76	107226.54	данные отсутствуют	данные отсутствуют
1412	114036.26	107226.71	данные отсутствуют	данные отсутствуют
1413	114036.3	107223.59	данные отсутствуют	данные отсутствуют
1414	114036.4	107204.79	данные отсутствуют	данные отсутствуют
1415	114036.44	107203.03	данные отсутствуют	данные отсутствуют
1416	114037.29	107195.39	данные отсутствуют	данные отсутствуют
1417	114037.52	107182.25	данные отсутствуют	данные отсутствуют
1418	114037.2	107181.98	данные отсутствуют	данные отсутствуют
1419	114037.64	107159.31	данные отсутствуют	данные отсутствуют
1420	114037.6	107157.83	данные отсутствуют	данные отсутствуют
1421	114037.45	107152.06	данные отсутствуют	данные отсутствуют
1422	114037.68	107138.19	данные отсутствуют	данные отсутствуют
1423	114037.9	107129.62	данные отсутствуют	данные отсутствуют
1424	114038.4	107114.28	данные отсутствуют	данные отсутствуют
1425	114038.7	107092.41	данные отсутствуют	данные отсутствуют

Государственный регистратор		ФГИС ЕГРН
полное наименование должности	подпись	инициалы, фамилия

М.П.

Выписка из Единого государственного реестра недвижимости об объекте недвижимости
Описание местоположения земельного участка

Земельный участок			
(вид объекта недвижимости)			
Лист № __ Раздела 3.2	Всего листов раздела 3.2 : __	Всего разделов: __	Всего листов выписки: __
30.01.2021 № 99/2021/372915436			
Кадастровый номер:		78:36:1336407:72	

Сведения о характерных точках границы земельного участка				
Система координат: СК-1964				
Зона №				
Номер точки	Координаты		Описание закрепления на местности	Средняя квадратическая погрешность определения координат характерных точек границ земельного участка, м
	X	Y		
1	2	3	4	5
1426	114038.73	107085.08	данные отсутствуют	данные отсутствуют
1427	114039.56	107070.38	данные отсутствуют	данные отсутствуют
1428	114039.46	107059.05	данные отсутствуют	данные отсутствуют
1429	114036.5	107056.9	данные отсутствуют	данные отсутствуют
1430	114006.43	107049.66	данные отсутствуют	данные отсутствуют
1431	114002.25	107047	данные отсутствуют	данные отсутствуют
1432	113975.18	107041.9	данные отсутствуют	данные отсутствуют
1433	113837.03	107310.46	данные отсутствуют	данные отсутствуют
1434	113797.5	107311.27	данные отсутствуют	данные отсутствуют
1435	113761.18	107312.2	данные отсутствуют	данные отсутствуют
1436	113760.49	107335.2	данные отсутствуют	данные отсутствуют
1437	113760.08	107357.33	данные отсутствуют	данные отсутствуют
1438	113758.64	107358.75	данные отсутствуют	данные отсутствуют
1439	113758.68	107362.13	данные отсутствуют	данные отсутствуют
1440	113760.26	107362.83	данные отсутствуют	данные отсутствуют

Государственный регистратор		ФГИС ЕГРН
полное наименование должности	подпись	инициалы, фамилия

М.П.

Выписка из Единого государственного реестра недвижимости об объекте недвижимости
Описание местоположения земельного участка

Земельный участок			
(вид объекта недвижимости)			
Лист № __ Раздела 3.2	Всего листов раздела 3.2 : __	Всего разделов: __	Всего листов выписки: __
30.01.2021 № 99/2021/372915436			
Кадастровый номер:		78:36:1336407:72	

Сведения о характерных точках границы земельного участка				
Система координат: СК-1964				
Зона №				
Номер точки	Координаты		Описание закрепления на местности	Средняя квадратическая погрешность определения координат характерных точек границ земельного участка, м
	X	Y		
1	2	3	4	5
1441	113759.52	107378.85	данные отсутствуют	данные отсутствуют
1442	113759.86	107393.92	данные отсутствуют	данные отсутствуют
1443	113757.46	107400.5	данные отсутствуют	данные отсутствуют
1444	113757.61	107408.38	данные отсутствуют	данные отсутствуют
1445	113757.09	107422.49	данные отсутствуют	данные отсутствуют
1446	113756.73	107434.49	данные отсутствуют	данные отсутствуют
1447	113754	107445.01	данные отсутствуют	данные отсутствуют
1448	113753.47	107451.82	данные отсутствуют	данные отсутствуют
1449	113786.5	107462.98	данные отсутствуют	данные отсутствуют
1450	113795.05	107464.9	данные отсутствуют	данные отсутствуют
1451	113794.52	107468.77	данные отсутствуют	данные отсутствуют
1452	113794.27	107469.73	данные отсутствуют	данные отсутствуют
1453	113784.79	107467.36	данные отсутствуют	данные отсутствуют
1454	113755.29	107457.48	данные отсутствуют	данные отсутствуют
1455	113751.85	107456.39	данные отсутствуют	данные отсутствуют

Государственный регистратор		ФГИС ЕГРН
полное наименование должности	подпись	инициалы, фамилия

М.П.

Выписка из Единого государственного реестра недвижимости об объекте недвижимости
361
Описание местоположения земельного участка

Земельный участок			
(вид объекта недвижимости)			
Лист № __ Раздела 3.2	Всего листов раздела 3.2 : __	Всего разделов: __	Всего листов выписки: __
30.01.2021 № 99/2021/372915436			
Кадастровый номер:		78:36:1336407:72	

Сведения о характерных точках границы земельного участка				
Система координат: СК-1964				
Зона №				
Номер точки	Координаты		Описание закрепления на местности	Средняя квадратическая погрешность определения координат характерных точек границ земельного участка, м
	X	Y		
1	2	3	4	5
1456	113746.9	107454.55	данные отсутствуют	данные отсутствуют
1457	113737.37	107486.69	данные отсутствуют	данные отсутствуют
1458	113737.28	107490.73	данные отсутствуют	данные отсутствуют
1459	113736.81	107494.63	данные отсутствуют	данные отсутствуют
1460	113763.06	107507.1	данные отсутствуют	данные отсутствуют
1461	113767.21	107508.12	данные отсутствуют	данные отсутствуют
1462	113782.5	107521.22	данные отсутствуют	данные отсутствуют
1463	113792.53	107526.25	данные отсутствуют	данные отсутствуют
1464	113795.23	107528.49	данные отсутствуют	данные отсутствуют
1465	113801.16	107533.81	данные отсутствуют	данные отсутствуют
1466	113802.77	107536.01	данные отсутствуют	данные отсутствуют
1467	113803.43	107538.3	данные отсутствуют	данные отсутствуют
1468	113802.63	107541.15	данные отсутствуют	данные отсутствуют
1469	113804.09	107543.64	данные отсутствуют	данные отсутствуют
1470	113805.49	107543.49	данные отсутствуют	данные отсутствуют

Государственный регистратор		ФГИС ЕГРН
полное наименование должности	подпись	инициалы, фамилия

М.П.

Выписка из Единого государственного реестра недвижимости об объекте недвижимости
362
Описание местоположения земельного участка

Земельный участок			
(вид объекта недвижимости)			
Лист № __ Раздела 3.2	Всего листов раздела 3.2 : __	Всего разделов: __	Всего листов выписки: __
30.01.2021 № 99/2021/372915436			
Кадастровый номер:		78:36:1336407:72	

Сведения о характерных точках границы земельного участка				
Система координат: СК-1964				
Зона №				
Номер точки	Координаты		Описание закрепления на местности	Средняя квадратическая погрешность определения координат характерных точек границ земельного участка, м
	X	Y		
1	2	3	4	5
1471	113810.33	107548.24	данные отсутствуют	данные отсутствуют
1472	113831.93	107535.89	данные отсутствуют	данные отсутствуют
1473	113837.59	107531	данные отсутствуют	данные отсутствуют
1474	113844.17	107523.76	данные отсутствуют	данные отсутствуют
1475	113845.27	107520.87	данные отсутствуют	данные отсутствуют
1476	113844.28	107518.08	данные отсутствуют	данные отсутствуют
1477	113844.73	107514.01	данные отсутствуют	данные отсутствуют
1478	113847.7	107491.81	данные отсутствуют	данные отсутствуют
1479	113848.21	107483.59	данные отсутствуют	данные отсутствуют
1480	113845.73	107483.4	данные отсутствуют	данные отсутствуют
1481	113842.38	107483.26	данные отсутствуют	данные отсутствуют
1482	113835.52	107480.39	данные отсутствуют	данные отсутствуют
1483	113831.03	107477.07	данные отсутствуют	данные отсутствуют
1484	113833.57	107472.71	данные отсутствуют	данные отсутствуют
1485	113834.11	107469.73	данные отсутствуют	данные отсутствуют

Государственный регистратор		ФГИС ЕГРН
полное наименование должности	подпись	инициалы, фамилия

М.П.

Выписка из Единого государственного реестра недвижимости об объекте недвижимости
363
Описание местоположения земельного участка

Земельный участок			
(вид объекта недвижимости)			
Лист № __ Раздела 3.2	Всего листов раздела 3.2 : __	Всего разделов: __	Всего листов выписки: __
30.01.2021 № 99/2021/372915436			
Кадастровый номер:		78:36:1336407:72	

Сведения о характерных точках границы земельного участка				
Система координат: СК-1964				
Зона №				
Номер точки	Координаты		Описание закрепления на местности	Средняя квадратическая погрешность определения координат характерных точек границ земельного участка, м
	X	Y		
1	2	3	4	5
1486	113837.59	107460.86	данные отсутствуют	данные отсутствуют
1487	113834.76	107449.17	данные отсутствуют	данные отсутствуют
1488	113835.26	107425.9	данные отсутствуют	данные отсутствуют
1489	113836.21	107425.97	данные отсутствуют	данные отсутствуют
1490	113836.74	107418.86	данные отсутствуют	данные отсутствуют
1491	113836.67	107402.93	данные отсутствуют	данные отсутствуют
1492	113836.23	107402.94	данные отсутствуют	данные отсутствуют
1493	113835.96	107382.12	данные отсутствуют	данные отсутствуют
1494	113836.42	107359.47	данные отсутствуют	данные отсутствуют
1495	113838.22	107359.47	данные отсутствуют	данные отсутствуют
1496	113838.32	107356.26	данные отсутствуют	данные отсутствуют
1497	113836.48	107356.14	данные отсутствуют	данные отсутствуют
1498	113836.58	107337.51	данные отсутствуют	данные отсутствуют
1499	114047.09	107062.05	данные отсутствуют	данные отсутствуют
1500	114047.03	107063.45	данные отсутствуют	данные отсутствуют

Государственный регистратор		ФГИС ЕГРН
полное наименование должности	подпись	инициалы, фамилия

М.П.

Выписка из Единого государственного реестра недвижимости об объекте недвижимости
364
Описание местоположения земельного участка

Земельный участок			
(вид объекта недвижимости)			
Лист № __ Раздела 3.2	Всего листов раздела 3.2 : __	Всего разделов: __	Всего листов выписки: __
30.01.2021 № 99/2021/372915436			
Кадастровый номер:		78:36:1336407:72	

Сведения о характерных точках границы земельного участка				
Система координат: СК-1964				
Зона №				
Номер точки	Координаты		Описание закрепления на местности	Средняя квадратическая погрешность определения координат характерных точек границ земельного участка, м
	X	Y		
1	2	3	4	5
1501	114046.57	107068.95	данные отсутствуют	данные отсутствуют
1502	114046.34	107075.07	данные отсутствуют	данные отсутствуют
1503	114045.35	107076.85	данные отсутствуют	данные отсутствуют
1504	114045.17	107080.7	данные отсутствуют	данные отсутствуют
1505	114044.04	107094.67	данные отсутствуют	данные отсутствуют
1506	114043.99	107097.11	данные отсутствуют	данные отсутствуют
1507	114043.67	107104.77	данные отсутствуют	данные отсутствуют
1508	114043.32	107115.8	данные отсутствуют	данные отсутствуют
1509	114042.72	107130.64	данные отсутствуют	данные отсутствуют
1510	114042.81	107137.91	данные отсутствуют	данные отсутствуют
1511	114042.17	107147.31	данные отсутствуют	данные отсутствуют
1512	114042.62	107158.9	данные отсутствуют	данные отсутствуют
1513	114042.48	107164.64	данные отсутствуют	данные отсутствуют
1514	114041.88	107181.2	данные отсутствуют	данные отсутствуют
1515	114041.09	107202.89	данные отсутствуют	данные отсутствуют

Государственный регистратор		ФГИС ЕГРН
полное наименование должности	подпись	инициалы, фамилия

М.П.

Выписка из Единого государственного реестра недвижимости об объекте недвижимости
365
Описание местоположения земельного участка

Земельный участок			
(вид объекта недвижимости)			
Лист № __ Раздела 3.2	Всего листов раздела 3.2 : __	Всего разделов: __	Всего листов выписки: __
30.01.2021 № 99/2021/372915436			
Кадастровый номер:		78:36:1336407:72	

Сведения о характерных точках границы земельного участка				
Система координат: СК-1964				
Зона №				
Номер точки	Координаты		Описание закрепления на местности	Средняя квадратическая погрешность определения координат характерных точек границ земельного участка, м
	X	Y		
1	2	3	4	5
1516	114043.41	107204.5	данные отсутствуют	данные отсутствуют
1517	114041.9	107209.3	данные отсутствуют	данные отсутствуют
1518	114041.13	107226.1	данные отсутствуют	данные отсутствуют
1519	114040.78	107237.76	данные отсутствуют	данные отсутствуют
1520	114040.92	107248.12	данные отсутствуют	данные отсутствуют
1521	114040.35	107249.52	данные отсутствуют	данные отсутствуют
1522	114039.95	107269.88	данные отсутствуют	данные отсутствуют
1523	114039.28	107292.07	данные отсутствуют	данные отсутствуют
1524	114044.76	107292.07	данные отсутствуют	данные отсутствуют
1525	114076.82	107294.05	данные отсутствуют	данные отсутствуют
1526	114077.66	107294.24	данные отсутствуют	данные отсутствуют
1527	114078.27	107294.52	данные отсутствуют	данные отсутствуют
1528	114114.24	107297.69	данные отсутствуют	данные отсутствуют
1529	114113.7	107293.02	данные отсутствуют	данные отсутствуют
1530	114114.57	107292.89	данные отсутствуют	данные отсутствуют

Государственный регистратор		ФГИС ЕГРН
полное наименование должности	подпись	инициалы, фамилия

М.П.

Выписка из Единого государственного реестра недвижимости об объекте недвижимости
Описание местоположения земельного участка

Земельный участок			
(вид объекта недвижимости)			
Лист № __ Раздела 3.2	Всего листов раздела 3.2 : __	Всего разделов: __	Всего листов выписки: __
30.01.2021 № 99/2021/372915436			
Кадастровый номер:		78:36:1336407:72	

Сведения о характерных точках границы земельного участка				
Система координат: СК-1964				
Зона №				
Номер точки	Координаты		Описание закрепления на местности	Средняя квадратическая погрешность определения координат характерных точек границ земельного участка, м
	X	Y		
1	2	3	4	5
1531	114114.7	107274.89	данные отсутствуют	данные отсутствуют
1532	114114.82	107271.71	данные отсутствуют	данные отсутствуют
1533	114114.73	107270.8	данные отсутствуют	данные отсутствуют
1534	114114.05	107249.09	данные отсутствуют	данные отсутствуют
1535	114114.87	107234.15	данные отсутствуют	данные отсутствуют
1536	114115.02	107230.17	данные отсутствуют	данные отсутствуют
1537	114115.16	107226.97	данные отсутствуют	данные отсутствуют
1538	114115.33	107223.28	данные отсутствуют	данные отсутствуют
1539	114115.65	107206.01	данные отсутствуют	данные отсутствуют
1540	114116.25	107192.45	данные отсутствуют	данные отсутствуют
1541	114114.45	107183.14	данные отсутствуют	данные отсутствуют
1542	114116.52	107161.85	данные отсутствуют	данные отсутствуют
1543	114117.16	107139.79	данные отсутствуют	данные отсутствуют
1544	114117.49	107121.24	данные отсутствуют	данные отсутствуют
1545	114117.47	107117.93	данные отсутствуют	данные отсутствуют

Государственный регистратор		ФГИС ЕГРН
полное наименование должности	подпись	инициалы, фамилия

М.П.

Выписка из Единого государственного реестра недвижимости об объекте недвижимости
367
Описание местоположения земельного участка

Земельный участок			
(вид объекта недвижимости)			
Лист № __ Раздела 3.2	Всего листов раздела 3.2 : __	Всего разделов: __	Всего листов выписки: __
30.01.2021 № 99/2021/372915436			
Кадастровый номер:		78:36:1336407:72	

Сведения о характерных точках границы земельного участка				
Система координат: СК-1964				
Зона №				
Номер точки	Координаты		Описание закрепления на местности	Средняя квадратическая погрешность определения координат характерных точек границ земельного участка, м
	X	Y		
1	2	3	4	5
1546	114117.25	107117.94	данные отсутствуют	данные отсутствуют
1547	114117.27	107117.07	данные отсутствуют	данные отсутствуют
1548	114117.29	107116.32	данные отсутствуют	данные отсутствуют
1549	114117.3	107113.88	данные отсутствуют	данные отсутствуют
1550	114117.49	107110.66	данные отсутствуют	данные отсутствуют
1551	114117.99	107110.66	данные отсутствуют	данные отсутствуют
1552	114118.03	107109	данные отсутствуют	данные отсутствуют
1553	114117.23	107108.99	данные отсутствуют	данные отсутствуют
1554	114117.47	107102.8	данные отсутствуют	данные отсутствуют
1555	114117.22	107102.79	данные отсутствуют	данные отсутствуют
1556	114117.66	107097.21	данные отсутствуют	данные отсутствуют
1557	114117.77	107095.55	данные отсутствуют	данные отсутствуют
1558	114117.58	107094.77	данные отсутствуют	данные отсутствуют
1559	114117.92	107094.32	данные отсутствуют	данные отсутствуют
1560	114119.05	107065.37	данные отсутствуют	данные отсутствуют

Государственный регистратор		ФГИС ЕГРН
полное наименование должности	подпись	инициалы, фамилия

М.П.

Выписка из Единого государственного реестра недвижимости об объекте недвижимости
368
Описание местоположения земельного участка

Земельный участок			
(вид объекта недвижимости)			
Лист № __ Раздела 3.2	Всего листов раздела 3.2 : __	Всего разделов: __	Всего листов выписки: __
30.01.2021 № 99/2021/372915436			
Кадастровый номер:		78:36:1336407:72	

Сведения о характерных точках границы земельного участка				
Система координат: СК-1964				
Зона №				
Номер точки	Координаты		Описание закрепления на местности	Средняя квадратическая погрешность определения координат характерных точек границ земельного участка, м
	X	Y		
1	2	3	4	5
1561	114115.68	107063.37	данные отсутствуют	данные отсутствуют
1562	114084.03	107062.23	данные отсутствуют	данные отсутствуют
1563	114082.02	107065.37	данные отсутствуют	данные отсутствуют

Государственный регистратор		ФГИС ЕГРН
полное наименование должности	подпись	инициалы, фамилия

М.П.

Выписка из Единого государственного реестра недвижимости об объекте недвижимости
Сведения о частях земельного участка

Земельный участок			
(вид объекта недвижимости)			
Лист № ___ Раздела 4	Всего листов раздела 4 : ___	Всего разделов: ___	Всего листов выписки: ___
30.01.2021 № 99/2021/372915436			
Кадастровый номер:		78:36:1336407:72	

План (чертеж, схема) части земельного участка	Учетный номер части: 78:36:1336407:72/9
	
Масштаб 1: данные отсутствуют	Условные обозначения:

Государственный регистратор		ФГИС ЕГРН
полное наименование должности	подпись	инициалы, фамилия

М.П.

Выписка из Единого государственного реестра недвижимости об объекте недвижимости
Сведения о частях земельного участка

Земельный участок			
(вид объекта недвижимости)			
Лист № __ Раздела 4.1	Всего листов раздела 4.1 : __	Всего разделов: __	Всего листов выписки: __
30.01.2021 № 99/2021/372915436			
Кадастровый номер:		78:36:1336407:72	

Учетный номер части	Площадь (м ²)	Содержание ограничения в использовании или ограничения права на объект недвижимости или обременения объекта недвижимости
1	2	3
9	3	Ограничения прав на земельный участок, предусмотренные статьями 56, 56.1 Земельного кодекса Российской Федерации

Государственный регистратор		ФГИС ЕГРН
полное наименование должности	подпись	инициалы, фамилия

М.П.

Выписка из Единого государственного реестра недвижимости об объекте недвижимости
Сведения о частях ³⁷¹ земельного участка

Земельный участок			
<small>(вид объекта недвижимости)</small>			
Лист № __ Раздела 4.2	Всего листов раздела 4.2 : __	Всего разделов: __	Всего листов выписки: __
30.01.2021 № 99/2021/372915436			
Кадастровый номер:		78:36:1336407:72	

Сведения о характерных точках границы части (частей) земельного участка				
Учетный номер части: 9				
Система координат: мск 64				
Зона №				
Номер точки	Координаты, м		Описание закрепления на местности	Средняя квадратическая погрешность определения координат характерных точек границы части земельного участка, м
	X	Y		
1	2	3	4	5
456	114152.92	107626.58	данные отсутствуют	данные отсутствуют
1564	114150.56	107626.09	данные отсутствуют	данные отсутствуют
1565	114153.01	107624	данные отсутствуют	данные отсутствуют

Государственный регистратор		ФГИС ЕГРН
полное наименование должности	подпись	инициалы, фамилия

М.П.

Выписка из Единого государственного реестра недвижимости об объекте недвижимости

Сведения о характеристиках объекта недвижимости

На основании запроса от 29.01.2021 г., поступившего на рассмотрение 30.01.2021 г., сообщаем, что согласно записям Единого государственного реестра недвижимости:

Земельный участок			
(вид объекта недвижимости)			
Лист № ___ Раздела 1	Всего листов раздела 1 : ___	Всего разделов: ___	Всего листов выписки: ___
30.01.2021 № 99/2021/372879915			
Кадастровый номер:		78:36:0013367:57	

Номер кадастрового квартала:	78:36:0013367
Дата присвоения кадастрового номера:	19.08.1999
Ранее присвоенный государственный учетный номер:	данные отсутствуют
Адрес:	194362, Санкт-Петербург, поселок Парголово, садоводство "Красная Заря", 2-й проезд, дом 6, литера А
Площадь:	1126 +/- 12 кв. м
Кадастровая стоимость, руб.:	4009350
Кадастровые номера расположенных в пределах земельного участка объектов недвижимости:	78:36:0013367:1239, 78:36:0013367:1255
Кадастровые номера объектов недвижимости, из которых образован объект недвижимости:	78:13367:57
Кадастровые номера образованных объектов недвижимости:	данные отсутствуют
Сведения о включении объекта недвижимости в состав предприятия как имущественного комплекса:	

Государственный регистратор		ФГИС ЕГРН
полное наименование должности	подпись	инициалы, фамилия

М.П.

Выписка из Единого государственного реестра недвижимости об объекте недвижимости
Сведения о характеристиках объекта недвижимости

Земельный участок			
<small>(вид объекта недвижимости)</small>			
Лист № ___ Раздела 1	Всего листов раздела 1 : ___	Всего разделов: ___	Всего листов выписки: ___
30.01.2021 № 99/2021/372879915			
Кадастровый номер:		78:36:0013367:57	

Категория земель:	Земли населённых пунктов
Виды разрешенного использования:	для садоводства
Сведения о кадастровом инженере:	данные отсутствуют
Сведения о лесах, водных объектах и об иных природных объектах, расположенных в пределах земельного участка:	данные отсутствуют
Сведения о том, что земельный участок полностью или частично расположен в границах зоны с особыми условиями использования территории или территории объекта культурного наследия	данные отсутствуют
Сведения о том, что земельный участок расположен в границах особой экономической зоны, территории опережающего социально-экономического развития, зоны территориального развития в Российской Федерации, игровой зоны:	данные отсутствуют
Сведения о том, что земельный участок расположен в границах особо охраняемой природной территории, охотничьих угодий, лесничеств, лесопарков:	данные отсутствуют
Сведения о результатах проведения государственного земельного надзора:	данные отсутствуют
Сведения о расположении земельного участка в границах территории, в отношении которой утвержден проект межевания территории:	данные отсутствуют

Государственный регистратор		ФГИС ЕГРН
полное наименование должности	подпись	инициалы, фамилия

М.П.

Выписка из Единого государственного реестра недвижимости об объекте недвижимости
Сведения о характеристиках объекта недвижимости

Земельный участок			
(вид объекта недвижимости)			
Лист № ___ Раздела 1	Всего листов раздела 1 : ___	Всего разделов: ___	Всего листов выписки: ___
30.01.2021 № 99/2021/372879915			
Кадастровый номер:		78:36:0013367:57	

Условный номер земельного участка:	данные отсутствуют
Сведения о принятии акта и (или) заключении договора, предусматривающих предоставление в соответствии с земельным законодательством исполнительным органом государственной власти или органом местного самоуправления находящегося в государственной или муниципальной собственности земельного участка для строительства наемного дома социального использования или наемного дома коммерческого использования:	данные отсутствуют
Сведения о том, что земельный участок или земельные участки образованы на основании решения об изъятии земельного участка и (или) расположенного на нем объекта недвижимости для государственных или муниципальных нужд:	данные отсутствуют
Сведения о том, что земельный участок образован из земель или земельного участка, государственная собственность на которые не разграничена:	данные отсутствуют
Сведения о наличии земельного спора о местоположении границ земельных участков:	данные отсутствуют
Статус записи об объекте недвижимости:	Сведения об объекте недвижимости имеют статус "актуальные, ранее учтенные"
Особые отметки:	Сведения о видах разрешенного использования имеют статус «Актуальные незасвидетельствованные». Право (ограничение права, обременение объекта недвижимости) зарегистрировано на данный объект недвижимости с видами разрешенного использования «Для объектов жилой застройки». Сведения необходимые для заполнения раздела 3.1 отсутствуют. Сведения необходимые для заполнения раздела 4 отсутствуют. Сведения необходимые для заполнения раздела 4.1 отсутствуют. Сведения необходимые для заполнения раздела 4.2 отсутствуют.
Получатель выписки:	Кононович Екатерина Юрьевна

Государственный регистратор		ФГИС ЕГРН
полное наименование должности	подпись	инициалы, фамилия

М.П.

Выписка из Единого государственного реестра недвижимости об объекте недвижимости
Сведения о зарегистрированных правах

Земельный участок	
(вид объекта недвижимости)	
Лист № ___ Раздела <u>2</u>	Всего листов раздела <u>2</u> : ___
Всего разделов: ___	
Всего листов выписки: ___	
30.01.2021 № 99/2021/372879915	
Кадастровый номер:	78:36:0013367:57
1. Правообладатель (правообладатели):	1.1. Бурмейстере Янина Игоревна
2. Вид, номер и дата государственной регистрации права:	2.1. Собственность, № 78-78-59/023/2014-230 от 05.09.2014
3. Ограничение прав и обременение объекта недвижимости:	не зарегистрировано
4. Договоры участия в долевом строительстве:	не зарегистрировано
5. Заявленные в судебном порядке права требования:	данные отсутствуют
6. Сведения о возражении в отношении зарегистрированного права:	данные отсутствуют
7. Сведения о наличии решения об изъятии объекта недвижимости для государственных и муниципальных нужд:	данные отсутствуют
8. Сведения о невозможности государственной регистрации без личного участия правообладателя или его законного представителя:	
9. Правопритязания и сведения о наличии поступивших, но не рассмотренных заявлений о проведении государственной регистрации права (перехода, прекращения права), ограничения права или обременения объекта недвижимости, сделки в отношении объекта недвижимости:	данные отсутствуют
10. Сведения об осуществлении государственной регистрации сделки, права, ограничения права без необходимого в силу закона согласия третьего лица, органа:	данные отсутствуют
11. Сведения о невозможности государственной регистрации перехода, прекращения, ограничения права на земельный участок из земель сельскохозяйственного назначения:	

Государственный регистратор		ФГИС ЕГРН
полное наименование должности	подпись	инициалы, фамилия

М.П.

Выписка из Единого государственного реестра недвижимости об объекте недвижимости
Описание местоположения земельного участка

Земельный участок			
(вид объекта недвижимости)			
Лист № ___ Раздела <u>3</u>	Всего листов раздела <u>3</u> : ___	Всего разделов: ___	Всего листов выписки: ___
30.01.2021 № 99/2021/372879915			
Кадастровый номер:		78:36:0013367:57	

План (чертеж, схема) земельного участка			
			
Масштаб 1: данные отсутствуют	Условные обозначения:		

Государственный регистратор		ФГИС ЕГРН
полное наименование должности	подпись	инициалы, фамилия

М.П.

Выписка из Единого государственного реестра недвижимости об объекте недвижимости
Описание местоположения земельного участка

Земельный участок			
(вид объекта недвижимости)			
Лист № __ Раздела 3.2	Всего листов раздела 3.2 : __	Всего разделов: __	Всего листов выписки: __
30.01.2021 № 99/2021/372879915			
Кадастровый номер:		78:36:0013367:57	

Сведения о характерных точках границы земельного участка				
Система координат: СК-1964				
Зона №				
Номер точки	Координаты		Описание закрепления на местности	Средняя квадратическая погрешность определения координат характерных точек границ земельного участка, м
	X	Y		
1	2	3	4	5
1	114298.68	106614.07	данные отсутствуют	данные отсутствуют
2	114281.96	106642.23	данные отсутствуют	данные отсутствуют
3	114279.66	106645.88	данные отсутствуют	данные отсутствуют
4	114261.28	106637.62	данные отсутствуют	данные отсутствуют
5	114254.16	106634.54	данные отсутствуют	данные отсутствуют
6	114256.82	106627.04	данные отсутствуют	данные отсутствуют
7	114264.23	106606.35	данные отсутствуют	данные отсутствуют
8	114281.94	106606.2	данные отсутствуют	данные отсутствуют
9	114296.18	106610.98	данные отсутствуют	данные отсутствуют

Государственный регистратор		ФГИС ЕГРН
полное наименование должности	подпись	инициалы, фамилия

М.П.

Выписка из Единого государственного реестра недвижимости об объекте недвижимости
Сведения о характеристиках объекта недвижимости

На основании запроса от 29.01.2021 г., поступившего на рассмотрение 30.01.2021 г., сообщаем, что согласно записям Единого государственного реестра недвижимости:

Земельный участок			
(вид объекта недвижимости)			
Лист № ___ Раздела 1	Всего листов раздела 1 : ___	Всего разделов: ___	Всего листов выписки: ___
30.01.2021 № 99/2021/372886633			
Кадастровый номер:		78:36:1336501:1098	

Номер кадастрового квартала:	78:36:1336501
Дата присвоения кадастрового номера:	07.03.2014
Ранее присвоенный государственный учетный номер:	данные отсутствуют
Адрес:	Санкт-Петербург, поселок Парголово, Ленинградская улица, дом 99, литера А
Площадь:	11310 +/- 37кв. м
Кадастровая стоимость, руб.:	30165511.74
Кадастровые номера расположенных в пределах земельного участка объектов недвижимости:	78:36:1336501:1004
Кадастровые номера объектов недвижимости, из которых образован объект недвижимости:	78:36:1336501:10
Кадастровые номера образованных объектов недвижимости:	данные отсутствуют
Сведения о включении объекта недвижимости в состав предприятия как имущественного комплекса:	

Государственный регистратор		ФГИС ЕГРН
полное наименование должности	подпись	инициалы, фамилия

М.П.

Выписка из Единого государственного реестра недвижимости об объекте недвижимости
Сведения о характеристиках объекта недвижимости

Земельный участок			
(вид объекта недвижимости)			
Лист № ___ Раздела 1	Всего листов раздела 1 : ___	Всего разделов: ___	Всего листов выписки: ___
30.01.2021 № 99/2021/372886633			
Кадастровый номер:		78:36:1336501:1098	

Категория земель:	Земли населённых пунктов
Виды разрешенного использования:	Для размещения объектов транспорта (под предприятия автосервиса)
Сведения о кадастровом инженере:	Макеенко Ольга Васильевна №78-11-0462, ООО "ЛКМ"
Сведения о лесах, водных объектах и об иных природных объектах, расположенных в пределах земельного участка:	данные отсутствуют
Сведения о том, что земельный участок полностью или частично расположен в границах зоны с особыми условиями использования территории или территории объекта культурного наследия	данные отсутствуют
Сведения о том, что земельный участок расположен в границах особой экономической зоны, территории опережающего социально-экономического развития, зоны территориального развития в Российской Федерации, игровой зоны:	данные отсутствуют
Сведения о том, что земельный участок расположен в границах особо охраняемой природной территории, охотничьих угодий, лесничеств, лесопарков:	данные отсутствуют
Сведения о результатах проведения государственного земельного надзора:	данные отсутствуют
Сведения о расположении земельного участка в границах территории, в отношении которой утвержден проект межевания территории:	данные отсутствуют

Государственный регистратор		ФГИС ЕГРН
полное наименование должности	подпись	инициалы, фамилия

М.П.

Сведения о характеристиках объекта недвижимости

Земельный участок			
(вид объекта недвижимости)			
Лист № ___ Раздела 1	Всего листов раздела 1 : ___	Всего разделов: ___	Всего листов выписки: ___
30.01.2021 № 99/2021/372886633			
Кадастровый номер:		78:36:1336501:1098	

Условный номер земельного участка:	данные отсутствуют
Сведения о принятии акта и (или) заключении договора, предусматривающих предоставление в соответствии с земельным законодательством исполнительным органом государственной власти или органом местного самоуправления находящегося в государственной или муниципальной собственности земельного участка для строительства наемного дома социального использования или наемного дома коммерческого использования:	данные отсутствуют
Сведения о том, что земельный участок или земельные участки образованы на основании решения об изъятии земельного участка и (или) расположенного на нем объекта недвижимости для государственных или муниципальных нужд:	данные отсутствуют
Сведения о том, что земельный участок образован из земель или земельного участка, государственная собственность на которые не разграничена:	данные отсутствуют
Сведения о наличии земельного спора о местоположении границ земельных участков:	данные отсутствуют
Статус записи об объекте недвижимости:	Сведения об объекте недвижимости имеют статус "актуальные"
Особые отметки:	Для данного земельного участка обеспечен доступ посредством земельного участка (земельных участков) с кадастровым номером (кадастровыми номерами) Земли общего пользования, 78:36:1336501:10:ЗУ3/чзу1, 78:36:1336501:10:ЗУ4/чзу1. Сведения о видах разрешенного использования имеют статус «Актуальные незасвидетельствованные». Право (ограничение права, обременение объекта недвижимости) зарегистрировано на данный объект недвижимости с видами разрешенного использования «Для иных видов жилой застройки».
Получатель выписки:	Кононович Екатерина Юрьевна

Государственный регистратор		ФГИС ЕГРН
полное наименование должности	подпись	инициалы, фамилия

Выписка из Единого государственного реестра недвижимости об объекте недвижимости
381
Сведения о зарегистрированных правах

Земельный участок		
(вид объекта недвижимости)		
Лист № <u> </u> Раздела <u>2</u>	Всего листов раздела <u>2</u> : <u> </u>	
Всего разделов: <u> </u>		
Всего листов выписки: <u> </u>		
30.01.2021 № 99/2021/372886633		
Кадастровый номер:	78:36:1336501:1098	
1. Правообладатель (правообладатели):	1.1. Общество с ограниченной ответственностью "Группа компаний Испытатель", ИНН: 7802817209	
2. Вид, номер и дата государственной регистрации права:	2.1. Собственность, № 78-78-59/009/2014-355 от 05.04.2014	
Ограничение прав и обременение объекта недвижимости:		
3.1.1.	вид:	Ипотека, нежилое здание кад.78:36:1336501:1107, нежилое здание 78:36:1336501:1004, з/у 78:36:1336501:1098
	дата государственной регистрации:	12.03.2018
	номер государственной регистрации:	78:36:1336501:1098-78/039/2018-1
	срок, на который установлено ограничение прав и обременение объекта недвижимости:	по 01.02.2021
	лицо, в пользу которого установлено ограничение прав и обременение объекта недвижимости:	Публичное акционерное общество "Сбербанк России", ИНН: 7707083893
	основание государственной регистрации:	Договор ипотеки №2216/90550005/1209Z510170307/17/РнА/301 от 02.02.2018 серия:78 АБ №4483252-4483263, удостоверил нотариус Козлов Кирилл Викторович, лицензия №234 от 10.05.1994, реестровый номер 78/130-н/78-2018-1-81
3.1.2.	вид:	Ипотека, г.Санкт-Петербург, поселок Парголово, Ленинградская улица, д.99, лит.А, кад.№ 78:36:1336501:1098, Земельный участок, категория земель: земли населенных пунктов, разрешенное использование: для размещения объектов транспорта (под предприятия автосервиса), общая площадь 11 310 кв. м
	дата государственной регистрации:	27.11.2018
	номер государственной регистрации:	78:36:1336501:1098-78/039/2018-2
	срок, на который установлено ограничение прав и обременение объекта недвижимости:	с 27.11.2018 по 15.11.2021
	лицо, в пользу которого установлено ограничение прав и обременение объекта недвижимости:	Публичное акционерное общество "Сбербанк России", ИНН: 7707083893
	основание государственной регистрации:	Договор последующей ипотеки 2216/905500005/220501Z0072113/18/РнА/301 от 16.11.2018 серия:78 АБ №6063336, 6063232-6063237, удостоверил нотариус Архангельская Светлана Евгеньевна, лицензия №447 от 05.04.2004 16.11.2018, реестровый номер 78/354-н/78-2018-5-574; Договор последующей ипотеки 2216/905500005/220501Z0072113/18/РнА/301 от 16.11.2018 серия:78 АБ №6063337, 6063241-6063246, удостоверил нотариус Архангельская Светлана Евгеньевна, лицензия №447 от 05.04.2004 16.11.2018, реестровый номер 78/354-н/78-2018-5-574

Государственный регистратор	382	ФГИС ЕГРН
полное наименование должности	подпись	инициалы, фамилия

М.П.

Земельный участок			
(вид объекта недвижимости) 383			
Лист № <u> </u> Раздела <u>2</u>	Всего листов раздела <u>2</u> : <u> </u>	Всего разделов: <u> </u>	Всего листов выписки: <u> </u>
30.01.2021 № 99/2021/372886633			
Кадастровый номер:		78:36:1336501:1098	

1.	Правообладатель (правообладатели):	1.2.	данные о правообладателе отсутствуют
2.	Вид, номер и дата государственной регистрации права:	2.2.	не зарегистрировано
3.	Ограничение прав и обременение объекта недвижимости:		
	3.2.1.	вид:	Прочие ограничения (обременения), Право прохода и проезда, площадью 324 кв.м.
		дата государственной регистрации:	05.04.2014
		номер государственной регистрации:	78-78-59/009/2014-355
		срок, на который установлено ограничение прав и обременение объекта недвижимости:	с 05.04.2014
		лицо, в пользу которого установлено ограничение прав и обременение объекта недвижимости:	публичный
		основание государственной регистрации:	Кадастровый паспорт земельного участка от 07.03.2014 №78/201/14-54388, выдавший орган: филиал федерального государственного бюджетного учреждения "Федеральная кадастровая палата Федеральной службы государственной регистрации, кадастра и картографии" по Санкт-Петербургу
	3.2.2.	вид:	Прочие ограничения (обременения), Охранная зона сетей связи и сооружений связи площадью 42 кв.м.
		дата государственной регистрации:	05.04.2014
		номер государственной регистрации:	78-78-59/009/2014-355
		срок, на который установлено ограничение прав и обременение объекта недвижимости:	с 05.04.2014
		лицо, в пользу которого установлено ограничение прав и обременение объекта недвижимости:	публичный
		основание государственной регистрации:	Кадастровый паспорт земельного участка от 07.03.2014 №78/201/14-54388, выдавший орган: филиал федерального государственного бюджетного учреждения "Федеральная кадастровая палата Федеральной службы государственной регистрации, кадастра и картографии" по Санкт-Петербургу
	4.	Договоры участия в долевом строительстве:	не зарегистрировано
5.	Заявленные в судебном порядке права требования:	данные отсутствуют	
6.	Сведения о возражении в отношении зарегистрированного права:	данные отсутствуют	
7.	Сведения о наличии решения об изъятии объекта недвижимости для государственных и муниципальных нужд:	данные отсутствуют	
8.	Сведения о невозможности государственной регистрации без личного участия правообладателя или его законного представителя:		

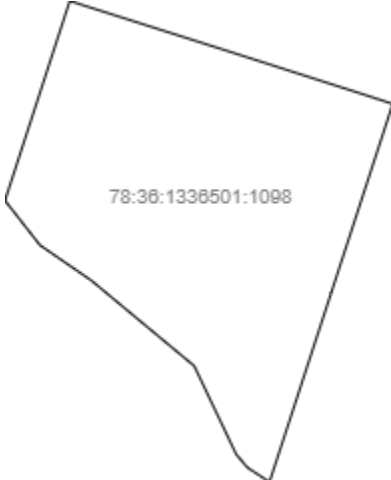
9.	Правопритязания и сведения о наличии поступивших, но не рассмотренных заявлений о проведении государственной регистрации права (перехода, прекращения права), ограничения права или обременения объекта недвижимости, сделки в отношении объекта недвижимости:	384 данные отсутствуют
10.	Сведения об осуществлении государственной регистрации сделки, права, ограничения права без необходимого в силу закона согласия третьего лица, органа:	данные отсутствуют
11.	Сведения о невозможности государственной регистрации перехода, прекращения, ограничения права на земельный участок из земель сельскохозяйственного назначения:	

Государственный регистратор		ФГИС ЕГРН
полное наименование должности	подпись	инициалы, фамилия

М.П.

Выписка из Единого государственного реестра недвижимости об объекте недвижимости
Описание местоположения земельного участка

Земельный участок			
(вид объекта недвижимости)			
Лист № ___ Раздела 3	Всего листов раздела 3 : ___	Всего разделов: ___	Всего листов выписки: ___
30.01.2021 № 99/2021/372886633			
Кадастровый номер:		78:36:1336501:1098	

План (чертеж, схема) земельного участка			
			
Масштаб 1: данные отсутствуют	Условные обозначения:		

Государственный регистратор		ФГИС ЕГРН
полное наименование должности	подпись	инициалы, фамилия

М.П.

Выписка из Единого государственного реестра недвижимости об объекте недвижимости
Описание местоположения земельного участка

Земельный участок			
<small>(вид объекта недвижимости)</small>			
Лист № <u> </u> Раздела 3.1	Всего листов раздела 3.1 : <u> </u>	Всего разделов: <u> </u>	Всего листов выписки: <u> </u>
30.01.2021 № 99/2021/372886633			
Кадастровый номер:		78:36:1336501:1098	

Описание местоположения границ земельного участка							
Номер п/п	Номер точки		Дирекционный угол	Горизонтальное проложение, м	Описание закрепления на местности	Кадастровые номера смежных участков	Сведения об адресах правообладателей смежных земельных участков
	начальная	конечная					
1	2	3	4	5	6	7	8
1	1	2	данные отсутствуют	данные отсутствуют	данные отсутствуют	данные отсутствуют	данные отсутствуют
2	2	3	данные отсутствуют	данные отсутствуют	данные отсутствуют	данные отсутствуют	данные отсутствуют
3	3	4	данные отсутствуют	данные отсутствуют	данные отсутствуют	данные отсутствуют	данные отсутствуют
4	4	5	данные отсутствуют	данные отсутствуют	данные отсутствуют	данные отсутствуют	данные отсутствуют
5	5	6	данные отсутствуют	данные отсутствуют	данные отсутствуют	данные отсутствуют	данные отсутствуют
6	6	7	данные отсутствуют	данные отсутствуют	данные отсутствуют	данные отсутствуют	данные отсутствуют
7	7	8	данные отсутствуют	данные отсутствуют	данные отсутствуют	данные отсутствуют	данные отсутствуют
8	8	9	данные отсутствуют	данные отсутствуют	данные отсутствуют	данные отсутствуют	данные отсутствуют
9	9	10	данные отсутствуют	данные отсутствуют	данные отсутствуют	данные отсутствуют	данные отсутствуют
10	10	11	данные отсутствуют	данные отсутствуют	данные отсутствуют	данные отсутствуют	данные отсутствуют
11	11	12	данные отсутствуют	данные отсутствуют	данные отсутствуют	данные отсутствуют	данные отсутствуют
12	12	1	данные отсутствуют	данные отсутствуют	данные отсутствуют	данные отсутствуют	данные отсутствуют

Государственный регистратор		ФГИС ЕГРН

полное наименование должности

подпись

инициалы, фамилия

М.П.
Э.П.

Выписка из Единого государственного реестра недвижимости об объекте недвижимости
Описание местоположения земельного участка

Земельный участок			
(вид объекта недвижимости)			
Лист № __ Раздела 3.2	Всего листов раздела 3.2 : __	Всего разделов: __	Всего листов выписки: __
30.01.2021 № 99/2021/372886633			
Кадастровый номер:		78:36:1336501:1098	

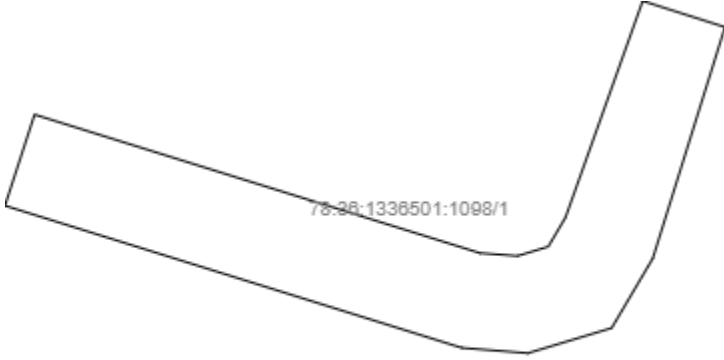
Сведения о характерных точках границы земельного участка				
Система координат: мск 64				
Зона №				
Номер точки	Координаты		Описание закрепления на местности	Средняя квадратическая погрешность определения координат характерных точек границ земельного участка, м
	X	Y		
1	2	3	4	5
1	114369.77	107676.5	данные отсутствуют	0.1
2	114352	107732.69	данные отсутствуют	данные отсутствуют
3	114337.03	107779.63	данные отсутствуют	данные отсутствуют
4	114335.21	107785.16	данные отсутствуют	данные отсутствуют
5	114271.74	107764.45	данные отсутствуют	0.1
6	114208.28	107743.71	данные отсутствуют	0.1
7	114213.12	107736.27	данные отсутствуют	данные отсутствуют
8	114217.58	107732.5	данные отсутствуют	данные отсутствуют
9	114247.24	107718.37	данные отсутствуют	данные отсутствуют
10	114275.89	107683.82	данные отсутствуют	данные отсутствуют
11	114287.8	107666.47	данные отсутствуют	данные отсутствуют
12	114302.78	107654.71	данные отсутствуют	0.1

Государственный регистратор		ФГИС ЕГРН
полное наименование должности	подпись	инициалы, фамилия

М.П.

Выписка из Единого государственного реестра недвижимости об объекте недвижимости
Сведения о частях земельного участка

Земельный участок			
(вид объекта недвижимости)			
Лист № ___ Раздела 4	Всего листов раздела 4 : ___	Всего разделов: ___	Всего листов выписки: ___
30.01.2021 № 99/2021/372886633			
Кадастровый номер:		78:36:1336501:1098	

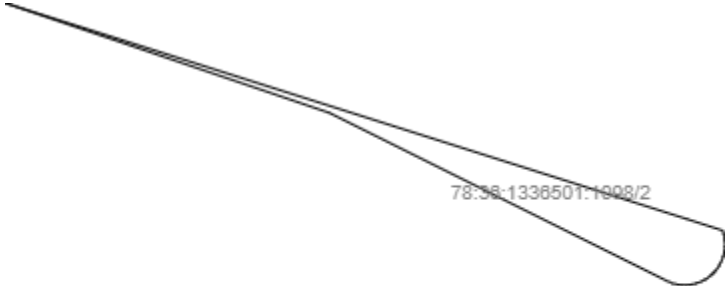
План (чертеж, схема) части земельного участка	Учетный номер части: 78:36:1336501:1098/1
	
Масштаб 1: данные отсутствуют	Условные обозначения:

Государственный регистратор		ФГИС ЕГРН
полное наименование должности	подпись	инициалы, фамилия

М.П.

Выписка из Единого государственного реестра недвижимости об объекте недвижимости
390
Сведения о частях земельного участка

Земельный участок			
(вид объекта недвижимости)			
Лист № __ Раздела 4	Всего листов раздела 4 : __	Всего разделов: __	Всего листов выписки: __
30.01.2021 № 99/2021/372886633			
Кадастровый номер:		78:36:1336501:1098	

План (чертеж, схема) части земельного участка	Учетный номер части: 78:36:1336501:1098/2
	
Масштаб 1: данные отсутствуют	Условные обозначения:

Государственный регистратор		ФГИС ЕГРН
полное наименование должности	подпись	инициалы, фамилия

М.П.

Выписка из Единого государственного реестра недвижимости об объекте недвижимости
Сведения о частях земельного участка

Земельный участок			
(вид объекта недвижимости)			
Лист № __ Раздела 4.1	Всего листов раздела 4.1 : __	Всего разделов: __	Всего листов выписки: __
30.01.2021 № 99/2021/372886633			
Кадастровый номер:		78:36:1336501:1098	

Учетный номер части	Площадь (м ²)	Содержание ограничения в использовании или ограничения права на объект недвижимости или обременения объекта недвижимости
1	2	3
1	324	Иные ограничения (обременения) прав, Временные. Дата истечения срока действия временного характера - 08.03.2019
2	42	Иные ограничения (обременения) прав, Временные. Дата истечения срока действия временного характера - 08.03.2019

Государственный регистратор		ФГИС ЕГРН
полное наименование должности	подпись	инициалы, фамилия

М.П.

Выписка из Единого государственного реестра недвижимости об объекте недвижимости
392
Сведения о частях земельного участка

Земельный участок					
(вид объекта недвижимости)					
Лист № ___ Раздела 4.2		Всего листов раздела 4.2 : ___		Всего разделов: ___	Всего листов выписки: ___
30.01.2021 № 99/2021/372886633					
Кадастровый номер:			78:36:1336501:1098		
Сведения о характерных точках границы части (частей) земельного участка					
Учетный номер части: 1					
Система координат: мск 64					
Зона №					
Номер точки	Координаты, м		Описание закрепления на местности	Средняя квадратическая погрешность определения координат характерных точек границы части земельного участка, м	
	X	Y			
1	2	3	4	5	
2	114352	107732.69	данные отсутствуют	данные отсутствуют	
13	114352.43	107670.86	данные отсутствуют	0.1	
14	114343.78	107698.73	данные отсутствуют	0.1	
15	114343.6	107701.08	данные отсутствуют	0.1	
16	114344.18	107703	данные отсутствуют	0.1	
17	114346	107704.08	данные отсутствуют	0.1	
18	114359.52	107708.91	данные отсутствуют	0.1	
19	114357.89	107714.06	данные отсутствуют	0.1	
20	114343.44	107709.54	данные отсутствуют	0.1	
21	114339.1	107706.97	данные отсутствуют	0.1	
22	114337.53	107701.73	данные отсутствуют	0.1	
23	114337.86	107697.6	данные отсутствуют	0.1	
24	114346.74	107669.01	данные отсутствуют	0.1	
25	114351.44	107734.44	данные отсутствуют	0.1	
26	114351.3	107734.48	данные отсутствуют	0.1	
27	114351.13	107734.52	данные отсутствуют	0.1	
Государственный регистратор			ФГИС ЕГРН		
полное наименование должности			подпись		
			инициалы, фамилия		

М.П.

Выписка из Единого государственного реестра недвижимости об объекте недвижимости
Сведения о частях земельного участка

Земельный участок			
(вид объекта недвижимости)			
Лист № ___ Раздела 4.2	Всего листов раздела 4.2 : ___	Всего разделов: ___	Всего листов выписки: ___
30.01.2021 № 99/2021/372886633			
Кадастровый номер:		78:36:1336501:1098	

Номер точки	Координаты, м		Описание закрепления на местности	Средняя квадратическая погрешность определения координат характерных точек границы части земельного участка, м
	X	Y		
1	2	3	4	5
28	114350.97	107734.54	данные отсутствуют	0.1
29	114350.81	107734.56	данные отсутствуют	0.1
30	114350.64	107734.56	данные отсутствуют	0.1
31	114350.48	107734.54	данные отсутствуют	0.1
32	114350.31	107734.51	данные отсутствуют	0.1
33	114350.15	107734.47	данные отсутствуют	0.1
34	114350	107734.42	данные отсутствуют	0.1
35	114349.85	107734.35	данные отсутствуют	0.1
36	114349.7	107734.27	данные отсутствуют	0.1
37	114349.56	107734.18	данные отсутствуют	0.1
38	114349.43	107734.08	данные отсутствуют	0.1
39	114349.31	107733.96	данные отсутствуют	0.1
40	114349.2	107733.84	данные отсутствуют	0.1
41	114349.1	107733.71	данные отсутствуют	0.1
42	114349.01	107733.57	данные отсутствуют	0.1
43	114348.93	107733.42	данные отсутствуют	0.1
44	114348.87	107733.27	данные отсутствуют	0.1
Государственный регистратор				ФГИС ЕГРН
полное наименование должности			подпись	инициалы, фамилия

М.П.

Выписка из Единого государственного реестра недвижимости об объекте недвижимости
394
Сведения о частях земельного участка

Земельный участок			
<small>(вид объекта недвижимости)</small>			
Лист № ___ Раздела 4.2	Всего листов раздела 4.2 : ___	Всего разделов: ___	Всего листов выписки: ___
30.01.2021 № 99/2021/372886633			
Кадастровый номер:		78:36:1336501:1098	

Номер точки	Координаты, м		Описание закрепления на местности	Средняя квадратическая погрешность определения координат характерных точек границы части земельного участка, м
	X	Y		
1	2	3	4	5
45	114348.82	107733.12	данные отсутствуют	0.1
46	114348.78	107732.96	данные отсутствуют	0.1
47	114348.75	107732.79	данные отсутствуют	0.1
48	114348.74	107732.63	данные отсутствуют	0.1
49	114348.74	107732.46	данные отсутствуют	0.1
50	114348.75	107732.3	данные отсутствуют	0.1
51	114348.78	107732.13	данные отсутствуют	0.1
52	114348.82	107731.97	данные отсутствуют	0.1
53	114348.88	107731.82	данные отсутствуют	0.1
54	114348.95	107731.67	данные отсутствуют	0.1
55	114357.26	107714.95	данные отсутствуют	0.1
56	114362.69	107698.88	данные отсутствуют	0.1

Государственный регистратор		ФГИС ЕГРН
полное наименование должности	подпись	инициалы, фамилия

М.П.

Выписка из Единого государственного реестра недвижимости об объекте недвижимости
Сведения о частях земельного участка

Земельный участок					
(вид объекта недвижимости)					
Лист № ___ Раздела 4.2		Всего листов раздела 4.2 : ___		Всего разделов: ___	Всего листов выписки: ___
30.01.2021 № 99/2021/372886633					
Кадастровый номер:			78:36:1336501:1098		
Сведения о характерных точках границы части (частей) земельного участка					
Учетный номер части: 2					
Система координат: мск 64					
Зона №					
Номер точки	Координаты, м		Описание закрепления на местности	Средняя квадратическая погрешность определения координат характерных точек границы части земельного участка, м	
	X	Y			
1	2	3	4	5	
2	114352	107732.69	данные отсутствуют	данные отсутствуют	
13	114352.43	107670.86	данные отсутствуют	0.1	
14	114343.78	107698.73	данные отсутствуют	0.1	
15	114343.6	107701.08	данные отсутствуют	0.1	
16	114344.18	107703	данные отсутствуют	0.1	
17	114346	107704.08	данные отсутствуют	0.1	
18	114359.52	107708.91	данные отсутствуют	0.1	
19	114357.89	107714.06	данные отсутствуют	0.1	
20	114343.44	107709.54	данные отсутствуют	0.1	
21	114339.1	107706.97	данные отсутствуют	0.1	
22	114337.53	107701.73	данные отсутствуют	0.1	
23	114337.86	107697.6	данные отсутствуют	0.1	
24	114346.74	107669.01	данные отсутствуют	0.1	
25	114351.44	107734.44	данные отсутствуют	0.1	
26	114351.3	107734.48	данные отсутствуют	0.1	
27	114351.13	107734.52	данные отсутствуют	0.1	
Государственный регистратор			ФГИС ЕГРН		
полное наименование должности			подпись		
			инициалы, фамилия		

М.П.

Выписка из Единого государственного реестра недвижимости об объекте недвижимости
Сведения о частях земельного участка

Земельный участок			
<small>(вид объекта недвижимости)</small>			
Лист № ___ Раздела 4.2	Всего листов раздела 4.2 : ___	Всего разделов: ___	Всего листов выписки: ___
30.01.2021 № 99/2021/372886633			
Кадастровый номер:		78:36:1336501:1098	

Номер точки	Координаты, м		Описание закрепления на местности	Средняя квадратическая погрешность определения координат характерных точек границы части земельного участка, м
	X	Y		
1	2	3	4	5
28	114350.97	107734.54	данные отсутствуют	0.1
29	114350.81	107734.56	данные отсутствуют	0.1
30	114350.64	107734.56	данные отсутствуют	0.1
31	114350.48	107734.54	данные отсутствуют	0.1
32	114350.31	107734.51	данные отсутствуют	0.1
33	114350.15	107734.47	данные отсутствуют	0.1
34	114350	107734.42	данные отсутствуют	0.1
35	114349.85	107734.35	данные отсутствуют	0.1
36	114349.7	107734.27	данные отсутствуют	0.1
37	114349.56	107734.18	данные отсутствуют	0.1
38	114349.43	107734.08	данные отсутствуют	0.1
39	114349.31	107733.96	данные отсутствуют	0.1
40	114349.2	107733.84	данные отсутствуют	0.1
41	114349.1	107733.71	данные отсутствуют	0.1
42	114349.01	107733.57	данные отсутствуют	0.1
43	114348.93	107733.42	данные отсутствуют	0.1
44	114348.87	107733.27	данные отсутствуют	0.1

Государственный регистратор		ФГИС ЕГРН
полное наименование должности	подпись	инициалы, фамилия

М.П.

Выписка из Единого государственного реестра недвижимости об объекте недвижимости
Сведения о частях ³⁹⁷ земельного участка

Земельный участок			
<small>(вид объекта недвижимости)</small>			
Лист № __ Раздела 4.2	Всего листов раздела 4.2 : __	Всего разделов: __	Всего листов выписки: __
30.01.2021 № 99/2021/372886633			
Кадастровый номер:		78:36:1336501:1098	

Номер точки	Координаты, м		Описание закрепления на местности	Средняя квадратическая погрешность определения координат характерных точек границы части земельного участка, м
	X	Y		
1	2	3	4	5
45	114348.82	107733.12	данные отсутствуют	0.1
46	114348.78	107732.96	данные отсутствуют	0.1
47	114348.75	107732.79	данные отсутствуют	0.1
48	114348.74	107732.63	данные отсутствуют	0.1
49	114348.74	107732.46	данные отсутствуют	0.1
50	114348.75	107732.3	данные отсутствуют	0.1
51	114348.78	107732.13	данные отсутствуют	0.1
52	114348.82	107731.97	данные отсутствуют	0.1
53	114348.88	107731.82	данные отсутствуют	0.1
54	114348.95	107731.67	данные отсутствуют	0.1
55	114357.26	107714.95	данные отсутствуют	0.1
56	114362.69	107698.88	данные отсутствуют	0.1

Государственный регистратор		ФГИС ЕГРН
полное наименование должности	подпись	инициалы, фамилия

М.П.

Выписка из Единого государственного реестра недвижимости об объекте недвижимости

Сведения о характеристиках объекта недвижимости

На основании запроса от 29.01.2021 г., поступившего на рассмотрение 30.01.2021 г., сообщаем, что согласно записям Единого государственного реестра недвижимости:

Земельный участок			
(вид объекта недвижимости)			
Лист № ___ Раздела 1	Всего листов раздела 1 : ___	Всего разделов: ___	Всего листов выписки: ___
30.01.2021 № 99/2021/372890621			
Кадастровый номер:		78:36:1336501:1100	

Номер кадастрового квартала:	78:36:1336501
Дата присвоения кадастрового номера:	07.03.2014
Ранее присвоенный государственный учетный номер:	данные отсутствуют
Адрес:	Санкт-Петербург, поселок Парголово, Ленинградская улица, дом 99, литера Б
Площадь:	9418 +/- 34кв. м
Кадастровая стоимость, руб.:	23911978.02
Кадастровые номера расположенных в пределах земельного участка объектов недвижимости:	78:36:1336501:1026
Кадастровые номера объектов недвижимости, из которых образован объект недвижимости:	78:36:1336501:10
Кадастровые номера образованных объектов недвижимости:	данные отсутствуют
Сведения о включении объекта недвижимости в состав предприятия как имущественного комплекса:	

Государственный регистратор		ФГИС ЕГРН
полное наименование должности	подпись	инициалы, фамилия

М.П.

Выписка из Единого государственного реестра недвижимости об объекте недвижимости
Сведения о характеристиках объекта недвижимости

Земельный участок			
(вид объекта недвижимости)			
Лист № ___ Раздела 1	Всего листов раздела 1 : ___	Всего разделов: ___	Всего листов выписки: ___
30.01.2021 № 99/2021/372890621			
Кадастровый номер:		78:36:1336501:1100	

Категория земель:	
Виды разрешенного использования:	Для размещения объектов транспорта (под предприятия автосервиса)
Сведения о кадастровом инженере:	Макеенко Ольга Васильевна №78-11-0462, ООО "ЛКМ"
Сведения о лесах, водных объектах и об иных природных объектах, расположенных в пределах земельного участка:	данные отсутствуют
Сведения о том, что земельный участок полностью или частично расположен в границах зоны с особыми условиями использования территории или территории объекта культурного наследия	данные отсутствуют
Сведения о том, что земельный участок расположен в границах особой экономической зоны, территории опережающего социально-экономического развития, зоны территориального развития в Российской Федерации, игровой зоны:	данные отсутствуют
Сведения о том, что земельный участок расположен в границах особо охраняемой природной территории, охотничьих угодий, лесничеств, лесопарков:	данные отсутствуют
Сведения о результатах проведения государственного земельного надзора:	данные отсутствуют
Сведения о расположении земельного участка в границах территории, в отношении которой утвержден проект межевания территории:	данные отсутствуют

Государственный регистратор		ФГИС ЕГРН
полное наименование должности	подпись	инициалы, фамилия

М.П.

Выписка из Единого государственного реестра недвижимости об объекте недвижимости
Сведения о характеристиках объекта недвижимости

Земельный участок			
(вид объекта недвижимости)			
Лист № ___ Раздела 1	Всего листов раздела 1 : ___	Всего разделов: ___	Всего листов выписки: ___
30.01.2021 № 99/2021/372890621			
Кадастровый номер:		78:36:1336501:1100	

Условный номер земельного участка:	данные отсутствуют
Сведения о принятии акта и (или) заключении договора, предусматривающих предоставление в соответствии с земельным законодательством исполнительным органом государственной власти или органом местного самоуправления находящегося в государственной или муниципальной собственности земельного участка для строительства наемного дома социального использования или наемного дома коммерческого использования:	данные отсутствуют
Сведения о том, что земельный участок или земельные участки образованы на основании решения об изъятии земельного участка и (или) расположенного на нем объекта недвижимости для государственных или муниципальных нужд:	данные отсутствуют
Сведения о том, что земельный участок образован из земель или земельного участка, государственная собственность на которые не разграничена:	данные отсутствуют
Сведения о наличии земельного спора о местоположении границ земельных участков:	данные отсутствуют
Статус записи об объекте недвижимости:	Сведения об объекте недвижимости имеют статус "актуальные"
Особые отметки:	Для данного земельного участка обеспечен доступ посредством земельного участка (земельных участков) с кадастровым номером (кадастровыми номерами) 78:36:1336501:10:ЗУ3/чзу1. Сведения о видах разрешенного использования имеют статус «Актуальные незасвидетельствованные». Право (ограничение права, обременение объекта недвижимости) зарегистрировано на данный объект недвижимости с видами разрешенного использования «Для иных видов жилой застройки».
Получатель выписки:	Кононович Екатерина Юрьевна

Государственный регистратор		ФГИС ЕГРН
полное наименование должности	подпись	инициалы, фамилия

М.П.

Выписка из Единого государственного реестра недвижимости об объекте недвижимости
Сведения о зарегистрированных правах

Земельный участок		
(вид объекта недвижимости)		
Лист № ___ Раздела <u>2</u>	Всего листов раздела <u>2</u> : ___	Всего разделов: ___
Всего листов выписки: ___		
30.01.2021 № 99/2021/372890621		
Кадастровый номер:		78:36:1336501:1100
1. Правообладатель (правообладатели):	1.1.	Общество с ограниченной ответственностью "Группа компаний Испытатель", ИНН: 7802817209
2. Вид, номер и дата государственной регистрации права:	2.1.	Собственность, № 78-78-59/009/2014-357 от 05.04.2014
3. Ограничение прав и обременение объекта недвижимости:	не зарегистрировано	
Государственный регистратор		ФГИС ЕГРН
полное наименование должности	подпись	инициалы, фамилия

М.П.

Земельный участок			
(вид объекта недвижимости) 402			
Лист № <u> </u> Раздела 2	Всего листов раздела 2 : <u> </u>	Всего разделов: <u> </u>	Всего листов выписки: <u> </u>
30.01.2021 № 99/2021/372890621			
Кадастровый номер:		78:36:1336501:1100	

1.	Правообладатель (правообладатели):	1.2.	данные о правообладателе отсутствуют
2.	Вид, номер и дата государственной регистрации права:	2.2.	не зарегистрировано
3.	Ограничение прав и обременение объекта недвижимости:		
	3.2.1.	вид:	Прочие ограничения (обременения), Право прохода и проезда, площадью 242 кв.м.
		дата государственной регистрации:	05.04.2014
		номер государственной регистрации:	78-78-59/009/2014-357
		срок, на который установлено ограничение прав и обременение объекта недвижимости:	с 05.04.2014
		лицо, в пользу которого установлено ограничение прав и обременение объекта недвижимости:	публичный
	основание государственной регистрации:	Кадастровый паспорт земельного участка от 07.03.2014 №78/201/14-54390, выдавший орган: филиал федерального государственного бюджетного учреждения "Федеральная кадастровая палата Федеральной службы государственной регистрации, кадастра и картографии" по Санкт-Петербургу	
4.	Договоры участия в долевом строительстве:	не зарегистрировано	
5.	Заявленные в судебном порядке права требования:	данные отсутствуют	
6.	Сведения о возражении в отношении зарегистрированного права:	данные отсутствуют	
7.	Сведения о наличии решения об изъятии объекта недвижимости для государственных и муниципальных нужд:	данные отсутствуют	
8.	Сведения о невозможности государственной регистрации без личного участия правообладателя или его законного представителя:		
9.	Правопритязания и сведения о наличии поступивших, но не рассмотренных заявлений о проведении государственной регистрации права (перехода, прекращения права), ограничения права или обременения объекта недвижимости, сделки в отношении объекта недвижимости:	данные отсутствуют	
10.	Сведения об осуществлении государственной регистрации сделки, права, ограничения права без необходимого в силу закона согласия третьего лица, органа:	данные отсутствуют	
11.	Сведения о невозможности государственной регистрации перехода, прекращения, ограничения права на земельный участок из земель сельскохозяйственного назначения:		

Государственный регистратор		ФГИС ЕГРН
полное наименование должности	подпись	инициалы, фамилия

Выписка из Единого государственного реестра недвижимости об объекте недвижимости
Описание местоположения земельного участка

Земельный участок			
(вид объекта недвижимости)			
Лист № __ Раздела 3	Всего листов раздела 3 : __	Всего разделов: __	Всего листов выписки: __
30.01.2021 № 99/2021/372890621			
Кадастровый номер:		78:36:1336501:1100	

План (чертеж, схема) земельного участка			
			
Масштаб 1: данные отсутствуют	Условные обозначения:		

Государственный регистратор		ФГИС ЕГРН
полное наименование должности	подпись	инициалы, фамилия

М.П.

Выписка из Единого государственного реестра недвижимости об объекте недвижимости
Описание местоположения земельного участка

Земельный участок			
(вид объекта недвижимости)			
Лист № ___ Раздела 3.1	Всего листов раздела 3.1 : ___	Всего разделов: ___	Всего листов выписки: ___
30.01.2021 № 99/2021/372890621			
Кадастровый номер:		78:36:1336501:1100	

Описание местоположения границ земельного участка							
Номер п/п	Номер точки		Дирекционный угол	Горизонтальное проложение, м	Описание закрепления на местности	Кадастровые номера смежных участков	Сведения об адресах правообладателей смежных земельных участков
	начальная	конечная					
1	2	3	4	5	6	7	8
1	1	2	данные отсутствуют	данные отсутствуют	данные отсутствуют	данные отсутствуют	данные отсутствуют
2	2	3	данные отсутствуют	данные отсутствуют	данные отсутствуют	данные отсутствуют	данные отсутствуют
3	3	4	данные отсутствуют	данные отсутствуют	данные отсутствуют	данные отсутствуют	данные отсутствуют
4	4	5	данные отсутствуют	данные отсутствуют	данные отсутствуют	данные отсутствуют	данные отсутствуют
5	5	6	данные отсутствуют	данные отсутствуют	данные отсутствуют	данные отсутствуют	данные отсутствуют
6	6	7	данные отсутствуют	данные отсутствуют	данные отсутствуют	данные отсутствуют	данные отсутствуют
7	7	1	данные отсутствуют	данные отсутствуют	данные отсутствуют	данные отсутствуют	данные отсутствуют

Государственный регистратор		ФГИС ЕГРН
полное наименование должности	подпись	инициалы, фамилия

М.П.

Выписка из Единого государственного реестра недвижимости об объекте недвижимости
Описание местоположения земельного участка

Земельный участок			
(вид объекта недвижимости)			
Лист № ___ Раздела 3.2	Всего листов раздела 3.2 : ___	Всего разделов: ___	Всего листов выписки: ___
30.01.2021 № 99/2021/372890621			
Кадастровый номер:		78:36:1336501:1100	

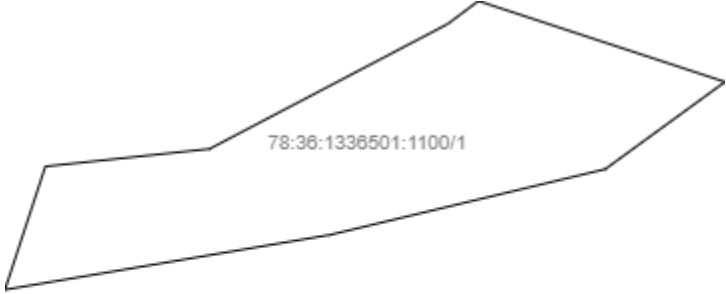
Сведения о характерных точках границы земельного участка				
Система координат: мск 64				
Зона №				
Номер точки	Координаты		Описание закрепления на местности	Средняя квадратическая погрешность определения координат характерных точек границ земельного участка, м
	X	Y		
1	2	3	4	5
1	114271.74	107764.45	данные отсутствуют	0.1
2	114234.04	107879.75	данные отсутствуют	0.1
3	114157.55	107845.95	данные отсутствуют	данные отсутствуют
4	114155.44	107840.25	данные отсутствуют	данные отсутствуют
5	114163.81	107811.56	данные отсутствуют	данные отсутствуют
6	114181.96	107784.1	данные отсутствуют	данные отсутствуют
7	114208.28	107743.71	данные отсутствуют	0.1

Государственный регистратор		ФГИС ЕГРН
полное наименование должности	подпись	инициалы, фамилия

М.П.

Выписка из Единого государственного реестра недвижимости об объекте недвижимости
Сведения о частях ⁴⁰⁷ земельного участка

Земельный участок			
(вид объекта недвижимости)			
Лист № ___ Раздела 4	Всего листов раздела 4 : ___	Всего разделов: ___	Всего листов выписки: ___
30.01.2021 № 99/2021/372890621			
Кадастровый номер:		78:36:1336501:1100	

План (чертеж, схема) части земельного участка		Учетный номер части: 78:36:1336501:1100/1	
			
Масштаб 1: данные отсутствуют	Условные обозначения:		

Государственный регистратор		ФГИС ЕГРН
полное наименование должности	подпись	инициалы, фамилия

М.П.

Выписка из Единого государственного реестра недвижимости об объекте недвижимости
 408
 Сведения о частях земельного участка

Земельный участок			
(вид объекта недвижимости)			
Лист № __ Раздела 4.1	Всего листов раздела 4.1 : __	Всего разделов: __	Всего листов выписки: __
30.01.2021 № 99/2021/372890621			
Кадастровый номер:		78:36:1336501:1100	

Учетный номер части	Площадь (м ²)	Содержание ограничения в использовании или ограничения права на объект недвижимости или обременения объекта недвижимости
1	2	3
1	242	, Временные. Дата истечения срока действия временного характера - 08.03.2019

Государственный регистратор		ФГИС ЕГРН
полное наименование должности	подпись	инициалы, фамилия

М.П.

Выписка из Единого государственного реестра недвижимости об объекте недвижимости
Сведения о частях земельного участка

Земельный участок				
(вид объекта недвижимости)				
Лист № __ Раздела 4.2		Всего листов раздела 4.2 : __		Всего разделов: __
Всего листов выписки: __				
30.01.2021 № 99/2021/372890621				
Кадастровый номер:			78:36:1336501:1100	
Сведения о характерных точках границы части (частей) земельного участка				
Учетный номер части: 1				
Система координат: мск 64				
Зона №				
Номер точки	Координаты, м		Описание закрепления на местности	Средняя квадратическая погрешность определения координат характерных точек границы части земельного участка, м
	X	Y		
1	2	3	4	5
8	114257.33	107759.74	данные отсутствуют	0.1
9	114258.24	107768.28	данные отсутствуют	0.1
10	114264.73	107780.68	данные отсутствуют	0.1
11	114265.92	107782.27	данные отсутствуют	0.1
12	114261.72	107795.1	данные отсутствуют	0.1
13	114257.19	107788.87	данные отсутствуют	0.1
14	114253.78	107774.56	данные отсутствуют	0.1
15	114250.93	107757.64	данные отсутствуют	0.1
Государственный регистратор			ФГИС ЕГРН	
полное наименование должности			подпись	
			инициалы, фамилия	

М.П.

Приложение 7

Копия справки № 14102/33 – 125.5-21 от 03.03.2021 г



ФЕДЕРАЛЬНОЕ ГОСУДАРСТВЕННОЕ БЮДЖЕТНОЕ УЧРЕЖДЕНИЕ НАУКИ
ИНСТИТУТ ИСТОРИИ МАТЕРИАЛЬНОЙ КУЛЬТУРЫ
РОССИЙСКОЙ АКАДЕМИИ НАУК

191186, Санкт-Петербург, Дворцовая наб., 18, литер А
 тел. +7 (812) 5715092, факс +7 (812) 5716271, Эл. почта: admin@archo.ru

№ 14102/33 – 125.5-21 от 03.03.2021

**К Акту
 Государственной
 историко-культурной
 экспертизы**

СПРАВКА

Дана в том, что следующие сотрудники Федерального государственного бюджетного учреждения науки Института истории материальной культуры Российской академии наук работают в ИИМК РАН

ФИО	стаж с
Лисицын Сергей Николаевич	15.12.1998
Очередной Александр Константинович	09.10.2004
Вахтина Марина Юрьевна	09.01.1980
Горончаровский Владимир Анатольевич	03.12.1981
Городилов Андрей Юрьевич	01.01.2005
Еремеев Иван Игоревич	01.07.2001
Кашаев Сергей Владимирович	15.12.1998
Кулаков Сергей Александрович	25.12.1987

Лазаретов Игорь Павлович	01.04.1987
Питулько Владимир Викторович	27.05.1986
Поляков Андрей Владимирович	02.07.2001
Резепкин Алексей Дмитриевич	10.12.1976
Семенов Сергей Анатольевич	24.03.2003
Синицына Галина Васильевна	22.11.1977
Соловьев Сергей Львович	15.01.2010
Субботин Андрей Викторович	09.12.1975
Соловьева Наталья Федоровна	24.02.1981
Трифонов Виктор Анатольевич	09.01.1984
Хвоцинская Наталия Вадимовна	01.06.1973
Лапшин Владимир Анатольевич	01.10.1982

по настоящее время.

Заместитель директора ИИМК РАН



Н.Ф. Соловьева

Приложение 8

Копия доверенности № 14102/33-161.5-3 от 11 января 2021 г.



ФЕДЕРАЛЬНОЕ ГОСУДАРСТВЕННОЕ БЮДЖЕТНОЕ УЧРЕЖДЕНИЕ НАУКИ
ИНСТИТУТ ИСТОРИИ МАТЕРИАЛЬНОЙ КУЛЬТУРЫ
РОССИЙСКОЙ АКАДЕМИИ НАУК

191186, Санкт-Петербург, Дворцовая наб., 18., лит. А
 тел. +7 (812) 5715092 , факс +7 (812) 5716271, Эл. почта: admin@archeo.ru

Д О В Е Р Е Н Н О С Т Ъ № 14102/33-161.5-3

Санкт-Петербург

11 января 2021 г.

Федеральное государственное бюджетное учреждение науки Институт истории материальной культуры Российской академии наук (далее – ИИМК РАН) в лице директора Лапшина В.А., действующего на основании устава, уполномочивает заместителя директора по организационным вопросам **Соловьеву Наталью Федоровну** (паспорт 40 01 № 853059 выдан 27.12.2001 11 отделом милиции Фрунзенского района Санкт-Петербурга зарегистрирован по адресу: г. Санкт-Петербург, ул. Стремянная д. 15/1, лит А кв. 21) на совершение от имени и в интересах ИИМК РАН следующих юридически значимых действий:

- представительство во всех государственных и муниципальных органах, а также представительство в отношениях с юридическими лицами и физическими лицам по всем вопросам с правом подачи от имени ИИМК РАН заявлений, ходатайств и других документов, их подписание и получение, совершение других действий;

- участие в закупках в соответствии с Федеральным законом от 05 апреля 2013 года N 44 "О контрактной системе в сфере закупок товаров, работ, услуг для обеспечения государственных и муниципальных нужд" (ч. 1 ст. 24 «Способы определения поставщиков (подрядчиков, исполнителей) и закупках в соответствии с Федеральным законом от 18 июля 2011 года N 223 "О закупках товаров, работ, услуг отдельными видами юридических лиц", заключение государственных контрактов и подписание договоров, включая право на подписание заявок, договоров, государственных контрактов;

- заключение, изменение и расторжение гражданско-правовых сделок;

- подписание актов сдачи-приёмки выполненных работ и оказанных услуг, счетов и счетов-фактур на выполненные ИИМК РАН работы.

Доверенность действительна по 31.12.2021 . (включительно) и выдана без права передоверия указанных полномочий третьим лицам.

Подпись Соловьевой Н.Ф. _____

удостоверяется.

Директор ИИМК РАН.

В.А Лапшин



Приложение 9

Сведения об экспертах

Сведения об экспертах:

Фамилия, имя, отчество	Вахтина Марина Юрьевна
Образование	высшее
Специальность	история
Ученая степень (звание)	кандидат исторических наук
Стаж работы	38 лет
Место работы и должность	ст.н.с. ИИМК РАН
Реквизиты аттестации	<p>Государственный эксперт по проведению историко-культурной экспертизы (приказ Министерства культуры Российской Федерации № 961 от 20.06.2018 г. «Об утверждении статуса аттестованного эксперта по проведению государственной историко-культурной экспертизы» (п. 4))</p> <p>Объекты экспертизы:</p> <ul style="list-style-type: none"> - выявленные объекты культурного наследия в целях обоснования целесообразности включения данных объектов в реестр; - документы, обосновывающие включение объектов культурного наследия в реестр; - земли, подлежащие воздействию земляных, строительных, мелиоративных, хозяйственных работ, предусмотренных статьей 25 Лесного кодекса Российской Федерации работ по использованию лесов (за исключением работ, указанных в пунктах 3, 4 и 7 части 1 статьи 25 Лесного кодекса Российской Федерации) и иных работ, в случае, если орган охраны объектов культурного наследия не имеет данных об отсутствии на указанных землях объектов культурного наследия, включенных в реестр, выявленных объектов культурного наследия либо объектов, обладающих признаками объекта культурного наследия.

Фамилия, имя, отчество	Горончаровский Владимир Анатольевич
Образование	высшее
Специальность	история
Ученая степень (звание)	доктор исторических наук
Стаж работы	37 лет
Место работы и должность	ведущий н.с. ИИМК РАН
Реквизиты аттестации	<p>Государственный эксперт по проведению историко-культурной экспертизы (приказ Министерства культуры Российской Федерации № 961 от 20.06.2018 г. «Об утверждении статуса аттестованного эксперта по проведению государственной историко-культурной экспертизы» (п. 9))</p> <p>Объекты экспертизы:</p> <ul style="list-style-type: none"> - выявленные объекты культурного наследия в целях обоснования целесообразности включения данных объектов в реестр; - документы, обосновывающие включение объектов культурного наследия в реестр; - земли, подлежащие воздействию земляных, строительных, мелиоративных, хозяйственных работ, предусмотренных статьей 25 Лесного кодекса Российской Федерации работ по использованию лесов (за исключением работ, указанных в пунктах 3, 4 и 7 части 1 статьи 25 Лесного кодекса Российской Федерации) и иных работ, в случае, если орган охраны объектов культурного наследия не имеет данных об отсутствии на указанных землях объектов культурного наследия, включенных в реестр, выявленных объектов культурного наследия либо объектов, обладающих признаками объекта культурного наследия.
Фамилия, имя, отчество	Еремеев Иван Игоревич
Образование	высшее
Специальность	история
Ученая степень (звание)	кандидат исторических наук
Стаж работы	17 лет
Место работы и должность	ст.н.с. ИИМК РАН
Реквизиты аттестации	Государственный эксперт по проведению историко-культурной экспертизы (приказ Министерства культуры Российской Федерации № 961 от 20.06.2018 г. «Об утверждении статуса

	<p>аттестованного эксперта по проведению государственной историко-культурной экспертизы» (п. 11))</p> <p>Объекты экспертизы:</p> <ul style="list-style-type: none"> - выявленные объекты культурного наследия в целях обоснования целесообразности включения данных объектов в реестр; - документы, обосновывающие включение объектов культурного наследия в реестр; - документы, обосновывающие исключение объектов культурного наследия из реестра; - земли, подлежащие воздействию земляных, строительных, мелиоративных, хозяйственных работ, предусмотренных статьей 25 Лесного кодекса Российской Федерации работ по использованию лесов (за исключением работ, указанных в пунктах 3, 4 и 7 части 1 статьи 25 Лесного кодекса Российской Федерации) и иных работ, в случае, если орган охраны объектов культурного наследия не имеет данных об отсутствии на указанных землях объектов культурного наследия, включенных в реестр, выявленных объектов культурного наследия либо объектов, обладающих признаками объекта культурного наследия.
Фамилия, имя, отчество	Кашаев Сергей Владимирович
Образование	высшее
Специальность	история
Ученая степень (звание)	-
Стаж работы	20 лет
Место работы и должность	млад. н.с. ИИМК РАН
Реквизиты аттестации	<p>Государственный эксперт по проведению историко-культурной экспертизы (приказ Министерства культуры Российской Федерации № 961 от 20.06.2018 г. «Об утверждении статуса аттестованного эксперта по проведению государственной историко-культурной экспертизы» (п. 13))</p> <p>Объекты экспертизы:</p> <ul style="list-style-type: none"> - выявленные объекты культурного наследия в целях обоснования целесообразности включения данных объектов в реестр; - документы, обосновывающие включение объектов культурного наследия в реестр; - документы, обосновывающие исключение объектов культурного наследия из реестра;

	<ul style="list-style-type: none"> - земли, подлежащие воздействию земляных, строительных, мелиоративных, хозяйственных работ, предусмотренных статьей 25 Лесного кодекса Российской Федерации работ по использованию лесов (за исключением работ, указанных в пунктах 3, 4 и 7 части 1 статьи 25 Лесного кодекса Российской Федерации) и иных работ, в случае, если орган охраны объектов культурного наследия не имеет данных об отсутствии на указанных землях объектов культурного наследия, включенных в реестр, выявленных объектов культурного наследия либо объектов, обладающих признаками объекта культурного наследия.
Фамилия, имя, отчество	Кулаков Сергей Александрович
Образование	высшее
Специальность	история
Ученая степень (звание)	кандидат исторических наук
Стаж работы	31 год
Место работы и должность	ст.н.с. ИИМК РАН
Реквизиты аттестации	<p>Государственный эксперт по проведению историко-культурной экспертизы (приказ Министерства культуры Российской Федерации № 961 от 20.06.2018 г. «Об утверждении статуса аттестованного эксперта по проведению государственной историко-культурной экспертизы» (п. 16))</p> <p>Объекты экспертизы:</p> <ul style="list-style-type: none"> - выявленные объекты культурного наследия в целях обоснования целесообразности включения данных объектов в реестр; - документы, обосновывающие включение объектов культурного наследия в реестр; - документы, обосновывающие исключение объектов культурного наследия из реестра; - земли, подлежащие воздействию земляных, строительных, мелиоративных, хозяйственных работ, предусмотренных статьей 25 Лесного кодекса Российской Федерации работ по использованию лесов (за исключением работ, указанных в пунктах 3, 4 и 7 части 1 статьи 25 Лесного кодекса Российской Федерации) и иных работ, в случае, если орган охраны объектов культурного наследия не имеет данных об отсутствии на указанных землях объектов культурного наследия, включенных в реестр, выявленных объектов культурного наследия либо

	объектов, обладающих признаками объекта культурного наследия.
Фамилия, имя, отчество	Лазаретов Игорь Павлович
Образование	высшее
Специальность	история
Ученая степень (звание)	кандидат исторических наук
Стаж работы	31 год
Место работы и должность	ст.н.с. ИИМК РАН
Реквизиты аттестации	<p>Государственный эксперт по проведению историко-культурной экспертизы (приказ Министерства культуры Российской Федерации № 961 от 20.06.2018 г. «Об утверждении статуса аттестованного эксперта по проведению государственной историко-культурной экспертизы» (п. 17))</p> <p>Объекты экспертизы:</p> <ul style="list-style-type: none"> - выявленные объекты культурного наследия в целях обоснования целесообразности включения данных объектов в реестр; - документы, обосновывающие включение объектов культурного наследия в реестр; - документы, обосновывающие исключение объектов культурного наследия из реестра; - земли, подлежащие воздействию земляных, строительных, мелиоративных, хозяйственных работ, предусмотренных статьей 25 Лесного кодекса Российской Федерации работ по использованию лесов (за исключением работ, указанных в пунктах 3, 4 и 7 части 1 статьи 25 Лесного кодекса Российской Федерации) и иных работ, в случае, если орган охраны объектов культурного наследия не имеет данных об отсутствии на указанных землях объектов культурного наследия, включенных в реестр, выявленных объектов культурного наследия либо объектов, обладающих признаками объекта культурного наследия; - документация, за исключением научных отчетов о выполненных археологических полевых работах, содержащая результаты исследований, в соответствии с которыми определяется наличие или отсутствие объектов, обладающих признаками объекта культурного наследия, на земельных участках, подлежащих воздействию земляных, строительных, мелиоративных, хозяйственных работ, работ по использованию лесов и иных работ;

	<ul style="list-style-type: none"> - документация или разделы документации, обосновывающие меры по обеспечению сохранности объекта культурного наследия, включенного в реестр, выявленного объекта культурного наследия либо объекта, обладающего признаками объекта культурного наследия, при проведении земляных, мелиоративных, хозяйственных работ, указанных в настоящей статье работ по использованию лесов и иных работ в границах территории объекта культурного наследия либо на земельном участке, непосредственно связанном с земельным участком в границах территории объекта культурного наследия
Фамилия, имя, отчество	Лисицын Сергей Николаевич
Образование	высшее
Специальность	история, археология
Ученая степень (звание)	кандидат исторических наук
Стаж работы	20 лет
Место работы и должность	ст.н.с. ИИМК РАН
Реквизиты аттестации	<p>Государственный эксперт по проведению историко-культурной экспертизы (приказ Министерства культуры Российской Федерации № 1627 от 17.09.2018 г. «Об утверждении статуса аттестованного эксперта по проведению государственной историко-культурной экспертизы» (п. 34))</p> <p>Объекты экспертизы:</p> <ul style="list-style-type: none"> - выявленные объекты культурного наследия в целях обоснования целесообразности включения данных объектов в реестр; - земли, подлежащие воздействию земляных, строительных, мелиоративных, хозяйственных работ, предусмотренных статьей 25 Лесного кодекса Российской Федерации работ по использованию лесов (за исключением работ, указанных в пунктах 3, 4 и 7 части 1 статьи 25 Лесного кодекса Российской Федерации) и иных работ, в случае, если орган охраны объектов культурного наследия не имеет данных об отсутствии на указанных землях объектов культурного наследия, включенных в реестр, выявленных объектов культурного наследия либо объектов, обладающих признаками объекта культурного наследия; - документы, обосновывающие включение объектов культурного наследия в реестр;

	<ul style="list-style-type: none"> - документы, обосновывающие исключение объектов культурного наследия из реестра; - документация, за исключением научных отчетов о выполненных археологических полевых работах, содержащая результаты исследований, в соответствии с которыми определяется наличие или отсутствие объектов, обладающих признаками объекта культурного наследия, на земельных участках, подлежащих воздействию земляных, строительных, мелиоративных, хозяйственных работ, работ по использованию лесов и иных работ.
Фамилия, имя, отчество	Очередной Александр Константинович
Образование	высшее
Специальность	история
Ученая степень (звание)	кандидат исторических наук
Стаж работы	14 лет
Место работы и должность	ст.н.с. ИИМК РАН
Реквизиты аттестации	<p>Государственный эксперт по проведению историко-культурной экспертизы (приказ Министерства культуры Российской Федерации № 2330 от 25.12.2018 г. «Об утверждении статуса аттестованного эксперта по проведению государственной историко-культурной экспертизы» (п. 16))</p> <p>Объекты экспертизы:</p> <ul style="list-style-type: none"> - выявленные объекты культурного наследия в целях обоснования целесообразности включения данных объектов в реестр; - документы, обосновывающие включение объектов культурного наследия в реестр.
Фамилия, имя, отчество	Питулько Владимир Викторович
Образование	высшее
Специальность	история
Ученая степень (звание)	кандидат исторических наук
Стаж работы	32 года
Место работы и должность	ст.н.с. ИИМК РАН
Реквизиты аттестации	<p>Государственный эксперт по проведению историко-культурной экспертизы (приказ Министерства культуры Российской Федерации № 961 от 20.06.2018 г. «Об утверждении статуса аттестованного эксперта по проведению государственной историко-культурной экспертизы» (п. 25))</p>

	<p>Объекты экспертизы:</p> <ul style="list-style-type: none"> - выявленные объекты культурного наследия в целях обоснования целесообразности включения данных объектов в реестр; - документы, обосновывающие включение объектов культурного наследия в реестр; - документы, обосновывающие исключение объектов культурного наследия из реестра; - земли, подлежащие воздействию земляных, строительных, мелиоративных, хозяйственных работ, предусмотренных статьей 25 Лесного кодекса Российской Федерации работ по использованию лесов (за исключением работ, указанных в пунктах 3, 4 и 7 части 1 статьи 25 Лесного кодекса Российской Федерации) и иных работ, в случае, если орган охраны объектов культурного наследия не имеет данных об отсутствии на указанных землях объектов культурного наследия, включенных в реестр, выявленных объектов культурного наследия либо объектов, обладающих признаками объекта культурного наследия.
Фамилия, имя, отчество	Поляков Андрей Владимирович
Образование	высшее
Специальность	история
Ученая степень (звание)	кандидат исторических наук
Стаж работы	17 лет
Место работы и должность	ст.н.с. ИИМК РАН
Реквизиты аттестации	<p>Государственный эксперт по проведению историко-культурной экспертизы (приказ Министерства культуры Российской Федерации № 961 от 20.06.2018 г. «Об утверждении статуса аттестованного эксперта по проведению государственной историко-культурной экспертизы» (п. 26))</p> <p>Объекты экспертизы:</p> <ul style="list-style-type: none"> - выявленные объекты культурного наследия в целях обоснования целесообразности включения данных объектов в реестр; - документы, обосновывающие включение объектов культурного наследия в реестр; - документы, обосновывающие исключение объектов культурного наследия из реестра; - земли, подлежащие воздействию земляных, строительных, мелиоративных, хозяйственных работ, предусмотренных статьей 25 Лесного кодекса Российской Федерации работ по

	<p>использованию лесов (за исключением работ, указанных в пунктах 3, 4 и 7 части 1 статьи 25 Лесного кодекса Российской Федерации) и иных работ, в случае, если орган охраны объектов культурного наследия не имеет данных об отсутствии на указанных землях объектов культурного наследия, включенных в реестр, выявленных объектов культурного наследия либо объектов, обладающих признаками объекта культурного наследия;</p> <ul style="list-style-type: none"> - документация, за исключением научных отчетов о выполненных археологических полевых работах, содержащая результаты исследований, в соответствии с которыми определяется наличие или отсутствие объектов, обладающих признаками объекта культурного наследия, на земельных участках, подлежащих воздействию земляных, строительных, мелиоративных, хозяйственных работ, работ по использованию лесов и иных работ; - документация или разделы документации, обосновывающие меры по обеспечению сохранности объекта культурного наследия, включенного в реестр, выявленного объекта культурного наследия либо объекта, обладающего признаками объекта культурного наследия, при проведении земляных, мелиоративных, хозяйственных работ, указанных в настоящей статье работ по использованию лесов и иных работ в границах территории объекта культурного наследия либо на земельном участке, непосредственно связанном с земельным участком в границах территории объекта культурного наследия
Фамилия, имя, отчество	Резепкин Алексей Дмитриевич
Образование	высшее
Специальность	археология
Ученая степень (звание)	кандидат исторических наук
Стаж работы	42 года
Место работы и должность	ст.н.с. ИИМК РАН
Реквизиты аттестации	<p>Государственный эксперт по проведению историко-культурной экспертизы (приказ Министерства культуры Российской Федерации № 961 от 20.06.2018 г. «Об утверждении статуса аттестованного эксперта по проведению государственной историко-культурной экспертизы» (п. 29))</p> <p>Объекты экспертизы:</p>

	<ul style="list-style-type: none"> - выявленные объекты культурного наследия в целях обоснования целесообразности включения данных объектов в реестр; - документы, обосновывающие включение объектов культурного наследия в реестр; - документы, обосновывающие исключение объектов культурного наследия из реестра; - земли, подлежащие воздействию земляных, строительных, мелиоративных, хозяйственных работ, предусмотренных статьей 25 Лесного кодекса Российской Федерации работ по использованию лесов (за исключением работ, указанных в пунктах 3, 4 и 7 части 1 статьи 25 Лесного кодекса Российской Федерации) и иных работ, в случае, если орган охраны объектов культурного наследия не имеет данных об отсутствии на указанных землях объектов культурного наследия, включенных в реестр, выявленных объектов культурного наследия либо объектов, обладающих признаками объекта культурного наследия.
Фамилия, имя, отчество	Семенов Сергей Анатольевич
Образование	высшее
Специальность	история
Ученая степень (звание)	кандидат исторических наук
Стаж работы	17 лет
Место работы и должность	ст.н.с. ИИМК РАН
Реквизиты аттестации	<p>Государственный эксперт по проведению историко-культурной экспертизы (приказ Министерства культуры Российской Федерации № 961 от 20.06.2018 г. «Об утверждении статуса аттестованного эксперта по проведению государственной историко-культурной экспертизы» (п. 32))</p> <p>Объекты экспертизы:</p> <ul style="list-style-type: none"> - выявленные объекты культурного наследия в целях обоснования целесообразности включения данных объектов в реестр; - документы, обосновывающие включение объектов культурного наследия в реестр; - документы, обосновывающие исключение объектов культурного наследия из реестра; - земли, подлежащие воздействию земляных, строительных, мелиоративных, хозяйственных работ, предусмотренных статьей 25 Лесного кодекса Российской Федерации работ по использованию лесов (за исключением работ,

	указанных в пунктах 3, 4 и 7 части 1 статьи 25 Лесного кодекса Российской Федерации) и иных работ, в случае, если орган охраны объектов культурного наследия не имеет данных об отсутствии на указанных землях объектов культурного наследия, включенных в реестр, выявленных объектов культурного наследия либо объектов, обладающих признаками объекта культурного наследия.
Фамилия, имя, отчество	Синицына Галина Васильевна
Образование	высшее
Специальность	история
Ученая степень (звание)	кандидат исторических наук
Стаж работы	41 год
Место работы и должность	ст.н.с. ИИМК РАН
Реквизиты аттестации	<p>Государственный эксперт по проведению историко-культурной экспертизы (приказ Министерства культуры Российской Федерации № 961 от 20.06.2018 г. «Об утверждении статуса аттестованного эксперта по проведению государственной историко-культурной экспертизы» (п. 34))</p> <p>Объекты экспертизы:</p> <ul style="list-style-type: none"> - выявленные объекты культурного наследия в целях обоснования целесообразности включения данных объектов в реестр; - документы, обосновывающие включение объектов культурного наследия в реестр; - документы, обосновывающие исключение объектов культурного наследия из реестра; - земли, подлежащие воздействию земляных, строительных, мелиоративных, хозяйственных работ, предусмотренных статьей 25 Лесного кодекса Российской Федерации работ по использованию лесов (за исключением работ, указанных в пунктах 3, 4 и 7 части 1 статьи 25 Лесного кодекса Российской Федерации) и иных работ, в случае, если орган охраны объектов культурного наследия не имеет данных об отсутствии на указанных землях объектов культурного наследия, включенных в реестр, выявленных объектов культурного наследия либо объектов, обладающих признаками объекта культурного наследия.
Фамилия, имя, отчество	Соловьев Сергей Львович
Образование	высшее

Специальность	история
Ученая степень (звание)	кандидат исторических наук
Стаж работы	28 лет
Место работы и должность	и.о. ст.н.с. ИИМК РАН
Реквизиты аттестации	<p>Государственный эксперт по проведению историко-культурной экспертизы (приказ Министерства культуры Российской Федерации № 961 от 20.06.2018 г. «Об утверждении статуса аттестованного эксперта по проведению государственной историко-культурной экспертизы» (п. 35))</p> <p>Объекты экспертизы:</p> <ul style="list-style-type: none"> - выявленные объекты культурного наследия в целях обоснования целесообразности включения данных объектов в реестр; - документы, обосновывающие включение объектов культурного наследия в реестр; - документы, обосновывающие исключение объектов культурного наследия из реестра; - земли, подлежащие воздействию земляных, строительных, мелиоративных, хозяйственных работ, предусмотренных статьей 25 Лесного кодекса Российской Федерации работ по использованию лесов (за исключением работ, указанных в пунктах 3, 4 и 7 части 1 статьи 25 Лесного кодекса Российской Федерации) и иных работ, в случае, если орган охраны объектов культурного наследия не имеет данных об отсутствии на указанных землях объектов культурного наследия, включенных в реестр, выявленных объектов культурного наследия либо объектов, обладающих признаками объекта культурного наследия; - документация, за исключением научных отчетов о выполненных археологических полевых работах, содержащая результаты исследований, в соответствии с которыми определяется наличие или отсутствие объектов, обладающих признаками объекта культурного наследия, на земельных участках, подлежащих воздействию земляных, строительных, мелиоративных, хозяйственных работ, работ по использованию лесов и иных работ; - документация или разделы документации, обосновывающие меры по обеспечению сохранности объекта культурного наследия, включенного в реестр, выявленного объекта культурного наследия либо объекта, обладающего признаками объекта культурного наследия, при

	проведении земляных, мелиоративных, хозяйственных работ, указанных в настоящей статье работ по использованию лесов и иных работ в границах территории объекта культурного наследия либо на земельном участке, непосредственно связанном с земельным участком в границах территории объекта культурного наследия
Фамилия, имя, отчество	Соловьева Наталья Федоровна
Образование	высшее
Специальность	история, археология
Ученая степень (звание)	кандидат исторических наук
Стаж работы	37 лет
Место работы и должность	ст.н.с. ИИМК РАН, заместитель директора ИИМК РАН по организационным вопросам
Реквизиты аттестации	<p>Государственный эксперт по проведению историко-культурной экспертизы (приказ Министерства культуры Российской Федерации № 2211 от 13.12.2018 г. «Об утверждении статуса аттестованного эксперта по проведению государственной историко-культурной экспертизы» (п. 30))</p> <p>Объекты экспертизы:</p> <ul style="list-style-type: none"> - выявленные объекты культурного наследия в целях обоснования целесообразности включения данных объектов в реестр; - документы, обосновывающие включение объектов культурного наследия в реестр; - документация, за исключением научных отчетов о выполненных археологических полевых работах, содержащая результаты исследований, в соответствии с которыми определяется наличие или отсутствие объектов, обладающих признаками объекта культурного наследия, на земельных участках, подлежащих воздействию земляных, строительных, мелиоративных, хозяйственных работ, работ по использованию лесов и иных работ. - документация или разделы документации, обосновывающие меры по обеспечению сохранности объекта культурного наследия, включенного в реестр, выявленного объекта культурного наследия либо объекта, обладающего признаками объекта культурного наследия, при проведении земляных, мелиоративных, хозяйственных работ, указанных в настоящей статье работ по использованию лесов и иных работ в границах территории объекта культурного

	наследия либо на земельном участке, непосредственно связанном с земельным участком в границах территории объекта культурного наследия.
Фамилия, имя, отчество	Субботин Андрей Викторович
Образование	высшее
Специальность	история
Ученая степень (звание)	кандидат исторических наук
Стаж работы	41 год
Место работы и должность	ст.н.с. ИИМК РАН
Реквизиты аттестации	<p>Государственный эксперт по проведению историко-культурной экспертизы (приказ Министерства культуры Российской Федерации № 961 от 20.06.2018 г. «Об утверждении статуса аттестованного эксперта по проведению государственной историко-культурной экспертизы» (п. 36))</p> <p>Объекты экспертизы:</p> <ul style="list-style-type: none"> - выявленные объекты культурного наследия в целях обоснования целесообразности включения данных объектов в реестр; - документы, обосновывающие включение объектов культурного наследия в реестр; - документы, обосновывающие исключение объектов культурного наследия из реестра; - земли, подлежащие воздействию земляных, строительных, мелиоративных, хозяйственных работ, предусмотренных статьей 25 Лесного кодекса Российской Федерации работ по использованию лесов (за исключением работ, указанных в пунктах 3, 4 и 7 части 1 статьи 25 Лесного кодекса Российской Федерации) и иных работ, в случае, если орган охраны объектов культурного наследия не имеет данных об отсутствии на указанных землях объектов культурного наследия, включенных в реестр, выявленных объектов культурного наследия либо объектов, обладающих признаками объекта культурного наследия; - документация, за исключением научных отчетов о выполненных археологических полевых работах, содержащая результаты исследований, в соответствии с которыми определяется наличие или отсутствие объектов, обладающих признаками объекта культурного наследия, на земельных участках, подлежащих воздействию земляных,

	<p>строительных, мелиоративных, хозяйственных работ, работ по использованию лесов и иных работ;</p> <ul style="list-style-type: none"> - документация или разделы документации, обосновывающие меры по обеспечению сохранности объекта культурного наследия, включенного в реестр, выявленного объекта культурного наследия либо объекта, обладающего признаками объекта культурного наследия, при проведении земляных, мелиоративных, хозяйственных работ, указанных в настоящей статье работ по использованию лесов и иных работ в границах территории объекта культурного наследия либо на земельном участке, непосредственно связанном с земельным участком в границах территории объекта культурного наследия
Фамилия, имя, отчество	Трифонов Виктор Анатольевич
Образование	высшее
Специальность	история, археология
Ученая степень (звание)	кандидат исторических наук
Стаж работы	46 лет
Место работы и должность	ст.н.с. ИИМК РАН
Реквизиты аттестации	<p>Государственный эксперт по проведению историко-культурной экспертизы (приказ Министерства культуры Российской Федерации № 1998 от 19.11.2018 г. «Об утверждении статуса аттестованного эксперта по проведению государственной историко-культурной экспертизы» (п. 23))</p> <p>Объекты экспертизы:</p> <ul style="list-style-type: none"> - выявленные объекты культурного наследия в целях обоснования целесообразности включения данных объектов в реестр; - земли, подлежащие воздействию земляных, строительных, мелиоративных, хозяйственных работ, предусмотренных статьей 25 Лесного кодекса Российской Федерации работ по использованию лесов (за исключением работ, указанных в пунктах 3, 4 и 7 части 1 статьи 25 Лесного кодекса Российской Федерации) и иных работ, в случае, если орган охраны объектов культурного наследия не имеет данных об отсутствии на указанных землях объектов культурного наследия, включенных в реестр, выявленных объектов культурного наследия либо объектов, обладающих признаками объекта культурного наследия;

	<ul style="list-style-type: none"> - документы, обосновывающие включение объектов культурного наследия в реестр; - документы, обосновывающие исключение объектов культурного наследия из реестра; - документация, за исключением научных отчетов о выполненных археологических полевых работах, содержащая результаты исследований, в соответствии с которыми определяется наличие или отсутствие объектов, обладающих признаками объекта культурного наследия, на земельных участках, подлежащих воздействию земляных, строительных, мелиоративных, хозяйственных работ, работ по использованию лесов и иных работ. - документация или разделы документации, обосновывающие меры по обеспечению сохранности объекта культурного наследия, включенного в реестр, выявленного объекта культурного наследия либо объекта, обладающего признаками объекта культурного наследия, при проведении земляных, мелиоративных, хозяйственных работ, указанных в настоящей статье работ по использованию лесов и иных работ в границах территории объекта культурного наследия либо на земельном участке, непосредственно связанном с земельным участком в границах территории объекта культурного наследия.
Фамилия, имя, отчество	Хвоцинская Наталия Вадимовна
Образование	высшее
Специальность	история
Ученая степень (звание)	доктор исторических наук
Стаж работы	45 лет
Место работы и должность	ведущий н.с. ИИМК РАН
Реквизиты аттестации	<p>Государственный эксперт по проведению историко-культурной экспертизы (приказ Министерства культуры Российской Федерации № 961 от 20.06.2018 г. «Об утверждении статуса аттестованного эксперта по проведению государственной историко-культурной экспертизы» (п. 38))</p> <p>Объекты экспертизы:</p> <ul style="list-style-type: none"> - выявленные объекты культурного наследия в целях обоснования целесообразности включения данных объектов в реестр; - документы, обосновывающие включение объектов культурного наследия в реестр;

	<ul style="list-style-type: none">- документы, обосновывающие исключение объектов культурного наследия из реестра;- земли, подлежащие воздействию земляных, строительных, мелиоративных, хозяйственных работ, предусмотренных статьей 25 Лесного кодекса Российской Федерации работ по использованию лесов (за исключением работ, указанных в пунктах 3, 4 и 7 части 1 статьи 25 Лесного кодекса Российской Федерации) и иных работ, в случае, если орган охраны объектов культурного наследия не имеет данных об отсутствии на указанных землях объектов культурного наследия, включенных в реестр, выявленных объектов культурного наследия либо объектов, обладающих признаками объекта культурного наследия.
--	-----------------------------------------------------------------------------------------------------------------------------------------------------------------------------------------------------------------------------------------------------------------------------------------------------------------------------------------------------------------------------------------------------------------------------------------------------------------------------------------------------------------------------------------------------------------------------------------------------------------------------------------------------------------------------------------------------------------------------------------

Приложение 10

**Выдержки из приказа № 961 от 20.06.2018 г.
«Об утверждении статуса аттестованного эксперта по
проведению государственной историко-культурной
экспертизы»**



МИНИСТЕРСТВО КУЛЬТУРЫ
РОССИЙСКОЙ ФЕДЕРАЦИИ

ПРИКАЗ

В. В. Мухоморов

Москва

№ 961

**Об утверждении статуса аттестованного эксперта по проведению
государственной историко-культурной экспертизы**

В соответствии со статьей 30 Федерального закона от 25 июня 2002 г. № 73-ФЗ «Об объектах культурного наследия (памятниках истории и культуры) народов Российской Федерации», с пунктом 9 Положения о государственной историко-культурной экспертизе, утвержденного постановлением Правительства Российской Федерации от 15 июля 2009 г. № 569, Положением о порядке аттестации экспертов по проведению государственной историко-культурной экспертизы, утвержденным приказом Минкультуры России от 26 августа 2010 г. № 563 (в редакции приказа Минкультуры России от 17 октября 2011 г. № 1003), руководствуясь Положением об аттестационной комиссии Минкультуры России, утвержденным приказом Минкультуры России от 29 декабря 2011 г. № 1276, протоколом заседания аттестационной комиссии Минкультуры России от 04 июня 2018 г., п р и к а з ы в а ю:

1. Утвердить статус аттестованного эксперта по проведению государственной историко-культурной экспертизы соискателям согласно приложению.

2

2. Департаменту государственной охраны культурного наследия (В.А.Цветнов) обеспечить размещение информации об аттестованных экспертах на официальном сайте Минкультуры России в сети Интернет.

3. Контроль за исполнением настоящего приказа оставляю за собой.

Заместитель Министра



С.Г.Обрывалин

Приложение

Утверждено приказом
Министерства культуры
Российской Федерации

от «*двадцать*» 2018 г. № *961*

**Аттестованные эксперты по проведению
государственной историко-культурной экспертизы**

№ п/п	Фамилия, имя, отчество	Объекты экспертизы
1	Аверин Вадим Александрович	<ul style="list-style-type: none">- выявленные объекты культурного наследия в целях обоснования целесообразности включения данных объектов в реестр;- земли, подлежащие воздействию земляных, строительных, мелиоративных, хозяйственных работ, предусмотренных статьей 25 Лесного кодекса Российской Федерации работ по использованию лесов (за исключением работ, указанных в пунктах 3, 4 и 7 части 1 статьи 25 Лесного кодекса Российской Федерации) и иных работ, в случае, если орган охраны объектов культурного наследия не имеет данных об отсутствии на указанных землях объектов культурного наследия, включенных в реестр, выявленных объектов культурного наследия либо объектов, обладающих признаками объекта культурного наследия;- документация, за исключением научных отчетов о выполненных археологических полевых работах, содержащая результаты исследований, в соответствии с которыми определяется наличие или отсутствие объектов, обладающих признаками объекта культурного наследия, на земельных участках, подлежащих воздействию земляных, строительных, мелиоративных, хозяйственных работ, работ по использованию лесов и иных работ;- документация или разделы документации, обосновывающие меры по обеспечению

		<p>культурного наследия либо объекта, обладающего признаками объекта культурного наследия, при проведении земляных, мелиоративных, хозяйственных работ, указанных в настоящей статье работ по использованию лесов и иных работ в границах территории объекта культурного наследия либо на земельном участке, непосредственно связанном с земельным участком в границах территории объекта культурного наследия.</p>
3	<p>Астахов Сергей Никитович</p>	<p>выявленные объекты культурного наследия в целях обоснования целесообразности включения данных объектов в реестр;</p> <ul style="list-style-type: none"> - документы, обосновывающие включение объектов культурного наследия в реестр; - документы, обосновывающие исключение объектов культурного наследия из реестра; - земли, подлежащие воздействию земляных, строительных, мелиоративных, хозяйственных работ, предусмотренных статьями 25 Лесного кодекса Российской Федерации работ по использованию лесов (за исключением работ, указанных в пунктах 3, 4 и 7 части 1 статьи 25 Лесного кодекса Российской Федерации) и иных работ, в случае, если орган охраны объектов культурного наследия не имеет данных об отсутствии на указанных землях объектов культурного наследия, включенных в реестр, выявленных объектов культурного наследия либо объектов, обладающих признаками объекта культурного наследия; - документация, за исключением научных отчетов о выполненных археологических полевых работах, содержащая результаты исследований, в соответствии с которыми определяется наличие или отсутствие объектов, обладающих признаками объекта культурного наследия, на земельных участках, подлежащих воздействию земляных, строительных, мелиоративных, хозяйственных работ, работ по использованию лесов и иных работ; - документация или разделы документации, обосновывающие меры по обеспечению сохранности объекта культурного наследия, включенного в реестр, выявленного объекта

		культурного наследия либо объекта, обладающего признаками объекта культурного наследия, при проведении земляных, мелиоративных, хозяйственных работ, указанных в настоящей статье работ по использованию лесов и иных работ в границах территории объекта культурного наследия либо на земельном участке, непосредственно связанном с земельным участком в границах территории объекта культурного наследия.
4	Вахтина Марина Юрьевна	<ul style="list-style-type: none"> - выявленные объекты культурного наследия в целях обоснования целесообразности включения данных объектов в реестр; - документы, обосновывающие включение объектов культурного наследия в реестр; - земли, подлежащие воздействию земляных, строительных, мелиоративных, хозяйственных работ, предусмотренных статьей 25 Лесного кодекса Российской Федерации работ по использованию лесов (за исключением работ, указанных в пунктах 3, 4 и 7 части 1 статьи 25 Лесного кодекса Российской Федерации) и иных работ, в случае, если орган охраны объектов культурного наследия не имеет данных об отсутствии на указанных землях объектов культурного наследия, включенных в реестр, выявленных объектов культурного наследия либо объектов, обладающих признаками объекта культурного наследия.
5	Гей Александр Николаевич	<ul style="list-style-type: none"> - выявленные объекты культурного наследия в целях обоснования целесообразности включения данных объектов в реестр; - документы, обосновывающие включение объектов культурного наследия в реестр; - земли, подлежащие воздействию земляных, строительных, мелиоративных, хозяйственных работ, предусмотренных статьей 25 Лесного кодекса Российской Федерации работ по использованию лесов (за исключением работ, указанных в пунктах 3, 4 и 7 части 1 статьи 25 Лесного кодекса Российской Федерации) и иных работ, в случае, если орган охраны объектов культурного наследия не имеет данных об отсутствии на указанных землях объектов

		объектов, обладающих признаками объекта культурного наследия.
8	Глухов Александр Анатольевич	<p>- документация или разделы документации, обосновывающие меры по обеспечению сохранности объекта культурного наследия, включенного в реестр, выявленного объекта культурного наследия либо объекта, обладающего признаками объекта культурного наследия, при проведении земляных, мелиоративных, хозяйственных работ, указанных в настоящей статье работ по использованию лесов и иных работ в границах территории объекта культурного наследия либо на земельном участке, непосредственно связанном с земельным участком в границах территории объекта культурного наследия;</p> <p>- документация, за исключением научных отчетов о выполненных археологических полевых работах, содержащая результаты исследований, в соответствии с которыми определяется наличие или отсутствие объектов, обладающих признаками объекта культурного наследия, на земельных участках, подлежащих воздействию земляных, строительных, мелиоративных, хозяйственных работ, работ по использованию лесов и иных работ.</p>
9	Горнчаровский Владимир Анатольевич	<p>- выявленные объекты культурного наследия в целях обоснования целесообразности включения данных объектов в реестр;</p> <p>- документы, обосновывающие включение объектов культурного наследия в реестр;</p> <p>- земли, подлежащие воздействию земляных, строительных, мелиоративных, хозяйственных работ, предусмотренных статьей 25 Лесного кодекса Российской Федерации работ по использованию лесов (за исключением работ, указанных в пунктах 3, 4 и 7 части 1 статьи 25 Лесного кодекса Российской Федерации) и иных работ, в случае, если орган охраны объектов культурного наследия не имеет данных об отсутствии на указанных землях объектов культурного наследия, включенных в реестр, выявленных объектов культурного наследия либо объектов, обладающих признаками объекта культурного наследия.</p>

11	Еремеев Иван Игоревич	<ul style="list-style-type: none">- выявленные объекты культурного наследия в целях обоснования целесообразности включения данных объектов в реестр;- документы, обосновывающие включение объектов культурного наследия в реестр;- документы, обосновывающие исключение объектов культурного наследия из реестра;- земли, подлежащие воздействию земляных, строительных, мелиоративных, хозяйственных работ, предусмотренных статьей 25 Лесного кодекса Российской Федерации работ по использованию лесов (за исключением работ, указанных в пунктах 3, 4 и 7 части 1 статьи 25 Лесного кодекса Российской Федерации) и иных работ, в случае, если орган охраны объектов культурного наследия не имеет данных об отсутствии на указанных землях объектов культурного наследия, включенных в реестр, выявленных объектов культурного наследия либо объектов, обладающих признаками объекта культурного наследия.
12	Ерохин Александр Валерьевич	<ul style="list-style-type: none">- выявленные объекты культурного наследия в целях обоснования целесообразности включения данных объектов в реестр;- документы, обосновывающие включение объектов культурного наследия в реестр;- земли, подлежащие воздействию земляных, строительных, мелиоративных, хозяйственных работ, предусмотренных статьей 25 Лесного кодекса Российской Федерации работ по использованию лесов (за исключением работ, указанных в пунктах 3, 4 и 7 части 1 статьи 25 Лесного кодекса Российской Федерации) и иных работ, в случае, если орган охраны объектов культурного наследия не имеет данных об отсутствии на указанных землях объектов культурного наследия, включенных в реестр, выявленных объектов культурного наследия либо объектов, обладающих признаками объекта культурного наследия.- документация или разделы документации, обосновывающие меры по обеспечению сохранности объекта культурного наследия, включенного в реестр, выявленного объекта

		<p>культурного наследия либо объекта, обладающего признаками объекта культурного наследия, при проведении земляных, мелиоративных, хозяйственных работ, указанных в настоящей статье работ по использованию лесов и иных работ в границах территории объекта культурного наследия либо на земельном участке, непосредственно связанном с земельным участком в границах территории объекта культурного наследия;</p> <p>- документация, за исключением научных отчетов о выполненных археологических полевых работах, содержащая результаты исследований, в соответствии с которыми определяется наличие или отсутствие объектов, обладающих признаками объекта культурного наследия, на земельных участках, подлежащих воздействию земляных, строительных, мелиоративных, хозяйственных работ, работ по использованию лесов и иных работ.</p>
13	<p>Кашаев Сергей Владимирович</p>	<p>- выявленные объекты культурного наследия в целях обоснования целесообразности включения данных объектов в реестр;</p> <p>- документы, обосновывающие включение объектов культурного наследия в реестр;</p> <p>- документы, обосновывающие исключение объектов культурного наследия из реестра;</p> <p>- земли, подлежащие воздействию земляных, строительных, мелиоративных, хозяйственных работ, предусмотренных статьей 25 Лесного кодекса Российской Федерации работ по использованию лесов (за исключением работ, указанных в пунктах 3, 4 и 7 части 1 статьи 25 Лесного кодекса Российской Федерации) и иных работ, в случае, если орган охраны объектов культурного наследия не имеет данных об отсутствии на указанных землях объектов культурного наследия, включенных в реестр, выявленных объектов культурного наследия либо объектов, обладающих признаками объекта культурного наследия.</p>
14	<p>Клюев Николай Александрович</p>	<p>- выявленные объекты культурного наследия в целях обоснования целесообразности включения данных объектов в реестр;</p>

		<ul style="list-style-type: none"> - документы, обосновывающие включение объектов культурного наследия в реестр; - документы, обосновывающие исключение объектов культурного наследия из реестра; - земли, подлежащие воздействию земляных, строительных, мелиоративных, хозяйственных работ, предусмотренных статьей 25 Лесного кодекса Российской Федерации работ по использованию лесов (за исключением работ, указанных в пунктах 3, 4 и 7 части 1 статьи 25 Лесного кодекса Российской Федерации) и иных работ, в случае, если орган охраны объектов культурного наследия не имеет данных об отсутствии на указанных землях объектов культурного наследия, включенных в реестр, выявленных объектов культурного наследия либо объектов, обладающих признаками объекта культурного наследия.
16	Кулаков Сергей Александрович	<ul style="list-style-type: none"> - выявленные объекты культурного наследия в целях обоснования целесообразности включения данных объектов в реестр; - документы, обосновывающие включение объектов культурного наследия в реестр; - документы, обосновывающие исключение объектов культурного наследия из реестра; - земли, подлежащие воздействию земляных, строительных, мелиоративных, хозяйственных работ, предусмотренных статьей 25 Лесного кодекса Российской Федерации работ по использованию лесов (за исключением работ, указанных в пунктах 3, 4 и 7 части 1 статьи 25 Лесного кодекса Российской Федерации) и иных работ, в случае, если орган охраны объектов культурного наследия не имеет данных об отсутствии на указанных землях объектов культурного наследия, включенных в реестр, выявленных объектов культурного наследия либо объектов, обладающих признаками объекта культурного наследия.
17	Лазаретов Игорь Павлович	<ul style="list-style-type: none"> - выявленные объекты культурного наследия в целях обоснования целесообразности включения данных объектов в реестр; - документы, обосновывающие включение объектов культурного наследия в реестр;

		<ul style="list-style-type: none">- документы, обосновывающие исключение объектов культурного наследия из реестра;- земли, подлежащие воздействию земляных, строительных, мелиоративных, хозяйственных работ, предусмотренных статьей 25 Лесного кодекса Российской Федерации работ по использованию лесов (за исключением работ, указанных в пунктах 3, 4 и 7 части 1 статьи 25 Лесного кодекса Российской Федерации) и иных работ, в случае, если орган охраны объектов культурного наследия не имеет данных об отсутствии на указанных землях объектов культурного наследия, включенных в реестр, выявленных объектов культурного наследия либо объектов, обладающих признаками объекта культурного наследия.- документация или разделы документации, обосновывающие меры по обеспечению сохранности объекта культурного наследия, включенного в реестр, выявленного объекта культурного наследия либо объекта, обладающего признаками объекта культурного наследия, при проведении земляных, мелиоративных, хозяйственных работ, указанных в настоящей статье работ по использованию лесов и иных работ в границах территории объекта культурного наследия либо на земельном участке, непосредственно связанном с земельным участком в границах территории объекта культурного наследия;- документация, за исключением научных отчетов о выполненных археологических полевых работах, содержащая результаты исследований, в соответствии с которыми определяется наличие или отсутствие объектов, обладающих признаками объекта культурного наследия, на земельных участках, подлежащих воздействию земляных, строительных, мелиоративных, хозяйственных работ, работ по использованию лесов и иных работ.
18	Мамадаков Юрий Тапасович	<ul style="list-style-type: none">- выявленные объекты культурного наследия в целях обоснования целесообразности включения данных объектов в реестр;- документы, обосновывающие включение объектов культурного наследия в реестр;

		<p>- земли, подлежащие воздействию земляных, строительных, мелиоративных, хозяйственных работ, предусмотренных статьей 25 Лесного кодекса Российской Федерации работ по использованию лесов (за исключением работ, указанных в пунктах 3, 4 и 7 части 1 статьи 25 Лесного кодекса Российской Федерации) и иных работ, в случае, если орган охраны объектов культурного наследия не имеет данных об отсутствии на указанных землях объектов культурного наследия, включенных в реестр, выявленных объектов культурного наследия либо объектов, обладающих признаками объекта культурного наследия.</p> <p>- документация или разделы документации, обосновывающие меры по обеспечению сохранности объекта культурного наследия, включенного в реестр, выявленного объекта культурного наследия либо объекта, обладающего признаками объекта культурного наследия, при проведении земляных, мелиоративных, хозяйственных работ, указанных в настоящей статье работ по использованию лесов и иных работ в границах территории объекта культурного наследия либо на земельном участке, непосредственно связанном с земельным участком в границах территории объекта культурного наследия;</p> <p>- документация, за исключением научных отчетов о выполненных археологических полевых работах, содержащая результаты исследований, в соответствии с которыми определяется наличие или отсутствие объектов, обладающих признаками объекта культурного наследия, на земельных участках, подлежащих воздействию земляных, строительных, мелиоративных, хозяйственных работ, работ по использованию лесов и иных работ.</p>
25	Питулько Владимир Викторович	<p>- выявленные объекты культурного наследия в целях обоснования целесообразности включения данных объектов в реестр;</p> <p>- документы, обосновывающие включение объектов культурного наследия в реестр;</p> <p>- документы, обосновывающие исключение объектов культурного наследия из реестра;</p>

		<p>- земли, подлежащие воздействию земляных, строительных, мелиоративных, хозяйственных работ, предусмотренных статьей 25 Лесного кодекса Российской Федерации работ по использованию лесов (за исключением работ, указанных в пунктах 3, 4 и 7 части 1 статьи 25 Лесного кодекса Российской Федерации) и иных работ, в случае, если орган охраны объектов культурного наследия не имеет данных об отсутствии на указанных землях объектов культурного наследия, включенных в реестр, выявленных объектов культурного наследия либо объектов, обладающих признаками объекта культурного наследия.</p>
26	Поляков Андрей Владимирович	<p>- выявленные объекты культурного наследия в целях обоснования целесообразности включения данных объектов в реестр;</p> <p>- документы, обосновывающие включение объектов культурного наследия в реестр;</p> <p>- документы, обосновывающие исключение объектов культурного наследия из реестра;</p> <p>- земли, подлежащие воздействию земляных, строительных, мелиоративных, хозяйственных работ, предусмотренных статьей 25 Лесного кодекса Российской Федерации работ по использованию лесов (за исключением работ, указанных в пунктах 3, 4 и 7 части 1 статьи 25 Лесного кодекса Российской Федерации) и иных работ, в случае, если орган охраны объектов культурного наследия не имеет данных об отсутствии на указанных землях объектов культурного наследия, включенных в реестр, выявленных объектов культурного наследия либо объектов, обладающих признаками объекта культурного наследия.</p> <p>- документация или разделы документации, обосновывающие меры по обеспечению сохранности объекта культурного наследия, включенного в реестр, выявленного объекта культурного наследия либо объекта, обладающего признаками объекта культурного наследия, при проведении земляных, мелиоративных, хозяйственных работ, указанных в настоящей статье работ по использованию лесов и иных работ</p>

		<p>в границах территории объекта культурного наследия либо на земельном участке, непосредственно связанном с земельным участком в границах территории объекта культурного наследия;</p> <ul style="list-style-type: none">- документация, за исключением научных отчетов о выполненных археологических полевых работах, содержащая результаты исследований, в соответствии с которыми определяется наличие или отсутствие объектов, обладающих признаками объекта культурного наследия, на земельных участках, подлежащих воздействию земляных, строительных, мелиоративных, хозяйственных работ, работ по использованию лесов и иных работ.
27	Посегун Александр Александрович	<ul style="list-style-type: none">- выявленные объекты культурного наследия в целях обоснования целесообразности включения данных объектов в реестр;- документы, обосновывающие включение объектов культурного наследия в реестр;- документы, обосновывающие исключение объектов культурного наследия из реестра;- земли, подлежащие воздействию земляных, строительных, мелиоративных, хозяйственных работ, предусмотренных статьей 25 Лесного кодекса Российской Федерации работ по использованию лесов (за исключением работ, указанных в пунктах 3, 4 и 7 части 1 статьи 25 Лесного кодекса Российской Федерации) и иных работ, в случае, если орган охраны объектов культурного наследия не имеет данных об отсутствии на указанных землях объектов культурного наследия, включенных в реестр, выявленных объектов культурного наследия либо объектов, обладающих признаками объекта культурного наследия.- документация или разделы документации, обосновывающие меры по обеспечению сохранности объекта культурного наследия, включенного в реестр, выявленного объекта культурного наследия либо объекта, обладающего признаками объекта культурного наследия, при проведении земляных, мелиоративных, хозяйственных работ, указанных в настоящей статье работ по использованию лесов и иных работ

		<p>в границах территории объекта культурного наследия либо на земельном участке, непосредственно связанном с земельным участком в границах территории объекта культурного наследия;</p> <ul style="list-style-type: none"> - документация, за исключением научных отчетов о выполненных археологических полевых работах, содержащая результаты исследований, в соответствии с которыми определяется наличие или отсутствие объектов, обладающих признаками объекта культурного наследия, на земельных участках, подлежащих воздействию земляных, строительных, мелиоративных, хозяйственных работ, работ по использованию лесов и иных работ.
28	Прошкин Олег Леонидович	<ul style="list-style-type: none"> - выявленные объекты культурного наследия в целях обоснования целесообразности включения данных объектов в реестр; - документы, обосновывающие включение объектов культурного наследия в реестр; - документы, обосновывающие исключение объектов культурного наследия из реестра; - земли, подлежащие воздействию земляных, строительных, мелиоративных, хозяйственных работ, предусмотренных статьей 25 Лесного кодекса Российской Федерации работ по использованию лесов (за исключением работ, указанных в пунктах 3, 4 и 7 части 1 статьи 25 Лесного кодекса Российской Федерации) и иных работ, в случае, если орган охраны объектов культурного наследия не имеет данных об отсутствии на указанных землях объектов культурного наследия, включенных в реестр, выявленных объектов культурного наследия либо объектов, обладающих признаками объекта культурного наследия.
29	Резепкин Алексей Дмитриевич	<ul style="list-style-type: none"> - выявленные объекты культурного наследия в целях обоснования целесообразности включения данных объектов в реестр; - документы, обосновывающие включение объектов культурного наследия в реестр; - документы, обосновывающие исключение объектов культурного наследия из реестра; - земли, подлежащие воздействию земляных, строительных, мелиоративных, хозяйственных

		<p>работ, предусмотренных статьей 25 Лесного кодекса Российской Федерации работ по использованию лесов (за исключением работ, указанных в пунктах 3, 4 и 7 части 1 статьи 25 Лесного кодекса Российской Федерации) и иных работ, в случае, если орган охраны объектов культурного наследия не имеет данных об отсутствии на указанных землях объектов культурного наследия, включенных в реестр, выявленных объектов культурного наследия либо объектов, обладающих признаками объекта культурного наследия.</p>
30	Рыбаков Дмитрий Юрьевич	<ul style="list-style-type: none"> - выявленные объекты культурного наследия в целях обоснования целесообразности включения данных объектов в реестр; - документы, обосновывающие включение объектов культурного наследия в реестр; - документы, обосновывающие исключение объектов культурного наследия из реестра; - земли, подлежащие воздействию земляных, строительных, мелиоративных, хозяйственных работ, предусмотренных статьей 25 Лесного кодекса Российской Федерации работ по использованию лесов (за исключением работ, указанных в пунктах 3, 4 и 7 части 1 статьи 25 Лесного кодекса Российской Федерации) и иных работ, в случае, если орган охраны объектов культурного наследия не имеет данных об отсутствии на указанных землях объектов культурного наследия, включенных в реестр, выявленных объектов культурного наследия либо объектов, обладающих признаками объекта культурного наследия. - документация или разделы документации, обосновывающие меры по обеспечению сохранности объекта культурного наследия, включенного в реестр, выявленного объекта культурного наследия либо объекта, обладающего признаками объекта культурного наследия, при проведении земляных, мелиоративных, хозяйственных работ, указанных в настоящей статье работ по использованию лесов и иных работ в границах территории объекта культурного наследия либо на земельном участке,

		<p>непосредственно связанном с земельным участком в границах территории объекта культурного наследия;</p> <ul style="list-style-type: none">- документация, за исключением научных отчетов о выполненных археологических полевых работах, содержащая результаты исследований, в соответствии с которыми определяется наличие или отсутствие объектов, обладающих признаками объекта культурного наследия, на земельных участках, подлежащих воздействию земляных, строительных, мелиоративных, хозяйственных работ, работ по использованию лесов и иных работ.
32	Семенов Сергей Анатольевич	<ul style="list-style-type: none">- выявленные объекты культурного наследия в целях обоснования целесообразности включения данных объектов в реестр;- документы, обосновывающие включение объектов культурного наследия в реестр;- документы, обосновывающие исключение объектов культурного наследия из реестра;- земли, подлежащие воздействию земляных, строительных, мелиоративных, хозяйственных работ, предусмотренных статьей 25 Лесного кодекса Российской Федерации работ по использованию лесов (за исключением работ, указанных в пунктах 3, 4 и 7 части 1 статьи 25 Лесного кодекса Российской Федерации) и иных работ, в случае, если орган охраны объектов культурного наследия не имеет данных об отсутствии на указанных землях объектов культурного наследия, включенных в реестр, выявленных объектов культурного наследия либо объектов, обладающих признаками объекта культурного наследия.
33	Сергеева Оксана Владимировна	<ul style="list-style-type: none">- выявленные объекты культурного наследия в целях обоснования целесообразности включения данных объектов в реестр;- документы, обосновывающие включение объектов культурного наследия в реестр;- документы, обосновывающие исключение объектов культурного наследия из реестра;- земли, подлежащие воздействию земляных, строительных, мелиоративных, хозяйственных работ, предусмотренных статьей 25 Лесного кодекса Российской Федерации работ по

		<p>использованию лесов (за исключением работ, указанных в пунктах 3, 4 и 7 части 1 статьи 25 Лесного кодекса Российской Федерации) и иных работ, в случае, если орган охраны объектов культурного наследия не имеет данных об отсутствии на указанных землях объектов культурного наследия, включенных в реестр, выявленных объектов культурного наследия либо объектов, обладающих признаками объекта культурного наследия.</p>
34	Синицына Галина Васильевна	<ul style="list-style-type: none">- выявленные объекты культурного наследия в целях обоснования целесообразности включения данных объектов в реестр;- документы, обосновывающие включение объектов культурного наследия в реестр;- документы, обосновывающие исключение объектов культурного наследия из реестра;- земли, подлежащие воздействию земляных, строительных, мелиоративных, хозяйственных работ, предусмотренных статьей 25 Лесного кодекса Российской Федерации работ по использованию лесов (за исключением работ, указанных в пунктах 3, 4 и 7 части 1 статьи 25 Лесного кодекса Российской Федерации) и иных работ, в случае, если орган охраны объектов культурного наследия не имеет данных об отсутствии на указанных землях объектов культурного наследия, включенных в реестр, выявленных объектов культурного наследия либо объектов, обладающих признаками объекта культурного наследия.
35	Соловьев Сергей Львович	<ul style="list-style-type: none">- выявленные объекты культурного наследия в целях обоснования целесообразности включения данных объектов в реестр;- документы, обосновывающие включение объектов культурного наследия в реестр;- документы, обосновывающие исключение объектов культурного наследия из реестра;- земли, подлежащие воздействию земляных, строительных, мелиоративных, хозяйственных работ, предусмотренных статьей 25 Лесного кодекса Российской Федерации работ по использованию лесов (за исключением работ, указанных в пунктах 3, 4 и 7 части 1 статьи 25

		<p>Лесного кодекса Российской Федерации) и иных работ, в случае, если орган охраны объектов культурного наследия не имеет данных об отсутствии на указанных землях объектов культурного наследия, включенных в реестр, выявленных объектов культурного наследия либо объектов, обладающих признаками объекта культурного наследия;</p> <ul style="list-style-type: none">- документация или разделы документации, обосновывающие меры по обеспечению сохранности объекта культурного наследия, включенного в реестр, выявленного объекта культурного наследия либо объекта, обладающего признаками объекта культурного наследия, при проведении земляных, мелиоративных, хозяйственных работ, указанных в настоящей статье работ по использованию лесов и иных работ в границах территории объекта культурного наследия либо на земельном участке, непосредственно связанном с земельным участком в границах территории объекта культурного наследия;- документация, за исключением научных отчетов о выполненных археологических полевых работах, содержащая результаты исследований, в соответствии с которыми определяется наличие или отсутствие объектов, обладающих признаками объекта культурного наследия, на земельных участках, подлежащих воздействию земляных, строительных, мелиоративных, хозяйственных работ, работ по использованию лесов и иных работ.
36	Субботин Андрей Викторович	<ul style="list-style-type: none">- выявленные объекты культурного наследия в целях обоснования целесообразности включения данных объектов в реестр;- документы, обосновывающие включение объектов культурного наследия в реестр;- документы, обосновывающие исключение объектов культурного наследия из реестра;- земли, подлежащие воздействию земляных, строительных, мелиоративных, хозяйственных работ, предусмотренных статьей 25 Лесного кодекса Российской Федерации работ по использованию лесов (за исключением работ, указанных в пунктах 3, 4 и 7 части 1 статьи 25

		<p>Лесного кодекса Российской Федерации) и иных работ, в случае, если орган охраны объектов культурного наследия не имеет данных об отсутствии на указанных землях объектов культурного наследия, включенных в реестр, выявленных объектов культурного наследия либо объектов, обладающих признаками объекта культурного наследия;</p> <ul style="list-style-type: none"> - документация или разделы документации, обосновывающие меры по обеспечению сохранности объекта культурного наследия, включенного в реестр, выявленного объекта культурного наследия либо объекта, обладающего признаками объекта культурного наследия, при проведении земляных, мелиоративных, хозяйственных работ, указанных в настоящей статье работ по использованию лесов и иных работ в границах территории объекта культурного наследия либо на земельном участке, непосредственно связанном с земельным участком в границах территории объекта культурного наследия; - документация, за исключением научных отчетов о выполненных археологических полевых работах, содержащая результаты исследований, в соответствии с которыми определяется наличие или отсутствие объектов, обладающих признаками объекта культурного наследия, на земельных участках, подлежащих воздействию земляных, строительных, мелиоративных, хозяйственных работ, работ по использованию лесов и иных работ.
37	Сыроватко Александр Сергеевич	<ul style="list-style-type: none"> - выявленные объекты культурного наследия в целях обоснования целесообразности включения данных объектов в реестр; - документы, обосновывающие включение объектов культурного наследия в реестр; - документы, обосновывающие исключение объектов культурного наследия из реестра; - земли, подлежащие воздействию земляных, строительных, мелиоративных, хозяйственных работ, предусмотренных статьей 25 Лесного кодекса Российской Федерации работ по использованию лесов (за исключением работ, указанных в пунктах 3, 4 и 7 части 1 статьи 25

		<p>Лесного кодекса Российской Федерации) и иных работ, в случае, если орган охраны объектов культурного наследия не имеет данных об отсутствии на указанных землях объектов культурного наследия, включенных в реестр, выявленных объектов культурного наследия либо объектов, обладающих признаками объекта культурного наследия.</p>
38	Хвощинская Наталия Вадимовна	<ul style="list-style-type: none">- выявленные объекты культурного наследия в целях обоснования целесообразности включения данных объектов в реестр;- документы, обосновывающие включение объектов культурного наследия в реестр;- документы, обосновывающие исключение объектов культурного наследия из реестра;- земли, подлежащие воздействию земляных, строительных, мелиоративных, хозяйственных работ, предусмотренных статьей 25 Лесного кодекса Российской Федерации работ по использованию лесов (за исключением работ, указанных в пунктах 3, 4 и 7 части 1 статьи 25 Лесного кодекса Российской Федерации) и иных работ, в случае, если орган охраны объектов культурного наследия не имеет данных об отсутствии на указанных землях объектов культурного наследия, включенных в реестр, выявленных объектов культурного наследия либо объектов, обладающих признаками объекта культурного наследия.
39	Чикунова Ирина Юрьевна	<ul style="list-style-type: none">- выявленные объекты культурного наследия в целях обоснования целесообразности включения данных объектов в реестр;- документы, обосновывающие включение объектов культурного наследия в реестр;- документы, обосновывающие исключение объектов культурного наследия из реестра;- земли, подлежащие воздействию земляных, строительных, мелиоративных, хозяйственных работ, предусмотренных статьей 25 Лесного кодекса Российской Федерации работ по использованию лесов (за исключением работ, указанных в пунктах 3, 4 и 7 части 1 статьи 25 Лесного кодекса Российской Федерации) и иных работ, в случае, если орган охраны объектов

Приложение 11

**Выдержки из приказа № 1627 от 17.09.2018 г.
«Об утверждении статуса аттестованного эксперта по
проведению государственной историко-культурной
экспертизы»**



МИНИСТЕРСТВО КУЛЬТУРЫ
РОССИЙСКОЙ ФЕДЕРАЦИИ

ПРИКАЗ

17 сентября 2018 г.

Москва

№ 1627

**Об утверждении статуса аттестованного эксперта по проведению
государственной историко-культурной экспертизы**


В соответствии со статьей 30 Федерального закона от 25 июня 2002 г. № 73-ФЗ «Об объектах культурного наследия (памятниках истории и культуры) народов Российской Федерации», с пунктом 9 Положения о государственной историко-культурной экспертизе, утвержденного постановлением Правительства Российской Федерации от 15 июля 2009 г. № 569, Положением о порядке аттестации экспертов по проведению государственной историко-культурной экспертизы, утвержденным приказом Минкультуры России от 26 августа 2010 г. № 563 (в редакции приказа Минкультуры России от 17 октября 2011 г. № 1003), руководствуясь Положением об аттестационной комиссии Минкультуры России, утвержденным приказом Минкультуры России от 29 декабря 2011 г. № 1276, протоколом заседания аттестационной комиссии Минкультуры России от 22 августа 2018 г., п р и к а з ы в а ю:

1. Утвердить статус аттестованного эксперта по проведению государственной историко-культурной экспертизы соискателям согласно приложению.

2. Департаменту государственной охраны культурного наследия (Р.А.Рыбало) обеспечить размещение информации об аттестованных экспертах на официальном сайте Минкультуры России в сети Интернет.

3. Контроль за исполнением настоящего приказа оставляю за собой.

Заместитель Министра

A handwritten signature in black ink, consisting of several overlapping loops and a long tail stroke extending downwards and to the left.

С.Г.Обрывалин

Приложение

Утверждено приказом
Министерства культуры
Российской Федерации

от «17» 09 2018 г. № 1627

Аттестованные эксперты по проведению
государственной историко-культурной экспертизы

№ п/п	Фамилия, имя, отчество	Объекты экспертизы
1.	Аврутов Юрий Иосифович	<ul style="list-style-type: none"> - выявленные объекты культурного наследия в целях обоснования целесообразности включения данных объектов в реестр; - документы, обосновывающие включение объектов культурного наследия в реестр; - документы, обосновывающие исключение объектов культурного наследия из реестра; - документы, обосновывающие изменение категории историко-культурного значения объекта культурного наследия; - документы, обосновывающие отнесение объекта культурного наследия к историко-культурным заповедникам, особо ценным объектам культурного наследия народов Российской Федерации либо объектам всемирного культурного и природного наследия; - проекты зон охраны объекта культурного наследия; - проектная документация на проведение работ по сохранению объектов культурного наследия; - документация, за исключением научных отчетов о выполненных археологических полевых работах, содержащая результаты исследований, в соответствии с которыми определяется наличие или отсутствие объектов, обладающих признаками объекта культурного наследия, на земельных участках, подлежащих воздействию земляных,

		<p>в границах территорий, утвержденных в соответствии с пунктом 34.2 пункта 1 статьи 9 настоящего Федерального закона;</p> <ul style="list-style-type: none"> - документы, обосновывающие включение объектов культурного наследия в реестр; - документация, за исключением научных отчетов о выполненных археологических полевых работах, содержащая результаты исследований, в соответствии с которыми определяется наличие или отсутствие объектов, обладающих признаками объекта культурного наследия, на земельных участках, подлежащих воздействию земляных, строительных, мелиоративных, хозяйственных работ, указанных в настоящей статье работ по использованию лесов и иных работ.
34.	Лисицын Сергей Николаевич	<ul style="list-style-type: none"> - выявленные объекты культурного наследия в целях обоснования целесообразности включения данных объектов в реестр; - земли, подлежащие воздействию земляных, строительных, мелиоративных, хозяйственных работ, предусмотренных статьей 25 Лесного кодекса Российской Федерации работ по использованию лесов (за исключением работ, указанных в пунктах 3, 4 и 7 части 1 статьи 25 Лесного кодекса Российской Федерации) и иных работ, в случае, если указанные земли расположены в границах территорий, утвержденных в соответствии с пунктом 34.2 пункта 1 статьи 9 настоящего Федерального закона; - документы, обосновывающие включение объектов культурного наследия в реестр; - документы, обосновывающие исключение объектов культурного наследия из реестра; - документация, за исключением научных отчетов о выполненных археологических полевых работах, содержащая результаты исследований, в соответствии с которыми определяется наличие или отсутствие объектов, обладающих признаками объекта культурного наследия, на земельных участках, подлежащих воздействию земляных, строительных, мелиоративных, хозяйственных работ, указанных в настоящей статье работ по использованию лесов и иных работ;

		<p>- документация или разделы документации, обосновывающие меры по обеспечению сохранности объекта культурного наследия, включенного в реестр, выявленного объекта культурного наследия либо объекта, обладающего признаками объекта культурного наследия, при проведении земляных, мелиоративных, хозяйственных работ, указанных в настоящей статье работ по использованию лесов и иных работ в границах территории объекта культурного наследия либо на земельном участке, непосредственно связанном с земельным участком в границах территории объекта культурного наследия.</p>
35.	Малихова Наталья Геннадьевна	<p>- выявленные объекты культурного наследия в целях обоснования целесообразности включения данных объектов в реестр;</p> <p>- документация или разделы документации, обосновывающие меры по обеспечению сохранности объекта культурного наследия, включенного в реестр, выявленного объекта культурного наследия либо объекта, обладающего признаками объекта культурного наследия, при проведении земляных, мелиоративных, хозяйственных работ, указанных в настоящей статье работ по использованию лесов и иных работ в границах территории объекта культурного наследия либо на земельном участке, непосредственно связанном с земельным участком в границах территории объекта культурного наследия.</p>
36.	Маслова Елена Константиновна	<p>- документы, обосновывающие включение объектов культурного наследия в реестр;</p> <p>- документы, обосновывающие исключение объектов культурного наследия из реестра;</p> <p>- проекты зон охраны объекта культурного наследия;</p> <p>- проектная документация на проведение работ по сохранению объектов культурного наследия;</p> <p>- документация или разделы документации, обосновывающие меры по обеспечению сохранности объекта культурного наследия, включенного в реестр, выявленного объекта</p>

Приложение 12

**Выдержки из приказа № 1998 от 19.11.2018 г.
«Об утверждении статуса аттестованного эксперта по
проведению государственной историко-культурной
экспертизы»**



**МИНИСТЕРСТВО КУЛЬТУРЫ
РОССИЙСКОЙ ФЕДЕРАЦИИ**

ПРИКАЗ

19 ноября 2018г.

Москва

№ 1998

**Об утверждении статуса аттестованного эксперта по проведению
государственной историко-культурной экспертизы**

В соответствии со статьей 30 Федерального закона от 25 июня 2002 г. № 73-ФЗ «Об объектах культурного наследия (памятниках истории и культуры) народов Российской Федерации», с пунктом 9 Положения о государственной историко-культурной экспертизе, утвержденного постановлением Правительства Российской Федерации от 15 июля 2009 г. № 569, Положением о порядке аттестации экспертов по проведению государственной историко-культурной экспертизы, утвержденным приказом Минкультуры России от 26 августа 2010 г. № 563 (в редакции приказа Минкультуры России от 17 октября 2011 г. № 1003), руководствуясь Положением об аттестационной комиссии Минкультуры России, утвержденным приказом Минкультуры России от 29 декабря 2011 г. № 1276, протоколом заседания аттестационной комиссии Минкультуры России от 30 октября 2018 г., **п р и к а з ы в а ю:**

1. Утвердить статус аттестованного эксперта по проведению государственной историко-культурной экспертизы соискателям согласно приложению.

2. Департаменту государственной охраны культурного наследия (Р.А.Рыбало) обеспечить размещение информации об аттестованных экспертах на официальном сайте Минкультуры России в сети Интернет.

3. Контроль за исполнением настоящего приказа оставляю за собой.

Заместитель Министра



С.Г.Обрывалин

П р и л о ж е н и е

Утверждено приказом
Министерства культуры
Российской Федерации

от «19» 11 2018 г. № 1998

**Аттестованные эксперты по проведению
государственной историко-культурной экспертизы**

№ п/п	Фамилия, имя, отчество	Объекты экспертизы
1.	Андреев Сергей Евгеньевич	<ul style="list-style-type: none"> - выявленные объекты культурного наследия в целях обоснования целесообразности включения данных объектов в реестр; - земли, подлежащие воздействию земляных, строительных, мелиоративных, хозяйственных работ, предусмотренных статьей 25 Лесного кодекса Российской Федерации работ по использованию лесов (за исключением работ, указанных в пунктах 3, 4 и 7 части 1 статьи 25 Лесного кодекса Российской Федерации) и иных работ, в случае, если указанные земли расположены в границах территорий, утвержденных в соответствии с пунктом 34.2 пункта 1 статьи 9 настоящего Федерального закона; - документы, обосновывающие включение объектов культурного наследия в реестр; - документация, за исключением научных отчетов о выполненных археологических полевых работах, содержащая результаты исследований, в соответствии с которыми определяется наличие или отсутствие объектов, обладающих признаками объекта культурного наследия, на земельных участках, подлежащих воздействию земляных, строительных, мелиоративных, хозяйственных работ, указанных в настоящей статье работ по использованию лесов и иных работ; - документация или разделы документации, обосновывающие меры по обеспечению

		в границах территории объекта культурного наследия.
22.	Спивакова Марина Вячеславовна	- проектная документация на проведение работ по сохранению объектов культурного наследия.
23.	Трифонов Виктор Анатольевич	<ul style="list-style-type: none"> - выявленные объекты культурного наследия в целях обоснования целесообразности включения данных объектов в реестр; - земли, подлежащие воздействию земляных, строительных, мелиоративных, хозяйственных работ, предусмотренных статьей 25 Лесного кодекса Российской Федерации работ по использованию лесов (за исключением работ, указанных в пунктах 3, 4 и 7 части 1 статьи 25 Лесного кодекса Российской Федерации) и иных работ, в случае, если указанные земли расположены в границах территорий, утвержденных в соответствии с пунктом 34.2 пункта 1 статьи 9 настоящего Федерального закона; - документы, обосновывающие включение объектов культурного наследия в реестр; - документы, обосновывающие исключение объектов культурного наследия из реестра; - документация, за исключением научных отчетов о выполненных археологических полевых работах, содержащая результаты исследований, в соответствии с которыми определяется наличие или отсутствие объектов, обладающих признаками объекта культурного наследия, на земельных участках, подлежащих воздействию земляных, строительных, мелиоративных, хозяйственных работ, указанных в настоящей статье работ по использованию лесов и иных работ; - документация или разделы документации, обосновывающие меры по обеспечению сохранности объекта культурного наследия, включенного в реестр, выявленного объекта культурного наследия либо объекта, обладающего признаками объекта культурного наследия, при проведении земляных, мелиоративных, хозяйственных работ, указанных в настоящей статье работ по использованию лесов и иных работ в границах территории объекта культурного наследия либо на земельном участке,

		непосредственно связанном с земельным участком в границах территории объекта культурного наследия.
24.	Фетисов Владимир Афанасьевич	<ul style="list-style-type: none"> - выявленные объекты культурного наследия в целях обоснования целесообразности включения данных объектов в реестр; - документы, обосновывающие включение объектов культурного наследия в реестр; - проектная документация на проведение работ по сохранению объектов культурного наследия.
25.	Цибин Виктор Александрович	<ul style="list-style-type: none"> - выявленные объекты культурного наследия в целях обоснования целесообразности включения данных объектов в реестр; - земли, подлежащие воздействию земляных, строительных, мелиоративных, хозяйственных работ, предусмотренных статьей 25 Лесного кодекса Российской Федерации работ по использованию лесов (за исключением работ, указанных в пунктах 3, 4 и 7 части 1 статьи 25 Лесного кодекса Российской Федерации) и иных работ, в случае, если указанные земли расположены в границах территорий, утвержденных в соответствии с пунктом 34.2 пункта 1 статьи 9 настоящего Федерального закона; - документы, обосновывающие включение объектов культурного наследия в реестр; - документы, обосновывающие исключение объектов культурного наследия из реестра; - документация, за исключением научных отчетов о выполненных археологических полевых работах, содержащая результаты исследований, в соответствии с которыми определяется наличие или отсутствие объектов, обладающих признаками объекта культурного наследия, на земельных участках, подлежащих воздействию земляных, строительных, мелиоративных, хозяйственных работ, указанных в настоящей статье работ по использованию лесов и иных работ; - документация или разделы документации, обосновывающие меры по обеспечению сохранности объекта культурного наследия, включенного в реестр, выявленного объекта культурного наследия либо объекта, обладающего

Приложение 13

**Выдержки из приказа № 2211 от 13.12.2018 г.
«Об утверждении статуса аттестованного эксперта по
проведению государственной историко-культурной
экспертизы»**



**МИНИСТЕРСТВО КУЛЬТУРЫ
РОССИЙСКОЙ ФЕДЕРАЦИИ**

ПРИКАЗ

13 декабря 2018 г.

Москва

№ 2211

**Об утверждении статуса аттестованного эксперта по проведению
государственной историко-культурной экспертизы**

В соответствии со статьей 30 Федерального закона от 25 июня 2002 г. № 73-ФЗ «Об объектах культурного наследия (памятниках истории и культуры) народов Российской Федерации», с пунктом 9 Положения о государственной историко-культурной экспертизе, утвержденного постановлением Правительства Российской Федерации от 15 июля 2009 г. № 569, Положением о порядке аттестации экспертов по проведению государственной историко-культурной экспертизы, утвержденным приказом Минкультуры России от 26 августа 2010 г. № 563 (в редакции приказа Минкультуры России от 17 октября 2011 г. № 1003), руководствуясь Положением об аттестационной комиссии Минкультуры России, утвержденным приказом Минкультуры России от 29 декабря 2011 г. № 1276, протоколом заседания аттестационной комиссии Минкультуры России от 27 ноября 2018 г., п р и к а з ы в а ю:

1. Утвердить статус аттестованного эксперта по проведению государственной историко-культурной экспертизы соискателям согласно приложению.

2. Департаменту государственной охраны культурного наследия (Р.А.Рыбало) обеспечить размещение информации об аттестованных экспертах на официальном сайте Минкультуры России в сети Интернет.

3. Контроль за исполнением настоящего приказа оставляю за собой.

Заместитель Министра



С.Г.Обрывалин

Приложение

Утверждено приказом
Министерства культуры
Российской Федерации

от «13» 12 2018 г. № 2219

**Аттестованные эксперты по проведению
государственной историко-культурной экспертизы**

№ п/п	Фамилия, имя, отчество	Объекты экспертизы
1.	Аверина Анна Викторовна	<ul style="list-style-type: none"> - выявленные объекты культурного наследия в целях обоснования целесообразности включения данных объектов в реестр; - документы, обосновывающие включение объектов культурного наследия в реестр.
2.	Антипов Илья Владимирович	<ul style="list-style-type: none"> - выявленные объекты культурного наследия в целях обоснования целесообразности включения данных объектов в реестр; - документы, обосновывающие включение объектов культурного наследия в реестр; - документация или разделы документации, обосновывающие меры по обеспечению сохранности объекта культурного наследия, включенного в реестр, выявленного объекта культурного наследия либо объекта, обладающего признаками объекта культурного наследия, при проведении земляных, мелиоративных, хозяйственных работ, указанных в настоящей статье работ по использованию лесов и иных работ в границах территории объекта культурного наследия либо на земельном участке, непосредственно связанном с земельным участком в границах территории объекта культурного наследия.
3.	Афендикова Александра Алексеевна	<ul style="list-style-type: none"> - выявленные объекты культурного наследия в целях обоснования целесообразности включения данных объектов в реестр;

		участках, подлежащих воздействию земляных, строительных, мелиоративных, хозяйственных работ, указанных в настоящей статье работ по использованию лесов и иных работ.
30.	Соловьева Наталья Федоровна	<ul style="list-style-type: none">- выявленные объекты культурного наследия в целях обоснования целесообразности включения данных объектов в реестр;- документы, обосновывающие включение объектов культурного наследия в реестр;- документация, за исключением научных отчетов о выполненных археологических полевых работах, содержащая результаты исследований, в соответствии с которыми определяется наличие или отсутствие объектов, обладающих признаками объекта культурного наследия, на земельных участках, подлежащих воздействию земляных, строительных, мелиоративных, хозяйственных работ, указанных в настоящей статье работ по использованию лесов и иных работ;- документация или разделы документации, обосновывающие меры по обеспечению сохранности объекта культурного наследия, включенного в реестр, выявленного объекта культурного наследия либо объекта, обладающего признаками объекта культурного наследия, при проведении земляных, мелиоративных, хозяйственных работ, указанных в настоящей статье работ по использованию лесов и иных работ в границах территории объекта культурного наследия либо на земельном участке, непосредственно связанном с земельным участком в границах территории объекта культурного наследия.
31.	Сундиева Ольга Егоровна	<ul style="list-style-type: none">- проектная документация на проведение работ по сохранению объектов культурного наследия;- документация или разделы документации, обосновывающие меры по обеспечению сохранности объекта культурного наследия, включенного в реестр, выявленного объекта культурного наследия либо объекта, обладающего признаками объекта культурного наследия, при проведении земляных, мелиоративных, хозяйственных работ, указанных в настоящей

		- проектная документация на проведение работ по сохранению объектов культурного наследия.
--	--	-------------------------------------------------------------------------------------------

Приложение 14

**Выдержки из приказа № 2330 от 25.12.2018 г.
«Об утверждении статуса аттестованного эксперта по
проведению государственной историко-культурной
экспертизы»**



**МИНИСТЕРСТВО КУЛЬТУРЫ
РОССИЙСКОЙ ФЕДЕРАЦИИ**

ПРИКАЗ

25 декабря 2018г.

Москва

№ 2330

**Об утверждении статуса аттестованного эксперта по проведению
государственной историко-культурной экспертизы**

В соответствии со статьей 30 Федерального закона от 25 июня 2002 г. № 73-ФЗ «Об объектах культурного наследия (памятниках истории и культуры) народов Российской Федерации», с пунктом 9 Положения о государственной историко-культурной экспертизе, утвержденного постановлением Правительства Российской Федерации от 15 июля 2009 г. № 569, Положением о порядке аттестации экспертов по проведению государственной историко-культурной экспертизы, утвержденным приказом Минкультуры России от 26 августа 2010 г. № 563 (в редакции приказа Минкультуры России от 17 октября 2011 г. № 1003), руководствуясь Положением об аттестационной комиссии Минкультуры России, утвержденным приказом Минкультуры России от 29 декабря 2011 г. № 1276, протоколом заседания аттестационной комиссии Минкультуры России от 14 декабря 2018 г., п р и к а з ы в а ю:

1. Утвердить статус аттестованного эксперта по проведению государственной историко-культурной экспертизы соискателям согласно приложению.

2. Департаменту государственной охраны культурного наследия (Р.А.Рыбало) обеспечить размещение информации об аттестованных экспертах на официальном сайте Минкультуры России в сети Интернет.

3. Контроль за исполнением настоящего приказа оставляю за собой.

Заместитель Министра



С.Г.Обрывалин

Приложение

Утверждено приказом
Министерства культуры
Российской Федерации

от «25» 12 2018 г. № 2330

**Аттестованные эксперты по проведению
государственной историко-культурной экспертизы**

№ п/п	Фамилия, имя, отчество соискателя	Объекты экспертизы
1.	Алиев Саламбек Алимбекович	- проектная документация на проведение работ по сохранению объектов культурного наследия.
2.	Атабиев Бияслан Хакимович	- выявленные объекты культурного наследия в целях обоснования целесообразности включения данных объектов в реестр; - документы, обосновывающие включение объектов культурного наследия в реестр; - документы, обосновывающие изменение категории историко-культурного значения объекта культурного наследия; - проекты зон охраны объекта культурного наследия.
3.	Бабекина Светлана Александровна	- выявленные объекты культурного наследия в целях обоснования целесообразности включения данных объектов в реестр; - проектная документация на проведение работ по сохранению объектов культурного наследия.
4.	Берлина Светлана Владимировна	- выявленные объекты культурного наследия в целях обоснования целесообразности включения данных объектов в реестр; - земли, подлежащие воздействию земляных, строительных, мелиоративных, хозяйственных работ, предусмотренных статьей 25 Лесного кодекса Российской Федерации работ по использованию лесов (за исключением работ,

		хозяйственных работ, указанных в настоящей статье работ по использованию лесов и иных работ в границах территории объекта культурного наследия либо на земельном участке, непосредственно связанном с земельным участком в границах территории объекта культурного наследия.
16.	Очередной Александр Константинович	<ul style="list-style-type: none"> - выявленные объекты культурного наследия в целях обоснования целесообразности включения данных объектов в реестр; - документы, обосновывающие включение объектов культурного наследия в реестр.
17.	Параничев Дмитрий Александрович	<ul style="list-style-type: none"> - проектная документация на проведение работ по сохранению объектов культурного наследия.
18.	Писарев Денис Владленович	<ul style="list-style-type: none"> - выявленные объекты культурного наследия в целях обоснования целесообразности включения данных объектов в реестр; - документы, обосновывающие включение объектов культурного наследия в реестр; - проектная документация на проведение работ по сохранению объектов культурного наследия; - документация или разделы документации, обосновывающие меры по обеспечению сохранности объекта культурного наследия, включенного в реестр, выявленного объекта культурного наследия либо объекта, обладающего признаками объекта культурного наследия, при проведении земляных, мелиоративных, хозяйственных работ, указанных в настоящей статье работ по использованию лесов и иных работ в границах территории объекта культурного наследия либо на земельном участке, непосредственно связанном с земельным участком в границах территории объекта культурного наследия.
19.	Рыкунова Ирина Ивановна	<ul style="list-style-type: none"> - выявленные объекты культурного наследия в целях обоснования целесообразности включения данных объектов в реестр; - земли, подлежащие воздействию земляных, строительных, мелиоративных, хозяйственных работ, предусмотренных статьей 25 Лесного кодекса Российской Федерации работ по

Приложение 15

**Выдержки из приказа № 219 от 27.02.2019 г.
«Об утверждении статуса аттестованного эксперта по
проведению государственной историко-культурной
экспертизы»**



**МИНИСТЕРСТВО КУЛЬТУРЫ
РОССИЙСКОЙ ФЕДЕРАЦИИ**

ПРИКАЗ

27 февраля 2019г.

Москва

№ 219

Об аттестации экспертов по проведению государственной историко-культурной экспертизы

В соответствии с Федеральным законом от 25 июня 2002 г. № 73-ФЗ «Об объектах культурного наследия (памятниках истории и культуры) народов Российской Федерации», с пунктом 9 Положения о государственной историко-культурной экспертизе, утвержденного постановлением Правительства Российской Федерации от 15 июля 2009 г. № 569, Положением о порядке аттестации экспертов по проведению государственной историко-культурной экспертизы, утвержденным приказом Минкультуры России от 26 августа 2010 г. № 563 (в редакции приказа Минкультуры России от 17 октября 2011 г. № 1003), руководствуясь Положением об аттестационной комиссии Минкультуры России, утвержденным приказом Минкультуры России от 29 декабря 2011 г. № 1276, протоколом заседания аттестационной комиссии Минкультуры России от 07 февраля 2019 г., п р и к а з ы в а ю:

1. Аттестовать экспертов по проведению государственной историко-культурной экспертизы согласно приложению.

2. Департаменту государственной охраны культурного наследия (Р.А.Рыбало) обеспечить размещение информации об аттестованных экспертах на официальном сайте Минкультуры России в сети Интернет.

3. Контроль за исполнением настоящего приказа оставляю за собой.

Заместитель Министра



С.Г.Обрывалин

П р и л о ж е н и е

Утверждено приказом
Министерства культуры
Российской Федерации

от «24» февраля 2019 г. № 219

**Аттестованные эксперты по проведению
государственной историко-культурной экспертизы**

№ п/п	Фамилия, имя, отчество соискателя	Объекты экспертизы
1.	Барышева Ирина Владимировна	<ul style="list-style-type: none"> - проектная документация на проведение работ по сохранению объектов культурного наследия; - документация или разделы документации, обосновывающие меры по обеспечению сохранности объекта культурного наследия, включенного в реестр, выявленного объекта культурного наследия либо объекта, обладающего признаками объекта культурного наследия, при проведении земляных, мелиоративных, хозяйственных работ, указанных в настоящей статье работ по использованию лесов и иных работ в границах территории объекта культурного наследия либо на земельном участке, непосредственно связанном с земельным участком в границах территории объекта культурного наследия.
2.	Бахарева Наталия Николаевна	<ul style="list-style-type: none"> - выявленные объекты культурного наследия в целях обоснования целесообразности включения данных объектов в реестр; - документы, обосновывающие включение объектов культурного наследия в реестр; - документы, обосновывающие изменение категории историко-культурного значения объекта культурного наследия; - проекты зон охраны объекта культурного наследия;

		<p>в границах территорий, утвержденных в соответствии с пунктом 34.2 пункта 1 статьи 9 настоящего Федерального закона;</p> <ul style="list-style-type: none"> - документы, обосновывающие включение объектов культурного наследия в реестр; - документация, за исключением научных отчетов о выполненных археологических полевых работах, содержащая результаты исследований, в соответствии с которыми определяется наличие или отсутствие объектов, обладающих признаками объекта культурного наследия, на земельных участках, подлежащих воздействию земляных, строительных, мелиоративных, хозяйственных работ, указанных в настоящей статье работ по использованию лесов и иных работ.
5.	Городилов Андрей Юрьевич	<ul style="list-style-type: none"> - выявленные объекты культурного наследия в целях обоснования целесообразности включения данных объектов в реестр; - документы, обосновывающие включение объектов культурного наследия в реестр.
6.	Дмитриев Виктор Викторович	<ul style="list-style-type: none"> - выявленные объекты культурного наследия в целях обоснования целесообразности включения данных объектов в реестр; - документы, обосновывающие включение объектов культурного наследия в реестр; - документы, обосновывающие исключение объектов культурного наследия из реестра; - документы, обосновывающие изменение категории историко-культурного значения объекта культурного наследия; - документы, обосновывающие отнесение объекта культурного наследия к историко-культурным заповедникам, особо ценным объектам культурного наследия народов Российской Федерации либо объектам всемирного культурного и природного наследия; - проекты зон охраны объекта культурного наследия; - проектная документация на проведение работ по сохранению объектов культурного наследия; - документация или разделы документации, обосновывающие меры по обеспечению сохранности объекта культурного наследия,